

# KABUPATEN PAMEKASAN DALAM ANGKA

Pamekasan Regency In Figure

# 2019



**BADAN PUSAT STATISTIK  
KABUPATEN PAMEKASAN**  
BPS-Statistics of Pamekasan Regency

# KABUPATEN PAMEKASAN DALAM ANGKA

## Pamekasan Regency In Figure

# 2019



**BADAN PUSAT STATISTIK  
KABUPATEN PAMEKASAN**  
BPS-Statistics of Pamekasan Regency

<https://pamekasankab.bps.go.id>

**PAMEKASAN DALAM ANGKA**

*Pamekasan in Figures*

**2019**

# Pamekasan Dalam Angka 2019

## *Pamekasan in Figures 2019*

**Nomor Publikasi : 35280.1902**

*Publication Number*

**Katalog BPS : 1102001.3528**

*BPS Catalogue*

**Ukuran Buku : 21 cm x 15 cm**

*Book Size*

**Jumlah Halaman : 402 Halaman**

*Total Pages 402 Pages*

**Naskah : BPS Kabupaten Pamekasan**

*Manuscript BPS-Statistics of Pamekasan Regency*

**Penyunting : BPS Kabupaten Pamekasan**

*Editor BPS-Statistics of Pamekasan Regency*

**Desain Sampul : BPS Kabupaten Pamekasan**

*Cover Design BPS-Statistics of Pamekasan Regency*

**Diterbitkan oleh : BPS Kabupaten Pamekasan**

*Published by BPS-Statistics of Pamekasan Regency*

**Dicetak oleh : BPS Kabupaten Pamekasan**

*Printed by BPS-Statistics of Pamekasan Regency*

**Dilarang mengumumkan, mendistribusikan, mengomunikasikan, dan/atau menggandakan sebagian atau seluruh isi buku ini untuk tujuan komersil tanpa izin tertulis dari Badan Pusat Statistik**

*Prohibited to announce, distribute, communicate, and/or copy part or all of this book for commercial purpose without permission from BPS-Statistics Indonesia*



**Peta Wilayah Administrasi  
KabupatenPamekasan**  
*Administration Area Map of Pamekasan Regency*



<https://pamekasankab.bps.go.id>

**KEPALA BPS KABUPATEN PAMEKASAN**  
*Chief Statistician of Pamekasan Regency*



**Dicky Harryadi, SE, ME**

<https://pamekasankab.bps.go.id>

## KATA PENGANTAR

Assalamu 'alaikumWr. Wb.

Publikasi **Pamekasan Dalam Angka 2019** ini merupakan kelanjutan dari penerbitan tahun – tahun sebelumnya . Publikasi ini berisi data dan informasi statistik dari semua aspek baik aspek social maupun ekonomi , yang dapat menggambarkan kondisi umum Kabupaten Pamekasan sampai dengan keadaan akhir tahun 2018.

Publikasi ini merupakan kompilasi data sekunder dan data primer yang disajikan dalam bentuk tabel-tabel dan dilengkapi dengan uraian singkat serta grafik sederhana. Data sekunder diperoleh melalui pengumpulan data dan produk administrasi dari berbagai dinas/instansi/lembaga di Kabupaten Pamekasan, sedangkan data primer bersumber dari kegiatan rutin BPS baik sensus maupun survei.


Semoga data dan informasi statistik yang disajikan dalam publikasi ini dapat membantu para konsumen data dalam memenuhi kebutuhan informasi dasar tentang kondisi Kabupaten Pamekasan. Informasi dasar yang dapat dijadikan sebagai bahan perencanaan sekaligus evaluasi pembangunan oleh pemerintah, maupun sebagai bahan kajian ilmiah bagi kalangan pelajar dan mahasiswa.

Publikasi ini dapat diterbitkan atas kerjasama dan bantuan dari berbagai pihak baik pemerintah maupun swasta di Kabupaten Pamekasan. Oleh karena itu, kepada semua pihak yang telah membantu dan terlibat dalam penerbitan publikasi ini disampaikan terima kasih.

Kritik dan saran sangat kami harapkan untuk perbaikan dan penyempurnaan publikasi ini pada tahun-tahun berikutnya.Semoga publikasi ini bermanfaat bagi semua pihak.

Wassalamu'alaikum Wr. Wb.

Pamekasan, Agustus 2019  
Kepala BPS Kab.Pamekasan



**Dicky Harryadi SE, ME**  
NIP. 196703221993031001

## **PREFACE**

*Assalamu'alaikumWr. Wb.*

*The Publishing **Pamekasan in Figures 2019** is a continuation of the publication of the previous years. This publication contains statistical data and information from all aspects of both social and economic aspects, which can describe the general condition Pamekasan Regency in 2018.*

*This publication presents primary data that collected by BPS–Statistics of Pamekasan Regency and secondary data from government and private institutions in Pamekasan, which could indicate the achievement of development that had taken places by government and society.*

*Hopefully the data and statistic all information presented in this publication can assist in meeting the needs of data consumers basic information about the condition of Pamekasan Regency. Basic information that can be used as a material planning and evaluation of development by the government, as well as scientific study materials for the school and university students.*

*It would be more advantageous if every institution has actively participated in this work so that Pamekasan Regency development indicator can be more accurate, reliable, and up to date.*

*Realizing that this publication is still completeness and comprehensiveness, therefore comment and suggestion to improve the contents of this publication are always welcome.*

*Wassalamu'alaikumWr. Wb.*

*Pamekasan, Agustus 2019  
Head of BPS Pamekasan Regency*



**Dicky Harryadi SE, ME**  
NIP. 196703221993031001

**DAFTAR ISI**  
**Contents**

	Halaman <i>Page</i>
Peta Wilayah Kabupaten Pamekasan <i>Map of Pamekasan Regency</i> .....	iii
Foto Kepala BPS Kabupaten Pamekasan <i>Photo of Chief Of statistician of Pamekasan Regency</i> .....	v
Kata Pengantar <i>Preface</i> .....	vii
Daftar Isi <i>Contents</i> .....	ix
Daftar Tabel <i>List of Tables</i> .....	xi
Daftar Gambar <i>List of Figures</i> .....	xliii
Penjelasan Umum <i>Explanatory Notes</i> .....	xlv
Uraian Singkat <i>Brief Description</i>	
1 Keadaan Geografis dan Iklim <i>Geographical and Climate Situation</i> .....	3
2 Pemerintahan <i>Government</i> .....	29
3 Kependudukan dan Ketenagakerjaan <i>Population and Manpower</i> .....	99
4 Sosial <i>Social</i> .....	135
5 Pertanian <i>Agriculture</i> .....	245



*Contents*

6	Pertambangan dan Energi <i>Mining and Energy</i> .....	341
7	Pariwisata <i>Tourism</i> .....	371
8	Sistem Neraca Regional <i>Regional Neraca Sistem</i> .....	383

<https://pamekasankab.bps.go.id>

**DAFTAR TABEL**  
**List of Tables**

Halaman  
Page

**1. Keadaan Geografis dan Iklim**  
***Geographical and Climate Condition***

Tabel 1.1.1 <i>Table</i>	Luas Daerah dan Jumlah Pulau Menurut Kecamatan di Kabupaten Pamekasan, 2018 <i>Total Area and Number of Islands by Subdistrict in Pamekasan Regency .....</i>	9
Tabel 1.1.2 <i>Table</i>	Kondisi Umum Geografis dan Iklim Kabupaten Pamekasan <i>General Geographical and Climate Situation on Pamekasan Regency .....</i>	12
Tabel 1.1.3 <i>Table</i>	Luas Wilayah Menurut Kecamatan dan Jenis Kualitas Tanah di Kabupaten Pamekasan <i>Total Area by District and Land Quality in Pamekasan Regency .....</i>	13
Tabel 1.1.4 <i>Table</i>	Luas Wilayah Menurut Kecamatan dan Kemiringan Tanah di Kabupaten Pamekasan (Ha) <i>Total Area by District and Declivity Land in Pamekasan Regency (Ha) .....</i>	15
Tabel 1.1.5 <i>Table</i>	Luas Wilayah Menurut Kecamatan dan Kedalaman Tanah Efektif di Kabupaten Pamekasan (Ha) <i>Area by District and Effective Depth Land in Pamekasan Regency (Ha) .....</i>	16
Tabel 1.1.6 <i>Table</i>	Luas Wilayah Menurut Kecamatan dan Jenis Tekstur Tanah di Kabupaten Pamekasan (Ha) <i>Total Area by District and Texture Land in Pamekasan Regency (Ha) .....</i>	17

*List of Tables*

Tabel 1.2.1	Nama, Panjang dan Muara Sungai yang Melintas di Wilayah Kabupaten Pamekasan	
<i>Table</i>	<i>Name, Length and Mouth of The River To Pass by on Pamekasan Regency</i> .....	18
Tabel 1.2.2	Nama Sungai, Daerah Irigasi dan Luas Baku Sawah yang Diairi di Kabupaten Pamekasan	
<i>Tabel</i>	<i>Name of River, Irrigation Region and River's Basin Rice Field Areas in Pamekasan Regency</i> .....	19
Tabel 1.2.3	Profil Hidrologi di Kabupaten Pamekasan	
<i>Tabel</i>	<i>Hydrology Profile in Pamekasan Regency</i> .....	20
Tabel 1.3.1	Jumlah Curah Hujan dan Hari Hujan Menurut Bulan di Kabupaten Pamekasan	
<i>Tabel</i>	<i>Amount of Precipitation and Number of Rainy Days by Month in Pamekasan Regency</i> .....	21
Tabel 1.3.2	Jumlah Hari Hujan Tiap Bulan Menurut Stasiun di Kabupaten Pamekasan	
<i>Tabel</i>	<i>Number of Rainy Days in Each Station by Mont in Pamekasan Regency</i> .....	22
Tabel 1.3.3	Jumlah Curah Hujan Tiap Bulan Menurut Stasiun di Kabupaten Pamekasan	
<i>Tabel</i>	<i>Number of Rainfalls in Each Station by Month in Pamekasan Regency</i> .....	24

**2. Pemerintahan  
Government**

Tabel 2.1.1	Jumlah Desa Menurut Kecamatan di Kabupaten Pamekasan	
<i>Table</i>	<i>Number of Subdistricts and Villages by Pamekasan Regency</i> .....	35
Tabel 2.1.2	Jumlah Kelurahan Menurut Kecamatan di Kabupaten Pamekasan	
<i>Table</i>	<i>Number of Subdistricts and Villages by Pamekasan Regency.....</i>	36

Tabel 2.1.3	Banyaknya Dusun, RW dan RT Menurut Kecamatan di Kabupaten Pamekasan	
<i>Table</i>	<i>Number of Sub Village, RW, RT by District in Pamekasan Regency</i> .....	37
Tabel 2.1.4	Banyaknya Kepala Desa Menurut Kecamatan dan Jenis Kelamin di Kabupaten Pamekasan	
<i>Table</i>	<i>Number of Sub District/Village Leader by District and Sex in in Pamekasan Regency</i> .....	38
Tabel 2.1.5	Banyaknya Kepala Desa Menurut Kecamatan dan Tingkat Pendidikan di Kabupaten Pamekasan	
<i>Table</i>	<i>Number of Sub District/Village Leader by District and Education in Pamekasan Regency</i> .....	39
Tabel 2.2.1	Jumlah Pegawai Negeri Sipil Menurut Tingkat Pendidikan Dan Jenis Kelamin di Kabupaten Pamekasan, 2017 dan 2018	
<i>Table</i>	<i>Number of Civil Servants by Educational Level and Sex of Pamekasan Regency, 2017 and 2018</i> .....	40
Tabel 2.2.2	Jumlah Pegawai Negeri Sipil Menurut Tingkat Kepangkatan dan Jenis Kelamin di Lingkungan Pemkab Pamekasan, 2017 dan 2018	
<i>Table</i>	<i>Number of Civil Servants by Hierarchy and Sex of Pamekasan Regency, 2017 and 2018</i> .....	41
Tabel 2.2.3	Nama Pejabat Pemerintah Kabupaten Pamekasan	
<i>Table</i>	<i>Government Official of Pamekasan Regency</i> .....	42
Tabel 2.2.4	Banyaknya Pegawai Negeri Sipil Menurut Jenis Kelamin di Kabupaten Pamekasan	
<i>Table</i>	<i>Number of Civil Servants by Sex in Pamekasan Regency</i> .....	48
Tabel 2.2.5	Banyaknya Pegawai Negeri Sipil Menurut Tingkat Pendidikan di Kabupaten Pamekasan	
<i>Table</i>	<i>Number of Civil Servants by Education Level in The Pamekasan Regency</i> .....	53

## *List of Tables*

Tabel 2.2.6	Banyaknya Pegawai Negeri Sipil Menurut Golongan Kepangkatan di Kabupaten Pamekasan	
<i>Table</i>	<i>Number of Civil Servants by Rank Level in The Pamekasan Regency</i> .....	58
Tabel 2.3.1	Jumlah Anggota Dewan Perwakilan Rakyat Daerah Menurut Partai Politik dan Jenis Kelamin di Kabupaten Pamekasan	
<i>Table</i>	<i>Number of Members of The Regional House of Representatives by Political Parties and Sex in Pamekasan Regency,</i> .....	63
Tabel 2.3.2	Pelaksanaan Pemilu Presiden Kab. Pamekasan Tahun 2014	
<i>Table</i>	<i>The President General of Pamekasan Regency, 2014</i> .....	64
Tabel 2.3.3	Pelaksanaan Pemilu Legislatif Kabupaten Pamekasan	
<i>Table</i>	<i>The Legislative General of Pamekasan Regency, 2014</i> ...	65
Tabel 2.3.4	Hasil Pemilu Legislatif Kabupaten Pamekasan Tahun 2014 Menurut Partai dan Jenis Kelamin	
<i>Table</i>	<i>Legislative Members Result of Pamekasan by Parties and Sex, 2014</i> .....	66
Tabel 2.3.5	Hasil Pemilu Legislatif Kabupaten Pamekasan Tahun 2014 Menurut Golongan Umur dan Tingkat Pendidikan	
<i>Table</i>	<i>Legislative Members Result of Pamekasan by Age Group and Education Level, 2014</i> .....	67
Tabel 2.3.6	Susunan Pimpinan dan Komisi DPRD Kabupaten Pamekasan	
<i>Table</i>	<i>The Composition of The Commission And Leadership of Pamekasan Legislative</i> .....	68
Tabel 2.3.7	Kegiatan DPRD Kab. Pamekasan Menurut Jenis Kegiatan	
<i>Table</i>	<i>Pamekasan Legislative Activities by Kinds 2014-2016</i> .....	70
Tabel 2.3.8	Keputusan DPRD Kabupaten Pamekasan Menurut Jenis Keputusan	
<i>Table</i>	<i>Pamekasan Legislative Decision by Kinds 2014-2016</i> .....	71

Tabel 2.4.1	Banyaknya Akta Catatan Sipil Yang Diterbitkan Menurut Jenisnya	
<i>Table</i>	<i>Number of Civil Registration Certificate Released by Kinds .....</i>	72
Tabel 2.4.2	Banyaknya Surat Nikah yang Dikeluarkan Menurut Kecamatan di Kabupaten Pamekasan	
<i>Table</i>	<i>Number Of Marriage Certificate Released by the District in Pamekasan Regency 2013-2016 .....</i>	73
Tabel 2.4.3	Banyaknya Sertifikat Tanah yang Dikeluarkan Menurut Jenis Hak Atas Tanah di Kabupaten Pamekasan	
<i>Tabel</i>	<i>Number of Land Certificates Released by Type of Land Rights in Pamekasan Regency 2013-2016 .....</i>	74
Tabel 2.4.4	Luas Tanah Menurut Kecamatan dan Status Kepemilikan di Kabupaten Pamekasan	
<i>Tabel</i>	<i>Land Based by District and Ownership Status .....</i>	75
Tabel 2.4.5	Banyaknya Pelayanan Jasa/Perusahaan Jasa yang Tercatat di Pengadilan Negeri Kabupaten Pamekasan	
<i>Tabel</i>	<i>Number of Service in Civil Court of Pamekasan Regency 2014-2016 .....</i>	76
Tabel 2.4.6	Banyaknya Perkara Perdata yang Masuk dan yang Diputus Pengadilan Negeri Kabupaten Pamekasan	
<i>Tabel</i>	<i>Number of Civil Cases Received and Sentenced by Civil Court of Pamekasan Regency .....</i>	77
Tabel 2.4.7	Banyaknya Perkara Pidana yang Masuk dan yang Diputus Pengadilan Negeri Kabupaten Pamekasan	
<i>Tabel</i>	<i>Number of Criminal Cases Received and Sentenced by Civil Court of Pamekasan Regency .....</i>	78
Tabel 2.4.8	Banyaknya Perkara Pelanggaran yang Masuk dan yang Diputus Pengadilan Negeri Kabupaten Pamekasan	
<i>Table</i>	<i>Number of Offence Cases Received and Sentenced by Civil Court of Pamekasan Regency .....</i>	79

## *List of Tables*

Tabel 2.4.9	Banyaknya Perkara Menurut Jenis Perkara dan Keputusan di Pengadilan Agama Kabupaten Pamekasan	
<i>Table</i>	<i>Number of Cases Received and Has Been Sentenced in The Relegius Court of Pamekasan Regency .....</i>	80
Tabel 2.4.10	Banyaknya Perkara Menurut Jenis Perkara dan Keputusan tiap Bulan di Pengadilan Agama Kabupaten Pamekasan	
<i>Table</i>	<i>Number of Cases Received and Has Been Sentenced per month in The Relegius Court of Pamekasan Regency .....</i>	81
Tabel 2.5.1	Realisasi Pengadaan Beras per Bulan Kabupaten Pamekasan	
<i>Table</i>	<i>Rice Stock Realization per Month of Pamekasan Regency .....</i>	83
Tabel 2.6.1	Rencana dan Realisasi Penerimaan Daerah Menurut Jenis Penerimaan di Kabupaten Pamekasan	
<i>Table</i>	<i>Plan and Realization of Revenues by Kind Admission in Pamekasan Regency.....</i>	85
Tabel 2.6.2	Perkembangan Wajib Pajak dan Penerimaan Jenis Pajak di Kabupaten Pamekasan	
<i>Table</i>	<i>Development of Must Taxes and Receipt by Kinds of Taxes in Pamekasan Regency.....</i>	88

### **3. Penduduk dan Ketenagakerjaan** ***Population and Manpower***

Tabel 3.1.1	Penduduk, Laju Pertumbuhan Penduduk, Distribusi Persentase Penduduk, Kepadatan Penduduk, Rasio Jenis Kelamin Penduduk Menurut Kecamatan di Kabupaten Pamekasan, 2010,2017 dan 2018	
<i>Table</i>	<i>Population, Population Growth Rate, Percetage Distribution of Population, Population Density, and Population Sex Ratio by District in Pamekasan Regency 2010,2017 and 2018.....</i>	105



Tabel 3.1.2	Penduduk Hasil Sensus Penduduk Tahun 2000 dan 2010 Menurut Kecamatan di Kabupaten Pamekasan	
<i>Table</i>	<i>Population of Cencus 2000 and 2010 by District in Pamekasan Regency</i> .....	108
Tabel 3.1.3	Banyaknya Penduduk dan Rumah Tangga Menurut Kecamatan di Kabupaten Pamekasan	
<i>Table</i>	<i>Number of Population and Household by District in Pamekasan Regency 2010</i> .....	109
Tabel 3.1.4	Jumlah Penduduk dan Rasio Jenis Kelamin Menurut Kecamatan di Kabupaten Pamekasan	
<i>Tabel</i>	<i>Population and Houshold Density by District in Pamekasan Regency 2018</i> .....	110
Tabel 3.1.5	Kepadatan Penduduk dan Rumah Tangga Menurut Kecamatan di Kabupaten Pamekasan	
<i>Tabel</i>	<i>Population and Houshold Density by District</i> .....	111
Tabel 3.1.6	Distribusi dan Kepadatan Penduduk Menurut Kecamatan di Kabupaten Pamekasan	
<i>Tabel</i>	<i>Population Distribution and Density by Subdistrict in Pamekasan Regency</i> .....	112
Tabel 3.1.7	Jumlah Penduduk Menurut Kecamatan dan Kewarganegaraan di Kabupaten Pamekasan	
<i>Tabel</i>	<i>Number of Population by District and Nationality in Pamekasan Regency</i> .....	113
Tabel 3.1.8	Banyaknya Penduduk Menurut Kecamatan dan Kelompok Umur di Kabupaten Pamekasan	
<i>Tabel</i>	<i>Number of Population by District and Age Group in Pamekasan Regency</i> .....	114
Tabel 3.1.9	Banyaknya Penduduk Hasil Registrasi Menurut Kecamatan di Kabupaten Pamekasan	
<i>Tabel</i>	<i>Number of Populations of Registration Result by District in Pamekasan Regency</i> .....	119

*List of Tables*

Tabel 3.1.10	Banyaknya Penduduk Menurut Kecamatan dan Kepemilikan KTP di Kabupaten Pamekasan	
<i>Table</i>	<i>Number of Populations by District and Indentity Card in Pamekasan Regency</i> .....	120
Tabel 3.2.1	Profil Ketenagakerjaan Kabupaten Pamekasan	
<i>Table</i>	<i>Labour Force Profile of Pamekasan Regency</i> .....	121
Tabel 3.2.2	Jumlah Penduduk Berumur 15 Tahun Ke Atas yang Bekerja Selama Seminggu yang Lalu Menurut Status Pekerjaan Utama dan jenis Kelamin di Kabupaten Pamekasan	
<i>Table</i>	<i>Population Aged 15 Years and Over Who Worked During the Previous Week by main Employment Staus and Sex in Pamekasan Regency</i> .....	122
Tabel 3.2.3	Jumlah Penduduk Berumur 15 tahun ke Atas yang Termasuk Pengangguran Terbuka Menurut Pendidikan Tertinggi yang Ditamatkan	
<i>Table</i>	<i>Amount of Population Aged 15 Years and Over that Includes Open Unemployment According to the Highest Education that is Completed, 2017</i> .....	123
Tabel 3.2.4	Jumlah Pencari Kerja Terdaftar Menurut Tingkat Pendidikan Tertinggi yang Ditamatkan dan Jenis Kelamin di Kabupaten Pamekasan	
<i>Table</i>	<i>Number of Registered Job Applicants by Educational Attainment and Sex in Pamekasan Regency</i> .....	124
Tabel 3.2.5	Banyaknya Pencari Kerja yang Terdaftar Menurut Kecamatan dan Jenis Kelamin di Kabupaten Pamekasan	
<i>Table</i>	<i>Number of Job Seeker Were Registered by District and Sex in Pamekasan Regency</i> .....	125
Tabel 3.2.6	Banyaknya Pencari Kerja yang Terdaftar Menurut Jenis Kelamin	
<i>Table</i>	<i>Number of Job Seeker Were Registred by Sex in The Pamekasan</i>	126

Tabel 3.2.7	Banyaknya Pencari Kerja yang Terdaftar Menurut Pendidikan di Kabupaten Pamekasan	
<i>Table</i>	<i>Number of Job Seeker Were Registered by Educational Level in Pamekasan Regency .....</i>	127
Tabel 3.2.8	Penempatan Tenaga Kerja yang Terdaftar Menurut Program Kerja di Kabupaten Pamekasan	
<i>Table</i>	<i>Number of Job Seekers Employed Were Registered by Work Programe in Pamekasan Regency .....</i>	128
Tabel 3.2.9	Upah Minimum Kabupaten, Jumlah Perusahaan yang Menangguhkan UMK dan Jumlah Perusahaan yang Tercatat di Kabupaten Pamekasan	
<i>Table</i>	<i>Minimum Wages Regency, Number of Bussines Postponed UMK and Number of Bussines Registered in Pamekasan Regency ...</i>	129
Tabel 3.2.10	Upah Minimum Kabupaten dan Kebutuhan Hidup Minimum Kabupaten Pamekasan	
<i>Table</i>	<i>Minimum Life Cost and Minimum Living Needs of Pamekasan Regency 2014-2018 .....</i>	130
Tabel 3.3.1	Banyaknya Transmigran Asal Kabupaten Pamekasan Menurut Daerah Tujuan	
<i>Tabel</i>	<i>Number of Tranmigrants form Pamekasan Regency by Region Destination .....</i>	131

#### **4. Sosial** **Social**

Tabel 4.1.1	Jumlah Sekolah, Guru, dan Murid Taman Kanak-Kanak (TK) di Bawah Kementrian Pendidikan dan Kebudayaan Menurut Kecamatan	
<i>Table</i>	<i>Number of Schools, Teachers, and Pupils in Kindergarten Under The Ministry of Education and Culture by Sub District ....</i>	143

*List of Tables*

Tabel 4.1.2	Jumlah Sekolah, Guru, dan Murid Raudatul Athfal (RA) Dibawah Kementerian Agama Menurut Kecamatan	
<i>Table</i>	<i>Table Number of Schools, Teachers, and Pupils, in Primary Schools Under The Ministry of Religious Affairs by Sub District, ..</i>	146
Tabel 4.1.3	Jumlah Sekolah, Guru, dan Murid Sekolah Dasar (SD) di Bawah Kementrian Pendidikan dan Kebudayaan Menurut Kecamatan	
<i>Table</i>	<i>Number of Schools, Teachers, and Pupils in Primary School Under The Ministry of Education and Culture by Sub District ....</i>	147
Tabel 4.1.4	Jumlah Sekolah, Guru, dan Murid Madrasah Ibtidaiyah (MI) Dibawah Kementerian Agama Menurut Kecamatan	
<i>Table</i>	<i>Number of Schools, Teachers, and Pupils, in Madrasah Ibtidaiyah (MI) Under The Ministry of Religious Affairs by Sub District, ...</i>	150
Tabel 4.1.5	Jumlah Sekolah, Guru, dan Murid Sekolah Menengah Pertama (SMP) di Bawah Kementrian Pendidikan dan Kebudayaan Menurut Kecamatan	
<i>Table</i>	<i>Number of Schools, Teachers, and Pupils in Junior High School Under The Ministry of Education and Culture by Sub District ..</i>	151
Tabel 4.1.6	Jumlah Sekolah, Guru, dan Murid Madrasah Tsanawiyah (MTs) Dibawah Kementerian Agama Menurut Kecamatan	
<i>Table</i>	<i>Number of Schools, Teachers, and Pupils, in Madrasah Tsanawiyah (MTs) Under The Ministry of Religious Affairs by Sub District,, .....</i>	154
Tabel 4.1.7	Jumlah Sekolah, Guru, dan Murid Sekolah Menengah Atas (SMA) di Bawah Kementrian Pendidikan dan Kebudayaan Menurut Kecamatan	
<i>Table</i>	<i>Number of Schools, Teachers, and Pupils in Senior High School Under The Ministry of Education and Culture by Sub District</i>	155
Tabel 4.1.8	Jumlah Sekolah Menengah Kejuruan (SMK) di Bawah Kementrian Pendidikan dan Kebudayaan Menurut Kecamatan	
<i>Table</i>	<i>Number of Schools Vocation High School Under The Ministry of Education and Culture by Sub District .....</i>	157

Tabel 4.1.9	Jumlah Sekolah, Guru, dan Murid Madrasah Aliyah (MA) Dibawah Kementerian Agama Menurut Kecamatan	
<i>Table</i>	<i>Number of Schools, Teachers, and Pupils, in Madrasah Aliyah (MA) Under The Ministry of Religious Affairs by Sub District, .....</i>	158
Tabel 4.1.10	Jumlah Desa/Kelurahan yang Memiliki Fasilitas Sekolah Menurut Kecamatan dan Tingkat Pendidikan	
<i>Table</i>	<i>Number of Villages Having Educational Facilities by Province and Educational Level.....</i>	159
Tabel 4.1.11	Angka Partisipasi Murni (APM) dan Angka Partisipasi Kasar (APK) Menurut Jenjang Pendidikan di Kabupaten Pamekasan	
<i>Table</i>	<i>Net Enrolment Rate and Gross Enrolment Rate by Educational Level in Pamekasan Regency, 2018 .....</i>	162
Tabel 4.1.12	Jumlah Sekolah, Murid, Guru, dan Rasio Murid-Guru Sekolah Dasar (SD) Menurut Kecamatan di Kabupaten Pamekasan	
<i>Table</i>	<i>Number of Schools, Pupils, Teachers, and School-Teacher Ratio of Primary Schools by Subdistrict in Pamekasan Regency...</i>	163
Tabel 4.1.13	Jumlah Sekolah, Murid, Guru, dan Rasio Murid-Guru Madrasah Ibtidaiyah (MI) Menurut Kecamatan di Kabupaten Pamekasan,	
<i>Table</i>	<i>Number of Schools, Pupils, Teachers, and School-Teacher Ratio of Madrasah Ibtidaiyah (MI) by Subdistrict in Pamekasan Regency, 2017-2018 .....</i>	164
Tabel 4.1.14	Jumlah Sekolah, Murid, Guru, dan Rasio Murid-Guru Sekolah Menengah Pertama Menurut Kecamatan di Kabupaten Pamekasan	
<i>Table</i>	<i>Number of Schools, Pupils, Teachers, and School-Teacher Ratio of Junior High Schools by Subdistrict in Pamekasan Regency.....</i>	165
Tabel 4.1.15	Jumlah Sekolah, Murid, Guru, dan Rasio Murid-Guru Madrasah Tsanawiyah (MTs) Menurut Kecamatan di Kabupaten Pamekasan	

<i>Table</i>	<i>Number of Schools, Pupils, Teachers, and School-Teacher Ratio of Madrasah Tsanawiyah (MTs) by Subdistrict in Pamekasan Regency, 2018 .....</i>	<i>166</i>
Tabel 4.1.16	Jumlah Sekolah, Murid, Guru, dan Rasio Murid-Guru Sekolah Menengah Atas Menurut Kecamatan di Kabupaten Pamekasan	
<i>Table</i>	<i>Number of Schools, Pupils, Teachers, and School-Teacher Ratio of Senior High Schools by Subdistrict in Pamekasan Regency,.....</i>	<i>167</i>
Tabel 4.1.17	Jumlah Sekolah, Murid, Guru, dan Rasio Murid-Guru Madrasah Aliyah Menurut Kecamatan di Kabupaten Pamekasan	
<i>Table</i>	<i>Number of Schools, Pupils, Teachers, and School-Teacher Ratio of Senior High Schools by Subdistrict in Pamekasan Regency.....</i>	<i>168</i>
Tabel 4.1.18	Banyaknya Sekolah, Ruang Kelas, Murid dan Guru TK Negeri Menurut Kecamatan di Kabupaten Pamekasan	
<i>Table</i>	<i>The Number of Schools, Classroom, Pupils and Teachers of State Kindergarten by District in Pamekasan Regency.....</i>	<i>169</i>
Tabel 4.1.19	Banyaknya Sekolah, Ruang Kelas, Murid dan Guru TK Swasta Menurut Kecamatan di Kabupaten Pamekasan	
<i>Table</i>	<i>The Number of Schools, Classroom, Pupils and Teachers of Private Kindergarten by District in Pamekasan Regency .....</i>	<i>170</i>
Tabel 4.1.20	Banyaknya Sekolah, Ruang Kelas, Murid dan Guru SD Negeri Menurut Kecamatan di Kabupaten Pamekasan	
<i>Table</i>	<i>The Number of Schools, Classroom, Pupils and Teachers of State Elementary School by District in Pamekasan Regency .....</i>	<i>171</i>
Tabel 4.1.21	Banyaknya Sekolah, Ruang Kelas, Murid dan Guru SD Swasta Menurut Kecamatan di Kabupaten Pamekasan	
<i>Table</i>	<i>The Number of Schools, Classroom, Pupils and Teachers of Private Elementary School by District in Pamekasan Regency .....</i>	<i>172</i>

Tabel 4.1.22	Banyaknya Sekolah, Ruang Kelas, Murid dan Guru SMP Negeri Menurut Kecamatan di Kabupaten Pamekasan	
<i>Table</i>	<i>The Number of Schools, Classroom, Pupils and Teachers of State Junior High School by District in Pamekasan Regency.....</i>	173
Tabel 4.1.23	Banyaknya Sekolah, Ruang Kelas, Murid dan Guru SMP Menurut Kecamatan di Kabupaten Pamekasan	
<i>Table</i>	<i>The Number of Schools, Classroom, Pupils and Teachers of Private Junior High School by District in Pamekasan Regency.....</i>	174
Tabel 4.1.24	Banyaknya Sekolah, Ruang Kelas, Murid dan Guru SMU Negeri Menurut Kecamatan di Kabupaten Pamekasan	
<i>Table</i>	<i>The Number of Schools, Classroom, Pupils and Teachers of State Senior High School by District in Pamekasan Regency.....</i>	175
Tabel 4.1.25	Banyaknya Sekolah, Ruang Kelas, Murid dan Guru SMK Negeri Menurut Kecamatan di Kabupaten Pamekasan	
<i>Table</i>	<i>The Number of Schools, Classroom, Pupils and Teachers of State Vocational High School by District in Pamekasan Regency.....</i>	176
Tabel 4.1.26	Profil Perguruan Tinggi di Kabupaten Pamekasan	
<i>Table</i>	<i>University Profile in Pamekasan Regency.....</i>	177
Tabel 4.1.27	Banyaknya Sekolah, Ruang Kelas, Murid dan Guru Raudhatul Athfal Menurut Kecamatan di Kabupaten Pamekasan	
<i>Table</i>	<i>The Number of Schools, Classroom, Pupils and Teachers of Islamic Kindergarten by District in Pamekasan Regency.....</i>	181
Tabel 4.1.28	Banyaknya Sekolah, Ruang Kelas, Murid dan Guru Madrasah Ibtidaiyah Menurut Kecamatan di Kabupaten Pamekasan	
<i>Table</i>	<i>The Number of Schools, Classroom, Pupils and Teachers of Islamic Elementary School by District in Pamekasan Regency ...</i>	182
Tabel 4.1.29	Banyaknya Sekolah, Ruang Kelas, Murid dan Guru Madrasah Tsanawiyah Menurut Kecamatan di Kabupaten Pamekasan	
<i>Table</i>	<i>The Number of Schools, Classroom, Pupils and Teachers of Islamic Junior High School by District in Pamekasan Regency....</i>	183



*List of Tables*

Tabel 4.1.30	Banyaknya Sekolah, Ruang Kelas, Murid dan Guru Madrasah Aliyah Menurut Kecamatan di Kabupaten Pamekasan	
<i>Table</i>	<i>The Number of Schools, Classroom, Pupils and Teachers of Islamic Senior High School by District in Pamekasan Regency ....</i>	184
Tabel 4.1.31	Banyaknya Sekolah, Ruang Kelas, Murid dan Guru Madrasah Diniyah Menurut Kecamatan di Kabupaten Pamekasan	
<i>Table</i>	<i>The Number of Schools, Classroom, Pupils and Teachers of Islamic Primary School by District in Pamekasan Regency .....</i>	185
Tabel 4.1.32	Banyaknya Sekolah, Ruang Kelas, Murid dan Guru Madrasah Diniyah Takmiliyah Menurut Kecamatan di Kabupaten Pamekasan	
<i>Table</i>	<i>The Number of Schools, Classroom, Pupils and Teachers of Islamic Primary School by District in Pamekasan Regency .....</i>	186
Tabel 4.1.33	Banyaknya Pondok Pesantren, Santri dan Ustad/Pengasuh Menurut Kecamatan di Kabupaten Pamekasan	
<i>Table</i>	<i>The Number of Religious Schools, Pupils and Teachers by District in Pamekasan Regency .....</i>	188
Tabel 4.1.34	Jumlah Kelulusan, Siswa Mengulang, Siswa Putus Sekolah dan Penerimaan Siswa Baru Tingkat SD Menurut Kecamatan	
<i>Table</i>	<i>Number of Graduate, Study Over Again, Drop Out and New Pupils of Elementary School by District .....</i>	189
Tabel 4.1.35	Jumlah Kelulusan, Siswa Mengulang, Siswa Putus Sekolah Penerimaan Siswa Baru Tingkat SLTP Menurut Kecamatan	
<i>Table</i>	<i>Number of Graduate, Study Over Again, Drop Out and New Pupils of Junior High School by District .....</i>	190
Tabel 4.1.36	Angka Partisipasi Tingkat Sekolah Dasar Menurut Kecamatan di Kabupaten Pamekasan	
<i>Table</i>	<i>Elementary School Participation Rate by District in The Pamekasan Regency .....</i>	191

Tabel 4.1.37	Angka Partisipasi Sekolah Lanjutan Tingkat Pertama (SLTP) Menurut Kecamatan di Kabupaten Pamekasan	
<i>Table</i>	<i>Junior High School Participation Rate by District in The Pamekasan Regency .....</i>	192
Tabel 4.2.1	Jumlah Desa/Kelurahan Yang Memiliki Sarana Kesehatan Menurut Kecamatan	
<i>Table</i>	<i>Number of Villages Having Health Facilities by Sub District in Pamekasan Regency .....</i>	193
Tabel 4.2.2	Jumlah Tenaga Kesehatan Menurut Kecamatan di Kabupaten Pamekasan	
<i>Table</i>	<i>Number of Medical Personnel by Sub District .....</i>	196
Tabel 4.2.3	Persentase Penduduk yang Mempunyai Keluhan Kesehatan Selama Sebulan Terakhir Menurut Jenis Kelamin Dan Tahun	
<i>Table</i>	<i>Percentage of People Who Had Health Complaint During a Month Prior to The Survey by Sex and Year .....</i>	197
Tabel 4.2.4	Jumlah Rumah Sakit Umum, Rumah Sakit Khusus, dan Puskesmas Menurut Kecamatan	
<i>Table</i>	<i>Number of General Hospital, Special Hospital, and Public Health Center by Sub District .....</i>	198
Tabel 4.2.5	Banyaknya Fasilitas Kesehatan Masyarakat Menurut Kecamatan dan Jenis Fasilitas di Kabupaten Pamekasan	
<i>Table</i>	<i>The Number of Public Health Facility by District and Type in Pamekasan Regency.....</i>	200
Tabel 4.2.6	Banyaknya Kunjungan ke Puskesmas Menurut Kecamatan di Kabupaten Pamekasan	
<i>Table</i>	<i>The Number of Visitor of Public Health Centre by District in Pamekasan Regency.....</i>	202
Tabel 4.2.7	Pelayanan Rawat Inap di Puskesmas Menurut Kecamatan di Kabupaten Pamekasan	
<i>Table</i>	<i>Stay Overnight Service at Public Health Centre by District in Pamekasan Regency.....</i>	203

Tabel 4.2.8	Jumlah Tenaga Medis Puskesmas Menurut Kecamatan di Kabupaten Pamekasan	
<i>Tabel</i>	<i>The Number of Medical Doctor at Public Health Centre by District in Pamekasan Regency.....</i>	204
Tabel 4.2.9	Jumlah Tenaga Medis Puskesmas Menurut Profesi Dan Tahun di Kabupaten Pamekasan	
<i>Tabel</i>	<i>The Number of Medical Doctor at Public Health Centre by Profesion and Year in Pamekasan Regency.....</i>	205
Tabel 4.2.10	Banyaknya Kasus Rawat Inap 10 Macam Penyakit Terbanyak di RSUD Kabupaten Pamekasan	
<i>Tabel</i>	<i>The Number of Ten Largest Diseases Infected Stay in General Hospital of Pamekasan Regency .....</i>	206
Tabel 4.2.11	Banyaknya Kasus Rawat Jalan 10 Macam Penyakit Terbanyak di RSUD Kabupaten Pamekasan	
<i>Tabel</i>	<i>The Number of Ten Largest Diseases Infected in General Hospital of Pamekasan Regency.....</i>	207
Tabel 4.2.12	Kamar dan Tempat Tidur Rawat Inap di RSUD Kabupaten Pamekasan di RSUD Kabupaten Pamekasan	
<i>Tabel</i>	<i>The Number of Room and Bed in Local General Hospital of Pamekasan Regency.....</i>	208
Tabel 4.2.13	Profil Rumah Sakit Umum Daerah Kabupaten Pamekasan	
<i>Tabel</i>	<i>State General Hospital Performance of Pamekasan Regency ..</i>	209
Tabel 4.2.14	Banyaknya Kegiatan Pelayanan RSUD Kabupaten Pamekasan	
<i>Tabel</i>	<i>The Number of Servicing Activity of Local General Hospital of Pamekasan Regency.....</i>	210
Tabel 4.3.1	Jumlah Tempat Peribadatan Menurut Kecamatan dan Agama yang Dianut di Kabupaten Pamekasan	
<i>Table</i>	<i>Number of Places of Worship by Sub District and Religion in Pamekasan Regency.....</i>	211

Tabel 4.3.2	Jumlah Desa/Kelurahan yang Mengalami Bencana Alam Menurut Kecamatan	
<i>Table</i>	<i>Number of Villages that Had Natural Disaster by Sub District</i>	212
Tabel 4.3.3	Banyaknya Paguyuban dan Petugas Keluarga Berencana Menurut Kecamatan di Kabupaten Pamekasan	
<i>Table</i>	<i>Number of Group and Family Planning Workers by District in Pamekasan Regency</i> .....	214
Tabel 4.3.4	Banyaknya Akseptor KB Aktif Menurut Kecamatan dan Jenis Kontrasepsi di Kabupaten Pamekasan	
<i>Table</i>	<i>Number of Activa Participant Family Planning by District and Contraception Method in Pamekasan Regency</i> .....	215
Tabel 4.4.1	Banyaknya Darah yang Tersedia dan Darah yang Disalurkan Menurut Jenis Darah di Kabupaten Pamekasan	
<i>Table</i>	<i>The Number of Supply Blood and Distributed Blood by Tipe of Blood</i> .....	217
Tabel 4.4.2	Banyaknya Pendorong Darah Menurut Golongan Darah Dan Jenis Kelamin Menurut Kecamatan di Kabupaten Pamekasan	
<i>Table</i>	<i>The Number of Blood Donor by Type of Blood and Sex in Pamekasan Regency</i> .....	218
Tabel 4.5.1	Jumlah Penduduk Menurut Agama yang Dianut di Kabupaten Pamekasan	
<i>Table</i>	<i>Population by Religion in Pamekasan Regency, 2018</i> .....	219
Tabel 4.5.2	Banyaknya Tempat Ibadah Menurut Kecamatan dan Jenisnya di Kabupaten Pamekasan	
<i>Table</i>	<i>Number of Prayer Place by District and Kinds in Pamekasan Regency</i> .....	220
Tabel 4.5.3	Banyaknya Penerang Agama Islam Menurut Kecamatan di Kabupaten Pamekasan	
<i>Table</i>	<i>Number of Religion Instructure of Islam by District in Pamekasan Regency</i> .....	221

Tabel 4.5.4	Jumlah Penerang Agama Menurut Kecamatan dan Jenis Agama Di Kabupaten Pamekasan	
<i>Table</i>	<i>Number of Religion Instructure by District and Kinds of Religion in Pamekasan Regency .....</i>	<i>222</i>
Tabel 4.5.5	Banyaknya Jamaah Haji yang Berangkat ke Mekkah Menurut Kecamatan dan Jenis Kelamin di Kab. Pamekasan	
<i>Table</i>	<i>Number of Hajj Pilgrims to Makkah by District and Sex in Pamekasan Regency.....</i>	<i>223</i>
Tabel 4.5.6	Peristiwa Nikah, Talak, Cerai dan Rujuk Menurut Kecamatan di Kabupaten Pamekasan	
<i>Table</i>	<i>Even of Marriage, Divorce, Separated, and Return by District In Pamekasan Regency.....</i>	<i>224</i>
Tabel 4.5.7	Banyaknya Perceraian Menurut Faktor Penyebabnya di Kabupaten Pamekasan	
<i>Table</i>	<i>Number of Divorce by Causes In Pamekasan Regency.....</i>	<i>225</i>
Tabel 4.6.1	Banyaknya Tindak Kejahatan Menurut Kecamatan dan Jenis Kejahatan di Kabupaten Pamekasan	
<i>Table</i>	<i>Number of Crime by District and Its Type In Pamekasan Regency.....</i>	<i>228</i>
Tabel 4.6.2	Banyaknya Surat Ijin Mengemudi yg Diterbitkan Menurut Jenisnya di Kabupaten Pamekasan	
<i>Table</i>	<i>Number of Driving Lisence Published by Kinds In Pamekasan Regency.....</i>	<i>230</i>
Tabel 4.6.3	Banyaknya Surat Ijin Mengemudi yang Diterbitkan Menurut Kepemilikan, Jenis Sim dan Jenis Kelamin	
<i>Table</i>	<i>Number of Driving Lisence Published by Owner, Quality and Sex .....</i>	<i>231</i>
Tabel 4.6.4	Banyaknya Pelanggaran Lalu Lintas Menurut Jenis Pelanggaran di Kabupaten Pamekasan	
<i>Table</i>	<i>Number of Violation Traffic by Its Kinds In Pamekasan Regency.....</i>	<i>232</i>

Tabel 4.6.5	Banyaknya Pelanggaran Lalu Lintas Menurut Jenis Pekerjaan Pelanggar di Kabupaten Pamekasan	
<i>Table</i>	<i>Number of Violation Traffic by Occupation In Pamekasan Regency.....</i>	233
Tabel 4.7.1	Banyaknya Karang Taruna Menurut Kecamatan dan Klasifikasinya di Kabupaten Pamekasan	
<i>Table</i>	<i>Number of Teenager Group by District and its Type In Pamekasan Regency.....</i>	234
Tabel 4.7.2	Banyaknya Panti Sosial, Kapasitas tampung dan Jml Tampung di Kabupaten Pamekasan	
<i>Table</i>	<i>Number of Residence Home, Capacity and Person by Type In Pamekasan Regency.....</i>	235
Tabel 4.7.3	Banyaknya Perkumpulan Olahraga Menurut Kecamatan dan Jenis Olahraga di Kabupaten Pamekasan	
<i>Table</i>	<i>The Number of Sport Group by Kinds and District In Pamekasan Regency.....</i>	236
Tabel 4.8.1	Indikator Penyusun Indeks Pembangunan Manusia Kabupaten Pamekasan	
<i>Table</i>	<i>Human Development Index Indicators of Pamekasan Regency.....</i>	239
Tabel 4.8.2	Komponen Indeks Pembangunan Manusia Kabupaten Pamekasan	
<i>Table</i>	<i>Human Development Index Component of Pamekasan Regency.....</i>	240
Tabel 4.8.3	Perbandingan Indeks Pembangunan Manusia Wilayah Madura dengan Rata-rata Provinsi Jawa Timur	
<i>Table</i>	<i>Human Development Index Comparison Across Regions in Madura With Average East Java Regions.....</i>	241

**5. Pertanian  
Agriculture**

Tabel 5.1.1	Luas Panen, Produksi, dan Produktivitas Padi Menurut Kecamatan di Kabupaten Pamekasan	
<i>Table</i>	<i>Harvested Area, Production, and Productivity of Paddy by Sub District in Pamekasan Regency</i> .....	253
Tabel 5.1.2	Produksi Padi Setara Beras Menurut Kecamatan (ha) di Kabupaten Pamekasan	
<i>Table</i>	<i>Rice Equivalent Production by Sub District in Pamekasan Regency</i> .....	254
Tabel 5.1.3	Produksi Jagung dan Kedelai Menurut Kecamatan di Kabupaten Pamekasan	
<i>Table</i>	<i>Production of Maize and Soybeans by Sub District in Pamekasan Regency</i> .....	255
Tabel 5.1.4	Luas Lahan Menurut Kecamatan dan Penggunaannya di Kabupaten Pamekasan (Ha)	
<i>Table</i>	<i>Land Area by District and Its Use in Pamekasan Regency (Ha)</i> .....	256
Tabel 5.1.5	Luas Lahan Pertanian Menurut Kecamatan dan Jenis lahan di Kabupaten Pamekasan	
<i>Table</i>	<i>Land Area by District and Kind of Land in Pamekasan Regency</i> .....	257
Tabel 5.1.6	Luas Lahan Sawah Menurut Kecamatan dan Jenis Pengairan di Kabupaten Pamekasan	
<i>Table</i>	<i>Rice Field Area by District and Kind Irrigation in Pamekasan Regency</i> .....	258
Tabel 5.1.7	Luas Lahan Pertanian Bukan Sawah Menurut Kecamatan di Kabupaten Pamekasan	
<i>Table</i>	<i>Non Rice Field Land Area by District and Kind of Land in Pamekasan Regency</i> .....	260



Tabel 5.1.8	Luas Lahan Bukan Pertanian Menurut kecamatan dan Jenis Lahan di Kabupaten Pamekasan (Ha)	
<i>Table</i>	<i>Non Agriculture Area by District and Kind of Land in Pamekasan Regency .....</i>	261
Tabel 5.1.9	Banyaknya Kelompok Tani dan Anggota Kelompok Tani Menurut Kecamatan di Kabupaten Pamekasan	
<i>Table</i>	<i>Number of Farmers Group and Farmers Group Members By District in Pamekasan Regency .....</i>	262
Tabel 5.2.1	Luas Panen Tanaman Sayuran Menurut Kecamatan dan Jenis Tanaman (ha) di Kabupaten Pamekasan	
<i>Table</i>	<i>Harvested Area of Vegetables by Sub District and Kind of Plant (ha) in Pamekasan Regency .....</i>	263
Tabel 5.2.2	Produksi Tanaman Sayuran Menurut Kecamatan dan Jenis Tanaman (ton) di Kabupaten Pamekasan	
<i>Table</i>	<i>Harvested Area of Vegetables by Sub District and Kind of Plant (ton) in Pamekasan Regency .....</i>	265
Tabel 5.2.3	Luas Panen Tanaman Sayuran dan Buah–Buahan Semusim Menurut Jenis Tanaman (ha) di Kabupaten Pamekasan	
<i>Table</i>	<i>Harvested Area of Seasonal Vegetables and Fruits by Kind of Plant (ha) in Pamekasan Regency .....</i>	266
Tabel 5.2.4	Produksi Tanaman Sayuran dan Buah–Buahan Semusim Menurut Jenis Tanaman (ton) di Kabupaten Pamekasan	
<i>Table</i>	<i>Production of Seasonal Vegetables and Fruits by Kind of Plant (ton) in Pamekasan Regency .....</i>	268
Tabel 5.2.5	Luas Panen Tanaman Biofarmaka Menurut Kecamatan dan Jenis Tanaman (m <sup>2</sup> ) di Kabupaten Pamekasan	
<i>Table</i>	<i>Production Area of Medicinal Plants by Sub District and Kind of Plant (m<sup>2</sup>) in Pamekasan Regency .....</i>	269
Tabel 5.2.6	Produksi Tanaman Biofarmaka Menurut Kecamatan dan Jenis Tanaman (kg) di Kabupaten Pamekasan	
<i>Table</i>	<i>Harvested Area, Yield Rate and Production of Peanuts by</i>	

	<i>and Kind of Plant (kg) in Pamekasan Regency .....</i>	271
Tabel 5.2.7	Luas Panen Tanaman Biofarmaka Menurut Jenis Tanaman (m <sup>2</sup> ) di Kabupaten Pamekasan	
<i>Table</i>	<i>Harvested Area of Medicinal Plants by Kind of Plant (m<sup>2</sup>) in Pamekasan Regency .....</i>	273
Tabel 5.2.8	Produksi Tanaman Biofarmaka Menurut Jenis Tanaman (kg) di Kabupaten Pamekasan	
<i>Table</i>	<i>Production Area of Medicinal Plants by Kind of Plant (kg) in Pamekasan Regency .....</i>	274
Tabel 5.2.9	Luas Panen Tanaman Hias Menurut Kecamatan dan Jenis Tanaman (m <sup>2</sup> ) di Kabupaten Pamekasan	
<i>Table</i>	<i>Harvested Area of Ornamental Plants by Sub District and Kind of Plant (m<sup>2</sup>) in Pamekasan Regency .....</i>	275
Tabel 5.2.10	Produksi Tanaman Hias Menurut Kecamatan dan Jenis Tanaman (Tangkai) di Kabupaten Pamekasan	
<i>Table</i>	<i>Production Area of Ornamental Plants by Sub District and Kind of Plant (Stalks) in Pamekasan Regency .....</i>	277
Tabel 5.2.11	Luas Panen Tanaman Hias Menurut Jenis Tanaman (m <sup>2</sup> ) di Kabupaten Pamekasan	
<i>Table</i>	<i>Harvested Area of Ornamental Plants by Sub District and Kind of Plant (m<sup>2</sup>) in Pamekasan Regency .....</i>	279
Tabel 5.2.12	Produksi Tanaman Hias Menurut Jenis Tanaman (Tangkai) di Kabupaten Pamekasan	
<i>Table</i>	<i>Production Area of Ornamental Plants Kind of Plant (Stalks) in Pamekasan Regency .....</i>	280
Tabel 5.2.13	Produksi Buah–Buahan Menurut Kecamatan dan Jenis Tanaman (kw) di Kabupaten Pamekasan	
<i>Table</i>	<i>Production of Fruits by and Kind of Plant (kw) Sub District in Pamekasan Regency .....</i>	281

Tabel 5.2.14	Produksi Buah–Buahan dan Sayuran Tahunan Menurut Jenis Tanaman (ton) di Kabupaten Pamekasan	
<i>Table</i>	<i>Production of Annual Fruits and Vegetables by Kind of Plant (ton) in Pamekasan Regency .....</i>	283
Tabel 5.2.15	Luas Panen dan Rata-rata Produksi Padi Sawah Menurut Kecamatan di Kabupaten Pamekasan	
<i>Table</i>	<i>Harvested Area, Yield Rate and Production of Wetland Paddy by District in Pamekasan Regency .....</i>	284
Tabel 5.2.16	Luas Panen dan Rata-rata Produksi Padi Ladang Menurut Kecamatan di Kabupaten Pamekasan	
<i>Table</i>	<i>Harvested Area, Yield Rate and Production of Dryland Paddy by District in Pamekasan Regency.....</i>	285
Tabel 5.2.17	Luas Panen dan Rata-rata Produksi Jagung Menurut Kecamatan di Kabupaten Pamekasan	
<i>Table</i>	<i>Harvested Area, Yield Rate and Production of Maize by District in Pamekasan Regency .....</i>	286
Tabel 5.2.18	Luas Panen dan Rata-rata Produksi Ubi Kayu Menurut Kecamatan di Kabupaten Pamekasan	
<i>Table</i>	<i>Harvested Area, Yield Rate and Production of Cassava by District in Pamekasan Regency .....</i>	287
Tabel 5.2.19	Luas Panen dan Rata-rata Produksi Ubi Jalar Menurut Kecamatan di Kabupaten Pamekasan	
	<i>Harvested Area, Yield Rate and Production of Sweet Potatoes by District in Pamekasan Regency .....</i>	288
Tabel 5.2.20	Luas Panen dan Rata-rata Produksi Kacang Tanah Menurut Kecamatan di Kabupaten Pamekasan	
<i>Table</i>	<i>Harvested Area, Yield Rate and Production of Peanuts by District in Pamekasan Regency .....</i>	289

*List of Tables*

Tabel 5.2.21	Luas Panen dan Rata-rata Produksi Kedelai Menurut Kecamatan di Kabupaten Pamekasan	
Table	Harvested Area, Yield Rate and Production of Soyabeans by District in Pamekasan Regency.....	290
Tabel 5.2.22	Luas Panen dan Rata-rata Produksi Kacang Hijau Menurut Kecamatan di Kabupaten Pamekasan	
Table	Harvested Area, Yield Rate and Production of Mung Bean by District in Pamekasan Regency .....	291
Tabel 5.3.1	Luas Areal Tanaman Perkebunan Menurut Kecamatan dan Jenis Tanaman (ha) di Kabupaten Pamekasan	
Table	Planted Area of Estate Crops by Sub District and Type of Crops (ha) in Pamekasan Regency .....	292
Tabel 5.3.2	Produksi Perkebunan Menurut Kecamatan dan Jenis Tanaman (ton) di Kabupaten Pamekasan	
Table	Production of Estate Crops by Sub District and Type of Crops (ton) in Pamekasan Regency .....	294
Tabel 5.3.3	Luas Panen Tanaman Sayuran Menurut Kecamatan dan Jenis Sayuran di Kabupaten Pamekasan	
Table	Vegetables Harvested Area by District and Kind of Vegetables in Pamekasan Regency .....	296
Tabel 5.3.4	Produksi Tanaman Sayuran Menurut Kecamatan dan Jenis Sayuran di Kabupaten Pamekasan	
Table	Vegetable Production by District and Kind of Vegetables in Pamekasan Regency .....	298
Tabel 5.3.5	Nilai Produksi Sayur - Sayuran di Kabupaten Pamekasan	
Table	Production Value of Vegetables in Pamekasan Regency.....	300

Tabel 5.4.1	Luas Areal Komoditi Areal Potensial dan Rencana Pengembangan di Kabupaten Pamekasan	
Table	Number of Area Potensial and Development of Farm Enterprises in Pamekasan Regency.....	305
Tabel 5.4.2	Produksi, Produktivitas, dan Luas Areal Tanaman Tembakau Menurut Kecamatan di Kabupaten Pamekasan	
Table	<i>Plantation Area, Plantation Area that Produced and Production Tobacco by Districts in Pamekasan Regency.....</i>	306
Tabel 5.4.3	Produksi, Produktivitas, dan Luas Areal Tanaman Kelapa Menurut Kecamatan di Kabupaten Pamekasan	
Table	<i>Plantation Area. Plantation Area that Produced and Production Coconuts by Districts In Pamekasan Regency .....</i>	307
Tabel 5.4.4	Produksi, Produktivitas, dan Luas Areal Tanaman Jambu Mente Menurut Kecamatan di Kabupaten Pamekasan	
Table	<i>Plantation Area. Plantation Area that Produced and Production Cashew By Districts In Pamekasan Regency .....</i>	308
Tabel 5.4.5	Produksi, Produktivitas, dan Luas Areal Tanaman Kapuk Randu Menurut Kecamatan di Kabupaten Pamekasan	
Table	<i>Plantation Area. Plantation Area that Produced and Production "Kapuk Randu" By Districts .....</i>	309
Tabel 5.4.6	Produksi, Produktivitas, dan Luas Areal Tanaman Cabe Jamu Menurut Kecamatan di Kabupaten Pamekasan	
Table	<i>Plantation Area. Plantation Area that Produced and Production Herbs Chili By Districts In Pamekasan Regency.....</i>	310
Tabel 5.4.7	Produksi, Produktivitas, dan Luas Areal Tanaman Pinang Menurut Kecamatan di Kabupaten Pamekasan	
Table	<i>Plantation Area, Plantation Area that Produced and Production Areca Nut By Districts In Pamekasan Regency.....</i>	311
Tabel 5.4.8	Produksi, Produktivitas, dan Luas Areal Tanaman Asam Jawa Menurut Kecamatan di Kabupaten Pamekasan	
Table	<i>Plantation Area. Plantation Area that Produced and</i>	

	<i>Production Tamarind By Districts In Pamekasan Regency .....</i>	312
Tabel 5.4.9	Produksi, Produktivitas, dan Luas Areal Tanaman Lada Menurut Kecamatan di Kabupaten Pamekasan	
<i>Table</i>	<i>Plantation Area. Plantation Area that Produced and Production Pepper By Districts In Pamekasan Regency .....</i>	313
Tabel 5.4.10	Produksi, Produktivitas, dan Luas Areal Tanaman Siwalan Menurut Kecamatan di Kabupaten Pamekasan	
<i>Table</i>	<i>Plantation Area. Plantation Area that Produced and Production Siwalan By Districts In Pamekasan Regency .....</i>	314
Tabel 5.5.1	Populasi Ternak Besar Menurut Kecamatan dan Jenisnya di Kabupaten Pamekasan	
<i>Table</i>	<i>Number of Big Livestock by District and Kinds in Pamekasan Regency .....</i>	315
Tabel 5.5.2	Populasi Ternak Kecil Menurut Kecamatan dan Jenisnya di Kabupaten Pamekasan	
<i>Table</i>	<i>Number of Small Livestock by District and Kinds in Pamekasan Regency .....</i>	316
Tabel 5.5.3	Populasi Unggas Menurut Kecamatan dan Jenis Unggas di Kabupaten Pamekasan	
<i>Table</i>	<i>Population of Poultry by Districts and Kinds of Poultry in Pamekasan Regency .....</i>	317
Tabel 5.5.4	Banyaknya Rumah Tangga Pemelihara Ternak Menurut Kecamatan dan Jenis Ternak di Kabupaten Pamekasan di Kabupaten Pamekasan	
<i>Table</i>	<i>Number of Breeder Household by Districts and Kinds of Breeder in Pamekasan Regency .....</i>	318
Tabel 5.5.5	Rumah Pemotongan Hewan Menurut Kecamatan dan Status Kepemilikan di Kabupten Pamekasan	
<i>Table</i>	<i>Production of Meats, Leathers and Eggs by Kinds of Livestock and Ownership Status in The Pamekasan Regency .....</i>	319

Tabel 5.5.6	Banyaknya Ternak yg Dipotong Menurut Tempat Pemotongan dan Jenis Ternak di Kabupaten Pamekasan	
<i>Table</i>	<i>The Number of Livestock Slaughter by Slaughtering Place and Kinds of Livestock in Pamekasan Regency</i> .....	320
Tabel 5.5.7	Produksi Daging, Kulit dan Telur Menurut Jenis Ternak/Unggas di Kabupaten Pamekasan	
<i>Table</i>	<i>Production of Meats, Leathers and Eggs by Kinds of Livestock and Poultry in Pamekasan Regency</i> .....	321
Tabel 5.5.8	Produksi Daging Riil Ternak Besar dan Kecil Menurut Kecamatan di Kabupaten Pamekasan	
<i>Table</i>	<i>Real Meat Production by Large and Small Livestock by Kinds and District in Pamekasan Regency</i> .....	322
Tabel 5.5.9	Produksi Daging Unggas Menurut Kecamatan dan Jenisnya di Kabupaten Pamekasan	
<i>Table</i>	<i>Production of Poultry Meat by Kinds and District in Pamekasan regency</i> .....	323
Tabel 5.6.1	Jumlah Rumah Tangga Perikanan Tangkap Menurut Kecamatan dan Subsektor di Kabupaten Pamekasan, 2016 dan 2017	
<i>Table</i>	<i>Number of Fish Capture Households by Subdistrict and Subsector in Pamekasan Regency, 2016 and 2017</i> .....	324
Tabel 5.6.2	Produksi Perikanan Tangkap Menurut Kecamatan dan Subsektor di Kabupaten Pamekasan (ton), 2016 dan 2017	
<i>Table</i>	<i>Production of Fish Capture by Subdistrict and Subsector in Pamekasan Regency (ton), 2016 and 2017</i> .....	325
Tabel 5.6.3	Jumlah Rumah Tangga Perikanan Budidaya Menurut Kecamatan dan Jenis Budidaya di Kabupaten Pamekasan,	

*List of Tables*

<i>Table</i>	<i>Number of Aquaculture Households by Subdistrict and Type of Aquaculture in Pamekasan Regency, .....</i>	326
Tabel 5.6.4	Jumlah Perahu/Kapal Menurut Kecamatan dan Jenis Kapal di Kabupaten Pamekasan, 2017	
<i>Table</i>	<i>Number of Fishing Boats by Subdistrict and Type of Boat in Pamekasan Regency, 2017 .....</i>	327
Tabel 5.6.5	Banyaknya Desa Perikanan dan RTP Menurut Kecamatan di Kabupaten Pamekasan	
<i>Table</i>	<i>Fishery Village and Auction House by Districtin Pamekasan Regency, .....</i>	328
Tabel 5.6.6	Banyaknya Nelayan dan Petani Ikan Menurut Kecamatan di Kabupaten Pamekasan	
<i>Table</i>	<i>Number of Fisherman and Fishpond Farmer by District Pamekasan Regency, .....</i>	329
Tabel 5.6.7	Banyaknya Perahu/Kapal Penangkap Ikan Menurut Kecamatan di Kabupaten Pamekasan	
<i>Table</i>	<i>Number of Fishing Boat by District in Pamekasan Regency, .....</i>	330
Tabel 5.6.8	Banyaknya Alat Penangkap Ikan Menurut Kecamatan di Kabupaten Pamekasan	
<i>Table</i>	<i>The Number of Fisherman Catching-Tool Units by Kinds , and District in Pamekasan Regency .....</i>	331
Tabel 5.6.9	Produksi Ikan Menurut Kecamatan, Sub Sektor dan Tempat Budidaya di Kabupaten Pamekasan	
<i>Table</i>	<i>Fish Production by District, Fishery Sector and Habitats in Pamekasan Regency, .....</i>	333
Tabel 5.6.10	Produksi Ikan Olahan Menurut Kecamatan dan Jenisnya di Kabupaten Pamekasan	
<i>Table</i>	<i>Production of Fishery Manufactured by Kinds and District in Pamekasan Regency, .....</i>	334



Tabel 5.6.11	Produksi Ikan Tambak Menurut Jenis Ikandi Kabupaten Pamekasan	
<i>Table</i>	<i>Production of Inland Brackish Fish by Kinds in Pamekasan Regency, .....</i>	336
Tabel 5.6.12	Nilai Produksi Budidaya Rumput Laut Menurut Kecamatan di Kabupaten Pamekasan	
<i>Table</i>	<i>Production Value Of Seaweed Culture by District in Pamekasan Regency, .....</i>	337

## **6. Pertambangan dan Energi**

### ***Mining and Energy***

Tabel 6.1.1	Banyaknya Pelanggan, Daya Terpasang dan Listrik Terjual Menurut Golongan Tarif di Kabupaten Pamekasan	
<i>Table</i>	<i>The Number of Customers, Contracted Capacity and Sold of Electric Energy by Tariff in Pamekasan Regency .....</i>	351
Tabel 6.2.1	Banyaknya Pelanggan Air Minum Menurut Jenis Pelanggan di Kabupaten Pamekasan	
<i>Table</i>	<i>The Number of Customer by Type in Pamekasan Regency.....</i>	352
Tabel 6.2.2	Distribusi Air Minum Menurut Jenis Pelanggan PDAM di Kabupaten Pamekasan	
<i>Table</i>	<i>Distribution of Drinking Water by Consumer Group Local State Drinking Water Enterprise in Pamekasan Regency .....</i>	354
Tabel 6.2.3	Banyaknya Pelanggan dan Pemakaian Air PDAM Kabupaten Pamekasan Tiap Bulan di Kabupaten Pamekasan	
<i>Table</i>	<i>The Number of Customers and Consumption Every Month of Local State Drinking Water Enterprise .....</i>	356
Tabel 6.3.1	Banyaknya Perusahaan Industri, Tenaga Kerja, Nilai Produksi, dan Nilai Investasi di Kabupaten Pamekasan	
<i>Table</i>	<i>The Number of Industry, Labor, Value of Production, and Investment in Pamekasan Regency .....</i>	357

Tabel 6.3.2	Banyaknya Sentra Industri, Unit Usaha dan Tenaga Kerja di Kabupaten Pamekasan	
Table	<i>Number of Industry Centers, Number of Business and Workers in Pamekasan Regency</i> .....	358
Tabel 6.3.3	Jumlah Sentra, Usaha dan Tenaga Kerja Menurut Kecamatan di Kabupaten Pamekasan	
Table	<i>The number of centers, Number of Business and Workers by District in Pamekasan Regency</i> .....	359
Tabel 6.4.1	Banyaknya Penambangan Garam dan Luas Areal Pertambangan Garam Rakyat Menurut Kecamatan di Kabupaten Pamekasan	
Table	<i>Number Of Salt Miners and Land Area Salt Miners by District in Pamekasan Regency</i> .....	360
Tabel 6.5.1	Perkembangan Kondisi Jalan dan Jembatan di Kabupaten Pamekasan	
Table	<i>Development of Road and Bridge Condition in Pamekasan Regency</i> .....	361
Tabel 6.5.2	Panjang Jalan Negara dan Jalan Propinsi Menurut Kondisinya dan Status Jalan di Kabupaten Pamekasan	
Table	<i>Length Of State and Province Road by Its Conditions and Status in Pamekasan Regency</i> .....	362
Tabel 6.5.3	Panjang Jalan Kabupaten Menurut Kecamatan dan Kondisi Jalan di Kabupaten Pamekasan	
Table	<i>Length Of Regency Road by District and Road Conditions in Pamekasan Regency</i> .....	363
Tabel 6.5.4	Banyaknya Kendaraan Bermotor Wajib Uji Menurut Jenis Kendaraan dan Penggunaan di Kabupaten Pamekasan	
Table	<i>Number of Motorized Vehicle by The Use of Kind in Pamekasan Regency</i> .....	364

Tabel 6.6.1	Banyaknya Kantor Pos, Rumah Pos, dan Bis Surat Menurut Kecamatan di Kabupaten Pamekasan	
<i>Table</i>	<i>The Number of Post Office, Post House and Mail Box in Pamekasan Regency</i> .....	365

Tabel 6.6.2	Produksi dan Nilai Produksi Jasa Pelayanan PT. Pos Indonesia Kabupaten Pamekasan	
<i>Table</i>	<i>Production and Production Value of Post and Coastal Clearing Service Pamekasan Regency</i> .....	367

## **7. Pariwisata Tourism**

Tabel 7.1.1	Daftar Nama, Alamat dan Klasifikasi Jasa Akomodasi/Hotel di Kabupaten Pamekasan	
<i>Table</i>	<i>List of Hotels by Hotel Classification</i> .....	377

Tabel 7.1.2	Banyaknya Kamar, Tempat Tidur dan Tarif Kamar Per Malam Jasa Akomodasi/Hotel di Kabupaten Pamekasan	
<i>Table</i>	<i>The Number of Room, Bed and Price of First Night by Hotels in Pamekasan Regency</i> .....	378

Tabel 7.1.3	Banyaknya Tamu Menurut Kewarganegaraan Jasa Akomodasi/Hotel di Kabupaten Pamekasan	
<i>Table</i>	<i>The Number Of foreign Guest and Domestic Guest By Hotels in Pamekasan Regency</i> .....	379

Tabel 7.1.4	Banyaknya Pengunjung Obyek Wisata Menurut Asal Pengunjung di Kabupaten Pamekasan	
<i>Table</i>	<i>The Number of Tourist by Its Origin in Pamekasan Regency</i> .....	380

## **8. Sistem Neraca Nasional System of National Accounts**

Tabel 8.1	Produk Domestik Regional Bruto (PDRB) Atas Dasar Harga Berlaku Menurut Lapangan Usaha Kabupaten Pamekasan	
<i>Table</i>	<i>Gross Domestic Regional Bruto at Current Market Prices by Industry of Pamekasan Regency</i> .....	391

Tabel 8.2	Produk Domestik Regional Bruto (PDRB) Atas Dasar Harga Konstan 2010 Menurut Lapangan Usaha Kabupaten Pamekasan	
Table	<i>Gross Domestic Regional at 2010 Constant Market Prices by Industry of Pamekasan Regency.....</i>	393
Tabel 8.3	Distribusi Presentase PDRB Atas Dasar Harga Berlaku Kabupaten Pamekasan Menurut lapangan Usaha	
Table	<i>Percentage Distribution of Gross Domestic Regional Bruto at Current Market Prices by Industry of Pamekasan Regency.....</i>	395
Tabel 8.4	Laju Pertumbuhan PDRB Atas Dasar Harga Konstan 2010 Menurut Lapangan Usaha Kabupaten Pamekasan	
Table	<i>Growth Rate of Gross Domestic Regional Bruto at 2010 Constant Market Prices by Industry Pamekasan Regency.....</i>	397
Tabel 8.5	Produk Domestik Regional Bruto Atas Dasar Harga Berlaku Menurut Pengeluaran Kabupaten Pamekasan	
Table	<i>Gross Domestic Regional Bruto at Current Market Prices by Type of Expenditure Pamekasan Regency.....</i>	399
Tabel 8.6	Produk Domestik Regional Bruto Atas Dasar Harga Konstan 2010 Menurut Pengeluaran Kabupaten Pamekasan	
Table	<i>Gross Domestic Regional Bruto at 2010 Constant Market Prices by Type of Expenditure Pamekasan Regency.....</i>	401

**DAFTAR GAMBAR**  
**List of Figures**

Gambar 1.1	Tinggi Wilayah Menurut Kecamatan dari Permukaan Laut	
<i>Figure</i>	<i>Regional High Above Sea Level .....</i>	5
Gambar 1.2	Jumlah Curah Hujan Per Bulan di Kabupaten Pamekasan	
<i>Figure</i>	<i>Weather Condition Monthly In The Pamekasan Regency.....</i>	7
Gambar 2.1	Banyaknya Pegawai Negeri Sipil Menurut Tingkat Pendidikan di Lingkungan Pemerintah Kabupaten Pamekasan	
<i>Figure</i>	<i>Number of Civil Servants by Education Level of Pamekasan Regency .....</i>	31
Gambar 2.2	Keputusan DPRD Kab. Pamekasan Menurut Jenis Keputusan	
<i>Figure</i>	<i>Pamekasan Legislative Decision by Kinds .....</i>	33
Gambar 3.1	Mutasi Penduduk Kabupaten Pamekasan di Kab. Pamekasan	
<i>Figure</i>	<i>Mutation of Populations in the Pamekasan Regency .....</i>	101
Gambar 3.2	Jumlah Penduduk Kabupaten Pamekasan	
<i>Figure</i>	<i>Number of Population In Pamekasan Regency .....</i>	103
Gambar 4.1	Jumlah Kelulusan Siswa Tingkat SD, SLTP Negeri di Kabupaten Pamekasan	
<i>Figure</i>	<i>Number of graduate of Primary School Partipation in Pamekasan Regency.....</i>	139
Gambar 4.2	Jumlah Tenaga Medis Puskesmas Menurut Kecamatan di Kabupaten Pamekasan	
<i>Figure</i>	<i>The Number of Medical Doctor at Public Health center by District in Pamekasan Regency .....</i>	141
Gambar 5.1	Luas Panen Padi Sawah Menurut Kecamatan di Kab. Pamekasan	
<i>Figure</i>	<i>Harvested Area of Wetland paddy by District in Pamekasan Regency .....</i>	249

*List of Figures*

Gambar 5.2	Nilai Produksi Sayur-Sayuran di Kabupaten Pamekasan	
<i>Figure</i>	<i>Production Value of Vegetables in Pamekasan Regency.....</i>	251
Gambar 6.1	Perusahaan Industri dan Tenaga Kerja Sektor Industri di Kabupaten Pamekasan	
<i>Figure</i>	<i>The Number of Industry and Labor in Pamekasan Regency.....</i>	347
Gambar 6.2	Produksi Tambak Garam Menurut Kecamatan di Kabupaten Pamekasan	
<i>Figure</i>	<i>Production of Salt Miners by District in Pamekasan Regency.....</i>	349
Gambar 7.1	Banyaknya Tamu Menurut Kewarganegaraan di Kabupaten Pamekasan	
<i>Figure</i>	<i>Number of Guest by Citizenship In Pamekasan Regency .....</i>	373
Gambar 7.2	Banyaknya Pengunjung Objek Wisata Menurut Asal Pengunjung di Kabupaten Pamekasan	
<i>Figure</i>	<i>The number of Tourist by its Origin In Pamekasan Regency.....</i>	375
Gambar 8.1	Produk Domestik Regional Bruto Kabupaten Pamekasan Atas Dasar Harga Berlaku dan Harga Konstan	
<i>Figure</i>	<i>Gross Regional Domestic Product at Current and Constant Market Prices .....</i>	387
Gambar 8.2	Laju Pertumbuhan PDRB Menurut Lapangan Usaha Kabupaten Pamekasan (%) 2014-2016	
<i>Figure</i>	<i>Growth rate of Gross Regional Domestic Product by Use of Industrial Origin of Pamekasan Regency 2014-2016 ..</i>	389

**PENJELASAN UMUM**  
**EXPLANATORY NOTES**

Tanda-tanda, satuan-satuan, dan lain-lainnya yang digunakan dalam publikasi ini adalah sebagai berikut:

*Symbols, measurement units, and acronyms which are used in this publication, are as follows:*

**1. TANDA-TANDA/SYMBOLS**

Data tidak tersedia/ <i>Data not available</i>	: ts
Tidak ada atau nol / <i>Null or zero</i>	: —
Data dapat diabaikan/ <i>Data negligible</i>	: 0
Tanda decimal/ <i>Decimal point</i>	: ,
Data tidak dapat ditampilkan/ <i>Not applicable</i>	: NA
Angka perkiraan/ <i>Estimated figures</i>	: e
Angka sementara/ <i>Preliminary figures</i>	: x
Angka sangat sementara/ <i>Very preliminary figures</i>	: xx
Angka diperbaiki/ <i>Revised figures</i>	: r

**2. SATUAN/UNITS**

barrel/ <i>barrel</i>	:158,99 liter/ <i>litres</i> = 1/6,2898 m <sup>3</sup>
hektar (ha)/ <i>hectare (ha)</i>	:10 000 m <sup>2</sup>
kilometer (km)/ <i>kilometres (km)</i>	:1 000 meter/ <i>meters</i> (m)
knot/ <i>knot</i>	:1,8523 km/jam (km/hour)
kuintal/ <i>quintal</i>	:100 kg
KWh	:1 000 Watt <i>hour</i>
MWh	:1 000 KWh
liter (untuk beras)/ <i>litre (for rice)</i>	:0,80 kg
ons/ <i>ounce</i>	:28,31 gram/ <i>grams</i>
ton	:1 000 kg

Satuan lain: buah, dus, butir, helai/lembar, kaleng, batang, pulsa, ton kilometer (ton-km), jam, menit, persen (%).

*Other units: unit, pack, pieces, sheet, tin, pulse, ton-kilometres(ton-km), hour, minute, percent (%).*

Perbedaan angka di belakang koma disebabkan oleh pembulatan angka.

*The difference in decimal numbers is caused by rounding.*

<https://pamekasankab.bps.go.id>





# GEOGRAFI DAN IKLIM

## WILAYAH ADMINISTRASI

Kabupaten Pamekasan merupakan satu diantara empat kabupaten di Pulau Madura, yang berbatasan langsung dengan:

- Utara : Laut Jawa
- Selatan : Selat Madura
- Barat : Kabupaten Sampang
- Timur : Kabupaten Sumenep

Wilayah Kabupaten Pamekasan terletak pada  $113^{\circ}19' - 113^{\circ}58'$  Bujur Timur dan  $6^{\circ}51' - 7^{\circ}31'$  Lintang Selatan, dengan ketinggian berkisar antara 6-312 meter dari permukaan laut (dpl). Wilayah tertinggi adalah Kecamatan Pegantenan dengan ketinggian 312 meter dpl dengan luas wilayah 86,04 km<sup>2</sup>. Sedangkan wilayah terendah adalah Kecamatan Galis, yaitu 6 meter dpl. Kecamatan Galis merupakan daerah pesisir, dan merupakan satu diantara enam kecamatan di Kabupaten Pamekasan yang berbatasan dengan laut. Ketinggian wilayah yang cukup bervariasi tersebut, menyebabkan masing-masing kecamatan memiliki karakteristik yang berbeda, baik dari sisi potensi maupun mata pencaharian penduduknya.

Kabupaten Pamekasan mengalami musim penghujan antara bulan Oktober-Juni dan musim kemarau

Juni-Oktober-.Temperatur udara antara 28-30°C dengan kelembaban 80% menjadikan Pamekasan memiliki kondisi cuaca yang cukup panas.

## ADMINISTRATION

*Pamekasan is among four counties on the island of Madura, which is directly adjacent to:*

- North : Java Sea
- South : Madura Strait
- West : Sampang
- East : Sumenep

*Pamekasan region is located at  $113^{\circ}19' - 113^{\circ}58'$  East longitude and  $6^{\circ}51' - 7^{\circ}31'$  south latitude, with a height ranging from 6-312 meters above sea level (asl). Highest area is the District Pegantenan with height 312 meters above sea level with an area of 86.04 km<sup>2</sup>. While the lowest region is District Galis which is 6 meters above sea level. Subdistrict Galis is a coastal region, and is among the six districts in Pamekasan bordering the sea. Height of the region is quite varied; causing each district has different characteristics, both in terms of potential and livelihood of the population.*

*Regency Pamekasan experience the rainy season between the months of October to April and the dry season*

*from Juni to October. Air temperature between 28-30 ° C with 80% humidity makes Pamekasan have warm enough weather conditions.*

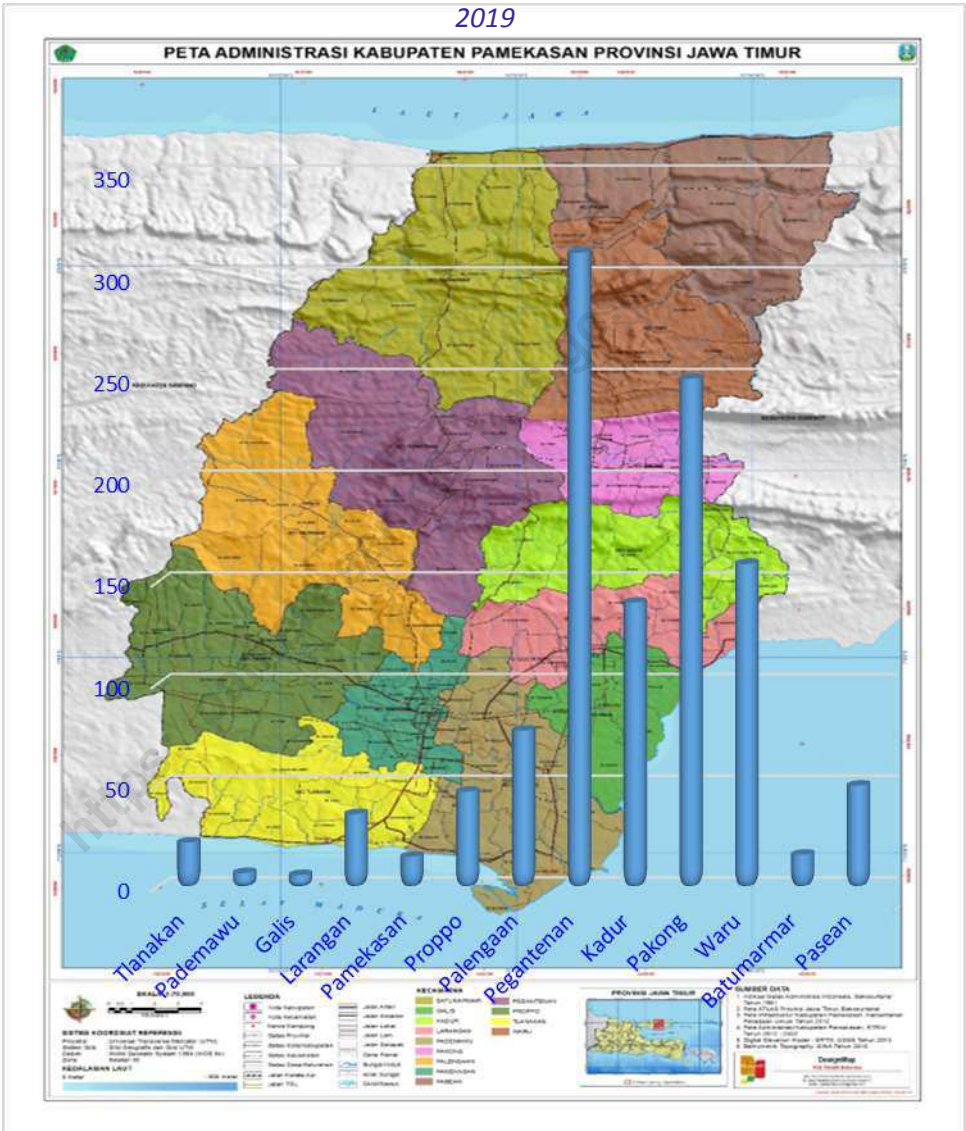
Sebagaimana wilayah tropis yang lain, pada kondisi normal wilayah Kabupaten Pamekasan mengalami musim hujan dan kemarau masing-masing selama enam bulan. Namun pada kondisi cuaca mengalami anomali, maka bisa jadi musim hujan lebih panjang dari musim kemarau atau sebaliknya. Seperti dalam beberapa tahun terakhir, musim hujan lebih panjang dari kemarau. Pada situasi seperti ini, garam dan tembakau sebagai salah satu komoditi unggulan Pamekasan yang memproduksi pada musim kemarau, sangat terganggu. Berakibat pada penurunan produksi bahkan sama sekali tidak memproduksi.

Data jumlah curah hujan diperoleh dari 16 stasiun pencacatan yang tersebar di wilayah Kabupaten Pamekasan. Sepanjang tahun 2018, rata-rata curah hujan tertinggi tiap bulannya terjadi di wilayah stasiun Pasean dengan rata-rata curah hujan 246.75 mm. Sedangkan wilayah yang paling jarang diguyur hujan adalah Stasiun Pademawu dengan rata-rata curah hujan 69,83 mm

*As with other tropical regions, in normal conditions Regency Pamekasan experience the rainy season and drought respectively for six months. But the weather conditions experienced an anomaly, then it could be a longer rainy season from dry season otherwise. As in recent years, the rainy season is longer than the drought. In situations like this, salt and tobacco which are one of the leading commodity Pamekasan in production during the dry season, get very disturbed and/or damaged. Result in a decrease in production but not at all in production.*

*Data rainy precipitation obtained from 16 stations spread mutilation Pamekasan . Throughout the year 2018, the average highest monthly rainfall occurred in the Pasean stasiun. with an average rainfall of 246.75 mm. While the region's most rare rain is the Pademawu stasiun, which is an average of rainy precipitation per month is only 69.83 mm*

Gambar/Figure 1.1  
Tinggi wilayah menurut Kecamatan dari permukaan Laut  
*Regional High Above Sea Level*  
2019

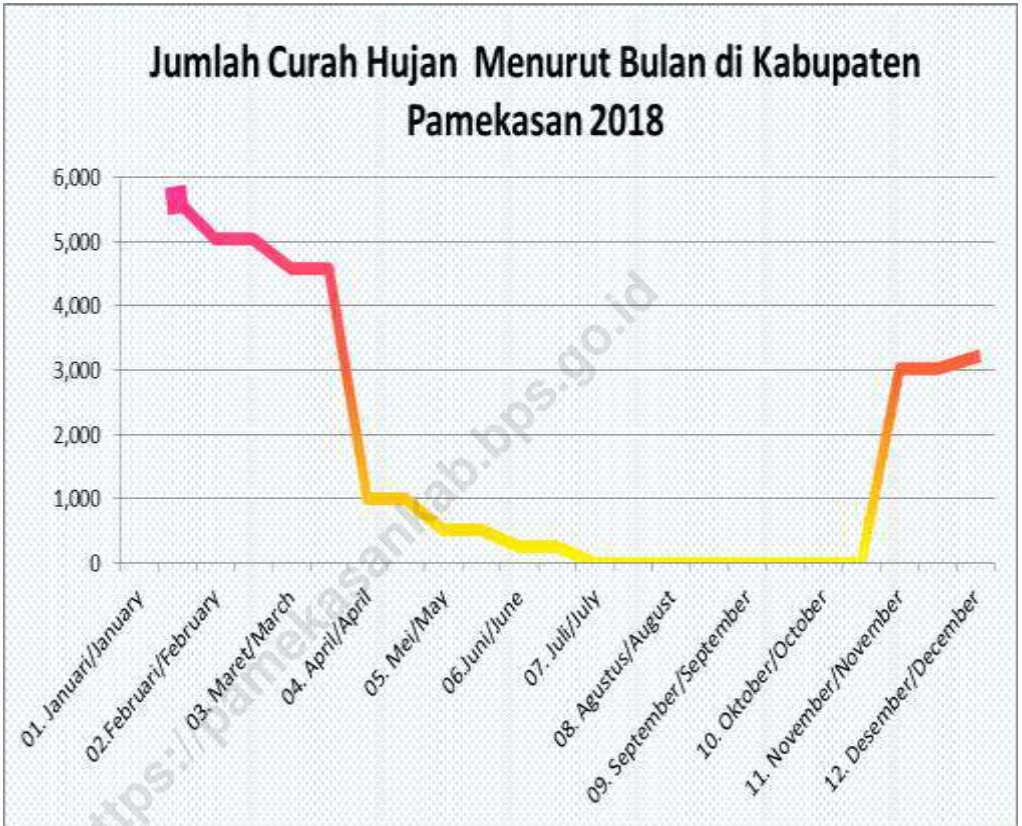


Sumber : Badan Pusat Statistik Kabupaten Pamekasan  
Source : Statistics of Pamekasan Regency

<https://pamekasankab.bps.go.id>



Gambar/Figure 1.2



Sumber : Dinas Pengairan UTD Pamekasan  
Source : Iriagation Service of UPTD Pamekasan

<https://pamekasankab.bps.go.id>

Tabel 1.1.1 Luas Daerah dan Jumlah Pulau Menurut Kecamatan di Kabupaten Pamekasan, 2018  
 Table 1.1.1 Total Area and Number of Islands by Subdistrict in Pamekasan Regency, 2018

Kecamatan <i>District</i>	Ibukota Kecamatan Capital of Subdistrict	Luas (km2) Total Area (square.km)
1	2	3
010 Tlanakan	Branta Tinggi	48.10
020 Pademawu	Bunder	71.90
030 Galis	Galis	31.86
040 Larangan	Larangan Luar	40.86
050 Pamekasan	Patemon	26.47
060 Proppo	Proppo	71.49
070 Palengaan	Palengaan Laok	88.48
080 Pegantenan	Pegantenan	86.04
090 Kadur	Kadur	52.43
100 Pakong	Pakong	30.71
110 Waru	Waru Barat	70.03
120 Batumarmar	Tamberu	97.05
130 Pasean	Tlontoraja	76.88
<b>PAMEKASAN</b>		<b>792.30</b>

Sumber : Badan Pertanahan Kabupaten Pamekasan  
 Source : Land Affairs Service of Pamekasan Regency



Tabel 1.1.1 Lanjutan  
Table 1.1.1 Continued

Kecamatan <i>District</i>	Persentase Terhadap Luas Kabupaten/Kota <i>Percentage to Regency/Municipality's Area</i>	Jumlah Pulau <i>Number of Islands</i>
1	2	3
010 Tlanakan	6.1	-
020 Pademawu	9.1	-
030 Galis	4.0	-
040 Larangan	5.2	-
050 Pamekasan	3.3	-
060 Proppo	9.0	-
070 Palengaan	11.2	-
080 Pegantenan	10.9	-
090 Kadur	6.6	-
100 Pakong	3.9	-
110 Waru	8.8	-
120 Batumarmar	12.2	-
130 Pasean	9.7	-
<b>PAMEKASAN</b>	<b>100.0</b>	<b>-</b>

Sumber : Badan Pertanahan Kabupaten Pamekasan  
Source : Land Affairs Service of Pamekasan Regency

Tabel 1.1.1 Lanjutan  
Table 1.1.1 Continued

Kecamatan <i>District</i>	Tinggi Wilayah <i>Altitude (m a. s. l)</i>	Jarak Dari Ibukota Kabupaten (Km) <i>Distance Form The Capital Regency</i>
1	2	3
010 Tlanakan	22	7.0
020 Pademawu	7	9.0
030 Galis	6	9.1
040 Larangan	36	12.5
050 Pamekasan	15	2.0
060 Proppo	47	10.0
070 Palengaan	77	15.5
080 Pegantenan	312	15.6
090 Kadur	140	15.5
100 Pakong	250	24.0
110 Waru	159	34.0
120 Batumarmar	16	47.0
130 Pasean	50	40.3

Sumber : Badan Pusat Statistik Kabupaten Pamekasan

Source : *Statistic of Pamekasan Regency*

Tabel 1.1.2 Kondisi Umum Geografis dan Iklim Kabupaten Pamekasan  
Table 1.1.2 *General Geographical and Climate Situation on Pamekasan Regency* 2018

---

001. Luas Wilayah/Area	: 79.230,01 Hektar
002. Letak Wilayah/Location Area	: 113°19' - 113°58' BT/East Longitude 6°51' - 7°31' LS/South Latitude
003. Batas Wilayah/Region Boundaries	
a. Utara/North	: Laut Jawa/Sea of Java
b. Selatan/South	: Selat Madura/Strait of Madura
c. Barat/West	: Kab. Sampang/Sampang Regency
d. Timur/East	: Kab. Sumenep/Sumenep Regency
004. Ketinggian dari Permukaan Laut/High Form Surface of Sea	
a. Tertinggi/Highest	: 312 meter
b. Terendah/Lowest	: 6 meter
005. Musim/Season	
a. Oktober-April/October-April	: Penghujan/Rainy Season
b. April-Oktober/April-October	: Kemarau/Dry Season
006. Temperatur Rata-rata/Average Temperatur	
a. Maksimum/Maximum	: 30° Celcius
b. Minimum/Minimum	: 28° Celcius
007. Kelembaban Udara rata-rata Average of Air Mustures	: 80 %
008. Jarak Pamekasan ke:/Distance of Pamekasan to:	
a. Sumenep	: 53 Km
b. Sampang	: 33 Km
c. Bangkalan	: 99 Km
d. Surabaya	: 125 Km

---

Sumber : BPS Kabupaten Pamekasan  
Source : *Statistic of Pamekasan Regency*

Tabel 1.1.3 Luas Wilayah Menurut Kecamatan dan Jenis Kualitas Tanah di Kabupaten Pamekasan  
*Total Area by District and Land Quality in Pamekasan Regency 2018 (Ha)*

Kecamatan <i>District</i>	Andosol <i>Andosol</i>	Kambisol <i>Kambisol</i>	Aluvial <i>Aluvial</i>	Latosol <i>Latosol</i>
1	2	3	4	5
010 Tlanakan	-	-	401.00	-
020 Pademawu	-	-	3,735.00	-
030 Galis	-	-	-	-
040 Larangan	-	-	-	-
050 Pamekasan	-	-	2,572.00	-
060 Proppo	-	-	-	-
070 Palengaan	-	-	-	-
080 Pegantenan	-	-	-	-
090 Kadur	-	-	-	-
100 Pakong	-	-	-	-
110 Waru	-	-	-	-
120 Batumarmar	-	-	-	-
130 Pasean	-	-	-	-
<b>Jumlah/Total</b>	-	-	<b>6,708.00</b>	-

Sumber : Badan Pertanahan Kabupaten Pamekasan  
 Source : *Land Affairs Service of Pamekasan Regency*

Tabel 1.1.3 Lanjutan  
Table 1.1.3 Continued

Kecamatan <i>District</i>	Regosol <i>Regosol</i>	Mediteran <i>Mediteran</i>	Litosol <i>Litosol</i>	Jumlah <i>Total</i>
1	6	7	8	9
010 Tlanakan	4,409.00	-	-	4,810.00
020 Pademawu	2,779.00	-	675.00	7,189.00
030 Galis	2,661.00	-	525.00	3,186.00
040 Larangan	1,351.00	1,359.00	1,376.00	4,086.00
050 Pamekasan	-	75.00	-	2,647.00
060 Proppo	1,550.00	4,665.00	934.00	7,149.00
070 Palengaan	4,022.00	647.00	4,179.00	8,848.00
080 Pegantenan	3,234.00	1,692.00	3,678.00	8,604.00
090 Kadur	3,477.00	-	1,765.00	5,242.00
100 Pakong	967.00	1,654.00	450.00	3,071.00
110 Waru	3,770.00	1,468.00	1,765.00	7,003.00
120 Batumarmar	6,157.00	1,536.00	2,014.00	9,707.00
130 Pasean	1,686.00	4,279.00	1,723.00	7,688.00
<b>Jumlah/Total</b>	<b>36,063.00</b>	<b>17,375.00</b>	<b>19,084.00</b>	<b>79,230.00</b>

Sumber : Badan Pertanahan Kabupaten Pamekasan  
Source : Land Affairs Service of Pamekasan Regency

Tabel 1.1.4 Luas Wilayah Menurut Kecamatan dan Kemiringan Tanah di Kabupaten Pamekasan  
 Total Area by District and Declivity Land in Pamekasan Regency 2018  
 (Ha)

Kecamatan <i>District</i>	Kemiringan Tanah <i>Declivity Land</i>				Jumlah <i>Total</i>
	0° – 15°	15° -25°	25° - 40°	> 40°	
1	2	3	4	5	6
010 Tlanakan	4,810.00	-	-	-	4,810.00
020 Pademawu	7,189.00	-	-	-	7,189.00
030 Galis	3,186.00	-	-	-	3,186.00
040 Larangan	3,841.00	245.00	-	-	4,086.00
050 Pamekasan	2,647.00	-	-	-	2,647.00
060 Proppo	6,882.00	267.00	-	-	7,149.00
070 Palengaan	6,830.00	1,880.00	138.00	-	8,848.00
080 Pegantenan	5,733.00	1,873.00	513.00	485.00	8,604.00
090 Kadur	3,376.00	272.00	638.00	956.00	5,242.00
100 Pakong	1,993.00	532.00	113.00	433.00	3,071.00
110 Waru	4,774.00	1,509.00	-	720.00	7,003.00
120 Batumarmar	3,308.00	5,808.00	463.00	128.00	9,707.00
130 Pasean	5,395.00	1,905.00	388.00	-	7,688.00
<b>Jumlah/Total</b>	<b>59,964.00</b>	<b>14,291.00</b>	<b>2,253.00</b>	<b>2,722.00</b>	<b>79,230.00</b>

Sumber : Badan Pertanahan Kabupaten Pamekasan  
 Source : Land Affairs Service of Pamekasan Regency

Tabel  
Table 1.1.5 Luas Wilayah Menurut Kecamatan dan Kedalaman Tanah Efektif di Kabupaten Pamekasan  
*Area by District and Effective Depth Land in Pamekasan Regency 2018 (Ha)*

Kecamatan <i>District</i>	Kedalaman Tanah Efektif <i>Effective Depth Land</i>				Jumlah <i>Total</i>
	< 30 Cm	30 - 60 Cm	60 - 90 Cm	> 90 Cm	
1	2	3	4	5	6
010 Tlanakan	-	-	60.67	5,231.46	5,292.13
020 Pademawu	-	5.11		6,632.73	6,637.84
030 Galis	-	351.86		3,061.74	3,413.60
040 Larangan	208.37	2,303.67	1,019.91	549.98	4,081.93
050 Pamekasan	-	95.90	-	2,590.82	2,686.72
060 Proppo	273.86	14.40	-	7,147.66	7,435.92
070 Palengaan	969.54	678.50	556.72	5,586.42	7,791.18
080 Pegantenan	1,028.77	1,714.23	4,247.02	2,088.97	9,078.99
090 Kadur	2,457.61	133.56	2,889.70		5,480.87
100 Pakong	665.78	2,140.80	493.37		3,299.95
110 Waru	2,116.59	697.37	4,265.76	-	7,079.72
120 Batumarmar	5,027.08	823.47	4,002.62	10.26	9,863.43
130 Pasean	2,422.33	771.72	4,443.44	-	7,637.49
<b>Jumlah/Total</b>	<b>15,169.93</b>	<b>9,730.59</b>	<b>21,979.21</b>	<b>32,900.04</b>	<b>79,779.77</b>

Sumber : Badan Pertanahan Kabupaten Pamekasan  
Source : *Land Affairs Service of Pamekasan Regency*

Tabel 1.1.6 Luas Wilayah Menurut Kecamatan dan Jenis Tekstur Tanah di Kabupaten Pamekasan  
*Total Area by District and Texture Land in Pamekasan Regency 2018 (Ha)*

Kecamatan <i>District</i>	Halus <i>Granulated</i>	Sedang <i>Middle</i>	Kasar <i>Rugged</i>	Jumlah <i>Total</i>
1	2	3	4	5
010 Tlanakan	5,062.50	229.63	-	5,292.13
020 Pademawu	6,637.84	-	-	6,637.84
030 Galis	3,413.60	-	-	3,413.60
040 Larangan	4,081.95	-	-	4,081.95
050 Pamekasan	2,686.71	-	-	2,686.71
060 Proppo	7,435.93	-	-	7,435.93
070 Palengaan	7,791.18	-	-	7,791.18
080 Pegantenan	9,079.00	-	-	9,079.00
090 Kadur	5,480.87	-	-	5,480.87
100 Pakong	3,299.93	-	-	3,299.93
110 Waru	7,070.72	-	-	7,070.72
120 Batumarmar	9,863.43	-	-	9,863.43
130 Pasean	7,636.49	-	-	7,636.49
<b>Jumlah/Total</b>	<b>79,540.15</b>	<b>229.63</b>	<b>0.00</b>	<b>79,769.78</b>

Sumber : Badan Pertanahan Kabupaten Pamekasan  
 Source : *Land Affairs Service of Pamekasan Regency*



Tabel 1.2.1 Nama, Panjang dan Muara Sungai yang Melintas di Wilayah Kabupaten Pamekasan  
*Name, Length and Mouth of The River To Pass by on Pamekasan Regency 2018*

Nama Sungai <i>Name of The River</i>	Wilayah Kecamatan <i>District Area</i>	Panjang Sungai <i>Length (Km)</i>	Muara <i>Mouth</i>
1	2	3	4
01. Kloang	Kadur/Pamekasan	6.0	Selat Madura
02. Lembun Bunter	Palengaan/Proppo/Pamekasan	11.0	Selat Madura
03. Sbr Payung	Proppo/Pamekasan	10.0	Selat Madura
04. Semajid	Pamekasan/Pademawu	16.0	Selat Madura
05. Jombang	Pamekasan	4.0	Selat Madura
06. Tambak Ponteh	Larangan/Galis	9.0	Selat Madura
07. Pendi	Larangan/Galis	9.0	Selat Madura
08. Egrang	Larangan	8.0	Selat Madura
09. Berlanjang	Waru	5.0	Laut Jawa
10. Lesong	Batumarmar	6.0	Laut Jawa
11. Tamberu	Batumarmar	5.0	Laut Jawa
12. Angsokah	Pasean	6.0	Laut Jawa
13. Pasean	Pasean	8.0	Laut Jawa

Sumber : Dinas Pengairan UPTD Pamekasan

Source : *Public Work Service of Pamekasan Regency*

Tabel 1.2.2 Nama Sungai, Daerah Irigasi dan Luas Baku Sawah yang Diairi di Kabupaten Pamekasan  
*Name of River, Irrigation Region and River's Basin Rice Field Areas in Pamekasan Regency 2018*

Nama Sungai <i>Name of The River</i>	Daerah Irigasi <i>Irrigation Region</i>	Luas Baku Sawah <i>Basin Rice Field Areas (Ha)</i>
1	2	3
01. Kloang	Klampar	198.00
02. Lembun Bunter	Blumbung	433.00
03. Sbr Payung	Samiran	2,462.00
04. Semajid	Samiran	2,462.00
05. Jombang	Samiran	2,462.00
06. Tambak Ponteh	Polagan	321.00
07. Pendi	Bluay	238.00
08. Egrang	Duko 1&2, Lancar	259.00
09. Berlanjang		
10. Lesong	Batubintang	100.00
11. Tamberu		
12. Angsokah	Angsokah	3.00
13. Pasean		

ts = Data Tidak Tersedia

Sumber : Dinas Pengairan UPTD Pamekasan

Source : *Irrigation Servis of UPTD Pamekasan*

Tabel 1.2.3 Profil Hidrologi di Kabupaten Pamekasan  
 Table 1.2.3 *Hydrology Profile in Pamekasan Regency*  
 2018

Uraian <i>Description</i>	Satuan <i>Unit</i>	Jumlah <i>Total</i>
1	2	3
<b>I. Penyediaan Air Baku</b>		
1. Pemukiman	M <sup>3</sup> /detik	-
2. Pertanian	M <sup>3</sup> /detik	-
3. Industri/Pembangkit Listrik/Pariwisata	M <sup>3</sup> /detik	-
Jumlah		-
<b>II. Areal Sawah Fungsional</b>		
1. Sawah Irigasi Teknis	Hektar	
2. Sawah Irigasi Setengah Teknis	Hektar	4,625.0
3. Sawah Irigasi Sederhana	Hektar	606.0
4. Sawah Tadah Hujan	Hektar	936.0
5. Sawah Non PU	Hektar	-
6. Sawah Irigasi Pompa/Air Tanah	Hektar	-
Jumlah		6,167.0
<b>II. Areal Sawah Fungsional</b>		
1. Pembentukan HIPPA	Kelompok	-
2. Pembentukan Gabungan HIPPA	Kelompok	-
3. Jumlah Gabungan HIPPA	Kelompok	-
4. Pembinaan HIPPA Berprestasi	Frekuensi	-
5. Pembinaan HIPPA Desa	Frekuensi	-
6. Pembinaan HIPPA AD/ART	Frekuensi	-

Sumber : Dinas Pengairan UPTD Pamekasan

Source : *Irrigation Servis of UPTD Pamekasan*

**Tabel** 1.3.1 Jumlah Curah Hujan dan Hari Hujan Menurut Bulan di Kabupaten Pamekasan  
**Table** 1.3.1 *Amount of Precipitation and Number of Rainy Days by Month in Pamekasan Regency, 2018*  
 (Hari)

Bulan/Month	Curah Hujan (mm3)	Precipitation	Hari Hujan Rainy Days
1	2		3
01. Januari/January	5,651		251
02. Februari/February	5,054		211
03. Maret/March	4,576		199
04. April/April	1,009		79
05. Mei/May	540		43
06. Juni/June	276		21
07. Juli/July	-		0
08. Agustus/August	-		0
09. September/September	47		5
10. Oktober/October	24		2
11. November/November	3,031		141
12. Desember/December	3,214		184

Sumber : Dinas Pengairan UPTD Pamekasan

Source : *Irrigation Servis of UPTD Pamekasan*

**Tabel** 1.3.2 Jumlah Hari Hujan Tiap Bulan Menurut Stasiun  
**Table** 1.3.2 di Kabupaten Pamekasan  
*Number of Rainy Days in Each Station by Month in Pamekasan Regency*  
 2018  
 (Hari)

Stasiun Station	Januari January	Februari February	Maret March	April April	Mei May	Juni June	Juli July
1	2	3	4	5	6	7	8
01. Galis	16	14	13	5	2	-	-
02. Kadur	15	18	14	2	3	-	-
03. klampar	17	10	7	2	2	-	-
04. larangan	21	17	14	9	2	-	-
05. lawangan daya	18	11	13	4	1	4	-
06. Pademawu	6	10	10	6	3	3	-
07. Palengaan	16	11	11	4	2	1	-
08. Panempan	19	18	17	7	5	4	-
09. Samiran	22	15	15	3	5	2	-
10. pasean	17	22	17	3	4	2	-
11. Pagentenan	19	11	11	3	2	-	-
12. Proppo	3	12	9	2	3	1	-
13. Pakong	14	9	12	6	3	1	-
14. Tlanakan	12	10	9	8	4	3	-
15. Toronan	19	10	14	6	2	-	-
16. Waru	17	13	13	9	-	-	-

Sumber : Dinas Pengairan UPTD Pamekasan

Source : Irrigation Servis of UPTD Pamekasan

Tabel 1.3.2 Lanjutan  
Table 1.3.2 Continued

Stasiun Station	Agustus August	Sep Sep	Okt Oct	Nop Nov	Des Dec	Jumlah Total	Rata2 Average
1	9	10	11	12	13	14	15
01. Galis	-	-	-	4	8	62	5.17
02. Kadur	-	-	-	6	13	71	5.92
03. klampar	-	-	-	8	7	53	4.42
04. larangan	-	-	-	9	9	81	6.75
05. lawangan daya	-	-	-	8	13	72	6.00
06. Pademawu	-	-	-	10	7	55	4.58
07. Palengaan	-	1	-	10	13	69	5.75
08. Panempan	-	-	-	13	16	99	8.25
09. Samiran	-	-	-	10	13	85	7.08
10. pasean	-	-	-	6	14	85	7.08
11. Pagentenan	-	2	-	13	16	77	6.42
12. Proppo	-	-	-	7	7	44	3.67
13. Pakong	-	2	-	12	17	76	6.33
14. Tlanakan	-	-	-	9	8	63	5.25
15. Toronan	-	-	-	8	10	69	5.75
16. Waru	-	-	2	8	13	75	6.25

Sumber : Dinas Pengairan UPTD Pamekasan

Source : Irrigation Servis of UPTD Pamekasan

**Tabel** 1.3.3 Jumlah Curah Hujan Tiap Bulan Menurut Stasiun di Kabupaten Pamekasan  
*Table* 1.3.3 *Number of Rainfalls in Each Station by Month in Pamekasan Regency 2018 (mm)*

Stasiun <i>Station</i>	Januari <i>January</i>	Februari <i>February</i>	Maret <i>March</i>	April <i>April</i>	Mei <i>May</i>	Juni <i>June</i>	Juli <i>July</i>
1	2	3	4	5	6	7	8
01. Tlanakan	291	259	264	89	26	54	0
02. Pademawu	135	172	111	46	19	43	0
03. lawangan daya	385	245	241	54	31	44	0
04. Galis	231	199	271	53	54	0	0
05. larangan	387	378	329	88	59	0	0
06. Panempan	328	263	189	77	25	55	0
07. Toronan	466	366	311	53	53	0	0
08. klampar	301	215	245	15	37	0	0
09. Samiran	462	315	291	28	43	8	0
10. Proppo	130	440	400	30	60	10	0
11. Palengaan	372	308	229	63	20	4	0
12. Pagentenan	628	350	330	132	17	0	0
13. Kadur	190	211	186	2	6	0	0
14. Pakong	345	196	340	107	17	6	0
15. Waru	310	227	149	110	0	0	0
16. pasean	690	910	690	62	73	52	0

Sumber : Dinas Pengairan UPTD Pamekasan

Source : *Irrigation Servis of UPTD Pamekasan*

Tabel 1.3.3 Lanjutan  
Table 1.3.3 Continued

Stasiun Station	Agustus August	Sep Sep	Okt Oct	Nop Nov	Des Dec	Jumlah Total	Rata2 Average
1	9	10	11	12	13	14	15
01. Tlanakan	0	0	0	229	109	1321	110.08
02. Pademawu	0	0	0	243	69	838	69.83
03. lawangan daya	0	0	0	170	170	1340	111.67
04. Galis	0	0	0	110	162	1080	90.00
05. larangan	0	0	0	211	232	1684	140.33
06. Panempan	0	0	0	237	163	1337	111.42
07. Toronan	0	0	0	217	163	1629	135.75
08. klampar	0	0	0	148	134	1095	91.25
09. Samiran	0	0	0	244	215	1606	133.83
10. Proppo	0	0	0	120	170	1360	113.33
11. Palengaan	0	3	0	202	218	1419	118.25
12. Pagentenan	0	40	0	337	430	2264	188.67
13. Kadur	0	0	0	22	70	687	57.25
14. Pakong	0	4	0	253	446	1714	142.83
15. Waru	0	0	24	143	124	1087	90.58
16. pasean	0	0	0	145	339	2961	246.75

Sumber : Dinas Pengairan UPTD Pamekasan

Source : Irrigation Servis of UPTD Pamekasan





**PEMERINTAHAN**

## PEMERINTAHAN

Kabupaten Pamekasan terdiri dari 13 kecamatan, 11 kelurahan dan 178 desa. Dari total 189 desa/kelurahan tersebut masing-masing dipimpin oleh kades laki-laki sebanyak 147 orang sisanya 31 orang adalah kades perempuan.

Pemerintahan Kabupaten Pamekasan secara operasional dijalankan oleh beberapa bagian administrasi sekretariat daerah dan dibantu 31 dinas/instansi yang berada di bawah naungan Pemerintahan Kabupaten Pamekasan.

Jumlah pegawai negeri sipil di lingkungan Pemerintahan Kabupaten Pamekasan sebanyak 6.970 orang, yang terdiri dari 4.109 pegawai laki-laki dan 2.861 pegawai perempuan. Dari jumlah tersebut 54 % berpendidikan Strata 1, 21% berpendidikan SLTA dan sisanya tersebar di tingkat pendidikan lainnya. Sementara itu, pegawai negeri sipil yang berpendidikan Strata 1, sebanyak 56 % berjenis kelamin laki-laki dan 44 % berjenis kelamin perempuan.

Banyaknya pegawai negeri sipil menurut golongan kepangkatan, tercatat sebanyak 24% pegawai golongan IVb, 15 % golongan IVa, dan 42% golongan III.

Jumlah legislator di DPRD Kabupaten Pamekasan berdasarkan hasil pemilu 2018 sebanyak 45 orang (tiga diantaranya adalah perempuan), yang mewakili 10 partai politik yang ada di Kabupaten Pamekasan.

## GOVERNMENT

*Pamekasan consists of 13 districts, 11 sub-districts and 178 villages. Of the total 189 villages / urban villages each led by a headman / village head man as much as the remaining 29 people are kades women.*

*Pamekasan government operationally run by several regional secretariat administration and assisted 39 departments / agencies under the auspices of the Government Pamekasan.*

*The number of civil servants within the Government Pamekasan are as many as 6.970 people, consisting of 4.109 male employees and 2.861 female employees. Of these 54% educated Tier 1, 21% had high school education below high school education and the rest. Meanwhile, civil servants are educated Tier 1, as many as 56 % were male and 44 % female.*

*The number of civil servants according to class rank, there were 24 % class IVb employees, 15 % of group IVa, and 13% of group III .*

*The number of legislators in Parliament Pamekasan based on the results of the 2018 election are 45 people (three of whom were women), representing 10 political parties in Pamekasan.*

Tingkat pendidikan anggota DPRD Kabupaten Pamekasan terdiri dari 22 orang berijazah Strata 1 dan Strata 2 dan sisanya diploma serta SLTA.

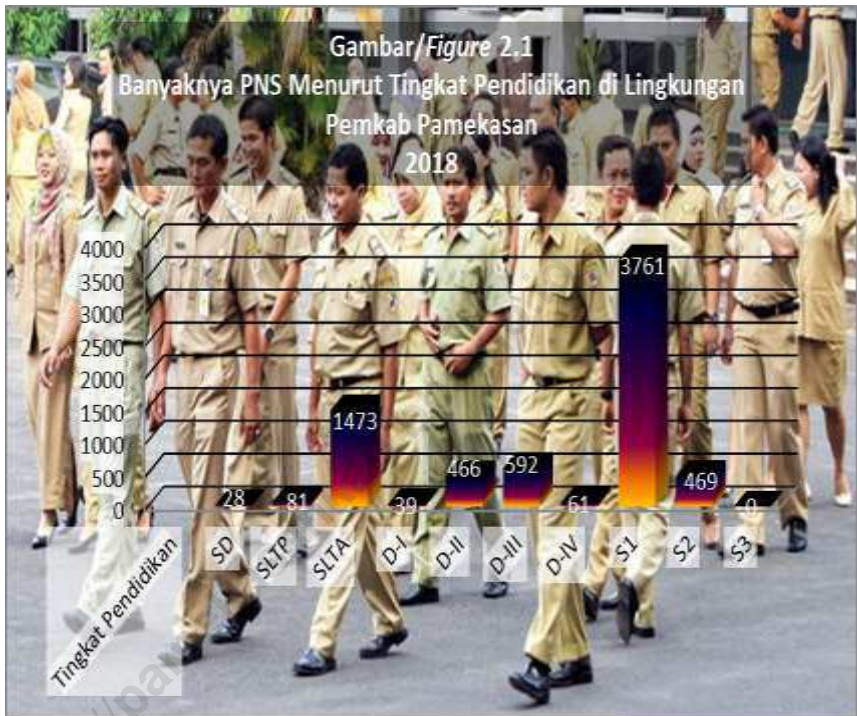
Sejak tahun 2016-2018, legislator DPRD Kabupaten Pamekasan telah menghasilkan keputusan berupa Peraturan Daerah sebanyak 33 buah, keputusan DPRD sebanyak 74 buah dan keputusan pimpinan DPRD sebanyak 41 buah keputusan.

Jenis kegiatan anggota DPRD terbagi atas rapat dan kunjungan kerja. Selama tahun 2016-2018, sebanyak 1.050 rapat dan 742 kunjungan kerja. Diantara kunjungan kerja tersebut, 84% merupakan kunjungan dalam daerah dan sisanya kunjungan luar daerah dalam negeri.

*Educational level Pamekasan Council members consist of 22 people who graduated Tier 1 and Tier 2 and the rest as well as high school diplomas.*

*Since 2016–2018 legislators Pamekasan Parliament has produced a decision Local Regulations as many as 33 pieces, 74 pieces Parliament's decision and the decision of the leadership of Parliament as many as 41 pieces decision.*

*This type of activity is divided into local legislators meeting and working visits. During the years 2016-2018, a total of 1,050 and 742 meetings a working visit. Among the working visit, 84% are visiting in the area and visit the rest of the country outside the region.*



Sumber : Badan Kepegawaian Daerah Kabupaten Pamekasan

Source : Government Official Division of Pamekasan Regency

<https://pamekasankab.bps.go.id>

Gambar/Figure 2.2  
Keputusan DPRD Kabupaten Pamekasan Menurut Jenis Keputusan  
2016-2018



Sumber : Sekretariat DPRD Kabupaten Pamekasan  
Source : Secretary of Pamekasan Legislative

<https://pamekasankab.bps.go.id>

Tabel 2.1.1 Jumlah Desa Menurut Kecamatan di Kabupaten Pamekasan,  
 Table *Number of Subdistricts and Villages by Pamekasan Regency*  
 2018

Kecamatan <i>District</i>	2014	2015	2016	2017	2018
1					3
010 Tlanakan	17	17	17	17	17
020 Pademawu	20	20	20	20	20
030 Galis	10	10	10	10	10
040 Larangan	14	14	14	14	14
050 Pamekasan	9	9	9	9	9
060 Proppo	27	27	27	27	27
070 Palengaan	12	12	12	12	12
080 Pegantenan	13	13	13	13	13
090 Kadur	10	10	10	10	10
100 Pakong	12	12	12	12	12
110 Waru	12	12	12	12	12
120 Batumarmar	13	13	13	13	13
130 Pasean	9	9	9	9	9
<b>Pamekasan</b>	<b>178</b>	<b>178</b>	<b>178</b>	<b>178</b>	<b>178</b>

Sumber : Bapemas dan Pemerintah Desa Kabupaten Pamekasan

Source : *Government Endeavoring Society Division of Pamekasan Regency*



Tabel 2.1.2 Jumlah Kelurahan Menurut Kecamatan di Kabupaten Pamekasan,  
Table

*Number of Subdistricts and Villages by Pamekasan Regency*

2018

Kecamatan <i>District</i>	2014	2015	2016	2017	2018
1	2	3	4	5	6
010 Tlanakan	0	0	0	0	0
020 Pademawu	2	2	2	2	2
030 Galis	0	0	0	0	0
040 Larangan	0	0	0	0	0
050 Pamekasan	9	9	9	9	9
060 Proppo	0	0	0	0	0
070 Palengaan	0	0	0	0	0
080 Pegantenan	0	0	0	0	0
090 Kadur	0	0	0	0	0
100 Pakong	0	0	0	0	0
110 Waru	0	0	0	0	0
120 Batumarmar	0	0	0	0	0
130 Pasean	0	0	0	0	0
<b>Pamekasan</b>	<b>11</b>	<b>11</b>	<b>11</b>	<b>11</b>	<b>11</b>

Sumber : Bapemas dan Pemerintah Desa Kabupaten Pamekasan

Source : Government Endeavoring Society Division of Pamekasan Regency

Tabel 2.1.3 Banyaknya Dusun, RW dan RT Menurut Kecamatan di Kabupaten Pamekasan  
*Table 2.1.3 Number of Sub Village, RW, RT by District in Pamekasan Regency 2018*

Kecamatan <i>District</i>	Dusun <i>Sub Village</i>	RW <i>RW</i>	RT <i>RT</i>
1	2	3	4
010 Tlanakan	94	2	6
020 Pademawu	128	22	59
030 Galis	51		
040 Larangan	185	151	320
050 Pamekasan	36	44	130
060 Proppo	136		
070 Palengaan	88	5	5
080 Pegantenan	86		
090 Kadur	95	47	128
100 Pakong	56		
110 Waru	71		
120 Batumarmar	168		
130 Pasean	94	28	52
<b>Jumlah/Total</b>	<b>1,288</b>	<b>299</b>	<b>700</b>

Sumber : Bapemas dan Pemerintah Desa Kabupaten Pamekasan  
 Source : Government Endeavoring Society Division of Pamekasan Regency

Tabel 2.1.4 Banyaknya Kepala Desa Menurut Kecamatan dan Jenis Kelamin di Kabupaten Pamekasan  
 Table 2.1.4 Number of Sub District/Village Leader by District and Sex in Pamekasan Regency 2018

Kecamatan <i>District</i>	Jenis Kelamin <i>Sex</i>		Jumlah <i>Total</i>
	Laki-laki <i>Male</i>	Perempuan <i>Female</i>	
1	2	3	4
010 Tlanakan	13	4	17
020 Pademawu	17	3	20
030 Galis	7	3	10
040 Larangan	11	3	14
050 Pamekasan	9		9
060 Proppo	24	3	27
070 Palengaan	12		12
080 Pegantenan	11	2	13
090 Kadur	7	3	10
100 Pakong	8	4	12
110 Waru	10	2	12
120 Batumarmar	11	2	13
130 Pasean	7	2	9
<b>Jumlah/Total</b>	<b>147</b>	<b>31</b>	<b>178</b>

Sumber : Bapemas dan Pemerintah Desa Kabupaten Pamekasan  
 Source : Government Endeavoring Society Division of Pamekasan Regency

Tabel 2.1.5 Banyaknya Kepala Desa Menurut Kecamatan dan Tingkat Pendidikan di Kabupaten Pamekasan  
*Table 2.1.5 Number of Sub District/Village Leader by District and Education in Pamekasan Regency 2018*

Kecamatan <i>District</i>	Pendidikan <i>Education</i>					Jumlah <i>Total</i>
	SLTP <i>JHS</i>	SLTA <i>SHS</i>	D1-D3 <i>Diploma</i>	D4-S1 <i>D1-S1</i>	S2-S3 <i>Scholar</i>	
1	2	3	4	5	6	7
010 Tlanakan	7	6		4		17
020 Pademawu		16		4		20
030 Galis	1	5		4		10
040 Larangan	2	8		3	1	14
050 Pamekasan	1	7		1		9
060 Proppo	3	21		2	1	27
070 Palengaan		6		5	1	12
080 Pegantenan		9		4		13
090 Kadur		5		5	2	10
100 Pakong	2	6		2		12
110 Waru	2	10				12
120 Batumarmar	4	5		4		13
130 Pasean	1	4		4		9
<b>Jumlah/Total</b>	<b>23</b>	<b>108</b>	<b>0</b>	<b>42</b>	<b>5</b>	<b>178</b>

Sumber : Bapemas dan Pemerintah Desa Kabupaten Pamekasan  
 Source : *Government Endeavoring Society Division of Pamekasan Regency*

Tabel 2.2.1 Jumlah Pegawai Negeri Sipil Menurut Tingkat Pendidikan Dan Jenis Kelamin di Kabupaten Pamekasan, 2017 dan 2018  
 Table 2.2.1 Number of Civil Servants by Educational Level and Sex of Pamekasan Regency, 2017 and 2018

Tingkat Pendidikan <i>Education Level</i>	2017			2018		
	Laki-laki <i>Male</i>	Perempuan <i>Female</i>	Jumlah <i>Total</i>	Laki-laki <i>Male</i>	Perempuan <i>Female</i>	Jumlah <i>Total</i>
1	2	3	4	5	6	7
001. Sampai dengan SD <i>Up to Primary School</i>	28	1	29	27	1	28
002. SLTP/Sederajat General <i>Vocational Junior High School</i>	85	11	96	72	9	81
003. SMA/Sederajat <i>General/Vocational Senior High School</i>	1,173	415	1,588	1,082	391	1,473
004. Diploma I, II/Akta I,II <i>Diploma I, II/Akta I,II</i>	301	217	518	285	220	505
005. Diploma III/Akta III/ Sarjana Muda <i>Diploma III/Akta III/ Bachelor</i>	164	420	584	163	429	592
006. Tingkat Sarjana/Doktor/Ph.D <i>University Graduates</i>	2,643	1,920	4,563	2,480	1,811	4,291
<b>Jumlah/Total</b>	<b>4,394</b>	<b>2,984</b>	<b>7,378</b>	<b>4,109</b>	<b>2,861</b>	<b>6,970</b>

Sumber : Badan Kepegawaian Daerah Kabupaten Pamekasan  
 Source : Government Official Division of Pamekasan Regency

Tabel 2.2.2 Jumlah Pegawai Negeri Sipil Menurut Tingkat Kepangkatan dan Jenis Kelamin di Lingkungan Pemkab Pamekasan, 2017 dan 2018  
*Table 2.2.2 Number of Civil Servants by Hierarchy and Sex of Pamekasan Regency, 2017 and 2018*

Kepangkatan/Golongan Rank	2017			2018		
	Laki-laki Male	Perempuan Female	Jumlah Total	Laki-laki Male	Perempuan Female	Jumlah Total
1	2	3	4			
001. I/A (Juru Muda )	0	0	0	0	0	0
002. I/B (Juru Muda Tk. I)	1	0	1	0	0	0
003. I/C (Juru)	45	2	47	41	2	43
004. I/D (Juru Tk. I)	1	0	48	6		6
<b>Golongan I/Range I</b>	<b>47</b>	<b>2</b>	<b>49</b>	<b>47</b>	<b>2</b>	<b>49</b>
005. II/A (Pengatur Muda)	74	16	90	64	14	78
006. II/B (Pengatur Muda Tk.I)	197	20	217	102	11	113
007. II/C (Pengatur )	410	232	642	443	213	656
008. II/D (Pengatur Tk. I)	126	169	295	146	157	303
<b>Golongan II/Range II</b>	<b>807</b>	<b>437</b>	<b>1,244</b>	<b>755</b>	<b>395</b>	<b>1,150</b>
009. III/A (Penata Muda)	280	281	561	268	291	559
010. III/B (Penata Muda Tk.I)	565	461	1,026	485	439	924
011. III/C (Penata )	330	288	618	343	284	627
012. III/D (Penata Tk. I)	568	343	911	511	332	843
<b>Golongan III/Range III</b>	<b>1,743</b>	<b>1,373</b>	<b>3,116</b>	<b>1,607</b>	<b>1,346</b>	<b>2,953</b>
013. IV (Pembina)	738	455	1,193	665	393	1,058
014. IV/B ( Pembina Tk. I)	1007	706	1,713	987	717	1,704
015. IV/C (Pembina Utama Muda)	45	11	56	41	8	49
016. IV/D (Pembina Utama Madya)	7	0	7	7		7
017. IV/E (Pembina Utama)	0	0	0			0
<b>Golongan IV/Range IV</b>	<b>1,797</b>	<b>1,172</b>	<b>2,969</b>	<b>1,700</b>	<b>1,118</b>	<b>2,818</b>
<b>Jumlah/Total</b>	<b>4,394</b>	<b>2,984</b>	<b>7,378</b>	<b>4,109</b>	<b>2,861</b>	<b>6,970</b>

Sumber : Badan Kepegawaian Daerah Kabupaten Pamekasan  
 Source : Government Official Division of Pamekasan Regency

Tabel 2.2.3 Nama Pejabat Pemerintah Kabupaten Pamekasan  
 Table Government Official of Pamekasan Regency  
 2018

Lembaga <i>Institution</i>	N a m a <i>N a m e</i>
1	2
<b>Forum Pimpinan Daerah</b>	
01. Bupati	H. BADRUT TAMAM S.Psi
02. Wakil Bupati	RAJA'E , SH.I
03. Kepala Kejaksaan Negeri	SUDIHARTO, SH
04. Ketua Pengadilan Negeri	LINGGA SETIAWAN, S.H., M.H.
05. Kepala Kepolisian Resort	AKBP Nowo Hadi Nugroho
06. Komandan Kodim 0826	Letkol Inf M Effendi
07. Ketua DPRD	Halili Yasin
<b>Sekretariat Daerah</b>	
08. Sekretariat Daerah <i>Secretary of The Regent</i>	Ir. TOTOK HARTONO, M.A
09. Sekretariat DPRD <i>Parliament Secretariat</i>	MARSUKI,S.Sos.,M.Si
10. Asisten Administrasi Umum <i>The Asistant of County Administration</i>	Dra. YUDISTINAH, MM
11. Asisten Perekonomian dan Pembangunan <i>Economy and Development Assistant</i>	Ir. NURUL WIDIASTUTI
12. Asisten Pemerintahan dan Kesejahteraan Rakyat <i>Assistant Government and Public Welfare</i>	AKHMAD ZAINI, M.Pd
13. Staf Ahli Bidang ekonomi dan keuangan dan Pembangunan <i>Technical expert in county development</i>	Drs. BUDI IRIANTO, M.Si
14. Staf Ahli Bidang Pemerintahan, hukum dan politik <i>The Expert Staff of Government and The Expert Staff of Law and Politics</i>	Didik Haryadi
15. Kepala Bagian Tata Usaha dan Kepegawaian <i>Division of Administration and Employment</i>	Drs. NUR HIDAJATUL FIRDAUS, M.Si
16. Staf Ahli Bidang Kemasyarakatan & SDM <i>The Expert Staff Social &amp; Human Resources</i>	Hairul Hidayat
17. Kepala Bagian Adm Pemerintahan Umum <i>Regional Secretariat of Public Administration</i>	IMAM RIFADI, SH.

Sumber : Badan Kepegawaian Daerah Kabupaten Pamekasan  
 Source : Government Official Division of Pamekasan Regency

Tabel 2.2.3 Lanjutan  
Table 2.2.3 Continued

Lembaga <i>Institution</i>	N a m a <i>N a m e</i>
1	2
18. Kepala Bagian Pemerintahan dan Otonomi Daerah <i>Section of Governance and Regional Autonomy</i>	IMAM RIFADI, SH
19. Kepala Bagian Kesejahteraan Rakyat <i>Welfare Administration Regional Secretariat</i>	H. SYAIFULLAH FARID WADJDI, SH,
20. Kepala Bagian Layanan pengadaan barang dan jasa <i>Section Procurement service of goods and services</i>	AKHMAD BASRI YULIANTO, SH, M.S
21. Kepala Bagian perundang - undangan dan aspirasi <i>Regional Secretariat of Development Administration</i>	YANA SOEBARDI, SH
22. Kepala Bagian Perekonomian dan SDA <i>Division of Economy and Natural Resources</i>	Drs. PRAMA JAYA, M.Si
23. Kepala Bagian Hukum <i>Regional Secretariat of Law Section</i>	NUR AINI, SH
24. Kepala Bagian Organisasi <i>Regional Secretariat of Organization</i>	HAIRUL HIDAYAT, M.Si
25. Bagian Humas dan Protokol Setda <i>Regional Secretariat of Public Relations and Protocol</i>	SUPRIYANTO, S.Sos, M.Si
26. Kepala Bagian Umum Head of General Section	Drs. WASIS MARTONO LISTIJANTO DJOKO TRISULO, S.S
<b>Dinas/Badan/Kantor</b>	
26. Inspektur Kabupaten Pamekasan <i>Inspector Pamekasan Regency</i>	H. MOHAMAD ALWI, S.Sos, M.Si
27. Kepala Badan Perencanaan Pembangunan Daerah <i>Head of Regional Dev. Planning Board Regency</i>	Drs. Taufikurrachman, M.Si
28. Kepala Dinas Kesehatan <i>Head Of Health Service</i>	Drs. MOHAMMAD ISMAIL BEY, Apt, Msi
29. Kepala Dinas Pendidikan <i>Head Of Educational Service</i>	Drs. MOCH. TARSUN, M.Si
30. Kepala Dinas Perindustrian dan Perdag. <i>Head of Industry and Trade Department</i>	BAMBANG EDY SUPRAPTO, SH, MM

Sumber : Badan Kepegawaian Daerah Kabupaten Pamekasan  
Source : Government Official Division of Pamekasan Regency



Tabel 2.2.3 Lanjutan  
Table 2.2.3 Continued

Lembaga <i>Institution</i>	N a m a <i>N a m e</i>
1	3
31 Kepala Dinas Tanaman Pangan, Horti dan Perkebunan <i>Head of Food Crops, Horticulture and Plantation</i>	MASRUKIN, S.Sos. M.Si
32 Kepala Dinas ketahanan pangan dan Peternakan <i>Head of Food Resilience and Animal Husbandry Departement</i>	Ir. BAMABANG PRAYOGI, MM
33 Kepala Dinas tenaga kerja dan transmigrasi <i>Head of Department of Manpower and transmigration</i>	Drs. ARIEF HANDAYANI
34 Kepala Dinas Perikanan <i>Head of fisheries</i>	Ir. NURUL WIDIASTUTI
35 Kepala Dinas komunikasi dan informatika <i>Head of the Office of Communication and Information Technology</i>	Ir. H. BAHRUN, MM
36 Kepala Dinas pariwisata dan Kebudayaan <i>Head of Tourism and Culture Office</i>	ACHMAD SJAIFUDIN, ST, MT
37 Kepala Perumahan dan Kawasan Pemukiman <i>Head of Housing and Settlement Area</i>	MUHARRAM, ST
38 Kepala Dinas Perhubungan <i>Head of Trans, Communication &amp; Information</i>	AJIB ABDULLAH, ST, M.Si
39 Kepala Dinas Koperasi dan UKM <i>Head of Cooperatives and Small Department</i>	Drs.EC. A M. YULIANTO, MM
40 Kepala Dinas Sosial <i>Head of Social Manpower &amp; Transmigration Serv</i>	Ir. SYAIFUL ANAM, M.Si
41 Kepala Dinas Kependudukan & Capil <i>Head Of Demography and Civil Registration Serv</i>	Drs. HERMAN KUSNADI,MM
42 Kepala Dinas Kepemudaan dan Olah Raga <i>Head of Youth, Sport &amp; Culture Services</i>	Ir. MOHAMAD, MM
43 Kepala Badan Keuangan Daerah <i>Head of Revenue, Finance and Asset Departement</i>	Drs. TAUFIKURRACHMAN, M.Si
44 Direktur RSUD Pamekasan <i>Director of Hospitall Pamekasan Regency</i>	dr. FARID ANWAR, M.Kes
45 Direktur RSUD Waru <i>Director of Waru Hospital</i>	dr. HENDARTO, M.Si

Sumber : Badan Kepegawaian Daerah Kabupaten Pamekasan  
Source : Government Official Division of Pamekasan Regency

Tabel 2.2.3 Lanjutan  
Table 2.2.3 Continued

Lembaga <i>Institution</i>	N a m a <i>N a m e</i>
1	4
46 Kepala Bapemas dan Pemerintahan Desa <i>Head of Government Endeavoring Society Division</i>	Drs. ACH. FAISOL
47 Kepala Badan Kesatuan Bangsa dan Politik <i>Head of National Unity and Politics</i>	ALWALID, SH
48 Kepala Badan Lingkungan Hidup <i>Head of Environment Services</i>	AMIN JABIR, ST
49 Kepala Badan Pemberdayaan Perempuan & KB <i>Head of Women Empowering serv &amp; family plann</i>	Drs. M. MUSYAPPA', M.Si
50 Kepala Badan Kepegawaian Daerah dan Pengembangan SDM <i>Head of Government Official Division</i>	LUKMAN HEDI MAHDIA, SH, M
51 Kepala Kantor Perpustakaan dan Arsip <i>Head of General Library</i>	Ir. BUDI ASHARI, MM, M.Si
52 Kepala Satuan Polisi Pamong Praja <i>Head of police civil servant</i>	Drs. DIDIK HARIADI, M.Si
53 Ketua Komisi Pemilihan Umum <i>Election Commission Chairman</i>	MOHAMMAD HAMZAH, M.Si
54 Kepala Penanaman Modal dan Pelayanan Satu Pintu <i>Head of investment and one-door service</i>	Drs. AGUS MULYADI, M.Si
55 Kepala Dinas Pekerjaan Umum dan Penataan Ruang <i>Head of Public Works and Spatial Planning Office</i>	Ir. TOTOK HARTONO, M.A.
56 Kepala Badan Penanggulangan Bencana Daerah <i>Head of the Regional Disaster Management Agency</i>	AKMALUL FIRDAUS, S.Sos
<b>Kecamatan</b>	
57 Camat Tlanakan <i>Head of Tlanakan District</i>	SUMIYATI, SH, M.H
58 Camat Pademawu <i>Head of Pademawu District</i>	Drs. FATHORRACHMAN, M.Si
59 Camat Galis <i>Head of Galis District</i>	ACH. FARID, S.Sos

Sumber : Badan Kepegawaian Daerah Kabupaten Pamekasan  
Source : Government Official Division of Pamekasan Regency

Tabel 2.2.3 Lanjutan  
Table 2.2.3 Continued

Lembaga <i>Institution</i>	N a m a <i>N a m e</i>
1	5
60 Camat Larangan <i>Head of Larangan District</i>	ACHMAD HAMBALI, S.Sos
61 Camat Pamekasan <i>Head of Pamekasan District</i>	Drs. SAUDI RAHMAN, M.Si
62 Camat Proppo <i>Head of Proppo District</i>	Drs. SUTOWIJOYO
63 Camat Palengaan <i>Head of Palengaan District</i>	ACHMAD SUKRISNO, S.Sos
64 Camat Pegantenan <i>Head of Pegantenan District</i>	FAJAR YANUARI ASTOMO,SE
65 Camat Kadur <i>Head of Kadur District</i>	AMIRUS SALEH, SH, M.Psi
66 PLT Camat Pakong <i>Head of Pakong District</i>	AMIRUDDIN, S.Sos,M.Si
67 Camat Waru <i>Head of Waru District</i>	MOHAMMAD JASIN, M.Si
68 Camat Batumarmar <i>Head of Batumarmar District</i>	KUSAIRI, SE
69 Camat Pasean <i>Head of Pasean District</i>	AMIRUL YUSUF, SH
70 Lurah Bugih <i>Head of Bugih Sub District</i>	SYAIFUL ARIF AZZAM, SH
71 Lurah Jungcangcang <i>Head of Jungcangcang Sub District</i>	HARDIYANTO, S.Sos
72 Lurah Gladak Anyar <i>Head of Gladak Anyar Sub District</i>	MOHAMMAD SALEHUDIN, S.Sos
73 Lurah Kolpajung <i>Head of Kolpajung Sub District</i>	ABD. ASIS
74 Lurah Kowel <i>Head of Kowel Sub District</i>	ZAINAL MITSUKIN ARIFIN, SE, MM

Sumber : Badan Kepegawaian Daerah Kabupaten Pamekasan  
Source : Government Official Division of Pamekasan Regency

Tabel 2.2.3 Lanjutan  
Table 2.2.3 Continued

Lembaga <i>Institution</i>	N a m a <i>N a m e</i>
1	5
75 Lurah Barurambat Kota <i>Head of Barurambat Kota Sub District</i>	MOHAMMAD HARI, S.Sos, M.Si
76 Lurah Parteker <i>Head of Parteker Sub District</i>	A. RUSLAN EFENDI, S.Pd
77 Lurah Patemon <i>Head of Patemon Sub District</i>	AKHMAD JONNAIDI, SH
78 Lurah Kangeran <i>Head of Kangeran Sub District</i>	SUNARTO, S.Pd
79 Lurah Barurambat Timur <i>Head of Barurambat Timur Sub District</i>	BAMBANG HERMANTO
80 Lurah Lawangan Daya <i>Head of Lawangan Daya Sub District</i>	RACHMAD,S.Pd, M.MPd

Sumber : Badan Kepegawaian Daerah Kabupaten Pamekasan  
Source : Government Official Division of Pamekasan Regency

Tabel 2.2.4 Banyaknya Pegawai Negeri Sipil Menurut Jenis Kelamin di Kabupaten Pamekasan  
 Table 2.2.4 Number of Civil Servants by Sex in Pamekasan Regency

Lembaga <i>Institution</i>	Jenis Kelamin <i>Sex</i>		Jumlah <i>Total</i>
	Laki-laki <i>Male</i>	Perempuan <i>Female</i>	
	1	2	
01. Sekretariat Daerah <i>Secretary of The Regent</i>	1	1	2
02. Sekretariat DPRD <i>Parliament Secretariat</i>	27	6	33
03. Staf Ahli <i>Expert Staff</i>	1		1
04. Bagian Pemerintahan dan Otonomi Daerah Setda <i>Regional Government and Autonomy Section of Regional Secretariat</i>	6	3	9
05. Bagian Tata Usaha dan Kepegawaian Setda <i>Regional Secretariat Administration and Personnel Division</i>	17	5	22
06. Bagian Adm Kesejahteraan Rakyat Setda <i>Welfare Administration Regional Secretariat</i>	8	5	13
07. Bagian Perekonomian dan SDA Setda <i>Economic Section and SDA Setda</i>	7	3	10
08. Bagian Adm Pembangunan dan Infrastruktur <i>Adm Section for Development and Infrastructure</i>	5	2	7
09. Bagian Layanan Pengadaan Barang dan Jasa <i>Section for Procurement of Goods and Services setda</i>	5	2	7
10. Bagian Hukum Setda <i>Regional Secretariat of Law Section</i>	7	4	11
11. Bagian Organisasi Setda <i>Regional Secretariat of Organization</i>	6	3	9
12. Bagian Umum Setda <i>Regional Secretariat of General Affair</i>	19	7	26
13. Bagian Humas dan Protokol Setda <i>Regional Secretariat of Public Relations and Protocol</i>	7	4	11
14. Inspektorat <i>Inspectorat</i>	18	5	23

Sumber : Badan Kepegawaian Daerah Kabupaten Pamekasan  
 Source : Government Official Division of Pamekasan Regency

Tabel 2.2.4 Lanjutan  
Table 2.2.4 Continued

Lembaga <i>Institution</i>	Jenis Kelamin		Jumlah <i>Total</i>
	Sex		
	Laki-laki <i>Male</i>	Perempuan <i>Female</i>	
1	5	6	7
15. Badan Perencanaan Pembangunan Daerah <i>Regional Dev. Planning Board Regency</i>	21	10	31
16. Dinas Kesehatan <i>Health Service</i>	216	463	679
17. Dinas Pendidikan <i>Educational Service</i>	2,400	1,805	4,205
18. Dinas Perindustrian dan Perdagangan <i>Industry and Trade Departement</i>	64	8	72
19. Dinas Tanaman Pangan , Holtikultura dan Perkebunan <i>Department of Food Crops, Horticulture and Plantations</i>	62	23	85
20. Dinas Ketahanan pangan dan Peternakan <i>Food Resilience Animal Husbandry Departement</i>	45	10	55
21. Dinas Perumahan dan Kawasan Permukiman <i>Crop Forestry and Estates Services</i>	23	9	32
22. Dinas Perikanan <i>Fisheries Affairs</i>	29	9	38
23. Dinas Perhubungan <i>Dept. of Public Works Highways</i>	39	8	47
24. Dinas PU Cipta Karya dan Tata Ruang <i>The Public Works Dept. of Human Settlements and Spatial Planning</i>	62	10	72
25. Dinas Pariwisata dan Kebudayaan <i>Department of Irrigation Works</i>	16	3	19
26. Dinas Komunikasi dan Informatika <i>Trans, Communication &amp; Information</i>	15	11	26
27. Dinas Koperasi dan UKM <i>Cooperatives and Small Department</i>	25	9	34
28. Dinas Sosial <i>Social Manpower</i>	25	8	33

Sumber : Badan Kepegawaian Daerah Kabupaten Pamekasan  
Source : Government Official Division of Pamekasan Regency

Tabel 2.2.4 Lanjutan  
Table 2.2.4 Continued

Lembaga <i>Institution</i>	Jenis Kelamin		Jumlah <i>Total</i>
	Sex		
	Laki-laki <i>Male</i>	Perempuan <i>Female</i>	
1	8	9	10
29. Dinas Kependudukan & Capil <i>Demography and Civil Registration Serv</i>	14	11	25
30. Dinas Kepemudaan dan Olah Raga <i>Youth &amp; Sport Services</i>	22	6	28
31. Badan Keuangan Daerah <i>Finance Departement</i>	42	19	61
32. RSUD Pamekasan <i>Hospitall Pamekasan Regency</i>	207	240	447
33. RSUD Waru <i>Hospitall Waru</i>	22	13	35
34. Bapemas dan Pemerintahan Desa <i>Government Endeavoring Society Division</i>	22	8	30
35. Badan Kesatuan Bangsa dan Politik <i>National Unity and Politics</i>	16	7	23
36. Badan Lingkungan Hidup <i>Environment Services</i>	108	11	119
37. Badan Pemberdayaan Perempuan & KB <i>Women Empowering serv &amp; family plann Office</i>	22	13	35
38. Badan Kepegawaian dan Pengembangan SDM <i>HR Personnel and Development Agency</i>	31	10	41
39. Kantor Perpustakaan dan Arsip <i>General Library</i>	13	16	29
40. Satuan Polisi Pamong Praja <i>Police civil servant</i>	54	4	58
41. Komisi Pemilihan Umum <i>National Election Commission</i>	4	1	5
42. Kantor Penanaman Modal dan Pelayanan Terpadu satu pintu <i>One-stop Investment and Integrated Services Office</i>	15	7	22

Sumber : Badan Kepegawaian Daerah Kabupaten Pamekasan  
Source : Government Official Division of Pamekasan Regency

Tabel 2.2.4 Lanjutan  
Table 2.2.4 Continued

Lembaga <i>Institution</i>	Jenis Kelamin		Jumlah <i>Total</i>
	Sex		
	Laki-laki <i>Male</i>	Perempuan <i>Female</i>	
1	11	12	13
43 Dinas Tenaga Kerja dan Transmigrasi <i>Manpower and Transmigration Agency</i>	26	5	31
44 Badan Penanggulangan Bencana Daerah <i>The Regional Disaster Management Agency</i>	22	4	26
45 Kecamatan Tlanakan <i>Tlanakan District</i>	19	3	22
46 Kecamatan Pademawu <i>Pademawu District</i>	25	2	27
47 Kecamatan Galis <i>Galis District</i>	15	1	16
48 Kecamatan Larangan <i>Larangan District</i>	20	3	23
49 Kecamatan Pamekasan <i>Pamekasan District</i>	13	4	17
50 Kecamatan Proppo <i>Proppo District</i>	26		26
51 Kecamatan Palengaan <i>Palengaan District</i>	14		14
52 Kecamatan Pegantenan <i>Pegantenan District</i>	18	3	21
53 Kecamatan Kadur <i>Kadur District</i>	19	4	23
54 Kecamatan Pakong <i>Pakong District</i>	14	1	15
55 Kecamatan Waru <i>Waru District</i>	13	4	17
56 Kecamatan Batumarmar <i>Batumarmar District</i>	16	1	17

Sumber : Badan Kepegawaian Daerah Kabupaten Pamekasan  
Source : Government Official Division of Pamekasan Regency



Tabel 2.2.4 Lanjutan  
Table 2.2.4 Continued

Lembaga <i>Institution</i>	Jenis Kelamin		Jumlah <i>Total</i>
	Sex		
	Laki-laki <i>Male</i>	Perempuan <i>Female</i>	
1	14	15	16
55 Kecamatan Pasean <i>Pasean District</i>	14		14
56 Kelurahan Barurambat Kota <i>Barurambat Kota village office</i>	4	3	7
57 Kelurahan Barurambat Timur <i>Barurambat Timur village office</i>	5	1	6
58 Kelurahan Bugih <i>Bugih village office</i>	4	3	7
59 Kelurahan Gladak Anyar <i>Gladak anyar village office</i>	8	4	12
60 Kelurahan Juncancang <i>Juncancang village office</i>	4	4	8
61 Kelurahan Kangenan <i>Kanginan village office</i>	5	1	6
62 Kelurahan Kolpajung <i>Kolpajung village office</i>	9	0	9
63 Kelurahan Kowel <i>Kowel village office</i>	6	0	6
64 Kelurahan Lawangan Daya <i>Lawangan Daya village office</i>	6	1	7
65 Kelurahan Parteker <i>Parteker village office</i>	4	3	7
66 Kelurahan Patemon <i>patemon village office</i>	9	0	9
67 Pemerintah Kabupaten pamekasan	3	4	7
<b>Jumlah/Total</b>	<b>4,109</b>	<b>2,861</b>	<b>6,970</b>

Sumber : Badan Kepegawaian Daerah Kabupaten Pamekasan  
Source : Government Official Division of Pamekasan Regency

Tabel 2.2.5 Banyaknya Pegawai Negeri Sipil Menurut Tingkat Pendidikan di Kabupaten Pamekasan  
 Table *Number of Civil Servants by Education Level in The Pamekasan Regency 2018*

Lembaga <i>Institution</i>	Tingkat Pendidikan <i>Education Level</i>					Jumlah <i>Total</i>
	SD-SLTP	SLTA	D1-D3	D4/S1	S2-S3	
1	2	3	4	5	6	7
01. Sekretariat Daerah <i>Secretary of The Regent</i>					2	2
02. Sekretariat DPRD <i>Parliament Secretariat</i>	1	17	1	11	3	33
03. Staf Ahli <i>Expert Staff</i>					1	1
04. Bagian Pemerintahan dan Otonomi Daerah Setda <i>Regional Government and Autonomy Section of Regional Secretariat</i>		3	1	3	2	9
05. Bagian Tata Usaha dan Kepegawaian Setda <i>Regional Secretariat Administration and Personnel Division</i>	2	14		5	1	22
06. Bagian Adm Kesejahteraan Rakyat Setda <i>Welfare Administration Regional Secretariat</i>		7	1	4	1	13
07. Bagian Perekonomian dan SDA Setda <i>Economic Section and SDA Setda</i>		3		4	3	10
08. Bagian Adm Pembangunan dan Infrastruktur <i>Adm Section for Development and Infrastructure</i>		2		2	3	7
09. Bagian Layanan Pengadaan Barang dan Jasa <i>Section for Procurement of Goods and Services setda</i>	1		1	3	2	7
10. Bagian Hukum Setda <i>Regional Secretariat of Law Section</i>		2	1	8		11
11. Bagian Organisasi Setda <i>Regional Secretariat of Organization</i>				5	4	9
12. Bagian Umum Setda <i>Regional Secretariat of General Affair</i>		15	1	7	3	26
13. Bagian Humas dan Protokol Setda <i>Regional Secretariat of Public Relations and Protocol</i>		4	1	4	2	11
14. Inspektorat <i>Inspektorat</i>		4	1	14	4	23

Sumber : Badan Kepegawaian Daerah Kabupaten Pamekasan

Source : Government Official Division of Pamekasan Regency

Tabel 2.2.5 Lanjutan  
Table 2.2.5 Continued

Lembaga <i>Institution</i>	Tingkat Pendidikan <i>Education Level</i>					Jumlah <i>Total</i>	
	SD- SLTP	SLTA	D1-D3	D4/S1	S2-S3		
1	8	9	10	11	12	13	
15. Badan Perencanaan Pemb. Daerah <i>Regional Dev. Planning Board Regency</i>			3		17	11	31
16. Dinas Kesehatan <i>Health Service</i>	5	143	362	136	33		679
17. Dinas Pendidikan <i>Educational Service</i>	40	569	490	2,925	181		4,205
18. Dinas Perindustrian dan Perdagangan <i>Industry and Trade Departement</i>	4	35	1	24	8		72
19. Dinas Tanaman Pangan , Holtikultura dan Perkebunan <i>Department of Food Crops, Horticulture and Plantations</i>	1	14	3	59	8		85
20. Dinas Ketahanan Pangan dan Peternakan <i>Food and Livestock Security Office</i>	2	27	1	16	9		55
21. Dinas Perumahan dan Kawasan Permukiman <i>Crop Forestry and Estates Services</i>		11	4	14	3		32
22. Dinas Perikanan <i>Fisheries Affairs</i>		9	4	21	4		38
23. Dinas Perhubungan <i>Dept. of Public Works Highways</i>		30	4	7	6		47
24. Dinas PU Cipta Karya dan Tata Ruang <i>The Public Works Dept. of Human Settlements and Spatial Planning</i>	3	43		18	8		72
25. Dinas Pariwisata dan Kebudayaan <i>Department of Irrigation Works</i>		5		8	6		19
26. Dinas Komunikasi dan Informatika <i>Trans, Communication &amp; Information</i>	2	5	2	10	7		26
27. Dinas Koperasi dan UKM <i>Cooperatives and Small Department</i>		9		15	10		34
28. Dinas Sosial <i>Social Services</i>		18	1	9	5		33

Sumber : Badan Kepegawaian Daerah Kabupaten Pamekasan  
Source : Government Official Division of Pamekasan Regency

Tabel 2.2.5 Lanjutan  
Table 2.2.5 Continued

Lembaga <i>Institution</i>	Tingkat Pendidikan <i>Education Level</i>					Jumlah <i>Total</i>
	SD-SLTP	SLTA	D1-D3	D4/S1	S2-S3	
1	14	15	16	17	18	19
29. Dinas Kependudukan & Capil <i>Demography and Civil Registration Serv</i>	1	9		9	6	25
30. Dinas Kepemudaan dan Olah Raga <i>Youth &amp; Sport Services</i>		9	1	10	8	28
31. Badan Keuangan Daerah <i>Finance Departement</i>	1	18	3	29	10	61
32. RSUD Pamekasan <i>Hospitall Pamekasan Regency</i>	10	103	207	100	27	447
33. RSUD Waru <i>Hospitall Waru</i>		5	16	13	1	35
34. Bapemas dan Pemerintahan Desa <i>Government Endeavoring Society Division</i>		4	1	16	9	30
35. Badan Kesatuan Bangsa dan Politik <i>National Unity and Politics</i>		10		11	2	23
36. Badan Lingkungan Hidup <i>Environment Services</i>	16	72	1	25	5	119
37. Badan Pemberdayaan Perempuan & KB <i>Women Empowering serv &amp; family plann Office</i>		3	2	21	9	35
38. Badan Kepegawaian dan Pengembangan S <i>HR Personnel and Development Agency</i>	2	9	1	22	7	41
39. Kantor Perpustakaan dan Arsip <i>General Library</i>		9	1	11	8	29
40. Satuan Polisi Pamong Praja <i>Police civil servant</i>	8	29		15	6	58
41. Komisi Pemilihan Umum <i>National Election Commission</i>		3		1	1	5
42. Kantor Penanaman Modal dan Pelayanan Terpadu sa <i>One-stop Investment and Integrated Services Office</i>	1	4	1	9	7	22

Sumber : Badan Kepegawaian Daerah Kabupaten Pamekasan  
Source : Government Official Division of Pamekasan Regency

Tabel 2.2.5 Lanjutan  
Table 2.2.5 Continued

Lembaga <i>Institution</i>	Tingkat Pendidikan <i>Education Level</i>					Jumlah <i>Total</i>
	SD-SLTP	SLTA	D1-D3	D4/S1	S2-S3	
1	20	21	22	23	24	25
43. Dinas Tenaga Kerja dan Transmigrasi <i>Manpower and Transmigration Agency</i>		13		13	5	31
44. Badan Penanggulangan Bencana Daerah <i>The Regional Disaster Management Agency</i>		14		6	6	26
45. Kecamatan Tlanakan <i>Tlanakan District</i>	1	12		5	4	22
46. Kecamatan Pademawu <i>Pademawu District</i>		20		4	3	27
47. Kecamatan Galis <i>Galis District</i>	1	4	1	9	1	16
48. Kecamatan Larangan <i>Larangan District</i>		16		7		23
49. Kecamatan Pamekasan <i>Pamekasan District</i>		10		5	2	17
50. Kecamatan Proppo <i>Proppo District</i>	1	18		5	2	26
51. Kecamatan Palengaan <i>Palengaan District</i>	1	8		3	2	14
52. Kecamatan Pegantenan <i>Pegantenan District</i>	2	13	1	5		21
53. Kecamatan Kadur <i>Kadur District</i>		17		5	1	23
54. Kecamatan Pakong <i>Pakong District</i>		11		2	2	15
55. Kecamatan Waru <i>Waru District</i>		9		7	1	17
56. Kecamatan Batumarmar <i>Batumarmar District</i>		10		7		17

Sumber : Badan Kepegawaian Daerah Kabupaten Pamekasan  
Source : Government Official Division of Pamekasan Regency

Tabel 2.2.5 Lanjutan  
Table 2.2.5 Continued

Lembaga <i>Institution</i>	Tingkat Pendidikan <i>Education Level</i>					Jumlah <i>Total</i>
	SD-SLTP	SLTA	D1-D3	D4/S1	S2-S3	
1	26	27	28	29	30	31
57. Kecamatan Pasean <i>Pasean District</i>		7		7		14
58 Kelurahan Barurambat Kota <i>Barurambat Kota village office</i>		3		3	1	7
59 Kelurahan Barurambat Timur <i>Barurambat Timur village office</i>		3		3		6
60 Kelurahan Bugih <i>Bugih village office</i>		3		4		7
61 Kelurahan Gladak Anyar <i>Gladak anyar village office</i>		9		3		12
62 Kelurahan Juncancang <i>Juncancang village office</i>		6		2		8
63 Kelurahan Kangenan <i>Kanginan village office</i>	1	2		3		6
64 Kelurahan Kolpajung <i>Kolpajung village office</i>		6		3		9
65 Kelurahan Kowel <i>Kowel village office</i>		4		1	1	6
66 Kelurahan Lawangan Daya <i>Lawangan Daya village office</i>	1	4		1	1	7
67 Kelurahan Parteker <i>Parteker village office</i>	1	4		2		7
68 Kelurahan Patemon <i>patemon village office</i>		6		2	1	9
69 Pemerintah Kabupaten pamekasan		1	3	3		7
<b>Jumlah/Total</b>	108	1,508	1,118	3,752	462	6,970

Sumber : Badan Kepegawaian Daerah Kabupaten Pamekasan  
Source : Government Official Division of Pamekasan Regency

Tabel 2.2.6 Banyaknya Pegawai Negeri Sipil Menurut Golongan Kepangkatan di Kabupaten Pamekasan  
 Table 2.2.6 Number of Civil Servants by Rank Level in The Pamekasan Regency 2018

Lembaga Institution	Golongan Kepangkatan				Jumlah Total	
	Rank					
	I	II	III	IV		
1	2	3	4	5	6	
01. Sekretariat Daerah <i>Secretary of The Regent</i>					2	2
02. Sekretariat DPRD <i>Parliament Secretariat</i>	1	11	16	5		33
03. Staf Ahli <i>Expert Staff</i>					1	1
04. Bagian Pemerintahan dan Otonomi Daerah Setda <i>Regional Government and Autonomy Section of Regional Secretariat</i>				8	1	9
05. Bagian Tata Usaha dan Kepegawaian Setda <i>Regional Secretariat Administration and Personnel Division</i>			12	9	1	22
06. Bagian Adm Kesejahteraan Rakyat Setda <i>Welfare Administration Regional Secretariat</i>			3	8	2	13
07. Bagian Perekonomian dan SDA Setda <i>Economic Section and SDA Setda</i>			1	6	3	10
08. Bagian Adm Pembangunan dan Infrastruktur <i>Adm Section for Development and Infrastructure</i>			1	5	1	7
09. Bagian Layanan Pengadaan Barang dan Jasa <i>Section for Procurement of Goods and Services setda</i>	1			5	1	7
10. Bagian Hukum Setda <i>Regional Secretariat of Law Section</i>				10	1	11
11. Bagian Organisasi Setda <i>Regional Secretariat of Organization</i>				8	1	9
12. Bagian Umum Setda <i>Regional Secretariat of General Affair</i>			12	13	1	26
13. Bagian Humas dan Protokol Setda <i>Regional Secretariat of Public Relations and Protocol</i>			2	8	1	11
14. Inspektorat <i>Inspectorat</i>			2	16	5	23

Sumber : Badan Kepegawaian Daerah Kabupaten Pamekasan  
 Source : Government Official Division of Pamekasan Regency

Tabel 2.2.6 Lanjutan  
Table 2.2.6 Continued

Lembaga <i>Institution</i>	Golongan Kepangkatan				Jumlah <i>Total</i>
	<i>Rank</i>				
	I	II	III	IV	
1	7	8	9	10	11
15. Badan Perencanaan Pemb. Daerah <i>Regional Dev. Planning Board Regency</i>		1	23	7	31
16. Dinas Kesehatan <i>Health Service</i>	3	293	358	25	679
17. Dinas Pendidikan <i>Educational Service</i>	6	215	1,439	2,545	4,205
18. Dinas Perindustrian dan Perdagangan <i>Industry and Trade Departement</i>	3	30	32	7	72
19. Dinas Tanaman Pangan , Holti dan Perkebunan <i>Department of Food Crops, Horticulture and Plantations</i>		9	52	24	85
20. Dinas Ketahanan Pangan dan Peternakan <i>Food and Livestock Security Office</i>		26	22	7	55
21. Dinas Perumahan dan Kawasan Permukiman <i>Crop Forestry and Estates Services</i>		10	19	3	32
22. Dinas Perikanan <i>Fisheries Affairs</i>		6	28	4	38
23. Dinas Perhubungan <i>Dept. of Public Works Highways</i>		25	16	6	47
24. Dinas PU Cipta Karya dan Tata Ruang <i>The Public Works Dept. of Human Settlements and Spatial Planning</i>	1	32	36	3	72
25. Dinas Pariwisata dan Kebudayaan <i>Department of Irrigation Works</i>		3	10	6	19
26. Dinas Komunikasi dan Informatika <i>Trans, Communication &amp; Information</i>	1	7	14	4	26
27. Dinas Koperasi dan UKM <i>Cooperatives and Small Department</i>		2	26	6	34
28. Dinas Sosial <i>Social Services</i>		10	16	7	33

Sumber : Badan Kepegawaian Daerah Kabupaten Pamekasan  
Source : Government Official Division of Pamekasan Regency



Tabel 2.2.6 Lanjutan  
Table 2.2.6 Continued

Lembaga <i>Institution</i>	Golongan Kepangkatan				Jumlah <i>Total</i>
	<i>Rank</i>				
	I	II	III	IV	
1	12	13	14	15	16
29. Dinas Kependudukan & Capil <i>Demography and Civil Registration Serv</i>		7	14	4	25
30. Dinas Kepemudaan dan Olah Raga <i>Youth &amp; Sport Services</i>		4	18	6	28
31. Badan Keuangan Daerah <i>Finance Departement</i>	1	14	38	8	61
32. RSUD Pamekasan <i>Hospitall Pamekasan Regency</i>	4	131	286	26	447
33. RSUD Waru <i>Hospitall Waru</i>		16	18	1	35
34. Bapemas dan Pemerintahan Desa <i>Government Endeavoring Society Division</i>		3	21	6	30
35. Badan Kesatuan Bangsa dan Politik <i>National Unity and Politics</i>		5	12	6	23
36. Badan Lingkungan Hidup <i>Environment Services</i>	14	70	30	5	119
37. Badan Pemberdayaan Perempuan & KB <i>Women Empowering serv &amp; family plann Office</i>		2	14	19	35
38. Badan Kepegawaian dan Pengembangan SDM <i>HR Personnel and Development Agency</i>	2	3	31	5	41
39. Kantor Perpustakaan dan Arsip <i>General Library</i>		5	17	7	29
40. Satuan Polisi Pamong Praja <i>Police civil servant</i>	5	24	24	5	58
41. Komisi Pemilihan Umum <i>National Election Commission</i>			4	1	5
42. Kantor Penanaman Modal dan Pelayanan Terpadu satu pintu <i>One-stop Investment and Integrated Services Office</i>	1	2	16	3	22

Sumber : Badan Kepegawaian Daerah Kabupaten Pamekasan  
Source : Government Official Division of Pamekasan Regency

Tabel 2.2.6 Lanjutan  
Table 2.2.6 Continued

Lembaga <i>Institution</i>	Golongan Kepangkatan				Jumlah <i>Total</i>
	<i>Rank</i>				
	I	II	III	IV	
1	17	18	19	20	21
43. Dinas Tenaga Kerja dan Transmigrasi <i>Manpower and Transmigration Agency</i>		3	22	6	31
44. Badan Penanggulangan Bencana Daerah <i>The Regional Disaster Management Agency</i>		6	14	6	26
45. Kecamatan Tlanakan <i>Tlanakan District</i>	1	8	11	2	22
46. Kecamatan Pademawu <i>Pademawu District</i>		15	10	2	27
47. Kecamatan Galis <i>Galis District</i>	3	11	2		16
48. Kecamatan Larangan <i>Larangan District</i>		10	11	2	23
49. Kecamatan Pamekasan <i>Pamekasan District</i>		7	9	1	17
50. Kecamatan Proppo <i>Proppo District</i>	2	14	8	2	26
51. Kecamatan Palengaan <i>Palengaan District</i>	1	6	6	1	14
52. Kecamatan Pegantenan <i>Pegantenan District</i>	2	10	8	1	21
53. Kecamatan Kadur <i>Kadur District</i>		12	10	1	23
54. Kecamatan Pakong <i>Pakong District</i>		8	5	2	15
55. Kecamatan Waru <i>Waru District</i>		7	7	3	17
56. Kecamatan Batumarmar <i>Batumarmar District</i>		9	6	2	17

Sumber : Badan Kepegawaian Daerah Kabupaten Pamekasan  
Source : Government Official Division of Pamekasan Regency

Tabel 2.2.6 Lanjutan  
Table 2.2.6 Continued

Lembaga <i>Institution</i>	Golongan Kepangkatan				Jumlah <i>Total</i>	
	<i>Rank</i>					
	I	II	III	IV		
1	22	23	24	25	26	
57. Kecamatan Pasean <i>Pasean District</i>		6	6	2	14	
58 Kelurahan Barurambat Kota <i>Barurambat Kota village office</i>		1	6		7	
59 Kelurahan Barurambat Timur <i>Barurambat Timur village office</i>		1	5		6	
60 Kelurahan Bugih <i>Bugih village office</i>		3	4		7	
61 Kelurahan Gladak Anyar <i>Gladak anyar village office</i>			6		12	
62 Kelurahan Juncancang <i>Juncancang village office</i>			2	6	8	
63 Kelurahan Kangenan <i>Kanginan village office</i>			2	4	6	
64 Kelurahan Kolpajung <i>Kolpajung village office</i>			2	7	9	
65 Kelurahan Kowel <i>Kowel village office</i>			2	4	6	
66 Kelurahan Lawangan Daya <i>Lawangan Daya village office</i>			2	4	1	7
67 Kelurahan Parteker <i>Parteker village office</i>			2	5	7	
68 Kelurahan Patemon <i>patemon village office</i>			2	7	9	
69 Pemerintah Kabupaten pamekasan			2	5	7	
<b>Jumlah/Total</b>	<b>52</b>	<b>1,158</b>	<b>2,944</b>	<b>2,816</b>	<b>6,970</b>	

Sumber : Badan Kepegawaian Daerah Kabupaten Pamekasan

Source : Government Official Division of Pamekasan Regency

Tabel 2.3.1 Jumlah Anggota Dewan Perwakilan Rakyat Daerah Menurut Partai Politik dan Jenis Kelamin di Kabupaten Pamekasan  
*Number of Members of The Regional House of Representatives by Political Parties and Sex in Pamekasan Regency, 2018*

Partai/Fraksi <i>Parties/Fraction</i>	Jenis Kelamin <i>Sex</i>		Jumlah <i>Total</i>
	Laki-laki <i>Male</i>	Perempuan <i>Female</i>	
1	2	3	4
001. PPP	9		9
002. PKB	5		5
003. PBB	4	1	5
004. DEMOKRAT	4	1	5
005. PAN	5		5
006. GOLKAR	4		4
007. NASDEM	3		3
008. GERINDRA	3	1	4
009. PKS	3		3
010. PDIP	2		2
<b>Jumlah/Total</b>	<b>42</b>	<b>3</b>	<b>45</b>

Sumber : Sekretariat DPRD Kabupaten Pamekasan

Source : *Secretary of Pamekasan Legislative*

Tabel 2.3.2 Pelaksanaan Pemilu Presiden Kabupaten Pamekasan Tahun 2014  
 Table The President General of Pamekasan Regency, 2014

Uraian <i>Description</i>	Jenis Kelamin		Jumlah <i>Total</i>
	Sex		
	Laki-laki <i>Male</i>	Perempuan <i>Female</i>	
1	3	4	5
001. Jumlah Penduduk Terdaftar Sebagai Pemilih <i>Number of Register Voter</i>	331,368	351,518	682,886
002. Jumlah Penduduk yang Memilih <i>Number of Voter</i>	244,608	272,823	517,431
003. Jumlah Surat Suara Rusak <i>Number of Destroyed Elektin Eards</i>	-	-	160

Sumber : KPUD Kabupaten Pamekasan  
 Source : KPUD of Pamekasan Regency

Tabel 2.3.3 Pelaksanaan Pemilu Legislatif Kabupaten Pamekasan Tahun 2014  
*The Legislative General of Pamekasan Regency, 2014*

Uraian <i>Description</i>	Jenis Kelamin <i>Sex</i>		Jumlah <i>Total</i>
	Laki-laki <i>Male</i>	Perempuan <i>Female</i>	
	3	4	
001. Jumlah Penduduk Terdaftar Sebagai Pemilih <i>Number of Register Voter</i>	330,267	350,797	681,064
002. Jumlah Penduduk yang Memilih <i>Number of Voter</i>	276,334	304,065	580,399
003. Jumlah Surat Suara Rusak <i>Number of Destroyed Elektin Eards</i>	-	-	648
004. Jumlah Kursi DPRD <i>Number of Seats</i>	42	3	45
005. Jumlah Daerah Pemilihan (DAPIL) <i>Number of Election Area</i>	-	-	5

Sumber : KPUD Kabupaten Pamekasan

Source : KPUD of Pamekasan Regency

Tabel 2.3.4 Hasil Pemilu Legislatif Kabupaten Pamekasan Tahun 2014 Menurut Partai dan Jenis Kelamin  
*Legislative Members Result of Pamekasan by Parties and Sex 2014*

Partai <i>Parties</i>	Perolehan Suara <i>Vote Result</i>	Anggota Legislatif <i>Legislatif Members</i>		Jumlah <i>Total</i>	Persen- tase <i>Percent tage</i>
		Laki-laki <i>Male</i>	Perempuan <i>Female</i>		
1	2	3	4	5	6
001. Nasional Demokrat	40,756	29	16	45	10.34
002. Kebangkitan Bangsa	79,279	29	16	45	10.34
003. Keadilan Sejahtera	25,668	28	16	44	10.11
004. PDI Perjuangan	25,644	28	15	43	9.89
005. Golongan Karya	48,629	28	15	43	9.89
006. Gerindra	55,944	25	16	41	9.43
007. Demokrat	58,027	27	15	42	9.66
008. Amanat Nasional	44,488	27	16	43	9.89
009. Persatuan Pembangu	116,599	29	16	45	10.34
010. Bulan Bintang	58,032	29	15	44	10.11
<b>Jumlah/Total</b>	<b>553,066</b>	<b>279</b>	<b>156</b>	<b>435</b>	<b>100.00</b>

Sumber : KPUD Kabupaten Pamekasan  
 Source : *KPUD of Pamekasan Regency*

Tabel 2.3.5 Hasil Pemilu Legislatif Kabupaten Pamekasan Tahun 2014  
 Menurut Golongan Umur dan Tingkat Pendidikan  
*Legislative Members Result of Pamekasan by Age Group and Education Level, 2014*

Uraian <i>Description</i>	Anggota Legislatif <i>Legislative Members</i>		Jumlah <i>Total</i>
	Laki-laki <i>Male</i>	Perempuan <i>Female</i>	
1	2	3	4
<b>I. Menurut Kelompok Umur <i>By Age Group</i></b>			
1. 21 - 35 Tahun	7	1	8
2. 36 - 49 Tahun	24	2	26
3. 50 - 59 Tahun	10	0	10
4. 60 Tahun Keatas	1	0	1
<b>Jumlah/Total</b>	<b>42</b>	<b>3</b>	<b>45</b>
<b>II. Menurut Tingkat Pendidikan <i>By Educations Level</i></b>			
1. SLTP Kebawah	0	0	0
2. SLTA Sederajat	19	1	20
3. D1 - D3	1	0	1
4. D4/S1	20	2	22
5. S2/S3	2	0	2
<b>Jumlah/Total</b>	<b>42</b>	<b>3</b>	<b>45</b>

Sumber : KPUD Kabupaten Pamekasan  
 Source : KPUD of Pamekasan Regency



Tabel 2.3.6 Susunan Pimpinan dan Komisi DPRD Kabupaten Pamekasan  
 Table The Composition of The Commission and Leadership of Pamekasan Legislative 2018

Nama Name	Jabatan Position	Umur Age	L/P Sex	Pendi- dikan Educa- tion	Partai/ Fraksi Parties/ Fraction
1	2	3	4	5	6
<b>Pimpinan DPRD</b>					
1. <i>Halili</i>	Ketua	51	L	S1	PPP
2. H.IMAM HOSAIRI,S.Ag	Wakil Ketua	57	L	S1	PKB
3. <i>M.SULI FARIS SH</i>	Wakil Ketua	59	L	S1	PBB
4. HERMANTO	Wakil Ketua	59	L	S1	DEMOKRAT
<b>Komis I</b>					
1. <i>ISMAIL.S,Hi</i>	Ketua	39	L	S2	DEMOKRAT
2. ABDUL HAQ.S.Ag	Wakil	49	L	S1	PAN
3. <i>MUHAMMAD HADARI</i>	Sekretaris	34	L	SLTA	NASDEM
4. ANDY SUPARTO	Anggota	51	L	SLTA	PPP
5. <i>H.MASKUR RASIED</i>	Anggota	36	L	S1	PPP
6. MODARRIS	Anggota	37	L	S1	PKB
7. <i>BAHRULLAH</i>	Anggota	45	L	SLTA	PBB
8. SURYONO	Anggota	52	L	SLTA	PKS
9. RIZE IKWAN MUTTAQIEN	Anggota	43	L	S1	GOLKAR
10. MUHAMMAD KAMILUDD	Anggota	48	L	S1	PDIP
<b>Komis II</b>					
1. <i>APIK.SPd</i>	Ketua	42	L	S1	NASDEM
2. H.FARUK ALI	Wakil	58	L	SLTA	PKB
3. <i>ISKANDAR</i>	Sekretaris	44	L	S1	PPP
4. R.AFIFUR RAHMAN	Anggota	34	L	SLTA	PPP
5. <i>SULHAN</i>	Anggota	38	L	SLTA	PBB
6. ROBBI FERNANDI	Anggota	26	L	SLTA	DEMOKRAT
7. <i>H.MUHAMAD RUSI</i>	Anggota	46	L	SLTA	PAN
8. HARUN SUYITNO	Anggota	36	L	S1	PKS
9. <i>IMAM SYAFII YAHYA,SE</i>	Anggota	39	L	S1	GOLKAR
10. <i>MUHAMMAD KARIMULL</i>	Anggota	48	L	S1	GERINDRA

Sumber : Sekretariat DPRD Kabupaten Pamekasan

Source : Secretary of Pamekasan Legislative

Tabel 2.3.6 Lanjutan  
Table 2.3.6 Continued

Nama <i>Name</i>	Jabatan <i>Position</i>	Umur <i>Age</i>	L/P <i>Sex</i>	Pendi- dikan <i>Educa- tion</i>	Partai/ Fraksi <i>Parties/ Fraction</i>
1	7	8	9	10	11
<b>Komisi III</b>					
1. Drs HOSNAN ACHMADI	Ketua	55	L	S1	PAN
2. ANWAR SYAMSIDI	Wakil	41	L	SLTA	PPP
3. MOH ZAIFUL	Sekretaris	53	L	SLTA	PKB
4. MUKSIN, S.Pd	Anggota	33	L	S1	PPP
5. ISKANDAR ZULKARNAEN	Anggota	50	L	SLTA	PBB
6. MOH ALI	Anggota	31	L	SLTA	DEMOKRAT
7. MOHAMMAD THARMOM	Anggota	49	L	SLTA	PAN
8. ACH TATANG	Anggota	43	L	S2	GOLKAR
9. HASYIM	Anggota	52	L	S1	NASDEM
10. RIDA'I	Anggota	26	L	SLTA	GERINDRA
11. HAERI	Anggota	49	L	SLTA	PDIP
<b>Komisi IV</b>					
1. MOHAMMAD SAHUR, SH	Ketua	38	L	S1	PPP
2. AL ANWARI, S.Ag	Wakil	49	L	S1	PKS
3. NURFATILAH	Sekretaris	44	P	S1	DEMOKRAT
4. ACHMADI, M.Pd.i	Anggota	44	L	S2	PPP
5. SAMSURI	Anggota	41	L	SLTA	PKB
6. SRI RAHAYU NINGSIH	Anggota	43	P	SLTA	PBB
7. ZAINAL ABIDIN.A.Ma	Anggota	56	L	D3	PAN
8. H.FADLI	Anggota	59	L	SLTA	GOLKAR
9. WARDATUS SYARIFAH	Anggota	29	P	S1	NASDEM
10. H.TAUFIKURRAHMAN,SH	Anggota	49	L	S1	GERINDRA

Sumber : Sekretariat DPRD Kabupaten Pamekasan  
Source : Secretary of Pamekasan Legislative

Tabel 2.3.7 Kegiatan DPRD Kabupaten Pamekasan Menurut Jenis Kegiatan  
 Table Pamekasan Legislative Activities by Kinds  
 2016-2018

Jenis Kegiatan <i>Kinds of Activity</i>	Tahun <i>Year</i>		
	2016	2017	2018
1	2	3	4
<b>I. Rapat/Meeting</b>	<b>394</b>	<b>409</b>	<b>247</b>
1. Paripurna	29	34	39
2. Sidang Komisi Gabungan	0	0	0
3. Komisi I	77	56	33
4. Komisi II	81	106	35
5. Komisi III	83	89	49
6. Komisi IV	58	77	56
7. Badan Musyawarah	11	13	10
8. Badan Anggaran & Eksekutif	18	18	19
9. Fraksi-Fraksi	17	9	6
10. Panitia Khusus	20	7	0
<b>II. Kunjungan Kerja/Working Visit</b>	<b>250</b>	<b>275</b>	<b>217</b>
1. Dalam Daerah	216	239	167
2. Luar Daerah Dalam Negeri	34	36	50
3. Luar Negeri	0	0	0

Sumber : Sekretariat DPRD Kabupaten Pamekasan

Source : Secretary of Pamekasan Legislative

Tabel 2.3.8 Keputusan DPRD Kabupaten Pamekasan Menurut Jenis Keputusan  
 Table 2.3.8 *Pamekasan Legislative Decision by Kinds*  
 2016-2018

Jenis Keputusan <i>Kinds of Decision</i>	Tahun <i>Year</i>		
	2016	2017	2018
1	2	3	4
1. Peraturan Daerah <i>Local Regulations</i>	10	7	16
2. Keputusan DPRD <i>Parlement Decision</i>	17	27	30
3. Keputusan Pimpinan DPRD <i>Decision of Parlement Leader</i>	18	23	0
4. Keputusan Daerah <i>Local Decision</i>			
5. Lainnya <i>Others</i>			
<b>Jumlah <i>Total</i></b>	<b>45</b>	<b>57</b>	<b>46</b>

Sumber : Sekretariat DPRD Kabupaten Pamekasan

Source : *Secretary of Pamekasan Legislative*

Tabel 2.4.1 Banyaknya Akta Catatan Sipil Yang Diterbitkan Menurut Jenisnya  
 Table Number of Civil Registration Certificate Released by Kinds  
 2015-2018

Uraian Description	Tahun Year			
	2015	2016	2017	2018
1	2	3	4	5
001. Akta Kelahiran <i>Birth Certificate</i>	18,401	22,372	30,032	0
a. Biasa/ <i>Ordinari</i>	5,588	6,543	10,508	
b. Dispensasi/ Dispensation	12,813	15,829	19,524	
002. Akta Kematian <i>Death Certificate</i>	35	48	2,292	151
003. Akta Perkawinan <i>Marriage Certificate</i>	7	8	8	18
004. Akta Perceraian <i>Divorce Certificate</i>	2	5	1	
005. Pengakuan Anak <i>Adopted Child</i>	7	11		
006. Perubahan Nama <i>Name Changing</i>	5	4		
007. Surat Keterangan <i>Identity Card</i>				
<b>Jumlah/Total</b>	<b>18,457</b>	<b>22,448</b>	<b>32,333</b>	<b>169</b>

Sumber : Dinas Kependudukan dan Catatan Sipil Kabupaten Pamekasan  
 Source : Population and Civil Registration Office of Pamekasan Regency

Tabel 2.4.2 Banyaknya Surat Nikah yang Dikeluarkan  
 Menurut Kecamatan di Kabupaten Pamekasan  
*Number Of Marriage Certificate Released by the District  
 in Pamekasan Regency  
 2015-2018*

Kecamatan <i>District</i>	Tahun <i>Year</i>			
	2015	2016	2017	2018
1	2	3	4	5
010 Tlanakan	630	357	600	663
020 Pademawu	626	412	600	818
030 Galis	166	56	200	211
040 Larangan	380	236	400	440
050 Pamekasan	674	416	700	822
060 Proppo	909	789	1,000	1,137
070 Palengaan	851	679	900	857
080 Pegantenan	781	522	800	766
090 Kadur	425	89	500	428
100 Pakong	274	219	350	354
110 Waru	743	421	750	644
120 Batumarmar	618	229	950	625
130 Pasean	461	259	500	590
<b>Jumlah/Total</b>	<b>7,538</b>	<b>4,684</b>	<b>8,250</b>	<b>8,355</b>

Sumber : Kantor Kementerian Agama Kabupaten Pamekasan  
 Source : Ministry of Religious Affairs of Pamekasan Regency  
 ts = Data Tidak Tersedia

Tabel 2.4.3 Banyaknya Sertifikat Tanah yang Dikeluarkan Menurut  
 Table 2.4.3 Jenis Hak Atas Tanah di Kabupaten Pamekasan  
 Number of Land Certificates Released by Type of Land Rights  
 in Pamekasan Regency  
 2015-2018

Status Kepemilikan Tanah <i>Ownership Land Status</i>	Tahun <i>Year</i>			
	2015	2016	2017	2018
1	2	3	4	5
001. Hak Milik <i>Own Right</i>	2,969	5,969	17,845	375,847
002. Hak Guna Bangunan <i>Building Right</i>	56	49	139	1,111
003. Hak Guna Usaha <i>Use Right</i>				
004. Hak Pakai <i>Use Right</i>	104	87	23	994
<b>Jumlah/Total</b>	<b>3,129</b>	<b>6,105</b>	<b>18,007</b>	<b>377,952</b>

Sumber : Badan Pertanahan Nasional Kabupaten Pamekasan

Source : National Land Board of Pamekasan Regency

Tabel 2.4.4 Luas Tanah Menurut Kecamatan dan Status Kepemilikan di Kabupaten Pamekasan  
*Table Land Based by District and Ownership Status in Pamekasan Regency 2018 (Ha)*

Kecamatan <i>District</i>	Status Kepemilikan Tanah <i>Ownership Land Status</i>			Jumlah <i>Total</i>
	Hak Milik <i>Own Right</i>	Hak Pakai <i>Use Right</i>	Hak Bangunan <i>Building Right</i>	
1	2	3	4	5
010 Tlanakan	17,679	85	417	18,181
020 Pademawu	27,467	31	301	27,799
030 Galis	5,125	61		5,186
040 Larangan	16,492	58	13	16,563
050 Pamekasan	237,607	473	77	238,157
060 Proppo	10,640	186	282	11,108
070 Palengaan	7,214	9	3	7,226
080 Pegantenan	7,238	26	1	7,265
090 Kadur	6,565	15	2	6,582
100 Pakong	3,575	38	5	3,618
110 Waru	13,761	2	1	13,764
120 Batumarmar	7,011	7	3	7,021
130 Pasean	15,473	3	6	15,482
<b>Jumlah/Total</b>	<b>375,847</b>	<b>994</b>	<b>1,111</b>	<b>377,952</b>

Sumber : Badan Pertanahan Nasional Kabupaten Pamekasan  
*Source : National Land Board of Pamekasan Regency*



Tabel 2.4.5 Banyaknya Pelayanan Jasa/Perusahaan Jasa yang Tercatat di Pengadilan Negeri Kabupaten Pamekasan  
 Table 2.4.5 *Number of Service in Civil Court of Pamekasan Regency 2016-2018 (Unit)*

Unit Pelayanan <i>Service Unit</i>	Tahun		
	2016	2017	2018
1	2	3	4
001. Notaris	9	9	12
002. Advokat	8	8	8
003. Lembaga Bantuan Hukum	4	4	4
004. Konsultan	0	0	0
005. Akuntan	0	0	0
006. Pengacara	0	0	0
<b>Jumlah/Total</b>	<b>21</b>	<b>21</b>	<b>24</b>

Sumber : Pengadilan Negeri Kabupaten Pamekasan  
 Source : *Civil Court of Pamekasan Regency*

Tabel 2.4.6 Banyaknya Perkara Perdata yang Masuk dan yang Diputus  
 Pengadilan Negeri Kabupaten Pamekasan  
*Number of Civil Cases Received and Sentenced by Civil Court  
 of Pamekasan Regency  
 2018*

Bulan <i>Month</i>	Sisa Bulan Lalu <i>Remaining Cases of Previous Month</i>	Masuk Bulan Ini <i>New Cases</i>	Diputus Bulan Ini <i>Senten ced</i>	Sisa Bulan Ini <i>Remaining Cases for This Month</i>
1	2	3	4	5
01. Jan/January	7	23	16	14
02. Peb/Februari	14	20	24	10
03. Maret/March	10	11	16	5
04. April/April	5	12	9	8
05. Mei/May	8	13	15	6
06. Juni/June	6	3	3	6
07. Juli/July	6	14	14	6
08. Agust/August	6	15	17	4
09. Sep/September	4	6	7	3
10. Okt/October	3	17	16	4
11. Nop/November	4	12	10	6
12. Des/December	6	15	19	2
<b>Jumlah/Total</b>	<b>79</b>	<b>161</b>	<b>166</b>	<b>74</b>

Catatan : Perkara perdata diatas terdiri dari perkara Gugatan dan Permohonan

Sumber : Pengadilan Negeri Kabupaten Pamekasan

Source : Civil Court of Pamekasan Regency

Tabel 2.4.7 Banyaknya Perkara Pidana yang Masuk dan yang Diputus  
 Table 2.4.7 Pengadilan Negeri Kabupaten Pamekasan  
*Number of Criminal Cases Received and Sentenced by Civil Court  
 of Pamekasan Regency  
 2018*

Bulan <i>Month</i>	Sisa Bulan Lalu <i>Remaining Cases of Previous Month</i>	Masuk Bulan Ini <i>New Cases</i>	Diputus Bulan Ini <i>Senten ced</i>	Sisa Bulan Ini <i>Remaining Cases for This Month</i>
1	2	3	4	5
01. Jan/ <i>January</i>	18	39	22	35
02. Peb/ <i>Februari</i>	35	13	35	13
03. Maret/ <i>March</i>	13	16	5	24
04. April/ <i>April</i>	24	25	17	32
05. Mei/ <i>May</i>	32	17	27	22
06. Juni/ <i>June</i>	22	9	12	19
07. Juli/ <i>July</i>	19	13	20	12
08. Agust/ <i>August</i>	12	23	13	22
09. Sep/ <i>September</i>	22	18	18	22
10. Okt/ <i>October</i>	22	21	21	22
11. Nop/ <i>November</i>	22	23	20	25
12. Des/ <i>December</i>	25	0	17	8
<b>Jumlah/<i>Total</i></b>	<b>266</b>	<b>217</b>	<b>227</b>	<b>256</b>

Sumber : Pengadilan Negeri Kabupaten Pamekasan  
 Source : *Civil Court of Pamekasan Regency*

Tabel 2.4.8 Banyaknya Perkara Pelanggaran yang Masuk dan yang Diputus  
 Pengadilan Negeri Kabupaten Pamekasan  
*Number of Offence Cases Received and Sentenced by Civil Court  
 of Pamekasan Regency  
 2018*

Bulan <i>Month</i>	Sisa Bulan Lalu <i>Remaining Cases of Previous Month</i>	Masuk Bulan Ini <i>New Cases</i>	Diputus Bulan Ini <i>Senten ced</i>	Sisa Bulan Ini <i>Remaining Cases for This Month</i>
1	2	3	4	5
01. Jan/January		1,126	1,126	
02. Peb/Februari		2,899	2,899	
03. Maret/March		1,129	1,129	
04. April/April		869	869	
05. Mei/May		4,062	4,062	
06. Juni/June		394	394	
07. Juli/July		437	437	
08. Agust/August		1,156	1,156	
09. Sep/September		1,734	1,734	
10. Okt/October		1,705	1,705	
11. Nop/November		2,772	2,772	
12. Des/December		329	329	
<b>Jumlah/Total</b>	<b>0</b>	<b>18,612</b>	<b>18,612</b>	<b>0</b>

Sumber : Pengadilan Negeri Kabupaten Pamekasan  
 Source : Civil Court of Pamekasan Regency

Tabel 2.4.9 Banyaknya Perkara Menurut Jenis Perkara dan Keputusan di Pengadilan Agama Kabupaten Pamekasan  
 Table Number of Cases Received and Has Been Sentenced in The Religious Court of Pamekasan Regency 2018

Jenis Perkara <i>Kind of Case</i>	Keputusan <i>Decision</i>	
	Diterima <i>Received</i>	Diputus <i>Sentenced</i>
1	2	3
001. Izin dan Dispensasi Kawin	35	27
002. Izin Poligami		
003. Pengesahan/Itsbat Nikah	558	324
004. Cerai Talak	569	507
005. Pembatalan/Penolakan Perkawinan	2	1
006. Cerai Gugat/Fasakh	937	864
007. Penguasaan Anak	1	2
008. Pengesahan Anak		
009. Pengangkatan Anak		
010. Perwalian dan Wali Adlol	9	10
011. Kewarisan dan Harta Bersama	5	
012. Kelalaian Kewajiban Suami/Istri		
013. ekonomi Syari'ah		
<b>Jumlah/Total</b>	<b>2,116</b>	<b>1,735</b>

Sumber : Pengadilan Agama Kabupaten Pamekasan  
 Source : Civil of Religious Affairs of Pamekasan Regency

**Tabel 2.4.10** Banyaknya Perkara Menurut Jenis Perkara dan Keputusan tiap Bulan di Pengadilan Agama Kabupaten Pamekasan  
*Number of Cases Received and Has Been Sentenced per month in The Relegius Court of Pamekasan Regency 2018*

Uraian <i>Description</i>	Bulan <i>Month</i>					
	Jan <i>Jan</i>	Peb <i>Feb</i>	Mar <i>March</i>	Apr <i>Apr</i>	Mei <i>May</i>	Jun <i>June</i>
1	2	3	4	5	6	7
Sisa Bulan Sebelumnya	204	263	228	214	228	277
Perkara yang Diterima	210	132	124	174	195	79
Jumlah Perkara Awal	414	395	352	388	423	356
Dicabut	4	3	5	8	4	1
Perkara yang Diputus	151	167	138	160	146	102
Ditolak	1					
Tidak Diterima	1	1	1	3	1	2
Gugur	3	4	3	2	1	1
Dicoret dari Register	2			1	1	
Sisa Akhir Bulan	263	228	214	228	277	254
Banding						
Kasasi						
Peninjauan Kembali						
<b>Jumlah/Total</b>	<b>1,253</b>	<b>1,193</b>	<b>1,065</b>	<b>1,178</b>	<b>1,276</b>	<b>1,072</b>

Sumber : Pengadilan Agama Kabupaten Pamekasan  
 Source : *Civil of Religious Affairs of Pamekasan Regency*

Tabel 2.4.10 Lanjutan  
Table 2.4.10 Continued

Uraian <i>Description</i>	Bulan <i>Month</i>					
	Jul <i>July</i>	Agt <i>Aug</i>	Sep <i>Sep</i>	Okt <i>Oct</i>	Nop <i>Nov</i>	Des <i>Dec</i>
1	8	9	10	11	12	13
Sisa Bulan Sebelumnya	254	236	237	253	266	269
Perkara yang Diterima	180	199	153	200	173	336
Jumlah Perkara Awal	434	435	390	453	439	605
Dicabut	5	4	8	8	13	2
Perkara yang Diputus	198	198	137	187	170	132
Ditolak		1		1		1
Tidak Diterima	1	2		1	2	
Gugur	4	3	3	1		
Dicoret dari Register	1			2	2	
Sisa Akhir Bulan	236	237	253	266	269	473
Banding						
Kasasi						
Peninjauan Kembali						
<b>Jumlah/Total</b>	<b>1,313</b>	<b>1,315</b>	<b>1,181</b>	<b>1,372</b>	<b>1,334</b>	<b>1,818</b>

Sumber : Pengadilan Agama Kabupaten Pamekasan  
Source : Civil of Religious Affairs of Pamekasan Regency

Tabel 2.5.1 Realisasi Pengadaan Beras per Bulan  
 Kabupaten Pamekasan  
*Rice Stock Realization per Month  
 of Pamekasan Regency  
 2018*

Bulan Month	Prognosa (Ton)	Kontrak Beras			Jumlah Beras
		M. Kerja	Satgas	UPGB	
1	2	3	4	5	6
01. Jan/January					-
02. Feb/Februari		12,000			12,000
03. Maret/March		530,000			
04. April/April		1,850,000			
05. Mei/May		1,880,000			
06. Juni/June		1,010,000			
07. Juli/July		900,000			
08. Agust/August					-
09. Sep/September					-
10. Okt/October					-
11. Nop/November					-
12. Des/December					-
<b>Jumlah/Total</b>	-	<b>6,182,000</b>	-	-	<b>12,000</b>

Sumber : Perum Bulog Sub Divisi XII Pamekasan

Source : Logistics Munitions Service Office of Pamekasan



Tabel 2.5.1 Lanjutan  
Table 2.5.1 Continued

Bulan Month	Realisasi (Ton)			Jumlah Beras	Sisa Beras (Kg)
	M. Kerja	Satgas	UPGB		
1	2	3	4	5	6
01. Jan/January				-	
02. Feb/Februari				-	12,000
03. Maret/March	432,000			432,000	98,000
04. April/April	1,710,000			1,710,000	140,000
05. Mei/May	1,732,150			1,732,150	147,850
06. Juni/June	1,367,850			1,367,850	(357850)
07. Juli/July	940,000			940,000	(40000)
08. Agust/August				-	
09. Sep/September				-	
10. Okt/October				-	
11. Nop/November				-	
12. Des/December				-	
<b>Jumlah/Total</b>	<b>6,182,000</b>	-	-	<b>6,182,000</b>	-

Sumber : Perum Bulog Sub Divisi XII Pamekasan

Source : Logistics Munitions Service Office of Pamekasan

**Tabel** 2.6.1 Rencana dan Realisasi Penerimaan Daerah Menurut  
**Table** Jenis Penerimaan di Kabupaten Pamekasan  
*Plan and Realization of Revenues by Kind Admission  
in Pamekasan Regency  
2018*

Uraian <i>Description</i>	Rencana <i>Planning</i> (000)	Realisasi <i>Realization</i> (000)	Persentase Realisasi (%)
1	2	3	4
<b>I. Pendapatan Daerah</b>	<b>1,761,281,131,744.00</b>	<b>933,147,117,173.00</b>	<b>52.98</b>
<b>1. Pendapatan Asli Daerah (PAD)</b>	<b>179,974,568,986.00</b>	<b>222,288,080,547.00</b>	<b>123.51</b>
a. Pajak Daerah	29,682,649,630.00	36,520,160,896.00	
b. Retribusi Daerah	14,841,970,458.00	16,150,680,713.00	
c. Pengelolaan Kekayaan Daerah	1,923,442,124.00	1,923,442,124.00	
d. Pendapatan Lain-lain yg sah	133,526,506,774.00	167,693,796,814.00	
<b>2. Pendapatan Dana Perimbangan</b>	<b>1,241,155,382,500.00</b>	<b>344,575,418,313.00</b>	<b>27.76</b>
a. Bagi Hasil Pajak / Bagi Hasil Bukan Pajak	112,938,525,000.00	135,741,325,291.00	
b. Dana Alokasi Umum (DAU)	849,764,469,000.00	849,764,469,000.00	
c. Dana Alokasi Khusus (DAK)	278,452,388,500.00	266,900,962,262.00	
d. Dana Proyek Pemerintah dan Desentralisasi (DP2D2)			
<b>3. Lain-lainnya Pendapatan Daerah Yang Sah</b>	<b>340,151,180,258.00</b>	<b>366,283,618,313.00</b>	<b>107.68</b>
a. Pendapatan Hibah Dana Bagi Hasil pajak dari Prov & Pemda	60,087,940,000.00	54,083,440,000.00	
b. Daerah Lainnya	69,737,148,258.00	102,727,693,913.00	
c. Dana Penyesuaian dan Otonomi Khusus	188,617,892,000.00	187,764,284,400.00	
d. Bantuan Keuangan dari Prov/ Pemda Lainnya	21,708,200,000.00	21,708,200,000.00	

Sumber : Badan Keuangan Daerah Kab. Pamekasan  
Source : *Regional Finance Agency of Pamekasan Regency*

Tabel 2.6.1 Lanjutan  
Table 2.6.1 Continued

Uraian <i>Description</i>	Rencana <i>Planning</i>	Realisasi <i>Realization</i>	Persentase Realisasi
1	5	6	7
<b>II. Belanja Daerah</b>	<b>2,138,127,562,564.00</b>	<b>1,719,270,402,417.09</b>	<b>80.41</b>
<b>1. Belanja Tidak Langsung</b>	<b>1,152,221,282,855.00</b>	<b>1,004,696,939,775.26</b>	<b>87.20</b>
a. Belanja Pegawai	777,921,221,018.00	658,340,508,734.90	
b. Belanja Bunga			
c. Belanja Hibah	85,276,404,200.00	74,801,168,041.36	
d. Belanja Bantuan Sosial	22,492,796,509.00	5,893,820,000.00	
e. Belanja Bagi Hasil	7,350,296,828.00	6,514,215,949.00	
f. Belanja Bantuan Keuangan	255,780,564,300.00	255,779,759,400.00	
g. Belanja Tidak terduga	3,400,000,000.00	3,367,467,650.00	
<b>2. Belanja Langsung</b>	<b>985,906,279,709.00</b>	<b>714,573,462,641.83</b>	<b>72.48</b>
a. Belanja Pegawai	42,339,076,400.00	38,277,237,302.00	
b. Belanja Barang dan Jasa	478,519,971,100.00	358,934,545,984.00	
c. Belanja Modal	465,047,232,209.00	317,361,679,355.83	
<b>III. Pembiayaan</b>			
<b>Penerimaan Pembiayaan Daerah</b>	<b>391,755,887,815.00</b>	<b>394,603,462,163.67</b>	<b>100.73</b>
a. Sisa Lebih Perhitungan Anggaran Daerah Tahun Sebelumnya	369,481,615,620.00	369,639,626,061.95	
b. Pencairan Dana Cadangan	21,000,000,000.00	23,664,938,406.72	
c. Hasil Penjualan Kekayaan Daerah yang Dipisahkan			
d. Penerimaan Kembali Investasi		24,625,500.00	
e. Penerimaan Dana Titipan	1,274,272,195.00	1,274,272,195.00	

Sumber : Badan Keuangan Daerah Kab. Pamekasan  
Source : Regional Finance Agency of Pamekasan Regency

Tabel 2.6.1 Lanjutan  
Table 2.6.1 Continued

Uraian <i>Description</i>	Rencana <i>Planning</i> (000)	Realisasi <i>Realization</i> (000)	Persentase Realisasi (%)
1	8	9	10
<b>Surplus / Defisit</b>	<b>-14,909,456,995.0</b>	<b>-4,993,481,905.2</b>	<b>33.49</b>
<b>Pengeluaran Pembiayaan Daerah</b>	<b>14,909,456,995.0</b>	<b>4,993,481,905.2</b>	<b>33.49</b>
a. Pembentukan Dana Cadangan	10,000,000,000.0	219,209,710.2	
b. Penyertaan Modal Investasi Pem. Daerah	3,500,000,000.0 -	3,500,000,000.0 -	
c. Pembayaran Pokok Utang	1,409,456,995.0	1,274,272,195.0	
<b>Pembiayaan Netto</b>	<b>-14,909,456,995.0</b>	<b>-4,993,481,905.2</b>	<b>33.49</b>
<b>Sisa Lebih Pembiayaan Anggaran</b>	<b>-</b>	<b>369,624.0</b>	<b>-</b>

Sumber : Badan Keuangan Daerah Kab. Pamekasan  
Source : Regional Finance Agency of Pamekasan Regency

Tabel 2.6.2 Perkembangan Wajib Pajak dan Penerimaan Jenis Pajak di Kabupaten Pamekasan  
*Development of Must Taxes and Receipt by Kinds of Taxes in Pamekasan Regency 2017-2018*

Wajib Pajak <i>Must Taxes</i>	2017		2018	
	Jumlah Transaksi <i>Transaction</i>	Nilai <i>Transaksi</i> (000)	Jumlah Transaksi <i>Transaction</i>	Nilai <i>Transaksi</i> (000)
1	2	3	4	5
<b>I. Wajib Pajak</b>				
<b>1. Badan</b>				
Bea materai	7	930,000,000	12	1,580,000,000
Bunga Penagihan	2	1,034,060	10	11,767,366
PBB Migas	-	-	-	-
Pendapatan PPH Fiskal LN	22	148,908,710	17	22,360,254
Penjalan Benda Materai	275	6,442,320,000	548	12,628,800,000
PPh final	7,968	21,883,408,771	4305	33,736,909,878
PPh Gas Alam				
PPh Migas Lainnya			2	200,000
PPh Non Migas	64	290,194,434	-	-
PPh Pasal 21	4,080	20,541,695,327	3635	29,649,994,382
PPh Pasal 22	837	1,810,015,656	642	2,332,234,132
PPh Pasal 22 Inpor	3	13,312,000	8	803,414,400
PPh Pasal 23	2,049	439,301,799	891	530,385,128
PPh Pasal 25/29 Badan	355	1,443,050,476	743	3,733,442,858
PPh Pasal 25/29	150	117,965,936	34	139,077,316
PPh Pasal 26			-	-
PPN Dalam Negeri	1,660	72,965,708,039	1501	124,343,546,349
PPN Inpor	7	4,376,400,000	7	3,203,118,000
PPN Lainnya	31	51,143,128	12	31,165,777
PPnBM Dlm Negeri	2	937,868,374	10	122,323,986
PPnBM Inpor	-	-	-	-
<b>2. Orang pribadi</b>				
Pendapatan pph	-	-	-	-
PPh Final	12,926	12,694,357,917	20,020	9,451,306,894
PPh Gas Alam	-	-	-	-

Sumber : Kantor Pelayanan Pajak Pratama Pamekasan

Source : Tax Office Primary of Pamekasan

Tabel 2.6.2 Lanjutan  
Table 2.6.2 Continued

Wajib Pajak <i>Must Taxes</i>	2017		2018	
	Jumlah Transaksi	Nilai <i>Transaksi</i>	Jumlah Transaksi	Nilai <i>Transaksi</i>
	<i>Transaction</i>	(000)	<i>Transaction</i>	(000)
1	6	7	8	9
PPh Pasal 21	4,952	20,630,065,955	634	150,762,909
PPh Pasal 22	1,111	245,481,505	26	2,022,727
PPh Pasal 22 Inpor	11	523,831,000	16	13,164,000
PPh Pasal 23	2,827	367,842,528	180	17,203,559
PPh Pasal 25/29 Badan	113	410,219,126	-	-
PPh Pasal 25/29 Orang	490	424,850,796	992	1,006,276,899
PPN Dalam negeri	2,141	10,252,215,526	715	7,159,438,239
PPN Inpor	10	2,366,278,000	16	17,244,000
PPN Lainnya	14	5,027,900	4	1,556,000
PPnBM Dlm Negeri	4	2,555,341	2	672,836
PPnBM Inpor	-	-	-	-
PPh Non Migas	114	5,051,482,343	-	-
<b>3. Bendahara</b>				
Bunga Penagihan	-	-	-	-
Pendapatn PPh	-	-	-	-
PPh Final	16,978	27,235,958,721	15,526	38,074,975,260
PPh Gas Alam	-	-	-	-
PPh Non Migas	329	2,650,502,733	-	-
PPh Minyak Bumi	10	40,340,596	3	317,700
PPH Pasal 21	21,095	51,339,892,224	37,493	60,134,428,599
PPh Pasal 22	6,082	1,328,392,661	9,385	1,991,663,779
PPh Pasal 22 Inpor	8	1,168,681,000	-	-
PPh Pasal 23	12,977	2,009,293,199	17,415	2,572,787,387
PPh Pasal 25/29 Badan	225	716,635,852	-	-

Sumber : Kantor Pelayanan Pajak Pratama Pamekasan

Source : Tax Office Primary of Pamekasan

Tabel 2.6.2 Lanjutan  
Table 2.6.2 Continued

Wajib Pajak <i>Must Taxes</i>	2017		2018	
	Jumlah Transaksi <i>Transaction</i>	Nilai <i>Transaksi</i> (000)	Jumlah Transaksi <i>Transaction</i>	Nilai <i>Transaksi</i> (000)
	1	10	11	12
PPh Pasal 25/29 Orang Pribadi	356	30,638,652	-	-
PPh Pasal 26	7	306,638,652	7	1,259,157
PPn Dalam Negeri	6,846	306,638,652	9,826	8,098,946,725
PPN Inpor	3	1,291,000	-	-
PPN Lainnya	9	15,777,973	26	29,628,248
PPnBM Dalam Negeri	-	-	-	-
PPnBM Inpor	-	-	-	-
<b>4. NPWP Kosong</b>				
PBB Migas			2	1,157,483,704
Pendapatan PPh			-	-
PPh final	808	225,450,658	1,769	6,227,764,904
PPh Gas Alam	-	-	-	-
PPh Migas Lainnya	-	-	-	-
PPh Pasal 21	38	32,078,949	21	127,919,331
PPh Pasal 22	25	4,302,822	31	2,702,222
PPh Pasal 22 Inpor			2	1,821,000
PPh Pasal 23	16	971,583	1	46,364
PPh Pasal 25/29 Badan	1	3,188	12	40,473,864
PPh Pasal 25/29 Orang Pribad	-	-	-	-
PPh Pasal 26	-	-	-	-
PPn Dalam Negeri	28	222,684,705	22	15,004,776,530
PPN Inpor	-	-	2	1,821,000
PPN Lainnya	-	-	-	-
PPnBM Dalam Negeri	-	-	1	175,000
PPnBM Inpor			-	-

Sumber : Kantor Pelayanan Pajak Pratama Pamekasan

Source : Tax Office Primary of Pamekasan

Tabel 2.6.2 Lanjutan  
Table 2.6.2 Continued

Wajib Pajak <i>Must Taxes</i>	2017		2018	
	Jumlah Transaksi <i>Transaction</i>	Nilai <i>Transaksi</i> (000)	Jumlah Transaksi <i>Transaction</i>	Nilai <i>Transaksi</i> (000)
1	10	11	12	13
<b>5. jumlah</b>				
Bea Materai	7	930,000,000	12	1,580,000,000
Bunga Penagihan PPh	2	1,034,060	10	11,767,366
PBB Migas	-	-	2	1,157,483,704
Pendapatan fiskal LN	22	148,908,710	17	22,360,254
Penjualan benda Materai	275	6,442,320,000	548	12,628,800,000
PPh final	38,680	64,039,176,067	41,620	87,490,956,936
PPh Gas Alam	-	-	-	-
PPh Migas Lainnya	-	-	2	200,000
PPh Pasal 21	30,165	92,543,732,455	41,783	90,063,105,221
PPh Pasal 22	8,055	3,388,192,644	10,084	4,328,622,860
PPh Pasal 22 Inpor	22	1,705,824,000	26	818,399,400
PPh Pasal 23	17,869	2,817,409,109	18,487	3,120,422,438
PPh Pasal 25/29 Badan	694	2,569,908,642	755	3,773,916,722
PPh Minyak Bumi	10	40,340,596	3	317,700
PPh Pasal 25/29 Orang Pribadi	996	849,455,384	1,026	1,145,354,215
PPh Pasal 26	7	811,000	7	1,259,157
PPn Dalam Negeri	10,675	92,242,688,229	12,064	154,606,707,843
PPN Inpor	20	6,743,969,000	25	3,222,183,000
PPN Lainnya	54	71,949,001	42	62,350,025
PPnBM Dalam Negeri	6	940,423,715	13	123,171,822
PPnBM Inpor	-	-	-	-

Sumber : Kantor Pelayanan Pajak Pratama Pamekasan

Source : Tax Office Primary of Pamekasan



Tabel 2.7.1 Perkembangan Jasa Gadai Menurut Jenis Barang Jaminan  
Kantor Cabang Perusahaan Umum Pegadaian Pamekasan  
*Table 2.7.1 Growth of Pawning Services by Securities Goods  
Public Pawning Service Branch Pamekasan  
2017-2018 (000)*

Jenis Barang Jaminan <i>Securities Goods</i>	Tahun <i>Year</i>	
	2017	2018
1	2	3
1. Emas/Berlian <i>Gold/Diamond</i>	89,689	5,719.50
2. Kendaraan/ <i>Vehicle</i>	499	915.12
3. Elektronik/ <i>Electronics</i>	486	610.00
4. Lainnya/ <i>Others</i>	666	381.30

Sumber : Kantor Cabang Perusahaan Umum Pegadaian Pamekasan  
*Source : Public Pawning Service Branch Pamekasan*

Tabel 2.7.2 Besarnya Omzet Menurut Jenis Produksi Kantor Cabang  
 Table 2.7.2 Perusahaan Umum Pegadaian Pamekasan  
*Trend of Depository Omzet and Kind of Production  
 Public Pawning Service Branch Pamekasan  
 2017-2018 (000)*

Jenis Produksi <i>Kind of Production</i>	Tahun <i>Year</i>	
	2017	2018
1	2	3
1. Jasa Gadai	231,001,270.00	253,700,000.00
2. Jasa Taksiran	-	-
3. Jasa Titipan	1,005.00	1,100.00
4. Galeri'24	760,621.00	842,444.00
5. Emas ONH		
<b>Jumlah/Total</b>	<b>231,762,896.00</b>	<b>254,543,544.00</b>

Sumber : Kantor Cabang Perusahaan Umum Pegadaian Pamekasan  
 Source : *Public Pawning Service Branch Pamekasan*

Tabel 2.8.1 Banyaknya Koperasi, Anggota serta Permodalan Menurut Jenis Koperasi di Kabupaten Pamekasan  
*Number Of Cooperative members and its fund by type in Pamekasan Regency 2018*

Jenis Koperasi <i>Cooperative Type</i>	Jumlah <i>Number of</i>		Modal Sendiri <i>Own Capital (000)</i>	Modal Luar <i>External Capital (000)</i>
	Koperasi <i>Cooperative</i>	Anggota <i>Members</i>		
1	2	3	5	6
01. Pusat				
02. KUD	13	6,270	6,128,930,099	750,965,789
03. KPRI	69	5,351	57,446,305,454	21,176,529,858
04. Koperasi Wanita	223	5,775	9,355,571,734	482,244,878
05. Koperasi Pedagang Pasar	2	0	0	0
06. Veteran	1	0	0	0
07. Angkatan Darat	1	357	5,045,998,705	2,066,365,480
08. Pensiunan				
09. Perum/Koperasi Karyawan	26	968	5,686,571,580	5,212,265,555
10. Jasa/KSP				
11. Mahasiswa	3	0	0	0
12. Pondok Pesantren	84	6,882	13,655,627,027	99,925,444,720
13. Koperasi Lain-lain	70	0	0	0
<b>Jumlah/Total</b>	<b>492</b>	<b>25,603</b>	<b>97,319,004,599</b>	<b>129,613,816,280</b>

Sumber : Dinas Koperasi Pengusaha Kecil Menengah Kabupaten Pamekasan  
 Source : *Cooperative and Small-Medium Scale of Entrepreneur of Pamekasan Regency*

Tabel 2.8.2 Volume dan Sisa Hasil Usaha serta Kekayaan Koperasi Menurut Jenis Koperasi di Kab. Pamekasan  
*Gross Output, Surplus and Cooperative Asset by Kinds in Pamekasan Regency*  
 2018

Jenis Koperasi <i>Cooperative Type</i>	Volume Usaha <i>Gross Output</i>	Sisa Hasil Usaha <i>Surplus</i>	Kekayaan Assets
1	2	3	4
01. Pusat			
02. KUD	1,201,576,694	1,625,612	
03. KPRI	61,620,057,999	5,611,446,183	
04. Koperasi Wanita	9,681,243,468	814,510,368	
05. Koperasi Pedagang Pasar	0	0	
06. Veteran	0	0	
07. Angkatan Darat	11,029,899,000	706,645,356	
08. Pensiunan			
09. Perum/Koperasi Karyawan	6,053,276,996	889,351,305	
10. Jasa/KSP			
11. Mahasiswa	0	0	
12. Pondok Pesantren	277,219,045,291	5,221,004,575	
13. Koperasi Lain-lain	0	0	
<b>Jumlah/Total</b>	<b>366,805,099,448</b>	<b>13,244,583,399</b>	<b>0</b>

Sumber : Dinas Koperasi Pengusaha Kecil Menengah Kabupaten Pamekasan

Source : *Cooperative and Small-Medium Scale of Entrepreneur of Pamekasan Regency*



## PENDUDUK DAN KETENAGAKERJAAN

## **PENDUDUK**

Data Penduduk hasil penghitungan Proyeksi Badan Pusat Statistik Kabupaten Pamekasan, menunjukkan bahwa jumlah penduduk sampai dengan akhir tahun 2018 sebanyak

871.497 jiwa. Terdiri dari 423.587 laki-laki dan 447.910 perempuan.

Laju Pertumbuhan penduduk di tahun 2018 sebesar 0,10 persen. Sedangkan Sex Ratio di tahun 2018 sebesar 94,57.

## **KETENAGAKERJAAN**

Jumlah pencari kerja yang terdaftar pada Dinas Tenaga Kerja dan Transmigrasi di tahun 2018 adalah 1.691 orang .Pencari kerja laki-laki sebanyak 746 orang dan 945 pencari kerja perempuan. Dari jumlah tersebut 51,38 % berijazah Diploma4 atau Sarjana Strata 1.

Sementara itu sepanjang tahun 2017-2018 masyarakat yang bertrans migrasi ke Maluku Utara sebanyak 12 jiwa yang terkelompok kedalam 5 keluarga.

Pemerintah telah membuat kebijakan mengenai kartu identitas bagi penduduk Indonesia, yaitu dengan pembuatan Kartu Tanda Penduduk (KTP) elektronik yang dimulai tahun 2011. Dengan adanya KTP elektronik ini diharapkan akan mengurangi kepemilikan KTP ganda, sehingga data kependudukan di Indonesia lebih akurat.

## **POPULATIONS**

*Population data from the calculation of the Central Statistics Agency Projection of Pamekasan Regency, shows that the total population until the end of 2018 is as much*

*871,497 inhabitants. Consisting of 423,587 men and 447,910 women.*

*The population growth rate in 2018 is 0.10 percent. While the Sex Ratio in 2018 is 94.57.*

## **MANPOWER**

*The number of job seekers registered with the Department of Social Welfare, Manpower in 2018 is 1.691 people. Male job seekers as 746 people and 945 female job seekers. Of these 51,38 % Diploma 4 or Bachelor degree in Tier 1.*

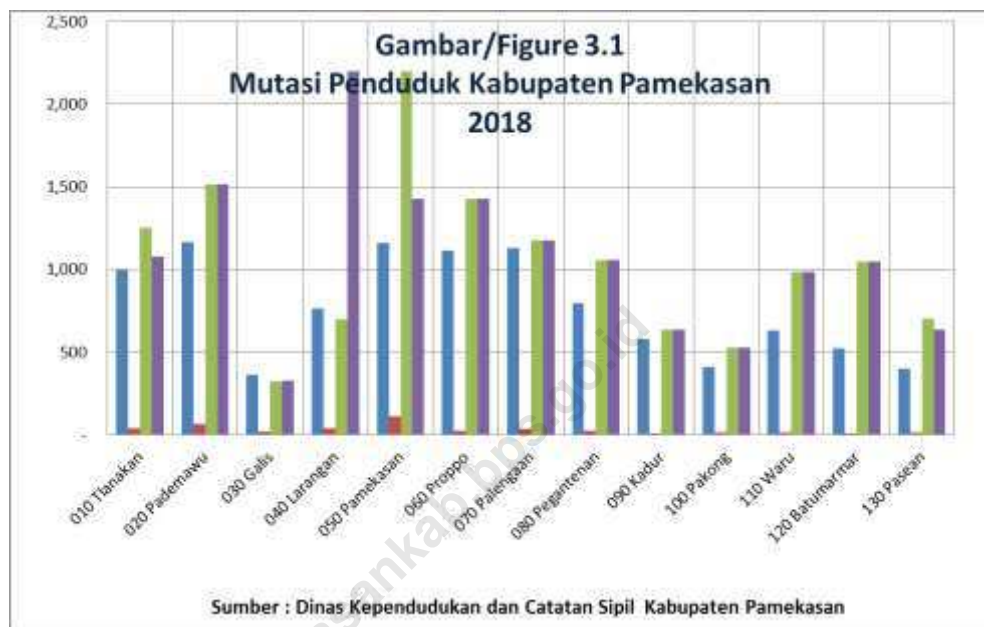
*Meanwhile, throughout the year 2018 people who transmigrate to the North Moluccas were 12 souls clustered into 5 families.*

*The government has made a policy on identity cards for residents of Indonesia, namely the manufacture of identity cards (KTP) electronics that began in 2011. With electronic ID cards are expected to reduce ownership doubles ID card, so that the data population in Indonesia is more accurate.*

Pada tahun 2018, penduduk yang wajib memiliki KTP di Kabupaten Pamekasan mencapai 686.852 jiwa. Namun demikian masih ada sekitar 127.559 jiwa yang belum memiliki KTP atau sekitar 18,57%. Persentase paling banyak penduduk yang telah memiliki KTP adalah Kecamatan Pademawu yaitu 92,80 %.

*In 2018, residents are required to have ID cards in Pamekasan reach 686.852 inhabitants. However, there are approximately 127.559 souls who do not have ID cards, or approximately 18,57%. The percentage of the population that has been most widely having an ID card is the District Galis and Pademawu, namely 92,80 %.*

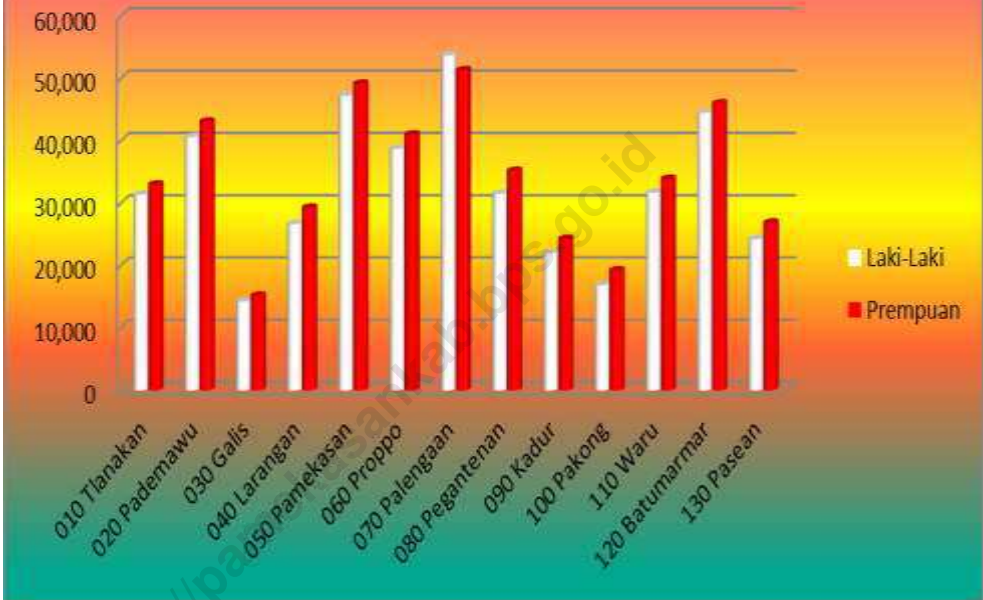
<https://pamekasankab.bps.go.id>





<https://pamekasankab.bps.go.id>

Gambar/Figure 3.2  
Jumlah Penduduk Kabupaten Pamekasan  
2018



Sumber : Dinas Kependudukan dan Catatan Sipil Kabupaten Pamekasan  
Source : Population and Civil Registration Office of Pamekasan

<https://pamekasankab.bps.go.id>

**Tabel 3.1.1** Penduduk, Laju Pertumbuhan Penduduk, Distribusi Persentase Penduduk, Kepadatan Penduduk, Rasio Jenis Kelamin Penduduk Menurut Kecamatan di Kabupaten Pamekasan, 2010,2017 dan 2018

*Population, Population Growth Rate, Percentage Distribution of Population, Population Density, and Population Sex Ratio by District in Pamekasan Regency 2010,2017 and 2018*

Kecamatan <i>District</i>	Jumlah Penduduk (ribu)			Laju Pertumbuhan Penduduk per Tahun (%)	
	2010	2017	2018	2010	2018
1	2	3	4	5	6
010 Tlanakan	59,156	63,660	64,450	1.11	0.12
020 Pademawu	76,713	82,724	83,773	1.14	0.13
030 Galis	28,235	28,852	29,461	0.36	0.21
040 Larangan	53,174	55,529	55,979	0.67	0.08
050 Pamekasan	89,103	95,318	96,419	1.02	0.11
060 Proppo	75,079	79,056	79,791	0.79	0.09
070 Palengaan	85,246	104,325	105,059	2.99	0.07
080 Pegantenan	63,014	66,181	66,773	0.76	0.09
090 Kadur	44,622	45,061	46,300	0.19	0.27
100 Pakong	34,429	35,784	36,155	0.64	0.10
110 Waru	59,346	64,683	65,602	1.29	0.14
120 Batumarmar	77,653	91,852	90,572	2.49	-0.14
130 Pasean	50,148	49,889	51,163	-0.02	0.25
<b>Pamekasan</b>	<b>795,918</b>	<b>862,914</b>	<b>871,497</b>	<b>1.21</b>	<b>0.10</b>

Sumber : Badan Pusat Statistik Kabupaten Pamekasan

Source : *Statistic of Pamekasan Regency*

Lanjutan Tabel/Continued Table 3.1.1

Kecamatan <i>District</i>	Persentase Penduduk <i>Percentage of Total Population</i>		Kepadatan Penduduk per km2 <i>Population Density per sq.km</i>	
	2010	2018	2010	2018
1	7	8	9	10
010 Tlanakan	7.47	7.40	1,230	1,340
020 Pademawu	9.66	9.61	1,067	1,165
030 Galis	3.84	3.38	886	924
040 Larangan	7.01	6.42	1,301	1,370
050 Pamekasan	11.35	11.06	3,366	3,643
060 Proppo	9.78	9.16	1,050	1,116
070 Palengaan	8.95	12.06	963	1,187
080 Pegantenan	8.24	7.66	732	776
090 Kadur	6.16	5.31	851	883
100 Pakong	4.55	4.15	1,121	1,177
110 Waru	7.36	7.53	847	937
120 Batumarmar	8.57	10.39	800	933
130 Pasean	7.08	5.87	652	665
<b>Pamekasan</b>	<b>100</b>	<b>100.00</b>	<b>1,005</b>	<b>1,099.9</b>

Sumber : Badan Pusat Statistik Kabupaten Pamekasan

Source : *Statistic of Pamekasan Regency*

Keterangan : Hasil Sensus Penduduk 2010

Lanjutan Tabel/Continued Table 3.1.1

Kecamatan <i>District</i>	Rasio Jenis Kelamin <i>Population Sex Ratio</i>	
	2010	2018
1	11	12
010 Tlanakan	95.36	95.10
020 Pademawu	94.55	94.29
030 Galis	94.20	93.95
040 Larangan	91.31	91.06
050 Pamekasan	96.28	96.02
060 Proppo	94.56	94.30
070 Palengaan	104.85	104.57
080 Pegantenan	89.74	89.50
090 Kadur	91.03	90.79
100 Pakong	87.80	87.56
110 Waru	93.64	93.39
120 Batumarmar	96.98	96.72
130 Pasean	90.31	90.07
<b>Pamekasan</b>	<b>94.62</b>	<b>94.57</b>

Sumber : Badan Pusat Statistik Kabupaten Pamekasan

Source : *Statistic of Pamekasan Regency*

Tabel 3.1.2 Penduduk Hasil Sensus Penduduk Tahun 2000 dan 2010  
 Menurut Kecamatan di Kabupaten Pamekasan  
*Population of Cencus 2000 and 2010 by District  
 in Pamekasan Regency*

Kecamatan <i>District</i>	Sensus Penduduk <i>Cencus</i>		Laju Pertumbuhan <i>Growth Rate</i> (%)	Kepadatan Penduduk <i>Population Density</i> Per Km <sup>2</sup>	
	2000	2010		2000	2010
1	2	3	4	5	6
010 Tlanakan	51,483	59,156	1.40	1,070.3	1,229.9
020 Pademawu	66,569	76,713	1.43	925.9	1,066.9
030 Galis	26,439	28,235	0.66	829.3	885.7
040 Larangan	48,292	53,174	0.97	1,181.9	1,301.4
050 Pamekasan	78,204	89,103	1.31	2,954.4	3,366.2
060 Proppo	67,388	75,079	1.09	942.6	1,050.2
070 Palengaan	61,701	85,246	3.29	697.3	963.4
080 Pegantenan	56,768	63,014	1.05	659.8	732.4
090 Kadur	42,488	44,622	0.49	810.4	851.1
100 Pakong	31,366	34,429	0.94	1,021.4	1,121.1
110 Waru	50,724	59,346	1.58	724.3	847.4
120 Batumarmar	59,038	77,653	2.78	608.3	800.1
130 Pasean	48,765	50,148	0.28	634.3	652.3
<b>Jumlah/Total</b>	<b>689,225</b>	<b>795,918</b>	<b>1.45</b>	<b>869.9</b>	<b>1,004.5</b>

Sumber : Badan Pusat Statistik Kabupaten Pamekasan  
 Source : *Statistic of Pamekasan Regency*

Tabel 3.1.3 Banyaknya Penduduk dan Rumah Tangga Menurut Kecamatan di Kabupaten Pamekasan  
*Number of Population and Household by District in Pamekasan Regency 2010*

Kecamatan <i>District</i>	Jenis Kelamin <i>Sex</i>		Jumlah <i>Total</i>	Rumah Tangga <i>House- hold</i>
	Laki-laki <i>Male</i>	Perempuan <i>Female</i>		
1	2	3	4	5
010 Tlanakan	28,875	30,281	59,156	16,012
020 Pademawu	37,281	39,432	76,713	20,721
030 Galis	13,696	14,539	28,235	8,119
040 Larangan	25,379	27,795	53,174	15,756
050 Pamekasan	43,707	45,396	89,103	22,408
060 Proppo	36,490	38,589	75,079	17,720
070 Palengaan	43,633	41,613	85,246	18,332
080 Pegantenan	29,803	33,211	63,014	15,221
090 Kadur	21,263	23,359	44,622	12,041
100 Pakong	16,096	18,333	34,429	8,813
110 Waru	28,698	30,648	59,346	15,271
120 Batumarmar	38,232	39,421	77,653	22,531
130 Pasean	23,798	26,350	50,148	13,599
<b>Jumlah/Total</b>	<b>386,951</b>	<b>408,967</b>	<b>795,918</b>	<b>206,544</b>

Sumber : Badan Pusat Statistik Kabupaten Pamekasan

Source : *Statistic of Pamekasan Regency*

Keterangan : Hasil Sensus Penduduk 2010



Tabel 3.1.4 Jumlah Penduduk dan Rasio Jenis Kelamin Menurut Kecamatan  
 di Kabupaten Pamekasan  
*Number of Population and Sex Ratio by District  
 in Pamekasan Regency  
 2018*

Kecamatan <i>District</i>	Jenis Kelamin <i>Sex</i>		Jumlah <i>Total</i>	Rasio Jenis Kelamin <i>Sex Ratio</i>
	Laki-laki <i>Male</i>	Perempuan <i>Female</i>		
1	2	3	4	5
010 Tlanakan	31,416	33,034	64,450	95.10
020 Pademawu	40,656	43,117	83,773	94.29
030 Galis	14,271	15,190	29,461	93.95
040 Larangan	26,680	29,299	55,979	91.06
050 Pamekasan	47,231	49,188	96,419	96.02
060 Proppo	38,726	41,065	79,791	94.30
070 Palengaan	53,704	51,355	105,059	104.57
080 Pegantenan	31,536	35,237	66,773	89.50
090 Kadur	22,032	24,268	46,300	90.79
100 Pakong	16,879	19,276	36,155	87.56
110 Waru	31,679	33,923	65,602	93.39
120 Batumarmar	44,532	46,040	90,572	96.72
130 Pasean	24,245	26,918	51,163	90.07
<b>Jumlah/Total</b>	<b>423,587</b>	<b>447,910</b>	<b>871,497</b>	<b>94.57</b>

Sumber : Badan Pusat Statistik Kabupaten Pamekasan  
 Source : *Statistic of Pamekasan Regency*

Tabel 3.1.5 Kepadatan Penduduk dan Rumah Tangga Menurut Kecamatan  
 di Kabupaten Pamekasan  
*Population and Household Density by District  
 in Pamekasan Regency*  
 2018

Kecamatan <i>District</i>	Luas Wilayah Area (Km <sup>2</sup> )	Jumlah Penduduk Population (Jiwa)	Rumah Tangga Hous- hold	Kepadatan Penduduk <i>Population Density</i>	
				Per Km <sup>2</sup>	Per Ruta
1	2	3	4	5	6
010 Tlanakan	48.10	64,450	17,441	1,339.9	4
020 Pademawu	71.90	83,773	22,783	1,165.1	4
030 Galis	31.88	29,461	9,028	924.1	3
040 Larangan	40.86	55,979	17,221	1,370.0	3
050 Pamekasan	26.47	96,419	24,631	3,642.6	4
060 Proppo	71.49	79,791	19,227	1,116.1	4
070 Palengaan	88.48	105,059	19,883	1,187.4	5
080 Pegantenan	86.04	66,773	16,594	776.1	4
090 Kadur	52.43	46,300	13,244	883.1	3
100 Pakong	30.71	36,155	9,659	1,177.3	4
110 Waru	70.03	65,602	16,602	936.8	4
120 Batumarmar	97.05	90,572	24,426	933.3	4
130 Pasean	76.88	51,163	15,072	665.5	3
<b>Jumlah/Total</b>	<b>792.32</b>	<b>871,497</b>	<b>225,811</b>	<b>1,099.9</b>	<b>4</b>

Sumber : Badan Pusat Statistik Kabupaten Pamekasan

Source : *Statistic of Pamekasan Regency*

Tabel 3.1.6 Distribusi dan Kepadatan Penduduk Menurut Kecamatan di Kabupaten Pamekasan,  
*Table Population Distribution and Density by Subdistrict in Pamekasan Regency 2018*

Kecamatan <i>District</i>	Persentase Penduduk <i>Percentage of Total Population</i>	Kepadatan Penduduk per Km2 <i>Population Density per sq.km</i>
1	2	3
010 Tlanakan	7.40	1339.9
020 Pademawu	9.61	1165.1
030 Galis	3.38	924.1
040 Larangan	6.42	1370.0
050 Pamekasan	11.06	3642.6
060 Proppo	9.16	1116.1
070 Palengaan	12.06	1187.4
080 Pegantenan	7.66	776.1
090 Kadur	5.31	883.1
100 Pakong	4.15	1177.3
110 Waru	7.53	936.8
120 Batumarmar	10.39	933.3
130 Pasean	5.87	665.5
<b>Jumlah/Total</b>	<b>100</b>	<b>16117.2</b>

Sumber : Badan Pusat Statistik Kabupaten Pamekasan  
*Source : Statistic of Pamekasan Regency*

Tabel 3.1.7 Jumlah Penduduk Menurut Kecamatan dan Kewarganegaraan  
 di Kabupaten Pamekasan  
*Number of Population by District and Nationality  
 in Pamekasan Regency  
 2018*

Kecamatan <i>District</i>	WNI		WNA		Jumlah	
	<i>Indonesian Citizen</i>		<i>Foreigner</i>		<i>Total</i>	
	Laki-laki <i>Male</i>	Prmpuan <i>Female</i>	Laki-laki <i>Male</i>	Prmpuan <i>Female</i>	Laki-laki <i>Male</i>	Prmpuan <i>Female</i>
1	2	3	4	5	6	7
010 Tlanakan	31,416	33,034			31,416	33,034
020 Pademawu	40,656	43,117			40,656	43,117
030 Galis	14,271	15,190			14,271	15,190
040 Larangan	26,680	29,299			26,680	29,299
050 Pamekasan	47,231	49,188			47,231	49,188
060 Proppo	38,726	41,065			38,726	41,065
070 Palengaan	53,704	51,355			53,704	51,355
080 Pegantenan	31,536	35,237			31,536	35,237
090 Kadur	22,032	24,268			22,032	24,268
100 Pakong	16,879	19,276			16,879	19,276
110 Waru	31,679	33,923			31,679	33,923
120 Batumarmar	44,532	46,040			44,532	46,040
130 Pasean	24,245	26,918			24,245	26,918
<b>Jumlah/Total</b>	<b>423,587</b>	<b>447,910</b>	-	-	<b>423,587</b>	<b>447,910</b>

Sumber : Badan Pusat Statistik Kabupaten Pamekasan

Source : *Statistic of Pamekasan Regency*

Tabel 3.1.8 Banyaknya Penduduk Menurut Kecamatan dan Kelompok Umur  
 di Kabupaten Pamekasan  
*Number of Population by District and Age Group  
 in Pamekasan Regency  
 2018*

Kecamatan <i>District</i>	Kelompok Umur/ <i>Age Group</i>					
	0 - 4		5 - 9		10 - 14	
	Laki-laki	Prmpuan	Laki-laki	Prmpuan	Laki-laki	Prmpuan
	<i>Male</i>	<i>Female</i>	<i>Male</i>	<i>Female</i>	<i>Male</i>	<i>Female</i>
1	2	3	4	5	6	7
010 Tlanakan	2739	2671	2884	2785	3062	2971
020 Pademawu	3543	3306	3608	3368	3510	3268
030 Galis	1070	1025	1239	1099	1239	1144
040 Larangan	2,113	2,085	2,154	2,145	2,183	2,232
050 Pamekasan	3775	3626	4067	3666	4263	4232
060 Proppo	3,463	3,296	3,785	3,774	4,385	4,297
070 Palengaan	3713	3609	4088	4055	6577	6027
080 Pegantenan	2,888	2,853	2,963	3,047	3,383	3,401
090 Kadur	1815	1646	1707	1704	2009	1983
100 Pakong	1,395	1,344	1,496	1,464	1,572	1,699
110 Waru	2423	2595	3169	3004	3462	3375
120 Batumarmar	3,761	3,559	3,774	3,490	4,337	3,871
130 Pasean	1908	1859	2077	2095	2297	2125
<b>Jumlah/Total</b>	<b>34,606</b>	<b>33,474</b>	<b>37,011</b>	<b>35,696</b>	<b>42,279</b>	<b>40,625</b>

Sumber : Badan Pusat Statistik Kabupaten Pamekasan  
 Source : *Statistic of Pamekasan Regency*

Tabel 3.1.8 Lanjutan  
Table Continued

Kecamatan <i>District</i>	Kelompok Umur/ <i>Age Group</i>					
	15 - 19		20 - 24		25 - 29	
	Laki-laki	Prmpuan	Laki-laki	Prmpuan	Laki-laki	Prmpuan
	<i>Male</i>	<i>Female</i>	<i>Male</i>	<i>Female</i>	<i>Male</i>	<i>Female</i>
1	8	9	10	11	12	13
010 Tlanakan	2997	2881	2990	3055	2670	2875
020 Pademawu	3361	3100	3025	3288	3010	3368
030 Galis	1077	992	923	1068	932	1115
040 Larangan	2,237	2,188	2,061	2,226	2,043	2,250
050 Pamekasan	5124	4729	4309	3958	3727	3750
060 Proppo	4,305	3,900	3,438	3,359	2,772	3,278
070 Palengaan	10051	7598	6513	5353	4088	4194
080 Pegantenan	3,087	3,134	2,468	2,946	2,368	2,996
090 Kadur	2000	2018	1830	2068	1713	1930
100 Pakong	1,604	1,824	1,176	1,303	1,154	1,488
110 Waru	3055	2947	2756	3067	2412	2870
120 Batumarmar	3,806	3,797	3,873	4,682	3,825	4,483
130 Pasean	1859	1838	1762	1972	1604	2040
<b>Jumlah/Total</b>	<b>44,563</b>	<b>40,946</b>	<b>37,124</b>	<b>38,345</b>	<b>32,318</b>	<b>36,637</b>

Sumber : Badan Pusat Statistik Kabupaten Pamekasan

Source : *Statistic of Pamekasan Regency*

Tabel 3.1.8 Lanjutan  
Table 3.1.8 Continued

Kecamatan <i>District</i>	Kelompok Umur/ <i>Age Group</i>					
	30 - 34		35 - 39		40 - 44	
	Laki-laki <i>Male</i>	Prmpuan <i>Female</i>	Laki-laki <i>Male</i>	Prmpuan <i>Female</i>	Laki-laki <i>Male</i>	Prmpuan <i>Female</i>
1	14	15	16	17	18	19
010 Tlanakan	2687	2879	2406	2537	2148	2224
020 Pademawu	3381	3794	3504	3522	3163	3271
030 Galis	1211	1325	1271	1349	1240	1190
040 Larangan	2,252	2,524	2,392	2,344	2,097	2,244
050 Pamekasan	3700	3950	3508	3869	3439	3672
060 Proppo	2,654	2,993	2,729	2,990	2,350	2,740
070 Palengaan	3545	3910	3198	3383	2670	3116
080 Pegantenan	2,357	2,864	2,386	2,601	2,131	2,567
090 Kadur	1783	1944	1646	1758	1549	1818
100 Pakong	1,237	1,525	1,240	1,426	1,269	1,449
110 Waru	2704	3128	2458	2563	2131	2422
120 Batumarmar	4,304	4,576	3,985	3,786	3,134	3,385
130 Pasean	1983	2377	1904	2083	1830	2149
<b>Jumlah/Total</b>	<b>33,798</b>	<b>37,789</b>	<b>32,627</b>	<b>34,211</b>	<b>29,151</b>	<b>32,247</b>

Sumber : Badan Pusat Statistik Kabupaten Pamekasan

Source : *Statistic of Pamekasan Regency*

Tabel 3.1.8 Lanjutan  
Table Continued

Kecamatan <i>District</i>	Kelompok Umur/ <i>Age Group</i>					
	45 - 49		50 - 54		55 - 59	
	Laki-laki	Prmpuan	Laki-laki	Prmpuan	Laki-laki	Prmpuan
	<i>Male</i>	<i>Female</i>	<i>Male</i>	<i>Female</i>	<i>Male</i>	<i>Female</i>
1	20	21	22	23	24	25
010 Tlanakan	1890	2053	1509	1778	1324	1500
020 Pademawu	2815	3295	2584	2792	2016	2138
030 Galis	1048	1115	933	1013	808	812
040 Larangan	1793	2090	1542	1766	1377	1519
050 Pamekasan	3093	3445	2627	2850	2197	2342
060 Proppo	2383	2630	1887	2069	1474	1627
070 Palengaan	2835	2865	2042	2025	1541	1637
080 Pegantenan	2,148	2,345	1,565	1,875	1,409	1,396
090 Kadur	1487	1710	1272	1465	1038	1164
100 Pakong	1,227	1,387	1,099	1,248	892	925
110 Waru	2049	2258	1585	1751	1241	1307
120 Batumarmar	3,122	3,037	2,091	2,229	1,682	1,808
130 Pasean	1777	2175	1526	1690	1379	1456
<b>Jumlah/Total</b>	<b>27,667</b>	<b>30,405</b>	<b>22,262</b>	<b>24,551</b>	<b>18,378</b>	<b>19,631</b>

Sumber : Badan Pusat Statistik Kabupaten Pamekasan

Source : *Statistic of Pamekasan Regency*



Tabel 3.1.8 Lanjutan  
Table 3.1.8 Continued

Kecamatan District	Kelompok Umur/Age Group		Jumlah Total	
	60 +		Laki-laki Male	Prmpuan Female
	Laki-laki Male	Prmpuan Female		
1	26	27	28	29
010 Tlanakan	2110	2825	31416	33034
020 Pademawu	3136	4607	40656	43117
030 Galis	1280	1943	14271	15190
040 Larangan	2436	3686	26680	29299
050 Pamekasan	3402	5099	47231	49188
060 Proppo	3101	4112	38726	41065
070 Palengaan	2843	3583	53704	51355
080 Pegantenan	2383	3212	31536	35237
090 Kadur	2183	3060	22032	24268
100 Pakong	1518	2194	16879	19276
110 Waru	2234	2636	31679	33923
120 Batumarmar	2838	3337	44532	46040
130 Pasean	2339	3059	24245	26918
<b>Jumlah/Total</b>	<b>31,803</b>	<b>43,353</b>	<b>423,587</b>	<b>447,910</b>

Sumber : Badan Pusat Statistik Kabupaten Pamekasan  
Source : Statistic of Pamekasan Regency

Tabel 3.1.9 Banyaknya Penduduk Hasil Registrasi Menurut Kecamatan  
 di Kabupaten Pamekasan  
*Number of Populations of Registration Result by District  
 in Pamekasan Regency  
 2018*

Kecamatan <i>District</i>	Awal Tahun <i>Beginning</i>	Lahir <i>Born</i>	Mati <i>Dead</i>	Pindah <i>Move</i>	Datang <i>Come in</i>	Akhir Tahun <i>End</i>
1	2	3	4	5	6	7
010 Tlanakan	66,696	998	36	1,252	1,076	67,482
020 Pademawu	86,380	1,168	62	1,518	1,518	87,486
030 Galis	30,668	364	17	320	329	31,024
040 Larangan	58,723	766	37	698	2,199	60,953
050 Pamekasan	93,619	1,159	110	2,199	1,427	93,896
060 Proppo	89,008	1,115	22	1,427	1,427	90,101
070 Palengaan	87,146	1,127	34	1,174	1,174	88,239
080 Pegantenan	79,322	796	24	1,057	1,057	80,094
090 Kadur	5,954	577	8	634	634	6,523
100 Pakong	38,951	407	11	526	526	39,347
110 Waru	69,434	630	14	985	985	70,050
120 Batumarmar	84,839	523	10	1,047	1,047	85,352
130 Pasean	59,994	398	14	702	634	60,310
<b>Jumlah/Total</b>	<b>850,734</b>	<b>10,028</b>	<b>399</b>	<b>13,539</b>	<b>14,033</b>	<b>860,857</b>

Sumber : Dinas Kependudukan dan Catatan Sipil Kabupaten Pamekasan

Source : *Population and Civil Registration Office of Pamekasan Regency*

Tabel 3.1.10 Banyaknya Penduduk Menurut Kecamatan dan Kepemilikan KTP  
 di Kabupaten Pamekasan  
*Number of Populations by District and Identity Card  
 in Pamekasan Regency  
 2018*

Kecamatan <i>District</i>	Jumlah Penduduk <i>Populations</i>	Penduduk Wajib KTP <i>Identity Card</i>	Kepemilikan KTP <i>Identity Card</i>		Persentase Penduduk Ber KTP (%)
			Memiliki	Belum Memiliki	
1	2	3	4	5	6
010 Tlanakan	67,482	49,328	42,865	6,463	86.90
020 Pademawu	87,486	65,741	61,005	4,736	92.80
030 Galis	31,024	23,985	22,106	1,879	92.17
040 Larangan	60,953	45,465	41,738	3,727	91.80
050 Pamekasan	93,896	70,354	64,464	5,890	91.63
060 Proppo	90,101	66,916	54,427	12,489	81.34
070 Palengaan	88,239	66,372	49,614	16,758	74.75
080 Pegantenan	80,094	61,463	44,501	16,962	72.40
090 Kadur	6,523	39,290	33,611	5,679	85.55
100 Pakong	39,347	30,311	25,268	5,043	83.36
110 Waru	70,050	53,120	40,055	13,065	75.40
120 Batumarmar	85,352	66,799	41,154	25,645	61.61
130 Pasean	60,310	47,708	38,485	9,223	80.67
<b>Jumlah/Total</b>	<b>860,857</b>	<b>686,852</b>	<b>559,293</b>	<b>127,559</b>	<b>81.43</b>

Sumber : Dinas Kependudukan dan Catatan Sipil Kabupaten Pamekasan

Source : *Population and Civil Registration Office of Pamekasan Regency*

Tabel 3.2.1 Profil Ketenagakerjaan Kabupaten Pamekasan  
 Table Labour Force Profile of Pamekasan Regency  
 2015-2018

Uraian Description	Tahun Year			
	2015	2016	2017	2018
1	2	3	4	5
Penduduk Population	836,224	854,194	863,004	
Penduduk Usia 15 Thn Keatas Population 15 Years and Over	624,787	0	651,952	660,551
Bukan Angkatan Kerja Non Labour Force	155,706	0	188,551	202,465
Angkatan Kerja Labour Force	469,081	0	463,401	458,086
Bekerja Seminggu Yang Lalu Worked During The Last Previous Week (Employee)	459,046	0	445,268	444,701
Pengangguran Unemployed	10,035	0	18,133	13,385
Tingkat Partisipasi Angkatan Kerja (%) Labour Force Participation Level (%)	75.08	0.00	0.00	69.35
Tingkat Kesempatan Kerja (%) Work Opportunity level (%)	97.86	0.00	0.00	97.08
Tingkat Pengangguran Terbuka (%) Opened Unemployed Level (%)	2.14	0.00	0.00	2.92

Sumber : Badan Pusat Statistik Kabupaten Pamekasan

Source : Statistic of Pamekasan Regency

Keterangan : Hasil Survei Angkatan Kerja Nasional,

Tabel 3.2.2 Jumlah Penduduk Berumur 15 Tahun Ke Atas yang Bekerja Selama Seminggu yang Lalu Menurut Status Pekerjaan Utama dan jenis Kelamin di Kabupaten Pamekasan  
*Population Aged 15 Years and Over Who Worked During the Previous Week by main Employment Staus and Sex in Pamekasan Regency, 2018*

Uraian Description	Jenis Kelamin/Sex		Jumlah
	Laki-laki	Perempuan	
1	2	3	4
Berusaha sendiri Own account worker	46,757	35,174	81,931
Berusaha dibantu buruh tidak tetap/buruh tak dibayar <i>Employer assisted by temporary worker/paid worker</i>	82,697	31,598	114,295
Berusaha dibantu buruh tetap/buruh dibayar <i>Employer assisted by permanent worker/paid worker</i>	5,101	2,223	7,324
Buruh/Karyawan/Pegawai <i>Regular employee</i>	48,724	30,897	79,621
Pekerja Bebas Casual employee	21,546	4,844	26,390
Pekerja keluarga/tak dibayar Family worker/unpaid worker	36,523	98,617	135,140
<i>Jumlah/Total</i>	241,348	203,353	444,701

Sumber : Badan Pusat Statistik Kabupaten Pamekasan

Source : *Statistic of Pamekasan Regency*

Keterangan : Hasil Survei Angkatan Kerja Nasional, Agustus

Tabel 3.2.3 Jumlah Penduduk Berumur 15 tahun ke Atas yang Termasuk Pengangguran Terbuka Menurut Pendidikan Tertinggi yang Ditamatkan  
*Amount of Population Aged 15 Years and Over that Includes Open Unemployment According to the Highest Education that is Completed, 2018*

Tingkat Pendidikan Level of Education	Jumlah Pengangguran		
	Laki-laki	Perempuan	Jumlah
1	2	3	4
SD Ke bawah <i>Elementary down</i>	346	696	1,042
SLTP/Sederajat <i>Junior High School / equivalent</i>	893	876	1,769
SMU/Sederajat <i>High School / equivalent</i>	1,737	1,068	2,805
SMK/Sederajat <i>SMK / equivalent</i>	1,840	404	2,244
Diploma I/II/III/Akademi <i>Diploma I / II / III / Academy</i>	692	719	1,411
Universitas <i>University</i>	1,429	2,685	4,114
<i>Jumlah/Total</i>	6,937	6,448	13,385

Sumber : Badan Pusat Statistik Kabupaten Pamekasan

Source : *Statistic of Pamekasan Regency*

Keterangan : Hasil Survei Angkatan Kerja Nasional, Agustus

Tabel 3.2.4 Jumlah Pencari Kerja Terdaftar Menurut Tingkat Pendidikan Tertinggi yang Ditamatkan dan Jenis Kelamin di Kabupaten Pamekasan  
*Number of Registered Job Applicants by Educational Attainment and Sex in Pamekasan Regency 2018*

Pendidikan <i>Education</i>	Jenis Kelamin/Sex		
	Laki-Laki <i>Male</i>	Perempuan <i>Female</i>	Jumlah <i>Total</i>
1	2	3	4
Tidak/Belum Pernah Sekolah <i>No Schooling</i>			0
Tidak/Belum Tamat SD <i>Not Yet Completed Primary School</i>			0
Sekolah Dasar/Primary School	1		1
Sekolah Menengah Pertama <i>Junior High School</i>	1		1
Sekolah Menengah Atas <i>Senior High School</i>	236	244	480
Diploma I/II/III/Akademi <i>Diploma I/II/III/Academy</i>	117	223	340
Universitas/University	391	478	869
<b>Jumlah/Total</b>	<b>746</b>	<b>945</b>	<b>1,691</b>

Sumber : Dinas Tenaga Kerja dan Transmigrasi Kab. Pamekasan  
 Source : *Manpower and Population Mobility Office of Pamekasan Regency*

Tabel 3.2.5 Banyaknya Pencari Kerja yang Terdaftar Menurut Pendidikan dan Jenis Kelamin di Kabupaten Pamekasan  
*Number of Job Seekers Were Registered by Sex and Education Level in Pamekasan Regency 2017-2018*

Pendidikan <i>Education</i>	Tahun / Year					
	2017			2018		
	Laki-Laki <i>Male</i>	Prmpn <i>Female</i>	Jumlah <i>Total</i>	Laki-Laki <i>Male</i>	Prmpn <i>Female</i>	Jumlah <i>Total</i>
1	2	3	4	5	6	7
Sekolah Dasar <i>Primary School</i>			0	1		1
S M P <i>Junior High School</i>	2		2	1		1
S M A <i>Senior High School</i>	175	68	243	236	244	480
Sarjana Muda <i>Academy</i>	10	18	28	117	223	340
Sarjana <i>University</i>	95	65	160	391	478	869
<b>Jumlah/Total</b>	<b>282</b>	<b>151</b>	<b>433</b>	<b>746</b>	<b>945</b>	<b>1,691</b>

Sumber : Dinas Tenaga Kerja dan Transmigrasi Kab. Pamekasan

Source : *Manpower and Population Mobility Office of Pamekasan Regency*



Tabel 3.2.6 Banyaknya Pencari Kerja yang Terdaftar Menurut Jenis Kelamin di Kabupaten Pamekasan  
 Table Number of Job Seeker Were Registered by Sex in The Pamekasan Regency 2018

Bulan Month	Jenis Kelamin Sex		Jumlah Total
	Laki-Laki Male	Perempuan Female	
	1	2	
01. Jan/January	20	29	49
02. Feb/Februari	9	17	26
03. Maret/March	19	16	35
04. April/April	16	12	28
05. Mei/May	14	19	33
06. Juni/June	11	12	23
07. Juli/July	61	122	183
08. Agust/August	34	51	85
09. Sep/September	90	101	191
10. Okt/October	61	38	99
11. Nop/November	226	187	413
12. Des/December	185	341	526
<b>Jumlah/Total</b>	<b>746</b>	<b>945</b>	<b>1,691</b>

Sumber : Dinas Tenaga Kerja dan Transmigrasi Kab. Pamekasan  
 Source : Manpower and Population Mobility Office of Pamekasan Regency

Tabel 3.2.7 Banyaknya Pencari Kerja yang Terdaftar Menurut Pendidikan di Kabupaten Pamekasan  
*Number of Job Seeker Were Registered by Educational Level in Pamekasan Regency 2018*

Bulan Month	Tingkat Pendidikan Educational Level					Jumlah Total
	< SLTP	SLTA	D1-D3	D4/S1	S2-S3	
1	2	3	4	5	6	7
01. Jan/January		23	3	23		49
02. Feb/Februari		15	1	10		26
03. Maret/March		10	10	15		35
04. April/April		10	16	2		28
05. Mei/May		11	2	20		33
06. Juni/June		11	1	11		23
07. Juli/July		35	30	118		183
08. Agust/August		19	9	57		85
09. Sep/September	1	33	47	110		191
10. Okt/October		35	9	55		99
11. Nop/November	1	134	29	249		413
12. Des/December		144	183	199		526
<b>Jumlah/Total</b>	<b>2</b>	<b>480</b>	<b>340</b>	<b>869</b>	<b>-</b>	<b>1,691</b>

Sumber : Dinas Tenaga Kerja dan Transmigrasi Kab. Pamekasan

Source : Manpower and Population Mobility Office of Pamekasan Regency

Tabel 3.2.8 Penempatan Tenaga Kerja yang Terdaftar Menurut Program Kerja  
Table di Kabupaten Pamekasan  
*Number of Job Seekers Employed Were Registered by Work Programme  
in Pamekasan Regency  
2014-2018*

Tahun Year	Program Kerja Work Programme			Jumlah Total
	Antar Kerja Lokal (AKL)	Antar Kerja Antar Daerah	Antar Kerja Antar Negara	
1	2	3	4	5
2014	89	0	64	153
2015	51	0	7	58
2016	6	0	17	23
2017	84	0	0	84
2018	65	0	163	228

Sumber : Dinas Tenaga Kerja dan Transmigrasi Kab. Pamekasan  
Source : Manpower and Population Mobility Office of Pamekasan Regency

Tabel 3.2.9 Upah Minimum Kabupaten, Jumlah Perusahaan yang Menangguhkan UMK dan Jumlah Perusahaan yang Tercatat di Kab. Pamekasan  
*Table* *Minimum Wages Regency, Number of Bussines Postponed UMK and Number of Bussines Registered in Pamekasan Regency 2014-2018*

Tahun Year	Upah Minimum Kabupaten (UMK) <i>Minimum Regional Range</i> (Rp.)	Perusahaan yang Menangguhkan UMK <i>Postponement UMK Companies</i> (Unit)	Jumlah Perusahaan Tercatat <i>Number of Componies Registered</i> (Unit)
1	2	3	4
2014	1,090,000		406
2015	1,209,900		410
2016	1,350,000		434
2017	1,461,375		438
2018	1,588,660		438

Sumber : Dinas Tenaga Kerja dan Transmigrasi Kab. Pamekasan

Source : *Manpower and Population Mobility Office of Pamekasan Regency*

Tabel 3.2.10 Upah Minimum Kabupaten dan Kebutuhan Hidup Minimum  
Table Kabupaten Pamekasan  
*Minimum Life Cost and Minimum Living Needs of Pamekasan  
Regency  
2014-2018*

Tahun Year	Upah Minimum Kabupaten (UMK) <i>Minimum Regional Range</i> (Rp.)	Kebutuhan Hidup Minimum (KHM) <i>Minimum Living Needs</i> (Rp.)
1	2	3
2014	1,090,000	1,086,494
2015	1,209,900	1,139,092
2016	1,350,000	1,349,884
2017	1,461,375	-
2018	1,588,660	-

Sumber Dinas Tenaga Kerja dan Transmigrasi Kab. Pamekasan  
Source *Manpower and Population Mobility Office of Pamekasan Regency*

Tabel 3.3.1 Banyaknya Transmigran Asal Kabupaten Pamekasan Menurut  
 Daerah Tujuan  
*Number of Tranmigrants form Pamekasan Regency by Region  
 Destination*  
 2017-2018

Daerah Tujuan (Provinsi) <i>Region of Destination</i>	Tahun / Year			
	2017		2018	
	KK <i>Families</i>	Jiwa <i>Persons</i>	KK <i>Families</i>	Jiwa <i>Persons</i>
1	2	3	4	5
001. Aceh	-	-	-	-
002. Sumatera Selatan	-	-	-	-
003. Sumatera Barat	-	-	-	-
004. Riau	-	-	-	-
005. Kalimantan Barat	-	-	-	-
006. Kalimantan Tengah	-	-	-	-
007. Kalimantan Selatan	-	-	-	-
008. Kalimantan Timur	-	-	-	-
009. Sulawesi Selatan	-	-	-	-
010. Sulawesi Tenggara	-	-	2	7
011. Jambi	-	-	-	-
012. Bengkulu	-	-	-	-
013. Maluku Utara	5	12	-	-
<b>Jumlah/Total</b>	<b>5</b>	<b>12</b>	<b>2</b>	<b>7</b>

Sumber : Dinas Tenaga Kerja dan Transmigrasi Kab. Pamekasan

Source : *Manpower and Population Mobility Office of Pamekasan Regency*



**4**

**SOSIAL DAN  
KESEJAHTERAAN  
RAKYAT**

## SOSIAL

Pendidikan adalah pembelajaran pengetahuan, keterampilan, dan kebiasaan sekelompok orang yang ditransfer dari satu generasi ke generasi berikutnya melalui pengajaran, pelatihan, atau penelitian. Pendidikan sering terjadi di bawah bimbingan orang lain, tetapi juga memungkinkan secara otodidak. Sistem pendidikan nasional dibagi menjadi beberapa tahapan mulai dari prasekolah, sekolah dasar, sekolah menengah dan kemudian perguruan tinggi, universitas atau magang.

Untuk menunjang system pendidikan nasional tersebut dibutuhkan sarana dan prasarana pendidikan yang tercukupi, baik kualitas maupun kuantitas. Sistem pendidikan yang baik merupakan salah satu syarat cukup dalam upaya peningkatan kualitas pengetahuan penduduk. Tingkat pengetahuan penduduk yang semakin tinggi akan meningkatkan daya saing dan kecerdasan dalam menentukan pilihan hidup, khususnya dalam pemenuhan kebutuhan ekonomi.

Salah satu indicator kemajuan pendidikan di suatu wilayah adalah Angka Partisipasi Murni (APM). APM Sekolah Dasar sampai dengan Upaya kesehatan adalah setiap kegiatan untuk memelihara dan meningkatkan kesehatan yang dilakukan oleh pemerintah dan atau masyarakat. Tenaga kesehatan adalah

## SOCIAL

*Education is learning the knowledge, skills, and habits of a group of people who are transferred from one generation to the next generation through teaching, training, or research. Education is often the case under the guidance of others, but also enables a self-taught. National education system is divided into several stages ranging from pre-school, elementary school, middle school and then college, university or apprenticeship.*

*To support the national education system needed educational facilities are adequate, both in quality and quantity. Good education system is one of the sufficient conditions in order to improve the quality of people's knowledge. The level of knowledge of the higher population will increase competitiveness and intelligence in determining the choice of life, especially in fulfilling the needs of the economy.*

*One indicator of the progress of education in the region is a netenrollment (NER). APM elementary school toupper secondary education Health efforts are all activities to maintain and improve health by governments and or community. Health workers are all people who are devoted in the health field as well as*



setiap orang yang mengabdikan diri dalam bidang kesehatan serta memiliki pengetahuan dan atau keterampilan melalui pendidikan di bidang kesehatan yang untuk jenis tertentu memerlukan kewenangan untuk melakukan upaya kesehatan. Sarana kesehatan adalah tempat yang digunakan untuk menyelenggarakan upaya kesehatan.

Ketersediaan sarana dan prasarana kesehatan yang memadai akan meningkatkan kondisi kesejahteraan dari badan, jiwa dan sosial yang memungkinkan setiap orang untuk bisa hidup produktif secara ekonomis dan sosial. Sarana kesehatan di Kabupaten Pamekasan cukup

Memadai dengan adanya tiga rumah sakit pemerintah dan dua rumah sakit swasta. Disamping itu juga terdapat 97 puskesmas baik puskesmas pusat, pembantu maupun keliling. Sementara jumlah tenaga medis sebanyak 1.162 orang terdiri dokter, tenaga para medis dan bidan.

Pada tahun 2018, pelayanan rawat inap di Puskesmas cukup banyak mencapai angka 627.306 pasien di seluruh Puskesmas yang ada di Kabupaten Pamekasan. Puskesmas yang mempunyai pasien terbanyak terdapat pada Kecamatan Batumarmar yaitu sebanyak 128.978 pasien. Sedangkan Puskesmas dengan pasien rawat inap paling sedikit ada di Kecamatan Pasean dengan jumlah pasien 9.426.

*having knowledge or skill through education and health requires that for certain types of authority to carry out health. Health facilities are those used to conduct health efforts.*

*The availability of adequate health facilities and infrastructure will improve the welfare conditions of the body, soul and social conditions that enable everyone to live productively economically and socially. Health facilities in Pamekasan Regency are sufficient*

*Health facilities in sufficient Pamekasan with three government hospital and four private hospitals. Besides, there are also 97 health centers health centers both centers, as well as roving helpers. While the number of medical personnel as many as 1.162 people comprising doctors, paramedics and midwives.*

*In 2018, inpatient services in Puskesmas reached 627,306 patients in all Puskesmas in Pamekasan Regency. Health centers that have the most patients are in Batumarmar District with 128,978 patients. Whereas the least number of puskesmas inpatients were in the Pasean district with 9,426 patients.*

Akseptor KB aktif mencapai 141.693 orang. Penggunaan kontrasepsi terbanyak adalah suntik dengan jumlah 76.140 pengguna. Dari total akseptor KB aktif tersebut terbanyak berasal dari Kecamatan Proppo. Yaitu sebesar 17.287 akseptor, sedang partisipasi KB terendah berasal dari Kecamatan Galis yaitu 4.633 akseptor.

*the acceptors actively reach 141.693 people. Most injectable contraceptive use is the number of 76.140 users. Of the total active acceptors derived from the District Proppo, most at 17.287 acceptors, being the lowest participation KB derived from the District Galis is 4.633 acceptors.*

Kasus kesehatan terbanyak sepanjang tahun 2018 yang ditangani RSUD Kabupaten Pamekasan adalah kasus Hipertensi sebanyak 1.406 kasus.

*The most health cases in 2018 handled by Pamekasan District Hospital were Hypertension as many as 1,406 cases.*

Kegiatan pelayanan pasien selama 2018 meliputi rawat jalan 109.754 pasien, rawat inap 17.471 pasien, operasi 4.390 orang, UGD 15.251 orang dan radiologi 21.296 pasien.

*Patient care activities for 2018 includes 109,754 ambulatory patients, 17,471 hospitalized patients, 4,390 person operation, 15,251 in the emergency room and radiology as much as 21,296 patients.*

<https://pamekasankab.bps.go.id>

Gambar/Figure 4.1  
 Jumlah Kelulusan Siswa SD,SLTP Negeri Di Kabupaten  
 Pamekasan  
 2018



Sumber : Dinas Pendidikan Nasional Kabupaten Pamekasan  
 Source : Education Service Office of Pamekasan Regency

<https://pamekasankab.bps.go.id>

**Gambar/Figure 4.2**  
**Jumlah Tenaga Medis Puskesmas Menurut Kecamatan di**  
**Kabupaten Pamekasan**  
**2018**



Sumber : Dinas Kesehatan Kabupaten Pamekasan  
 Source : Health Service of Pamekasan Regency

<https://pamekasankab.bps.go.id>

**Tabel** 4.1.1 Jumlah Sekolah, Guru, dan Murid Taman Kanak-Kanak (TK) di Bawah  
**Table** 4.1.1 Jumlah Sekolah, Guru, dan Murid Taman Kanak-Kanak (TK) di Bawah  
 Kementerian Pendidikan dan Kebudayaan Menurut Kecamatan  
*Number of Schools, Teachers, and Pupils in Kindergarten Under The Ministry  
 of Education and Culture by Sub District  
 2017-2018*

Kecamatan <i>District</i>	Sekolah Schools		Jumlah <i>Total</i>
	Negeri <i>Public</i>	Swasta <i>Private</i>	
1	2	3	4
010 Tlanakan		28	28
020 Pademawu	1	25	26
030 Galis		17	17
040 Larangan		32	32
050 Pamekasan		47	47
060 Proppo		17	17
070 Palengaan		18	18
080 Pegantenan		12	12
090 Kadur		30	30
100 Pakong		19	19
110 Waru		5	5
120 Batumarmar		11	11
130 Pasean		16	16
<b>Pamekasan</b>	<b>1</b>	<b>277</b>	<b>278</b>

Sumber : Dinas Pendidikan Nasional Kabupaten Pamekasan  
 Source : Education Service Office of Pamekasan Regency



Lanjutan Table/Continued Table 4.1.1

Kecamatan <i>District</i>	Guru Teachers		Jumlah <i>Total</i>
	Negeri <i>Public</i>	Swasta <i>Private</i>	
1	5	6	7
010 Tlanakan	0	95	95
020 Pademawu	10	114	124
030 Galis	0	71	71
040 Larangan	0	107	107
050 Pamekasan	0	226	226
060 Proppo	0	37	37
070 Palengaan	0	104	104
080 Pegantenan	0	39	39
090 Kadur	0	143	143
100 Pakong	0	78	78
110 Waru	0	0	0
120 Batumarmar	0	40	40
130 Pasean	0	72	72
<b>Pamekasan</b>	<b>10</b>	<b>1126</b>	<b>1136</b>

Sumber : Dinas Pendidikan Nasional Kabupaten Pamekasan  
 Source : Education Service Office of Pamekasan Regency

Lanjutan Table/Continued Table 4.1.1

Kecamatan <i>District</i>	Murid Students		Jumlah <i>Total</i>
	Negeri <i>Public</i>	Swasta <i>Private</i>	
1	8	9	10
010 Tlanakan	0	1357	1357
020 Pademawu	66	961	1027
030 Galis	0	609	609
040 Larangan	0	705	705
050 Pamekasan	0	2226	2226
060 Proppo	0	519	519
070 Palengaan	0	705	705
080 Pegantenan	0	423	423
090 Kadur	0	850	850
100 Pakong	0	660	660
110 Waru	0	0	0
120 Batumarmar	0	387	387
130 Pasean	0	555	555
<b>Pamekasan</b>	<b>66</b>	<b>9957</b>	<b>10023</b>

Sumber : Dinas Pendidikan Nasional Kabupaten Pamekasan

Source : Education Service Office of Pamekasan Regency

**Tabel** 4.1.2 Jumlah Sekolah, Guru, dan Murid Raudatul Athfal (RA) Dibawah  
**Table** Kementerian Agama Menurut Kecamatan

*Table Number of Schools, Teachers, and Pupils, in Primary Schools Under  
The Ministry of Religious Affairs by Sub District,  
2017-2018*

Kecamatan <i>District</i>	Sekolah Schools	Guru Teachers	Siswa Pupils
1	2	3	4
010 Tlanakan	31	156	1018
020 Pademawu	33	233	1388
030 Galis	11	83	404
040 Larangan	27	144	950
050 Pamekasan	21	200	1584
060 Proppo	54	161	1099
070 Palengaan	40	259	1922
080 Pegantenan	21	109	599
090 Kadur	26	144	645
100 Pakong	22	132	708
110 Waru	53	286	1902
120 Batumarmar	35	157	938
130 Pasean	103	526	2805
<b>Pamekasan</b>	<b>477</b>	<b>2590</b>	<b>15962</b>

Sumber : Kementerian Agama Kabupaten Pamekasan

Source : *Departement of Religious Affairs of Pamekasan Regency*

**Tabel** 4.1.3 Jumlah Sekolah, Guru, dan Murid Sekolah Dasar (SD) di Bawah Kementerian Pendidikan dan Kebudayaan Menurut Kecamatan

*Number of Schools, Teachers, and Pupils in Primary School Under The Ministry of Education and Culture by Sub District*

2017-2018

Kecamatan <i>District</i>	Sekolah Schools		Jumlah <i>Total</i>
	Negeri <i>Public</i>	Swasta <i>Private</i>	
1	2	3	4
010 Tlanakan	31	2	33
020 Pademawu	46	6	52
030 Galis	18	3	21
040 Larangan	25	3	28
050 Pamekasan	36	9	45
060 Proppo	46	3	49
070 Palengaan	35	4	39
080 Pegantenan	39	8	47
090 Kadur	24	4	28
100 Pakong	24	1	25
110 Waru	25	1	26
120 Batumarmar	33	4	37
130 Pasean	29	5	34
<b>Pamekasan</b>	<b>411</b>	<b>53</b>	<b>464</b>

Sumber : Dinas Pendidikan Nasional Kabupaten Pamekasan

Source : Education Service Office of Pamekasan Regency

Lanjutan Table/Continued Table 4.1.3

Kecamatan <i>District</i>	Guru Teachers		Jumlah <i>Total</i>
	Negeri <i>Public</i>	Swasta <i>Private</i>	
1	5	6	7
010 Tlanakan	418	27	445
020 Pademawu	634	5	639
030 Galis	246	38	284
040 Larangan	363	38	401
050 Pamekasan	596	164	760
060 Proppo	513	27	540
070 Palengaan	366	38	404
080 Pegantenan	365	100	465
090 Kadur	311	47	358
100 Pakong	274	8	282
110 Waru	265	11	276
120 Batumarmar	308	30	338
130 Pasean	304	53	357
<b>Pamekasan</b>	<b>4963</b>	<b>586</b>	<b>5549</b>

Sumber : Dinas Pendidikan Nasional Kabupaten Pamekasan  
 Source : Education Service Office of Pamekasan Regency

Lanjutan Table/Continued Table 4.1.3

Kecamatan <i>District</i>	Murid Students		Jumlah <i>Total</i>
	Negeri <i>Public</i>	Swasta <i>Private</i>	
1	8	9	10
010 Tlanakan	4723	209	4932
020 Pademawu	6300	576	6876
030 Galis	2035	245	2280
040 Larangan	3126	211	3337
050 Pamekasan	7407	2445	9852
060 Proppo	5866	272	6138
070 Palengaan	4090	300	4390
080 Pegantenan	3272	1094	4366
090 Kadur	2618	260	2878
100 Pakong	2659	70	2729
110 Waru	3323	170	3493
120 Batumarmar	4210	210	4420
130 Pasean	3039	446	3485
<b>Pamekasan</b>	<b>52668</b>	<b>6508</b>	<b>59176</b>

Sumber : Dinas Pendidikan Nasional Kabupaten Pamekasan

Source : Education Service Office of Pamekasan Regency

**Tabel** 4.1.4 Jumlah Sekolah, Guru, dan Murid Madrasah Ibtidaiyah (MI) Dibawah  
**Table** 4.1.4 Jumlah Sekolah, Guru, dan Murid Madrasah Ibtidaiyah (MI) Dibawah  
 Kementerian Agama Menurut Kecamatan  
*Number of Schools, Teachers, and Pupils, in Madrasah Ibtidaiyah (MI) Under  
 The Ministry of Religious Affairs by Sub District,  
 2017-2018*

Kecamatan <i>District</i>	Sekolah <i>Schools</i>	Guru <i>Teachers</i>	Murid <i>Students</i>
1	2	3	4
010 Tlanakan	14	173	185
020 Pademawu	5	68	340
030 Galis	2	30	264
040 Larangan	16	176	1295
050 Pamekasan	2	32	328
060 Proppo	31	347	3050
070 Palengaan	55	426	6521
080 Pegantenan	44	406	2351
090 Kadur	18	223	1638
100 Pakong	11	122	142
110 Waru	42	475	4150
120 Batumarmar	49	464	1637
130 Pasean	29	300	5054
<b>Pamekasan</b>	<b>318</b>	<b>3242</b>	<b>26955</b>

Sumber : Kementerian Agama Kabupaten Pamekasan  
 Source : Departement of Religious Affairs of Pamekasan Regency

**Tabel** 4.1.5 Jumlah Sekolah, Guru, dan Murid Sekolah Menengah Pertama (SMP) di Bawah  
**Table** 4.1.5 Jumlah Sekolah, Guru, dan Murid Sekolah Menengah Pertama (SMP) di Bawah  
 Kementerian Pendidikan dan Kebudayaan Menurut Kecamatan  
*Number of Schools, Teachers, and Pupils in Junior High School Under The  
 Ministry of Education and Culture by Sub District  
 2017-2018*

Kecamatan <i>District</i>	Sekolah Schools		Jumlah <i>Total</i>
	Negeri <i>Public</i>	Swasta <i>Private</i>	
1	2	3	4
010 Tlanakan	1	13	14
020 Pademawu	3	7	10
030 Galis	1	0	1
040 Larangan	3	7	10
050 Pamekasan	8	9	17
060 Proppo	5	11	16
070 Palengaan	3	26	29
080 Pegantenan	3	29	32
090 Kadur	2	10	12
100 Pakong	1	4	5
110 Waru	1	9	10
120 Batumarmar	2	6	8
130 Pasean	2	10	12
<b>Pamekasan</b>	<b>35</b>	<b>141</b>	<b>176</b>

Sumber : Dinas Pendidikan Nasional Kabupaten Pamekasan  
 Source : Education Service Office of Pamekasan Regency



Lanjutan Table/Continued Table 4.1.5

Kecamatan <i>District</i>	Guru Teachers		Jumlah <i>Total</i>
	Negeri <i>Public</i>	Swasta <i>Private</i>	
1	5	6	7
010 Tlanakan	38	193	231
020 Pademawu	98	98	196
030 Galis	50	0	50
040 Larangan	103	86	189
050 Pamekasan	365	121	486
060 Proppo	85	149	234
070 Palengaan	63	359	422
080 Pegantenan	43	407	450
090 Kadur	35	136	171
100 Pakong	28	47	75
110 Waru	30	138	168
120 Batumarmar	30	76	106
130 Pasean	46	128	174
<b>Pamekasan</b>	<b>1014</b>	<b>1938</b>	<b>2952</b>

Sumber : Dinas Pendidikan Nasional Kabupaten Pamekasan  
 Source : Education Service Office of Pamekasan Regency

Lanjutan Table/Continued Table 4.1.5

Kecamatan <i>District</i>	Murid Students		Jumlah <i>Total</i>
	Negeri <i>Public</i>	Swasta <i>Private</i>	
1	8	9	10
010 Tlanakan	792	1065	1857
020 Pademawu	971	294	1265
030 Galis	709	0	709
040 Larangan	2739	401	3140
050 Pamekasan	2861	579	3440
060 Proppo	562	1058	1620
070 Palengaan	305	2475	2780
080 Pegantenan	191	2663	2854
090 Kadur	142	613	755
100 Pakong	266	235	501
110 Waru	268	549	817
120 Batumarmar	183	552	735
130 Pasean	334	603	937
<b>Pamekasan</b>	<b>10323</b>	<b>11087</b>	<b>21410</b>

Sumber : Dinas Pendidikan Nasional Kabupaten Pamekasan

Source : Education Service Office of Pamekasan Regency

**Tabel** 4.1.6 Jumlah Sekolah, Guru, dan Murid Madrasah Tsanawiyah (MTs) Dibawah Kementerian Agama Menurut Kecamatan  
*Number of Schools, Teachers, and Pupils, in Madrasah Tsanawiyah (MTs) Under The Ministry of Religious Affairs by Sub District, 2017-2018*

Kecamatan <i>District</i>	Sekolah <i>Schools</i>	Guru <i>Teachers</i>	Murid <i>Students</i>
1	2	3	4
010 Tlanakan	15	28	1131
020 Pademawu	7	79	792
030 Galis	5	76	763
040 Larangan	14	156	1394
050 Pamekasan	8	159	2290
060 Proppo	14	200	1700
070 Palengaan	37	341	8454
080 Pegantenan	19	248	1497
090 Kadur	14	217	1572
100 Pakong	7	165	2097
110 Waru	21	283	2677
120 Batumarmar	17	235	1377
130 Pasean	19	215	2751
<b>Pamekasan</b>	<b>197</b>	<b>2402</b>	<b>28495</b>

Sumber : Kementerian Agama Kabupaten Pamekasan  
 Source : *Departement of Religious Affairs of Pamekasan Regency*

**Tabel** 4.1.7 Jumlah Sekolah, Guru, dan Murid Sekolah Menengah Atas (SMA) di Bawah Kementerian Pendidikan dan Kebudayaan Menurut Kecamatan

*Number of Schools, Teachers, and Pupils in Senior High School Under The Ministry of Education and Culture by Sub District*

*2017-2018*

Kecamatan <i>District</i>	Sekolah Schools		Jumlah <i>Total</i>
	Negeri <i>Public</i>	Swasta <i>Private</i>	
1	2	3	4
010 Tlanakan	0	5	5
020 Pademawu	2	3	5
030 Galis	1	0	1
040 Larangan	0	6	6
050 Pamekasan	4	6	10
060 Proppo	0	6	6
070 Palengaan	0	16	16
080 Pegantenan	0	7	7
090 Kadur	0	7	7
100 Pakong	1	2	3
110 Waru	1	1	2
120 Batumarmar	0	5	5
130 Pasean	0	5	5
<b>Pamekasan</b>	<b>9</b>	<b>69</b>	<b>78</b>

Sumber : Dinas Pendidikan Nasional Kabupaten Pamekasan

Source : Education Service Office of Pamekasan Regency

Lanjutan Table/Continued Table 4.1.7

Kecamatan <i>District</i>	Guru <i>Teachers</i>	Murid <i>Students</i>
1	5	6
010 Tlanakan	31	384
020 Pademawu	113	1744
030 Galis	51	567
040 Larangan	47	399
050 Pamekasan	257	3873
060 Proppo	56	764
070 Palengaan	149	2473
080 Pegantenan	62	866
090 Kadur	85	678
100 Pakong	48	356
110 Waru	27	495
120 Batumarmar	31	458
130 Pasean	47	403
<b>Pamekasan</b>	<b>1004</b>	<b>13460</b>

Sumber : Dinas Pendidikan Nasional Kabupaten Pamekasan

Source : Education Service Office of Pamekasan Regency

**Tabel** 4.1.8 Jumlah Sekolah Menengah Kejuruan (SMK) di Bawah Kementerian Pendidikan dan Kebudayaan Menurut Kecamatan

*Number of Schools Vocation High School Under The Ministry of Education and Culture by Sub District*

2017-2018

Kecamatan <i>District</i>	Sekolah Schools		Jumlah <i>Total</i>
	Negeri <i>Public</i>	Swasta <i>Private</i>	
1	2	3	4
010 Tlanakan	1	6	7
020 Pademawu	0	3	3
030 Galis	0	1	1
040 Larangan	0	6	6
050 Pamekasan	3	4	7
060 Proppo	1	8	9
070 Palengaan	0	20	20
080 Pegantenan	0	16	16
090 Kadur	0	3	3
100 Pakong	1	6	7
110 Waru	0	5	5
120 Batumarmar	0	6	6
130 Pasean	1	5	6
<b>Pamekasan</b>	<b>7</b>	<b>89</b>	<b>96</b>

Sumber : Dinas Pendidikan Nasional Kabupaten Pamekasan

Source : Education Service Office of Pamekasan Regency

**Tabel** 4.1.9 Jumlah Sekolah, Guru, dan Murid Madrasah Aliyah (MA) Dibawah  
**Table** Kementerian Agama Menurut Kecamatan  
*Number of Schools, Teachers, and Pupils, in Madrasah Aliyah (MA) Under The  
 Ministry of Religious Affairs by Sub District,  
 2017-2018*

Kecamatan <i>District</i>	Sekolah <i>Schools</i>	Guru <i>Teachers</i>	Murid <i>Students</i>
1	2	3	4
010 Tlanakan	6	101	1238
020 Pademawu	4	162	1796
030 Galis	3	54	373
040 Larangan	8	140	1108
050 Pamekasan	8	147	1888
060 Proppo	5	73	470
070 Palengaan	28	304	8123
080 Pegantenan	11	108	844
090 Kadur	11	119	920
100 Pakong	3	81	1306
110 Waru	7	90	663
120 Batumarmar	4	60	294
130 Pasean	10	93	1636
<b>Pamekasan</b>	<b>108</b>	<b>1532</b>	<b>20659</b>

Sumber : Kementerian Agama Kabupaten Pamekasan  
 Source : *Departement of Religious Affairs of Pamekasan Regency*

Tabel 4.1.10 Jumlah Desa/Kelurahan yang Memiliki Fasilitas Sekolah Menurut Kecamatan dan Tingkat Pendidikan  
*Number of Villages Having Educational Facilities by Province and Educational Level*  
 2011-2018

Kecamatan <i>District</i>	SD <i>Primary School</i>			SMP <i>Junior High School</i>		
	2011	2014	2018	2011	2014	2018
1	2	3	4	5	6	7
010 Tlanakan	17	17	17	15	16	16
020 Pademawu	21	21	22	8	10	10
030 Galis	10	10	10	5	5	5
040 Larangan	13	14	14	10	10	10
050 Pamekasan	18	18	18	13	13	14
060 Proppo	27	27	27	18	20	20
070 Palengaan	12	12	12	12	11	12
080 Pegantenan	13	13	13	11	11	12
090 Kadur	10	10	10	8	9	9
100 Pakong	12	12	12	7	10	9
110 Waru	12	12	12	9	11	11
120 Batumarmar	13	13	13	12	12	12
130 Pasean	9	9	9	7	9	9
<b>Pamekasan</b>	<b>187</b>	<b>188</b>	<b>189</b>	<b>135</b>	<b>147</b>	<b>149</b>

Sumber : BPS, Pendataan Potensi Desa (Podes)

Source : BPS–Statistics Indonesia, Village Potential Data Collection



Lanjutan Table/Continued Table 4.1.10

Kecamatan District	SMA Senior High School			SMK Vocation School		
	2011	2014	2018	2011	2014	2018
1	8	9	10	11	12	13
010 Tlanakan	6	10	11		1	4
020 Pademawu	3	4	5		1	4
030 Galis	4	4	3	1	1	1
040 Larangan	9	9	10		3	5
050 Pamekasan	10	11	12	3	3	3
060 Proppo	4	5	9	2	3	9
070 Palengaan	11	12	12		6	9
080 Pegantenan	5	7	8	3	5	9
090 Kadur	7	7	7	5	5	4
100 Pakong	2	4	4	2	4	6
110 Waru	3	5	6	1	1	4
120 Batumarmar	6	7	8	1	2	5
130 Pasean	5	9	8	1	5	7
<b>Pamekasan</b>	<b>75</b>	<b>94</b>	<b>103</b>	<b>19</b>	<b>40</b>	<b>70</b>

Sumber : BPS, Pendataan Potensi Desa (Podes)

Source : BPS–Statistics Indonesia, Village Potential Data Collection

Lanjutan Table/Continued Table 4.1.10

Kecamatan <i>District</i>	Perguruan Tinggi University		
	2011	2014	2018
1	14	15	16
010 Tlanakan	1	2	3
020 Pademawu		1	2
030 Galis	1		0
040 Larangan			0
050 Pamekasan	1	2	1
060 Proppo			0
070 Palengaan	1	4	3
080 Pegantenan	1	1	1
090 Kadur			0
100 Pakong			1
110 Waru			1
120 Batumarmar		1	1
130 Pasean			0
<b>Pamekasan</b>	<b>5</b>	<b>11</b>	<b>13</b>

Sumber : BPS, Pendataan Potensi Desa (Podes)

Source : BPS–Statistics Indonesia, Village Potential Data Collection

**Tabel 4.1.11** Angka Partisipasi Murni (APM) dan Angka Partisipasi Kasar (APK) Menurut Jenjang Pendidikan di Kabupaten Pamekasan  
*Net Enrolment Rate and Gross Enrolment Rate by Educational Level in Pamekasan Regency, 2018*  
 2017-2018

Jenjang Pendidikan Educational Level	APM Net Enrollment Rate	APK Gross Enrollment Rate
1	2	3
SD/MI Elementary School	92,69%	98,98%
SMP/MTs Junior High School	81,98%	90,42%
SMA/SMK/MA Senior High School	ts	ts

Sumber : Dinas Pendidikan Nasional Kabupaten Pamekasan  
 Source : *Education Service Office of Pamekasan Regency*

**Tabel** 4.1.12 Jumlah Sekolah, Murid, Guru, dan Rasio Murid-Guru Sekolah Dasar (SD) Menurut Kecamatan di Kabupaten Pamekasan

*Number of Schools, Pupils, Teachers, and School-Teacher Ratio of Primary Schools by Subdistrict in Pamekasan Regency*

*2017-2018*

Kecamatan <i>District</i>	Sekolah <i>Schools</i>	Murid <i>Pupils</i>	Guru <i>Teachers</i>	Rasio Murid- Guru/Pupil- Teacher Ratio
1	2	3	4	5
010 Tlanakan	33	4932	445	11.08
020 Pademawu	52	6876	639	10.76
030 Galis	21	2280	284	8.03
040 Larangan	28	3337	401	8.32
050 Pamekasan	45	9852	760	12.96
060 Proppo	49	6138	540	11.37
070 Palengaan	39	4390	404	10.87
080 Pegantenan	47	4366	465	9.39
090 Kadur	28	2878	358	8.04
100 Pakong	25	2729	282	9.68
110 Waru	26	3493	276	12.66
120 Batumarmar	37	4420	338	13.08
130 Pasean	34	3485	357	9.76
<b>Jumlah/Total</b>	<b>464</b>	<b>59176</b>	<b>5549</b>	<b>10.7</b>

Sumber : Dinas Pendidikan Nasional Kabupaten Pamekasan

Source : Education Service Office of Pamekasan Regency

**Tabel** Jumlah Sekolah, Murid, Guru, dan Rasio Murid-Guru Madrasah  
**Table** 4.1.13 Ibtidaiyah (MI) Menurut Kecamatan di Kabupaten Pamekasan,  
*Number of Schools, Pupils, Teachers, and School-Teacher Ratio  
of Madrasah Ibtidaiyah (MI) by Subdistrict in Pamekasan  
Regency, 2017-2018*

Kecamatan <i>District</i>	Sekolah Schools	Murid Pupils	Guru Teachers	Rasio Murid- Guru/Pupil- Teacher Ratio
1	2	3	4	5
010 Tlanakan	14	185	173	1.07
020 Pademawu	5	340	68	5.00
030 Galis	2	264	30	8.80
040 Larangan	16	1295	176	7.36
050 Pamekasan	2	328	32	10.25
060 Proppo	31	3050	347	8.79
070 Palengaan	55	6521	426	15.31
080 Pegantenan	44	2351	406	5.79
090 Kadur	18	1638	223	7.35
100 Pakong	11	142	122	1.16
110 Waru	42	4150	475	8.74
120 Batumarmar	49	1637	464	3.53
130 Pasean	29	5054	300	16.85
<b>Jumlah/Total</b>	<b>318</b>	<b>26955</b>	<b>3242</b>	<b>8.3</b>

Sumber : Kementerian Agama Kabupaten Pamekasan  
Source : Departement of Religious Affairs of Pamekasan Regency

**Tabel** 4.1.14 Jumlah Sekolah, Murid, Guru, dan Rasio Murid-Guru Sekolah Menengah Pertama Menurut Kecamatan di Kabupaten Pamekasan  
*Number of Schools, Pupils, Teachers, and School-Teacher Ratio of Junior High Schools by Subdistrict in Pamekasan Regency 2017-2018*

Kecamatan <i>District</i>	Sekolah Schools	Murid Pupils	Guru Teachers	Rasio Murid- Guru/Pupil- Teacher Ratio
1	2	3	4	5
010 Tlanakan	14	1857	231	8.0
020 Pademawu	10	1265	196	6.5
030 Galis	1	709	50	14.2
040 Larangan	10	3140	189	16.6
050 Pamekasan	17	3440	486	7.1
060 Proppo	16	1590	234	6.8
070 Palengaan	29	2780	422	6.6
080 Pegantenan	32	2854	450	6.3
090 Kadur	12	755	171	4.4
100 Pakong	5	501	75	6.7
110 Waru	10	817	168	4.9
120 Batumarmar	8	735	106	6.9
130 Pasean	12	937	174	5.4
<b>Jumlah/Total</b>	<b>176</b>	<b>21380</b>	<b>2952</b>	<b>7.2</b>

Sumber : Dinas Pendidikan Nasional Kabupaten Pamekasan  
 Source : Education Service Office of Pamekasan Regency

**Tabel** Jumlah Sekolah, Murid, Guru, dan Rasio Murid-Guru Madrasah  
**Table** 4.1.15 Tsanawiyah (MTs) Menurut Kecamatan di Kabupaten Pamekasan  
*Number of Schools, Pupils, Teachers, and School-Teacher Ratio of  
 Madrasah Tsanawiyah (MTs) by Subdistrict in Pamekasan Regency ,  
 2018*

Kecamatan <i>District</i>	Sekolah <i>Schools</i>	Murid <i>Pupils</i>	Guru <i>Teachers</i>	Rasio Murid- Guru/Pupil- Teacher Ratio
1	2	3	4	5
010 Tlanakan	15	1131	28	40.39
020 Pademawu	7	792	79	10.03
030 Galis	5	763	76	10.04
040 Larangan	14	1394	156	8.94
050 Pamekasan	8	2290	159	14.40
060 Proppo	14	1700	200	8.50
070 Palengaan	37	8454	341	24.79
080 Pegantenan	19	1497	248	6.04
090 Kadur	14	1572	217	7.24
100 Pakong	7	2097	165	12.71
110 Waru	21	2677	283	9.46
120 Batumarmar	17	1377	235	5.86
130 Pasean	19	2751	215	12.80
<b>Jumlah/Total</b>	<b>197</b>	<b>28495</b>	<b>2402</b>	<b>11.9</b>

Sumber : Kementerian Agama Kabupaten Pamekasan

Source : Departement of Religious Affairs of Pamekasan Regency

**Tabel** 4.1.16 Jumlah Sekolah, Murid, Guru, dan Rasio Murid-Guru Sekolah Menengah Atas Menurut Kecamatan di Kabupaten Pamekasan  
*Number of Schools, Pupils, Teachers, and School-Teacher Ratio of Senior High Schools by Subdistrict in Pamekasan Regency, 2017-2018*

Kecamatan <i>District</i>	Sekolah <i>Schools</i>	Murid <i>Pupils</i>	Guru <i>Teachers</i>	Rasio Murid- Guru/Pupil- Teacher Ratio
1	2	3	4	5
010 Tlanakan	5	384	31	12.39
020 Pademawu	5	1.744	113	0.02
030 Galis	1	567	51	11.12
040 Larangan	6	399	47	8.49
050 Pamekasan	10	3.873	257	0.02
060 Proppo	6	764	56	13.64
070 Palengaan	16	2.473	149	0.02
080 Pegantenan	7	866	62	13.97
090 Kadur	7	678	85	7.98
100 Pakong	3	356	48	7.42
110 Waru	2	495	27	18.33
120 Batumarmar	5	458	31	14.77
130 Pasean	5	403	47	8.57
<b>Jumlah/Total</b>	<b>78</b>	<b>5378.09</b>	<b>1004</b>	5.36

Sumber : UPT Cabang Dinas Pendidikan Pemprov Jatim Di Pamekasan  
 Source : UPT East Java Provincial Education Office Branch in Pamekasan Regency



**Tabel** 4.1.17 Jumlah Sekolah, Murid, Guru, dan Rasio Murid-Guru Madrasah Aliyah Menurut Kecamatan di Kabupaten Pamekasan  
*Number of Schools, Pupils, Teachers, and School-Teacher Ratio of Senior High Schools by Subdistrict in Pamekasan Regency*  
 2017-2018

Kecamatan <i>District</i>	Sekolah <i>Schools</i>	Murid <i>Pupils</i>	Guru <i>Teachers</i>	Rasio Murid- Guru/Pupil- Teacher Ratio
1	2	3	4	5
010 Tlanakan	6	1238	101	12.26
020 Pademawu	4	1796	162	11.09
030 Galis	3	373	54	6.91
040 Larangan	8	1108	140	7.91
050 Pamekasan	8	1888	147	12.84
060 Proppo	5	470	73	6.44
070 Palengaan	28	8123	304	26.72
080 Pegantenan	11	844	108	7.81
090 Kadur	11	920	119	7.73
100 Pakong	3	1306	81	16.12
110 Waru	7	663	90	7.37
120 Batumarmar	4	294	60	4.90
130 Pasean	10	1636	93	17.59
<b>Jumlah/Total</b>	<b>108</b>	<b>20659</b>	<b>1532</b>	<b>13.5</b>

Sumber : Kementerian Agama Kabupaten Pamekasan

Source : Departement of Religious Affairs of Pamekasan Regency

**Tabel** 4.1.18 Banyaknya Sekolah, Ruang Kelas, Murid dan Guru TK Negeri Menurut Kecamatan di Kabupaten Pamekasan  
*The Number of Schools, Classroom, Pupils and Teachers of State Kindergarten by District in Pamekasan Regency*  
 2017-2018

Kecamatan <i>District</i>	Se- kolah <i>School</i>	Ruang Kelas <i>Class- room</i>	Murid / <i>Pupil</i>			Guru / <i>Teacher</i>		
			Laki- Laki <i>Male</i>	Perem- puan <i>Female</i>	Jum- lah <i>Total</i>	PNS <i>Civil</i>	Non PNS <i>Honora- ry</i>	Jum- lah <i>Total</i>
1	2	3	4	5	6	7	8	9
010 Tlanakan					-			-
020 Pademawu	1	5	20	46	66	6	4	10
030 Galis					-			-
040 Larangan					-			-
050 Pamekasan					-			-
060 Proppo					-			-
070 Palengaan					-			-
080 Pegantenan					-			-
090 Kadur					-			-
100 Pakong					-			-
110 Waru					-			-
120 Batumarmar					-			-
130 Pasean					-			-
<b>Jumlah/Total</b>	<b>1</b>	<b>5</b>	<b>20</b>	<b>46</b>	<b>66</b>	<b>6</b>	<b>4</b>	<b>10</b>

Sumber : Dinas Pendidikan Nasional Kabupaten Pamekasan  
 Source : Education Service Office of Pamekasan Regency

**Tabel** 4.1.19 Banyaknya Sekolah, Ruang Kelas, Murid dan Guru TK Swasta Menurut Kecamatan di Kabupaten Pamekasan  
*The Number of Schools, Classroom, Pupils and Teachers of Private Kindergarten by District in Pamekasan Regency*  
 2017-2018

Kecamatan <i>District</i>	Se- kolah <i>School</i>	Ruang Kelas <i>Class- room</i>	Murid / <i>Pupil</i>			Guru / <i>Teacher</i>		
			Laki- Laki <i>Male</i>	Perem- puan <i>Female</i>	Jum- lah <i>Total</i>	PNS <i>Civil</i>	Non PNS <i>Honora- ry</i>	Jum- lah <i>Total</i>
1	2	3	4	5	6	7	8	9
010 Tlanakan	28	49	687	670	1,357	2	93	95
020 Pademawu	25	30	523	438	961	6	108	114
030 Galis	17	87	309	300	609	3	68	71
040 Larangan	32	67	248	457	705	5	102	107
050 Pamekasan	47	114	1,118	1,108	2,226	28	198	226
060 Proppo	17	20	250	269	519	2	35	37
070 Palengaan	18	63	366	339	705	2	102	104
080 Pegantenan	12	8	201	222	423	-	39	39
090 Kadur	30	74	410	440	850	3	140	143
100 Pakong	19	71	334	326	660	2	76	78
110 Waru	5	10			-			-
120 Batumarmar	11	35	173	214	387	-	40	40
130 Pasean	16	74	270	285	555	-	72	72
<b>Jumlah/Total</b>	<b>277</b>	<b>702</b>	<b>4,889</b>	<b>5,068</b>	<b>9,957</b>	<b>53</b>	<b>1,073</b>	<b>1,126</b>

Sumber : Dinas Pendidikan Nasional Kabupaten Pamekasan  
 Source : Education Service Office of Pamekasan Regency

**Tabel** 4.1.20 Banyaknya Sekolah, Ruang Kelas, Murid dan Guru SD Negeri Menurut Kecamatan di Kabupaten Pamekasan  
*The Number of Schools, Classroom, Pupils and Teachers of State Elementary School by District in Pamekasan Regency 2017-2018*

Kecamatan <i>District</i>	Se- kolah <i>School</i>	Ruang Kelas <i>Class- room</i>	Murid / <i>Pupil</i>			Guru / <i>Teacher</i>		
			Laki- Laki <i>Male</i>	Perem- puan <i>Female</i>	Jum- lah <i>Total</i>	PNS <i>Civil</i>	Non PNS <i>Honora- ry</i>	Jum- lah <i>Total</i>
1	2	3	4	5	6	7	8	9
010 Tlanakan	31	426	2,459	2,264	4,723	208	210	418
020 Pademawu	46	305	3,303	2,997	6,300	353	281	634
030 Galis	18	114	1,043	992	2,035	122	124	246
040 Larangan	25	161	1,579	1,547	3,126	179	184	363
050 Pamekasan	36	346	3,835	3,572	7,407	340	256	596
060 Proppo	46	305	3,048	2,818	5,866	265	248	513
070 Palengaan	35	230	2,147	1,943	4,090	187	179	366
080 Pegantenan	39	231	2,191	1,081	3,272	186	179	365
090 Kadur	24	159	1,440	1,178	2,618	177	134	311
100 Pakong	24	152	1,369	1,290	2,659	155	119	274
110 Waru	25	169	1,713	1,610	3,323	145	120	265
120 Batumarmar	33	207	2,186	2,024	4,210	166	142	308
130 Pasean	29	183	1,561	1,478	3,039	165	139	304
<b>Jumlah/Total</b>	<b>411</b>	<b>2,988</b>	<b>27,874</b>	<b>24,794</b>	<b>52,668</b>	<b>2,648</b>	<b>2,315</b>	<b>4,963</b>

Sumber : Dinas Pendidikan Nasional Kabupaten Pamekasan  
 Source : Education Service Office of Pamekasan Regency

**Tabel** 4.1.21 Banyaknya Sekolah, Ruang Kelas, Murid dan Guru SD Swasta Menurut Kecamatan di Kabupaten Pamekasan  
*The Number of Schools, Classroom, Pupils and Teachers of Private Elementary School by District in Pamekasan Regency 2017-2018*

Kecamatan <i>District</i>	Se- kolah <i>School</i>	Ruang Kelas <i>Class- room</i>	Murid / <i>Pupil</i>			Guru / <i>Teacher</i>		
			Laki- Laki <i>Male</i>	Perem- puan <i>Female</i>	Jum- lah <i>Total</i>	PNS <i>Civil Servant</i>	Non PNS <i>Honora- ry</i>	Jum- lah <i>Total</i>
1	2	3	4	5	6	7	8	9
010 Tlanakan	2	12	103	106	209	0	27	27
020 Pademawu	6	33	307	269	576	0	5	5
030 Galis	3	18	126	119	245	2	36	38
040 Larangan	3	14	93	118	211	0	38	38
050 Pamekasan	9	94	1,245	1,200	2,445	3	161	164
060 Proppo	3	14	142	130	272	0	27	27
070 Palengaan	4	16	168	132	300	0	38	38
080 Pegantenan	8	70	623	471	1,094	1	99	100
090 Kadur	4	25	140	120	260	0	47	47
100 Pakong	1	2	41	29	70	0	8	8
110 Waru	1	6	89	81	170	0	11	11
120 Batumarmar	4	24	102	108	210	0	30	30
130 Pasean	5	30	233	213	446	1	52	53
<b>Jumlah/Total</b>	<b>53</b>	<b>358</b>	<b>3,412</b>	<b>3,096</b>	<b>6,508</b>	<b>7</b>	<b>579</b>	<b>586</b>

Sumber : Dinas Pendidikan Nasional Kabupaten Pamekasan  
 Source : Education Service Office of Pamekasan Regency

**Tabel** 4.1.22 Banyaknya Sekolah, Ruang Kelas, Murid dan Guru SMP Negeri Menurut Kecamatan di Kabupaten Pamekasan  
*The Number of Schools, Classroom, Pupils and Teachers of State Junior High School by District in Pamekasan Regency 2017-2018*

Kecamatan <i>District</i>	Se- kolah <i>School</i>	Ruang Kelas <i>Class- room</i>	Murid / <i>Pupil</i>			Guru / <i>Teacher</i>		
			Laki- Laki <i>Male</i>	Perem- puan <i>Female</i>	Jum- lah <i>Total</i>	PNS <i>Civil</i>	Non PNS <i>Honora- ry</i>	Jum- lah <i>Total</i>
1	2	3	4	5	6	7	8	9
010 Tlanakan	1	22	240	231	792	22	16	38
020 Pademawu	3	49	775	552	971	85	13	98
030 Galis	1	48	268	196	709	29	21	50
040 Larangan	3	41	504	441	2739	63	40	103
050 Pamekasan	8	183	2531	2235	2861	268	97	365
060 Proppo	5	42	389	330	562	40	45	85
070 Palengaan	3	25	221	173	305	36	27	63
080 Pegantenan	3	24	124	84	191	24	19	43
090 Kadur	2	12	81	67	142	18	17	35
100 Pakong	1	12	136	61	266	22	6	28
110 Waru	1	14	187	130	268	17	13	30
120 Batumarmar	2	11	102	81	183	17	13	30
130 Pasean	2	14	207	127	334	22	24	46
<b>Jumlah/Total</b>	<b>35</b>	<b>497</b>	<b>5765</b>	<b>4708</b>	<b>10323</b>	<b>663</b>	<b>351</b>	<b>1014</b>

Sumber : Dinas Pendidikan Nasional Kabupaten Pamekasan  
 Source : Education Service Office of Pamekasan Regency

**Tabel** 4.1.23 Banyaknya Sekolah, Ruang Kelas, Murid dan Guru SMP Swasta Menurut Kecamatan di Kabupaten Pamekasan  
*The Number of Schools, Classroom, Pupils and Teachers of Private Junior High School by District in Pamekasan Regency 2017-2018*

Kecamatan <i>District</i>	Se- kolah <i>School</i>	Ruang Kelas <i>Class- room</i>	Murid / <i>Pupil</i>			Guru / <i>Teacher</i>		
			Laki- Laki <i>Male</i>	Perem- puan <i>Female</i>	Jum- lah <i>Total</i>	PNS <i>Civil</i>	Non PNS <i>Honora- ry</i>	Jum- lah <i>Total</i>
1	2	3	4	5	6	7	8	9
010 Tlanakan	13	58	524	541	1065	1	192	193
020 Pademawu	7	27	144	150	294	2	96	98
030 Galis	0	0	0	0	0	0	0	0
040 Larangan	7	24	227	174	401	0	86	86
050 Pamekasan	9	39	372	207	579	5	116	121
060 Proppo	11	35	605	453	1058	0	149	149
070 Palengaan	26	112	1772	703	2475	2	357	359
080 Pegantenan	29	124	1557	1106	2663	13	394	407
090 Kadur	10	28	359	254	613	15	121	136
100 Pakong	4	10	108	127	235	0	47	47
110 Waru	9	27	297	252	549	0	138	138
120 Batumarmar	6	28	333	219	552	0	76	76
130 Pasean	10	25	325	278	603	0	128	128
<b>Jumlah/Total</b>	<b>141</b>	<b>537</b>	<b>6623</b>	<b>4464</b>	<b>11087</b>	<b>38</b>	<b>1900</b>	<b>1938</b>

Sumber : Dinas Pendidikan Nasional Kabupaten Pamekasan  
 Source : Education Service Office of Pamekasan Regency

**Tabel** 4.1.24 Banyaknya Sekolah, Ruang Kelas, Murid dan Guru SMU Negeri Menurut Kecamatan di Kabupaten Pamekasan  
*The Number of Schools, Classroom, Pupils and Teachers of State Senior High School by District in Pamekasan Regency 2017-2018*

Kecamatan <i>District</i>	Se- kolah <i>School</i>	Ruang Kelas <i>Class- room</i>	Murid / <i>Pupil</i>			Guru / <i>Teacher</i>
			Laki- Laki <i>Male</i>	Perem- puan <i>Female</i>	Jum- lah <i>Total</i>	
1	2	3	4	5	6	7
010 Tlanakan	0	ts	193	191	384	31
020 Pademawu	2	ts	955	789	1744	113
030 Galis	1	ts	341	226	567	51
040 Larangan	0	ts	236	163	399	47
050 Pamekasan	4	ts	1.858	2.015	3.873	257
060 Proppo	0	ts	438	326	764	56
070 Palengaan	0	ts	1.8	673	674.8	149
080 Pegantenan	0	ts	537	329	866	62
090 Kadur	0	ts	378	300	678	85
100 Pakong	1	ts	267	89	356	48
110 Waru	1	ts	293	202	495	27
120 Batumarmar	0	ts	196	262	458	31
130 Pasean	0	ts	228	175	403	47
<b>Jumlah/Total</b>	<b>9</b>	<b>0</b>	<b>4065.7</b>	<b>3727</b>	<b>7792.7</b>	<b>1004</b>

ts = Data Tidak tersedia

Sumber : UPT Cabang Dinas Pendidikan Pemprov Jatim Di Pamekasan

Source : UPT East Java Provincial Education Office Branch in Pamekasan Regency



**Tabel** 4.1.25 Banyaknya Sekolah, Ruang Kelas, Murid dan Guru SMK Negeri Menurut Kecamatan di Kabupaten Pamekasan  
*The Number of Schools, Classroom, Pupils and Teachers of State Vocational High School by District in Pamekasan Regency*  
 ###

Kecamatan <i>District</i>	Se- kolah <i>School</i>	Ruang Kelas <i>Class- room</i>	Murid / <i>Pupil</i>			Guru / <i>Teacher</i>
			Laki- Laki <i>Male</i>	Perem- puan <i>Female</i>	Jum- lah <i>Total</i>	
1	2	3	4	5	6	7
010 Tlanakan	1	ts	569	450	1019	89
020 Pademawu	0	ts	125	83	208	22
030 Galis	0	ts	91	127	218	26
040 Larangan	0	ts	246	134	380	45
050 Pamekasan	3	ts	2.041	1.179	3.22	290
060 Proppo	1	ts	419	510	929	95
070 Palengaan	0	ts	1.651	1.119	2.77	209
080 Pegantenan	0	ts	580	579	1159	111
090 Kadur	0	ts	156	117	273	29
100 Pakong	1	ts	553	392	945	93
110 Waru	0	ts	332	237	569	65
120 Batumarmar	0	ts	142	96	238	46
130 Pasean	1	ts	297	215	512	73
<b>Jumlah/Total</b>	<b>7</b>	<b>0</b>	<b>3513.7</b>	<b>2942.3</b>	<b>6456</b>	<b>1193</b>

ts = Data Tidak tersedia

Sumber : UPT Cabang Dinas Pendidikan Pemprov Jatim Di Pamekasan

Source : UPT East Java Provincial Education Office Branch in Pamekasan Regency

**Tabel** 4.1.26 Profil Perguruan Tinggi di Kabupaten Pamekasan  
**Table** 4.1.26 *University Profile in Pamekasan Regency*  
 2016-2018

Profil Profile	UNIRA		
	2016	2017	2018
1	2	3	4
Jumlah Dosen <i>Number of Teacher</i>	133	153	156
Jumlah Mahasiswa <i>Number of Student</i>	3,342	3,034	4,117
- Laki-laki <i>Male</i>	2,111	2,105	2,957
- Perempuan <i>Female</i>	1,231	929	1,160
Jumlah Fakultas <i>Number of Faculty</i>	6	6	6
Jumlah Jurusan <i>Number of Programs</i>	10	10	10
Jumlah Lulusan <i>Graduate</i>	918	775	639

Sumber : Universitas Madura  
 Source : *University of Madura*

Tabel 4.1.26 Lanjutan  
 Table 4.1.26 Continued

Profil Profile	STAIN		
	2016	2017	2018
1	7	8	9
Jumlah Dosen Number of Teacher	94	211	223
Jumlah Mahasiswa Number of Student	6,500	8,167	7,965
- Laki-laki Male	2,860	-	
- Perempuan Female	3,640	-	
Jumlah Fakultas Number of Faculty	1	3	3
Jumlah Jurusan Number of Programs	3	18	18
Jumlah Lulusan Graduate	649	458	1,210

Sumber : STAIN  
 Source : High School Islamic Country

Tabel 4.1.26 Lanjutan  
 Table 4.1.26 Continued

Profil Profile	AKPER		
	2016	2017	2018
1	16	17	18
Jumlah Dosen Number of Teacher	38	26	23
Dosen Tetap	24	24	21
Dosen Tidak Tetap	14	2	2
Jumlah Mahasiswa Number of Student	128	98	110
Laki-laki/Male	73	50	47
Perempuan/Female	55	48	63
Jumlah Fakultas Number of Faculty	-	-	
Jumlah Jurusan Number of Programs	1	1	1
Jumlah Lulusan Graduate	126	150	130

Sumber : Akademi Perawat Pamekasan  
 Source : Academy of Nursing

Tabel 4.1.26 Lanjutan  
 Table 4.1.26 Continued

Profil Profile	AKBID Aifa Husada		
	2016	2017	2018
1	19	20	21
Jumlah Dosen Number of Teacher	13	13	13
Jumlah Mahasiswa Number of Student	193	187	165
- Laki-laki Male	-	-	-
- Perempuan Female	193	187	165
Jumlah Fakultas Number of Faculty	1	1	1
Jumlah Jurusan Number of Programs	1	1	1
Jumlah Lulusan Graduate	61	46	62

Sumber : AKBID Aifa Husada  
 Source : Aifa Husada Midwifery Academy

**Tabel** 4.1.27 Banyaknya Sekolah, Ruang Kelas, Murid dan Guru Raudhatul Athfal Menurut Kecamatan di Kabupaten Pamekasan  
**Table** 4.1.27 *The Number of Schools, Classroom, Pupils and Teachers of Islamic Kindergarten by District in Pamekasan Regency 2017/2018*

Kecamatan <i>District</i>	Se- kolah <i>School</i>	Ruang Kelas <i>Class- room</i>	Murid / <i>Pupil</i>			Guru / <i>Teacher</i>		
			Laki- Laki <i>Male</i>	Perem- puan <i>Female</i>	Jum- lah <i>Total</i>	PNS <i>Civil</i>	Non PNS <i>Honora ry</i>	Jum- lah <i>Total</i>
1	2	3	4	5	6	7	8	9
010 Tlanakan	31	68	505	513	1018	0	156	156
020 Pademawu	33	92	727	661	1388	7	226	233
030 Galis	11	27	182	222	404	4	79	83
040 Larangan	27	62	530	420	950	4	140	144
050 Pamekasan	21	105	785	799	1584	23	177	200
060 Proppo	54	73	524	575	1099	0	161	161
070 Palengaan	40	128	998	924	1922	3	256	259
080 Pegantenan	21	40	295	304	599	0	109	109
090 Kadur	26	49	245	400	645	0	144	144
100 Pakong	22	47	328	380	708	0	132	132
110 Waru	53	127	905	997	1902	1	285	286
120 Batumarmar	35	62	498	440	938	0	157	157
130 Pasean	103	187	1305	1500	2805	2	524	526
<b>Jumlah/Total</b>	<b>477</b>	<b>1067</b>	<b>7827</b>	<b>8135</b>	<b>15962</b>	<b>44</b>	<b>2546</b>	<b>2590</b>

Sumber : Kementerian Agama Kabupaten Pamekasan

Source : *Departement of Religious Affairs of Pamekasan Regency*

**Tabel** 4.1.28 **Banyaknya Sekolah, Ruang Kelas, Murid dan Guru Madrasah Ibtidaiyah Menurut Kecamatan di Kabupaten Pamekasan**  
*The Number of Schools, Classroom, Pupils and Teachers of Islamic Elementary School by District in Pamekasan Regency*  
 2017/2018

Kecamatan <i>District</i>	Se- kolah <i>School</i>	Ruang Kelas <i>Class- room</i>	Murid / <i>Pupil</i>			Guru / <i>Teacher</i>		
			Laki- Laki <i>Male</i>	Perem- puan <i>Female</i>	Jum- lah <i>Total</i>	PNS <i>Civil Servant</i>	Non PNS <i>Honora ry</i>	Jum- lah <i>Total</i>
1	2	3	4	5	6	7	8	9
010 Tlanakan	14	12	85	100	185	26	931	957
020 Pademawu	5	22	180	160	340	21	54	75
030 Galis	2	17	124	140	264	18	17	35
040 Larangan	16	86	635	660	1295	26	178	204
050 Pamekasan	3	21	163	165	328	4	41	45
060 Proppo	31	203	1500	1550	3050	29	329	358
070 Palengaan	54	434	3215	3306	6521	52	798	850
080 Pegantenan	31	156	1141	1210	2351	22	307	329
090 Kadur	17	109	818	820	1638	19	260	279
100 Pakong	11	9	72	70	142	15	863	878
110 Waru	42	276	2050	2100	4150	23	565	588
120 Batumarmar	21	109	800	837	1637	16	190	206
130 Pasean	69	337	2600	2454	5054	36	797	833
<b>Jumlah/Total</b>	<b>316</b>	<b>1791</b>	<b>13383</b>	<b>13572</b>	<b>26955</b>	<b>307</b>	<b>5330</b>	<b>5637</b>

Sumber : Kementerian Agama Kabupaten Pamekasan  
 Source : Departement of Religious Affairs of Pamekasan Regency

Tabel 4.1.29 Banyaknya Sekolah, Ruang Kelas, Murid dan Guru Madrasah Tsanawiyah Menurut Kecamatan di Kabupaten Pamekasan  
*The Number of Schools, Classroom, Pupils and Teachers of Islamic Junior High School by District in Pamekasan Regency*  
 2017-2018

Kecamatan <i>District</i>	Se- kolah <i>School</i>	Ruang Kelas <i>Class- room</i>	Murid / <i>Pupil</i>			Guru / <i>Teacher</i>		
			Laki- Laki <i>Male</i>	Perem- puan <i>Female</i>	Jum- lah <i>Total</i>	PNS <i>Civil Servant</i>	Non PNS <i>Honora ry</i>	Jum- lah <i>Total</i>
1	2	3	4	5	6	7	8	9
010 Tlanakan	16	75	600	531	1,131	4	269	273
020 Pademawu	6	52	391	401	792	44	81	125
030 Galis	6	50	363	400	763	13	94	107
040 Larangan	14	93	714	680	1,394	14	191	205
050 Pamekasan	10	152	1,190	1,100	2,290	51	174	225
060 Proppo	15	113	900	800	1,700	5	252	257
070 Palengaan	36	563	4,256	4,198	8,454	23	774	797
080 Pegantenan	13	99	798	699	1,497	3	215	218
090 Kadur	16	104	803	769	1,572	35	280	315
100 Pakong	8	139	1,077	1,020	2,097	52	165	217
110 Waru	22	178	1,377	1,300	2,677	5	414	419
120 Batumarmar	11	91	759	618	1,377	1	202	203
130 Pasean	32	183	1,551	1,200	2,751	1	564	565
<b>Jumlah/Total</b>	<b>205</b>	<b>1,892</b>	<b>14,779</b>	<b>13,716</b>	<b>28,495</b>	<b>251</b>	<b>3,675</b>	<b>3,926</b>

Sumber : Kementerian Agama Kabupaten Pamekasan

Source : *Departement of Religious Affairs of Pamekasan Regency*



Tabel 4.1.30 Banyaknya Sekolah, Ruang Kelas, Murid dan Guru Madrasah Aliyah Menurut Kecamatan di Kabupaten Pamekasan  
*The Number of Schools, Classroom, Pupils and Teachers of Islamic Senior High School by District in Pamekasan Regency 2017-2018*

Kecamatan <i>District</i>	Se- kolah <i>School</i>	Ruang Kelas <i>Class- room</i>	Murid / <i>Pupil</i>			Guru / <i>Teacher</i>		
			Laki- Laki <i>Male</i>	Perem- puan <i>Female</i>	Jum- lah <i>Total</i>	PNS <i>Civil Servant</i>	Non PNS <i>Honora- ry</i>	Jum- lah <i>Total</i>
1	2	3	4	5	6	7	8	9
010 Tlanakan	6	82	608	630	1,238	3	155	158
020 Pademawu	4	119	886	910	1,796	123	119	242
030 Galis	3	25	173	200	373	5	72	77
040 Larangan	8	73	578	530	1,108	3	160	163
050 Pamekasan	8	125	916	972	1,888	4	181	185
060 Proppo	5	31	220	250	470	-	86	86
070 Palengaan	26	50	4,220	3,903	8,123	26	732	758
080 Pegantenan	6	56	422	422	844	1	101	102
090 Kadur	8	61	509	411	920	9	154	163
100 Pakong	3	87	636	670	1,306	3	109	112
110 Waru	7	44	362	301	663	1	127	128
120 Batumarmar	2	19	190	104	294	-	41	41
130 Pasean	14	109	836	800	1,636	2	286	288
<b>Jumlah/Total</b>	<b>100</b>	<b>881</b>	<b>10,556</b>	<b>10,103</b>	<b>20,659</b>	<b>180</b>	<b>2,323</b>	<b>2,503</b>

Sumber : Kementerian Agama Kabupaten Pamekasan

Source : Departement of Religious Affairs of Pamekasan Regency

**Tabel** 4.1.31 Banyaknya Sekolah, Ruang Kelas, Murid dan Guru Madrasah Diniyah Menurut Kecamatan di Kabupaten Pamekasan  
*The Number of Schools, Classroom, Pupils and Teachers of Islamic Primary School by District in Pamekasan Regency*  
 2017-2018

Kecamatan <i>District</i>	Sekolah <i>School</i>			Murid / <i>Pupil</i>			Guru <i>Teacher</i>
	Ula	Wustho	Jumlah <i>Total</i>	Laki- Laki <i>Male</i>	Perem- puan <i>Female</i>	Jum- lah <i>Total</i>	
1	2	3	4	5	6	7	8
010 Tlanakan	70	59	129	4,264	4,306	8,570	796
020 Pademawu	71	51	122	3,527	4,352	7,879	737
030 Galis	27	27	54	1,559	1,559	3,118	988
040 Larangan	58	19	77	2,713	3,502	6,215	1,771
050 Pamekasan	62	37	99	4,591	4,872	9,463	1,888
060 Proppo	73	16	89	5,560	5,723	11,283	1,898
070 Palengaan	107	72	179	12,507	11,056	23,563	4,299
080 Pegantenan	101	60	161	5,661	6,771	12,432	5,120
090 Kadur	58	48	106	6,291	6,376	12,667	2,261
100 Pakong	38	24	62	2,541	3,412	5,953	1,229
110 Waru	71	11	82	4,495	4,440	8,935	1,973
120 Batumarmar	86	46	132	10,144	8,419	18,563	1,494
130 Pasean	94	18	112	4,541	4,264	8,805	1,180
<b>Jumlah/Total</b>	<b>916</b>	<b>488</b>	<b>1,404</b>	<b>68,394</b>	<b>69,052</b>	<b>137,446</b>	<b>25,634</b>

Sumber : Kementerian Agama Kabupaten Pamekasan

Source : *Departement of Religious Affairs of Pamekasan Regency*

Tabel 4.1.32 Banyaknya Sekolah, Ruang Kelas, Murid dan Guru Madrasah Diniyah Takmiliah Menurut Kecamatan di Kabupaten Pamekasan  
*The Number of Schools, Classroom, Pupils and Teachers of Islamic Primary School by District in Pamekasan Regency 2017-2018*

Kecamatan <i>District</i>	Sekolah <i>School</i>			Murid <i>Pupil</i>		
	Ula	Wustho	Jumlah <i>Total</i>	Ula	Wustho	Jumlah <i>Total</i>
1	2	3	4	5	6	7
010 Tlanakan	70	57	127	6,081	2,489	8,570
020 Pademawu	71	51	122	6,351	1,528	7,879
030 Galis	27	27	54	2,315	803	3,118
040 Larangan	58	19	77	4,928	1,287	6,215
050 Pamekasan	62	37	99	6,686	2,777	9,463
060 Proppo	73	16	89	10,407	876	11,283
070 Palengaan	107	72	179	17,515	6,048	23,563
080 Pegantenan	101	60	161	9,339	3,093	12,432
090 Kadur	58	48	106	7,680	4,987	12,667
100 Pakong	38	24	62	4,646	1,307	5,953
110 Waru	71	11	82	8,294	641	8,935
120 Batumarmar	86	46	132	16,531	2,032	18,563
130 Pasean	94	18	112	8,028	777	8,805
<b>Jumlah/Total</b>	<b>916</b>	<b>486</b>	<b>1,402</b>	<b>108,801</b>	<b>28,645</b>	<b>137,446</b>

Sumber : Kementerian Agama Kabupaten Pamekasan

Source : *Departement of Religious Affairs of Pamekasan Regency*

Tabel 4.1.32 Lanjutan  
Table Continued

Kecamatan <i>District</i>	Murid / <i>Pupil</i>			Guru / <i>Teacher</i>		
	Laki- Laki <i>Male</i>	Perem- puan <i>Female</i>	Jum- lah <i>Total</i>	Ula	Wustho	Jum- lah <i>Total</i>
1	8	9	10	11	12	13
010 Tlanakan	4,264	4,306	8,570	586	210	796
020 Pademawu	3,527	4,352	7,879	541	196	737
030 Galis	1,559	1,559	3,118	578	410	988
040 Larangan	2,713	3,502	6,215	1,334	437	1,771
050 Pamekasan	4,591	4,872	9,463	1,316	572	1,888
060 Proppo	5,560	5,723	11,283	1,720	178	1,898
070 Palengaan	12,507	11,056	23,563	3,023	1,276	4,299
080 Pegantenan	5,661	6,771	12,432	3,683	1,437	5,120
090 Kadur	6,291	6,376	12,667	1,228	1,033	2,261
100 Pakong	2,541	3,412	5,953	861	368	1,229
110 Waru	4,495	4,440	8,935	1,815	158	1,973
120 Batumarmar	10,144	8,419	18,563	1,269	225	1,494
130 Pasean	4,541	4,264	8,805	1,049	131	1,180
<b>Jumlah/Total</b>	<b>68,394</b>	<b>69,052</b>	<b>137,446</b>	<b>19,003</b>	<b>6,631</b>	<b>25,634</b>

Sumber : Kementerian Agama Kabupaten Pamekasan

Source : Departement of Religious Affairs of Pamekasan Regency

**Tabel** 4.1.33 Banyaknya Pondok Pesantren, Santri dan Ustad/Pengasuh Menurut Kecamatan di Kabupaten Pamekasan  
*The Number of Religious Schools, Pupils and Teachers by District in Pamekasan Regency*  
 2018

Kecamatan <i>District</i>	Jumlah Ponpes <i>Religious Schools</i>	Murid / <i>Pupil</i>			Ustad (Pengasuh) / <i>Teacher</i>		
		Laki- Laki <i>Male</i>	Perem- puan <i>Female</i>	Jum- lah <i>Total</i>	Laki- Laki <i>Male</i>	Perem- puan <i>Female</i>	Jum- lah <i>Total</i>
1		6	7	8	9	10	11
010 Tlanakan	13	771	1394	2165	217	60	277
020 Pademawu	7	982	1240	2222	198	12	210
030 Galis	12	1559	1559	3118	202	22	224
040 Larangan	15	1899	1886	3785	1060	203	1263
050 Pamekasan	38	5926	4980	10906	650	102	752
060 Proppo	6	1004	890	1894	105	32	137
070 Palengaan	32	12744	8632	21376	405	97	502
080 Pegantenan	44	5646	4792	10438	710	195	905
090 Kadur	27	2300	1973	4273	210	114	324
100 Pakong	14	1182	1068	2250	108	77	185
110 Waru	35	3983	3016	6999	420	162	582
120 Batumarmar	47	7160	5628	12788	602	50	652
130 Pasean	50	4243	4055	8298	625	52	677
<b>Jumlah/Total</b>	<b>340</b>	<b>49399</b>	<b>41113</b>	<b>90512</b>	<b>5512</b>	<b>1178</b>	<b>6690</b>

Sumber : Kementerian Agama Kabupaten Pamekasan  
 Source : Departement of Religious Affairs of Pamekasan Regency

Tabel 4.1.34 Jumlah Kelulusan, Siswa Mengulang, Siswa Putus Sekolah dan Penerimaan Siswa Baru Tingkat SD Menurut Kecamatan  
*Number of Graduate, Study Over Again, Drop Out and New Pupils of Elementary School by District*  
 2017-2018

Kecamatan <i>District</i>	Jumlah Kelulusan <i>Number of Graduate</i>	Siswa Mengulang <i>Study Over Again</i>	Siswa Putus Sekolah <i>Drop- Out</i>	Penerimaan Siswa Baru <i>New Pupils</i>
1	2	3	4	5
010 Tlanakan	675	38	8	852
020 Pademawu	905	22	2	1,189
030 Galis	379	3	0	368
040 Larangan	502	6	0	590
050 Pamekasan	1,597	14	3	1,614
060 Proppo	944	234	18	858
070 Palengaan	689	70	19	648
080 Pegantenan	825	112	2	806
090 Kadur	407	18	1	464
100 Pakong	447	25	0	430
110 Waru	501	50	0	566
120 Batumarmar	643	62	5	699
130 Pasean	500	28	0	578
<b>Jumlah/Total</b>	<b>9,014</b>	<b>682</b>	<b>58</b>	<b>9,662</b>

Sumber : Dinas Pendidikan Nasional Kabupaten Pamekasan  
 Source : Education Service Office of Pamekasan Regency

Tabel 4.1.35 Jumlah Kelulusan, Siswa Mengulang, Siswa Putus Sekolah dan Penerimaan Siswa Baru Tingkat SLTP Menurut Kecamatan  
*Number of Graduate, Study Over Again, Drop Out and New Pupils of Junior High School by District*  
 2017-2018

Kecamatan <i>District</i>	Jumlah Kelulusan <i>Number of Graduate</i>	Siswa Mengulang <i>Study Over Again</i>	Siswa Putus Sekolah <i>Drop- Out</i>	Penerimaan Siswa Baru <i>New Pupils</i>
1	2	3	4	5
010 Tlanakan	405	8	4	497
020 Pademawu	128	8	0	546
030 Galis	153	0	0	142
040 Larangan	313	4	0	441
050 Pamekasan	1,458	0	2	1,740
060 Proppo	329	7	8	587
070 Palengaan	703	4	18	935
080 Pegantenan	717	4	4	963
090 Kadur	139	0	2	278
100 Pakong	159	0	0	129
110 Waru	266	1	0	291
120 Batumarmar	83	10	1	280
130 Pasean	259	9	9	307
<b>Jumlah/Total</b>	<b>5,112</b>	<b>55</b>	<b>48</b>	<b>7,136</b>

Sumber : Dinas Pendidikan Nasional Kabupaten Pamekasan  
 Source : Education Service Office of Pamekasan Regency

Tabel 4.1.36 Angka Partisipasi Tingkat Sekolah Dasar Menurut Kecamatan di Kabupaten Pamekasan  
*Elementary School Participation Rate by District in The Pamekasan Regency*  
 2017-2018

Kecamatan <i>District</i>	Penduduk Usia 7-12 Th <i>Population 7-12 Years</i>	Jumlah Siswa <i>Students</i>		Angka Partisipasi <i>Participation Rate</i>	
		Total <i>Total</i>	Usia 7-12 Th <i>7-12 Years</i>	Kasar (%) <i>Crude</i>	Murni (%) <i>Pure</i>
1	2	3	4	5	6
010 Tlanakan	6,923	4,932	4,410	71.24	64
020 Pademawu	8,106	6,876	6,229	84.83	77
030 Galis	2,817	2,280	2,120	80.94	75
040 Larangan	5,171	3,337	3,035	64.53	59
050 Pamekasan	9,432	9,852	8,850	104.45	94
060 Proppo	9,716	6,138	5,264	63.17	54
070 Palengaan	11,653	4,390	3,733	37.67	32
080 Pegantenan	7,664	5,366	4,675	70.02	61
090 Kadur	4,344	3,712	2,597	85.45	60
100 Pakong	3,690	2,919	2,505	79.11	68
110 Waru	7,784	3,393	2,985	43.59	38
120 Batumarmar	9,326	4,380	3,795	46.97	41
130 Pasean	5,147	3,149	3,018	61.18	59
<b>Jumlah/Total</b>	<b>91,773</b>	<b>60,724</b>	<b>53,216</b>		

Sumber : Dinas Pendidikan Nasional Kabupaten Pamekasan  
 Source : Education Service Office of Pamekasan Regency



Tabel 4.1.37 Angka Partisipasi Sekolah Lanjutan Tingkat Pertama (SLTP) Menurut Kecamatan di Kabupaten Pamekasan  
*Junior High School Participation Rate by District in The Pamekasan Regency*  
 2017-2018

Kecamatan <i>District</i>	Penduduk Usia 13-15 Th <i>Population</i> 13-15 Years	Jumlah Siswa <i>Students</i>		Angka Partisipasi <i>Participation Rate</i>	
		Total	Usia 13-15 Th	Kasar (%)	Murni (%)
		<i>Total</i>	<i>13-15 Years</i>	<i>Crude</i>	<i>Pure</i>
1	2	3	4	5	6
010 Tlanakan	3,533	1,536	1,125	43	32
020 Pademawu	3,909	1,621	1,226	41	31
030 Galis	1,340	464	464	35	35
040 Larangan	2,633	1,346	1,151	51	44
050 Pamekasan	5,382	5,345	3,732	99	69
060 Proppo	5,157	1,777	1,349	34	26
070 Palengaan	8,814	2,869	2,014	33	23
080 Pegantenan	3,978	2,871	1,768	72	44
090 Kadur	2,382	751	502	32	21
100 Pakong	2,024	432	304	21	15
110 Waru	3,881	866	698	22	18
120 Batumarmar	4,799	718	547	15	11
130 Pasean	2,463	937	693	38	28
<b>Jumlah/Total</b>	<b>50,295</b>	<b>21,533</b>	<b>15,573</b>		

Sumber : Dinas Pendidikan Nasional Kabupaten Pamekasan  
 Source : Education Service Office of Pamekasan Regency

Tabel 4.2.1 Jumlah Desa/Kelurahan Yang Memiliki Sarana Kesehatan Menurut Kecamatan  
*Number of Villages Having Health Facilities by Sub District in Pamekasan Regency 2011-2018*

Kecamatan <i>District</i>	Rumah Sakit <i>Hospital</i>			Rumah Sakit Bersalin <i>Maternity Hospital</i>		
	2011	2014	2018	2011	2014	2018
1	2	3	4	5	6	7
010 Tlanakan	1	1	1		2	1
020 Pademawu	1	1	1			1
030 Galis						
040 Larangan						
050 Pamekasan	2	2	3	4	2	3
060 Proppo						
070 Palengaan						
080 Pegantenan						
090 Kadur						
100 Pakong						
110 Waru			1			
120 Batumarmar						
130 Pasean						
<b>Pamekasan</b>	<b>4</b>	<b>4</b>	<b>6</b>	<b>4</b>	<b>4</b>	<b>5</b>

Sumber : BPS, Pendataan Potensi Desa (Podes)

Source : BPS–Statistics Indonesia, Village Potential Data Collection

Lanjutan Table/Continued Table 4.2.1

Kecamatan <i>District</i>	Poliklinik <i>Polyclinic</i>			Puskesmas <i>Public Health Center</i>		
	2011	2014	2018	2011	2014	2018
1	8	9	10	11	12	13
010 Tlanakan				2	2	2
020 Pademawu	2	2		2	2	2
030 Galis				1	1	1
040 Larangan				2	2	2
050 Pamekasan	2	2	3	2	2	2
060 Proppo				2	2	2
070 Palengaan			1	1	1	1
080 Pegantenan		1	1	2	2	2
090 Kadur				1	1	1
100 Pakong		2	1	1	1	1
110 Waru				2	2	2
120 Batumarmar				1	1	1
130 Pasean			1	1	1	1
<b>Pamekasan</b>	<b>4</b>	<b>7</b>	<b>7</b>	<b>20</b>	<b>20</b>	<b>20</b>

Sumber : BPS, Pendataan Potensi Desa (Podes)

Source : BPS–Statistics Indonesia, Village Potential Data Collection

Lanjutan Table/Continued Table 4.2.1

Kecamatan <i>District</i>	Puskesmas Pembantu <i>Subsidiary of Public Health Center</i>			Apotek <i>Pharmacy</i>		
	2011	2014	2018	2011	2014	2018
1	14	15	16	17	18	19
010 Tlanakan	3	3	4	4	2	2
020 Pademawu	4	4	5	11	2	3
030 Galis	2	1	2	1	1	2
040 Larangan	2	2	2	5	1	3
050 Pamekasan	6	5	4	36	6	7
060 Proppo	4	5	5			1
070 Palengaan	5	4	5	4		1
080 Pegantenan	3	2	2			2
090 Kadur	3	3	3	2		1
100 Pakong	1	1	2	1		2
110 Waru	2	2	2	3	1	1
120 Batumarmar	3	4	2	1		1
130 Pasean	3	3	4	1	1	1
<b>Pamekasan</b>	<b>41</b>	<b>39</b>	<b>42</b>	<b>69</b>	<b>14</b>	<b>27</b>

Sumber : BPS, Pendataan Potensi Desa (Podes)

Source : BPS–Statistics Indonesia, Village Potential Data Collection

Tabel 4.2.2 Jumlah Tenaga Kesehatan Menurut Kecamatan di Kabupaten Pamekasan  
 Number of Medical Personnel by Sub District, 2018

Kecamatan District	Dokter Doctor	Perawat Nurse	Bidan Midwife	Farmasi Pharmaceutical	Ahli Gizi Nutritionist
1	2	3	4	5	6
010 Tlanakan	5	ts	ts	ts	ts
020 Pademawu	7	ts	ts	ts	ts
030 Galis	2	ts	ts	ts	ts
040 Larangan	5	ts	ts	ts	ts
050 Pamekasan	7	ts	ts	ts	ts
060 Proppo	6	ts	ts	ts	ts
070 Palengaan	3	ts	ts	ts	ts
080 Pegantenan	5	ts	ts	ts	ts
090 Kadur	3	ts	ts	ts	ts
100 Pakong	2	ts	ts	ts	ts
110 Waru	4	ts	ts	ts	ts
120 Batumarmar	3	ts	ts	ts	ts
130 Pasean	3	ts	ts	ts	ts
<b>Pamekasan</b>	<b>55</b>	<b>586</b>	<b>521</b>	<b>0</b>	<b>0</b>

ts = Data Tidak Tersedia                      Dokter = Dokter Umum + Dokter GIGI

Sumber : Dinas Kesehatan Kabupaten Pamekasan

Source : Health Service of Pamekasan Regency

Tabel 4.2.3 Persentase Penduduk yang Mempunyai Keluhan Kesehatan Selama Sebulan Terakhir Menurut Jenis Kelamin Dan Tahun  
*Percentage of People Who Had Health Complaint During a Month Prior to The Survey by Sex and Year 2018*

Tahun Year	Ada Keluhan Kesehatan			Tidak Ada Keluhan Kesehatan		
	Laki-laki	Perem- puan	Jumlah	Laki-laki	Perem- puan	Jumlah
1	2	3	4	5	6	7
2010	23	28	26	77	72	74
2011	23	27	25	77	73	75
2012	22	28	25	78	72	75
2013	20	22	21	80	78	79
2014	30	29	29	70	71	71
2015	36	36	36	64	64	64
2016	28	30	29	72	70	71
2017	24	28	26	76	72	74
2018	37	36	37	63	64	63

Sumber : BPS, Survei Sosial Ekonomi Nasional (Susenas)

Source : BPS-Statistics Indonesia, National Socioeconomic Survey

Tabel 4.2.4 Jumlah Rumah Sakit Umum, Rumah Sakit Khusus, dan Puskesmas Menurut Kecamatan  
*Number of General Hospital, Special Hospital, and Public Health Center by Sub District*  
 2018

Kecamatan <i>District</i>	Rumah Sakit Umum <i>General Hospital</i>		Rumah Sakit Khusus <i>Special Hospital</i>		Rumah Sakit Bersalin/Rumah Bersalin <i>Maternity Hospital</i>		Puskesmas <i>Public Health Center</i>	
	2017	2018	2017	2018	2017	2018	2017	2018
	1	2	3	4	5	6	7	8
010 Tlanakan	1	1	-	-	-	-	-	2
020 Pademawu	1	1	-	-	-	-	-	2
030 Galis	-	-	-	-	-	-	-	1
040 Larangan	-	-	-	-	-	-	-	2
050 Pamekasan	-	-	-	-	-	-	-	2
060 Proppo	-	-	-	-	-	-	-	2
070 Palengaan	-	-	-	-	-	-	-	1
080 Pegantenan	-	-	-	-	-	-	-	2
090 Kadur	-	-	-	-	-	-	-	1
100 Pakong	-	-	-	-	-	-	-	1
110 Waru	1	1	-	-	-	-	-	2
120 Batumarmar	-	-	-	-	-	-	-	1
130 Pasean	-	-	-	-	-	-	-	1
<b>Pamekasan</b>	<b>3</b>	<b>3</b>	<b>0</b>	<b>0</b>	<b>0</b>	<b>0</b>	<b>0</b>	<b>20</b>

Sumber : Dinas Kesehatan Kabupaten Pamekasan  
 Source : Health Service of Pamekasan Regency

Lanjutan Table/Continued Table 4.2.4

Kecamatan <i>District</i>	Klinik/Balai Kesehatan		Posyandu <i>Maternal &amp; Child Health Center</i>		Polindes <i>Village Maternity</i>	
	<i>Clinic/Health Center</i>		<i>Center</i>		<i>Village Maternity</i>	
	2017	2018	2017	2018	2017	2018
1	10	11	12	13	14	15
010 Tlanakan	-	-	-	38	-	21
020 Pademawu	-	1	-	41	-	12
030 Galis	-	-	-	18	-	6
040 Larangan	-	-	-	40	-	12
050 Pamekasan	-	10	-	45	-	20
060 Proppo	-	-	-	49	-	31
070 Palengaan	-	1	-	43	-	9
080 Pegantenan	-	1	-	50	-	21
090 Kadur	-	-	-	12	-	15
100 Pakong	-	1	-	16	-	15
110 Waru	-	1	-	24	-	17
120 Batumarmar	-	-	-	15	-	17
130 Pasean	-	1	-	42	-	11
<b>Pamekasan</b>	<b>0</b>	<b>16</b>	<b>0</b>	<b>433</b>	<b>0</b>	<b>207</b>

Sumber : Dinas Kesehatan Kabupaten Pamekasan

Source : Health Service of Pamekasan Regency



Tabel 4.2.5 Banyaknya Fasilitas Kesehatan Masyarakat Menurut Kecamatan dan Jenis Fasilitas di Kabupaten Pamekasan  
*The Number of Public Health Facility by District and Type in Pamekasan Regency*  
 2018

Kecamatan <i>District</i>	Rumah Sakit <i>Hospital</i>			Puskesmas <i>Public Health Centre</i>		
	Pemerintah	Swasta	Bersalin	Pusat	Pembantu	Keliling
	<i>State</i>	<i>Private</i>	<i>Child Bird</i>	<i>Cnter</i>	<i>Sub Centre</i>	<i>Mobile</i>
1	2	3	4	5	6	7
010 Tlanakan	1			2	3	3
020 Pademawu	1			2	4	4
030 Galis				1	2	1
040 Larangan				2	2	3
050 Pamekasan		4		2	6	4
060 Proppo				2	5	3
070 Palengaan				1	5	2
080 Pegantenan				2	3	3
090 Kadur				1	4	1
100 Pakong				1	2	2
110 Waru	1			2	2	4
120 Batumarmar				1	2	2
130 Pasean				1	3	2
<b>Jumlah/Total</b>	<b>3</b>	<b>4</b>	<b>-</b>	<b>20</b>	<b>43</b>	<b>34</b>

Sumber : Dinas Kesehatan Kabupaten Pamekasan  
 Source : Health Service of Pamekasan Regency

Tabel 4.2.5 Lanjutan  
Table 4.2.5 Continued

Kecamatan <i>District</i>	Klinik <i>Clinic</i>	Polin- des <i>Maternity Clinic</i>	Posyandu <i>Integrated Service Centre</i>	Apotik/ Toko Obat <i>Medicine Store</i>	Labora- torium <i>Labora- tory</i>
1	8	9	10	11	12
010 Tlanakan		21	38	3	
020 Pademawu	1	12	41	7	
030 Galis		6	18		
040 Larangan		12	40	4	
050 Pamekasan	10	20	45	19	6
060 Proppo		31	49	1	
070 Palengaan	1	9	43	1	
080 Pegantenan	1	21	50	1	
090 Kadur		15	12	1	
100 Pakong	1	15	16	1	
110 Waru	1	17	24	4	
120 Batumarmar		17	15	2	
130 Pasean	1	11	42	1	
<b>Jumlah/Total</b>	<b>16</b>	<b>207</b>	<b>433</b>	<b>45</b>	<b>6</b>

Sumber : Dinas Kesehatan Kabupaten Pamekasan  
Source : Health Service of Pamekasan Regency

Tabel 4.2.6 Banyaknya Kunjungan ke Puskesmas Menurut Kecamatan di Kabupaten Pamekasan  
*The Number of Visitor of Public Health Centre by District in Pamekasan Regency 2014-2018*

Kecamatan <i>District</i>	Tahun / Year				
	2014	2015	2016	2017	2018
1	2	3	4	5	6
010 Tlanakan	37.979	37.623	28.982	35.351	25244
020 Pademawu	37.856	24.365	33.028	63.353	40788
030 Galis	12.207	7.209	13.236	16.159	16992
040 Larangan	27.174	24.444	13.487	26.422	33114
050 Pamekasan	83.653	46.078	21.990	95.238	48648
060 Proppo	94.039	38.973	48.772	72.904	21495
070 Palengaan	160.926	67.383	14.873	59.217	72671
080 Pegantenan	44.532	23.038	32.235	68.544	93805
090 Kadur	25.075	10.754	20.125	45.058	34206
100 Pakong	19.938	7.482	14.571	18.106	13973
110 Waru	26.096	7.448	31.917	67.876	83688
120 Batumarmar	47.064	44.274	41.233	27.403	131324
130 Pasean	31.595	42.564	13.004	11.869	10703
<b>Jumlah/Total</b>	<b>648.134</b>	<b>381.635</b>	<b>327.453</b>	<b>607.500</b>	<b>626651</b>

Sumber : Dinas Kesehatan Kabupaten Pamekasan  
 Source : Health Service of Pamekasan Regency

Tabel 4.2.7 Pelayanan Rawat Inap di Puskesmas Menurut Kecamatan di Kabupaten Pamekasan  
*Stay Overnight Service at Public Health Centre by District in Pamekasan Regency 2018*

Kecamatan <i>District</i>	Tempat Tidur <i>Bed</i>	Orang Sakit <i>Patient</i>
1	2	3
010 Tlanakan	10	24,464
020 Pademawu	8	48,079
030 Galis	5	16,549
040 Larangan	14	32,273
050 Pamekasan	4	48,452
060 Proppo	8	20,345
070 Palengaan	10	71,688
080 Pegantenan	9	93,110
090 Kadur	11	38,811
100 Pakong	12	13,000
110 Waru	27	82,131
120 Batumarmar	15	128,978
130 Pasean	17	9,426
<b>Jumlah/Total</b>		<b>627,306</b>

Sumber : Dinas Kesehatan Kabupaten Pamekasan  
*Source : Health Service of Pamekasan Regency*

Tabel 4.2.8 Jumlah Tenaga Medis Puskesmas Menurut Kecamatan di Kabupaten Pamekasan  
*The Number of Medical Doctor at Public Health Centre by District in Pamekasan Regency 2018*

Kecamatan <i>District</i>	Dokter Spesialis <i>Specialist</i>	Dokter Umum <i>Doctor</i>	Dokter Gigi <i>Dentis</i>	Jumlah <i>Total</i>
1	2	3	z	5
010 Tlanakan		4	1	5
020 Pademawu		5	2	7
030 Galis		1	1	2
040 Larangan		4	1	5
050 Pamekasan		5	2	7
060 Proppo		4	2	6
070 Palengaan		2	1	3
080 Pegantenan		3	2	5
090 Kadur		2	1	3
100 Pakong		1	1	2
110 Waru		4		4
120 Batumarmar		2	1	3
130 Pasean		2	1	3
<b>Jumlah/Total</b>		<b>39</b>	<b>16</b>	<b>55</b>

Sumber : Dinas Kesehatan Kabupaten Pamekasan  
 Source : Health Service of Pamekasan Regency

Tabel 4.2.9 Jumlah Tenaga Medis Puskesmas Menurut Profesi Dan Tahun di Kabupaten Pamekasan  
*The Number of Medical Doctor at Public Health Centre by Profession and Year in Pamekasan Regency 2014-2018*

Tenaga Medis Medical	Tahun Year				
	2014	2015	2016	2017	2018
1	2	3	4	5	6
Dokter Spesialis / <i>Specialist</i>	0	0	0	0	0
Dokter Umum / <i>Doktor</i>	36	41	39	33	39
Dokter Gigi / <i>Dentis</i>	12	13	12	16	16
Tenaga Paramedis / <i>Medical Staff</i>	217	260	234	199	586
Bidan (termasuk Bidan PPT)	273	294	281	506	521
<b>Jumlah/Total</b>	<b>538</b>	<b>608</b>	<b>566</b>	<b>754</b>	<b>1,162</b>

Sumber : Dinas Kesehatan Kabupaten Pamekasan

Source : *Health Service of Pamekasan Regency*

Catatan : Tahun 2009 dan 2010, jumlah Dokter Umum dan Dokter Gigi menjadi satu

Tabel 4.2.10 Banyaknya Kasus Rawat Inap 10 Macam Penyakit Terbanyak di RSUD Kabupaten Pamekasan  
*The Number of Ten Largest Diseases Infected Stay in General Hospital of Pamekasan Regency 2017-2018*

Jenis Penyakit <i>Disease</i>	Kasus <i>Case</i>	
	2017	2018
1	2	3
Hipertensi	298	1213
Diabetes militus	624	1000
Katarak	522	702
DHF	380	611
Anemia	587	921
Gagal ginjal Lainnya	545	551
Gastro Enteritis Acute (GEA)	412	281
Cedera Intra Cranial	320	331
Neoplasma jinak lainnya	358	-
Fraktur tulang anggota gerak lainnya	485	317

Sumber : RSUD Kabupaten Pamekasan  
*Source : Local General Hospital Board of Pamekasan Regency*

Tabel 4.2.11 Banyaknya Kasus Rawat Jalan 10 Macam Penyakit Terbanyak di RSUD Kabupaten Pamekasan  
*The Number of Ten Largest Diseases Infected in General Hospital of Pamekasan Regency 2017-2018*

Jenis Penyakit <i>Disease</i>	Kasus <i>Case</i>	
	2017	2018
1	2	3
Hipertensi	1138	1406
Diabetes militus	1100	965
Katarak	992	1288
DHf	978	990
Anemia	973	921
Myopia	914	ts
Asbro	857	ts
Dyspepsia	782	ts
Presbiopy	761	ts
Isipa	645	ts

ts = Data Tidak tersedia

Sumber : RSUD Kabupaten Pamekasan

Source : Local General Hospital Board of Pamekasan Regency



**Tabel** Kamar dan Tempat Tidur Rawat Inap di RSUD Kabupaten Pamekasan  
**Table** 4.2.12 *The Number of Room and Bed in Local General Hospital of Pamekasan Regency*  
 2016-2018

Jenis Kamar / Type of Room	Kamar Room			Tempat Tidur Bed		
	2016	2017	2018	2016	2017	2018
1	2	3	4	5	6	7
<b>INSTALASI RAWAT INAP</b>						
1. Penyakit Dalam	7	7	7	50	50	50
2. Bedah I + II	13	13	13	75	75	75
3. Bersalin	8	8	8	39	39	39
4. Perinatologi	2	2	2	35	24	24
5. Kesehatan Anak	6	6	6	31	24	24
6. Paviliun	28	28	28	34	34	34
7. ICU	1	1	1	10	10	10
<b>Jumlah/Total</b>	<b>65</b>	<b>65</b>	<b>65</b>	<b>274</b>	<b>256</b>	<b>256</b>
<b>INSTALASI RAWAT JALAN</b>						
8. Poli Mata	1	1	1	1	1	1
9. Poli Gigi dan Mulut	1	1	1	3	3	3
10. Poli Penyakit Dalam	1	1	1	1	1	1
11. Poli Bedah	1	1	1	1	2	2
12. Poli Orthophedi	1	1	1	1	1	1
13. Poli Kes. Anak	1	1	1	1	1	1
14. Poli Kandungan	1	1	1	2	2	2
15. Poli THT	1	1	1	1	1	1
16. Poli Umum	0	0	0	1	1	1
17. Poli Gizi	1	1	1	1	1	1
<b>Jumlah/Total</b>	<b>9</b>	<b>9</b>	<b>9</b>	<b>13</b>	<b>14</b>	<b>14</b>
<b>INSTALASI PENUNJANG</b>						
18. Kamar Operasi	7	7	7	13	13	13
19. Instalasi Gawat Darurat	5	5	5	5	10	10
20. Instalasi Farmasi	2	2	2	-	-	-
21. Instalasi Radiologi	6	6	6	5	-	-
22. Instalasi Gizi	2	2	2	-	-	-
23. Instalasi Laboratorium	6	6	6	-	-	-
24. Instalasi Pemeliharaan Sarana	3	3	3	-	-	-
25. Instalasi Pengelolaan Limbah	0	0	0	-	-	-
<b>Jumlah/Total</b>	<b>31</b>	<b>31</b>	<b>31</b>	<b>23</b>	<b>23</b>	<b>23</b>

Sumber : RSUD Kabupaten Pamekasan

Source : Local General Hospital Board of Pamekasan Regency

Tabel 4.2.13 Profil Rumah Sakit Umum Daerah Kabupaten Pamekasan  
 Table 4.2.13 State General Hospital Performance of Pamekasan Regency  
 2018

Uraian <i>Description</i>	satuannya <i>Unit</i>	jumlah <i>Total</i>
1	2	3
1. BOR (Bed Occupancy Rate)	Persen/ <i>Percent</i>	67.30%
2. ALOS (Average Length of Stay)	Hari / <i>Day</i>	3.90
3. BTO (Bed Turn Over)	Kali / <i>Times</i>	67.80
4. TOI (Turn Over Interval)	Kali / <i>Times</i>	1.70
5. NDR (Netto Death Rate)	Per Seribu	35.20
6. GDR (Gross Death Rate)	Per Seribu	44.90

Sumber : RSUD Kabupaten Pamekasan

Source : Local General Hospital Board of Pamekasan Regency

Tabel 4.2.14 Banyaknya Kegiatan Pelayanan RSUD Kabupaten Pamekasan  
 Table 4.2.14 The Number of Servicing Activity of Local General Hospital of Pamekasan Regency  
 2017-2018

Pelayanan Servicing	Jumlah Kegiatan Pelayanan (Orang/Pasien) Number of Servicing Activity	
	2017	2018
1	2	3
<b>1. Rawat Jalan</b>	<b>97659</b>	<b>109754</b>
<b>2. Rawat Inap</b>	<b>14405</b>	<b>17471</b>
<b>3. Operasi</b>	<b>4222</b>	<b>4390</b>
- Besar	1673	1642
- Sedang	807	707
- Kecil	454	379
- Khusus	1288	1662
<b>4. Keluarga Berencana</b>	<b>179</b>	<b>256</b>
- IUD	39	37
- MOW		100
- MOP		
- Implant	10	9
- Pil	75	48
- Suntik	55	62
<b>5. UGD</b>	<b>15,819</b>	<b>15,251</b>
- Meninggal	24	270
- Dirujuk	105	343
- Rawat Tinggal	3,838	10,967
- Rawat Jalan	6,232	3,671
<b>6. Laboratorium</b>	<b>136,146</b>	<b>432,164</b>
- Sederhana		
- Sedang		
- Canggih		
<b>7. Radiologi</b>	<b>12,827</b>	<b>21,296</b>
- Foto	85	15,880
- Foto Tanpa Kontras	11,930	
- USG	2,987	5,416

Sumber : RSUD Kabupaten Pamekasan

Source : Local General Hospital Board of Pamekasan Regency

Tabel 4.3.1 Jumlah Tempat Peribadatan Menurut Kecamatan dan Agama yang Dianut di Kabupaten Pamekasan  
*Number of Places of Worship by Sub District and Religion in Pamekasan Regency 2018*

Kecamatan <i>District</i>	Masjid <i>mosque</i>	Mushola <i>PrayRoom</i>	Gereja Protestan <i>Protestan Church</i>	Gereja Karholik <i>Catholic Church</i>	Pura <i>Temple</i>	Vihara
1	2	3	4	5	6	7
010 Tlanakan	72	403				
020 Pademawu	103	412				
030 Galis	35	132			1	1
040 Larangan	85	300				
050 Pamekasan	100	360	6			
060 Proppo	99	813				
070 Palengaan	104	452				
080 Pegantenan	126	633				
090 Kadur	366	85				
100 Pakong	57	276				
110 Waru	100	483				
120 Batumarmar	122	654				
130 Pasean	104	241				
<b>Pamekasan</b>	<b>1,473</b>	<b>5,244</b>	<b>6</b>		<b>1</b>	<b>1</b>

Sumber : Kementerian Agama Kabupaten Pamekasan

Source : *Departement of Religious Affairs of Pamekasan Regency*

Tabel 4.3.2 Jumlah Desa/Kelurahan yang Mengalami Bencana Alam Menurut Kecamatan  
*Number of Villages that Had Natural Disaster by Sub District*

Kecamatan <i>District</i>	Banjir <i>Flood</i>			Gempa Bumi <i>Earthquake</i>		
	2011	2014	2018	2011	2014	2018
1	2	3	4	5	6	7
010 Tlanakan			0			0
020 Pademawu		4	5			0
030 Galis			0			0
040 Larangan	1		1			0
050 Pamekasan	5	9	7			0
060 Proppo			1			0
070 Palengaan			0			0
080 Pegantenan			1			0
090 Kadur			0			0
100 Pakong			0			0
110 Waru		1	0			5
120 Batumarmar			0			0
130 Pasean			0			0
<b>Pamekasan</b>	<b>6</b>	<b>14</b>	<b>15</b>	<b>0</b>	<b>0</b>	<b>5</b>

Sumber : BPS, Pendataan Potensi Desa (Podes)

Source : BPS–Statistics Indonesia, Village Potential Data Collection

Lanjutan Table/Continued Table 4.3.2

Kecamatan <i>District</i>	Tanah Longsor Landslide		
	2011	2014	2018
1	14	15	16
010 Tlanakan			0
020 Pademawu			3
030 Galis	1		0
040 Larangan		2	1
050 Pamekasan			1
060 Proppo			0
070 Palengaan		4	5
080 Pegantenan		5	3
090 Kadur	2	2	7
100 Pakong			2
110 Waru	1	6	8
120 Batumarmar		1	1
130 Pasean		4	4
<b>Pamekasan</b>	<b>4</b>	<b>24</b>	<b>35</b>

Sumber : BPS, Pendataan Potensi Desa (Podes)

Source : BPS–Statistics Indonesia, Village Potential Data Collection

Tabel 4.3.3 Banyaknya Paguyuban dan Petugas Keluarga Berencana Menurut Kecamatan di Kabupaten Pamekasan  
*Number of Group and Family Planning Workers by District in Pamekasan Regency 2018*

Kecamatan <i>District</i>	Paguyuban Tingkat Desa <i>Group in Sub Region</i>	Pengawas PLKB <i>Supervisor of PLKB</i>	PLKB	PPKBD	SUB PPKBD
1	2	3	4	5	6
010 Tlanakan	1	1	4	17	89
020 Pademawu	1	1	7	22	117
030 Galis	1	1	3	10	56
040 Larangan	1	1	4	14	105
050 Pamekasan	1	1	4	18	99
060 Proppo	1	1	6	27	138
070 Palengaan	1	1	3	12	83
080 Pegantenan	1	1	3	13	85
090 Kadur	1	1	2	10	86
100 Pakong	1	1	2	12	52
110 Waru	1	1	2	12	71
120 Batumarmar	1	1	1	13	93
130 Pasean	1	1	1	9	89
<b>Jumlah/Total</b>	<b>13</b>	<b>13</b>	<b>42</b>	<b>189</b>	<b>1,163</b>

Sumber : Badan Pemberdayaan Perempuan dan KB Kabupaten Pamekasan

Source : Women Empowering service and family planning Office of Pamekasan Regency

**Tabel 4.3.4** Banyaknya Akseptor KB Aktif Menurut Kecamatan dan Jenis Kontrasepsi di Kabupaten Pamekasan  
*Number of Activa Participant Family Planning by District and Contraception Method in Pamekasan Regency 2018*

Kecamatan <i>District</i>	IUD <i>IUD</i>	Kontrasepsi <i>Contraception</i>		IMP <i>Implant</i>
		Pria <i>Male</i>	Wanita <i>Female</i>	
1	2	3	4	5
010 Tlanakan	439	57	251	702
020 Pademawu	188	22	414	928
030 Galis	242	13	150	542
040 Larangan	89	20	102	384
050 Pamekasan	1,273	15	523	1,075
060 Proppo	509	45	93	1,267
070 Palengaan	281	5	166	671
080 Pegantenan	239	18	110	763
090 Kadur	87	12	70	1,160
100 Pakong	116	8	198	419
110 Waru	57	7	133	444
120 Batumarmar	112	15	87	774
130 Pasean	215	44	42	1,887
<b>Jumlah/Total</b>	<b>3,847</b>	<b>281</b>	<b>2,339</b>	<b>11,016</b>

Sumber : Badan Pemberdayaan Perempuan dan KB Kabupaten Pamekasan

Source : Women Empowering service and family planning Office of Pamekasan Regency



Tabel 4.3.4 Lanjutan  
 Table 4.3.4 Continued

Kecamatan <i>District</i>	Suntik <i>Injection</i>	Pil <i>Pill</i>	Kondom <i>Condom</i>	Obat Vag <i>Vaginal</i>	Jumlah <i>Total</i>
1	6	7	8	9	10
010 Tlanakan	6,601	3,120	43		11,213
020 Pademawu	6,693	5,353	257		13,855
030 Galis	1,929	1,529	228		4,633
040 Larangan	6,069	2,258	101		9,023
050 Pamekasan	6,185	2,973	276		12,320
060 Proppo	6,550	8,800	23		17,287
070 Palengaan	8,649	3,133	1		12,906
080 Pegantenan	8,128	3,956	132		13,346
090 Kadur	4,934	3,522	285		10,070
100 Pakong	3,208	1,013	106		5,068
110 Waru	4,798	3,163	99		8,701
120 Batumarmar	7,484	3,841	77		12,390
130 Pasean	4,912	3,781	0		10,881
<b>Jumlah/Total</b>	<b>76,140</b>	<b>46,442</b>	<b>1,628</b>	<b>-</b>	<b>141,693</b>

Sumber : Badan Pemberdayaan Perempuan dan KB Kabupaten Pamekasan

Source : Women Empowering service and family planning Office of Pamekasan Regency

Tabel 4.4.1 Banyaknya Darah yang Tersedia dan Darah yang Disalurkan Menurut Jenis Darah di Kabupaten Pamekasan

*The Number of Supply Blood and Distributed Blood by Tipe of Blood*

2017-2018

Jenis Darah <i>Type of Blood</i>	Persediaan darah <i>Blood Supply</i>		Darah yang Tersalurkan <i>Blood Distributed</i>	
	2017	2018	2017	2018
1	2	3	4	5
1. Golongan Darah A	2226	2356	2226	2356
2. Golongan Darah B	2889	3662	2889	3662
3. Golongan Darah AB	662	705	662	705
4. Golongan Darah O	3879	3927	3879	3927

Sumber : Unit Transfusi Darah PMI Kabupaten Pamekasan

Source : *Blood Transfusion Unit of Pamekasan Regency*

Catatan Dari Sumber : semua kantong darah untuk UTD PMI Kabupaten Pamekasan selalu tersalur semua sehubungan dengan kebutuhan darah kabupaten pamekasan masih lebih besar.

Tabel 4.4.2 Banyaknya Pendonor Darah Menurut Golongan Darah dan Jenis Kelamin di Kabupaten Pamekasan  
*The Number of Blood Donor by Type of Blood and Sex in Pamekasan Regency 2017-2018*

Jenis Darah <i>Type of Blood</i>	Laki-Laki <i>Male</i>		Perempuan <i>Female</i>	
	2017	2018	2017	2018
1	2	3	4	5
1. Golongan Darah A	1503	1507	723	849
2. Golongan Darah B	1950	2344	939	1318
3. Golongan Darah AB	447	451	215	254
4. Golongan Darah O	2618	2513	1261	1414

Sumber : Unit Transfusi Darah PMI Kabupaten Pamekasan  
 Source : *Blood Transfusion Unit of Pamekasan Regency*

Tabel 4.5.1 Jumlah Penduduk Menurut Agama yang Dianut di Kabupaten Pamekasan  
*Population by Religion in Pamekasan Regency, 2018*

Agama <i>Religion</i>	Jumlah <i>Total</i>
1	2
Islam/ <i>Islam</i>	758,233
Protestan/Christian	668
Katolik/Catholic	12
Hindu/ Hindu	1
Budha/Buddha	1
Lainnya/Other	-
<b>Jumlah/Total</b>	<b>758,915</b>

Sumber : Kantor Departemen Agama Kabupaten Pamekasan

Source : *Departement of Religion Affair Representative of Pamekasan Regency*

Tabel 4.5.2 Banyaknya Tempat Ibadah Menurut Kecamatan dan Jenisnya di Kabupaten Pamekasan  
*Number of Prayer Place by District and Kinds in Pamekasan Regency 2018*

Kecamatan <i>District</i>	Islam / Moslem		Gereja	<i>Pura</i>	<i>Vihara</i>
	<i>Masjid</i>	<i>Musholla</i>	<i>Church</i>		
1	2	3	4	5	6
010 Tlanakan	72	403			
020 Pademawu	103	412			
030 Galis	35	132		1	1
040 Larangan	85	300			
050 Pamekasan	100	360	6		
060 Proppo	99	813			
070 Palengaan	104	452			
080 Pegantenan	126	633			
090 Kadur	366	85			
100 Pakong	57	276			
110 Waru	100	483			
120 Batumarmar	122	654			
130 Pasean	104	241			
<b>Jumlah/Total</b>	<b>1,473</b>	<b>5,244</b>	<b>6</b>	<b>1</b>	<b>1</b>

Sumber : Kantor Departemen Agama Kabupaten Pamekasan

Source : *Departement of Religion Affair Representative of Pamekasan Regency*

Tabel 4.5.3 Banyaknya Penerang Agama Islam Menurut Kecamatan di Kabupaten Pamekasan  
*Number of Religion Instructure of Islam by District in Pamekasan Regency 2018*

Kecamatan <i>District</i>	Ulama <i>Ulama</i>	Mubaligh <i>Preacher</i>	Khotib Aosjup <i>Official</i>	Penyuluh Agama <i>Religius Extensioner</i>
1	2	3		4
010 Tlanakan	64	7	134	8
020 Pademawu	95	10	270	9
030 Galis	35	3	105	9
040 Larangan	71	5	211	9
050 Pamekasan	94	25	279	11
060 Proppo	91	5	269	9
070 Palengaan	96	15	281	9
080 Pegantenan	116	12	345	9
090 Kadur	79	7	215	9
100 Pakong	56	8	160	9
110 Waru	94	6	290	8
120 Batumarmar	89	6	280	8
130 Pasean	101	9	305	8
<b>Jumlah/Total</b>	<b>1,081</b>	<b>118</b>	<b>3,144</b>	<b>115</b>

Sumber : Kantor Departemen Agama Kabupaten Pamekasan

Source : *Departement of Religion Affair Representative of Pamekasan Regency*

Tabel 4.5.4 Jumlah Penerang Agama Menurut Kecamatan dan Jenis Agama di Kabupaten Pamekasan  
*Number of Religion Instructure by District and Kinds of Religion in Pamekasan Regency 2018*

Kecamatan <i>District</i>	Islam	Katolik		Protestan	
	<i>Moslem</i>	<i>Chatolic</i>		<i>Protestant</i>	
	Ulama <i>Ulama</i>	Pastur <i>Pastor</i>	Katelkis <i>Katelkis</i>	Pendeta <i>Priest</i>	Guru Injil <i>Preacher</i>
1	2	3	4	5	6
010 Tlanakan	64				
020 Pademawu	95				
030 Galis	35				
040 Larangan	71				
050 Pamekasan	94	1		5	
060 Proppo	91				
070 Palengaan	96				
080 Pegantenan	116				
090 Kadur	79				
100 Pakong	56				
110 Waru	94				
120 Batumarmar	89				
130 Pasean	101				
<b>Jumlah/Total</b>	<b>1,081</b>	<b>1</b>	<b>-</b>	<b>5</b>	<b>-</b>

Sumber : Kantor Departemen Agama Kabupaten Pamekasan  
 Source : *Departement of Religion Affair Representative of Pamekasan Regency*

Tabel 4.5.5 Banyaknya Jamaah Haji yang Berangkat ke Mekkah Menurut Kecamatan dan Jenis Kelamin di Kab. Pamekasan  
*Number of Hajj Pilgrims to Makkah by District and Sex in Pamekasan Regency 2018*

Kecamatan <i>District</i>	Laki-laki <i>Male</i>	Perempuan <i>Female</i>	Jumlah <i>Total</i>
1	2	3	4
010 Tlanakan	20	13	33
020 Pademawu	68	46	114
030 Galis	18	12	30
040 Larangan	26	18	44
050 Pamekasan	97	65	162
060 Proppo	83	56	139
070 Palengaan	98	65	163
080 Pegantenan	31	21	52
090 Kadur	17	12	29
100 Pakong	25	17	42
110 Waru	18	12	30
120 Batumarmar	21	21	42
130 Pasean	14	13	27
<b>Jumlah/Total</b>	<b>536</b>	<b>371</b>	<b>907</b>

Sumber : Kantor Departemen Agama Kabupaten Pamekasan

Source : *Departement of Religion Affair Representative of Pamekasan Regency*



Tabel 4.5.6 Peristiwa Nikah, Talak, Cerai dan Rujuk Menurut Kecamatan di Kabupaten Pamekasan  
*Even of Marriage, Divorce, Separated, and Return by District in Pamekasan Regency 2018*

Kecamatan <i>District</i>	Nikah <i>Marriage</i>	Talak <i>Divorce</i>	Cerai <i>Separated</i>	Rujuk <i>Return</i>
1	2	3	4	5
010 Tlanakan	663	34	51	
020 Pademawu	818	21	45	
030 Galis	211		29	
040 Larangan	440	35	32	
050 Pamekasan	822	7		
060 Proppo	1,137	87	31	
070 Palengaan	857	23	33	
080 Pegantenan	766	37	58	
090 Kadur	428	28	39	
100 Pakong	354		42	
110 Waru	644		33	
120 Batumarmar	625	7	35	
130 Pasean	590			
<b>Jumlah/Total</b>	<b>8,355</b>	<b>279</b>	<b>428</b>	<b>0</b>

Sumber : Kantor Departemen Agama Kabupaten Pamekasan  
 Source : *Departement of Religion Affair Representative of Pamekasan Regency*

Tabel 4.5.7 Banyaknya Perceraian Menurut Faktor Penyebabnya di Kabupaten Pamekasan  
*Number of Divorce by Causes in Pamekasan Regency 2018*

Bulan <i>Month</i>	Poligami Tidak Sehat <i>Polygamy</i>	Krisis Akhlaq <i>Moral</i> <i>Crisis</i>	Cemburu <i>Jealous</i>	Kawin Paksa <i>Forced</i> <i>Marriage</i>	Ekonomi <i>Economy</i>
1	2	3	4	5	6
01. Jan/ <i>January</i>					7
02. Feb/ <i>Februari</i>				3	6
03. Maret/ <i>March</i>					6
04. April/ <i>April</i>					5
05. Mei/ <i>May</i>				1	25
06. Juni/ <i>June</i>					21
07. Juli/ <i>July</i>				1	53
08. Agust/ <i>August</i>					8
09. Sep/ <i>September</i>	2				32
10. Okt/ <i>October</i>					36
11. Nop/ <i>November</i>				2	24
12. Des/ <i>December</i>				2	21
<b>Jumlah/<i>Total</i></b>	<b>2</b>	<b>-</b>	<b>0</b>	<b>9</b>	<b>244</b>

Sumber : Kantor Pengadilan Agama Kabupaten Pamekasan

Source : Religion Court Office of Pamekasan Regency

Tabel 4.5.7 Lanjutan  
Table 4.5.7 Continued

Bulan Month	Tdk Tang- gung Jawab Unrespon- sibility	Kawin Bawah Umur Underage Marriage	Penganiayaan Suppresion	Dihukum Punished	Cacat Biologis Biological Defects
1	7	8	9	10	11
01. Jan/January			7		2
02. Peb/Februari			8		1
03. Maret/March			6		2
04. April/April			5		3
05. Mei/May			11		2
06. Juni/June			2		
07. Juli/July			12		3
08. Agust/August			11		
09. Sep/September			2		
10. Okt/October			3	1	
11. Nop/November			4		
12. Des/December			6		1
<b>Jumlah/Total</b>	-	-	<b>77</b>	-	<b>14</b>

Sumber : Kantor Pengadilan Agama Kabupaten Pamekasan  
Source : Religion Court Office of Pamekasan Regency

Tabel 4.5.7 Lanjutan  
Table Continued

Bulan <i>Month</i>	Berselisih Politik <i>Political Dispute</i>	Gangguan Pihak Ketiga <i>Third Party Interference</i>	Tdk Harmonis <i>Unharmony</i>	Jumlah <i>Total</i>
1	12	13	14	15
01. Jan/ <i>January</i>			97	113
02. Feb/ <i>Februari</i>			95	113
03. Maret/ <i>March</i>			87	101
04. April/ <i>April</i>			88	101
05. Mei/ <i>May</i>			53	92
06. Juni/ <i>June</i>			47	70
07. Juli/ <i>July</i>			70	139
08. Agust/ <i>August</i>			98	117
09. Sep/ <i>September</i>			102	138
10. Okt/ <i>October</i>			76	116
11. Nop/ <i>November</i>			78	108
12. Des/ <i>December</i>			93	123
<b>Jumlah/<i>Total</i></b>	-	-	<b>984</b>	<b>1,331</b>

Sumber : Kantor Pengadilan Agama Kabupaten Pamekasan

Source : Religion Court Office of Pamekasan Regency

Tabel 4.6.1 Banyaknya Tindak Kejahatan Menurut Kecamatan dan Jenis Kejahatan di Kabupaten Pamekasan  
*Number of Crime by District and Its Type in Pamekasan Regency 2016-2018*

Jenis Kejahatan <i>Crime</i>	Dilaporkan <i>Reported</i>			Diselesaikan <i>Solved</i>		
	2016	2017	2018	2016	2017	2018
1	2	3	4	5	6	7
01. Pengeroyokan	20	17	ts	14	10	ts
02. Perkelahian	64	48	ts	51	45	ts
03. Penghinaan	1	0	ts	0	0	ts
04. Pembakaran	0	0	ts	0	0	ts
05. Kebakaran	1	2	ts	0	1	ts
06. Surat Palsu	1	3	ts	0	0	ts
07. Uang Palsu	1	0	ts	1	0	ts
08. Perampasan	7	3	ts	0	1	ts
09. Pemerksaan	0	0	ts	0	0	ts
10. Kesopanan / Kesusilaan	0	2	ts	2	2	ts
11. Perjudian	16	14	ts	23	16	ts
12. Penculikan	0	0	ts	0	0	ts
13. Pembunuhan	1	3	ts	0	4	ts
14. Penganiayaan Berat	1	0	ts	1	0	ts
15. Penganiayaan Ringan	8	5	ts	7	4	ts
16. Pencurian Dengan Kekerasan	2	2	ts	0	0	ts
17. Pencurian Dengan Pemberatan	29	4	ts	17	11	ts
18. Pencurian Ringan	1	0	ts	0	0	ts
19. Pencurian Kayu Jati	0	0	ts	0	0	ts
20. Pencurian Kend. Bermotor	81	57	ts	13	9	ts
21. Penc. Kwt. Tilpun dan Listrik	0	1	ts	0	0	ts
22. Pencurian Hewan Ternak	3	2	ts	1	2	ts
23. Pemerasan dan Pengancaman	0	4	ts	0	3	ts
24. Penggelapan	41	64	ts	23	29	ts
25. Penipuan	29	33	ts	6	13	ts
26. Penadahan	3	0	ts	5	1	ts

ts = Data Tidak Tersedia

Sumber : Polres Pamekasan

Source : State Police of Pamekasan Regency

Tabel Lanjutan  
 4.6.1  
 Table Continued

Jenis Kejahatan <i>Crime</i>	Dilaporkan <i>Reported</i>			Diselesaikan <i>Solved</i>		
	2016	2017	2018	2016	2017	2018
1	8	9	10	11	12	13
27. Pengrusakan	5	7	ts	1	4	ts
28. Menerima Suap	1	0	ts	3	0	ts
29. Narkotik	59	47	ts	59	47	ts
30. Aborsi	1	0	ts	0	0	ts
31. Mucikari	0	1	ts	1	1	ts
32. Kecelakaan Kereta Api	1	0	ts	0	0	ts
33. Handak / Petasan	7	1	ts	1	1	ts
34. Sengketa Tanah	0	0	ts	1	0	ts
35. Perjinahan	0	1	ts	2	0	ts
36. Kejahatan Senjata Api	14	0	ts	0	0	ts
37. Kejahatan Senjata Tajam	13	17	ts	15	13	ts
38. Kejahatan Dlm Rumahtangga	0	11	ts	13	10	ts
39. Lain-lain	0	0	ts	0	0	ts
<b>Jumlah/Total</b>	<b>411</b>	<b>349</b>	<b>0</b>	<b>260</b>	<b>227</b>	<b>0</b>

Sumber : Polres Pamekasan

Source : State Police of Pamekasan Regency

**Tabel** 4.6.2 Banyaknya Surat Ijin Mengemudi yg Diterbitkan Menurut Jenisnya di Kabupaten Pamekasan  
*Number of Driving Lisence Published by Kinds in Pamekasan Regency 2018*

Bulan Month	Baru New Licence		Perpanjangan Continued		Penggantian Rusak/hilang Subtitution, Broken Disappeared		Jumlah Total
	Lk	Pr	Lk	Pr	Lk	Pr	
	1	2	3	4	5	6	
01. Jan/January	1,312	384	996	205	83	13	2,993
02. Peb/Februari	1,092	380	906	167	67	14	2,626
03. Maret/March	878	239	1,048	212	71	13	2,461
04. April/April	812	244	1,138	198	61	16	2,469
05. Mei/May	1,055	348	1,285	252	83	13	3,036
06. Juni/June	790	192	1,172	202	52	10	2,418
07. Juli/July	1,360	414	1,299	213	110	13	3,409
08. Agust/August	979	292	1,085	187	59	8	2,610
09. Sep/September	619	134	827	173	68	14	1,835
10. Okt/October	910	240	1,057	193	71	15	2,486
11. Nop/November	1,014	227	1,017	200	76	10	2,544
12. Des/December	910	236	1,738	181	50	5	3,120
<b>Jumlah/Total</b>	<b>11,731</b>	<b>3,330</b>	<b>13,568</b>	<b>2,383</b>	<b>851</b>	<b>144</b>	<b>18,422</b>

Sumber : Polres Pamekasan  
 Source : State Police of Pamekasan Regency

Tabel 4.6.3 Banyaknya Surat Ijin Mengemudi yang Diterbitkan Menurut Kepemilikan, Jenis Sim dan Jenis Kelamin  
*Number of Driving Licence Published by Owner, Quality and Sex*  
 2018

Jenis SIM <i>Licence</i>	Baru <i>New Licence</i>	Perpanjangan <i>Continued</i>	Penggantian Rusak/hilang <i>Substitution, Broken Disappeared</i>	Jumlah <i>Total</i>
1	2	3	4	5
<b>SIM A</b>				
Laki-laki / Male	3,924	2,797	248	6,969
Perempuan / Female	358	148	17	523
<b>SIM A Umum</b>				
Laki-laki / Male	9	15	-	24
Perempuan / Female	-	-	-	-
<b>SIM B1</b>				
Laki-laki / Male	269	316	30	615
Perempuan / Female	-	-	-	0
<b>SIM B1 Umum</b>				
Laki-laki / Male	104	257	24	385
Perempuan / Female	-	1	-	-
<b>SIM B2</b>				
Laki-laki / Male	9	5	-	14
Perempuan / Female	-	-	-	-
<b>SIM B2 Umum</b>				
Laki-laki / Male	17	10	1	28
Perempuan / Female	-	-	-	-
<b>SIM C</b>				
Laki-laki / Male	7,372	10,168	548	18,088
Perempuan / Female	2,972	2,234	127	5,333
<b>SIM D</b>				
Laki-laki / Male	-	-	-	0
Perempuan / Female	-	-	-	-
<b>Jumlah/Total</b>	<b>15,034</b>	<b>15,951</b>	<b>995</b>	<b>31,980</b>
<b>Laki-laki / Male</b>	<b>11,704</b>	<b>13,568</b>	<b>851</b>	<b>26,123</b>
<b>Perempuan / Female</b>	<b>3,330</b>	<b>2,383</b>	<b>144</b>	<b>5,857</b>

Sumber : Polres Pamekasan

Source : State Police of Pamekasan Regency



Tabel 4.6.4 Banyaknya Pelanggaran Lalu Lintas Menurut Jenis Pelanggaran di Kabupaten Pamekasan  
*Number of Violation Traffic by Its Kinds in Pamekasan Regency 2018*

Bulan <i>Month</i>	Muatan <i>Loaded</i>	Kece- patan <i>Velocity</i>	Rambu- rambu <i>Signs</i>	Keleng- kapan <i>Accessories</i>	Surat- surat <i>Document</i>	Lain- lain <i>Other</i>	Jumlah <i>Total</i>
1	2	3	4	5	6	7	8
01. Jan/ <i>January</i>	3	-	189	189	941	761	2,083
02. Feb/ <i>Februari</i>	3	-	452	182	1,614	813	3,064
03. Maret/ <i>March</i>	3	-	274	107	1,168	641	2,193
04. April/ <i>April</i>	-	-	114	52	533	406	1,105
05. Mei/ <i>May</i>	29	-	942	267	2,616	1,619	5,473
06. Juni/ <i>June</i>	-	-	86	43	330	196	655
07. Juli/ <i>July</i>	-	-	84	27	357	145	613
08. Agust/ <i>August</i>	3	-	128	93	536	354	1,114
09. Sep/ <i>September</i>	2	-	458	166	1,411	1,026	3,063
10. Okt/ <i>October</i>	9	-	329	79	733	487	1,637
11. Nop/ <i>November</i>	6	-	1,267	176	1,631	1,104	4,184
12. Des/ <i>December</i>	1	-	134	88	440	245	908
<b>Jumlah/<i>Total</i></b>	<b>59</b>	<b>-</b>	<b>4,457</b>	<b>1,469</b>	<b>12,310</b>	<b>7,797</b>	<b>26,092</b>

Sumber : Polres Pamekasan  
 Source : State Police of Pamekasan Regency

Tabel 4.6.5 Banyaknya Pelanggaran Lalu Lintas Menurut Jenis Pekerjaan Pelanggar di Kabupaten Pamekasan  
*Number of Violation Traffic by Accupation in Pamekasan Regency 2018*

Bulan <i>Month</i>	ABRI <i>Military</i>	PNS <i>Civil Servant</i>	Karv. Swasta <i>Labour</i>	Pelaiar/ Mhs. <i>Sudent</i>	Penge- mudi <i>Driver</i>	Peda- gang <i>Seller</i>	Tani/ Buruh <i>Farmer/ Labour</i>	Lain- lain <i>Other</i>	Jumlah <i>Total</i>
1	2	3	4	5	6	7	8	9	10
01. Jan/ <i>January</i>		91	1,320	591			81		2,083
02. Peb/ <i>Februari</i>		210	1,735	935			184		3,064
03. Maret/ <i>March</i>		100	1,377	603			113		2,193
04. April/ <i>April</i>		70	528	431			76		1,105
05. Mei/ <i>May</i>		375	2,504	2,111			483		5,473
06. Juni/ <i>June</i>		33	348	229			45		655
07. Juli/ <i>July</i>		28	336	200			49		613
08. Agust/ <i>August</i>		77	546	414			71		1,108
09. Sep/ <i>September</i>		257	1,615	1,008			183		3,063
10. Okt/ <i>October</i>		98	949	487			103		1,637
11. Nop/ <i>November</i>		425	1,695	1,649			415		4,184
12. Des/ <i>December</i>		63	510	266			69		908
<b>Jumlah/<i>Total</i></b>	<b>-</b>	<b>1,827</b>	<b>13,463</b>	<b>8,924</b>	<b>0</b>	<b>-</b>	<b>1,872</b>	<b>0</b>	<b>26,086</b>

Sumber : Polres Pamekasan

Source : State Police of Pamekasan Regency

Tabel 4.7.1 Banyaknya Karang Taruna Menurut Kecamatan dan Klasifikasinya di Kabupaten Pamekasan  
*Number of Teenager Group by District and its Type in Pamekasan Regency 2018*

Kecamatan <i>District</i>	Karang Taruna <i>Teenager Group</i>	Jumlah Pengurus <i>Number of Chief</i>	Klasifikasi Karang Taruna <i>Classification of Teenager Group</i>			
			Tumbuh <i>Growth</i>	Berkembang <i>Developing</i>	Maju <i>Developed</i>	Contoh <i>Model</i>
1	2	3	4	5	6	7
010 Tlanakan	18		√			
020 Pademawu	23		√			
030 Galis	11		√			
040 Larangan	15		√			
050 Pamekasan	19		√			
060 Proppo	28		√			
070 Palengaan	13		√			
080 Pegantenan	14		√			
090 Kadur	11		√			
100 Pakong	13		√			
110 Waru	13		√			
120 Batumarmar	14		√			
130 Pasean	10		√			
<b>Jumlah/Total</b>	<b>202</b>					

Sumber : Dinas Sosial Kab. Pamekasan  
 Source : *Social Manpower Office of Pamekasan Regency*

Tabel 4.7.2 Banyaknya Panti Sosial, Kapasitas tampung dan Jml Tampung di Kabupaten Pamekasan  
*Number of Residence Home, Capacity and Person by Type in Pamekasan Regency 2018*

Kecamatan <i>District</i>	Panti Asuhan <i>Orphanage</i>			Panti Werda <i>Nursing Homes</i>		
	Jumlah <i>Number</i>	Kapasitas <i>Capacity</i>	Penghuni <i>Persons</i>	Jumlah <i>Number</i>	Kapasitas <i>Capacity</i>	Penghuni <i>Persons</i>
1	2	3	4	5	6	7
010 Tlanakan	3		292			
020 Pademawu						
030 Galis	1		73			
040 Larangan	5		253			
050 Pamekasan	5		512			
060 Proppo	4		126			
070 Palengaan	2		94			
080 Pegantenan	15		594			
090 Kadur	10		579			
100 Pakong	3		175			
110 Waru	6		465			
120 Batumarmar	7		481			
130 Pasean	10		723			
<b>Jumlah/Total</b>	<b>71</b>	<b>0</b>	<b>4,367</b>	-	-	-

Sumber : Dinas Sosial Kab. Pamekasan

Source : *Social Manpower Office of Pamekasan Regency*

Tabel 4.7.3 Banyaknya Perkumpulan Olahraga Menurut Kecamatan dan Jenis Olahraga di Kabupaten Pamekasan  
*The Number of Sport Group by Kinds and District in Pamekasan Regency 2018*

Kecamatan <i>District</i>	Sepak Bola <i>Football</i>	Bola Volley <i>Volley Ball</i>	Bulu Tangkis <i>Badminton</i>	Bola Basket <i>Basket Ball</i>	Tennis Meja <i>Table Tennis</i>
1	2	3	4	5	6
010 Tlanakan	7	2			1
020 Pademawu		36	6		3
030 Galis	2	2		1	
040 Larangan	10	6	8		2
050 Pamekasan	2	22	17	7	6
060 Proppo	2	3		1	
070 Palengaan	2	3	4	1	1
080 Pegantenan	1		1		
090 Kadur		1			
100 Pakong	2	3	2		1
110 Waru	1	1			1
120 Batumarmar	1				1
130 Pasean	4	1	6		
<b>Jumlah/Total</b>	<b>34</b>	<b>80</b>	<b>44</b>	<b>10</b>	<b>16</b>

Sumber : Dinas Kebudayaan Pariwisata Pemuda & Olahraga Kab. Pamekasan  
 Source : *Tourism, Youth and Sport Services of Pamekasan Regency*

Tabel 4.7.3 Lanjutan  
Table 4.7.3 Continued

Kecamatan <i>District</i>	Tennis Lapangan <i>Tennis</i>	Yudo <i>Judo</i>	Karate <i>Carate</i>	Renang <i>Swimming</i>	Sepak <i>Takraw</i>
1	7	8	9	10	11
010 Tlanakan		1			1
020 Pademawu	11				1
030 Galis					1
040 Larangan	2				1
050 Pamekasan	12		6	4	1
060 Proppo					1
070 Palengaan					1
080 Pegantenan					1
090 Kadur					1
100 Pakong					1
110 Waru					1
120 Batumarmar			1		1
130 Pasean					1
<b>Jumlah/Total</b>	<b>25</b>	<b>1</b>	<b>7</b>	<b>4</b>	<b>13</b>

Sumber : Dinas Kebudayaan Pariwisata Pemuda & Olahraga Kab. Pamekasan  
Source : *Tourism, Youth and Sport Services of Pamekasan Regency*

Tabel 4.7.3 Lanjutan  
 Table 4.7.3 Continued

Kecamatan <i>District</i>	Angkat Besi/ Binaraga	Athletik <i>Athletics</i>	Pencak <i>Silat</i>	Catur <i>Chess</i>
1	12	13	14	15
010 Tlanakan		1	2	
020 Pademawu	2	1	4	2
030 Galis		1		
040 Larangan		1		
050 Pamekasan	5	3	8	4
060 Proppo		1		1
070 Palengaan		1		1
080 Pegantenan		1		
090 Kadur		1		
100 Pakong		1		
110 Waru		1		
120 Batumarmar		1		1
130 Pasean		1		
<b>Jumlah/Total</b>	<b>7</b>	<b>15</b>	<b>14</b>	<b>9</b>

Sumber : Dinas Kebudayaan Pariwisata Pemuda & Olahraga Kab. Pamekasan  
 Source : *Tourism, Youth and Sport Services of Pamekasan Regency*

**Tabel** 4.8.1 Indikator Penyusun Indeks Pembangunan Manusia  
**Table** 4.8.1 Kabupaten Pamekasan  
*Human Development Index Indicators*  
*of Pamekasan Regency*  
 2011-2018

Tahun Year	Indikator/Indicators			
	Angka Harapan Hidup <i>Life Expectancy</i> (Tahun)	Harapan Lama Sekolah <i>Exspection</i> <i>Years of</i> <i>Schooling</i> (Tahun)	Rata-rata Lama Sekolah <i>Means Years</i> <i>of Schooling</i> (Tahun)	Pengeluaran Perkapita Riil Disesuaikan <i>Adjusted Real</i> <i>per Capita</i> <i>Expenditure</i> (000)
1	2	3	4	5
2011	66.43	12.52	5.30	6,922
2012	66.48	12.70	5.36	7,260
2013	66.53	13.05	5.68	7,445
2014	66.56	13.32	5.72	7,478
2015	66.86	13.34	5.73	7,679
2016	66.95	13.35	6.08	7,975
2017	67.05	13.61	6.25	8.311
2018	67.22	13.62	6.35	8,536

Sumber : Badan Pusat Statistik Kabupaten Pamekasan  
 Source : *Statistics Of Pamekasan Regency*



**Tabel** 4.8.2 Komponen Indeks Pembangunan Manusia  
**Table** 4.8.2 Kabupaten Pamekasan  
*Human Development Index Component  
of Pamekasan Regency  
2011-2018*

Tahun Year	Indikator/Indicators			
	Indeks Kesehatan Health Index	Indeks Pendidikan Education Index	Indeks PPP PPP Index	IPM HDI
1	2	3	4	5
2011	0.71	0.52	0.59	60.42
2012	0.72	0.53	0.60	61.21
2013	0.72	0.55	0.61	62.27
2014	0.72	0.56	0.61	62.66
2015	0.72	0.56	0.62	63.10
2016	0.72	0.57	0.63	63.98
2017	0.72	0.59	0.64	64.93
2018	0.73	0.59	0.65	65.41

Sumber : Badan Pusat Statistik Kabupaten Pamekasan  
Source : Statistics Of Pamekasan Regency

**Tabel** 4.8.3 Perbandingan Indeks Pembangunan Manusia  
**Table** 4.8.3 Wilayah Madura dengan Rata-rata Provinsi Jawa Timur  
*Human Development Index Comparison Across Regions  
 in Madura With Average East Java Regions  
 2011-2018*

Tahun Year	Wilayah/Regions				
	Kabupaten Sumenep <i>Sumenep Regency</i>	Kabupaten Pamekasan <i>Pamekasan Regency</i>	Kabupaten Sampang <i>Sampang Regency</i>	Kabupaten Bangkalan <i>Bangkalan Regency</i>	Provinsi Jawa Timur <i>East Java Region</i>
1	2	3	4	5	6
2011	58.70	60.42	55.17	58.63	66.06
2012	60.08	61.21	55.78	59.65	66.74
2013	60.84	62.27	56.45	60.19	67.55
2014	61.43	62.66	56.98	60.71	68.14
2015	62.38	63.10	58.18	61.49	68.95
2016	63.42	63.98	59.09	62.06	69.74
2017	64.28	64.93	59.9	62.3	70.27
2018	65.25	65.41	61	62.87	70.77

Sumber : Badan Pusat Statistik Kabupaten Pamekasan  
 Source : *Statistics Of Pamekasan Regency*



**PERTANIAN**

## **PERTANIAN**

Pertanian adalah kegiatan pemanfaatan sumber daya hayati yang dilakukan manusia untuk menghasilkan bahan pangan, bahan baku industri, atau sumber energi, serta untuk mengelola lingkungan hidupnya. Kegiatan pemanfaatan sumber daya hayati yang termasuk dalam pertanian biasa dipahami orang sebagai budidaya tanaman atau bercocok tanam (*crop cultivation*) serta pembesaran hewan ternak.

Pertanian dalam pengertian yang luas mencakup semua kegiatan yang melibatkan pemanfaatan makhluk hidup (termasuk tanaman, hewan, dan mikrobia) untuk kepentingan manusia. Dalam arti sempit, pertanian diartikan sebagai kegiatan pembudidayaan tanaman.

Sebagian besar penduduk Kabupaten Pamekasan bermata pencaharian di sektor pertanian, yang terdiri dari pertanian tanaman bahan makanan, perkebunan, peternakan, kehutanan dan perikanan. Pada tahun 2018, peranan sector pertanian terhadap PDRB Kabupaten Pamekasan mencapai 32,71 persen. Persentase tersebut terus mengalami penurunan dari tahun ketahun tergeser oleh sector Perdagangan dan jasa-jasa.

Lahan pertanian di Kabupaten Pamekasan seluas 64.920 Ha atau 81,94% dari total luas wilayah. Dari luasan tersebut, 27.61% berupa lahan sawah yang terdiri dari sawah tadah hujan 10.602 Ha dan lahan sawah teknis seluas 7.325 Ha.

## **AGRICULTURE**

*Agriculture is the utilization of biological resources by humans to produce food, industrial raw materials or energy sources, as well as to manage their environment. The utilization of biological resources included in agriculture commonly understood as the cultivation or farming (crop cultivation) and livestock enlargement.*

*Agriculture in its broadest sense includes all activities involving the use of living things (including plants, animals, and microbes) for the benefit of man. In a narrow sense, is defined as agricultural cultivation activities.*

*The largest part Pamekasan population livelihood in the agricultural sector, which consists of agricultural food crops, plantations, livestock, forestry and fisheries. In 2018, the role of agriculture sector to GDP reached 32,71 percent Pamekasan Regency. The percentage continues to decline from year to year displaced by trade and services.*

*Agricultural land in an area of 64.290 ha Pamekasan or 81,94% of the total area. Of the area, 27,61% in the form of wetland consisting of 10.602 ha of rainfed and technical wetland area of 7.325 ha.*

Jenis tanaman pertanian yang umum diusahakan oleh petani di Pamekasan antara lain padi dan jagung dengan luas tanam untuk padi (sawah dan ladang) 28,405 Ha dan luas panen 28,405 Ha. Sedangkan luas tanam tanaman jagung adalah 36,488 Ha dengan luas panen sekitar 36,488 Ha.

Produksi ikan olahan di kabupaten pamekasan pada tahun 2018 terdapat 6 jenis ikan olahan yang terdiri dari ikan Kering sebesar 3,826,155 kg, ikan pindang 4,963,900 kg, terasi sebesar 52,110 kg, ikan asapan sebesar 313,995 kg, teri Krispi sebesar 887,500 kg olahan lainnya sebesar 1,038 kg.

Untuk kegiatan penangkapan, nelayan menggunakan perahu motor temple dengan alat tangkap payang. Kecamatan yang penduduknya banyak beraktifitas di sector perikanan adalah Tlanakan, Pademawu, Galis, Larangan, Batumarmar dan Pasean.

*Produksi ternak di Kabupaten Pamekasan meliputi ternak besar, ternak kecil dan unggas. Ternak besar seperti sapi dan kuda, ternak kecil antara lain kambing, domba dan kelinci serta unggas meliputi ayam baik ayam pedaging maupun ayam petelur dan itik.*

*A common type of crops cultivated by farmers in Pamekasan include rice and corn with rice planting area for (paddy and field) 28,405 ha and 28,405 ha harvested area. While the corn crop planting area is 36.488 ha with about 36.488 ha of harvested area.*

Processed fish production in Pamekasan regency in 2018 there were 6 types of processed fish consisting of dried fish of 3,826,155 kg, shrimps 4,963,900 kg, shrimp paste of 52,110 kg, smoked fish of 313,995 kg, crispy anchovies of 887,500 tons of other processed products of 1,038 kg.

*For fishing activities, fishing boat outboard motor with gear payang. Populated subdistricts many activities in the fisheries sector is Tlanakan, Pademawu, Galis, Larangan, Batumarmar and Pasean District.*

Livestock production in Pamekasan include large livestock, small livestock and poultry. Large livestock such as cattle and horses, small animals include goats, sheep and rabbits and poultry includes both broiler chickens and laying hens and ducks.

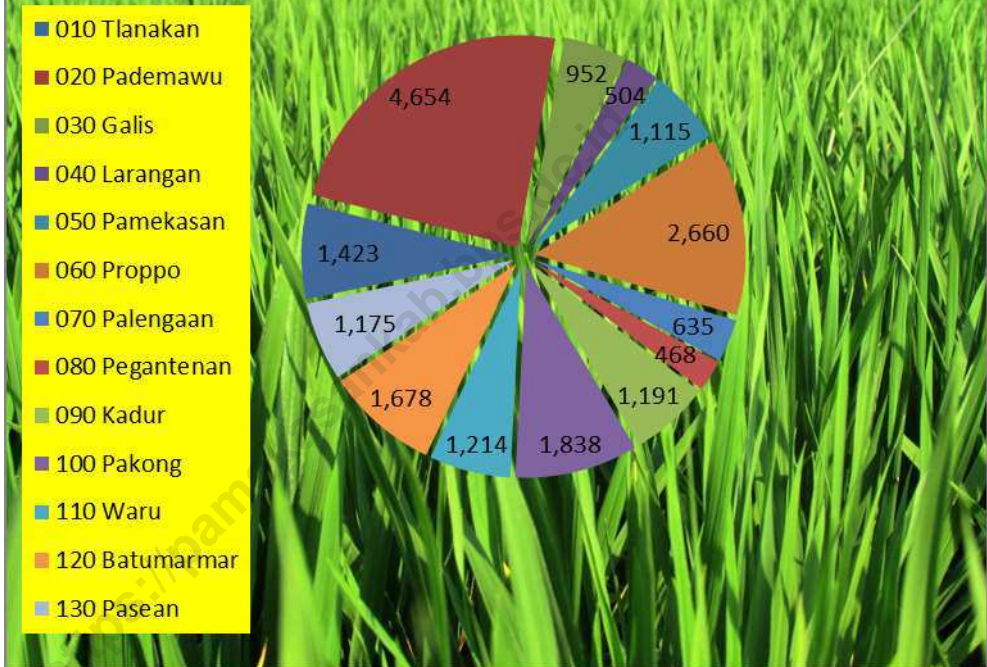
Pada tahun 2018, produksi daging dari ketiga jenis ternak tersebut sekitar 4,654,288 kg atau meningkat 0.97% dari tahun sebelumnya. Produksi telur mencapai 35,018 kg meningkat 0.26% dibandingkan tahun sebelumnya. Selama tahun 2018, 7 Rumah Potong Hewan (RPH) yang ada di Kabupaten Pamekasan mencatat sebanyak lebih dari 14,368 ekor sapi dipotong melalui RPH.

*In 2018, production of meat from three types of livestock around 4,654,288 kg, an increase of 0.97% from the previous year. Egg production reached 35,018 Kg increased 0.26% over the previous year. During 2018, 7 Slaughter House (RPH) in Pamekasan record by more than 14,368 head of cattle cut through RPH.*

<https://pamekasankab.bps.go.id>

<https://pamekasankab.bps.go.id>

**Gambar/Figure 5.1**  
**Luas Panen Padi Sawah Menurut Kecamatan Di**  
**Kabupaten Pamekasan (ha)**  
**2018**



Sumber : Dinas Tanaman Pangan, Holtikultura dan Perkebunan Kabupaten Pamekasan  
 Source : *The Food Crops, Holticulture, and Plantion of Pamekasan Regency*



<https://pamekasankab.bps.go.id>



<https://pamekasankab.bps.go.id>

**Tabel** 5.1.1 Luas Panen, Produksi, dan Produktivitas Padi Menurut Kecamatan di Kabupaten Pamekasan  
**Table** 5.1.1 *Harvested Area, Production, and Productivity of Paddy by Sub District in Pamekasan Regency 2018*

Kecamatan <i>District</i>	Luas Panen (ha) <i>Harvested Area (ha)</i>	Produksi (ton) <i>Production (ton)</i>	Produktivitas (ton/ha) <i>Productivity (ton/ha)</i>
1	2	3	4
010 Tlanakan	1,423	6,678	0.47
020 Pademawu	4,654	27,264	0.59
030 Galis	952	5,259	0.55
040 Larangan	504	2,765	0.55
050 Pamekasan	1,115	6,484	0.58
060 Proppo	2,660	13,820	0.52
070 Palengaan	635	2,977	0.47
080 Pegantenan	468	2,249	0.48
090 Kadur	1,191	5,826	0.49
100 Pakong	1,838	10,548	0.57
110 Waru	1,214	6,577	0.54
120 Batumarmar	1,678	8,379	0.50
130 Pasean	1,175	5,833	0.50
<b>Pamekasan</b>	<b>19,507</b>	<b>104,659</b>	<b>0.54</b>

\*) Gabah kering giling

Sumber : BPS, Laporan Statistik Pertanian (SP) Tanaman Pangan

Source : BPS-Statistics Indonesia, Agricultural Statistic for Horticulture

**Tabel** 5.1.2 **Produksi Padi Setara Beras Menurut Kecamatan (ha)**  
**Table** 5.1.2 **di Kabupaten Pamekasan**  
*Rice Equivalent Production by Sub District*  
*in Pamekasan Regency*  
 2018 (Ha)

Kecamatan <i>District</i>	Produksi Padi X (ton GKG) <i>Paddy Production X (ton GKG)</i>	Produksi Padi Setara Beras (ton) <i>Rice Equivalent Production</i> (ton)
1	2	3
010 Tlanakan	6,678	600
020 Pademawu	27,264	7,498
030 Galis	5,259	79
040 Larangan	2,765	0
050 Pamekasan	6,484	2,293
060 Proppo	13,820	6,021
070 Palengaan	2,977	6,092
080 Pegantenan	2,249	8,207
090 Kadur	5,826	0
100 Pakong	10,548	2,098
110 Waru	6,577	5,080
120 Batumarmar	8,379	0
130 Pasean	5,833	1,467
<b>Pamekasan</b>	<b>104,659</b>	<b>39,435</b>

Sumber : BPS, Laporan Statistik Pertanian (SP) Tanaman Pangan

Source : BPS-Statistics Indonesia, Agricultural Statistic for Horticulture

**Tabel** 5.1.3 Produksi Jagung dan Kedelai Menurut Kecamatan di Kabupaten Pamekasan  
**Table** 5.1.3 *Production of Maize and Soybeans by Sub District in Pamekasan Regency 2018 (Ha)*

Kecamatan <i>District</i>	Produksi Jagung X (ton GKG)	Produksi Kedelais (ton)
	<i>maize Production X (ton GKG)</i>	<i>soyabeans Production (ton)</i>
1	2	3
010 Tlanakan	3,812	0
020 Pademawu	1,705	0
030 Galis	101	0
040 Larangan	7,296	0
050 Pamekasan	545	0
060 Proppo	4,271	0
070 Palengaan	13,640	1,011
080 Pegantenan	6,056	210
090 Kadur	11,513	0
100 Pakong	712	0
110 Waru	13,912	0
120 Batumarmar	15,980	0
130 Pasean	14,729	0
<b>Pamekasan</b>	<b>94,272</b>	<b>1,221</b>

Sumber : BPS, Laporan Statistik Pertanian (SP) Tanaman Pangan

Source : BPS-Statistics Indonesia, Agricultural Statistic for Horticulture

**Tabel** 5.1.4 Luas Lahan Menurut Kecamatan dan Penggunaannya di Kabupaten Pamekasan (Ha)  
**Table** 5.1.4 *Land Area by District and Its Use in Pamekasan Regency (Ha) 2018*

Kecamatan <i>District</i>	Penggunaan Lahan <i>Land Use</i>		Jumlah <i>Total</i>	Persentase Lahan Pertanian <i>Percentage of Agricultural Land</i>
	Pertanian <i>Agriculture</i>	Bukan Pertanian <i>Non Agriculture</i>		
1	2	3	4	5
010 Tlanakan	3,891	919	4,810	80.9
020 Pademawu	5,866	1,324	7,190	81.6
030 Galis	1,599	1,587	3,186	50.2
040 Larangan	2,813	1,273	4,086	68.8
050 Pamekasan	1,729	918	2,647	65.3
060 Proppo	5,719	1,430	7,149	80.0
070 Palengaan	7,373	1,475	8,848	83.3
080 Pegantenan	6,446	2,158	8,604	74.9
090 Kadur	4,510	731	5,241	86.1
100 Pakong	2,563	508	3,071	83.5
110 Waru	6,393	610	7,003	91.3
120 Batumarmar	8,957	750	9,707	92.3
130 Pasean	7,061	627	7,688	91.8
<b>Jumlah/Total</b>	<b>64,920</b>	<b>14,310</b>	<b>79,230</b>	<b>81.9</b>

Sumber : Dinas Tanaman Pangan, Holtikultura dan Perkebunan Kab. Pamekasan  
 Source : *The Food Crops, Holticulture, and Plantion of Pamekasan Regency*

**Tabel** 5.1.5 Luas Lahan Pertanian Menurut Kecamatan dan Jenis lahan  
 di Kabupaten Pamekasan  
*Land Area by District and Kind of Land  
 in Pamekasan Regency  
 2018 (Ha)*

Kecamatan <i>District</i>	Lahan Pertanian <i>Land Area</i>		Jumlah <i>Total</i>	Persentase Lahan Sawah <i>Percentage of Rice Field</i>
	Sawah <i>Rice Field</i>	Bukan Sawah <i>Not Rice Field</i>		
1	2	3	4	5
010 Tlanakan	1,411	2,480	3,891	36.26
020 Pademawu	3,031	2,835	5,866	51.67
030 Galis	981	618	1,599	61.35
040 Larangan	639	2,174	2,813	22.72
050 Pamekasan	1,069	660	1,729	61.83
060 Proppo	2,504	3,215	5,719	43.78
070 Palengaan	550	6,823	7,373	7.46
080 Pegantenan	482	5,964	6,446	7.48
090 Kadur	997	3,513	4,510	22.11
100 Pakong	1,565	998	2,563	61.06
110 Waru	1,139	5,254	6,393	17.82
120 Batumarmar	2,407	6,550	8,957	26.87
130 Pasean	1,152	5,909	7,061	16.31
<b>Jumlah/Total</b>	<b>17,927</b>	<b>46,993</b>	<b>64,920</b>	<b>27.61</b>

Sumber : Dinas Tanaman Pangan, Holtikultura dan Perkebunan Kab. Pamekasan  
 Source : *The Food Crops, Holticulture, and Plantion of Pamekasan Regency*



**Tabel** 5.1.6 Luas Lahan Sawah Menurut Kecamatan dan Jenis Pengairan di Kabupaten Pamekasan  
**Table** 5.1.6 *Rice Field Area by District and Kind Irrigation in Pamekasan Regency 2018*

Kecamatan <i>District</i>	Irigasi/irrigation				Jumlah <i>Total</i>
	Teknis <i>Technical</i>	Setengah Teknis <i>Half Technical</i>	Sederha <i>Modest</i>	Desa <i>Village</i> Non PU	
1	2	3	4	5	6
010 Tlanakan	647	0	0	0	647
020 Pademawu	1,857	0	0	0	1,857
030 Galis	750	0	0	0	750
040 Larangan	282	0	0	0	282
050 Pamekasan	1,069	0	0	0	1,069
060 Proppo	284	0	0	0	284
070 Palengaan	0	0	0	0	0
080 Pegantenan	136	0	0	0	136
090 Kadur	205	0	0	0	205
100 Pakong	1,384	0	0	0	1,384
110 Waru	205	0	0	0	205
120 Batumarmar	184	0	0	0	184
130 Pasean	322	0	0	0	322
<b>Jumlah/Total</b>	<b>7,325</b>	<b>0</b>	<b>0</b>	<b>0</b>	<b>7,325</b>

Sumber : Dinas Tanaman Pangan, Holtikultura dan Perkebunan Kab. Pamekasan  
 Source : *The Food Crops, Holticulture, and Plantion of Pamekasan Regency*

Tabel 5.1.6 Lanjutan  
Table 5.1.6 Continued

Kecamatan <i>District</i>	Non Irigasi/No irrigation			Jumlah <i>Total</i>	Luas Lahan Sawah <i>Rice Field Area</i>
	Tadah Hujan <i>Rainfed</i>	Pasang Surut <i>Tidal</i>	Lainnya <i>Other*)</i>		
1	2	3	4	5	6
010 Tlanakan	764	0	0	764	1,411
020 Pademawu	1,174	0	0	1,174	3,031
030 Galis	231	0	0	231	981
040 Larangan	357	0	0	357	639
050 Pamekasan		0	0		1,069
060 Proppo	2,220	0	0	2,220	2,504
070 Palengaan	550	0	0	550	550
080 Pegantenan	346	0	0	346	482
090 Kadur	792	0	0	792	997
100 Pakong	181	0	0	181	1,565
110 Waru	934	0	0	934	1,139
120 Batumarmar	2,223	0	0	2,223	2,407
130 Pasean	830	0	0	830	1,152
<b>Jumlah/Total</b>	<b>10,602</b>	<b>0</b>	<b>0</b>	<b>10,602</b>	<b>17,927</b>

Sumber : Dinas Tanaman Pangan, Holtikultura dan Perkebunan Kab. Pamekasan

Source : *The Food Crops, Holticulture, and Plantion of Pamekasan Regency*

**Tabel** 5.1.7 Luas Lahan Pertanian Bukan Sawah Menurut Kecamatan dan Jenis Lahan di Kabupaten Pamekasan  
**Table** 5.1.7 *Non Rice Field Land Area by District and Kind of Land in Pamekasan Regency 2018 (Ha)*

Kecamatan <i>District</i>	Tegal/ Kebun <i>Dry/ Garden</i>	ladang /Huma <i>field/ Huma</i>	Lainnya*) <i>Other</i>	Jumlah <i>Total</i>
1	2	3	4	5
010 Tlanakan	2,440	0	40	2,480
020 Pademawu	2,835	0		2,835
030 Galis	584	0	34	618
040 Larangan	2,174	0	0	2,174
050 Pamekasan	660	0	0	660
060 Proppo	2,570	353	292	3,215
070 Palengaan	6,823	0	0	6,823
080 Pegantenan	5,724	0	240	5,964
090 Kadur	3,513	0	0	3,513
100 Pakong	884	0	114	998
110 Waru	5,214	0	40	5,254
120 Batumarmar	6,367	0	183	6,550
130 Pasean	5,645	0	264	5,909
<b>Jumlah/Total</b>	<b>45,433</b>	<b>353</b>	<b>1,207</b>	<b>46,993</b>

\*) Perkebunan, hutan rakyat, tambak, kolam/tebat/empang, dll

Sumber : Dinas Tanaman Pangan, Holtikultura dan Perkebunan Kab. Pamekasan

Source : *The Food Crops, Holticulture, and Plantion of Pamekasan Regency*

Tabel 5.1.8 Luas Lahan Bukan Pertanian Menurut kecamatan dan Jenis Lahan di Kabupaten Pamekasan (Ha)  
 Table Non Agriculture Area by District and Kind of Land in Pamekasan Regency 2018

Kecamatan <i>District</i>	Rumah Bangunan dan <i>Hal</i> Sekitarnya	Hutan Negara <i>State</i> Forest	Rawa Swamp <i>(Tidak</i> ditanami)	Lainnya *) <i>Other</i>	Jumlah <i>Total</i>
1	2	3	4	5	6
010 Tlanakan	919	-	-	-	919
020 Pademawu	1,324	-	-	-	1,324
030 Galis	1,587	-	-	-	1,587
040 Larangan	1,273	-	-	-	1,273
050 Pamekasan	918	-	-	-	918
060 Proppo	1,430	-	-	-	1,430
070 Palengaan	1,475	-	-	-	1,475
080 Pegantenan	2,158	-	-	-	2,158
090 Kadur	731	-	-	-	731
100 Pakong	508	-	-	-	508
110 Waru	610	-	-	-	610
120 Batumarmar	750	-	-	-	750
130 Pasean	627	-	-	-	627
<b>Jumlah/Total</b>	<b>14,310</b>	<b>0</b>	<b>0</b>	<b>0</b>	<b>14,310</b>

Sumber Dinas Tanaman Pangan, Holtikultura dan Perkebunan Kab. Pamekasan  
 Source *The Food Crops, Holticulture, and Plantion of Pamekasan Regency*

Tabel 5.1.9 Banyaknya Kelompok Tani dan Anggota Kelompok Tani Menurut Kecamatan di Kabupaten Pamekasan  
 Table 5.1.9 *Number of Farmers Group and Farmers Group Members By District in Pamekasan Regency 2018*

Kecamatan <i>District</i>	Jumlah Kel. Tani <i>Number of Farmer</i>	Status Kelompok	
		Dewasa <i>Adult</i>	Wanita <i>Women</i>
1	2	3	4
010 Tlanakan	61	ts	ts
020 Pademawu	99	ts	ts
030 Galis	41	ts	ts
040 Larangan	78	ts	ts
050 Pamekasan	43	ts	ts
060 Proppo	124	ts	ts
070 Palengaan	93	ts	ts
080 Pegantenan	89	ts	ts
090 Kadur	87	ts	ts
100 Pakong	52	ts	ts
110 Waru	72	ts	ts
120 Batumarmar	96	ts	ts
130 Pasean	84	ts	ts
<b>Jumlah/Tot:</b>	<b>1,019</b>	<b>0</b>	<b>0</b>

ts = Data Tidak Tersedia

Sumber : Dinas Tanaman Pangan, Holtikultura dan Perkebunan Kab. Pamekasan

Source : *The Food Crops, Holticulture, and Plantion of Pamekasan Regency*

Tabel 5.2.1 Luas Panen Tanaman Sayuran Menurut Kecamatan dan Jenis Tanaman (ha) di Kabupaten Pamekasan  
 Table 5.2.1 *Harvested Area of Vegetables by Sub District and Kind of Plant (ha) in Pamekasan Regency 2017 dan 2018*

Kecamatan <i>District</i>	Bawang Merah		Cabai		Kentang		Kubis	
	<i>Shallot</i>		Chili		Potato		Cabbage	
	2017	2018	2017	2018	2017	2018	2017	2018
1	2	3	4	5	6	7	8	9
010 Tlanakan	0	0	600	580	0	0	0	0
020 Pademawu	2	2	3	2	0	0	0	0
030 Galis	17	14	9	3	0	0	0	0
040 Larangan	2	0	58	15	0	0	0	0
050 Pamekasan	0	1	0	0	0	0	0	0
060 Proppo	20	8	150	28	0	0	0	0
070 Palengaan	56	41	281	237	0	0	0	0
080 Pegantenan	40	17	254	346	0	0	0	0
090 Kadur	16	10	210	189	0	0	0	0
100 Pakong	2	0	6	1	0	0	0	0
110 Waru	175	365	0	405	0	0	0	0
120 Batumarmar	1958	1,874	0	587	0	0	0	0
130 Pasean	126	335	0	415	0	0	0	0
<b>Pamekasan</b>	<b>2,414</b>	<b>2,667</b>	<b>1,571</b>	<b>2,808</b>	<b>0</b>	<b>0</b>	<b>0</b>	<b>0</b>

Sumber : BPS, Laporan Statistik Pertanian (SP) Tanaman Pangan

Source : BPS-Statistics Indonesia, Agricultural Statistic for Horticulture

Lanjutan Tabel/Continued Table 5.2.1

Kecamatan <i>District</i>	Petsai		Tomat		Wortel	
	<i>Chinese Cabbage</i>		Tomato		Carrot	
	2017	2018	2017	2018	2017	2018
1	10	11	12	13	14	15
010 Tlanakan	0	0	2	1	0	0
020 Pademawu	1	0	0	0	0	0
030 Galis	0	0	6	5	0	0
040 Larangan	0	0	16	4	0	0
050 Pamekasan	0	0	0	0	0	0
060 Proppo	0	0	0	1	0	0
070 Palengaan	21	7	0	0	0	0
080 Pegantenan	0	0	15	14	0	0
090 Kadur	0	0	1	0	0	0
100 Pakong	0	0	0	0	0	0
110 Waru	12	12	0	0	0	0
120 Batumarmar	0	0	0	2	0	0
130 Pasean	0	0	0	0	0	0
<b>Pamekasan</b>	<b>34</b>	<b>19</b>	<b>40</b>	<b>27</b>	<b>0</b>	<b>0</b>

Sumber : BPS, Laporan Statistik Pertanian (SP) Tanaman Pangan

Source : BPS-Statistics Indonesia, Agricultural Statistic for Horticulture

Tabel 5.2.2 Produksi Tanaman Sayuran Menurut Kecamatan dan Jenis Tanaman (ton) di Kabupaten Pamekasan  
 Table 5.2.2 *Harvested Area of Vegetables by Sub District and Kind of Plant (ton) in Pamekasan Regency 2017 dan 2018*

Kecamatan <i>District</i>	Bawang Merah		Cabai		Kentang		Kubis	
	<i>Shallot</i>		Chili		Potato		Cabbage	
	2017	2018	2017	2018	2017	2018	2017	2018
1	2	3	4	5	6	7	8	9
010 Tlanakan	0	0	44,332	24,885	0	0	0	0
020 Pademawu	180	80	88	33	0	0	0	0
030 Galis	1205	980	130	60	0	0	0	0
040 Larangan	140		13,693	3,170	0	0	0	0
050 Pamekasan		80		0	0	0	0	0
060 Proppo	1288	500	1,213	504	0	0	0	0
070 Palengaan	3603	3,160	14,217	10,270	0	0	0	0
080 Pegantenan	3000	1,240	33,228	74,192	0	0	0	0
090 Kadur	1457	863	3,460	4,652	0	0	0	0
100 Pakong	190		77	28	0	0	0	0
110 Waru	12800	24,565	900	25,483	0	0	0	0
120 Batumarmar	119594	130,830	13,738	94,647	0	0	0	0
130 Pasean	8829	24,700	4,754	28,470	0	0	0	0
<b>Pamekasan</b>	<b>152,286</b>	<b>186,998</b>	<b>129,830</b>	<b>266,394</b>	<b>0</b>	<b>0</b>	<b>0</b>	<b>0</b>

Sumber : BPS, Laporan Statistik Pertanian (SP) Tanaman Pangan

Source : BPS-Statistics Indonesia, Agricultural Statistic for Horticulture



Lanjutan Tabel/Continued Table 5.2.2

Kecamatan <i>District</i>	Petsai		Tomat		Wortel	
	<i>Chinese Cabbage</i>		Tomato		Carrot	
	2017	2018	2017	2018	2017	2018
1	2	3	4	5	6	7
010 Tlanakan	0	0	8	56	0	0
020 Pademawu	10	0	0	0	0	0
030 Galis	0	0	35	41	0	0
040 Larangan	0	0	7,550	1,190	0	0
050 Pamekasan	0	0	0	0	0	0
060 Proppo	0	0	0	4	0	0
070 Palengaan	670	40	0	0	0	0
080 Pegantenan	0	0	1,579	1,942	0	0
090 Kadur	0	0	10	0	0	0
100 Pakong	0	0	0	0	0	0
110 Waru	829	840	0	0	0	0
120 Batumarmar	0	0	0	111	0	0
130 Pasean	0	0	0	0	0	0
<b>Pamekasan</b>	<b>1,509</b>	<b>880</b>	<b>9,182</b>	<b>3,344</b>	<b>0</b>	<b>0</b>

Sumber : BPS, Laporan Statistik Pertanian (SP) Tanaman Pangan

Source : BPS-Statistics Indonesia, Agricultural Statistic for Horticulture

**Tabel** 5.2.3 Luas Panen Tanaman Sayuran dan Buah–Buahan Semusim Menurut Jenis Tanaman (ha) di Kabupaten Pamekasan  
**Table** *Harvested Area of Seasonal Vegetables and Fruits by Kind of Plant (ha) in Pamekasan Regency 2015-2018*

Jenis Tanaman <i>Kind of Plants</i>	2015	2016	2017	2018
1	2	3	4	5
Bawang Merah	1,818	2,493	2,414	2,667
Cabai	2,290	2,474	1,571	2,808
Kentang	0	0	0	0
Kubis	0	2	5	0
Petsai	6	22	34	19
Tomat	39	44	40	27
Wortel	0	0	0	0

Sumber : BPS, Laporan Statistik Pertanian (SP) Tanaman Pangan

Source : *BPS-Statistics Indonesia, Agricultural Statistic for Horticulture*

**Tabel** 5.2.4 **Produksi Tanaman Sayuran dan Buah–Buahan Semusim Menurut Jenis Tanaman (ton) di Kabupaten Pamekasan**  
*Table* 5.2.4 *Production of Seasonal Vegetables and Fruits by Kind of Plant (ton) in Pamekasan Regency 2015-2018*

Jenis Tanaman <i>Kind of Plants</i>	2015	2016	2017	2018
1	2	3	4	5
Bawang Merah	136,557	186,585	152,286	186,998
Cabai	104,121	84,986	129,830	266,394
Kentang	0	0	0	0
Kubis	0	0	0	0
Petsai	1,620	1,340	1,509	880
Tomat	2,275	5,759	9,182	3,344
Wortel	0	0	0	0

Sumber : BPS, Laporan Statistik Pertanian (SP) Tanaman Pangan

Source : BPS-Statistics Indonesia, Agricultural Statistic for Horticulture

**Tabel 5.2.5** Luas Panen Tanaman Biofarmaka Menurut Kecamatan dan Jenis Tanaman (m<sup>2</sup>) di Kabupaten Pamekasan  
*Harvested Area of Medicinal Plants by Sub District and Kind of Plant (m<sup>2</sup>) in Pamekasan Regency*  
 2017 dan 2018

Kecamatan <i>District</i>	Jahe/Ginger		Laos/Lengkuas/Galanga	
	2017	2018	2017	2018
1	2	3	4	5
010 Tlanakan	0	0	2	3
020 Pademawu	0	0	0	0
030 Galis	0	0	0	0
040 Larangan	0	0	0	0
050 Pamekasan	0	0	0	0
060 Proppo	2	3	4	8
070 Palengaan	25,000	55,000	75,000	0
080 Pegantenan	800,000	850,000	350,000	350,000
090 Kadur	20,000	30,000	5,000	20,000
100 Pakong	12	12	0	0
110 Waru	0	200,000	50,000	150,000
120 Batumarmar	8,000	10,000	5,000	6,000
130 Pasean	3,000	2,000	3,000	4,000
<b>Pamekasan</b>	<b>856,014</b>	<b>1,147,015</b>	<b>488,006</b>	<b>530,011</b>

Sumber : BPS, Laporan Statistik Pertanian (SP) Tanaman Pangan

Source : BPS-Statistics Indonesia, Agricultural Statistic for Horticulture

Lanjutan Tabel/Continued Table 5.2.5

Kecamatan <i>District</i>	Kencur/East Indian Galangal		Kunyit/Turmeric	
	2017	2018	2017	2018
1	2	3	4	5
010 Tlanakan	0	0	1,000	525
020 Pademawu	0	0	0	0
030 Galis	0	0	0	0
040 Larangan	0	0	0	0
050 Pamekasan	0	0	0	0
060 Proppo	0	0	7	8
070 Palengaan	0	0	30,000	0
080 Pegantenan	200,000	200,000	350,000	300,000
090 Kadur	15,000	10,000	20,000	15,000
100 Pakong	0	0	15	15
110 Waru	50,000	100,000	100,000	150,000
120 Batumarmar	0	0	6,000	7,000
130 Pasean	2,000	3,000	3,000	2,000
<b>Pamekasan</b>	<b>267,000</b>	<b>313,000</b>	<b>510,022</b>	<b>474,548</b>

Sumber : BPS, Laporan Statistik Pertanian (SP) Tanaman Pangan

Source : BPS-Statistics Indonesia, Agricultural Statistic for Horticulture

**Tabel** 5.2.6 Produksi Tanaman Biofarmaka Menurut Kecamatan dan Jenis Tanaman (kg) di Kabupaten Pamekasan  
**Table** 5.2.6 Production Area of Medicinal Plants by Sub District and Kind of Plant (kg) in Pamekasan Regency 2017 dan 2018

Kecamatan District	Jahe/Ginger		Laos/Lengkuas/Galanga	
	2017	2018	2017	2018
1	2	3	4	5
010 Tlanakan	0	0	14	24
020 Pademawu	0	0	0	0
030 Galis	0	0	0	0
040 Larangan	0	0	0	0
050 Pamekasan	0	0	0	0
060 Proppo	5	9	23	58
070 Palengaan	75,000	66,000	736,000	0
080 Pegantenan	2,400,000	1,020,000	1,400,000	1,470,000
090 Kadur	11,000	195,600	2,900	85,000
100 Pakong	144	156	0	0
110 Waru	0	768,000	18,000	673,300
120 Batumarmar	1,920	60,000	1,800	30,000
130 Pasean	3,500	5,000	5,000	7,000
<b>Pamekasan</b>	<b>2,491,569</b>	<b>2,114,765</b>	<b>2,163,737</b>	<b>2,265,382</b>

Sumber : BPS, Laporan Statistik Pertanian (SP) Tanaman Pangan

Source : BPS-Statistics Indonesia, Agricultural Statistic for Horticulture

Lanjutan Tabel/Continued Table 5.2.6

Kecamatan <i>District</i>	Kencur/East Indian Galangal		Kunyit/Turmeric	
	2017	2018	2017	2018
1	2	3	4	5
010 Tlanakan	0	0	5,961	4,872
020 Pademawu	0	0	0	0
030 Galis	0	0	0	0
040 Larangan	0	0	0	0
050 Pamekasan	0	0	0	0
060 Proppo	0	0	16	20
070 Palengaan	0	0	45,000	0
080 Pegantenan	856,000	400,000	150,500	900,000
090 Kadur	7,100	42,800	11,200	49,000
100 Pakong	0	0	180	196
110 Waru	17,000	330,100	68,500	502,000
120 Batumarmar	0	0	2,580	12,000
130 Pasean	4,000	9,750	4,000	6,500
<b>Pamekasan</b>	<b>884,100</b>	<b>782,650</b>	<b>287,937</b>	<b>1,474,588</b>

Sumber : BPS, Laporan Statistik Pertanian (SP) Tanaman Pangan

Source : BPS-Statistics Indonesia, Agricultural Statistic for Horticulture

**Tabel** 5.2.7 Luas Panen Tanaman Biofarmaka Menurut  
**Table** Jenis Tanaman (m<sup>2</sup>) di Kabupaten Pamekasan  
*Harvested Area of Medicinal Plants  
 by Kind of Plant (m<sup>2</sup>) in Pamekasan Regency  
 2015-2018*

Jenis Tanaman <i>Kind of Plants</i>	2015	2016	2017	2018
1	2	3	4	5
Jahe/Ginger	ts	1,147,018	856,014	1,147,015
Laos/Lengkuas/Galanga	ts	578,010	488,006	530,011
Kencur/East Indian Galangal	ts	338,004	267,000	313,000
Kunyit/Turmeric	ts	619,522	510,022	474,548

ts = Data Tidak Tersedia

Sumber : BPS, Laporan Statistik Pertanian (SP) Tanaman Pangan

Source : BPS-Statistics Indonesia, *Agricultural Statistic for Horticulture*



**Tabel** 5.2.8 **Produksi Tanaman Biofarmaka Menurut Jenis Tanaman (kg) di Kabupaten Pamekasan**  
**Table** 5.2.8 **Production Area of Medicinal Plants by Kind of Plant (kg) in Pamekasan Regency 2015-2018**

Jenis Tanaman <i>Kind of Plants</i>	2015	2016	2017	2018
1	2	3	4	5
Jahe/Ginger	ts	2,299,548	2,491,569	2,114,765
Laos/Lengkuas/Galanga	ts	904,507	2,163,737	2,265,382
Kencur/East Indian Galangal	ts	907,558	884,100	782,650
Kunyit/Turmeric	ts	489,902	287,937	1,474,588

ts = Data Tidak Tersedia

Sumber : BPS, Laporan Statistik Pertanian (SP) Tanaman Pangan

Source : BPS-Statistics Indonesia, *Agricultural Statistic for Horticulture*

**Tabel** 5.2.9 Luas Panen Tanaman Hias Menurut Kecamatan dan Jenis Tanaman (m<sup>2</sup>) di Kabupaten Pamekasan  
**Table** 5.2.9 *Harvested Area of Ornamental Plants by Sub District and Kind of Plant (m<sup>2</sup>) in Pamekasan Regency 2017 dan 2018*

Kecamatan <i>District</i>	Anggrek/Orchid		Krisan/Chrysantemun	
	2017	2018	2017	2018
1	2	3	4	5
010 Tlanakan	0	0	0	0
020 Pademawu	0	0	0	0
030 Galis	0	0	0	0
040 Larangan	0	0	0	0
050 Pamekasan	0	0	0	0
060 Proppo	0	0	0	0
070 Palengaan	0	0	0	0
080 Pegantenan	0	0	0	0
090 Kadur	0	0	0	0
100 Pakong	0	0	0	0
110 Waru	0	0	0	0
120 Batumarmar	0	0	0	0
130 Pasean	0	0	0	0
<b>Pamekasan</b>	<b>0</b>	<b>0</b>	<b>0</b>	<b>0</b>

Sumber : BPS, Laporan Statistik Pertanian (SP) Tanaman Pangan

Source : BPS-Statistics Indonesia, Agricultural Statistic for Horticulture

Lanjutan Tabel/Continued Table 5.2.9

Kecamatan <i>District</i>	Mawar/Rose		Sedap Malam/Tuberose	
	2017	2018	2017	2018
1	2	3	4	5
010 Tlanakan	2	2	0	0
020 Pademawu	0	0	0	0
030 Galis	0	0	0	0
040 Larangan	21	21	0	0
050 Pamekasan	0	0	0	0
060 Proppo	9	9	0	0
070 Palengaan	0	0	0	0
080 Pegantenan	0	0	0	0
090 Kadur	0	0	0	0
100 Pakong	7	3	0	0
110 Waru	0	0	0	0
120 Batumarmar	0	0	0	0
130 Pasean	0	0	0	0
<b>Pamekasan</b>	<b>39</b>	<b>35</b>	<b>0</b>	<b>0</b>

Sumber : BPS, Laporan Statistik Pertanian (SP) Tanaman Pangan

Source : BPS-Statistics Indonesia, Agricultural Statistic for Horticulture

**Tabel** 5.2.10 Produksi Tanaman Hias Menurut Kecamatan dan Jenis Tanaman (Tangkai) di Kabupaten Pamekasan  
**Table** 5.2.10 Production Area of Ornamental Plants by Sub District and Kind of Plant (Stalks) in Pamekasan Regency 2017 dan 2018

Kecamatan District	Anggrek/Orchid		Krisan/Chrysantemun	
	2017	2018	2017	2018
1	2	3	4	5
010 Tlanakan	0	0	0	0
020 Pademawu	0	0	0	0
030 Galis	0	0	0	0
040 Larangan	0	0	0	0
050 Pamekasan	0	0	0	0
060 Proppo	0	0	0	0
070 Palengaan	0	0	0	0
080 Pegantenan	0	0	0	0
090 Kadur	0	0	0	0
100 Pakong	0	0	0	0
110 Waru	0	0	0	0
120 Batumarmar	0	0	0	0
130 Pasean	0	0	0	0
<b>Pamekasan</b>	<b>0</b>	<b>0</b>	<b>0</b>	<b>0</b>

Sumber : BPS, Laporan Statistik Pertanian (SP) Tanaman Pangan

Source : BPS-Statistics Indonesia, Agricultural Statistic for Horticulture

Lanjutan Tabel/Continued Table 5.2.10

Kecamatan <i>District</i>	Mawar/Rose		Sedap Malam/Tuberose	
	2017	2018	2017	2018
1	2	3	4	5
010 Tlanakan	34	43	0	0
020 Pademawu	0	0	0	0
030 Galis	0	0	0	0
040 Larangan	42	314	0	0
050 Pamekasan	0	0	0	0
060 Proppo	741	815	0	0
070 Palengaan	0	0	0	0
080 Pegantenan	0	0	0	0
090 Kadur	0	0	0	0
100 Pakong	270	180	0	0
110 Waru	0	0	0	0
120 Batumarmar	0	0	0	0
130 Pasean	0	0	0	0
<b>Pamekasan</b>	<b>1,087</b>	<b>1,352</b>	<b>0</b>	<b>0</b>

Sumber : BPS, Laporan Statistik Pertanian (SP) Tanaman Pangan

Source : BPS-Statistics Indonesia, Agricultural Statistic for Horticulture

**Tabel** 5.2.11 Luas Panen Tanaman Hias Menurut  
**Table** Jenis Tanaman (m<sup>2</sup>) di Kabupaten Pamekasan  
*Harvested Area of Ornamental Plants  
 by Kind of Plant (m<sup>2</sup>) in Pamekasan Regency  
 2015-2018*

Jenis Tanaman <i>Kind of Plants</i>	2015	2016	2017	2018
1	2	3	4	5
Anggrek/Orchid	ts	0	0	0
Krisan/Chrysantemun	ts	0	0	0
Mawar/Rose	ts	53	39	35
Sedap Malam/Tuberose	ts	0	0	0

ts = Data Tidak Tersedia

Sumber : BPS, Laporan Statistik Pertanian (SP) Tanaman Pangan

Source : BPS-Statistics Indonesia, *Agricultural Statistic for Horticulture*

**Tabel** 5.2.12 **Produksi Tanaman Hias Menurut**  
**Table** 5.2.12 **Jenis Tanaman (Tangkai) di Kabupaten Pamekasan**  
*Production Area of Ornamental Plants by*  
*Kind of Plant (Stalks) in Pamekasan Regency*  
2015-2018

Jenis Tanaman <i>Kind of Plants</i>	2015	2016	2017	2018
1	2	3	4	5
Anggrek/Orchid	ts	0	0	0
Krisan/Chrysantemun	ts	0	0	0
Mawar/Rose	ts	1,046	1,087	1,352
Sedap Malam/Tuberose	ts	0	0	0

ts = Data Tidak Tersedia

Sumber : BPS, Laporan Statistik Pertanian (SP) Tanaman Pangan

Source : BPS-Statistics Indonesia, *Agricultural Statistic for Horticulture*

Tabel 5.2.13 Produksi Buah-Buahan Menurut Kecamatan dan Jenis Tanaman (kw)  
 di Kabupaten Pamekasan  
*Production of Fruits by and Kind of Plant (kw)*  
*Sub District in Pamekasan Regency*  
 2017 dan 2018

Kecamatan <i>District</i>	Mangga		Durian		Jeruk	
	<i>Mango</i>		<i>Durian</i>		<i>Orange</i>	
	2017	2018	2017	2018	2017	2018
1	2	3	4	5	6	7
010 Tlanakan	2,351	2,354	0	0	0	0
020 Pademawu	69,963	6,912	0	0	0	0
030 Galis	4,170	3,645	0	0	0	0
040 Larangan	12,000	6,800	0	0	9505	12,000
050 Pamekasan	0	0	0	0	0	0
060 Proppo	10,024	85,783	0	0	0	0
070 Palengaan	0	0	0	0	0	0
080 Pegantenan	1,712	41,100	14,516	22,807	0	0
090 Kadur	2,441	1,630	7	0	0	179
100 Pakong	11,074	9,433		1,701	0	0
110 Waru	6,600	21,120	80	206	0	752
120 Batumarmar	0	0	0	0	0	59
130 Pasean	1,918	1,650	0	0	0	0
<b>Pamekasan</b>	<b>122,253</b>	<b>180,427</b>	<b>14,603</b>	<b>24,714</b>	<b>9,505</b>	<b>12,990</b>

Sumber : BPS, Laporan Statistik Pertanian (SP) Tanaman Pangan

Source : BPS-Statistics Indonesia, Agricultural Statistic for Horticulture



Lanjutan Tabel/Continued Table 5.2.13

Kecamatan <i>District</i>	Pisang		Pepaya		Salak	
	<i>Banana</i>		<i>Papaya</i>		<i>Salacca</i>	
	2017	2018	2017	2018	2017	2018
1	8	9	10	11	12	13
010 Tlanakan	9,192	2,007	1,197	696	0	0
020 Pademawu	55,858	45,143	1,705	1,320	0	0
030 Galis	532	79	0	0	0	0
040 Larangan	66,000	56,800	1,382	964	0	0
050 Pamekasan	760	1,930	1,004	1,015	0	0
060 Proppo	1,834	2,382	1,838	2,064	0	0
070 Palengaan	16,770	35,007	549	670	0	0
080 Pegantenan	7,129	28,199		596	0	0
090 Kadur	1,822	1,439	709	293	0	0
100 Pakong	17,039	14,296	390	328	0	0
110 Waru	6,180	11,156	720	2,108	0	0
120 Batumarmar	88	165	36	55	0	17
130 Pasean	1,961	1,980	2,164	1,942	115	0
<b>Pamekasan</b>	<b>185,165</b>	<b>200,583</b>	<b>11,694</b>	<b>12,051</b>	<b>115</b>	<b>17</b>

Sumber : BPS, Laporan Statistik Pertanian (SP) Tanaman Pangan

Source : BPS-Statistics Indonesia, Agricultural Statistic for Horticulture

**Tabel 5.2.14** Produksi Buah–Buahan dan Sayuran Tahunan Menurut Jenis Tanaman (ton) di Kabupaten Pamekasan  
*Production of Annual Fruits and Vegetables by Kind of Plant (ton) in Pamekasan Regency 2015-2018*

Jenis Tanaman <i>Kind of Plants</i>	2015	2016	2017	2018
1	2	3	4	5
Mangga/Mango	ts	ts	122,253	180,427
Durian/Durian	ts	ts	14603	24,714
Jeruk/Orange	ts	ts	9 505	12 990
Pisang/Banana	ts	ts	185,165	200,583
Pepaya/Papaya	ts	ts	11,694	12,051
Salak/Salacca	ts	ts	115	17

ts = Data Tidak Tersedia

Sumber : BPS, Laporan Statistik Pertanian (SP) Tanaman Pangan

Source : BPS-Statistics Indonesia, *Agricultural Statistic for Horticulture*

**Tabel** 5.2.15 Luas Panen dan Rata-rata Produksi Padi Sawah Menurut Kecamatan di Kabupaten Pamekasan  
**Table** 5.2.15 *Harvested Area, Yield Rate and Production of Wetland Paddy by District in Pamekasan Regency 2018*

Kecamatan <i>District</i>	Luas Tanam <i>(Ha)</i>	Luas Panen <i>Harvested Area (Ha)</i>	Produk- tivitas <i>Productivity (Ton/Ha)</i>	Produksi *) <i>Production (Ton)</i>
1	2	3	4	5
010 Tlanakan	1,423	1,423	0.47	6,678
020 Pademawu	4,654	4,654	0.59	27,264
030 Galis	952	952	0.55	5,259
040 Larangan	504	504	0.55	2,765
050 Pamekasan	1,115	1,115	0.58	6,484
060 Proppo	2,660	2,660	0.52	13,820
070 Palengaan	635	635	0.47	2,977
080 Pegantenan	468	468	0.48	2,249
090 Kadur	1,191	1,191	0.49	5,826
100 Pakong	1,838	1,838	0.57	10,548
110 Waru	1,214	1,214	0.54	6,577
120 Batumarmar	1,678	1,678	0.50	8,379
130 Pasean	1,175	1,175	0.50	5,833
<b>Jumlah/Total</b>	<b>19,507</b>	<b>19,507</b>	<b>0.54</b>	<b>104,659</b>

\*) Gabah kering giling

Sumber : Dinas Tanaman Pangan, Holtikultura dan Perkebunan Kab. Pamekasan

Source : *The Food Crops, Holticulture, and Plantion of Pamekasan Regency*

**Tabel** 5.2.16 Luas Panen dan Rata-rata Produksi Padi Ladang Menurut Kecamatan di Kabupaten Pamekasan  
**Table** 5.2.16 *Harvested Area, Yield Rate and Production of Dryland Paddy by District in Pamekasan Regency 2018*

Kecamatan <i>District</i>	Luas Tanam <i>(Ha)</i>	Luas Panen <i>Harvested Area (Ha)</i>	Produk- tivitas <i>Productivity (Ton/Ha)</i>	Produksi *) <i>Production (Ton)</i>
1	2	3	4	5
010 Tlanakan	151	151	0.40	600
020 Pademawu	1,516	1,516	0.49	7,498
030 Galis	17	17	0.46	79
040 Larangan			-	
050 Pamekasan	467	467	0.49	2,293
060 Proppo	1,292	1,292	0.47	6,021
070 Palengaan	1,540	1,540	0.40	6,092
080 Pegantenan	2,021	2,021	0.41	8,207
090 Kadur				
100 Pakong	433	433	0.48	2,098
110 Waru	1,111	1,111	0.46	5,080
120 Batumarmar				
130 Pasean	350	350	0.42	1,467
<b>Jumlah/Total</b>	<b>8,898</b>	<b>8,898</b>	<b>0.44</b>	<b>39,435</b>

\*) Gabah kering giling

Sumber : Dinas Tanaman Pangan, Holtikultura dan Perkebunan Kab. Pamekasan

Source : *The Food Crops, Holticulture, and Plantion of Pamekasan Regency*

**Tabel** 5.2.17 Luas Panen dan Rata-rata Produksi Jagung Menurut Kecamatan di Kabupaten Pamekasan  
**Table** 5.2.17 *Harvested Area, Yield Rate and Production of Maize by District in Pamekasan Regency 2018*

Kecamatan <i>District</i>	Luas Tanam <i>(Ha)</i>	Luas Panen <i>Harvested Area (Ha)</i>	Produktivitas <i>Productivity (Ton/Ha)</i>	Produksi *) <i>Production (Ton)</i>
1	2	3	4	5
010 Tlanakan	1,420	1,420	0.27	3,812
020 Pademawu	571	571	0.30	1,705
030 Galis	41	41	0.25	101
040 Larangan	2,016	2,016	0.36	7,296
050 Pamekasan	193	193	0.28	545
060 Proppo	1,747	1,747	0.24	4,271
070 Palengaan	5,582	5,582	0.24	13,640
080 Pegantenan	2,404	2,404	0.25	6,056
090 Kadur	3,331	3,331	0.35	11,513
100 Pakong	330	330	0.22	712
110 Waru	4,660	4,660	0.30	13,912
120 Batumarmar	7,403	7,403	0.22	15,980
130 Pasean	6,790	6,790	0.22	14,729
<b>Jumlah/Total</b>	<b>36,488</b>	<b>36,488</b>	<b>0.26</b>	<b>94,272</b>

\*) Pipilan kering

Sumber : Dinas Tanaman Pangan, Holtikultura dan Perkebunan Kab. Pamekasan

Source : *The Food Crops, Holticulture, and Plantion of Pamekasan Regency*

**Tabel** 5.2.18 Luas Panen dan Rata-rata Produksi Ubi Kayu Menurut Kecamatan di Kabupaten Pamekasan  
**Table** 5.2.18 *Harvested Area, Yield Rate and Production of Cassava by District in Pamekasan Regency 2018*

Kecamatan <i>District</i>	Luas Tanam <i>(Ha)</i>	Luas Panen <i>Harvested Area (Ha)</i>	Produk- tivitas <i>Productivity (Ton/Ha)</i>	Produksi *) <i>Production (Kw)</i>
1	2	3	4	5
010 Tlanakan	10	10	1.23	123
020 Pademawu	0	7	1.23	86
030 Galis	1	4	1.20	48
040 Larangan	44	59	1.25	736
050 Pamekasan		10	1.26	126
060 Proppo	143	113	1.28	1,445
070 Palengaan	479	579	1.26	7,324
080 Pegantenan	222	997	1.29	12,844
090 Kadur	37	37	1.24	459
100 Pakong	75	100	1.25	1,252
110 Waru	70	70	1.24	870
120 Batumarmar	492	211	1.18	2,498
130 Pasean	325	325	1.21	3,934
<b>Jumlah/Total</b>	<b>1,898</b>	<b>2,522</b>	<b>1.26</b>	<b>31,745</b>

\*) Umbi basah berkulit

Sumber : Dinas Tanaman Pangan, Holtikultura dan Perkebunan Kab. Pamekasan

Source : *The Food Crops, Holticulture, and Plantion of Pamekasan Regency*

**Tabel** 5.2.19 Luas Panen dan Rata-rata Produksi Ubi Jalar Menurut Kecamatan di Kabupaten Pamekasan  
**Table** 5.2.19 *Harvested Area, Yield Rate and Production of Sweet Potatoes by District in Pamekasan Regency 2018*

Kecamatan <i>District</i>	Luas Tanam <i>(Ha)</i>	Luas Panen <i>Harvested Area (Ha)</i>	Produk- tivitas <i>Productivity (Ton/Ha)</i>	Produksi *) <i>Production (Kw)</i>
1	2	3	4	5
010 Tlanakan	0	0	0	0
020 Pademawu	0	0	0	0
030 Galis	0	0	0	0
040 Larangan	0	0	0	0
050 Pamekasan	0	0	0	0
060 Proppo	10	10	0.90	90
070 Palengaan	0	0	0.00	0
080 Pegantenan	0	0	0.00	0
090 Kadur	0	0	0.00	0
100 Pakong	0	0	0.00	0
110 Waru	10	10	0.91	91
120 Batumarmar	0	0	0.00	0
130 Pasean	0	0	0.00	0
<b>Jumlah/Total</b>	<b>20</b>	<b>20</b>	<b>0.91</b>	<b>181</b>

\*) Umbi basah berkulit

Sumber : Dinas Tanaman Pangan, Holtikultura dan Perkebunan Kab. Pamekasan

Source : *The Food Crops, Holticulture, and Plantion of Pamekasan Regency*

**Tabel** 5.2.20 Luas Panen dan Rata-rata Produksi Kacang Tanah Menurut Kecamatan di Kabupaten Pamekasan  
**Table** 5.2.20 *Harvested Area, Yield Rate and Production of Peanuts by District in Pamekasan Regency 2018*

Kecamatan <i>District</i>	Luas Tanam <i>(Ha)</i>	Luas Panen <i>Harvested Area (Ha)</i>	Produk- tivitas <i>Productivity (Ton/Ha)</i>	Produksi *) <i>Production (Kw)</i>
1	2	3	4	5
010 Tlanakan	15	15	0.11	16
020 Pademawu	4	4	0.13	5
030 Galis	1	1	0.10	1
040 Larangan	9	9	0.11	10
050 Pamekasan			#DIV/0!	
060 Proppo	25	25	0.12	31
070 Palengaan	574	732	0.12	877
080 Pegantenan	316	333	0.11	370
090 Kadur	33	33	0.12	38
100 Pakong	8	8	0.11	9
110 Waru	45	55	0.11	60
120 Batumarmar	130	137	0.11	145
130 Pasean	1,000	1,100	0.12	1,293
<b>Jumlah/Total</b>	<b>2,160</b>	<b>2,452</b>	<b>0.12</b>	<b>2,855</b>

\*) Biji kering

Sumber : Dinas Tanaman Pangan, Holtikultura dan Perkebunan Kab. Pamekasan

Source : *The Food Crops, Holticulture, and Plantion of Pamekasan Regency*



**Tabel** 5.2.21 Luas Panen dan Rata-rata Produksi Kedelai Menurut Kecamatan di Kabupaten Pamekasan  
*Table* 5.2.21 *Harvested Area, Yield Rate and Production of Soyabeans by District in Pamekasan Regency 2018*

Kecamatan <i>District</i>	Luas Tanam <i>(Ha)</i>	Luas Panen <i>Harvested Area (Ha)</i>	Produk- tivitas <i>Productivity (Ton/Ha)</i>	Produksi *) <i>Production (Kw)</i>
1	2	3	4	5
010 Tlanakan	0	0	0	0
020 Pademawu	0	0	0	0
030 Galis	0	0	0	0
040 Larangan	0	0	0	0
050 Pamekasan	0	0	0	0
060 Proppo	0	0	0	0
070 Palengaan	841	841	0.12	1,011
080 Pegantenan	235	235	0.09	210
090 Kadur	0	0	0	0
100 Pakong	0	0	0	0
110 Waru	0	0	0	0
120 Batumarmar	0	0	0	0
130 Pasean	0	0	0	0
<b>Jumlah/Total</b>	<b>1,076</b>	<b>1,076</b>	<b>0.11</b>	<b>1,221</b>

\*) Biji kering

Sumber : Dinas Tanaman Pangan, Holtikultura dan Perkebunan Kab. Pamekasan

Source : *The Food Crops, Holticulture, and Plantion of Pamekasan Regency*

**Tabel 5.2.22** Luas Panen dan Rata-rata Produksi Kacang Hijau Menurut Kecamatan di Kabupaten Pamekasan  
*Harvested Area, Yield Rate and Production of Mung Bean by District in Pamekasan Regency*  
 2018

Kecamatan	Luas Tanam (Ha)	Luas Panen Harvested Area (Ha)	Produk- tivitas Productivity (Ton/Ha)	Produksi *) Production (Kw)
1	2	3	4	5
010 Tlanakan	35	35	<b>0.11</b>	38
020 Pademawu	0	0	0.00	0
030 Galis	2	2	<b>0.10</b>	2
040 Larangan	45	45	<b>0.12</b>	53
050 Pamekasan	0	0	0.00	0
060 Proppo	10	10	<b>0.11</b>	11
070 Palengaan	5	5	<b>0.10</b>	5
080 Pegantenan	0	0	0.00	0
090 Kadur	36	36	<b>0.11</b>	40
100 Pakong	0	0	0.00	0
110 Waru	0	0	0.00	0
120 Batumarmar	2	2	<b>0.10</b>	2
130 Pasean	625	625	<b>0.11</b>	686
<b>Jumlah/Total</b>	<b>760</b>	<b>760</b>	<b>0.11</b>	<b>837</b>

\*) Biji kering

Sumber : Dinas Tanaman Pangan, Holtikultura dan Perkebunan Kab. Pamekasan

Source : *The Food Crops, Holticulture, and Plantion of Pamekasan Regency*

Tabel 5.3.1 Luas Areal Tanaman Perkebunan Menurut Kecamatan dan Jenis Tanaman (ha) di Kabupaten Pamekasan  
*Table 5.3.1 Planted Area of Estate Crops by Sub District and Type of Crops (ha) in Pamekasan Regency 2017 dan 2018*

Kecamatan <i>District</i>	Kelapa Sawit <i>Oil Palm</i>		Kelapa <i>Coconut</i>		Karet <i>Rubber</i>		Kopi <i>Coffe</i>	
	2017	2018	2017	2018	2017	2018	2017	2018
1	2	3	4	5	6	7	8	9
010 Tlanakan	0	0	242	242	0	0	0	0
020 Pademawu	0	0	171	170	0	0	0	0
030 Galis	0	0	185	186	0	0	0	0
040 Larangan	0	0	416	417	0	0	0	0
050 Pamekasan	0	0	234	234	0	0	0	0
060 Proppo	0	0	278	78	0	0	0	0
070 Palengaan	0	0	598	598	0	0	0	0
080 Pegantenan	0	0	871	882	0	0	0	0
090 Kadur	0	0	936	953	0	0	0	0
100 Pakong	0	0	587	587	0	0	0	0
110 Waru	0	0	485	485	0	0	0	0
120 Batumarmar	0	0	442	443	0	0	0	0
130 Pasean	0	0	140	140	0	0	0	0
<b>Pamekasan</b>	<b>0</b>	<b>0</b>	<b>5,585</b>	<b>5,415</b>	<b>0</b>	<b>0</b>	<b>0</b>	<b>0</b>

Sumber : Dinas Tanaman Pangan, Holtikultura dan Perkebunan Kab. Pamekasan

Source : *The Food Crops, Holticulture, and Plantion of Pamekasan Regency*

Lanjutan Tabel/Continued Table 5.3.1

Kecamatan <i>District</i>	Kakao <i>Cocoa</i>		Tebu <i>Sugar Cane</i>		T e h <i>Tea</i>		Tembakau <i>Tobacco</i>	
	2017	2018	2017	2018	2017	2018	2017	2018
1	10	11	12	13	14	15	16	17
010 Tlanakan	0	0	0	0	0	0	1,020	1,032
020 Pademawu	0	0	0	0	0	0	1,921	2,321
030 Galis	0	0	0	0	0	0	885	1,028
040 Larangan	0	0	0	0	0	0	1,124	1,022
050 Pamekasan	0	0	0	0	0	0	512	802
060 Proppo	0	0	0	0	0	0	2,647	3,477
070 Palengaan	0	0	0	0	0	0	2,065	2,609
080 Pegantenan	0	0	0	0	0	0	2,714	3,020
090 Kadur	0	0	0	0	0	0	1,340	1,630
100 Pakong	0	0	0	0	0	0	1,083	932
110 Waru	0	0	0	0	0	0	2,952	3,013
120 Batumarmar	0	0	0	0	0	0	3,578	3,477
130 Pasean	0	0	0	0	0	0	3,197	3,175
<b>Pamekasan</b>	<b>0</b>	<b>0</b>	<b>0</b>	<b>0</b>	<b>0</b>	<b>0</b>	<b>25,038</b>	<b>27,538</b>

Sumber : Dinas Tanaman Pangan, Holtikultura dan Perkebunan Kab. Pamekasan

Source : *The Food Crops, Holticulture, and Plantion of Pamekasan Regency*

Tabel 5.3.2 *Produksi Perkebunan Menurut Kecamatan dan Jenis Tanaman (ton) di Kabupaten Pamekasan*  
 Table *Production of Estate Crops by Sub District and Type of Crops (ton) in Pamekasan Regency 2017 dan 2018*

Kecamatan <i>District</i>	Kelapa Sawit <i>Oil Palm</i>		Kelapa <i>Coconut</i>		Karet <i>Rubber</i>		Kopi <i>Coffe</i>	
	2017	2018	2017	2018	2017	2018	2017	2018
1	2	3	4	5	6	7	8	9
010 Tlanakan	0	0	184	184	0	0	0	0
020 Pademawu	0	0	158	176	0	0	0	0
030 Galis	0	0	180	184	0	0	0	0
040 Larangan	0	0	420	319	0	0	0	0
050 Pamekasan	0	0	160	161	0	0	0	0
060 Proppo	0	0	252	232	0	0	0	0
070 Palengaan	0	0	546	498	0	0	0	0
080 Pegantenan	0	0	888	735	0	0	0	0
090 Kadur	0	0	960	777	0	0	0	0
100 Pakong	0	0	287	318	0	0	0	0
110 Waru	0	0	523	523	0	0	0	0
120 Batumarmar	0	0	505	351	0	0	0	0
130 Pasean	0	0	130	100	0	0	0	0
<b>Pamekasan</b>	<b>0</b>	<b>0</b>	<b>5,193</b>	<b>4,558</b>	<b>0</b>	<b>0</b>	<b>0</b>	<b>0</b>

Sumber : Dinas Tanaman Pangan, Holtikultura dan Perkebunan Kab. Pamekasan

Source : *The Food Crops, Holticulture, and Plantion of Pamekasan Regency*

Lanjutan Tabel/Continued Table 5.3.2

Kecamatan <i>District</i>	Kakao <i>Cocoa</i>		Tebu Sugar Cane		T e h Tea		Tembakau Tobacco	
	2017	2018	2017	2018	2017	2018	2017	2018
1	10	11	12	13	14	15	16	17
010 Tlanakan	0	0	0	0	0	0	650	742
020 Pademawu	0	0	0	0	0	0	1,034	1,627
030 Galis	0	0	0	0	0	0	574	742
040 Larangan	0	0	0	0	0	0	728	739
050 Pamekasan	0	0	0	0	0	0	311	573
060 Proppo	0	0	0	0	0	0	1,700	2,482
070 Palengaan	0	0	0	0	0	0	1,090	1,785
080 Pegantenan	0	0	0	0	0	0	1,322	2,041
090 Kadur	0	0	0	0	0	0	662	1,097
100 Pakong	0	0	0	0	0	0	639	656
110 Waru	0	0	0	0	0	0	1,513	2,039
120 Batumarmar	0	0	0	0	0	0	1,681	2,312
130 Pasean	0	0	0	0	0	0	1,613	2,149
<b>Pamekasan</b>	<b>0</b>	<b>0</b>	<b>0</b>	<b>0</b>	<b>0</b>	<b>0</b>	<b>13,517</b>	<b>18,984</b>

Sumber : Dinas Tanaman Pangan, Holtikultura dan Perkebunan Kab. Pamekasan

Source : *The Food Crops, Holticulture, and Plantion of Pamekasan Regency*

**Tabel** 5.3.3 Luas Panen Tanaman Sayuran Menurut Kecamatan dan Jenis Sayuran di Kabupaten Pamekasan  
**Table** 5.3.3 *Vegetables Harvested Area by District and Kind of Vegetables in Pamekasan Regency 2018 (Ha)*

Kecamatan <i>District</i>	Bawang Merah <i>Onion</i>	Cabe Merah <i>Cayenne</i>	Cabe Rawit <i>Chili</i>	Tomat <i>Tomato</i>	Ketimun <i>Cucumber</i>
1	2	3	4	5	6
010 Tlanakan	0	350	230	1	0
020 Pademawu	2	1	1	0	1
030 Galis	14	1	2	5	2
040 Larangan	0	1	14	4	3
050 Pamekasan	1	0	0	0	4
060 Proppo	8	0	28	1	12
070 Palengaan	41	0	237	0	15
080 Pegantenan	17	0	346	14	15
090 Kadur	10	4	185	0	0
100 Pakong	0	0	1	0	0
110 Waru	365	0	405	0	0
120 Batumarmar	1,874	0	587	2	0
130 Pasean	335	0	415	0	0
<b>Jumlah/Total</b>	<b>2,667</b>	<b>357</b>	<b>2,451</b>	<b>27</b>	<b>52</b>

Sumber : Dinas Tanaman Pangan, Holtikultura dan Perkebunan Kab. Pamekasan  
 Source : *The Food Crops, Holticulture, and Plantion of Pamekasan Regency*

Tabel 5.3.3 Lanjutan  
Table Continued

Kecamatan <i>District</i>	Terong <i>Eggplant</i>	Kacang Panjang <i>Legume</i>	Kang- kung <i>Swamp Cabbage</i>	Bayam <i>Spinach</i>	Kubis <i>Cabbage</i>	Petsay <i>Sawi</i>
1	7	8	9	10	11	12
010 Tlanakan	1	0	1	1	0	0
020 Pademawu	0	0	0	0	0	0
030 Galis	2	0	0	0	0	0
040 Larangan	0	0	0	0	0	0
050 Pamekasan	0	0	6	5	0	0
060 Proppo	7	0	0	0	0	0
070 Palengaan	5	76	24	0	0	7
080 Pegantenan	13	19	3	0	0	0
090 Kadur	0	0	3	3	0	0
100 Pakong	0	0	0	0	0	0
110 Waru	0	0	12	11	1	12
120 Batumarmar	1	0	0	0	0	0
130 Pasean	0	5	0	0	0	0
<b>Jumlah/Total</b>	<b>29</b>	<b>100</b>	<b>49</b>	<b>20</b>	<b>1</b>	<b>19</b>

Sumber : Dinas Tanaman Pangan, Holtikultura dan Perkebunan Kab. Pamekasan  
Source : *The Food Crops, Holticulture, and Plantion of Pamekasan Regency*



**Tabel** 5.3.4 **Produksi Tanaman Sayuran Menurut Kecamatan dan Jenis Sayuran di Kabupaten Pamekasan**  
*Vegetable Production by District and Kind of Vegetables in Pamekasan Regency*  
 2018 (Kw)

Kecamatan <i>District</i>	Bawang Merah <i>Onion</i>	Cabe Merah <i>Cayenne</i>	Cabe Rawit <i>Chili</i>	Tomat <i>Tomato</i>	Ketimun <i>Cucumber</i>
1	2	3	4	5	6
010 Tlanakan	0	19,210	5,675	56	0
020 Pademawu	80	18	15	0	0
030 Galis	980	50	10	41	0
040 Larangan	0	50	3,120	1,190	0
050 Pamekasan	80	0	0	0	0
060 Proppo	500	0	504	4	84
070 Palengaan	3,160	0	10,270	0	1,187
080 Pegantenan	1,240	0	74,192	1,942	929
090 Kadur	863	210	4,442	0	0
100 Pakong	0	0	28	0	0
110 Waru	24,565	0	25,483	0	0
120 Batumarmar	130,830	0	94,647	111	0
130 Pasean	24,700	0	28,470	0	0
<b>Jumlah/Total</b>	<b>186,998</b>	<b>19,538</b>	<b>246,856</b>	<b>3,344</b>	<b>2,200</b>

Sumber : Dinas Tanaman Pangan, Holtikultura dan Perkebunan Kab. Pamekasan  
 Source : *The Food Crops, Holticulture, and Plantion of Pamekasan Regency*

Tabel 5.3.4 Lanjutan  
Table Continued

Kecamatan <i>District</i>	Terong <i>Eggplant</i>	Kacang Panjang <i>Legume</i>	Kang- kung <i>Swamp Cabbage</i>	Bayam <i>Spinach</i>	Kubis <i>Cabbag</i>	Petsay <i>Sawi</i>
1	7	8	9	10	11	12
010 Tlanakan	56	0	1	0	0	0
020 Pademawu	0	0	0	0	0	0
030 Galis	36	0	0	0	0	0
040 Larangan	0	0	0	0	0	0
050 Pamekasan	0	0	300	190	0	0
060 Proppo	64	0	0	0	0	0
070 Palengaan	165	2,961	405	0	0	40
080 Pegantenan	1,076	3,555	9	0	0	0
090 Kadur	0	0	34	31	0	0
100 Pakong	0	0	0	0	0	0
110 Waru	0	0	2,160	1,000	0	840
120 Batumarmar	23	0	0	0	0	0
130 Pasean	0	271	0	0	0	0
<b>Jumlah/Total</b>	<b>1,420</b>	<b>6,787</b>	<b>2,909</b>	<b>1,221</b>	<b>0</b>	<b>880</b>

Sumber : Dinas Tanaman Pangan, Holtikultura dan Perkebunan Kab. Pamekasan  
Source : *The Food Crops, Holticulture, and Plantion of Pamekasan Regency*

Tabel 5.3.5 Nilai Produksi Sayur - Sayuran di Kabupaten Pamekasan  
 Table 5.3.5 *Production Value of Vegetables in Pamekasan Regency*  
 2018

Kecamatan <i>District</i>	Produksi <i>Production</i> (Kw)	Nilai produksi <i>Production Value</i> (Rp) (Juta)	Harga <i>Price</i> (Rp/Kg)
1	3	4	5
01. Bawang Merah/Onion	186,998	ts	ts
02. Cabe Merah/Cayenne	19,538	ts	ts
03. Cabe Rawit/Chili	246,856	ts	ts
04. Tomat/Tomato	3,344	ts	ts
05. Ketimun/Cucumbar	2,200	ts	ts
06. Terong/Eggplant	1,420	ts	ts
0.7 Kacang Panjang/Legume	6,787	ts	ts
08. Kangkung/Swamp Cabbage	2,909	ts	ts
09. Bayam/Spinach	1,222	ts	ts
10. Kubis/Cabbage	0	ts	ts
11. Sawi/Petsay	880	ts	ts
<b>Jumlah/Total</b>	<b>472,154</b>	<b>-</b>	<b>0</b>

ts = Data Tidak Tersedia

Sumber : Dinas Tanaman Pangan, Holtikultura dan Perkebunan Kab. Pamekasan

Source : The Food Crops, Holticulture, and Plantion of Pamekasan Regency

**Tabel** 5.3.6 Produksi Buah-buahan Menurut Kecamatan dan Jenis Buah di Kabupaten Pamekasan  
**Table** 5.3.6 *Production of Fruits by District and Kinds of Fruits in Pamekasan Regency 2018 (Kw)*

Kecamatan <i>District</i>	Alpukat <i>Avocado</i>	Anggur <i>Grape</i>	Apel <i>Apple</i>	Belimbing <i>Starfruit</i>	Sukun <i>Toothless Gum</i>
1	2	3	4	5	6
010 Tlanakan	0	2	0	117	28
020 Pademawu	11	0	0	51	0
030 Galis	0	0	0	54	0
040 Larangan	68	0	0	0	105
050 Pamekasan	0	0	0	0	0
060 Proppo	0	0	0	52	9
070 Palengaan	123	0	0	0	166
080 Pegantenan	4,468	0	0	0	102
090 Kadur	102	0	0	9	105
100 Pakong	312	0	0	576	98
110 Waru	457	0	0	209	106
120 Batumarmar	36	0	0	0	0
130 Pasean	443	0	0	0	0
<b>Jumlah/Total</b>	<b>6,020</b>	<b>2</b>	<b>-</b>	<b>1,068</b>	<b>719</b>

Sumber : Dinas Tanaman Pangan, Holtikultura dan Perkebunan Kab. Pamekasan  
 Source : *The Food Crops, Holticulture, and Plantion of Pamekasan Regency*

Tabel 5.3.6 Lanjutan  
Table 5.3.6 Continued

Kecamatan <i>District</i>	Durian	Jambu Air <i>Edible Fruit</i>	Jambu Biji <i>Guava</i>	Jeruk Besar <i>Pomelo</i>	Jeruk Siam <i>Citrus</i>
1	7	8	9	10	11
010 Tlanakan	0	409	816	0	0
020 Pademawu	0	0	0	0	0
030 Galis	0	53	8	0	0
040 Larangan	0	305	300	0	12,000
050 Pamekasan	0	0	0	0	0
060 Proppo	0	0	9,523	0	0
070 Palengaan	0	0	0	0	0
080 Pegantenan	22,807	475	15	0	0
090 Kadur	0	37	32	0	179
100 Pakong	1,701	73	180	0	0
110 Waru	206	43	261	0	752
120 Batumarmar	0	0	0	0	59
130 Pasean	0	197	78	0	0
<b>Jumlah/Total</b>	<b>24,714</b>	<b>1,592</b>	<b>11,213</b>	<b>-</b>	<b>12,990</b>

Sumber : Dinas Tanaman Pangan, Holtikultura dan Perkebunan Kab. Pamekasan  
Source : *The Food Crops, Holticulture, and Plantion of Pamekasan Regency*

Tabel 5.3.6 Lanjutan  
Table Continued

Kecamatan <i>District</i>	Mangga <i>Mango</i>	Duku	Nanas <i>Pineapple</i>	Nangka <i>Jackfruit</i>	Pepaya <i>Papaya</i>
1	12	13	14	15	16
010 Tlanakan	2,354	0	0	0	696
020 Pademawu	6,912	0	0	20	1,320
030 Galis	3,645	0	0	84	0
040 Larangan	6,800	0	0	5,508	964
050 Pamekasan	0	0	0	0	1,015
060 Proppo	85,783	0	0	1,597	2,064
070 Palengaan	0	0	0	3,460	670
080 Pegantenan	41,100	0	0	8,250	596
090 Kadur	1,630	0	0	157	293
100 Pakong	9,433	0	0	2,327	328
110 Waru	21,120	0	0	1,080	2,108
120 Batumarmar	0	0	0	4,176	55
130 Pasean	1,650	0	0	0	1,942
<b>Jumlah/Total</b>	<b>180,427</b>	-	-	<b>26,659</b>	<b>12,051</b>

Sumber : Dinas Tanaman Pangan, Holtikultura dan Perkebunan Kab. Pamekasan  
Source : *The Food Crops, Holticulture, and Plantion of Pamekasan Regency*

Tabel 5.3.6 Lanjutan  
Table 5.3.6 Continued

Kecamatan <i>District</i>	Pisang <i>Banana</i>	Rambutan	Salak	Sawo <i>Sapodilla</i>	Sirsak <i>Soursop</i>
1	17	18	19	20	21
010 Tlanakan	2,007	0	0	98	122
020 Pademawu	45,143	0	0	0	0
030 Galis	79	0	0	0	0
040 Larangan	56,800	24	0	88	133
050 Pamekasan	1,930	0	0	0	0
060 Proppo	2,382	0	0	0	109
070 Palengaan	35,007	406	0	257	0
080 Pegantenan	28,199	1,156	0	0	96
090 Kadur	1,439	3,200	0	45	43
100 Pakong	14,296	13,864	0	74	19
110 Waru	11,156	0	0	1,839	51
120 Batumarmar	165	0	17	0	7
130 Pasean	1,980	0	0	0	0
<b>Jumlah/Total</b>	<b>200,583</b>	<b>18,650</b>	<b>17</b>	<b>2,401</b>	<b>580</b>

Sumber : Dinas Tanaman Pangan, Holtikultura dan Perkebunan Kab. Pamekasan  
Source : *The Food Crops, Holticulture, and Plantion of Pamekasan Regency*

**Tabel** 5.4.1 Luas Areal Komoditi Areal Potensial dan Rencana Pengembangan di Kabupaten Pamekasan  
**Table** *Number of Area Potensial and Development of Farm Enterprises in Pamekasan Regency 2018 (Ha)*

Komoditi <i>Comodity</i>	Existing Area Sampai dengan <i>Des 2017</i>	Potensi	Rencana Pengembangan Tahun 2018
1	2	3	4
<b>Tanaman Semusim</b>			
Tembakau	25,038	28,000	27,508
<b>Tanaman Tahunan</b>			
Kelapa	5,585	5,674	5,613
Kopi	0	0	0
Cengkeh	0	0	0
Jambu Menté	1,291	1,295	1,441
Kapok Randu	904	910	904
Kenanga	0	0	0
Lada	24	25	13
Kemiri	0	0	0
Cabe Jamu	700	705	706
Siwalan	636	640	636
Serat Nanas	0	0	0
Pinang	109	110	109
Asam Jawa	213	215	139
Kakao	0	0	0
Nipah	0	0	0
Mlinjo	0	0	0
Jarak	0	0	0
<b>Jumlah/Total</b>	<b>34,499</b>	<b>37,574</b>	<b>37,068</b>

Sumber : Dinas Tanaman Pangan, Holtikultura dan Perkebunan Kab. Pamekasan

Source : *The Food Crops, Holticulture, and Plantion of Pamekasan Regency*



**Tabel** 5.4.2 **Produksi, Produktivitas, dan Luas Areal Tanaman**  
**Table** 5.4.2 **Tembakau Menurut Kecamatan di Kabupaten Pamekasan**  
*Plantation Area, Plantation Area that Produced and Production*  
*Tobacco By Districts in Pamekasan Regency*  
 2018

Kecamatan <i>District</i>	Produksi <i>Comodity</i> (Ton)	Produk- tivitas <i>Produktivitas</i> (Kg/Ha)	Luas Lahan (Ha) <i>Field Are</i>			Jumlah <i>Total</i>
			TBM	TM	TTR	
1	2	3	4	5	6	7
010 Tlanakan	742.0	637		1,032		1,032
020 Pademawu	1,627.0	701		2,321		2,321
030 Galis	742.0	722		1,028		1,028
040 Larangan	739.0	723		1,022		1,022
050 Pamekasar	573.0	714		802		802
060 Proppo	2,482.0	720		3,477		3,477
070 Palengaan	1,785.0	684		2,609		2,609
080 Pegantena	2,041.0	676		3,020		3,020
090 Kadur	1,097.0	673		1,630		1,630
100 Pakong	656.0	703		932		932
110 Waru	2,039.0	677		3,013		3,013
120 Batumarm	2,312.0	665		3,477		3,477
130 Pasean	2,149.0	677		3,175		3,175
<b>Jumlah/Total</b>	<b>18,984.0</b>	<b>689</b>	<b>-</b>	<b>27,538</b>	<b>-</b>	<b>27,538</b>

Sumber : Dinas Tanaman Pangan, Holtikultura dan Perkebunan Kab. Pamekasan  
 Source : *The Food Crops, Holticulture, and Plantion of Pamekasan Regency*

**Tabel 5.4.3** Produksi, Produktivitas, dan Luas Areal Tanaman Kelapa Menurut Kecamatan di Kabupaten Pamekasan  
*Plantation Area, Plantation Area that Produced And Production Coconuts By Districts in Pamekasan Regency 2018*

Kecamatan <i>District</i>	Produksi <i>Comodity</i> (Ton)	Produk- tivitas <i>Produktivitas</i> (Kg/Ha)	Luas Lahan (Ha) <i>Field Are</i>			Jumlah <i>Total</i>
			TBM	TM	TTR	
1	2	3	4	5	6	7
010 Tlanakan	184	902	13	204	25	242
020 Pademawu	176	1,097	6	160	4	170
030 Galis	184	1,057	5	174	7	186
040 Larangan	319	833	6	383	28	417
050 Pamekasan	161	904	50	178	6	234
060 Proppo	232	1,044	9	22	47	78
070 Palengaan	498	1,095	89	455	54	598
080 Pegantenan	735	993	63	740	79	882
090 Kadur	777	831	17	935	1	953
100 Pakong	318	1,250	299	254	34	587
110 Waru	523	1,200	28	436	21	485
120 Batumarmar	351	833	12	422	9	443
130 Pasean	100	836	11	119	10	140
<b>Jumlah/Total</b>	<b>4,558.00</b>	<b>1,016.96</b>	<b>608.00</b>	<b>4,482.00</b>	<b>325.00</b>	<b>5,415.00</b>

Sumber : Dinas Tanaman Pangan, Holtikultura dan Perkebunan Kab. Pamekasan  
 Source : *The Food Crops, Holticulture, and Plantion of Pamekasan Regency*

**Tabel** 5.4.4 **Produksi, Produktivitas, dan Luas Areal Tanaman Jambu Mente Menurut Kecamatan di Kabupaten Pamekasan**  
*Table* 5.4.4 **Plantation Area, Plantation Area that Produced And Production Cashew By Districts in Pamekasan Regency**  
 2018

Kecamatan <i>District</i>	Produksi <i>Comodity</i> (Ton)	Produk- tivitas <i>Produktivitas</i> (Kg/Ha)	Luas Lahan (Ha) <i>Field Are</i>			Jumlah <i>Total</i>
			TBM	TM	TTR	
1	2	3	4	5	6	7
010 Tlanakan	0.0	0.0	0.0	0.0	0.0	-
020 Pademawu	0.0	0.0	0.0	0.0	0.0	-
030 Galis	0.0	0.0	0.0	0.0	0.0	-
040 Larangan	0.0	0.0	0.0	0.0	0.0	-
050 Pamekasan	0.0	0.0	0.0	0.0	0.0	-
060 Proppo	0.0	0.0	0.0	0.0	0.0	-
070 Palengaan	0.0	0.0	0.0	0.0	0.0	-
080 Pegantenan	0.0	0.0	0.0	0.0	0.0	-
090 Kadur	0.0	0.0	0.0	0.0	0.0	-
100 Pakong	0.0	0.0	0.0	0.0	0.0	-
110 Waru	26	433	348	60	38	446
120 Batumarmar	50	429	387	116	42	545
130 Pasean	29	460	219	63	19	301
<b>Jumlah/Total</b>	<b>105</b>	<b>439</b>	<b>954</b>	<b>239</b>	<b>99</b>	<b>1,292</b>

Sumber : Dinas Tanaman Pangan, Holtikultura dan Perkebunan Kab. Pamekasan  
 Source : *The Food Crops, Holticulture, and Plantion of Pamekasan Regency*

**Tabel 5.4.5** Produksi, Produktivitas, dan Luas Areal Tanaman Kapuk Randu Menurut Kecamatan di Kabupaten Pamekasan  
*Plantation Area, Plantation Area that Produced And Production "Randu" By Districts in Pamekasan Regency 2018*

Kecamatan <i>District</i>	Produksi <i>Comodity</i> (Ton)	Produk- tivitas <i>Produktivitas</i> (Kg/Ha)	Luas Lahan (Ha) <i>Field Are</i>			Jumlah <i>Total</i>
			TBM	TM	TTR	
1	2	3	4	5	6	7
010 Tlanakan	15.00	313.00	0.00	48.00	4.00	52.00
020 Pademawu	2.00	500.00	0.00	4.00	0.00	4.00
030 Galis	1.00	333.00	0.00	3.00	0.00	3.00
040 Larangan	26.00	297.00	1.00	86.00	6.00	93.00
050 Pamekasan	1.00	270.00	0.00	4.00	0.00	4.00
060 Proppo	12.00	316.00	0.00	38.00	4.00	42.00
070 Palengaan	20.00	323.00	2.00	62.00	3.00	67.00
080 Pegantenan	5.00	355.00	0.00	15.00	1.00	16.00
090 Kadur	11.00	288.00	0.00	39.00	0.00	39.00
100 Pakong	30.00	260.00	0.00	117.00	6.00	123.00
110 Waru	40.00	223.00	2.00	180.00	8.00	190.00
120 Batumarmar	10.00	321.00	0.00	31.00	3.00	34.00
130 Pasean	49.00	209.00	0.00	232.00	6.00	238.00
<b>Jumlah/Total</b>	<b>222.00</b>	<b>258.44</b>	<b>5.00</b>	<b>859.00</b>	<b>41.00</b>	<b>905.00</b>

Sumber : Dinas Tanaman Pangan, Holtikultura dan Perkebunan Kab. Pamekasan  
 Source : *The Food Crops, Holticulture, and Plantion of Pamekasan Regency*

**Tabel** 5.4.6 **Produksi, Produktivitas, dan Luas Areal Tanaman Cabe Jamu Menurut Kecamatan di Kabupaten Pamekasan**  
*Plantation Area, Plantation Area that Produced And Production Herbs Chili By Districts in Pamekasan Regency*  
 2018

Kecamatan <i>District</i>	Produksi <i>Comodity</i> (Ton)	Produk- tivitas <i>Produktivitas</i> (Kg/Ha)	Luas Lahan (Ha) <i>Field Are</i>			Jumlah <i>Total</i>
			TBM	TM	TTR	
1	2	3	4	5	6	7
010 Tlanakan	0.00	0.00	0.00	0.00	0.00	0.00
020 Pademawu	0.00	0.00	0.00	0.00	0.00	-
030 Galis	0.00	0.00	0.00	0.00	0.00	-
040 Larangan	156.00	829.00	7.00	188.00	11.00	206.00
050 Pamekasan	0.00	0.00	0.00	0.00	0.00	-
060 Proppo	24.00	807.00	6.00	30.00	4.00	40.00
070 Palengaan	25.00	792.00	11.00	32.00	5.00	48.00
080 Pegantenan	30.00	869.00	10.00	34.00	6.00	50.00
090 Kadur	92.00	613.00	0.00	150.00	1.00	151.00
100 Pakong	26.00	851.00	13.00	31.00	5.00	49.00
110 Waru	34.00	810.00	10.00	42.00	7.00	59.00
120 Batumarmar	25.00	700.00	7.00	35.00	6.00	48.00
130 Pasean	27.00	627.00	8.00	43.00	7.00	58.00
<b>Jumlah/Total</b>	<b>439.00</b>	<b>750.43</b>	<b>72.00</b>	<b>585.00</b>	<b>52.00</b>	<b>709.00</b>

Sumber : Dinas Tanaman Pangan, Holtikultura dan Perkebunan Kab. Pamekasan  
 Source : *The Food Crops, Holticulture, and Plantion of Pamekasan Regency*

**Tabel** 5.4.7 Produksi, Produktivitas, dan Luas Areal Tanaman Pinang Menurut Kecamatan di Kabupaten Pamekasan  
**Table** 5.4.7 *Plantation Area, Plantation Area that Produced And Production Areca Nut By Districts in Pamekasan Regency 2018*

Kecamatan <i>District</i>	Produksi <i>Comodity</i> (Ton)	Produk- tivitas <i>Produktivitas</i> (Kg/Ha)	Luas Lahan (Ha) <i>Field Are</i>			Jumlah <i>Total</i>
			TBM	TM	TTR	
1	2	3	4	5	6	7
010 Tlanakan	-	-	-	-	-	-
020 Pademawu	-	-	-	-	-	-
030 Galis	-	-	-	-	-	-
040 Larangan	-	-	-	-	-	-
050 Pamekasan	-	-	-	-	-	-
060 Proppo	-	-	-	-	-	-
070 Palengaan	1.00	250.00	1.00	4.00	1.00	6.00
080 Pegantenan	3.00	333.00	1.00	9.00		10.00
090 Kadur	19.00	2,168.00		9.00		9.00
100 Pakong	6.00	313.00	1.00	20.00	1.00	22.00
110 Waru	9.00	321.00	1.00	28.00	1.00	30.00
120 Batumarmar	2.00	300.00	1.00	6.00		7.00
130 Pasean	7.00	304.00	1.00	23.00	1.00	25.00
<b>Jumlah/Total</b>	<b>47.00</b>	<b>474.75</b>	<b>6.00</b>	<b>99.00</b>	<b>4.00</b>	<b>109.00</b>

Sumber : Dinas Tanaman Pangan, Holtikultura dan Perkebunan Kab. Pamekasan  
 Source : *The Food Crops, Holticulture, and Plantion of Pamekasan Regency*

**Tabel** 5.4.8 **Produksi, Produktivitas, dan Luas Areal Tanaman Asam Jawa Menurut Kecamatan di Kabupaten Pamekasan**  
*Plantation Area, Plantation Area that Produced And Production Tamarind By Districts in Pamekasan Regency*  
 2018

Kecamatan <i>District</i>	Produksi <i>Comodity</i> (Ton)	Produk- tivitas <i>Produktivitas</i> (Kg/Ha)	Luas Lahan (Ha) <i>Field Are</i>			Jumlah <i>Total</i>
			TBM	TM	TTR	
1	2	3	4	5	6	7
010 Tlanakan	16.00	1,600.00	-	10.00	3.00	13.00
020 Pademawu	12.00	1,500.00	1.00	8.00	2.00	11.00
030 Galis	7.00	1,750.00	-	4.00	1.00	5.00
040 Larangan	32.00	1,547.00	1.00	21.00	6.00	28.00
050 Pamekasan	11.00	1,833.00	-	6.00	1.00	7.00
060 Proppo	75.00	1,531.00	1.00	49.00	4.00	54.00
070 Palengaan	11.00	1,571.00	-	7.00	1.00	8.00
080 Pegantenan	47.00	1,567.00	1.00	30.00	2.00	33.00
090 Kadur	-	-	-	-	-	-
100 Pakong	15.00	3,026.00	-	5.00	9.00	14.00
110 Waru	19.00	1,583.00	-	12.00	5.00	17.00
120 Batumarmar	17.00	1,545.00	-	11.00	1.00	12.00
130 Pasean	15.00	1,500.00	-	10.00	2.00	12.00
<b>Jumlah/Total</b>	<b>277.00</b>	<b>1,601.16</b>	<b>4.00</b>	<b>173.00</b>	<b>37.00</b>	<b>214.00</b>

Sumber : Dinas Tanaman Pangan, Holtikultura dan Perkebunan Kab. Pamekasan  
 Source : *The Food Crops, Holticulture, and Plantion of Pamekasan Regency*

Tabel 5.4.9 Produksi, Produktivitas, dan Luas Areal Tanaman perkebunan Lada Menurut Kecamatan di Kabupaten Pamekasan  
 Table Plantation Area, Plantation Area that Produced And Production Pepper By Districts in Pamekasan Regency 2018

Kecamatan District	Produksi Comodity (Ton)	Produk- tivitas Produktivitas (Kg/Ha)	Luas Lahan (Ha) <i>Field Are</i>				Jumlah <i>Total</i>
			TBM	TM	TTR		
1	2	3	4	5	6	7	
010 Tlanakan	-	-	-	-	-	-	
020 Pademawu	-	-	-	-	-	-	
030 Galis	-	-	-	-	-	-	
040 Larangan	-	-	-	-	-	-	
050 Pamekasan	-	-	-	-	-	-	
060 Proppo	-	-	-	-	-	-	
070 Palengaan	-	-	-	-	-	-	
080 Pegantenan	6.00	462.00	1.00	13.00	0.50	15.00	
090 Kadur	-	-	-	-	-	-	
100 Pakong	6.00	754.00	1.00	8.00	0.50	10.00	
110 Waru	-	-	-	-	-	-	
120 Batumarmar	-	-	-	-	-	-	
130 Pasean	-	-	-	-	-	-	
<b>Jumlah/Total</b>	<b>12.00</b>	<b>571.43</b>	<b>2.00</b>	<b>21.00</b>	<b>1.00</b>	<b>25.00</b>	

Sumber : Dinas Tanaman Pangan, Holtikultura dan Perkebunan Kab. Pamekasan  
 Source : The Food Crops, Holticulture, and Plantion of Pamekasan Regency



Tabel 5.4.10 Produksi, Produktivitas, dan Luas Areal Tanaman perkebunan Siwalan Menurut Kecamatan di Kabupaten Pamekasan  
 Table  
*Plantation Area, Plantation Area that Produced And Production Siwalan By Districts in Pamekasan Regency 2018*

Kecamatan District	Produksi Comodity (Ton)	Produk- tivitas Produktivitas (Kg/Ha)	Luas Lahan (Ha) Field Are			Jumlah Total
			TBM	TM	TTR	
1	2	3	4	5	6	7
010 Tlanakan	-	-	-	-	-	-
020 Pademawu	16.00	244.00	11.00	66.00	6.00	82.00
030 Galis	-	-	-	-	-	-
040 Larangan	13.00	215	3.00	61.00	10.00	74.00
050 Pamekasan	-	-	-	-	-	-
060 Proppo	-	250	3.00	1.00	2.00	6.00
070 Palengaan	-	190.00	2.00	2.00	1.00	5.00
080 Pegantenan	11.00	193.00	14.00	57.00	7.00	78.00
090 Kadur	19.00	156.00	-	121.00	1.00	122.00
100 Pakong	12.00	185.00	12.00	63.00	9.00	84.00
110 Waru	6.00	222.00	9.00	27.00	8.00	44.00
120 Batumarmar	27.00	1,562.00	10.00	18.00	9.00	36.00
130 Pasean	15.00	188.00	16.00	79.00	11.00	106.00
<b>Jumlah/Total</b>	<b>119.00</b>	<b>240.40</b>	<b>80.00</b>	<b>495.00</b>	<b>64.00</b>	<b>637.00</b>

Sumber : Dinas Tanaman Pangan, Holtikultura dan Perkebunan Kab. Pameka  
 Source : The Food Crops, Holticulture, and Plantion of Pamekasan Regency

**Tabel** 5.5.1 Populasi Ternak Besar Menurut Kecamatan dan Jenisnya  
 di Kabupaten Pamekasan  
*Number of Big Livestock by District and Kinds  
 in Pamekasan Regency  
 2018*

Kecamatan <i>District</i>	Sapi <i>Cow</i>		Kuda <i>Horse</i>		Kerbau <i>Buffalo</i>	
	Jantan <i>Male</i>	Betina <i>Female</i>	Jantan <i>Male</i>	Betina <i>Female</i>	Jantan <i>Male</i>	Betina <i>Fema</i>
1	2	3	4	5	6	7
010 Tlanakan	9,225	7,172	1	5	0	0
020 Pademawu	8,616	3,886	0	3	0	0
030 Galis	3,212	1,172	0	3	0	0
040 Larangan	8,827	3,055	0	0	0	0
050 Pamekasan	4,480	3,105	0	2	0	0
060 Proppo	5,910	11,499	0	3	0	0
070 Palengaan	2,964	14,927	0	3	0	0
080 Pegantenan	9,553	7,631	0	0	0	0
090 Kadur	7,180	6,488	0	0	0	0
100 Pakong	1,497	9,531	0	0	0	0
110 Waru	4,902	13,204	0	6	0	0
120 Batumarmar	9,393	14,615	0	5	0	0
130 Pasean	959	21,280	0	7	0	0
<b>Jumlah/Total</b>	<b>76,718</b>	<b>117,565</b>	<b>1</b>	<b>37</b>	<b>-</b>	<b>-</b>

Sumber : Dinas Ketahanan Pangan dan Peternakan Kabupaten Pamekasan  
 Source : *Animal Husbandry Service of Pamekasan Regency*

**Tabel** 5.5.2 Populasi Ternak Kecil Menurut Kecamatan dan Jenisnya di Kabupaten Pamekasan  
**Table** 5.5.2 *Number of Small Livestock by District and Kinds in Pamekasan Regency 2018*

Kecamatan <i>District</i>	Kambing <i>Goats</i>		Domba <i>Sheeps</i>		Kelinci Rabbit
	Jantan	Betina	Jantan	Betina	
	<i>Male</i>	<i>Female</i>	<i>Male</i>	<i>Female</i>	
1	2	3	4	5	6
010 Tlanakan	418	9,995	1,563	1,647	230
020 Pademawu	257	8,515	1,020	1,299	813
030 Galis	232	5,388	1,054	798	395
040 Larangan	159	7,554	546	2,194	775
050 Pamekasan	308	4,577	649	547	425
060 Proppo	128	4,085	598	1,302	160
070 Palengaan	75	2,725	890	1,060	220
080 Pegantenan	47	2,265	384	690	106
090 Kadur	78	2,944	334	890	100
100 Pakong	43	1,800	614	796	213
110 Waru	58	2,769	460	625	100
120 Batumarmar	195	6,443	248	574	102
130 Pasean	145	5,223	580	744	103
<b>Jumlah/Total</b>	<b>2,143</b>	<b>64,283</b>	<b>8,940</b>	<b>13,166</b>	<b>3,742</b>

Sumber : Dinas Ketahanan Pangan dan Peternakan Kabupaten Pamekasan  
 Source : *Animal Husbandry Service of Pamekasan Regency*

**Tabel** 5.5.3 Populasi Unggas Menurut Kecamatan dan Jenis Unggas di Kabupaten Pamekasan  
**Table** 5.5.3 *Population of Poultry by Districts and Kinds of Poultry in Pamekasan Regency 2018*

Kecamatan <i>District</i>	Ayam Buras <i>Domestic Hen</i>	Ayam Ras Pedaging <i>Broiler</i>	Ayam Ras Peterlur <i>Hen</i>	Itik <i>Duck</i>	Itik Manila <i>Manila Duck</i>
1	2	3	4	5	6
010 Tlanakan	57,060	16,900	85,000	2,135	2,295
020 Pademawu	100,650	51,000	19,700	8,180	5,355
030 Galis	34,256	75,000	26,000	5,618	2,008
040 Larangan	56,800	283,000	92,000	4,500	2,608
050 Pamekasan	91,600	45,600	13,300	8,085	670
060 Proppo	115,540	39,400	18,500	2,470	1,095
070 Palengaan	60,207	48,000	20,000	4,275	2,593
080 Pegantenan	80,885	38,300	18,500	1,120	615
090 Kadur	49,510	237,000	148,000	1,778	226
100 Pakong	48,935	10,700	17,000	7,195	2,448
110 Waru	49,495	22,900	13,500	1,480	1,690
120 Batumarmar	69,795	10,800	4,000	1,374	456
130 Pasean	51,130	35,000	8,500	1,780	430
<b>Jumlah/Total</b>	<b>865,863</b>	<b>913,600</b>	<b>484,000</b>	<b>49,990</b>	<b>22,489</b>

Sumber : Dinas Ketahanan Pangan dan Peternakan Kabupaten Pamekasan  
 Source : *Animal Husbandry Service of Pamekasan Regency*

**Tabel** 5.5.4 Banyaknya Rumah Tangga Pemelihara Ternak Menurut Kecamatan dan Jenis Ternak di Kabupaten Pamekasan  
**Table** 5.5.4 *Number of Breeder Household by Districts and Kinds of Breeder in Pamekasan Regency 2018*

Kecamatan <i>District</i>	Sapi <i>Cow</i>	Kerbau <i>Buffalo</i>
1	2	3
010 Tlanakan	8,949	0
020 Pademawu	7,655	0
030 Galis	2,340	0
040 Larangan	7,854	0
050 Pamekasan	4,982	0
060 Proppo	12,221	0
070 Palengaan	13,522	0
080 Pegantenan	12,062	0
090 Kadur	9,567	0
100 Pakong	7,699	0
110 Waru	11,868	0
120 Batumarmar	15,765	0
130 Pasean	11,111	0
<b>Jumlah/Total</b>	<b>125,595</b>	<b>-</b>

Sumber : Dinas Ketahanan Pangan dan Peternakan Kabupaten Pamekasan  
 Source : *Animal Husbandry Service of Pamekasan Regency*

**Tabel 5.5.5** Rumah Pemotongan Hewan Menurut Kecamatan dan Status Kepemilikan di Kabupaten Pamekasan  
*Slaughtering House by Districts and Ownership Status in Pamekasan Regency*  
 2018

Kecamatan <i>District</i>	Pemerintah <i>Government</i>	Swasta <i>Private</i>	Jumlah <i>Total</i>
1	2	3	4
010 Tlanakan	0	0	0
020 Pademawu	0	0	0
030 Galis	0	0	0
040 Larangan	0	0	0
050 Pamekasan	1	0	1
060 Proppo	1	0	1
070 Palengaan	2	0	2
080 Pegantenan	1	0	1
090 Kadur	0	0	0
100 Pakong	1	0	1
110 Waru	1	0	1
120 Batumarmar	0	0	0
130 Pasean	0	0	0
<b>Jumlah/Total</b>	<b>7</b>	<b>-</b>	<b>7</b>

Sumber : Dinas Ketahanan Pangan dan Peternakan Kabupaten Pamekasan  
 Source : *Animal Husbandry Service of Pamekasan Regency*

**Tabel** 5.5.6 Banyaknya Ternak yg Dipotong Menurut Tempat Pemotongan dan Jenis Ternak di Kabupaten Pamekasan  
**Table** 5.5.6 *The Number of Livestock Slaughter by Slaughtering Place and Kinds of Livestock in Pamekasan Regency 2018*

Kecamatan <i>District</i>	RPH <i>Slaughtering Place</i> Sapi / Cow	Diluar Rumah Pemotongan Hewan <i>Non Slaughtering Place</i>		
		Sapi Cow	Kambing Goats	Domba Sheeps
1	2	3	4	5
010 Tlanakan	0	564	995	549
020 Pademawu	0	297	913	596
030 Galis	0	523	903	436
040 Larangan	0	602	706	506
050 Pamekasan	1,156	95	762	476
060 Proppo	2,386	143	946	406
070 Palengaan	1,436	60	933	496
080 Pegantenan	2,511	114	646	346
090 Kadur	0	724	697	334
100 Pakong	1,611	102	675	356
110 Waru	2,768	115	926	376
120 Batumarmar	2,500	120	759	354
130 Pasean	0	908	855	336
<b>Jumlah/Total</b>	<b>14,368</b>	<b>4,367</b>	<b>10,716</b>	<b>5,567</b>

Sumber : Dinas Ketahanan Pangan dan Peternakan Kabupaten Pamekasan  
 Source : *Animal Husbandry Service of Pamekasan Regency*

**Tabel** 5.5.7 **Produksi Daging, Kulit dan Telur Menurut Jenis Ternak/**  
**Table** 5.5.7 **Unggas di Kabupaten Pamekasan**  
*Production of Meats, Leathers and Eggs by Kinds of Livestock*  
*and Poultry in Pamekasan Regency*  
 2016-2018

Produksi <i>Production</i>	2016	2017	2018
1	2	3	4
<b>1. Daging/Meats (Kg)</b>			
- Sapi/Cows	2,951,784	2,951,943	2,965,117
- Kambing/Goats	157,691	162,635	171,992
- Domba/Sheeps	84,162	85,613	86,845
- Ayam Buras/ Domestic Hen	161,700	167,061	156,787
- Ayam Ras/Hen	187,898	179,039	173,521
- Itik/Duck	2,952	2,965	2,970
- Broiler	730,757	1,059,912	1,097,056
<b>Jumlah/Total</b>	<b>4,276,944</b>	<b>4,609,168</b>	<b>4,654,288</b>
<b>2. Kulit/Leathers (Lbr/Pcs)</b>			
- Sapi/Cows	18,668	18,682	18,735
- Kambing/Goats	9,825	10,133	10,716
- Domba/Sheeps	5,395	5,488	5,567
<b>Jumlah/Total</b>	<b>33,888</b>	<b>34,303</b>	<b>35,018</b>
<b>3. Telur/Eggs (Kg)</b>			
- Ayam Buras/ Domestic Hen	481,293	496,872	497,164
- Ayam Ras/Hen	4,456,327	4,701,396	4,715,739
- Itik / Duck	279,687	209,354	209,201
- Itik Manila/Manila Duck	48,529	36,292	36,290
<b>Jumlah/Total</b>	<b>5,265,836</b>	<b>5,443,914</b>	<b>5,458,394</b>

Sumber : Dinas Ketahanan Pangan dan Peternakan Kabupaten Pamekasan  
 Source : *Animal Husbandry Service of Pamekasan Regency*



**Tabel** 5.5.8 **Produksi Daging Riil Ternak Besar dan Kecil Menurut Kecamatan dan Jenis Ternak di Kab. Pamekasan**  
*Real Meat Production by Large and Small Livestock by Kinds and District in Pamekasan Regency*  
 2018 (Kg)

Kecamatan <i>District</i>	Sapi <i>Cow</i>	Kambing <i>Goats</i>	Domba <i>Sheeps</i>
1	2	3	4
010 Tlanakan	87,988	15,970	8,564
020 Pademawu	46,410	14,654	9,298
030 Galis	81,663	14,493	6,802
040 Larangan	93,998	11,331	7,894
050 Pamekasan	201,232	12,230	7,426
060 Proppo	400,459	15,183	6,334
070 Palengaan	239,186	14,975	7,738
080 Pegantenan	415,479	10,368	5,398
090 Kadur	112,973	11,187	5,210
100 Pakong	273,169	10,834	5,554
110 Waru	456,124	14,862	5,863
120 Batumarmar	414,689	12,182	5,522
130 Pasean	141,747	13,723	5,242
<b>Jumlah/Total</b>	<b>2,965,117</b>	<b>171,992</b>	<b>86,845</b>

Sumber : Dinas Ketahanan Pangan dan Peternakan Kabupaten Pamekasan  
 Source : *Animal Husbandry Service of Pamekasan Regency*

**Tabel** 5.5.9 Produksi Daging Unggas Menurut Kecamatan dan Jenisnya di Kabupaten Pamekasan  
**Table** 5.5.9 *Production of Poultry Meat by Kinds and District in Pamekasan Regency 2018 (Kg)*

Kecamatan <i>District</i>	Ayam Buras <i>Domestic Hen</i>	Ayam Ras Pedaging <i>Broiler</i>	Itik <i>Duck</i>	Itik Manila <i>Manila Duck</i>
1	2	3	4	5
010 Tlanakan	10,172	20,294	125	105
020 Pademawu	18,860	61,241	478	100
030 Galis	5,784	90,060	340	117
040 Larangan	10,110	339,828	268	120
050 Pamekasan	16,940	54,757	480	60
060 Proppo	21,456	47,312	145	80
070 Palengaan	10,800	57,639	255	125
080 Pegantenan	14,775	45,991	78	35
090 Kadur	8,675	284,590	115	25
100 Pakong	8,660	12,849	406	110
110 Waru	8,790	27,498	92	98
120 Batumarmar	12,670	12,969	93	38
130 Pasean	9,095	42,028	95	30
<b>Jumlah/Total</b>	<b>156,787</b>	<b>1,097,056</b>	<b>2,970</b>	<b>1,043</b>

Sumber : Dinas Ketahanan Pangan dan Peternakan Kabupaten Pamekasan  
 Source : *Animal Husbandry Service of Pamekasan Regency*

Tabel 5.6.1 Jumlah Rumah Tangga Perikanan Tangkap Menurut Kecamatan dan Subsektor di Kabupaten Pamekasan  
 Table Number of Fish Capture Households by Subdistrict and Subsector in Pamekasan Regency, 2017 and 2018

Kecamatan <i>District</i>	Perikanan Laut <i>Marine Fisheries</i>		Perairan Umum <i>Inland Water</i>		Jumlah <i>Total</i>	
	2017	2018	2017	2018	2017	2018
	2	3	4	5	6	7
010 Tlanakan	431	555	0	0	431	555
020 Pademawu	588	1154	0	0	588	1154
030 Galis	71	383	0	0	71	383
040 Larangan	195	145	0	0	195	145
050 Pamekasan	0	0	0	0	0	0
060 Proppo	0	0	0	0	0	0
070 Palengaan	0	0	0	0	0	0
080 Pegantenan	0	0	0	0	0	0
090 Kadur	0	11	0	0	0	11
100 Pakong	0	0	0	0	0	0
110 Waru	0	0	0	0	0	0
120 Batumarmar	189	152	0	0	189	152
130 Pasean	320	232	0	0	320	232
<b>Jumlah/Total</b>	<b>1794</b>	<b>2632</b>	<b>0</b>		<b>1794</b>	<b>2632</b>

Sumber : Dinas Kelautan dan Perikanan Kabupaten Pamekasan  
 Source : Marine and Fishery Service of Pamekasan Regency

Tabel 5.6.2 Produksi Perikanan Tangkap Menurut Kecamatan dan Subsektor di Kabupaten Pamekasan (ton), 2017 dan 2018  
 Table 5.6.2 Production of Fish Capture by Subdistrict and Subsector in Pamekasan Regency (ton), 2017 and 2018

Kecamatan District	Perikanan Laut Marine Fisheries		Perairan Umum Inland Water		Jumlah Total	
	2017	2018	2017	2018	2017	2018
	1	2	3	4	5	6
010 Tlanakan	10,633.2	11,233.2	0	0	10,633.2	11,233.2
020 Pademawu	5,015.4	3,226.8	0	0	5,015.4	3,226.8
030 Galis	166.6	591.5	0	0	166.6	591.5
040 Larangan	2,492.8	794.8	0	0	2,492.8	794.8
050 Pamekasan	0.0	0.0	0	0	0.0	0.0
060 Proppo	0.0	0.0	0	0	0.0	0.0
070 Palengaan	0.0	0.0	0	0	0.0	0.0
080 Pegantenan	0.0	0.0	0	0	0.0	0.0
090 Kadur	0.0	105.5	0	0	0.0	105.5
100 Pakong	0.0	0.0	0	0	0.0	0.0
110 Waru	0.0	0.0	0	0	0.0	0.0
120 Batumarmar	1,352.9	856.2	0	0	1,352.9	856.2
130 Pasean	2,028.1	2,746.1	0	0	2,028.1	2,746.1
<b>Jumlah/Total</b>	<b>21,689.0</b>	<b>19,554.1</b>	<b>0</b>	<b>0</b>	<b>21,689.0</b>	<b>19,554.1</b>

Sumber : Dinas Kelautan dan Perikanan Kabupaten Pamekasan  
 Source : Marine and Fishery Service of Pamekasan Regency

Tabel 5.6.3 Jumlah Rumah Tangga Perikanan Budidaya Menurut Kecamatan dan Jenis Budidaya di Kabupaten Pamekasan, 2018  
 Table Number of Aquaculture Households by Subdistrict and Type of Aquaculture in Pamekasan Regency, 2018

Kecamatan District	Budidaya Laut Marine Culture	Tambak Brackish Water Pond	Kolam Fresh Water Pond	Keramba Cage	Jaring Apung Floating Cage Net	Sawah Paddy Field	Jumlah Total
1	2	3	4	5	6	7	8
010 Tlanakan	0	2	6	0	0	0	8
020 Pademawu	101	0	27	0	0	0	128
030 Galis	0	39	10	0	0	0	49
040 Larangan	0	12	32	0	0	0	44
050 Pamekasan	0	0	22	0	0	0	22
060 Proppo	0	0	18	0	0	0	18
070 Palengaan	0	0	12	0	0	0	12
080 Pegantenan	0	0	15	0	0	0	15
090 Kadur	0	0	35	0	0	0	35
100 Pakong	0	0	37	0	0	0	37
110 Waru	0	0	68	0	0	0	68
120 Batumarmar	0	0	11	0	0	0	11
130 Pasean	0	0	11	0	0	0	11
<b>Jumlah/Total</b>	<b>101</b>	<b>53</b>	<b>304</b>	<b>0</b>	<b>0</b>	<b>0</b>	<b>458</b>

Sumber : Dinas Kelautan dan Perikanan Kabupaten Pamekasan  
 Source : Marine and Fishery Service of Pamekasan Regency

Tabel 5.6.4 Jumlah Perahu/Kapal Menurut Kecamatan dan Jenis Kapal di Kabupaten Pamekasan, 2018  
 Table Number of Fishing Boats by Subdistrict and Type of Boat in Pamekasan Regency, 2018

Kecamatan <i>District</i>	Perahu Tanpa Motor Nonpowered Boat	Perahu Motor Tempel Outboard Motorboat	Kapal Motor Inboard Motorboat
1	2	3	4
010 Tlanakan	2	348	173
020 Pademawu	44	590	0
030 Galis	9	79	0
040 Larangan	1	144	0
050 Pamekasan	0	0	0
060 Proppo	0	0	0
070 Palengaan	0	0	0
080 Pegantenan	0	0	0
090 Kadur	11	0	0
100 Pakong	0	0	0
110 Waru	0	0	0
120 Batumarmar	0	152	0
130 Pasean	0	0	232
<b>Jumlah/Total</b>	<b>67</b>	<b>1313</b>	<b>405</b>

Sumber : Dinas Kelautan dan Perikanan Kabupaten Pamekasan  
 Source : Marine and Fishery Service of Pamekasan Regency

Tabel 5.6.5 Banyaknya Desa Perikanan dan RTP Menurut Kecamatan di Kabupaten Pamekasan  
*Fishery Village and Auction House by District in Pamekasan Regency 2018*

Kecamatan <i>District</i>	Desa <i>Village</i>	Jumlah RTP <i>Unit</i>
1	2	3
010 Tlanakan	12	739
020 Pademawu	15	1,382
030 Galis	6	454
040 Larangan	6	206
050 Pamekasan	9	22
060 Proppo	7	17
070 Palengaan	2	12
080 Pegantenan	2	15
090 Kadur	2	46
100 Pakong	7	23
110 Waru	7	45
120 Batumarmar	7	143
130 Pasean	4	213
<b>Jumlah/Total</b>	<b>86</b>	<b>3,317</b>

Sumber : Dinas Kelautan dan Perikanan Kabupaten Pamekasan  
*Source : Marine and Fishery Service of Pamekasan Regency*

Tabel 5.6.6 Banyaknya Nelayan dan Petani Ikan Menurut Kecamatan di Kabupaten Pamekasan  
 Table 5.6.6 Number of Fisherman and Fishpond Farmer by District in Pamekasan Regency 2018

Kecamatan District	Laut Sea		Payau Brackish	Tawar Water	Perairan Umum Open Water
	Nelayan	Sea Pembudidaya			
1	2	3	4	5	6
010 Tlanakan	431	-	3	6	-
020 Pademawu	588	118	-	27	-
030 Galis	71	-	102	10	-
040 Larangan	195	-	12	32	-
050 Pamekasan	-	-	-	22	-
060 Proppo	-	-	-	18	-
070 Palengaan	-	-	-	12	-
080 Pegantentar	-	-	-	15	-
090 Kadur	-	-	-	35	-
100 Pakong	-	-	-	37	-
110 Waru	-	-	-	68	-
120 Batumarmar	189	-	-	11	-
130 Pasean	320	-	-	11	-
<b>Jumlah/Total</b>	<b>1,794</b>	<b>118</b>	<b>117</b>	<b>304</b>	<b>0</b>

Sumber : Dinas Kelautan dan Perikanan Kabupaten Pamekasan  
 Source : Marine and Fishery Service of Pamekasan Regency



Tabel 5.6.7 Banyaknya Perahu/Kapal Penangkap Ikan Menurut Kecamatan di Kabupaten Pamekasan  
 Table 5.6.7 Number of Fishing Boat by District in Pamekasan Regency 2018

Kecamatan <i>District</i>	Perahu Tanpa Motor <i>Non Powered</i>	Perahu Motor Tempel <i>Powered</i>	Jukung		
			< 10 GT	10-30 GT	>30 GT
1	2	3	4	5	6
010 Tlanakan	2	348	121	51	1
020 Pademawu	44	590	0	0	0
030 Galis	9	79	0	0	0
040 Larangan	1	144	0	0	0
050 Pamekasan			0	0	0
060 Proppo	0	0	0	0	0
070 Palengaan	0	0	0	0	0
080 Pegantenan	0	0	0	0	0
090 Kadur	11	0	0	0	0
100 Pakong	0	0	0	0	0
110 Waru	0	0	0	0	0
120 Batumarmar	0	152	0	0	0
130 Pasean	0	0	226	6	0
<b>Jumlah/Total</b>	<b>67</b>	<b>1,313</b>	<b>347</b>	<b>57</b>	<b>1</b>

Sumber : Dinas Kelautan dan Perikanan Kabupaten Pamekasan  
 Source : Marine and Fishery Service of Pamekasan Regency

Tabel 5.6.8 Banyaknya Alat Penangkap Ikan Menurut Kecamatan dan Jenis Alat Tangkap di Kabupaten Pamekasan  
*The Number of Fisherman Catching-Tool Units by Kinds and District in Pamekasan Regency 2018*

Kecamatan <i>District</i>	Jaring Insaring Berlapis/ <i>Trammel nets</i>	Jaring Insaring Bertali Kertuk <i>Payang</i>	Jaring Insang Hanyut <i>aring Insar Oseamik</i>	Jaring Insang <i>Dogol</i>	Jala Tebar	Alat Penggaruk Tanpa Kapal	
1	2	3	4	5	6	7	8
010 Tlanakan	68	52	154	2	17		
020 Pademawu	0	0	387	0	5	68	384
030 Galis	0	0	1	0	2	0	276
040 Larangan	0	0	102	0	0	0	0
050 Pamekasan	0	0	0	0	0	0	0
060 Proppo	0	0	0	0	0	0	0
070 Palengaan	0	0	0	0	0	0	0
080 Pegantenan	0	0	0	0	0	0	0
090 Kadur	0	0	0	0	0	0	0
100 Pakong	0	0	0	0	0	0	0
110 Waru	0	0	0	0	0	0	0
120 Batumarmar	0	0	0	78	0	0	0
130 Pasean	0	11	85	0	1	0	0
<b>Jumlah/Total</b>	<b>68</b>	<b>63</b>	<b>729</b>	<b>80</b>	<b>25</b>	<b>68</b>	<b>660</b>

Sumber : Dinas Kelautan dan Perikanan Kabupaten Pamekasan  
 Source : Marine and Fishery Service of Pamekasan Regency

Tabel 5.6.8 Lanjutan  
Table 5.6.8 Continued

Kecamatan <i>District</i>	Jaring Insang <i>Tetap</i>	Cantrang (Termasuk <i>Arad</i> )	Pancing Ulur	Bubu	Bagan Perahu	Tonda	Alat Penggaruk <i>Kapal</i>
1	9	10	11	12	13	14	15
010 Tlanakan	141	107	9	5	0	0	0
020 Pademawu	152	0	51	105	0	0	2
030 Galis	64	0	0	25	14	0	1
040 Larangan	12	0	0	3	28	0	0
050 Pamekasan	0	0	0	0	0	0	0
060 Proppo	0	0	0	0	0	0	0
070 Palengaan	0	0	0	0	0	0	0
080 Pegantenan	0	0	0	0	0	0	0
090 Kadur	0	0	0	0	11	0	0
100 Pakong	0	0	0	0	0	0	0
110 Waru	0	0	0	0	0	0	0
120 Batumarmar	74	0	0	0	0	0	0
130 Pasean	0	9	0	0	0	126	0
<b>Jumlah/Total</b>	<b>443</b>	<b>116</b>	<b>60</b>	<b>138</b>	<b>53</b>	<b>126</b>	<b>3</b>

Sumber : Dinas Kelautan dan Perikanan Kabupaten Pamekasan  
Source : Marine and Fishery Service of Pamekasan Regency

Tabel 5.6.9 Produksi Ikan Menurut Kecamatan, Sub Sektor dan Tempat Budidaya di Kabupaten Pamekasan  
 Table 5.6.9 Fish Production by District, Fishery Sector and Habitats in Pamekasan Regency 2018

Kecamatan District	Laut / Sea		Payau / Brackish	
	Produksi Production (Ton)	Nilai Value (000)	Produksi Production (Ton)	Nilai Value (000)
1	2	3	4	5
010 Tlanakan	0	0	87,000	667,500.0
020 Pademawu	103,990	1,429,408	0	0
030 Galis	0	0	608,672	3,754,640
040 Larangan	0	0	1,628,740	12,503,330
050 Pamekasan	0	0	0	0
060 Proppo	0	0	0	0
070 Palengaan	0	0	0	0
080 Pegantenan	0	0	0	0
090 Kadur	0	0	0	0
100 Pakong	0	0	0	0
110 Waru	0	0	0	0
120 Batumarmar	0	0	0	0
130 Pasean	0	0	0	0
<b>Jumlah/Total</b>	<b>103,990</b>	<b>1,429,408</b>	<b>2,324,412</b>	<b>16,925,470</b>

Sumber : Dinas Kelautan dan Perikanan Kabupaten Pamekasan  
 Source : Marine and Fishery Service of Pamekasan Regency

Tabel 5.6.10 *Produksi Ikan Olahan Menurut Kecamatan dan Jenisnya di Kabupaten Pamekasan*  
 Table 5.6.10 *Production of Fishery Manufactured by Kinds and District in Pamekasan Regency*  
 2018 (Kg)

Kecamatan <i>District</i>	Ikan Kering	Ikan Pindang	Terasi	Ikan Asapan	petis Ikan / Lorjuk
1	2	3	4	5	6
010 Tlanakan	1,773,730	1,476,060	0	0	1,536
020 Pademawu	1,426,000	1,515,450	0	298,785	7,860
030 Galis	595,400	266,610	0	0	0
040 Larangan	31,025	502,350	0	0	0
050 Pamekasan	0	12,930	0	15,210	
060 Proppo	0	0	0	0	0
070 Palengaan	0	0	0	0	0
080 Pegantenan	0	0	0	0	0
090 Kadur	0	0	0	0	0
100 Pakong	0	0	0	0	0
110 Waru	0	0	0	0	0
120 Batumarmar	0	0	52,110	0	0
130 Pasean	0	1,190,500	0	0	21,241
<b>Jumlah/Total</b>	<b>3,826,155</b>	<b>4,963,900</b>	<b>52,110</b>	<b>313,995</b>	<b>30,637</b>

Sumber : Dinas Kelautan dan Perikanan Kabupaten Pamekasan  
 Source : *Marine and Fishery Service of Pamekasan Regency*

Tabel 5.6.10 Lanjutan  
Table 5.6.10 Continued

Kecamatan <i>District</i>	Daging Kupas Rajungan	Teri Krispi	Lorjuk	<i>Olahan lainnya</i>
1	7	8	9	10
010 Tlanakan	0	0	0	387
020 Pademawu	134,250	887,500	0	306
030 Galis	44,425	0	24,850	345
040 Larangan	0	0	0	0
050 Pamekasan	0	0	0	0
060 Proppo	0	0	0	0
070 Palengaan	0	0	0	0
080 Pegantenan	0	0	0	0
090 Kadur	0	0	0	0
100 Pakong	0	0	0	0
110 Waru	0	0	0	0
120 Batumarmar	0	0	0	0
130 Pasean	0	0	0	0
<b>Jumlah/Total</b>	<b>178,675</b>	<b>887,500</b>	<b>24,850</b>	<b>1,038</b>

Sumber : Dinas Kelautan dan Perikanan Kabupaten Pamekasan  
Source : Marine and Fishery Service of Pamekasan Regency

Tabel 5.6.11 Produksi Ikan Tambak Menurut Jenis Ikan di Kabupaten Pamekasan  
*Production of Inland Brackish Fish by Kinds in Pamekasan Regency 2017-2018*

Jenis Ikan <i>Fish</i>	2017		2018	
	Produksi <i>Production</i> (Ton)	Nilai Produksi <i>Production Value</i> (000)	Produksi <i>Production</i> (Ton)	Nilai Produksi <i>Production Value</i> (000)
1	2	3	4	5
01. Bandeng	8.53	213,250	2,333.2	48,304.4
02. Belanak	-	-	0.0	0.0
03. Udang Putih	1.28	83,200	0.0	0.0
04. Udang Vannamei	450.15	34,886,625	217,099.0	16,747,980.0
05. Udang Windu	-	-	0.0	0.0
06. Mujair	-	-	0.0	0.0
07. Rajungan	6.28	266,900	0.0	0.0
08. Ikan Lainnya	238.40	290,048	0.0	0.0
<b>Jumlah/Total</b>	<b>704.64</b>	<b>35,740,023.00</b>	<b>219,432.2</b>	<b>16,796,284.4</b>

Sumber : Dinas Kelautan dan Perikanan Kabupaten Pamekasan  
 Source : *Marine and Fishery Service of Pamekasan Regency*

Tabel 5.6.12 Nilai Produksi Budidaya Rumput Laut Menurut Kecamatan di Kabupaten Pamekasan  
 Table 5.6.12 *Production Value Of Seaweed Culture by District in Pamekasan Regency 2018*

Kecamatan <i>District</i>	Produksi <i>Production</i> (Ton)	Nilai Produksi <i>Production Value</i> (000)
1	2	3
010 Tlanakan	0.00	0
020 Pademawu	103,990	1,429,408.5
030 Galis	0.00	0
040 Larangan	0.00	0
050 Pamekasan	0.00	0
060 Proppo	0.00	0
070 Palengaan	0.00	0
080 Pegantenan	0.00	0
090 Kadur	0.00	0
100 Pakong	0.00	0
110 Waru	0.00	0
120 Batumarmar	0.00	0
130 Pasean	0.00	0
<b>Jumlah/Total</b>	<b>103,990</b>	<b>1,429,409</b>

Sumber : Dinas Kelautan dan Perikanan Kabupaten Pamekasan  
 Source : *Marine and Fishery Service of Pamekasan Regency*





# **PERTAMBANGAN DAN ENERGI**

## **INDUSTRI, PERTAMBANGAN ENERGI DAN KONSTRUKSI**

Industri adalah kegiatan ekonomi yang mengolah bahan mentah, bahan baku, barang setengah jadi, dan/atau barang jadi menjadi barang dengan nilai yang lebih tinggi untuk penggunaannya, termasuk kegiatan rancang bangun dan perekayasaan industri.

Pertambangan adalah rangkaian kegiatan dalam upaya pencarian, penambangan atau penggalian, pengolahan dan pemanfaatan serta penjualan bahan galian (mineral, batubara, panas bumi, migas).

Kegiatan industri di Kabupaten Pamekasan mencakup kegiatan pengolahan hasil pertanian, perkebunan serta perikanan. Sedangkan kegiatan pertambangan meliputi penggalian barang-barang mineral golongan C dan ekstraksi garam.

Jumlah unit industri mengalami fluktuasi dalam tiga tahun terakhir. Namun demikian jumlah tenaga kerja dan nilai investasinya terus mengalami peningkatan. Dari tahun 2017-2018 jumlah industri meningkat sekitar 0.77% dengan jumlah tenaga kerja meningkat 0.35% dan nilai investasi naik 3.44%.

## **INDUSTRY, MINING ,ENERGY AND CONTRUCTION**

*Industry is an economic activity that processes raw materials, raw materials, semi-finished goods, and / or finished goods into goods with a higher value for its use, including the design and engineering activities of the industry.*

*Mining is a series of events in the search, mining or quarrying, processing and utilization as well as the sale of minerals (minerals, coal, geothermal, oil and gas).*

*Industrial activities in Pamekasan include agro-processing activities, plantation and fisheries. While mining activity includes excavation of mineral goods in Class C and salt extraction.*

*The numbers of industrial units have fluctuated in the past three years. However, the amount of labor and investment value continues to increase. From the years 2017-2018 the number of industries increased by about 0.77% with the number of workers increased by 0.35 % and 3.44% increases the value of the investment.*

Air minum adalah air yang digunakan untuk konsumsi manusia . Menurut Departemen Kesehatan, syarat-syarat air minum adalah tidak berasa, tidak berbau, tidak berwarna, tidak mengandung mikroorganism e yang berbahaya, dan tidak mengandung logam berat. Air minum adalah air yang melalui proses pengolahan ataupun tanpa proses pengolahan yang memenuhi syarat kesehatan dan dapat langsung di minum (Keputusan Menteri Kesehatan Nomor 907 Tahun 2002).

Saat ini terdapat krisis air minum di berbagai Negara berkembang di dunia akibat jumlah penduduk yang terlalu banyak dan pencemaran air yang semakin meluas.

Penyediaan air minum di Kabupaten Pamekasan dilayani oleh Perusahaan daerah Air Minum yang mampu memenuhi kebutuhan sekitar 12,980 pelanggan. Jumlah air yang telah disalurkan sebesar 2,803,820 M<sup>3</sup>. Rata-rata pemakaian air per pelanggan mencapai 18,34 M<sup>3</sup> per bulan dengan harga rata-rata 5.158 rupiah.

Samahalnya dengan kebutuhan air minum, kebutuhan akan listrik juga telah dipenuhi oleh pemerintah melalui perusahaan listrik negara.

Pada tahun 2018, sebanyak 210 Ribu lebih pelanggan telah dilayani kebutuhan listriknya dengan daya terpasang sekitar 170 Ribu KVA

*Drinking water is the water used for human consumption. According to the Ministry of Health, the terms of drinking water is tasteless, odorless, colorless, does not contain harmful microorganisms and does not contain heavy metals. Drinking water is water which through processing or no processing of qualified health and can directly drink (Ministry of Health Decree No. 907 of 2002).*

*Currently there is a drinking water crisis in many developing countries in the world due to the number of people who are too numerous and widespread water pollution.*

*Provision of drinking water in Pamekasan area served by the Water Company is able to meet the needs of about 12.980 customers. The amount of water that had been distributed is 2,803,820 M<sup>3</sup>. Average water consumption per customer reached 18.34 M<sup>3</sup> per month with an average price of 5.158 rupiahs.*

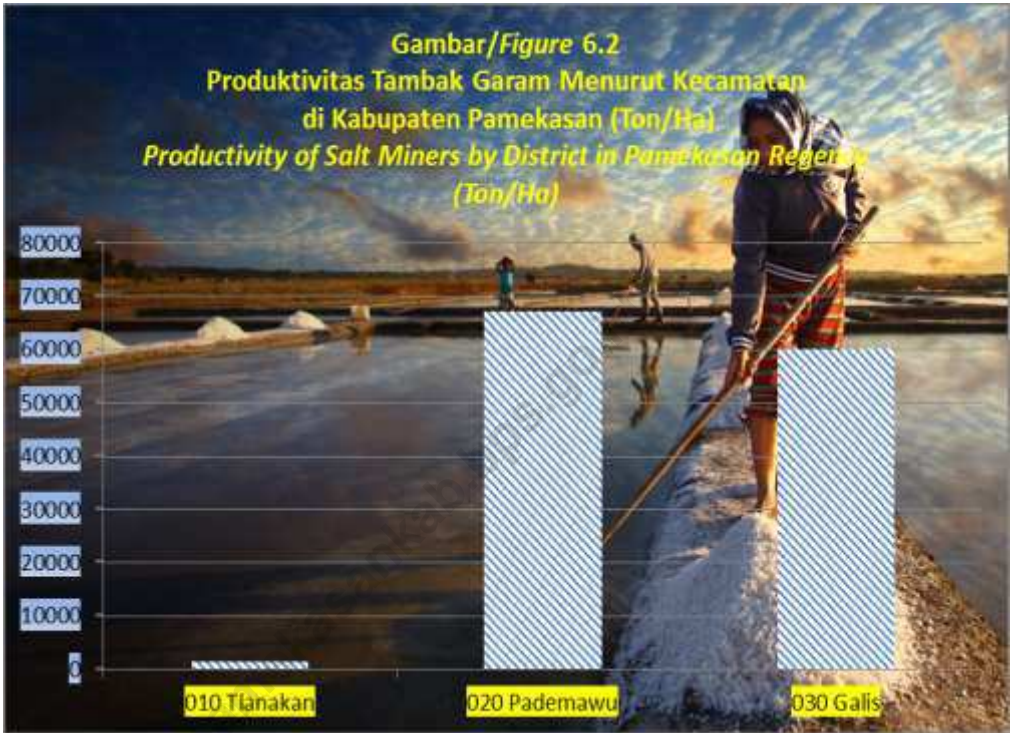
*Similarly, the needs drinking water, electricity demand has also been met by the government through the state electricity company.*

*. In 2018, an estimated 210 thousand more subscribers has served the needs of its electricity with installed capacity about 170 thousand KVA.*



Sumber : Dinas Perindustrian dan Perdagangan Kabupaten Pamekasan  
 Source : Industrial and Trade Service of Pamekasan Regency

<https://pamekasankab.bps.go.id>



Sumber : Dinas Kelautan dan Perikanan Kabupaten Pamekasan  
 Source : Marine and Fishery of Pamekasan Regency

<https://pamekasankab.bps.go.id>

**Tabel** 6.1.1 Banyaknya Pelanggan, Daya Terpasang dan Listrik Terjual Menurut Golongan Tarif di Kabupaten Pamekasan  
**Table** *The Number of Customers, Contracted Capacity and Sold of Electric Energy by Tariff in Pamekasan Regency 2018*

Pelanggan <i>Customer</i>	Jumlah <i>Unit</i>	Daya Terpasang <i>Contracted Capacity (KVA)</i>	Pemakaian <i>Used (KWH)</i>	Pemakaian (KEL.KVARH) <i>Used (KWH)</i>	Biaya Pemakaian <i>Price (Juta Rp)</i>
1	2	3	4	5	6
Sarana Sosial <i>Social</i>	8,963	12,061	1,835,111		1,073
Rumah Tangga <i>Household</i>	188,790	122,683	17,819,502		11,947
Bisnis & Hotel <i>Business &amp; Hotel</i>	11,744	22,384	3,012,353	1,313	3,344
Industri <i>Industry</i>	161	6,829	712,772	104,214	737
Gedung/Kantor <i>Building/Office</i>	422	2,665	340,697		468
Jalan <i>Street</i>	512	3,742	782,983		1,149
<b>Jumlah/Total</b>	<b>210,592</b>	<b>170,364</b>	<b>24,503,418</b>	<b>105,527</b>	<b>18,718</b>

Sumber : PT PLN (Persero) Cabang Pamekasan

Source : State Electricity Enterprise Sub District Pamekasan



**Tabel** 6.2.1 Banyaknya Pelanggan Air Minum Menurut Jenis Pelanggan di Kabupaten Pamekasan  
**Table** *The Number of Customer by Type in Pamekasan Regency 2018*

Bulan Month	Pelanggan Customer			
	Rumah Tangga Household	Niaga Trade	Industri Industry	Sosial Social
1	2	3	4	5
01. Jan/January	11,807	346	4	207
02. Feb/Februari	11,823	353	4	206
03. Maret/March	11,852	353	4	204
04. April/April	11,892	355	4	204
05. Mei/May	11,884	354	4	204
06. Juni/June	11,893	354	4	203
07. Juli/July	11,892	358	4	203
08. Agust/August	11,928	360	4	204
09. Sep/September	11,976	359	4	204
10. Okt/October	12,028	361	4	205
11. Nop/November	12,177	359	4	205
12. Des/December	12,191	363	4	203

Sumber : Perusahaan Daerah Air Minum Kabupaten Pamekasan  
 Source : *Local State Drinking Water Enterprise of Pamekasan Regency*

Tabel 6.2.1 Lanjutan  
Table Continued

Bulan <i>Month</i>	Pelanggan <i>Customer</i>			Jumlah <i>Total</i>
	Inst pemerintah <i>govt institution</i>	Perum <i>Manufacture</i>	Pelabuhan <i>Seaport</i>	
1	6	7	8	9
01. Jan/ <i>January</i>	222			12,586
02. Feb/ <i>Februari</i>	224			12,610
03. Maret/ <i>March</i>	224			12,637
04. April/ <i>April</i>	224			12,679
05. Mei/ <i>May</i>	225			12,671
06. Juni/ <i>June</i>	223			12,677
07. Juli/ <i>July</i>	222			12,679
08. Agust/ <i>August</i>	222			12,718
09. Sep/ <i>September</i>	220			12,763
10. Okt/ <i>October</i>	222			12,820
11. Nop/ <i>November</i>	220			12,965
12. Des/ <i>December</i>	219			12,980

Sumber : Perusahaan Daerah Air Minum Kabupaten Pamekasan

Source : *Local State Drinking Water Enterprise of Pamekasan Regency*

**Tabel** 6.2.2 Distribusi Air Minum Menurut Jenis Pelanggan PDAM di Kabupaten Pamekasan  
**Table** *Distribution of Drinking Water by Consumer Group Local State Drinking Water Enterprise in Pamekasan Regency 2018*

Bulan <i>Month</i>	Tangki <i>Tank</i>	Produksi Air Minum <i>Drinking Water Production (M<sup>3</sup>)</i>		
		Rumah Tangga <i>Household</i>	Niaga <i>Trade</i>	Industri <i>Industry</i>
1		2	3	4
01. Jan/ <i>January</i>	583	205,171	8,911	202
02. Feb/ <i>Februari</i>	504	195,256	9,313	197
03. Maret/ <i>March</i>	449	192,909	9,094	197
04. April/ <i>April</i>	537	179,099	9,736	197
05. Mei/ <i>May</i>	555	193,842	9,614	198
06. Juni/ <i>June</i>	768	198,239	9,249	196
07. Juli/ <i>July</i>	569	194,349	10,098	265
08. Agust/ <i>August</i>	8,534	198,107	10,202	108
09. Sep/ <i>September</i>	8,899	198,336	9,801	82
10. Okt/ <i>October</i>	8,720	199,381	9,645	254
11. Nop/ <i>November</i>	5,145	202,132	9,701	265
12. Des/ <i>December</i>	726	199,301	10,186	291
<b>Jumlah/<i>Total</i></b>	<b>35,989</b>	<b>2,356,122</b>	<b>115,550</b>	<b>2,452</b>

ts = Data Tidak Tersedia

Sumber : Perusahaan Daerah Air Minum Kabupaten Pamekasan

Source : *Local State Drinking Water Enterprise of Pamekasan Regency*

Tabel 6.2.2 Lanjutan  
Table Continued

Bulan Month	Produksi Air Minum <i>Drinking Water Production (M<sup>3</sup>)</i>			Jumlah Total
	Instansi <i>Institution</i>	Sosial <i>Social</i>	Hilang <i>Loss</i>	
1	5	6	7	8
01. Jan/January	18,317	4,526	92,181	329,891
02. Feb/Februari	21,092	4,475	67,128	297,965
03. Maret/March	21,021	4,454	101,766	329,890
04. April/April	19,023	4,451	88,205	301,248
05. Mei/May	18,777	4,448	102,456	329,890
06. Juni/June	18,734	4,351	87,711	319,248
07. Juli/July	16,876	4,381	103,352	329,890
08. Agust/August	17,804	4,316	90,819	329,890
09. Sep/September	17,936	4,411	90,425	329,890
10. Okt/October	16,753	4,459	90,678	329,890
11. Nop/November	17,669	4,374	90,604	329,890
12. Des/December	18,425	4,241	96,720	329,890
<b>Jumlah/Total</b>	<b>222,427</b>	<b>52,887</b>	<b>1,102,045</b>	<b>3,887,472</b>

ts = Data Tidak Tersedia

Sumber : Perusahaan Daerah Air Minum Kabupaten Pamekasan

Source : Local State Drinking Water Enterprise of Pamekasan Regency

**Tabel 6.2.3** Banyaknya Pelanggan dan Pemakaian Air PDAM Pamekasan  
 Tiap Bulan di Kabupaten Pamekasan  
*The Number of Customers and Consumption Every Month  
 of Local State Drinking Water Enterprise in Pamekasan Regency  
 2018*

Bulan Month	Pelanggan Customer (Unit)	Pemakaian Air Consumption (M <sup>3</sup> )	Nilai Value (000)	Rata2 Pemakaian Per Pelang- gan (M <sup>3</sup> )	Rata-rata Harga Per M <sup>3</sup> (Rp)
1	2	3	4	5	6
01. Jan/January	12,586	237,709	1,018,610	18.89	4,285
02. Feb/Februari	12,610	230,837	1,252,140	18.31	5,424
03. Maret/March	12,637	228,124	1,236,188	18.05	5,419
04. April/April	12,679	231,043	1,236,848	18.22	5,353
05. Mei/May	12,671	227,434	1,211,102	17.95	5,325
06. Juni/June	12,677	231,537	1,225,559	18.26	5,293
07. Juli/July	12,679	226,538	1,191,722	17.87	5,261
08. Agust/August	12,718	239,465	1,214,090	18.80	5,078
09. Sep/September	12,763	239,465	1,209,362	18.76	5,050
10. Okt/October	12,820	239,212	1,195,123	18.66	4,996
11. Nop/November	12,965	239,286	1,231,395	18.46	5,146
12. Des/December	12,980	233,170	1,227,910	17.96	5,266
				220.19	61,896.00

Sumber : Perusahaan Daerah Air Minum Kabupaten Pamekasan  
 Source : Local State Drinking Water Enterprise of Pamekasan Regency

**Tabel** 6.3.1 Banyaknya Perusahaan Industri, Tenaga Kerja, Nilai Produksi dan Nilai Investasi di Kabupaten Pamekasan  
**Table** *The Number of Industry, Labor, Production and Investment in Pamekasan Regency 2016-2018*

Uraian <i>Description</i>	2016	2017	2018
1	2	3	4
Jumlah Unit Usaha (Unit) <i>Number of Establishment</i>	14,441	14,543	14,656
Jumlah Tenaga Kerja (Orang) <i>Worker Engaged</i>	47,153	47,605	47,770
Jumlah Nilai Produksi (juta RP) <i>Production Value</i>	-	-	90,068.00
Jumlah Nilai Investasi (Juta Rp) <i>Investment Value</i>	28,357.00	33,739.00	34,940.00

Sumber : Dinas Perindustrian dan Perdagangan Kabupaten Pamekasan

Source : *Industrial and Trade Service of Pamekasan Regency*

**Tabel** 6.3.2 Banyaknya Sentra Industri, Unit Usaha dan Tenaga Kerja di Kabupaten Pamekasan  
**Table** *Number of Industry Centers, Number of Business and Workers in Pamekasan Regency 2018*

No.	Nama Sentra Centers Name	Sentra Centers	Usaha Business	Tenaga Kerja Workers
1	2	3	4	5
01.	Anyaman Tikar	60	1,734	2,081
02.	Batik Tulis	45	5,812	6,536
03.	Garam Curah	13	257	2,048
04.	Jamu	3	18	30
05.	Keripik Singkong	9	215	338
06.	Kerupuk Puli	4	72	204
07.	Gula Siwalan	11	356	539
08.	Mebel	55	90	313
09.	Pande Besi	44	136	255
10.	Petis Ikan	11	160	243
11.	Terasi	6	60	115
12.	Kapal Rakyat	25	46	47
<b>Jumlah/Total</b>		<b>286</b>	<b>8,956</b>	<b>12,749</b>

Sumber : Dinas Perindustrian dan Perdagangan Kabupaten Pamekasan  
 Source : *Industrial and Trade Service of Pamekasan Regency*

**Tabel** 6.3.3 Banyaknya Sentra, Unit Usaha dan Tenaga Kerja Menurut Kecamatan di Kabupaten Pamekasan  
**Table** *The Number of Centers, Number of Business and Workers by District in Pamekasan Regency*  
 2018

Kecamatan <i>Districts</i>	Sentra <i>Centers</i>	Usaha <i>Business</i>	Tenker <i>Workers</i>
1	2	3	4
010 Tlanakan	30	300	352
020 Pademawu	22	1,547	1,879
030 Galis	13	1,118	1,353
040 Larangan	22	170	203
050 Pamekasan	20	446	546
060 Proppo	12	4,368	4,678
070 Palengaan	8	939	1,261
080 Pegantenan	6	87	106
090 Kadur	28	537	651
100 Pakong	12	148	168
110 Waru	75	1,455	1,741
120 Batumarmar	19	131	142
130 Pasean	22	246	290
<b>Jumlah/Total</b>	<b>289</b>	<b>11,492</b>	<b>13,370</b>

Sumber : Dinas Perindustrian dan Perdagangan Kabupaten Pamekasan  
 Source : *Industrial and Trade Service of Pamekasan Regency*



**Tabel** 6.4.1 Banyaknya Penambang Garam dan Luas Areal Pertambangan Garam Rakyat Menurut Kecamatan di Kabupaten Pamekasan  
**Table** *Number of Salt Miners and Land Area Salt Miners by District in Pamekasan Regency*  
 2018

Kecamatan <i>Districts</i>	Jumlah Penambang <i>Miners</i>	Luas Lahan <i>Land Area</i> (Ha)	Jumlah Produksi <i>Production</i> (Ton)	Rata-rata Produksi <i>Produktion</i> (Ton/Ha)
1	2	3	4	5
010 Tlanakan	21	9.6	1,097.0	114.27
020 Pademawu	645	446.0	67,123.0	150.50
030 Galis	795	457.90	60,026.5	131.09
040 Larangan				-
050 Pamekasan				-
060 Proppo				-
070 Palengaan				-
080 Pegantenan				-
090 Kadur				-
100 Pakong				-
110 Waru				-
120 Batumarmar				-
130 Pasean				-
<b>Jumlah/Total</b>	<b>1,461</b>	<b>913.5</b>	<b>128,246.5</b>	<b>140.39</b>

Sumber : Dinas Kelautan dan Perikanan Kabupaten Pamekasan  
 Source : *Marine and Fishery of Pamekasan Regency*

**Tabel** 6.5.1 Perkembangan Kondisi Jalan dan Jembatan di Kabupaten Pamekasan  
**Table** *Development of Road and Bridge Condition in Pamekasan Regency 2017-2018*

Uraian <i>Description</i>	Satuan <i>Unit</i>	2017	2018
1	2	3	4
<b>Jalan</b>			
1. Jalan Negara/ <i>State Road</i>	Km		
2. Jalan Propinsi/ <i>Prov. Road</i>	Km		
3. Jalan Kabupaten/ <i>Regent Road</i>	Km	474,465	474,465
4. Jalan Perkotaan/ <i>City Road</i>	Km	37,894	37,894
5. Jalan Poros Desa/ <i>Village Road</i>	Km		
<b>Jembatan</b>			
1. Jembatan Beton	Unit	170	170
2. Jembatan Deplang	Unit		
3. Jembatan Komposit	Unit		
4. Jembatan Rangka Baja	Unit		

Sumber : Dinas Pekerjaan Umum dan Penataan Ruang Kabupaten Pamekasan  
 Source : *Departement Public Work Service of Pamekasan Regency*

**Tabel** 6.5.2 Panjang Jalan Negara dan Jalan Propinsi Menurut Kondisinya dan Status Jalan di Kabupaten Pamekasan  
**Table** *Length Of State and Province Road by Its Conditions and Status in Pamekasan Regency*  
 2017-2018

Keadaan <i>Condition</i>	Panjang Jalan/ <i>Length of Road</i> (Km)			
	Jalan Negara		Jalan Propinsi	
	2017	2018	2017	2018
1	2	3	4	5
<b>I. Jenis Permukaan/<i>Surface Type</i></b>				
a. Aspal/ <i>Asphalt</i>	-	-	510,859	54,600
b. Kerikil/ <i>Gravel</i>	-	-	1,500	1,500
c. Tanah/ <i>Land</i>	-	-	-	-
<b>Jumlah/<i>Total</i></b>	<b>0.00</b>	<b>0.00</b>	<b>512,359.00</b>	<b>56,100.00</b>
<b>II. Kondisi Jalan/<i>Road Condition</i></b>				
a. Baik/ <i>Good</i>	-	-	361,306	336,110
b. Sedang/ <i>Moderate</i>	-	-	34,784	54,701
c. Rusak/ <i>Damage</i>	-	-	31,669	86,175
d. Rusak Berat/ <i>Bad Damage</i>	-	-	84,600	35,373
<b>Jumlah/<i>Total</i></b>	<b>0.00</b>	<b>0.00</b>	<b>512,359.00</b>	<b>512,359.00</b>
<b>III. KELAS JALAN/<i>Road Classification</i></b>				
a. Kelas I	-	-	-	-
b. Kelas II	-	-	-	-
c. Kelas III (MST 8 Ton)	-	-	-	-
d. Kelas IIIA (MST 8 Ton)	-	-	-	-
e. Kelas IV	-	-	-	-
f. Kelas V	-	-	-	-
<b>Jumlah/<i>Total</i></b>	<b>0.00</b>	<b>0.00</b>	<b>0.00</b>	<b>0.00</b>

Sumber : Dinas Pekerjaan Umum Bina Marga Kabupaten Pamekasan  
 Source : *Departement Public Work Service of Pamekasan Regency*

**Tabel** 6.5.3 Panjang Jalan Kabupaten Menurut Kecamatan dan Kondisi Jalan di Kabupaten Pamekasan  
**Table** *Length Of Regency Road by District and Road Conditions in Pamekasan Regency 2018*

Kecamatan <i>District</i>	Panjang Jalan/ (Km) <i>Length of Road</i>				Jumlah <i>Total</i>
	Baik <i>Good</i>	Sedang <i>Moderate</i>	Rusak <i>Damage</i>	Rusak Brt <i>Bad</i>	
1	2	3	4	5	6
010 Tlanakan	21,775.00	2,700.00	9,500.00	4,300.00	38,275
020 Pademawu	40,901.00	3,850.00	7,550.00	3,200.00	55,501
030 Galis	7,800.00	2,700.00	5,450.00	2,600.00	18,550
040 Larangan	23,200.00	3,300.00	8,150.00	2,050.00	36,700
050 Pamekasan	52,134.00	5,185.00	2,550.00		59,869
060 Proppo	27,950.00	5,900.00	4,650.00	1,300.00	39,800
070 Palengaan	34,768.00	7,200.00	7,875.00	3,100.00	52,943
080 Pegantenan	34,756.00	4,466.00	8,000.00	4,050.00	51,272
090 Kadur	13,300.00	1,900.00	8,500.00	1,850.00	25,550
100 Pakong	13,951.00	1,500.00	4,600.00	748.00	20,799
110 Waru	17,700.00	6,550.00	2,400.00	1,900.00	28,550
120 Batumarmar	26,595.00	7,250.00	8,700.00	8,975.00	51,520
130 Pasean	21,280.00	2,200.00	8,250.00	1,300.00	33,030
<b>Jumlah/Total</b>	<b>336,110.00</b>	<b>54,701.00</b>	<b>86,175.00</b>	<b>35,373.00</b>	<b>512,359</b>

ts = Data Tidak tersedia

Sumber : Dinas Pekerjaan Umum Bina Marga Kabupaten Pamekasan

Source : *Bina Marga Public Work Service of Pamekasan Regency*

**Tabel** 6.5.4 Banyaknya Kendaraan Bermotor Wajib Uji Menurut Jenis Kendaraan dan Penggunaan di Kabupaten Pamekasan  
**Table** *Number of Motorized Vehicle by The Use of Kind in Pamekasan Regency*  
 2018

Jenis Kendaraan <i>Kind of Vehicle</i>	Jenis Penggunaan <i>The Use of Kind</i>		Total Total	Yang Di Uji	
	Umum <i>Public</i>	Pribadi <i>Private</i>		Umum <i>Public</i>	Pribadi <i>Private</i>
1	2	3	4	5	6
1. Mobil Penumpang (MPU)	101	4	105	57	0
2. Truck	457	338	795	1,096	546
3. Pick Up	0	4,944	4,944	0	7,386
4. Mobil Tangki	24	41	65	0	0
5. Mobil Otobis	363	122	485	544	176
6. Truck Box	15	169	184	16	189
7. Pick Up Box	0	266	266	0	302
8. Dump Truck	302	77	379	316	78
9. Lain-lain	0	0	0	0	0
<b>Jumlah/Total</b>	<b>1,262</b>	<b>5,961</b>	<b>7,223</b>	<b>2,029</b>	<b>8,677</b>

Sumber : Dinas Perhubungan Kab. Pamekasan

Source : *Department Transportation of Pamekasan Regency*

**Tabel** 6.6.1 Banyaknya Kantor Pos, Rumah Pos, dan Bis Surat Menurut Kecamatan di Kabupaten Pamekasan  
**Table** *The Number of Post Office, Post House and Mail Box in Pamekasan Regency*  
 2018

Kecamatan <i>District</i>	Kantor Pos <i>Post Office</i>	Rumah Post <i>Post House</i>	Bis Surat <i>Mail Box</i>
1	2	3	4
010 Tlanakan	1	2	
020 Pademawu	1		
030 Galis	1		
040 Larangan	1		
050 Pamekasan	1	2	
060 Proppo	1		
070 Palengaan	1		
080 Pegantenan	1		
090 Kadur	1		
100 Pakong	1		
110 Waru	1		
120 Batumarmar	1		
130 Pasean	1		
<b>Jumlah/Total</b>	<b>13</b>	<b>4</b>	

Sumber : PT. POS Indonesia Kabupaten Pamekasan

Source : *Post and Coastal Clearing Service of Pamekasan Regency*

**Tabel** 6.6.2 Produksi dan Nilai Produksi Jasa Pelayanan  
**Table** PT. Pos Indonesia Kabupaten Pamekasan  
*Production and Production Value of Post and Coastal Clearing Service Pamekasan Regency*  
 2017-2018

Produksi <i>Production</i>	Satuan <i>Unit</i>	Nilai Produksi <i>Production Value</i>	
		2017	2018
1	2	3	4
1. Nilai Penjualan			
Benda-Benda Pos	Rupiah	7,157,880,000	6,521,107,100
2. Wesel Pos			
a. Dikirim			
- Dalam Negeri	Rupiah	24,110,052,624	25,115,065,715
- Luar Negeri	Rupiah	186,826,645	571,406,887
b. Diterima			
- Dalam Negeri	Rupiah	25,283,446,021	20,595,718,301
- Luar Negeri	Rupiah	115,337,053,391	104,067,346,699
3. Tabanas			
a. Ditabung	Rupiah	35,655,663,760	19,987,981,422
b. Dibayar	Rupiah	38,198,922,165	4,808,953,696
c. Jumlah Peserta	Orang	5,041	
4. Surat Pos			
a. Luar Negeri			
- Dikirim	Pucuk	315	291
- Diterima	Pucuk		
b. Dalam Negeri			
- Dikirim	Pucuk		
1. Kilat Khusus		18,888	20,165
2. Express		25,713	24,420
3. Paket		16,463	17,187

Sumber : PT. POS Indonesia Kabupaten Pamekasan

Source : *Post and Coastal Clearing Service of Pamekasan Regency*

Tabel 6.6.2 Lanjutan  
Table 6.6.2 Continued

Produksi <i>Production</i>	Satuan <i>Unit</i>	Nilai Produksi <i>Production Value</i>	
		2017	2018
1	2	3	4
- Diterima	Pucuk	157,909	239,652
1. Kilat Khusus			
2. Express			
3. Paket			
5. Giro Pos dan Cek Pos			
a. Setoran			
- Bilyet Giro	Ekspl.	-	
- Nilai	Ribu	-	
b. Pembayaran			
- Jumlah	Ekspl.	170	478
- Nilai	Ribu	27,086,642	6,367,958,894
6. Paket Pos			
a. Dikirim			
- Dalam Negeri	Kg	61,401,531	18,233,504
- Luar Negeri	Kg	491	250,280
b. Diterima			
- Dalam Negeri	Kg	10,031,744	268,602
- Luar Negeri	Kg	411,440	

Sumber : PT. POS Indonesia Kabupaten Pamekasan

Source : *Post and Coastal Clearing Service of Pamekasan Regency*





**PARIWISATA**

## HOTEL

Hotel adalah Penyediaan akomodasi secara harian berupa kamar-kamar di dalam satu bangunan yang dapat dilengkapi dengan jasa pelayanan makan dan minum, kegiatan hiburan dan atau fasilitas lainnya. Hotel terdiri dari hotel berbintang dan hotel non- bintang.

Badan Pusat Statistik Kabupaten Pamekasan mencatat pada Tahun 2018 di Kabupaten Pamekasan terdapat 14 hotel diantaranya 12 hotel non berbintang 1 hotel berbintang dan 1 Dalam Pengusulan selain itu dari data yang dihimpun ada banyak tamu yang menggunakan jasa akomodasi selama tahun 2018 yang terdiri dari 42,797 WNI dan 4 WNA

## PARIWISATA

Pariwisata atau turisme adalah suatu perjalanan yang dilakukan untuk rekreasi atau liburan, dan juga persiapan yang dilakukan untuk aktivitas ini. Organisasi Pariwisata Dunia mengartikan bahwa wisatawan Atau turis adalah seseorang yang melakukan perjalanan paling tidak sejauh 80 km (50 mil) dari rumahnya Dengan tujuan rekreasi. Sedangkan menurut Undang-undang No 10/2009 tentang Kepariwisataan, pariwisata diartikan berbagai macam kegiatan wisata yang didukung oleh berbagai fasilitas serta layanan yang disediakan masyarakat, pengusaha, pemerintah dan pemerintah daerah.

## HOTEL

*Hotel is a daily supply of accommodation rooms within a building which can be equipped with eating and drinking services, entertainment activities and/or other facilities. Hotel consists of a classified hotel and a non-classified hotel.*

*Pamekasan District Statistics Agency recorded in 2018 in Pamekasan Regency there were 14 hotels including 12 non-starred hotels and 2 star-rated hotels. In addition, from the data collected there were many guests who used accommodation services for 2018 consisting of 42,797 Indonesian citizens and 4 foreigners*

## TOURISM

*Tourism is a journey made for recreation or vacation, as well as preparations are made for this activity. The World Tourism Organization defines tourists or tourist that is someone who travels at least as far as 80 km (50 miles) from his home with recreational purposes. Meanwhile, according to Law No. 10/2009 on Tourism*

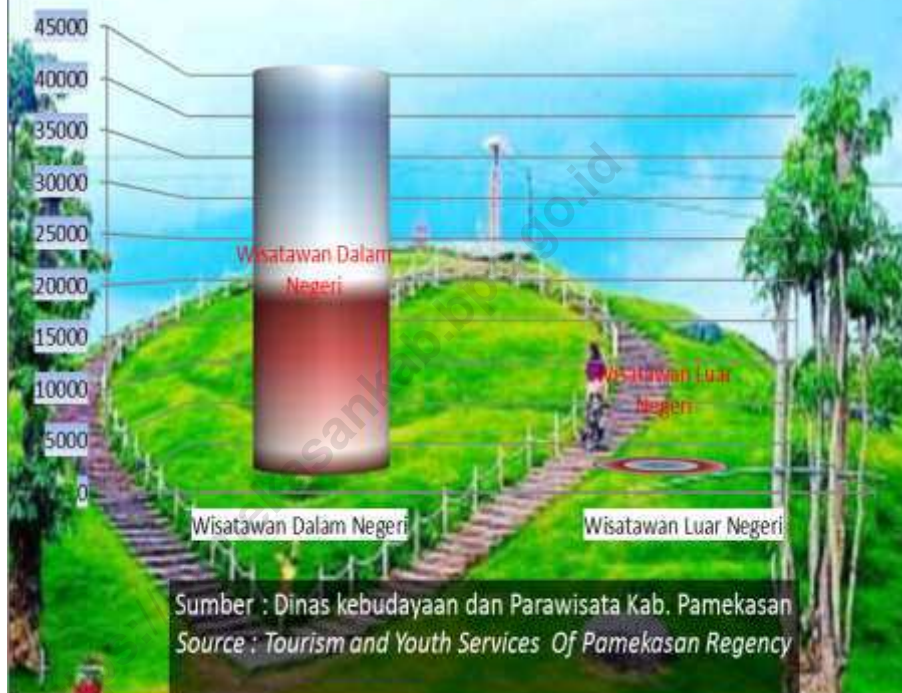
*tourism interpreted a wide variety of tourist activities are supported by a wide range of facilities and services*

*provided by the public, employers, government and local government.*

Ada beberapa objek wisata yang menarik di Kabupaten Pamekasan. Wisata alam seperti Api Tak Kunjung Padam dan wisata pantai serta wisata religi yaitu Pasarean Batu Ampar dan makam Ronggosukowati. Selain itu dari data yang didapat di Kabupaten Pamekasan juga terdapat Jasa Usaha Penyelenggara Kegiatan Hiburan dan Rekreasi Karaoke.

*There are several interesting attractions in Pamekasan. Natural attractions like Flame unflagging and beach tourism and religious tourism is Pasarean Batu Ampar and Ronggosukowati tomb. Apart from the data obtained in Pamekasan District, there are also Business Services for Organizing Entertainment and Karaoke Leisure Activities*

**Gambar/Figure 7.1**  
**Banyaknya Tamu Menurut Kewarganegaraan Di Kabupaten**  
**Pamekasan**  
**2018**



<https://pamekasankab.bps.go.id>



**Gambar/Figure 7.2**  
**Banyaknya Pengunjung Obyek Wisata Di Kabupaten**  
**Pamekasan**  
**2018**



Sumber : Dinas Kebudayaan dan Pariwisata Kabupaten Pamekasan  
 Source : Tourism and Youth Services of Pamekasan Regency

<https://pamekasankab.bps.go.id>

**Tabel** 7.1.1 Daftar Nama, Alamat dan Klasifikasi Jasa Akomodasi/Hotel  
**Table** 7.1.1 di Kabupaten Pamekasan  
*List of Hotels by Hotel Classification  
 in Pamekasan Regency  
 2018*

Nama Hotel <i>Hotels Name</i>	Alamat <i>Address</i>	Klasifikasi <i>Classification</i>
1	2	3
1. New Ramayana Hotel	Jl. P. TRUNOJOYO 88	Melati
2. Hotel & Restoran Putri	Jl. P. TRUNOJOYO 107	Melati
3. Edocation Hotel	Jl. KABUPATEN 103	Melati
4. Hotel Garuda	Jl. MESIGIT 1	Melati
5. Hotel Cahaya Berlian	Jl. RY. PANGLEGUR	Melati
6. Madura Indah	Jl. JOKOTOLE 4B	Melati
7. Hotel Ramayana	Jl. NIAGA 55-57	Melati
8. Hotel Madinah	Jl. DIRGAHAYU	Melati
9. Hotel Kemuning PKPRI	Jl. KEMUNING 2	Melati
10. ASRI Home Stay	Jl. P. TRUNOJOYO GG VI/2A	Melati
11. Losmen Varia	Jl. P. TRUNOJOYO GG IX/5	Melati
12. Hotel Purnama	Jl. BONOROGO 11	Melati
13. Hotel Odaita	Jl. RAYA SUMENEP	Dalam pengusulan
14. Hotel Front One	Jl. JOKOTOLE	Berbintang

Sumber : Dinas kebudayaan dan Parawisata Kab. Pamekasan  
 Source : *Tourism and Youth Services Of Pamekasan Regency*



**Tabel 7.1.2** Banyaknya Kamar, Tempat Tidur dan Tarif Kamar Per Malam  
 Jasa Akomodasi/Hotel di Kabupaten Pamekasan  
*The Number of Room, Bed and Price of First Night by Hotels  
 in Pamekasan Regency*  
 2018

Nama Hotel <i>Hotels Name</i>	Banyaknya Kamar	Banyaknya Tempat Tidur	Tarif Kamar Malam <i>Price of First Night (Rp)</i>	
	<i>The Number of Room</i>	<i>The Number of Bed</i>	<i>Min</i>	<i>Max</i>
1	2	3	4	5
1. New Ramayana Hotel	36	67	250,000	350,000
2. Hotel & Restoran Putri	-	-	-	-
3. Edocation Hotel	17	28	160,000	375,000
4. Hotel Garuda	17	34	40,000	150,000
5. Hotel Cahaya Berlian	26	42	250,000	375,000
6. Madura Indah	18	30	50,000	150,000
7. Hotel Ramayana	32	61	75,000	175,000
8. Hotel Madinah	40	80	115,000	175,000
9. Hotel Kemuning PKPRI	25	61	50,000	250,000
10. ASRI Home Stay	29	50	75,000	400,000
11. Losmen Varia	27	36	40,000	90,000
12. Hotel Purnama	-	-	-	-
13. Hotel Odaita	58	112	275,000	680,000
14. Hotel Front One	42	84	450,000	1,195,000
<b>Jumlah/Total</b>	<b>367</b>	<b>685</b>		

Sumber : Dinas kebudayaan dan Parawisata Kab. Pamekasan  
 Source : *Tourism and Youth Services Of Pamekasan Regency*

**Tabel** 7.1.3 Banyaknya Tamu Menurut Kewarganegaraan  
**Table** 7.1.3 Jasa Akomodasi/Hotel di Kabupaten Pamekasan  
*The Number Of foreign Guest and Domestic Guest By Hotels  
 in Pamekasan Regency  
 2018*

Nama Hotel <i>Hotels Name</i>	Tamu <i>Guest</i>		Jumlah <i>Amount</i>
	WNI <i>Domestic</i>	WNA <i>Foreigner</i>	
1	2	3	4
1. New Ramayana Hotel	2,734	-	2,734
2. Hotel & Restoran Putri	-	-	0
3. Edocation Hotel	578	2	580
4. Hotel Garuda	1,791	-	1,791
5. Hotel Cahaya Berlian	581	2	583
6. Madura Indah	1,158	-	1,158
7. Hotel Ramayana	2,795	-	2,795
8. Hotel Madinah	2,045	-	2,045
9. Hotel Kemuning PKPRI	3,348	-	3,348
10. ASRI Home Stay	2,304	-	2,304
11. Losmen Varia	265	-	265
12. Hotel Purnama	*	-	0
13. Hotel Odaita	7,583	-	7,583
14. Hotel Front One	17,615	-	17,615
<b>Jumlah/Total</b>	<b>42,797</b>	<b>4</b>	<b>42,801</b>

Sumber : Dinas kebudayaan dan Parawisata Kab. Pamekasan  
 Source : *Tourism and Youth Services Of Pamekasan Regency*

**Tabel 7.1.4** Banyaknya Pengunjung Obyek Wisata Menurut Asal Pengunjung di Kabupaten Pamekasan  
*The Number of Tourist by Its Origin in Pamekasan Regency 2017-2018*

Objek Wisata <i>Tourism</i>	2017		2018	
	Manca Negara	Nusantara	Manca Negara	Nusantara
	<i>Foreigner</i>	<i>Domestic</i>	<i>Foreigner</i>	<i>Domestic</i>
1	2	3	4	5
1. Api Tak Kunjung Padam	2	19,175		
2. Pantai Jumiang	4	24,576		57,195
3. Talang Siring	0	21,998		44,171
4. Pasarean Batu Ampar	0	49,667		
5. Makam Ronggosukowati	0	2,538		1,247
6. Museum Mandhilaras	0	3,172		3,160
<b>Jumlah/Total</b>	<b>6</b>	<b>121,126</b>	<b>0</b>	<b>105,773</b>

Sumber : Dinas kebudayaan dan Parawisata Kab. Pamekasan  
 Source : *Tourism and Youth Services Of Pamekasan Regency*

-  
-

<https://pamekajankab.bps.go.id>



# SISTEM NERACA REGIONAL

## PRODUK DOMESTIK REGIONAL BRUTO (PDRB)

PDRB adalah jumlah nilai tambah barang dan jasa yang dihasilkan dari seluruh kegiatan perekonomian diseluruh daerah dalam tahun tertentu atau periode tertentu, biasanya satu tahun.

Penghitungan PDRB menggunakan dua macam harga yaitu harga berlaku dan harga konstan. PDRB harga atas harga berlaku merupakan nilai tambah barang dan jasa yang dihitung menggunakan harga yang berlaku pada tahun yang bersangkutan, sementara atas harga konstan dihitung dengan menggunakan harga pada tahun tertentu sebagai tahun dasar.

Penghitungan PDRB dapat dilakukan dengan empat cara pendekatan yaitu:

### 1. Pendekatan Produksi

Pendekatan Produksi dapat disebut juga pendekatan nilai tambah, dimana nilai tambah bruto (NTB) diperoleh dengan cara mengurangkan nilai output yang dihasilkan oleh seluruh kegiatan ekonomi dengan biaya antara dari masing-masing nilai produksi bruto tiap sector ekonomi. Nilai tambah menurut Definisi adalah selisih antara seluruh penerimaan perusahaan dikurangi pengeluaran untuk barang dan jasa antara dan bahan baku yang dibeli dari luar perusahaan tersebut. Nilai yang ditambahkan sama dengan

## GROSS DOMESTIC REGIONAL PRODUCT

*GDP is the sum of value added goods and services produced from all economic activities throughout the region in a given year or a given period, usually one year.*

*Calculations of GDP using two kinds of prices are current prices and constant prices. GDP at current price is above the price of value added goods and services are calculated using the prices prevailing during the year, while at constant price is calculated using prices in a given year as the base year.*

*Calculation of GDP can be done with four approaches are:*

### 1. Approach Production

*Production approach can be referred to as value-added approach, where the gross value added (NTB) is obtained by subtracting the value of the output generated by the economic activity between the cost of each of the gross value of production of each economic sector. Added value by definition is the difference between all revenues minus expenditures for corporate goods and services between and raw materials purchased from outside the company. Value added is equal to the remuneration*

*balas jasa faktor produksi atas ikut sertanya dalam proses produksi.*

*of production factors over participation in the production process.*

## **2. PendekatanPendapatan**

Pada pendekatan ini, nilai tambah dari kegiatan-kegiatan ekonomi dihitung dengan cara menjumlahkan semua balas jasa faktor produksi yaitu upah dan gaji, surplus usaha, penyusutan dan pajak taklangsung neto. Untuk sector pemerintahan dan usaha yang sifatnya tidak mencari keuntungan, surplus usaha (bunganeto, sewa tanah dan keuntungan) tidak diperhitungkan.

## **2. Approach Income**

*In this approach, the value added of economic activities is calculated by summing all remuneration of production factors, namely wages and salaries, business surplus, depreciation and net indirect taxes. For the government and business sectors that are not for profit, business surplus (net interest, rents and profits) are not taken into account.*

## **3. PendekatanPengeluaran**

Pendekatan ini digunakan untuk menghitung nilai barang dan jasa yang digunakan oleh berbagai golongan dalam masyarakat untuk keperluan konsumsi rumah tangga, pemerintah dan yayasan sosial; pembentukan modal; dan ekspor. Mengingat nilai barang dan jasa hanya berasal dari Produksi domestik, total pengeluaran dari komponen-komponen di atas harus dikurangi nilai impor sehingga nilai ekspor yang dimaksud adalah ekspor neto. Penjumlahan seluruh komponen pengeluaran akhir ini disebut PDRB atas dasarharga pasar.

## **3. Expenditure Approach**

*This approach is used to calculate the value of goods and services used by various groups in the community for the purposes of household consumption, government and social foundations; capital formation; and export. Given the value of goods and services only from domestic production, the total expenditure of the above components must be reduced so that the import value is the value of exports is net exports. The sum of all components of final expenditure is called GDP at market prices.*

#### 4. Metode Alokasi

Metode ini digunakan jika data suatu unit produksi di suatu daerah tidak tersedia. Nilai tambah suatu unit produksi di daerah tersebut dihitung dengan menggunakan data yang telah dialokasikan dari sumber yang tingkatnya lebih tinggi, misalnya data suatu kabupaten diperoleh dari alokasi data propinsi. Beberapa alokator yang digunakan adalah nilai produksi bruto atau neto, jumlah produksifisik, tenaga kerja, penduduk, dan alokator lainnya yang dianggap cocok untuk menghitung nilai suatu unit produksi.

PDRB Kabupaten Pamekasan Menurut Lapangan Usaha atas dasar harga berlaku tahun 2018 sebesar Rp. 15,952.1 Miliar, dan penghitungan atas dasar harga konstan 2010 sebesar Rp.10,873.5 Miliar. Pada tahun 2018 tiga sector ekonomi utama masih mendominasi struktur perekonomian Pamekasan, yaitu sector pertanian, kehutanan, dan perikanan; sector sektor Perdagangan Besar dan Eceran serta konstruksi; ,. Peranan ketiga sector tersebut secara berurutan adalah 32,71 persen, 21.23 persen, dan 10.81 persen.

#### 4. Methods Allocation

*This method is used if the data of a production unit in an area is not available. The added value of a unit of production in the area is calculated by using the data that has been allocated from higher-level sources, such as the data obtained from the district allocation of provincial data. Some alokator used is the gross or net value of production, the amount of physical production, employment, population, and other alokator deemed suitable to calculate the value of a unit of production.*

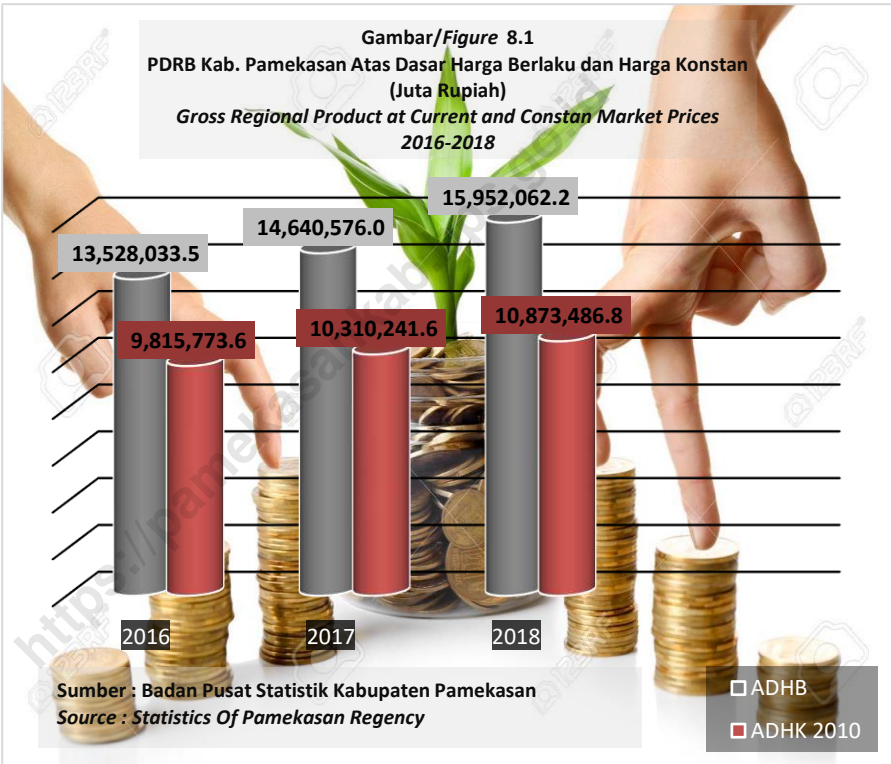
*Pamekasan PDRP by Industrial at current prices in2018 of Rp. 15,952.1 Billion, and the calculation of constant price in 2010 of Rp. 10,873.5 Billion.*

In 2018 the three main economic sectors still dominate Pamekasan economic structure, namely agriculture, forestry, and fisheries; Wholesale and Retail, as well as construction, The role of the third sector in sequence is 32,71 percent, 21,23 percent and 10.81 percent.

<https://pamekasankab.bps.go.id>



**Gambar/Figure 8.1**  
**PDRB Kab. Pamekasan Atas Dasar Harga Berlaku dan Harga Konstan**  
**(Juta Rupiah)**  
*Gross Regional Product at Current and Constan Market Prices*  
**2016-2018**



<https://pamekasankab.bps.go.id>

Gambar/Figure 8.2  
Laju Pertumbuhan PDRB Kabupaten Pamekasan Menurut Lapangan Usaha  
*Economic Growth of Pamekasan Regency by Use of Industrial Origin*  
2016-2018 (%)



Sumber : Badan Pusat Statistik Kabupaten Pamekasan  
*Source : Statistics of Pamekasan Regency*

<https://pamekasankab.bps.go.id>

**Tabel 8,1** Produk Domestik Regional Bruto (PDRB) Atas Dasar Harga Berlaku Menurut Lapangan Usaha Kabupaten Pamekasan *Gross Domestic Regional Bruto at Current Market Prices by Industry of Pamekasan Regency* 2014-2018 (Miliar Rp/Billion Rp)

Industri / Kategori <i>Sector</i>	Tahun / Year	
	2014	2015
1	2	3
A. Pertanian, Kehutanan & Perikanan	3.980	4.408,0
B. Pertambangan dan Penggalian	387,5	424,8
C. Industri Pengolahan	664,9	750,1
D. Pengadaan Listrik dan Gas	5,4	6,0
E. Pengadaan Air, Pengelolaan Sampah, Limbah dan Daur Ulang	8,9	9,5
F. Konstruksi	1.131,9	1.246,0
G. Perdagangan Besar dan Eceran; Reparasi Mobil dan Spd Motor	2.124,5	2.414,9
H. Transportasi dan Pergudangan	162,7	186,0
I. Penyediaan Akomodasi dan Makan Minum	66,9	76,9
J. Informasi dan Komunikasi	650,6	720,3
K. Jasa Keuangan dan Asuransi	212,4	238,9
L. Real Estat	195,7	224,3
M.N. Jasa Perusahaan	40,9	45,2
O. Administrasi Pemerintahan, Pertahanan dan Jaminan Sosial Wajib	748,8	795,6
P. Jasa Pendidikan	489,0	532,2
Q. Jasa Kesehatan dan Keg. Sosial	77,0	85,5
R,S,T,U. Jasa Lainnya	120,1	135,1
<b>PDRB</b>	<b>11.067,1</b>	<b>12.299,3</b>

Sumber : Badan Pusat Statistik Kabupaten Pamekasan

Source : *Statistics Of Pamekasan Regency*

Catatan : \*) Angka Sementara

\*\*) Angka Sangat Sementara

Lanjutan Table/Continued Table 8.1

Industri / Kategori <i>Sector</i>	Tahun / Year		
	2016	2017 <sup>*)</sup>	2018 <sup>**)</sup>
4	5	6	7
A. Pertanian, Kehutanan & Perikanan	4.749,5	4.944,1	5.218,2
B. Pertambangan dan Penggalian	452,3	520,3	576,8
C. Industri Pengolahan	828,5	922,2	1.043,5
D. Pengadaan Listrik dan Gas	6,4	7,3	8,1
E. Pengadaan Air, Pengelolaan Sampah, Limbah dan Daur Ulang	10,3	11,2	11,9
F. Konstruksi	1.397,2	1.559,1	1.724,0
G. Perdagangan Besar dan Eceran; Reparasi Mobil dan Spd Motor	2.740,9	3.038,8	3.386,2
H. Transportasi dan Pergudangan	207,7	232,9	254,8
I. Penyediaan Akomodasi dan Makan Minum	87,5	98,4	109,0
J. Informasi dan Komunikasi	798,9	883,0	961,6
K. Jasa Keuangan dan Asuransi	267,7	287,9	312,5
L. Real Estat	245,2	264,4	292,1
M.N. Jasa Perusahaan	50,4	55,2	61,3
O. Administrasi Pemerintahan, Pertahanan dan Jaminan Sosial Wajib	871,1	938,8	1.041,6
P. Jasa Pendidikan	575,9	618,0	668,8
Q. Jasa Kesehatan dan Keg. Sosial	93,6	104,6	114,3
R,S,T,U. Jasa Lainnya	145,1	154,5	167,3
<b>PDRB</b>	<b>13.528,0</b>	<b>14.640,6</b>	<b>15.952,1</b>

Sumber : Badan Pusat Statistik Kabupaten Pamekasan

Source : *Statistics Of Pamekasan Regency*

Catatan : \*) Angka Sementara

\*\*\*) Angka Sangat Sementara

**Tabel 8,2** Produk Domestik Regional Bruto (PDRB) Atas Dasar Harga Konstan 2010 Menurut Lapangan Usaha Kabupaten Pamekasan  
*Gross Domestic Regional at 2010 Constant Market Prices by Industry of Pamekasan Regency*  
 2014-2018 (Miliar Rp/Billion Rp)

Industri / Kategori Sector	2014	2015
	1	2
A. Pertanian, Kehutanan & Perikanan	2.915,0	3.025,4
B. Pertambangan dan Penggalian	316,1	325,8
C. Industri Pengolahan	535,1	576,9
D. Pengadaan Listrik dan Gas	5,5	5,6
E. Pengadaan Air, Pengelolaan Sampah, Limbah dan Daur Ulang	8,0	8,4
F. Konstruksi	914,3	947,3
G. Perdagangan Besar dan Eceran; Reparasi Mobil dan Spd Motor	1.786,6	1.923,7
H. Transportasi dan Pergudangan	141,6	152,4
I. Penyediaan Akomodasi dan Makan Minum	54,1	58,5
J. Informasi dan Komunikasi	617,7	664,6
K. Jasa Keuangan dan Asuransi	165,0	174,9
L. Real Estat	170,9	182,5
M.N. Jasa Perusahaan	36,4	39,3
O. Administrasi Pemerintahan, Pertahanan dan Jaminan Sosial Wajib	617,6	639,4
P. Jasa Pendidikan	389,3	411,0
Q. Jasa Kesehatan dan Keg. Sosial	66,1	69,5
R,S,T,U. Jasa Lainnya	106,9	111,6
<b>PDRB</b>	<b>8.846,2</b>	<b>9.316,9</b>

Sumber : Badan Pusat Statistik Kabupaten Pamekasan

Source : *Statistics Of Pamekasan Regency*

Catatan : \*) Angka Sementara

\*\*) Angka Sangat Sementara

Lanjutan Table/Continued Table 8.2

Industri / Kategori <i>Sector</i>	Tahun / Year		
	2016	2017 <sup>*)</sup>	2018 <sup>**)</sup>
4	5	6	7
A. Pertanian, Kehutanan & Perikanan	3.124,1	3.137,6	3.187,7
B. Pertambangan dan Penggalian	334,3	376,5	397,1
C. Industri Pengolahan	613,8	659,7	717,0
D. Pengadaan Listrik dan Gas	5,8	6,1	6,3
E. Pengadaan Air, Pengelolaan Sampah, Limbah dan Daur Ulang	8,7	9,1	9,5
F. Konstruksi	998,1	1.082,0	1.170,9
G. Perdagangan Besar dan Eceran; Reparasi Mobil dan Spd Motor	2.066,1	2.222,6	2.384,3
H. Transportasi dan Pergudangan	163,5	176,8	188,7
I. Penyediaan Akomodasi dan Makan Minum	63,4	69,4	75,5
J. Informasi dan Komunikasi	719,0	776,9	838,6
K. Jasa Keuangan dan Asuransi	186,6	194,2	206,2
L. Real Estat	193,8	203,1	216,6
M.N. Jasa Perusahaan	41,8	44,3	47,3
O. Administrasi Pemerintahan, Pertahanan dan Jaminan Sosial Wajib	670,1	694,0	728,1
P. Jasa Pendidikan	435,9	456,5	486,6
Q. Jasa Kesehatan dan Keg. Sosial	73,8	79,3	85,4
R,S,T,U. Jasa Lainnya	116,7	122,0	127,8
<b>PDRB</b>	<b>9.815,8</b>	<b>10.310,2</b>	<b>10.873,5</b>

Sumber : Badan Pusat Statistik Kabupaten Pamekasan

Source : *Statistics Of Pamekasan Regency*

Catatan : \*) Angka Sementara

\*\*\*) Angka Sangat Sementara



**Tabel 8,3** Distribusi Persentase PDRB Atas Dasar Harga Berlaku Menurut Lapangan Usaha Kabupaten Pamekasan  
*Percentage Distribution of Gross Domestic Regional Bruto at Current Market Prices by Industry of Pamekasan Regency 2014-2018 (%)*

Industri / Kategori <i>Sector</i>	Tahun / Year	
	2014	2015
1	2	3
A. Pertanian, Kehutanan & Perikanan	35,96	35,84
B. Pertambangan dan Penggalian	3,50	3,45
C. Industri Pengolahan	6,01	6,10
D. Pengadaan Listrik dan Gas	0,05	0,05
E. Pengadaan Air, Pengelolaan Sampah, Limbah dan Daur Ulang	0,08	0,08
F. Konstruksi	10,23	10,13
G. Perdagangan Besar dan Eceran; Reparasi Mobil dan Spd Motor	19,20	19,63
H. Transportasi dan Pergudangan	1,47	1,51
I. Penyediaan Akomodasi dan Makan Minum	0,60	0,63
J. Informasi dan Komunikasi	5,88	5,86
K. Jasa Keuangan dan Asuransi	1,92	1,94
L. Real Estat	1,77	1,82
M.N. Jasa Perusahaan	0,37	0,37
O. Administrasi Pemerintahan, Pertahanan dan Jaminan Sosial Wajib	6,77	6,47
P. Jasa Pendidikan	4,42	4,33
Q. Jasa Kesehatan dan Keg. Sosial	0,70	0,70
R,S,T,U. Jasa Lainnya	1,09	1,10
<b>PDRB</b>	<b>100,00</b>	<b>100,00</b>

Sumber : Badan Pusat Statistik Kabupaten Pamekasan

Source : *Statistics Of Pamekasan Regency*

Catatan : \*) Angka Sementara

\*\*) Angka Sangat Sementara

Lanjutan Table/Continued Table 8.3

Industri / Kategori <i>Sector</i>	Tahun / Year		
	2016	2017 <sup>*)</sup>	2018 <sup>**)</sup>
4	5	6	7
A. Pertanian, Kehutanan & Perikanan	35,11	33,77	32,71
B. Pertambangan dan Penggalian	3,34	3,55	3,62
C. Industri Pengolahan	6,12	6,30	6,54
D. Pengadaan Listrik dan Gas	0,05	0,05	0,05
E. Pengadaan Air, Pengelolaan Sampah, Limbah dan Daur Ulang	0,08	0,08	0,07
F. Konstruksi	10,33	10,65	10,81
G. Perdagangan Besar dan Eceran; Reparasi Mobil dan Spd Motor	20,26	20,76	21,23
H. Transportasi dan Pergudangan	1,53	1,59	1,60
I. Penyediaan Akomodasi dan Makan Minum	0,65	0,67	0,68
J. Informasi dan Komunikasi	5,91	6,03	6,03
K. Jasa Keuangan dan Asuransi	1,98	1,97	1,96
L. Real Estat	1,81	1,81	1,83
M.N. Jasa Perusahaan	0,37	0,38	0,38
O. Administrasi Pemerintahan, Pertahanan dan Jaminan Sosial Wajib	6,44	6,41	6,53
P. Jasa Pendidikan	4,26	4,22	4,19
Q. Jasa Kesehatan dan Keg. Sosial	0,69	0,71	0,72
R,S,T,U. Jasa Lainnya	1,07	1,06	1,05
<b>PDRB</b>	<b>100,00</b>	<b>100,00</b>	<b>100,00</b>

Sumber : Badan Pusat Statistik Kabupaten Pamekasan

Source : *Statistics Of Pamekasan Regency*

Catatan : \*) Angka Sementara

\*\*\*) Angka Sangat Sementara

Tabel 8,4 Laju Pertumbuhan PDRB Atas Dasar Harga Konstan 2010 Menurut Lapangan Usaha Kabupaten Pamekasan  
*Table 8,4 Growth Rate of Gross Domestic Regional Bruto at 2010 Constant Market Prices by Industry Pamekasan Regency 2014-2018 (%)*

Industri / Kategori <i>Sector</i>	Tahun / Year	
	2014	2015
1	2	3
A. Pertanian, Kehutanan & Perikanan	4,45	3,79
B. Pertambangan dan Penggalan	2,10	3,06
C. Industri Pengolahan	7,84	7,81
D. Pengadaan Listrik dan Gas	3,97	3,02
E. Pengadaan Air, Pengelolaan Sampah, Limbah dan Daur Ulang	1,95	4,09
F. Konstruksi	6,87	3,61
G. Perdagangan Besar dan Eceran; Reparasi Mobil dan Spd Motor	7,34	7,67
H. Transportasi dan Pergudangan	10,29	7,60
I. Penyediaan Akomodasi dan Makan Minum	8,33	8,12
J. Informasi dan Komunikasi	7,59	7,60
K. Jasa Keuangan dan Asuransi	6,46	6,04
L. Real Estat	6,85	6,82
M.N. Jasa Perusahaan	9,78	8,04
O. Administrasi Pemerintahan, Pertahanan dan Jaminan Sosial Wajib	1,12	3,54
P. Jasa Pendidikan	5,42	5,57
Q. Jasa Kesehatan dan Keg. Sosial	6,47	5,11
R,S,T,U. Jasa Lainnya	3,90	4,41
<b>PDRB</b>	<b>5,32</b>	<b>5,35</b>

Sumber : Badan Pusat Statistik Kabupaten Pamekasan

Source : *Statistics Of Pamekasan Regency*

Catatan : \*) Angka Sementara

\*\*) Angka Sangat Sementara

Lanjutan Table/Continued Table 8.4

Industri / Kategori <i>Sector</i>	Tahun / Year		
	2016	2017 <sup>*)</sup>	2018 <sup>**)</sup>
4	5	6	7
A. Pertanian, Kehutanan & Perikanan	3,26	0,43	1,60
B. Pertambangan dan Penggalian	2,62	12,60	5,49
C. Industri Pengolahan	6,40	7,47	8,69
D. Pengadaan Listrik dan Gas	3,83	4,43	3,94
E. Pengadaan Air, Pengelolaan Sampah, Limbah dan Daur Ulang	3,41	5,22	3,83
F. Konstruksi	5,36	8,40	8,22
G. Perdagangan Besar dan Eceran; Reparasi Mobil dan Spd Motor	7,40	7,57	7,28
H. Transportasi dan Pergudangan	7,34	8,14	6,73
I. Penyediaan Akomodasi dan Makan Minum	8,46	9,51	8,81
J. Informasi dan Komunikasi	8,18	8,06	7,94
K. Jasa Keuangan dan Asuransi	6,66	4,08	6,16
L. Real Estat	6,20	4,80	6,61
M.N. Jasa Perusahaan	6,39	5,91	6,74
O. Administrasi Pemerintahan, Pertahanan dan Jaminan Sosial Wajib	4,80	3,57	4,90
P. Jasa Pendidikan	6,06	4,72	6,58
Q. Jasa Kesehatan dan Keg. Sosial	6,26	7,44	7,64
R,S,T,U. Jasa Lainnya	4,63	4,54	4,71
<b>PDRB</b>	<b>5,32</b>	<b>5,35</b>	<b>5,04</b>

Sumber : Badan Pusat Statistik Kabupaten Pamekasan

Source : *Statistics Of Pamekasan Regency*

Catatan : \*) Angka Sementara

\*\*\*) Angka Sangat Sementara

Tabel 8,5 Produk Domestik Regional Bruto Atas Dasar Harga Berlaku Menurut Pengeluaran Kabupaten Pamekasan  
*Gross Domestic Regional Bruto at Current Market Prices by Type of Expenditure Pamekasan Regency*  
 2014-2018 (Miliar Rp/Billion Rp)

	Industri / Kategori <i>Sector</i>	Tahun / Year	
		2014	2015
	1	2	3
1	Konsumsi Rumah Tangga	8.599,50	9.209,44
2	Konsumsi LNPRT	183,40	190,98
3	Konsumsi Pemerintah	1.668,60	1.791,13
4	Pembentukan Modal Tetap Bruto	3.377,77	3.703,97
5	Perubahan Inventori	149,45	112,77
6	Ekspor	3.259,24	3.609,24
7	Impor	6.170,91	6.318,23
	<b>PDRB</b>	<b>11.067,05</b>	<b>12.299,30</b>

Sumber : Badan Pusat Statistik Kabupaten Pamekasan

Source : *Statistics Of Pamekasan Regency*

Catatan : \*) Angka Sementara

\*\*) Angka Sangat Sementara

Lanjutan Table/Continued Table 8.5

	Industri / Kategori <i>Sector</i>	Tahun / Year		
		2016	2017 <sup>*)</sup>	2018 <sup>**)</sup>
	4	5	6	7
1	Konsumsi Rumah Tangga	9.913,82	10.580,02	11.447,90
2	Konsumsi LNPRT	204,39	213,16	240,84
3	Konsumsi Pemerintah	1.743,75	1.884,17	2.101,11
4	Pembentukan Modal Tetap Bruto	4.125,50	4.572,17	5.073,92
5	Perubahan Inventori	97,56	100,08	107,62
6	Ekspor	4.094,35	4.668,44	5.133,15
7	Impor	6.651,34	7.377,47	8.152,47
	<b>PDRB</b>	<b>13.528,03</b>	<b>14.640,58</b>	<b>15.952,06</b>

Sumber : Badan Pusat Statistik Kabupaten Pamekasan

Source : *Statistics Of Pamekasan Regency*

Catatan : \*) Angka Sementara

\*\*\*) Angka Sangat Sementara

**Tabel 8,6** Produk Domestik Regional Bruto Atas Dasar Harga Konstan 2010 Menurut Pengeluaran Kabupaten Pamekasan  
*Gross Domestic Regional Bruto at 2010 Constant Market Prices by Type of Expenditure Pamekasan Regency 2014-2018 (Miliar Rp/Billion Rp)*

Industri / Kategori <i>Sector</i>	Tahun / Year	
	2014	2015
1	2	3
1 Konsumsi Rumah Tangga	7.110,22	7.370,65
2 Konsumsi LNPRT	143,74	138,00
3 Konsumsi Pemerintah	1.248,19	1.273,76
4 Pembentukan Modal Tetap Bruto	2.658,57	2.801,88
5 Perubahan Inventori	106,34	74,70
6 Ekspor	2.643,63	2.847,00
7 Impor	5.064,54	5.189,13
<b>PDRB</b>	<b>8.846,16</b>	<b>9.316,86</b>

Sumber : Badan Pusat Statistik Kabupaten Pamekasan

Source : *Statistics Of Pamekasan Regency*

Catatan : \*) Angka Sementara

\*\*) Angka Sangat Sementara

Lanjutan Table/Continued Table 8.6

	Industri / Kategori <i>Sector</i>	Tahun / Year		
		2016	2017 <sup>*)</sup>	2018 <sup>**)</sup>
	4	5	6	7
1	Konsumsi Rumah Tangga	7.658,84	7.954,46	8.303,88
2	Konsumsi LNPRT	143,25	146,42	155,38
3	Konsumsi Pemerintah	1.190,04	1.223,24	1.292,48
4	Pembentukan Modal Tetap Bruto	2.958,28	3.157,19	3.409,74
5	Perubahan Inventori	62,58	64,10	65,72
6	Ekspor	3.084,08	3.334,32	3.481,70
7	Impor	5.281,30	5.569,48	5.835,41
	<b>PDRB</b>	<b>9.815,77</b>	<b>10.310,24</b>	<b>10.873,49</b>

Sumber : Badan Pusat Statistik Kabupaten Pamekasan

Source : *Statistics Of Pamekasan Regency*

Catatan : \*) Angka Sementara

\*\*\*) Angka Sangat Sementara





Sensus  
Penduduk  
2020

#MencatatIndonesia

# DATA

MENCERDASKAN BANGSA

— *Enlighten The Nation* —



**BADAN PUSAT STATISTIK  
KABUPATEN PAMEKASAN**  
**BPS-Statistics of Pamekasan Regency**

Jl. Bonorogo 34 A Pamekasan  
Telp : 0811 342 2020, 0324-328834  
email : pamekasan.bps.go.id  
Homepage : <https://pamekasankab.bps.go.id>