

Katalog : 1102001.3527 / *catalog*: 1102001.3527

KABUPATEN SAMPANG DALAM ANGKA

Sampang Regency in Figures

2019



BADAN PUSAT STATISTIK
KABUPATEN SAMPANG
BPS – *Statistik of Sampang Regency*

Katalog : 1102001.3527 / *catalog*: 1102001.3527

KABUPATEN SAMPANG DALAM ANGKA

Sampang Regency in Figures

2019

<https://sampangkab.go.id>



**BADAN PUSAT STATISTIK
KABUPATEN SAMPANG**
BPS – Statistik of Sampang Regency

Kabupaten Sampang Dalam Angka

Sampang Regency in Figures

2019

ISSN : 0215.2193

Nomor Publikasi : 3527.0801

Publication Number

Katalog BPS : 1102001.3527

BPS Catalogue

Ukuran Buku : 15 cm x 20 cm

Book Size

Jumlah Halaman : xxx + 283 Halaman

Total Pages

Pages

Naskah : BPS Kabupaten Sampang

Manuscript

BPS-Statistics Sampang Regency

Penyunting : Seksi Integrasi, Pengolahan dan Desiminasi

Editor

*Division of Integration, Processing and
Dissemination*

Diterbitkan oleh : BPS Kabupaten Sampang

Published by BPS-Statistics Sampang Regency

Boleh dikutip dengan menyebutkan sumbernya

May be cited with reference in the source

ISSN 0215-2193



9 770215 219009

PETA WILAYAH KABUPATEN SAMPANG

Map of Sampang Regency



Keterangan :

Eksplanation

Kode <i>Code</i>	N a m a <i>Name</i>	Kode <i>Code</i>	N a m a <i>Name</i>
010	Kec. Sreseh	070	Kec. Jrengik
020	Kec. Torjun	080	Kec. Tambelangan
021	Kec. Pangarengan	090	Kec. Banyuwates
030	Kec. Sampang	100	Kec. Robatal
040	Kec. Camplong	101	Kec. Karangpenang
050	Kec. Omben	110	Kec. Ketapang
060	Kec. Kedundung	120	Kec. Sokobanah

KEPALA BPS KABUPATEN SAMPANG

Chief Statistician Of Sampang Regency



HERI HARDIYANTO S.Si

KATA PENGANTAR

Assalamu 'alaikum Wr. Wb.

Publikasi **Kabupaten Sampang Dalam Angka 2019** ini merupakan kelanjutan dari penerbitan tahun-tahun sebelumnya. Publikasi ini berisi data dan informasi statistik dari semua aspek baik aspek sosial maupun ekonomi, yang dapat menggambarkan kondisi umum Kabupaten Sampang sampai dengan keadaan akhir tahun 2018.

Publikasi ini merupakan kompilasi data sekunder dan data primer yang disajikan dalam bentuk tabel-tabel dan dilengkapi dengan uraian singkat serta grafik sederhana. Data sekunder diperoleh melalui pengumpulan data dan produk administrasi dari berbagai dinas/instansi/lembaga di Kabupaten Sampang, sedangkan data primer bersumber dari kegiatan rutin BPS baik sensus maupun survei.

Semoga data dan informasi statistik yang disajikan dalam publikasi ini dapat membantu para konsumen data dalam memenuhi kebutuhan informasi dasar tentang kondisi Kabupaten Sampang. Informasi dasar yang dapat dijadikan sebagai bahan perencanaan sekaligus evaluasi pembangunan oleh pemerintah, maupun sebagai bahan kajian ilmiah bagi kalangan pelajar dan mahasiswa.

Publikasi ini dapat diterbitkan atas kerjasama dan bantuan dari berbagai pihak baik pemerintah maupun swasta, utamanya Dinas Komunikasi dan Informatika Kabupaten Sampang. Oleh karena itu, kepada semua pihak yang telah membantu dan terlibat dalam penerbitan publikasi ini disampaikan terima kasih.

Pendapat dan saran sangat kami harapkan untuk perbaikan dan penyempurnaan publikasi ini pada tahun-tahun berikutnya. Semoga publikasi ini bermanfaat bagi semua pihak.

Wassalamu'alaikum Wr. Wb.

Sampang, Juli 2019
Kepala BPS Kabupaten Sampang

HERI HARDIYANTO S.Si
NIP. 19640403 198702 1 002

PREFACE

Assalamu 'alaikum Wr. Wb.

*The Publishing **Sampang Regency in Figures 2019** is a continuation of the publication of the previous years. This publication contains statistical data and information from all aspects of both social and economic aspects, which can describe the general condition Sampang Regency in 2018.*

This publication is a compilation of secondary data and primary data presented in tabular format and are equipped with short descriptions and simple graphics. The secondary data obtained through data collection and administration of products from various departments / agencies / institutions in Sampang Regency, while the primary data derived from routine activity BPS both census and survey.

Hopefully the data and statistical information presented in this publication can assist in meeting the needs of data consumers basic information about the condition of Sampang Regency. Basic information that can be used as a material planning and evaluation of development by the government, as well as scientific study materials for the school and university students.

This publication can be issued for the cooperation and assistance from various parties, both governmental and private, mainly Bappeda Kab. Sampang. Therefore, thank to all those who have helped and are involved in this publication delivered.

Opinions and suggestions are our hope for improvement and refinement of this publication in subsequent years. Hopefully, this publication is usefull to all parties.

Wassalamu'alaikum Wr. Wb.

*Sampang, Juli 2019
Head of BPS Sampang Regency*

HERI HARDIYANTO S.Si
NIP. 19640403 198702 1 002

DAFTAR ISI
Contents

	Hal/ page
Peta Wilayah Kabupaten Sampang <i>Map of Sampang Regency</i>	iii
Kepala BPS Kabupaten Sampang <i>Chief Statistician Of Sampang Regency</i>	v
Kata Pengantar <i>Preface</i>	vii
Daftar Isi <i>Contents</i>	ix
Daftar Tabel <i>List of Tables</i>	xi
Daftar Gambar <i>List of Figures</i>	xxii
Penjelasan Umum <i>Explanatory Notes</i>	xxx
Uraian Singkat <i>Brief Description</i>	
1 Keadaan Geografis dan Iklim <i>Geographical and Climate Situation</i>	4
2 Pemerintahan <i>Government</i>	26
3 Penduduk dan Ketenaga Kerjaan <i>Population and Manpower</i>	75
4 Sosial <i>Social</i>	109
5 Pertanian <i>Agriculture</i>	158
6 Industri, Pertambangan dan Energi <i>Manufacture, Mining and Energy</i>	214
7 Perdagangan <i>Trade</i>	236
8 Transportasi, Komunikasi dan Pariwisata <i>Transportation, Communication and Tourism</i>	246
9 Keuangan dan Harga <i>Finance and Price</i>	258

10	Produk Domestik Regional Bruto PDRB.....	273
----	---	-----

<https://sampangkab.bps.go.id>

DAFTAR TABEL
List of Tables

Hal / Page

1. Keadaan Geografis dan Iklim
Geographical and Climate Condition

Tabel 1.1.1 <i>Table</i>	Luas Wilayah Menurut Kecamatan di Kabupaten Sampang <i>Area by District in Sampang Regency</i>	7
Tabel 1.1.2 <i>Table</i>	Luas Wilayah (Ha) Menurut Kecamatan dan Kemiringan Tanah di Kabupaten Sampang <i>Area (ha) by District and The Slope of The land in the Sampang Regency</i>	8
Tabel 1.1.3 <i>Table</i>	Luas Wilayah (Ha) Menurut Kecamatan dan Ketinggian dari Permukaan Air Laut di Kabupaten Sampang <i>Area by District and Altitude from Sea Level in The Sampang Regency</i>	9
Tabel 1.1.4 <i>Table</i>	Luas Wilayah (Ha) Menurut Kecamatan dan Kedalaman Efektif Tanah di Kabupaten Sampang <i>Area (ha) by District and Effective Depth of Soil in The Sampang Regency</i>	10
Tabel 1.1.5 <i>Table</i>	Jarak Antar Kecamatan di Kabupaten Sampang <i>Inter-District Distances in Sampang Regency</i>	11
Tabel 1.1.6 <i>Table</i>	Nama Desa/Kelurahan Letak Ibukota Kecamatan dan Jarak dari Ibukota Kabupaten di Kabupaten Sampang <i>Name of Village Location the Capital District and Distance from The Capital Regency in The Sampang Regency</i>	12
Tabel 1.1.7 <i>Table</i>	Nama dan Panjang Sungai Menurut Wilayah Pengairandi Kab. Sampang <i>Rivers and Its Lengths by Irrigation Area in The Sampang Regency</i>	13
Tabel 1.1.8 <i>Table</i>	Nama Sungai, Daerah Irigasi dan Luas Baku Sawah yang Diairi di Kabupaten Sampang <i>Name of River, Irrigation Region and River's Basin Rice Field Areas in The Sampang Regency.....</i>	14
Tabel 1.1.9 <i>Table</i>	Irigasi Air Tanah di Kabupaten Sampang <i>Water land of Irrigation at Sampang Regency.....</i>	15
Tabel 1.1.10 <i>Table</i>	Profil Hidrologi di Kabupaten Sampang <i>Hydrology Profile in The Sampang Regency.....</i>	16
Tabel 1.1.11 <i>Table</i>	Rata-rata Hari Hujan Tiap Bulan Menurut Kecamatan di Kab. Sampang <i>Averages of Rainy Days Monthly by District in The Sampang Regency.....</i>	17
Tabel 1.1.12 <i>Table</i>	Rata-rata Curah Hujan (mm) Tiap Bulan Menurut Kecamatan di Kab. Sampang <i>Average of Rain Falls (mm) Monthly by Districts in The Sampang Regency</i>	19

2. Pemerintahan Government

Tabel 2.1.1	Banyaknya Desa, Kelurahan, Dusun, Rukun Warga/Rukun Kampung dan Rukun Tetangga Menurut Kecamatan di Kabupaten Sampang	
<i>Table</i>	<i>Number of Village, Hamlet, Pillars of Citizens / Village and Neighborhood by to the District in Sampang Regency.....</i>	29
Tabel 2.1.2	Banyaknya Desa/Kelurahan Menurut Kecamatan dan Klasifikasi Desa/Kelurahan di Kabupaten Sampang	
<i>Table</i>	<i>Number of Village by District and Village Classification in the Sampang Regency.....</i>	30
Tabel 2.2.1	Pejabat Pemerintah Kabupaten Sampang	
<i>Table</i>	<i>Government Official of Sampang Regency.....</i>	31
Tabel 2.2.2	Banyaknya Pegawai Negeri Sipil (PNS) Menurut Tingkat Pendidikan di Lingkungan Pemerintah Kabupaten Sampang	
<i>Table</i>	<i>Number of Civil Servants by Education Level of Sampang Regency.....</i>	34
Tabel 2.2.3	Banyaknya Pegawai Negeri Sipil Menurut Tingkat Kepangkatan dan Jenis Kelamin di Lingkungan Pememerintah Kabupaten Sampang	
<i>Table</i>	<i>Number of Civil Servants by Hierarchy and Sex of Sampang Regency.....</i>	35
Tabel 2.2.4	Banyaknya Pegawai Negeri Sipil (PNS) Menurut Dinas/Instansi dan Golongan di Lingkungan Pemerintah Kabupaten Sampang	
<i>Table</i>	<i>Number of Civil Servants (PNS) According to the Department / Institution and Rank of Sampang Regency.....</i>	36
Tabel 2.2.5	Susunan Pimpinan dan Komisi di DPRD Kabupaten Sampang	
<i>Table</i>	<i>The Composition of the Commission and Leadership of Sampang Legislative.....</i>	39
Tabel 2.2.6	Anggota DPRD Kab. Sampang Menurut Partai/Golongan dan Jenis Kelamin	
<i>Table</i>	<i>Legislative Members of Sampang by Parties and Sex.....</i>	41
Tabel 2.2.7	Anggota DPRD Kabupaten Sampang Menurut Fraksi	
<i>Table</i>	<i>Legislative Members of Sampang by Faction.....</i>	42
Tabel 2.3.1	Banyaknya Kegiatan DPRD Kabupaten Sampang Manurut Jenis Kegiatan	
<i>Table</i>	<i>Number of Sampang Legislative Activities by Kinds.....</i>	43
Tabel 2.3.2	Banyaknya Keputusan DPRD Kabupaten Sampang Menurut Jenis Keputusan	
<i>Table</i>	<i>Decision Number of Sampang Legislature by Type Decision.....</i>	44

Tabel 2.3.3	Kegiatan Pembangunan Desa/Kelurahan menurut Jenis Kegiatan di Kabupaten Sampang	
<i>Table</i>	<i>Development Activity Village by Type of Activity in The Sampang Regency .</i>	45
Tabel 2.3.4	Jenis Kegiatan Pembangunan Desa/Kelurahan Menurut Sumber Biaya di Kabupaten Sampang	
<i>Table</i>	<i>Building Activities Type Village by Cost Source in The Sampang Regency</i>	47
Tabel 2.3.5	Banyaknya Penerangan Menurut Media Massa di Kabupaten Sampang	
<i>Table</i>	<i>Number of Enlightenment by the Mass Media in The Sampang Regency</i>	49
Tabel 2.4.1	Data Cetakan Kartu Tanda Penduduk (KTP) dan Kartu Keluarga (KK) Menurut Kecamatan di Kabupaten Sampang	
<i>Table</i>	<i>Identity Card and Family Card Printed by District in The Sampang Regency</i>	50
Tabel 2.4.2	Banyaknya Surat Nikah yang Dikeluarkan Menurut Kecamatan di Kabupaten Sampang	
<i>Table</i>	<i>Number Of Marriage Certificate Released by the District in The Sampang Regency</i>	51
Tabel 2.4.3	Banyaknya Akta Kelahiran yang Dikeluarkan Menurut Kecamatan di Kabupaten Sampang	
<i>Table</i>	<i>Number Of Birth Certificate Released by District in The Sampang Regency .</i>	52
Tabel 2.4.4	Banyaknya Bidang dan Luas Tanah Berdasarkan Status Kepemilikan Menurut Kecamatan Di Kabupaten Sampang	
<i>Table</i>	<i>Number Fields and Land Based by District and Ownership Status in The Sampang Regency</i>	53
Tabel 2.4.5	Banyaknya Sertifikat Tanah yang Dikeluarkan Menurut Jenis Hak Atas Tanah di Kabupaten Sampang	
<i>Table</i>	<i>Number of Land Certificates Released by Type of Land Rights in The Sampang Regency</i>	54
Tabel 2.4.6	Banyaknya Kecelakaan dan Korban Lalu Lintas di Kabupaten Sampang	
<i>Table</i>	<i>Number Of Traffic Accident and Victim in The Sampang Regency</i>	55
Tabel 2.4.7	Banyaknya Perkara yang Diterima dan Diselesaikan Menurut Jenis Perkara di Kabupaten Sampang	
<i>Table</i>	<i>Number of Cases Received and Completed by Type of Case in The Sampang Regency</i>	56
Tabel 2.4.8	Banyaknya Perkara Terdakwa/Tertuduh Menurut Jenis Penyelesaiannya di Kabupaten Sampang	
<i>Table</i>	<i>Number of Cases of Defendant Solved by Kind of Solution in The Sampang Regency.....</i>	57

Tabel 2.4.9	Banyaknya Terdakwa/Tertuduh Yang Telah Mendapat Putusan Menurut Jenis Pidana/Hukuman dan Sikap Terhadap Keputusan di Kab. Sampang	
<i>Table</i>	<i>Number of Cases has been Sentenced by Kind of Criminal and Detainees Attitude in The Sampang Regency</i>	58
Tabel 2.4.10	Banyaknya Terdakwa yang telah Diajukan dan Mendapat Putusan Menurut Tingkat Hukuman dan Jenis Kelamin di Kabupaten Sampang	
<i>Table</i>	<i>Monthly Cases Received Has Been Sentenced by Month in Imprisonment and Sex in The Sampang Regency</i>	59
Tabel 2.4.11	Perkara dan Terdakwa yang Telah Mendapat Putusan Menurut Jenis Pidana/Hukuman, Tingkat Hukuman dan Jenis Kelamin di Kab. Sampang	
<i>Table</i>	<i>Cases Received Has Been Sentenced by Kind of Criminal in Imprisonment and Sex in The Sampang Regency</i>	60
Tabel 2.4.12	Banyaknya Perkara di Pengadilan Agama Kabupaten Sampang	
<i>Table</i>	<i>Number of Cases in Religious Court of Sampang Regency</i>	61
Tabel 2.4.13	Banyaknya Perkara Menurut Jenis Perkara dan Keputusan di Pengadilan Agama Kabupaten Sampang	
<i>Table</i>	<i>Number of Cases Received and Has Been Sentenced in Religious Court of Sampang Regency</i>	62
Tabel 2.4.14	Banyaknya Narapidana dan Tahanan Menurut Jenis Kelamin di Kab. Sampang	
<i>Table</i>	<i>Number of Prisoners and Detainees by Sex in The Sampang Regency</i>	63
Tabel 2.4.15	Banyaknya Narapidana dan Tahanan Menurut Jenis Kejahatan di Kabupaten Sampang	
<i>Table</i>	<i>Prisoners and Detainees by Kind of Crime in The Sampang Regency</i>	64
Tabel 2.4.16	Tambahan Narapidana Anak Umur 21 tahun ke bawah Menurut Jenis Kejahatan di Kabupaten Sampang	
<i>Table</i>	<i>Additional Prisoner Under 21 years old by Type of Crime Committed in The Sampang Regency</i>	66

3. Penduduk dan Tenaga Kerja ***Population and Manpower***

Tabel 3.1.1	Mutasi Penduduk Menurut Kecamatan di Kabupaten Sampang	
<i>Table</i>	<i>Mutation of Population by District in the Sampang Regency</i>	79
Tabel 3.1.2	Banyaknya Penduduk Pertengahan Tahun Menurut Kecamatan dan Rasio Jenis Kelamin di Kabupaten Sampang	
<i>Table</i>	<i>Mid Year Population by Districts and Sex Ratio in The Sampang Regency ..</i>	80
Tabel 3.1.3	Banyaknya Penduduk Pertengahan Tahun Menurut Kecamatan dan Kewarganegaraan di Kabupaten Sampang	
<i>Table</i>	<i>Mid Year Population by District and Nationality in The Sampang Regency ..</i>	81

Tabel 3.1.4	Banyaknya Penduduk Pertengahan Tahun, Rumah Tangga dan Kepadatan Penduduk Menurut Kecamatan di Kabupaten Sampang	
<i>Table</i>	<i>Mid Year Population, Household and Population Density By District</i>	82
Tabel 3.1.5	Banyaknya Penduduk Menurut Kecamatan dan Jenis Kelamin di Kab. Sampang Hasil Proyeksi Penduduk, Juni 2017-Juni 2018	
<i>Table</i>	<i>Number of Population by District and Sex in The Sampang Regency Population Projection Results, June 2017-June 2018.....</i>	83
Tabel 3.1.6	Banyaknya Penduduk dan Rasio Jenis Kelamin Menurut Kecamatan di Kabupaten Sampang Hasil Proyeksi Penduduk, Juni 2017-Juni 2018	
<i>Table</i>	<i>Number of Population and Sex Ratio by District in The Sampang Regency Population Projection Results, June 2017-June 2018.....</i>	84
Tabel 3.1.7	Rata-rata Laju Pertumbuhan Penduduk Tiap Tahun Menurut Kecamatan di Kabupaten Sampang Tahun 2017 – 2018	
<i>Table</i>	<i>Average Population Growth Rate Each Year by District in The Sampang Regency 2017 – 2018</i>	85
Tabel 3.1.8	Banyaknya Penduduk, Rumah Tangga dan Kepadatan Penduduk Menurut Kecamatan di Kabupaten Sampang Hasil Proyeksi Penduduk Juni 2018	
<i>Table</i>	<i>Number of Population, Household and Population Density By District in The Sampang Regency Population Projection Results 2018</i>	86
Tabel 3.1.9	Banyaknya Penduduk Laki-laki Menurut Kecamatan dan Kelompok Umur di Kabupaten Sampang Hasil Proyeksi Penduduk Juni 2018	
<i>Table</i>	<i>Male Population by District and Age Group in The Sampang Regency Population Projection Results June 2018.....</i>	88
Tabel 3.1.10	Banyaknya Penduduk Perempuan Menurut Kecamatan dan Kelompok Umur di Kabupaten Sampang Hasil Proyeksi Penduduk Juni 2018	
<i>Table</i>	<i>Female Population by District and Age Group in The Sampang Regency Population Projection Results June 2018.....</i>	90
Tabel 3.1.11	Banyaknya Penduduk Menurut Kecamatan dan Kelompok Umur di Kabupaten Sampang Hasil Proyeksi Penduduk Juni 2018	
<i>Table</i>	<i>Population by District and Age Group in The Sampang Regency Population Projection Results June 2018.....</i>	92
Tabel 3.1.12	Banyaknya Penduduk Menurut Kecamatan dan Agama yang Dianut Menurut Kecamatan di Kabupaten Sampang	
<i>Table</i>	<i>Number of Population by Districts and Religion of Sampang Regency</i>	94
Tabel 3.2.1	Banyaknya Transmigran Menurut Daerah Tujuan dan Jenis Transmigrasi di Kabupaten Sampang	
<i>Table</i>	<i>Number of Transmigrants by Kinds of Transmigrants and Region of Destination in The Sampang Regency</i>	95

Tabel 3.2.2	Banyaknya Transmigran Menurut Daerah Asal dan Jenis Transmigrasi di Kabupaten Sampang	
<i>Table</i>	<i>Number of Tranmigrants by Kinds of Transmigrants and Region of Origin in The Sampang Regency</i>	97
Tabel 3.2.3	Banyaknya Pencari Kerja Menurut Tingkat Pendidikan yang Ditamatkan dan Jenis Kelamindi Kabupaten Sampang	
<i>Table</i>	<i>Number of Job Seekers by Educational Attainment and Sex in The Sampang Regency.....</i>	99
Tabel 3.2.4	Banyaknya Pencari Kerja Yang Terdaftar dan Yang Dapat Ditempatkan Menurut Tingkat Pendidikan yang Ditamatkan dan Jenis Kelamin di Kabupaten Sampang	
<i>Table</i>	<i>Number of Registered Job Seekers and Other Things to Issued by Level of Educational Attainment and Sex in The Sampang Regency</i>	100
Tabel 3.3.1	Beberapa Indikator Penting Kabupaten Sampang	
<i>Table</i>	<i>Some important indicators of Sampang Regency.....</i>	101
Tabel 3.3.2	Indeks Pembangunan Manusia (IPM) Kabupaten Sampang	
<i>Table</i>	<i>Human Development Index (HDI) of Sampang Regency.....</i>	102
4. Sosial		
Social		
Tabel 4.1.1	Banyaknya Sekolah, Murid dan Guru Taman Kanak-Kanak Menurut Kecamatan di Kabupaten Sampang	
<i>Table</i>	<i>Number of Schools, Pupils and Teachers of Kindergarten by District in The Sampang Regency</i>	112
Tabel 4.1.2	Banyaknya Sekolah, Murid dan Guru Sekolah Dasar Luar Biasa di Kabupaten Sampang	
<i>Table</i>	<i>Number of Schools, Pupils and Teachers of Idiot Schools in The Sampang Regency</i>	113
Tabel 4.1.3	Banyaknya Sekolah, Murid dan Guru Raudatul Athfal/Bustanul Athfal Menurut Kecamatan di Kabupaten Sampang	
<i>Table</i>	<i>Number of Schools, Students and Teachers Kindergarten by District in The Sampang Regency</i>	114
Tabel 4.1.4	Banyaknya Sekolah, Murid dan Guru Sekolah Dasar Negeri Inpres Menurut Kecamatan di Kabupaten Sampang	
<i>Table</i>	<i>Number of Schools, Pupils and Teachers of State Primary Schoolby District in The Sampang Regency</i>	115

Tabel 4.1.5	Banyaknya Sekolah, Murid dan Guru Sekolah Dasar Swasta Menurut Kecamatan di Kabupaten Sampang	
<i>Table</i>	<i>Number of Schools, Pupils and Teachers of Private Primary School by District in The Sampang Regency</i>	116
Tabel 4.1.6	Banyaknya Sekolah, Murid dan Guru Madrasah Ibtidaiyah (MI) Menurut Kecamatan di Kabupaten Sampang	
<i>Table</i>	<i>Number of Schools, Pupils and Teachers Of Islamic Elementaru School by District in The Sampang Regency</i>	117
Tabel 4.1.7	Banyaknya Sekolah, Murid dan Guru SMP Negeri Menurut Kecamatan di Kabupaten Sampang	
<i>Table</i>	<i>Number of Schools, Pupils and Teachers of State Junior High School by District in The Sampang Regency.....</i>	118
Tabel 4.1.8	Banyaknya Sekolah, Murid dan Guru SMP Swasta Menurut Kecamatan di Kabupaten Sampang	
<i>Table</i>	<i>Number of Schools, Pupils and Teachers of Private Junior High School by District in The Sampang Regency.....</i>	119
Tabel 4.1.9	Banyaknya Sekolah, Murid dan Guru Madrasah Tsanawiyah (MTs) Menurut Kecamatan di Kabupaten Sampang	
<i>Table</i>	<i>Number of Schools, Pupils and Teachers of Islamic Junior High School by District in The Sampang Regency.....</i>	120
Tabel 4.1.10	Banyaknya Sekolah, Murid dan Guru SMA/SMK Negeri Menurut Kecamatan di Kabupaten Sampang	
<i>Table</i>	<i>Number of Schools, Pupils and Teachers of State Senior High School by District in The Sampang Regency</i>	121
Tabel 4.1.11	Banyaknya Sekolah, Murid dan Guru SMA/SMK Swasta Menurut Kecamatan di Kabupaten Sampang	
<i>Table</i>	<i>Number of Schools, Pupils and Teachers of Private Senior High School by District in The Sampang Regency</i>	122
Tabel 4.1.12	Banyaknya Sekolah, Murid dan Guru Madrasah Aliyah (MA) Menurut Kecamatan di Kabupaten Sampang	
<i>Table</i>	<i>Number of Schools, Pupils and Teachers of Islamic Senior High School by District in The Sampang Regency</i>	123
Tabel 4.1.13	Banyaknya Peserta Program Keaksaraan Fungsional (KF) di Kab. Sampang	
<i>Table</i>	<i>Number of Participants Functional Literacy Programe in The Sampang Regency.....</i>	124
Tabel 4.1.14	Banyaknya Pondok Pesantren Menurut Kecamatan dan Tipe Pondok Pesantren di Kabupaten Sampang	
<i>Table</i>	<i>Number of Religious Schools by District and Kinds in The Sampang Regency.....</i>	125

Tabel 4.1.15	Banyaknya Santri dan Ustad/Pengasuh Pondok Pesantren Menurut Kecamatan dan Jenis Kelamindi Kabupaten Sampang	
<i>Table</i>	<i>Number of Pupils and Teachers of Religious Schools by Sex and District in The Sampang Regency</i>	126
Tabel 4.1.16	Beberapa Indikator Pendidikan di Kabupaten Sampang	
<i>Table</i>	<i>Some Education Indicators on Sampang Regency</i>	127
Tabel 4.2.1	Banyaknya Fasilitas Kesehatan Masyarakat Menurut Kecamatan dan Jenisnyadi Kabupaten Sampang	
<i>Table</i>	<i>Number of Public Health Facility by District and Type in The Sampang Regency.....</i>	128
Tabel 4.2.2	Banyaknya Tenaga Kesehatan Menurut Unit Kerja di Kabupaten Sampang	
<i>Table</i>	<i>Number of Health Workers by Unit in The Sampang Regency</i>	130
Tabel 4.2.3	Banyaknya Dokter Spesialis, Dokter Umum, dan Dokter Gigi Menurut Unit Kerjadi Kabupaten Sampang	
<i>Table</i>	<i>Number of Specialist Doctors, General Practitioners and Dentists by Unit in The Sampang Regency</i>	131
Tabel 4.2.4	Banyaknya Balita dan Balita Yang Pernah Mendapat Imunisasi Menurut Kecamatan di Kabupaten Sampang	
<i>Table</i>	<i>Number of Toddlers and Young Children Who Have Been Immunized by Districtin The Sampang Regency</i>	132
Tabel 4.2.5	Jumlah Kelahiran Hidup, Kematian Bayi Usia Dibawah 1 Tahun dan Angka Kematian Bayi (AKB) Menurut Kecamatan di Kabupaten Sampang	
<i>Table</i>	<i>Number of Live Birth, Death Age Infant Under 1 Year and Infant Mortality Rate (IMR) by Districtin Sampang Regency</i>	133
Tabel 4.2.6	Banyaknya Kasus HIV/AIDS, IMS, DBD, Diare, TB, dan Malaria Menurut KecamatanDi Kabupaten Sampang	
<i>Table</i>	<i>Number of Cases of HIV / AIDS, STI, Dengue, Diarrhea, TB, and Malaria by District in The Sampang Regency</i>	134
Tabel 4.2.7	Banyaknya Kasus Rawat Inap 10 Macam Penyakit Terbanyakdi RSUD Kabupaten Sampang	
<i>Table</i>	<i>Number of Ten Largest Diseases Infected in General Hospital of Sampang Regency</i>	135
Tabel 4.2.8	Banyaknya Kasus <u>Rawat Jalan</u> 10 Macam Penyakit Terbanyak di RSUD Kabupaten Sampang	
<i>Table</i>	<i>Number of Ten Largest Diseases Infected in General Hospital of Sampang Regency.....</i>	136
Tabel 4.2.9	Kamar dan Tempat Tidur Rawat Inap di RSUD Kabupaten Sampang	
<i>Table</i>	<i>Number of Room and Bed in Local General Hospital of Sampang Regency .</i>	137

Tabel 4.2.10 <i>Table</i>	Penampilan Rumah Sakit Umum Daerah Kabupaten Sampang <i>State General Hospital Performance of Sampang Regency</i>	138
Tabel 4.2.11 <i>Table</i>	Banyaknya Kegiatan Pelayanan RSUD Kabupaten Sampang <i>Number of Servicing Activity of Local General Hospital of Sampang Regency</i>	139
Tabel 4.2.12 <i>Table</i>	Banyaknya Klinik Keluarga Berencana (KKB) dan Pos Pelayanan Keluarga Berencana Desa (PPKBD) Menurut Kecamatan di Kabupaten Sampang <i>Number of Family Planning Service Personnel's by Classification and District in The Sampang Regency</i>	140
Tabel 4.2.13 <i>Table</i>	Banyaknya Petugas Klinik KB Menurut Kecamatan dan Klasifikasinya di Kabupaten Sampang <i>Number of Family Planning Service Personnel's by Classification and District in The Sampang Regency</i>	141
Tabel 4.2.14 <i>Table</i>	Banyaknya Pasangan Usia Subur (PUS) dan Peserta KB Aktif Menurut Kecamatan dan Jenis Alat Kontrasepsi yang Digunakan di Kab. Sampang <i>Number of Eligible Couple and Actif Family Planning Members by District and Currently Contraceptive Used in The Sampang Regency</i>	142
Tabel 4.3.1 <i>Table</i>	Banyaknya Tempat Peribadatan Menurut Kecamatan dan Jenisnya di Kabupaten Sampang <i>Number of Worship Facilities by District and Kind Facilities in The Sampang Regency</i>	143
Tabel 4.3.2 <i>Table</i>	Banyaknya Kasus Nikah, Talak, Cerai dan Rujuk Menurut Kecamatan di Kabupaten Sampang <i>Number of Marriages, Separates, Divorce and Reconciliations by District of Sampang Regency</i>	144
Tabel 4.3.3 <i>Table</i>	Banyaknya Jamaah Haji Yang Diberangkatkan Menurut Kecamatan dan Jenis Kelamin di Kabupaten Sampang <i>Haji Pilgrims Embarked by Sex and Districts in The Sampang Regency</i>	145
Tabel 4.3.4 <i>Table</i>	Banyaknya Penerang Agama Menurut Kecamatan di Kabupaten Sampang <i>Person who Explain About Religious Matters of Sampang Regency</i>	146
Tabel 4.4.1 <i>Table</i>	Banyaknya Organisasi Masyarakat di Kabupaten Sampang <i>Number of Society Organization of Sampang Regency</i>	147
Tabel 4.4.2 <i>Table</i>	Pembinaan Karang Taruna Menurut Kecamatan di Kabupaten Sampang <i>Neighborhood Youth Association by District of Sampang Regency</i>	148
Tabel 4.4.3 <i>Table</i>	Banyaknya Penderita Cacat Menurut Kecamatan dan Jenis Cacat di Kabupaten Sampang <i>Number of Handicaped Person by Its Type and District of Sampang Regency</i>	149

Tabel 4.4.4 <i>Table</i>	Jumlah Permasalahan Sosial Menurut Jenisnya di Kabupaten Sampang <i>Social Problem by Its Type in The Sampang Regency</i>	150
Tabel 4.4.5 <i>Table</i>	Bencana Alam Menurut Jenisnya dan Jumlah Korban di Kabupaten Sampang <i>Disaster by Its Type and Number of Suffer in The Sampang Regency.....</i>	151
Tabel 4.4.6 <i>Table</i>	Data Crime Total dan Crime Clearence Menurut Jenis Kasus di Kabupaten Sampang <i>Crime Total and Crime Clearence by Cases of Sampang Regency</i>	152

5. Pertanian Agriculture

Tabel 5.1.1 <i>Table</i>	Luas Lahan Menurut Kecamatan dan Penggunaannya di Kabupaten Sampang (Ha) <i>Land Area by District and Its Use in The Sampang Regency (Ha)</i>	163
Tabel 5.1.2 <i>Table</i>	Luas Lahan Pertanian Menurut Kecamatan dan Jenis Lahandi Kabupaten Sampang (Ha) <i>Agricultural Land Area by District and Kind of Land in The Sampang Regency (Ha).....</i>	164
Tabel 5.1.3 <i>Table</i>	Luas Lahan Sawah Menurut Kecamatan dan Jenis Pengairandi Kabupaten Sampang (Ha) <i>Rice Field Area by District and Kind Irrigation in the Sampang Regency</i>	165
Tabel 5.1.4 <i>Table</i>	Luas Lahan Bukan Sawah Menurut Kecamatan dan Jenis Lahan di Kabupaten Sampang (Ha) <i>Non Rice Field Land Area by District and Kind of Land in the Sampang Regency (Ha)</i>	167
Tabel 5.1.5 <i>Table</i>	Luas Panen dan Rata-rata Produksi Padi Sawah Menurut Kecamatan di Kabupaten Sampang <i>Harvested Area, Yield Rate and Production of Wetland Paddy by District in the Sampang Regency.....</i>	168
Tabel 5.1.6 <i>Table</i>	Luas Panen dan Rata-rata Produksi Padi Ladang Menurut Kecamatan di Kabupaten Sampang <i>Harvested Area, Yield Rate and Production of Dryland Paddy in the Sampang Regency</i>	169
Tabel 5.1.7 <i>Table</i>	Luas Panen dan Rata-rata Produksi Jagung Menurut Kecamatan di Kabupaten Sampang <i>Harvested Area, Yield Rate and Production of Maize in the Sampang Regency.....</i>	170

Tabel 5.1.8	Luas Panen dan Rata-rata Produksi Ubi Kayu Menurut Kecamatan di Kabupaten Sampang	
<i>Table</i>	<i>Harvested Area, Yield Rate and Production of Cassava in the Sampang Regency</i>	171
Tabel 5.1.9	Luas Panen dan Rata-rata Produksi Ubi Jalar Menurut Kecamatan di Kabupaten Sampang	
<i>Table</i>	<i>Harvested Area, Yield Rate and Production of Sweet Potatoes</i>	172
Tabel 5.1.10	Luas Panen dan Rata-rata Produksi Kacang Tanah Menurut Kecamatan di Kabupaten Sampang	
<i>Table</i>	<i>Harvested Area, Yield Rate and Production of Peanuts</i>	173
Tabel 5.1.11	Luas Panen dan Rata-rata Produksi Kedelai Menurut Kecamatan di Kabupaten Sampang	
<i>Table</i>	<i>Harvested Area, Yield Rate and Production of Soyabeans in the Sampang Regency</i>	174
Tabel 5.1.12	Luas Panen dan Rata-rata Produksi Kacang Hijau Menurut Kecamatan di Kabupaten Sampang	
<i>Table</i>	<i>Harvested Area, Yield Rate and Production of Greenpealin the Sampang Regency</i>	175
Tabel 5.1.13	Luas Panen dan Rata-rata Produksi Sorgum Menurut Kecamatan di Kabupaten Sampang	
<i>Table</i>	<i>Harvested Area, Yield Rate and Production of Sorghum in the Sampang Regency</i>	176
Tabel 5.1.14	Luas Panen dan Rata-rata Produksi Bentul Menurut Kecamatan di Kabupaten Sampang	
<i>Table</i>	<i>Harvested Area, Yield Rate and Production of Large Aroid in the Sampang Regency</i>	177
Tabel 5.2.1	Luas Panen Tanaman Sayuran Menurut Kecamatan dan Jenis Sayuran di Kabupaten Sampang (Ha)	
<i>Table</i>	<i>Vegetables Harvested Area by District and Kind of Vegetables in the Sampang Regency (Ha)</i>	178
Tabel 5.2.2	Produksi Tanaman Sayuran Menurut Kecamatan dan Jenis Sayuran di Kabupaten Sampang (Ton)	
<i>Table</i>	<i>Vegetable Production by District and Kind of Vegetables in the Sampang Regency (Ton)</i>	180
Tabel 5.2.3	Produksi Buah-buahan Menurut Kecamatan dan Jenis Buahdi Kabupaten Sampang (Ton)	
<i>Table</i>	<i>Production of Fruits by Kind and District in the Sampang Regency</i>	182
Tabel 5.3.1	Luas dan Produksi Tanaman Perkebunan Tahunan Menurut Kecamatan dan Jenis Tanaman di Kabupaten Sampang	

<i>Table</i>	<i>Area and Production Annual Plantation Crops by Districts and Kinds in the Sampang Regency</i>	184
Tabel 5.3.2	Luas dan Produksi Tanaman Perkebunan Musiman Menurut Kecamatan dan Jenis Tanaman di Kabupaten Sampang	
<i>Table</i>	<i>Area and Production of Seasonal Estate Crops by Districts and Kinds of Crops in the Sampang Regency</i>	187
Tabel 5.3.3	Luas dan Penanganan Lahan Kritis Menurut Kecamatan di Kabupaten Sampang (Ha)	
<i>Table</i>	<i>Critical Area and Land Management by District in the Sampang Regency (Ha)</i>	188
Tabel 5.3.4	Luas dan Penanganan Lahan Agak Kritis Menurut Kecamatan di Kabupaten Sampang (Ha)	
<i>Table</i>	<i>Slightly Critical Area and Land Management by District in the Sampang Regency (Ha)</i>	189
Tabel 5.3.5	Luas dan Penanganan Lahan Potensial Kritis Menurut Kecamatan di Kabupaten Sampang (Ha)	
<i>Table</i>	<i>Potential Land Critical and Land Management by District in the Sampang Regency (Ha)</i>	190
Tabel 5.3.6	Luas Hutan Bakau Menurut Kecamatan dan Tingkat Kekritisannya di Kabupaten Sampang (Ha)	
<i>Table</i>	<i>Mangrove Forest Area by District and Level of Criticality in the Sampang Regency (Ha)</i>	191
Tabel 5.3.7	Banyaknya Peternak, Koloni dan Produksi Lebah Menurut Kecamatan di Kabupaten Sampang	
<i>Table</i>	<i>Number of Breeder, and Production of Bee Colonies by District in the Sampang Regency</i>	192
Tabel 5.3.8	Banyaknya Produksi dan Nilai Produksi Hasil Hutan di Kabupaten Sampang	
<i>Table</i>	<i>Number of Forest and Value Production by Kinds and District in the Sampang Regency</i>	193
Tabel 5.3.9	Banyaknya Kelompok Tani dan Anggota Kelompok Tani Menurut Kecamatan di Kabupaten Sampang	
<i>Table</i>	<i>Number of Farmers Group and Farmers Group Members By District in the Sampang Regency</i>	194
Tabel 5.3.10	Banyaknya Penyuluh Pertanian dan Frekuensi Penyuluhan Menurut Kecamatan di Kabupaten Sampang	
<i>Table</i>	<i>Number of Agricultural Counseling and Frequency of Counseling by District In the Sampang Regency</i>	195
Tabel 5.4.1	Banyaknya Rumah Tangga Pemelihara Ternak Menurut Kecamatan dan Jenis Ternak di Kabupaten Sampang	

<i>Table</i>	<i>Number of Breeder Household by Districs and Kinds of Breeder in the Sampang Regency</i>	196
Tabel 5.4.2	Populasi Ternak Besar dan Kecil Menurut Kecamatan dan Jenis Ternak di Kabupaten Sampang (Ekor)	
<i>Table</i>	<i>Population of Livestocks by Districs and Kinds of Livestocks in the Sampang Regency</i>	197
Tabel 5.4.3	Populasi Unggas Menurut Kecamatan dan Jenis Unggas di Kabupaten Sampang (Ekor)	
<i>Table</i>	<i>Population of Poultry by Districs and Kinds of Poultry in the Sampang Regency</i>	198
Tabel 5.4.4	Rumah Pemotongan Hewan Menurut Kecamatan dan Status Kepemilikan di Kabupaten Sampang (Unit)	
<i>Table</i>	<i>Slaughtering House by Districs and Ownership Status in the Sampang Regency</i>	199
Tabel 5.4.5	Jumlah Ternak yang Dipotong Menurut Kecamatan dan Jenis Ternak di Kabupaten Sampang (Ekor)	
<i>Table</i>	<i>Number of Livestock Slaughtered by District and Kind of Livestock in the Sampang Regency (Tail)</i>	200
Tabel 5.4.6	Produksi Daging, Kulit dan Telur Menurut Jenis Ternak/Unggas di Kabupten Sampang	
<i>Table</i>	<i>Production of Meats, Leathers and Eggs by Kinds of Livestock and Poultry in The Sampang Regency</i>	201
Tabel 5.4.7	Produksi Telur Menurut Kecamatan dan Jenis Unggasdi Kabupaten Sampang (Kg)	
<i>Table</i>	<i>Production of Eggs by Districs and Kinds of Poultry in the Sampang Regency</i>	202
Tabel 5.5.1	Banyaknya Nelayan dan Petani Ikan Menurut Kecamatan Jenis Usaha di Kabupaten Sampang	
<i>Table</i>	<i>Number of Fisherman and Fishpond Farmer by Districs and Types in the Sampang Regency</i>	203
Tabel 5.5.2	Jumlah Perahu/Kapal Penangkap Ikan Menurut Kecamatan dan Jenis Kapal di Kabupaten Sampang	
<i>Table</i>	<i>Number of Fishing Boats/Ships by Districs and Kinds of Ships in the Sampang Regency</i>	204
Tabel 5.5.3	Banyaknya Alat Penangkap Ikan Laut Menurut Kecamatan dan Jenis Alat Tangkap di Kabupaten Sampang	
<i>Table</i>	<i>Number of Marine Fisherman Catching-Tool Unit by Districs and Kinds in the Sampang Regency</i>	205

Tabel 5.5.4	Luas Areal Pemeliharaan Ikan Darat Menurut Kecamatan dan Tempat Pemeliharaan di Kabupaten Sampang (Ha)	
<i>Table</i>	<i>Area of Inland Fishery by Districs and Kinds in the Sampang Regency</i>	206
Tabel 5.5.5	Produksi Ikan Menurut Kecamatan dan Sektornya di Kab. Sampang (Ton)	
<i>Table</i>	<i>Fish Production by Districs and Sector in the Sampang Regency</i>	207
Tabel 5.5.6	Nilai Produksi Ikan Menurut Kecamatan dan Sektornya di Kabupaten Sampang (Juta)	
<i>Table</i>	<i>Value of Fish Production by Districs and Sector in the Sampang Regency....</i>	208

6. Industri, Pertambangan dan Energi ***Manufacture, Mining and Energy***

Tabel 6.1.1	Banyaknya Perusahaan Industri Menurut Kecamatan dan Kelompok Perusahaandi Kabupaten Sampang	
<i>Table</i>	<i>Number of Industries by District and Group Companies in the Sampang Regency.....</i>	217
Tabel 6.1.2	Banyaknya Perusahaan Industri Menurut Jenis Produksi dan Kelompok Perusahaan di Kabupaten Sampang	
<i>Table</i>	<i>Number of Companies by Kind Production and Group Companies in the Sampang Regency.....</i>	218
Tabel 6.1.3	Profil Perusahaan Industri Besar dan Sedang Menurut Jenis Produksi di Kabupaten Sampang	
<i>Table</i>	<i>Company Profile Large and Medium Industrial by Kind Production in the Sampang Regency.....</i>	220
Tabel 6.1.4	Profil Perusahaan Industri Kecil Menurut Jenis Produksi di Kabupaten Sampang	
<i>Table</i>	<i>Company Profile Small Industrial by Kind Production in the Sampang Regency.....</i>	222
Tabel 6.1.5	Profil Perusahaan Industri Kerajinan Rumah Tangga Menurut Jenis Produksidi Kabupaten Sampang	
<i>Table</i>	<i>Company Profile Household Handicrafts Industry by Kind Production in the Sampang Regency.....</i>	224
Tabel 6.1.6	Banyaknya Perusahaan Industri, Tenaga Kerja, Nilai Produksi, Nilai Investasidan Nilai Ekspordi Kabupaten Sampang	
<i>Table</i>	<i>Number of Industry, Labor, Value of Production, Investment and Export Value in the Sampang Regency.....</i>	226
Tabel 6.2.1	Banyaknya Pelanggan PDAM, Air yang Disalurkan dan Nilainya di Kabupaten Sampang	
<i>Table</i>	<i>Consumers, Sanitary Water Consumption and Its Value in the Sampang</i>	

	<i>Regency</i>	227
Tabel 6.2.2	Banyaknya Pelanggan PDAM dan Air Minum yang Disalurkan Menurut Jenis Konsumen di Kabupaten Sampang	
<i>Table</i>	<i>Customers of PDAM and Water Supply by Kind Consumers in the Sampang Regency</i>	228
Tabel 6.3.1	Luas Areal danProduksi Hasil Tambang Golongan C Menurut Jenis Hasil Tambang di Kabupaten Sampang	
<i>Table</i>	<i>Area and Production of Mining Katagory C by Kind of Mining in the Sampang Regency</i>	229
Tabel 6.3.2	Luas Areal danProduksi Hasil Tambang Golongan C Menurut Kecamatan Dan Jenisnya di Kabupaten Sampang	
<i>Table</i>	<i>Area and Production of Mining C Classification by District and Kinds of Mining in the Sampang Regency</i>	230
Tabel 6.4.1	Banyaknya Pelanggan, Daya Terpasang dan Terjual Menurut Golongan Tarif Listrik PT PLN (Persero) KabupatenSampang	
<i>Table</i>	<i>Number of Customers, Installed Capacity and Electricity Sold by Group Rates Of PT PLN (Persero) of Sampang Regency</i>	232
Tabel 6.4.2	Produksi dan Distribusi PT PLN (Persero) Kabupaten Sampang	
<i>Table</i>	<i>Installed Capacity, Production and Distribution Electricity PT PLN (Persero) In the Sampang Regency</i>	234

7. Perdagangan Trade

Tabel 7.1.1	Banyaknya Surat Izin Usaha Perdagangan (SIUP) yang Diterbitkan Menurut Golongan Usaha di Kabupaten Sampang	
<i>Table</i>	<i>Number of Publication of Trade Allowance Registration Signs by Group of Exertion in the Sampang Regency</i>	239
Tabel 7.1.2	Banyaknya Surat Izin Usaha Perdagangan (SIUP) yang Diterbitkan Menurut Kecamatan dan Golongan Usaha di Kabupaten Sampang	
<i>Table</i>	<i>Number of Publication of Trade Allowance Registration Signsby District and Group of Exertion in The Sampang Regency</i>	240
Tabel 7.1.3	Banyaknya Sarana Perdagangan Menurut Kecamatan dan Jenis Sarana di Kabupaten Sampang	
<i>Table</i>	<i>Number of Trading Facility by District and Type of Facility in the Sampang Regency</i>	241
Tabel 7.2.1	Banyaknya Koperasi dan Anggota Menurut Jenis Koperasi di Kabupaten Sampang	
<i>Table</i>	<i>Number of Cooperative and Cooperative Member by Type of in the Sampang Regency</i>	242

8. Transportasi, Komunikasi dan Pariwisata
Transportation, Communacation and Tourism

Tabel 8.1.1 Table	Perkembangan Kondisi Jalan dan Jembatan di Kabupaten Sampang <i>Development of Road and Bridge Condition in the Sampang Regency</i>	249
Tabel 8.1.2 Table	Banyaknya Kendaraan Bermotor Wajib Uji Menurut Jenis Kendaraan di Kabupaten Sampang <i>Motorized Vehicle Must be Tested by Kind of Motorized in the Sampang Regency.....</i>	250
Tabel 8.1.3 Table	Banyaknya Kendaraan Bermotor Pribadi, Dinas dan Umum Menurut Jenis Kendaraan di Kabupaten Sampang <i>Number of Private Motor Vehicle, Service and Commercial Vehicles by Kind in the Sampang Regency</i>	251
Tabel 8.2.1 Table	Produksi Pos Menurut Jenisnya di Kabupaten Sampang <i>Post Production by Kinds in the Sampang Regency</i>	252
Tabel 8.2.2 Table	Sarana Pelayanan PT. Pos Cabang Sampang <i>Service Facilities of PT. Post Indonesia of Sampang Regency</i>	253
Tabel 8.3.1 Table	Banyaknya Kamar, Tempat Tidur yang Tersedia, dan Jumlah Tamu yang Menginap di Hotel Kab. Sampang <i>Number of Rooms, Beds Available, and Number of Guests who stay Room Occupancy at the Hotel of Sampang Regency</i>	254

9. Keuangan dan Harga
Finance and Harga

Tabel 9.1.1 Table	Rencana dan Realisasi Penerimaan Daerah Menurut Jenis Penerimaan di Kabupaten Sampang (Rp.000) <i>Planed and Realization of Revenues by Kind Admission in the Sampang Regency.....</i>	261
Tabel 9.1.2 Table	Rencana dan Realisasi Pengeluaran Daerah Menurut Jenis Pengeluaran di Kabupaten Sampang (Rp.000) <i>Planned and Realization of Expenditures by Kind Expenditure in the Sampang Regency.....</i>	262
Tabel 9.1.3 Table	Realisasi Anggaran Pembiayaan Pemerintah Kabupaten Sampang (Rp.000) <i>Actual Local Government Financing of sampang Regency</i>	263
Tabel 9.2.1 Table	Posisi Simpanan Masyarakat Rupiah dan Valuta Asing Bank Umum dan BPR di Kabupaten Sampang <i>Outstanding of privat deposit in rupiah and foreign currency of commercial and rural bank in Sampang regency</i>	264

Tabel 9.2.2	Posisi Pinjaman yang diberikan Rupiah dan Valuta Asing Bank Umum dan BPR di Kabupaten Sampang	
<i>Table</i>	<i>Outstanding of loans in rupiah and foreign currency of commercial and rural bank in Sampang regency</i>	265
Tabel 9.3.1	Kebutuhan Hidup Minimum menurut Kelompok Kebutuhan di Kabupaten Sampang	
<i>Table</i>	<i>Minimum Life Cost by Needs Group in the Sampang Regency</i>	266
Tabel 9.3.2	Kebutuhan Hidup Minimum dan Upah Minimum Kabupaten Sampang	
<i>Table</i>	<i>Minimum Life Cost and Minimum Wage of Regency Sampang</i>	267

10. Produk Domestik Regional Bruto

Gross Domestic Regional Product

Tabel 10.1	PDRB Atas Dasar Harga Berlaku Menurut Lapangan Usaha (Juta Rupiah)	
<i>Table</i>	<i>GDRP at Current Market Prices by Industry (billion rupiah).....</i>	277
Tabel 10.2	PDRB Atas Dasar Harga Konstan 2010 Menurut Lapangan Usaha (Juta Rupiah)	
<i>Table</i>	<i>GDRP at 2010 constant prices by industry (billion rupiah).....</i>	278
Tabel 10.3	Distribusi Persentase PDRB Atas Dasar Harga Berlaku Menurut Lapangan Usaha	
<i>Table</i>	<i>Percentage Distribution Of GDRP At Current Market Prices By Industry (Percent)279</i>	
Tabel 10.4	Laju Pertumbuhan PDRB Atas Dasar Harga Konstan 2010 Menurut Lapangan Usaha (Persen)	
<i>Table</i>	<i>Growth Rate of GDRP at 2010 Constant Market Prices by Industry (Percent)</i>	280
Tabel 10.5	Indeks Perkembangan PDRB Atas Dasar Harga Konstan 2010 Menurut Lapangan Usaha	
<i>Table</i>	<i>Trend of GDRP Index at 2010 Constant Market Prices by industry</i>	281
Tabel 10.6	Indeks Harga Implisit PDRB Menurut Lapangan Usaha	
<i>Table</i>	<i>Implicit Price Index of GDRP by industry.....</i>	282
Tabel 10.7	Laju Pertumbuhan Indeks Harga Implisit PDRB Menurut Lapangan Usaha (Persen)	
<i>Table</i>	<i>Growth Rate of Implicit Price Index of GDRP by industry (Percent)</i>	282

DAFTAR GAMBAR

List of Figures

Gambar 1 Figure	Persentase Luas Wilayah Menurut Kecamatan <i>Percentase Area by District</i>	5
Gambar 2 Figure	Banyaknya Pegawai Negeri Sipil Menurut Tingkat Pendidikan <i>Number of Civil Servants by Education Level</i>	27
Gambar 3 Figure	Biaya Pembangunan Menurut Sumber Biaya <i>Building Cost by Source</i>	27
Gambar 4 Figure	Banyaknya Penduduk Pertengahan Tahun Menurut Kecamatan dan Jenis Kelamin di Kabupaten Sampang <i>Mid Year Population by District and Sex in the Sampang Regency</i>	77
Gambar 5 Figure	Banyaknya Penduduk Pertengahan Tahun Menurut Kelompok Umur dan Jenis Kelamin di Kabupaten Sampang <i>Number of Mid Year Population by Age Group and Sex in the Sampang Regency</i>	77
Gambar 6 Figure	Banyaknya Murid dan Guru Menurut Jenjang Pendidikan di Kabupaten Sampang <i>Number of Pupils and Teachers by School Level in the Sampang Regency</i>	111
Gambar 7 Figure	Banyaknya Penderita Cacat menurut Kecamatan dan Jenis Cacat di Kab Sampang <i>Number of Handicaped Person by Its Type and District in the Sampang Regency</i>	111
Gambar 8 Figure	Luas Lahan (Ha) Menurut Penggunaannya di Kabupaten Sampang <i>Land Area (Ha) by Its Use in the Sampang Regency</i>	161
Gambar 9 Figure	Produksi Padi dan Palawija di Kabupaten Sampang <i>Production of Rice and Crop in Sampang Regency</i>	161
Gambar 10 Figure	Banyaknya Produksi dan Investasi Menurut Kelompok Perusahaan di Kabupaten Sampang <i>Number of Industries by District and Group Companies in the Sampang Regency</i>	215
Gambar 11 Figure	Banyaknya Pelanggan PDAM Menurut Jenis Konsumen di Kabupaten Sampang <i>Customers of PDAM by Kinds Consumers in The Sampang Regency</i>	215
Gambar 12 Figure	Banyaknya Surat Ijin Usaha Perdagangan (SIUP) yang Diterbitkan Menurut Golongan Usaha di Kabupaten Sampang <i>Number of Publication of Trade Allowance Registration Signs by Group of Exertion in the Sampang Regency</i>	237
Gambar 13	Banyaknya Koperasi dan Anggota Koperasi Menurut Jenis Koperasi di Kabupaten Sampang	

<i>Figure</i>	<i>Number of Cooperative and Cooperative Member by Type in the Sampang Regency.....</i>	237
Gambar 14 <i>Figure</i>	Kondisi Jalan di Kabupaten Sampang <i>Road Condition in The Sampang Regency</i>	247
Gambar 15 <i>Figure</i>	Kendaraan Umum Bermotor Wajib Uji Menurut Jenis Kendaraan di Kabupaten Sampang <i>Motorized Vehicle Must be Tested by Kind in of Motorized in The Sampang Regency.....</i>	247
Gambar 16 <i>Figure</i>	Rencana dan Realisasi Penerimaan dan Pengeluaran Daerah Menurut Jenisnya di Kabupaten Sampang <i>Plans and Realization of Revenues and Expenditures by Kind Admission in the Sampang Regency</i>	259
Gambar 17 <i>Figure</i>	Kebutuhan Hidup Minimum Menurut Kelompok Kebutuhan di Kabupaten Sampang <i>Minimum Life Cost by Needs Group in the Sampang Regency</i>	259
Gambar 18 <i>Figure</i>	Laju Pertumbuhan Kategori Pertanian, Kehutanan dan Perikanan (persen) <i>Category Growth Rate of Agriculture, Forestry and Fisheris (percent)</i>	275
Gambar 19 <i>Figure</i>	Laju Pertumbuhan Riil Produk Domestik Regional Bruto (Persen) <i>The Gross Regional Domestic Product Real Growth Rate(Percent).....</i>	275

PENJELASAN UMUM/EXPLANATORY NOTES

Tanda-tanda, satuan-satuan, dan lain-lainnya yang digunakan dalam publikasi ini adalah sebagai berikut:

Symbols, measurement units, and acronyms which are used in this publication, are as follows:

1. TANDA-TANDA/SYMBOLS

Data tidak tersedia/ <i>Data not available</i>	: ts
Tidak ada atau nol / <i>Null or zero</i>	: –
Data dapat diabaikan/ <i>Data negligible</i>	: 0
Tanda decimal/ <i>Decimal point</i>	: ,
Data tidak dapat ditampilkan/ <i>Not applicable</i>	: NA
Angka perkiraan/ <i>Estimated figures</i>	: e
Angka sementara/ <i>Preliminary figures</i>	: x
Angka sangat sementara/ <i>Very preliminary figures</i>	: xx
Angka diperbaiki/ <i>Revised figures</i>	: †

2. SATUAN/UNITS

barel/*barrel* :158,99 liter/*litres* = 1/6,2898 m³

hektar (ha)/*hectare (ha)* :10 000 m²

kilometer (km)/*kilometres (km)* : 1 000 meter/*meters (m)*

knot/*knot*:1,8523 km/jam (km/hour)

kuintal/*quintal*:100 kg

KWh : 1 000 Watt *hour*

MWh:1 000 KWh

liter (untuk beras)/*litre (for rice)* :0,80 kg

ons/*ounce* :28,31 gram/*grams*

ton :1 000 kg

Satuan lain: buah, dus, butir, helai/lembar, kaleng, batang, pulsa, ton kilometer (ton-km), jam, menit, persen (%).

Other units: unit, pack, pieces, sheet, tin, pulse, ton-kilometres(ton-km), hour, minute, percent (%).

Perbedaan angka di belakang koma disebabkan oleh pembulatan angka.

The difference in decimal numbers is caused by rounding.

Keadaan Geografis dan Iklim *Geographical and Climate Situation*

1



**Luas Wilayah
Menurut Kecamatan
2018**

1233,30 KM²

Kemiringan Tanah

The Slope of the land

1.455,03 Ha



<https://sampangkab.bps.go.id>

Penjelasan Teknis

1. Kabupaten Sampang merupakan satu dari empat kabupaten yang terletak di Pulau Madura (Bangkalan, Pamekasan dan Sumenep). Kabupaten ini terletak antara 113°08' sampai dengan 113°39' Bujur Timur dan 06°05' sampai dengan 07°13' Lintang Selatan.
2. Batas Daerah, di sebelah utara berbatasan dengan Laut Jawa. Di sebelah timur berbatasan dengan Kabupaten Pamekasan. Di sebelah selatan berbatasan dengan Selat Madura. Sedangkan di sebelah barat berbatasan dengan Kabupaten Bangkalan.
3. Secara umum wilayah Kabupaten Sampang berupa daratan, terdapat satu pulau yang terpisah dari daratan bernama Pulau Mandangin/ Pulau Kambing.
4. Luas wilayah Kabupaten Sampang yang sekitar 1233,30 km² yang habis dibagi menjadi 14 kecamatan dan 186 desa/ Kelurahan.
5. Lokasi Kabupaten Sampang berada di sekitar garis khatulistiwa, seperti kabupaten lainnya di Madura, wilayah ini mengalami 2 perubahan musim, musim kemarau dan musim penghujan. Biasanya pada bulan Oktober sampai Maret merupakan musim penghujan sedangkan musim kemarau terjadi pada bulan April sampai September.

Technical Notes

1. *Sampang Regency is one of the 4 regency in Madura Island beside of Bangkalan, Pamekasan and Sumenep. This Regency is located between 113°08' until 113°39' East Longitude and between 06°05' until 07°13' South Latitude.*
2. *Region Boundaries in the north is bounded by Java Sea. Pamekasan Regency bound east part. In the south is bounded by Madura Strait. And West part is bounded by Bangkalan Regency.*
3. *Sampang Regency is continent, there is one island separately from continent namely Mandangin Island/Kambing Island.*
4. *The area of Sampang Regency is about 1.233,30 km². It divided into 14 districts and 186 villages.*
5. *The Sampang Regency location, in the surrounding of Equator, the climate is similar the Madura's climate. There are just two seasons, rainy seasons and dry seasons. From October until March is the rainy season, while the dry season is between April until August.*

1

KEADAAN GEOGRAFIS DAN IKLIM / GEOGRAPHICAL AND CLIMATE SITUATION

Kabupaten Sampang terletak di sekitar garis khatulistiwa dengan iklim tropis, musim penghujan biasanya terjadi pada Oktober sampai Maret, musim kemarau biasanya terjadi pada April sampai September.

Rata-rata hari hujan tertinggi terdapat di Kecamatan Pangarengan, sedang yang terendah terdapat di Kecamatan Banyuates. Rata-rata curah hujan bulanan tertinggi terdapat di Kecamatan Kedungdung, sedang yang terendah terdapat di Kecamatan Torjun. Bulan-bulan dengan curah hujan tinggi terjadi pada Januari, Pebruari dan Maret, sedang bulan dengan curah hujan paling rendah terjadi pada Agustus dan September.

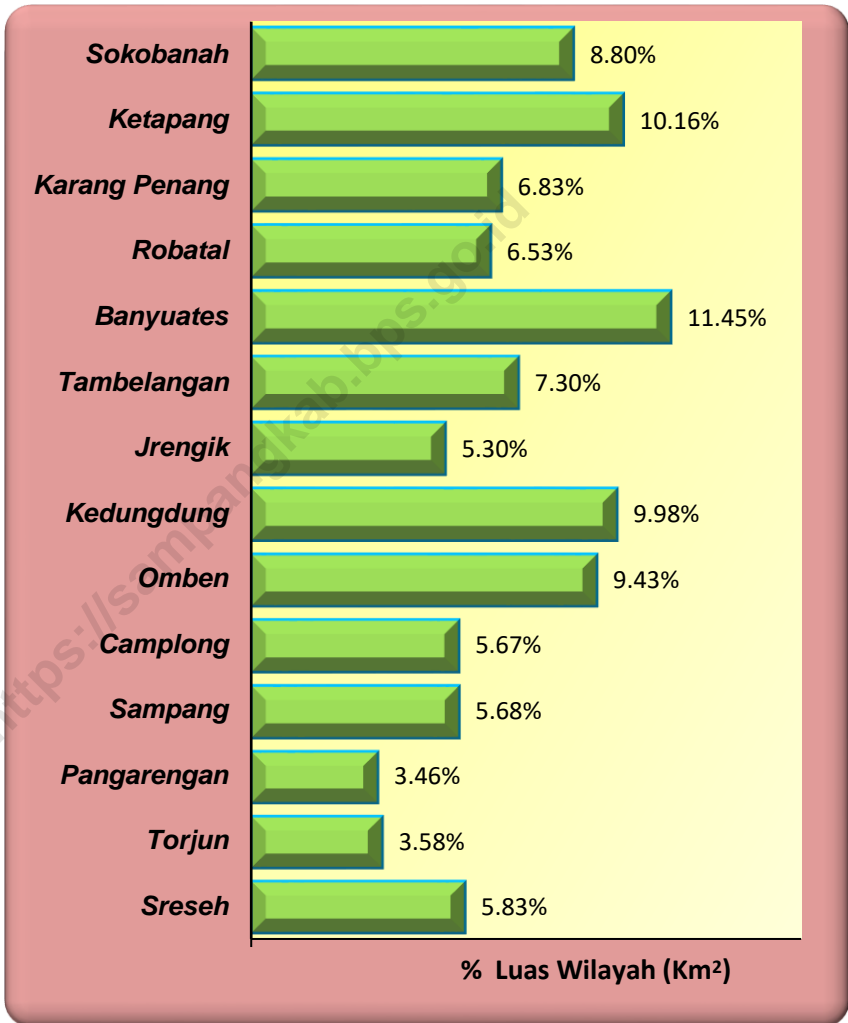
Irigasi area persawahan di Kabupaten Sampang mengandalkan tiga jenis sumber air yaitu air hujan, air sungai dan air tanah. Pengairan areal sawah menggunakan air hujan seluas 11.082 Ha, air sungai seluas 5.712 Ha dan air tanah seluas 226,70 Ha. Kecamatan yang menggunakan sumber pengairan air tanah adalah Kecamatan Sampang, Ketapang, Torjun.

Sampang regency located around the equator with a tropical climate, the rainy season usually occurs in October through March, the dry season usually occurs in April through September.

The average rainy days are highest in the District Pangarengan, while the lowest are in District Banyuates. The average monthly rainfall are highest in District Kedungdung, while the lowest are in District Torjun. Months with high rainfall occurred in Januari and December, being the month with lowest rainfall occurs in August and September.

Area irrigated rice fields in the district of Sampang by three types of water sources are rainwater, river water and groundwater. Rice fields irrigated by rain water which area of 11.082 hectares, an area of 5.712 ha of river water and paddy fields are irrigated by ground water area of 226,70 hectares. Irrigation districts that use ground water sources are the District Sampang, Ketapang, Torjun.

Gambar / Figure 1.
Persentase Luas Wilayah Menurut Kecamatan
Area by District in Sampang Regency
2018



Tabel : 1.1.1 Luas Wilayah Menurut Kecamatan di Kabupaten Sampang, 2018
Table : 1.1.1 Area by District in Sampang Regency, 2018

Kecamatan <i>District</i>	Luas/ Areas <i>(Km²)</i>	Persentase <i>Persent</i>
(1)	(2)	(3)
010. Sreseh	71,95	5,83
020. Torjun	44,19	3,58
021. Pangarengan	42,69	3,46
030. Sampang	70,01	5,68
040. Camplong	69,94	5,67
050. Omben	116,31	9,43
060. Kedungdung	123,08	9,98
070. Jrengik	65,35	5,30
080. Tambelangan	89,97	7,30
090. Banyuates	141,23	11,45
100. Robatal	80,54	6,53
101. Karang Penang	84,25	6,83
110. Ketapang	125,28	10,16
120. Sokobanah	108,51	8,80
Kabupaten Sampang <i>Sampang Regency</i>	1.233,30	100,00

Sumber : Badan Pertanahan Nasional Kabupaten Sampang

Source : BPN of Sampang Regency

Tabel : 1.1.2
Luas Wilayah (Ha) Menurut Kecamatan dan Kemiringan Tanah di Kabupaten Sampang, 2018
Area (ha) by District and The Slope of The land in the Sampang Regency, 2018

Kecamatan District	Kemiringan/ Slope			Jumlah Total
	(0 - 8) %	(9 - 15) %	(16 - 40) %	
(1)	(2)	(3)	(4)	(5)
010. Sreseh	2.721,00	4.474,00	-	7.195,00
020. Torjun	2.615,00	1.725,50	78,50	4.419,00
021. Pangarengan	2.595,63	1.674,37	-	4.270,00
030. Sampang	5.849,63	985,75	165,62	7.001,00
040. Camplong	5.099,00	1.866,00	28,00	6.993,00
050. Omben	3.530,93	5.308,92	2.791,15	11.631,00
060. Kedungdung	3.370,60	7.576,40	1.361,00	12.308,00
070. Jrengik	3.349,00	2.240,00	946,00	6.535,00
080. Tambelangan	3.411,50	4.565,00	1.020,50	8.997,00
090. Banyuates	2.823,50	9.407,50	1.892,00	14.123,00
100. Robatal	301,50	7.364,50	398,00	8.064,00
101. Karang Penang	81,50	7.400,50	943,00	8.425,00
110. Kelapang	1.173,28	5.580,70	5.774,02	12.528,00
120. Sokobanah	863,57	7.638,00	2.339,43	10.841,00
Kabupaten Sampang <i>Sampang Regency</i>	37.785,64	67.807,14	17.737,22	123.330,00

Sumber : Badan Pertanahan Nasional Kabupaten Sampang

Source : BPN of Sampang Regency

Tabel : 1.1.3 Luas Wilayah (Ha) Menurut Kecamatan dan Ketinggian dari Permukaan Air Laut di Kabupaten Sampang, 2018
Table : 1.1.3 Area (ha) by District and Altitude from Sea Level in The Sampang Regency, 2018

Kecamatan <i>District</i>	Ketinggian / <i>Altitude</i>		Jumlah <i>Total</i>
	(0 - 100) M	(100-500) M	
(1)	(2)	(3)	(4)
010. Sreseh	7.195	-	7.195
020. Torjun	4.420	-	4.420
021. Pangarengan	4.270	-	4.270
030. Sampang	7.001	-	7.001
040. Camplong	6.993	-	6.993
050. Omben	8.926	2.705	11.631
060. Kedungdung	9.129	3.179	12.308
070. Jrengik	5.925	609	6.534
080. Tambelangan	4.895	4.102	8.997
090. Banyuates	7.418	6.705	14.123
100. Robatal	3.939	4.125	8.064
101. Karang Penang	6.284	2.141	8.425
110. Ketapang	6.403	6.125	12.528
120. Sokobanah	4.269	6.572	10.841
Kabupaten Sampang <i>Sampang Regency</i>	87.067	36.263	123.330

Sumber : Badan Pertanahan Nasional Kabupaten Sampang

Source : BPN of Sampang Regency

Tabel : 1.1.4 Luas Wilayah (Ha) Menurut Kecamatan dan Kedalaman Efektif Tanah Di Kabupaten Sampang, 2018
Table : 1.1.4 Area (ha) by District and Effective Depth of Soil in The Sampang Regency, 2018

Kecamatan <i>District</i>	Kedalaman Efektif Tanah / <i>Depth</i>			Jumlah <i>Total</i>
	< 60 Cm	(60 - 90) Cm	> 90 Cm	
(1)	(2)	(3)	(3)	(4)
010. Sreseh	-	756	6.439	7.195
020. Torjun	50	1.015	44	1.109
021. Pangarengan	76	708	3.486	4.270
030. Sampang	182	415	6.404	7.001
040. Camplong	434	2.279	4.280	6.993
050. Omben	420	7.707	3.504	11.631
060. Kedungdung	161	10.799	1.348	12.308
070. Jrengik	604	559	5.372	6.535
080. Tambelangan	523	1.917	6.557	8.997
090. Banyuates	1.380	5.555	7.188	14.123
100. Robatal	-	2.150	5.914	8.064
101. Karang Penang	-	2.648	5.777	8.425
110. Ketapang	1.821	3.247	7.280	12.348
120. Sokobanah	2.713	235	7.893	10.841
Kabupaten Sampang <i>Sampang Regency</i>	8.364	39.990	71.486	119.840

Sumber : Badan Pertanahan Nasional Kabupaten Sampang
Source : BPN of Sampang Regency

Tabel : 1.1.5 Jarak Antar Kecamatan di Kabupaten Sampang, 2018
Table : 1.1.5 Inter-District Distances in Sampang Regency, 2018

Kecamatan / Districts	010 Sreseh	020 Torjun	021 Pangarengan	030 Sampang	040 Camplong	050 Omben	060 Kedungdung	070 Jrengik	080 Tambelangan	090 Banyuates	100 Robatal	101 Karang Penang	110 Ketapang	120 Sokobanah
010 Sreseh	-	36	44	43	53	55	56	25	37	99	70	71	82	100
020 Torjun	36	-	8	7	17	20	17	9	19	63	34	35	48	64
021 Pangarengan	44	8	-	9	19	22	22	17	26	65	36	37	50	66
030 Sampang	43	7	9	-	10	13	13	16	25	56	27	28	41	57
040 Camplong	53	17	19	10	-	23	23	26	35	66	37	25	51	67
050 Omben	55	20	22	13	23	-	8 ¹⁾	29	38	52	24	15	54	42
060 Kedungdung	56	17	22	13	23	8 ¹⁾	-	29	11	43	14	26	28	44
070 Jrengik	25	9	17	16	26	29	29	-	12	71	43	44	57	73
080 Tambelangan	37	19	26	25	35	38	11	12	-	36 ²⁾	25	23	39	55
090 Banyuates	99	63	65	56	66	52	43	71	36 ²⁾	-	28	35	14	20
100 Robatal	70	34	36	27	37	24	14	43	25	28	-	12	14	20
101 Karang Penang	71	35	37	28	25	15	26	44	23	35	12	-	21	26
110 Ketapang	82	48	50	41	51	54	28	57	39	14	14	21	-	17
120 Sokobanah	100	64	66	57	67	42	44	73	55	20	20	26	17	-

Sumber /Source : BPS Kabupaten Sampang / BPS, Sampang Regency

Catatan /Note : 1) = Lewat jalan pintas / By Pass (Ds. Karangpenang - Kec. Robatal)
2) = Lewat jalan pintas / By Pass (Ds. Birem - Kec. Tambelangan)

Tabel : 1.1.6
Nama Desa/Kelurahan Letak Ibukota Kecamatan dan Jarak dari Ibukota Kabupaten di Kabupaten Sampang, 2018
Name of Village Location the Capital District and Distance from The Capital Regency in The Sampang Regency, 2018

Kecamatan <i>District</i>	Nama Desa/Kelurahan Letak Ibukota Kecamatan <i>Name of Village Location the Capital District</i>	Jarak dari Ibukota Kabupaten <i>Distance from The Capital Regency (Km)</i>
(1)	(2)	(3)
010. Sreseh	Labuhan	43
020. Torjun	Torjun	7
021. Pangarengan	Apaan	9
030. Sampang	Tanggumong	1
040. Camplong	Tambaan	10
050. Omben	Rapa Laok	13
060. Kedungdung	Muktesareh	13
070. Jrengik	Kotah	16
080. Tambelangan	Samaran	25
090. Banyuates	Banyuates	56
100. Robatal	Tragih	27
101. Karang Penang	Karangpenang Onjur	28
110. Ketapang	Ketapang Barat	41
120. Sokobanah	Sokobanah Daya	57

Sumber : Badan Pusat Statistik Kabupaten Sampang

Source : BPS of Sampang Regency

Tabel : 1.1.7 Nama dan Panjang Sungai Menurut Wilayah Pengairan di Kabupaten Sampang, 2018
Table : 1.1.7 Rivers and Its Lengths by Irrigation Area in The Sampang Regency, 2018

Wilayah Pengairan <i>Irrigation Area</i>	Nama Sungai <i>Name of River</i>	Panjang (Km) <i>Length</i>
(1)	(2)	(3)
I. Ketapang	1. Brambang	7,00
	2. Mandung	5,50
	3. Rabian	4,20
	4. Mandira	5,60
	5. Sodung	22,00
	6. Sumber Lanjang	12,00
	7. Sowaan	1,15
II. Camplong	1. Taddan	1,20
III. Sampang	1. Kamuning	58,10
	2. Pengetakan	3,00
	3. Legung	2,00
	4. Gunung Maddah	3,50
	5. Jelgung	8,50
	6. Kalak	0,70
	7. Tambak Baso	5,00
	8. Sampang	10,00
	9. Madunga	3,00
	10. Geluran	2,00
	11. Gulbeng	2,00
	12. Lampanang	1,00
	13. Bakung	1,00
	14. Pangandingan	1,00
	15. Cangkakan	2,00
	16. Dampol	4,00
	17. Sumber Koning	2,00
	18. Kasi	9,00
	19. Pelut	5,00
IV. Banyuates	1. Nipah	12,00
	2. Brumbung	7,00
V. Sokobanah	1. Bira Timur	2,80
	2. Dempo Abang	5,50
	3. Panjegan	4,70
VI. Torjun	1. Klampis	14,00
	2. Cangkreman	2,00
	3. Pangarengan	2,00
	4. Keppai	2,00

Sumber : Dinas Pengairan Kabupaten Sampang
 Source : *Irigation Services of Sampang Regency*

Tabel : 1.1.8 Nama Sungai, Daerah Irigasi dan Luas Baku Sawah yang Diairi di Kabupaten Sampang, 2018
Name of River, Irrigation Region and River's Basin Rice Field Areas in The Sampang Regency, 2018

Wilayah Pengamat <i>Name of River</i>	Daerah Irigasi <i>Irrigation Region</i>	Panjang Sungai Length <i>of River (km)</i>	Luas Baku Sawah <i>Basin Rice Field Areas</i> (Ha)
(1)	(2)	(3)	(4)
1. Napoh	Baruh	6	125
2. Nipah	Montor	12	231
3. Brumbung	Brumbung	7	95
	Kembang Jeruk	0	25
4. Mandira	Ketapang Barat	6	68
5. Sodung	Torowan	22	74
6. Bira/Sbr. Br. Timur	Bira Lembung	3	55
7. Dempo Abang	Dempo Abang	6	26
8. Panjegan	Dempo Abang	5	55
9. Klampis	Klampis	14	2603

Sumber : Dinas Pengairan Kabupaten Sampang

Source : *Irrigation Services of Sampang Regency*

Tabel : 1.1.9 Irigasi Air Tanah di Kabupaten Sampang, 2018
Table : 1.1.9 Water land of Irrigation in The Sampang Regency, 2018

Wilayah Area	Lokasi	Sumber Air Water Source	Debit Debit (Lt/dt)	Luas Areas (Ha)
(1)	(2)	(3)	(4)	(5)
1 Sampang	1. Ds. Pangilen	Sumur Bor Sidorejo	60	40
	2. Ds. Gn Maddah	Sumur Gn Maddah	5	7,5
2 Jrengik	1. Ds. Bancelok	Sumur Bor Talkandang	1	10
	2. Ds. Jrengik	Sumur Bor Sumberejo	60	40
	3. Ds. Bancelok	Sumur Bor Sumendi	1	7
	4. Ds. Bancelok	Sumur Bor Tanjung Rejo	5	7
	5. Ds. Panyepen	Sumur Bor Panyepen	5	7,5
	6. Ds. Taman	Sumur Bor Taman	5	7,5
	7. Ds. Jrengik	Sumur Pompa Buker	1,5	9
3 Omben	1. Ds. Madulang I	Sumur Bor Sumber Anyar	60	40
	2. Ds. Madulang II	Sumur Bor Kuto Anyar	50	30
	3. Ds. Madulang III	Sumur Bor Condong	60	34,2
	4. Ds. Metteng I	Sumur Bor Randu Merah	60	40
	5. Ds. Sogian	Sumur Bor Karang Anyar	60	40
	6. Ds. Metteng	Sumur Bor Pesawahan	30	25
	7. Ds. Astapah	Sumur Bor Astapah	3	3
	8. Ds. Gersempal	Sumur Bor Gersempal	3	4
	9. Ds. Rapa Daya	Sumur Bor Rapa Daya	5	7
	10. Ds. Tambak	Sumur Pompa Tambak	1,5	8
	11. Ds. Pandan	Sumur Pompa Pandan	1,5	10
4 Ketapang	1. Ds. Ketapang Laok	Sumur Bor Karang Anyar	5	6
	2. Ds. Pao Pale Laok	Sumur Bor Pao Pale Laok	5	7
	3. Ds. Pangereman	Sumur Bor Pangereman	5	10
	4. Ds. Ketapang Timur	Sumur Bor Ketapang	60	40
	5. Ds. Pao pale Daya	Sumur Bor Pao Pale Daya	5	15
	6. Ds. Banten Barat	Sumur Bor Banten Barat	5	5
	7. Ds. Banten Timur	Sumur Bor Banten Timur	5	6
	8. Ds. Banyusokah	Sumur Pompa Banyusokah	1,5	15
	9. Ds. Rabiyan	Sumur Pompa Rabiyan	1,5	11
	10. Ds. Pao Pale Laok	Sumur Pompa Pao Pale Laok	5	7
	11. Ds. Karang Anyar	Sumur Pompa Karang Anyar	1,5	8
	12. Ds. Pangereman	Sumur Pompa Pangereman I	1,5	9
	13. Ds. Pangereman	Sumur Pompa Pangereman II	1,5	12
5 Camplong	1. Ds. Banjar Talela	Sumur Bor Banjar Talela	1,75	10
	2. Ds. Sejati	Sumur Bor Sejati	60	37
	3. Ds. Batu Karang	Sumur Bor Batu Karang	5	7,5
	4. Ds. Sejati I	Sumur Bor Sejati I	60	20

Sumber: Dinas Pengairan Kabupaten Sampang

Source : *Irrigation Services of Sampang Regency*

Lanjutan Tabel/ *Continued Table: 1.1.9*

Wilayah Area	Lokasi	Sumber Air Water Source	Debit (Lt/dt)	Luas Areas (Ha)
(1)	(2)	(3)	(4)	(5)
5 Camplong	5. Ds. Taddan	Sumur Bor Taddan	5	7.5
	6. Ds. Pamolaan	Sumur Bor Pamolaan	5	7
	7. Ds. Rabasan	Sumur Bor Rabasan	4.5	5
	8. Ds. Banjar Tabulu	Sumur Pompa Banjar Tabulu	1.5	10
	9. Ds. Banjar Talela	Sumur Pompa Banjar Talela	1.5	20
6 Banyuates	1. Ds. Tabanah	Sumur Bor Tabanah	0	0
	2. Ds. Tlagah	Sumur Bor Tlagah	0.67	5
	3. Ds. Jatra Timur	Sumur Pompa Jatra Timur	5	10
	4. Ds. Banyuates	Sumur Pompa Banyuates	1.5	7
	5. Ds. Banyuates	Sumur Pompa Morbatoh	1.5	12
	6. Ds. Kembang Jeruk	Sumur Pompa Kembang Jeruk	1.5	9
7 Torjun	1. Ds. Tanah Merah	Sumur Bor Tanah Merah	2.5	10
	2. Ds. Kara	Sumur Bor Kara	2	5
	3. Ds. Buker	Sumur Bor Buker	2	10
8 Sokobanah	1. Ds. Sokobanah daya	Sumur Bor Sokobanah Daya	55	42
	2. Ds. Bira Timur	Sumur Bor Bira Timur	60	40
	3. Ds. Tamberu Laok	Sumur Bor Tamberu Laok	1.5	5
	4. Ds. Tamberu Daya	Sumur Bor Tamberu Daya	0	10
	5. Ds. Tobai Barat	Sumur Bor Tobai Barat	5	6
	6. Ds. Sokobanah daya	Sumur Pompa Sokobanah daya	4	14
	7. Ds. Sokobanah daya	Sumur Pompa Sokobanah daya	1.5	9
	8. Ds. Sokobanah Laok	Sumur Pompa Sokobanah Laok	1.5	7
	9. Ds. Sokobanah Tengah	Sumur Pompa Sokobanah Teng	1.5	10
	10. Ds. Bira Tengah	Sumur Pompa Bira Tengah	1.5	15
	11. Ds. Bira Timur	Sumur Pompa Bira Timur I	5	7
	12. Ds. Bira Timur	Sumur Pompa Bira Timur II	1.5	14
	13. Ds. Tamberu Barat	Sumur Pompa Tamberu Barat I	1.5	10
	14. Ds. Tamberu Barat	Sumur Pompa Tamberu Barat II	1.5	12
	15. Ds. Tamberu Daya	Sumur Pompa Tamberu Daya I	1.5	15
	16. Ds. Tamberu Daya	Sumur Pompa Tamberu Daya II	1.5	25
	17. Ds. Tobai Timur	Sumur Pompa Tobai Timur I	1.5	11
18. Ds. Tobai Timur	Sumur Pompa Tobai Timur II	1.5	9	
9 Tambelangan	1. Ds. Batorasang	Sumur Bor Batorasang	0	0
10 Karang Penang	1. Ds. Tlambah	Sumur Bor Tlambah	5	6
	2. Ds. Gunung Kesan	Sumur Bor Gunung Kesan	3	3
11 Robatal	1. Ds. Lepelle	Sumur Bor Lepelle	5	7

Sumber: Dinas Pengairan Kabupaten Sampang
 Source : *Irrigation Services of Sampang Regency*

Tabel : 1.1.10 Profil Hidrologi di Kabupaten Sampang, 2018
Table Hydrology Profile in The Sampang Regency, 2018

Uraian Description	Satuan	Jumlah
<i>Description</i>	<i>Unit</i>	<i>Total</i>
1	2	3
a. Penyediaan Air Baku		
- Pemukiman	M ³ /detik	ts
- Pertanian	Ha	6027.7
- Industri/Pembangkit Listrik/Pariwisata	M ³ /detik	ts
Jumlah		6027.7
b. Areal Sawah Fungsional		
- Sawah Teknis	Ha	4254
- Sawah Non Teknis/Setengah Teknis	Ha	681
- Belum Teknis/Sederhana	Ha	96
- Sawah Tadah Hujan	Ha	ts
- Sawah Non PU	Ha	0
- Sawah Irigasi Pompa/ Air Tanah	Ha	996.7
Jumlah		6027.77
c. Himpunan Petani Pemakai Air		
- Pembentukan HIPPA	Kelompok	26
- Pembentukan Gabungan HIPPA	Kelompok	41
- Jumlah Gabungan HIPPA	Kelompok	12
- Pembinaan HIPPA Berprestasi	Kelompok	ts
- Pembinaan HIPPA Desa	Kelompok	ts
Jumlah		79

Sumber : Dinas Pengairan Kabupaten Sampang

Source : *Irrigation Service of Sampang Regency*

Tabel : 1.1.11 Rata-rata Hari Hujan Tiap Bulan Menurut Kecamatan di Kabupaten Sampang, 2017
Table : 1.1.11 Averages of Rainy Days Monthly by District in The Sampang Regency, 2017

Kecamatan District	Januari January	Februari February	Maret March	April April	Mei May	Juni June	Juli July
(1)	(2)	(3)	(4)	(5)	(6)	(7)	(8)
010. Sreseh	13	13	9	12	7	8	3
020. Torjun	5	8	7	8	5	6	-
021. Pangarengan	-	-	-	-	-	-	-
030. Sampang	20	14	14	11	6	4	1
040. Camplong	8	4	6	4	5	4	-
050. Omben	12	16	12	10	4	4	5
060. Kedungdung	10	16	13	11	2	5	3
070. Jrengik	16	18	12	11	2	3	-
080. Tambelangan	7	12	9	10	4	6	2
090. Banyuates	9	10	8	6	6	4	-
100. Robatal	11	15	8	12	4	9	7
101. Karang Penang	22	-	17	21	11	10	4
110. Ketapang	14	13	9	-	2	-	3
120. Sokobanah	10	19	10	11	7	7	2

Sumber : Dinas Pertanian Tanaman Pangan Kabupaten Sampang
 Source : *Agriculture and Food Crops Service of Sampang Regency*

Lanjutan Tabel / Continued Table : 1.1.11

Kecamatan <i>District</i>	Agustus <i>August</i>	September <i>September</i>	Oktober <i>October</i>	November <i>November</i>	Desember <i>December</i>	Jumlah <i>Total</i>
(1)	(9)	(10)	(11)	(12)	(13)	(14)
010. Sreseh	-	1	1	12	10	89
020. Torjun	-	-	-	7	8	54
021. Pangarengan	-	-	-	-	-	-
030. Sampang	-	2	2	12	17	103
040. Camplong	-	1	2	3	11	48
050. Omben	-	1	4	13	13	94
060. Kedungdung	-	2	2	13	12	89
070. Jrengik	-	-	-	-	-	62
080. Tambelangan	-	4	3	11	13	81
090. Banyuates	-	-	-	9	11	63
100. Robatal	-	4	-	12	15	97
101. Karang Penang	-	-	##	##	-	112
110. Ketapang	-	-	1	10	10	62
120. Sokobanah	-	-	4	11	11	92

Sumber : Dinas Pertanian Tanaman Pangan Kabupaten Sampang

Source : Agriculture and Food Crops Service of Sampang Regency

Tabel : 1.1.12 Rata-rata Curah Hujan (mm) Tiap Bulan Menurut Kecamatan di Kabupaten Sampang, 2017
Table : Average of Rain Falls (mm) by Monthly and Districts in The Sampang Regency, 2017

Kecamatan <i>District</i>	Januari <i>January</i>	Februari <i>February</i>	Maret <i>March</i>	April <i>April</i>	Mei <i>May</i>	Juni <i>June</i>	Juli <i>July</i>
(1)	(2)	(3)	(4)	(5)	(6)	(7)	(8)
010. Sreseh	278	241	170	82	102	155	21
020. Torjun	103	135	113	150	70	46	-
021. Pangarengan	-	-	-	-	-	-	-
030. Sampang	602	477	416	292	171	88	9
040. Camplong	416	165	194	128	161	70	-
050. Omben	177	285	287	175	83	78	85
060. Kedungdung	242	320	276	205	58	69	37
070. Jrengik	460	652	385	387	56	95	-
080. Tambelangan	101	215	111	194	70	44	5
090. Banyuates	319	230	147	134	208	104	-
100. Robatal	198	328	104	163	67	97	63
101. Karang Penang	234	-	231	273	123	115	47
110. Ketapang	328	355	137	-	93	-	76
120. Sokobanah	250	436	142	165	153	58	24

Sumber : Dinas Pertanian Tanaman Pangan Kabupaten Sampang

Source : *Agriculture and Food Crops Service of Sampang Regency*

Lanjutan Tabel / Continued Table : 1.1.12

Kecamatan District	Agustus August	September September	Oktober October	November November	Desember December	Jumlah Total	Rata ² Average
(1)	(9)	(10)	(11)	(12)	(13)	(14)	(15)
010. Sreseh	-	12	9	113	185	1.368	114,0
020. Torjun	-	-	-	87	118	822	68,5
021. Pangarengan	-	-	-	-	-	-	-
030. Sampang	-	15	23	405	354	2.852	237,7
040. Camplong	-	5	27	143	261	1.570	130,8
050. Omben	-	17	69	223	180	1.659	138,3
060. Kedungdung	-	72	40	265	289	1.873	156,1
070. Jrengik	-	-	-	-	-	2.035	169,6
080. Tambelangan	-	21	59	248	225	1.293	107,8
090. Banyuates	-	-	-	383	523	2.048	170,7
100. Robatal	-	39	-	274	304	1.637	136,4
101. Karang Penang	-	-	114	-	438	1.575	131,3
110. Ketapang	-	-	45	232	442	1.708	142,3
120. Sokobanah	-	-	61	171	389	1.849	154,1

Sumber : Dinas Pertanian Tanaman Pangan Daerah Kabupaten Sampang

Source : Agriculture and Food Crops Service of Sampang Regency

<https://sampangkab.bps.go.id>

Pemerintahan Government

2



**Jumlah
Desa/Kelurahan
2018**

**180 Desa
6 Kelurahan**

**Banyaknya
Pegawai Negeri Sipil
2017**

Number of Civil Servants

7.259

Penjelasan Teknis

1. Pemerintahan adalah suatu sistem yang mengatur segala kegiatan masyarakat dalam suatu daerah/wilayah/negara yang meliputi segala aspek kehidupan berdasarkan norma-norma tertentu.
2. Kabupaten Sampang sebagai salah satu Kabupaten dari Negara Indonesia, mempunyai sistem pemerintahan yang sama dengan kabupaten-kabupaten lainnya. Unit pemerintahan di bawah kabupaten secara langsung adalah kecamatan. Sedangkan suatu kecamatan terbagi habis beberapa desa.
3. Sebagai unit terkecil dari pemerintahan, setiap desa mempunyai proyek pembangun desa bertujuan untuk meningkatkan kesejahteraan masyarakat desa. Pembangunan tersebut meliputi sarana dan prasarana dari desa yang bersangkutan.

Technical Notes

1. A government is a system to regulate all of people activities in a certain area region nation, which collaborates the way of life under the norms of humanity.
2. As one of the Regency in Indonesia, the government's system is similar with the others. The government of regency consists of districts that regional government can be divided into sub districts.
3. One village has development projects, which consider to welfare village's population. It covers the development of the infrastructure.

2

PEMERINTAHAN / GOVERNMENT

Secara administratif Kabupaten Sampang terdiri dari empat belas kecamatan dan 186 desa/kelurahan, dengan rincian 6 kelurahan dan 180 desa.

Kabupaten Sampang dipimpin oleh Bupati dan Wakil Bupati, dengan organisasi pemerintahan terdiri dari seorang Sekretaris Daerah, 3 (tiga) orang Asisten, 9 (sembilan) orang Kepala Bagian (Kabag), 18 (delapan belas) Kepala Dinas, 5 (lima) Kepala Badan, dan 14 (empat belas) camat.

Untuk mengontrol jalannya pemerintahan, di Kabupaten Sampang telah terbentuk anggota Dewan Perwakilan Rakyat Daerah (DPRD) hasil pemilu 2014 yang dimenangkan oleh Partai Kebangkitan Bangsa (PKB) dan disusul oleh Partai Gerindra.

Anggota DPRD yang terbentuk terdiri dari 7 (Tujuh) partai pemenang pemilu yang terbagi atas 4 (empat) komisi.

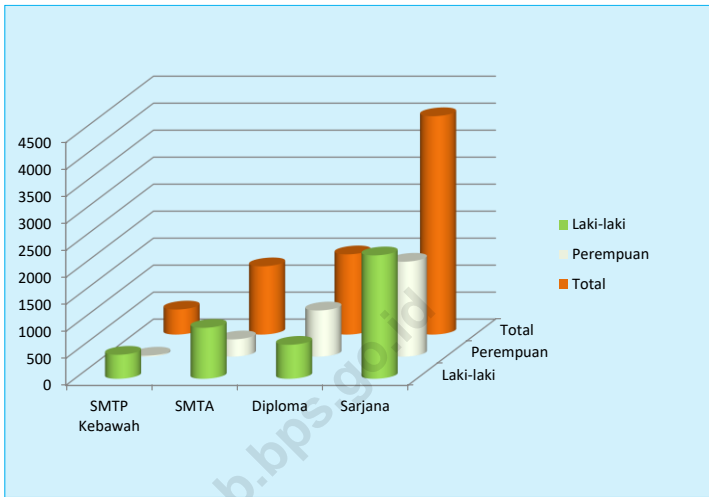
Administratively Sampang regency consists of fourteen sub-districts and 186 villages / village, with details of the 6 village and 180 villages.

Sampang regency led by the Regent and Vice Regent, a government organization made up of a Regional Secretary, 3 (three) Assistant, 8 (eight) Head of Department, 15 (fiveteen) Head Office, 8 (eight) Head of Agency, 3 (three) Head Office and 14 (fourteen) subdistrict.

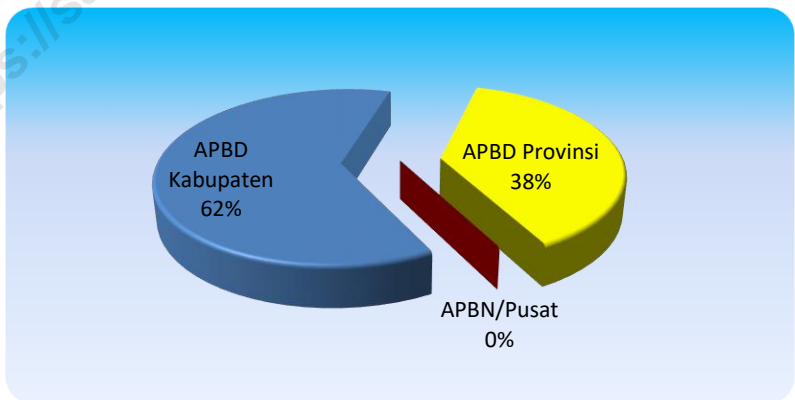
To control the running of the government, in Sampang Regency has formed a member of the Legislative of the 2014 election won by the Partai Kebangkitan Bangsa (PKB) and followed by Partai Gerindra

Members of Parliament formed consisting of 11 (Eleven) into 4 (Four) commission

Gambar / Figure2.
Banyaknya Pegawai Negeri Sipil (PNS) Menurut Tingkat Pendidikan di Lingkungan Pemerintah Kabupaten Sampang, 2017
Number of Civil Servants by Education Level of Sampang Regency, 2017



Gambar / Figure 3
Biaya Pembangunan Menurut Sumber Biaya di kabupaten Sampang, 2016
Building Activities Type Village by Source in Sampang regency, 2016



Tabel : 2.1.1 **Banyaknya Desa, Kelurahan, Dusun, Rukun Warga/Rukun Kampung dan Rukun Tetangga Menurut Kecamatan di Kabupaten Sampang, 2018**
Table : 2.1.1 *Number of Village, Hamlet, Pillars of Citizens / Village and Neighborhood by to the District in Sampang Regency, 2018*

Kecamatan <i>District</i>	Klasifikasi Desa / Kelurahan / <i>The Classifications of Villages</i>				
	Desa <i>Villages</i>	Kelurahan <i>Villages (urban)</i>	Dusun <i>Hamlet</i>	RW/RK <i>Pillars of Village</i>	RT <i>Neighborhood</i>
(1)	(2)	(3)	(4)	(5)	(6)
010. Sreseh	12	-	60	-	-
020. Torjun	12	-	43	-	-
021. Pangarengan	6	-	30	-	-
030. Sampang	12	6	60	37	144
040. Camplong	14	-	69	-	-
050. Omben	20	-	96	-	-
060. Kedungdung	18	-	93	-	-
070. Jrengik	14	-	53	-	-
080. Tambelangan	10	-	41	-	-
090. Banyuates	20	-	103	-	-
100. Robatal	9	-	45	-	-
101. Karang Penang	7	-	45	-	-
110. Ketapang	14	-	76	-	-
120. Sokobanah	12	-	76	-	-
Kabupaten Sampang <i>Sampang Regency</i>	180	6	890	37	144

Sumber : Dinas Pemberdayaan Masyarakat dan Desa Kabupaten Sampang
Source : The Community and Village Empowerment Services of Sampang Regency

Tabel 2.1.2 Banyaknya Desa/Kelurahan Menurut Kecamatan dan Klasifikasi Desa/ Kelurahan di Kabupaten Sampang, 2018
Table 2.1.2 Number of Village by District and Village Classification in the Sampang Regency, 2018

Kecamatan <i>District</i>	Klasifikasi Desa/Kelurahan <i>The Classifications of</i>				Jumlah <i>Total</i>
	Swadaya <i>Swadaya</i>	Swakarsa <i>Swakarsa</i>	Swasembada <i>Swasembada</i>	Lainnya <i>Other</i>	
(1)	(2)	(3)	(4)	(5)	(6)
010.Sreseh	-	-	12	-	12
020.Torjun	-	-	12	-	12
021.Pangarengan	-	-	6	-	6
030.Sampang	-	-	18	-	18
040.Camplong	-	-	14	-	14
050.Omben	-	-	20	-	20
060.Kedungdung	-	-	18	-	18
070.Jrengik	-	-	14	-	14
080.Tambelangan	-	-	10	-	10
090.Banyuates	-	-	20	-	20
100.Robatal	-	-	9	-	9
101.Karang Penang	-	-	7	-	7
110.Ketapang	-	-	14	-	14
120.Sokobanah	-	-	12	-	12
Kabupaten Sampang <i>Sampang Regency</i>	-	-	186	-	186

Sumber : Dinas Pemberdayaan Masyarakat dan Desa Kabupaten Sampang

Source : *The Community and Village Empowerment Services of Sampang Regency*

Table : 2.2.1 Pejabat Pemerintah Kabupaten Sampang, 2017
table *Government Official of Sampang Regency, 2017*

	Lembaga	Nama
	<i>Institutions</i>	<i>Name</i>
	-1	-2
	Sekretariat Daerah/Local Secretariat	
1	Bupati Kabupaten Sampang	H. Fadhillah Budiono
2	Wakil Bupati Kabupaten Sampang	
3	Sekretaris Daerah	Puthut Budi Santoso, SH.,M.Si
4	Staf Ahli Bid. Hukum dan Pemerintahan	Yuliadi Setiyawan, S.Sos.,MM
5	Staf Ahli Bid. Ekonomi, Keuangan dan Pembangunan	Drs. H.Misd, MMA
6	Staf Ahli Bid. Kemasyarakatan dan SDM	Ir. R.P. Muhammad Zis, MT
7	Asisten Pemerintahan dan Kesejahteraan Rakyat	Drs. Nurul Hadi, MM
8	Asisten Ekonomi dan Pembangunan	Drs. Ec.H. Saryono, MM
9	Asisten Administrasi Umum	A. Rochim Mawardi,S.H., MM
10	Kepala Bagian Umum	Moh. Heru Cahyono, SH.,M.Si
11	Kepala Bagian Perekonomian	Juwaini, SH
12	Kepala Bagian Pemerintahan dan Otonomi Daerah	Asroni, S.Sos., M.Si
13	Kepala Bagian Hukum	Harunur Rasyid, SH
14	Kepala Bagian Organisasi	Drs. Imam Sanusi,M.Pd
15	Kepala Bagian Kesejahteraan Rakyat	Ir. Moh. Tholkhah, M.Si
16	Kepala Bagian Pembangunan	Ach. Hafi, SH
17	Kepala Bagian Hubungan Masyarakat	Yulis Juwaidi, S.Sos.M.Si
18	Kepala Bagian Pengadaan Barang dan Jasa	Drs. Raden Chalilurachman, M.Si
19	Ketua DPRD Kabupaten Sampang	
20	Komandan Kodim 0828	
21	Kapolres	

Sumber : Badan Kepegawaian dan Pengembangan SDM Kabupaten Sampang
Source : Human Resources Development and Human Resources Agency of Sampang Regency

Lanjutan Tabel / Continued Table : 2.2.1

	Lembaga	Nama
	<i>Institutions</i>	<i>Name</i>
	-1	-2
	Dinas/Badan/Kantor/Services/Board/Offices	
22	Sekretariat DPRD	Moh. Anwari Abdullah, SE., MM
23	Dinas Kesehatan	dr. H. Firman Pria Abadi, MM
24	Dinas Pendidikan	M. Jupri Riyadi, S.Pd, SH.MM.Pd
25	Dinas Pertanian	Ir. Hary Soeyanto, MM
26	Dinas Sosial	Drs. Mohammad Amirudin
27	Dinas Kependudukan dan Pencatatan Sipil	Drs. Aliwafa, M.Si
28	Dinas Pekerjaan Umum dan Penataan Ruang	Sri Andoyo Sudono, SH.,MM
29	Dinas Perhubungan	M.Zuhri, SH., MM
30	Dinas Komunikasi dan Informatika	Drs. Djuwardi, MM
31	Dinas Pemuda, Olah Raga, Kebudayaan, dan Pariwisata	Drs. Aji Waluyo, M.Si
32	Dinas Perumahan Rakyat dan Kawasan Permukiman	Abd. Hannan, SH., M.Si
33	Dinas Koperasi, Usaha Kecil dan Menengah	Drs. Moh. Suhwardi
34	Dinas Perikanan	Drh. Eny Muharjuni, MM
35	Dinas Perdagangan dan Perindustrian	Ir. Wahyu Prihartono, MM
36	Dinas Pemberdayaan Masyarakat dan Desa	Abd. Malik Amrullah, SH., M.Si
37	Dinas Lingkungan Hidup	
38	Dinas Penanaman Modal dan Pelayanan Terpadu Satu Pintu	
39	Dinas Kearsipan dan Perpustakaan	Sudarmanta, S.Sos., MH
40	Dinas Ketahanan Pangan	
41	Inspektorat	Drs. Raden Soeharjanto, M.Si
42	Badan Pendapatan, Pengelolaan Keuangan dan Aset Daerah	Dra. Suhartini Kaaptiati
43	Badan Perencanaan Pembangunan, Penelitian dan Pengembangan	Ir. Tony Moerdiwanto, M.Si
44	Direktur Rumah Sakit Umum Daerah	dr. Titin Hamidah

Sumber : Badan Kepegawaian dan Pengembangan SDM Kabupaten Sampang
 Source : *Human Resources Development and Human Resources Agency of Sampang Regency*

Lanjutan Tabel / *Continued Table* : 2.2.1

	Lembaga	Nama
	<i>Institutions</i>	<i>Name</i>
	-1	-2
	Dinas/Badan/Kantor/Services/Board/Offices	
45	Badan Kesatuan Bangsa dan Politik	Rudi Setiadi, SE., MM
46	Badan Kepegawaian dan Pengembangan SDM	Drs. H. Slamet Terbang, MM
47	Badan Pemberdayaan Perempuan dan Keluarga Berencana	Syamsul Hidayat, SH., M.Si
48	Satuan Polisi Pamong Praja	Kusno Abdullah, SE., M.Si
49	Sekretariat KPUD	Muhadi, SE,MM
50	Pelaksana Badan Penanggulangan Bencana Alam Daerah	Anang Djoenaedi Santoso, S.Sos., M.Si
51	Camat Sampang	Yudhi Adidarta Karma,S.STP, M.Si
52	Camat Omben	Suyanto, SE., MM
53	Camat Camplong	Ahm. Taufik, SH
54	Camat Torjun	Dra. Lilis Listiawati, MM
55	Camat Jrengik	Sutrisno, SH.,M.Si
56	Camat Sreseh	Abdul Fatah, SE
57	Camat Kedungdung	Arif Purna Hermawan, S.STP., MM
58	Camat Tambelangan	Mohammad Sulhan, S.Sos., MM
59	Camat Robatal	Kiyatno, SE., MM
60	Camat Ketapang	Didik Adi Pribadi, Ap., MM
61	Camat Banyuates	Drs. Akhmad Juhari Candra
62	Camat Sokobanah	Ahmad Firdausi, S.Pd, M.Si
63	Camat Karang Penang	Tri Jayadi, SP., M.Si
64	Camat Pangarengan	Drs. Misdawi, M.Si

Sumber : Badan Kepegawaian dan Pengembangan SDM Kabupaten Sampang
Source : Human Resources Development and Human Resources Agency of Sampang Regency

Tabel : 2.2.2
Table

Banyaknya Pegawai Negeri Sipil (PNS) Menurut Tingkat Pendidikan di Lingkungan Pemerintah Kabupaten Sampang, 2017

Number of Civil Servants by Education Level of Sampang Regency, 2017

Tingkat Pendidikan <i>Education Level</i>	Jenis Kelamin / Sex		Jumlah <i>Total</i>	
	Laki-laki <i>Male</i>	Perempuan <i>Female</i>		
(1)	(2)	(3)	(4)	
1. SD / Elementary School	145	2	147	
2. SMTP Umum / Junior High School	300	17	317	
3. SMTP Kejuruan / Junior High School	-	-	-	
4. SMTA Umum / Senior High School	709	175	884	
5. SMTA Kejuruan / Senior High School	235	145	380	
6. D-I / Diploma I	1	28	29	
7. D-II / Diploma II	432	352	784	
8. D-III / Diploma III	190	439	629	
9. D-IV / Diploma IV	7	37	44	
10. S1 / Scholar 1	2.011	1.669	3.680	
11. S2 / Scholar 2	274	90	364	
12. S3 / Scholar 3	1	-	1	
Jumlah / Total	2017	4.305	2.954	7.259
	2016	4.526	2.907	7.433
	2015	4.994	3.248	8.242

Sumber : Badan Kepegawaian dan Pengembangan SDM Kabupaten Sampang

Source : Human Resources Development and Human Resources Agency of Sampang Regency

Tabel : 2.2.3 Banyaknya Pegawai Negeri Sipil Menurut Tingkat Kepangkatan dan Jenis Kelamin di Lingkungan Pemerintah Kabupaten Sampang, 2017
Table : Number of Civil Servants by Hierarchy and Sex of Sampang Regency, 2017

Kepangkatan/Golongan/Ruang <i>Rank</i>	Laki-laki <i>Male</i>	Perempuan <i>Female</i>	Jumlah <i>Total</i>	
(1)	(2)	(3)	(4)	
I/A (Juru Muda)	7	-	7	
I/B (Juru Muda Tk. I)	15	2	17	
I/C (Juru)	54	3	57	
I/D (Juru Tk. I)	102	-	102	
Jumlah Gol. I	178	5	183	
II/A (Pengatur Muda)	190	22	212	
II/B (Pengatur Muda Tk.I)	428	61	489	
II/C (Pengatur)	350	230	580	
II/D (Pengatur Tk. I)	103	47	150	
Jumlah Gol. II	1.071	360	1.431	
III/A (Penata Muda)	574	635	1.209	
III/B (Penata Muda Tk.I)	656	665	1.321	
III/C (Penata)	438	368	806	
III/D (Penata Tk. I)	508	330	838	
Jumlah Gol. III	2.176	1.998	4.174	
IV/A (Pembina)	655	478	1.133	
IV/B (Pembina Tk. I)	191	108	299	
IV/C (Pembina Utama Muda)	33	5	38	
IV/D (Pembina Utama Madya)	1	-	1	
IV/E (Pembina Utama)	-	-	-	
Jumlah Gol. IV	880	591	1.471	
Jumlah / Total	2017	4.305	2.954	7.259
	2016	4.526	2.907	7.433
	2015	14.036	3.248	17.284

Sumber : Badan Kepegawaian dan Pengembangan SDM Kabupaten Sampang

Source : Human Resources Development and Human Resources Agency of Sampang Regency

Tabel 2.2.4 Banyaknya Pegawai Negeri Sipil (PNS) Menurut Dinas/Instansi dan Golongan di Lingkungan Pemerintah Kabupaten Sampang, 2017
Number of Civil Servants (PNS) According to the Department Institution and Rank of Sampang Regency, 2017

Dinas / Instansi <i>Departement / Institution</i>	Golongan PNS / <i>Goup</i>				Jumlah
	I	II	III	IV	<i>Total</i>
(1)	(2)	(3)	(4)	(5)	(6)
1. Sekretariat Daerah	4	41	84	19	148
2. Sekretariat DPRD	0	7	19	6	32
3. Dinas Pendidikan	56	529	2521	1169	4.275
4. Dinas Kesehatan	6	199	550	58	813
5. Dinas Sosial	2	9	19	5	35
6. Dinas Perhubungan	1	24	19	5	49
7. Dinas Komunikasi dan Informatika	1	5	18	6	30
8. Dinas Kependudukan dan Catatan Sipil	0	6	15	6	27
9. Dinas Pemuda, Olahraga, Kebudayaan, dan Pariwisata	1	12	9	7	29
10. Dinas Pekerjaan Umum dan Penataan Ruang	13	51	59	3	126
11. Dinas Perumahan Rakyat dan kawasan Permukiman	1	7	34	4	46
12. Dinas Koperasi, Usaha Mikro, dan Tenaga Kerja	1	1	17	6	25
13. Dinas Perdagangan dan Perindustrian	15	68	34	6	123
14. Dinas Pertanian	1	34	88	25	148
15. Dinas Pemberdayaan Masyarakat Desa	0	6	16	9	31
16. Dinas Perikanan	0	5	14	4	23
17. Dinas Ketahanan Pangan	0	3	6	8	17
18. Dinas Lingkungan Hidup	30	56	27	5	118
19. Dinas Penanaman Modal dan Pelayanan Terpadu Satu P	0	4	17	5	26
20. Dinas Kearsipan dan Perpustakaan	0	4	14	7	25

Sumber : Badan Kepegawaian dan Pengembangan SDM Kabupaten Sampang

Source : *Human Resources Development and Human Resources Agency of Sampang Regency*

Lanjutan Tabel / Continued Table : 2.2.4

Dinas / Instansi <i>Departement / Institution</i>	Golongan PNS / <i>Goup</i>				Jumlah
	I	II	III	IV	<i>Total</i>
(1)	(2)	(3)	(4)	(5)	(6)
21. Inspektorat	0	3	33	6	42
22. Badan Perencanaan Pembangunan, Penelitian dan F	0	2	25	9	36
23. Badan Kesatuan Bangsa dan Politik	2	2	11	9	24
24. Badan Pemberdayaan Perempuan dan Keluarga Ber	0	3	51	8	62
25. Badan Kepegawaian dan Pengembangan SDM	0	3	36	6	45
26. Badan Pendapatan, Pengelolaan Keuangan dan Aset	0	27	48	8	83
27. Rumah Sakit Umum Daerah	2	41	205	19	267
28. Satuan Polisi Pamong Praja	2	38	26	6	72
29. Kecamatan Sampang	2	13	9	2	26
30. Kecamatan Omben	4	24	8	2	38
31. Kecamatan Camplong	1	18	9	1	29
32. Kecamatan Torjun	2	19	8	3	32
33. Kecamatan Jrengik	5	13	6	5	29
34. Kecamatan Sreseh	2	20	6	3	31
35. Kecamatan Kedungdung	2	23	9	3	37
36. Kecamatan Tambelangan	2	14	8	2	26
37. Kecamatan Robatal	1	10	7	4	22
38. Kecamatan Ketapang	6	15	9	2	32
39. Kecamatan Banyuates	1	14	8	2	25
40. Kecamatan Sokobanah	4	13	8	2	27

Sumber : Badan Kepegawaian dan Pengembangan SDM Kabupaten Sampang

Source : Human Resources Development and Human Resources Agency of Sampang Regency

Lanjutan Tabel / Continued Table : 2.2.4

Dinas / Instansi <i>Departement / Institution</i>	Golongan PNS / <i>Goup</i>				Jumlah
	I	II	III	IV	<i>Total</i>
(1)	(2)	(3)	(4)	(5)	(6)
41. Kecamatan Pangarengan	2	7	9	2	20
42. Kecamatan Karang Penang	1	6	7	2	16
43. Kelurahan Gunong Sekar	2	5	5	0	12
44. Kelurahan Dalpenang	0	5	7	0	12
45. Kelurahan Rongtengah	3	4	5	0	12
46. Kelurahan Banyuanyar	2	6	7	0	15
47. Kelurahan Polagan	2	5	6	0	13
48. Kelurahan Karang Dalem	1	2	5	0	8
49. Sekretariat KPUD		3	4	1	8
50. Badan Penanggulangan Bencana Daerah		2	9	1	12

Sumber : Badan Kepegawaian dan Pengembangan SDM Kabupaten Sampang

Source : *Human Resources Development and Human Resources Agency of Sampang Regency*

Tabel : 2.2.5 Susunan Pimpinan dan Komisi di DPRD Kabupaten Sampang, 2017
Table : 2.2.5 The Composition of the Commission and Leadership of Sampang Legislative, 2017

	N a m a <i>N a m e</i>	Jabatan <i>Position</i>	Usia <i>Age *</i>	L/P <i>Sex</i>	Fraksi <i>Faction</i>
	(1)	(2)	(3)	(4)	(5)
1	KH. Imam Ubaidillah, SE	Ketua DPRD	44	L	PKB
2	H. Fauzan Adima, SH.M.kn	Wakil Ketua DPRD	39	L	GERINDRA
3	Ahmad Hakiki. SE	Wakil Ketua DPRD	32	L	PPP
4	H. Abdus Salam, SH	Wakil Ketua DPRD	40	L	DEMOKRAT
	<u>Komisi I</u>				
1	R. H. Aulia Rahman, SH	Ketua	33	L	DEMOKRAT
2	Drs. Guntur Wahab	Wakil Ketua	53	L	GERINDRA
3	Mohammad Biatun Thorib, S. /	Sekretaris	37	L	PPP
4	KH. Ahsan Jamal	Anggota	46	L	PKB
5	Juhari	Anggota	34	L	PKB
6	Kumala Puspita Hadi, SE	Anggota	26	L	DEMOKRAT
7	Samsul Arifin, SIP	Anggota	36	L	HANURA
8	Agus Husnul Yakim, S. Ag	Anggota	43	L	MADANI
9	H. Rahmad Hidayat R, S.AP	Anggota	43	L	MADANI
10	Mohammad Zainudin, S.Pd	Anggota	45	L	GOTONG ROYON
	<u>Komisi II</u>				
1	KH. Yusuf Abdul Al	Ketua	37	L	PKB
2	A. Khairul Fattah, S.HI	Wakil Ketua	41	L	PPP
3	A. Hamiduddin, STHI	Sekretaris	35	L	GERINDRA
4	H. Moh. Hodai, SH, M.Si	Anggota	51	L	DEMOKRAT
5	ahmad Muaddin	Anggota	27	L	GERINDRA
6	Moh. Far Far	Anggota	37	L	PPP
7	Syamsuddin, SH	Anggota	36	L	HANURA
8	H. Sahid	Anggota	45	L	MADANI
9	Budi Santoso, A. Md, Kep	Anggota	28	L	MADANI
10	Iwan Effendi	Anggota	38	L	GOTONG ROYON

Sumber : Sekretariat DPRD Kabupaten Sampang

Source : Secretary of Sampang Legislative

Lanjutan Tabel / Continued Table : 2.2.5

N a m a <i>N a m e</i>	Jabatan <i>Position</i>	Usia <i>Age *</i>	L/P <i>Sex</i>	Fraksi <i>Faction</i>
(1)	(2)	(3)	(4)	(5)
<u>Komisi III</u>				
1 H. Moh. Nasir, SH	Ketua	53	L	GERINDRA
1 A. Kadir Faiz	Wakil Ketua	54	L	PKB
3 Imbran	Sekretaris	45	L	DEMOKRAT
4 KH. Abdul Mannan Ali	Anggota	53	L	PKB
5 Shohebus Sulton, SH.I	Anggota	29	L	GERINDRA
6 Muhammad Subhan	Anggota	39	L	PPP
7 Ali sadikin, SAP, M.Si	Anggota	32	L	HANURA
8 Nasafi, S.AP	Anggota	44	L	MADANI
9 M. Djaikun	Anggota	61	L	MADANI
10 H. Moh. Anwar Sanusi, S.AP	Anggota	53	L	GOTONG ROYO
<u>Komisi IV</u>				
1 Amin Arif Tirtana, S.Ag	Ketua	44	L	PPP
2 Zubaidi	Wakil Ketua	33	L	DEMOKRAT
3 Maniri Madjid	Sekretaris	38	L	PKB
4 H. Ali Wafa	Anggota	66	L	PKB
5 H. Ach. Baidowi	Anggota	53	L	GERINDRA
6 M. Faisal Riyadi	Anggota	27	P	GERINDRA
7 Faqih Anis Fuadi, ST, MM	Anggota	38	L	PPP
8 Andi Susanto, S.Pd	Anggota	28	L	HANURA
9 Wafi	Anggota	46	L	MADANI
10 Dadan Wahyudi	Anggota	28	L	MADANI
11 Moh. Siwan	Anggota	44	L	GOTONG ROYO

Sumber : Sekretariat DPRD Kabupaten Sampang

Source : Secretary of Sampang Legislative

Tabel : 2.2.6 Anggota DPRD Kabupaten Sampang Menurut Partai/Golongan dan Jenis Kelamin, 2017
Table Legislative Members of Sampang by Parties and Sex, 2017

Partai Politik <i>Parties</i>	Anggota / Members			Persentase <i>Percentage</i>	
	Laki-laki <i>Male</i>	Perempuan <i>Female</i>	Jumlah <i>Total</i>		
(1)	(2)	(3)	(4)	(5)	
1. PKB	8	-	8	17.78	
2. PPP	7	-	7	15.56	
3. Gerindra	8	-	8	17.78	
4. PBR	-	-	-	-	
5. PKNU	-	-	-	-	
6. PKS	2	-	2	4.44	
7. PBB	1	-	1	2.22	
8. Demokrat	5	1	6	13.33	
9. Golkar	2	-	2	4.44	
10. Hanura	4	-	4	8.89	
11. PAN	3	-	3	6.67	
12. PDP	2	-	2	4.44	
13. PKP	-	-	-	-	
14. Nasdem	2	-	2	4.44	
Jumlah / Total	2017	44	1	45	100.00
	2016	44	1	45	100.00
	2015	44	1	45	100.00

Sumber : Sekretariat DPRD Kabupaten Sampang

Source : Secretary of Sampang Legislative

Tabel : 2.2.7 Anggota DPRD Kabupaten Sampang Menurut Fraksi, 2012 - 2017
Table : 2.2.7 Legislative Members of Sampang by Faction, 2012 - 2017

Fraksi / Faction	2012	2013	2014	2015	2016	2017
(1)	(2)	(3)	(4)	(5)	(6)	(7)
1. Fraksi Partai Kebangkitan Bangsa	11	11	8	8	8	8
2. Fraksi Partai Gerindra	4	4	8	8	8	8
3. Fraksi Partai Persatuan Pembangunan	6	6	7	7	7	7
4. Fraksi Demokrat	4	4	6	6	6	6
5. Fraksi Hanura	-	-	4	4	4	4
6. Fraksi Madani	-	-	8	8	8	8
7. Fraksi Gotong Royong	-	-	4	4	4	4
8. Fraksi PBR	6	6	-	-	-	-
9. Fraksi KSNU	7	7	-	-	-	-
10. Fraksi trunojoyo	-	-	-	-	-	-
11. Fraksi PKNU	7	7	-	-	-	-
Jumlah / Total	45	45	45	45	45	45

Sumber : Sekretariat DPRD Kabupaten Sampang

Source : Secretary of Sampang Legislative

Tabel : 2.3.1 Banyaknya Kegiatan DPRD Kabupaten Sampang Menurut Jenis Kegiatan, 2013 - 2017
 Table : Number of Sampang Legislative Activities by Kinds, 2013 - 2017

Jenis Kegiatan / Kinds of Activity	2013	2014	2015	2016	2017
(1)	(2)	(3)	(4)	(5)	(6)
1. Rapat Paripurna / Paripurna Meeting	22	31	28	37	30
2. Rapat-rapat / Meeting	-	-	-	-	-
2.1 Pimpinan DPRD/Komisi/ Fraksi (Sidang Komisi Gabungan)	7	9	12	10	11
2.2 Komisi -Komisi	148	280	292	233	205
2.3 Panitia Musyawarah	12	7	10	9	11
2.4 Panitia Anggaran dan Eksekutif	11	5	8	11	13
2.5 Fraksi-fraksi	88	584	480	420	380
2.6 Panitia Khusus	3	8	14	7	12
2.7 Badan Kehormatan	3	1	2	1	3
2.8 Badan Legislasi	9	6	9	18	21
3. Kunjungan Kerja / Working Visit	-	-	-	-	-
3.1 Dalam Daerah / Local	362	487	490	520	620
3.2 Luar Negeri / Abroad	-	-	-	-	-

Sumber : Sekretariat DPRD Kabupaten Sampang

Source : Secretary of Sampang Legislative

Tabel : 2.3.2 Banyaknya Keputusan DPRD Kabupaten Sampang Menurut Jenis Keputusan, 2013 - 2017
Table : Decision Number of Sampang Legislature by Type Decision, 2013 - 2017

Jenis Keputusan / Type Decision	2013	2014	2015	2016	2017
(1)	(2)	(3)	(4)	(5)	(6)
1. Peraturan Daerah / Local regulations	11	10	13	12	13
2. Keputusan DPRD / Parliament Decision	11	23	26	21	23
3. Keputusan Pimpinan DPRD / Decision of Parliament Leaders	5	5	7	10	13
4. Keputusan Daerah / Local Decision	-	-	-	-	-
5. Lainnya / Others	-	-	-	-	-

Sumber : Sekretariat DPRD Kabupaten Sampang

Source : Secretary of Sampang Legislative

Tabel : 2.3.3 **Kegiatan Pembangunan Desa/Kelurahan menurut Jenis Kegiatan di Kabupaten Sampang, 2018**
Table : 2.3.3 **Development Activity Village by Type of Activity in The Sampang Regency, 2018**

Jenis Program <i>Kind of Program</i>	Jenis Kegiatan <i>Kind of Activity</i>
(1)	(2)
1 Program Kelembagaan Masyarakat Desa	1.1 Pemberdayaan Lembaga dan Organisasi Masyarakat Perdesaan 1.2 Peningkatan Kapasitas Sumber Daya Masyarakat 1.3 Fasilitasi Pelaksanaan Program Pembangunan Wilayah Terpadu Antar Desa (PWTADN) 1.4 Pembinaan Kelompok Masyarakat Pembangunan Desa 1.5 Pelaksanaan Bulan Bhakti Gotong Royong (BBGR)
2 Program Peningkatan Peran Perempuan di Perdesaan	2.1 Pembinaan PKK
3 Program Pemberdayaan Ekonomi dan Teknologi Tepat Guna	3.1 Fasilitasi Program Pengelolaan dan Pemanfaatan Sumber Daya Alam (P3SDA) 3.2 Fasilitasi Pengadaan Sarana dan Prasarana Perekonomian Masyarakat Desa 3.3 Fasilitasi Pembentukan Badan Usaha Milik Desa (BUMDesa)

Sumber : Dinas Pemberdayaan Masyarakat dan Desa Kabupaten Sampang

Source : *The Community and Village Empowerment Service of Sampang Regency*

Lanjutan Tabel / Continued Table : 2.3.3

Jenis Program <i>Kind of Program</i>	Jenis Kegiatan <i>Kind of Activity</i>
(1)	(2)
	3.4 Fasilitasi Program Peningkatan Keberdayaan Masyarakat Desa
	3.5 Teknologi Tepat Guna Perdesaan
	3.6 Pengelolaan Jaringan Instalasi Listrik Desa
	3.7 Fasilitasi Program Pemberdayaan Masyarakat melalui Pembangunan Sarana Prasarana
4 Program Peningkatan Tertib Administrasi dan Pembinaan Aparatus Desa	4.1 Pembinaan Adminstrasi Desa
	4.2 Fasilitasi Pemilihan Anggota BPD
	4.3 Pemantapan Aparatur Desa
	4.4 Pengelolaan Profil Desa atau Kelurahan
	4.5 Fasilitasi Lomba Desa dan Kelurahan
5 Program Pembinaan dan Fasilitasi Pembangunan Desa	5.1 Bimbingan Fasilitasi Pengelolaan APBDes
	5.2 Sosialisasi Pengelolaan Keuangan Desa
	5.3 Pelatihan Aparatur Pemerintah Desa dalam Bidang Pembangunan Kawasan Perdesaan

Sumber : Dinas Pemberdayaan Masyarakat dan Desa Kabupaten Sampang

Source : *The Community and Village Empowerment Services of Sampang Regency*

Tabel : 2.3.4 Jenis Kegiatan Pembangunan Desa/Kelurahan Menurut Sumber Biaya di Kabupaten Sampang, 2018
Building Activities Type Village by Cost Source in The Sampang Regency, 2018

Jenis Kegiatan / <i>Kind of Activity</i>	Swadaya <i>Self Reliance</i>	Jumlah Biaya / <i>Cost (Rp)</i>		
		APBD Kabupaten <i>District Budgets</i>	APBD Provinsi <i>Provincial Budgets</i>	
(1)		(5)	(6)	
1. Pemberdayaan Lembaga dan Organisasi Masyarakat Perdesaan	-	400.000.000	3.474.625.000	
2. Peningkatan Kapasitas Sumber Daya Masyarakat	-	219.900.000	-	
3. Fasilitas Pelaksanaan Program Pembangunan Wilayah Terpadu Antar Desa (PWTAD)	2.759.000	135.000.000	-	
4. Pembinaan Kelompok Masyarakat Pembangunan Desa	-	100.000.000	-	
5. Pelaksanaan Bulan Bhakti Gotong Royong (BBGR)	-	250.000.000	-	
6. Pembinaan PKK	-	800.400.000	-	
7. Fasilitas Program Pengelolaan dan Pemanfaatan Sumber Daya Alam (P3SDA)	-	400.000.000	-	
8. Fasilitas Pengadaan Sarana dan Prasarana Perekonomian Masyarakat Desa	-	50.000.000	-	
9. Fasilitas Pembentukan Badan Usaha Milik Desa (BUMDesa)	-	80.000.000	-	
10. Fasilitas Program Peningkatan Keberdayaan Masyarakat Desa	-	75.000.000	-	
11. Teknologi Tepat Guna Perdesaan	-	100.000.000	-	
12. Pengelolaan Jaringan Instalasi Listrik Desa	-	1.725.000.000	-	
13. Fasilitas Program Pemberdayaan Masyarakat Melalui Pembangunan Sarana dan Prasarana	-	75.000.000	-	
14. Pembinaan Administrasi Desa	-	106.294.900	-	
15. Fasilitas Pemilihan Anggota BPD	-	155.441.000	-	
16. Pemantapan Aparatur Desa	-	100.000.000	-	
17. Pengelolaan Profil Desa atau Kelurahan	-	100.000.000	-	
18. Fasilitas Lomba Desa dan Kelurahan	-	150.000.000	-	
19. Bimbingan dan Fasilitas Pengelolaan APBDes	-	862.100.000	-	
20. Sosialisasi Pengelolaan Keuangan Desa	-	1.228.500.000	-	
21. Pelatihan Aparatur Pemerintah Desa Dalam Bidang Pembangunan Kawasan Perdesaan	-	150.000.000	-	
Jumlah / Total	2018	2.759.000	7.262.635.900	3.474.625.000
	2017	-	15.385.435.904	75.000.000

Sumber : Dinas Pemberdayaan Masyarakat dan Desa Kabupaten Sampang
 Source : *The Community and Village Empowerment Service of Sampang Regency*

Lanjutan Tabel / Continued Table : 2.3.4

Jenis Kegiatan / Kind of Activity	Jumlah Biaya / Cost (Rp)	
	APBN/Pusat State Budget	Jumlah / Total
(1)	(5)	(6)
1. Pemberdayaan Lembaga dan Organisasi	-	400.000.000
2. Peningkatan Kapasitas Sumber Daya	-	219.900.000
3. Fasilitasi Pelaksanaan Program Pembangunan Wilayah Terpadu Antar Desa (PWTAD)	-	135.000.000
4. Pembinaan Kelompok Masyarakat		100.000.000
5. Pelaksanaan Bulan Bhakti Gotong Royong (BBGR)	-	250.000.000
6. Pembinaan PKK		800.400.000
7. Fasilitasi Program Pengelolaan dan Pemanfaatan Sumber Daya Alam (P3SDA)	-	400.000.000
8. Fasilitasi Pengadaan Sarana dan Prasarana Perekonomian Masyarakat Desa		50.000.000
9. Fasilitasi Pembentukan Badan Usaha Milik Desa (BUMDesa)	-	80.000.000
10. Fasilitasi Program Peningkatan Keberdayaan Masyarakat Desa		75.000.000
11. Teknologi Tepat Guna Perdesaan	-	100.000.000
12. Pengelolaan Jaringan Instalasi Listrik Desa		1.725.000.000
13. Fasilitasi Program Pemberdayaan Masyarakat Melalui Pembangunan Sarana dan Prasarana	-	75.000.000
14. Pembinaan Administrasi Desa	-	106.294.900
15. Fasilitasi Pemilihan Anggota BPD		155.441.000
16. Pemantapan Aparatur Desa	-	100.000.000
17. Pengelolaan Profil Desa atau Kelurahan		100.000.000
18. Fasilitasi Lomba Desa dan Kelurahan	-	150.000.000
19. Bimbingan dan Fasilitasi Pengelolaan APBDes		862.100.000
20. Sosialisasi Pengelolaan Keuangan Desa	-	1.228.500.000
21. Pelatihan Aparatur Pemerintah Desa Dalam Bidang Pembangunan Kawasan Perdesaan	-	150.000.000
Jumlah / Total	2018	7.262.635.900
	2017	15.460.435.904

Sumber : Dinas Pemberdayaan Masyarakat dan Desa Kabupaten Sampang

Source : The Community and Village Empowerment Service of Sampang Regency

Tabel : 2.3.5 **Banyaknya Penerangan Menurut Media Massa di Kabupaten Sampang, 2016 - 2018**
Table : 2.3.5 *Number of Enlightenment by the Mass Media in The Sampang Regency, 2016 - 2018*

Uraian / Description	Satuan / Unit	2016	2017	2018
(1)	(2)	(3)	(4)	(5)
1. Radio Pemerintah	Unit	1	1	2
2. Radio Swasta	Unit	3	3	3
3. Penerbitan				
- Buku Himpunan Press Release	Eks./Judul	ts	ts	ts
- Buku Himpunan Pidato Bupati	Eks./Judul	ts	ts	ts
- Kliping Surat Kabar	Eks./Judul	ts	ts	ts
- Tabloid	Eks./Judul	6.000	6.000	6.000
- Spanduk	Event/Lmb	ts	1	1
- Booklet	Kali/Lbr	-	-	-
4. Penerangan Umum				
- Berita Daerah	Judul	-	-	-
- Siaran Pedesaan	Kali	28	28	28
- Pameran	Kali	-	-	1
5. Pelatihan Kehumasan	Kali	ts	ts	ts
6. Jumpa Pers	Kali	ts	ts	ts
7. Jumlah Wartawan Operasional	Orang	4	ts	104
8. Orientasi Kehumasan	Kali	ts	ts	ts
9. Forum Sinkronisasi Informasi dan Komunikasi	Kali	ts	ts	ts

Sumber : Dinas Komunikasi dan Informatika Kabupaten Sampang

Source : *Communication and Information Office of Sampang Regency*

ts : Data tidak tersedia, ada di Bagian Humas Setda Kabupaten Sampang

Tabel : 2.4.1
Table : 2.4.1
Data Cetakan Kartu Tanda Penduduk (KTP) dan Kartu Keluarga (KK)
Menurut Kecamatan di Kabupaten Sampang, 2013 - 2015
Identity Card and Family Card Printed by District in The Sampang Regency, 2013 - 2015

Kecamatan <i>District</i>	KTP / <i>Identity Card</i>			KK / <i>Family Card</i>		
	2013	2014	2015	2013	2014	2015
(1)	(2)	(3)	(4)	(5)	(6)	(7)
010. Sreseh	3.144	1.741	-	2.375	2.286	-
020. Torjun	1.724	3.610	-	2.590	4.589	-
021. Pangarengan	1.084	2.493	-	1.718	1.879	-
030. Sampang	5.142	9.434	-	11.060	10.295	-
040. Camplong	2.879	5.096	-	4.818	6.122	-
050. Omben	5.295	8.476	-	5.242	5.960	-
060. Kedungdung	4.692	6.057	-	6.218	6.627	-
070. Jrengik	1.864	2.926	-	2.536	2.618	-
080. Tambelangan	2.945	5.609	-	3.943	5.246	-
090. Banyuates	3.116	5.463	-	5.095	5.667	-
100. Robatal	2.110	4.790	-	3.854	4.108	-
101. Karang Penang	2.353	5.932	-	3.154	5.647	-
110. Ketapang	3.744	6.179	-	4.525	5.673	-
120. Sokobanah	3.625	5.515	-	4.355	5.840	-
Kabupaten Sampang <i>Sampang Regency</i>	43.717	73.321	-	61.483	72.557	-

Sumber : Dinas Kependudukan dan Pencatatan Sipil Kabupaten Sampang

Source : *Population and Civil Registration of Sampang Regency*

Tabel : 2.4.2 Banyaknya Surat Nikah yang Dikeluarkan Menurut Kecamatan di Kabupaten Sampang, 2012 - 2016
Table : 2.4.2 Number Of Marriage Certificate Released by the District in The Sampang Regency, 2012 - 2016

Kecamatan District	2012	2013	2014	2015	2016
(1)	(2)	(3)	(4)	(5)	(6)
010. Sreseh	443	385	415	368	313
020. Torjun	519	499	452	459	366
021. Pangarengan	280	305	290	280	272
030. Sampang	1,352	1,200	1,296	1,222	1,130
040. Camplong	1,470	1,250	1,239	1,070	923
050. Omben	1,447	1,367	1,345	1,160	969
060. Kedungdung	1,377	1,341	1,458	1,196	1,287
070. Jrengik	502	493	475	463	403
080. Tambelangan	880	778	750	586	504
090. Banyuates	850	890	872	711	640
100. Robatal	791	721	718	612	554
101. Karang Penang	1,184	1,159	1,110	918	824
110. Ketapang	1,286	1,322	929	815	813
120. Sokobanah	1,404	1,308	963	872	660
Kabupaten Sampang <i>Sampang Regency</i>	13,785	13,018	12,312	10,732	9,658

Sumber : Kementerian Agama Kabupaten Sampang
 Source : Ministry of Religious Affairs of Sampang Regency

Tabel : 2.4.3
Banyaknya Akta Kelahiran yang Dikeluarkan Menurut Kecamatan di Kabupaten Sampang, 2011 - 2015
Table : 2.4.3
Number Of Birth Certificate Released by District in The Sampang Regency, 2011 - 2015

Kecamatan <i>District</i>	2011	2012	2013	2014	2015
(1)	(2)	(3)	(4)	(5)	(6)
010. Sreseh	2.178	560	470	1.347	1.018
020. Torjun	1.875	518	503	1.464	1.036
021. Pangarengan	1.236	325	390	806	722
030. Sampang	6.160	1.845	1.865	7.473	4.153
040. Camplong	9.745	848	840	2.570	3.095
050. Omben	5.643	667	892	3.693	2.796
060. Kedungdung	3.961	699	869	2.976	1.644
070. Jrengik	4.597	488	456	1.307	819
080. Tambelangan	2.963	270	389	1.873	1.066
090. Banyuates	4.137	549	696	1.571	1.317
100. Robatal	1.040	260	331	1.080	807
101. Karang Penang	2.942	301	431	2.852	1.003
110. Ketapang	2.464	512	551	1.843	1.312
120. Sokobanah	4.260	330	514	1.869	1.772
Kabupaten Sampang <i>Sampang Regency</i>	53.201	8.172	9.197	32.724	22.560

Sumber : Dinas Kependudukan dan Pencatatan Sipil Kabupaten Sampang

Source : Population and Civil Registration of Sampang Regency

Tabel : 2.4.4 Banyaknya Bidang dan Luas Tanah Berdasarkan Status Kepemilikan Menurut Kecamatan Di Kabupaten Sampang, 2016
Table : 2.4.4 Number Fields and Land Based by District and Ownership Status in The Sampang Regency, 2016

Kecamatan <i>District</i>	Hak Milik <i>Own Right</i>		Hak Pakai <i>Use Right</i>		Hak Bangunan <i>Building Right</i>		
	Bidang <i>Field</i>	Luas (Ha) <i>Area</i>	Bidang <i>Field</i>	Luas (Ha) <i>Area</i>	Bidang <i>Field</i>	Luas (Ha) <i>Area</i>	
(1)	(2)	(3)	(4)	(5)	(6)	(7)	
010. Sreseh	2,764	1,021.92	45	12.10	4	3.17	
020. Torjun	8,343	1,067.29	94	26.46	1	0.08	
021. Pangarengan	2,635	667.21	37	5.66	5	-	
030. Sampang	15,881	1,461.86	89	27.96	169	6.61	
040. Camplong	4,952	582.27	43	28.83	5	6.03	
050. Omben	4,742	750.01	84	20.63	2	0.79	
060. Kedungdung	1,448	301.00	35	7.71	-	-	
070. Jrengik	9,414	2,632.82	32	7.99	-	-	
080. Tambelangan	5,391	698.52	48	10.02	3	7.09	
090. Banyuates	2,243	324.99	57	99.27	4	3.62	
100. Robatal	1,286	384.76	14	7.31	1	3.06	
101. Karang Penang	2,570	375.65	25	1.12	1	0.07	
110. Ketapang	6,240	883.66	37	6.03	7	0.34	
120. Sokobanah	3,319	967.89	38	14.04	2	0.05	
Jumlah/ <i>Total</i>	2016	71,228	12,119.85	678	275.13	204	30.91
	2015	63,796	12,019.85	626	275.13	169	30.91

Sumber : Badan Pertanahan Nasional Kabupaten Sampang
 Source : BPN of Sampang Regency

Tabel : 2.4.5
Banyaknya Sertifikat Tanah yang Dikeluarkan Menurut Jenis Hak Atas Tanah di Kabupaten Sampang, 2012 - 2016
Table : *Number of Land Certificates Released by Type of Land Rights in The Sampang Regency, 2012 - 2016*

Status Kepemilikan <i>Ownership status</i>	2012	2013	2014	2015	2016
(1)	(2)	(3)	(4)	(5)	(6)
1. Hak Milik	1,122	8,795	7,457	1,418	6,014
2. Hak Guna Bangunan	710	729	735	169	204
3. Hak Guna Usaha	-	-	-	-	-
4. Hak Pakai	1,066	1,234	1,258	626	678

Sumber : Badan Pertanahan Nasional Kabupaten Sampang

Source : BPN of Sampang Regency

Tabel : 2.4.6 **Banyaknya Kecelakaan dan Korban Lalu Lintas di Kabupaten Sampang, 2011 - 2016**
Table *Number Of Traffic Accident and Victim in The Sampang Regency, 2011 - 2016*

Rincian / Description	2010	2011	2012	2013	2014	2015
(1)	(2)	(3)	(4)	(5)	(6)	(7)
1. Jumlah Kecelakaan <i>Number of Accidents</i>	102	103	139	106	123	93
2. Jumlah Korban / <i>Number of Victim</i>						
2.1 Meninggal / <i>Dead</i>	81	73	102	91	81	59
2.2 Luka Berat / <i>Seriously Injured</i>	50	36	36	35	20	7
2.3 Luka Ringan / <i>Light Injured</i>	64	84	149	112	170	116
2.4 Kerugian / <i>Deficit (000)</i>	201,205	402,600	400,100	396,900	531,750	332,550

Sumber : Kepolisian Negara Republik Indonesia Wilayah Madura Resor Sampang

Source : *Police Resort of Sampang*

Tabel : 2.4.7 **Banyaknya Perkara yang Diterima dan Diselesaikan Menurut Jenis Perkara di Kabupaten Sampang, 2018**
 Table : 2.4.7 *Number of Cases Received and Completed by Type of Case in The Sampang Regency, 2018*

Bulan Month	Perkara Pidana <i>Criminal Case</i>		Perkara Perdata <i>Civil Case</i>		Jumlah <i>Total</i>	
	Yang diterima <i>Accepted</i>	Yang di selesaikan <i>Accomplished</i>	Yang diterima <i>Accepted</i>	Yang di selesaikan <i>Accomplished</i>	Yang diterima <i>Accepted</i>	Yang di selesaikan <i>Accomplished</i>
	(1)	(2)	(3)	(4)	(5)	(6)
01. Januari	26	28	18	15	44	43
02. Pebruari	14	24	14	19	28	43
03. Maret	12	19	19	15	31	34
04. April	12	13	11	16	23	29
05. Mei	26	17	7	5	33	22
06. Juni	16	14	5	4	21	18
07. Juli	26	17	19	15	45	32
08. Agustus	52	38	10	12	62	50
09. September	29	16	8	10	37	26
10. Oktober	27	17	8	7	35	24
11. November	43	16	11	12	54	28
12. Desember	38	26	9	9	47	35
Jumlah /Total 2018	321	245	139	139	460	384

Sumber : Pengadilan Negeri Kabupaten Sampang

Source : *Civil Court of Sampang Regency*

Sisa tahun 2017 : 59 Perkara

Tabel : 2.4.8 **Banyaknya Perkara Terdakwa/Tertuduh Menurut Jenis Penyelesaiannya Di Kabupaten Sampang, 2018**
Table : 2.4.8 *Number of Cases of Defendant Solved by Kind of Solution in The Sampang Regency, 2018*

Bulan Month	Perkara Pidana / Kind of Solution					
	Perkara Putus Sentenced Cases	Perkara Masuk New Registered Cases	Banding Appeal to judge	Kasasi Appeal to Supreme court	Peninjauan Kembali Judicial Review	Grasi Granted
(1)	(2)	(3)	(4)	(5)	(6)	(7)
01. Januari	43	44	1	-	1	7
02. Pebruari	43	28	2	1	-	-
03. Maret	34	31	2	1	-	-
04. April	29	23	2	-	-	-
05. Mei	22	33	1	3	-	-
06. Juni	18	21	2	1	-	-
07. Juli	32	45	1	-	-	-
08. Agustus	50	62	5	1	-	-
09. September	26	37	1	-	-	-
10. Oktober	24	35	3	3	-	-
11. November	28	54	2	-	-	-
12. Desember	35	47	1	1	-	-
Jumlah /Total 2018	384	460	23	11	1	7

Sumber : Pengadilan Negeri Kabupaten Sampang

Source : Civil Court of Sampang Regency

Tabel : 2.4.9 Banyaknya Terdakwa/Tertuduh Yang Telah Mendapat Putusan Menurut Jenis Pidana/Hukuman dan Sikap Terhadap Keputusan di Kabupaten Sampang, 2018
/ Number of Cases has been Sentenced by Kind of Criminal and Detainees Attitude in The Sampang Regency, 2018

Jenis Pidana/Hukuman <i>Type of Punishment</i>	Sikap Terhadap Keputusan <i>Attitudes on Decision</i>			
	Menerima <i>Accept</i>	Banding <i>Appeal to judge</i>	Grasi <i>Clemency granted by head of state</i>	Kasasi <i>Appeal to Supreme Court</i>
(1)	(2)	(3)	(4)	(5)
1. Pidana Mati	-	-	-	-
2. Pidana Seumur Hidup	1	1	-	-
3. Pidana Kurungan	-	-	-	-
4. Pidana Penjara	241	-	-	-
5. Pidana Bersyarat/Percobaan	-	-	-	-
6. Pidana Denda Tilang	42.273	-	-	-
7. Pidana Tambahan	-	-	-	-
8. Dikembalikan keorangtua/wali	-	-	-	-
9. Diserahkan Kepada Pemerintah	-	-	-	-
10. Dibebaskan	1	-	-	1
11. Dilepas dari Tuntutan	-	-	-	-
Jumlah / Total 2018	42.516	1	-	1

Sumber : Pengadilan Negeri Kabupaten Sampang

Source : Civil Court of Sampang Regency

Pidana khusus anak ada 15 perkara

Tabel : 2.4.10 Banyaknya Terdakwa yang telah Diajukan dan Mendapat Putusan Menurut Tingkat Hukuman dan Jenis Kelamin di Kabupaten Sampang, 2018
Table / Monthly Cases Received Has Been Sentenced by Month in Imprisonment and Sex in The Sampang Regency, 2018

Bulan Month	Kurang dari 16 Tahun <i>Less than 16 years</i>			16 - 20 Tahun / Years		
	Laki-laki <i>Male</i>	Perempuan <i>Female</i>	Jumlah <i>Total</i>	Laki-laki <i>Male</i>	Perempuan <i>Female</i>	Jumlah <i>Total</i>
	(1)	(2)	(3)	(4)	(5)	(6)
01. Januari	-	-	-	1	-	1
02. Februari	-	-	-	3	-	3
03. Maret	-	-	-	-	-	-
04. April	-	-	-	1	-	1
05. Mei	-	-	-	2	-	2
06. Juni	-	-	-	4	-	4
07. Juli	-	-	-	-	-	-
08. Agustus	-	-	-	-	-	-
09. September	-	-	-	-	-	-
10. Oktober	-	-	-	1	-	1
11. Nopember	-	-	-	2	-	2
12. Desember	-	-	-	1	-	1
Jumlah / Total 2018	-	-	-	15	-	15

Sumber : Pengadilan Negeri Kabupaten Sampang

Source : Civil Court of Sampang Regency

Tabel : 2.4.11 **Perkara dan Terdakwa yang Telah Mendapat Putusan Menurut Jenis Pidana/ Hukuman, Tingkat Hukuman dan Jenis Kelamin di Kabupaten Sampang, 2018**
Table : 2.4.11 Cases Received Has Been Sentenced by Kind of Criminal in Imprisonment and Sex in The Sampang Regency, 2018

Jenis Pidana/Hukuman <i>Type of Punishment</i>	Kurang dari 16 Tahun <i>Less than 16 years</i>			16 - 20 Tahun / Years		
	Laki-laki	Perempuan	Jumlah	Laki-laki	Perempuan	Jumlah
	<i>Male</i>	<i>Female</i>	<i>Total</i>	<i>Male</i>	<i>Female</i>	<i>Total</i>
(1)	(2)	(3)	(4)	(5)	(6)	(7)
01. Pidana Mati	-	-	-	-	-	-
02. Pidana Seumur Hidup	-	-	-	-	-	-
03. Pidana Kurungan	-	-	-	-	-	-
04. Pidana Penjara	-	-	-	7	-	7
05. Pidana Bersyarat/Percobaan	-	-	-	1	-	1
06. Pidana Denda Tilang	-	-	-	11.243	356	11.243
07. Pidana Tambahan	-	-	-	-	-	-
08. Dikembalikan keorang tua/wal	-	-	-	-	-	-
09. Diserahkan Kepada Pemerintal	-	-	-	5	-	5
10. Dibeaskan	-	-	-	2	-	2
11. Dilepas dari Tuntutan	-	-	-	-	-	-
Jumlah / Total 2018	-	-	-	11.258	356	11.258

Sumber : PengadilanNegeri Kabupaten Sampang

Source : Civil Court of Sampang Regency

Tabel : 2.4.12 Banyaknya Perkara di Pengadilan Agama Kabupaten Sampang, 2018
Table : Number of Cases in Religious Court of Sampang Regency, 2018

Bulan / Month	Perkara / Cases			Dicabut Abrogate	Gugur Aborted	Ditolak Rejected	
	Sisa Bulan Lalu Remain from last month	Baru New Registered	Jumlah Total				
(1)	(2)	(3)	(4)	(5)	(6)	(7)	
01. Januari	175	223	398	4	-	-	
02. Februari	282	504	786	6	4	-	
03. Maret	531	107	638	7	11	-	
04. April	236	127	363	2	2	-	
05. Mei	235	114	349	2	2	-	
06. Juni	223	75	298	3	1	-	
07. Juli	208	247	455	5	-	-	
08. Agustus	350	154	504	5	2	1	
09. September	309	145	454	2	2	-	
10. Oktober	318	153	471	5	2	-	
11. Nopember	277	137	414	9	-	-	
12. Desember	255	29	284	2	1	-	
Jumlah / Total	2018	3.399	2.015	5.414	52	27	1
	2017	3.401	1.915	5.316	60	20	-
	2016	2.739	1.730	4.469	61	11	2

Sumber : Pengadilan Agama Kabupaten Sampang
 Source : Civil of Religious Affairs, Sampang Regency

Tabel : 2.4.13
Banyaknya Perkara Menurut Jenis Perkara dan Keputusan di Pengadilan Agama Kabupaten Sampang, 2018
Number of Cases Received and Has Been Sentenced in Relegius Court of Sampang Regency, 2018

Jenis Perkara / Kind of Cases	Keputusan /	
	Diterima Received	Diputus Sentenced
(1)	(2)	(3)
01. Pembatalan Perkawinan	-	-
02. Izin Kawin	-	-
03. Dispensasi Kawin	4	4
04. Izin Poligami	-	-
05. Pengesahan Nikah/Itsbat Nikah	649	642
06. Cerai Talak	465	441
07. Penolakan Perkawinan	-	-
08. Fasakh/Cerai Gugat	799	797
09. Penguasaan Anak	-	-
10. Pengesahan Anak	-	-
11. Pengangkatan Anak	-	-
12. Perwalian	1	1
13. Wali Adlol	3	2
14. Kewarisan	-	-
15. Harta Bersama	2	-
16. Kelalaian Kewajiban Sebagai Suami/Istri	-	-
17. Ekonomi Syari'ah	-	-
a. P3HP/ Penetapan Ahli Waris	5	5
b. Lain-lain	87	86
Jumlah / Total		
	2018	2.015
	2017	1.914
	2016	1.730
		1.978
		1.853
		1.597

Sumber : Pengadilan Agama Kabupaten Sampang

Source : Civil of Religious Affairs, Sampang Regency

Tabel : 2.4.14 Banyaknya Narapidana dan Tahanan Menurut Jenis Kelamin di Kabupaten Sampang, 2017
Table : Number of Prisoners and Detainees by Sex in The Sampang Regency, 2017

Bulan / Month	Narapidana <i>Prisoners</i>			Tahanan <i>Detainees</i>		
	Laki-laki	Perempuan	Jumlah	Laki-laki	Perempuan	Jumlah
	<i>Male</i>	<i>Female</i>	<i>Total</i>	<i>Male</i>	<i>Female</i>	<i>Total</i>
(1)	(2)	(3)	(4)	(5)	(6)	(7)
01. Januari	106	3	109	69	1	70
02. Pebruari	108	4	112	66	-	66
03. Maret	105	4	109	68	1	69
04. April	107	3	110	73	1	74
05. Mei	112	3	115	71	2	73
06. Juni	125	3	128	54	4	58
07. Juli	113	3	116	54	4	58
08. Agustus	116	5	121	57	3	60
09. September	125	5	130	61	4	65
10. Oktober	139	4	143	64	4	68
11. November	151	6	157	62	3	65
12. Desember	157	6	157	76	3	79

Sumber : Rumah Tahanan Negara Kabupaten Sampang

Source : *State Prison of Sampang Regency*

Tabel : 2.4.15 **Banyaknya Narapidana dan Tahanan Menurut Jenis Kejahatan di Kabupaten Sampang, 2016 - 2017**
Table : 2.4.15 Prisoners and Detainees by Kind of Crime in The Sampang Regency, 2016 - 2017

Jenis Kejahatan <i>Kind of Crime</i>	Narapidana / <i>Prisoners</i>		Tahanan / <i>Detainees</i>	
	2016	2017	2016	2017
(1)	(2)	(3)	(5)	(6)
01. Politik <i>Politics</i>	-	-	-	-
02. Terhadap Kepala Negara <i>Against the President</i>	-	-	-	-
03. Ketertiban <i>Public Order</i>	1	-	-	-
04. Pembakaran <i>Arson</i>	-	-	-	-
05. Penyuapan <i>Bribery</i>	-	-	-	-
06. Pemalsuan Mata Uang <i>Money Counterfeiting</i>	-	-	-	-
07. Surat dan Materai <i>Document and Seal Counterfeiti</i>	-	-	-	-
08. Kesusilaan <i>Morally Offense</i>	2	5	3	6
09. Perjudian <i>Gambling</i>	-	10	-	7
10. Penculikan <i>Kidnapping</i>	-	-	-	-
11. Pembunuhan <i>Murder</i>	8	6	4	4
12. Penganiayaan <i>Oppressive</i>	2	5	-	3
13. Kealpaan <i>Shortcomings</i>	-	-	-	-

Sumber : Rumah Tahanan Negara Kabupaten Sampang

Source : State Prison of Sampang Regency

Lanjutan Tabel / Continued Table : 2.4.15

Jenis Kejahatan <i>Kind of Crime</i>	Narapidana / <i>Prisoners</i>		Tahanan / <i>Detainees</i>	
	2016	2017	2016	2017
(1)	(2)	(3)	(5)	(6)
14. Pencurian <i>Robbery</i>	20	25	10	30
15. Pemerasan <i>Blackmail</i>	2	1	-	-
16. Penggelapan <i>Embezzlement</i>	2	5	1	2
17. Penipuan <i>Swindle</i>	-	4	5	3
18. Perusakan <i>Destruction</i>	-	-	-	-
19. Jabatan <i>Position</i>	-	-	-	-
20. Penadahan <i>Fence</i>	-	6	2	4
21. Narkotik <i>Narcotic</i>	-	81	-	12
22. Ekonomi <i>Economy</i>	-	-	-	-
23. Pelanggaran <i>Violation</i>	-	3	-	-
24. Lainnya <i>Others</i>	68	7	37	8
25. Pelanggaran <i>Traffic Violation</i>	-	-	-	-
Jumlah / Total	105	158	62	79

Sumber : Rumah Tahanan Negara Kabupaten Sampang

Source : State Prison of Sampang Regency

Tabel : 2.4.16 **Tambahan Narapidana Anak Umur 21 tahun ke bawah Menurut Jenis Kejahatan di Kabupaten Sampang, 2013 - 2017**
Table Additional Prisoner Under 21 years old by Type of Crime Committed in The Sampang Regency, 2013- 2017

Jenis Kejahatan <i>Kind of Crime</i>	2013	2014	2015	2016	2017
(1)	(2)	(3)	(4)	(5)	(6)
01. Politik <i>Politics</i>	-	-	-	-	-
02. Terhadap Kepala Negara <i>Against the President</i>	-	-	-	-	-
03. Ketertiban <i>Public Order</i>	-	-	-	-	-
04. Pembakaran <i>Arson</i>	-	-	-	-	-
05. Penyuapan <i>Bribery</i>	-	-	-	-	-
06. Pemalsuan Mata Uang <i>Money Counterfeiting</i>	-	-	-	-	-
07. Surat dan Materai <i>Document and Seal Counterfeiti</i>	-	-	-	-	-
08. Kesusilaan <i>Morally Offense</i>	-	-	2	-	1
09. Perjudian <i>Gambling</i>	-	-	-	-	-
10. Penculikan <i>Kidnapping</i>	-	-	-	-	-
11. Pembunuhan <i>Murder</i>	-	-	-	-	-
12. Penganiayaan <i>Oppressive</i>	-	-	-	-	1
13. Kealpaan <i>Shortcomings</i>	-	-	-	-	-

Sumber : Rumah Tahanan Negara Kabupaten Sampang

Source : State Prison of Sampang Regency

Lanjutan Tabel / Continued Table : 2.4.16

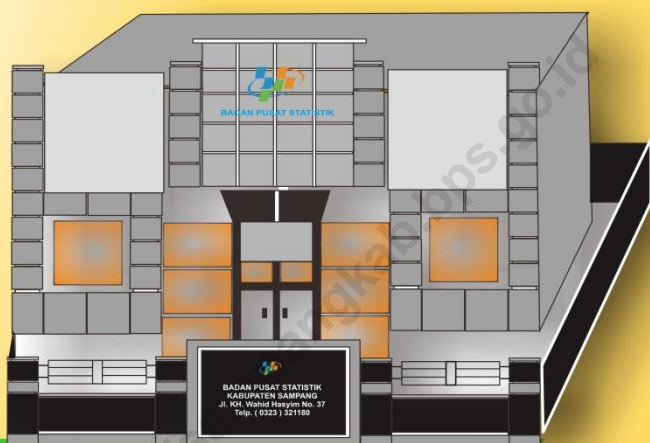
JenisKejahatan <i>Kind of Crime</i>	2013	2014	2015	2016	2017
(1)	(2)	(3)	(4)	(5)	(6)
14. Pencurian <i>Robbery</i>	1	2	2	1	1
15. Pemerasan <i>Blackmail</i>	-	-	-	-	-
16. Penggelapan <i>Embezzlement</i>	-	-	-	-	-
17. Penipuan <i>Swindle</i>	-	-	-	-	-
18. Perusakan <i>Destruction</i>	-	-	-	-	-
19. Jabatan <i>Position</i>	-	-	-	-	-
20. Penadahan <i>Fence</i>	-	-	-	-	-
21. Narkotik <i>Narcotic</i>	-	-	-	-	-
22. Ekonomi <i>Economy</i>	-	-	-	-	-
23. Pelanggaran <i>Violation</i>	-	-	-	-	-
24. Lainnya <i>Others</i>	2	3	4	-	3
25. Pelanggaran <i>Traffic Violation</i>	-	-	-	-	-
Jumlah/ Total	3	5	8	1	6

Sumber : RumahTahanan Negara KabupatenSampang

Source : State Prison of Sampang Regency

Penduduk dan Ketenagakerjaan
Population and Manpower

3



Banyaknya Penduduk
Per Juni 2018

968.520 jiwa

Banyaknya Pencari Kerja yang terdaftar

Number of registered job seekers

527

Penjelasan Teknis

1. **Data Kependudukan**, utamanya dapat diperoleh melalui Sensus Penduduk, Registrasi Penduduk dan Survei Kependudukan.

a. **Sensus Penduduk** adalah suatu kegiatan pengumpulan data kependudukan terhadap seluruh penduduk di suatu wilayah dalam suatu waktu tertentu. Kegiatan tersebut dilakukan setiap sepuluh tahun sekali, pada tahun yang berakhir angka 0. Pencacahannya dilakukan secara serentak terhadap seluruh penduduk dan keterangan kependudukan yang dikumpulkan dirinci selengkap-lengkapannya hingga data yang di hasilkan mampu memberi gambaran sampai wilayah terkecil, yaitu unit pemerintahan terkecil, desa/kelurahan.

Hasil sensus penduduk selain berguna untuk mengetahui jumlah penduduk secara keseluruhan pada waktu tertentu berdasarkan umur, jenis kelamin, dan sebagainya, juga berguna sebagai data utama angka proyeksi penduduk pada tahun-tahun sesudahnya.

b. **Registrasi Penduduk** adalah suatu kegiatan pencatatan rutin setiap kejadian yang terjadi pada seluruh penduduk yaitu kelahiran, kematian dan perpindahan. Dengan registrasi penduduk yang baik dan benar berarti setiap saat secara langsung dapat segera diketahui jumlah penduduk yang terdapat dalam suatu wilayah.

Technical Notes

1. **Population Data**, it is collected through Population Census, Civil Registration and Population Survey.

a. **Population census** is a population data collection activities against the entire population of a region within a certain time. These actions are done every ten years, in the year ending in 0. Census conducted simultaneously against the entire population and that collected detailed demographic information as complete until the data generated is able to give a picture to the smallest area, ie the smallest unit of governance, rural / village.

Population censuses in addition useful to know the overall population at any given time based on age, gender, etc., are also useful as the main data population projection figures in later years.

b. **Civil Registration**, population data based on Civil Registration are obtained from administrative records of Village authorities. In the regional and national levels, data are obtained by adding one record to another for all villages, this activity undertaken by the ministry of Home affairs.

Angka Registrasi Penduduk biasanya diterbitkan dua kali dalam setahun, yaitu Registrasi Penduduk Pertengahan Tahun dan Registrasi Penduduk Akhir Tahun. Perbedaan mendasar antara data kependudukan hasil Sensus Penduduk dengan hasil Registrasi adalah bahwa Sensus Penduduk bersifat *de facto* sedangkan yang dihasilkan dari Registrasi bersifat *de jure*.

- c. **Survei Kependudukan** adalah suatu kegiatan pengumpulan data kependudukan yang dilaksanakan dengan menggunakan tehnik sampel tertentu dan jenis data yang dikumpulkan tergantung dengan jenis surveinya.

Survei Sosial dan Ekonomi Nasional (SUSENAS), dan Survei Angkatan Kerja Nasional (SAKERNAS) adalah contoh dari beberapa survei kependudukan yang dilakukan BPS.

2. **Kepadatan Penduduk** adalah banyaknya penduduk per km persegi.
3. **Transmigrasi** adalah perpindahan penduduk secara sukarela untuk meningkatkan kesejahteraan dan menetap di wilayah pengembangan pemukiman transmigrasi atau Unit Pemukiman Transmigrasi (UPT)

Jenis Transmigrasi :

- a. Transmigrasi Umum, adalah Transmigrasi yang diselenggarakan oleh pemerintah.
- b. Transmigrasi Swakarsa:
- Transmigrasi Swakarsa Berbantuan.
 - Transmigrasi Swakarsa Mandiri

Population registration figure is published twice, Mid-year and end-year data. The difference of population and which based on population census and registration is the first data use de facto and the second data use de jure.

- c. **Population Survey**, another source of population data is carried by sample enumeration, which is used one of simple technique, depend on the types of the survey. Social and Economic Survey, Labor Force Survey, and Demography Health Survey are selected population survey

2. **Population Density** is the number of persons per square kilometers.

3. **Transmigration** is one of kind migration from the high-density region to the low-density region, which can be said as Development of transmigration settlement or transmigration's settlement unit.

Type of transmigration:

- a. **General Transmigration**, is Government carries out this kind of transmigration
- b. **Exclusive Transmigration:**
- Assisted Transmigration Swakarsa.
 - Transmigration Swakarsa Mandiri,

3

**PENDUDUK DAN KETENAGAKERJAAN /
POPULATION AND MANPOWER**

Jumlah penduduk Juni 2018 Kabupaten Sampang sebanyak 968.520, terdiri dari penduduk laki-laki 471.989 jiwa dan penduduk perempuan 496.531 jiwa. Kecamatan dengan jumlah penduduk terbanyak adalah Kecamatan Sampang, sedangkan kecamatan dengan kepadatan penduduk tertinggi adalah Kecamatan Sampang.

Jumlah pencari kerja yang tercatat pada tahun 2018 di Dinas Koperasi, Usaha Mikro dan Tenaga Kerja dan Transmigrasi Kabupaten Sampang sebanyak 527 orang. Yang perlu dicermati, jumlah pencari kerja sebanyak itu memiliki ijazah diploma/sarjana. Bagi penduduk yang berijazah rendah serta tidak memiliki tanah sebagai mata pencaharian agraris, maka pilihan transmigrasi menjadi alternatif pilihan. Warga Kecamatan Karangpenang melakukan transmigrasi spontan bantuan biaya dan transmigrasi umum ke Kalimantan Selatan.

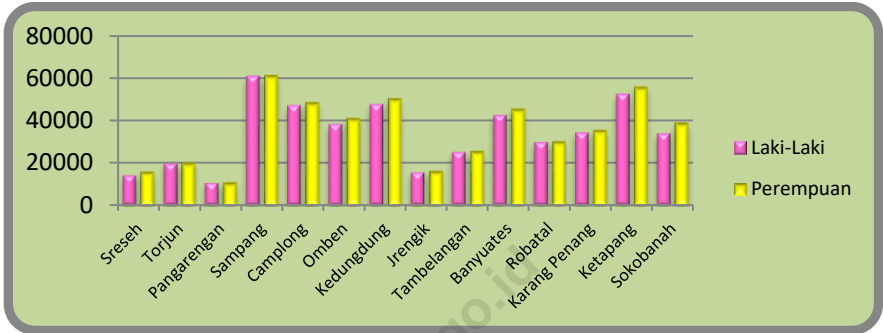
The population in June 2018 of Sampang regency as many as 968.520, consists of the 471.989 male population and female population of 496.531 inhabitants. Districts with the largest population is Sampang district, while the districts with the highest population density is the Sampang district.

The number of jobseekers on 2018 registered in the Micro Bussiness and Labour Cooperatives Department of Sampang Regency of 527 people. What to watch, the number of job seekers as much as it has diploma/degree. For residents of the low qualified and have no agricultural land as a livelihood, then the choice of resettlement as an alternative option. District residents Karangpenang perform spontaneous transmigration resettlement costs and general assistance to the South Kalimantan.

Gambar / Figure 4

Banyaknya Penduduk Pertengahan Tahun Menurut Kecamatan dan Jenis Kelamin di Kabupaten Sampang, Juni 2018

Mid Year Population by Districts and Sex in The Sampang Regency, June 2018

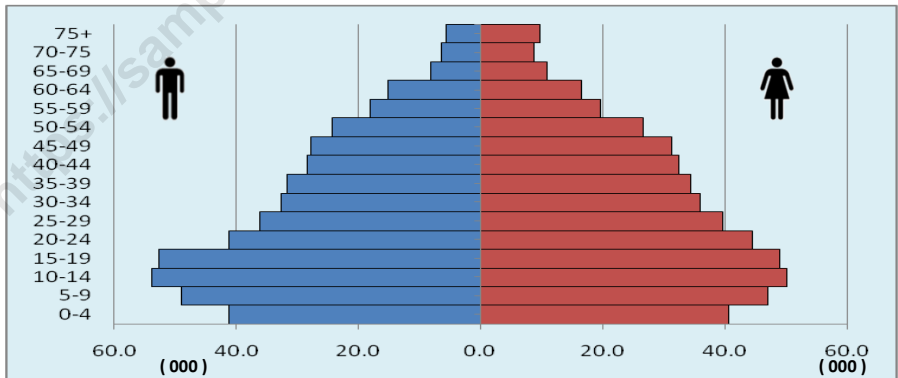


Sumber : Badan Pusat Statistik Kab.Sampang
 Source : BPS of Sampang Regency

Gambar / Figure 5

Banyaknya Penduduk Pertengahan Tahun Menurut Kelompok Umur dan Jenis Kelamin Di Kab. Sampang Juni 2018

Number of Mid Year Population by Age Group and Sex in TheSampang Regency On Juni 2018



Sumber : Badan Pusat Statistik Kabupaten Sampang
 Source : Statistic of Sampang Regency

Tabel : 3.1.1 Mutasi Penduduk menurut Kecamatan di Kabupaten Sampang, 2015
 Table Mutation of Population by District in The Sampang Regency, 2015

Kecamatan Districts	Penduduk Awal Tahun Population at Beginning of Year	Mutasi Mutation				Penduduk Akhir Tahun Population at End of Year
		Lahir Birth	Mati Dead	Pindah Move	Datang Come	
		(1)	(2)	(3)	(4)	
010. Sreseh	35.242	489	258	515	199	35.157
020. Torjun	37.502	1.095	112	379	112	38.218
021. Pangarenga	20.750	271	54	158	58	20.867
030. Sampang	117.528	496	308	858	421	117.279
040. Camplong	90.175	868	162	843	372	90.410
050. Omben	96.261	1.265	278	1.250	608	96.606
060. Kedungdung	106.305	423	10.834	10.922	175	85.147
070. Jrengik	34.420	754	225	512	327	34.764
080. Tambelanga	51.749	94	133	456	174	51.428
090. Banyuates	74.060	1.561	748	89	225	75.009
100. Robatal	54.341	174	135	96	28	54.312
101. Karang Peni	68.205	494	104	72	175	68.698
110. Ketapang	86.120	321	1.461	1.454	107	83.633
120. Sokobanah	67.978	217	211	158	119	67.945
Kabupaten Sampang						
<i>Total</i>	940.636	8.522	15.023	17.762	3.100	919.473

Sumber : Dinas Sosial Kabupaten Sampang

Source : Department of Social Sampang Regency

Tabel : 3.1.2

Banyaknya Penduduk Pertengahan Tahun menurut Kecamatan dan Rasio Jenis Kelamin di Kabupaten Sampang, Juni 2018

Table

Mid Year Population by District and Sex Ratio in The Sampang Regency, June 2018

Kecamatan <i>District</i>	Penduduk/Population			Rasio Jenis Kelamin
	Laki-Laki <i>Male</i>	Perempuan <i>Female</i>	Jumlah <i>Total</i>	Sex Ratio
(1)	(2)	(3)	(4)	(5)
010 Sreseh	14177	16030	30207	88,44
020 Torjun	19639	20218	39857	97,14
021 Pangarengan	10509	10907	21416	96,35
030 Sampang	60980	61221	122201	99,61
040 Camplong	47199	48573	95772	97,17
050 Omben	38316	41147	79463	93,12
060 Kedungdung	47672	50366	98038	94,65
070 Jrengik	15569	16288	31857	95,59
080 Tambelangan	25070	25666	50736	97,68
090 Banyuates	42497	45582	88079	93,23
100 Robatal	29756	30155	59911	98,68
101 Karang Penang	34296	35459	69755	96,72
110 Ketapang	52453	55876	108329	93,87
120 Sokobanah	33856	39043	72899	86,71
2018	471989	496531	968520	95,06
2017	466920	491162	958082	95,06
2016	461790	485824	947614	95,05

Sumber : Badan Pusat Statistik Kabupaten Sampang

Source : *Statistic of Sampang Regency*

Tabel : 3.1.3 **Banyaknya Penduduk Pertengahan Tahun menurut Kecamatan dan Rasio Jenis Kelamin di Kabupaten Sampang, Juni 2018**

Table *Mid Year Population by District and Sex Ratin in The Sampang Regency, June 2018*

Kecamatan <i>District</i>	Penduduk/Population			Rasio Jenis Kelamin
	Laki-Laki <i>Male</i>	Perempuan <i>Female</i>	Jumlah <i>Total</i>	Sex Ratio
(1)	(2)	(3)	(4)	(5)
010 Sreseh	14177	16030	30207	88,44
020 Torjun	19639	20218	39857	97,14
021 Pangarengan	10509	10907	21416	96,35
030 Sampang	60980	61221	122201	99,61
040 Camplong	47199	48573	95772	97,17
050 Omben	38316	41147	79463	93,12
060 Kedungdung	47672	50366	98038	94,65
070 Jrengik	15569	16288	31857	95,59
080 Tambelangan	25070	25666	50736	97,68
090 Banyuates	42497	45582	88079	93,23
100 Robatal	29756	30155	59911	98,68
101 Karang Penang	34296	35459	69755	96,72
110 Ketapang	52453	55876	108329	93,87
120 Sokobanah	33856	39043	72899	86,71
2018	471989	496531	968520	95,06
2017	466920	491162	958082	95,06
2016	461790	485824	947614	95,05

Sumber : Badan Pusat Statistik Kabupaten Sampang
 Source : *Statistic of Sampang Regency*

Tabel : 3.1.4
Table : 3.1.4
Banyaknya Penduduk Pertengahan Tahun, Rumah Tangga dan
Kepadatan Penduduk Menurut Kecamatan di Kabupaten Sampang, Juni
2018
Mid Year Population, Household and Population Density By District in The

Kecamatan <i>District</i>	Luas <i>Area</i>	Penduduk <i>Population</i>	Rumah Tangga <i>Household</i>	Kepadatan Penduduk <i>Population Densities</i>		
				Per Km ²	Rumah Tangga <i>Household</i>	
(1)	(2)	(3)	(4)	(5)	(6)	
010. Sreseh	71,95	30.207	ts	419,83	ts	
020. Torjun	44,19	39.857	ts	901,95	ts	
021. Pangarengan	42,69	21.416	ts	501,66	ts	
030. Sampang	70,01	122.201	ts	1.792,69	ts	
040. Camplong	69,94	95.772	ts	1.348,28	ts	
050. Omben	116,31	79.463	ts	683,20	ts	
060. Kedungdung	123,08	98.038	ts	796,54	ts	
070. Jrengik	65,35	31.857	ts	487,48	ts	
080. Tambelangan	89,97	50.736	ts	563,92	ts	
090. Banyuates	141,23	88.079	ts	623,66	ts	
100. Robatal	80,54	59.911	ts	743,87	ts	
101. Karang Penang	84,25	69.755	ts	827,95	ts	
110. Ketapang	125,28	108.329	ts	864,70	ts	
120. Sokobanah	108,51	72.899	ts	671,82	ts	
Jumlah/Total	2018	1.233,30	968.520	ts	785,31	ts
	2017	1.233,30	958.082	ts	776,84	ts
	2016	1.233,30	947.614	ts	768,36	ts

Sumber : Badan Pusat Statistik Kabupaten Sampang

Source : *Statistics of Sampang Regency*

Tabel : 3.1.5
Banyaknya Penduduk Menurut Kecamatan dan Jenis Kelamin di Kabupaten Sampang Hasil Proyeksi Penduduk, Juni 2017-Juni 2018
Number of Population By District and Sex in The Sampang Population Projection Results, June 2017-June 2018

Kecamatan <i>District</i>	Juni 2017			Juni 2018		
	Laki-laki	Perempuan	Jumlah	Laki-laki	Perempuan	Jumlah
	<i>Male</i>	<i>Female</i>	<i>Total</i>	<i>Male</i>	<i>Female</i>	<i>Total</i>
(1)	(2)	(3)	(4)	(6)	(7)	(8)
010. Sreseh	14.103	15.947	30.050	14.177	16.030	30.207
020. Torjun	19.440	20.015	39.455	19.639	20.218	39.857
021. Pangarengan	10.507	10.905	21.412	10.509	10.907	21.416
030. Sampang	60.615	60.854	121.469	60.980	61.221	122.201
040. Camplong	46.670	48.030	94.700	47.199	48.573	95.772
050. Omben	38.238	41.062	79.300	38.316	41.147	79.463
060. Kedungdung	47.018	49.676	96.694	47.672	50.366	98.038
070. Jrengik	15.582	16.299	31.881	15.569	16.288	31.857
080. Tambelangan	24.962	25.555	50.517	25.070	25.666	50.736
090. Banyuates	41.673	44.699	86.372	42.497	45.582	88.079
100. Robatal	29.356	29.749	59.105	29.756	30.155	59.911
101. Karang Penang	34.154	35.313	69.467	34.296	35.459	69.755
110. Ketapang	51.217	54.559	105.776	52.453	55.876	108.329
120. Sokobanah	33.385	38.499	71.884	33.856	39.043	72.899
Kabupaten Sampang <i>Sampang Regency</i>	466.920	491.162	958.082	471.989	496.531	968.520

Sumber : Badan Pusat Statistik Kab. Sampang

Source : *Statistic of Sampang Regency*

Tabel : 3.1.6
Banyaknya Penduduk dan Rasio Jenis Kelamin Menurut Kecamatan di Kabupaten Sampang Hasil Proyeksi Penduduk, Juni 2017-Juni 2018
Number of Population and Sex Ratio by District in The Sampang Regency Population Projection Results, June 2017-June 2018

Kecamatan <i>District</i>	Juni 2017			Juni 2018		
	Laki-laki <i>Male</i>	Perempuan <i>Female</i>	Rasio Jenis Kelamin <i>Sex Ratio</i>	Laki-laki <i>Male</i>	Perempuan <i>Female</i>	Rasio Jenis Kelamin <i>Sex Ratio</i>
(1)	(2)	(3)	(4)	(6)	(7)	(8)
010. Sreseh	14.103	15.947	88,44	14.177	16.030	88,44
020. Torjun	19.440	20.015	97,13	19.639	20.218	97,14
021. Pangarengan	10.507	10.905	96,35	10.509	10.907	96,35
030. Sampang	60.615	60.854	99,61	60.980	61.221	99,61
040. Camplong	46.670	48.030	97,17	47.199	48.573	97,17
050. Omben	38.238	41.062	93,12	38.316	41.147	93,12
060. Kedungdung	47.018	49.676	94,65	47.672	50.366	94,65
070. Jrengik	15.582	16.299	95,60	15.569	16.288	95,59
080. Tambelangan	24.962	25.555	97,68	25.070	25.666	97,68
090. Banyuates	41.673	44.699	93,23	42.497	45.582	93,23
100. Robatal	29.356	29.749	98,68	29.756	30.155	98,68
101. Karang Penang	34.154	35.313	96,72	34.296	35.459	96,72
110. Ketapang	51.217	54.559	93,87	52.453	55.876	93,87
120. Sokobanah	33.385	38.499	86,72	33.856	39.043	86,71
Kabupaten Sampang <i>Sampang Regency</i>	466.920	491.162	95,06	471.989	496.531	95,06

Sumber : Badan Pusat Statistik Kab. Sampang

Source : *Statistic of Sampang Regency*

Tabel : 3.1.7
Table : **Rata-rata Laju Pertumbuhan Penduduk Tiap Tahun Menurut Kecamatan di Kabupaten Sampang Tahun 2017-2018**
Average Population Growth Rate Each Year by District in The Sampang Regency 2017 – 2018

Kecamatan <i>District</i>	Penduduk / <i>Population</i>		Laju Pertumbuhan <i>Growth Rate</i>
	2017	2018	
(1)	(2)	(3)	(4)
010. Sreseh	30.050	30.207	0,52
020. Torjun	39.455	39.857	1,02
021. Pangarengan	21.412	21.416	0,02
030. Sampang	121.469	122.201	0,60
040. Camplong	94.700	95.772	1,13
050. Omben	79.300	79.463	0,21
060. Kedungdung	96.694	98.038	1,39
070. Jrengik	31.881	31.857	-0,08
080. Tambelangan	50.517	50.736	0,43
090. Banyuates	86.372	88.079	1,98
100. Robatal	59.105	59.911	1,36
101. Karang Penang	69.467	69.755	0,41
110. Ketapang	105.776	108.329	2,41
120. Sokobanah	71.884	72.899	1,41
Kabupaten Sampang <i>Sampang Regency</i>	958.082	968.520	1,09

Sumber : Badan Pusat Statistik Kab. Sampang

Source : *Statistic of Sampang Regency*

Tabel : 3.1.8
Table
Banyaknya Penduduk, Rumah Tangga dan Kepadatan Penduduk Menurut Kecamatan di Kabupaten Sampang Hasil Proyeksi Penduduk 2018

Number of Population, Household and Population Density By District in The Sampang Regency Population Projection Results 2018

Kecamatan <i>District</i>	Luas <i>Area</i>	Penduduk <i>Population</i>	Rumah Tangga <i>Household</i>	Kepadatan Penduduk <i>Population Densities</i>	
				Per Km ²	Rumah Tangga <i>Household</i>
(1)	(2)	(3)	(4)	(5)	(6)
010. Sreseh	71,95	30.207	ts	419,83	ts
020. Torjun	44,19	39.857	ts	901,95	ts
021. Pangarengan	42,69	21.416	ts	501,66	ts
030. Sampang	70,01	122.201	ts	1.745,48	ts
040. Camplong	69,94	95.772	ts	1.369,35	ts
050. Omben	116,31	79.463	ts	683,20	ts
060. Kedungdung	123,08	98.038	ts	796,54	ts
070. Jrengik	65,35	31.857	ts	487,48	ts
080. Tambelangan	89,97	50.736	ts	563,92	ts
090. Banyuates	141,23	88.079	ts	623,66	ts
100. Robatal	80,54	59.911	ts	743,87	ts
101. Karang Penang	84,25	69.755	ts	827,95	ts
110. Ketapang	125,28	108.329	ts	864,70	ts
120. Sokobanah	108,51	72.899	ts	671,82	ts
Kabupaten Sampang <i>Sampang Regency</i>	1.233,30	968.520	ts	785,31	ts

Sumber : Badan Pusat Statistik Kab. Sampang

Source : *Statistic of Sampang Regency*

Tabel : 3.1.9 Banyaknya Penduduk Laki-laki Menurut Kecamatan dan Kelompok Umur di Kabupaten Sampang Hasil Proyeksi Penduduk Juni 2018
Table : 3.1.9 Male Population by District and Age Group in The Sampang Regency Population Projection Results June 2018

Kecamatan <i>District</i>	Kelompok Umur / Age Group							
	0 - 4	5 - 9	10 - 14	15 - 19	20 - 24	25 - 29	30 - 34	35 - 39
(1)	(2)	(3)	(4)	(5)	(6)	(7)	(8)	(9)
010. Sreseh	1.294	1.564	1.678	1.533	973	820	911	897
020. Torjun	1.714	2.028	2.333	1.991	1.875	1.656	1.401	1.328
021. Pangarengan	999	1.141	1.236	1.043	913	794	692	648
030. Sampang	5.587	6.033	6.602	7.322	6.018	5.000	4.754	4.170
040. Camplong	4.283	4.738	5.151	5.477	4.384	3.955	3.466	3.300
050. Omben	3.081	4.100	4.504	4.748	3.434	2.784	2.421	2.198
060. Kedungdung	3.657	5.087	6.176	5.925	4.443	3.539	3.252	3.018
070. Jrengik	1.408	1.613	1.854	1.666	1.277	1.147	1.006	902
080. Tambelangan	2.082	2.783	3.009	3.038	2.339	1.901	1.594	1.496
090. Banyuates	3.599	4.471	4.981	4.479	3.225	2.920	2.689	2.759
100. Robatal	2.622	3.119	3.657	3.319	2.830	2.545	1.934	1.948
101. Karang Penang	3.000	3.574	4.148	4.347	3.318	2.620	2.478	2.333
110. Ketapang	4.668	5.041	5.106	4.688	3.883	4.129	3.874	4.184
120. Sokobanah	3.232	3.724	3.442	3.102	2.344	2.273	2.225	2.389
Kabupaten Sampang <i>Sampang Regency</i>	41.226	49.016	53.877	52.678	41.256	36.083	32.697	31.570

Sumber : Badan Pusat Statistik Kab. Sampang

Source : *Statistic of Sampang Regency*

Lanjutan Tabel/ Continued Table : 3.1.9

Kecamatan <i>District</i>	Kelompok Umur / Age Group								Jumlah <i>Total</i>
	40 - 44	45 - 49	50 - 54	55 - 59	60 - 64	65 - 69	70 - 74	75 +	
(1)	(2)	(3)	(4)	(5)	(6)	(7)	(8)	(8)	(9)
010. Sreseh	921	938	755	635	493	289	251	225	14.177
020. Torjun	1.084	1.101	995	730	548	362	246	247	19.639
021. Pangarengan	634	635	572	481	267	164	120	170	10.509
030. Sampang	3.693	3.160	2.816	2.213	1.439	877	651	645	60.980
040. Camplong	2.785	2.436	2.232	1.541	1.478	768	648	557	47.199
050. Omben	2.020	2.160	2.091	1.432	1.365	653	676	649	38.316
060. Kedungdung	2.746	2.697	2.189	1.710	1.354	835	559	485	47.672
070. Jrengik	840	979	822	644	553	385	263	210	15.569
080. Tambelangan	1.459	1.355	1.223	921	822	387	353	308	25.070
090. Banyuates	2.541	2.640	2.462	1.869	1.604	890	796	572	42.497
100. Robatal	1.775	1.880	1.334	970	748	448	350	277	29.756
101. Karang Penang	2.222	1.809	1.565	1.008	958	378	298	240	34.296
110. Ketapang	3.355	3.744	3.038	2.489	1.879	1.081	696	598	52.453
120. Sokobanah	2.216	2.199	2.166	1.370	1.581	611	523	459	33.856
Kabupaten Sampang <i>Sampang Regency</i>	28.291	27.733	24.260	18.013	15.089	8.128	6.430	5.642	471.989

Sumber : Badan Pusat Statistik Kab. Sampang

Source : *Statistic of Sampang Regency*

Tabel : 3.1.10
Table

Banyaknya Penduduk Perempuan Menurut Kecamatan dan Kelompok Umur di Kabupaten Sampang Hasil Proyeksi Penduduk Juni 2018
Female Population by District and Age Group in The Sampang Regency Population Projection Results June 2018

Kecamatan <i>District</i>	Kelompok Umur / Age Group							
	0 - 4	5 - 9	10 - 14	15 - 19	20 - 24	25 - 29	30 - 34	35 - 39
(1)	(2)	(3)	(4)	(5)	(6)	(7)	(8)	(9)
010. Sreseh	1.256	1.431	1.573	1.518	1.165	1.061	1.131	1.077
020. Torjun	1.746	1.890	2.044	1.854	1.953	1.627	1.522	1.335
021. Pangarengan	1.044	1.021	1.136	919	920	826	728	739
030. Sampang	5.329	5.746	6.005	6.497	5.610	5.288	4.883	4.174
040. Camplong	4.205	4.569	4.842	5.030	4.822	4.105	3.560	3.395
050. Omben	3.022	4.025	4.321	4.637	3.809	3.026	2.648	2.496
060. Kedungdung	3.657	5.147	5.880	5.512	5.018	4.032	3.448	3.214
070. Jrengik	1.404	1.514	1.691	1.525	1.398	1.132	1.040	992
080. Tambelangan	2.065	2.659	2.846	2.670	2.333	1.947	1.758	1.657
090. Banyuates	3.576	4.317	4.676	4.015	3.558	3.205	3.057	3.085
100. Robatal	2.536	2.854	3.360	3.168	3.209	2.401	2.077	2.082
101. Karang Penang	3.092	3.372	3.775	4.017	3.481	3.111	2.774	2.678
110. Ketapang	4.543	4.911	4.615	4.329	4.394	4.733	4.386	4.462
120. Sokobanah	3.120	3.441	3.369	3.236	2.743	3.077	2.919	3.035
Kabupaten Sampang <i>Sampang Regency</i>	40.595	46.897	50.133	48.927	44.413	39.571	35.931	34.421

Sumber : Badan Pusat Statistik Kab. Sampang
Source : *Statistic of Sampang Regency*

Lanjutan Tabel/ Continued Table : 3.1.10

Kecamatan <i>District</i>	Kelompok Umur / Age Group								Jumlah <i>Total</i>
	40 - 44	45 - 49	50 - 54	55 - 59	60 - 64	65 - 69	70 - 74	75 +	
(1)	(2)	(3)	(4)	(5)	(6)	(7)	(8)	(8)	(9)
010. Sreseh	1.229	1.057	928	720	613	430	375	466	16.030
020. Torjun	1.293	1.309	1.008	789	665	445	339	399	20.218
021. Pangarengan	766	736	604	410	270	254	220	314	10.907
030. Sampang	3.886	3.455	3.054	2.184	1.720	1.239	924	1.227	61.221
040. Camplong	2.904	2.652	2.360	1.765	1.568	992	796	1.008	48.573
050. Omben	2.477	2.502	2.398	1.663	1.473	913	737	1.000	41.147
060. Kedungdung	3.230	2.898	2.457	1.764	1.429	1.053	834	793	50.366
070. Jrengik	972	1.088	978	732	620	515	349	338	16.288
080. Tambelangan	1.643	1.476	1.325	968	828	526	419	546	25.666
090. Banyuates	2.984	3.142	2.734	1.942	1.832	1.218	1.121	1.120	45.582
100. Robatal	2.019	1.800	1.389	1.017	832	524	423	464	30.155
101. Karang Penang	2.295	2.098	1.577	1.044	904	446	390	405	35.459
110. Ketapang	3.752	4.160	3.305	2.696	2.121	1.393	1.026	1.050	55.876
120. Sokobanah	3.011	2.895	2.512	1.857	1.563	843	762	660	39.043
Kabupaten Sampang <i>Sampang Regency</i>	32.461	31.268	26.629	19.551	16.438	10.791	8.715	9.790	496.531

Sumber : Badan Pusat Statistik Kab. Sampang

Source : *Statistic of Sampang Regency*

Tabel : 3.1.11
Banyaknya Penduduk Menurut Kecamatan dan Kelompok Umur di Kabupaten Sampang Hasil Proyeksi Penduduk Juni 2018
Population by Distric and Age Group in The Sampang Regency Population Projection Results June 2018

Kecamatan <i>District</i>	Kelompok Umur / <i>Age Group</i>							
	0 - 4	5 - 9	10 - 14	15 - 19	20 - 24	25 - 29	30 - 34	35 - 39
(1)	(2)	(3)	(4)	(5)	(6)	(7)	(8)	(9)
010. Sreseh	2.550	2.995	3.251	3.051	2.138	1.881	2.042	1.974
020. Torjun	3.460	3.918	4.377	3.845	3.828	3.283	2.923	2.663
021. Pangarengan	2.043	2.162	2.372	1.962	1.833	1.620	1.420	1.387
030. Sampang	10.916	11.779	12.607	13.819	11.628	10.288	9.637	8.344
040. Camplong	8.488	9.307	9.993	10.507	9.206	8.060	7.026	6.695
050. Omben	6.103	8.125	8.825	9.385	7.243	5.810	5.069	4.694
060. Kedungdung	7.314	10.234	12.056	11.437	9.461	7.571	6.700	6.232
070. Jrengik	2.812	3.127	3.545	3.191	2.675	2.279	2.046	1.894
080. Tambelangan	4.147	5.442	5.855	5.708	4.672	3.848	3.352	3.153
090. Banyuates	7.175	8.788	9.657	8.494	6.783	6.125	5.746	5.844
100. Robatal	5.158	5.973	7.017	6.487	6.039	4.946	4.011	4.030
101. Karang Penang	6.092	6.946	7.923	8.364	6.799	5.731	5.252	5.011
110. Ketapang	9.211	9.952	9.721	9.017	8.277	8.862	8.260	8.646
120. Sokobanah	6.352	7.165	6.811	6.338	5.087	5.350	5.144	5.424
Kabupaten Sampang <i>Sampang Regency</i>	81.821	95.913	104.010	101.605	85.669	75.654	68.628	65.991

Sumber : Badan Pusat Statistik Kab. Sampang

Source : *Statistic of Sampang Regency*

Lanjutan Tabel/ Continued Table : 3.1.11

Kecamatan <i>District</i>	Kelompok Umur / Age Group								Jumlah <i>Total</i>
	40 - 44	45 - 49	50 - 54	55 - 59	60 - 64	65 - 69	70 - 74	75 +	
(1)	(2)	(3)	(4)	(5)	(6)	(7)	(8)	(8)	(9)
010. Sreseh	2.150	1.995	1.683	1.355	1.106	719	626	691	30.207
020. Torjun	2.377	2.410	2.003	1.519	1.213	807	585	646	39.857
021. Pangarengan	1.400	1.371	1.176	891	537	418	340	484	21.416
030. Sampang	7.579	6.615	5.870	4.397	3.159	2.116	1.575	1.872	122.201
040. Camplong	5.689	5.088	4.592	3.306	3.046	1.760	1.444	1.565	95.772
050. Omben	4.497	4.662	4.489	3.095	2.838	1.566	1.413	1.649	79.463
060. Kedungdung	5.976	5.595	4.646	3.474	2.783	1.888	1.393	1.278	98.038
070. Jrengik	1.812	2.067	1.800	1.376	1.173	900	612	548	31.857
080. Tambelangan	3.102	2.831	2.548	1.889	1.650	913	772	854	50.736
090. Banyuates	5.525	5.782	5.196	3.811	3.436	2.108	1.917	1.692	88.079
100. Robatal	3.794	3.680	2.723	1.987	1.580	972	773	741	59.911
101. Karang Penang	4.517	3.907	3.142	2.052	1.862	824	688	645	69.755
110. Ketapang	7.107	7.904	6.343	5.185	4.000	2.474	1.722	1.648	108.329
120. Sokobanah	5.227	5.094	4.678	3.227	3.144	1.454	1.285	1.119	72.899
Kabupaten Sampang <i>Sampang Regency</i>	60.752	59.001	50.889	37.564	31.527	18.919	15.145	15.432	968.520

Sumber : Badan Pusat Statistik Kab. Sampang

Source : *Statistic of Sampang Regency*

Tabel : 3.1.12 Banyaknya Penduduk Menurut Kecamatan dan Agama yang Dianut Menurut Kecamatan di Kabupaten Sampang 2010
Table Number of Population by Districts and Religion of Sampang Regency 2010

Kecamatan <i>District</i>	Islam <i>Moslem</i>	Protestan <i>Protestant</i>	Katolik <i>Catholic</i>	Hindu <i>Hindu</i>	Budha <i>Budhist</i>	Jumlah <i>Total</i>
(1)	(2)	(3)	(4)	(5)	(6)	(7)
010. Sreseh	28.613	-	-	-	-	28.613
020. Torjun	36.266	16	-	-	-	36.282
021. Pangarengan	21.120	-	-	-	-	21.120
030. Sampang	114.801	142	37	2	1	114.983
040. Camplong	86.378	2	-	-	-	86.380
050. Omben	77.204	-	-	-	-	77.204
060. Kedungdung	86.620	2	-	-	-	86.622
070. Jrengik	31.657	-	-	-	-	31.657
080. Tambelangan	48.395	-	-	-	-	48.395
090. Banyuates	74.242	33	7	-	-	74.282
100. Robatal	53.046	4	1	-	-	53.051
101. Karang Penang	66.639	-	-	-	-	66.639
110. Ketapang	88.194	54	4	-	-	88.252
120. Sokobanah	64.284	8	-	-	-	64.292
Kabupaten Sampang <i>Sampang Regency</i>	877.459	261	49	2	1	877.772

Catatan : Hasil Sensus Penduduk 2000 dan 2010

Note : Result of Population Census 2000 and 2010

Sumber : Badan Pusat Statistik Kab. Sampang

Source : Statistic of Sampang Regency

Tabel : 3.2.1 Banyaknya Transmigran Menurut Daerah Tujuan dan Jenis Transmigrasi di Kabupaten Sampang, 2015
Table : 3.2.1 Number of Transmigrants by Kinds of Transmigrants and Region of Destination in TheSampang Regency, 2015

Provinsi <i>Province</i>	Spontan Bantuan Biaya <i>Assisted self-Intention</i>		Spontan Tanpa Bantuan Biaya <i>Non Assisted self-Intention</i>	
	KK <i>Families</i>	Jiwa <i>Persons</i>	KK <i>Families</i>	Jiwa <i>Persons</i>
(1)	(2)	(3)	(4)	(5)
01. Aceh	-	-	-	-
02. Sumatera Selatan	-	-	-	-
03. Sumatera Barat	-	-	-	-
04. Riau	-	-	-	-
05. Kalimantan Barat	-	-	-	-
06. Kalimantan Tengah	-	-	-	-
07. Kalimantan Selatan	-	-	-	-
08. Kalimantan Timur	-	-	-	-
09. Sulawesi Selatan	-	-	-	-
10. Sulawesi Tengah	-	-	-	-
11. Sulawesi Tenggara	-	-	-	-
12. Jambi	-	-	-	-
13. Bengkulu	-	-	-	-
14. Maluku Utara	-	-	-	-
Jumlah/ Total	2015	-	-	-
	2014	-	-	-
	2013	-	-	-

Sumber : Dinas Sosial Kabupaten Sampang

Source : Department of Social Sampang Regency

Lanjutan Tabel / Countinued Table : 3.2.1

Provinsi Province	Transmigrasi Umum General Transmigration		Jumlah Total		
	KK Families	Jiwa Persons	KK Families	Jiwa Persons	
	(1)	(6)	(7)	(8)	(9)
01. Aceh	-	-	-	-	
02. Sumatera Selatan	-	-	-	-	
03. Sumatera Barat	-	-	-	-	
04. Riau	-	-	-	-	
05. Kalimantan Barat	-	-	-	-	
06. Kalimantan Tengah	-	-	-	-	
07. Kalimantan Selatan	-	-	-	-	
08. Kalimantan Timur	-	-	-	-	
09. Sulawesi Selatan	5	15	5	15	
10. Sulawesi Tengah	-	-	-	-	
11. Sulawesi Tenggara	35	106	35	106	
12. Jambi	-	-	-	-	
13. Bengkulu	-	-	-	-	
14. Maluku Utara	-	-	-	-	
Jumlah / Total	2015	40	121	40	121
	2014	5	21	5	21
	2013	55	180	55	180

Sumber : Dinas Sosial Kabupaten Sampang

Source : Department of Social Sampang Regency

Tabel : 3.2.2 Banyaknya Penduduk Pertengahan Tahun menurut Kecamatan dan Rasio Jenis Kelamin di Kabupaten Sampang, Juni 2018
Mid Year Population by District and Sex Ratin in The Sampang Regency, June 2018

Kecamatan	Spontan Bantuan Biaya	Spontan Tanpa Bantuan Biaya		
		Assisted self-Intention	non Assisted self-Intention	
District	K K	Jiwa	K K	Jiwa
	Families	Persons	Families	Persons
-1	-2	-3	-4	-5
10 Sreseh	-	-	-	-
20 Torjun	-	-	-	-
21 Pangarengan	-	-	-	-
30 Sampang	-	-	-	-
40 Camplong	-	-	-	-
50 Omben	-	-	-	-
60 Kedungdung	-	-	-	-
70 Jrengik	-	-	-	-
80 Tambelangan	-	-	-	-
90 Banyuates	-	-	-	-
100 Robatal	-	-	-	-
101 Karang Penang	-	-	-	-
110 Ketapang	-	-	-	-
120 Sokobanah	-	-	-	-
Jumlah	2015	-	-	-
Total	2014	5,00	21,00	-
Total	2013	-	-	-

Sumber : Dinas Sosial Kabupaten Sampang
 Source : Sosial Department of Sampang Regency

Lanjutan Tabel / Continued Table : 3.2.2

Kecamatan <i>District</i>	Transmigrasi Umum <i>General Transmigration</i>		Jumlah <i>Total</i>		
	KK <i>Families</i>	Jiwa <i>Persons</i>	KK <i>Families</i>	Jiwa <i>Persons</i>	
	(6)	(7)	(8)	(9)	
010. Sreseh	-	-	-	-	
020. Torjun	-	-	-	-	
021. Pangarengan	-	-	-	-	
030. Sampang	-	-	-	-	
040. Camplong	-	-	-	-	
050. Omben	-	-	-	-	
060. Kedungdung	-	-	-	-	
070. Jrengik	-	-	-	-	
080. Tambelangan	-	-	-	-	
090. Banyuates	14	31	14	31	
100. Robatal	-	-	-	-	
101. Karang Penang	26	55	26	55	
110. Ketapang	-	-	-	-	
120. Sokobanah	-	-	-	-	
Jumlah/Total	2015	40	86	40	86
	2014	5	21	-	-
	2013	55	175	55	175

Sumber : Dinas Sosial Kabupaten Sampang

Source : Social Deartment of Sampang Regency

Tabel : 3.2.3
Table

Banyaknya Pencari Kerja Menurut Tingkat Pendidikan yang Ditamatkan dan Jenis Kelamin di Kabupaten Sampang, 2018
Number of Job Seekers by Educational Attainment and Sex in The Sampang Regency, 2018

Bulan Month	SMP Sederajat Ke Bawah <i>Junior High School</i>		SMA Sederajat <i>Senior Secondary School</i>		Diploma/Sarjana <i>Diploma / Degree</i>		Jumlah Total	
	L / M	P / F	L / M	P / F	L / M	P / F		
	(1)	(2)	(3)	(4)	(5)	(6)		(7)
01. Januari	-	-	5	-	3	1	9	
02. Februari	-	-	1	1	3	4	9	
03. Maret	-	-	2	5	12	6	25	
04. April	-	-	17	11	49	40	117	
05. Mei	-	-	9	4	4	3	20	
06. Juni	-	-	8	5	3	3	19	
07. Juli	1	-	19	10	20	12	62	
08. Agustus	2	3	66	45	49	34	199	
09. September	3	1	5	3	6	10	28	
10. Oktober	1	3	9	10	42	24	89	
11. Nopember	1	-	6	3	10	4	24	
12. Desember	-	-	13	10	82	82	187	
Jumlah / Total	2018	8	7	160	107	283	223	788
	2017	12	2	91	45	45	119	412

Sumber : Dinas Sosial, Tenaga Kerja dan Transmigrasi Kabupaten Sampang

Source : Department of Social, Manpower and Transmigration Sampang Regency

Tabel : 3.2.4

Banyaknya Pencari Kerja yang Terdaftar dan Yang Dapat Ditempatkan menurut Tingkat Pendidikan yang Ditamatkan dan Jenis Kelamin di Kabupaten Sampang, 2018

Number of Registered Job Seekers and Other Things to Issued by Level of Educational Attainment and Sex in The Sampang Regency, 2018

Table

Bulan	Terdaftar/Registered			Ditempatkan/Placed			
	L/M	P/F	Jumlah Total	L/M	P/F	Jumlah Total	
(1)	(2)	(3)	(4)	(5)	(6)	(7)	
1 Januari	4	5	9	18	17	35	
2 Februari	26	33	59	19	14	33	
3 Maret	7	4	11	27	35	62	
4 April	30	13	43	22	90	112	
5 Mei	18	11	29	12	31	43	
6 Juni	15	10	25	27	15	42	
7 Juli	5	7	12	25	46	71	
8 Agustus	137	106	243	141	229	370	
9 September	9	8	17	33	33	66	
10 Oktober	15	6	21	55	43	98	
11 Nopember	16	9	25	29	32	61	
12 Desember	17	16	33	47	114	161	
Jumlah	2018	299	228	527	455	699	1154
Total	2017	148	166	314	24	11	35

Sumber : Dinas Koperasi, Usaha Mikro dan Tenaga Kerja Kabupaten Sampang

Source : *Sampang Regency Cooperative, Micro Business and Manpower Agency*

Tabel : 3.3.1 Beberapa Indikator Penting Kabupaten Sampang, 2010-2018

Table Some Important Indicator in The Sampang Regency, 2010-2018

Tahun Year	AHH	TPT
(1)	(2)	(3)
2010	67.35	1.77
2011	67.40	2.13
2012	67.43	1.71
2013	67.46	4.68
2014	67.48	2.22
2015	67.58	2.51
2016	67.62	-
2017	67.67	2.48
2018	67.79	-

AHH : Angka Harapan Hidup

TPT : Tingkat Pengangguran Terbuka

Sumber : Badan Pusat Statistik Kabupaten Sampang

Source : *Statistic of Sampang Regency*

Tabel : 3.3.2 Indeks Pembangunan Manusia (IPM) Kabupaten Sampang, 2010-2018

Table Human Development Index (HDI) of Sampang Regency, 2010-2018

Tahun Year	AHH	HLS	RLS	Pengeluaran	IPM
(1)	(2)	(3)	(4)	(5)	(6)
2010	67.35	9.78	3.14	6952.48	54.49
2011	67.40	9.82	3.20	7336.64	55.17
2012	67.43	9.86	3.27	7691.64	55.78
2013	67.46	10.20	3.34	7769.25	56.45
2014	67.48	10.39	3.49	7797.85	56.98
2015	67.58	11.09	3.65	7826.56	58.18
2016	67.62	11.37	3.79	8096	59.09
2017	67.67	11.38	4.12	8352	59.90
2018	67.79	11.76	4.36	8569	61

AHH : Angka Harapan Hidup
 HLS : Harapan Lama Sekolah (Tahun)
 RLS : Rata-rata Lama Sekolah (Tahun)
 Pengeluaran : Pengeluaran Per Kapita Riil Disesuaikan (Ribu Rupiah)
 Sumber : Badan Pusat Statistik Kabupaten Sampang
 Source : *Statistic of Sampang Regency*

Sosial Social

4



**Rasio Murid
dan Guru SD Negeri
2018**

14.29

**Angka Partisipasi Murni
(APM) SMA/MA/SMK**

2018

45,90

Penjelasan Teknis

- a. **Pendidikan** adalah kegiatan belajar mengajar di segala tingkat baik formal maupun informal. Dalam publikasi Sampang Dalam Angka, kegiatan pendidikan yang dicakup adalah kegiatan pendidikan formal baik dibawah Departemen Pendidikan dan Kebudayaan dan di luar Departemen tersebut, yaitu dibawah Departemen Agama, Departemen Pertanian, Departemen Kesehatan, dan Departemen yang lainnya. Kegiatan pendidikan meliputi banyaknya sekolah, murid, dan guru dirinci menurut jenjang/tingkat yaitu **SD, SMP, SMU, dan Sekolah Kejuruan**.
- b. **Kesehatan** dalam statistik adalah mencakup data kesehatan penduduk suatu wilayah yang meliputi tingkat kesehatan penduduk tersebut, fasilitas tenaga dan alat penujng kesehatan, dan prasarana fisik seperti rumah sakit, apotik. Kesehatan dalam hal ini merinci banyaknya rumah sakit, pusat kesehatan masyarakat (puskesmas), rumah bersalin, apotek dan jumlah tenaga kesehatan menurut tempat kerjanya dan keahliannya.
- c. **Permasalahan sosial** adalah permasalahan yang timbul dalam masyarakat akibat suatu perubahan atau keadaan yang mengakibatkan gangguan/kendala baik secara langsung maupun tidak langsung. **Cakupan** permasalahan sosial meliputi jumlah anak terlantar, pengemis/gelandang, wanita tuna susila, korban narkoba, anak nakal, korban kekerasan, korban bencana, dan lain-lain.

Technical Notes

- a. **Education** is a process of learning and teaching activities at all levels in both formal and informal system. The education data present information on number of school, pupils, teacher, ratio pupils to of education whether state or vocational school, either under auspices of national education Service of Sampang Regency or not. Educational activities include many schools, pupils and teachers specified according to level ie elementary, junior high school, and Vocational Schools.
- b. **Health** issues cover population health figures in one area that consist of the levels of health, the availability of medical personal and also the healthy facility, such as the number of hospitals. Therefore, this subsection displays the number of hospitals, Puskesmas Public Health Center and mobile Public Health Center covered by region and all those types. The people who work in that sector are also included.
- c. **Social Affairs** come along to the community as the changes of matters or condition or might be caused by some constraints. This sub-section presents information on the social matters by districts. In further, it consist of the number and inhabitants of state orphanage and training and education house, the number of inhabitants of elder nursing home, and the number of handicap persons.

- d. **Cakupan agama** adalah merinci jumlah penduduk menurut kelompok agama, jumlah sarana peribadatan, jumlah pernikahan, talak, cerai dan rujuk, serta banyak Jamaah Haji. Perbedaan antara kelompok agama terletak pada tata cara beribadat dalam hal berkomunikasi dengan sang Pencipta. Penduduk menurut agama dikelompokkan kepada penduduk yang beragama Islam, Protestan, Kahtolik, Hindu, Budha dan Lainnya. Sarana peribadatan yang dirangkum dalam Sampang Dalam Angka adalah banyaknya Masjid, Gereja, Pura, dan Vihara. Jumlah Jamaah Haji dibedakan berdasarkan jenis kelamin dan kecamatan asal.
- d. **Religion is a detailed coverage of the population according to religious groups, the number of worship facilities, the number of marriages, divorces, divorce and reconciliation, as well as many Hajj pilgrims. Differences between religious groups lies in the manner of worship in terms of communicating with the Creator. Population classified by religion to the people who are Muslims, Protestants, Kahtolik, Hindu, Buddhist and Other. Means of worship which are summarized in the Sampang in Figures is the number of mosques, church, temple, and monastery. Based on the amount of the Pilgrim differentiated gender and di strict of origin**



SOSIAL / SOCIAL

Pada tahun ajaran 2017/2018 jumlah murid dan guru di SD Swasta, SLTP Negeri dan Swasta, MTs dan MA meningkat dibanding tahun sebelumnya, sedangkan SD Inpres, MI, dan SLTA Swasta menurun dibanding tahun sebelumnya.

Sebagai bagian dari budaya keagamaan yang masih melekat kuat, banyak orang tua yang menyekolahkan anaknya di pondok pesantren dan diniyah awaliyah sehingga jumlah murid, guru dan sekolah juga meningkat dibanding tahun sebelumnya.

Angka partisipasi sekolah paling tinggi terjadi di pendidikan dasar, kemudian menurun seiring makin tingginya jenjang pendidikan. Sedangkan angka putus sekolah menunjukkan tren yang sebaliknya, rendah pada jenjang pendidikan dasar namun terus meninggi seiring tingginya jenjang pendidikan.

Pada tahun 2015 jumlah penderita Diabetes mellitus masih cukup tinggi, yaitu sebanyak 4.239 kasus, relatif lebih tinggi dibanding tahun sebelumnya. Sehingga perlu disusun langkah-langkah strategis untuk lebih mengurangi jumlah penderita.

In the academic year 2017/2018 the number of students and teachers in PPS (Private Primary School), SJHS (State Junior High School) and PJHS (Private Junior High School), IJHS (Islamic Junior High School) and ISHS (Islamic Senior High School) increased over the previous year, while the SPS (State Primary School), IES (Islamic Elementary School) and PSHS (Private Senior High School) decreased over the previous year.

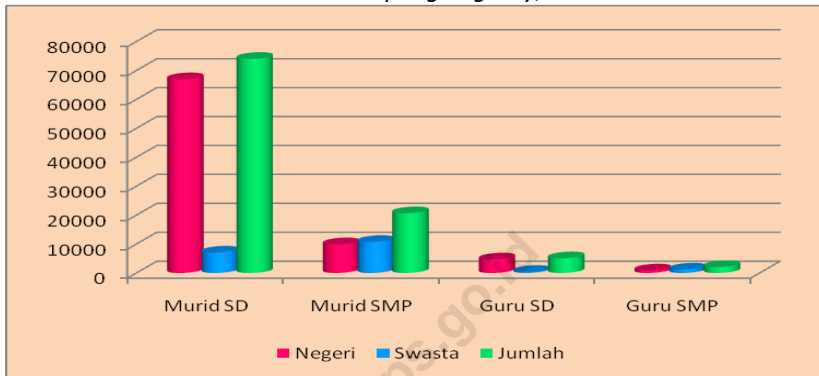
As part of a religious culture that is still strongly attached, many parents send their children to boarding school and diniyah awaliyah so the number of students, teachers and schools has also increased over the previous year.

Most high school participation rates in basic education, then decreases as the increasingly high levels of education. While the dropout rate showed the opposite trend, low on basic education but continue to rise as high levels of education.

In 2015 the number of patients with Diabetes mellitus annually is still quite high, as many as 4.239 cases, relatively higher than the previous year. So that be formulated strategic steps to further reduce the number of patients.

Gambar / Figure 6
Banyaknya Murid dan Guru menurut Jenjang pendidikan di Kabupaten Sampang, 2018

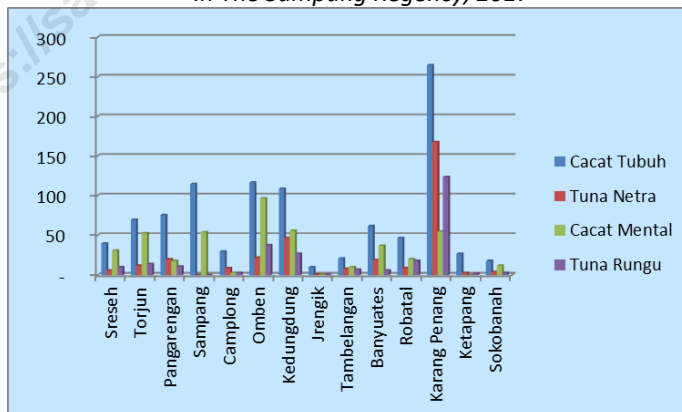
*Number of Pupils and Teachers by School Level
 In The Sampang Regency, 2019*



Sumber : Dinas Pendidikan Kabupaten Sampang
 Source : Educational Service of Sampang Regency

Gambar / Figure 7
Banyaknya Penderita Cacat menurut Kecamatan dan Jenis Cacat di Kabupaten Sampang, 2017

*Number of Handicaped Person by Its Type and District
 In The Sampang Regency, 2017*



Sumber : Dinas Sosial Kabupaten Sampang
 Source : Department of Social in Sampang regency

Tabel : 4.1.1 Banyaknya Sekolah, Murid dan Guru Taman Kanak-Kanak di Kabupaten Sampang, 2018
Table : 4.1.1 Number of Schools, Pupils and Teachers of Kindergarten in The Sampang Regency, 2018

Tahun years	Sekolah School	Murid / Pupils			Guru / Teacher			Rasio Murid - Guru
		Laki-laki	Perempuan	Jumlah	PNS Civil Servants	Non PNS Honorary	Jumlah Total	
		Male	Female	Total				
(1)	(2)	(3)	(4)	(5)	(6)	(7)	(8)	(9)
010. Sreseh	10	181	191	372	8	23	31	12,00
020. Torjun	16	394	379	773	15	46	61	12,67
021. Pangarengan	53	1.453	1.533	2.986	67	147	214	13,95
030. Sampang	32	656	620	1.276	12	73	85	15,01
040. Camplong	19	327	319	646	9	31	40	16,15
050. Omben	13	134	157	291	4	14	18	16,17
060. Kedungdung	8	136	119	255	5	15	20	12,75
070. Jrengik	26	334	262	596	1	44	45	13,24
080. Tambelangan	22	499	441	940	5	47	52	18,08
090. Banyuates	14	144	142	286	-	21	21	13,62
100. Robatal	29	593	526	1.119	6	68	74	15,12
101. Karang Penang	20	364	421	785	2	43	45	17,44
110. Ketapang	21	306	321	627	2	43	45	13,93
120. Sokobanah	13	309	304	613	10	29	39	15,72
Jumlah/ Total	296	5.830	5.735	11.565	146	644	790	14,64

Sumber : Dinas Pendidikan Kabupaten Sampang
 Source : Educational Service of Sampang Regency

Tabel : 4.1.2 Banyaknya Sekolah, Murid dan Guru Sekolah Luar Biasa Negeri di Kabupaten Sampang, 2017/2018
Table *Number of Schools, Pupils and Teachers of Idiot School in The Sampang Regency, 2016/2017*

Tahun years	Sekolah School	Murid / Pupils			Guru / Teacher			Rasio Murid - Guru
		Laki-laki Male	Perempuan Female	Jumlah Total	PNS Civil Servants	Non PNS Honorary	Jumlah Total	
(1)	(2)	(3)	(4)	(5)	(6)	(7)	(8)	(9)
2006/2007	2	52	39	91	2	14	16	5.69
2007/2008	2	54	37	91	1	13	14	6.50
2008/2009	2	33	25	58	3	16	19	3.05
2009/2010	2	30	11	41	3	16	19	2.16
2010/2011	2	36	26	62	3	16	19	3.26
2011/2012	2	35	29	64	4	17	21	3.05
2012/2013	2	35	29	64	7	20	27	2.37
2013/2014	2	55	36	91	3	9	12	7.58
2014/2015	ts	ts	ts	ts	ts	ts	ts	ts
2015/2016	ts	ts	ts	ts	ts	ts	ts	ts
2016/2017	2	62	49	111	13	8	21	5.29
2017/2018	2	59	44	103	11	8	19	5.42

Sumber : Dinas Pendidikan Kabupaten Sampang

Source : Educational Service of Sampang Regency

Tabel : 4.1.3 Banyaknya Sekolah, Murid dan Guru Raudatul Athfal/Bustanul Athfal Menurut Kecamatan di Kabupaten Sampang, 2016/2017
Table : Number of Schools, Students and Teachers Kindergarten by District in The Sampang Regency, 2016/2017

Kecamatan <i>District</i>	Sekolah <i>School</i>	Murud <i>Pupils</i>	Guru <i>Teacher</i>	Rasio Murid - Guru	
(1)	(2)	(3)	(4)	(5)	
010. Sreseh	10	374	15	24.93	
020. Torjun	4	125	14	8.93	
021. Pangarengan	3	81	9	9.00	
030. Sampang	11	532	35	15.20	
040. Camplong	9	339	23	14.74	
050. Omben	16	491	32	15.34	
060. Kedungdung	21	694	43	16.14	
070. Jrengik	14	478	41	11.66	
080. Tambelangan	10	241	11	21.91	
090. Banyuates	10	217	27	8.04	
100. Robatal	25	753	38	19.82	
101. Karang Penang	29	989	52	19.02	
110. Ketapang	50	1,480	92	16.09	
120. Sokobanah	30	832	52	16.00	
Jumlah/Total	2016/2017	242	7,626	484	15.76
	2015/2016	ts	ts	ts	ts
	2014/2015	203	5,990	727	8.24
	2013/2014	293	7,734	446	17.34

Sumber : Kementerian Agama Kabupaten Sampang
 Source : Departement of Religious Affairs, Sampang Regency

Tabel : 4.1.4
Table

Banyaknya Sekolah, Murid dan Guru Sekolah Dasar Negeri Inpres Menurut Kecamatan di Kabupaten Sampang, 2018/2019
Number of Schools, Pupils and Teachers of State Primary School by Districts in The Sampang Regency, 2018/2019

Kecamatan <i>District</i>	Sekolah <i>School</i>	Murid / Pupils			Guru / Teacher			Rasio Murid - Guru	
		Laki-laki <i>Male</i>	Perempuan <i>Female</i>	Jumlah <i>Total</i>	PNS <i>Civil Servants</i>	Non PNS <i>Honorary</i>	Jumlah <i>Total</i>		
(1)	(2)	(3)	(4)	(5)	(6)	(7)	(8)	(9)	
010. Sreseh	26	950	873	1.823	97	115	212	8,60	
020. Torjun	31	1.644	1.495	3.139	142	194	336	9,34	
021. Pangarengan	18	1.172	1.131	2.303	72	105	177	13,01	
030. Sampang	66	5.336	4.892	10.228	409	323	732	13,97	
040. Camplong	46	3.503	3.299	6.802	270	243	513	13,26	
050. Omben	46	3.199	2.888	6.087	217	177	394	15,45	
060. Kedungdung	45	2.948	2.594	5.542	215	192	407	13,62	
070. Irengik	37	1.499	1.351	2.850	149	196	345	8,26	
080. Tambelangan	34	2.272	2.007	4.279	124	123	247	17,32	
090. Banyuates	54	3.371	3.231	6.602	178	189	367	17,99	
100. Robatal	25	1.667	1.410	3.077	78	127	205	15,01	
101. Karang Penang	21	1.353	1.302	2.655	92	71	163	16,29	
110. Ketapang	44	3.232	2.878	6.110	123	171	294	20,78	
120. Sokobanah	47	2.850	2.624	5.474	129	164	293	18,68	
Jumlah/Total	2018/2019	540	34.996	31.975	66.971	2.295	2.390	4.685	14,29
	2017/2018	538	35.156	32.107	67.263	2.361	2.409	4.770	14,10
	2016/2017	538	36.401	32.942	69.343	2.832	2.533	5.365	12,93
	2015/2016	530	37.386	33.950	71.336	2.922	2.631	5.553	12,85

Sumber : Dinas Pendidikan Kabupaten Sampang
Source : Educational Service of Sampang Regency

Tabel : 4.1.5 **Banyaknya Sekolah, Murid dan Guru Sekolah Dasar Swasta Menurut Kecamatan di Kabupaten Sampang, 2018/2019**
Table : 4.1.5 Number of Schools, Pupils and Teachers of Private Primary School by Districts in The Sampang Regency, 2018/2019

Kecamatan <i>District</i>	Sekolah <i>School</i>	Murid / Pupils			Guru / Teacher			Rasio Murid - Guru	
		Laki-laki	Perempuan	Jumlah	PNS	Non PNS	Jumlah		
		<i>Male</i>	<i>Female</i>	<i>Total</i>	<i>Civil Servants</i>	<i>Honorary</i>	<i>Total</i>		
(1)	(2)	(3)	(4)	(5)	(6)	(7)	(8)	(9)	
010. Sreseh	-	-	-	-	-	-	-	-	
020. Torjun	-	-	-	-	-	-	-	-	
021. Pangarengan	-	-	-	-	-	-	-	-	
030. Sampang	11	604	522	1.126	3	76	79	14,25	
040. Camplong	6	230	214	444	-	31	31	14,32	
050. Omben	8	386	308	694	1	43	44	15,77	
060. Kedungdung	14	773	691	1.464	-	61	61	24,00	
070. Jrengik	-	-	-	-	-	-	-	-	
080. Tambelangan	8	389	365	754	2	38	40	18,85	
090. Banyuates	6	221	252	473	-	26	26	18,19	
100. Robatal	4	155	141	296	-	16	16	18,50	
101. Karang Penang	7	338	321	659	-	25	25	26,36	
110. Ketapang	10	397	384	781	-	49	49	15,94	
120. Sokobanah	6	194	173	367	-	31	31	11,84	
Jumlah/Total	2018/2019	80	3.687	3.371	7.058	6	396	402	17,56
	2017/2018	84	3.788	3.500	7.288	7	410	417	17,48
	2016/2017	75	3.456	3.181	6.637	18	482	500	13,27
	2015/2016	68	3.196	3.030	6.226	19	522	541	11,51

Sumber : Dinas Pendidikan Kabupaten Sampang

Source : Educational Service of Sampang Regency

Tabel : 4.1.6 **Banyaknya Sekolah, Murid dan Guru Madrasah Ibtidaiyah (MI) Menurut Kecamatan di Kabupaten Sampang, 2015/2016**
Table : 4.1.6 *Number of Schools, Pupils and Teachers Of Islamic Elementaru School by District in The Sampang Regency, 2015/2016*

Kecamatan <i>District</i>	Sekolah <i>School</i>	Murid / Pupils			Guru / Teacher *) Tahun 2014			Rasio Murid - Guru	
		Laki-laki <i>Male</i>	Perempuan <i>Female</i>	Jumlah <i>Total</i>	PNS Civil Servants	Non PNS Honorary	Jumlah <i>Total</i>		
(1)	(2)	(3)	(4)	(5)	(6)	(7)	(8)	(9)	
010. Sreseh	17	925	912	1.837	35	181	216	9,13	
020. Torjun	13	650	655	1.305	21	131	152	8,78	
021. Pangarengan	2	70	84	154	6	13	19	7,74	
030. Sampang	18	1.200	1.057	2.257	85	219	304	7,46	
040. Camplong	15	783	600	1.383	55	151	206	6,47	
050. Omben	50	2.223	2.237	4.460	33	525	558	8,44	
060. Kedungdung	62	3.882	3.760	7.642	40	675	715	11,21	
070. Jrengik	12	402	448	850	8	121	129	7,05	
080. Tambelangan	22	1.115	1.049	2.164	7	214	221	10,93	
090. Banyuates	40	1.643	1.677	3.320	12	377	389	8,41	
100. Robatal	46	2.285	2.329	4.614	19	505	524	9,19	
101. Karang Penang	77	3.627	3.988	7.615	20	867	887	8,94	
110. Ketapang	60	2.913	2.825	5.738	18	582	600	10,50	
120. Sokobanah	51	1.944	1.716	3.660	15	525	540	7,06	
Jumlah/Total	2015/2016	485	23.662	23.337	46.999	374	5.086	5.460	121,29
	2014/2015	488	25.104	24.122	49.226	374	5.086	5.460	121,29
	2013/2014	484	25.154	24.007	49.161	ts	ts	ts	ts
	2012/2013	482	25.028	24.016	49.044	ts	ts	ts	ts

Sumber : Kementerian Agama Kabupaten Sampang

Source : Departement of Religious Affairs, Sampang Regency

Tabel : 4.1.7 Banyaknya Sekolah, Murid dan Guru SMP Negeri Menurut Kecamatan di Kabupaten Sampang, 2018/2019
Table : 4.1.7 Number of Schools, Pupils and Teachers of State Junior High School by District in The Sampang Regency, 2018/2019

Kecamatan <i>District</i>	Sekolah <i>School</i>	Murid / Pupils			Guru / Teacher			Rasio Murid - Guru	
		Laki-laki <i>Male</i>	Perempuan <i>Female</i>	Jumlah <i>Total</i>	PNS Civil Servants	Non PNS Honorary	Jumlah <i>Total</i>		
(1)	(2)	(3)	(4)	(5)	(6)	(7)	(8)	(9)	
010. Sreseh	2	206	161	367	23	11	34	10,79	
020. Torjun	4	502	429	931	63	21	84	11,08	
021. Pangarengan	3	203	200	403	25	19	44	9,16	
030. Sampang	9	1.449	1.341	2.790	175	51	226	12,35	
040. Camplong	5	591	506	1.097	66	28	94	11,67	
050. Omben	4	318	205	523	28	29	57	9,18	
060. Kedungdung	4	206	191	397	30	11	41	9,68	
070. Jrengik	4	301	297	598	39	20	59	10,14	
080. Tambelangan	3	212	216	428	25	18	43	9,95	
090. Banyuates	4	385	347	732	25	35	60	12,20	
100. Robatal	3	242	179	421	21	17	38	11,08	
101. Karang Penang	2	150	105	255	9	11	20	12,75	
110. Ketapang	4	385	314	699	39	25	64	10,92	
120. Sokobanah	2	148	129	277	16	3	19	14,58	
Jumlah/Total	2018/2019	53	5.298	4.620	9.918	584	299	883	11,23
	2017/2018	54	7.410	6.104	13.514	578	304	882	15,32
	2016/2017	54	7.727	6.314	14.041	616	333	949	14,80
	2015/2016	52	7.619	6.230	13.849	657	457	1.114	12,43

Sumber : Dinas Pendidikan Kabupaten Sampang

Source : Educational Service of Sampang Regency

Tabel : 4.1.8 Banyaknya Sekolah, Murid dan Guru SMP Swasta Menurut Kecamatan di Kabupaten Sampang, 2018/2019
Table : 4.1.8 Number of Schools, Pupils and Teachers of Private Junior High School by District in The Sampang Regency, 2018/2019

Kecamatan <i>District</i>	Sekolah <i>School</i>	Murid / Pupils			Guru / Teacher			Rasio Murid - Guru	
		Laki-laki	Perempuan	Jumlah	PNS Civil Servants	Non PNS Honorary	Jumlah		
		Male	Female	Total	(6)	(7)	(8)		
(1)	(2)	(3)	(4)	(5)	(6)	(7)	(8)	(9)	
010. Sreseh	3	193	197	390	3	40	43	9,07	
020. Torjun	4	72	101	173	-	28	28	6,18	
021. Pangarengan	2	41	51	92	-	8	8	11,50	
030. Sampang	17	545	843	1.388	12	110	122	11,38	
040. Camplong	9	377	474	851	9	78	87	9,78	
050. Omben	14	261	318	579	6	55	61	9,49	
060. Kedungdung	32	696	749	1.445	5	116	121	11,94	
070. Jrengik	4	85	70	155	-	12	12	12,92	
080. Tambelangan	19	655	656	1.311	-	130	130	10,08	
090. Banyuates	19	357	344	701	-	89	89	7,88	
100. Robatal	15	328	318	646	1	72	73	8,85	
101. Karang Penang	24	530	580	1.110	2	181	183	6,07	
110. Ketapang	27	629	623	1.252	1	134	135	9,27	
120. Sokobanah	13	339	309	648	1	79	80	8,10	
Jumlah/Total	2018/2019	202	5.108	5.633	10.741	40	1.132	1.172	9,16
	2017/2018	207	8.865	9.053	17.918	51	1.151	1.202	14,91
	2016/2017	177	8.243	8.538	16.781	82	1.298	1.380	12,16
	2015/2016	164	7.578	7.756	15.334	110	1.967	2.077	7,38

Sumber : Dinas Pendidikan Kabupaten Sampang
 Source : Educational Service of Sampang Regency

Tabel 4.1.9 Banyaknya Sekolah, Murid dan Guru Madrasah Tsanawiyah (MTs) Menurut Kecamatan di Kabupaten Sampang, 2016/2017
Number of Schools, Pupils and Teachers of Islamic Junior High School by District in The Sampang Regency, 2016/2017

Kecamatan <i>District</i>	Sekolah <i>School</i>	Murid / Pupils			Guru Teacher <i>*) Tahun 2014</i>	Rasio Murid - Guru
		Laki-laki <i>Male</i>	Perempuan <i>Female</i>	Jumlah <i>Total</i>		
(1)	(2)	(3)	(4)	(5)	(6)	(7)
010. Sreseh	7	491	394	885	76	11.64
020. Torjun	7	343	319	662	80	8.28
021. Pangarengan	4	203	201	404	41	9.85
030. Sampang	17	1,052	1,020	2,072	131	15.82
040. Camplong	22	905	800	1,705	177	9.63
050. Omben	29	1,361	1,371	2,732	246	11.11
060. Kedungdung	30	1,109	1,042	2,151	217	9.91
070. Jrengik	3	216	209	425	40	10.63
080. Tambelangan	8	408	351	759	46	16.50
090. Banyuates	19	1,268	1,154	2,422	202	11.99
100. Robatal	20	729	763	1,492	156	9.56
101. Karang Penang	21	1,241	1,046	2,287	194	11.79
110. Ketapang	19	770	738	1,508	147	10.26
120. Sokobanah	17	731	772	1,503	139	10.81
Jumlah/Total						
2016/2017	223	10,827	10,180	21,007	1,892	11.10
2015/2016	222	9,975	11,320	21,295	3,162	6.73
2014/2015	218	11,672	11,021	22,693	3,162	7.18
2013/2014 *	212	11,547	11,140	22,687	3,021	7.51

Sumber : Kementerian Agama Kabupaten Sampang

* : Angka Revisi/ Perbaikan

Source : *Departement of Religious Affairs, Sampang Regency*

Tabel : 4.1.10 Banyaknya Sekolah, Murid dan Guru SMA/SMK Negeri Menurut Kecamatan di Kabupaten Sampang, 2016/2017
Table : 4.1.10 Number of Schools, Pupils and Teachers of State Senior High School by District in The Sampang Regency, 2016/2017

Kecamatan <i>District</i>	Sekolah <i>School</i>	Murid / Pupils			Guru / Teacher			Rasio Murid - Guru	
		Laki-laki <i>Male</i>	Perempuan <i>Female</i>	Jumlah <i>Total</i>	PNS Civil Servants	Non PNS Honorary	Jumlah <i>Total</i>		
(1)	(2)	(3)	(4)	(5)	(6)	(7)	(8)	(9)	
010. Sresseh	1	201	172	373	22	13	35	10,66	
020. Torjun	1	362	366	728	40	12	52	14,00	
021. Pangarengan	-	-	-	-	-	-	-	-	
030. Sampang	7	2.659	1.693	4.352	206	97	303	14,36	
040. Camplong	-	-	-	-	-	-	-	-	
050. Omben	2	211	70	281	5	11	16	-	
060. Kedungdung	1	164	147	311	16	5	21	14,81	
070. Jrengik	1	109	51	160	4	11	15	-	
080. Tambelangan	1	263	124	387	14	14	28	13,82	
090. Banyuates	1	154	70	224	3	5	8	-	
100. Robatal	1	176	70	246	16	9	25	9,84	
101. Karang Penang	-	-	-	-	-	-	-	-	
110. Ketapang	1	430	262	692	17	16	33	20,97	
120. Sokobanah	-	-	-	-	-	-	-	-	
Jumlah/Total	2016/2017	17	4.729	3.025	7.754	343	193	536	14,47
	2015/2016	16	4.383	2.763	7.146	356	247	603	11,85
	2014/2015	16	4.375	2.703	7.078	355	243	598	11,84
	2013/2014	13	4.064	2.548	6.612	319	211	530	12,48

Sumber : Dinas Pendidikan Kabupaten Sampang

Source : Educational Service of Sampang Regency

Tabel : 4.1.11 Banyaknya Sekolah, Murid dan Guru SMA/SMK Swasta Menurut Kecamatan di Kabupaten Sampang, 2016/2017
Table : 4.1.11 Number of Schools, Pupils and Teachers of Private Senior High School by District in The Sampang Regency, 2016/2017

Kecamatan <i>District</i>	Sekolah <i>School</i>	Murid / Pupils			Guru / Teacher			Rasio Murid - Guru	
		Laki-laki <i>Male</i>	Perempuan <i>Female</i>	Jumlah <i>Total</i>	PNS Civil Servants	Non PNS Honorary	Jumlah <i>Total</i>		
(1)	(2)	(3)	(4)	(5)	(6)	(7)	(8)	(9)	
010. Sreseh	3	257	243	500	2	28	30	16,67	
020. Torjun	3	245	211	456	1	34	35	13,03	
021. Pangarengan	3	285	178	463	4	36	40	11,58	
030. Sampang	13	685	713	1.398	11	91	102	13,71	
040. Camplong	9	532	501	1.033	8	84	92	11,23	
050. Omben	6	255	201	456	1	39	40	11,40	
060. Kedungdung	13	628	590	1.218	-	67	67	18,18	
070. Jrengik	1	41	39	80	-	11	11	7,27	
080. Tambelangan	8	806	577	1.383	-	52	52	26,60	
090. Banyuates	9	588	415	1.003	1	75	76	13,20	
100. Robatal	6	229	224	453	2	33	35	12,94	
101. Karang Penang	16	793	730	1.523	-	105	105	14,50	
110. Ketapang	12	599	503	1.102	2	77	79	13,95	
120. Sokobanah	6	364	294	658	-	52	52	12,65	
Jumlah/Total	2016/2017	108	6.307	5.419	11.726	32	784	816	14,37
	2015/2016	89	4.761	3.787	8.548	51	1.194	1.245	6,87
	2014/2015	98	4.777	3.758	8.535	58	1.266	1.324	6,45
	2013/2014	49	3.924	3.087	7.011	31	938	969	7,24

Sumber : Dinas Pendidikan Kabupaten Sampang

Source : Educational Service of Sampang Regency

Tabel : 4.1.12 **Banyaknya Sekolah, Murid dan Guru Madrasah Aliyah (MA) Menurut Kecamatan di Kabupaten Sampang, 2016/2017**
Table : 4.1.12 *Number of Schools, Pupils and Teachers of Islamic Senior High School by District in The Sampang Regency, 2016/2017*

Kecamatan <i>District</i>	Sekolah <i>School</i>	Murid / Pupils			Guru Teacher <i>*) Tahun 2014</i>	Rasio Murid - Guru
		Laki-laki <i>Male</i>	Perempuan <i>Female</i>	Jumlah <i>Total</i>		
(1)	(2)	(3)	(4)	(5)	(6)	(7)
010. Sreseh	3	206	240	446	51	8.75
020. Torjun	1	56	60	116	61	1.90
021. Pangarengan	1	47	57	104	11	9.45
030. Sampang	9	865	806	1,671	93	17.97
040. Camplong	11	649	650	1,299	109	11.92
050. Omben	13	893	909	1,802	102	17.67
060. Kedungdung	8	430	412	842	53	15.89
070. Jrengik	1	88	103	191	21	9.10
080. Tambelangan	2	542	387	929	32	29.03
090. Banyuates	11	706	684	1,390	118	11.78
100. Robatal	4	232	219	451	37	12.19
101. Karang Penang	6	627	505	1,132	44	25.73
110. Ketapang	7	369	319	688	44	15.64
120. Sokobanah	6	273	356	629	54	11.65
Jumlah/Total						
2016/2017	83	5,983	5,707	11,690	830	14.08
2015/2016 *	84	5,657	5,793	11,450	1,421	8.06
2014/2015 *	84	6,008	5,698	11,706	1,421	8.24
2013/2014 *	82	5,789	5,089	10,878	1,302	8.35

Sumber : Kementerian Agama Kabupaten Sampang

* : Angka revisi/ perbaikan

Source : Departement of Religious Affairs, Sampang Regency

Tabel : 4.1.13
Table

Banyaknya Peserta Program Keaksaraan Fungsional (KF) di Kabupaten Sampang, 2008 - 2017

Number of Participants Functional Literacy Programme in The Sampang Regency, 2008- 2017

Tahun / Years	Jumlah Peserta / Number of Participants	
	Target / Target	Realisasi / Realizations
(1)	(2)	(3)
2008	170.550	4.650
2009	165.900	9.500
2010	156.400	13.900
2011	142.500	10.850
2012	102.547	9.690
2013	13.130	13.130
2014	17.480	16.880
2015	2.944	2.944
2016	-	4.000
2017	-	-

Sumber : Dinas Pendidikan Kabupaten Sampang
Source : Educational Service of Sampang Regency

Tabel : 4.1.14 Banyaknya Pondok Pesantren Menurut Kecamatan di Kabupaten Sampang, 2016
Table : 4.1.14 Number of Religious Schools by District in The Sampang Regency, 2016

Kecamatan <i>District</i>	Pondok Pesantren <i>Religious Schools</i>		Jumlah <i>Total</i>
(1)	(2)	(3)	
010. Sreseh	5	5	
020. Torjun	11	11	
021. Pangarengan	3	3	
030. Sampang	41	41	
040. Camplong	39	39	
050. Omben	22	22	
060. Kedungdung	41	41	
070. Jrengik	6	6	
080. Tambelangan	15	15	
090. Banyuates	40	40	
100. Robatal	13	13	
101. Karang Penang	39	39	
110. Ketapang	50	50	
120. Sokobanah	26	26	
Jumlah/Total	2016	351	351
	2015	356	356
	2014	395	395
	2013	396	396

Sumber : Kementerian Agama Kabupaten Sampang

Source : Department of Religious Affairs, Sampang Regency

Tabel : 4.1.15
Banyaknya Santri dan Ustad/Pengasuh Pondok Pesantren Menurut Kecamatan dan Jenis Kelamin di Kabupaten Sampang, 2016
Number of Pupils and Teachers of Religious Schools by Sex and District in The Sampang Regency, 2016

Kecamatan <i>District</i>	Santri / Pupils			Ustad / Pengasuh <i>Teacher</i>			
	Laki-laki	Perempuan	Jumlah	Laki-laki	Perempuan	Jumlah	
	<i>Male</i>	<i>Female</i>	<i>Total</i>	<i>Male</i>	<i>Female</i>	<i>Total</i>	
(1)	(2)	(3)	(4)	(5)	(6)	(7)	
010. Sreseh	606	568	1,174	32	30	62	
020. Torjun	617	450	1,067	32	22	54	
021. Pangarengan	217	278	495	13	15	28	
030. Sampang	5,171	4,474	9,645	281	246	527	
040. Camplong	2,577	2,348	4,925	104	92	196	
050. Omben	2,708	2,060	4,768	147	115	262	
060. Kedungdung	3,107	1,893	5,000	179	115	294	
070. Jrengik	297	244	541	20	17	37	
080. Tambelangan	2,065	1,193	3,258	113	69	182	
090. Banyuates	3,652	2,861	6,513	169	79	248	
100. Robatal	1,318	1,144	2,462	75	65	140	
101. Karang Penang	3,027	2,178	5,205	178	131	309	
110. Ketapang	3,093	2,024	5,117	182	132	314	
120. Sokobanah	2,238	1,760	3,998	126	102	228	
Jumlah/Total							
	2016	30,693	23,475	54,168	1,651	1,230	2,881
	2015	29,984	22,243	52,227	1,420	675	2,095
	2014	34,265	24,826	59,091	842	487	1,329
	2013	33,332	23,909	57,241	893	232	1,125

Sumber : Kementerian Agama Kabupaten Sampang
 Source : Department of Religious Affairs, Sampang Regency

Tabel : 4.1.16 Beberapa Indikator Pendidikan di Kabupaten Sampang, 2018
Table : Some Education Indicators on Sampang Regency, 2018

Uraian <i>Description</i>	SD/MI	SMP/MTs	SMA/SMK/MA
(1)	(2)	(3)	(4)
1. Angka Partisipasi Murni (APM)	97,40	74,76	45,90
2. Angka Partisipasi Kasar (APK)	109,32	102,11	63,09
3. Angka Partisipasi Sekolah (APS)	0,14	0,27	0,54
4. Angka Murid Mengulang	3,12	0,36	0,47
5. Angka Lulusan	99,53	97,53	90,37
6. Angka Putus Sekolah	ts	ts	ts

Sumber : Dinas Pendidikan Kabupaten Sampang
 Source : Educational Service of Sampang Regency

Tabel : 4.2.1
Banyaknya Fasilitas Kesehatan Masyarakat Menurut Kecamatan dan Jenisnya di Kabupaten Sampang, 2018
Number of Public Health Facility by District and Type in The Sampang Regency, 2018

Kecamatan <i>District</i>	Rumah Sakit Umum <i>General Hospital</i>	Rumah Sakit Bersalin <i>Childbirth Hospital</i>	Puskesmas <i>Public Health Centre</i>	Puskesmas Pembantu <i>Sub-Public Health Centre</i>
(1)	(2)	(3)	(4)	(5)
010. Sreseh	-	-	1	3
020. Torjun	-	-	1	2
021. Pangarengan	-	-	1	3
030. Sampang	1	-	2	7
040. Camplong	-	-	2	5
050. Omben	-	-	2	5
060. Kedungdung	-	-	2	5
070. Jrengik	-	-	1	4
080. Tambelangan	-	-	1	4
090. Banyuates	-	-	2	7
100. Robatal	-	-	1	3
101. Karang Penang	-	-	1	3
110. Ketapang	-	-	2	4
120. Sokobanah	-	-	2	4
Jumlah/Total 2018	1	-	21	59
2017	1	-	14	59
2016	1	-	21	59

Sumber : Dinas Kesehatan Kabupaten Sampang
 Source : Health Service of Sampang Regency

Lanjutan Tabel / Continued Table : 4.2.1

Kecamatan <i>District</i>	Pondok Bersalin Desa <i>Childbirth Cabin</i>	Posyandu <i>Posyandu</i>	Apotek <i>Dispensaries</i>	Klinik KB <i>Family Planning Service</i>
(1)	(6)	(7)	(8)	(9)
010. Sreseh	12	49	1	-
020. Torjun	12	49	1	-
021. Pangarengan	4	25	1	-
030. Sampang	16	128	15	-
040. Camplong	7	89	2	-
050. Omben	15	88	-	-
060. Kedungdung	18	89	-	-
070. Jrengik	3	45	1	-
080. Tambelangan	6	52	-	-
090. Banyuates	12	99	3	-
100. Robatal	5	54	-	-
101. Karang Penang	4	75	-	-
110. Ketapang	11	96	6	-
120. Sokobanah	7	100	-	-
Jumlah/Total				
2018	132	1.038	30	-
2017	196	1.038	30	-
2016	270	1.020	28	-

Sumber : Dinas Kesehatan Kabupaten Sampang

Source : Health Service of Sampang Regency

Tabel : 4.2.2 Banyaknya Tenaga Kesehatan Menurut Unit Kerja di Kabupaten Sampang, 2018
 Table : Number of Health Workers by Unit in The Sampang Regency, 2018

Unit Kerja Unit	Tenaga Medis / Medical				Tenaga Nonmedis / Non-Medical				
	Dokter Doctor	Perawat Nurse	Bidan Midwife	Farmasi Pharmacy	Ahli Gizi Nutritionist	Teknisi Medis*) Medical Technician	Sanitasi Sanitation	Kesehatan Masyarakat Public Health Pharmacy	
(1)	(2)	(3)	(4)	(5)	(6)	(7)	(8)	(9)	
1. Puskesmas Public Health Centre	53	744	531	6	33	3	11	16	
2. Instalasi Farmasi Installation Pharmacy	-	-	-	-	-	-	-	-	
3. Labkesda Regional Medical Laboratory	-	-	-	-	-	-	-	-	
4. Dinas Kesehatan Health Service	1	1	4	1	2	-	2	6	
5. Rumah Sakit Umum General Hospital	7	163	34	7	8	1	2	3	
Jumlah/Total	2018	61	908	569	14	43	4	15	25
	2017	77	552	487	9	36	34	12	21
	2016	63	282	202	7	25	4	14	16

Catatan : *) Termasuk Ahli Radiologi, Fisioterapi, Penata Anastesi

Sumber : Dinas Kesehatan Kabupaten Sampang

Source : Health Service of Sampang Regency

Tabel : 4.2.3 Banyaknya Dokter Spesialis, Dokter Umum, dan Dokter Gigi Menurut Unit Kerja di Kabupaten Sampang, 2018
Table : 4.2.3 Number of Specialist Doctors, General Practitioners and Dentists by Unit in The Sampang Regency, 2018

Unit Kerja <i>Unit</i>	Dokter Spesialis <i>Specialist Doctors</i>	Dokter Umum <i>General Practitioners</i>	Dokter Gigi <i>Dentists</i>
(1)	(2)	(3)	(4)
1. Puskesmas <i>Public Health Centre</i>	-	53	17
2. Rumah Sakit Umum <i>General Hospital</i>	20	7	2
3. Institusi Diknakes / <i>Diklat Training</i>	-	-	-
Sarana Kesehatan			
4. Lain <i>Others</i>	-	-	-
Dinas Kesehatan			
5. Kabupaten <i>Health Service</i>	-	-	-
Jumlah/Total			
2018	20	60	19
2017	21	56	16
2016	15	38	10

Sumber : Dinas Kesehatan Kabupaten Sampang

Source : Health Service of Sampang Regency

Tabel : 4.2.4
Table : 4.2.4
Banyaknya Balita dan Balita Yang Pernah Mendapat Imunisasi Menurut Kecamatan di Kabupaten Sampang, 2018
Number of Toddlers and Young Children Who Have Been Immunized by District in The Sampang Regency, 2018

Kecamatan <i>District</i>	Jumlah Balita <i>Number of Toddlers</i>	Jenis Imunisasi / <i>Type of Immunization</i>				
		BCG	Polio 4	DPT HB-3	Campak	
(1)	(1)	(2)	(3)	(4)	(5)	
010. Sresih	2.029	513	495	494	409	
020. Torjun	2.574	692	550	555	540	
021. Pangarengan	1.498	360	293	286	324	
030. Sampang	8.156	1.965	1.800	1.789	1.748	
040. Camplong	6.128	1.426	1.413	1.381	1.265	
050. Omben	5.476	1.436	1.101	1.141	1.063	
060. Kedungdung	6.146	1.280	919	908	926	
070. Jrengik	2.245	620	440	426	424	
080. Tambelangan	3.433	800	672	715	658	
090. Banyuates	5.269	1.281	1.170	1.169	1.194	
100. Robatal	3.763	850	742	742	837	
101. Karang Penang	4.729	1.228	1.209	1.209	1.166	
110. Ketapang	6.262	1.026	1.282	1.282	1.318	
120. Sokobanah	4.561	1.126	1.696	1.695	1.340	
Jumlah/Total	2018	62.269	14.603	13.782	13.792	13.212
	2017	62.433	8.961	7.120	7.502	6.383
	2016	62.643	14.218	10.043	13.131	13.380

Sumber : Dinas Kesehatan Kabupaten Sampang

Source : Health Service of Sampang Regency

Tabel : 4.2.5 Jumlah Kelahiran Hidup, Kematian Bayi Usia Dibawah 1 Tahun dan Angka Kematian Bayi (AKB) Menurut Kecamatan di Kabupaten Sampang, 2018
Number of Live Birth, Death Age Infant Under 1 Year and Infant Mortality Rate (IMR) by District in Sampang Regency, 2018

Kecamatan <i>District</i>	Kelahiran Hidup <i>Live Birth</i>	Kematian Bayi		
		Usia < 1 Tahun <i>Death Age Infant Under 1 Year</i>	Angka Kematian Bayi <i>Infant Mortality Rate</i>	
(1)	(2)	(3)	(4)	
010. Sreseh	570	7	-	
020. Torjun	726	-	-	
021. Pangarengan	385	1	-	
030. Sampang	2.106	21	-	
040. Camplong	1.511	11	-	
050. Omben	1.572	14	-	
060. Kedungdung	1.538	7	-	
070. Jrengik	608	9	-	
080. Tambelangan	897	6	-	
090. Banyuates	1.412	4	-	
100. Robatal	1.044	5	-	
101. Karang Penang	1.298	3	-	
110. Ketapang	1.522	-	-	
120. Sokobanah	1.199	6	-	
Jumlah/Total	2018	16.388	94	-
	2017	15.311	137	-
	2016	16.569	201	12

Sumber : Dinas Kesehatan Kabupaten Sampang
 Source : Health Service of Sampang Regency

Tabel : 4.2.6 Banyaknya Kasus HIV/AIDS, IMS, DBD, Diare, TB, dan Malaria Menurut Kecamatan di Kabupaten Sampang, 2018
Number of Cases of HIV / AIDS, STI, Dengue, Diarrhea, TB, and Malaria by District in The Sampang Regency, 2018

Kecamatan <i>District</i>	HIV/AIDS	IMS	DBD	Diare	TB+BTA	Malaria
(1)	(2)	(3)	(4)	(5)	(6)	(7)
010. Sreseh	ts	-	3	714	21	-
020. Torjun	ts	-	8	1.252	7	-
021. Pangarengan	ts	-	12	703	6	-
030. Sampang	ts	-	71	2.523	88	-
040. Camplong	ts	-	4	2.790	52	-
050. Omben	ts	-	40	1.423	41	-
060. Kedungdung	ts	-	16	2.036	43	-
070. Jrengik	ts	-	23	571	9	-
080. Tambelangan	ts	-	4	1.809	40	-
090. Banyuates	ts	-	1	3.293	17	-
100. Robatal	ts	-	5	2.131	44	-
101. Karang Penang	ts	-	24	4.125	50	-
110. Ketapang	ts	-	-	3.999	44	-
120. Sokobanah	ts	-	3	2.772	ts	-
Jumlah/Total	2018	-	214	30.141	462	-
	2017	-	155	29.094	472	-
	2016	16	663	30.164	437	1

Sumber : Dinas Kesehatan Kabupaten Sampang
 Source : Health Service of Sampang Regency

Tabel : 4.2.7 **Banyaknya Kasus Rawat Inap 10 Macam Penyakit Terbanyak di RSUD Kabupaten Sampang, 2014**
Table : 4.2.7 *Number of Ten Largest Diseases Infected in General Hospital of Sampang Regency, 2014*

Jenis Penyakit <i>Disease</i>	Kasus / Case	
	2013	2014
(1)	(1)	(2)
1. Diare dan gastroenteritis oleh penyebab infeksi TPI	851	741
2. Demam Berdarah Dengue	455	221
3. Neonatus SC	663	684
4. Demam Dengue	435	168
5. Cedera Intrakranial	423	350
6. Pneumonia	335	257
7. Berat Badan Lahir Rendah	412	263
8. Congestive Heart Failure	-	307
9. Hernia Inguinal	326	322
10. Tumor Jinak Lainnya	-	249

Sumber : RSUD Kabupaten Sampang

Source : Local General Hospital Board of Sampang Regency

Tabel : 4.2.8 **Banyaknya Kasus Rawat Jalan 10 Macam Penyakit Terbanyak di RSUD Kabupaten Sampang, 2015**
Table : 4.2.8 *Number of Ten Largest Diseases Infected in General Hospital of Sampang Regency, 2015*

Jenis Penyakit <i>Disease</i>	Kasus / <i>Case</i>	
	2014	2015
(1)	(1)	(2)
1. Diabetes mellitus	3.845	4.239
2. Gastritis	917	18
3. Supervision of Normal Pregnancy	1.610	8
4. Hipertensi	2.034	7
5. Tuberkulosis paru	868	2
6. Infeksi saluran kencing	1.024	16
7. Dyslipidemia	826	6
8. Katarak	1.232	2
9. Refraksi	1.443	1.298
10. Congenital Heart Failure	1.376	1.197

Sumber : RSUD Kabupaten Sampang

Source : Local General Hospital Board of Sampang Regency

Kamar dan Tempat Tidur Rawat Inap di RSUD Kabupaten

Tabel : 4.2.9 **Sampang, 2011 - 2015**
Table : 4.2.9 Number of Room and Bed in Local General Hospital of Sampang Regency, 2011 - 2015

Jenis Kamar <i>Type of Room</i>	Kamar / Room					Tempat Tidur / Bed				
	2011	2012	2013	2014	2015	2011	2012	2013	2014	2015
(1)	(2)	(3)	(4)	(5)	(6)	(6)	(7)	(8)	(9)	(10)
INSTALASI RAWAT INAP										
1. Penyakit Dalam / R Anggrek	18	18	18	7	7	2	35	50	19	19
2. Penyakit Dalam / R Dahlia	-	-	-	7	7	3	-	-	26	26
3. Bedah / R Melati	8	8	8	8	8	4	30	37	38	38
4. Bersalin / R Mawar	7	7	7	7	7	5	18	27	25	25
5. Perinatologi / R Kenanga	2	2	2	3	3	6	8	10	16	16
6. Kesehatan Anak / R Cempaka	16	19	19	19	19	23	35	55	52	52
7. Paviliun/ R Bougenvil	6	6	12	18	18	8	8	18	18	18
8. I C U	2	2	2	1	1	6	6	6	6	6
Jumlah / Total	59	62	68	70	70	57	140	203	200	200
INSTALASI RAWAT JALAN										
9. Poli Mata	1	1	1	1	1	1	1	1	1	1
10. Poli Gigi dan Mulut	1	1	1	1	1	-	-	-	-	-
11. Poli Penyakit Dalam & Umum	1	1	1	1	1	1	1	1	1	1
12. Poli Bedah	1	1	1	1	1	1	1	1	1	1
13. Poli Orthopedi	1	1	1	1	1	1	1	1	1	1
14. Poli Kes Anak	1	1	1	1	1	1	1	1	1	1
15. Poli Kandungan	1	1	1	1	1	1	1	1	1	1
16. Poli THT	-	-	1	1	1	-	-	1	1	1
17. Poli VCT	-	-	1	1	1	-	-	1	1	1
18. Poli Gizi	1	1	1	1	1	1	-	-	-	-
19. Poli Syaraf	1	1	1	1	1	1	1	1	1	1
20. Poli Fisioteraphy	1	1	1	1	1	3	3	3	3	3
21. Poli Paru	-	1	1	1	1	-	1	1	1	1
22. Poli Kulit dan Kelamin	-	-	1	1	1	-	-	1	1	1
Jumlah / Total	10	11	14	14	14	11	11	14	14	14
INSTALASI PENUNJANG										
23. Kamar Operasi	4	4	4	4	4	4	4	4	4	4
24. Instalasi Gawat Darurat	2	1	1	1	1	8	9	9	9	9
25. Instalasi Farmasi	4	5	5	5	5	-	-	-	-	-
26. Instalasi Radiologi	5	5	5	5	5	2	-	-	-	-
27. Instalasi Gizi	6	6	6	6	6	-	-	-	-	-
28. Instalasi Laboratorium	3	4	4	4	4	2	-	-	-	-
29. Instalasi Pemeliharaan Saran	2	1	1	1	1	-	-	-	-	-
30. Instalasi Pengelolaan Limbah	4	2	2	2	2	-	-	-	-	-
31. Instalasi Pemulasaraan Jenaz	-	2	2	2	2	-	3	3	3	3
32. Instalasi Ambulans	-	1	1	1	1	-	-	-	-	-
Jumlah / Total	30	31	31	31	31	16	16	16	16	16

Sumber : RSUD Kabupaten Sampang

Source : Local General Hospital Board of Sampang Regency

Tabel : 4.2.10 Penampilan Rumah Sakit Umum Daerah Kabupaten Sampang, 2013 - 2015
Table State General Hospital Performance of Sampang Regency, 2013 - 2015

Uraian <i>Description</i>	Satuan <i>Unit</i>	Jumlah / Total		
		2013	2014	2015
(1)	(2)	(3)	(4)	(5)
1. BOR (Bed Occupancy Rate)	Persen	1	66	67,7
2. Av LOS (Average Length of Stay)	Hari / Day	2	3	2,5
3. BTO (Bed Turn Over)	Kali / Times	3	95	95,7
4. TOI (Turn Over Interval)	Kali / Times	1	1	1,2
5. NDR (Netto Death Rate)	Per Seribu	7	6	8
6. GDR (Gross Death Rate)	Per Seribu	23	24	27

Sumber : RSUD Kabupaten Sampang

Source : Local General Hospital Board of Sampang Regency

Tabel : **4.2.11** **Banyaknya Kegiatan Pelayanan RSUD Kabupaten Sampang, 2010 - 2015**
 Table : *Number of Servicing Activity of Local General Hospital of Sampang Regency, 2010 - 2015*

Uraian / Description	Jumlah Kegiatan Pelayanan (Orang/Pasien)					
	Number of Servicing Activity					
	2010	2011	2012	2013	2014	2015
(1)	(2)	(3)	(4)	(5)	(6)	(7)
1. Rawat Jalan	25.474	32.727	38.300	32.727	43.486	45.327
2. Rawat Inap	9.828	11.018	13.783	11.018	16.338	15.492
3. Operasi	1.872	2.543	3.388	3.558	3.571	3.353
- Besar	783	1.021	1.542	1.651	1.798	1.596
- Sedang	790	978	1.281	1.371	1.271	1.278
- Kecil	230	343	245	151	119	160
- Khusus	69	201	320	385	383	319
4. Keluarga Berencana	127	60	115	263	240	209
- IUD	30	31	39	36	48	36
- MOW	71	8	39	203	166	165
- MOP	-	-	-	-	-	-
- Implant	-	6	3	2	4	2
- Pil	4	1	8	2	5	2
- Suntik	22	14	26	20	17	4
5. UGD	8.913	9.477	11.159	13.054	13.464	12.702
- Meninggal	19	79	108	96	77	111
- Dirujuk	148	144	151	194	122	138
- Rawat Tinggal	6.795	6.564	7.773	8.793	9.087	8.113
- Rawat Jalan	1.951	2.690	3.127	3.971	4.178	4.340
6. Laboratorium	61.061	80.823	104.061	123.710	130.626	117.343
- Sederhana	2.966	4.833	4.955	-	636	1.093
- Sedang	2.754	4.400	5.653	11.744	10.189	9.725
- Canggih	55.341	71.590	93.453	111.966	119.801	106.525
7. Radiologi	7.447	10.333	8.573	9.416	8.428	8.396
- Foto	5.783	7.671	8.356	9.077	7.910	7.784
- USG	1.664	2.662	217	339	518	612

Sumber : RSUD Kabupaten Sampang

Source : Local General Hospital Board of Sampang Regency

Tabel : 4.2.12 Banyaknya Klinik Keluarga Berencana (KKB) dan Pembantu Penyuluh Keluarga Berencana Desa (PPKBD) Menurut Kecamatan di Kabupaten Sampang, 2016
Number of Family Planning Service Personnel's by Classification and District in The Sampang Regency, 2016

Kecamatan <i>District</i>	Prasarana		Petugas KB			Jumlah <i>Total</i>	
	KKB	PPKBD	Dokter <i>Doctor</i>	Bidan <i>Midwife</i>	Tenaga Administrasi <i>Administration</i>		
(1)	(2)	(3)	(4)	(5)	(6)	(7)	
010. Sreseh	-	12	1	13	4	18	
020. Torjun	-	12	1	15	3	19	
021. Pangarengan	-	6	1	12	3	16	
030. Sampang	-	18	2	31	4	37	
040. Camplong	-	14	2	33	7	42	
050. Omben	-	20	2	31	6	39	
060. Kedungdung	-	18	2	27	5	34	
070. Jrengik	-	14	1	20	-	21	
080. Tambelangan	-	10	1	15	5	21	
090. Banyuates	-	20	2	34	2	38	
100. Robatal	-	9	1	13	1	15	
101. Karang Penang	-	7	1	14	3	18	
110. Ketapang	-	14	2	24	7	33	
120. Sokobanah	-	12	2	23	-	25	
Jumlah/Total	2016	-	186	21	305	50	376
	2015	-	186	21	305	50	376
	2014	-	186	21	305	50	376

Sumber : Badan PP dan KB Kabupaten Sampang

Source : National Family Planning Coordinating Board, Sampang Regency

Tabel : 4.2.13 **Banyaknya Pasangan Usia Subur (PUS) dan Peserta KB Aktif Menurut Kecamatan dan Jenis Alat Kontrasepsi yang Digunakan di Kabupaten Sampang, 2016**
Number of Eligible Couple and Actif Family Planning Members by Districs and Currently Contraceptive Used in The Sampang Regency, 2016

Kecamatan <i>District</i>	Pasangan Usia Subur <i>Eligible Couple</i>	Peserta KB Aktif / <i>Actif Family Planning Members</i>						Persentase <i>Percentage</i> [(8)/(2)*100]	
		AKDR IUD	Tablet Pill	Kondom Condom	Suntikan Injection	Susuk Implant	Jumlah <i>Total</i>		
(1)	(2)	(3)	(4)	(5)	(6)	(7)	(8)	(9)	
010. Sreseh	9.971	129	2.254	78	5.205	706	8.372	83,96	
020. Torjun	8.964	442	724	415	3.157	1.552	6.290	70,17	
021. Pangarengan	6.477	186	1.018	109	3.257	717	5.287	81,63	
030. Sampang	29.595	1.454	3.126	172	14.205	2.209	21.166	71,52	
040. Camplong	21.365	516	4.205	482	9.950	945	16.098	75,35	
050. Omben	17.491	295	2.873	63	8.823	1.590	13.644	78,01	
060. Kedungdung	21.473	88	1.321	579	12.166	1.830	15.984	74,44	
070. Jrengik	8.826	102	1.064	43	4.250	849	6.308	71,47	
080. Tambelangan	10.210	42	1.964	15	3.992	407	6.420	62,88	
090. Banyuates	19.787	180	1.280	227	11.132	1.926	14.745	74,52	
100. Robatal	13.908	14	2.241	39	5.626	1.891	9.811	70,54	
101. Karang Penang	16.458	74	1.599	139	8.473	1.365	11.650	70,79	
110. Ketapang	23.587	283	5.825	605	8.012	3.267	17.992	76,28	
120. Sokobanah	18.525	109	2.945	181	7.697	2.682	13.614	73,49	
Jumlah/Total	2016	226.637	3.914	32.439	3.147	105.945	21.936	167.381	73,85
	2015	222.637	3.855	34.164	2.958	101.265	20.720	166.165	74,63
	2014	217.447	3.786	31.797	2.821	97.264	20.494	156.162	71,82

Sumber : Badan PP dan KB Kabupaten Sampang

Source : National Family Planning Coordinating Board, Sampang Regency

Tabel 4.2.14 Target dan Pencapaian Peserta Akseptor Baru Menurut Kecamatan dan Alat Kontrasepsi di Kabupaten Sampang, 2016
New Participant Target of Family Planning by Used Contraceptive in The Sampang Regency, 2016

Kecamatan <i>District</i>	Target Akseptor Baru <i>New Participant Target</i>	Peserta KB Aktif / <i>Actif Family Planning Members</i>					Jumlah Total	Persentase <i>Percentage</i> [(8)/(2)*100]	
		AKDR IUD	Tablet Pill	Kondom Condom	Suntikan Injection	Susuk Implant			
(1)	(2)	(3)	(4)	(5)	(6)	(7)	(8)	(9)	
010. Sreseh	1.236	2	408	8	1.091	122	1.631	131,96	
020. Torjun	1.232	6	683	72	1.691	144	2.596	210,71	
021. Pangarengan	861	-	277	1	529	35	842	97,79	
030. Sampang	3.315	29	298	7	1.714	81	2.129	64,22	
040. Camplong	2.191	11	388	-	1.502	84	1.985	90,60	
050. Omben	2.263	3	237	-	1.452	110	1.802	79,63	
060. Kedungdung	2.353	6	192	78	1.725	154	2.155	91,59	
070. Jrengik	1.107	3	146	1	720	27	897	81,03	
080. Tambelangan	1.276	3	492	-	1.162	79	1.736	136,05	
090. Banyuates	2.038	2	385	-	1.257	154	1.798	88,22	
100. Robatal	1.752	-	388	11	1.270	191	1.860	106,16	
101. Karang Penang	2.146	2	157	21	1.469	206	1.855	86,44	
110. Ketapang	2.509	9	1.552	42	2.643	180	4.426	176,40	
120. Sokobanah	1.967	-	210	6	1.212	116	1.544	78,50	
Jumlah/Total	2016	26.246	76	5.813	247	19.437	1.683	27.256	103,85
	2015	26.246	81	6.324	120	20.242	1.390	28.157	107,28
	2014	26.246	164	6.128	260	19.195	2.221	27.968	106,56

Sumber : Badan PP dan KB Kabupaten Sampang

Source : National Family Planning Coordinating Board, Sampang Regency

Tabel : 4.3.1 **Banyaknya Tempat Peribadatan Menurut Kecamatan dan Jenisnya Di Kabupaten Sampang, 2016**
 Table : 4.3.1 **Number of Worship Facilities by District and Kind Facilities in The Sampang Regency, 2016**

Kecamatan <i>District</i>	Masjid <i>Mosque</i>	Langgar / Musholla <i>Prayer House</i>	Gereja <i>Church</i>	Pura <i>Shrine</i>	Vihara <i>Buddhist Nunnery</i>
(1)	(2)	(3)	(4)	(5)	(6)
010.Sreseh	51	123	-	-	-
020.Torjun	36	-	-	-	-
021.Pangarengan	24	98	-	-	-
030.Sampang	84	417	-	-	-
040.Camplong	65	309	-	-	-
050.Omben	86	453	-	-	-
060.Kedungdung	89	205	-	-	-
070.Jrengik	41	168	-	-	-
080.Tambelangan	58	290	-	-	-
090.Banyuates	90	295	-	-	-
100.Robatal	85	157	-	-	-
101.Karang Penang	86	185	-	-	-
110.Ketapang	74	3	-	-	-
120.Sokobanah	38	105	-	-	-
Jumlah Total	2016	907	2.808	-	-
	2015	907	2.808	-	-
	2014	907	2.808	-	-

Sumber Kementerian Agama KabupatenSampang

Source: Departement of Religious Affairs, Sampang Regency

Tabel : 4.3.2 **Banyaknya Kasus Nikah, Talak, Cerai dan Rujuk Menurut Kecamatan di Kabupaten Sampang, 2016**
Table : 4.3.2 Number of Marriages, Separates, Divorce and Reconciliations by District of Sampang Regency, 2016

Kecamatan <i>District</i>	Nikah <i>Marriages</i>	Talak <i>Separates</i>	Cerai <i>Divorce</i>	Rujuk <i>Reconciliation</i>	
(1)	(2)	(3)	(4)	(5)	
010. Sreseh	313	14	24	-	
020. Torjun	366	46	63	-	
021. Pangarengan	272	15	17	-	
030. Sampang	1,130	68	86	-	
040. Camplong	923	12	10	-	
050. Omben	969	9	12	-	
060. Kedungdung	1,287	34	43	-	
070. Jrengik	403	25	28	-	
080. Tambelangan	504	22	20	-	
090. Banyuates	640	30	15	-	
100. Robatal	554	10	23	-	
101. Karang Penang	824	-	2	-	
110. Ketapang	813	4	-	-	
120. Sokobanah	660	13	2	-	
Jumlah/Total	2016	9,658	302	345	-
	2015	10,732	306	460	-
	2014	12,312	264	404	-

Sumber : Kementerian Agama Kabupaten Sampang

Source : Departement of Religious Affairs, Sampang Regency

Tabel : 4.3.3
 Table : 4.3.3
Banyaknya Jamaah Haji Yang Diberangkatkan Menurut Kecamatan dan Jenis Kelamin di Kabupaten Sampang, 2016
Haji Pilgrims Embarked by Sex and Districts in The Sampang Regency, 2016

Kecamatan <i>District</i>	Laki-laki <i>Male</i>	Perempuan <i>Female</i>	Jumlah <i>Total</i>	
(1)	(2)	(3)	(4)	
010. Sreseh	14	19	33	
020. Torjun	10	8	18	
021. Pangarengan	8	13	21	
030. Sampang	62	69	131	
040. Camplong	5	4	9	
050. Omben	9	10	19	
060. Kedungdung	8	5	13	
070. Jrengik	3	2	5	
080. Tambelangan	4	6	10	
090. Banyuates	6	2	8	
100. Robatal	5	2	7	
101. Karang Penang	20	19	39	
110. Ketapang	13	18	31	
120. Sokobanah	2	3	5	
Jumlah/Total	2016	169	180	349
	2015	175	183	358
	2014	152	163	315

Sumber : Kementerian Agama Kabupaten Sampang

Source : Departement of Religious Affairs, Sampang Regency

Tabel : 4.3.4 **Banyaknya Penerang Agama Menurut Kecamatan di Kabupaten Sampang, 2016**
 Table : *Person who Explain About Religious Matters of Sampang Regency, 2016*

Kecamatan <i>District</i>	Ulama Muslim <i>Religious Teacher</i>	Mubaligh <i>Preacher</i>	Khotib <i>Preacher at The Mosque</i>	Penyuluh Agama <i>Religious Extension</i>	
(1)	(2)	(3)	(4)	(5)	
010. Sreseh	7	5	141	7	
020. Torjun	50	2	108	9	
021. Pangarengan	20	5	72	8	
030. Sampang	15	6	252	59	
040. Camplong	15	6	195	11	
050. Omben	30	7	258	10	
060. Kedungdung	10	4	267	7	
070. Jrengik	10	2	123	5	
080. Tambelangan	22	7	174	8	
090. Banyuates	10	3	270	4	
100. Robatal	22	11	255	5	
101. Karang Penang	10	2	258	7	
110. Ketapang	17	3	222	8	
120. Sokobanah	11	3	114	5	
Jumlah/Total	2016	249	66	2,709	153
	2015	249	66	2,709	153
	2014	249	66	2,709	153

Sumber : Kementerian Agama Kabupaten Sampang
 Source : *Departement of Religious Affairs, Sampang Regency*

Tabel : 4.4.1 Banyaknya Organisasi Masyarakat di Kabupaten Sampang, 2010 - 2015
Table **2015**
Number of Society Organization of Sampang Regency, 2010 - 2015

Uraian <i>Description</i>	2010	2011	2012	2013	2014	2015
(1)	(2)	(3)	(4)	(5)	(6)	(7)
1. Organisasi Pemuda	11	11	11	11	13	16
2. Organisasi Keagamaan	12	12	12	12	12	13
3. Organisasi Wanita	7	7	7	7	8	10
4. Organisasi Profesi	27	27	27	27	30	32
5. Organisasi Kepercayaan	-	-	-	-	-	-
6. Organisasi LSM	23	23	32	34	35	36

Sumber : Badan Kesatuan Bangsa dan Politik Kabupaten Sampang

Source : National Unity and Politics Board of Sampang Regency

Tabel : 4.4.2 **Pembinaan Karang Taruna Menurut Kecamatan di Kabupaten Sampang, 2017**
 Table : 4.4.2 **Neighborhood Youth Association by District of Sampang Regency, 2017**

Kecamatan <i>District</i>	Tumbuh <i>Grow</i>	Berkembang <i>Developing</i>	Maju <i>Advanced</i>	Percontohan <i>Pilot</i>	Jumlah <i>Total</i>	
(1)	(2)	(3)	(4)	(5)	(6)	
010. Sreseh	3	6	2	-	11	
020. Torjun	5	8	3	1	17	
021. Pangarengan	1	3	1	1	6	
030. Sampang	-	11	6	1	18	
040. Camplong	4	4	2	1	11	
050. Omben	10	5	4	1	20	
060. Kedungdung	5	4	7	1	17	
070. Jrengik	3	2	3	1	9	
080. Tambelangan	3	5	3	1	12	
090. Banyuates	6	8	4	1	19	
100. Robatal	2	6	1	-	9	
101. Karang Penang	2	4	1	-	7	
110. Ketapang	3	7	3	-	13	
120. Sokobanah	3	3	4	-	10	
Jumlah/Total	2017	50	76	44	9	179
	2016	ts	ts	ts	ts	ts

Sumber : Dinas Sosial Kabupaten Sampang
 Source : Department of Social in Sampang Regency

Tabel : 4.4.3 **Banyaknya Penderita Cacat Menurut Kecamatan dan Jenis Cacat di Kabupaten Sampang, 2017**
Table : Number of Handicaped Person by Its Type and District of Sampang Regency, 2017

Kecamatan <i>District</i>	Cacat Tubuh <i>Physic</i>	Tuna Netra <i>Blind</i>	Cacat Mental <i>Idiot Med</i>	Tuna Rungu / Wicara <i>Deaf</i>	Jumlah <i>Total</i>	
(1)	(2)	(3)	(4)	(5)	(6)	
010. Sreseh	40	6	31	10	87	
020. Torjun	70	12	53	14	149	
021. Pangarengan	76	20	18	11	125	
030. Sampang	115	-	54	-	169	
040. Camplong	30	9	3	3	45	
050. Omben	117	22	97	38	274	
060. Kedungdung	109	47	56	27	239	
070. Jrengik	10	1	1	1	13	
080. Tambelangan	21	8	10	7	46	
090. Banyuates	62	19	37	6	124	
100. Robatal	47	9	20	18	94	
101. Karang Penang	265	168	55	124	612	
110. Ketapang	27	3	-	2	32	
120. Sokobanah	18	4	12	3	37	
Jumlah/Total	2017	1.007	328	447	264	2.046
	2016					
	2015	1.080	472	257	405	2.214

Sumber : Dinas Sosial Kabupaten Sampang

Source : Department of Social in Sampang Regency

Tabel : 4.4.4 Jumlah Permasalahan Sosial Menurut Jenisnya di Kabupaten Sampang, 2017
Table : 4.4.4 Social Problem by Its Type in The Sampang Regency, 2017

Jenis Permasalahan <i>Type of Problem</i>	Satuan <i>Unit</i>	Tahun / Years		
		2015	2016	2017
(1)	(2)	(3)	(4)	(5)
1. Anak Terlantar / <i>Neglected Children</i>	Orang	18.859		4
2. PGOT / <i>Drug Abuses</i>	Orang	78		0
3. WTS/ <i>Prostitue</i>	Orang	-		15
4. Anak Nakal / <i>Mischievous Children</i>	Orang	-		0
5. Korban Bencana Alam / <i>Disaster Victims</i>	Orang	320		6
6. Keluarga Rentan / <i>Susceptible family</i>	KK	1.295		71
7. Korban Penyalahgunaan NAPZA <i>NAPZA Abuses</i>	Orang	-		18
8. Pengidap / <i>Suffer from HIV/AIDS</i>	Orang	-		0
9. Wanita Rawan Sosial Ekonomi <i>Susceptible woman by Socio Economic</i>	Orang	7.550		197
10. Lanjut Usia Terlantar <i>Old people who neglected</i>	Orang	6.137		421
11. Keluarga Fakir Miskin / <i>Poor Family</i>	KK	108.647		0
12. Keluarga berumah tak layak huni <i>Family who had no proper house</i>	KK	11.818		0
13. Masyarakat di daerah Rawan Bencana <i>People live in dangerous area for disaster</i>	KK	4.854		0

Sumber : Dinas Sosial Kabupaten Sampang

Source : Department of Social in Sampang Regency

Tabel : 4.4.5
Bencana Alam Menurut Jenisnya dan Jumlah Korban di Kabupaten Sampang, 2017
Disaster by Its Type and Number of Suffer in The Sampang Regency, 2017

Jenis Bencana <i>Type of Disaster</i>	Frekwensi <i>Frequency</i>	Taksiran Kerugian <i>Financial Loss</i> (dlm Juta Rp.)	Korban / <i>Suffered</i>		
			KK <i>Family</i>	Jiwa <i>Person</i>	
(1)	(2)	(3)	(4)	(5)	
1. Angin Puyuh <i>Hurricane</i>	11	-	232	-	
2. Disambar Petir <i>Thunderbolt</i>	3	-	-	3	
3. Banjir <i>Flood</i>	12	-	-	1	
4. Kebakaran <i>Fire</i>	39	-	45	-	
5. Kecelakaan Perahu <i>Boat Accident</i>	2	-	-	2	
6. Mati Tenggelam <i>Dead by sink</i>	4	-	-	4	
7. Lain-lain <i>Others</i>	10	-	10	4	
Jumlah / <i>Total</i>	2017	81	-	287	14
	2016	39	-	ts	ts

Sumber : Dinas Sosial Kabupaten Sampang

Source : *Department of Social in Sampang Regency*

Tabel : 4.4.6 Jumlah Kasus Kejahatan dan Kasus yang terselesaikan Menurut Jenis Kasus di Kabupaten Sampang, 2014-2016
Table : Crime Total and Resolved by Cases of Sampang Regency, 2014-2016

Jenis Kasus <i>Kind of Cases</i>	2014		2015*		2016	
	Jumlah Kejahatan <i>Total Crime</i>	Tersele- saikan <i>Resolved</i>	Jumlah Kejahatan <i>Total Crime</i>	Tersele- saikan <i>Resolved</i>	Jumlah Kejahatan <i>Total Crime</i>	Tersele- saikan <i>Resolved</i>
	(2)	(3)	(4)	(5)	(6)	(7)
KEJAHATAN KONVENSIONAL						
1. Curat/Heavy Theft	52	32	38	24	45	21
2. Curas/Theft by Force	9	2	6	6	3	1
3. Curanmor/Motor Vehicle Theft	68	13	55	13	58	24
4. Curnak/Livestock Theft	-	5	2	2	6	2
5. Penganiayaan/Heavy Violence	24	22	17	9	18	18
6. Pembunuhan/Murder	1	14	8	10	6	5
7. Penipuan & Penggelapan/Swindle	40	-	40	20	36	35
8. Pencurian Biasa/Theft	13	12	9	7	6	6
9. Perjudian/Gambling	39	48	25	25	15	15
10. Perzinahan/Adultery	1	-	-	-	-	-
11. Kebakaran/Fire	-	-	-	-	-	-
12. Pemerasan/Extortion	2	-	1	1	-	-
13. Perkosaan/Rape	1	-	1	-	1	1
14. Uang Palsu/STNK Palsu/Counterfeit	-	-	-	-	1	1
15. Surat Palsu/Letter of Fake	-	-	-	-	-	-
16. Pengeroyokan/Beatings	-	-	5	2	5	5
17. Penculikan/Abduction	-	-	-	-	-	-
18. Rusak Bersama-sama/Destruction	-	-	-	1	4	4
19. Pembakaran/Firing	-	-	-	-	-	-
20. Keterangan Palsu/Fake Statement	-	-	-	-	-	-
Sub Jumlah / <i>Sub Total</i>	250	148	195	117	204	138

* : Angka Perbaikan/ Revisi

Lanjutan Tabel / Continued Table : 4.4.6

Jenis Kasus Kind of Cases	2014		2015*		2016	
	Jumlah Kejahatan	Tersele- saikan	Jumlah Kejahatan	Tersele- saikan	Jumlah Kejahatan	Tersele- saikan
	Total Crime	Resolved	Total Crime	Resolved	Total Crime	Resolved
(1)	(2)	(3)	(4)	(5)	(6)	(7)
KEJAHATAN KONVENSIONAL						
Sub Jumlah dari Tabel Sebelumnya	250	148	195	117	204	138
21. KDRT/Family violence	-	-	7	7	9	9
22. Perasaan Tidak Senang/Feelings Not Nice	-	-	-	-	-	-
23. Sajak/Sharp Weapons	-	-	32	32	18	18
24. Percobaan Curat/Theft of Experiment	-	-	-	-	3	3
25. Miras/Drunk	-	-	-	-	-	-
26. Lari Anak Bwh Umur/Run underage child	-	-	2	1	1	1
27. Curwatphon/Theft of Telephone Wire	-	-	4	5	-	-
28. Perbuatan Cabul/Obscene acts	-	-	1	1	1	1
29. Penghinaan/Humiliation	-	-	1	1	-	-
30. Pencemaran Nama Baik/Defamation	-	-	2	2	2	2
31. Lain-lain/Others	45	18	30	19	20	20
KEJAHATAN TRANS NASIONAL						
32. Narkoba/Drugs	-	-	59	59	91	91
33. Sengketa Tanah/Land Disputes	-	-	-	-	-	-
34. BBM/Fuel Oil	-	-	4	4	-	-
KEJAHATAN KEKAYAAN NEGARA						
35. Illegal Logging	-	-	-	-	-	-
36. Korupsi/Corruption	-	-	2	2	-	3
Jumlah / Total	295	166	339	250	349	286

Sumber : Kepolisian Negara Republik Indonesia Wilayah Madura Resor Sampang

Source : State Police Regional Office of Sampang Regency

* : Angka Perbaikan/ Revisi

Pertanian
Agricultural

5



**Jumlah Kelompok
Tani
2017**

1.130

Produksi Ikan 2018

Fish Production

863.010 ton

Penjelasan Teknis

- 1. Tanah atau lahan** menurut penggunaannya dapat dibedakan menjadi 2 bagian besar, yaitu tanah sawah dan non-sawah. Penggunaan tanah sawah menurut jenis pengairannya terdiri dari sawah dengan pengairan teknis, sawah dengan pengairan setengah teknis, dan tanah pengairan sederhana. Sedangkan tanah non-sawah terdiri dari perkarangan, tanah untuk bangunan dan halaman, tegalan/ kebun/ huma, padang rumput, tambak, dan kolam/tebat.
 - 2. Tanaman Bahan Makanan** meliputi luas panen, produksi, produktivitas dari tanaman padi, palawija, dan kacang-kacangan.
 - 3. Perkebunan** menyajikan data luas areal dan produksi berdasarkan jenis perkebunan. Perkebunan dapat digolongkan ke dalam 2 kategori, perkebunan rakyat dan perkebunan besar. Perkebunan besar terdiri dari perkebunan milik pemerintah dan perkebunan swasta.
 - 4. Data statistik kehutanan** merupakan data sekunder yang bersumber dari Dinas Perkebunan dan Kehutanan.
 - 5. Data populasi ternak dan Perikanan** bersumber dari Dinas Kelautan, Perikanan dan Peternakan Kabupaten Sampang. Statistik perikanan dibedakan atas data perikanan laut dan perikanan darat. Perikanan darat dirinci menjadi penangkapan ikan dan budidaya ikan di tambak, kolam, karamba dan sawah.
- 1. Land according to its use can be divided into two major parts, namely land and non-paddy fields. The use of rice land by type pengairannya consists of technical irrigation rice field, rice fields with irrigation semi-technical and simple irrigation land. While non-paddy land consists of land for building, moor / garden / field for dry rice cultivation, grasslands, ponds, and pond / dam.**
 - 2. Food crops include area harvested, production, productivity of rice, pulses, and nuts.**
 - 3. Plantation area and present data by type of plantation production. Plantations can be classified into two categories, smallholders and large estates. Large estates consists of government-owned estates and private estates.**
 - 4. Forestry statistical data is secondary data sourced from the Department of Plantation and Forestry.**
 - 5. Livestock population data sourced from the Department of Marine Fisheries and Livestock of Sampang Regency. Fishery statistical data perikan distinguished on sea and land fishery. Aquaculture broken down into fishing and fish culture in ponds, pools, karamba and rice fields.**

5

Pertanian
Agriculture

Luas lahan yang dijadikan areal persawahan di Kabupaten Sampang hanya sebesar 18,18 persen, 24 (dua puluh empat) persen berupa sawah irigasi, 76 (tujuh puluh enam) persen berupa sawah non irigasi. Lahan bukan sawah, sebagian besar berupa lahan tegal/kebun.

Untuk padi sawah dan padi ladang pada tahun 2017 terjadi kenaikan pada luas lahan panen, tetapi produktivitas padi sawah menurun meskipun tidak diikuti oleh menurunnya produksi secara total. Sedangkan padi ladang produktivitasnya menurun dan produksinya menurun.

Untuk tanaman jagung terjadi peningkatan lahan panen, yang diikuti oleh peningkatan produksi meskipun produktivitasnya menurun. Sedangkan untuk ubi kayu semua mengalami peningkatan baik luas panen, produktivitas maupun produksi. Berbanding terbalik dengan kacang tanah semua mengalami penurunan. Komoditi ubi jalar luas panen dan produksi mengalami peningkatan meskipun produktivitasnya menurun. Berbanding terbalik dengan kedelai dan kacang hijau meskipun lahan panen dan produksi turun tapi produktivitasnya naik.

Pada tanaman sayur-sayuran utama, produksi semuanya relatif mengalami kenaikan, kecuali bawang merah, kangkung, bayam dan lainnya. Kondisi tersebut tidak dialami oleh buah semangka.

Land area used as paddy fields in the district amounted to only 18,18 percent Sampang, 24 (twenty four) percent of irrigated fields, 76 (seventy-six) percent of non-irrigated fields. Instead of riceland, mostly in the form of dry/ garden.

In order to paddy and dry paddy in 2017, an increase in the harvest area, but the productivity of paddy decline although not by an decrease in total production. While the dry paddy to decline productivity and production is decrease.

For the maize crop there is an increase land, which was followed by increase production although productivity decreased. While cassava all experienced an increase in both productivity and production or harvest land. Inversely proportional to peanuts which all experienced a decline. Commodity sweet potato broad harvest and production rose despite productivity fell. Inversely proportional to soybeans and green beans even though the harvest land and production fell but productivity increased.

In the main vegetable crops, it is relatively increase, except onion, spinach, kale and others. The condition was not experienced by watermelon.

Sebagian besar tanaman perkebunan mengalami kenaikan produksi maupun produktifitas, tidak termasuk tanaman jambu air yang menjadi sumber penghasilan utama masyarakat Sampang relatif mengalami penurunan produksi.

Dari sektor kehutanan, makin luas penanganan lahan agak kritis yang dilakukan oleh pemerintah daerah. Sebagian besar kawasan hutan berupa hutan produksi dengan produksi utama kayu jati yang produksinya mengalami peningkatan dibanding tahun sebelumnya.

Dari sektor peternakan, produksi daging baik dari hewan ternak besar, ternak kecil dan unggas pada umumnya mengalami kenaikan dibanding tahun sebelumnya. Produksi kulit dari segala sumber mengalami kenaikan. Sedangkan produksi telur tidak ada penurunan dibanding tahun sebelumnya kecuali ayam buras.

Jumlah rumah tangga nelayan meningkat dan sarana penangkapan ikan berupa jumlah perahu menurun sedangkan alat penangkap ikan jumlahnya tetap. Produksi ikan terbesar berasal dari perikanan laut.

Most of the crops to increase production and productivity, not including the water apple which became the main source of income relative sampan also increased production.

Of the forestry sector, the more extensive handling of degraded land by local governments. Most of the forest area of production forests with teak wood main production whose production has increased over the previous year.

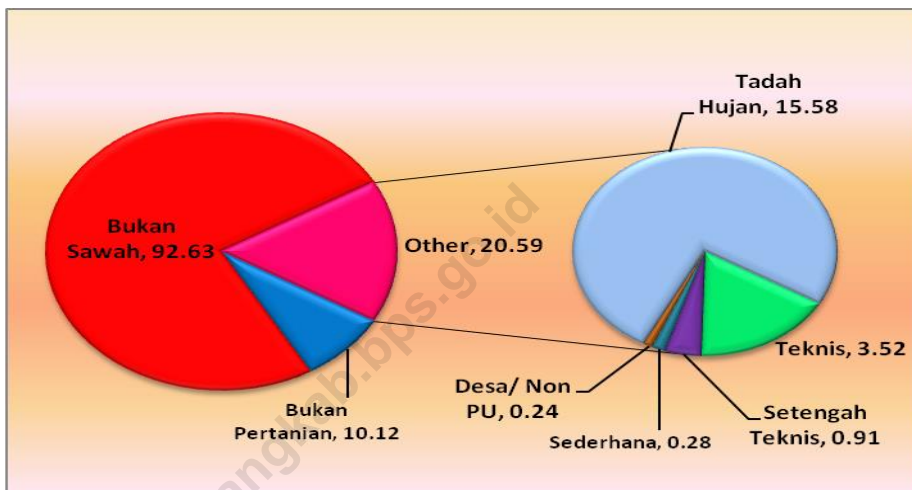
Of the live stock sector, meat production from large live stock, small live stock and poultry in general has increased over the previous year. Leather production from all sources. While the eggs production not reduction over the previous year except free range chickhen.

The number of households of fishermen are increase and fishing facilities in the form of the number of boats are decrease but the number of nail fishing tools increase . The largest fish production comes from marine fisheries.

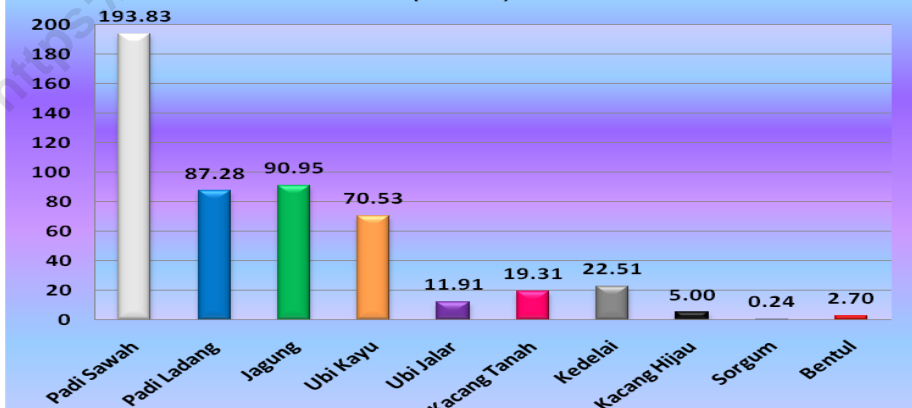
<https://sampangkab.bps.go.id>

Gambar/ Figure 8
Luas Lahan menurut Penggunaannya
di Kabupaten Sampang, 2017
Land Area by Its Use in The Sampang Regency, 2017

(000 Ha)



Gambar/ Figure 9
Produksi Padi dan Palawija di Kabupaten Sampang, 2017
Production of Rice and Crop in Sampang Regency, 2017
 (000 Ton)



Tabel : 5.1.1 Luas Lahan Menurut Kecamatan dan Penggunaannya di Kabupaten Sampang, 2017
Table Land Area by District and Its Use in The Sampang Regency, 2017

Kecamatan <i>District</i>	Penggunaan Lahan <i>Land Use</i>		Jumlah <i>Total</i>	Persentase Lahan	
	Pertanian <i>Agriculture</i>	Bukan Pertanian <i>Non Agriculture</i>		Pertanian Percentage	
	(2)	(3)		(5)	
010. Sreseh	6.587	608	7.195	91,55	
020. Torjun	3.769	651	4.420	85,27	
021. Pangarengan	3.908	361	4.269	91,54	
030. Sampang	6.155	846	7.001	87,92	
040. Camplong	6.440	553	6.993	92,09	
050. Omben	10.485	1.146	11.631	90,15	
060. Kedungdung	11.292	1.016	12.308	91,75	
070. Jrengik	5.967	568	6.535	91,31	
080. Tambelangan	8.453	544	8.997	93,95	
090. Banyuates	13.159	964	14.123	93,17	
100. Robatal	7.657	397	8.054	95,07	
101. KarangPenang	8.020	405	8.425	95,19	
110. Ketapang	11.711	817	12.528	93,48	
120. Sokobanah	9.609	1.242	10.851	88,55	
Jumlah / Total	2017	113.212	10.118	123.330	91,80
	2016	113.212	10.118	123.330	91,80
	2015	113.212	10.118	123.330	91,80

Sumber : Dinas Pertanian Tanaman Pangan Kabupaten Sampang
 Source : *The Agriculture and Food Crops Service of Sampang Regency*

Tabel : 5.1.2
Table : 5.1.2
Luas Lahan Pertanian Menurut Kecamatan dan Jenis Lahan
di Kabupaten Sampang, 2017
Agricultural Land Area by District and Kind of Land in the
Sampang Regency, 2017

Kecamatan <i>District</i>	Penggunaan Lahan <i>Land Use</i>		Jumlah <i>Total</i>	Persentase Lahan Sawah <i>Percentage</i>
	Sawah <i>Rice Field</i>	Bukan Sawah <i>Not Rice Field</i>		
	(1)	(2)		
010. Sreseh	1.424	5.163	6.587	21,62
020. Torjun	2.278	1.491	3.769	60,44
021. Pangarengan	804	3.104	3.908	20,57
030. Sampang	3.141	3.014	6.155	51,03
040. Camplong	1.963	4.477	6.440	30,48
050. Omben	2.697	7.788	10.485	25,72
060. Kedungdung	1.639	9.653	11.292	14,51
070. Jrengik	2.856	3.111	5.967	47,86
080. Tambelangan	1.397	7.056	8.453	16,53
090. Banyuates	1.076	12.083	13.159	8,18
100. Robatal	595	7.062	7.657	7,77
101. KarangPenang	119	7.901	8.020	1,48
110. Ketapang	327	11.384	11.711	2,79
120. Sokobanah	271	9.338	9.609	2,82
Jumlah / Total				
2017	20.587	92.625	113.212	18,18
2016	20.587	92.625	113.212	18,18
2015	20.587	92.625	113.212	18,18

Sumber : Dinas Pertanian Tanaman Pangan Kabupaten Sampang
 Source : *The Agriculture and Food Crops Service of Sampang Regency*

Tabel : 5.1.3 Luas Lahan Sawah Menurut Kecamatan dan Jenis Pengairan di Kabupaten Sampang, 2017
Table Rice Field Area by District and Kind Irrigation in the Sampang Regency, 2017

(Ha)

Kecamatan <i>District</i>	Irigasi / Irrigation					Jumlah <i>Total</i>
	Teknis <i>Technical</i>	Setengah Teknis <i>Half Technical</i>	Sederhana <i>Modest</i>	Desa/Village <i>Non PU</i>		
(1)	(2)	(3)	(4)	(5)	(6)	
010. Sreseh	-	-	-	-	-	-
020. Torjun	1.275	-	-	180	1.455	
021. Pangarengan	-	192	-	-	192	
030. Sampang	-	178	1	-	179	
040. Camplong	145	301	40	11	497	
050. Omben	458	190	262	50	960	
060. Kedungdung	-	-	40	-	40	
070. Jrengik	869	12	-	-	881	
080. Tambelangan	-	-	-	-	-	
090. Banyuates	495	33	-	-	528	
100. Robatal	-	-	-	-	-	
101. KarangPenang	-	-	-	-	-	
110. Ketapang	170	-	-	-	170	
120. Sokobanah	110	-	-	-	110	
Jumlah / Total						
	2017	3.522	906	343	241	5.012
	2016	3.522	906	343	241	5.012
	2015	3.522	906	343	241	5.012

Sumber : Dinas Pertanian Tanaman Pangan Kabupaten Sampang

Source : The Agriculture and Food Crops Service

Lanjutan Tabel / *Continued Table* 5.1.3

Kecamatan <i>District</i>	Bukan Irigasi / <i>Non Irrigation</i>				Jumlah <i>Total</i>
	Tadah Hujan	Pasang Surut	Lainnya *)	Jumlah	
	<i>Rain fed areas</i>	<i>Tidal</i>	<i>Other</i>	<i>Total</i>	
(1)	(7)	(8)	(9)	(10)	(11)
010. Sreseh	1.424	-	-	1.424	1.424
020. Torjun	823	-	-	823	2.278
021. Pangarengan	612	-	-	612	804
030. Sampang	2.962	-	-	2.962	3.141
040. Camplong	1.466	-	-	1.466	1.963
050. Omben	1.737	-	-	1.737	2.697
060. Kedungdung	1.599	-	-	1.599	1.639
070. Jrengik	1.975	-	-	1.975	2.856
080. Tambelangan	1.397	-	-	1.397	1.397
090. Banyuates	548	-	-	548	1.076
100. Robatal	595	-	-	595	595
101. KarangPenang	119	-	-	119	119
110. Ketapang	157	-	-	157	327
120. Sokobanah	161	-	-	161	271
Jumlah / Total 2017	15.575	-	-	15.575	20.587
2016	15.575	-	-	15.575	20.587
2015	15.575	-	-	15.575	20.587

Sumber : Dinas Pertanian Tanaman Pangan Kabupaten Sampang

Source : *The Agriculture and Food Crops Service*

Tabel : 5.1.4 Luas Lahan Bukan Sawah Menurut Kecamatan dan Jenis Lahan di Kabupaten Sampang, 2017
Table : 5.1.4 Non Rice Field Land Area by District and Kind of Land in the Sampang Regency, 2017

(Ha)

Kecamatan <i>District</i>	Tegal / Kebun <i>Dry / Garden</i>	Ladang / Huma <i>Field / Huma</i>	Sementara Tdk Diusahakan <i>While not Endeavored</i>	Lainnya *) <i>Other</i>	Jumlah <i>Total</i>
(1)	(2)	(3)	(4)	(5)	(6)
010. Sreseh	2.624	-	-	2.539	5.163
020. Torjun	1.202	-	-	289	1.491
021. Pangarengan	1.321	-	-	1.783	3.104
030. Sampang	2.020	-	-	994	3.014
040. Camplong	4.129	-	-	348	4.477
050. Omben	7.047	-	-	741	7.788
060. Kedungdung	9.224	-	-	429	9.653
070. Jrengik	1.948	-	-	1.163	3.111
080. Tambelangan	3.812	-	2.235	1.009	7.056
090. Banyuates	11.255	-	16	812	12.083
100. Robatal	6.849	-	-	213	7.062
101. KarangPenang	7.661	-	-	240	7.901
110. Ketapang	10.605	-	-	779	11.384
120. Sokobanah	8.817	-	-	521	9.338
Jumlah / Total	2017 78.514	-	2.251	11.860	92.625
	2016 78.514	-	2.251	11.860	92.625
	2015 78.514	-	2.251	11.860	92.625

Catatan : *) Perkebunan, hutan rakyat, tambak, kolam/tebat/empang, dll

Sumber : Dinas Pertanian Tanaman Pangan Kabupaten Sampang

Source : *The Agriculture and Food Crops Service of Sampang Regency*

Tabel : 5.1.5 **Luas Panen dan Rata-rata Produksi Padi Sawah Menurut Kecamatan di Kabupaten Sampang, 2017**
Harvested Area, Yield Rate and Production of Wetland Paddy by District in the Sampang Regency, 2017

Kecamatan <i>District</i>	Luas Panen <i>Harvested Area</i> (Ha)	Produktivitas <i>Productivity</i> (Kw/Ha)	Produksi *) <i>Production</i> (Ton)	
(1)	(2)	(3)	(4)	
010. Sreseh	1.918	50,74	9.732	
020. Torjun	4.267	52,72	22.496	
021. Pangarengan	1.355	51,64	6.997	
030. Sampang	5.501	52,06	28.638	
040. Camplong	3.274	52,12	17.064	
050. Omben	5.189	51,58	26.765	
060. Kedungdung	3.104	52,29	16.231	
070. Jrengik	5.602	52,42	29.366	
080. Tambelangan	2.668	51,18	13.655	
090. Banyuates	2.026	52,74	10.685	
100. Robatal	1.198	51,29	6.145	
101. KarangPenang	223	51,37	1.146	
110. Ketapang	599	51,12	3.062	
120. Sokobanah	532	51,21	2.724	
Jumlah / Total	2017	37.456	51,75	193.829
	2016	31.572	52,44	165.564
	2015	29.248	57,57	168.381

Catatan : *) Gabah kering giling

Sumber : Dinas Pertanian Tanaman Pangan Kabupaten Sampang

Source : *The Agriculture and Food Crops Service of Sampang Regency*

Tabel : 5.1.6 Luas Panen dan Rata-rata Produksi Padi Ladang Menurut Kecamatan di Kabupaten Sampang, 2017
Table : 5.1.6 Harvested Area, Yield Rate and Production of Dryland Paddy in the Sampang Regency, 2017

Kecamatan <i>District</i>	Luas Panen <i>Harvested Area</i> (Ha)	Produktivitas <i>Productivity</i> (Kw/Ha)	Produksi *) <i>Production</i> (Ton)	
(1)	(2)	(3)	(4)	
010. Sreseh	550	38,96	2.143	
020. Torjun	1.262	38,84	4.902	
021. Pangarengan	855	39,13	3.346	
030. Sampang	1.191	38,89	4.632	
040. Camplong	280	39,89	1.117	
050. Omben	3.443	39,97	13.762	
060. Kedungdung	5.690	38,85	22.106	
070. Jrengik	671	39,74	2.667	
080. Tambelangan	950	38,65	3.672	
090. Banyuates	3.187	38,78	12.359	
100. Robatal	2.151	39,79	8.559	
101. KarangPenang	693	39,76	2.755	
110. Ketapang	914	38,67	3.534	
120. Sokobanah	434	39,83	1.729	
Jumlah / Total				
	2017	22.271	39,27	87.281
	2016	21.881	43,46	95.102
	2015	17.419	42,22	73.550

Catatan : *) Gabah kering giling

Sumber : Dinas Pertanian Tanaman Pangan Kabupaten Sampang

Source : *The Agriculture and Food Crops Service of Sampang Regency*

Tabel : 5.1.7
Table : 5.1.7
Luas Panen dan Rata-rata Produksi Jagung Menurut Kecamatan di Kabupaten Sampang, 2017
Harvested Area, Yield Rate and Production of Maize in the Sampang Regency, 2017

Kecamatan <i>District</i>	Luas Panen <i>Harvested Area</i> (Ha)	Produktivitas <i>Productivity</i> (Kw/Ha)	Produksi *) <i>Production</i> (Ton)	
(1)	(2)	(3)	(4)	
010. Sreseh	2.527	17,62	4.453	
020. Torjun	197	17,59	347	
021. Pangarengan	1.652	16,82	2.779	
030. Sampang	1.006	17,53	1.764	
040. Camplong	4.087	17,26	7.054	
050. Omben	1.135	17,22	1.954	
060. Kedungdung	4.791	17,96	8.605	
070. Jrengik	1.330	16,81	2.236	
080. Tambelangan	1.543	16,79	2.591	
090. Banyuates	8.903	17,68	15.741	
100. Robatal	2.159	17,61	3.802	
101. KarangPenang	6.763	16,75	11.328	
110. Ketapang	8.166	16,62	13.572	
120. Sokobanah	8.285	17,77	14.722	
Jumlah / Total				
	2017	52.544	17,29	90.946
	2016	43.589	18,05	79.153
	2015	54.172	18,06	97.838

Catatan : *) Pipilan kering

Sumber : Dinas Pertanian Tanaman Pangan Kabupaten Sampang

Source : The Agriculture and Food Crops Service of Sampang Regency

Tabel : 5.1.8
Luas Panen dan Rata-rata Produksi Ubi Kayu Menurut Kecamatan di Kabupaten Sampang, 2017
Table : 5.1.8
Harvested Area, Yield Rate and Production of Cassava in the Sampang Regency, 2017

Kecamatan <i>District</i>	Luas Panen <i>Harvested Area</i> (Ha)	Produktivitas <i>Productivity</i> (Kw/Ha)	Produksi *) <i>Production</i> (Ton)	
(1)	(2)	(3)	(4)	
010. Sreseh	-	-	-	
020. Torjun	40	112,62	450	
021. Pangarengan	1	112,73	11	
030. Sampang	7	113,16	79	
040. Camplong	159	113,26	1.801	
050. Omben	3.322	113,26	37.625	
060. Kedungdung	200	114,14	2.283	
070. Jrengik	31	113,33	351	
080. Tambelangan	638	113,41	7.236	
090. Banyuates	125	112,85	1.411	
100. Robatal	435	113,21	4.925	
101. KarangPenang	324	113,41	3.674	
110. Ketapang	844	112,62	9.505	
120. Sokobanah	103	114,22	1.176	
Jumlah / Total	2017	6.229	113,25	70.528
	2016	5.054	113,02	57.121
	2013	11.766	110,12	129.564

Catatan : *) Umbi basah berkulit

Sumber : Dinas Pertanian Tanaman Pangan Kabupaten Sampang

Source : *The Agriculture and Food Crops Service of Sampang Regency*

Tabel : 5.1.9 **Luas Panen dan Rata-rata Produksi Ubi Jalar Menurut Kecamatan di Kabupaten Sampang, 2017**
Table : 5.1.9 Harvested Area, Yield Rate and Production of Sweet Potatoes in the Sampang Regency, 2017

Kecamatan <i>District</i>	Luas Panen <i>Harvested Area</i> (Ha)	Produktivitas <i>Productivity</i> (Kw/Ha)	Produksi *) <i>Production</i> (Ton)
(1)	(2)	(3)	(4)
010. Sreseh	-	-	-
020. Torjun	111	78,52	872
021. Pangarengan	-	-	-
030. Sampang	16	93,03	149
040. Camplong	709	81,31	5.765
050. Omben	78	78,12	609
060. Kedungdung	36	81,12	292
070. Jrengik	-	-	-
080. Tambelangan	286	78,10	2.234
090. Banyuates	60	81,20	487
100. Robatal	186	80,56	1.498
101. KarangPenang	-	-	-
110. Ketapang	-	-	-
120. Sokobanah	-	-	-
Jumlah / Total			
	2017	1.482	81,50
	2016	663	97,48
	2015	1.440	102,16
			11.906
			6.463
			14.714

Catatan : *) Umbi basah berkulit

Sumber : Dinas Pertanian Tanaman Pangan Kabupaten Sampang

Source : *The Agriculture and Food Crops Service of Sampang Regency*

Tabel : 5.1.10 **Luas Panen dan Rata-rata Produksi Kacang Tanah Menurut Kecamatan di Kabupaten Sampang, 2017**
Table **5.1.10** *Harvested Area, Yield Rate and Production of Peanuts in the Sampang Regency, 2017*

Kecamatan <i>District</i>	Luas Panen <i>Harvested Are</i> (Ha)	Produktivitas <i>Productivity</i> (Kw/Ha)	Produksi *) <i>Production</i> (Ton)	
(1)	(2)	(3)	(4)	
010. Sreseh	726	9,27	673	
020. Torjun	198	9,62	190	
021. Pangarengan	104	9,59	100	
030. Sampang	110	9,05	100	
040. Camplong	653	9,21	601	
050. Omben	1.474	9,22	1.359	
060. Kedungdung	1.511	9,06	1.369	
070. Jrengik	1.086	9,26	1.006	
080. Tambelangan	989	9,02	892	
090. Banyuates	8.825	9,24	8.154	
100. Robatal	308	9,56	294	
101. KarangPenang	2.296	9,25	2.124	
110. Ketapang	1.295	9,54	1.235	
120. Sokobanah	1.064	10,09	1.074	
Jumlah / Total				
	2017	20.639	9,36	19.309
	2016	20.796	9,53	19.810
	2015	22.046	11,59	25.551

Catatan : *) Biji kering

Sumber : Dinas Pertanian Tanaman Pangan Kabupaten Sampang

Source : *The Agriculture and Food Crops Service of Sampang Regency*

Tabel : 5.1.11 Luas Panen dan Rata-rata Produksi Kedelai Menurut Kecamatan di Kabupaten Sampang, 2017
Table : 5.1.11 Harvested Area, Yield Rate and Production of Soyabeans in the Sampang Regency, 2017

Kecamatan <i>District</i>	Luas Panen <i>Harvested Area</i> (Ha)	Produktivitas <i>Productivity</i> (Kw/Ha)	Produksi *) <i>Production</i> (Ton)
(1)	(2)	(3)	(4)
010. Sreseh	-	-	-
020. Torjun	-	-	-
021. Pangarengan	-	-	-
030. Sampang	-	-	-
040. Camplong	-	-	-
050. Omben	392	14,74	578
060. Kedungdung	-	-	-
070. Jrengik	25	14,68	37
080. Tambelangan	-	-	-
090. Banyuates	1.250	15,11	1.889
100. Robatal	3.845	16,13	6.202
101. KarangPenang	3.989	16,02	6.390
110. Ketapang	1.500	15,13	2.270
120. Sokobanah	3.216	16,01	5.149
Jumlah / Total			
2017	14.217	15,40	22.514
2016	29.827	15,10	45.027
2015	25.781	16,02	41.292

Catatan : *) Biji kering

Sumber : Dinas Pertanian Tanaman Pangan Kabupaten Sampang

Source : The Agriculture and Food Crops Service of Sampang Regency

Tabel : 5.1.12 Luas Panen dan Rata-rata Produksi Kacang Hijau Menurut Kecamatan di Kabupaten Sampang, 2017
Table : 5.1.12 Harvested Area, Yield Rate and Production of Greenpeal in the Sampang Regency, 2017

Kecamatan <i>District</i>	Luas Panen <i>Harvested Are</i> (Ha)	Produktivitas <i>Productivity</i> (Kw/Ha)	Produksi *) <i>Production</i> (Ton)	
(1)	(2)	(3)	(4)	
010. Sreseh	-	-	-	
020. Torjun	114	11,00	125	
021. Pangarengan	399	9,61	383	
030. Sampang	65	11,09	72	
040. Camplong	1.632	11,42	1.864	
050. Omben	959	9,72	932	
060. Kedungdung	344	10,44	359	
070. Jrengik	501	9,08	455	
080. Tambelangan	-	-	-	
090. Banyuates	250	8,58	215	
100. Robatal	-	-	-	
101. KarangPenang	-	-	-	
110. Ketapang	659	8,99	592	
120. Sokobanah	-	-	-	
Jumlah / Total				
	2017	4.923	9,99	4.998
	2016	5.552	9,79	5.437
	2015	11.331	9,47	10.059

Catatan : *) Biji kering

Sumber : Dinas Pertanian Tanaman Pangan Kabupaten Sampang

Source : *The Agriculture and Food Crops Service of Sampang Regency*

Tabel : 5.1.13 **Luas Panen dan Rata-rata Produksi Sorgum Menurut Kecamatan di Kabupaten Sampang, 2017**
Table : 5.1.13 Harvested Area, Yield Rate and Production of Shorgum the Sampang Regency, 2017

Kecamatan <i>District</i>	Luas Panen <i>Harvested Are</i> (Ha)	Produktivitas <i>Productivity</i> (Kw/Ha)	Produksi *) <i>Production</i> (Ton)
(1)	(2)	(3)	(4)
010. Sreseh	-	-	-
020. Torjun	-	-	-
021. Pangarengan	-	-	-
030. Sampang	-	-	-
040. Camplong	-	-	-
050. Omben	-	-	-
060. Kedungdung	-	-	-
070. Jrengik	-	-	-
080. Tambelangan	-	-	-
090. Banyuates	74	30,96	229
100. Robatal	-	-	-
101. KarangPenang	-	-	-
110. Ketapang	3	27,54	8
120. Sokobanah	-	-	-
Jumlah / Total			
	2017	77	29,25
	2016	41	41,46
	2015	65	29,63

Catatan : *) Biji kering

Sumber : Dinas Pertanian Tanaman Pangan Kabupaten Sampang

Source : *The Agriculture and Food Crops Service of Sampang Regency*

Tabel : 5.1.14 Luas Panen dan Rata-rata Produksi Bental Menurut Kecamatan di Kabupaten Sampang, 2017
Table : 5.1.14 Harvested Area, Yield Rate and Production of Large Aroid in the Sampang Regency, 2017

Kecamatan <i>District</i>	Luas Panen <i>Harvested Are</i> (Ha)	Produktivitas <i>Productivity</i> (Kw/Ha)	Produksi *) <i>Production</i> (Ton)	
(1)	(2)	(3)	(4)	
010. Sreseh	-	-	-	
020. Torjun	-	-	-	
021. Pangarengan	-	-	-	
030. Sampang	-	-	-	
040. Camplong	-	-	-	
050. Omben	35	131,35	460	
060. Kedungdung	-	-	-	
070. Jrengik	-	-	-	
080. Tambelangan	-	-	-	
090. Banyuates	7	136,52	96	
100. Robatal	150	130,21	1.953	
101. KarangPenang	15	126,42	190	
110. Ketapang	-	-	-	
120. Sokobanah	-	-	-	
Jumlah / Total				
	2017	207	131,13	2.698
	2016	305	132,30	4.035
	2015	433	128,85	5.579

Catatan : *) Umbi basah berkulit

Sumber : Dinas Pertanian Tanaman Pangan Kabupaten Sampang

Source : *The Agriculture and Food Crops Service of Sampang Regency*

Tabel : 5.2.1 Luas Panen Tanaman Sayuran Menurut Kecamatan dan Jenis Sayuran di Kabupaten Sampang, 2017
Table : 5.2.1 Vegetables Harvested Area by District and Kind of Vegetables In the Sampang Regency, 2017

Kecamatan <i>District</i>	(Ha)				
	Bawang Merah <i>Onion</i>	Cabe Merah <i>Cayenne</i>	Cabe Rawit <i>Chili</i>	Tomat <i>Tomato</i>	Ketimun <i>Cucumber</i>
(1)	(2)	(3)	(4)	(5)	(6)
010. Sreseh	-	-	35	-	-
020. Torjun	-	2	169	-	-
021. Pangarengan	-	-	16	-	-
030. Sampang	-	-	22	-	1
040. Camplong	10	12	191	9	-
050. Omben	15	2	146	-	16
060. Kedungdung	-	-	1.156	-	-
070. Jrengik	-	-	170	-	-
080. Tambelangan	2	-	1.145	7	-
090. Banyuates	-	1	269	-	-
100. Robatal	60	-	210	-	-
101. KarangPenang	13	-	200	-	-
110. Ketapang	5	-	57	9	-
120. Sokobanah	3.890	-	-	-	-
Jumlah / Total					
2017	3.995	17	3.786	25	17
2016	3.866	15	1.896	32	24
2015	3.865	26	2.948	45	49

Sumber : Dinas Pertanian Tanaman Pangan Kabupaten Sampang
 Source : The Agriculture and Food Crops Service of Sampang Regency

Lanjutan Tabel / Countinued 5.2.1

<i>(Ha)</i>						
Kecamatan <i>District</i>	Terong <i>Eggplant</i>	Kacang Panjang <i>Legume</i>	Kangkung <i>Leafy Vegetable</i>	Bayam <i>Spinach</i>	Lainnya <i>Others</i>	
(1)	(7)	(8)	(9)	(10)	(11)	
010. Sreseh	-	-	-	-	-	
020. Torjun	-	9	-	-	-	
021. Pangarengan	-	-	-	-	-	
030. Sampang	1	3	1	2	-	
040. Camplong	8	11	-	-	-	
050. Omben	-	-	-	-	-	
060. Kedungdung	-	-	-	-	-	
070. Jrengik	-	-	-	-	-	
080. Tambelangan	4	12	-	-	-	
090. Banyuates	-	1	-	-	-	
100. Robatal	-	6	-	-	-	
101. KarangPenang	-	-	-	-	-	
110. Ketapang	5	3	10	-	-	
120. Sokobanah	-	-	-	-	-	
Jumlah / Total						
	2017	18	45	11	2	2
	2016	24	74	21	18	1
	2015	32	75	36	29	-

Sumber : Dinas Pertanian Tanaman Pangan Kabupaten Sampang

Source : *The Agriculture and Food Crops Service of Sampang Regency*

Tabel : 5.2.2 **Produksi Tanaman Sayuran Menurut Kecamatan dan Jenis Sayuran di Kabupaten Sampang, 2017**
Table : 5.2.2 Vegetable Production by District and Kind of Vegetables in the Sampang Regency, 2017

<i>(Ton)</i>						
Kecamatan <i>District</i>	Bawang Merah <i>Onion</i>	Cabe Merah <i>Cayenne</i>	Cabe Rawit <i>Chili</i>	Tomat <i>Tomato</i>	Ketimun <i>Cucumber</i>	
(1)	(2)	(3)	(4)	(5)	(6)	
010. Sreseh	-	-	193	-	-	
020. Torjun	-	14	1.014	-	-	
021. Pangarengan	-	-	96	-	-	
030. Sampang	-	-	132	-	6	
040. Camplong	60	85	1.146	56	-	
050. Omben	98	14	876	-	115	
060. Kedungdung	-	-	6.936	-	-	
070. Jrengik	-	-	1.020	-	-	
080. Tambelangan	16	-	6.870	46	-	
090. Banyuates	-	7	1.614	-	-	
100. Robatal	390	-	1.260	-	-	
101. KarangPenang	78	-	1.200	-	-	
110. Ketapang	35	-	342	56	-	
120. Sokobanah	27.230	-	-	-	-	
Jumlah / Total	2017	27.906	121	22.699	157	121
	2016	30.597	49	12.475	76	71
	2015	26.849	187	24.412	183	92

Sumber : Dinas Pertanian Tanaman Pangan Kabupaten Sampang

Source : *The Agriculture and Food Crops Service of Sampang Regency*

Lanjutan Tabel / Continued Tble 5.2.2

Kecamatan <i>District</i>	Terong <i>Eggplant</i>	Kacang Panjang <i>Legume</i>	Kangkung <i>Leafy Vegetable</i>	Bayam <i>Spinach</i>	Lainnya <i>Others</i>	
(1)	(7)	(8)	(9)	(10)	(11)	
010. Sreseh	-	-	-	-	-	
020. Torjun	-	54	-	-	-	
021. Pangarengan	-	-	-	-	-	
030. Sampang	7	18	2	4	-	
040. Camplong	53	66	-	-	-	
050. Omben	-	-	-	-	-	
060. Kedungdung	-	-	-	-	-	
070. Jrengik	-	-	-	-	-	
080. Tambelangan	26	72	-	-	-	
090. Banyuates	-	6	-	-	-	
100. Robatal	-	36	-	-	-	
101. KarangPenang	-	-	-	-	-	
110. Ketapang	33	18	15	-	-	
120. Sokobanah	-	-	-	-	-	
Jumlah / Total						
	2017	119	270	17	4	-
	2016	47	118	41	38	-
	2015	132	203	66	39	-

Sumber : Dinas Pertanian Tanaman Pangan Kabupaten Sampang

Source : The Agriculture and Food Crops Service of Sampang Regency

Tabel : 5.2.3 **Produksi Buah-buahan Menurut Kecamatan dan Jenis Buah di Kabupaten Sampang, 2017**
Table : Production of Fruits by Kind and District in the Sampang Regency, 2017

<i>(Ton)</i>						
Kecamatan <i>District</i>	Mangga <i>Mangoes</i>	Pisang <i>Banana</i>	Pepaya <i>Papaya</i>	Jambu Biji <i>Guava</i>	Jambu Air <i>Edible Fruit</i>	
(1)	(2)	(3)	(4)	(5)	(6)	
010. Sreseh	1.236,0	105,8	4,5	29,5	81,0	
020. Torjun	420,0	630,3	36,6	48,0	12,0	
021. Pangarengan	545,0	150,5	16,3	33,0	58,0	
030. Sampang	745,0	63,4	31,8	-	218,2	
040. Camplong	504,0	65,6	25,9	76,0	1.611,0	
050. Omben	857,0	256,9	10,8	9,0	15,0	
060. Kedungdung	1.209,8	1.565,0	54,5	22,1	48,0	
070. Jrengik	505,0	82,6	25,6	7,5	12,0	
080. Tambelangan	873,0	103,8	139,9	32,6	251,0	
090. Banyuates	3.244,0	1.285,7	21,5	-	38,0	
100. Robatal	752,0	453,3	-	4,0	-	
101. KarangPenang	1.412,0	3.623,5	9,0	-	-	
110. Ketapang	485,1	232,1	15,0	19,3	15,0	
120. Sokobanah	3.564,0	61,5	45,5	33,4	39,0	
Jumlah / Total						
	2017	16.351,9	8.680,0	436,9	314,4	2.398,2
	2016	16.274,0	8.677,0	422,0	314,0	2.391,9
	2015	16.384,0	8.549,9	376,1	302,5	2.320,5

Sumber : Dinas Pertanian Tanaman Pangan Kabupaten Sampang

Source : The Agriculture and Food Crops Service of Sampang Regency

Lanjutan Tabel / Countinued Tble 5.2.3

	(Ton)					
Kecamatan <i>District</i>	Jeruk <i>Orange</i>	Sawo <i>Sapodilla</i>	Semangka <i>Water Melon</i>	Nenas <i>Pineapple</i>	Lainnya <i>Others</i>	
(1)	(2)	(3)	(4)	(5)	(6)	
010. Sreseh	-	-	-	-	-	
020. Torjun	1,5	-	-	-	-	
021. Pangarengan	0,7	-	-	-	-	
030. Sampang	-	-	-	-	-	
040. Camplong	-	-	-	-	-	
050. Omben	-	-	-	-	-	
060. Kedungdung	-	-	-	-	-	
070. Jrengik	4,0	2,0	-	-	-	
080. Tambelangan	-	12,4	-	-	-	
090. Banyuates	34,4	15,5	144,9	-	40,0	
100. Robatal	-	-	-	-	-	
101. KarangPenang	-	-	-	-	-	
110. Ketapang	-	37,3	200,0	-	-	
120. Sokobanah	-	16,5	-	-	-	
Jumlah / Total						
	2017	40,6	83,7	344,9	-	40,0
	2016	2,0	83,0	365,0	0,1	18,0
	2015	1,7	80,5	349,5	0,1	69,5

Sumber : Dinas Pertanian Tanaman Pangan Kabupaten Sampang

Source : *The Agriculture and Food Crops Service of Sampang Regency*

Tabel : 5.3.1 Luas dan Produksi Tanaman Perkebunan Tahunan Menurut Kecamatan dan Jenis Tanaman di Kabupaten Sampang, 2015
Table : 5.3.1 Area and Production Annual Plantation Crops by Districts and Kinds in the Sampang Regency, 2015

Kecamatan <i>District</i>	Kelapa / <i>Coconut</i>		Jambu Mente <i>Cashew Nut</i>		Kapuk Randu <i>Kapok</i>		
	Luas Tanaman <i>Areal (Ha)</i>	Produksi Production <i>(Ton)</i>	Luas Tanaman <i>Areal (Ha)</i>	Produksi Production <i>(Ton)</i>	Luas Tanaman <i>Areal (Ha)</i>	Produksi Production <i>(Ton)</i>	
	(2)	(3)	(4)	(5)	(6)	(7)	
010. Sreseh	160	33,76	13	4,07	140	1,28	
020. Torjun	201	42,98	42	9,09	14	0,28	
021. Pangarengan	107	27,49	31	1,02	15	0,25	
030. Sampang	401	84,97	279	22,58	28	0,21	
040. Camplong	205	43,07	167	4,14	48	0,34	
050. Omben	599	199,86	267	40,72	27	0,45	
060. Kedungdung	264	71,87	597	138,33	138	0,89	
070. Jrengik	343	40,96	69	23,58	210	0,54	
080. Tambelangan	359	72,37	343	68,61	69	1,01	
090. Banyuates	453	118,21	1.998	472,35	111	1,89	
100. Robatal	174	32,58	206	64,37	82	0,43	
101. KarangPenang	110	28,36	88	19,80	74	0,79	
110. Ketapang	90	34,65	2.983	768,20	141	2,68	
120. Sokobanah	144	42,62	2.736	819,58	145	2,40	
Jumlah / Total							
	2015	3.610	873,75	9.819	2.456,44	1.242	13,44
	2014	3.585	797,5	9.731	2.257,7	1.343	12,1
	2013	3.880	825,3	9.671	2.305,3	1.365	12,7

Sumber : Dinas Kehutanan dan Perkebunan Kabupaten Sampang

Source : *Crop Forestry and Estates Services of Sampang Regency*

Lanjutan Tabel / Continued Tble 5.3.1

Kecamatan <i>District</i>	Siwalan <i>Siwalan</i>		Asam Jawa <i>Tamarind</i>		Cabe Jamu <i>Cabe Jamu</i>		
	Luas Tanaman <i>Areal (Ha)</i>	Produksi Production <i>(Ton)</i>	Luas Tanaman <i>Areal (Ha)</i>	Produksi Production <i>(Ton)</i>	Luas Tanaman <i>Areal (Ha)</i>	Produksi Production <i>(Ton)</i>	
	(8)	(9)	(10)	(11)	(12)	(13)	
010. Sreseh	-	-	2	1,9	-	-	
020. Torjun	-	-	2	2,0	-	-	
021. Pangarengan	-	-	1	-	-	-	
030. Sampang	4	0,7	1	1,5	-	-	
040. Camplong	-	-	1	1,7	-	-	
050. Omben	111	21,2	4	3,9	-	-	
060. Kedungdung	18	2,3	4	5,7	-	-	
070. Jrengik	-	-	2	3,2	-	-	
080. Tambelangan	10	1,8	2	4,0	18	10,6	
090. Banyuates	19	3,1	4	4,9	264	232,8	
100. Robatal	4	0,2	1	2,0	28	26,0	
101. KarangPenang	4	0,2	1	1,9	12	11,0	
110. Ketapang	25	4,0	6	16,1	401	346,2	
120. Sokobanah	-	-	1	1,0	207	191,2	
Jumlah / Total	2015	194	33,5	29	49,8	930	817,8
	2014	80	9,2	21	31,7	437	372,5
	2013	123	38,7	41	54,9	888	793,0

Sumber : Dinas Kehutanan dan Perkebunan Kabupaten Sampang

Source : Crop Forestry and Estates Services of Sampang Regency

Lanjutan Tabel / Countinued Tble 5.3.1

Kecamatan <i>District</i>	Lada / <i>Chili Pepper</i>		Serat Nenas <i>Nenas Fiber</i>		Pandanus / <i>Pandan</i>		
	Luas	Produksi	Luas	Produksi	Luas	Produksi	
	Tanaman <i>Areal (Ha)</i>	Production <i>(Ton)</i>	Tanaman <i>Areal (Ha)</i>	Production <i>(Ton)</i>	Tanaman <i>Areal (Ha)</i>	Production <i>(Ton)</i>	
(1)	(14)	(15)	(16)	(17)	(18)	(19)	
010. Sreseh	-	-	-	-	-	-	
020. Torjun	-	-	-	-	-	-	
021. Pangarengan	-	-	-	-	-	-	
030. Sampang	-	-	-	-	-	-	
040. Camplong	-	-	-	-	-	-	
050. Omben	-	-	10	3,1	-	-	
060. Kedungdung	-	-	13	2,5	-	-	
070. Jrengik	-	-	-	-	-	-	
080. Tambelangan	-	-	34	2,3	46	16,8	
090. Banyuates	-	-	8	4,9	6	2,1	
100. Robatal	-	-	28	16,8	-	-	
101. KarangPenang	-	-	29	15,8	-	-	
110. Ketapang	-	-	17	7,7	-	-	
120. Sokobanah	-	-	36	12,4	-	-	
Jumlah / Total	2015	-	-	173	65,4	51	18,9
	2014	1	0,8	198	66,4	53	18,7
	2013	1	0,8	198	66,4	53	18,7

Sumber : Dinas Kehutanan dan Perkebunan Kabupaten Sampang

Source : *Crop Forestry and Estates Services of Sampang Regency*

Tabel : 5.3.2 Luas dan Produksi Tanaman Perkebunan Musiman Menurut Kecamatan dan Jenis Tanaman di Kabupaten Sampang, 2015
Table : 5.3.2 Area and Production of Seasonal Estate Crops by Districts and Kind of Crops in the Sampang Regency, 2015

Kecamatan <i>District</i>	Tembakau / <i>Tobacco</i>		Wijen / <i>Wijen</i>		Temu Lawak <i>Temu Lawak</i>		
	Luas	Produksi	Luas	Produksi	Luas	Produksi	
	Tanaman <i>Areal (Ha)</i>	Production <i>(Ton)</i>	Tanaman <i>Areal (Ha)</i>	Production <i>(Ton)</i>	Tanaman <i>Areal (Ha)</i>	Production <i>(Ton)</i>	
(1)	(2)	(3)	(4)	(5)	(6)	(7)	
010. Sreseh	136	142,5	215	195,7	-	-	
020. Torjun	318	270,9	1	0,9	-	-	
021. Pangarengan	151	160,6	8	7,2	-	-	
030. Sampang	343	259,0	2	1,7	-	-	
040. Camplong	232	355,5	3	2,1	-	-	
050. Omben	467	304,9	10	8,4	-	-	
060. Kedungdung	103	162,6	9	7,7	-	-	
070. Jrengik	223	151,6	5	4,2	-	-	
080. Tambelangan	-	-	370	337,4	-	-	
090. Banyuates	-	-	12	10,7	-	-	
100. Robatal	212	239,0	4	3,5	-	-	
101. KarangPenang	334	255,5	18	15,5	-	-	
110. Ketapang	-	-	-	-	-	-	
120. Sokobanah	695	593,3	-	-	-	-	
Jumlah / Total	2015	3.213	2.895,5	657	594,9	-	-
	2014	3.082	508,2	775	700,0	-	-
	2013	5.303	2.701,5	760	629,1	68	65,1

Sumber : Dinas Kehutanan dan Perkebunan Kabupaten Sampang

Source : *Crop Forestry and Estates Services of Sampang Regency*

Tabel : 5.3.3
Luas dan Penanganan Lahan Kritis Menurut Kecamatan di Kabupaten Sampang, 2018
Critical Area and Land Management by District in the Sampang Regency, 2018

Kecamatan <i>District</i>	Lahan Kritis <i>Critical Area</i>		Sisa Kritis <i>Rest Critical</i>	Persentase Rehabilitasi <i>Percentage</i>	
	Luas / <i>Wide</i>	Rehabilitasi <i>Rehabilitation</i>			
	(1)	(2)	(3)	(4)	(5)
010. Sreseh	127,51	-	127,51	-	
020. Torjun	132,16	-	132,16	-	
021. Pangarengan	174,89	-	174,89	-	
030. Sampang	-	-	-	-	
040. Camplong	-	-	-	-	
050. Omben	1.654,07	30	1.624,07	1,81	
060. Kedungdung	1.002,42	80	922,42	7,98	
070. Jrengik	165,07	-	165,07	-	
080. Tambelangan	421,05	-	421,05	-	
090. Banyuates	466,96	-	466,96	-	
100. Robatal	300,96	40	260,96	13,29	
101. KarangPenang	1.191,52	40	1.151,52	3,36	
110. Ketapang	34,23	-	34,23	-	
120. Sokobanah	1.040,07	-	1.040,07	-	
Jumlah / Total					
	2018	6.710,91	190	6.520,91	2,83
	2017	10.703	-	10.703,0	-
	2016	147.217	289	14.432,7	0,20

Sumber : Dinas Kehutanan Kabupaten Sampang
 Source : *Forestry Services of Sampang Regency*

Tabel : 5.3.4 Luas dan Penanganan Lahan Agak Kritis Menurut Kecamatan di Kabupaten Sampang, 2018
Table : 5.3.4 Slightly Critical Area and Land Management by District in the Sampang, 2018

Kecamatan <i>District</i>	Lahan Agak Kritis <i>Critical Area</i>		Sisa Kritis <i>Rest Critical</i>	Persentase Rehabilitasi <i>Percentage</i>	
	Luas / <i>Wide</i>	Rehabilitasi			
			<i>Rehabilitation</i>		
(1)	(2)	(3)	(4)	(5)	
010. Sreseh	3.563,23	-	3.563,23	-	
020. Torjun	3.160,37	-	3.160,37	-	
021. Pangarengan	1.880,64	-	1.880,64	-	
030. Sampang	4.281,76	-	4.281,76	-	
040. Camplong	6.640,01	-	6.640,01	-	
050. Omben	8.299,05	-	8.299,05	-	
060. Kedungdung	10.541,71	-	10.541,71	-	
070. Jrengik	3.383,16	-	3.383,16	-	
080. Tambelangan	7.602,14	-	7.602,14	-	
090. Banyuates	12.669,19	-	12.669,19	-	
100. Robatal	7.544,49	-	7.544,49	-	
101. KarangPenang	6.551,59	-	6.551,59	-	
110. Ketapang	9.854,64	-	9.854,64	-	
120. Sokobanah	7.391,50	-	7.391,50	-	
Jumlah / Total	2018	93.363,48	-	93.363,48	-
	2017	23.666	16.667	7.222.776	70,43
	2016	23.715	26	23.689	0,11

Sumber : Dinas Kehutanan Kabupaten Sampang

Source : Forestry Services of Sampang Regency

Tabel : 5.3.5 Luas dan Penanganan Lahan Potensial Kritis Menurut Kecamatan di Kabupaten Sampang, 2018
Table Potential Land Critical and Land Management by District in the Sampang, 2018

(Ha)

Kecamatan <i>District</i>	Lahan Potensial Kritis <i>Potential Land Critical</i>		Sisa Kritis <i>Rest Critical</i>	Persentase Rehabilitasi <i>Percentage</i>	
	Luas / <i>Wide</i>	Rehabilitasi <i>Rehabilitation</i>			
(1)	(2)	(3)	(4)	(5)	
010. Sreseh	6,48	30	-24	462,96	
020. Torjun	219,27	-	219	-	
021. Pangarengan	4,08	-	4	-	
030. Sampang	1.687,58	-	1.688	-	
040. Camplong	162,99	-	163	-	
050. Omben	221,32	-	221	-	
060. Kedungdung	278,44	-	278	-	
070. Jrengik	410,14	-	410	-	
080. Tambelangan	85,27	-	85	-	
090. Banyuates	1.213,58	-	1.214	-	
100. Robatal	705,30	-	705	-	
101. KarangPenang	3,30	-	3	-	
110. Ketapang	221,32	-	221	-	
120. Sokobanah	2.013,72	-	2.014	-	
Jumlah / Total	2018	7.232,79	30	7.203	0,41
	2017	2.296	-	2.296	-
	2016	2.270	-	2.270	-

Sumber : Dinas Kehutanan Kabupaten Sampang

Source : *Forestry Services of Sampang Regency*

Tabel : 5.3.6 Luas Hutan Bakau Menurut Kecamatan dan Tingkat Kekritisannya di Kabupaten Sampang, 2017
Table : 5.3.6 Mangrove Forest Area by District and Level of Criticality in the Sampang Regency, 2017

Kecamatan <i>District</i>	Tingkat Kekritisannya / <i>Level of Criticality</i>			Jumlah <i>Total</i>
	Tidak Rusak <i>Not Damaged</i>	Rusak <i>Damaged</i>	Rusak Berat <i>Heavy Damaged</i>	
(1)	(2)	(3)	(4)	(5)
010. Sreseh	212.22	214.00	-	426.22
020. Torjun	-	-	-	-
021. Pangarengan	127.00	-	-	127.00
030. Sampang	114.07	-	-	114.07
040. Camplong	49.10	14.50	-	63.60
050. Omben	-	-	-	-
060. Kedungdung	-	-	-	-
070. Jrengik	47.65	-	-	47.65
080. Tambelangan	-	-	-	-
090. Banyuates	569.04	228.50	-	797.54
100. Robatal	-	-	-	-
101. KarangPenang	-	-	-	-
110. Ketapang	-	-	-	-
120. Sokobanah	-	-	-	-
Jumlah / Total	2017 1,119.08	457.00	-	1,576.08
	2016 569.04	228.50	-	797.54
	2015 550.04	228.50	-	778.54

Sumber : Dinas Kehutanan Kabupaten Sampang

Source : Forestry Services of Sampang Regency

Tabel : 5.3.7 **Banyaknya Peternak, Koloni dan Produksi Lebah Menurut Kecamatan di Kabupaten Sampang, 2018**
Table : 5.3.7 *Number of Breeder, and Production of Bee Colonies by District in the Sampang Regency, 2018*

Kecamatan <i>District</i>	Peternak <i>Breeder</i>	Jumlah Koloni <i>Total</i>	Produksi <i>Production</i> (Kg/Thn)
(1)	(2)	(3)	(4)
010. Sreseh	2	3	7,25
020. Torjun	3	5	14,75
021. Pangarengan	2	2	6,00
030. Sampang	2	2	5,00
040. Camplong	6	10	21,00
050. Omben	5	8	17,50
060. Kedungdung	8	12	25,75
070. Jrengik	4	4	10,00
080. Tambelangan	6	9	22,00
090. Banyuates	10	12	36,50
100. Robatal	4	6	16,00
101. KarangPenang	8	15	33,75
110. Ketapang	6	30	67,25
120. Sokobanah	13	20	54,75
Jumlah / Total			
	2018	79	138
	2017	80	134
	2016	ts	ts

Sumber : Dinas Kehutanan dan Perkebunan Kabupaten Sampang
 Source : *Crop Forestry and Estates Services of Sampang Regency*

Tabel : 5.3.8
Banyaknya Produksi dan Nilai Produksi Hasil Hutan di Kabupaten Sampang, 2015 - 2018
Number of Forest and Value Production by Kinds and District in the Sampang Regency, 2015 - 2018

Jenis Hasil Hutan District	Produksi (M ²) Production				Nilai Produksi (000) Production Value			
	2015	2016	2017	2018	2015	2016	2017	2018
(1)	(2)	(3)	(4)	(5)	(6)	(7)	(8)	(9)
1. Kayu Jati	520,28	731,70	1701	1810,23	2.846.047.600,00	3.365.820,00	7.654.500,00	8.146.035,00
2. Kayu Lainnya								
- Pinus	-	-	-	-	-	-	-	-
- Mahoni	20,24	71,01	72,15	40,26	166.353.000,00	195.266.500,00	198.412.500,00	110.715.000,00
- Sono Sp	-	16,06	15,09	6,75	-	40.142.500,00	37.725.000,00	16.875.000,00
- Rimba Campur	-	-	10,26	20,37	-	-	25.650.000,00	50.925.000,00
- Sengon	10,43	32,22	25,2	28,49	21.301.000,00	22.554.000,00	17.640.000,00	19.943.000,00
- Akasia	2.061,73	2.978,73	3651,73	3918,5	9.263.673.250,00	9.680.872.500,00	10.955.190.000,00	11.755.500.000,00
3. Kayu bakar								
- Kapuk Randu	10,28	66,28	84,19	ts	12.122.000,00	26.512.000,00	31.571.250,00	ts
- Trembesi	80,63	173,68	319,25	ts	166.281.000,00	260.520.000,00	399.062.500,00	ts
- Mangga	50,24	56,54	59,27	ts	34.824.800,00	45.232.000,00	41.489.000,00	ts
- Nangka	5,78	19,79	20,86	ts	31.840.000,00	39.580.000,00	40.677.000,00	ts

Sumber : Dinas Kehutanan Kabupaten Sampang

Source : Forestry Services of Sampang Regency

Tabel : 5.3.9
Table

Banyaknya Kelompok Tani dan Anggota Kelompok Tani Menurut Kecamatan di Kabupaten Sampang, 2016
Number of Farmers Group and Farmers Group Members By District in the Sampang Regency, 2016

Kecamatan <i>District</i>	Gapoktan	Kelompok Tani <i>Farmers Group</i>	Jumlah Anggota <i>Number of Members</i>	
(1)	(2)	(3)	(4)	
010. Sreseh	12	50	8.821	
020. Torjun	12	57	7.223	
021. Pangarengan	6	36	7.914	
030. Sampang	18	104	12.910	
040. Camplong	14	93	17.285	
050. Omben	20	124	27.371	
060. Kedungdung	18	99	22.269	
070. Jrengik	14	74	10.573	
080. Tambelangan	10	51	17.144	
090. Banyuates	20	145	30.825	
100. Robatal	9	57	24.349	
101. KarangPenang	7	64	9.724	
110. Ketapang	14	85	11.798	
120. Sokobanah	12	91	19.057	
Jumlah / Total	2016	186	1.130	227.263
	2015	186	894	73.270
	2014	186	894	73.270

Sumber : Badan Ketahanan Pangan dan Penyuluh Pertanian Kabupaten Sampang

Source : Board of Food Resilience and Agricultural Counseling of Sampang Regency

Tabel : 5.3.10 **Banyaknya Penyuluh Pertanian dan Frekuensi Penyuluhan Menurut Kecamatan di Kabupaten Sampang, 2016**
Table : 5.3.10 *Number of Agricultural Counseling and Frequency of Counseling by Districts In the Sampang Regency, 2016*

Kecamatan <i>District</i>	Jumlah Penyuluh Pertanian <i>Agricultural Counseling</i>	Frekuensi Penyuluhan per Bulan <i>Frequency of Counseling</i>
(1)	(2)	(3)
010. Sreseh	5	160
020. Torjun	5	160
021. Pangarengan	6	192
030. Sampang	7	224
040. Camplong	5	160
050. Omben	7	224
060. Kedungdung	6	192
070. Jrengik	8	256
080. Tambelangan	5	160
090. Banyuates	7	224
100. Robatal	6	192
101. KarangPenang	4	128
110. Ketapang	5	160
120. Sokobanah	5	160
Jumlah / Total		
2016	81	2.592
2015	82	2.624
2014	84	1.344

Sumber : Badan Ketahanan Pangan dan Penyuluh Pertanian Kabupaten Sampang

Source : Board of Food Resilience and Agricultural Counseling of Sampang Regency

Tabel : 5.4.1
Table

Banyaknya Rumah Tangga Pemelihara Ternak Menurut Kecamatan dan Jenis Ternak di Kabupaten Sampang, 2018

Number of Breeder Household by Districts and Kinds of Breeder in the Sampang Regency, 2018

Kecamatan <i>District</i>	Sapi <i>Cows</i>	Kuda <i>Horses</i>	Kambing <i>Goats</i>	Domba <i>Sheeps</i>
(1)	(2)	(3)	(4)	(5)
010. Sreseh	2.402	9	591	868
020. Torjun	4.030	11	614	52
021. Pangarengan	2.754	2	972	152
030. Sampang	1.754	13	893	124
040. Camplong	8.071	20	706	90
050. Omben	3.903	8	702	50
060. Kedungdung	9.468	9	1.119	53
070. Jrengik	3.495	15	662	235
080. Tambelangan	5.030	5	717	63
090. Banyuates	7.979	28	854	50
100. Robatal	5.114	4	690	54
101. KarangPenang	5.323	2	3.557	58
110. Ketapang	6.345	8	1.831	51
120. Sokobanah	6.220	5	1.695	51
Jumlah / Total				
2018	71.888	139	15.603	1.951
2017	71.673	139	15.529	1.926
2016	70.925	143	15.394	1.872

Sumber : Dinas Pertanian Kabupaten Sampang

Source : *Agency of Agriculture in Sampang Regency*

Tabel : 5.4.2 **Populasi Ternak Besar dan Kecil Menurut Kecamatan dan Jenis Ternak di Kabupaten Sampang, 2018**
Population of Livestocks by Districts and Kinds of Livestocks in the Sampang Regency, 2018

Kecamatan <i>District</i>	(Ekor)			
	Ternak Besar <i>Big Livestock</i>		Ternak Kecil <i>Small Livestock</i>	
	Sapi <i>Cows</i>	Kuda <i>Horses</i>	Kambing <i>Goats</i>	Domba <i>Sheeps</i>
(1)	(2)	(3)	(4)	(5)
010. Sreseh	7.207	9	1.772	4.339
020. Torjun	12.090	11	1.843	258
021. Pangarengan	8.263	2	2.915	761
030. Sampang	5.261	13	2.680	618
040. Camplong	24.214	20	2.119	448
050. Omben	11.710	8	2.107	249
060. Kedungdung	28.403	9	3.356	265
070. Jrengik	10.484	15	1.986	1.175
080. Tambelangan	15.089	5	2.151	314
090. Banyuates	23.937	27	2.562	252
100. Robatal	15.343	4	2.071	269
101. KarangPenang	15.969	2	10.670	291
110. Ketapang	19.034	8	5.492	257
120. Sokobanah	18.660	5	5.086	254
Jumlah / Total				
2018	215.664	138	46.810	9.750
2017	215.020	139	46.587	9.631
2016	212.776	143	46.182	9.360

Sumber : Dinas Pertanian Kabupaten Sampang

Source : Agency of Agriculture in Sampang Regency

Tabel : 5.4.3 **Populasi Unggas Menurut Kecamatan dan Jenis Unggas di Kabupaten Sampang, 2018**
Table : 5.4.3 Population of Poultry by Districts and Kinds of Poultry in the Sampang Regency, 2018

Kecamatan <i>District</i>	Ayam Buras	Ayam Ras	Ayam Ras	Itik	Itik Manila
	<i>Domestic Hen</i>	<i>Pedaging Broiler</i>	<i>Peterlur Hen</i>	<i>Duck</i>	<i>Manila Duck</i>
(1)	(2)	(3)	(4)	(5)	(6)
010. Sreseh	34.056	2.500	8.176	3.256	1.952
020. Torjun	45.355	3.900	5.816	2.812	779
021. Pangarengan	63.498	5.086	8.137	2.779	1.748
030. Sampang	53.563	4.648	1.052	4.695	1.515
040. Camplong	67.606	3.650	8.625	4.506	1.034
050. Omben	56.603	17.703	8.322	2.628	2.716
060. Kedungdung	50.093	7.000	8.729	3.237	2.543
070. Jrengik	56.016	5.046	9.434	2.990	1.510
080. Tambelangan	44.246	5.318	4.224	2.650	2.841
090. Banyuates	55.764	18.000	6.167	3.877	552
100. Robatal	67.888	5.000	8.271	3.728	643
101. KarangPenang	55.667	1.700	2.657	2.551	996
110. Ketapang	56.488	20.914	7.166	4.808	802
120. Sokobanah	55.656	19.000	2.960	3.825	3.328
Jumlah / Total					
2018	762.499	119.465	89.736	48.342	22.959
2017	774.645	100.261	52.017	45.880	22.759
2016	762.025	100.248	50.526	44.974	24.907

Sumber : Dinas Pertanian Kabupaten Sampang

Source : *Agency of Agriculture in Sampang Regency*

Tabel : 5.4.4 Rumah Pematongan Hewan Menurut Kecamatan dan Status Kepemilikan di Kabupaten Sampang, 2018
Table : 5.4.4 Slaughtering House by Districts and Ownership Status in the Sampang Regency, 2018

(Unit)

Kecamatan <i>District</i>	Pemerintah <i>Government</i>	Swasta <i>Private</i>	Jumlah <i>Total</i>
(1)	(2)	(3)	(4)
010. Sreseh	-	-	-
020. Torjun	1	2	3
021. Pangarengan	-	-	-
030. Sampang	1	-	1
040. Camplong	-	-	-
050. Omben	1	7	8
060. Kedungdung	-	1	1
070. Jrengik	-	1	1
080. Tambelangan	1	-	1
090. Banyuates	-	1	1
100. Robatal	-	-	-
101. KarangPenang	-	3	3
110. Ketapang	1	1	2
120. Sokobanah	-	1	1
Jumlah / Total			
	2018	5	17
	2017	7	17
	2016	7	17

Sumber : Dinas Pertanian Kabupaten Sampang
 Source : Agency of Agriculture in Sampang Regency

Tabel : 5.4.5 Jumlah Ternak yang Dipotong Menurut Kecamatan dan Jenis Ternak di Kabupaten Sampang, 2018
Table : 5.4.5 Number of Livestock Slaughtered by District and Kind of Livestock in the Sampang Regency, 2018

		(Ekor)		
Kecamatan <i>District</i>		Sapi <i>Cows</i>	Kambing <i>Goats</i>	Domba <i>Sheeps</i>
(1)		(2)	(3)	(4)
010. Sreseh		807	347	158
020. Torjun		548	355	128
021. Pangarengan		770	755	97
030. Sampang		2.045	305	161
040. Camplong		1.194	337	166
050. Omben		807	403	125
060. Kedungdung		993	630	115
070. Jrengik		925	392	166
080. Tambelangan		465	559	107
090. Banyuates		1.157	450	127
100. Robatal		987	505	134
101. KarangPenang		954	869	97
110. Ketapang		1.666	666	89
120. Sokobanah		989	715	91
<hr/>				
Jumlah / Total	2018	14.307	7.288	1.761
	2017	14.282	7.227	1.754
	2016	14.282	7.227	1.754

Sumber : Dinas Pertanian Kabupaten Sampang

Source : Agency of Agriculture in Sampang Regency

Tabel : 5.4.6
Produksi Daging, Kulit dan Telur Menurut Jenis Ternak/Unggas
di Kabupaten Sampang, 2014 - 2018
Production of Meats, Leathers and Eggs by Kinds of Livestock and Poultry
In The Sampang Regency, 2014 - 2018

Jenis Produksi dan Jenis Ternak/Unggas <i>Products and Kinds of Livestock/Poultry</i>	2014	2015	2016	2017	2018
(1)	(2)	(3)	(4)	(5)	(6)
1. Daging/Meats (Kg)					
- Sapi/Cows	1.642.730	1.646.776,20	2.681.873	2.797.637	2.802.598,23
- Kambing/Goats	89.013	115.434,97	115.155	115.989	116.608,00
- Domba/Sheeps	19.500	25.288,38	26.551	27.362	27.471,60
- Ayam Buras/ Domestic Hen	317.317	468.579,14	432.162	433.059	448.341,40
- Ayam Ras/Hen	18.587	21.845,09	20.973	21.753	21.810,10
- Itik/Duck	53.843	71.230,22	72.932	72.932	73.096,10
- Broiler	552.429	662.173,65	699.965	698.675	698.783,80
2. Kulit/Leathers (Lbr/Pcs)					
- Sapi/Cows	5.035	8.238,00	13.697	14.282	15.745,00
- Kambing/Goats	5.621	7.192,00	7.175	7.227	7.538,00
- Domba/Sheeps	1.012	1.576,00	1.702	1.754	2.039,00
3. Telur/Eggs (Kg)					
- Ayam Buras/ Domestic Hen	417.239	428.119,34	228.608	444.259	437.292,60
- Ayam Ras/Hen	363.467	365.633,67	378.945	527.452	909.923,04
- Itik Manila/Manila Duck	277.910	266.613,14	45.279	49.159	49.591,44

Sumber : Dinas Pertanian Kabupaten Sampang
 Source : Agency of Agriculture in Sampang Regency

Tabel
Table : 5.4.7

**Produksi Telur Menurut Kecamatan dan Jenis Unggas
di Kabupaten Sampang, 2018**
*Production of Eggs by Districts and Kinds of Poultry in the
Sampang Regency, 2018*

(Kg)				
Kecamatan <i>District</i>	Ayam Buras <i>Domestic Hen</i>	Ayam Ras <i>Hen</i>	Itik <i>Duck</i>	Itik Manila <i>Manila Duck</i>
(1)	(2)	(3)	(4)	(5)
010. Sreseh	19.540	74.514	19.479	4.359
020. Torjun	26.021	67.525	16.618	2.108
021. Pangarengan	36.425	57.466	16.847	3.713
030. Sampang	30.671	11.040	27.459	3.665
040. Camplong	38.710	80.993	26.745	2.579
050. Omben	32.467	76.549	14.647	4.998
060. Kedungdung	28.737	76.838	19.028	5.430
070. Jrengik	32.135	71.424	17.697	3.388
080. Tambelangan	25.385	62.734	15.881	3.882
090. Banyuates	31.991	47.699	22.935	1.872
100. Robatal	38.943	74.904	22.041	2.239
101. KarangPenang	31.934	72.767	15.171	2.478
110. Ketapang	32.405	72.927	28.214	1.984
120. Sokobanah	31.928	62.544	22.721	6.899
Jumlah / Total				
2018	437.292	909.924	285.483	49.594
2017	444.257	527.454	254.943	49.158
2016	739.359	641.475	664.650	188.544

Sumber : Dinas Pertanian Kabupaten Sampang

Source : Agency of Agriculture in Sampang Regency

Tabel : 5.5.1 **Banyaknya Nelayan dan Petani Ikan Menurut Kecamatan Jenis Usaha di Kabupaten Sampang, 2018**
Table : 5.5.1 *Number of Fisherman and Fishpond Farmer by Districts and Types in the Sampang Regency, 2018*

Kecamatan <i>District</i>	Perikanan Laut <i>Marine Fishery</i>	Perairan Umum <i>Open Water</i>	Tambak <i>Brackish Water Pond</i>	Kolam <i>Fresh Water Pond</i>
(1)	(2)	(3)	(4)	(5)
010. Sreseh	2.140	-	ts	ts
020. Torjun	-	-	ts	ts
021. Pangarengan	322	-	ts	ts
030. Sampang	4.800	-	ts	ts
040. Camplong	2.953	-	ts	ts
050. Omben	-	-	ts	ts
060. Kedungdung	-	32	ts	ts
070. Jrengik	-	-	ts	ts
080. Tambelangan	-	-	ts	ts
090. Banyuates	2.118	-	ts	ts
100. Robatal	-	-	ts	ts
101. KarangPenang	-	-	ts	ts
110. Ketapang	1.393	-	ts	ts
120. Sokobanah	1.871	-	ts	ts
Jumlah / Total				
2018	15.597	32	ts	ts
2017	15.563	34	-	391
2016	ts	ts	ts	ts

NB : ts = data tidak tersedia

Sumber : Dinas Perikanan Kabupaten Sampang

Source : Agency of Fisheries in Sampang Regency

Tabel : 5.5.2 Jumlah Perahu/Kapal Penangkap Ikan Menurut Kecamatan dan Jenis Kapal di Kabupaten Sampang, 2018
Table : 5.5.2 Number of Fishing Boats/Ships by Districts and Kinds of Ships in the Sampang Regency, 2018

Kecamatan <i>District</i>	Perahu Tanpa Motor <i>Non Power Boat</i>	Perahu Motor Tempel <i>Out Board Powered Boat</i>	Kapal Motor <i>Motorized Ship</i>	
(1)	(2)	(3)	(4)	
010. Sreseh	-	455	275	
020. Torjun	-	-	-	
021. Pangarengan	-	100	44	
030. Sampang	-	985	142	
040. Camplong	13	57	482	
050. Omben	-	-	-	
060. Kedungdung	34	-	-	
070. Jrengik	-	-	-	
080. Tambelangan	-	-	-	
090. Banyuates	-	-	363	
100. Robatal	-	-	-	
101. KarangPenang	-	-	-	
110. Ketapang	6	75	162	
120. Sokobanah	-	207	29	
Jumlah / Total				
	2018	53	1.879	1.497
	2017	55	2.987	404
	2016	ts	ts	ts

Sumber : Dinas Perikanan Kabupaten Sampang
 Source : Agency of Fisheries in Sampang Regency

Tabel : 5.5.3 Banyaknya Alat Penangkap Ikan Laut Menurut Kecamatan dan Jenis Alat Tangkap di Kabupaten Sampang, 2018
Table : 5.5.3 Number of Marine Fisherman Catching-Tool Unit by Districts and Kinds In the Sampang Regency, 2018

Kecamatan <i>District</i>	Alat Tangkap / <i>Catching-Tool</i>						Jumlah <i>Total</i>	
	Payang <i>Seine</i>	Gill <i>Net</i>	Tramel <i>Net</i>	Purse <i>seine</i>	Pancing <i>Fishing Rod</i>	Dogol		
(1)	(2)	(3)	(4)	(5)	(6)	(7)	(8)	
010. Sreseh	-	-	-	-	-	347	347	
020. Torjun	-	-	-	-	-	-	-	
021. Pangarengan	-	348	-	-	-	-	348	
030. Sampang	303	1.195	-	65	350	107	2.020	
040. Camplong	93	460	-	47	573	-	1.173	
050. Omben	-	-	-	-	-	-	-	
060. Kedungdung	-	34	-	-	150	-	184	
070. Jrengik	-	-	-	-	-	-	-	
080. Tambelangan	-	-	-	-	-	-	-	
090. Banyuates	352	395	-	8	22	32	809	
100. Robatal	-	-	-	-	-	-	-	
101. KarangPenang	-	-	-	-	-	-	-	
110. Ketapang	14	85	-	-	-	146	245	
120. Sokobanah	205	178	-	29	-	38	450	
Jumlah / Total	2018	967	2.695	-	149	1.095	670	5.576
	2017	967	2.695	-	149	1.095	670	5.576
	2016	ts	ts	ts	ts	ts	ts	ts

Sumber : Dinas Perikanan Kabupaten Sampang
 Source : Agency of Fisheries in Sampang Regency

Tabel : 5.5.4 Luas Areal Pemeliharaan Ikan Darat Menurut Kecamatan dan Tempat Pemeliharaan di Kabupaten Sampang, 2018
Table Area of Inland Fishery by Districts and Kinds in the Sampang Regency, 2018

(Ha)

Kecamatan <i>District</i>	Tempat Pemeliharaan / <i>Inland Fishery</i>		Jumlah <i>Total</i>	
	Tambak <i>Brackish Water Pond</i>	Kolam <i>Fresh Water Pond</i>		
(1)	(2)	(3)	(4)	
010. Sreseh	1.354,63	1.505.142,00	1.506.497	
020. Torjun	-	276,00	276,00	
021. Pangarengan	672,02	7.499.253,00	7.499.925	
030. Sampang	547,40	457,00	1.004,40	
040. Camplong	43,48	4.878,00	4.921,48	
050. Omben	-	778,00	778,00	
060. Kedungdung	-	211,00	211,00	
070. Jrengik	183,06	-	183,06	
080. Tambelangan	-	332,00	332,0000	
090. Banyuates	13,92	240,00	253,92	
100. Robatal	-	268,68	268,68	
101. KarangPenang	-	-	-	
110. Ketapang	22,00	685,94	707,94	
120. Sokobanah	-	1.646.455,00	1.646.455,00	
Jumlah / Total				
	2018	2.836,51	10.658.976,62	10.661.813,13
	2017	3.264,5	10.418	13.683
	2016	3.264,5	10.418	13.683

Sumber : Dinas Perikanan Kabupaten Sampang

Source : Agency of Fisheries in Sampang Regency

Tabel : 5.5.5 **Produksi Ikan Menurut Kecamatan dan Sektornya di Kabupaten Sampang, 2018**
Table *Fish Production by Districts and Sector in the Sampang Regency, 2018*

Kecamatan <i>District</i>	Perikanan		Perikanan Darat <i>Inland Fisheries</i>		Jumlah <i>Total</i>	
	Laut	Perairan				
	<i>Marin</i>	Umum	Tambak	Kolam		
	<i>Fishery</i>	<i>Open Water</i>	<i>Brackish Water Pond</i>	<i>Fresh Water Pond</i>		
(1)	(2)	(3)	(4)	(5)	(6)	
010. Sreseh	982,23	-	323.721	-	324.703	
020. Torjun	-	-	-	5.428	5.428	
021. Pangarengan	213,31	-	163.994	-	164.207	
030. Sampang	3.005,08	-	148.828	16.190	168.023	
040. Camplong	1.445,21	-	21.031	13.265	35.741	
050. Omben	-	-	-	12.235	12.235	
060. Kedungdung	-	18,20	-	6.685	6.703	
070. Jrengik	-	-	110.243	3.420	113.663	
080. Tambelangan	-	-	-	3.510	3.510	
090. Banyuates	871,89	-	36.712	12.808	1.000	
100. Robatal	-	-	-	6.000	6.000	
101. KarangPenang	-	-	-	2.800	-	
110. Ketapang	1.510,38	-	-	13.040	14.550	
120. Sokobanah	1.308,15	-	-	5.937	7.245	
Jumlah / Total	2018	9.336,25	18,20	804.529	101.318	863.010
	2017	7.485	21	655.486	661.912	1.222.580
	2016	ts	ts	ts	ts	ts

Sumber : Dinas Perikanan Kabupaten Sampang
 Source : *Agency of Fisheries in Sampang Regency*

Tabel : 5.5.6
Table : 5.5.6
Nilai Produksi Ikan Menurut Kecamatan dan Sektornya
di Kabupaten Sampang, 2018
Value of Fish Production by Districts and Sector in the Sampang
Regency, 2018

(Juta)

Kecamatan <i>District</i>	Perikanan Laut <i>Marin Fishery</i>	Perairan Umum <i>Open Water</i>	Perikanan Darat <i>Inland Fisheries</i>		Jumlah <i>Total</i>
			Tambak <i>Brackish Water Pond</i>	Kolam <i>Fresh Water Pond</i>	
			(4)	(5)	
(1)	(2)	(3)	(4)	(5)	(6)
010. Sreseh	33.724.696	-	8.150.431	-	41.875.127
020. Torjun	-	-	-	93.856	93.856
021. Pangarengan	5.666.513	-	4.823.388	-	10.489.901
030. Sampang	67.463.151	-	4.043.203	306.845	71.813.199
040. Camplong	33.724.696	-	998.068	232.370	34.955.134
050. Omben	-	-	-	249.570	249.570
060. Kedungdung	-	449,9	-	117.645	118.095
070. Jrengik	-	-	3.718.702	59.630	3.778.332
080. Tambelangan	-	-	-	59.670	59.670
090. Banyuates	20.579.184	-	2.753.400	217.736	23.550.320
100. Robatal	-	-	-	105.685	105.685
101. KarangPenang	-	-	-	58.340	58.340
110. Ketapang	34.780.140	-	-	221.680	35.001.820
120. Sokobanah	30.419.108	-	-	100.929	30.520.037
Jumlah / Total					
2018	226.357.488	449,9	24.487.192	1.823.956	252.669.086
2017	142.807.143	-	16.041.612	8.132.898	166.981.653
2016	ts	ts	ts	ts	-

Sumber : Dinas Perikanan Kabupaten Sampang
 Source : Agency of Fisheries in Sampang Regency

Industri, Pertambangan dan Energi
Industry, Mining and Energy

6



**Air yang disalurkan
ke Rumah Tangga
2018**

2.964.946 M³

**Banyaknya
Pelanggan PDAM**

Many Customers PDAM

10.910

Penjelasan Teknis

1. Dinas Perindustrian, Pertambangan dan perdagangan membagi bentuk Industri Pengolahan menjadi lima macam:
 - a. Industri Pangan
 - b. Industri Sandang
 - c. Industri Kimia dan Bahan Bangunan
 - d. Industri Logam dan Elektronika
 - e. Industri Kerajinan.
2. Kebutuhan tenaga listrik di Kabupaten Sampang sebagian besar dari Perusahaan Listrik Negara (PLN).
3. Data air minum dikumpulkan dari Perusahaan Air Minum Daerah Kabupaten Sampang.

Technical Notes

1. *Department of Industry, Mining and Processing industry was the form of trade divide into five types:*
 - a. *Food Industry*
 - b. *Clothing industry*
 - c. *Chemical and Building Materials Industry*
 - d. *Metal and Electronics Industries*
 - e. *Handicraft Industry*
2. *Electricity demand in the district of Sampang most of the State Electricity Company (PLN).*
3. *Data were collected from drinking water Drinking Water Companies Sampang regency.*

6

**INDUSTRI PERTAMBANGAN DAN ENERGI /
INDUSTRY, MINING AND ENERGY**

Dari tahun ke tahun jumlah industri di Kabupaten Sampang mengalami kenaikan, sehingga penyerapan tenaga kerja, nilai produksi dan nilai investasi ikut mengalami kenaikan. Meski sektor industri bukan sektor populer, namun sektor ini telah menyerap 518 tenaga kerja.

Dari sektor air minum, jumlah pelanggan di PDAM Kabupaten Sampang mengalami penurunan dibanding tahun sebelumnya. Jumlah air yang disalurkan mengalami kenaikan, demikian juga nilai produksinya.

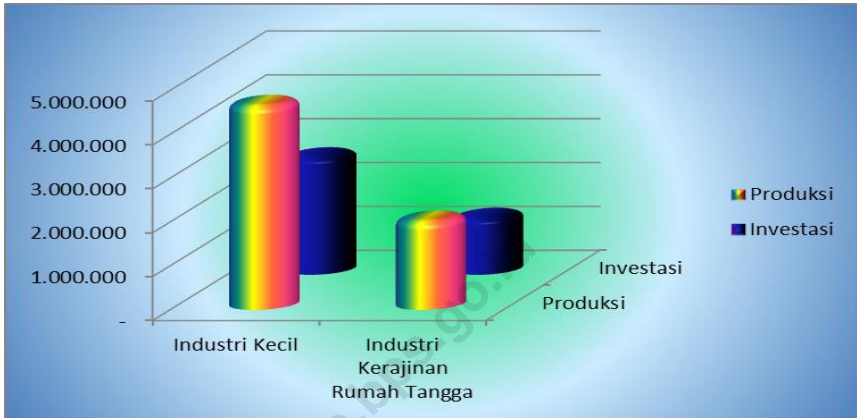
From year to year the number of industrial district of Sampang has increased, so that employment, production value and the value of the investment involved has increased. Although the industrial sector instead of the popular sectors, but the sector has absorbed 518 of workers.

From the water sector, the number of customers in PDAM Kabupaten Sampang has decreased over the previous year. The amount of water delivered increased, so the production values.

Gambar / Figure 10

**Banyaknya Produksi dan Investasi Menurut Kelompok Perusahaan
Di Kabupaten Sampang, 2015**

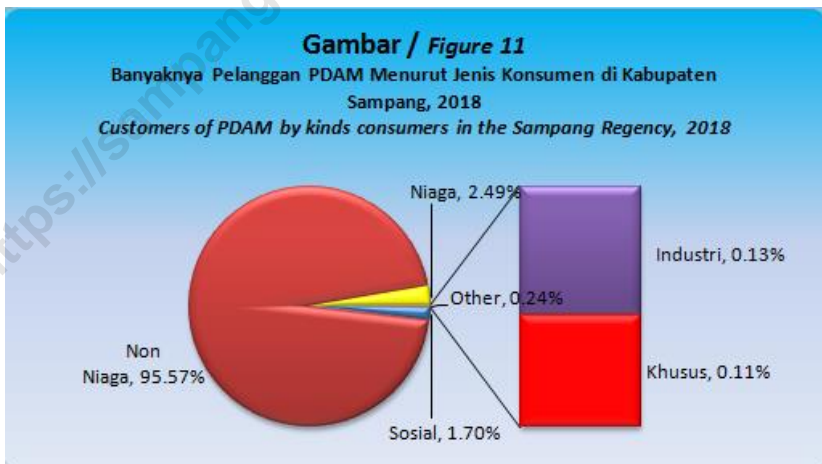
*Number of Industries by District and Group Companies
in the Sampang Regency , 2015*



Gambar / Figure 11

**Banyaknya Pelanggan PDAM Menurut Jenis Konsumen di Kabupaten
Sampang, 2018**

Customers of PDAM by kinds consumers in the Sampang Regency, 2018



Tabel : 6.1.1
Banyaknya Perusahaan Industri Menurut Kecamatan dan Kelompok Perusahaan di Kabupaten Sampang, 2017
Number of Industries by District and Group Companies in the Sampang Regency, 2017

Kecamatan District	Industri Besar ¹⁾ dan Sedang <i>Large and Medium Industries</i>	Industri ²⁾ Kecil <i>Small Industries</i>	Industri Kerajinan ³⁾ Rumah Tangga <i>Household Handicrafts Industry</i>	Jumlah <i>Total</i>
(1)	(2)	(3)	(4)	(5)
1 Sreseh	-	-	-	-
2 Torjun	-	2	-	2
3 Pangarengan	-	-	-	-
4 Sampang	-	-	-	-
5 Camplong	-	-	-	-
6 Omben	-	-	-	-
7 Kedungdung	-	1	-	1
8 Jrengik	-	-	-	-
9 Tambelangan	-	1	-	1
10 Banyuates	-	1	-	1
11 Robatal	-	-	-	-
12 Karang Penang	-	-	-	-
13 Ketapang	-	-	-	-
14 Sokobanah	-	-	-	-
Jumlah / Total				
2017	0	5	-	5
2016	0	1	3	4
2015	0	15	14	29

Catatan :

1). Industri Besar/Sedang : Tenaga Kerja \geq 20 orang

2). Industri Kecil : Tenaga Kerja 5-19 orang

3). Industri Kerajinan Rumah Tangga : Tenaga Kerja 1-4 orang

Sumber : Dinas Perindustrian, Perdagangan dan Pertambangan Kabupaten Sampang

Source : *The Industries, Trade and Mine Services of Sampang Regency*

Tabel : 6.1.2 **Banyaknya Perusahaan Industri Menurut Jenis Produksi dan Kelompok Perusahaan di Kabupaten Sampang, 2017**
Number of Companies by Kind Products and Group Companies in the Sampang Regency, 2017

	Jenis Produksi <i>Kind Industry Products</i>	Industri Besar ¹⁾ dan Sedang <i>Large and Medium Industries</i>	Industri ²⁾ Kecil <i>Small Industries</i>	Industri Kerajinan ³⁾ Rumah Tangga <i>Household Handicrafts Industry</i>	Jumlah <i>Total</i>
	(1)	(2)	(3)	(4)	(5)
1	Makanan, Minuman dan Tembakau <i>Food, Beverages and Tobacco</i>	-	1	-	1
2	Tekstil, Barang dari Kulit, dan Alas Kaki <i>Textiles & Articles of Leather, and Footwear</i>	-	-	-	-
3	Barang dari Kayu, Rotan, Bambu dan Hasil Hutan Lainnya <i>Articles of Wood, Rattan, Bamboo and Other Forest Products</i>	-	-	-	-
4	Kertas dan Barang Cetakan <i>Paper and Printed Matter</i>	-	1	-	1
5.	Pupuk, Kimia & Barang Dari Karet <i>Fertilizers, Chemicals & Products Of Rubber</i>	-	1	-	1

Catatan :

1). Industri Besar/Sedang : Tenaga Kerja \geq 20 orang

2). Industri Kecil : Tenaga Kerja 5-19 orang

3). Industri Kerajinan Rumah Tangga : Tenaga Kerja 1-4 orang

Sumber : Dinas Perindustrian, Perdagangan dan Pertambangan Kabupaten Sampang

Source : *The Industries, Trade and Mine Services of Sampang Regency*

Tabel : 6.1.2 **Lanjutan**
Table : 6.1.2 **Continued**

Jenis Produksi <i>Kind Industry Products</i>	Industri Besar ¹⁾ dan Sedang	Industri ²⁾ Kecil	Industri Kerajinan ³⁾ Rumah Tangga	Jumlah <i>Total</i>	
	<i>Large and Medium Industries</i>	<i>Small Industries</i>	<i>Household Handicrafts Industry</i>		
(1)	(2)	(3)	(4)	(5)	
Semen & Barang Galian					
6. Bukan Logam / Cement & Non Metallic Mineral Products	-	1	-	1	
Logam Dasar, Besi dan					
7. Baja / Base Metal, Iron and Steel	-	-	-	-	
Alat Angkutan Mesin dan Peralatannya / Transport Equipment Machinery and Equipment					
8.	-	-	-	-	
9. Barang Lainnya / Others	-	1	-	1	
<hr/>					
Jumlah / Total	2017	-	5	-	5
	2016	-	1	3	4
	2015	-	15	14	29

Catatan :

- 1). Industri Besar/Sedang : Tenaga Kerja \geq 20 orang
- 2). Industri Kecil : Tenaga Kerja 5-19 orang
- 3). Industri Kerajinan Rumah Tangga : Tenaga Kerja 1-4 orang

Sumber : Dinas Perindustrian, Perdagangan dan Pertambangan Kabupaten Sampang

Source : *The Industries, Trade and Mine Services of Sampang Regency*

Tabel : 6.1.3 **Profil Perusahaan Industri Besar dan Sedang Menurut Jenis Produksi di Kabupaten Sampang, 2017**
Table : 6.1.3 Company Profile Large and Medium Industrial by Kind Production in the Sampang Regency, 2017

Jenis Produksi <i>Kind Industry Products</i>	Jumlah Perusahaan <i>Number of Companies</i>	Jumlah Tenaga Kerja <i>Number of Workers</i>	Nilai Produksi <i>Production Value (Rp.000)</i>	Nilai Investasi <i>Value Investing (Rp.000)</i>
(1)	(2)	(3)	(4)	(5)
Makanan, Minuman				
1. danTembakau / Food, Beverages and Tobacco	-	-	-	-
Tekstil, Barang dari Kulit, dan Alas Kaki / Textiles & Articles of Leather, and Footwear				
2.	-	-	-	-
Barang dar iKayu, Rotan, Bambu dan Hasil Hutan				
3. Lainnya / Articles of Wood, Rattan, Bamboo and Other Forest Products	-	-	-	-
Kertas dan Barang Cetak				
4. / Paper and Printed Matter	-	-	-	-
Pupuk, Kimia & Barang Dari				
5. Karet / Fertilizers, Chemicals & Products Of Rubber	-	-	-	-

Sumber : Dinas Perindustrian, Perdagangan dan Pertambangan Kabupaten Sampang
 Source : *The Industries, Trade and Mine Services of Sampang Regency*

Tabel : 6.1.3 Lanjutan
Table : 6.1.3 Countinued

Jenis Produksi <i>Kind Industry Products</i>	Jumlah	Jumlah	Nilai Produksi	Nilai Investasi
	Perusahaan <i>Number of Companies</i>	Tenaga Kerja <i>Number of Workers</i>	Production Value (Rp.000)	Value Investing (Rp.000)
(1)	(2)	(3)	(4)	(5)
Semen & Barang Galian				
6. Bukan Logam / Cement & Non Metallic Mineral Products	-	-	-	-
7. Logam Dasar, Besi dan Baja / Base Metal, Iron and Steel	-	-	-	-
8. Alat Angkutan Mesin dan Peralatannya / Transport Equipment Machinery and Equipment	-	-	-	-
9. Barang Lainnya / Others	-	-	-	-
Jumlah / Total				
2017	-	-	-	-
2016	-	-	-	-
2015	-	-	-	-

Sumber : Dinas Perindustrian, Perdagangan dan Pertambangan Kabupaten Sampang

Source : *The Industries, Trade and Mine Services of Sampang Regency*

Tabel : 6.1.4 2017 **Profil Perusahaan Industri Kecil Menurut Jenis Produksi di Kabupaten Sampang,**
Table : 6.1.4 2017 *Company Profile Small Industrial by Kind Production in the Sampang Regency, 2017*

Jenis Produksi <i>Kind Industry Products</i>	Jumlah Perusahaan <i>Number of Companies</i>	Jumlah Tenaga Kerja <i>Number of Workers</i>	Nilai Produksi <i>Production Value (Rp.000)</i>	Nilai Investasi <i>Value Investing (Rp.000)</i>
(1)	(2)	(3)	(4)	(5)
Makanan, Minuman				
1. danTembakau / Food, Beverages and Tobacco	1	10	115,200	200,000
Tekstil, Barang dari Kulit, dan				
2. Alas Kaki / Textiles & Articles of Leather, and Footwear	-	-	-	-
Barang dar iKayu, Rotan, Bambu dan Hasil Hutan				
3. Lainnya / Articles of Wood, Rattan, Bamboo and Other Forest Products	-	-	-	-
4. Kertas dan Barang Cetak / Paper and Printed Matter	1	5	180,000	500,000
Pupuk, Kimia & Barang Dari				
5. Karet / Fertilizers, Chemicals & Products Of Rubber	1	12	750,000	1,000,000

Sumber : Dinas Perindustrian, Perdagangan dan Pertambangan Kabupaten Sampang

Source : *The Industries, Trade and Mine Services ofSampang Regency*

Tabel : 6.1.4 **Lanjutan**
Table : 6.1.4 **Continued**

Jenis Produksi <i>Kind Industry Products</i>	Jumlah Perusahaan <i>Number of Companies</i>	Jumlah Tenaga Kerja <i>Number of Workers</i>	Nilai Produksi <i>Production Value (Rp.000)</i>	Nilai Investasi <i>Value Investing (Rp.000)</i>
(1)	(2)	(3)	(4)	(5)
Semen & Barang Galian				
6. Bukan Logam / Cement & Non Metallic Mineral Products	1	5	67,500	250,000
Logam Dasar, Besi dan Baja / Base Metal, Iron and Steel				
7.	-	-	-	-
Alat Angkutan Mesin dan Peralatannya / Transport Equipment Machinery and Equipment				
8.	-	-	-	-
9. Barang Lainnya / Others	1	8	144,000	500,000
Jumlah / Total				
2017	5	40	1,256,700	2,450,000
2016	1	10	6,797,450	525,000
2015	15	282	4,646,000	4,000,000

Sumber : Dinas Perindustrian, Perdagangan dan Pertambangan Kabupaten Sampang

Source : *The Industries, Trade and Mine Services of Sampang Regency*

Tabel : 6.1.5 **Profil Perusahaan Industri Kecil Kerajinan Rumah Tangga Menurut Jenis Produksi di Kabupaten Sampang, 2017**
Table : *Company Profile Household Handicraft Industrial by Kind Production in the Sampang Regency, 2017*

Jenis Produksi <i>Kind Industry Products</i>	Jumlah Perusahaan <i>Number of Companies</i>	Jumlah Tenaga Kerja <i>Number of Workers</i>	Nilai Produksi <i>Production Value (Rp.000)</i>	Nilai Investasi <i>Value Investing (Rp.000)</i>
(1)	(2)	(3)	(4)	(5)
Makanan, Minuman				
1. danTembakau / Food, Beverages and Tobacco	-	-	-	-
Tekstil, Barang dari Kulit, dan				
2. Alas Kaki / Textiles & Articles of Leather, and Footwear	-	-	-	-
Barang dari Kayu, Rotan, Bambu dan Hasil Hutan				
3. Lainnya / Articles of Wood, Rattan, Bamboo and Other Forest Products	-	-	-	-
4. Kertas dan Barang Cetak / Paper and Printed Matter	-	-	-	-
Pupuk, Kimia & Barang Dari				
5. Karet / Fertilizers, Chemicals & Products Of Rubber	-	-	-	-

Sumber : Dinas Perindustrian, Perdagangan dan Pertambangan Kabupaten Sampang

Source : *The Industries, Trade and Mine Services of Sampang Regency*

Tabel : 6.1.5 **Lanjutan**
Table *Continued*

Jenis Produksi <i>Kind Industry Products</i>	Jumlah Perusahaan <i>Number of Companies</i>	Jumlah Tenaga Kerja <i>Number of Workers</i>	Nilai Produksi <i>Production Value</i> (Rp.000)	Nilai Investasi <i>Value Investing</i> (Rp.000)
(1)	(2)	(3)	(4)	(5)
Semen & Barang Galian Bukan				
6. Logam / Cement & Non Metallic Mineral Products	-	-	-	-
7. Logam Dasar, Besi dan Baja / <i>Base Metal, Iron and Steel</i>	-	-	-	-
8. Alat Angkutan Mesin dan Peralatannya / Transport <i>Equipment Machinery and Equipment</i>	-	-	-	-
9. Barang Lainnya / Others	-	-	-	-
Jumlah / Total				
2017	-	-	-	-
2016	3	11	510,880	600,000
2015	14	54	2,662,330	2,035,000

Sumber : Dinas Perindustrian, Perdagangan dan Pertambangan Kabupaten Sampang

Source : *The Industries, Trade and Mine Services of Sampang Regency*

Tabel : 6.1.6 **Banyaknya Perusahaan Industri, Tenaga Kerja, Nilai Produksi, Nilai Investasi dan Nilai Ekspor di Kabupaten Sampang, 2013 - 2016**
Table : 6.1.6 *Number of Industry, Labor, Value of Production, Investment and Export Value in the Sampang Regency, 2013 - 2016*

Uraian <i>Description</i>	2013	2014	2015	2016
(1)	(2)	(3)	(4)	(5)
1. Jumlah Unit Usaha / <i>Number of Establishment</i>	587	597	626	630
2. Jumlah Tenaga Kerja / <i>Worker Engaged</i>	4,792	4,844	5,180	5,201
3. Jumlah Nilai Produksi / <i>Production Value (000)</i>	266,833,559	286,239,043	290,959,043	298,267,373
4. Jumlah Nilai Investasi / <i>Investment Value (000)</i>	42,172,150	45,517,150	51,552,150	52,677,150
5. Jumlah Nilai Ekspor / <i>Export Value (000)</i>	-	-	-	-

Sumber : Dinas Perindustrian, Perdagangan dan Pertambangan Kabupaten Sampang

Source : *The Industries, Trade and Mine Services of Sampang Regency*

Tabel : 6.2.1 Banyaknya Pelanggan PDAM, Air yang Disalurkan dan Nilainya di Kabupaten Sampang, 2018
Consumers, Sanitary Water Consumption and Its Value in the Sampang Regency, 2018

Tahun <i>Year</i>	Pelanggan <i>Consumers</i>	Air yg Disalurkan <i>Run to Customers</i> (M³)	Nilai <i>Value</i> (Rp.000)
(1)	(2)	(3)	(4)
2004	10.651	2.226.557	3.775.387
2005	11.562	2.656.806	3.656.700
2006	10.248	2.174.474	4.610.985
2007	10.117	2.299.552	4.455.427
2008	10.360	2.218.095	5.301.528
2009	10.419	2.270.677	6.059.070
2010	10.807	2.341.061	6.814.455
2011	10.540	2.297.310	7.491.985
2012	10.650	2.445.028	8.307.598
2013	10.913	2.399.658	8.809.025
2014	10.434	2.171.583	9.190.659
2015	10.835	2.249.426	9.232.796
2016	11.036	2.453.341	9.943.460
2017	11.219	240.243	999.483.679
2018	10.910	2.964.946	12.613.949.192

Sumber : PDAM Kabupaten Sampang

Source : PDAM of Sampang Regency

Tabel : 6.2.2 Banyaknya Pelanggan PDAM dan Air Minum yang Disalurkan Menurut Jenis Konsumen di Kabupaten Sampang, 2018
Customers of PDAM and Water Supply by Kind Consumers in the Sampang Regency, 2018

Jenis Konsumen	Pelanggan <i>Consumers</i>	Air yg Disalurkan <i>Run to Customers</i> (M ³)	Nilai / Value (Rp.000)
(1)	(2)	(3)	(4)
1. Sosial			
- Umum	183	91.731	203.009.567
- Khusus	-	-	-
2. Non Niaga			
- RumahTangga	10.106	1.566.933	5.184.163.243
- Pemerintah	206	89.231	572.160.174
3. Niaga			
- Kecil	269	148.818	1.241.357.952
- Besar	-	-	-
4. Industri			
- Kecil	14	6.390	71.857.329
- Besar	-	-	-
5. Khusus			
- Pelabuhan	-	-	-
- Lainnya	12	1.931	2.404.420

Sumber : PDAM Kabupaten Sampang

Source : *PDAM of Sampang Regency*

Tabel : 6.3.1 Luas Areal dan Produksi Hasil Tambang Golongan C Menurut Jenis Hasil Tambang di Kabupaten Sampang, 2013 - 2015
Table : 6.3.1 Area and Production of Mining Katagory C by Kind of Mining in the Sampang Regency, 2013 - 2015

Jenis Hasil Tambang <i>Kind of Mine</i>	2013		2014		2015	
	Luas <i>Area (Ha)</i>	Produksi <i>Production (Ton)</i>	Luas <i>Area (Ha)</i>	Produksi <i>Production (Ton)</i>	Luas <i>Area (Ha)</i>	Produksi <i>Production (Ton)</i>
(1)	(2)	(3)	(4)	(5)	(6)	(7)
1. Batu Gamping / <i>Limestone</i>	351,00	978.193	343,00	978.193	343,00	988.436
2. Batu Putih / <i>White Stone</i>	15,50	-	15,50	-	15,50	-
3. Pasir Sungai / <i>Sand River</i>	0,36	-	0,36	-	0,36	-
4. Pasir Laut / <i>Sand Marine</i>	3,90	-	3,90	-	3,90	-
5. Sirtu / <i>Sand Stone</i>	13,00	54.250	25,00	58.247	22,00	55.247
6. Fosfat / <i>Phospat</i>	-	-	-	-	-	-
7. Tanah Liat / <i>Clay</i>	122,00	-	122,00	30.604	122,00	-
8. Pasir Gunung / <i>Sand Mt</i>	3,90	-	3,90	20.573	3,90	-
Jumlah / Total	509,66	1.032.443	513,66	1.087.617	510,66	1.043.683

Sumber : Dinas Perindustrian, Perdagangan dan Pertambangan Kabupaten Sampang

Source : *The Industries, Trade and Mine Services of Sampang Regency*

Tabel : 6.3.2 Luas Areal dan Produksi Hasil Tambang Golongan C Menurut Kecamatan dan Jenisnya di Kabupaten Sampang, 2015
Table *Area and Production of Mining C Classification by District and Kinds of Mining in the Sampang Regency, 2015*

Kecamatan <i>District</i>	Batu Gamping <i>Limestone</i>		Batu Putih <i>White Stone</i>		Pasir Laut <i>Sand Marine</i>	
	Luas <i>Areal</i>	Produksi <i>Production</i>	Luas <i>Areal</i>	Produksi <i>Production</i>	Luas <i>Areal</i>	Produksi <i>Production</i>
	(Ha)	(Ton)	(Ha)	(Ton)	(Ha)	(Ton)
(1)	(2)	(3)	(4)	(5)	(6)	(7)
010. Sreseh	18,0	50.178	-	-	-	-
020. Torjun	20,0	55.753	-	-	-	-
021. Pangarengan	22,0	61.328	-	-	-	-
030. Sampang	35,0	112.525	-	-	-	-
040. Camplong	23,0	69.691	-	-	-	-
050. Omben	25,0	75.279	-	-	-	-
060. Kedungdung	27,0	78.054	-	-	-	-
070. Jrengik	26,0	72.479	-	-	-	-
080. Tambelangan	20,0	55.753	-	-	-	-
090. Banyuates	25,0	69.691	-	-	-	-
100. Robatal	19,0	52.965	-	-	-	-
101. Karang Penang	24,0	66.903	-	-	-	-
110. Ketapang	33,0	9.451	-	-	-	-
120. Sokobanah	26,0	72.327	-	-	-	-
Jumlah / Total	2015	343,0	902.377	-	-	-
	2014	-	-	-	-	-
	2013	351,0	978.193	-	-	-

Sumber : Dinas Perindustrian, Perdagangan dan Pertambangan Kabupaten Sampang

Source : *The Industries, Trade and Mine Services of Sampang Regency*

Tabel
Table : 6.3.2

Lanjutan
Continued

Kecamatan <i>District</i>	Pasir Gunung/ Sungai <i>/ Sand River</i>		Sirtu <i>Sand Stone</i>		Tanah Liat <i>Clay</i>		
	Luas <i>Areal</i>	Produksi <i>Production</i>	Luas <i>Areal</i>	Produksi <i>Production</i>	Luas <i>Areal</i>	Produksi <i>Production</i>	
	(Ha)	(Ton)	(Ha)	(Ton)	(Ha)	(Ton)	
(1)	(2)	(3)	(4)	(5)	(6)	(7)	
010. Sreseh	-	-	-	-	-	-	
020. Torjun	-	-	-	-	-	-	
021. Pangarengan	-	-	-	-	-	-	
030. Sampang	-	-	20,0	35.330	-	-	
040. Camplong	-	-	4,0	15.418	-	-	
050. Omben	-	-	0,1	3,9	-	-	
060. Kedungdung	-	-	-	-	-	-	
070. Jrengik	-	-	0,1	0,3	-	-	
080. Tambelangan	-	-	-	-	-	-	
090. Banyuates	-	-	0,1	0,9	-	-	
100. Robatal	-	-	0,1	0,7	-	-	
101. Karang Penang	-	-	-	-	-	-	
110. Ketapang	-	-	0,1	4.150	-	-	
120. Sokobanah	-	-	0,5	1.550	-	-	
Jumlah / Total	2015	-	-	25,0	56.454	-	-
	2014	-	-	-	-	-	-
	2013	-	-	13,0	48.474	-	-

Sumber : Dinas Perindustrian, Perdagangan dan Pertambangan Kabupaten Sampang
Source : The Industries, Trade and Mine Services of Sampang Regency

Tabel : 6.4.1 Banyaknya Pelanggan, Daya Terpasang dan Terjual Menurut Golongan Tarip Listrik PT PLN (Persero) Kabupaten Sampang, 2017-2018
Table Number of customers, Installed Capacity and Electricity Sold by Group Rates of PT PLN (Persero) of Sampang Regency, 2017-2018

Golongan Tarip Classification	2017			2018		
	Pelanggan Customer	Daya Terpasang Contracted Capacity (KVA)	Terjual Sold (KWh)	Pelanggan Customer	Daya Terpasang Contracted Capacity (KVA)	Terjual Sold (KWh)
(1)	(2)	(3)	(4)	(5)	(6)	(7)
Sosial	25.057	35.640.630	5.117.317	30.972	43.334.650	6.391.683
S1/220VA	69	15.180	10.512	45	9.900	6.480
S2/450 VAI	9.193	4.316.850	829.379	12.167	5.475.150	1.147.600
S2/900 VAI	10.968	9.871.200	1.393.164	13.142	11.827.800	1.743.746
S2/1300 VA	2.456	3.192.800	465.671	2.699	3.508.700	526.154
S2/2200 VA	1.169	2.571.800	346.898	1.403	3.086.600	447.451
S2/3500 VA s.d 200	1.196	10.547.800	1.178.893	1.509	13.226.500	1.483.536
S3/200 KVA	6	5.125.000	892.800	7	6.200.000	1.036.716
Rumah Tangga	684.847	485.712.500	63.545.957	729.705	511.551.900	67.196.127
R1/450VAI	352.368	158.565.600	28.343.990	386.500	173.925.000	31.953.336
R1/900 VAI	85.483	76.934.700	8.400.088	98.806	88.925.400	9.818.604
R1M/900 VAI	208.529	187.676.100	21.041.608	205.377	184.839.300	19.379.197
R1/1300 VA	29.946	38.929.800	3.437.590	30.163	39.211.900	3.587.861
R1/2200 VA	6.511	14.324.200	1.472.373	6.733	14.812.600	1.536.568
R2/3500 VA s.d. 5500	1.825	7.128.100	669.619	1.939	7.654.400	700.861
R3/6600 VA ke atas	185	2.154.000	180.689	187	2.183.300	219.700
Usaha	39.293	76.620.750	9.816.181	46.586	86.680.700	11.602.194
B1/450 VAI	22.087	9.939.150	1.730.098	24.390	10.975.500	2.002.377
B1/900 VAI	9.622	8.659.800	1.064.052	12.919	11.627.100	1.636.030
B1/1300 VA	1.921	2.497.300	283.642	2.528	3.286.400	391.232
B1/2200 VA s.d. 5500	3.114	9.420.100	989.856	4.015	12.079.800	1.269.884
B2/6600 va s.d. 200 KVA	2.539	40.894.400	5.411.533	2.724	43.501.900	6.146.027
B3/>200 KVA	10	5.210.000	337.000	10	5.210.000	156.644

Sumber : PT PLN (Persero) Kabupaten Sampang

Source : PT PLN (Persero) of Sampang Regency

Kabupaten Sampang Dalam Angka 2019/ Sampang Regency in figures 2019

Tabel : 6.4.1 Lanjutan
Table : 6.4.1 Continued

Golongan Tarif Classification	2017			2018		
	Pelanggan Customer	Daya Terpasang Contracted Capacity (KVA)	Terjual Sold (KWh)	Pelanggan Customer	Daya Terpasang Contracted Capacity (KVA)	Terjual Sold (KWh)
(1)	(2)	(3)	(4)	(5)	(6)	(7)
Industri	448	30.303.750	4.089.511	859	39.905.950	5.164.550
I1/450 VA I	17	7.650	2.187	47	21.150,00	3.551
I1/900 VA I	48	43.200	8.288	67	60.300,00	14.710
I1/1300 VA	45	58.500	7.943	87	113.100,00	19.612
I1/2200 VA	18	39.600	5.852	78	171.600,00	27.768
I1/3500 s.d. 14 KVA	101	949.800	82.233	304	2.328.800,00	342.577
I2/>14 KVA s.d. 200 KVA	200	16.646.000	2.460.408	253	20.872.000,00	2.899.628
I3/>200 kVA	19	12.559.000	1.522.600	23	16.339.000,00	1.856.704
I4/30000 kVA ke atas	-	-	-	-	-	-
Gedung/ Kantor	1.637	12.633.500	1.462.246	1.805	13.785.700	1.626.663
P1/450 VA	268	120.600	15.003	348	156.600,00	19.509
P1/900 VA	334	300.600	27.906	375	337.500,00	32.145
P1/1300 VA	260	338.000	45.435	268	348.400,00	44.469
P1/2200 VA s.d. 5500	404	1.312.400	159.979	424	1.388.000,00	186.611
P1/6600 VA s.d. 200 kVA	369	9.451.900	1.082.123	387	10.100.200,00	1.228.129
P2/>200 kVA	2	1.110.000	131.800	3	1.455.000,00	115.800
Penerangan Jalan	3.213	1.164.594	3.110.252	3.686	12.302.394	3.054.017
P3	3.213	1.164.594	3.110.252	3.686	12.302.394	3.054.017

Sumber : PT PLN (Persero) Kabupaten Sampang
 Source : PT PLN (Persero) of Sampang Regency

Tabel : 6.4.2 **Produksi dan Distribusi Listrik PT PLN (Persero) Kabupaten Sampang, 2017-2018**
Table : 6.4.2 **Installed Capacity, Production and Distribution Electricity PT PLN (Persero) in the Sampang Regency, 2017-2018**

Uraian	Description	Satuan Unit	2015	2016
	(1)	(2)	(3)	(4)
1.	Daya Terpasang <i>Installed Power</i>	KVA	652.786	707.754
2.	Produksi Listrik <i>Electricity Production</i>	KWH	1.246.576.870	1.365.815.992
3.	Listrik Terjual <i>Electricity Sold</i>	KWH	1.014.202.617	1.101.730.303
4.	Dipakai Sendiri <i>In Use Own</i>	KWH	-	-
5.	Susut/ Hilang <i>Lost/ Missing</i>	%	18,64	20,18

Sumber : PT PLN (Persero) Kabupaten Sampang

Source : PT PLN (Persero) of Sampang Regency

Perdagangan Trade

7



**Banyaknya
Koperasi 2018**

447

**Banyaknya
SIUP yang diterbitkan**

*The Number of Business
licenses issued*

822

Penjelasan Teknis

1. Berdasarkan Surat Ijin Usaha Perdagangan yang dikeluarkan oleh Kantor Pelayanan, Perijinan dan Penanaman Modal, usaha perdagangan dibedakan menjadi:
 - a. Perdagangan Besar
 - b. Perdagangan Menengah
 - c. Perdagangan Kecil
2. Sarana perdagangan terdiri dari pasar umum, pasar desa, toko/swalayan/toserba, kios, rumah makan/restoran/warung. Data ini dikumpulkan dari Badan Pemberdayaan Masyarakat Kabupaten Sampang.
3. Koperasi terdiri dari Koperasi Primer dan Sekunder. Data mengenai koperasi bersumber dari Dinas Koperasi, Pengusaha Kecil dan Menengah Kabupaten Sampang. Koperasi primer adalah koperasi yang anggotanya orang seorang dimana wilayah keanggotaannya meliputi satu Kabupaten/Kota dan wewenang pembinaanya menjadi tanggung jawab Kabupaten/Kota. Sedangkan koperasi sekunder adalah koperasi yang anggotanya terdiri dari koperasi primer dan keanggotaannya meliputi satu Kabupaten/Kota dimana wewenang pembinaanya menjadi tanggung jawab Kabupaten/Kota.

Technical Notes

1. *Based on the Business License issued by the Office of Trade Services, Licensing and Investment, the trading business can be divided into:*
 - a. *Wholesale*
 - b. *Secondary trading*
 - c. *Small trade*
2. *Facility consists of a common market of trade, markets, shops/supermarkets, stalls, restaurant/ cafes. This data is collected from the Board Community Empowerment of Sampang Regency.*
3. *Cooperatives are divided by Primary and Secondary Cooperatives. The data on cooperatives sourced from the Department of Cooperatives and Small-Large Entrepreneurs of Sampang Regency. Primary cooperative is a cooperative that has member is individually status in a Regency / City, and Department of Cooperatives and Small-Large Entrepreneurs in regency/city level has responsibility to guide and build that kind of cooperatives. Secondary cooperative is a cooperative that has member from some primary cooperatives in a regency/city, and Department of Cooperatives and Small-Large Entrepreneurs in regency/city level has responsibility to guide and build them.*

7

PERDAGANGAN / TRADE

Selama tahun 2008-2018 usaha perdagangan di Kabupaten Sampang didominasi oleh usaha perdagangan kecil. Hal ini terlihat dari Surat Ijin Usaha Perdagangan yang diterbitkan oleh Kantor Pelayanan, Perijinan dan Penanaman Modal Kabupaten Sampang. Penerbitan Surat Ijin Usaha Perdagangan paling banyak terjadi pada tahun 2012 untuk usaha perdagangan kecil dan pada tahun 2008 untuk perdagangan menengah. Sedangkan untuk usaha perdagangan besar diterbitkan paling banyak pada tahun 2010.

Sebagai salah satu sarana perekonomian, keberadaan koperasi di Kabupaten Sampang cukup menggembirakan. Jenis koperasi di Kabupaten Sampang terdiri dari 23 jenis, mulai dari Koperasi Pusat, Koperasi Unit Desa, Koperasi Pegawai Republik Indonesia, Koperasi Wanita, Koperasi Pasar, sampai dengan Koperasi Serba Usaha. Pada tahun 2017 koperasi di Kabupaten Sampang berjumlah 446 usaha, dan berkembang pada tahun 2018 menjadi 447 usaha.

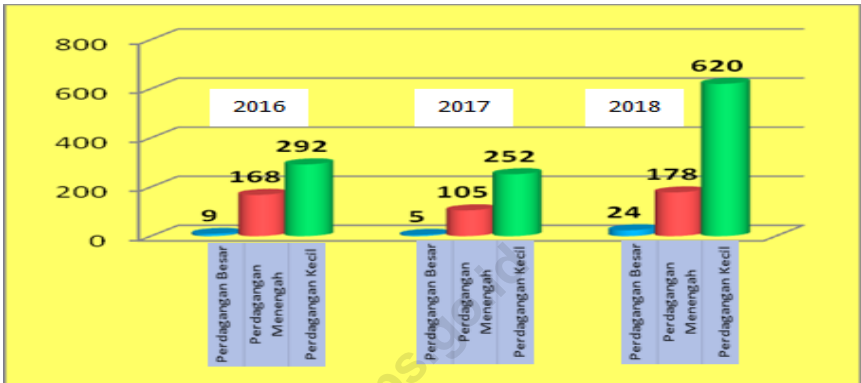
During the years 2008-2018 in the district of Sampang trading business is dominated by small trading businesses. This can be seen of business license issued by the Office of Trade Services, Licensing and Investment Sampang regency. Issuance of Permit Trading the most happening in 2012 for small and 2008 for medium-sized commercial businesses. As for business at most wholesale trade published in 2010.

As one facilities economy, the existence of cooperatives in the Sampang Regency quite encouraging. Types of cooperatives in the Sampang Regency consists of 23 types, from the Central Cooperative, Cooperative Village Unit Cooperative Republic of Indonesia, Women's Cooperative, Cooperative Market, Cooperative Enterprise Business Solutions. In 2017 cooperatives in the Sampang Regency amounted to 446 enterprises, and growing in 2017 to 447 businesses.

Gambar / Figure 12

Banyaknya Surat Izin Usaha Perdagangan (SIUP) yang diterbitkan Menurut Golongan di Kabupaten Sampang, 2016 – 2018

Number of Publication of Trade Allowance Registratration Signs by Group of Exertion in The Sampang Regency, 2016 -2018

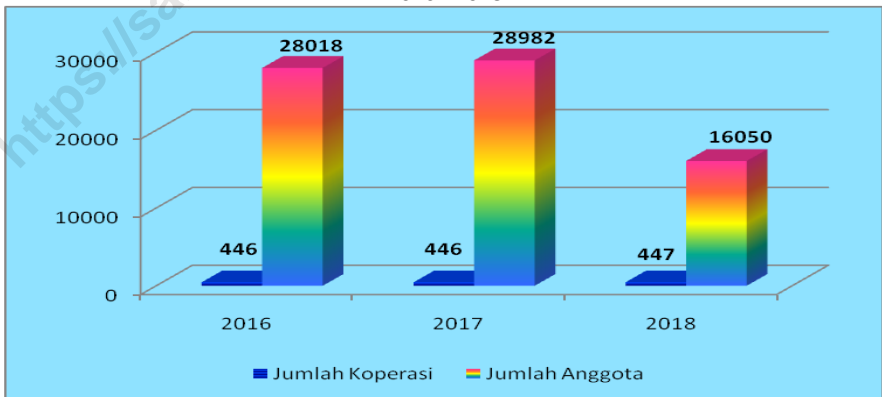


Sumber : Dinas Penanaman Modal dan Pelayanan Terpadu Satu Pintu Kabupaten Sampang
 Source : *The Unit of Investment of the One Door and Unit of Services in Sampang Regency*

Gambar / Figure 13

Banyaknya Koperasi dan Anggota Menurut Jenis Koperasi di Kabupaten Sampang, 2016 – 2018

Number of Cooperative and Cooperative Member by Type of in the Sampang Regency, 2016 - 2018



Sumber : Dinas Koperasi, Usaha Mikro dan Tenaga Kerja Kabupaten Sampang
 Source : *Micro Bussiness and Labour Cooperatives Department of Sampang Regency*

Tabel : 7.1.1
Table

Banyaknya Surat Izin Usaha Perdagangan (SIUP) yang Diterbitkan Menurut Golongan Usaha di Kabupaten Sampang, 2010 - 2018
Number of Publication of Trade Allowance Registration Signs by Group of Exertion in the Sampang Regency, 2010 - 2018

Tahun Year	Golongan Usaha / Group of Exertion			Jumlah Total
	Perdagangan Besar Wholesale Trade	Perdagangan Menengah Middle Trade	Perdagangan Kecil Retail Trade	
(1)	(2)	(3)	(4)	(5)
2010	83	133	284	500
2011	7	92	631	730
2012	7	82	556	645
2013	2	73	491	566
2014	1	63	470	534
2015	6	86	477	569
2016	9	168	292	469
2017	5	105	252	362
2018	24	178	620	822

Sumber : Dinas Penanaman Modal dan Pelayanan Terpadu Satu Pintu Kabupaten Sampang

Tabel : 7.1.2 Banyaknya Surat Izin Usaha Perdagangan (SIUP) yang Diterbitkan Menurut Kecamatan dan Golongan Usaha di Kabupaten Sampang, 2018
Number of Publication of Trade Allowance Registration Signs by District and Group of Exertion in The Sampang Regency, 2018

Kecamatan <i>Districts</i>	Golongan Usaha / <i>Group of Exertion</i>			Jumlah <i>Total</i>	
	Perdagangan Besar	Perdagangan Menengah	Perdagangan Kecil		
	<i>Wholesale Trade</i>	<i>Middle Trade</i>	<i>Retail Trade</i>		
(1)	(2)	(3)	(4)	(5)	
010. Sreseh	-	1	9	10	
020. Torjun	-	4	10	14	
021. Pangarengan	-	3	5	8	
030. Sampang	14	88	182	284	
040. Camplong	1	14	29	44	
050. Omben	-	2	21	23	
060. Kedungdung	2	3	14	19	
070. Jrengik	-	3	13	16	
080. Tambelangan	-	3	12	15	
090. Banyuates	1	9	146	156	
100. Robatal	-	-	15	15	
101. Karang Penang	-	4	27	31	
110. Ketapang	6	41	109	156	
120. Sokobanah	-	3	28	31	
Jumlah / Total	2018	24	178	620	822
	2017	5	105	252	362
	2016	9	168	292	469

Sumber : Dinas Penanaman Modal dan Pelayanan Terpadu Satu Pintu Kabupaten Sampang

Source : *The Unit of Investment of the One Door and Unit of Services in Sampang Regency*

Tabel : 7.1.3 Banyaknya Sarana Perdagangan Menurut Kecamatan dan Jenis Sarana di Kabupaten Sampang, 2018
Table : Number of Trading Facility by District and Type of Facility in the Sampang Regency, 2018

Kecamatan <i>Districts</i>	Golongan Usaha / <i>Group of Exertion</i>					Jumlah <i>Total</i>	
	Pasar Umum	Pasar Desa	Toko/ Toserba/ Swalayan	Kios	Rumah Makan/ Restoran/ Warung		
(1)	(2)	(3)	(4)	(5)	(6)	(7)	
010. Sreseh	-	3	16	19	84	122	
020. Torjun	-	1	6	6	39	52	
021. Pangarengan	-	ts	ts	ts	ts	ts	
030. Sampang	2	3	36	11	186	238	
040. Camplong	-	2	11	8	85	106	
050. Omben	-	6	84	24	209	323	
060. Kedungdung	-	2	10	12	30	54	
070. Jrengik	-	1	6	6	60	73	
080. Tambelangan	-	1	6	7	51	65	
090. Banyuates	-	6	37	40	197	280	
100. Robatal	-	5	32	12	279	328	
101. Karang Penang	-	2	16	30	69	117	
110. Ketapang	-	8	98	71	194	371	
120. Sokobanah	-	6	46	26	185	263	
Jumlah / Total	2018	2	46	404	272	1.668	2.392
	2017	2	54	404	272	1.642	2.374
	2016	2	54	-	-	-	56

Sumber : Dinas Pemberdayaan Masyarakat dan Desa Kabupaten Sampang

Source : The Community and Village Empowerment Service of Sampang Regency

Tabel : 7.2.1 Banyaknya Koperasi dan Anggota Menurut Jenis Koperasi di Kabupaten Sampang, 2016 - 2018
Table : 7.2.1 Number of Cooperative and Cooperative Member by Type of in the Sampang Regency, 2016 - 2018

Jenis Koperasi <i>Kind of Cooperative</i>	2016		2017		2018	
	Jumlah	Anggota	Jumlah	Anggota	Jumlah	Anggota
	<i>Total</i>	<i>Member</i>	<i>Total</i>	<i>Member</i>	<i>Total</i>	<i>Member</i>
(1)	(2)	(3)	(4)	(1)	(2)	
1. Pusat(Koperas Sekunder)	2	42	2	42	2	42
2. KUD	13	2.148	13	1.945	13	430
3. KPRI	45	7.381	45	7.397	44	4.871
4. Koperasi Wanita	196	7.387	196	7.856	196	4.132
5. Koperasi Pasar (KOPPAS)	5	412	5	426	5	26
6. Veteran	1	85	1	85	1	-
7. Koperasi Pensiunan	3	210	3	210	3	62
8. Koperasi Karyawan(KOPKAR)	10	523	10	525	10	321
9. Koperasi Tahu Tempe	1	38	1	38	1	-
10. Koperasi Mahasiswa	1	99	1	99	1	-
11. Koperasi Pondok Pesantren	65	3.639	65	3.841	65	1.634
12. Koperasi Lain-Lain	38	1.571	37	1.808	29	289
13. Kopinkra	3	104	3	124	3	1.634
14. Koperasi Kepolisian (Polri)	1	550	1	577	1	595
15. Koperasi Angkatan Darat	1	306	1	306	1	286
16. Koperasi Simpan Pinjam (KSP)	5	544	6	641	10	527
17. Koperasi Pepabri (Kopabri)	1	107	1	107	1	-
18. Koperasi Kelompok Tani	17	704	17	775	19	398
19. Koperasi Nelayan	3	675	3	675	3	50
20. Kop. Pedagang Kaki Lima	2	91	2	91	2	57
21. Koperasi Pemuda	6	218	6	211	6	48
22. Koperasi Profesi	1	30	1	30	1	-
23. Koperasi Serba Usaha	26	1.154	26	1.173	30	648
Jumlah / Total	446	28.018	446	28.982	447	16.050

Sumber : Dinas Koperasi, Usaha Mikro dan Tenaga Kerja Kabupaten Sampang

Source : *Micro Business and Labour Cooperatives Department of Sampang Regency*

**Transportasi, Komunikasi dan
Pariwisata**
*Transportation, Communication
and Tourism*



**Jumlah Kendaraan
Bermotor Wajib Uji
2016**

4.989

**Tingkat Hunian
Kamar Hotel**

The Occupancy rate of hotel rooms

27,62 %

Penjelasan Teknis

1. Data Transportasi, Komunikasi dan Pariwisata meliputi:
 - a. Panjang Jalan.
 - b. Sarana Angkutan
 - c. Pos
 - d. Hotel
2. Sumber data Transportasi, Komunikasi dan Pariwisata berasal dari instansi terkait yang dikumpulkan oleh Badan Pusat Statistik Kabupaten Sampang.
3. Akomodasi ialah suatu usaha yang menggunakan suatu bangunan atau sebagian dari padanya khusus disediakan, dimana setiap orang dapat menginap dan memperoleh pelayanan serta fasilitas lainnya.

Technical Notes

1. *Data transport and communication include:*
 - a. Length of Roads.*
 - b. Transportation*
 - c. Post*
 - d. Hotel*
2. *Sources of data Transportation, Communication and Tourism from the relevant agencies, collected by the Central Statistics Agency Sampang Regency.*
3. *Accommodation is a business that uses a building or part thereof specifically provided, where everyone can stay and obtain medical and other facilities.*



TRANSPORTASI, KOMUNIKASI DAN PARIWISATA/ TRANSPORTATION, COMMUNICATION AND TOURISM

Pada tahun 2016 kondisi permukaan jalan kabupaten yang mengalami kerusakan sepanjang 76,64 km, mengalami pengurangan 9,11 km dibanding tahun 2015 sedangkan kondisi jalan yang baik sepanjang 484,14 km. Kondisi jembatan yang rusak pada tahun 2015 lebih sedikit dibandingkan kondisi setahun sebelumnya.

Meskipun di beberapa tempat, pengiriman uang dengan wesel pos sudah diganti dengan transfer bank, namun indikator di PT Pos Indonesia Kantor Pos Sampang menunjukkan angka yang sebaliknya. Jumlah pengirim wesel pos mengalami kenaikan dibanding tahun sebelumnya, begitu juga wesel pos yang diterima mengalami kenaikan.

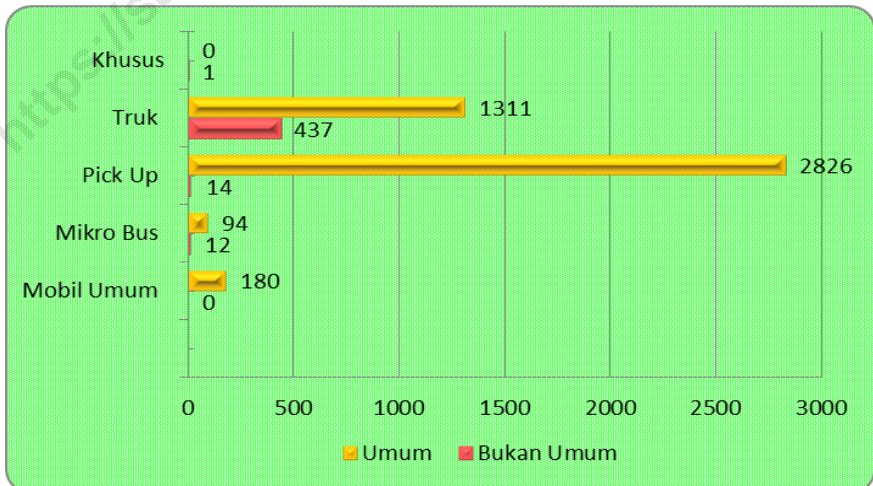
In 2016 Road surface conditions throughout the county who suffered damage to 76,64 km decreased in 2014 compared to 9,11 km, while the road conditions are good throughout the 484,14 km. Condition of the broken bridge in 2015 is less than the condition a year earlier.

Although in some places, sending money by postal money order has been replaced by bank transfer, but an indicator of PT Pos Indonesia Sampang Post Office figures showed otherwise. Number of sending money orders to increase over the previous year, as well as postal money orders received increased.

Gambar / Figure 14
Kondisi Jalan di Kabupaten Sampang, 2016
Road Condition in the Sampang Regency, 2016



Gambar / Figure 15
Kendaraan Umum Bermotor Wajib Uji Menurut Jenis Kendaraan
Di Kabupaten Sampang, 2017
Motorized Vehicle Must be Tested by Kind of Motorized
in the Sampang Regency, 2017



Tabel 8.1.1 Perkembangan Kondisi Jalan dan Jembatan di Kabupaten Sampang, 2012 - 2016
Table 8.1.1 Development of Road and Bridge Condition in the Sampang Regency, 2012-2016

Jenis Sarana <i>Kind of Facilities</i>	Satuan <i>unit</i>	2012	2013	2014	2015	2016
(1)	(2)	(3)	(4)	(5)	(6)	(7)
1. Jalan Nasional	<i>km</i>	-	36	ts	ts	ts
- Baik		-	36	ts	ts	ts
- Rusak Ringan		-	-	ts	ts	ts
- Rusak Berat		-	-	ts	ts	ts
2. Jalan Propinsi	<i>km</i>	-	118	ts	ts	ts
- Baik		-	57	ts	ts	ts
- Rusak Ringan		-	61	ts	ts	ts
- Rusak Berat		-	-	ts	ts	ts
3. Jalan Kabupaten	<i>km</i>	582,80	582,80	582,80	582,80	582,80
- Baik		438,11	449,44	461,39	472,56	484,14
- Rusak Ringan		101,83	96,09	90,59	85,75	76,64
- Rusak Berat		42,86	37,27	30,82	24,49	22,02
4. Jalan Perkotaan	<i>km</i>	39,92	39,92	39,92	39,92	39,92
- Baik		37,94	38,79	38,92	38,94	39,25
- Rusak Ringan		1,79	0,99	0,88	0,87	0,57
- Rusak Berat		0,19	0,14	0,12	0,12	0,10
5. Jalan Poros Desa	<i>km</i>	345,29	345,29	386,73	489,92	489,92
- Baik		153,85	165,03	214,77	317,31	326,87
- Rusak Ringan		143,25	136,59	132,87	133,84	126,91
- Rusak Berat		48,19	43,67	39,09	38,77	36,14
6. Jembatan	<i>unit</i>	109	109	109	109	109
a. Beton	<i>unit</i>	13	13	13	13	13
- Baik		13	13	13	13	13
- Rusak		-	-	-	-	-
b. Deplang	<i>unit</i>	24	24	24	24	24
- Baik		24	24	24	24	24
- Rusak		-	-	-	-	-
c. Komposit	<i>unit</i>	71	71	71	71	71
- Baik		71	71	71	71	71
- Rusak		-	-	-	-	-
d. Rangka Baja	<i>unit</i>	1	1	1	1	1
- Baik		1	1	1	1	1
- Rusak		-	-	-	-	-

Sumber : Dinas PU Bina Marga Kabupaten Sampang

Source : *Service of Public Works Highways the Sampang Regency*

Tabel : 8.1.2 **Banyaknya Kendaraan Bermotor Wajib Uji Menurut Jenis Kendaraan di Kabupaten Sampang, 2016**
Table : 8.1.2 *Motorized Vehicle Must be Tested by Kind of Motorized in the Sampang Regency, 2016*

Jenis Kendaraan <i>Type of Car</i>	Bukan Umum <i>Private</i>	Umum <i>Public</i>	Dinas <i>Government</i>	Jumlah <i>Total</i>	
(1)	(2)	(3)	(4)	(5)	
1. Mobil Penumpang Umum <i>Public Passenger Car</i>	-	180	-	180	
2. Mikro Bus / Micro Bus	12	94	7	113	
3. Pick Up / Pick-Up	14	2,826	56	2,896	
4. Truk / Truck	437	1,311	28	1,776	
5. Khusus / Kendaraan Khusus	1	-	23	24	
Jumlah / Total	2016	464	4,411	114	4,989
	2015	3,175	1,580	112	4,867
	2014*	2,786	1,512	105	4,403

Sumber : Dinas Perhubungan Komunikasi dan Informatika Kab. Sampang * : Angka Perbaikan/ Revisi

Source : Department of Transportation Communication and Information of Sampang Regency

Tabel : 8.1.3 **Banyaknya Kendaraan Bermotor Pribadi, Dinas dan Umum Menurut Jenis Kendaraan di Kabupaten Sampang, 2016 - 2017**
Table : 8.1.3 *Number of Private Motor Vehicle, Service and Commercial Vehicles by Kind in the Sampang Regency, 2016 - 2017*

Jenis Kendaraan <i>Type of Car</i>	2016				2017			
	Pribadi	Dinas	Umum	Jumlah	Pribadi	Dinas	Umum	Jumlah
	<i>Privat</i>	<i>State</i>	<i>Public</i>	<i>Total</i>	<i>Privat</i>	<i>State</i>	<i>Public</i>	<i>Total</i>
(1)	(2)	(3)	(4)	(5)	(5)	(6)	(7)	(8)
1. Sedan dan Sejenisnya <i>Sedan</i>	255	4	-	259	325	5	-	330
2. Jeep dan Sejenisnya <i>Jeeps</i>	228	4	-	232	289	3	-	292
3. Station dan Sejenisnya <i>Passanger Cars</i>	4,741	258	117	5,116	5,747	265	142	6,154
4. Bus dan Sejenisnya <i>Buses</i>	39	-	76	115	55	8	81	144
5. Truck dan Sejenisnya <i>Trucks</i>	3,146	86	1,340	4,572	3,968	110	1,605	5,683
6. Sepeda Motor <i>Motorcycle</i>	60,511	2,232	-	62,743	77,428	2,595	-	80,023
7. Alat Berat <i>Heavy Duty Equipment</i>	2	-	-	2	6	-	-	6
8. Lainnya <i>Others</i>	-	-	-	-	-	-	-	-

Sumber : Unit Pelaksana Teknis Badan Pendapatan Daerah Prop. Jatim Kabupaten Sampang

Source : *Technical Implementation Unit Revenue Service of East Java Province of Sampang Regency*

Tabel : 8.2.1 Produksi Pos Menurut Jenisnya di Kabupaten Sampang, 2015 - 2016
Table Post Production by Kinds in the Sampang Regency, 2015-2016

Jenis Pos		Satuan	2015	2016
Postage Kind		Unit		
(1)	(2)	(3)	(4)	
I.	Nilai Penjualan Benda Pos	(000)Rupiah	2,157,355	3,439,800
II.	Surat Pos;			
	1. Dalam Negeri			
	a. Dikirim/Sent	Lembar	458,763	425,638
	b. Diterima/Recheiv	Lembar	612,425	609,837
	2. Luar Negeri			
	a. Dikirim/Sent	Lembar	4,624	4,511
	b. Diterima/Recheiv	Lembar	9,145	8,254
III.	Paket Pos;			
	1. Dikirim/Sent	Kg	17,475	16,367
	2. Diterima/Recheived	Kg	8,524	10,918
IV.	Wesel Pos;			
	Dalam Negeri			
	1. Setor/ Deposit			
	a. Jumlah/Total	Lembar	40,061	39,812
	b. Nilai/Value	(000)Rupiah	38,534,335	37,212,634
	2. Bayar/ Paid			
	a. Jumlah/Total	Lembar	22,178	21,819
	b. Nilai/Value	(000)Rupiah	46,213,252	40,637,255
	Luar Negeri			
	1. Setor/ Deposit			
	a. Jumlah/Total	Lembar	191	145
	b. Nilai/Value	(000)Rupiah	1,713,252	719,895
	2. Bayar/ Paid			
	a. Jumlah/Total	Lembar	31,251	30,119
	b. Nilai/Value	(000)Rupiah	233,923,746	203,718,923
V.	POSPAY			
	1. Setor/ Deposit	(000)Rupiah	27,115,297	28,243,215
	2. Bayar/ Paid	(000)Rupiah	20,923,451	24,714,516

Sumber : PT. Pos Indonesia Cabang Sampang
 Source : PT. Post Indonesia Branch of Sampang Regency

Tabel : 8.2.2 **Sarana Pelayanan PT. Pos Cabang Sampang, 2012 - 2016**
Table : *Service Facilities of PT. Post Indonesia of Sampang Regency, 2012- 2016*

Jenis Sarana <i>Kind of Facilities</i>	Satuan <i>unit</i>	2012	2013	2014	2015	2016
(1)	(2)	(3)	(4)	(5)	(6)	(7)
1. Jumlah Tenaga Pengantar	<i>Orang</i>	11	11	12	12	11
2. Jumlah Jasa Pengiriman	<i>Unit</i>	-	-	-	-	-
3. Kantor Pos Tambahan / Pembantu	<i>Unit</i>	10	10	11	11	11
4. Loket Ekstension	<i>Unit</i>	-	-	-	1	1
5. Pos Keliling Kota dan Angkutan Pos	<i>Unit</i>	-	-	-	-	-
6. Pos Keliling Desa	<i>Unit</i>	-	-	-	-	-
7. Peti Pos	<i>Unit</i>	-	-	-	-	-
8. Bis Surat	<i>Unit</i>	5	-	5	-	-
9. Agen Pos	<i>Unit</i>	9	-	-	-	1
10. Agen Pos Desa	<i>Unit</i>	1	1	1	1	1
11. Depo Benda Pos (Pos Sekolah)	<i>Unit</i>	-	-	-	-	-
12. Pos Desa	<i>Unit</i>	-	1	1	1	1

Sumber : PT. Pos Indonesia Cabang Sampang

Source : *PT. Post Indonesia Branch of Sampang*

Tabel : 8.3.1 Banyaknya Kamar, Tempat Tidur yang Tersedia dan Jumlah Tamu yang Menginap serta Tingkat Hunian Kamar Hotel di Kabupaten Sampang, 2015
Number of Rooms, Beds Available and Number of Guests who stay Room Occupancy at the Hotel of Sampang Regency, 2015

Bulan Month	Jumlah Kamar Number of Room (unit)	Jumlah Tempat Tidur Beds Available (unit)	Jumlah Tamu/Guest (orang)		Tingkat Hunian Kamar Room Occupancy (%)
			Asing Foreign	Indonesia Citizen	
(1)	(2)	(3)	(4)	(5)	(6)
1. Januari / January	157	279	-	5.286	27,08
2. Pebruari / February	157	279	-	3.946	22,32
3. Maret / March	157	279	-	4.574	24,02
4. April / April	157	279	-	4.658	24,65
5. Mei / May	157	279	-	4.492	23,26
6. Juni / June	160	285	-	5.104	29,41
7. Juli / July	160	285	-	3.502	18,25
8. Agustus / August	160	285	-	4.944	30,70
9. September / September	160	285	-	5.716	40,34
10. Oktober / October	160	289	-	6.322	35,98
11. November / November	160	289	-	4.668	25,03
12. Desember / December	160	289	-	4.574	30,37
Jumlah / Total	160	289	-	57.786	27,62

Sumber : Badan Pusat Statistik Kabupaten Sampang

Source : Central Board of Statistics of Sampang Regency

Keterangan: Hasil Pengolahan Data Survei Statistik Jasa Akomodasi Tahun 2015

Keuangan dan Harga *Finance and Price*

9



**Pinjaman Perdagangan,
Hotel, dan Restoran
2017**

Rp. 373.718 Milyar

**Upah Minimum
Tahun 2015**

The minimum wage in 2015

Rp. 1.243.200



Penjelasan Teknis

1. Cakupan Statistik Keuangan meliputi Keuangan Pemerintah Kabupaten yang dikumpulkan BPS melalui Dinas Pendapatan Daerah dan Pengelolaan Keuangan dan Aset Kab. Sampang.
2. Data harga yang disajikan meliputi Indeks Harga Konsumen (IHK) dan laju inflasi. IHK merupakan indikator inflasi yang dihitung tiap bulan berdasarkan perkembangan harga barang-barang dan jasa yang dikonsumsi rumah tangga.

Technical Notes

1. *Financial Statistics of District Government Finance is collected by BPS through the Regional Revenue Office and the Finance and Asset Management of Sampang Regency.*
2. *Price Statistics cover: Consumer Price Index (CPI) and inflation rate. CPI is an indicator of inflation, which is calculated every month based on the price movement of a market basket of goods and services consumed by household.*

9

KEUANGAN DAN HARGA / FINANCE AND PRICE

Produk perbankan yang paling diminati oleh masyarakat Sampang adalah tabungan dan giro. Kredit yang disalurkan oleh perbankan dan BPR paling banyak digunakan untuk konsumsi dan modal kerja. Sektor-sektor yang mendapat kucuran kredit paling banyak adalah sektor perdagangan dan konstruksi.

Dari jasa pegadaian, nasabah yang paling banyak dari profesi lainnya. Jasa gadai yang paling diminati adalah jasa gadai. Barang-barang yang paling banyak digadaikan adalah emas/berlian.

Realisasi anggaran pendapatan Kabupaten Sampang tahun 2015 sebesar 2.037.435.845.115 rupiah sebagian besar berasal dari dana perimbangan sebesar 1.064.694.791.733 rupiah, sedang pendapatan daerah sendiri sebesar 142,51milyar rupiah. Pendapatan asli daerah sebesar 142,51 milyar rupiah tersebut berasal dari retribusi daerah sebesar 16,90milyar, pajak daerah sebesar 15,14milyar rupiah dan penerimaan lain-lain 98,49 milyar rupiah.

Dana Alokasi Umum (DAU) Kabupaten Sampang sebesar 788,35milyar rupiah, Dana Alokasi Khusus (DAK) sebesar 204,57 milyar rupiah dan bagi hasil pajak/non pajak sebesar 71,77milyar rupiah.

Banking products most in demand by society Sampang is a savings and current accounts. Credit extended by banks and rural banks most widely used for consumption and working capital. The sectors receiving most of the credit disbursement of trade and construction sectors.

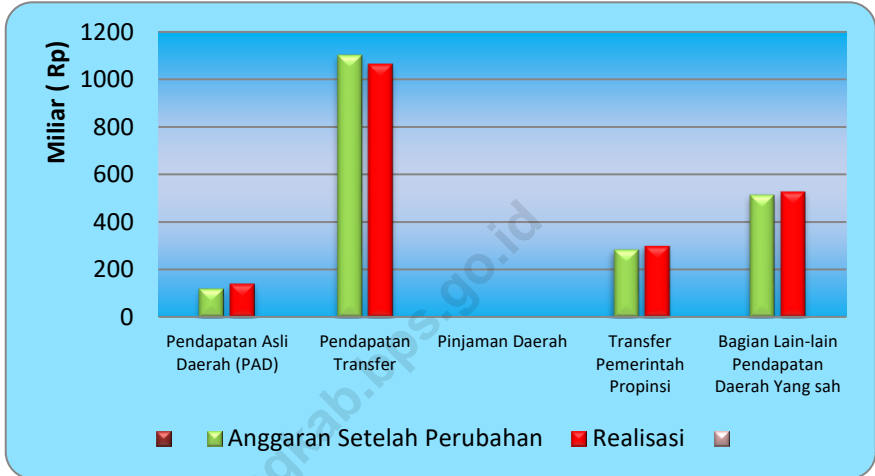
From the pawnshop services, customers most of the other professional. The most popular mortgage services is a service business mortgage. Items pawned are the most gold / diamonds.

Sampang regency budget revenues in 2015 amounted to 2.037.435.845.115rupiah, mostly from the balance funds amounting to 1.064.694.791.733rupiahs, while the region's own revenues by 142,51billion rupiahs. Revenue by 142,51 billion rupiah comes from levies amounting to 16,90 billion rupiah, local tax of 15,14 billion rupiahs and other revenue 98,49billion rupiahs.

General Allocation Fund (DAU) Sampang regency of 788,35billion rupiahs, the Special Allocation Fund (DAK) and by 204,57billion rupiahs of tax / non tax amounting to 71,77billion rupiahs.

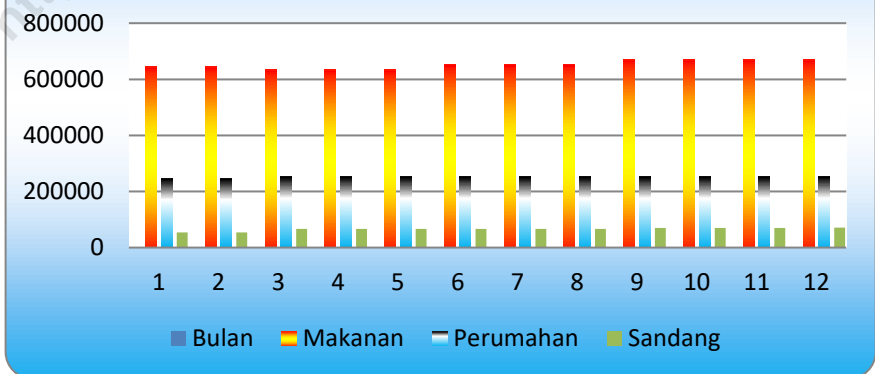
Gambar / Figure 16
Rencana/Realisasi Penerimaan dan Pengeluaran Daerah Menurut
Jenisnya di Kabupaten Sampang, 2015

*Planned / Realization of Revenues and Expenditures by Kind Admission
in the Sampang Regency, 2015*



Gambar/Figure 17
Kebutuhan Hidup Minimum menurut Kelompok Kebutuhan
di Kabupaten Sampang, 2015

*Minimum Life Cost by Needs Group in the Sampang Regency,
2015*



Tabel 9.1.1 Rencana dan Realisasi Penerimaan Daerah Menurut Jenis Penerimaan di Kabupaten Sampang, 2015
Table 9.1.1 Planed and Realization of revenues by Kind Admission in the Sampang Regency, 2015

Jenis Penerimaan Kind Inpenditure	Anggaran Setelah Perubahan After the budget changes (000 Rp)	Realisasi Realization (000 Rp)	Persentase Percent
(1)	(2)	(3)	(4)
1. Pendapatan Asli Daerah (PAD)	121247964,80	142512557,66	117,54
a. Pajak Daerah	14710630,40	15139404,82	102,91
b. Retribusi Daerah	18754778,60	16904771,58	90,14
c. Pengelolaan Kekayaan Daerah	13038000,00	11977496,62	91,87
d. Pendapatan Lain-lain yg sah	74744555,80	98490884,65	131,77
2. Pendapatan Transfer	1103204255,76	1064694791,73	96,51
a. Bagi Hasil Pajak/ Bagi hasil Bukan Paja	84908035,76	71773051,73	84,53
b. Dana Alokasi Umum (DAU)	788345170,00	788345170,00	100,00
c. Dana Alokasi Khusus (DAK)	229951050,00	204576570,00	88,97
3. Pinjaman Daerah	0,00	0,00	0,00
4. Transfer Pemerintah Propinsi	286606783,18	300669220,82	104,91
a. Pendapatan Bagi Hasil Pajak	59027590,18	73140027,82	123,91
b. Pendapatan Bagi Hasil Lainnya	227579193,00	227529193,00	99,98
5. Bagian Lain-lain Pendapatan Daerah Yang sah	516431445,57	529559274,90	102,54
a. Pendapatan Hibah	1858594,39	923986,09	49,71
b. Dana Bagi Hasil Pajak dari Propinsi	59027590,18	73140027,82	123,91
c. Dana Penyesuaian dan Otonomi	169581504,00	169581504,00	100,00
d. Bantuan Keuangan dari Propinsi Atau P	227579193,00	227529193,00	99,98
e. Dana Desa	58384564,00	58384564,00	100,00

Sumber : Dinas Pendapatan Daerah dan Pengelolaan Keuangan dan Aset Kab. Sampang
 Source : Regional Revenue Office and the Finance and Asset Management of Sampang Regency

Tabel : 9.1.2
Table : 9.1.2

**Rencana dan Realisasi Pengeluaran Daerah Menurut Jenis Pengeluaran
di Kabupaten Sampang, 2017**
*Planned and Realization of Expenditures by Kind Expenditure in the
Sampang Regency, 2017*

Jenis Pengeluaran <i>Kind Expenditure</i>	Anggaran Setelah Perubahan <i>After the budget changes</i> (000 Rp)	Realisasi <i>Realization</i> (000 Rp)	Persentase Realisasi <i>Percentage Realization</i>
(1)	(2)	(3)	(4)
1. Pengeluaran Aparatur Pemerintah	1,789,232,306,517.50	1,663,723,976,152.16	92.99
e. Belanja Pegawai	625,194,916,542.41	588,450,299,459.92	94.12
f. Belanja Hibah	43,125,143,500.00	40,915,325,750.00	94.88
g. Belanja Bantuan Sosial	15,255,500,000.00	11,614,500,179.00	76.13
h. Belanja Bagi Hasil Propinsi/ Kab/Kota dan Pemerintah Desa	2,986,890,000.00	2,275,053,174.00	76.17
i. Belanja bantuan Keuangan	274,557,284,000.00	274,456,553,050.00	99.96
2. Belanja Modal	828,112,572,475.09	746,012,244,539.24	90.09
a. Belanja Pegawai	18,130,741,477.00	15,762,552,757.00	86.94
b. Belanja Barang dan Jasa	415,654,417,979.35	355,373,921,632.78	85.50
c. Belanja Modal	394,327,413,018.74	374,875,770,149.46	95.07
3. Pengeluaran Biaya Publik	104,759,445,216.00	95,632,209,543.00	91.29
a. Belanja Hibah	85,961,880,216.00	80,586,997,484.00	93.75
b. Belanja Bantuan Sosial	18,797,565,000.00	15,045,212,059.00	80.04
4. Belanja Tidak Terduga	1,500,000,000.00	222,555,000.00	14.84
5. Transfer/ Bantuan	278,915,458,000.00	278,037,135,921.00	99.69
a. Bagi Hasil ke Desa	2,986,890,000.00	2,275,053,174.00	76.17
b. Bantuan Keuangan ke Desa	274,557,284,000.00	274,456,553,050.00	99.96
6. Belanja Lainnya	0.00	0.00	0.00
a. Belanja Bantuan Partai Politik	1,371,284,000.00	1,305,529,697.00	0.00
Jumlah / Total	2017. 1,256,412,619,191.09	1,160,819,470,753.24	92.39
	2016. 363,337,211,839.11	350,159,592,378.25	96.37
	2015. 2,695,008,695.41	2,408,209,030.92	89.36

Sumber : Dinas Pendapatan Daerah dan Pengelolaan Keuangan dan Aset Kab. Sampang
Source : Regional Revenue Office and the Finance and Asset Management of Sampang Regency

Tabel : 9.1.3 **Realisasi Anggaran Pembiayaan Pemerintah Kabupaten Sampang, 2017**
 Table : 9.1.3 *Actual Local Government Financing of sampang Regency, 2017*

Uraian <i>Description</i>	Rencana <i>Planning</i> (000 Rp)	Realisasi <i>Realization</i> (000 Rp)
(1)	(2)	(3)
1. Penerimaan Pembiayaan Daerah		
a. Sisa Lebih Perhitungan Anggaran Daerah Tahun Sebelumnya	157,432,253,909.10	157,276,720,509.10
b. Pencairan Dana Cadangan	-	-
c. Penerimaan Kembali Penyertaan Modal	2,000,000.00	2,000,000.00
Jumlah Total Penerimaan		
	2017.	157,434,253,909.10
	2016.	230,815,794,503.90
	2015.	204,220,711.75
2. Pengeluaran Pembiayaan Daerah		
a. Penyertaan Modal (Investasi) Pemerintah Daerah	-	-
b. Pembayaran Pokok Hutang	-	-
c. Pembentukan Dana Cadangan	12,000,000,000.00	14,096,778,860.83
Jumlah Total Penerimaan		
	2017.	12,000,000,000.00
	2016.	16,000,000,000.00
	2015.	8,000,000.00
3. Pembiayaan Netto	2017.	147,432,253,909.10
	2016.	214,815,794,503.90
	2015.	196,220,711.75
4. Sisa Lebih Pembiayaan Anggaran (SILPA)	2017.	86,345,697,616.69
	2016.	153,055,413,789.12
	2015.	202,220,711.75

Sumber : Dinas Pendapatan Daerah dan Pengelolaan Keuangan dan Aset Kab. Sampang
 Source : *Regional Revenue Office and the Finance and Asset Management of Sampang Regency*

Tabel : 9.2.1 Posisi Simpanan Masyarakat Rupiah Dan Valuta Asing Bank Umum dan BPR di Kabupaten Sampang, 2017
Outstanding of privat deposit in rupiah and foreign currency of commercial and rural banks in Sampang - Regency, 2017

(Juta/Million Rupiah)

Bulan Month	Jenis Dana			Jumlah	Jumlah	Jumlah
	Giro Clearing	Deposito Deposit	Tabungan Saving	Total 2015	Total 2016	Total 2017
(1)	(2)	(3)	(4)	(5)	(6)	(7)
1. Januari / January	27,780	69,351	380,546	1,539,196	1,760,887	477,677
2. Pebruari / February	26,883	67,278	371,584	1,558,121	1,779,738	465,745
3. Maret / March	23,189	67,115	362,373	1,669,588	1,834,108	452,677
4. April / April	23,982	67,355	349,549	1,891,431	1,970,833	440,886
5. Mei / May	23,544	66,999	356,105	1,917,514	2,074,038	446,648
6. Juni / June	24,362	67,817	354,463	1,988,732	1,971,374	446,642
7. Juli / July	22,607	68,498	367,915	1,999,530	1,965,832	459,020
8. Agustus / August	25,927	70,041	410,482	2,062,510	1,981,388	506,450
9. September / September	24,009	71,044	394,918	2,157,479	1,907,704	489,971
10. Oktober / October	26,323	69,906	414,121	2,200,986	1,686,061	510,350
11. November / November	30,621	69,818	448,187	2,031,708	1,643,998	548,626
12. Desember / December	32,216	72,668	472,630	1,844,373	1,691,443	577,514

Sumber : Bank Indonesia

Source : Bank Indonesia

Tabel : 9.2.2 **Posisi Pinjaman yang diberikan Rupiah Dan Valuta Asing Bank Umum dan BPR di Kabupaten Sampang, 2017**
Table : 9.2.2 Outstanding of loans in rupiah and foreign currency of commercial and rural banks in Sampang - Regency, 2017

(Juta/Million Rupiah)

Sektor Ekonomi <i>Economic sector</i>	Tahun <i>Year</i>		
	2015	2016	2017
(1)	(2)	(3)	(4)
Pinjaman Berdasarkan Lapangan Usaha			
1. Pertanian, Peternakan, Kehutanan dan Perikanan	6,049	13,513	3,042
2. Pertambangan dan penggalian	32,950	31,941	583
3. Industri Pengolahan	19,384	14,513	5,591
4. Listrik, Gas dan Air bersih	183	131	-
5. Konstruksi	24,468	26,132	1,820
6. Perdagangan, Hotel dan Restoran	349,685	499,682	373,718
7. Pengangkutan dan Komunikasi	18,044	38,079	8,403
8. Keuangan, Real Estate dan Jasa Perusahaan	28,574	7,764	23,196
9. Jasa-jasa	56,330	69,185	8,220
Pinjaman Kepada Bukan Lapangan Usaha			
1. Rumah Tinggal	85,659	88,475	6,176
2. Flat dan Apartemen	291	1,172	317
3. Rumah Toko(Ruko) dan Rumah Kantor (Rukan)	238	911	-
4. Kendaraan Bermotor	20,098	31,266	96
5. Lainnya	613,641	653,263	171,355

Sumber : Bank Indonesia
 Source : Indonesian Bank

Tabel : 9.3.1 **Kebutuhan Hidup Minimum menurut Kelompok Kebutuhan**
Table : 9.3.1 **di Kabupaten Sampang, 2015**
Minimum Life Cost by Needs Group in the Sampang Regency, 2013

(Rupiah)

Bulan Month	2015				Jumlah	Jumlah
	Makanan	Perumahan	Sandang	Jumlah	Total	Total
	Food	Home	Cloth	Total	2014	2013
(1)	(2)	(3)	(4)	(5)	(6)	(7)
1. Januari / January	645.671	246.392	53.843	945.906	855.520	562.285
2. Pebruari / February	645.671	246.392	53.843	945.906	854.799	879.095
3. Maret / March	634.363	253.111	66.649	954.123	855.953	844.970
4. April / April	634.363	253.111	66.649	954.123	860.294	839.150
5. Mei / May	634.363	253.111	66.649	954.123	857.889	843.945
6. Juni / June	653.798	253.111	67.010	973.919	871.560	945.140
7. Juli / July	653.798	253.111	67.010	973.919	861.236	953.300
8. Agustus / August	653.798	253.111	67.010	973.919	874.535	1.000.605
9. September / September	669.898	253.111	69.843	992.852	875.807	978.305
10. Oktober / October	669.898	253.111	69.843	992.852	882.990	1.003.445
11. November / November	669.898	253.111	69.843	992.852	902.246	1.115.260
12. Desember / December	669.898	253.900	71.375	995.173	928.267	1.302.375

Sumber : Dinas Sosial Tenaga Kerja dan Transmigrasi Kabupaten Sampang

Source : Demography and Civil Registration Service of Sampang Regency

Tabel : 9.3.2 **Kebutuhan Hidup Minimum dan Upah Minimum Kabupaten Sampang, 2007 - 2015**
Table : 9.3.2 Minimum Life Cost and Minimum Wage of Regency Sampang, 2007 - 2015

Tahun / Year	Kebutuhan Hidup Minimum <i>Minimum Life Cost</i>	Upah Minimum Kabupaten <i>Minimum Regency Wage</i>
(1)	(2)	(3)
2007	660.898	475.000
2008	813.708	610.000
2009	899.513	650.000
2010	989.681	690.000
2011	805.000	725.000
2012	1.025.059	800.000
2013	1.088.245	1.104.600
2014	1.117.427	1.120.000
2015	1.163.333	1.243.200

Sumber : Dinas Sosial Tenaga Kerja Dan Transmigrasi Kabupaten Sampang

Source : *Demography and Civil Registration Service of Sampang Regency*

PDRB Produk Domestik Regional Bruto **10** *Gross Domestic Regional Product*



**Perekonomian
Kab Sampang
didominasi Sektor
Pertanian 2017**

35,47 %

**Produk Domestik Regional
Bruto (adhb) Kab. Sampang**

*Gross Domestic Regional Product in the
Sampang regency*

14.697,25 Milyar

Penjelasan Teknis

1. Metodologi penghitungan pendapatan regional yang dipakai mengikuti buku petunjuk BPS-Sistem Neraca Nasional.
2. Pengertian Produk Domestik Regional Bruto (PDRB) bisa dilihat dari tiga sisi yaitu: produksi, pendapatan dan pengeluaran. Penghitungan PDRB dengan pendekatan produksi dan pengeluaran telah disajikan dalam publikasi ini, namun penghitungan melalui pendekatan pendapatan belum tersedia.
3. Produk Regional Bruto, adalah Produk Domestik Bruto ditambah dengan pendapatan factor neto dari luar.
4. Produk Regional Neto, adalah Produk Regional Bruto dikurangi penyusutan atas barang-barang modal tetap yang digunakan selama setahun.
5. Pendapatan Regional Perkapita, adalah Produk Regional Neto atas biaya factor produksi pertengahan tahun
7. Penyajian pendapatan regional dibedakan atas harga yang berlaku dan harga konstan. Pada penyajian atas harga yang berlaku semua agregat pendapatan dinilai atas harga berlaku pada tahun penghitungan. Pada penyajian atas harga konstan suatu tahun dasar, semua agregat pendapatan dinilai atas dasar harga tetap yang terjadi pada tahun dasar.

Technical Notes

1. The method used to estimate regional income follows the standard set by BPS- System National Account.
2. There are three approaches to measure Gross Domestic Regional Product (GDRP), and these are: production, income, and expenditure approaches. The GDRP which was calculated by using production and expenditure approaches are presented in this publication. The income approach however is not yet used.
3. Gross Regional Product, is gross domestic product plus net factor income from aboard.
4. Net Regional Product is gross regional product minus depreciation of fixed capital goods utilized during one year.
5. Percapita National Income is obtained by dividing regional income by mid-year population
7. Regional Income is presented in two form:1) at current market price; 2) at constant base year market prices. In presenting by current market prices, all aggregates are valued at current prices. On the other hand, base year constant market prices are shown by valuing all aggregates at fixed base year prices.

8. Laju pertumbuhan PDRB atas dasar harga konstan diperoleh dengan mengurangi nilai pada tahun ke n dengan nilai pada tahun ke n-1 dibagi dengan nilai pada tahun ke n-1 dikalikan dengan 100 persen. Laju pertumbuhan menunjukkan tingkat perkembangan agregat pendapatan untuk masing-masing tahun dibandingkan dengan tahun sebelumnya.
8. *Growth rate of GDRP is obtained by subtracting the n-th value by n-1 th value and then divided by n-1 th value and multiplied the result by 100 percent. The growth rate indicates the development rate of income aggregate compared to that of previous year.*

<https://sampangkab.bps.go.id>

PDRB/ GROSS REGIONAL DOMESTIC BRUTO

PDRB SEKTORAL

Angka PDRB Sampang atas dasar harga berlaku (ADHB) tahun 2018 19.229.208,6 juta rupiah.

Sementara, angka PDRB Sampang atas dasar harga konstan (ADHK) 2010, tahun 2018, 11.434.543,7 juta rupiah.

Peranan masing - masing kategori terhadap pembentukan PDRB menurut ADHB tahun 2018, terbesar pada kategori pertanian sebesar 31,81 persen, kategori pertambangan dan penggalian 18,58 persen, kategori perdagangan besar dan eceran; reparasi Mobil dan Sepeda motor sebesar 17,88 persen. Sedangkan peranan kategori terkecil adalah pengadaan listrik dan gas yaitu sebesar 0,03 persen.

12.2 PERTUMBUHANEKONOMI

Dari PDRB atas dasar harga konstan 2010, diketahui bahwa pertumbuhan ekonomi Sampang tahun 2018, mencapai 4,51 persen dengan migas dan 4,93 persen tanpa migas.

Pertumbuhan ekonomi Sampang tahun 2018, terutama didukung oleh pertumbuhan pada kategori Konstruksi sebesar 14,82 persen, Informasi dan Komunikasi sebesar 9,96 persen, dan Kategori Penyediaan Akomodasi dan Makanan sebesar 7,87 persen.

SECTORAL GRDP

GRDP of Sampang by current price in 2018, 19.229.208,6 million rupiah.

While, GRDP of Sampang by 2010 constant price in 2018, 11.434.543,7 million rupiah.

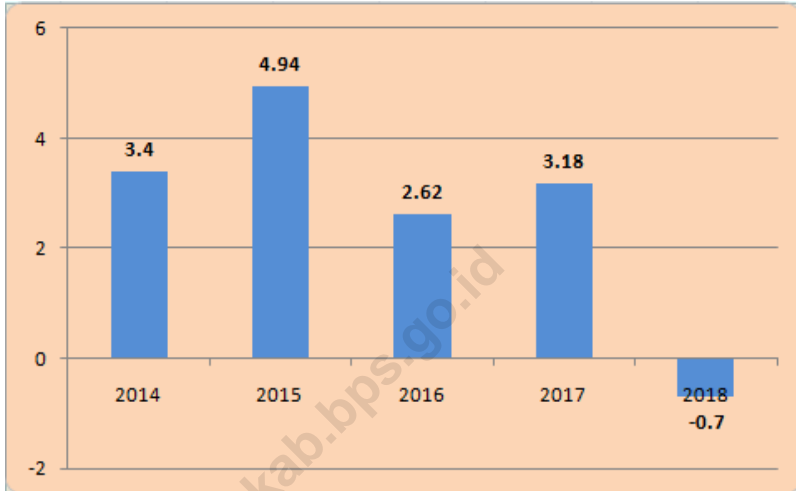
The role of each category to the GDP formation by ADHB 2018 , the largest in the category of agriculture by 31.81 percent , mining and quarrying category 18,58 percent , the category of wholesale and retail trade ; Cars and Motorcycles reparations amounting to 17,88 percent . While the role of the smallest category is the provision of electricity and gas in the amount of 0.03 percent

12.2 ECONOMIC GROWTH

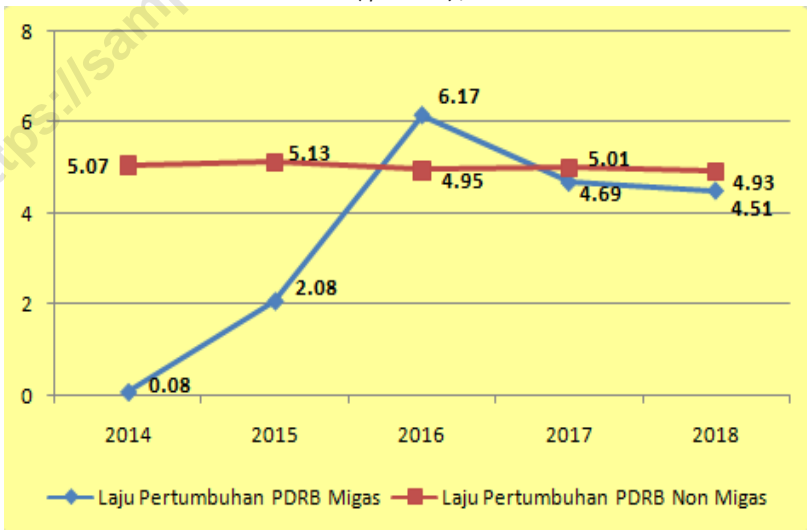
Of GDP at constant prices in 2010 , it is known that the Sampang economic growth in 2018 , reaching 4,51 percent to 4,93 percent without oil and gas.

Sampang economic growth in 2018, driven mainly by growth in the provision of construction categories at 14,82 percent , information and communication of 9,96 percent , and the category PAccommodation & Food Service Activities amounted to 7,87 percent.

Gambar / Figure 18
 Laju Pertumbuhan Kategori Pertanian, Kehutanan dan Perikanan (persen), 2014-2018
Category Growth Rate of Agriculture, Forestry and Fisheries (percent), 2014-2018



Gambar / Figure 19
 Laju Pertumbuhan Riil PDRB (persen), 2014-2018
The GDP Real Growth Rate (percent), 2014-2018



Produk Domestik Regional Bruto/Gross Domestic Regional Product

Tabel 1. Produk Domestik Regional Bruto Kabupaten Sampang Atas Dasar Harga Berlaku Menurut Lapangan Usaha (Juta Rupiah), 2014–2018

Table 1. Gross Regional Domestic Product of Sampang Regency at Current Market Prices by Industry (Billion Rupiah), 2014–2018

Kategori/ Category	Lapangan Usaha/ Industry	2014	2015	2016	2017*	2018**
(1)	(2)	(3)	(4)	(5)	(6)	(7)
A	Pertanian, Kehutanan, dan Perikanan/ Agriculture, Forestry & Fishing	4 695 132.3	5 213 167.5	5 564 431.6	5 941 939.0	6,116,857.8
B	Pertambangan dan Pengalihan/Mining & Quarrying	3 700 817.6	2 561 322.9	2 966 057.1	3 263 221.1	3,572,472.5
C	Industri Pengolahan/Manufacturing	473 807.2	514 019.9	560 120.2	605 794.3	665,073.7
D	Pengadaan Listrik dan Gas/Electricity & Gas	4 300.9	4 779.2	5 219.5	5 806.7	6,356.0
E	Pengadaan Air, Pengelolaan Sampah, Limbah dan Daur Ulang/Water supply, Sewerage, Waste Management & Remediation Activities	10 112.5	11 047.4	11 878.0	12 651.3	13,524.7
F	Konstruksi/Construction	1 205 359.9	1 299 166.5	1 462 999.6	1 603 143.6	1,900,921.3
G	Perdagangan Besar dan Eceran; Reparasi Mobil dan Sepeda Motor/ Wholesale & Retail Trade; Repair of Motor Vehicles & Motorcycles	2 165 088.3	2 444 757.3	2 758 317.2	3 083 694.7	3,438,164.6
H	Transportasi dan Pergudangan/ Transportation & Storage	120 366.0	139 797.0	155 845.9	172 730.4	189,318.4
I	Penyediaan Akomodasi dan Makan Minim/Accommodation & food Service	50 916.5	58 236.3	65 714.8	74 321.0	82,627.7
J	Informasi dan Komunikasi/Information & Communication	575 570.0	636 876.6	707 769.8	779 358.6	866,152.4
K	Jasa Keuangan dan Asuransi/Financial & Insurance Activities	173 167.7	194 661.0	216 847.3	242 253.9	264,875.2
L	Real Estat/Real Estate Activities	170 779.4	194 165.7	211 518.3	224 517.4	244,976.2
M,N	Jasa Perusahaan/Business Activities	40 527.4	44 639.0	48 968.4	53 432.8	58,693.2
O	Administrasi Pemerintahan, Pertahanan dan Jaminan Sosial Wajib/Public Administration & Defence; Compulsory Social Security	629 656.6	700 275.9	767 679.4	836 231.7	918,523.8
P	Jasa Pendidikan/Education	412 230.5	455 376.9	499 712.5	548 012.6	608,188.3
Q	Jasa Kesehatan dan Kegiatan Sosial/ Human Health and Social Work Activities	72 666.7	80 311.8	87 760.6	95 021.7	103,754.3
R,S,T,U	Jasa lainnya/Other Service Activities	127 776.3	144 646.5	154 141.1	165 152.4	178,728.5
Produk Domestik Regional Bruto/Gross Regional Domestic Product		14 628 275.7	14 697 247.3	16 244 981.3	17 707 283.3	19,229,208.6
Produk Domestik Regional Bruto Tanpa Migas/Gross Regional Domestic Product Non Gas		11,647,891.6	12,930,027.5	14,135,518.9	15,368,939.7	16,660,741.5

* Angka sementara/Preliminary Figures

** Angka sangat sementara/Very Preliminary Figures

Gross Domestic Regional Product **Produk Domestik Regional Bruto**

Tabel 2. Produk Domestik Regional Bruto Kabupaten Sampang Atas Dasar Harga Konstan 2010 Menurut Lapangan Usaha (Juta Rupiah), 2014–2018

Table 2. Gross Regional Domestic Product of Sampang Regency at 2010 Constant Market Prices by Industry (Billion Rupiah), 2014–2018

Kategori/ Category	Lapangan Usaha/ Industry	2014	2015	2016	2017*	2018**
(1)	(2)	(3)	(4)	(5)	(6)	(7)
A	Pertanian, Kehutanan, dan Perikanan/ Agriculture, Forestry & Fishing	3 558 183.9	3 733 986.8	3 831 667.6	3 953 402.7	3,925,557.2
B	Pertambangan dan Penggalian/Mining & Quarrying	2 808 188.1	2 580 155.7	2 841 489.1	2 935 989.3	3,020,778.3
C	Industri Pengolahan/Manufacturing	406 014.9	427 773.4	451 659.7	473 552.2	502,650.6
D	Pengadaan Listrik dan Gas/Electricity & Gas	4 531.6	4 576.0	4 765.3	4 901.6	5,087.7
E	Pengadaan Air, Pengelolaan Sampah, Limbah dan Daur Ulang/Water supply, Sewerage, Waste Management & Remediation Activities	8 872.6	9 218.7	9 533.1	9 865.8	10,243.7
F	Konstruksi/Construction	988 041.1	1 005 422.5	1 062 078.5	1 127 183.9	1,294,232.6
G	Perdagangan Besar dan Eceran; Reparasi Mobil dan Sepeda Motor/ Wholesale & Retail Trade; Repair of Motor Vehicles & Motorcycles	1 827 385.9	1 951 904.3	2 099 345.4	2 242 022.6	2,403,649.9
H	Transportasi dan Pergudangan/ Transportation & Storage	105 548.2	113 137.5	121 384.1	129 514.0	137,988.5
I	Penyediaan Akomodasi dan Makan Minum/Accommodation & food Service Activities	42 818.3	46 365.3	50 258.2	54 507.9	58,798.7
J	Informasi dan Komunikasi/Information & Communication	561 314.5	599 203.2	652 078.8	704 179.9	774,316.2
K	Jasa Keuangan dan Asuransi/Financial & Insurance Activities	142 570.6	152 255.4	161 820.2	172 356.0	183,646.1
L	Real Estat/Real Estate Activities	152 355.6	159 140.1	168 944.7	175 668.7	185,804.8
M,N	Jasa Perusahaan/Business Activities	32 594.6	34 255.3	35 928.5	37 692.6	39,807.1
O	Administrasi Pemerintahan, Pertahanan dan Jaminan Sosial Wajib/Public Administration & Defence; Compulsory Social Security	505 835.0	540 648.0	565 972.9	592 630.2	621,550.6
P	Jasa Pendidikan/Education	320 047.7	341 354.0	365 666.1	391 994.1	426,215.1
Q	Jasa Kesehatan dan Kegiatan Sosial/ Human Health and Social Work Activities	59 222.3	61 116.8	65 328.5	68 666.8	73,789.3
R,S,T,U	Jasa lainnya/Other Service Activities	109 402.3	113 967.0	118 891.6	123 542.7	129,089.8
Produk Domestik Regional Bruto/Gross Regional Domestic Product		11 632 927.1	11 874 480.0	12 606 812.3	13 197 670.9	13,793,206.1
Produk Domestik Regional Bruto Tanpa Migas /Gross Regional Domestic Product Non Gas		9,405,277.5	9,888,228.6	10,377,254.3	10,897,658.8	11,434,543.7

* Angka sementara/Preliminary Figures

** Angka sangat sementara/Very Preliminary Figures

Produk Domestik Regional Bruto/Gross Domestic Regional Product

Tabel 3. Distribusi Persentase Produk Domestik Regional Bruto Kabupaten Sampang Atas Dasar Harga Berlaku Menurut Lapangan Usaha (Persen), 2014–2018

Table 3. Percentage Distribution of Gross Regional Domestic Product of Sampang Regency at Current Market Prices by Industry (Percent), 2014–2018

Kategori/ Category	Lapangan Usaha/ Industry	2014	2015	2016	2017*	2018**
(1)	(2)	(3)	(4)	(5)	(6)	(7)
A	Pertanian, Kehutanan, dan Perikanan/ Agriculture, Forestry & Fishing	32.10	35.47	34.25	33.56	31.81
B	Pertambangan dan Penggalian/Mining & Quarrying	25.30	17.43	18.26	18.43	18.58
C	Industri Pengolahan/Manufacturing	3.24	3.50	3.45	3.42	3.46
D	Pengadaan Listrik dan Gas/Electricity & Gas	0.03	0.03	0.03	0.03	0.03
E	Pengadaan Air, Pengelolaan Sampah, Limbah dan Daur Ulang/Water supply, Sewerage, Waste Management & Remediation Activities	0.07	0.08	0.07	0.07	0.07
F	Konstruksi/Construction	8.24	8.84	9.01	9.05	9.89
G	Perdagangan Besar dan Eceran; Reparasi Mobil dan Sepeda Motor/ Wholesale & Retail Trade; Repair of Motor Vehicles & Motorcycles	14.80	16.63	16.98	17.41	17.88
H	Transportasi dan Pergudangan/ Transportation & Storage	0.82	0.95	0.96	0.98	0.98
I	Penyediaan Akomodasi dan Makan Minum/Accommodation & food Service Activities	0.35	0.40	0.40	0.42	0.43
J	Informasi dan Komunikasi/Information & Communication	3.93	4.33	4.36	4.40	4.50
K	Jasa Keuangan dan Asuransi/Financial & Insurance Activities	1.18	1.32	1.33	1.37	1.38
L	Real Estat/Real Estate Activities	1.17	1.32	1.30	1.27	1.27
M,N	Jasa Perusahaan/Business Activities	0.28	0.30	0.30	0.30	0.31
O	Administrasi Pemerintahan, Pertahanan dan Jaminan Sosial Wajib/Public Administration & Defence; Compulsory Social Security	4.30	4.76	4.73	4.72	4.78
P	Jasa Pendidikan/Education	2.82	3.10	3.08	3.09	3.16
Q	Jasa Kesehatan dan Kegiatan Sosial/ Human Health and Social Work Activities	0.50	0.55	0.54	0.54	0.54
R,S,T,U	Jasa lainnya/Other Service Activities	0.87	0.98	0.95	0.93	0.93
Produk Domestik Regional Bruto/Gross Regional Domestic Product		100.00	100.00	100.00	100.00	100.00
Produk Domestik Regional Bruto Tanpa Migas /Gross Regional Domestic Product Non Gas		79.63	87.98	87.01	86.79	86.64

* Angka sementara/Preliminary Figures

** Angka sangat sementara/Very Preliminary Figures

Gross Domestic Regional Product **Produk Domestik Regional Bruto**

Tabel 4. Laju Pertumbuhan Produk Domestik Regional Bruto Kabupaten Sampang Atas Dasar Harga Konstan 2010 Menurut Lapangan Usaha (Persen), 2014-2018
Table 4. Growth Rate of Gross Regional Domestic Product of Sampang Regency at 2010 Constant Market Prices by Industry (Percent), 2014-2018

Kategori/ Category	Lapangan Usaha/ Industry	2014	2015	2016	2017*	2018**
(1)	(2)	(3)	(4)	(5)	(6)	(7)
A	Pertanian, Kehutanan, dan Perikanan/ Agriculture, Forestry & Fishing	3.40	4.94	2.62	3.18	-0.70
B	Pertambangan dan Penggalian/Mining & Quarrying	-13.46	-8.12	10.13	3.33	2.89
C	Industri Pengolahan/Manufacturing	6.24	5.36	5.58	4.85	6.14
D	Pengadaan Listrik dan Gas/Electricity & Gas	3.19	0.98	4.14	2.86	3.80
E	Pengadaan Air, Pengelolaan Sampah, Limbah dan Daur Ulang/Water supply, Sewerage, Waste Management & Remediation Activities	3.25	3.90	3.41	3.49	3.83
F	Konstruksi/Construction	5.91	1.76	5.64	6.13	14.82
G	Perdagangan Besar dan Eceran; Reparasi Mobil dan Sepeda Motor/ Wholesale & Retail Trade; Repair of Motor Vehicles & Motorcycles	7.99	6.81	7.55	6.80	7.21
H	Transportasi dan Pergudangan/ Transportation & Storage	9.43	7.19	7.29	6.70	6.54
I	Penyediaan Akomodasi dan Makan Minum/Accommodation & food Service Activities	8.28	8.28	8.40	8.46	7.87
J	Informasi dan Komunikasi/Information & Communication	8.53	6.75	8.82	7.99	9.96
K	Jasa Keuangan dan Asuransi/Financial & Insurance Activities	7.69	6.79	6.28	6.51	6.55
L	Real Estat/Real Estate Activities	7.08	4.45	6.16	3.98	5.77
M,N	Jasa Perusahaan/Business Activities	6.63	5.10	4.88	4.91	5.61
O	Administrasi Pemerintahan, Pertahanan dan Jaminan Sosial Wajib/Public Administration & Defence; Compulsory Social Security	0.89	6.88	4.68	4.71	4.88
P	Jasa Pendidikan/Education	7.28	6.66	7.12	7.20	8.73
Q	Jasa Kesehatan dan Kegiatan Sosial/ Human Health and Social Work Activities	7.18	3.20	6.89	5.11	7.46
R,S,T,U	Jasa lainnya/Other Service Activities	5.22	4.17	4.32	3.91	4.49
Produk Domestik Regional Bruto/Gross Regional Domestic Product		0.08	2.08	6.17	4.69	4.51
Produk Domestik Regional Bruto Tanpa Migas /Gross Regional Domestic Product Non Gas		5.07	5.13	4.95	5.01	4.93

* Angka sementara/Preliminary Figures

** Angka sangat sementara/Very Preliminary Figures

Tabel 5. Indeks Perkembangan Produk Domestik Regional Bruto Kabupaten Sampang Atas Dasar Harga Konstan 2010 Menurut Lapangan Usaha, 2014–2018

Table 5. Trend of Gross Regional Domestic Product of Sampang Regency at 2010 Constant Market Prices by Industry, 2014–2018

Kategori/ Category	Lapangan Usaha/ Industry	2014	2015	2016	2017*	2018**
(1)	(2)	(3)	(4)	(5)	(6)	(7)
A	Pertanian, Kehutanan, dan Perikanan/ Agriculture, Forestry & Fishing	113.26	118.85	121.96	125.84	124.95
B	Pertambangan dan Penggalian/ Mining & Quarrying	93.89	86.27	95.01	98.17	101.00
C	Industri Pengolahan/ Manufacturing	122.03	128.57	135.74	142.32	151.07
D	Pengadaan Listrik dan Gas/ Electricity & Gas	126.10	127.34	132.61	136.40	141.58
E	Pengadaan Air, Pengelolaan Sampah, Limbah dan Daur Ulang/ Water supply, Sewerage, Waste Management & Remediation Activities	124.22	129.07	133.47	138.13	143.42
F	Konstruksi/ Construction	130.97	133.28	140.79	149.42	171.56
G	Perdagangan Besar dan Eceran; Reparasi Mobil dan Sepeda Motor/ Wholesale & Retail Trade; Repair of Motor Vehicles & Motorcycles	144.94	154.82	166.51	177.83	190.65
H	Transportasi dan Pergudangan/ Transportation & Storage	135.10	144.81	155.37	165.77	176.62
I	Penyediaan Akomodasi dan Makan Minum/ Accommodation & food Service Activities	138.70	150.19	162.80	176.57	190.46
J	Informasi dan Komunikasi/ Information & Communication	145.14	154.94	168.61	182.08	200.22
K	Jasa Keuangan dan Asuransi/ Financial & Insurance Activities	144.85	154.69	164.40	175.11	186.58
L	Real Estat/ Real Estate Activities	133.61	139.56	148.16	154.06	162.95
M,N	Jasa Perusahaan/ Business Activities	120.62	126.76	132.95	139.48	147.31
O	Administrasi Pemerintahan, Pertahanan dan Jaminan Sosial Wajib/ Public Administration & Defence; Compulsory Social Security	110.72	118.34	123.88	129.72	136.05
P	Jasa Pendidikan/ Education	130.06	138.72	148.60	159.30	173.21
Q	Jasa Kesehatan dan Kegiatan Sosial/ Human Health and Social Work Activities	143.99	148.60	158.84	166.96	179.41
R,S,T,U	Jasa lainnya/ Other Service Activities	116.87	121.75	127.01	131.98	137.91
Produk Domestik Regional Bruto/ Gross Regional Domestic Product		115.59	117.99	125.27	131.14	137.05
Produk Domestik Regional Bruto Tanpa Migas/ Gross Regional Domestic Product Non Gas		123.77	130.13	136.56	143.41	150.48

* Angka sementara/Preliminary Figures

** Angka sangat sementara/Very Preliminary Figures

Tabel 6. Indeks Harga Implisit Produk Domestik Regional Bruto Kabupaten Sampang Menurut Lapangan Usaha, 2014–2018

Table 6. Implicit Price Index of Gross Regional Domestic Product of Sampang Regency by industry, 2014–2018

Kategori/ Category	Lapangan Usaha/ Industry	2014	2015	2016	2017*	2018**
(1)	(2)	(3)	(4)	(5)	(6)	(7)
A	Pertanian, Kehutanan, dan Perikanan/ <i>Agriculture, Forestry & Fishing</i>	131.95	139.61	145.22	150.30	155.82
B	Pertambangan dan Penggalian/ <i>Mining & Quarrying</i>	131.79	99.27	104.38	111.15	118.26
C	Industri Pengolahan/ <i>Manufacturing</i>	116.70	120.16	124.01	127.93	132.31
D	Pengadaan Listrik dan Gas/ <i>Electricity & Gas</i>	94.91	104.44	109.53	118.47	124.93
E	Pengadaan Air, Pengelolaan Sampah, Limbah dan Daur Ulang/ <i>Water supply, Sewerage, Waste Management & Remediation Activities</i>	113.98	119.84	124.60	128.23	132.03
F	Konstruksi/ <i>Construction</i>	121.99	129.22	137.75	142.23	146.88
G	Perdagangan Besar dan Eceran; Reparasi Mobil dan Sepeda Motor/ <i>Wholesale & Retail Trade; Repair of Motor Vehicles & Motorcycles</i>	118.48	125.25	131.39	137.54	143.04
H	Transportasi dan Pergudangan/ <i>Transportation & Storage</i>	114.04	123.56	128.39	133.37	137.20
I	Penyediaan Akomodasi dan Makan Minum/ <i>Accommodation & food Service Activities</i>	118.91	125.60	130.75	136.35	140.53
J	Informasi dan Komunikasi/ <i>Information & Communication</i>	102.54	106.29	108.54	110.68	111.86
K	Jasa Keuangan dan Asuransi/ <i>Financial & Insurance Activities</i>	121.46	127.85	134.01	140.55	144.23
L	Real Estat/ <i>Real Estate Activities</i>	112.09	122.01	125.20	127.81	131.85
M,N	Jasa Perusahaan/ <i>Business Activities</i>	124.34	130.31	136.29	141.76	147.44
O	Administrasi Pemerintahan, Pertahanan dan Jaminan Sosial Wajib/ <i>Public Administration & Defence; Compulsory Social Security</i>	124.48	129.53	135.64	141.11	147.78
P	Jasa Pendidikan/ <i>Education</i>	128.80	133.40	136.66	139.80	142.70
Q	Jasa Kesehatan dan Kegiatan Sosial/ <i>Human Health and Social Work Activities</i>	122.70	131.41	134.34	138.38	140.61
R,S,T,U	Jasa lainnya/ <i>Other Service Activities</i>	116.79	126.92	129.65	133.68	138.45
Produk Domestik Regional Bruto/ <i>Gross Regional Domestic Product</i>		125.75	123.77	128.86	134.17	139.41
Produk Domestik Regional Bruto Tanpa Migas / <i>Gross Regional Domestic Product Non Gas</i>		123.84	130.76	136.22	141.03	145.71

* Angka sementara/*Preliminary Figures*

** Angka sangat sementara/*Very Preliminary Figures*

Produk Domestik Regional Bruto/Gross Domestic Regional Product

Tabel 7. Laju Pertumbuhan Indeks Harga Implisit Produk Domestik Regional Bruto Kabupaten Sampang Menurut Lapangan Usaha (Persen), 2014–2018

Table 7. Growth Rate of Implicit Price Index of Gross Regional Domestic Product of Sampang Regency by industry (Percent) 2014–2018

Kategori/ Category	Lapangan Usaha/ Industry	2014	2015	2016	2017*	2018**
(1)	(2)	(3)	(4)	(5)	(6)	(7)
A	Pertanian, Kehutanan, dan Perikanan/ Agriculture, Forestry & Fishing	8.40	5.81	4.02	3.50	3.67
B	Pertambangan dan Pengalihan/Mining & Quarrying	2.13	-24.67	5.15	6.48	6.40
C	Industri Pengolahan/Manufacturing	4.89	2.97	3.21	3.15	3.43
D	Pengadaan Listrik dan Gas/Electricity & Gas	2.28	10.04	4.88	8.16	5.46
E	Pengadaan Air, Pengelolaan Sampah, Limbah dan Daur Ulang/Water supply, Sewerage, Waste Management & Remediation Activities	6.57	5.14	3.97	2.92	2.96
F	Konstruksi/Construction	4.73	5.92	6.60	3.25	3.27
G	Perdagangan Besar dan Eceran; Reparasi Mobil dan Sepeda Motor/ Wholesale & Retail Trade; Repair of Motor Vehicles & Motorcycles	4.37	5.71	4.90	4.68	4.00
H	Transportasi dan Pergudangan/ Transportation & Storage	6.60	8.35	3.91	3.88	2.87
I	Penyediaan Akomodasi dan Makan Minum/Accommodation & food Service Activities	6.21	5.63	4.10	4.28	3.06
J	Informasi dan Komunikasi/Information & Communication	0.42	3.65	2.12	1.97	1.07
K	Jasa Keuangan dan Asuransi/Financial & Insurance Activities	4.93	5.26	4.81	4.89	2.62
L	Real Estat/Real Estate Activities	2.00	8.85	2.61	2.08	3.16
M,N	Jasa Perusahaan/Business Activities	3.07	4.81	4.59	4.01	4.01
O	Administrasi Pemerintahan, Pertahanan dan Jaminan Sosial Wajib/Public Administration & Defence; Compulsory Social Security	4.36	4.05	4.72	4.03	4.73
P	Jasa Pendidikan/Education	6.59	3.57	2.44	2.30	2.07
Q	Jasa Kesehatan dan Kegiatan Sosial/ Human Health and Social Work Activities	9.36	7.09	2.23	3.01	1.61
R,S,T,U	Jasa lainnya/Other Service Activities	7.88	8.67	2.15	3.11	3.57
Produk Domestik Regional Bruto/Gross Regional Domestic Product		4.57	-1.57	4.11	4.12	3.91
Produk Domestik Regional Bruto Tanpa Migas/Gross Regional Domestic Product Non Gas		6.38	5.59	4.17	3.53	3.32

* Angka sementara/Preliminary Figures

** Angka sangat sementara/Very Preliminary Figures

DATA

MENCERDASKAN BANGSA

Data to Educate The Nation



**BADAN PUSAT STATISTIK
KABUPATEN SAMPANG**
BPS – Statistik of Sampang Regency
Jl. KH. Wahid Hasyim No. 37 Sampang
Telp/Fax : 0323-321180
E-Mail : bps3527@bps.go.id



**Sensus
Penduduk
2020**