

KABUPATEN GRESIK

DALAM ANGKA

Gresik Regency in Figures



2019



**BADAN PUSAT STATISTIK
KABUPATEN GRESIK**
BPS-Statistics of Gresik Regency

KABUPATEN GRESIK *DALAM ANGKA*

Gresik Regency in Figures



2019

Gresik Dalam Angka

Gresik in Figures

2019

ISSN: 0225-516

No. Publikasi/*Publication Number*: 352501.1902

Katalog/*Catalog*: 1102001.3525

Ukuran Buku/*Book Size*: 14,8 cm x 21 cm

Jumlah Halaman/*Number of Pages*: xlii + 373 halaman /*pages*

Naskah/*Manuscript*:

Badan Pusat Statistik Kabupaten Gresik

BPS-Statistics of Gresik Regency

Penyunting/*Editor*:

Badan Pusat Statistik Kabupaten Gresik

BPS-Statistics of Gresik Regency

Gambar Kover oleh/*Cover Designed by*:

Badan Pusat Statistik Kabupaten Gresik

BPS-Statistics of Gresik Regency

Ilustrasi Kover/*Cover Illustration*:

Stadion Gelora Joko Samudro/ *Gelora Joko Samudro Stadium*

Diterbitkan oleh/*Published by*:

© BPS Kabupaten Gresik/*BPS-Statistics of Gresik Regency*

Dicetak oleh/*Printed by*:

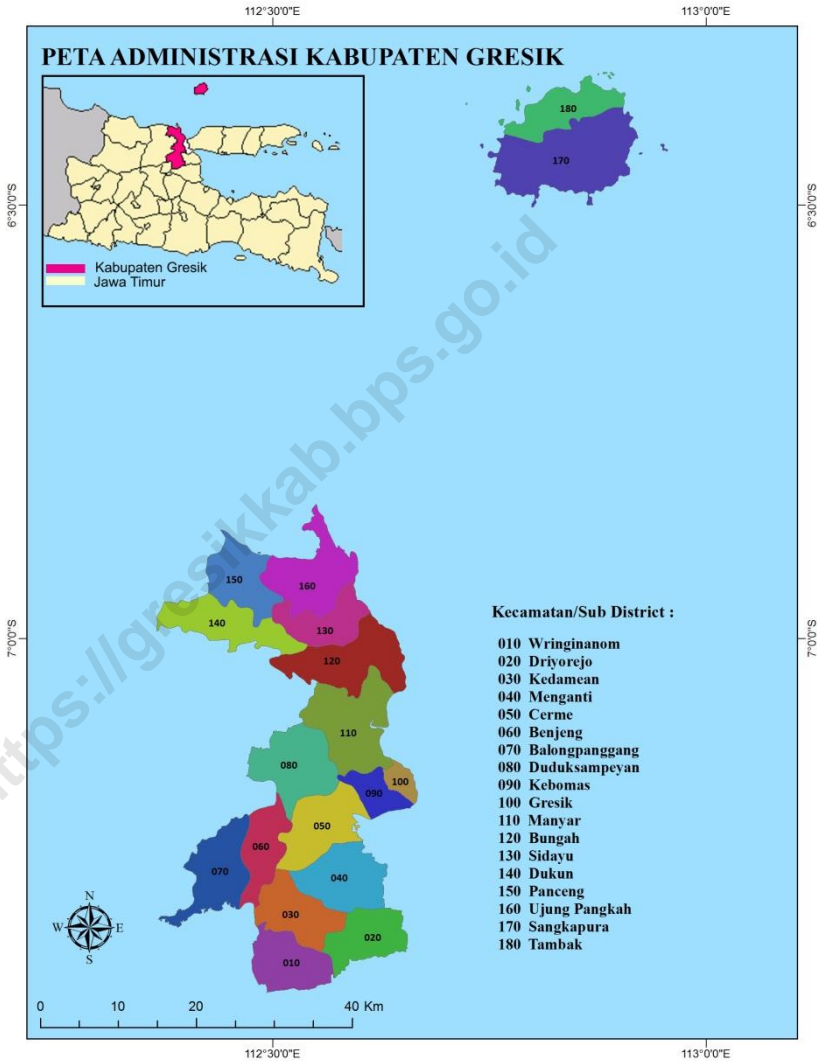
CV. Dwi Anugrah Jaya

Dilarang mengumumkan, mendistribusikan, mengomunikasikan, dan/atau menggandakan sebagian atau seluruh isi buku ini untuk tujuan komersial tanpa izin tertulis dari Badan Pusat Statistik

Prohibited to announce, distribute, communicate, and/or copy part or all of this book for commercial purpose without permission from BPS-Statistics Indonesia

PETA WILAYAH KABUPATEN GRESIK

MAP OF GRESIK REGENCY



KEPALA BPS KABUPATEN GRESIK
CHIEF STATISTICIAN OF GRESIK REGENCY



Ir. ENDANG SULASTRI, M.T



KATA PENGANTAR

Gresik Dalam Angka 2019 merupakan publikasi tahunan yang diterbitkan oleh BPS Kabupaten Gresik. Disadari bahwa publikasi ini belum sepenuhnya memenuhi harapan pihak pemakai data khususnya para perencana, namun diharapkan dapat membantu melengkapi penyusunan rencana pembangunan di Kabupaten Gresik.

Publikasi ini dapat terwujud berkat kerja sama dan bantuan dari berbagai pihak baik instansi pemerintah maupun swasta. Kepada semua pihak yang telah memberikan bantuan disampaikan penghargaan dan terima kasih yang sebesar-besarnya.

Walaupun publikasi ini telah disiapkan sebaik-baiknya, namun disadari masih ada kekurangan dan kesalahan yang terjadi. Untuk perbaikan publikasi ini, tanggapan dan saran yang bersifat konstruktif dari para pemakai sangat diharapkan.

Gresik, Agustus 2019

Kepala BPS

Kabupaten Gresik

Ir. Endang Sulastri, M.T



PREFACE

Gresik in Figures 2019 is an annual publication written by BPS Regency of Gresik. Honestly, this publication has not perfect yet and has not filled the user's hope, especially for the planners yet, but hopefully it can help to equip compilation of development planning in Gresik Regency.

This comprehensive publication has been made possible with the assistance and contribution from several governmental institutions and private organizations. To all parties who have been involved in the preparation of this publication, I would like to express my sincerest appreciation and gratitude.

Comments and constructive suggestions for the improvement of this publication are always welcome.

*Gresik, August 2019
Chief Statistician of
Gresik Regency*

Ir. Endang Sulastri, M.T

DAFTAR ISI/CONTENTS

Halaman
page

Kata Pengantar	vii
Preface	viii
Daftar Isi/Contents	ix
Daftar Tabel/List Of Tables	xi
Daftar Gambar/List Of Figures	xxxvii
Penjelasan Umum/Explanatory Notes	xli
1 Geografi dan Iklim/Geography and Climate	1
1.1 Keadaan Geografi/Geography condition.....	7
1.2 Iklim/Climate	8
2 Pemerintahan/Government	11
2.1 Wilayah Administratif/Administrative Area	21
2.2 Sumber Daya Manusia /Human Resources	22
2.3 Dewan Perwakilan Rakyat Daerah/The Regional House of Representative	30
3 Penduduk dan Ketenagakerjaan/Population and Employment	33
3.1 Penduduk/Population	43
3.2 Ketenagakerjaan/Employment	51
4 Sosial dan Kesejahteraan Rakyat/Social and Welfare	61
4.1 Pendidikan/Education.....	79
4.2 Kesehatan/Health	110
4.3 Agama dan Sosial lainnya/Religion and Other Social Affairs	137
4.4 Kriminalitas/Crime	177
4.5 Kemiskinan/Poverty.....	189
5 Pertanian/Agriculture	191
5.1 Tanaman Pangan/Food Crops.....	203
5.2 Hortikultura/Horticulture	207
5.3 Perkebunan/Estate Crops.....	228
5.4 Perikanan/Fishery	242
5.5 Peternakan/Livestock	247
6 Pertambangan dan Energi/Mining and Energy	251
6.1 Pertambangan dan Energi/Mining and Energy	257
7 Pariwisata/Tourism	265
7.1 Pariwisata/Tourism.....	273

7.2	Hotel/Hotels	280
8	Pendapatan Regional/Regional Income	283
8.1	Pendapatan Regional/Regional Income	295
9	Industri dan Perdagangan/Industry and Trade	303
9.1	Industri /Manufacturing.....	311
9.2	Perdagangan/Trading.....	316
10	Transportasi dan Komunikasi/Transportation and Communication ...	323
10.1	Transportasi/Transportation	333
10.2	Komunikasi/Communication	340
11	Keuangan Daerah /Local Finance	347
11.1	Keuangan Daerah/Local Finance.....	353
12	Pengeluaran Penduduk Dan Konsumsi Makanan/Population Expenditure and Food Consumption	363
12.1	Pengeluaran Penduduk dan Konsumsi/Population Expenditure and Food Consumption.....	371

DAFTAR TABEL/LIST OF TABLES

Halaman
Page

1	Geografi dan Iklim/<i>Geography and Climate</i>	1
1.1.1	Luas Daerah dan Jumlah Pulau Menurut Kecamatan di Kabupaten Gresik, 2018	7
	<i>Total Area and Number of Islands by Subdistrict in Gresik Regency, 2018</i>	7
1.2.1	Rata-Rata Curah Hujan Menurut Bulan di Kabupaten Gresik, 2013-2018	8
	<i>Rainfall Averages by Month in Gresik Regency, 2013-2018</i>	8
1.2.2	Banyaknya Hari Hujan Menurut Bulan di Kabupaten Gresik, 2013-2018	9
	<i>Number of Rainy Days by Months in Gresik Regency, 2013-2018</i>	9
2	Pemerintahan/<i>Government</i>	11
2.1.1	Jumlah Desa/Kelurahan Menurut Kecamatan di Kabupaten Gresik, 2018	21
	<i>Number of Villages by Subdistrict in Gresik Regency, 2018</i>	21
2.2.1	Jumlah Pegawai Negeri Sipil Menurut Jabatan dan Jenis Kelamin di Kabupaten Gresik, 2017-2018	22
	<i>Number of Civil Servants by Occupation and Sex in Gresik Regency, 2017-2018</i>	22
2.2.2	Jumlah Pegawai Negeri Sipil Menurut Tingkat Pendidikan dan Jenis Kelamin di Kabupaten Gresik, 2017 - 2018	23
	<i>Number of Civil Servants by Educational Attainment and Sex in Gresik Regency, 2017-2018</i>	23

2.2.3	Jumlah Pegawai Negeri Sipil Daerah Menurut Kepangkatan dan Jenis Kelamin di Kabupaten Gresik, 2017-2018	24
	<i>Number of Civil Servants by Hierarchy and Sex in Gresik Regency, 2017-2018.....</i>	24
2.2.4	Jumlah Pegawai Negeri Sipil Menurut Dinas/Instansi Pemerintah dan Pangkat/Golongan, 2018.....	25
	<i>Number of Civil Servants by Institution/Office and Rank/Faction, 2018</i>	25
2.2.5	Jumlah Polisi Pamong Praja Menurut Kecamatan di Kabupaten Gresik,2018.....	28
	<i>Number of Public Order Agency by Subdistrict in Gresik Regency,2018.....</i>	28
2.2.6	Jumlah Potensi Perlindungan Masyarakat Menurut Kecamatan di Kabupaten Gresik,2018.....	29
	<i>Number of Community Protection Agency by Subdistrict in Gresik Regency, 2018</i>	29
2.3.1	Jumlah Anggota Dewan Perwakilan Rakyat Daerah Kabupaten Gresik Menurut Asal Partai Politik dan Jenis Kelamin, 2018	30
	<i>Number of Members of The Regional House of Representatives By Political Party and Sex in Gresik Regency, 2018</i>	30
2.3.2	Jumlah Anggota Dewan Perwakilan Rakyat Daerah Kabupaten Gresik Menurut Kelompok Umur, Pendidikan dan Jenis Kelamin, 2018.....	31
	<i>Number of Members of The Regional House of Representatives by Age Group, Education and Gender in Gresik Regency, 2018</i>	31
2.3.3	Kegiatan-Kegiatan Dewan Perwakilan Rakyat Daerah Kabupaten Gresik, 2018.....	32

<i>The Activities of The Regional House of Representatives of Gresik Regency, 2018</i>	32
--	----

3 Penduduk dan Ketenagakerjaan/*Population and Employment* 33

3.1.1 Jumlah Penduduk dan Laju Pertumbuhan Penduduk di Kabupaten Gresik, 2010, 2017, 2018	43
<i>Population and Population Growth Rate in Gresik Regency, 2010, 2017, and 2018</i>	43
3.1.2 Jumlah Penduduk Menurut Jenis Kelamin di Kabupaten Gresik, 2013-2018	44
<i>Number of Population by Sex in Gresik Regency, 2013-2018</i>	44
3.1.3 Jumlah Penduduk Menurut Kelompok Umur di Kabupaten Gresik, 2013-2018	45
<i>Number of Population by Age Group in Gresik Regency, 2013-2018</i>	45
3.1.4 Jumlah Penduduk, Keluarga, dan Rata-rata Penduduk per Keluarga Menurut Kecamatan di Kabupaten Gresik,2018	46
<i>Number of Population, Families, and the Average in a Family by Subdistrict in Gresik Regency,2018</i>	46
3.1.5 Jumlah Penduduk dan Rasio Jenis Kelamin Menurut Kecamatan di Kabupaten Gresik, 2018	47
<i>Population and Sex Ratio by Subdistrict in Gresik Regency, 2018</i>	47
3.1.6 Jumlah Penduduk Menurut Kelompok Umur dan Kecamatan di Kabupaten Gresik, 2018	48
<i>Number of Population by Age Group and Subdistrict in Gresik Regency, 2018</i>	48
3.2.1 Indikator Ketenagakerjaan Menurut Jenis Kelamin di Kabupaten Gresik, 2018	51
<i>Labour Indicators by Sex in Gresik Regency, 2018</i>	51

3.2.2	Persentase Penduduk Berumur 15 Tahun Keatas yang Bekerja Seminggu yang Lalu Menurut Lapangan Pekerjaan Utama dan Jenis Kelamin di Kabupaten Gresik, 2018 52 <i>Percentage of Population Aged 15 Years and Over Who Worked During The Previous Week by Main Industry and Sex in Gresik Regency, 2018</i> 52	52
3.2.3	Penduduk Berumur 15 Tahun Keatas yang Bekerja Menurut Status Dalam Pekerjaan Utama di Kabupaten Gresik, 2018 53 <i>Population Aged 15 Years and Over Who Worked by Main Employment Status in Gresik Regency, 2018</i> 53	53
3.2.4	Jumlah Pencari Kerja Menurut Jenis Kelamin di Kabupaten Gresik, 2018 54 <i>Number of Job Seekers by Sex in Gresik Regency, 2018</i> 54	54
3.2.5	Jumlah Pencari Kerja Menurut Jenis Kelamin dan Tingkat Pendidikan di Kabupaten Gresik, 2018 55 <i>Number of Job Seekers by Sex and Education Level in Gresik Regency, 2018</i> 55	55
3.2.6	Jumlah Pencari Kerja yang Terdaftar Menurut Bulan dan Jenis Kelamin di Kabupaten Gresik, 2018 56 <i>Number of Job Seekers Registered by Month and Sex in Gresik Regency, 2018</i> 56	56
3.2.7	Jumlah Lowongan Usaha/Kerja yang Terpenuhi Menurut Bulan dan Jenis Kelamin di Kabupaten Gresik, 2018 57 <i>Number of Business Opportunities/Vacancies by Month and Sex in Gresik Regency, 2018</i> 57	57
3.2.8	Jumlah Kecelakaan Kerja Menurut Bulan dan Unsur Penyebabnya di Kabupaten Gresik, 2018 58 <i>Number of Working Accidents According to The Month and The Causes of Accident in Gresik Regency, 2018</i> 58	58
4	Sosial dan Kesejahteraan Rakyat/Social and Welfare61	61

4.1.1	Jumlah Sekolah, Guru, dan Murid Taman Kanak-Kanak (TK) di Bawah Kementrian Pendidikan dan Kebudayaan Menurut Kecamatan di Kabupaten Gresik, 2018	79
	<i>Number of Schools, Teaches, and Pupils in Kindergarten Under The Ministry of Education and Culture by Subdistrict in Gresik Regency, 2018</i>	<i>79</i>
4.1.2	Jumlah Sekolah, Guru, dan Murid Raudatul Athfal (RA) di Bawah Kementrian Agama Menurut Kecamatan di Kabupaten Gresik, 2017/2018	82
	<i>Number of Schools, Teaches, and Pupils in Raudatul Athfal Under The Ministry of Religious by Subdistrict in Gresik Regency, 2017/2018.....</i>	<i>82</i>
4.1.3	Jumlah Sekolah, Guru, dan Murid Sekolah Dasar (SD) di Bawah Kementrian Pendidikan dan Kebudayaan Menurut Kecamatan di Kabupaten Gresik, 2017/2018.....	83
	<i>Number of Schools, Teaches, and Pupils in Primary Schools Under The Ministry of Education and Culture by Subdistrict in Gresik Regency, 2017/2018.....</i>	<i>83</i>
4.1.4	Jumlah Sekolah, Guru, dan Murid Madrasah Ibtidaiyah (MI) di Bawah Kementrian Agama Menurut Kecamatan di Kabupaten Gresik, 2017/2018	86
	<i>Number of Schools, Teaches, and Pupils in Madrasah Ibtidaiyah (MI) Under The Ministry of Religious Affairs by Subdistrict in Gresik Regency, 2017/2018.....</i>	<i>86</i>
4.1.5	Jumlah Sekolah, Guru, dan Murid Sekolah Menengah Pertama (SMP) di Bawah Kementrian Pendidikan dan Kebudayaan Menurut Kecamatan di Kabupaten Gresik, 2017/2018.....	89
	<i>Number of Schools, Teaches, and Pupils in Junior High Schools Under The Ministry of Education and Culture by Subdistrict in Gresik Regency, 2017/2018.....</i>	<i>89</i>

4.1.6	Jumlah Sekolah, Guru, dan Murid Madrasah Tsanawiyah (MTs) di Bawah Kementerian Agama Menurut Kecamatan di Kabupaten Gresik, 2017/2018	92
	<i>Number of Schools, Teaches, and Pupils in Madrasah Tsanawiyah (MTs) Under The Ministry of Religious Affairs by Subdistrict in Gresik Regency, 2017/2018.....</i>	<i>92</i>
4.1.7	Jumlah Sekolah, Guru, dan Murid Sekolah Menengah Atas (SMA) di Bawah Kementerian Pendidikan dan Kebudayaan Menurut Kecamatan di Kabupaten Gresik, 2017/2018	95
	<i>Number of Schools, Teaches, and Pupils in Senior High Schools Under The Ministry of Education and Culture by Subdistrict in Gresik Regency, 2017/2018.....</i>	<i>95</i>
4.1.8	Jumlah Sekolah, Guru, dan Murid Sekolah Menengah Kejuruan (SMK) di Bawah Kementerian Pendidikan dan Kebudayaan Menurut Kecamatan di Kabupaten Gresik, 2017/2018	98
	<i>Number of Schools, Teaches, and Pupils in Vocational High Schools Under The Ministry of Education and Culture by Subdistrict in Gresik Regency, 2018</i>	<i>98</i>
4.1.9	Jumlah Sekolah, Guru, dan Murid Madrasah Aliyah (MA) di Bawah Kementerian Agama Menurut Kecamatan di Kabupaten Gresik, 2017/2018	101
	<i>Number of Schools, Teaches, and Pupils in Madrasah Aliyah (MA) Under The Ministry of Religious Affairs by Subdistrict in Gresik Regency, 2017/2018</i>	<i>101</i>
4.1.10	Jumlah Desa/Kelurahan yang Memiliki Fasilitas Sekolah Menurut Tingkat Pendidikan dan Kecamatan di Kabupaten Gresik, 2011-2018	104
	<i>Number of Villages Having Educational Facilities by Educational Level Schools dan Subdistrict in Gresik Regency, 2011-2018</i>	<i>104</i>

4.1.11	Persentase Penduduk Usia 7–24 Tahun Menurut Jenis Kelamin, Kelompok Umur Sekolah, dan Partisipasi Sekolah di Kabupaten Gresik, 2018	107
	<i>Percentage of Population Aged 7-24 Years by Sex, Age Group, and School Participation in Gresik Regency, 2018.....</i>	<i>107</i>
4.1.12	Persentase Penduduk Usia 7–24 Tahun Menurut Jenis Kelamin dan Status Pendidikan, 2018.....	108
	<i>Percentage of Population Aged 7-24 Years by Sex and Education Status, 2018.....</i>	<i>108</i>
4.1.13	Persentase Penduduk Usia 15 Tahun Ke Atas Menurut Jenis Kelamin dan Kemampuan Baca Tulis, 2018	109
	<i>Percentage of Population Aged 15 Years Above by Sex and Reading and Writing Ability, 2018</i>	<i>109</i>
4.2.1	Jumlah Desa/Kelurahan yang Memiliki Sarana Kesehatan Menurut Kecamatan, 2011– 2018	110
	<i>Number of Villages Having Health Facilities by Subdistrict in Gresik Regency, 2011 – 2018</i>	<i>110</i>
4.2.2	Jumlah Tenaga Kesehatan Menurut Kecamatan di Kabupaten Gresik, 2018	113
	<i>Number of Medical Personel by Subdistrict in Gresik Regency, 2018</i>	<i>113</i>
4.2.3	Jumlah Fasilitas Kesehatan Kesehatan Menurut Kecamatan di Kabupaten Gresik, 2018	114
	<i>Number of Health Facilities by Subdistrict in Gresik Regency, 2018</i>	<i>114</i>
4.2.4	Jumlah Kasus 10 Penyakit Terbanyak Rawat Inap Rumah Sakit di Kabupaten Gresik, 2018	116
	<i>Number of Cases of the 10 Most Hospital Inpatient Diseases in Gresik Regency, 2018</i>	<i>116</i>
4.2.5	Jumlah Kasus 10 Penyakit Terbanyak Rawat Jalan Rumah Sakit di Kabupaten Gresik, 2018	117

	<i>Number of Cases of the 10 Most Hospital Outpatient Diseases in Gresik Regency, 2018</i>	117
4.2.6	Jumlah Bayi Lahir, Bayi Berat Badan Lahir Rendah (BBLR), BBLR Dirujuk, dan Bergizi Buruk Menurut Kecamatan di Kabupaten Gresik, 2018..... <i>Number of Births, Babies with Low Birth Weights (LBW), Treated LBW, and Malnutrition Cases by Subdistrict in Gresik Regency, 2018</i>	118
4.2.7	Jumlah Kasus HIV/AIDS, DBD, Diare, TB, dan Malaria Menurut Kecamatan di Kabupaten Gresik, 2018..... <i>Number of Cases of HIV/AIDS, Dengue Fever, Diarrhea, Tuberculosis (TB) and Malaria by Subdistrict in Gresik Regency, 2018</i>	119
4.2.8	Pola Penyakit Penderita Rawat Jalan di Rumah Sakit Menurut Kelompok Umur di Kabupaten Gresik, 2018..... <i>Number of Illness Patterns of On-going Treatment by Age Group in Local Government Clinic of Gresik Regency, 2018</i>	120
4.2.9	Pola Penyakit Penderita Rawat Jalan di Rumah Sakit Menurut Jenis Kelamin di Kabupaten Gresik, 2018	122
	<i>Number of Illness Patterns of On-going Treatment by Sex in Local Government Clinic of Gresik Regency, 2018</i>	122
4.2.10	Hasil Pelayanan di Instalasi Rawat Jalan, 2018..... <i>Servicing of On Going Treatments, 2018</i>	124
4.2.11	Data Tempat Tidur Instalasi Rawat Inap, 2018..... <i>Data of Bed Opname Instalation, 2018</i>	126
4.2.12	Banyaknya Penyumbang Darah yang Disalurkan Menurut Jenis Golongan Darah di Kabupaten Gresik, 2018	127
	<i>Number of Blood Contribution Distributed According to the Blood Types in Gresik Regency, 2018</i>	127
4.2.13	Banyaknya Permintaan Darah Menurut Jenis Golongan Darah di Kabupaten Gresik, 2018.....	128

	<i>Number of Blood Demand by Month and Blood Types in Gresik Regency, 2018</i>	128
4.2.14	Banyaknya Darah yang Disalurkan Menurut Bagian yang Membutuhkan (dalam BAG) di Kabupaten Gresik, 2018 <i>Number of Blood Distribution According to Each Section Need (in BAG) in Gresik Regency, 2018</i>	129
4.2.15	Keanggotaan PMI/KSR dan PMR Cabang Gresik, 2018..... <i>Membership of PMI/KSR and PMR Gresik Branch, 2018</i>	130
4.2.16	Banyaknya Penyuluh dan Petugas Keluarga Berencana (KB) Menurut Kecamatan di Kabupaten Gresik, 2018 <i>Number of Investigator and Family Planning Officer by Subdistrict in Gresik Regency, 2018</i>	131
4.2.17	Pencapaian Peserta Akseptor KB Baru Menurut Alat Kontrasepsi Menurut Kecamatan di Kabupaten Gresik, 2018 . <i>Number of New Participants of Family Planning According to the Contraception by Subdistrict in Gresik Regency, 2018</i>	132
4.2.18	Pencapaian Peserta KB Aktif/Lestari Menurut Alat Kontrasepsi Menurut Kecamatan di Kabupaten Gresik, 2018 . <i>Number of Active Participants of Family Planning According to the According to the Contraception Used by Subdistrict in Gresik Regency, 2018</i>	134
4.2.19	Perkiraan Permintaan Masyarakat (PPM) dan Realisasi Menjadi Peserta KB Baru Menurut Kecamatan di Kabupaten Gresik, 2018 <i>Public Demand Estimate and Realization to be Family Planning Members by Subdistrict in Gresik Regency, 2018</i>	136
4.3.1	Jumlah Penduduk Menurut Kecamatan dan Agama yang Dianut di Kabupaten Gresik, 2018 <i>Population by Subdistrict and Religion in Gresik Regency, 2018</i>	137

4.3.2	Tempat Peribadatan Menurut Kecamatan di Kabupaten Gresik, 2018	138
	<i>Number of Worship Facilities by Subdistrict in Gresik Regency, 2018</i>	138
4.3.3	Perkembangan Nikah, Talak, Cerai dan Rujuk Menurut Kecamatan, 2018	139
	<i>Number of Marriages, Separates, Divace and Reconciliations Growth by Subdistricts, 2018</i>	139
4.3.4	Data Perkembangan Tokoh Agama di Kabupaten Gresik, 2018	140
	<i>Number of Religion Public Figure in Gresik Regency, 2018</i>	140
4.3.5	Jumlah Haji yang Diberangkatkan dan Pulang Kembali di Kabupaten Gresik, 2018.....	141
	<i>Number of Hajj Pilgrims Embarkated and Comes in Gresik Regency, 2018</i>	141
4.3.6	Ongkos Naik Haji Tahun 2011 - 2018.....	142
	<i>Fare Pilgrimage by Year 2011-2018</i>	142
4.3.7	Jumlah Perkara yang Diterima di Pengadilan Agama Kabupaten Gresik, 2018.....	143
	<i>Number of Cases Received in Religious Courts in Gresik Regency, 2018</i>	143
4.3.8	Jumlah Perkara yang Diputus di Pengadilan Agama Kabupaten Gresik, 2018.....	147
	<i>Number of Cases Decided in Religious Courts in Gresik Regency, 2018</i>	147
4.3.9	Jumlah Desa/Kelurahan yang Mengalami Bencana Alam Menurut Kecamatan di Kabupaten Gresik, 2011-2018	152
	<i>Number of Villages that Had Natural Disaster by Subdistrict in Gresik Regency, 2011-2018</i>	152
4.3.10	Jumlah Desa/Kelurahan yang Terdampak Kekeringan Kategori III Menurut Kecamatan di Kabupaten Gresik, 2018 ..	154

	<i>Number of Villages that Affected by Drought Category III by Subdistrict in Gresik Regency, 2018</i>	154
4.3.11	Jumlah Desa/Kelurahan yang Terdampak Kekeringan Kategori II Menurut Kecamatan di Kabupaten Gresik, 2018.... <i>Number of Villages that Affected by Drought Category II by Subdistrict in Gresik Regency, 2018</i>	155
4.3.12	Jumlah Karang Taruna Menurut Kecamatan di Kabupaten Gresik, 2018	156
	<i>Number of Youth Organization by Subdistrict in Gresik Regency, 2018</i>	156
4.3.13	Jumlah Organisasi Sosial Menurut Kecamatan di Kabupaten Gresik, 2018	157
	<i>Number of Social Organization by Subdistrict in Gresik Regency, 2018</i>	157
4.3.14	Jumlah Pekerja Sosial Masyarakat dan Kader Kepemimpinan Wanita Menurut Kecamatan di Kabupaten Gresik, 2018	158
	<i>Number of Public Social Agent and Women Cadre of Leadership by Subdistrict in Gresik Regency, 2018</i>	158
4.3.15	Jumlah Anggota Perpustakaan Umum di Kabupaten Gresik, 2018	159
	<i>Number of Public Library Members in Gresik Regency, 2018</i> ...	159
4.3.16	Jumlah Peminjam Buku di Perpustakaan Umum di Kabupaten Gresik, 2018	160
	<i>Number of Book Borrowers at Public Library in Gresik Regency, 2018</i>	160
4.3.17	Jumlah Peminjam Buku di Perpustakaan Umum Kecamatan (RBBA Kecamatan) di Kabupaten Gresik, 2018	161
	<i>Number of Book Borrowers at District Library in Gresik Regency, 2018</i>	161
4.3.18	Jumlah Pembaca Buku di tempat di Perpustakaan Keliling di Kabupaten Gresik, 2018	162

	<i>Number of Book Readers at Mobile Library in Gresik Regency, 2018</i>	162
4.3.19	Daftar Buku yang Dipinjam Berdasarkan Klasifikasi di Perpustakaan Umum di Kabupaten Gresik, 2018	163
	<i>List of Borrowed Books at Library of Visitors at Public Library in Gresik Regency, 2018</i>	163
4.3.20	Daftar Buku yang Dipinjam Berdasarkan Klasifikasi di Perpustakaan Kecamatan (RBBA Kecamatan) di Kabupaten Gresik, 2018	165
	<i>List of Borrowed Books at Library of Visitors at District Library in Gresik Regency, 2018</i>	165
4.3.21	Daftar Buku yang dibaca di tempat Berdasarkan Klasifikasi di Perpustakaan Keliling di Kabupaten Gresik, 2018	167
	<i>List of Borrowed Books at Library of Visitors at Mobile Library in Gresik Regency, 2018</i>	167
4.3.22	Jumlah Pengunjung di Perpustakaan Umum di Kabupaten Gresik, 2018	169
	<i>Number of Visitors at Public Library in Gresik Regency, 2018</i> .	169
4.3.23	Jumlah Pengunjung di Perpustakaan Kecamatan (RBBA Kecamatan) di Kabupaten Gresik, 2018.....	170
	<i>Number of Visitors at District Library in Gresik Regency, 2018</i>	170
4.3.24	Jumlah Lapangan Olah Raga, Perkumpulan dan Atlit di Kabupaten Gresik, 2018.....	171
	<i>Number of Sport Fields, Club and Athletics in Gresik Regency, 2018</i>	171
4.3.25	Jumlah Pelatih, Wasit serta Kegiatan Olah Raga di Kabupaten Gresik, 2018.....	174
	<i>Number of Coach, Referee and Sport Actifities in Gresik Regency, 2018</i>	174

4.4.1	Kejadian Kejahatan Yang Dilaporkan di Kabupaten Gresik, 2018	177
	<i>Number of Crime Cases Reported in Gresik Regency, 2018</i>	<i>177</i>
4.4.2	Kejadian Kejahatan Yang Diselesaikan di Kabupaten Gresik, 2018	179
	<i>Number of Settled Cases in Gresik Regency, 2018</i>	<i>179</i>
4.4.3	Banyaknya Perkara Biasa yang Masuk ke Kejaksaan Negeri Gresik , 2018.....	181
	<i>Number of Criminal Case Received by Courts of First Instance of Gresik, 2018</i>	<i>181</i>
4.4.4	Jumlah Tersangka Kasus Tindak Pidana Narkotika dan Tindak Pidana Pencucian Uang di Kabupaten Gresik,2013-2018	183
	<i>Number of Suspects of Narcotics Crime Cases and Money Laundering Crimes in Gresik Regency,2013-2018</i>	<i>183</i>
4.4.5	Jumlah Tersangka Kasus Tindak Pidana Narkotika dan Tindak Pidana Pencucian Uang Menurut Klasifikasi Tersangka di Kabupaten Gresik, 2018	184
	<i>Number of Suspects of Narcotics Crime Cases and Money Laundering Crimes by Classification in Gresik Regency,2018..</i>	<i>184</i>
4.4.6	Barang Bukti Narkoba yang Disita di Kabupaten Gresik, 2018 .	185
	<i>Evidence of Narcotics Confiscated in Gresik Regency, 2018</i>	<i>185</i>
4.4.7	Barang Bukti Tindak Pidana Pencucian Uang yang Disita di Kabupaten Gresik, 2018	186
	<i>Evidence of Money Laundering Crimes Confiscated in Gresik Regency, 2018</i>	<i>186</i>
4.4.8	Penyelesaian Perkara di Pengadilan Negeri Kabupaten Gresik, 2018	187
	<i>Settlement of Cases in the Gresik District Court, 2018.....</i>	<i>187</i>
4.4.9	Jumlah Pos Kamling Menurut Kecamatan di Kabupaten Gresik,2014-2018	188

	<i>Number of Neighborhood Security Posts by Subdistrict in Gresik Regency, 2014-2018</i>	188
4.5.1	Indikator Kemiskinan Kabupaten Gresik, 2014-2018 <i>Poverty Indicators of Gresik Regency, 2014-2018</i>	189 189
4.5.2	Indeks Pembangunan Manusia Kabupaten Gresik, 2010-2018 <i>Human Development Index (HDI) of Gresik Regency, 2010-2018</i>	190 190
5	Pertanian/Agriculture	191
5.1.1	Luas Panen, Produksi, dan Produktivitas Padi ¹⁾ Menurut Kecamatan di Kabupaten Gresik, 2018 <i>Harvest Area, Production, and Productivity of Paddy¹⁾ by Subdistrict in Gresik Regency, 2018</i>	203 203
5.1.2	Produksi Padi ¹⁾ setara Beras Menurut Kecamatan di Kabupaten Gresik, 2018..... <i>Rice Equivalent Production¹⁾ by Subdistrict in Gresik Regency, 2018</i>	204 204
5.1.3	Produksi Jagung dan Kedelai Menurut Kecamatan di Kabupaten Gresik, 2018..... <i>Production of Maize and Soybeans by Subdistrict in Gresik Regency, 2018</i>	205 205
5.1.4	Luas Wilayah Menurut Jenis Penggunaan Lahan Menurut Kecamatan (hektar), 2018 <i>Broad Areas by Type of Land Uses by Subdistrict (hectar), 2018</i>	206 206
5.2.1	Luas Panen Tanaman Sayuran Menurut Kecamatan dan Jenis Tanaman di Kabupaten Gresik, 2017-2018 (ha) <i>Harvested Area of Vegetables by Subdistrict and Kind of Plant in Gresik Regency, 2017-2018 (ha)</i>	207 207
5.2.2	Produksi Tanaman Sayuran Menurut Kecamatan dan Jenis Tanaman di Kabupaten Gresik, 2017-2018 (Kwintal)	209

	<i>Production of Vegetables by Subdistrict and Kind of Plant in Gresik Regency, 2017-2018 (Kwintal)</i>	209
5.2.3	Luas Panen Tanaman Sayuran dan Buah-Buahan Semusim Menurut Jenis Tanaman di Kabupaten Gresik, 2015-2018 (ha)	211
	<i>Harvested Area of Vegetables and Fruits by Kind of Plant in Gresik Regency, 2015-2018 (ha)</i>	211
5.2.4	Produksi Tanaman Sayuran dan Buah-Buahan Semusim Menurut Jenis Tanaman di Kabupaten Gresik, 2015-2018 (Kwintal)	212
	<i>Production of Vegetables and Fruits by Kind of Plant in Gresik Regency, 2015-2018 (Kwintal)</i>	212
5.2.5	Luas Panen Tanaman Biofarmaka Menurut Kecamatan dan Jenis Tanaman di Kabupaten Gresik, 2017-2018 (m ²).....	213
	<i>Harvested Area of Medicinal Plants by Subdistrict and Kind of Plant in Gresik Regency, 2017-2018 (m²)</i>	213
5.2.6	Produksi Tanaman Biofarmaka Menurut Kecamatan dan Jenis Tanaman di Kabupaten Gresik, 2017-2018 (kg)	215
	<i>Production of Medicinal Plants by Subdistrict and Kind of Plant in Gresik Regency, 2017-2018 (kg)</i>	215
5.2.7	Luas Panen Tanaman Biofarmaka Menurut Jenis Tanaman di Kabupaten Gresik, 2015-2018 (m ²)	217
	<i>Harvested Area of Medicinal Plants by Kind of Plant in Gresik Regency, 2015-2018 (m²)</i>	217
5.2.8	Produksi Tanaman Biofarmaka Menurut Jenis Tanaman di Kabupaten Gresik, 2015-2018 (kg).....	218
	<i>Production of Medicinal Plants by Kind of Plant in Gresik Regency, 2015-2018 (kg)</i>	218
5.2.9	Luas Panen Tanaman Hias Menurut Kecamatan dan Jenis Tanaman di Kabupaten Gresik, 2017-2018 (m ²)	219

	<i>Harvested Area of Ornamental Plants by Subdistrict and Kind of Plant in Gresik Regency, 2017-2018 (m²)</i>	219
5.2.10	Produksi Tanaman Hias Menurut Kecamatan dan Jenis Tanaman di Kabupaten Gresik, 2017-2018 (tangkai)..... <i>Production of Ornamental Plants by Subdistrict and Kind of Plant in Gresik Regency, 2017-2018 (stalks)</i>	221
5.2.11	Luas Panen Tanaman Hias Menurut Jenis Tanaman di Kabupaten Gresik, 2015-2018 (m ²)..... <i>Harvested Area of Ornamental Plants by Kind of Plant in Gresik Regency, 2015-2018 (m²)</i>	223
5.2.12	Produksi Tanaman Hias Menurut Jenis Tanaman di Kabupaten Gresik, 2015-2018 (tangkai)	224
	<i>Production of Ornamental Plants by Kind of Plant in Gresik Regency, 2015-2018 (stalks)</i>	224
5.2.13	Produksi Buah-Buahan Tahunan Menurut Kecamatan dan Jenis Tanaman di Kabupaten Gresik, 2017-2018 (Kwintal).....	225
	<i>Production of Annual Fruits by Subdistrict and Kind of Plant in Gresik Regency, 2017-2018 (Kwintal)</i>	225
5.2.14	Produksi Buah-Buahan Tahunan Menurut Jenis Tanaman di Kabupaten Gresik, 2015-2018 (Kwintal)	227
	<i>Production of Annual Fruits by Kind of Plant in Gresik Regency, 2015-2018 (Kwintal)</i>	227
5.3.1	Luas Area Tanaman Perkebunan Menurut Kecamatan dan Jenis Tanaman di Kabupaten Gresik, 2017-2018 (ha).....	228
	<i>Planted Area of Estate Crops by Subdistrict and Type of Crops in Gresik Regency, 2017-2018 (ha)</i>	228
5.3.2	Produksi Tanaman Perkebunan Menurut Kecamatan dan Jenis Tanaman di Kabupaten Gresik, 2017-2018 (ton)	230
	<i>Production of Estate Crops by Subdistrict and Type of Crops in Gresik Regency, 2017-2018 (ton)</i>	230
5.3.3	Luas Area dan Produksi Kelapa di Kabupaten Gresik, 2018	232

	<i>Harvested Area and Total Production of Coconuts in Gresik Regency, 2018</i>	232
5.3.4	Luas Area dan Produksi Tebu di Kabupaten Gresik, 2018 <i>Harvested Area and Total Production of Canes in Gresik Regency, 2018</i>	233 233
5.3.5	Luas Area dan Produksi Siwalan di Kabupaten Gresik, 2018 <i>Harvested Area and Total Production of Siwalan in Gresik Regency, 2018</i>	234 234
5.3.6	Luas Area dan Produksi Kenanga di Kabupaten Gresik, 2018... <i>Harvested Area and Total Production of Kenanga in Gresik Regency, 2018</i>	235 235
5.3.7	Luas Area dan Produksi Kapok Randu di Kabupaten Gresik, 2018 <i>Harvested Area and Total Production of Kapok in Gresik Regency, 2018</i>	236 236
5.3.8	Luas Area dan Produksi Jambu Mete di Kabupaten Gresik, 2018 <i>Harvested Area and Total Production of Cashew Nuts in Gresik Regency, 2018</i>	237 237
5.3.9	Luas Area dan Produksi Tembakau di Kabupaten Gresik, 2018 <i>Harvested Area and Total Production of Tobacco in Gresik Regency, 2018</i>	238 238
5.3.10	Luas Area dan Produksi Aren di Kabupaten Gresik, 2018..... <i>Harvested Area and Total Production of Sugar Palm in Gresik Regency, 2018</i>	239 239
5.3.11	Luas Area dan Produksi Cengkeh di Kabupaten Gresik, 2018... <i>Harvested Area and Total Production of Clove in Gresik Regency, 2018</i>	240 240
5.3.12	Luas Area dan Produksi Kopi di Kabupaten Gresik, 2018	241

	<i>Harvested Area and Total Production of Coffe in Gresik Regency, 2018</i>	241
5.4.1	Jumlah Petani Ikan Menurut Kecamatan di Kabupaten Gresik, 2018 <i>Number of Fishpond Farmer by Subdistric in Gresik Regency, 2018</i>	242
5.4.2	Jumlah Nelayan di Laut dan Nelayan Perairan Umum Menurut Kecamatan dan Statusnya di Kabupaten Gresik, 2018 <i>Number of Fisherman in Marine and Open Water by Subdistricts and Status in Gresik Regency, 2018</i>	243
5.4.3	Luas Area Pemeliharaan Ikan Darat Menurut Kecamatan di Kabupaten Gresik, 2018..... <i>Area of Inland Fishery by Subdistrict in Gresik Regency, 2018</i>	244
5.4.4	Produksi Ikan Menurut Kecamatan dan Sub Sektor Perikanan di Kabupaten Gresik, 2018..... <i>Fish Production by Subdistrict and Fishery Sub Sector in Gresik Regency, 2018</i>	245
5.4.5	Jumlah Perahu Menurut Kecamatan dan Tipe Perahu di Kabupaten Gresik, 2018..... <i>Number of Fishing Boats by Subdistrict and Type of Boat in Gresik Regency, 2018</i>	246
5.5.1	Populasi Ternak Besar Menurut Kecamatan dan Jenis Ternak di Kabupaten Gresik, 2018..... <i>Big Livestock Population by Subdistrict and Kind of Livestock in Gresik Regency, 2018</i>	247
5.5.2	Populasi Ternak Kecil Menurut Kecamatan dan Jenis Ternak di Kabupaten Gresik, 2018..... <i>Small Livestock Population by Subdistrict and Kind of Livestock in Gresik Regency, 2018</i>	248

5.5.3	Populasi Ternak Unggas Menurut Kecamatan di Kabupaten Gresik, 2018	249
	<i>Population of Poultry Livestocks by Subdistricts in Gresik Regency, 2018</i>	<i>249</i>
5.5.4	Jumlah Ternak yang Dipotong di Rumah Pemotongan Hewan (RPH) Menurut Kecamatan di Kabupaten Gresik, 2018	250
	<i>Livestock Slaughtered at Slaughtering House (Abattoir) by Subdistricts in Gresik Regency, 2018</i>	<i>250</i>
6	Pertambangan dan Energi/Mining and Energy	251
6.1.1	Daya Terpasang, Produksi, dan Distribusi Listrik PT, PLN (Persero) di Kabupaten Gresik, 2013-2018	257
	<i>Installed Electricity Power, Production, and Distribution of PT. PLN (Persero) in Gresik Regency, 2013-2018.....</i>	<i>257</i>
6.1.2	Jumlah Pelanggan Listrik PT. PLN (Persero) di Kabupaten Gresik, 2014-2018	258
	<i>Number of Electricity Customers of PT. PLN (Persero) by Subdistrict in Gresik Regency, 2014-2018.....</i>	<i>258</i>
6.1.3	Listrik yang Diproduksi dan Dijual di Kabupaten Gresik, 2017-2018	259
	<i>Electricity Produced and Sold in Gresik Regency, 2017-2018 ...</i>	<i>259</i>
6.1.4	Jumlah Pelanggan Rumah Tangga Menurut Segmentasi Daya Terpasang di Kabupaten Gresik, 2013-2018	260
	<i>Number of Household Customer by Installed Capacity in Gresik Regency, 2013-2018</i>	<i>260</i>
6.1.5	Pelanggan, Air yang Disalurkan dan Nilainya, 2018.....	261
	<i>Consumers, Water Supply Consumption and Its Value, 2018 ..</i>	<i>261</i>
6.1.6	Jumlah dan Kapasitas Tempat Pembuangan Sampah di Kabupaten Gresik, 2018	262
	<i>Number and Capacity of Temporary Trash Disposal Sites in Gresik Regency, 2018</i>	<i>262</i>

7	Pariwisata/Tourism	265
7.1.1	Jumlah Restoran/Rumah Makan Menurut Kecamatan di Kabupaten Gresik, 2015-2018	273
	<i>Number of Restaurant by Subdistrict in Gresik Regency, 2015-2018</i>	<i>273</i>
7.1.2	Jumlah Wisatawan Mancanegara dan Domestik di Kabupaten Gresik, 2014–2018	274
	<i>Number of International and Domestic Visitors in Gresik Regency, 2014–2018.....</i>	<i>274</i>
7.1.3	Jumlah Organisasi Kesenian di Kabupaten Gresik, 2018	275
	<i>Number of Art Organization in Gresik Regency, 2018</i>	<i>275</i>
7.2.1	Jumlah Akomodasi Hotel/Penginapan Menurut Kecamatan di Kabupaten Gresik, 2017-2018	280
	<i>Number of Hotels/Inns by Subdistrict in Gresik Regency, 2017-2018</i>	<i>280</i>
7.2.2	Jenis, Kelas, dan Jumlah Penginapan/Hotel di Kabupaten Gresik, 2017-2018.....	281
	<i>Type, Class, and Number of Lodging/ Hotel in Gresik Regency, 2017-2018.....</i>	<i>281</i>
8	Pendapatan Regional/Regional Income	283
8.1.1	Produk Domestik Regional Bruto (PDRB) Atas Dasar Harga Berlaku Menurut Lapangan Usaha Kabupaten Gresik, 2014-2018 (Juta Rupiah)	295
	<i>Gross Domestic Regional Bruto (GDRB) at Current Market Prices by Industry at Gresik Regency, 2014-2018 (Million Rupiahs)</i>	<i>295</i>
8.1.2	Produk Domestik Regional Bruto (PDRB) Atas Dasar Harga Konstan 2010 Menurut Lapangan Usaha Kabupaten Gresik, 2014-2018 (Juta Rupiah)	297

	<i>Gross Domestic Regional Bruto (GDRB) at 2010 Constant Market Prices by Industry at Gresik Regency, 2014-2018 (Million Rupiahs)</i>	297
8.1.3	Distribusi Persentase Produk Domestik Regional Bruto (PDRB) Atas Dasar Harga Berlaku Menurut Lapangan Usaha di Kabupaten Gresik, 2014-2018 (Juta Rupiah)..... <i>Percentage Distribution of Gross Domestic Regional Bruto (GDRB) at Current Market Prices by Industry at Gresik Regency, 2014-2018 (Million Rupiahs)</i>	299
8.1.4	Laju Pertumbuhan Produk Domestik Regional Bruto (PDRB) Atas Dasar Harga Konstan 2010 Menurut Lapangan Usaha Kabupaten Gresik, 2014-2018 (Persen)	300
	<i>Growth Rate of Gross Domestic Regional Bruto (GDRB) at 2010 Constant Market Prices by Industry at Gresik Regency, 2014-2018 (Percent)</i>	300
8.1.5	Produk Domestik Regional Bruto (PDRB) Atas Dasar Harga Berlaku Menurut Pengeluaran Kabupaten Gresik, 2014-2018 (Juta Rupiah)	301
	<i>Gross Domestic Regional Bruto (GDRB) at Current Market Prices by Type of Expenditure at Gresik Regency, 2014-2018 (Million Rupiahs)</i>	301
8.1.6	Produk Domestik Regional Bruto (PDRB) Atas Dasar Harga Konstan 2010 Menurut Pengeluaran Kabupaten Gresik, 2014-2018 (Juta Rupiah)	302
	<i>Gross Domestic Regional Bruto (GDRB) at 2010 Constant Market Prices by Type of Expenditure at Gresik Regency, 2014-2018 (Million Rupiahs)</i>	302
9	Industri dan Perdagangan/Industry and Trade	303
9.1.1	Jumlah Permohonan Izin Pemanfaatan Ruang (IPR) dan Izin yang telah Diterbitkan di Kabupaten Gresik, 2018	311

	<i>Number of Application for Spatial Use Permit (IPR) and Permit principles that have been Published in Gresik Regency, 2018</i>	311
9.1.2	Jumlah Permohonan Izin Lokasi dan Izin yang telah Diterbitkan di Kabupaten Gresik, 2018..... <i>Number of Permit Application and Permit Location that have been Published in Gresik Regency, 2018</i>	312
9.1.3	Jumlah Penerbitan Surat Ijin Usaha Perdagangan (SIUP) di Kabupaten Gresik, 2014-2018	313
	<i>Number of Business License in Gresik Regency, 2014-2018</i>	313
9.1.4	Jumlah Rencana Investasi (IPPM) PMDN/PMA di Kabupaten Gresik, 2014-2018	314
	<i>Number of Domestic Investment/ Foreign Investment Plan in Gresik Regency, 2014-2018</i>	314
9.1.5	Jumlah Realisasi Investasi PMDN/PMA di Kabupaten Gresik, 2014-2018	315
	<i>Number of Domestic Investment/ Foreign Investment Realization in Gresik Regency, 2014-2018</i>	315
9.2.1	Ekspor Kabupaten Gresik di Pelabuhan Ekspor Gresik, 2014-2018	316
	<i>Gresik Regency Exports in Exporting Port, 2014-2018</i>	316
9.2.2	Impor Kabupaten Gresik di Pelabuhan Gresik, 2014-2018.....	317
	<i>Gresik Regency Imports in Gresik Port, 2014-2018</i>	317
9.2.3	Jumlah Penerbitan Tanda Daftar Perusahaan (TDP) di Kabupaten Gresik, 2013-2018	318
	<i>Number of Company Registration Certificate (TDP) in Gresik Regency, 2013-2018</i>	318
9.2.4	Inventarisasi Pasar Desa Menurut Kecamatan di Kabupaten Gresik, 2018	319
	<i>Inventory of Village Market by Subdistrict in Gresik Regency, 2018</i>	319

9.2.5	Realisasi Pendapatan Retribusi Pasar Kabupaten di Kabupaten Gresik (Rp), 2017-2018	321
	<i>Realization of Market Retribution in Gresik Regency (Rp), 2017-2018</i>	<i>321</i>

10 Transportasi dan Komunikasi/Transportation and Communication .. 323

10.1.1	Panjang Jalan Menurut Kondisi Permukaan Jalan (km), 2018 ..	333
	<i>Length of Road According to Road Surface Condition (km), 2018</i>	<i>333</i>
10.1.2	Jumlah Kendaraan yang Masuk Terminal Di Wilayah Kabupaten Gresik Menurut Wilayah Terminal Masing-Masing, 2018	334
	<i>Number of Vehicles Obliged Arrival in Each Terminals , 2018</i>	<i>334</i>
10.1.3	Jumlah Kejadian Kecelakaan Lalu Lintas dan Korban Manusia di Kabupaten Gresik, 2018	335
	<i>Number of Traffic Accidents and Victims in Gresik Regency, 2018</i>	<i>335</i>
10.1.4	Jumlah Pelaku Kecelakaan Lalu Lintas Menurut Kelompok Umur di Kabupaten Gresik, 2018	336
	<i>Number of Traffic Accident Crimes by Age Group in Gresik Regency, 2018</i>	<i>336</i>
10.1.5	Jumlah Korban Kecelakaan Lalu Lintas Menurut Kelompok Umur di Kabupaten Gresik, 2018	337
	<i>Number of Traffic Accident Victims by Age Group in Gresik Regency, 2018</i>	<i>337</i>
10.1.6	Pelaku Kecelakaan Lalu Lintas Menurut Pendidikan di Kabupaten Gresik, 2018	338
	<i>Traffic Accident Crimes by Education Level in Gresik Regency, 2018</i>	<i>338</i>

10.1.7	Korban Kecelakaan Lalu Lintas Menurut Pendidikan di Kabupaten Gresik, 2018.....	339
	<i>Traffic Accident Victims by Education Level in Gresik Regency, 2018</i>	339
10.2.1	Kantor Pos Indonesia Menurut Jenis Kantor dan Kecamatan, 2017-2018	340
	<i>Number of Indonesian Post Office by Office Level and Subdistrict, 2017-2018</i>	340
10.2.2	Produksi Pos Menurut Jenisnya, 2018.....	341
	<i>Post Production by Type, 2018</i>	341
10.2.3	Wesel Pos Dalam dan Luar Negeri yang Dikirim dan Diterima, 2018	342
	<i>Number of Domestic and International Post Draft Sent and Received, 2018</i>	342
10.2.4	Jumlah Pelanggan Telepon Berdasarkan Segmentasi Pelanggan, 2018.....	343
	<i>Number of Segmented Telephone Customers by Customer Segmentation, 2018</i>	343
10.2.5	Jumlah Pelanggan Internet dan Warnet Menurut STO, 2017-2018	344
	<i>Number of Internet and Internet Cafes Customers by STO, 2017-2018</i>	344
10.2.6	Jumlah Pelanggan Telepon Berdasarkan Segmentasi Pelanggan dan Kecamatan, 2018.....	345
	<i>Number of Segmented Telephone Customers by Subdistrict, 2018</i>	345
10.2.7	Jumlah Pelanggan Internet dan Warnet Menurut Kecamatan, 2017-2018	346
	<i>Number of Internet and Internet Cafes Customers by Subdistrict, 2017-2018</i>	346

11	Keuangan Daerah /Local Finance	347
11.1.1	Rencana dan Realisasi Penerimaan Pendapatan Asli Daerah Sektor Pajak Daerah, 2017–2018	353
	<i>Target and Realization of Indigenous Local Revenue from Local Taxes Sector, 2017–2018</i>	<i>353</i>
11.1.2	Rencana dan Realisasi Penerimaan Pendapatan Asli Daerah Sektor Retribusi Daerah, 2017–2018	354
	<i>Target and Realization of Indigenous Local Revenue from Local Retribution Sector, 2017–2018</i>	<i>354</i>
11.1.3	Rencana dan Realisasi Penerimaan Pendapatan Asli Daerah Sektor Laba Perusahaan Daerah, 2017–2018	355
	<i>Target and Realization of Indigenous Local Revenue from Profit Sharing of Local Government Enterprises Sector, 2017–2018</i>	<i>355</i>
11.1.4	Rencana dan Realisasi Penerimaan Pendapatan Asli Daerah Sektor Penerimaan Lain-lain, 2017–2018	356
	<i>Target and Realization of Indigenous Local Revenue from Others Activities, 2017–2018</i>	<i>356</i>
11.1.5	Realisasi Penerimaan Pajak Bumi dan Bangunan Menurut Kecamatan, 2018.....	357
	<i>Target and Realization of PBB by Subdistricts, 2018.....</i>	<i>357</i>
11.1.6	Realisasi Penerimaan Daerah Menurut Jenis Penerimaan, 2016–2018	358
11.1.7	Realisasi Belanja Daerah Menurut Jenisnya, 2016–2018	359
	<i>Realization Regional Expenditure by Type, 2016–2018</i>	<i>359</i>
11.1.8	Data Lelang, 2018	360
	<i>Data of Auction, 2018</i>	<i>360</i>
11.1.9	Data Kredit dan Pelunasan, 2018.....	361
	<i>Data of Credit and Payment, 2018.....</i>	<i>361</i>

12	Pengeluaran Penduduk Dan Konsumsi Makanan/Population Expenditure and Food Consumption	363
12.1.1	Rata-Rata Pengeluaran Perkapita Sebulan di Kabupaten Gresik Dirinci Menurut Kuintil Pengeluaran, 2018	371
	<i>Monthly Average Expenditure Per Capita in Gresik Regency Specified By Expenditure Quintile, 2018</i>	<i>371</i>
12.1.2	Rata-rata Pengeluaran Makanan Perkapita Sebulan di Kabupaten Gresik Menurut Jenis Pengeluaran (Rupiah), 2018	372
	<i>Average Percapita Expenditure of Food in A Month in Gresik Regency by Type of Expenditure (Rupiahs), 2018</i>	<i>372</i>
12.1.3	Rata-rata Pengeluaran Non Makanan Perkapita Sebulan di Kabupaten Gresik Menurut Jenis Pengeluaran (Rupiah), 2018	373
	<i>Average Percapita Expenditure of Non Food in A Month in Gresik Regency by Type of Expenditure (Rupiahs), 2018</i>	<i>373</i>

DAFTAR GAMBAR/LIST OF FIGURES

Halaman
Page

1	Geografi dan Iklim/<i>Geography and Climate</i>	1
1	Luas Wilayah Kabupaten Gresik Menurut Kecamatan (Persentase), 2018	5
	<i>Total Area of Gresik Regency by Subdistrict (Percentage), 2018.....</i>	<i>5</i>
2	Banyaknya Hari Hujan Menurut Bulan di Kabupaten Gresik, 2018 ...	5
	<i>Number of Rainy Days by Months in Gresik Regency, 2013-2018</i>	<i>5</i>
2	Pemerintahan/<i>Government</i>	11
3	Jumlah Anggota DPRD Menurut Asal Partai Politik dan Jenis Kelamin Di Kabupaten Gresik, 2018	19
	<i>Number of Legislative Assembly Members by Political Parties and Sex in Gresik Regency, 2018.....</i>	<i>19</i>
4	Jumlah Pegawai Negeri Sipil Menurut Jabatan dan Jenis Kelamin di Kabupaten Gresik, 2018.....	19
	<i>Number of Civil Servants by Occupation and Sex in Gresik Regency, 2018</i>	<i>19</i>
3	Penduduk dan Ketenagakerjaan/<i>Population and Employment</i>	33
5	Jumlah Penduduk Menurut Kecamatan di Kabupaten Gresik, 2018	41
	<i>Numbers of Population by Subdistrict In Gresik Regency, 2018</i>	<i>41</i>
4	Sosial dan Kesejahteraan Rakyat/<i>Social and Welfare</i>.....	61
6	Kondisi Kemiskinan di Kabupaten Gresik, 2014-2018	77
	<i>Poverty Condition In Gresik Regency, 2014- 2018</i>	<i>77</i>
7	Indeks Pembangunan Manusia Kabupaten Gresik 2012-2018	77

	<i>Human Development Index of Gresik Regency 2012- 2018</i>	77
5	Pertanian/<i>Agriculture</i>	191
8	Luas Wilayah Menurut Jenis Penggunaan Lahan di Kabupaten Gresik (ha), 2018	201
	<i>Broad Areas by Type of Land Uses in Gresik Regency (hectars), 2018</i>	201
9	Produksi Tanaman Pangan di Kabupaten Gresik (ton), 2018	201
	Food Crops Production in Gresik regency (tons)), 2018.....	201
6	Pertambangan dan Energi/<i>Mining and Energy</i>	251
10	Perkembangan Produksi Listrik PT, PLN (Persero) di Kabupaten Gresik, 2013-2018 (Juta KWh)	255
	<i>Growth of Electricity Power Production of PT. PLN (Persero) in Gresik Regency, 2013-2018 (Million KWh)</i>	255
11	Jumlah Pelanggan Rumah Tangga Menurut Segmentasi Daya Terpasang di Kabupaten Gresik, 2018.....	255
	<i>Number of Household Customer by Installed Capacity in Gresik Regency, 2018</i>	255
7	Pariwisata/<i>Tourism</i>	265
12	Jumlah Hotel di Kabupaten Gresik, 2015-2018	271
	<i>Number of Hotels in Gresik Regency, 2015-2018</i>	271
13	Jumlah Wisatawan Mancanegara dan Wisatawan Domestik di Kabupaten Gresik, 2014-2018	271_Toc16376421
	<i>Number of International and Domestic Visitors in Gresik Regency, 2014-2018</i>	271
8	Pendapatan Regional/<i>Regional Income</i>	283
14	Laju Pertumbuhan Ekonomi Kabupaten Gresik, 2015-2018	293
	<i>The Economic Growth of Gresik Regency, 2015-2018</i>	293

15	Distribusi PDRB Atas Dasar Harga Berlaku Menurut Lapangan Usaha Kabupaten Gresik, 2018 (Persen)	293
	<i>Distribution of Gross Domestic Regional Bruto (GDRB) at Current Market Prices by Industry at Gresik Regency, 2018 (Percent)</i>	293
9	Industri dan Perdagangan/<i>Industry and Trade</i>	303
16	Perkembangan Realisasi Investasi PMDN di Kabupaten Gresik, 2018 (Miliar Rupiah)	309
	<i>Growth of Domestic Investment Realization in Gresik Regency, 2018 (Billion Rupiahs)</i>	309
17	Jumlah Realisasi Investasi PMA di Kabupaten Gresik, 2018	309
	<i>Number of Foreign Investment Realization in Gresik Regency, 2018</i>	309
10	Transportasi dan Komunikasi/<i>Transportation and Communication</i> ..	323
18	Panjang Jalan Menurut Kondisi Permukaan Jalan (km), 2018.....	331
	<i>Length of Road According to Road Surface Condition (km), 2018</i>	331
19	Jumlah Pelanggan Internet di Kabupaten Gresik, 2016-2018	331
	<i>Number of Internet in Gresik Regency, 2016-2018.....</i>	331
11	Kuangan Daerah /<i>Local Finance</i>	347
20	Realisasi Penerimaan Pendapatan Asli Daerah Menurut Sektor Kabupaten Gresik (Milyar Rupiah), 2018.....	351
	<i>Realization of Indigenous Local Revenue by Sector in Gresik Regency (Billion Rupiahs), 2018</i>	351
21	Realisasi Belanja Daerah Menurut Jenis Pengeluaran di Kabupaten Gresik (Milyar Rupiah), 2018	351
	<i>Realization Regional Expenditure by Type in Gresik Regency (Billion Rupiahs), 2018</i>	351

12	Pengeluaran Penduduk Dan Konsumsi Makanan/<i>Population Expenditure and Food Consumption</i>	363
22	Persentase Konsumsi Makanan Menurut Kelompok Komoditi, 2018 (%).....	369
	<i>Percentage of Food Consumption by Commodities, 2018 (%)</i>	369
23	Persentase Konsumsi Non Makanan Menurut Kelompok Komoditi, 2018 (%).....	369
	<i>Percentage of Food Consumption by Commodities, 2018 (%)</i>	369

<https://gresikkab.bps.go.id>

PENJELASAN UMUM/EXPLANATORY NOTES

Tanda-tanda, satuan-satuan, dan lain-lainnya yang digunakan dalam publikasi ini adalah sebagai berikut:

Symbols, measurement units, and acronyms which are used in this publication, are as follows:

1. TANDA-TANDA/SYMBOLS

Data tidak tersedia/ <i>Data not available</i>	: ...
Tidak ada atau nol / <i>Null or zero</i>	: –
Data dapat diabaikan/ <i>Data negligible</i>	: 0
Tanda decimal/ <i>Decimal point</i>	: ,
Data tidak dapat ditampilkan/ <i>Not applicable</i>	: NA
Angka perkiraan/ <i>Estimated figures</i>	: e
Angka sementara/ <i>Preliminary figures</i>	: x
Angka sangat sementara/ <i>Very preliminary figures</i>	: xx
Angka diperbaiki/ <i>Revised figures</i>	: r

2. SATUAN/UNITS

barel/ <i>barrel</i>	: 158,99 liter/ <i>litres</i> = 1/6,2898 m ³
hektar (ha)/ <i>hectare (ha)</i>	: 10 000 m ²
kilometer (km)/ <i>kilometres (km)</i>	: 1 000 meter/ <i>meters</i> (m)
knot/ <i>knot</i>	: 1,8523 km/jam (km/hour)
kuintal/ <i>quintal</i>	: 100 kg
KWh	: 1 000 Watt <i>hour</i>
MWh	: 1 000 KWh
liter (untuk beras)/ <i>litre (for rice)</i>	: 0,80 kg
ons/ <i>ounce</i>	: 28,31 gram/ <i>grams</i>
ton	: 1 000 kg

Satuan lain: buah, dus, butir, helai/lembar, kaleng, batang, pulsa, ton kilometer (ton-km), jam, menit, persen (%).

Other units: unit, pack, pieces, sheet, tin, pulse, ton-kilometres(ton-km), hour, minute, percent (%).

Perbedaan angka di belakang koma disebabkan oleh pembulatan angka. *The difference in decimal numbers is caused by rounding.*



1

GEOGRAFI DAN IKLIM
GEOGRAPHY AND CLIMATE

PENJELASAN TEKNIS

1. Secara astronomis, Kabupaten Gresik terletak antara 112°-113° Bujur Timur dan 7°-8° Lintang Selatan.
2. Berdasarkan posisi geografisnya, Kabupaten Gresik memiliki batas-batas: Utara – Laut Jawa; Selatan – Kab. Sidoarjo, Kab. Mojokerto, Kota Surabaya; Barat – Kab. Lamongan; Timur – Selat Madura.
3. Kabupaten Gresik terdiri dari 18 kecamatan, 330 desa dan 26 kelurahan. Dua kecamatan yang berada di pulau Bawean adalah Kecamatan Sangkapura dan Kecamatan Tambak.
4. Secara umum, wilayah Kabupaten Gresik dibagi menjadi dua, yaitu Gresik daratan dan pulau Bawean. Kabupaten Gresik memiliki luas 1.191,25 kilometer persegi.

TECHNICAL NOTES

1. *Astronomically, Gresik Regency is located between 112°-113° South latitude and 7°-8° East longitude.*
2. *In terms of geographic position, Indonesia has boundaries as follows: North-Java Sea; South-Sidoarjo Regency, Mojokerto Regency, Surabaya Municipality; West-Lamongan Regency; East-Madura Straits.*
3. *Gresik Regency has 18 subdistricts, 330 villages and 26 kelurahan. Two subdistricts in Bawean island is Sangkapura subdistrict and Tambak subdistrict.*
4. *In general, Gresik Regency can divided into two, Gresik mainland and the island of Bawean. Gresik has an area of 1191.25 square kilometer.*

ULASAN

Kabupaten Gresik merupakan wilayah dataran yang berbatasan dengan pantai. Terletak di sebelah Barat Laut dari Ibukota Provinsi Jawa Timur (Surabaya).

Wilayah Kabupaten Gresik merupakan dataran rendah dengan ketinggian 2-12 meter di atas permukaan air laut kecuali Kecamatan Panceng yang mempunyai ketinggian 25 meter di atas permukaan air laut.

Hampir sepertiga bagian dari wilayah Kabupaten Gresik merupakan pesisir pantai, yaitu sepanjang Kecamatan Kebomas, sebagian Kecamatan Gresik, Kecamatan Manyar, Kecamatan Bungah dan Kecamatan Ujungpangkah. Sedangkan kecamatan Sangkapura dan kecamatan Tambak berada di Pulau Bawean.

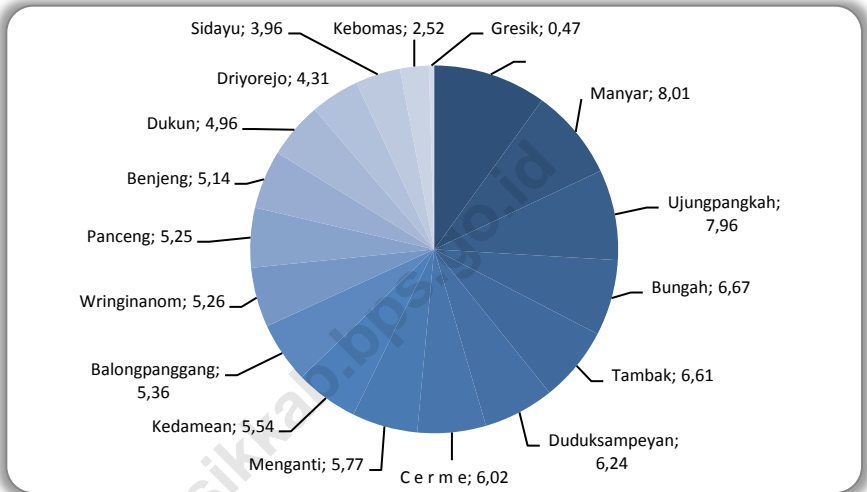
DESCRIPTION

Gresik is lying areas bordering the beach. Located in the Northwest of the Capital East Java (Surabaya).

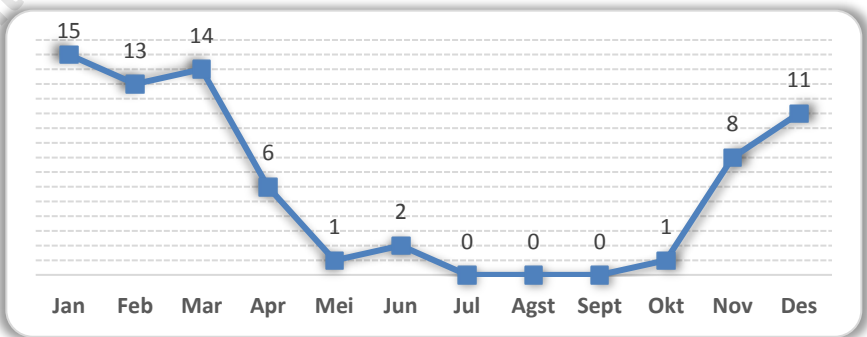
Gresik regency is lowland with a height of 2-12 meters above sea level except the District Panceng which has a height of 25 meters above sea level.

Nearly a third part of the district of Gresik is a coastal area, which is along the District Kebomas, partly District of Gresik, District Manyar, District and Sub-District Ujungpangkah Bungah. While Sangkapura subdistricts and Tambak subdistrict are in Bawean Island.

Gambar 1 Luas Wilayah Kabupaten Gresik Menurut Kecamatan (Persentase), 2018
Picture Total Area of Gresik Regency by Subdistrict (Percentage), 2018



Gambar 2 Banyaknya Hari Hujan Menurut Bulan di Kabupaten Gresik, 2018
Picture Number of Rainy Days by Months in Gresik Regency, 2013-2018



1.1 KEADAAN GEOGRAFI/*GEOGRAPHY CONDITION*

Tabel 1.1.1 Luas Daerah dan Jumlah Pulau Menurut Kecamatan di Kabupaten Gresik, 2018
Total Area and Number of Islands by Subdistrict in Gresik Regency, 2018

	Kecamatan <i>Subdistrict</i>	Luas (km²)¹ <i>Total Area</i> <i>(square.km)</i>	Persentase Terhadap Luas Kabupaten <i>Percentage to Regency</i>	Jumlah Pulau² <i>Number of</i> <i>Islands</i>
	(1)	(2)	(3)	(4)
1.	Wringinanom	62,62	5,26	-
2.	Driyorejo	51,30	4,31	-
3.	Kedamean	65,96	5,54	-
4.	Menganti	68,71	5,77	-
5.	C e r m e	71,73	6,02	-
6.	Benjeng	61,26	5,14	-
7.	Balompanggung	63,88	5,36	-
8.	Duduksampayan	74,29	6,24	-
9.	Kebomas	30,06	2,52	-
10.	Gresik	5,54	0,47	-
11.	Manyar	95,42	8,01	-
12.	Bungah	79,49	6,67	1
13.	Sidayu	47,13	3,96	-
14.	Dukun	59,03	4,96	-
15.	Panceng	62,59	5,25	-
16.	Ujungpangkah	94,82	7,96	1
17.	Sangkapura	118,72	9,97	5
18.	Tambak	78,70	6,61	4
	Gresik	1 191,25	100,00	11

Catatan/Note: ^{1.} Berdasarkan Peraturan Menteri Dalam Negeri Nomor 137 Tahun 2017 tanggal 29 Desember 2017/*Based on Minister of Home Affairs Regulation Number 137/2017, December 29, 2017*
^{2.} Berdasarkan informasi Kementerian Dalam Negeri Tahun 2018/*Based on information from Ministry of Home Affairs, 2018*

Sumber/Source: Bagian Pemerintahan, Sekretariat Daerah Kabupaten Gresik/*Government Department of Gresik Regency Secretariat*

1.2 IKLIM/*CLIMATE*

Tabel 1.2.1 Rata-Rata Curah Hujan Menurut Bulan di Kabupaten Gresik, 2013-2018
Table Rainfall Averages by Month in Gresik Regency, 2013-2018

Bulan/ <i>Month</i>	Rata-Rata Curah Hujan/ <i>Yearly Rainfall Averages</i> (Mm)					
	2013	2014	2015	2016	2017	2018
(1)	(2)	(3)	(4)	(5)	(6)	(7)
Januari/ <i>January</i>	343,70	373,70	270,00	224,00	220,00	296,10
Februari/ <i>February</i>	201,10	243,40	324,00	308,00	290,00	273,90
Maret/ <i>March</i>	262,80	319,60	259,00	266,00	298,00	250,60
April/ <i>April</i>	197,20	316,10	225,00	224,00	223,00	177,30
Mei/ <i>May</i>	206,70	202,00	77,00	266,00	199,00	41,30
Juni/ <i>June</i>	128,00	224,40	-	238,00	169,00	133,30
Juli/ <i>July</i>	91,70	171,50	-	224,00	178,00	-
Agustus/ <i>August</i>	35,00	4,00	-	140,00	-	-
September/ <i>September</i>	-	-	-	266,00	-	-
Oktober/ <i>October</i>	15,06	-	-	322,00	261,00	142,00
November/ <i>November</i>	161,80	-	63,00	224,00	370,00	317,10
Desember/ <i>December</i>	350,30	-	125,00	224,00	178,00	311,30

Sumber/*Source*: Dinas Pekerjaan Umum dan Tata Ruang Kabupaten Gresik (Bidang Pengairan)/ *Public Works and Spatial Planning Service of Gresik Regency (Irrigation Sector)*

Tabel 1.2.2 Banyaknya Hari Hujan Menurut Bulan di Kabupaten Gresik, 2013-2018
Table *Number of Rainy Days by Months in Gresik Regency, 2013-2018*

Bulan/Month	Jumlah Hari Hujan/ Number of Rainy Days (Hari)					
	2013	2014	2015	2016	2017	2018
(1)	(2)	(3)	(4)	(5)	(6)	(7)
Januari/January	18	12	14	11	15	15
Februari/February	12	13	16	16	13	13
Maret/March	12	10	14	10	11	14
April/April	11	10	12	9	10	6
Mei/May	11	5	4	9	5	1
Juni/June	7	4	-	8	4	2
Juli/July	5	2	-	4	2	-
Agustus/August	-	-	-	2	-	-
September/September	-	-	-	4	-	-
Oktober/October	-	-	-	7	3	1
November/November	8	5	4	10	9	8
Desember/December	15	12	8	11	13	11

Sumber/Source: Dinas Pekerjaan Umum dan Tata Ruang Kabupaten Gresik (Bidang Pengairan)/ *Public Works and Spatial Planning Service of Gresik Regency (Irrigation Sector)*



2

P E M E R I N T A H A N
G O V E R N M E N T

PENJELASAN TEKNIS

TECHNICAL NOTES

1. **Wilayah administrasi** menurut kamus besar Bahasa Indonesia adalah lingkungan kerja perangkat pemerintah pusat yang menyelenggarakan pemerintahan umum di daerah.
 2. Susunan pemerintahan Kabupaten Gresik terdiri dari bupati, wakil bupati, dan beberapa perangkat daerah yang terdiri dari:
 - 1) Sekretariat daerah
 - 2) Sekretariat DPRD
 - 3) Dinas Daerah
 - 4) Organisasi Perangkat Daerah
 - 5) Kecamatan
 - 6) Kelurahan/Desa
 - 7) Polisi Pamong Praja
 3. **Bupati** adalah kepala daerah yang memimpin pelaksanaan urusan pemerintahan yang menjadi kewenangan daerah otonom.
 4. Anggota Dewan Perwakilan Rakyat Daerah (DPRD) dipilih melalui pemilihan umum (pemilu) dan dilantik dalam masa jabatan lima tahun.
 5. Satuan Kerja Perangkat Daerah menurut Permendagri No 64 tahun 2013 adalah perangkat daerah pada pemerintah daerah selaku pengguna anggaran/pengguna barang.
1. *The **administrative area** according to a large Indonesian dictionary is the working environment of the central government apparatus that organizes public governance in the regions.*
 2. *The composition of the government of Gresik Regency consists of a regent, vice regent, and some regional apparatus comprising:*
 5. *The secretariat area*
 6. *Parliament secretariat*
 7. *Regional office*
 8. *Regional Work Unit Organization*
 9. *Subdistrict*
 10. *Village*
 11. *Municipal police*
 3. ***Bupati** is the head of the region who leads the implementation of the affairs of the government who become the autonomous regions autonomy.*
 4. *Members of the Regional House of Representatives (DPRD) shall be elected by election and elected in a five-year term.*
 5. *The Regional Work Unit according to the Regulation of the Minister of Domestic Affairs No. 64 2013 is a regional apparatus of local government as user of budget/goods.*

PEMERINTAHAN

6. **Kecamatan** adalah wilayah kerja administratif di bawah kabupaten yang merupakan wilayah kerja Camat sebagai unsur perangkat daerah.
7. **Kelurahan** adalah pembagian wilayah administratif di bawah kecamatan yang merupakan wilayah kerja lurah sebagai unsur perangkat daerah.
8. **Desa** adalah kesatuan masyarakat hukum yang memiliki batas wilayah yang berwenang untuk mengatur dan mengurus urusan pemerintahan, kepentingan masyarakat setempat berdasarkan prakarsa masyarakat, hak asal usul, dan/atau hak tradisional yang diakui dan dihormati dalam sistem pemerintahan Negara Kesatuan Republik Indonesia.
9. **Pegawai Negeri** adalah setiap warga Negara Republik Indonesia yang telah memenuhi syarat yang ditentukan, diangkat oleh pejabat yang berwenang dan disertai tugas dalam suatu jabatan negeri, atau disertai tugas negara lainnya, dan digaji berdasarkan peraturan perundang-undangan yang berlaku. Pegawai Negeri berkedudukan sebagai unsur aparatur negara
6. **Subdistrict** is the administrative work area under the district which is the working area of the sub-district head as an element of the regional apparatus.
7. **Kelurahan** is the division of administrative area under the sub-district which is the work area of village head as an element of regional apparatus.
8. **Village** is a legal community unity that has territorial boundaries to administer government affairs, the interests of local communities based on community initiatives, rights of origin, and / or traditional rights recognized and respected within the system of government of The Republic of Indonesia.
9. **Civil Servant** shall mean any citizen of the Republic of Indonesia who has met the prescribed requirements, appointed by an authorized official and assigned a duty in a public office, or in other state duties, and remunerated under applicable legislation. Civil Servant is located as an element of the state apparatus in charge of providing services to the community profess-

yang bertugas untuk memberikan pelayanan kepada masyarakat secara profesional, jujur, adil, dan merata dalam penyelenggaraan tugas Negara, pemerintah, dan pembangunan.

10. **Pegawai Negeri Sipil Daerah** adalah pegawai negeri sipil yang gajinya dibebankan pada Anggaran Pendapatan dan Belanja Daerah dan bekerja pada pemerintah daerah/kabupaten/kota, atau dipekerjakan di luar instansi induknya.

11. Kabupaten Gresik memiliki 21 (dua puluh satu) Dinas Daerah, 5 (lima) Badan dan 1 (satu) Kantor yaitu Dinas KB, PP dan Perlindungan Anak; Dinas Kependudukan dan Catatan Sipil; Dinas Kesehatan; Dinas Lingkungan Hidup; Dinas Pendidikan; Dinas Perikanan; Dinas Perpustakaan dan Kearsipan; Dinas Pekerjaan Umum dan Tata Ruang; Dinas Pemberdayaan Masyarakat dan Desa; Dinas Satpol PP; Dinas Tenaga Kerja; Dinas Komunikasi dan Informatika; Dinas Kepemudaan dan Olahraga; Dinas Koperasi, Usaha Mikro dan Perindag; Dinas Pariwisata dan Kebudayaan; Dinas Penanaman Modal dan PTSP; Dinas Pertanahan; Dinas Perhubungan;

sionally, honestly, fairly and equitably in the implementation of the task of the State, the government and the building.

10. **Regional Civil Servants** are civil servants whose salaries are charged to the Regional Revenue and Expenditure Budget and are employed by local governments /districts /municipalities, or employed out-side their parent institutions.

11. Gresik Regency has 21 (twenty one) Regional Offices, 5 (five) Agencies and 1 (one) Office that are Family Planning, Women Empowerment and Child Protection Services; Population and Civil Registration Services; Public Health Services; Environmental Services; Education Authorities; Fisheries Service; Library and Filing Service; Public Works and Spatial Planning Service; Community and Village Empowerment Service; Satpol PP Service; Labor Service; Communications and Informatics Service; Youth and Sports Service; Cooperative, Micro Enterprises and Industry and Trade Service; Tourism and Culture Service;

PEMERINTAHAN

Dinas Perumahan dan Kawasan Permukiman; Dinas Pertanian; Dinas Sosial; BAPELITBANGDA; Badan Pendapatan, Pengelolaan Keuangan dan Aset Daerah; Badan Penanggulangan Bencana Daerah; Badan Kepegawaian Daerah; Badan Narkotika Kabupaten; Kantor Kesatuan Bangsa dan Politik.

Capital Investment and PTSP Service; Land Affairs; Transportation Service; Housing and Settlement Area Service; Agriculture Service; Social Service; BAPELITBANGDA; Revenue Board, Financial Management and Regional Assets; Regional Disaster Management Agency; Regional Personnel Board; District Narcotics Board; Office of National Unity and Politics.

ULASAN**DESCRIPTION**

Kabupaten Gresik berada di wilayah Provinsi Jawa Timur. Semula kabupaten ini bernama Kabupaten Surabaya. Memasuki dilaksanakannya PP Nomor 38 Tahun 1974, seluruh kegiatan pemerintahan mulai berangsur-angsur dipindahkan ke Gresik dan namanya kemudian berganti dengan Kabupaten Daerah Tingkat II Gresik dengan pusat kegiatan di Kota Gresik.

Gresik is located in the province of East Java. The district was originally named Surabaya Regency. Entering the implementation of PP No. 38 1974, all of the activities of government began gradually transferred to Gresik and the name was later changed to Gresik Regency with the center of activities is in the city of Gresik.

Jumlah wakil rakyat yang duduk pada lembaga legislatif, yaitu Dewan Perwakilan Rakyat Daerah (DPRD) sebanyak 50 orang, dengan 43 orang laki-laki dan 7 orang perempuan. Sebagian besar wakil rakyat pada lembaga ini memiliki pendidikan tertinggi D IV/S1.

The number of representatives who sit on the legislature, the House of Representatives (DPRD) of 50 people, with 43 men and 7 women. Most of the representatives of the people in these institutions have the highest education D IV / S1.

Secara organisasi, lembaga wakil rakyat tahun ini terdiri dari tujuh partai politik, yaitu Partai Golongan Karya, Partai Kebangkitan Bangsa, Partai Per-satuan Pembangunan, Partai Gerindra, PDI Perjuangan, Partai Demokrat, dan Partai Amanat Nasional. Dalam menjalankan fungsinya, DPRD Kabupaten Gresik dibentuk menjadi 4 komisi.

Organizationally, the representative of the people this year consists of seven political parties namely, Golongan Karya Party, Kebangkitan Bangsa Party, Persatuan Pembangunan Party, Gerindra Party, PDI-P, Demokrat Party, and Amanat Nasional Party. In carrying out its functions, the House of Representatives of Gresik Regency formed into four commissions.

Jumlah pegawai negeri di lingkup Pemerintah Daerah Kabupaten Gresik

The number of civil servants in the scope of Regional Government of Gresik

PEMERINTAHAN

sebanyak 7.630 orang. Dengan perbandingan antara pegawai laki-laki dan wanita hampir berimbang yaitu sebesar 46,16 persen dan 53,84 persen.

Regency as many as 7.630 people. The comparison between male and female employees is almost equal to 46,16 percent and 53.84 percent.

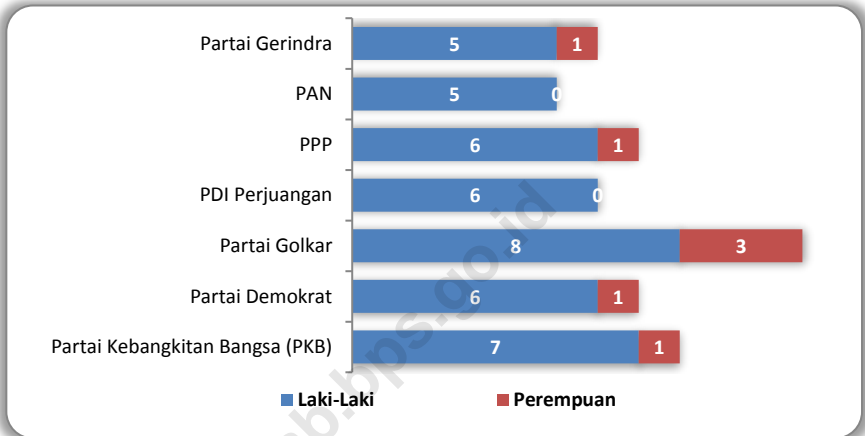
Berdasarkan pangkat dan golongan yang dimiliki, pangkat dan golongan terbanyak pegawai negeri di dinas /instansi pada wilayah pemerintahan daerah Kabupaten Gresik adalah pangkat dan golongan III sebanyak 42,78 persen. Disusul oleh pangkat dan golongan IV sebanyak 33,36 persen.

Based on rank and class owned, rank and class of most civil servants in the offices/agencies in the area of local government of Gresik Regency is rank and class III as much as 42,78 percent. Followed by rank and class IV as much as 33,36 percent.

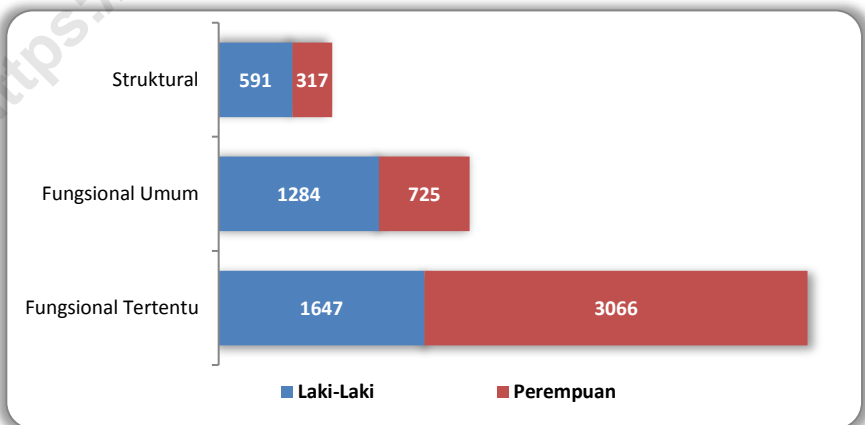
Komposisi jumlah pegawai negeri menurut pangkat dan golongan tersebut di atas selaras dengan pendidikan yang ditamatkannya. Berdasarkan data yang ada di Badan Kepegawaian Daerah, jumlah pegawai negeri terbanyak memiliki pendidikan setingkat S1 yaitu sebesar 53,83 persen. Disusul kemudian pegawai negeri berpendidikan SMU sederajat sebanyak 21,04 persen.

The composition of the number of civil servants according to rank and class above is consistent with the education he or she has received. Based on the data available in the Regional Personnel Board, the number of civil servants has the highest education level Bachelor which amounted to 53,83 percent. Followed then civil servants educated Senior High School equivalent as much as 21,04 percent.

Gambar 3 Jumlah Anggota DPRD Menurut Asal Partai Politik dan Jenis Kelamin Di Kabupaten Gresik, 2018
Picture Number of Legislative Assembly Members by Political Parties and Sex in Gresik Regency, 2018



Gambar 4 Jumlah Pegawai Negeri Sipil Menurut Jabatan dan Jenis Kelamin di Kabupaten Gresik, 2018
Picture Number of Civil Servants by Occupation and Sex in Gresik Regency, 2018



2.1 WILAYAH ADMINISTRATIF/*ADMINISTRATIVE AREA*

Tabel 2.1.1 Jumlah Desa/Kelurahan Menurut Kecamatan di Kabupaten Gresik, 2018

Number of Villages by Subdistrict in Gresik Regency, 2018

Kecamatan <i>Subdistrict</i>	Desa/Kelurahan <i>Village</i>			
	2015	2016	2017	2018
(1)	(2)	(3)	(4)	(5)
1. Wringinanom	16	16	16	16
2. Driyorejo	16	16	16	16
3. Kedamean	15	15	15	15
4. Menganti	22	22	22	22
5. C e r m e	25	25	25	25
6. Benjeng	23	23	23	23
7. Balongpanggang	25	25	25	25
8. Duduksampeyan	23	23	23	23
9. Kebomas	21	21	21	21
10. Gresik	21	21	21	21
11. Manyar	23	23	23	23
12. Bungah	22	22	22	22
13. Sidayu	21	21	21	21
14. Dukun	26	26	26	26
15. Panceng	14	14	14	14
16. Ujungpangkah	13	13	13	13
17. Sangkapura	17	17	17	17
18. Tambak	13	13	13	13
Gresik	356	356	356	356

Sumber/*Source*: Peraturan Kepala Badan Pusat Statistik Nomor 3 Tahun 2019 Tanggal 6 Mei 2019 tentang Perubahan Atas Peraturan Kepala Badan Pusat Statistik Nomor 90 Tahun 2018 tentang Kode dan Nama Wilayah Kerja Statistik Tahun 2018/*Chief Statistician Regulation Number 3/2019, May 6 2019, as a revision of Chief Statistician Regulation Number 90 of 2018 on Code and Name of Regional Level of Data Collection.*

2.2 SUMBER DAYA MANUSIA /HUMAN RESOURCES

Tabel 2.2.1 Jumlah Pegawai Negeri Sipil Menurut Jabatan dan Jenis Kelamin di Kabupaten Gresik, 2017-2018
Number of Civil Servants by Occupation and Sex in Gresik Regency, 2017-2018

Jabatan Occupation	2017			2018		
	Laki-Laki Male	Perempuan Female	Jumlah Total	Laki-Laki Male	Perempuan Female	Jumlah Total
(1)	(2)	(3)	(4)	(5)	(6)	(7)
Fungsional Tertentu <i>Specific Functional</i>	1 735	3 195	4 930	1 647	3 066	4 713
Fungsional Umum/Staf <i>General Functional</i>	1 386	771	2 157	1 284	725	2 009
Struktural/ <i>Structural</i>	627	347	974	591	317	908
Eselon V/5th Echelon	0	0	0	0	0	0
Eselon IV/4th Echelon	463	296	759	430	268	698
Eselon III/3rd Echelon	133	47	180	133	45	178
Eselon II/2nd Echelon	31	4	35	28	4	32
Eselon I/1st Echelon	0	0	0	0	0	0
Gresik	3 748	4 313	8 061	3 522	4 108	7 630

Sumber/Source: Badan Kepegawaian Daerah Kabupaten Gresik/ Board of Regional Officer of Gresik Regency

Tabel 2.2.2 Jumlah Pegawai Negeri Sipil Menurut Tingkat Pendidikan dan Jenis Kelamin di Kabupaten Gresik, 2017 - 2018
Number of Civil Servants by Educational Attainment and Sex in Gresik Regency, 2017-2018

Pendidikan Terakhir <i>Educational Attainment</i>	2017			2018		
	Laki-Laki <i>Male</i>	Perempuan <i>Female</i>	Jumlah <i>Total</i>	Laki-Laki <i>Male</i>	Perempuan <i>Female</i>	Jumlah <i>Total</i>
(1)	(2)	(3)	(4)	(5)	(6)	(7)
Sampai dengan SD <i>Up to Primary School</i>	75	9	84	65	8	73
SLTP/Sederajat <i>General/Vocational Junior High School</i>	156	25	181	147	23	170
SMA/Sederajat <i>General/Vocational Senior High School</i>	1 061	639	1 700	1 007	598	1 605
Diploma I, II/Akta I, II <i>Diploma I, II/Akta I, II</i>	140	363	503	122	296	418
Diploma III/Akta III/ Sarjana Muda <i>Diploma III/Akta III/ Bachelor</i>	176	545	721	170	548	718
Tingkat Sarjana/ Doktor/Ph.D <i>University Graduates</i>	2 141	2 731	4 872	2 011	2 635	4 646
Jumlah/Total	3 749	4 312	8 061	3 522	4 108	7 630

Sumber/Source: Badan Kepegawaian Daerah Kabupaten Gresik/ Board of Regional Officer of Gresik Regency

Tabel 2.2.3 Jumlah Pegawai Negeri Sipil Daerah Menurut Kepangkatan dan Jenis Kelamin di Kabupaten Gresik, 2017-2018
Number of Civil Servants by Hierarchy and Sex in Gresik Regency, 2017-2018

Golongan Kepangkatan <i>Hierarchy</i>	2017			2018		
	Laki-Laki <i>Male</i>	Perempuan <i>Female</i>	Jumlah <i>Total</i>	Laki-Laki <i>Male</i>	Perempuan <i>Female</i>	Jumlah <i>Total</i>
(1)	(2)	(3)	(4)	(5)	(6)	(7)
I/A (Juru Muda)	3	0	3	0	0	0
I/B (Juru Muda Tingkat I)	7	2	9	8	0	8
I/C (Juru)	72	9	81	61	10	71
I/D (Juru Tingkat I)	28	11	39	13	1	14
Golongan I/Range I	110	22	132	82	11	93
II/A (Pengatur Muda)	155	26	181	150	21	171
II/B (Pengatur Muda Tingkat I)	124	96	220	45	29	74
II/C (Pengatur)	601	461	1 062	608	424	1 032
II/D (Pengatur Tingkat I)	119	222	341	174	277	451
Golongan II/Range II	999	805	1 804	977	751	1 728
III/A (Penata Muda)	238	414	652	205	363	568
III/B (Penata Muda Tingkat I)	325	447	772	262	412	674
III/C (Penata)	367	465	832	360	484	844
III/D (Penata Tingkat I)	498	647	1 145	503	675	1 178
Golongan III/Range III	1 428	1 973	3 401	1 330	1 934	3 264
IV/A (Pembina)	708	741	1 449	631	649	1 280
IV/B (Pembina Tingkat I)	460	734	1 194	451	722	1 173
IV/C (Pembina Utama Muda)	44	33	77	49	39	88
IV/D (Pembina Utama Madya)	2	2	4	2	2	4
IV/E (Pembina Utama)	0	0	0	0	0	0
Golongan IV/Range IV	1 214	1 510	2 724	1 133	1 412	2 545
Jumlah/Total	3 751	4 310	8 061	3 522	4 108	7 630

Sumber/Source: Badan Kepegawaian Daerah Kabupaten Gresik/ Board of Regional Officer of Gresik Regency

Tabel 2.2.4 Jumlah Pegawai Negeri Sipil Menurut Dinas/Instansi Pemerintah dan Pangkat/Golongan, 2018
Number of Civil Servants by Institution/Office and Rank/Faction, 2018

No	Dinas/Intansi <i>Institution/Office</i>	Pangkat dan Golongan <i>Rank and Faction</i>				Jumlah <i>Total</i>
		I	II	III	IV	
(1)	(2)	(3)	(4)	(5)	(6)	(7)
1	Sekretariat Daerah	1	64	65	22	152
2	Sekretariat DPRD	2	16	11	6	35
3	Dinas Pendidikan	21	391	1 518	2 117	4 047
4	Dinas Kesehatan	6	379	587	60	1 032
5	Dinas Pekerjaan Umum dan Tata Ruang	14	54	53	8	129
6	Dinas Tenaga Kerja	0	7	16	9	32
7	Dinas Perhubungan	2	36	19	5	62
8	Dinas Kependudukan Dan Pencatatan Sipil	1	13	18	7	39
9	Dinas Pariwisata dan Kebudayaan	0	6	19	8	33
10	Dinas Koperasi, Usaha Kecil, Menengah, Perindustrian Dan Perdagangan	12	28	23	17	80
11	Dinas Pertanian	0	26	65	27	118
12	Dinas Perikanan	0	7	35	8	50
13	BPPKAD	1	36	73	10	120
14	Dinas Sosial	0	9	14	7	30
15	Bappelitbangda	0	9	21	5	35
16	Inspektorat	0	5	18	8	31
17	Badan Kepegawaian Daerah	0	16	30	6	52

Lanjutan Tabel/*Continued Table 2.2.4*

No	Dinas/Intansi <i>Institution/Office</i>	Pangkat dan Golongan <i>Rank and Faction</i>				Jumlah <i>Total</i>
		I	II	III	IV	
(1)	(2)	(3)	(4)	(5)	(6)	(7)
18	Dinas Penanaman Modal dan Pelayanan Terpadu Satu Pintu	0	16	33	6	55
19	Dinas Lingkungan Hidup	12	30	23	7	72
20	RSUD Ibnu Sina	9	149	243	70	471
21	Badan Penanggulangan Bencana Daerah	0	3	10	8	21
22	Badan Narkotika Nasional	0	2	1	0	3
23	Dinas Perpustakaan dan Kearsipan	0	9	11	5	25
24	Dinas Keluarga Berencana Dan Pemberdayaan Perempuan dan Perlindungan Anak	0	4	11	12	27
25	Kantor Kesatuan Bangsa Dan Politik	0	5	7	1	13
26	Dinas Pemberdayaan Masyarakat dan Desa	0	10	13	9	32
27	Satuan Polisi Pamong Praja	2	127	12	4	145
28	Komisi Pemilihan Umum	0	1	1	1	3
29	Dinas Kepemudaan dan Olahraga	0	8	14	5	27
30	Dinas Pertanahan	0	8	12	4	24
31	Dinas Perumahan dan Kawasan Pemukiman	0	18	22	10	50
32	Dinas Komunikasi dan Informatika	1	2	17	5	25
33	Kecamatan Wringinanom	2	11	10	2	25
34	Kecamatan Driyorejo	0	12	13	2	27
35	Kecamatan Kedamean	0	9	10	3	22
36	Kecamatan Menganti	2	12	11	4	29
37	Kecamatan Cerme	0	9	12	4	25
38	Kecamatan Benjeng	0	16	9	3	28
39	Kecamatan Balongpanggang	1	14	15	3	33
40	Kecamatan Dudusampeyan	2	10	11	4	27

Lanjutan Tabel/*Continued Table 2.2.4*

No	Dinas/Intansi <i>Institution/Office</i>	Pangkat dan Golongan <i>Rank and Faction</i>				Jumlah/ <i>Total</i>
		I	II	III	IV	
(1)	(2)	(3)	(4)	(5)	(6)	(7)
41	Kecamatan Kebomas	1	15	42	5	63
42	Kecamatan Gresik	1	22	68	5	96
43	Kecamatan Manyar	0	12	10	4	26
44	Kecamatan Bungah	0	17	5	7	29
45	Kecamatan Sidayu	0	16	6	4	26
46	Kecamatan Dukun	0	15	4	5	24
47	Kecamatan Panceng	0	12	6	4	22
48	Kecamatan Ujungpangkah	0	12	5	4	21
49	Kecamatan Sangkapura	0	11	6	3	20
50	Kecamatan Tambak	0	9	6	2	17
Jumlah/ Total		93	1 728	3 264	2 545	7 630

Sumber/Source: Badan Kepegawaian Daerah Kabupaten Gresik/ Board of Regional Officer of Gresik Regency

PEMERINTAHAN

Tabel 2.2.5 Jumlah Polisi Pamong Praja Menurut Kecamatan di Kabupaten Gresik,2018
Number of Public Order Agency by Subdistrict in Gresik Regency,2018

Kecamatan Subdistrict		2014	2015	2016	2017	2018
(1)	(2)	(3)	(4)	(5)	(6)	(6)
1.	Wringinanom	2	2	3	5	5
2.	Driyorejo	5	5	6	6	6
3.	Kedamean	3	3	3	3	3
4.	Menganti	3	3	4	4	5
5.	C e r m e	4	5	4	5	5
6.	Benjeng	4	4	4	5	5
7.	Balongpanggang	4	4	3	7	7
8.	Duduksampeyan	3	3	4	5	5
9.	Kebomas	4	4	4	4	4
10.	Gresik	4	5	4	6	6
11.	Manyar	4	4	4	5	5
12.	Bungah	4	4	4	5	4
13.	Sidayu	4	5	5	6	6
14.	Dukun	2	2	3	3	4
15.	Panceng	3	4	4	3	4
16.	Ujungpangkah	3	3	3	4	3
17.	Sangkapura	1	-	3	2	3
18.	Tambak	2	2	2	1	2
Gresik		59	62	67	79	82

Sumber/Source: Dinas Satuan Polisi Pamong Praja/Public Order Agency officers of Gresik Regency

Tabel 2.2.6 Jumlah Potensi Perlindungan Masyarakat Menurut Kecamatan di Kabupaten Gresik, 2018
Number of Community Protection Agency by Subdistrict in Gresik Regency, 2018

	Kecamatan Subdistrict	2014	2015
	(1)	(2)	(3)
1.	Wringinanom	261	-
2.	Driyorejo	437	-
3.	Kedamean	638	-
4.	Menganti	613	-
5.	C e r m e	495	-
6.	Benjeng	320	-
7.	Balongpanggang	403	-
8.	Duduksampeyan	263	-
9.	Kebomas	291	-
10.	Gresik	406	-
11.	Manyar	449	-
12.	Bungah	251	-
13.	Sidayu	297	-
14.	Dukun	500	-
15.	Panceng	243	-
16.	Ujungpangkah	282	-
17.	Sangkapura	168	-
18.	Tambak	185	-
	Gresik	6 502	-

Sumber/Source: Dinas Satuan Polisi Pamong Praja/Public Order Agency officers of Gresik Regency

2.3 DEWAN PERWAKILAN RAKYAT DAERAH/*THE REGIONAL HOUSE OF REPRESENTATIVE*

Tabel 2.3.1 Jumlah Anggota Dewan Perwakilan Rakyat Daerah Kabupaten Gresik Menurut Asal Partai Politik dan Jenis Kelamin, 2018
Table Number of Members of The Regional House of Representatives By Political Party and Sex in Gresik Regency, 2018

Partai Politik <i>Political Parties</i>	Jenis Kelamin/ <i>Sex</i>		
	Laki-Laki <i>Male</i>	Perempuan <i>Female</i>	Jumlah <i>Total</i>
(1)	(2)	(3)	(4)
1. Partai Kebangkitan Bangsa (PKB)	7	1	8
2. Partai Demokrat	6	1	7
3. Partai Golkar	8	3	11
4. PDI Perjuangan	6	0	6
5. PPP	6	1	7
6. PAN	5	0	5
7. Partai Gerindra	5	1	6
Gresik	43	7	50

Sumber/*Source*: Sekretariat Dewan Perwakilan Rakyat Daerah Kabupaten Gresik/*Parliament Secretariat Gresik Regency*

Tabel 2.3.2 Jumlah Anggota Dewan Perwakilan Rakyat Daerah Kabupaten Gresik Menurut Kelompok Umur, Pendidikan dan Jenis Kelamin, 2018

Number of Members of The Regional House of Representatives by Age Group, Education and Gender in Gresik Regency, 2018

Uraian <i>Description</i>	Laki-laki <i>Male</i>	Perempuan <i>Female</i>	Jumlah <i>Total</i>
(1)	(2)	(3)	(4)
Kelompok umur			
a. 21- 35	2	0	2
b. 36 - 49	18	3	21
c. 50 -59	19	4	23
d. 60 +	4	0	4
Jumlah/Total	43	7	50
Tingkat Pendidikan			
a. dibawah SLTA	0	0	0
b. SLTA /sederajat	1	1	2
c. Diploma	0	0	0
d. D IV / S1	29	4	33
e. S2/S3	13	2	15
Jumlah/Total	43	7	50

Sumber/Source: Sekretariat Dewan Perwakilan Rakyat Daerah Kabupaten Gresik/Parliament Secretariat Gresik Regency

Tabel 2.3.3 Kegiatan-Kegiatan Dewan Perwakilan Rakyat Daerah Kabupaten Gresik, 2018
The Activities of The Regional House of Representatives of Gresik Regency, 2018

Uraian Description		2018
(1)		(2)
1.	Sidang Paripurna Istimewa/ <i>Extraordinary Plenary Meeting</i>	4
2.	Sidang Paripurna Khusus/ <i>Special Plenary Meeting</i>	21
3.	Sidang Paripurna DPRD/ <i>Regency Assembly Plenary Meeting</i>	61
4.	Rapat-Rapat Komisi/ <i>Faction Meeting</i>	
a.	Komisi I	37
b.	Komisi II	37
c.	Komisi III	37
d.	Komisi IV	37
5.	Kunjungan Kerja Dalam Daerah dan Luar Daerah/ <i>Out of Regional Occupation Visit</i>	
a.	Komisi I	29
b.	Komisi II	21
c.	Komisi III	21
d.	Komisi IV	29
6.	Jumlah Pengaduan yang Diterima DPRD/ <i>Total Complaints Recieved by Regency-Assembly</i>	
a.	Masyarakat yang diadukan ke DPRD	40
b.	Diteruskan ke Bupati	66
c.	Diteruskan ke Gubernur	5
7.	Surat Keputusan DPRD & Pimpinan DPRD	-
8.	Peraturan Daerah yang dihasilkan	-
9.	Rapat-Rapat	
a.	Rapat Pimpinan	20
b.	Rapat Fraksi	-
c.	Rapat Panitia Musyawarah	-
d.	Rapat Panitia Khusus	-
e.	Rapat Panitia Anggaran	-

Sumber/Source: Sekretariat Dewan Perwakilan Rakyat Daerah Kabupaten Gresik/*Parliament Secretariat Gresik Regency*



P E N D U D U K A N & K E T E N A G A K E R J A A N
P O P U L A T I O N & E M P L O Y M E N T

PENJELASAN TEKNIS

1. Sumber utama data kependudukan adalah sensus penduduk yang dilaksanakan setiap sepuluh tahun sekali. Sensus penduduk telah dilaksanakan sebanyak enam kali sejak Indonesia merdeka, yaitu tahun 1961, 1971, 1980, 1990, 2000, dan 2010.

Di dalam sensus penduduk, pencacahan dilakukan terhadap seluruh penduduk yang berdomisili di wilayah teritorial Indonesia termasuk warga negara asing kecuali anggota korps diplomatik negara sahabat beserta keluarganya.

Metode pengumpulan data dalam sensus dilakukan dengan wawancara antara petugas sensus dengan responden dan juga melalui *e-census*. Pencatatan penduduk menggunakan konsep *usual residence*, yaitu konsep di mana penduduk biasa bertempat tinggal. Bagi penduduk yang bertempat tinggal tetap dicacah di mana mereka biasa tinggal, sedangkan untuk penduduk yang tidak bertempat tinggal tetap dicacah di tempat di mana mereka ditemukan petugas sensus pada malam 'Hari Sensus'. Termasuk penduduk yang tidak bertempat tinggal tetap seperti tuna wisma, awak kapal berbendera Indonesia, penghuni pe-

TECHNICAL NOTES

1. *The main source of demographic data is population census, which is conducted every ten years. Population Census has been conducted six times since Indonesia's independence: 1961, 1971, 1980, 1990, 2000, and 2010.*

The population census enumerates all residents who domicile in the entire territory of Indonesia including foreign citizens except the diplomatic corps members and their families.

The method of data collection in a population census involves interviewing respondents and conducting e-census. Enumeration of the population uses the concept of "usual residence", which is the concept of "places where people usually live". De jure was applied to the permanent residents, while de facto was applied to non-permanent residents. The permanent residents were enumerated in place where they normally live, the non-permanent residents were enumerated where they were found by the enumerators, on the night of 'Census Date'. The non permanent residents include homeless people, ship crew, boat people, remote area community, and internally

PENDUDUK DAN KETENAGAKERJAAN

rahu/rumah apung, masyarakat terpencil/terasing, dan pengungsi. Bagi mereka yang mempunyai tempat tinggal tetap dan sedang bepergian ke luar wilayah lebih dari enam bulan, tidak dicacah di tempat tinggalnya, tetapi dicacah di tempat tujuannya. Untuk tahun yang tidak dilaksanakan sensus penduduk, data kependudukan diperoleh dari hasil proyeksi penduduk. Proyeksi penduduk merupakan suatu perhitungan ilmiah yang didasarkan pada asumsi dari komponen-komponen perubahan penduduk, yaitu kelahiran, kematian, dan migrasi. Proyeksi penduduk Indonesia 2010–2035 menggunakan data dasar penduduk hasil SP2010.

2. **Penduduk Indonesia** adalah semua orang yang berdomisili di wilayah teritorial Indonesia selama 6 bulan atau lebih dan atau mereka yang berdomisili kurang dari 6 bulan tetapi bertujuan menetap.
3. **Laju pertumbuhan penduduk** adalah angka yang menunjukkan persentase penambahan penduduk dalam jangka waktu tertentu.
4. **Kepadatan penduduk** adalah rasio banyaknya penduduk per kilometer persegi.

displaced persons. Those who had permanent residence and had been travelling away from their home for six months or more were not enumerated in their permanent place, but in the place where they were during the census.

For the periods where the population census is not conducted, population projection is done to estimate population during those years. The population projection is an estimate based on the demographic components, such as birth, death, and migration. Indonesia's 2010–2035 population projection used the 2010 Population Census as the base population.

2. **The population of Indonesia** are all residents of the entire territory of Indonesia who have stayed for six months or longer, and those who intended to stay more than six months even though their length of stay is less than six months.
3. **The growth rate of population** is the number that show percentage of population growth within a specified period.
4. **Population density** is ratio of population per square kilometer.

5. **Rasio jenis kelamin** adalah perbandingan antara penduduk laki-laki dan penduduk perempuan pada suatu wilayah dan waktu tertentu. Dinyatakan dengan banyaknya penduduk laki-laki untuk 100 penduduk perempuan.
6. **Distribusi penduduk** adalah pola persebaran penduduk di suatu wilayah, baik berdasarkan batas-batas geografis maupun berdasarkan batas-batas administrasi pemerintahan.
7. **Komposisi penduduk** adalah pola persebaran penduduk menurut karakteristiknya, contoh: penduduk menurut kelompok umur, penduduk menurut jenis kelamin.
8. **Penduduk usia kerja** adalah penduduk yang berumur 15 tahun ke atas.
9. **Angkatan kerja** adalah penduduk usia kerja (15 tahun ke atas) yang bekerja, punya pekerjaan namun sementara tidak bekerja, dan pengangguran.
10. **Bekerja** menurut ICLS ke-19 adalah kegiatan ekonomi melakukan pekerjaan dengan maksud memperoleh atau membantu memperoleh peng-
5. **Sex ratio** is the ratio of males population to females population in a given area and time, expressed as the number of males for every 100 females.
6. **Population distribution** is the pattern of population distribution in an area, either by geographic boundaries or by government administrative boundaries.
7. **Population composition** is the pattern of population distribution by its characteristics, example: population by age group, population by sex
8. **Working age population** is persons of 15 years and over.
9. **Labor force or economically active** are persons of 15 years and over, who in the previous week were working, temporarily absent from work but having jobs, and unemployment.
10. **Working** according to the 19th ICLS is economic activity performs work with the intention of obtaining or assisting to obtain income or profit

PENDUDUK DAN KETENAGAKERJAAN

hasilan atau keuntungan paling sedikit selama satu jam kumulatif dalam seminggu yang lalu. Termasuk dalam konsep bekerja adalah orang yang sementara tidak bekerja.

for at least one cumulative hour a week ago. Included in the concept of work are people who temporarily do not work.

11. **Jumlah jam kerja seluruhnya** adalah jumlah jam kerja yang digunakan untuk bekerja (tidak termasuk jam kerja istirahat resmi dan jam kerja yang digunakan untuk hal-hal di luar pekerjaan).

11. **Total working hours** is the total hours spent by an employee to perform all jobs (excluding the time used for other activities which are not classified as work).

12. **Lapangan usaha** adalah bidang kegiatan dari pekerjaan/tempat bekerja di mana seseorang bekerja. Klasifikasi lapangan usaha mengikuti Klasifikasi Baku Lapangan Usaha Indonesia (KBLI) dalam 1 digit.

12. **Industry** is field of a person's activity or establishment. The classification of industries follows the Indonesia Standard Industrial Classification (KBLI) in one digit.

13. **Status pekerjaan** adalah kedudukan seseorang dalam unit usaha/kegiatan dalam melakukan pekerjaan.

13. **Employment status** is the status of a person at his place of work or establishment where he was employed.

14. **Berusaha sendiri** adalah bekerja atau berusaha dengan menanggung risiko secara ekonomis, yaitu dengan tidak kembalinya ongkos produksi yang telah dikeluarkan dalam rang-k-a usahanya tersebut.

14. **Own-account worker** is a person who works at his own risk

15. **Buruh/karyawan/pegawai** adalah seseorang yang bekerja pada orang lain atau instansi/kantor/perusahaan secara tetap dengan menerima

15. **employee** is a person who work permanently for other people or institution/office/company and gains some money/cash or goods as

upah/gaji baik berupa uang maupun barang. Buruh yang tidak mempunyai majikan tetap, tidak digolongkan sebagai buruh/karyawan, tetapi sebagai pekerja bebas. Seseorang dianggap memiliki majikan tetap jika memiliki 1 (satu) majikan (orang/rumah tangga) yang sama dalam sebulan terakhir, khusus pada sektor bangunan batasannya tiga bulan. Apabila majikannya instansi/lembaga, boleh lebih dari satu.

16. **Pekerja bebas** adalah seseorang yang bekerja pada orang lain/majikan/institusi yang tidak tetap (lebih dari 1 majikan dalam sebulan terakhir) di usaha pertanian baik berupa usaha rumah tangga maupun bukan usaha rumah tangga, ataupun di nonpertanian atas dasar balas jasa dengan menerima upah atau imbalan baik berupa uang maupun barang, dengan sistem pembayaran harian maupun borongan.

17. **Pekerja tak dibayar** adalah seseorang yang bekerja membantu usaha untuk memperoleh penghasilan/keuntungan yang dilakukan oleh salah seorang anggota rumah tangga atau bukan anggota rumah tangga tanpa mendapat upah/gaji baik berupa uang maupun barang.

wage/salary. Labor who have no permanent employer is not categorized as a laborer/ worker/employee but casual worker. A laborers in general is considered to have a permanent employer if he has the same employer during the past month, particularly for building construction sector is 3 months. If the employer is an institution, more than 1 (one) employer is allowed.

16. **Casual employee** is a person who does not work permanently for other people/employer/ institution (more than 1 employer during the last 1 month) in agricultural sector, either home industry or not home industry, or in non-agricultural sector based on remuneration paid with money or goods, and based on daily or contact payment system.

17. **Unpaid worker** is a person who intended to work without pay either with money or good, in an establishment run by other members of the family, relative or neighbour.

ULASAN

DESCRIPTION

Kependudukan

Penduduk Kabupaten Gresik berdasarkan proyeksi penduduk tahun 2018 sebanyak 1.299.769 jiwa yang terdiri atas 644.490 jiwa penduduk laki-laki dan 655.279 jiwa penduduk perempuan. Sedangkan menurut Dinas Kependudukan dan Catatan Sipil Kabupaten Gresik mencatat penduduk Kabupaten Gresik pada tahun 2018 sebanyak 1.336.371 jiwa yang terdiri atas 672.583 penduduk laki-laki dan 663.788 penduduk perempuan.

Kepadatan penduduk di Kabupaten Gresik tahun 2018 mencapai 1.122 jiwa/km² dengan rata-rata jumlah penduduk per rumah tangga 3-4 orang. Kepadatan Penduduk di 18 kecamatan cukup beragam dengan kepadatan penduduk tertinggi berada di kecamatan Gresik dengan kepadatan sebesar 15.087 jiwa/km² dan terendah di Kecamatan Tambak sebesar 497 jiwa/km². Sementara itu jumlah keluarga pada tahun 2018 sebanyak 383.463 keluarga.

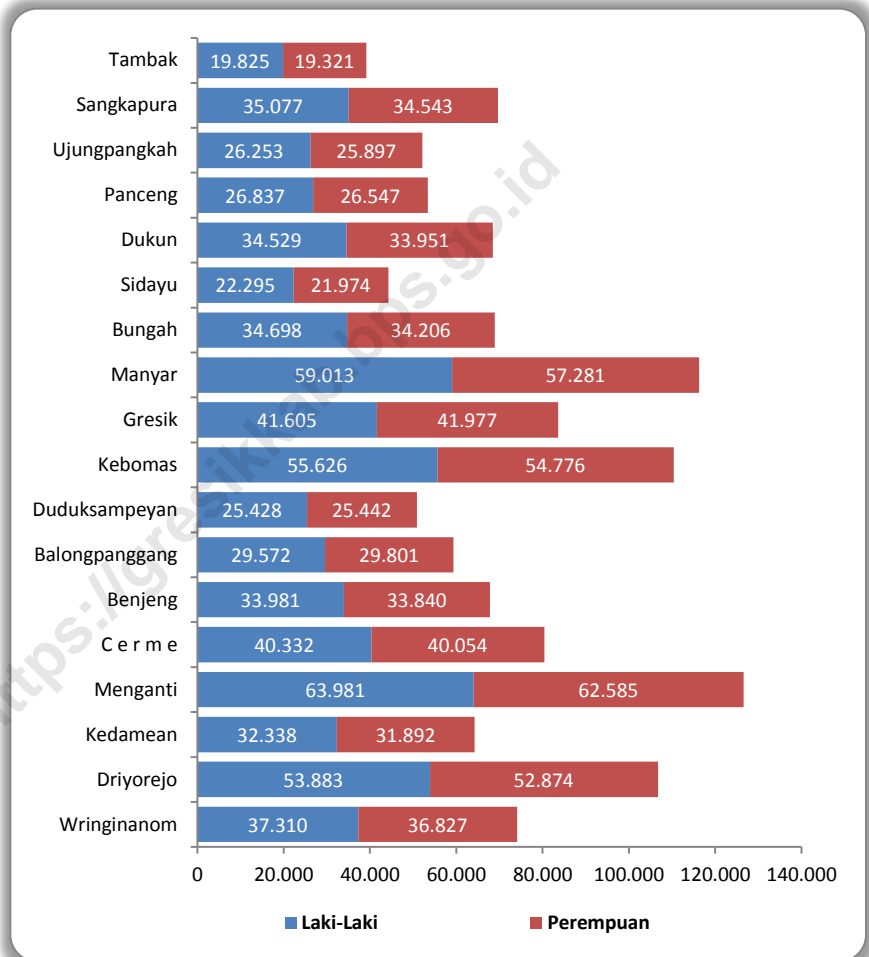
Population

Population of Gresik Regency based on the projected population in 2018 as many as 1,299,769 people, Consisting of 644,490 male and 655,279 female inhabitants. Meanwhile, according to the Department of Population and Civil Registration Gresik, Gresik regency population recorded in 2018 as many as 1,336,371 consisting of 672,583 males and 663,788 female residents.

The population density in Gresik in 2018 reached 1,122 inhabitants/km² with an average number of residents per household 3-4 people. Population density in the 18 districts is quite diverse with the highest population density is in the district of Gresik with a density of 15,087 inhabitants/km² and the lowest in the district of Tambak of 497 people/km². Meanwhile the family in 2018 as many as 383,463 families.

Gambar 5 Jumlah Penduduk Menurut Kecamatan di Kabupaten Gresik, 2018
Picture 5 Jumlah Penduduk Menurut Kecamatan di Kabupaten Gresik, 2018

Numbers of Population by Subdistrict In Gresik Regency, 2018



3.1 PENDUDUK/POPULATION

Tabel 3.1.1 Jumlah Penduduk dan Laju Pertumbuhan Penduduk di Kabupaten Gresik, 2010, 2017, 2018
Population and Population Growth Rate in Gresik Regency, 2010, 2017, and 2018

Kabupaten Regency	Jumlah Penduduk (ribu) Population (thousand)			Laju Pertumbuhan Penduduk per Tahun Annual Population Growth Rate (%)		Kepadatan Penduduk per km ² Population Density	
	2010 ¹	2017 ²	2018 ²	2010 - 2018	2017- 2018	2010	2018
(1)	(2)	(3)	(4)	(5)	(6)	(7)	(8)
Gresik	1 180 974	1 284 934	1 299 769	1,21	1,15	991,37	1 091,097

Catatan/Notes: ¹ Hasil SP2010 (Mei)/The Result of the 2010 Population Census (May)

² Hasil Proyeksi Penduduk Indonesia 2015-2025 (Pertengahan Tahun/Juni)/The Result of Indonesia Population Projection 2010-2025 (mid year/June)

Sumber/Source: BPS, Sensus Penduduk (SP) 2010 dan Proyeksi Penduduk Indonesia 2015-2025/BPS- Statistics of Indonesia, 2010 Population Census and Indonesia Population Projection 2015-2025

Tabel 3.1.2 Jumlah Penduduk Menurut Jenis Kelamin di Kabupaten Gresik, 2013-2018
Number of Population by Sex in Gresik Regency, 2013-2018

Tahun Year	Jenis Kelamin (ribu) Sex (thousand)			Rasio Jenis Kelamin Sex Ratio
	Laki-Laki Male	Perempuan Female	Jumlah Total	
(1)	(2)	(3)	(4)	(5)
2013 ¹	607 893	619 208	1 227 101	98,17
2014 ¹	615 283	626 330	1 241 613	98,24
2015 ²	622 081	632 416	1 254 497	98,37
2016 ²	629 686	640 155	1 269 841	98,36
2017 ²	637 158	647 776	1 284 934	98,36
2018 ²	644 490	655 279	1 299 769	98,35

Catatan/Notes: ¹ Hasil SP2010 (Mei)/The Result of the 2010 Population Census (May)
² Hasil Proyeksi Penduduk Indonesia 2015-2025 (Pertengahan Tahun/Juni)/The Result of Indonesia Population Projection 2010-2025 (mid year/June)

Sumber/Source: BPS, Sensus Penduduk (SP) 2010 dan Proyeksi Penduduk Indonesia 2015-2025/BPS-Statistics of Indonesia, 2010 Population Census and Indonesia Population Projection 2015-2025

Tabel 3.1.3 Jumlah Penduduk Menurut Kelompok Umur di Kabupaten Gresik, 2013-2018
Table *Number of Population by Age Group in Gresik Regency, 2013-2018*

Kelompok Umur <i>Age Group</i>	Tahun <i>Year</i>					
	2013 ¹	2014 ¹	2015 ²	2016 ²	2017 ²	2018 ²
(1)	(2)	(3)	(4)	(5)	(6)	(7)
0-4	104 611	104 347	97 666	99 401	101 172	102 856
5-9	106 200	106 785	99 440	98 904	98 266	97 800
10-14	101 388	101 463	100 258	100 395	100 532	100 536
15-19	100 338	101 422	97 291	97 390	97 483	97 580
20-24	97 702	98 950	103 734	103 734	103 815	103 857
25-29	103 490	103 396	109 749	109 892	109 968	110 103
30-34	110 663	110 686	113 536	113 867	114 122	114 269
35-39	105 228	105 652	110 567	111 346	112 022	112 738
40-44	95 539	96 346	97 461	98 501	99 445	100 160
45-49	83 149	84 979	85 178	87 229	89 197	91 092
50-54	69 925	72 194	74 126	76 037	77 939	79 837
55-59	53 536	56 196	58 062	60 466	62 797	65 047
60-64	34 503	36 474	47 748	49 972	52 308	54 693
65-69	25 150	26 052	21 887	22 883	23 877	24 931
70-74	17 918	18 418	20 708	21 921	23 240	24 633
75+	17 761	18 253	17 086	17 903	18 751	19 637
Jumlah/Total	1 227 101	1 241 613	1 254 497	1 269 841	1 284 934	1 299 769

Catatan/Notes: ¹ Hasil SP2010 (Mei)/The Result of the 2010 Population Census (May)

² Hasil Proyeksi Penduduk Indonesia 2015-2025 (Pertengahan Tahun/Juni)/The Result of Indonesia Population Projection 2010-2025 (mid year/June)

Sumber/Source: BPS, Sensus Penduduk (SP) 2010 dan Proyeksi Penduduk Indonesia 2015-2025/BPS- Statistics of Indonesia, 2010 Population Census and Indonesia Population Projection 2015-2025

PENDUDUK DAN KETENAGAKERJAAN

Tabel 3.1.4 Jumlah Penduduk, Keluarga, dan Rata-rata Penduduk per Keluarga Menurut Kecamatan di Kabupaten Gresik, 2018
Number of Population, Families, and the Average in a Family by Subdistrict in Gresik Regency, 2018

	Kecamatan <i>Subdistrict</i>	Luas Wilayah Area Width (Km ²)	Penduduk Population	Keluarga Families	Kepadatan Density	Rata-rata per Keluarga Average per Family
	(1)	(2)	(3)	(4)	(5)	(6)
1.	Wringinanom	62,62	74 137	23 896	1 183,92	3,18
2.	Driyorejo	51,29	106 757	32 153	2 081,03	3,41
3.	Kedamean	65,95	64 230	20 233	973,77	3,25
4.	Menganti	68,72	126 566	38 039	1 842,03	3,43
5.	C e r m e	71,73	80 386	23 099	1 120,67	3,59
6.	Benjeng	61,26	67 821	20 620	1 107,10	3,38
7.	Balongpanggang	63,88	59 373	18 492	929,45	3,29
8.	Duduksampeyan	74,29	50 870	14 784	684,75	3,52
9.	Kebomas	30,06	110 402	32 265	3 672,72	3,55
10.	Gresik	5,54	83 582	25 217	15 087,00	3,38
11.	Manyar	95,42	116 294	33 283	1 218,76	3,61
12.	Bungah	79,44	68 904	19 790	866,83	3,58
13.	Sidayu	47,13	44 269	12 387	939,30	3,68
14.	Dukun	59,03	68 480	20 244	1 160,09	3,48
15.	Panceng	62,59	53 384	15 432	852,92	3,58
16.	Ujungpangkah	94,82	52 150	15 258	549,99	3,52
17.	Sangkapura	118,72	69 620	19 029	586,42	3,76
18.	Tambak	78,70	39 146	10 436	497,41	3,89
	Gresik	1 191,25	1 336 371	394 657	1 121,82	3,49

Sumber/Source: Dinas Kependudukan dan Catatan Sipil Kabupaten Gresik/*Population and Civil Registration Services of Gresik Regency*

Tabel 3.1.5 Jumlah Penduduk dan Rasio Jenis Kelamin Menurut Kecamatan di Kabupaten Gresik, 2018
Population and Sex Ratio by Subdistrict in Gresik Regency, 2018

Kecamatan Subdistrict	Jenis Kelamin (ribu) Sex (thousand)			Rasio Jenis Kelamin Sex Ratio
	Laki-Laki Male	Perempuan Female	Jumlah Total	
(1)	(2)	(3)	(4)	(5)
1. Wringinanom	37 310	36 827	74 137	101,31
2. Driyorejo	53 883	52 874	106 757	101,91
3. Kedamean	32 338	31 892	64 230	101,40
4. Menganti	63 981	62 585	126 566	102,23
5. C e r m e	40 332	40 054	80 386	100,69
6. Benjeng	33 981	33 840	67 821	100,42
7. Balongpanggang	29 572	29 801	59 373	99,23
8. Duduksampeyan	25 428	25 442	50 870	99,94
9. Kebomas	55 626	54 776	110 402	101,55
10. Gresik	41 605	41 977	83 582	99,11
11. Manyar	59 013	57 281	116 294	103,02
12. Bungah	34 698	34 206	68 904	101,44
13. Sidayu	22 295	21 974	44 269	101,46
14. Dukun	34 529	33 951	68 480	101,70
15. Panceng	26 837	26 547	53 384	101,09
16. Ujungpangkah	26 253	25 897	52 150	101,37
17. Sangkapura	35 077	34 543	69 620	101,55
18. Tambak	19 825	19 321	39 146	102,61
Gresik	672 583	663 788	1 336 371	101,32

Sumber/Source: Dinas Kependudukan dan Catatan Sipil Kabupaten Gresik/Population and Civil Registration Services of Gresik Regency

Tabel 3.1.6 Jumlah Penduduk Menurut Kelompok Umur dan Kecamatan di Kabupaten Gresik, 2018
Number of Population by Age Group and Subdistrict in Gresik Regency, 2018

	Kecamatan Subdistrict	Kelompok Umur/Age Group				
		0-4	5-9	10-14	15-19	20-24
	(1)	(2)	(3)	(4)	(5)	(6)
1.	Wringinanom	8 044	5 733	5 711	5 477	5 490
2.	Driyorejo	10 876	8 371	8 940	8 714	8 212
3.	Kedamean	6 521	4 680	4 663	4 553	4 504
4.	Menganti	13 324	10 052	10 440	9 752	9 529
5.	C e r m e	8 780	6 237	6 226	5 928	5 845
6.	Benjeng	6 615	5 054	4 952	4 969	4 929
7.	Balongpanggang	5 462	3 874	4 034	4 223	4 291
8.	Duduksampeyan	5 505	3 865	3 881	3 811	3 682
9.	Kebomas	13 454	8 935	8 823	8 629	8 740
10.	Gresik	10 025	7 077	6 761	6 475	6 348
11.	Manyar	14 307	9 625	9 636	9 671	9 317
12.	Bungah	8 046	5 326	5 316	5 277	5 150
13.	Sidayu	5 029	3 392	3 407	3 480	3 268
14.	Dukun	7 165	4 781	4 985	5 190	5 073
15.	Panceng	5 449	3 955	3 956	4 065	3 821
16.	Ujungpangkah	5 765	3 972	4 025	4 130	3 784
17.	Sangkapura	5 649	4 870	5 693	5 879	5 491
18.	Tambak	3 249	2 886	3 217	3 321	2 816
Jumlah/Total		143 265	102 685	104 666	103 544	100 290

Lanjutan Tabel/*Continued Table 3.1.6*

	Kecamatan <i>Subdistrict</i>	Kelompok Umur/ <i>Age Group</i>				
		25-29	30-34	35-39	40-44	45-49
	(1)	(7)	(8)	(9)	(10)	(11)
1.	Wringinanom	5 195	6 648	5 937	6 006	5 336
2.	Driyorejo	7 079	8 534	9 032	9 634	8 484
3.	Kedamean	4 322	5 554	5 136	5 308	4 748
4.	Menganti	8 245	10 442	10 522	10 976	9 603
5.	C e r m e	5 398	6 827	7 047	6 596	5 423
6.	Benjeng	4 545	5 828	5 731	5 338	4 758
7.	Balongpanggang	3 915	4 509	4 857	4 887	4 406
8.	Duduksampeyan	3 506	4 278	4 418	4 043	3 571
9.	Kebomas	8 072	9 562	9 237	8 387	7 944
10.	Gresik	5 883	7 215	6 943	6 348	5 599
11.	Manyar	8 535	9 826	9 351	9 010	8 178
12.	Bungah	4 998	6 002	5 735	5 236	4 660
13.	Sidayu	3 192	3 845	3 930	3 632	2 991
14.	Dukun	4 943	5 864	5 954	5 426	4 577
15.	Panceng	3 723	4 451	4 967	4 357	3 706
16.	Ujungpangkah	3 756	4 575	4 647	4 195	3 592
17.	Sangkapura	5 943	6 213	6 648	5 418	4 353
18.	Tambak	3 072	3 380	3 754	2 999	2 416
	Jumlah/Total	94 322	113 553	113 846	107 796	94 345

PENDUDUK DAN KETENAGAKERJAAN

Lanjutan Tabel/*Continued Table 3.1.6*

	Kecamatan <i>Subdistrict</i>	Kelompok Umur/ <i>Age Group</i>					
		50-54	55-59	60-64	65-69	70-74	>=75
	(1)	(12)	(13)	(14)	(15)	(16)	(17)
1.	Wringinanom	4 287	3 467	2 214	1 607	1 313	1 672
2.	Driyorejo	6 283	4 645	2 955	1 854	1 375	1 769
3.	Kedamean	3 948	3 387	2 352	1 771	1 244	1 539
4.	Menganti	7 106	5 779	3 953	2 568	1 875	2 400
5.	C e r m e	4 785	4 113	2 764	1 671	1 170	1 576
6.	Benjeng	4 135	3 711	2 597	1 708	1 143	1 808
7.	Balompanggang	4 172	3 560	2 547	1 843	1 195	1 598
8.	Duduksampeyan	3 229	2 724	1 829	962	591	975
9.	Kebomas	6 976	5 175	3 095	1 417	898	1 058
10.	Gresik	4 771	3 876	2 843	1 477	1 003	938
11.	Manyar	7 047	5 065	3 095	1 404	939	1 288
12.	Bungah	3 989	3 522	2 270	1 255	828	1 294
13.	Sidayu	2 358	2 099	1 433	901	507	805
14.	Dukun	3 857	3 554	2 389	1 750	1 113	1 859
15.	Panceng	3 344	2 902	1 833	1 116	736	1 003
16.	Ujungpangkah	2 949	2 584	1 659	1 003	602	912
17.	Sangkapura	3 317	2 859	2 182	1 790	1 358	1 957
18.	Tambak	1 882	1 781	1 242	1 149	820	1 162
Jumlah/Total		78 435	64 803	43 252	27 246	18 710	25 613

Sumber/Source: Dinas Kependudukan dan Catatan Sipil Kabupaten Gresik/*Population and Civil Registration Services of Gresik Regency*

3.2 KETENAGAKERJAAN/*EMPLOYMENT*

Tabel 3.2.1 Indikator Ketenagakerjaan Menurut Jenis Kelamin di Kabupaten Gresik, 2018
Labour Indicators by Sex in Gresik Regency, 2018

	Uraian <i>Description</i>	Laki-laki <i>Male</i>	Perempuan <i>Female</i>	Jumlah <i>Total</i>
	(1)	(2)	(3)	(4)
1.	Penduduk Usia Kerja (Orang) <i>Working Age Population (Person)</i>	484 161	503 384	987 545
2.	Angkatan Kerja (Orang) <i>Economically Active (Person)</i>	405 385	259 138	664 523
3.	Bekerja (Orang) <i>Working (Person)</i>	378 313	247 529	625 842
4.	Pengangguran Terbuka (Orang) <i>Unemployment (Person)</i>	27 072	11 609	38 681
5.	Bukan Angkatan Kerja (Orang) <i>Economically Inactive (Person)</i>	78 776	244 246	323 022
6.	Tingkat Partisipasi Angkatan Kerja (%) <i>Labour Force Participation Rate (%)</i>	83,73	51,48	67,29
7.	Tingkat Pengangguran Terbuka (%) <i>Unemployment Rate (%)</i>	6,68	4,48	5,82

Sumber/Source: Survei Angkatan Kerja Nasional Agustus 2018/ August 2018 National Labor Force Survey

Tabel 3.2.2 **Persentase Penduduk Berumur 15 Tahun Keatas yang Bekerja Seminggu yang Lalu Menurut Lapangan Pekerjaan Utama dan Jenis Kelamin di Kabupaten Gresik, 2018**
Percentage of Population Aged 15 Years and Over Who Worked During The Previous Week by Main Industry and Sex in Gresik Regency, 2018

Lapangan Usaha <i>Industrial Origin</i>	Jenis Kelamin/ <i>Sex</i>	
	Laki-laki <i>Male</i>	Perempuan <i>Female</i>
(1)	(2)	(3)
1. Primer	15,01	12,43
2. Sekunder	47,77	27,79
3. Tersier	37,22	59,77
Jumlah/Total	100,00	100,00

Sumber/Source: Survei Angkatan Kerja Nasional Agustus 2018/ August 2018 National Labor Force Survey

Tabel 3.2.3 Penduduk Berumur 15 Tahun Keatas yang Bekerja Menurut Status Dalam Pekerjaan Utama di Kabupaten Gresik, 2018
Population Aged 15 Years and Over Who Worked by Main Employment Status in Gresik Regency, 2018

Status Dalam Pekerjaan Utama <i>Main Employment Status</i>		Laki-laki <i>Male</i>	Perempuan <i>Female</i>	Laki-Laki + Perempuan <i>Male+Female</i>
(1)		(2)	(3)	(4)
1.	Berusaha <i>Own Account Worker</i>	26,66	33,85	29,50
2.	Buruh/Karyawan/pegawai <i>Employee</i>	56,97	45,66	52,49
3.	Pekerja Bebas <i>Casual Employee</i>	11,65	3,68	8,50
4.	Pekerja Keluarga/Pekerja Tidak Dibayar <i>Unpaid Worker</i>	4,72	16,81	9,50
Jumlah/Total		100,00	100,00	100,00

Sumber/Source: Survei Angkatan Kerja Nasional Agustus 2018/ August 2018 National Labor Force Survey

PENDUDUK DAN KETENAGAKERJAAN

Tabel 3.2.4 Jumlah Pencari Kerja Menurut Jenis Kelamin di Kabupaten Gresik, 2018
Number of Job Seekers by Sex in Gresik Regency, 2018

	Uraian <i>Description</i>	Laki-laki <i>Male</i>	Perempuan <i>Female</i>	Jumlah <i>Total</i>
	(1)	(2)	(3)	(4)
1.	Sisa Pencari Kerja Tahun yang Lalu <i>Remnant of Job Seekers of the year before</i>	734	485	1 219
2.	Pencari Kerja <i>Job Seekers</i>	3 644	6 444	10 088
3.	Sisa Lowongan Tahun Lalu <i>Remnant of Vacancies of the year before</i>	-	659	659
4.	Lowongan <i>Vacancies</i>	399	226	625
5.	Pengiriman Tenaga Kerja <i>Assignment of Man Power</i>	975	691	1 666
6.	Penempatan <i>Placement</i>	925	641	1 566
7.	Penghapusan Pencari Kerja <i>Abolition of Job Seekers</i>	233	254	487
8.	Pencari Kerja yang Belum ditempatkan <i>Unassigned Job Seekers</i>	2 719	5 803	8 522
9.	Penghapusan lowongan <i>Abolition of Vacancies</i>	-	659	659
10.	Sisa Lowongan <i>Remnant of Vacancies</i>	-	-	-

Sumber/Source : Dinas Tenaga Kerja Kabupaten Gresik/Labour Office of Gresik Regency

Tabel 3.2.5 Jumlah Pencari Kerja Menurut Jenis Kelamin dan Tingkat Pendidikan di Kabupaten Gresik, 2018
Number of Job Seekers by Sex and Education Level in Gresik Regency, 2018

Tingkat Pendidikan <i>Education Level</i>		Laki-laki <i>Male</i>	Perempuan <i>Female</i>	Jumlah <i>Total</i>
(1)		(2)	(3)	(4)
1.	Belum Tamat SD <i>Ungraduated from Elementary School</i>	-	-	-
2.	Tamat SD <i>Elementary School Graduate</i>	-	-	-
3.	Tamat SMP <i>Junior High School Graduate</i>	3	-	-
4.	Tamat SMA <i>Senior High School graduate</i>			
a.	Umum <i>General Senior High School</i>	277	401	678
b.	Kejuruan <i>Vocational Senior High School</i>	120	112	232
5.	Diploma I dan II	328	304	632
6.	Diploma III dan IV	115	147	262
7.	Sarjana <i>University Graduate</i>	2 801	5 480	8 281
Jumlah/Total		3 644	6 444	10 088

Sumber/Source : Dinas Tenaga Kerja Kabupaten Gresik/Labour Office of Gresik Regency

PENDUDUK DAN KETENAGAKERJAAN

Tabel 3.2.6 Jumlah Pencari Kerja yang Terdaftar Menurut Bulan dan Jenis Kelamin di Kabupaten Gresik, 2018
Number of Job Seekers Registered by Month and Sex in Gresik Regency, 2018

Bulan <i>Month</i>	Laki-laki <i>Male</i>	Perempuan <i>Female</i>	Jumlah <i>Total</i>
(1)	(2)	(3)	(4)
Januari/ <i>January</i>	71	60	131
Pebruari/ <i>Pebruary</i>	118	68	186
Maret/ <i>March</i>	80	74	154
April/ <i>April</i>	80	47	127
Mei/ <i>May</i>	126	64	190
Juni/ <i>June</i>	52	45	97
Juli/ <i>July</i>	328	304	632
Agustus/ <i>August</i>	115	147	262
September/ <i>September</i>	1 524	3 553	5 077
Oktober/ <i>October</i>	1 008	1 967	2 975
Nopember/ <i>November</i>	60	47	107
Desember/ <i>December</i>	82	68	150
Jumlah/Total	3 644	6 444	10 088

Sumber/*Source* : Dinas Tenaga Kerja Kabupaten Gresik/*Labour Office of Gresik Regency*

Tabel 3.2.7 Jumlah Lowongan Usaha/Kerja yang Terpenuhi Menurut Bulan dan Jenis Kelamin di Kabupaten Gresik, 2018
Table Number of Business Opportunities/Vacancies by Month and Sex in Gresik Regency, 2018

Bulan Month	Laki-laki Male	Perempuan Female	Jumlah Total
(1)	(2)	(3)	(4)
Januari/January	48	17	65
Pebruari/February	55	4	59
Maret/March	48	5	53
April/April	38	9	47
Mei/May	97	16	113
Juni/June	57	6	63
Juli/July	126	52	178
Agustus/August	51	9	60
September/September	27	6	33
Oktober/October	65	7	72
Nopember/November	137	67	204
Desember/December	176	443	619
Jumlah/Total	925	641	1 566

Sumber/Source : Dinas Tenaga Kerja Kabupaten Gresik/Labour Office of Gresik Regency

Tabel 3.2.8 Jumlah Kecelakaan Kerja Menurut Bulan dan Unsur Penyebabnya di Kabupaten Gresik, 2018
Number of Working Accidents According to The Month and The Causes of Accident in Gresik Regency, 2018

Unsur Penyebab Kecelakaan Kerja <i>Causes of Working Accident</i>	Bulan/Month						
	Jan <i>Jan</i>	Feb <i>Feb</i>	Maret <i>March</i>	April <i>April</i>	Mei <i>May</i>	Juni <i>June</i>	Juli <i>July</i>
	(1)	(2)	(3)	(4)	(5)	(6)	(7)
1. Mesin <i>Machinery</i>	-	-	-	-	-	-	-
2. Penggerak Mula & Pompa <i>Maiden Motor and Pump</i>	-	-	-	-	-	-	-
3. Lift <i>Lift</i>	-	-	-	-	-	-	-
4. Pesawat Pengangkat <i>Lifther Engine</i>	-	-	-	-	-	-	-
5. Conveyor <i>Conveyor</i>	-	-	-	-	-	-	-
6. Perkakas Kerja Tangan <i>Hand Tools</i>	-	-	-	-	-	-	-
7. Pesawat Uap <i>Steam Engine</i>	-	-	-	-	-	-	-
8. Peralatan Listrik <i>Tools Electricity</i>	-	-	-	-	-	-	-
9. Debu Berbahaya <i>Harmful Dust</i>	-	-	-	-	-	-	-
10. Bahan Mudah Terbakar <i>Materials Easy Burned</i>	-	-	-	-	-	-	-
11. Permukaan Lantai Kerja <i>Survace of Office's floor</i>	-	-	-	-	-	-	-
12. Lain - lain <i>Other Causes</i>	-	-	-	-	-	-	-
Jumlah/Total	-	-	-	-	-	-	-

Lanjutan Tabel/Continued Table 3.2.8

Unsur Penyebab Kecelakaan Kerja <i>Causes of Working Accident</i>	Bulan/Month						Jumlah <i>Total</i>
	Agst <i>August</i>	Sept <i>Sept</i>	Okt <i>Oct</i>	Nop <i>Nov</i>	Des <i>Dec</i>		
	(1)	(9)	(10)	(11)	(12)	(13)	
1. Mesin <i>Machinery</i>	-	-	-	-	-	-	-
2. Penggerak Mula & Pompa <i>Maiden Motor and Pump</i>	-	-	-	-	-	-	-
3. Lift <i>Lift</i>	-	-	-	-	-	-	-
4. Pesawat Pengangkat <i>Lifther Engine</i>	-	-	-	-	-	-	-
5. Conveyor <i>Conveyor</i>	-	-	-	-	-	-	-
6. Perkakas Kerja Tangan <i>Hand Tools</i>	-	-	-	-	-	-	-
7. Pesawat Uap <i>Steam Engine</i>	-	-	-	-	-	-	-
8. Peralatan Listrik <i>Tools Electricity</i>	-	-	-	-	-	-	-
9. Debu Berbahaya <i>Harmful Dust</i>	-	-	-	-	-	-	-
10. Bahan Mudah Terbakar <i>Materials Easy Burned</i>	-	-	-	-	-	-	-
11. Permukaan Lantai Kerja <i>Survace of Office's floor</i>	-	-	-	-	-	-	-
12. Lain - lain <i>Other Causes</i>	-	-	-	-	-	-	-
Jumlah/Total	-	-	-	-	-	-	-

Catatan/Note: Data belum diterima dari Disnakertrans Prov. Jatim (Pengawas : Sesuai UU No.7 Tahun 1981 tentang Wajib Laport Ketenagakerjaan)/Data has not received from *Labour Office of Jawa Timur Province (Inspector: Based on Law No.7 of 1981 concerning Mandatory Labor Report)*

Sumber/Source : Dinas Tenaga Kerja Kabupaten Gresik/Labour Office of Gresik Regency



4

S O S I A L & K E S E J A H T E R A A N
S O C I A L

PENJELASAN TEKNIS

1. **Tidak/belum pernah sekolah** adalah mereka yang tidak pernah atau belum pernah terdaftar dan tidak pernah atau belum pernah aktif mengikuti pendidikan di suatu jenjang pendidikan formal. Termasuk juga yang tamat/belum tamat taman kanak-kanak tetapi tidak melanjutkan ke sekolah dasar.
2. **Masih bersekolah** adalah mereka yang terdaftar dan aktif mengikuti pendidikan formal dan nonformal (Paket A, B, atau C), baik pendidikan dasar, menengah maupun pendidikan tinggi. Bagi mahasiswa yang sedang cuti dianggap masih bersekolah.
3. **Tidak bersekolah lagi** adalah mereka yang pernah terdaftar dan aktif mengikuti pendidikan di suatu jenjang pendidikan formal dan nonformal (Paket A, B, atau C), tetapi pada saat pencacahan tidak lagi terdaftar dan tidak aktif mengikuti pendidikan.
4. **Tamat sekolah** adalah menyelesaikan pelajaran yang ditandai dengan lulus ujian akhir pada kelas atau tingkat terakhir suatu jenjang pendidikan di sekolah negeri maupun

TECHNICAL NOTES

1. ***Not/never attending school*** is someone who has never attended or never been registered in a formal education, such as primary, secondary, and tertiary education. Those who just completed kindergarten are considered as never attended school.
2. ***Attending school*** is someone who is currently attending primary, secondary, or tertiary education, including package A, package B, or package C. College student who postpones his/her study is considered as attending school.
3. ***Not attending school anymore*** is someone who had enrolled and participated in formal and non-formal education in the past including package A, package B, or package C, but currently does not attend school.
4. ***Completed particular level of education*** is someone who has completed particular level of education in private or public school and accepting graduation cer-

SOSIAL DAN KESEJAHTERAAN RAKYAT

swasta dengan mendapatkan tanda tamat belajar/ijazah. Seseorang yang belum mengikuti pelajaran pa-da kelas tertinggi tetapi telah meng-ikuti ujian akhir dan lulus dianggap tamat sekolah.

5. **Dapat membaca dan menulis** artinya dapat membaca dan menulis kata-kata/kalimat sederhana dengan suatu aksara tertentu.

6. **Jalur Pendidikan di Indonesia** terdiri atas 1) pendidikan formal, 2) pendidikan nonformal, dan 3) pendidikan informal yang ketiganya dapat saling melengkapi dan memperkaya (Un-dang-Undang No. 20 Tahun 2013 tentang Sistem Pendidikan Nasio-nal).

7. **Jenjang Pendidikan Formal** terdiri atas pendidikan dasar, pendidikan menengah, dan pendidikan tinggi. Jenis pendidikan yang diajarkan mencakup pendidikan umum, keju-ruan, akademik, profesi, vokasi, ke-agamaan, dan khusus.

a. Pendidikan Dasar berbentuk Se-kolah Dasar (SD) dan Madrasah Ibtidaiyah (MI) atau bentuk lain yang sederajat serta Sekolah Menengah Pertama (SMP) dan Madrasah Tsanawlyah (MTs), atau bentuk lain yang sederajat.

b. Pendidikan Menengah berben-tuk

tificate. Someone who has never attended the highest grade but passed the final exam is considered as completed particular level of education.

5. **Able to read and write** is the ability to read and write at least a simple sentence in any letter of alphabets.

6. **The Education System in Indonesia** consists of 1) a formal education, 2) non-formal education, and 3) informal education that all three can be complementary and enrich-ing (Law No. 20 Year 2013 about The National Education System).

7. **The Formal Education Level** consists of primary education, second-ary education, and high educa-tion. The kind of education that taught consists of general educa-tion, vocational, academic, profess-sional, religious, and specific education.

a. *The Primary Education consists of Elementary School and Islamic Elementary School or other equivalent forms and Junior High School and MTs, or other equivalent forms.*

b. *The Secondary Education con-*

- Sekolah Menengah Atas (SMA), Madrasah Aliyah (MA), Sekolah Menengah Kejuruan (SMK), dan Madrasah Aliyah Kejuruan (MAK), atau bentuk lain yang sederajat.
- c. Pendidikan Tinggi merupakan jenjang pendidikan setelah pendidikan menengah yang mencakup program pendidikan diploma, sarjana, magister, spesialis, dan doktor yang diselenggarakan oleh perguruan tinggi. Perguruan tinggi dapat berbentuk akademi, politeknik, sekolah tinggi, institut, atau universitas.
8. **Rumah Sakit** adalah tempat pemeriksaan dan perawatan kesehatan, biasanya berada di bawah pengawasan dokter/tenaga medis, yang melayani penderita yang sakit untuk berobat rawat jalan atau rawat inap.
9. **Rumah Sakit Bersalin** adalah rumah sakit khusus untuk persalinan, dilengkapi pelayanan spesialis pemeriksaan kehamilan, persalinan, rawat inap dan rawat jalan ibu dan anak yang berada di bawah pengawasan dokter spesialis kandungan.
10. **Rumah Bersalin** adalah sarana pelayanan kesehatan dengan izin seba-
- sists of the senior high school, MA, Vocational School, and Vocational Madrasah Aliyah, or other equivalent forms.*
- c. *The High Education consists of the education level after the secondary education that consists of diplomas, bachelor, master, specialist, and doctoral degrees that are held by the college. The colleges can be academy, polytechnic, high school, institute, or university.*
8. **Hospital** is a place for health check, usually controlled/supervised by doctors/medical personnel to serve the ill patients to get outpatient or inpatient treatment services.
9. **Maternity Hospital** is a specialized hospital for childbirth, has specialist inspection service to pregnancy, childbirth, hospitalization and outpatient for mothers and children that is under the supervision of an obstetrician.
10. **Maternity House** is health care fa-

SOSIAL DAN KESEJAHTERAAN RAKYAT

gai rumah bersalin, dilengkapi pelayanan pemeriksaan kehamilan, persalinan serta pemeriksaan ibu dan anak yang berada di bawah pengawasan bidan senior.

11. **Poliklinik** adalah sarana kesehatan yang dipakai untuk pelayanan berobat jalan, biasanya berada di bawah pengawasan dokter/tenaga medis.

12. **Puskesmas (Pusat Kesehatan Masyarakat)** adalah unit pelaksana teknis dinas kesehatan kabupaten/ kota yang mempunyai fungsi utama sebagai penyelenggara pelayanan kesehatan tingkat pertama. Wilayah kerja puskesmas maksimal adalah satu kecamatan dan untuk dapat menjangkau wilayah kerjanya, puskesmas mempunyai jaringan pelayanan yang meliputi unit Puskesmas Pembantu (Pustu), unit Puskesmas Keliling (Puskel), dan unit bidan desa/komunitas (Peraturan Menteri Kesehatan RI No. 75 Tahun 2014 Tentang Pusat Kesehatan Masyarakat).

13. **Apotek** adalah suatu tempat tertentu yang digunakan untuk melakukan pekerjaan kefarmasian, dan penyaluran/penjualan obat atau bahan farmasi dan perbekalan kesehatan lainnya kepada masyarakat

cility with a license as a maternity house, equipped with prenatal care, childbirth and examination of mothers and children which is under the supervision of a senior mid-wife.

11. **Polyclinic** is a health facility in which to get outpatient services, usually under the control of doctor/medical personnel.

12. **Public Health Center** is technical implementation unit of regency health department that have the primary function as a first-level health care providers. The working area standard of public health center is one district and to reach their working areas, public health centers have a service network covering subsidiary of public health center, mobile public health center units, and midwife units (Regulation of the Minister of Health of Indonesia Number 75 Year 2014 about Public Health Center).

13. **Pharmacy** is a specific place that is used for pharmaceutical jobs, and distribution/sale of drugs/ pharmaceuticals and other medical supplies to people that are administered by trained pharmacist

yang dikelola oleh tenaga apoteker (Peraturan Menteri Kesehatan RI No. 1332 Tahun 2002 Tentang Perubahan Atas Peraturan Menteri Kesehatan RI No. 922/MENKES /PER/X/1993 Tentang Ketentuan dan Tata Cara Pemberian Izin Apo-tek).

(Regulation of the Minister of Health of Indonesia Number 1332 Year 2002 about the Changes of Regulation of the Minister of Health of Indonesia Number 922 /MENKES/PER/X/1993 about Provision and Procedures for Administration of Licensed Pharmacies).

14. **Imunisasi** adalah memasukkan ku-man atau racun penyakit tertentu yang sudah dilemahkan (vaksin) ke dalam tubuh dengan cara disuntik atau diminum (diteteskan dalam mulut) dengan maksud agar terjadi kekebalan tubuh terhadap penyakit tersebut.

14. **Immunization** is putting enervated microbe of a certain disease into human body by injection or drinking (dropping into mouth) to make the body immune to that disease.

15. **Peristiwa tindak pidana yang dilaporkan** ialah setiap peristiwa yang diterima kepolisian dari lapo-ran masyarakat, atau peristiwa dimana pelakunya tertangkap tangan oleh kepolisian.

15. **Reported crime incidence** includes all criminal cases reported and received by police office, and all crimes caught by police.

16. **Jumlah tindak pidana** menggambarkan jumlah kasus tindak pidana yang terjadi pada kurun waktu tertentu.

16. **Crime total** refers to the number of criminal cases occurring during a given period.

17. **Resiko penduduk terjadi tindak pidana per 100.000 penduduk**

17. **Crime rate**

$$= \frac{\text{Jumlah tindak pidana tahun } t}{\text{Jumlah penduduk tahun } t} \times 100.000$$

$$= \frac{\text{Number of criminal cases year } t}{\text{Total population year } t} \times 100.000$$

Risiko penduduk terjadi tindak pidana per 100.000 penduduk mengindikasikan peluang penduduk berisiko terkena tindak pidana. Biasanya dinyatakan dalam setiap 100.000 penduduk.

18. Selang waktu terjadi tindak pidana tahun t

$$= \frac{365 \times 24 \times 60 \times 60}{\text{Jumlah tindak pidana tahun t}} \times (\text{detik})$$

Selang waktu terjadi tindak pidana tahun t mengindikasikan selang waktu terjadinya satu tindak kejahatan dengan kejahatan yang lain.

19. Persentase penyelesaian tindak pidana

$$= \frac{\text{Jumlah tindak pidana yang diselesaikan}}{\text{Jumlah peristiwa tindak pidana yang dilaporkan}} \times 100\%$$

Persentase penyelesaian peristiwa tindak pidana menyatakan persentase penyelesaian tindak pidana oleh polisi. Suatu tindak pidana dinyatakan sebagai kasus yang selesai di tingkat kepolisian, apabila:

1. berkas perkaranya sudah siap untuk diserahkan atau telah diserahkan kepada kejaksaan;
2. dalam hal delik aduan, penga-

Crime rate indicates the probability of population exposed to risk of crime, expressed in every 100,000 people.

18. Crime clock

$$= \frac{365 \times 24 \times 60 \times 60}{\text{Number of criminal cases year t}} \times (\text{second})$$

Crime clock indicates the time interval of occurrence between one crime to another crime.

19. Crime clearance rate

$$= \frac{\text{Number of cleared criminal cases}}{\text{Number of reported criminal cases}} \times 100\%$$

Crime clearance rate refers to percentage of crime clearance by police. A criminal case is categorized as a cleared case by police, if:

1. All documents are ready to submit or already submitted to justice court;
2. In the case of attense that warrants complaint, the

- duannya dicabut dalam teng-gang waktu yang telah ditentu-kan menurut undang-undang;
3. telah diselesaikan oleh kepolisi-an berdasarkan azas *plichma-tigheid* (kewajiban berdasarkan kewenangan hukum);
 4. kasus yang dimaksud tidak ter-masuk kompetensi kepolisian
 5. tersangka meninggal dunia;
 6. kasus kadaluwarsa.
20. **Bencana Alam** adalah peristiwa yang mengancam dan mengganggu kehidupan/penghidupan masyarakat yang disebabkan oleh faktor alam antara lain berupa gempa bumi, tsunami, gunung meletus, banjir, ke-keringan, angin topan, dan tanah longsor sehingga mengakibatkan ke-rugian materi maupun non-materi.
21. **Korban meninggal** adalah orang yang dilaporkan tewas atau mening-gal dunia akibat bencana.
22. **Korban hilang** adalah orang yang di-laporkan hilang atau tidak ditemu-kan atau tidak diketahui keberada-annya setelah terjadi bencana.
23. **Korban luka/sakit** adalah orang yang mengalami luka-luka atau sa-kit, dalam keadaan luka ringan, luka sedang maupun luka parah/berat,
- complaint was withdraw within a given period state in the law;*
3. *The case was cleared by police based on the principle of plichmatigheid (obligation on the basis of law authority);*
 4. *The case was not the responsibility of police office;*
 5. *The suspect died;*
 6. *The case was out of date.*
20. **Natural Disaster** is an event that threaten and disrupt the lives and livelihoods caused by natural factors such as: earthquake, tsunami, volcanic eruption, flood, flash flood, drought, typhoon/cyclone, and landslide so it can lead to result in loss of material and non-material.
21. **Fatality** is a person reported killed or death in the wake of a disaster.
22. **Missing person** is a person repor-ted missing or who cannot be loca-ted or who cannot be accounted for in the wake of a disaster.
23. **Casualty** is a person suffering injury or illness, in a state of light injury, moderate injury, or heavy injury, which in undergoing treatment as

SOSIAL DAN KESEJAHTERAAN RAKYAT

baik yang berobat jalan maupun rawat inap.

24. **Rusak Berat** adalah kriteria kerusakan yang mengakibatkan bangunan roboh atau sebagian besar komponen struktur rusak.
25. **Rusak sedang** adalah kriteria kerusakan yang mengakibatkan sebagian kecil komponen struktur rusak, dan komponen penunjang rusak namun bangunan masih tetap berdiri.
26. **Rusak ringan** adalah kriteria kerusakan yang mengakibatkan sebagian komponen struktur retak (struktur masih bisa digunakan) dan bangunan masih tetap berdiri.
27. Untuk mengukur kemiskinan, BPS menggunakan konsep kemampuan memenuhi kebutuhan dasar (*basic needs approach*). Dengan pendekatan ini, kemiskinan dipandang sebagai ketidakmampuan dari sisi ekonomi untuk memenuhi kebutuhan dasar makanan dan bukan makanan yang diukur dari sisi pengeluaran. Metode yang digunakan adalah menghitung Garis Kemiskinan (GK), yang terdiri dari dua komponen yaitu Garis Kemiskinan Makanan (GKM) dan Garis Kemiskinan Non-Makanan (GKNM). Penghitungan Garis

either an outpatient or inpatient.

24. **Severely damaged** is the criteria of damage that resulted most buildings collapsed or damaged its structural components.
25. **Damaged** is the criteria of damage that resulted defective fraction of structural components and supporting components damaged, but the building still stands.
26. **Lightly damaged** is the criteria of damage that resulted partially cracked structural components, but the structure still can be used and the building still stands.
27. To measure poverty, BPS-Statistics Indonesia has used the concept of basic needs approach. Therefore, poverty is viewed as economic inability to fulfill food and non-food basic needs which are measured by consumption or expenditure. The method used is calculating poverty line, which consists of two components that are Food Poverty Line (FPL) and Non-Food Poverty Line (NFPL). The poverty line was calculated separately for urban and rural areas.

Kemiskinan dilakukan secara terpisah untuk daerah perkotaan dan perdesaan.

28. **Penduduk miskin** adalah penduduk yang memiliki rata-rata pengeluaran per kapita per bulan di bawah Garis Kemiskinan.
28. **Poverty Person** is a person whose expenditure per capita per month is below the poverty line is considered to be poor.
29. **Garis Kemiskinan Makanan (GKM)** merupakan nilai pengeluaran kebutuhan minimum makanan yang disetarakan dengan 2.100 kalori per kapita per hari. Garis Kemiskinan Non-Makanan (GKNM) adalah kebutuhan minimum untuk perumahan, sandang, pendidikan, kesehatan, dan kebutuhan dasar lainnya.
29. **The Food Poverty Line** refers to the daily minimum requirement of 2,100 kcal per capita per day. The Non-Food Poverty Line refers to the minimum requirement for household necessities for clothing, education, health, and other basic individual needs.
30. Ukuran Kemiskinan
30. *Poverty Measures*
- Head Count Index (HCI- P_0)** adalah persentase penduduk miskin yang berada di bawah Garis Kemiskinan (GK).
 - Indeks Kedalaman Kemiskinan (Poverty Gap Index- P_1)** merupakan ukuran rata-rata kesenjangan pengeluaran masing-masing penduduk miskin terhadap garis kemiskinan. Semakin tinggi nilai indeks, semakin jauh rata-rata pengeluaran penduduk dari garis kemiskinan.
 - Indeks Keparahan Kemiskinan (Poverty Severity Index- P_2)**
- Head Count Index (HCI- P_0)** simply measures the percentage of the population that is counted as poor, often denoted by P_0 .
 - Poverty Gap Index- P_1** measures the extent to which individuals fall below the poverty line (the poverty gaps) as a proportion of the poverty line. Higher value of the index shows that the gap between average expenditure of the poor and the poverty line is wider.
 - Poverty Severity Index- P_2** des-

memberikan gambaran mengenai penyebaran pengeluaran di antara penduduk miskin. Semakin tinggi nilai indeks, semakin tinggi ketimpangan pengeluaran di antara penduduk miskin.

Foster-Greer-Thorbecke (1984) merumuskan suatu ukuran yang digunakan untuk mengukur tingkat kemiskinan sebagai berikut:

$$P_a = \frac{1}{n} \sum_{i=1}^q \left[\frac{z - y_i}{z} \right]^a$$

dimana:

a = 0, 1, 2

z = Garis kemiskinan

y_i = Rata-rata pengeluaran perkapita sebulan penduduk yang berada di bawah garis kemiskinan (i=1,2,...,q), y_i < z

q = Banyaknya penduduk yang berada di bawah garis kemiskinan

n = Jumlah penduduk

Jika a=0, diperoleh *Head Count Index* (P₀), jika a=1 diperoleh indeks

cribes inequality among the poor. This is simply a weighted sum of poverty gaps (as a proportion of the poverty line), where the weights are the proportionate poverty gaps themselves. Hence, by squaring the poverty gap index, the measure implicitly puts more weight on observations that fall well below the poverty line. Higher value of the index shows that inequality among the poor is higher.

Foster-Greer-Thorbecke (1984) developed poverty measures that may be written as:

$$P_a = \frac{1}{n} \sum_{i=1}^q \left[\frac{z - y_i}{z} \right]^a$$

where:

a = 0, 1, 2

z = the poverty line

y_i = Average expenditure per capita per month of the poor (i=1,2,...,q), y_i < z

q = the number of poor

n = the total population

if a=0 is obtained Head Count Index (P₀), if a=1 is obtained Poverty Gap Index-P₁, and if a=2

kedalaman kemiskinan (*Poverty Gap Index-P1*) dan jika $a=2$ disebut indeks keparahan kemiskinan (*Poverty Severity Index-P2*).

is obtained *Poverty Severity Index-P₂*.

31. **Indeks Pembangunan Manusia** yang disingkat dengan IPM menjelaskan bagaimana penduduk dapat mengakses hasil pembangunan dalam memperoleh pendapatan, kesehatan, pendidikan dan sebagainya. IPM diperkenalkan oleh UNDP pada tahun 1990 dan dipublikasikan secara berkala dalam laporan tahunan *Human Development Report* (HDR). IPM dibentuk oleh 3 (tiga) dimensi dasar: Umur panjang dan hidup sehat; pengetahuan; dan standar hidup layak.

35. **The Human Development Index (HDI)** explains how people can access development results in obtaining income, health, education and so forth. HDI was introduced by United Nations De-velopment Programme (UNDP) in 1990 and published periodically in the annual report of the Human Development Report. HDI was formed by three basic dimensions: a long and healthy life; knowledge; and a decent standard of living.

ULASAN

DESCRIPTION

Pendidikan

Kabupaten Gresik sesuai instruksi pemerintah pusat telah menyelenggarakan pendidikan dasar gratis bagi sekolah dasar dan sekolah menengah pertama negeri.

Berdasarkan data dari Kementerian Pendidikan dan Kebudayaan, pada tahun 2018 terdapat 450 Sekolah Dasar (SD) di Kabupaten Gresik. Adapaun jumlah siswa sebanyak 76.512 dan jumlah guru sebanyak 4.643, sehingga dan rasio murid terhadap guru adalah 16,48.

Selanjutnya, pada jenjang SMP, terdapat 107 sekolah dengan 2.005 Guru dan 33.735 murid. Adapun rasio murid terhadap guru sebesar 16,82. Pada jenjang di atasnya, jumlah sekolah SMA sebanyak 51 dan SMK sebanyak 53.

Kesehatan

Guna menunjang layanan kesehatan masyarakat, Kabupaten Gresik memiliki beberapa rumah sakit yang memadai baik milik pemerintah maupun swasta. Rumah sakit Ibnu Sina milik pemerintah Kabupaten Gresik telah menjadi rumah sakit rujukan nasional.

Education

According to the instructions of the central government has organized a free basic education for elementary and junior high schools.

Based on data from the Ministry of Education and Culture, in 2018 there were 450 Elementary Schools (SD) in Gresik Regency. The number of students was 76,512 and the number of teachers was 4,643, so that the ratio of students to teachers is 16.48.

Furthermore, at the junior high school level, there were 107 schools with 2,005 teachers and 33,735 students. The student to teacher ratio was 16.82. In the higher level, there was 51 senior high schools and 53 vocational high schools.

Health

To support the public health service, Gresik Regency has several hospitals were inadequate both public and private. Ibnu Sina hospital is government-owned Gresik has become a national referral hospital.

Jumlah fasilitas kesehatan yang terdapat di Kabupaten Gresik ada 16 rumah sakit umum, 2 rumah sakit ibu dan anak, 32 puskesmas, 86 klinik.

The number of health facilities located in Gresik are 16 general hospitals, 2 woman and children hospitals, 32 Public Health Center, 86 clinics.

Agama

Guna mengarahkan kehidupan beragama untuk amal dan kepentingan bersama telah disediakan tempat-tempat ibadah menurut agama yang dianut, baik yang dibangun oleh pemerintah maupun oleh masyarakat. Data yang dikumpulkan dari Kementerian Agama Kabupaten Gresik menunjukkan bahwa pada tahun 2018 terdapat 1.134 masjid, 3.212 langgar, 11 gereja, 4 pura, 1 vihara, dan 1 klenteng.

Religion

In order to direct lives based on a belief in God and to pray to him, worship facilities are encouraged by the government to promote active participation in religion by each member of society. Data collected from the Religious Ministry of Gresik Regency shows that in 2018 there are 1.134 mosques, 3.212 langgar, 11 churches, 4 temples, 1 monastery, and 1 Konghucu's temple.

Banyaknya jemaah haji yang berangkat ke Mekah dari Kabupaten Gresik pada tahun 2018 berjumlah 2.372 orang yang terdiri dari 1.124 laki-laki dan 1.248 perempuan dengan ongkos naik haji sebesar US\$ 2.505.

The number of haji pilgrims departures in 2017 from Gresik Regency was recorded at 1652 persons consist of 793 males and 859 females which fare pilgrimage of US\$ 1.652.

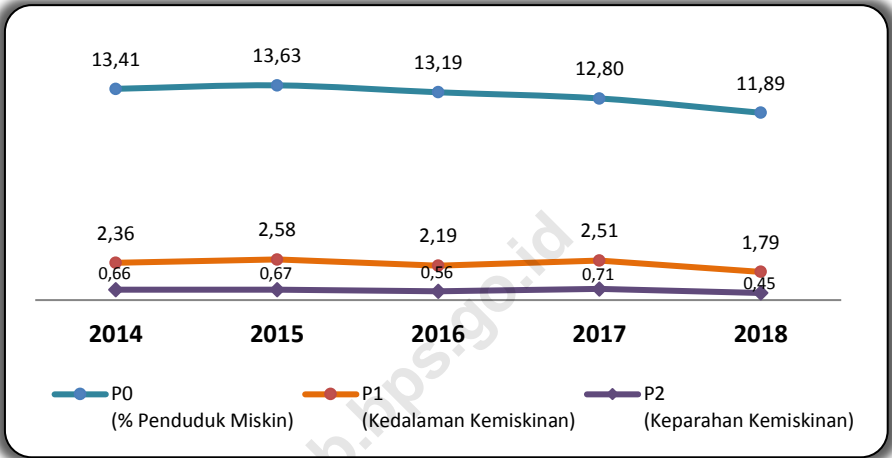
Kemiskinan

Pada tahun 2018, persentase penduduk miskin di Gresik adalah 11,89 persen, dengan garis kemiskinan sebesar Rp.438.704,- Pemerintah selalu berupaya untuk mengurangi tingkat kemiskinan masyarakat melalui kebijakan-kebijakannya.

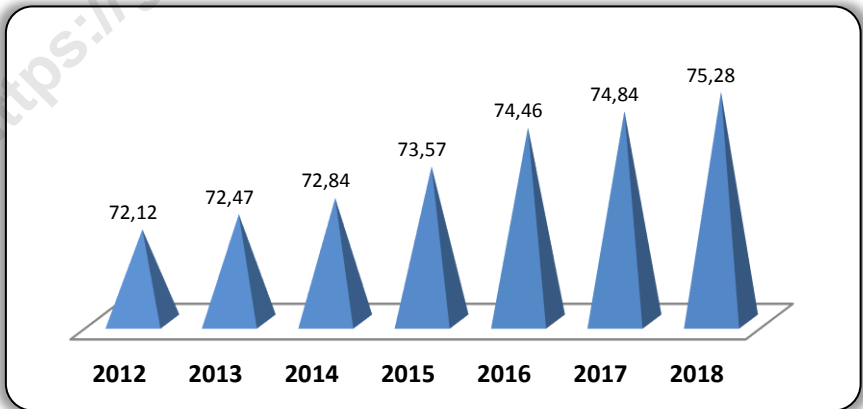
Poverty

In 2018, the number of poor people in Gresik was 11,89 percent, which the poverty line was Rp. 438.704. The Government always seeks to reduce poverty levels of society through its policies.

Gambar 6 Kondisi Kemiskinan di Kabupaten Gresik, 2014-2018
Picture Poverty Condition In Gresik Regency, 2014- 2018



Gambar 7 Indeks Pembangunan Manusia Kabupaten Gresik 2012-2018
Picture Human Development Index of Gresik Regency 2012- 2018



4.1 PENDIDIKAN/EDUCATION

Tabel 4.1.1 Jumlah Sekolah, Guru, dan Murid Taman Kanak-Kanak (TK) di Bawah Kementerian Pendidikan dan Kebudayaan Menurut Kecamatan di Kabupaten Gresik, 2018
Number of Schools, Teachers, and Pupils in Kindergarten Under The Ministry of Education and Culture by Subdistrict in Gresik Regency, 2018

	Kecamatan Subdistricts	Sekolah Schools		Jumlah Total
		Negeri Public	Swasta Private	
	(1)	(2)	(3)	(4)
1.	Wringinanom	0	30	30
2.	Driyorejo	0	59	59
3.	Kedamean	0	20	20
4.	Menganti	1	62	63
5.	Cerme	0	47	47
6.	Benjeng	0	38	38
7.	Balongpanggung	1	32	33
8.	Duduksampeyan	0	23	23
9.	Kebomas	0	44	44
10.	Gresik	0	28	28
11.	Manyar	1	36	37
12.	Bungah	0	22	22
13.	Sidayu	0	22	22
14.	Dukun	0	27	27
15.	Panceng	0	27	27
16.	Ujungpangkah	0	20	20
17.	Sangkapura	0	35	35
18.	Tambak	0	21	21
	Jumlah/Total	3	593	596

Lanjutan Tabel/Continued Table 4.1.1

Kecamatan <i>Subdistricts</i>	Guru <i>Teachers</i>		Jumlah <i>Total</i>
	Negeri <i>Public</i>	Swasta <i>Private</i>	
(1)	(5)	(6)	(7)
1. Wringinanom	84
2. Driyorejo	189
3. Kedamean	62
4. Menganti	178
5. Cerme	150
6. Benjeng	89
7. Balongpanggang	73
8. Dudusampeyan	65
9. Kebomas	216
10. Gresik	165
11. Manyar	198
12. Bungah	89
13. Sidayu	92
14. Dukun	88
15. Panceng	90
16. Ujungpangkah	77
17. Sangkapura	128
18. Tambak	55
Jumlah/Total	2 088

Lanjutan Tabel/*Continued Table 4.1.1*

Kecamatan Subdistricts	Murid Students		
	Negeri Public	Swasta Private	Jumlah Total
(1)	(8)	(9)	(10)
1. Wringinanom	1 502
2. Driyorejo	3 406
3. Kedamean	921
4. Menganti	2 816
5. Cerme	2 447
6. Benjeng	1 548
7. Balongpanggang	1 175
8. Dukuksampeyan	908
9. Kebomas	3 663
10. Gresik	2 929
11. Manyar	3 248
12. Bungah	1 403
13. Sidayu	1 161
14. Dukun	1 137
15. Panceng	1 124
16. Ujungpangkah	1 090
17. Sangkapura	1 414
18. Tambak	644
Jumlah/Total	32 536

Sumber/Source: Dinas Pendidikan Kabupaten Gresik/Education Authorities of Gresik Regency

Tabel 4.1.2 Jumlah Sekolah, Guru, dan Murid Raudatul Athfal (RA) di Bawah Kementerian Agama Menurut Kecamatan di Kabupaten Gresik, 2017/2018

Number of Schools, Teaches, and Pupils in Raudatul Athfal Under The Ministry of Religious by Subdistrict in Gresik Regency, 2017/2018

	Kecamatan Subdistricts	Sekolah Schools	Guru Teachers	Siswa Pupils
	(1)	(2)	(3)	(4)
1.	Wringinanom
2.	Driyorejo
3.	Kedamean
4.	Menganti
5.	Cerme
6.	Benjeng
7.	Balongpanggung
8.	Duduksampeyan
9.	Kebomas
10.	Gresik
11.	Manyar
12.	Bungah
13.	Sidayu
14.	Dukun
15.	Panceng
16.	Ujungpangkah
17.	Sangkapura
18.	Tambak
	Jumlah/Total	210	824	10 221

Catatan/Notes : Seluruh Raudatul Athfal (RA) berstatus swasta/ All Raudatul Athfal (RA) are private

Sumber/Source : Kementerian Agama, EMIS, data semester genap laporan sampai dengan 30 Juni 2019/ Ministry of Religious Affairs, EMIS, even semester report data up to 30th June 2019

Tabel 4.1.3 Jumlah Sekolah, Guru, dan Murid Sekolah Dasar (SD) di Bawah Kementrian Pendidikan dan Kebudayaan Menurut Kecamatan di Kabupaten Gresik, 2017/2018

Number of Schools, Teaches, and Pupils in Primary Schools Under The Ministry of Education and Culture by Subdistrict in Gresik Regency, 2017/2018

	Kecamatan <i>Subdistricts</i>	Sekolah <i>Schools</i>		
		Negeri <i>Public</i>	Swasta <i>Private</i>	Jumlah <i>Total</i>
	(1)	(2)	(3)	(4)
1.	Wringinanom	23	5	28
2.	Driyorejo	26	11	37
3.	Kedamean	21	-	21
4.	Menganti	26	9	35
5.	Cerme	25	2	27
6.	Benjeng	25	3	28
7.	Balompanggung	26	4	30
8.	Duduksampeyan	16	-	16
9.	Kebomas	20	5	25
10.	Gresik	15	8	23
11.	Manyar	16	4	20
12.	Bungah	19	1	20
13.	Sidayu	14	2	16
14.	Dukun	20	2	22
15.	Panceng	16	1	17
16.	Ujungpangkah	16	2	18
17.	Sangkapura	36	1	37
18.	Tambak	29	1	30
	Jumlah/Total	389	61	450

Lanjutan Tabel/Continued Table 4.1.3

Kecamatan Subdistricts	Guru Teachers		
	Negeri Public	Swasta Private	Jumlah Total
(1)	(5)	(6)	(7)
1. Wringinanom	227	38	265
2. Driyorejo	380	106	486
3. Kedamean	204	...	204
4. Menganti	355	65	420
5. Cerme	250	27	277
6. Benjeng	223	21	244
7. Balongpanggang	206	30	236
8. Dudusampeyan	149	...	149
9. Kebomas	256	104	360
10. Gresik	242	150	392
11. Manyar	193	113	306
12. Bungah	168	8	176
13. Sidayu	114	30	144
14. Dukun	163	16	179
15. Panceng	122	7	129
16. Ujungpangkah	121	16	137
17. Sangkapura	317	10	327
18. Tambak	204	8	212
Jumlah/Total	3 894	749	4 643

Lanjutan Tabel/*Continued Table 4.1.3*

Kecamatan <i>Subdistricts</i>	Murid <i>Students</i>		
	Negeri <i>Public</i>	Swasta <i>Private</i>	Jumlah <i>Total</i>
(1)	(8)	(9)	(10)
1. Wringinanom	4 309	938	5 247
2. Driyorejo	8 478	1 875	10 353
3. Kedamean	3 214	...	3 214
4. Menganti	7 387	1 143	8 530
5. Cerme	4 683	561	5 244
6. Benjeng	3 090	328	3 418
7. Balongpanggang	2 653	324	2 977
8. Duduksampeyan	1 598	...	1 598
9. Kebomas	5 985	1 894	7 879
10. Gresik	5 151	2 516	7 667
11. Manyar	3 322	2 183	5 505
12. Bungah	2 044	76	2 120
13. Sidayu	1 344	676	2 020
14. Dukun	1 875	239	2 114
15. Panceng	1 328	56	1 384
16. Ujungpangkah	1 438	171	1 609
17. Sangkapura	3 322	172	3 494
18. Tambak	2 104	35	2 139
Jumlah/Total	63 325	13 187	76 512

Sumber/*Source*: Kementerian Pendidikan dan Kebudayaan, Data Semester Ganjil 2017 / *Ministry of Educations and Culture, 2017 Odd Semester Data*

Tabel 4.1.4 Jumlah Sekolah, Guru, dan Murid Madrasah Ibtidaiyah (MI) di Bawah Kementerian Agama Menurut Kecamatan di Kabupaten Gresik, 2017/2018

Number of Schools, Teaches, and Pupils in Madrasah Ibtidaiyah (MI) Under The Ministry of Religious Affairs by Subdistrict in Gresik Regency, 2017/2018

Kecamatan Subdistricts	Sekolah Schools		
	Negeri Public	Swasta Private	Jumlah Total
(1)	(2)	(3)	(4)
1. Wringinanom
2. Driyorejo
3. Kedamean
4. Menganti
5. Cerme
6. Benjeng
7. Balongpanggang
8. Duduksampeyan
9. Kebomas
10. Gresik
11. Manyar
12. Bungah
13. Sidayu
14. Dukun
15. Panceng
16. Ujungpangkah
17. Sangkapura
18. Tambak
Jumlah/Total	2	369	371

Lanjutan Tabel/*Continued Table 4.1.4*

Kecamatan <i>Subdistricts</i>	Guru <i>Teachers</i>		
	Negeri <i>Public</i>	Swasta <i>Private</i>	Jumlah <i>Total</i>
(1)	(5)	(6)	(7)
1. Wringinanom
2. Driyorejo
3. Kedamean
4. Menganti
5. Cerme
6. Benjeng
7. Balongpanggang
8. Dukuksampeyan
9. Kebomas
10. Gresik
11. Manyar
12. Bungah
13. Sidayu
14. Dukun
15. Panceng
16. Ujungpangkah
17. Sangkapura
18. Tambak
Jumlah/Total	34	4 133	4 167

Lanjutan Tabel/Continued Table 4.1.4

Kecamatan Subdistricts	Murid Students		
	Negeri Public	Swasta Private	Jumlah Total
(1)	(8)	(9)	(10)
1. Wringinanom
2. Driyorejo
3. Kedamean
4. Menganti
5. Cerme
6. Benjeng
7. Balongpanggang
8. Duduksampeyan
9. Kebomas
10. Gresik
11. Manyar
12. Bungah
13. Sidayu
14. Dukun
15. Panceng
16. Ujungpangkah
17. Sangkapura
18. Tambak
Jumlah/Total	532	49 541	50 073

Sumber/Source: Kementerian Agama, EMIS, data semester genap laporan sampai dengan 30 Juni 2019/ Ministry of Religious Affairs, EMIS, even semester report data up to 30th June 2019

Tabel 4.1.5 Jumlah Sekolah, Guru, dan Murid Sekolah Menengah Pertama (SMP) di Bawah Kementerian Pendidikan dan Kebudayaan Menurut Kecamatan di Kabupaten Gresik, 2017/2018
Number of Schools, Teachers, and Pupils in Junior High Schools Under The Ministry of Education and Culture by Subdistrict in Gresik Regency, 2017/2018

	Kecamatan Subdistricts	Sekolah Schools		
		Negeri Public	Swasta Private	Jumlah Total
	(1)	(2)	(3)	(4)
1.	Wringinanom	2	4	6
2.	Driyorejo	1	7	8
3.	Kedamean	1	2	3
4.	Menganti	2	9	11
5.	Cerme	2	3	5
6.	Benjeng	2	4	6
7.	Balongpanggung	3	2	5
8.	Duduksampeyan	1	2	3
9.	Kebomas	2	5	7
10.	Gresik	4	7	11
11.	Manyar	2	8	10
12.	Bungah	1	8	9
13.	Sidayu	4	1	5
14.	Dukun	1	1	2
15.	Panceng	1	4	5
16.	Ujungpangkah	1	2	3
17.	Sangkapura	2	3	5
18.	Tambak	1	2	3
	Jumlah/Total	33	74	107

Lanjutan Tabel/Continued Table 4.1.5

Kecamatan Subdistricts	Guru Teachers		
	Negeri Public	Swasta Private	Jumlah Total
(1)	(5)	(6)	(7)
1. Wringinanom	76	26	102
2. Driyorejo	54	62	116
3. Kedamean	49	13	62
4. Menganti	90	121	211
5. Cerme	82	53	135
6. Benjeng	72	38	110
7. Balongpanggang	81	12	93
8. Dudusampeyan	41	15	56
9. Kebomas	97	80	177
10. Gresik	199	129	328
11. Manyar	85	99	184
12. Bungah	44	68	112
13. Sidayu	103	6	109
14. Dukun	28	10	38
15. Panceng	20	37	57
16. Ujungpangkah	16	17	33
17. Sangkapura	33	16	49
18. Tambak	20	13	33
Jumlah/Total	1 190	815	2 005

Lanjutan Tabel/*Continued Table 4.1.5*

Kecamatan <i>Districts</i>	Murid <i>Students</i>		
	Negeri <i>Public</i>	Swasta <i>Private</i>	Jumlah <i>Total</i>
(1)	(8)	(9)	(10)
1. Wringinanom	1 490	384	1 874
2. Driyorejo	1 043	865	1 908
3. Kedamean	893	477	1 370
4. Menganti	1 755	2 924	4 679
5. Cerme	1 657	811	2 468
6. Benjeng	1 470	607	2 077
7. Balongpanggang	1 514	193	1 707
8. Duduksampeyan	637	159	796
9. Kebomas	1 766	1 184	2 950
10. Gresik	3 522	1 540	5 062
11. Manyar	1 514	1 545	3 059
12. Bungah	730	1 023	1 753
13. Sidayu	1 236	57	1 293
14. Dukun	397	150	547
15. Panceng	207	263	470
16. Ujungpangkah	315	156	471
17. Sangkapura	624	192	816
18. Tambak	304	131	435
Jumlah/Total	21 074	12 661	33 735

Sumber/Source: Kementerian Pendidikan dan Kebudayaan, Data Semester Ganjil 2017 / Ministry of Educations and Culture, 2017 Odd Semester Data

Tabel 4.1.6 Jumlah Sekolah, Guru, dan Murid Madrasah Tsanawiyah (MTs) di Bawah Kementrian Agama Menurut Kecamatan di Kabupaten Gresik, 2017/2018

Number of Schools, Teaches, and Pupils in Madrasah Tsanawiyah (MTs) Under The Ministry of Religious Affairs by Subdistrict in Gresik Regency, 2017/2018

Kecamatan Subdistricts	Sekolah Schools		
	Negeri Public	Swasta Private	Jumlah Total
(1)	(2)	(3)	(4)
1. Wringinanom
2. Driyorejo
3. Kedamean
4. Menganti
5. Cerme
6. Benjeng
7. Balongpanggang
8. Duduksampeyan
9. Kebomas
10. Gresik
11. Manyar
12. Bungah
13. Sidayu
14. Dukun
15. Panceng
16. Ujungpangkah
17. Sangkapura
18. Tambak
Jumlah/Total	1	148	149

Lanjutan Tabel/*Continued Table 4.1.6*

Kecamatan Subdistricts	Guru Teachers		
	Negeri Public	Swasta Private	Jumlah Total
(1)	(5)	(6)	(7)
1. Wringinanom	59
2. Driyorejo	113
3. Kedamean
4. Menganti
5. Cerme
6. Benjeng
7. Balongpanggang
8. Dudusampeyan
9. Kebomas
10. Gresik
11. Manyar
12. Bungah
13. Sidayu
14. Dukun
15. Panceng
16. Ujungpangkah
17. Sangkapura
18. Tambak
Jumlah/Total	54	2 049	2 103

Lanjutan Tabel/Continued Table 4.1.6

Kecamatan Subdistricts	Murid Students		
	Negeri Public	Swasta Private	Jumlah Total
(1)	(8)	(9)	(10)
1. Wringinanom
2. Driyorejo
3. Kedamean
4. Menganti
5. Cerme
6. Benjeng
7. Balongpanggang
8. Dudusampeyan
9. Kebomas
10. Gresik
11. Manyar
12. Bungah
13. Sidayu
14. Dukun
15. Panceng
16. Ujungpangkah
17. Sangkapura
18. Tambak
Jumlah/Total	993	24 348	25 341

Sumber/Source: Kementerian Agama, Data Semester Ganjil 2017/ Ministry of Religious Affairs, 2017 Odd Semester Data

Tabel 4.1.7 Jumlah Sekolah, Guru, dan Murid Sekolah Menengah Atas (SMA) di Bawah Kementerian Pendidikan dan Kebudayaan Menurut Kecamatan di Kabupaten Gresik, 2017/2018
Number of Schools, Teaches, and Pupils in Senior High Schools Under The Ministry of Education and Culture by Subdistrict in Gresik Regency, 2017/2018

	Kecamatan Subdistricts	Sekolah Schools		
		Negeri Public	Swasta Private	Jumlah Total
	(1)	(2)	(3)	(4)
1.	Wringinanom	1	-	1
2.	Driyorejo	1	4	5
3.	Kedamean	1	1	2
4.	Menganti	1	3	4
5.	Cerme	1	3	4
6.	Benjeng	-	3	3
7.	Balompanggung	1	2	3
8.	Duduksampeyan	-	1	1
9.	Kebomas	1	1	2
10.	Gresik	1	4	5
11.	Manyar	1	2	3
12.	Bungah	-	3	3
13.	Sidayu	1	2	3
14.	Dukun	1	3	4
15.	Panceng	-	1	1
16.	Ujungpangkah	-	3	3
17.	Sangkapura	1	2	3
18.	Tambak	-	1	1
Jumlah/Total		12	39	51

Lanjutan Tabel/*Continued Table 4.1.7*

Kecamatan <i>Subdistricts</i>	Guru <i>Teachers</i>		
	Negeri <i>Public</i>	Swasta <i>Private</i>	Jumlah <i>Total</i>
(1)	(5)	(6)	(7)
1. Wringinanom	42	-	42
2. Driyorejo	51	44	95
3. Kedamean	38	9	47
4. Menganti	48	48	96
5. Cerme	64	42	106
6. Benjeng	-	38	38
7. Balongpanggang	29	14	43
8. Duduksampeyan	-	15	15
9. Kebomas	63	39	102
10. Gresik	65	150	215
11. Manyar	73	16	89
12. Bungah	-	65	65
13. Sidayu	59	26	85
14. Dukun	16	27	43
15. Panceng	-	8	8
16. Ujungpangkah	-	29	29
17. Sangkapura	33	9	42
18. Tambak	-	8	8
Jumlah/Total	581	587	1 168

Lanjutan Tabel/*Continued Table 4.1.7*

Kecamatan Subdistricts	Murid Students		
	Negeri Public	Swasta Private	Jumlah Total
(1)	(8)	(9)	(10)
1. Wringinanom	933	-	933
2. Driyorejo	1 025	448	1 473
3. Kedamean	860	147	1 007
4. Menganti	977	974	1 951
5. Cerme	1 206	532	1 738
6. Benjeng	-	357	357
7. Balongpanggang	624	179	803
8. Dudusampeyan	-	181	181
9. Kebomas	1 025	396	1 421
10. Gresik	1 078	2 342	3 420
11. Manyar	1 316	334	1 650
12. Bungah	-	990	990
13. Sidayu	980	528	1 508
14. Dukun	235	415	650
15. Panceng	-	60	60
16. Ujungpangkah	-	280	280
17. Sangkapura	695	77	772
18. Tambak	-	178	178
Jumlah/Total	10 954	8 418	19 372

Sumber/Source: Kementerian Pendidikan dan Kebudayaan, Data Semester Ganjil 2017/*Ministry of Educations and Culture, 2017 Odd Semester Data*

Tabel 4.1.8 Jumlah Sekolah, Guru, dan Murid Sekolah Menengah Kejuruan (SMK) di Bawah Kementerian Pendidikan dan Kebudayaan Menurut Kecamatan di Kabupaten Gresik, 2017/2018
Number of Schools, Teaches, and Pupils in Vocational High Schools Under The Ministry of Education and Culture by Subdistrict in Gresik Regency, 2018

Kecamatan Subdistricts	Sekolah Schools		
	Negeri Public	Swasta Private	Jumlah Total
(1)	(2)	(3)	(4)
1. Wringinanom	-	3	3
2. Driyorejo	1	4	5
3. Kedamean	-	2	2
4. Menganti	-	4	4
5. Cerme	1	3	4
6. Benjeng	-	3	3
7. Balongpanggang	-	1	1
8. Dudusampeyan	1	-	1
9. Kebomas	-	1	1
10. Gresik	-	6	6
11. Manyar	-	4	4
12. Bungah	-	4	4
13. Sidayu	1	-	1
14. Dukun	-	6	6
15. Panceng	-	2	2
16. Ujungpangkah	-	3	3
17. Sangkapura	-	3	3
18. Tambak	-	-	-
Jumlah/Total	4	49	53

Lanjutan Tabel/*Continued Table 4.1.8*

ecamatan Subdistricts		Guru Teachers		
		Negeri Public	Swasta Private	Jumlah Total
(1)	(5)	(6)	(7)	
1. Wringinanom	-	24	24	
2. Driyorejo	49	54	103	
3. Kedamean	-	10	10	
4. Menganti	-	70	70	
5. Cerme	99	65	164	
6. Benjeng	-	44	44	
7. Balongpanggang	-	22	22	
8. Dudusampeyan	40	-	40	
9. Kebomas	-	8	8	
10. Gresik	-	177	177	
11. Manyar	-	84	84	
12. Bungah	-	108	108	
13. Sidayu	48	-	48	
14. Dukun	-	73	73	
15. Panceng	-	43	43	
16. Ujungpangkah	-	63	63	
17. Sangkapura	-	23	23	
18. Tambak	-	-	-	
Jumlah/Total	236	868	1 104	

Lanjutan Tabel/Continued Table 4.1.8

	Kecamatan Subdistricts	Murid Students		Jumlah Total
		Negeri Public	Swasta Private	
	(1)	(8)	(9)	(10)
1.	Wringinanom	-	623	623
2.	Driyorejo	990	1 049	2 039
3.	Kedamean	-	215	215
4.	Menganti	-	2 273	2 273
5.	Cerme	1 678	1 261	2 939
6.	Benjeng	-	611	611
7.	Balongpanggang	-	641	641
8.	Duduksampeyan	757	-	757
9.	Kebomas	-	126	126
10.	Gresik	-	4 134	4 134
11.	Manyar	-	1 559	1 559
12.	Bungah	-	1 493	1 493
13.	Sidayu	888	-	888
14.	Dukun	-	1 084	1 084
15.	Panceng	-	445	445
16.	Ujungpangkah	-	352	352
17.	Sangkapura	-	173	173
18.	Tambak	-	-	-
Jumlah/Total		4 313	16 039	20 352

Sumber/Source: Kementerian Pendidikan dan Kebudayaan, Data Semester Ganjil 2017 / Ministry of Educations and Culture, 2017
Odd Semester Data

Tabel 4.1.9 Jumlah Sekolah, Guru, dan Murid Madrasah Aliyah (MA) di Bawah Kementerian Agama Menurut Kecamatan di Kabupaten Gresik, 2017/2018

Number of Schools, Teaches, and Pupils in Madrasah Aliyah (MA) Under The Ministry of Religious Affairs by Subdistrict in Gresik Regency, 2017/2018

Kecamatan Subdistricts	Sekolah Schools		
	Negeri Public	Swasta Private	Jumlah Total
(1)	(2)	(3)	(4)
1. Wringinanom
2. Driyorejo
3. Kedamean
4. Menganti
5. Cerme
6. Benjeng
7. Balongpanggang
8. Duduksampeyan
9. Kebomas
10. Gresik
11. Manyar
12. Bungah
13. Sidayu
14. Dukun
15. Panceng
16. Ujungpangkah
17. Sangkapura
18. Tambak
Jumlah/Total	2	72	74

Lanjutan Tabel/*Continued Table 4.1.9*

Kecamatan <i>Subdistricts</i>	Guru <i>Teachers</i>		
	Negeri <i>Public</i>	Swasta <i>Private</i>	Jumlah <i>Total</i>
(1)	(5)	(6)	(7)
1. Wringinanom
2. Driyorejo
3. Kedamean
4. Menganti
5. Cerme
6. Benjeng
7. Balongpanggang
8. Duduksampeyan
9. Kebomas
10. Gresik
11. Manyar
12. Bungah
13. Sidayu
14. Dukun
15. Panceng
16. Ujungpangkah
17. Sangkapura
18. Tambak
Jumlah/Total	123	879	1 002

Lanjutan Tabel/*Continued Table 4.1.9*

Kecamatan Subdistricts		Murid Students		
		Negeri Public	Swasta Private	Jumlah Total
(1)		(8)	(9)	(10)
1.	Wringinanom
2.	Driyorejo
3.	Kedamean
4.	Menganti
5.	Cerme
6.	Benjeng
7.	Balongpanggang
8.	Duduksampeyan
9.	Kebomas
10.	Gresik
11.	Manyar
12.	Bungah
13.	Sidayu
14.	Dukun
15.	Panceng
16.	Ujungpangkah
17.	Sangkapura
18.	Tambak
Jumlah/Total		2 190	10 779	12 969

Sumber/Source: Kementerian Agama, EMIS, data semester genap laporan sampai dengan 30 Juni 2019/ Ministry of Religious Affairs, EMIS, even semester report data up to 30th June 2019

Tabel 4.1.10 Jumlah Desa/Kelurahan yang Memiliki Fasilitas Sekolah Menurut Tingkat Pendidikan dan Kecamatan di Kabupaten Gresik, 2011-2018

Number of Villages Having Educational Facilities by Educational Level Schools dan Subdistrict in Gresik Regency, 2011-2018

Kecamatan Subdistricts	SD Primary School			SMP/Mts Junior High School		
	2011	2014	2018	2011	2014	2018
	(1)	(2)	(3)	(4)	(5)	(6)
1. Wringinanom	16	16	16	9	9	9
2. Driyorejo	16	16	16	12	12	11
3. Kedamean	15	15	15	9	9	9
4. Menganti	22	22	22	11	11	13
5. Cerme	25	25	25	8	7	7
6. Benjeng	23	23	23	10	7	10
7. Balongpanggang	25	25	25	6	6	5
8. Dudusampeyan	23	23	23	9	9	9
9. Kebomas	19	19	19	6	6	9
10. Gresik	15	15	15	6	7	6
11. Manyar	23	23	23	12	12	13
12. Bungah	22	22	22	12	12	12
13. Sidayu	17	18	18	9	9	9
14. Dukun	26	26	26	16	16	16
15. Panceng	14	14	14	10	10	11
16. Ujungpangkah	13	13	13	9	10	10
17. Sangkapura	17	17	17	11	11	13
18. Tambak	13	13	13	6	6	6
Jumlah/Total	344	345	345	171	169	178

Lanjutan Tabel/*Continued Table 4.1.10*

Kecamatan Subdistricts	SMA/MA <i>Senior High School</i>			SMK <i>Vocational School</i>		
	2011	2014	2018	2011	2014	2018
	(1)	(8)	(9)	(10)	(11)	(12)
1. Wringinanom	2	3	4	1	3	3
2. Driyorejo	6	6	6	3	5	5
3. Kedamean	5	5	5	0	2	2
4. Menganti	5	5	6	3	3	3
5. Cerme	5	4	6	2	3	3
6. Benjeng	5	4	7	2	1	1
7. Balongpanggang	2	3	3	1	1	2
8. Dudusampeyan	4	3	3	1	1	1
9. Kebomas	4	5	5	1	1	1
10. Gresik	5	6	4	4	3	4
11. Manyar	4	5	4	2	2	3
12. Bungah	7	7	7	1	1	2
13. Sidayu	6	6	5	1	1	1
14. Dukun	7	7	8	1	4	6
15. Panceng	6	6	6	1	2	2
16. Ujungpangkah	7	7	6	2	3	3
17. Sangkapura	7	8	9	0	2	4
18. Tambak	5	5	4	0	0	0
Jumlah/Total	92	95	98	26	38	46

Lanjutan Tabel/Continued Table 4.1.10

	Kecamatan Subdistricts	Perguruan Tinggi University		
		2011	2014	2018
	(1)	(14)	(15)	(16)
1.	Wringinanom	0	0	0
2.	Driyorejo	1	1	0
3.	Kedamean	0	0	0
4.	Menganti	1	1	1
5.	Cerme	0	0	0
6.	Benjeng	0	0	0
7.	Balongpanggang	0	0	0
8.	Duduksampeyan	0	0	0
9.	Kebomas	2	3	3
10.	Gresik	4	4	4
11.	Manyar	2	2	1
12.	Bungah	1	1	1
13.	Sidayu	0	0	1
14.	Dukun	1	2	2
15.	Panceng	0	1	1
16.	Ujungpangkah	0	0	1
17.	Sangkapura	0	2	2
18.	Tambak	0	0	0
Jumlah/Total		12	17	17

Sumber/Source: BPS, Pendataan Potensi Desa (Podes)/BPS-Statistics Indonesia Village Potential Data Collecting

Tabel 4.1.11 Persentase Penduduk Usia 7–24 Tahun Menurut Jenis Kelamin, Kelompok Umur Sekolah, dan Partisipasi Sekolah di Kabupaten Gresik, 2018
Percentage of Population Aged 7-24 Years by Sex, Age Group, and School Participation in Gresik Regency, 2018

Jenis Kelamin dan Kelompok Umur Sekolah <i>Sex and School Age Group</i>	Partisipasi Sekolah/ <i>School Participation</i>		
	Tidak/Belum Pernah Sekolah <i>Not/Never Attending School</i>	Masih Sekolah <i>Attending School</i>	Tidak Sekolah Lagi <i>Not Attending School Anymore</i>
(1)	(2)	(3)	(4)
Laki-Laki/Male			
7–12	0,28	99,72	0,00
13–15	0,57	98,60	0,83
16–18	1,11	81,37	17,51
19–24	0,00	19,35	80,65
Perempuan/Female			
7–12	0,52	99,48	0,00
13–15	0,00	100,00	0,00
16–18	0,00	88,53	11,47
19–24	0,00	25,57	74,43
Laki-laki+Perempuan/Male+Female			
7–12	0,41	99,59	0,00
13–15	0,33	99,20	0,47
16–18	0,56	84,90	14,53
19–24	0,00	22,42	77,58

Sumber/Source: BPS, Survei Sosial Ekonomi Nasional, Maret 2018/BPS, *Statistics Indonesia, National Socio Economic Survey, March 2018*

Tabel 4.1.12 Persentase Penduduk Usia 7–24 Tahun Menurut Jenis Kelamin dan Status Pendidikan, 2018
Percentage of Population Aged 7-24 Years by Sex and Education Status, 2018

	Status Pendidikan <i>Education Status</i>	Laki-laki <i>Male</i>	Perempuan <i>Female</i>	Laki-laki+Perempuan <i>Male+Female</i>
	(1)	(2)	(3)	(4)
1.	Tidak/Belum Pernah Sekolah <i>No Schooling</i>	0,38	0,19	0,29
2.	SD/MI/Paket A <i>Primary/Elementary School</i>	33,38	36,64	34,99
3.	SMP/MTs/Paket B <i>Junior High School</i>	15,10	12,03	13,58
4.	SMA/MA/SMK/Paket C <i>Senior High School</i>	17,29	16,71	17,00
5.	Diploma I/II/III <i>Diploma I/II/III</i>	0,00	0,61	0,30
6.	Diploma IV/S1/S2/S3 <i>University Graduates</i>	4,35	7,47	5,89
5.	Tidak Bersekolah Lagi <i>Not Attending School Anymore</i>	29,50	26,35	27,95

Sumber/Source: BPS, Survei Sosial Ekonomi Nasional, Maret 2018/BPS, Statistics Indonesia, National Socio Economic Survey, March 2018

Tabel 4.1.13 Persentase Penduduk Usia 15 Tahun Ke Atas Menurut Jenis Kelamin dan Kemampuan Baca Tulis, 2018
Percentage of Population Aged 15 Years Above by Sex and Reading and Writing Ability, 2018

Jenis Kelamin <i>Sex</i>	Kemampuan Baca Tulis Huruf <i>Reading Writing Ability</i>		
	Tidak Bisa <i>Unable</i>	Latin, Arab, Atau Lainnya <i>Latin, Arabic, or others</i>	Jumlah <i>Total</i>
(1)	(2)	(3)	(4)
Laki-Laki/ <i>Male</i>	2,45	97,55	100,00
Perempuan/ <i>Female</i>	5,63	94,37	100,00
Laki-laki+Perempuan/ <i>Male+Female</i>	4,06	95,94	100,00

Sumber/*Source*: BPS, Survei Sosial Ekonomi Nasional, Maret 2018/BPS, Statistics Indonesia, *National Socio Economic Survey, March 2018*

4.2 KESEHATAN/HEALTH

Tabel 4.2.1 Jumlah Desa/Kelurahan yang Memiliki Sarana Kesehatan Menurut Kecamatan, 2011– 2018
Number of Villages Having Health Facilities by Subdistrict in Gresik Regency, 2011 – 2018

Kecamatan Subdistrict	Rumah Sakit Hospital			Rumah Sakit Bersalin Maternity Hospital		
	2011	2014	2018	2011	2014	2018
(1)	(2)	(3)	(4)	(5)	(6)	(7)
1. Wringinanom	0	0	1	0	1	0
2. Driyorejo	1	1	1	0	0	0
3. Kedamean	1	1	0	6	0	1
4. Menganti	1	2	2	0	2	0
5. C e r m e	0	0	0	9	0	0
6. Benjeng	0	0	0	0	0	0
7. Balongpanggang	0	2	2	0	0	0
8. Dudusampeyan	0	0	0	1	0	0
9. Kebomas	1	1	1	3	2	0
10. Gresik	4	4	4	1	5	0
11. Manyar	0	2	3	4	3	2
12. Bungah	0	0	1	1	0	1
13. Sidayu	0	0	2	0	0	0
14. Dukun	0	0	2	4	2	3
15. Panceng	0	0	0	0	0	0
16. Ujungpangkah	0	1	1	0	0	0
17. Sangkapura	0	0	1	0	0	0
18. Tambak	0	0	0	0	0	0
Gresik	8	14	21	29	15	7

Lanjutan Tabel/*Continued Table 4.2.1*

Kecamatan <i>Subdistrict</i>	Poliklinik <i>Polyclinic</i>			Puskesmas <i>Public Health Center</i>		
	2011 (8)	2014 (9)	2018 (10)	2011 (11)	2014 (12)	2018 (13)
1. Wringinanom	7	6	4	2	2	2
2. Driyorejo	5	7	7	2	2	2
3. Kedamean	2	1	2	2	2	2
4. Menganti	2	4	7	2	2	2
5. C e r m e	3	7	4	2	2	2
6. Benjeng	1	1	1	2	1	2
7. Balongpanggang	1	0	0	2	2	2
8. Duduksampeyan	1	1	1	1	2	1
9. Kebomas	3	8	10	2	2	2
10. Gresik	0	4	4	3	3	3
11. Manyar	4	6	5	3	3	3
12. Bungah	2	2	2	1	1	1
13. Sidayu	2	1	0	1	1	1
14. Dukun	3	2	5	2	2	2
15. Panceng	4	3	3	1	1	1
16. Ujungpangkah	3	1	1	2	2	2
17. Sangkapura	4	4	3	1	1	1
18. Tambak	1	1	0	1	1	1
Gresik	48	59	59	32	32	32

Lanjutan Tabel/*Continued Table 4.2.1*

Kecamatan <i>Subdistrict</i>	Puskemas Pembantu <i>Subsidiary of Public Health Center</i>			Apotek <i>Pharmacy</i>		
	2011 (14)	2014 (15)	2018 (16)	2011 (17)	2014 (18)	2018 (19)
1. Wringinanom	3	3	3	1	2	2
2. Driyorejo	4	4	4	5	8	9
3. Kedamean	4	4	3	1	2	4
4. Menganti	5	5	5	8	9	11
5. C e r m e	4	5	4	5	7	10
6. Benjeng	4	4	4	2	2	7
7. Balongpanggang	4	3	4	3	2	5
8. Duduksampeyan	5	4	5	1	1	1
9. Kebomas	7	6	6	6	7	8
10. Gresik	2	1	1	10	9	10
11. Manyar	7	9	7	5	5	7
12. Bungah	5	6	6	1	1	3
13. Sidayu	4	4	4	3	4	4
14. Dukun	5	5	4	2	2	4
15. Panceng	5	6	5	2	5	4
16. Ujungpangkah	2	2	2	0	1	3
17. Sangkapura	4	4	4	1	1	2
18. Tambak	3	3	3	0	1	1
Gresik	77	78	74	56	69	95

Sumber/Source: BPS, Pendataan Potensi Desa (Podes)/BPS-Statistics Indonesia Village Potential Data Collecting

Tabel 4.2.2 Jumlah Tenaga Kesehatan Menurut Kecamatan di Kabupaten Gresik, 2018
Number of Medical Personnel by Subdistrict in Gresik Regency, 2018

Kecamatan Subdistrict	Dokter Doctor	Perawat Nurse	Bidan Midwife	Farmasi Pharmaceutical	Ahli Gizi Nutritionist
(1)	(2)	(3)	(4)	(5)	(6)
1. Wringinanom	6	35	33	2	0
2. Driyorejo	15	93	50	16	3
3. Kedamean	4	28	31	0	1
4. Menganti	16	46	37	7	3
5. C e r m e	4	50	49	3	3
6. Benjeng	7	35	50	2	3
7. Balongpanggang	17	92	57	13	4
8. Duduksampeyan	4	34	34	2	1
9. Kebomas	46	291	97	39	14
10. Gresik	141	487	137	105	8
11. Manyar	25	152	107	20	6
12. Bungah	9	50	46	3	1
13. Sidayu	5	35	43	2	1
14. Dukun	5	33	40	1	2
15. Panceng	3	23	18	1	1
16. Ujungpangkah	9	68	35	1	2
17. Sangkapura	5	47	37	1	2
18. Tambak	1	22	30	0	1
Jumlah/Total	252	1 621	931	218	56

Catatan/Notes: Jumlah tenaga kesehatan yang tercakup dalam data ini hanya tenaga kesehatan yang berada di puskesmas dan Rumah sakit/ *The number of medical personnel in this data is only medical personnel who work in public health center and hospital.*

Sumber/Source: Dinas Kesehatan Kabupaten Gresik/*Public Health Service of Gresik Regency*

Tabel 4.2.3 Jumlah Fasilitas Kesehatan Kesehatan Menurut Kecamatan di Kabupaten Gresik, 2018
Number of Health Facilities by Subdistrict in Gresik Regency, 2018

Kecamatan <i>Subdistrict</i>	Rumah Sakit Umum <i>General Hospital</i>	Rumah Sakit Khusus <i>Special Hospital</i>	Rumah Sakit Bersalin/ Rumah Bersalin/ <i>Maternity Hospital</i>	Puskesmas <i>Public Health Center</i>
(1)	(2)	(3)	(4)	(5)
1. Wringinanom	0	0	0	2
2. Driyorejo	1	0	0	2
3. Kedamean	0	0	0	2
4. Menganti	2	0	0	2
5. C e r m e	0	0	0	2
6. Benjeng	0	0	0	2
7. Balongpanggang	2	0	0	2
8. Duduksampeyan	0	0	0	1
9. Kebomas	2	0	0	1
10. Gresik	4	1	0	4
11. Manyar	2	0	0	3
12. Bungah	1	0	0	1
13. Sidayu	0	1	0	1
14. Dukun	0	0	0	1
15. Panceng	0	0	0	2
16. Ujungpangkah	1	0	0	2
17. Sangkapura	1	0	0	1
18. Tambak	0	0	0	1
Gresik	16	2	0	32

Lanjutan Tabel/*Continued Table 4.2.3*

Kecamatan <i>Subdistrict</i>		Klinik/Balai Kesehatan <i>Clinik/Health Center</i>	Posyandu <i>Maternal & Child Health Center</i>	Polindes <i>Village Maternity</i>
(1)		(6)	(7)	(8)
1.	Wringinanom	7	73	1
2.	Driyorejo	9	118	2
3.	Kedamean	2	76	1
4.	Menganti	8	130	9
5.	C e r m e	5	78	2
6.	Benjeng	3	84	0
7.	Balompanggung	0	81	1
8.	Duduksampeyan	3	65	0
9.	Kebomas	11	134	0
10.	Gresik	9	98	0
11.	Manyar	13	145	0
12.	Bungah	3	73	0
13.	Sidayu	2	52	0
14.	Dukun	3	82	1
15.	Panceng	0	49	8
16.	Ujungpangkah	3	56	0
17.	Sangkapura	4	68	1
18.	Tambak	1	45	13
Gresik		86	1 507	39

Catatan/notes: Rumah Sakit Khusus yang ada di Kabupaten Gresik adalah RSIA/ *The Special Hospital in Gresik Regency is Woman and Children Hospital*

Sumber/Source: Dinas Kesehatan Kabupaten Gresik/*Public Health Service of Gresik Regency*

Tabel 4.2.4 Jumlah Kasus 10 Penyakit Terbanyak Rawat Inap Rumah Sakit di Kabupaten Gresik, 2018
Number of Cases of the 10 Most Hospital Inpatient Diseases in Gresik Regency, 2018

Jenis Penyakit <i>The Type of Disease</i>	Jumlah Kasus <i>Number Of Cases</i>
(1)	(2)
1. Diabetes melitus bergantung insulin	3 799
2. Gagal ginjal lainnya	2 043
3. Penyakit jantung iskemik lainnya	1 762
4. Diare & gastroenteritis oleh penyebab infeksi tertentu (kolitis infeksi)	1 544
5. Dispepsia	1 438
6. GEA	1 244
7. Anemia lainnya	1 238
8. Gastroenteritis,unspecified	1 166
9. Typhoid and paratyphoid fevers	1 148
10. gangguan endokrin, nutrisi dan metbolik lainnya	1 082

Sumber/Source: Dinas Kesehatan Kabupaten Gresik/*Public Health Service of Gresik Regency*

Tabel 4.2.5 Jumlah Kasus 10 Penyakit Terbanyak Rawat Jalan Rumah Sakit di Kabupaten Gresik, 2018

Number of Cases of the 10 Most Hospital Outpatient Diseases in Gresik Regency, 2018

Jenis Penyakit <i>The Type of Disease</i>	Jumlah Kasus <i>Number Of Cases</i>
(1)	(2)
1. OA , Osteoarthritis	43 212
2. ISPA [Acute Upper Respiratory Infection,unspecified]	26 509
3. DM	21 163
4. LBP (Low Back Pain)	15 981
5. Febris Observasi	15 822
6. HT	14 547
7. Chronic Renal Failure	12 462
8. Specific Developmental Disorders Of Speech And Language	9 898
9. ISPA	6 940
10. Specific Developmental Disorder Of Motor Function	4 666

Sumber/Source: Dinas Kesehatan Kabupaten Gresik/Public Health Service of Gresik Regency

Tabel 4.2.6 Jumlah Bayi Lahir, Bayi Berat Badan Lahir Rendah (BBLR), BBLR Dirujuk, dan Bergizi Buruk Menurut Kecamatan di Kabupaten Gresik, 2018
Number of Births, Babies with Low Birth Weights (LBW), Treated LBW, and Malnutrition Cases by Subdistrict in Gresik Regency, 2018

Kecamatan Subdistrict	Bayi Lahir Births	BBLR LBW		Gizi Buruk Malnutrition
		Jumlah Total	Dirujuk Treated	
(1)	(2)	(3)	(4)	(5)
1. Wringinanom	1 133	24	24	5
2. Driyorejo	1 627	40	40	31
3. Kedamean	987	51	51	1
4. Menganti	1 904	58	58	7
5. Cerme	1 245	56	56	7
6. Benjeng	1 040	38	38	3
7. Balongpanggang	926	26	26	0
8. Duduksampeyan	812	20	20	3
9. Kebomas	1 637	23	23	6
10. Gresik	1 440	46	46	6
11. Manyar	1 745	51	51	17
12. Bungah	1 058	26	26	20
13. Sidayu	687	18	18	4
14. Dukun	1 084	27	27	5
15. Panceng	827	6	6	6
16. Ujungpangkah	806	18	18	9
17. Sangkapura	1 157	24	24	0
18. Tambak	648	9	9	0
Jumlah/Total	20 763	561	561	130

Sumber/Source: Dinas Kesehatan Kabupaten Gresik/Public Health Services of Gresik Regency

Tabel 4.2.7 Jumlah Kasus HIV/AIDS, DBD, Diare, TB, dan Malaria Menurut Kecamatan di Kabupaten Gresik, 2018
Number of Cases of HIV/AIDS, Dengue Fever, Diarrhea, Tuberculosis (TB) and Malaria by Subdistrict in Gresik Regency, 2018

Kecamatan Subdistrict	HIV/ AIDS	DBD Dengue Fever	Diare Diarrhea	TB Tuberculosis	Malaria Malaria
(1)	(2)	(3)	(4)	(5)	(6)
1. Wringinanom	1	4	3 290	90	0
2. Driyorejo	5	4	5 872	155	0
3. Kedamean	2	4	1 591	70	0
4. Menganti	6	13	3 212	145	0
5. Cerme	1	23	2 958	130	0
6. Benjeng	0	13	1 822	101	0
7. Balongpanggang	2	10	2 030	84	0
8. Duduksampeyan	0	15	1 709	90	2
9. Kebomas	25	36	4 088	131	1
10. Gresik	6	20	3 143	176	1
11. Manyar	1	45	4 816	158	1
12. Bungah	0	7	2 270	112	2
13. Sidayu	0	6	1 175	80	0
14. Dukun	0	2	1 736	89	0
15. Panceng	1	5	747	72	0
16. Ujungpangkah	0	4	1 110	71	0
17. Sangkapura	0	3	1 883	23	0
18. Tambak	0	0	714	19	0
Jumlah/Total	50	214	44 166	1 796	7

Catatan/Notes: Jumlah kasus TB yang tercakup merupakan seluruh kasus yang ada di wilayah kerja puskesmas, tidak termasuk kasus yang ditemukan di RS

Sumber/Source: Dinas Kesehatan Kabupaten Gresik/Public Health Services of Gresik Regency

Tabel 4.2.8 Pola Penyakit Penderita Rawat Jalan di Rumah Sakit Menurut Kelompok Umur di Kabupaten Gresik, 2018
Number of Illness Patterns of On-going Treatment by Age Group in Local Government Clinic of Gresik Regency, 2018

	Kecamatan Subdistrict	Kasus Baru Menurut Gol. Umur New Case by Age Group						
		< 1	1-4	5-14	15-24	25-44	45-64	65+
		(1)	(2)	(3)	(4)	(5)	(6)	(7)
1.	Diare / <i>Diarrhea</i>	-	165	33	10	13	9	3
2.	Infeksi akut lain pernafasan atas/ <i>Aivte Respiratory Infection</i>	-	359	181	13	15	23	7
3.	Penyakit lain pada saluran pernafasan atas/ <i>Other Respiratory Diseases</i>	-	16	59	10	8	2	1
4.	Pneumonia/ <i>Pneumonia</i>	-	12	4	-	2	2	2
5.	Penyakit mata lainnya/ <i>Other Eye Disorders</i>	-	43	263	464	554	689	111
6.	Penyakit kulit infeksi/ <i>Dermatitis</i>	-	7	3	-	2	3	1
7.	Desentri/ <i>Dysentery</i>	-	-	-	1	1	3	-
8.	Penyakit kulit alergi/ <i>Allergie Dermatitis</i>	-	28	4	3	-	4	2
9.	Penyakit usus yang lain/ <i>Other Intestine Illness</i>	-	-	-	-	-	-	-
10.	Bronchitis/ <i>Bronchitis</i>	-	12	5	47	89	100	20
11.	Tonsilitis/ <i>Tonsillitis</i>	-	3	19	9	9	3	-
12.	Infeksi telinga tengah/ <i>Center Ear Infections</i>	-	5	3	11	20	36	8
13.	Scabies/ <i>Scabies</i>	1	54	112	78	61	33	8
14.	Penyakit r. mulut, k.ludah, rahang/ <i>Oral, Salivary Gland, and Jaw Disorder</i>	-	2	20	10	10	6	4
15.	Penyakit pada sistem otot dan jaringan pengikat/ <i>Mufcular and Connectief Tissue Diseases</i>	-	-	-	4	6	5	-
16.	Penyakit kecacingan / <i>Intestinal Worm Diseases</i>	-	-	-	-	-	-	-

Lanjutan Tabel/Continued Table 4.2.8

Kecamatan Subdistrict	Kasus Baru Menurut Gol. Umur New Case by Age Group						
	< 1	1-4	5-14	15-24	25-44	45-64	65+
(1)	(2)	(3)	(4)	(5)	(6)	(7)	(8)
17. Penyakit kulit karena jamur/ <i>Dermatitis caused by Fungi</i>	-	-	-	-	-	-	-
18. Infeksi Mastoid / <i>Mastoid Infection</i>	-	-	-	1	-	-	-
19. Gangguan gigi dan penyangga lainnya/ <i>Dental Disorders</i>	-	-	19	30	26	12	-
20. TB Paru/ <i>Tubercular Lungs</i>	-	22	28	87	224	363	131
21. Kecelakaan dan rudapaksa/ <i>Accident</i>	-	-	-	-	-	-	-
22. Penyakit pulpa dan jaringan periapikal/ <i>Pulp and Periphery Tissue Disease</i>	-	2	40	92	238	141	17
23. Gingivitis dan penyakit periodental/ <i>Gingivitis and Periodental Disorders</i>	-	-	10	21	68	95	10
24. Karies gigi/ <i>Tooth Caries</i>	-	-	-	-	-	-	-
25. Penyakit pada saluran kencing/ <i>Ureter Disorders</i>	-	-	-	-	-	1	-
26. Kelainan Refraksi/ <i>Refraction Disorders</i>	-	-	-	-	-	-	-
27. Penyakit darah tinggi/ <i>Hypertension</i>	-	-	3	13	119	643	261
28. Gangguan neurotik/ <i>Nevrotic Disorders</i>	-	-	-	-	2	-	-
29. Asma/ Asma	-	10	24	5	25	14	3
30. Katarak/ <i>Katarak</i>	-	-	3	10	44	539	376
31. Kelainan kornea/ <i>Cornea Disorders</i>	-	-	-	-	-	-	-
32. TB selain paru/ <i>Non-Tubercular Lungs</i>	-	2	2	18	22	10	1
Gresik	1	742	835	937	1 558	2 736	966

Sumber/Source: Rumah Sakit Umum Daerah Ibnu Sina Kabupaten Gresik/Public Hospital Ibnu Sina of Gresik Regency

Tabel 4.2.9 Pola Penyakit Penderita Rawat Jalan di Rumah Sakit Menurut Jenis Kelamin di Kabupaten Gresik, 2018
Number of Illness Patterns of On-going Treatment by Sex in Local Government Clinic of Gresik Regency, 2018

	Kecamatan <i>Subdistrict</i>	Kasus Baru Menurut Jenis Kelamin <i>New Case by Sex</i>		Jumlah Kasus Baru <i>Number of New case</i>	Jumlah Kunjungan <i>Number of Visit</i>
		Laki-Laki <i>Male</i>	Perempuan <i>Female</i>		
		(1)	(2)		
1.	Diare / <i>Diarrhea</i>	108	125	233	333
2.	Infeksi akut lain pernafasan atas/ <i>Aivte Respiratory Infection</i>	331	267	598	753
3.	Penyakit lain pada saluran pernafasan atas/ <i>Other Respiratory Diseases</i>	46	50	96	137
4.	Pnemonia/ <i>Pneumonia</i>	12	10	22	35
5.	Penyakit mata lainnya/ <i>Other Eye Disorders</i>	840	1 284	2 124	3 741
6.	Penyakit kulit infeksi/ <i>Dermatitis</i>	5	11	16	40
7.	Desentri/ <i>Dysentery</i>	2	3	5	6
8.	Penyakit kulit alergi/ <i>Allergie Dermatitis</i>	17	24	41	65
9.	Penyakit usus yang lain/ <i>Other Intestine Illness</i>	-	-	-	-
10.	Bronchitis/ <i>Bronchitis</i>	129	144	273	803
11.	Tonsilitis/ <i>Tonsillitis</i>	20	23	43	63
12.	Infeksi telinga tengah/ <i>Center Ear Infections</i>	36	47	83	208
13.	Scabies/ <i>Scabies</i>	210	137	347	415
14.	Penyakit r. mulut, k.ludah, rahang/ <i>Oral, Salivary Gland, and Jaw Disorder</i>	16	36	52	88
15.	Penyakit pada sistem otot dan jaringan pengikat/ <i>Mufcular and Connectief Tissue Diseases</i>	7	8	15	68
16.	Penyakit kecacingan / <i>Intestinal Worm Diseases</i>	-	-	-	-

Lanjutan Tabel/*Continued Table 4.2.9*

Kecamatan <i>Subdistrict</i>	Kasus Baru Menurut Jenis Kelamin <i>New Case by Sex</i>		Jumlah Kasus Baru <i>Number of New Case</i>	Jumlah Kunjungan <i>Number of Visit</i>
	Laki-Laki <i>Male</i>	Perempuan <i>Female</i>		
(1)	(2)	(3)	(4)	(5)
17. Penyakit kulit karena jamur/ <i>Dermatitis caused by Fungi</i>	-	-	-	-
18. Infeksi Mastoid / <i>Mastoid Infection</i>	-	1	1	3
19. Gangguan gigi dan penyangga lainnya/ <i>Dental Disorders</i>	35	52	87	380
20. TB Paru/ <i>Tubercular Lungs</i>	490	365	855	4 231
21. Kecelakaan dan rudapaksa/ <i>Accident</i>	-	-	-	-
22. Penyakit pulpa dan jaringan periapikal/ <i>Pulp and Periphery Tissue Disease</i>	191	339	530	749
23. Ginggivitis dan penyakit periodental/ <i>Gingivitis and Periodental Disorders</i>	87	117	204	356
24. Karies gigi/ <i>Tooth Caries</i>	-	-	-	-
25. Penyakit pada saluran kencing/ <i>Ureter Disorders</i>	1	-	1	10
26. Kelainan Refraksi/ <i>Refraction Disorders</i>	-	-	-	-
27. Penyakit darah tinggi/ <i>Hypertension</i>	436	603	1 039	6 092
28. Gangguan neurotik/ <i>Nevrotic Disorders</i>	1	1	2	4
29. Asma/ Asma	36	45	81	492
30. Katarak/ <i>Katarak</i>	415	557	972	2 911
31. Kelainan kornea/ <i>Cornea Disorders</i>	-	-	-	-
32. TB selain paru/ <i>Non-Tubercular Lungs</i>	18	37	55	147
Gresik	3 489	4 286	7 775	22 130

Sumber/Source: Rumah Sakit Umum Daerah Ibnu Sina Kabupaten Gresik/*Public Hospital Ibnu Sina of Gresik Regency*

Tabel 4.2.10 Hasil Pelayanan di Instalasi Rawat Jalan, 2018
Table Servicing of On Going Treatments, 2018

	Jenis Pelayanan <i>Kinds of Servicing</i>	Pemeriksaan <i>Health Examination</i>	Konsultasi <i>Consultation</i>	Tindakan <i>Treatment</i>
	(1)	(2)	(3)	(4)
1.	Klinik Umum/ <i>General Practitioner's Clinic</i>	-	-	-
2.	Klinik Spesialis Anak/ <i>Pediatrician's Clinic</i>	4 930	62	20
3.	Klinik Spesialis Kandungan/ <i>Obstetrician's Clinic</i>	4 791	96	3 752
4.	Klinik Spesialis Penyakit Dalam/ <i>Internist's Clinic</i>	31 107	684	657
5.	Klinik Spesialis Bedah Umum/ <i>Surgeon's Clinic</i>	10 202	267	2 091
6.	Klinik Spesialis Bedah Ort/ <i>Ortopedy Surgery Specialist's Clinic</i>	4 896	88	1 821
7.	Klinik Spesialis Bedah Urologi/ <i>Urology Surgery Spesialist's Clinic</i>	4 299	93	705
8.	Klinik Spesialis Bedah Syaraf/ <i>Nerves Surgery Spesialis't Clinic</i>	706	49	115
9.	Klinik Spesialis Mata/ <i>Ophthalmologist's Clinic</i>	14 304	764	10 833
10.	Klinik Spesialis THT/ <i>Ear, Nose and Throat Spesialist'st Clinic</i>	5 119	279	1 735
11.	Klinik Spesialis Kulit dan Kelamin/ <i>Skin and Sexual Organs Spesialist's Clinic</i>	4 239	135	925
12.	Klinik Spesialis Syaraf/ <i>Nervous System Spesialist's Clinic</i>	11 980	175	12
13.	klินิก Spesialis Paru/ <i>Lung Spesialist's Clinic</i>	5 910	259	39
14.	Klinik Spesialis Jantung/ <i>Heart Spesialist's Clinic</i>	18 538	2 286	7 035
15.	Klinik Spesialis Psikiater/ <i>Psychiatrist's Clinic</i>	5 114	98	2 797

Lanjutan Tabel/*Continued Table 4.2.10*

Jenis Pelayanan <i>Kinds of Servicing</i>		Pemeriksaan <i>Health Examination</i>	Konsultasi <i>Consultation</i>	Tindakan <i>Treatment</i>
(1)		(2)	(3)	(4)
16.	Klinik Spesialis R. Medis/ <i>Medical Treatment Specialist's Clinic</i>	4 951	551	70 725
17.	Klinik Gigi/ <i>Dentist's Clinic</i>	26 232	90	11 812
18.	Klinik Gizi/ <i>Nutritionist's Clinic</i>	394	292	297
19.	Klinik VIP / <i>VIP Clinic</i>	11 124	21	8 076
20.	Klinik Medical Check Up/ <i>Check Up Clinic</i>	3 606	421	2 877
21.	Klinik Tb Dot	1 859	295	12
22.	Klinik TB MDR	1 466	11	22
23.	Klinik Tumbuh kembang / bayi	1 723	32	148
24.	Klinik Hamil	3 600	44	3349
25.	Unit Endoscopy	658	-	707
26.	Unit Hemodialisa	21 908	188	21 916
27.	Poli VCT/ <i>VCT Clinic</i>	3 783	5	109
Jumlah/Total		207 439	7 285	152 587
Rata – Rata per bulan/ Average by month		17 287	607	12 716
Rata-rata per hari/average by day		830	29	610

Sumber/Source: Rumah Sakit Umum Daerah Ibnu Sina Kabupaten Gresik/*Public Hospital Ibnu Sina of Gresik Regency*

Tabel 4.2.11 Data Tempat Tidur Instalasi Rawat Inap, 2018
Table Data of Bed Opname Instalation, 2018

Unit Perawatan <i>Care Units</i>	Kelas <i>Class</i>								Jumlah <i>Total</i>
	Utama	VIP B	VIP A	I	II	IIIA	Isolasi	Khusus	
(1)	(2)	(3)	(4)	(5)	(6)	(7)	(8)	(9)	(10)
1. Anggrek	-	-	-	3	9	16	2	-	30
2. Bogenvil	-	-	-	4	12	10	2	-	28
3. Cempaka	-	-	-	-	-	27	2	-	29
4. Dahlia	-	-	-	8	12	23	6	-	49
5. Flamboyan	12	10	-	-	-	-	-	-	22
6. Gardena	-	-	-	5	6	8	2	-	21
7. Heliconia	-	-	-	4	14	5	7	-	30
8. Wijaya Kusuma	-	-	-	9	8	-	4	-	21
9. Perinatologi	-	-	-	-	-	-	-	39	39
10. ICU	-	-	-	-	-	-	-	5	5
11. HCU	-	-	-	-	-	-	-	4	4
12. Safron	6	-	-	-	-	-	-	-	6
13. Oriental	3	-	-	-	-	-	-	-	3
14. Edelweis	-	-	-	4	8	15	2	-	29
Jumlah/Total	21	10	-	37	69	104	27	48	316

Sumber/Source: Rumah Sakit Umum Daerah Ibnu Sina Kabupaten Gresik/Public Hospital Ibnu Sina of Gresik Regency

Tabel 4.2.12 Banyaknya Penyumbang Darah yang Disalurkan Menurut Jenis Golongan Darah di Kabupaten Gresik, 2018
Number of Blood Contribution Distributed According to the Blood Types in Gresik Regency, 2018

Bulan Month	Golongan Darah (dalam bag) Type of Blood (in bag)				Jumlah Total
	A	B	O	AB	
(1)	(2)	(3)	(4)	(5)	(6)
Januari/January	501	721	945	179	2 346
Februari/February	351	468	643	109	1 571
Maret/March	404	576	814	123	1 917
April/April	517	664	912	168	2 261
Mei/May	329	450	611	105	1 495
Juni/June	232	328	424	69	1 053
Juli/July	661	972	1.247	218	3 098
Agustus/August	387	515	660	120	1 682
September/September	329	497	587	102	1 515
Oktober/October	703	986	1.226	218	3 133
November/November	385	541	722	119	1 767
Desember/December	281	346	473	83	1 183
Jumlah/Total	5 080	7 064	9 264	1 613	23 021

Sumber/Source: Palang Merah Indonesia (PMI) Cabang Gresik/ Indonesian Red Cross of Gresik Regency

Tabel 4.2.13 Banyaknya Permintaan Darah Menurut Jenis Golongan Darah di Kabupaten Gresik, 2018
Number of Blood Demand by Month and Blood Types in Gresik Regency, 2018

Bulan Month	Golongan Darah (dalam bag) Type of Blood (in bag)				Jumlah Total
	A	B	o	AB	
(1)	(2)	(3)	(4)	(5)	(6)
Januari/January	350	488	670	77	1 585
Februari/February	318	515	620	88	1 541
Maret/March	345	514	811	83	1 753
April/April	343	426	621	94	1 484
Mei/May	380	566	731	94	1 771
Juni/June	305	373	565	74	1 317
Juli/July	465	587	958	107	2 117
Agustus/August	325	544	750	120	1 739
September/September	315	483	666	74	1 538
Oktober/October	399	404	646	90	1 539
November/November	384	513	794	113	1 804
Desember/December	507	663	884	103	2 157
Jumlah/Total	4 436	6 076	8 716	1 117	20 345

Sumber/Source: Palang Merah Indonesia (PMI) Cabang Gresik/ Indonesian Red Cross of Gresik Regency

Tabel 4.2.14 Banyaknya Darah yang Disalurkan Menurut Bagian yang Membutuhkan (dalam BAG) di Kabupaten Gresik, 2018
Number of Blood Distribution According to Each Section Need (in BAG) in Gresik Regency, 2018

Bulan <i>Month</i>	Bedah <i>Surgery</i>	Obstetri <i>Obstetrics</i>	Interne <i>Internal</i>	Pediatri <i>Pediatrics</i>	Lainnya <i>Others</i>	Jumlah <i>Total</i>
(1)	(2)	(3)	(4)	(5)	(6)	(7)
Januari/ <i>January</i>	73	40	393	49	1 030	1 585
Februari/ <i>February</i>	37	46	416	29	1 013	1 541
Maret/ <i>March</i>	44	49	379	33	1 248	1 753
April/ <i>April</i>	44	26	281	24	1 109	1 484
Mei/ <i>May</i>	60	49	361	61	1 240	1 771
Juni/ <i>June</i>	38	34	259	13	973	1 317
Juli/ <i>July</i>	52	51	390	42	1 582	2 117
Agustus/ <i>August</i>	59	45	300	28	1 307	1 739
September/ <i>September</i>	50	46	326	60	1 056	1 538
Oktober/ <i>October</i>	50	60	320	69	1 040	1 539
November/ <i>November</i>	53	65	370	37	1 279	1 804
Desember/ <i>December</i>	52	49	417	94	1 545	2 157
Jumlah/Total	612	560	4 212	539	14 422	20 345

Sumber/Source: Palang Merah Indonesia (PMI) Cabang Gresik/ Indonesian Red Cross of Gresik Regency

Tabel 4.2.15 Keanggotaan PMI/KSR dan PMR Cabang Gresik, 2018
Table Membership of PMI/KSR and PMR Gresik Branch, 2018

	Uraian <i>Description</i>	Laki-Laki <i>Male</i>	Perempuan <i>Female</i>	Jumlah <i>Total</i>
	(1)	(2)	(3)	(4)
1.	PMI / Indonesian Red Cross	3	3	6
2.	PMR Mula (SD/MI)/ Beginner Youth Red Cross	285	390	675
3.	PMR Madya (SMP/Mts)/ Intermediate Youth Red Cross	98	666	764
4.	PMR Wira (SMA/MA)/ Advance Youth Red Cross	98	867	965
5.	Pembina PMR Mula/ Beginner Elder of Youth Red Cross	4	18	22
6.	Pembina PMR Madya/Intermediate Elder of Youth Red Cross	10	10	20
7.	Pembina PMR Wira/ Advance Elder of Youth Red cross	11	11	22
8.	Pelatih PMR Mula/ Beginner Trainer of Youth Red Cross	5	10	15
9.	Pelatih PMR Madya/ Intermediate Trainer of Youth Red Cross	8	4	12
10.	Pelatih PMR Wira/ Advance Trainer of Youth Red Cross	8	7	15
11.	Korps Sukarela Pratama/ First Volunteer Corp	10	8	18
12.	Korps Sukarela Madya/ Second Volunteer Corp	10	10	20
13.	Pembina KSR/ Elder of Volunteer Corp	4	1	5
14.	KSR Perguruan Tinggi	7	25	32
15.	Pelatih KSR/ Trainer	4	1	5
16.	Tenaga Sukarela/ Volunteer	298	130	428
	Jumlah/Total	863	2 161	3 024

Sumber/Source: Palang Merah Indonesia (PMI) Cabang Gresik/ Indonesian Red Cross of Gresik Regency

Tabel 4.2.16 Banyaknya Penyuluh dan Petugas Keluarga Berencana (KB) Menurut Kecamatan di Kabupaten Gresik, 2018
Number of Investigator and Family Planning Officer by Subdistrict in Gresik Regency, 2018

Kecamatan Subdistrict	Penyuluh Investigator	Koord. Prog Supervisor	Staf Koord. Coordinator Staf	PPKBD PPKBD	Sub PPKBD Sub PPKBD
(1)	(2)	(3)	(4)	(5)	(6)
1. Wringinanom	4	1	3	16	153
2. Driyorejo	3	1	2	16	210
3. Kedamean	3	1	2	15	221
4. Menganti	3	1	2	22	290
5. C e r m e	3	1	2	25	207
6. Benjeng	3	1	2	23	191
7. Balongpanggang	2	1	1	25	94
8. Duduksampeyan	2	1	1	23	96
9. Kebomas	5	1	4	21	234
10. Gresik	6	1	5	21	160
11. Manyar	4	1	3	23	177
12. Bungah	3	1	2	22	188
13. Sidayu	2	1	1	21	86
14. Dukun	4	1	3	26	301
15. Panceng	3	1	2	14	219
16. Ujungpangkah	2	1	1	13	265
17. Sangkapura	1	1	-	17	61
18. Tambak	3	1	2	13	43
Gresik	56	18	38	356	3 196

Sumber/Source: Dinas Keluarga Berencana, Pemberdayaan Perempuan Dan Perlindungan Anak Kabupaten Gresik/ Family Planning, Women Empowerment and Child Protection Services of Gresik Regency

Tabel 4.2.17 Pencapaian Peserta Akseptor KB Baru Menurut Alat Kontrasepsi Menurut Kecamatan di Kabupaten Gresik, 2018
Number of New Participants of Family Planning According to the Contraception by Subdistrict in Gresik Regency, 2018

Kecamatan <i>Subdistrict</i>		IUD <i>IUD</i>	MOP <i>MOP</i>	MOW <i>MOW</i>	Susuk <i>Implant</i>
(1)		(2)	(3)	(4)	(5)
1.	Wringinanom	60	-	-	200
2.	Driyorejo	97	1	2	126
3.	Kedamean	14	1	-	386
4.	Menganti	69	-	19	150
5.	C e r m e	48	-	2	138
6.	Benjeng	7	11	-	291
7.	Balongpanggung	13	23	2	92
8.	Duduksampeyan	47	11	-	131
9.	Kebomas	498	-	204	185
10.	Gresik	250	-	55	1 000
11.	Manyar	124	1	46	120
12.	Bungah	25	-	3	121
13.	Sidayu	72	-	-	140
14.	Dukun	20	-	-	117
15.	Panceng	111	-	3	103
16.	Ujungpangkah	13	-	1	81
17.	Sangkapura	20	-	-	106
18.	Tambak	3	-	-	121
Gresik		1 491	48	337	3 608

Lanjutan Tabel/*Continued Table 4.2.17*

Kecamatan <i>Subdistrict</i>	Suntik <i>Injection</i>	Pil <i>Pil</i>	Kondom <i>Condom</i>	Jumlah <i>Total</i>
(1)	(6)	(7)	(8)	(9)
1. Wringinanom	926	200	223	1 349
2. Driyorejo	1 389	432	32	1 853
3. Kedamean	1 012	733	26	1 771
4. Menganti	1 371	418	5	1 794
5. C e r m e	931	1 187	15	1 133
6. Benjeng	952	422	1	1 375
7. Balongpanggang	531	133	18	682
8. Duduksampeyan	1 549	1 194	65	2 808
9. Kebomas	1 131	190	79	1 400
10. Gresik	480	1 114	19	613
11. Manyar	1 202	141	13	1 356
12. Bungah	590	231	-	823
13. Sidayu	609	123	19	751
14. Dukun	901	535	11	1 447
15. Panceng	723	374	15	1 112
16. Ujungpangkah	710	164	7	881
17. Sangkapura	695	426	32	1 153
18. Tambak	408	136	8	552
Gresik	16 110	8 153	588	22 853

Sumber/*Source*: Dinas Keluarga Berencana, Pemberdayaan Perempuan Dan Perlindungan Anak Kabupaten Gresik/ *Family Planning, Women Empowerment and Child Protection Services of Gresik Regency*

Tabel 4.2.18 Pencapaian Peserta KB Aktif/Lestari Menurut Alat Kontrasepsi Menurut Kecamatan di Kabupaten Gresik, 2018
Number of Active Participants of Family Planning According to the According to the Contraception Used by Subdistrict in Gresik Regency, 2018

Kecamatan Subdistrict		IUD IUD	MOP MOP	MOW MOW	Susuk Implant
(1)	(2)	(3)	(4)	(5)	
1.	Wringinanom	423	11	295	729
2.	Driyorejo	849	43	1 132	703
3.	Kedamean	170	39	555	1.840
4.	Menganti	656	36	1 014	1.293
5.	C e r m e	655	11	440	776
6.	Benjeng	271	14	289	484
7.	Balongpanggang	214	112	624	908
8.	Duduksampeyan	620	6	336	1.658
9.	Kebomas	2 445	15	700	1.021
10.	Gresik	1 153	8	232	447
11.	Manyar	1 991	48	452	2.485
12.	Bungah	233	1	89	510
13.	Sidayu	293	6	217	725
14.	Dukun	321	6	153	1.483
15.	Panceng	291	8	169	1.360
16.	Ujungpangkah	104	2	102	1.064
17.	Sangkapura	474	-	13	1.173
18.	Tambak	193	-	11	1.392
Gresik		11 356	366	6 823	20 051

Lanjutan Tabel/*Continued Table 4.2.18*

	Kecamatan <i>Subdistrict</i>	Suntik <i>Injection</i>	Pil <i>Pil</i>	Kondom <i>Condom</i>	Jumlah <i>Total</i>
	(1)	(6)	(7)	(8)	(9)
1.	Wringinanom	8 388	1 494	143	11 483
2.	Driyorejo	12 086	4 175	442	19 430
3.	Kedamean	6 240	1 836	71	10 751
4.	Menganti	11 968	4 424	224	19 615
5.	C e r m e	7 440	2 328	75	11 725
6.	Benjeng	6 847	1 798	32	9 735
7.	Balompanggung	5 302	2 456	21	9 637
8.	Duduksampeyan	3 508	1 360	35	7 523
9.	Kebomas	6 868	1 435	67	12 551
10.	Gresik	4 150	1 317	94	7 401
11.	Manyar	8 442	20 351	161	33 930
12.	Bungah	5 883	1 574	10	8 270
13.	Sidayu	3 399	955	34	5 629
14.	Dukun	5 662	1 918	142	9 685
15.	Panceng	3 937	1 659	97	7 521
16.	Ujungpangkah	6 297	643	15	8 227
17.	Sangkapura	3 226	2 906	92	7 884
18.	Tambak	1 932	1 148	9	4 685
	Gresik	111 575	53 777	1 764	205 682

Sumber/*Source*: Dinas Keluarga Berencana, Pemberdayaan Perempuan Dan Perlindungan Anak Kabupaten Gresik/*Family Planning, Women Empowerment and Child Protection Services of Gresik Regency*

Tabel 4.2.19 **Perkiraan Permintaan Masyarakat (PPM) dan Realisasi Menjadi Peserta KB Baru Menurut Kecamatan di Kabupaten Gresik, 2018**

Public Demand Estimate and Realization to be Family Planning Members by Subdistrict in Gresik Regency, 2018

Kecamatan Subdistrict	PPM Tahun 2017			PPM Tahun 2018		
	Target Target	Realisasi Realization	(%)	Target Target	Realisasi Realization	(%)
(1)	(2)	(3)	(4)	(5)	(6)	(7)
1. Wringinanom	2 547	1 938	76,84	1 759	1 169	91,47
2. Driyorejo	5 402	2 562	47,43	2 498	2 079	83,23
3. Kedamean	3 722	2 297	64,40	2 224	2 172	91,66
4. Menganti	4 873	2 049	42,05	2 250	2 032	90,31
5. C e r m e	2 460	1 332	54,15	1 620	1 321	81,54
6. Benjeng	4 892	2 369	48,43	2 074	1 674	80,71
7. Balongpanggang	3 298	1 390	42,15	1 463	812	55,50
8. Duduksampeyan	3 213	3 001	93,40	2 261	2 987	132,11
9. Kebomas	2 949	2 314	78,47	2 264	2 287	101,02
10. Gresik	2 720	1 274	46,84	1 445	1 018	70,45
11. Manyar	2 846	1 832	64,84	1 953	1 647	84,33
12. Bungah	3 394	1 398	41,19	1 549	947	61,14
13. Sidayu	1 621	826	50,96	878	972	110,71
14. Dukun	3 972	1 542	38,82	1 669	1 584	94,91
15. Panceng	3 121	1 615	51,72	1 768	1 229	69,51
16. Ujungpangkah	1 502	957	63,72	1 092	976	89,38
17. Sangkapura	2 519	1 300	51,61	1 250	1 279	102,32
18. Tambak	1 237	734	59,34	622	676	108,08
Gresik	56 288	30 730	54,59	30 639	26 861	87,67

Sumber/Source: Dinas Keluarga Berencana, Pemberdayaan Perempuan Dan Perlindungan Anak Kabupaten Gresik/ Family Planning, Women Empowerment and Child Protection Services of Gresik Regency

4.3 AGAMA DAN SOSIAL LAINNYA/*RELIGION AND OTHER SOCIAL AFFAIRS*

Tabel 4.3.1 Jumlah Penduduk Menurut Kecamatan dan Agama yang Dianut di Kabupaten Gresik, 2018
Population by Subdistrict and Religion in Gresik Regency, 2018

Kecamatan <i>Subdistrict</i>	Islam <i>Islam</i>	Protestan <i>Christian</i>	Katolik <i>Catholic</i>	Hindu <i>Hindu</i>	Budha <i>Buddha</i>	Konghuchu <i>Confucianism</i>	Lainnya <i>Others</i>
(1)	(2)	(3)	(4)	(5)	(6)	(7)	(8)
1. Wringinanom	73 430	586	63	30	10	0	18
2. Driyorejo	102 571	3 076	881	102	121	0	6
3. Kedamean	63 788	251	107	17	7	0	60
4. Menganti	121 725	2 448	605	1 614	112	1	61
5. C e r m e	79 717	521	73	21	2	0	52
6. Benjeng	67 236	514	47	1	4	0	19
7. Balongpanggang	59 141	193	19	5	15	0	0
8. Duduksampeyan	50 849	3	11	3	4	0	0
9. Kebomas	107 819	1 689	646	97	138	4	9
10. Gresik	81 749	1 083	475	31	238	3	3
11. Manyar	114 877	995	280	96	45	0	1
1.2 Bungah	68 882	18	4	0	0	0	0
13. Sidayu	44 259	6	3	1	0	0	0
14. Dukun	68 475	4	1		0	0	0
15. Panceng	53 377	5	1	1	0	0	0
16. Ujungpangkah	52 144	2	4	0	0	0	0
17. Sangkapura	69 614	2	0	0	2	0	2
18. Tambak	39 146	0	0	0	0	0	0
Gresik	1 318 799	11 396	3 220	2 019	698	8	231

Sumber/Source: Dinas Kependudukan Dan Catatan Sipil Kabupaten Gresik / *Population and Civil Registration Services of Gresik Regency*

Tabel 4.3.2 Tempat Peribadatan Menurut Kecamatan di Kabupaten Gresik, 2018
Number of Worship Facilities by Subdistrict in Gresik Regency, 2018

Kecamatan Subdistricts	Tempat Peribadatan Number of Worship Facilities					
	Masjid Mosque	Langgar Mosque	Gereja Church	Pura Temple	Vihara Vihara	Klenteng Temple
(1)	(2)	(3)	(4)	(5)	(6)	(7)
1. Wringinanom	79	280	1	1	-	-
2. Driyorejo	85	299	5	-	-	-
3. Kedamean	64	186	-	-	-	-
4. Menganti	102	228	1	-	-	-
5. Cerme	74	113	-	-	-	-
6. Benjeng	81	170	-	-	-	-
7. Balongpanggang	101	112	-	-	-	-
8. Duduksampeyan	47	82	-	-	-	-
9. Kebomas	65	293	-	1	-	-
10. Gresik	34	169	4	2	1	1
11. Manyar	67	163	-	-	-	-
12. Bungah	57	177	-	-	-	-
13. Sidayu	29	109	-	-	-	-
14. Dukun	57	165	-	-	-	-
15. Panceng	38	131	-	-	-	-
16. Ujungpangka h	30	127	-	-	-	-
17. Sangkapura	78	275	-	-	-	-
18. Tambak	46	133	-	-	-	-
Jumlah/Total	1 134	3 212	11	4	1	1

Sumber/Source: Kantor Kementerian Agama Kabupaten Gresik / Religious Departement of Gresik Regency

Tabel 4.3.3 Perkembangan Nikah, Talak, Cerai dan Rujuk Menurut Kecamatan, 2018

Number of Marriages, Separates, Divorce and Reconciliations Growth by Subdistricts, 2018

	Kecamatan <i>Subdistricts</i>	Nikah <i>Marriages</i>	Talak <i>Separates</i>	Cerai <i>Divorce</i>	Rujuk <i>Reconciliation</i>
	(1)	(2)	(3)	(4)	(5)
1.	Wringinanom	506	20	60	-
2.	Driyorejo	804	22	70	-
3.	Kedamean	457	23	60	-
4.	Menganti	893	51	101	-
5.	Cerme	596	23	60	-
6.	Benjeng	504	18	67	-
7.	Balompanggung	466	17	41	-
8.	Duduksampeyan	422	8	31	-
9.	Kebomas	786	53	70	-
10.	Gresik	570	19	43	-
11.	Manyar	854	29	62	-
12.	Bungah	484	15	48	-
13.	Sidayu	355	11	29	-
14.	Dukun	510	31	59	-
15.	Panceng	426	11	53	-
16.	Ujungpangkah	435	13	47	-
17.	Sangkapura	457	11	53	-
18.	Tambak	241	7	12	-
	Jumlah/Total	9 766	382	966	-

Sumber/Source: Kantor Kementerian Agama Kabupaten Gresik / Religious Department of Gresik Regency

Tabel 4.3.4 Data Perkembangan Tokoh Agama di Kabupaten Gresik, 2018
Table

Number of Religion Public Figure in Gresik Regency, 2018

	Kecamatan <i>Subdistricts</i>	Ulama <i>Moslem Scholar</i>	Mubaligh <i>Moslem Scholar</i>	Khotib <i>Moslem Lecture</i>
	(1)	(2)	(3)	(4)
1.	Wringinanom	30	45	75
2.	Driyorejo	35	54	97
3.	Kedamean	20	30	60
4.	Menganti	26	35	95
5.	Cerme	20	25	82
6.	Benjeng	15	17	75
7.	Balongpanggung	21	27	85
8.	Duduksampeyan	15	18	50
9.	Kebomas	10	13	70
10.	Gresik	15	25	40
11.	Manyar	20	30	71
12.	Bungah	25	35	60
13.	Sidayu	20	24	40
14.	Dukun	24	35	65
15.	Panceng	15	20	40
16.	Ujungpangkah	10	18	35
17.	Sangkapura	25	35	62
18.	Tambak	15	25	47
	Jumlah/Total	361	511	1 149

Sumber/Source: Kantor Kementerian Agama Kabupaten Gresik / *Religious Departement of Gresik Regency*

Tabel 4.3.5 Jumlah Haji yang Diberangkatkan dan Pulang Kembali di Kabupaten Gresik, 2018
Number of Hajj Pilgrims Embarkated and Comes in Gresik Regency, 2018

Kecamatan Subdistricts	Berangkat <i>Pilgrims Embarkated</i>			Datang <i>Comes</i>		
	Laki- Laki	Perem- puan	Jum- lah	Laki- Laki	Perem- puan	Jum- lah
	<i>Male</i>	<i>Female</i>	<i>Total</i>	<i>Male</i>	<i>Female</i>	<i>Total</i>
(1)	(2)	(3)	(4)	(5)	(6)	(7)
1. Wringinanom	61	59	120	61	59	120
2. Driyorejo	44	52	96	44	52	96
3. Kedamean	41	43	84	41	43	84
4. Menganti	74	86	160	73	86	159
5. Cerme	79	90	169	79	90	169
6. Benjeng	27	38	65	27	38	65
7. Balongpanggang	43	43	86	43	43	86
8. Duduksampeyan	35	44	79	35	44	79
9. Kebomas	145	163	308	146	163	309
10. Gresik	90	108	198	89	108	197
11. Manyar	195	211	406	195	211	406
12. Bungah	71	68	139	70	68	138
13. Sidayu	34	44	78	34	44	78
14. Dukun	78	87	165	77	87	164
15. Panceng	46	50	96	46	50	96
16. Ujungpangkah	41	39	80	41	39	80
17. Sangkapura	13	16	29	13	16	29
18. Tambak	7	7	14	7	7	14
Jumlah/Total	1 124	1 248	2 372	1 121	1 248	2 369

Sumber/Source: Kantor Kementerian Agama Kabupaten Gresik / *Religious Departement of Gresik Regency*

Tabel 4.3.6 Ongkos Naik Haji Tahun 2011 - 2018
Table Fare Pilgrimage by Year 2011-2018

Tahun Year	Ongkos Naik Haji Fare Pilgrimage (US \$)
(1)	(2)
2011	US 3 612
2012	US 3 738
2013	US 3 619
2014	US 3 309
2015	US 2 801
2016	US 2 614
2017	US 2 645
2018	US 2 505

Sumber/Source: Kantor Kementerian Agama Kabupaten Gresik / Religious Departement of Gresik Regency

Tabel 4.3.7 Jumlah Perkara yang Diterima di Pengadilan Agama Kabupaten Gresik, 2018
Number of Cases Received in Religious Courts in Gresik Regency, 2018

Bulan/ Month	Perkawinan							
	Ijin Poli- gami	Pence- gahan Perka- winan	Peno- lakan Perka- winan	Pemba- talan Perka- winan	Kelalaian atas Kewajiban Suami	Cerai Talak	Cerai Gugat	Harta Bersama
(1)	(2)	(3)	(4)	(5)	(6)	(7)	(8)	(9)
Januari	1	0	0	0	0	76	200	1
Februari	1	0	0	0	0	62	101	1
Maret	2	0	0	0	0	50	106	0
April	0	0	0	0	0	54	143	1
Mei	0	0	0	0	0	39	92	1
Juni	0	0	0	0	0	24	54	0
Juli	0	0	0	0	0	82	190	1
Agustus	1	0	0	0	0	51	148	0
September	1	0	0	0	0	60	146	0
Oktober	1	0	0	0	0	58	156	2
November	1	0	0	0	0	55	143	2
Desember	0	0	0	0	0	22	61	0
Jumlah/Total	8	0	0	0	0	633	1 540	9

Lanjutan Tabel/Continued Table 4.3.7

Bulan/ Month	Perkawinan						
	Pengua- saan Anak	Nafkah Oleh Ibu	Hak-Hak Bekas Istri	Penge- sahan Anak	Penca- butan Kekuasaan Orang tua	Perwa- lian	Pencabutan Kekua- saan Wali
(1)	(10)	(11)	(12)	(13)	(14)	(15)	(16)
Januari	2	0	0	0	0	2	0
Februari	1	0	0	0	0	1	0
Maret	0	0	0	0	0	2	0
April	0	0	0	0	0	3	0
Mei	1	0	0	0	0	1	0
Juni	0	0	0	0	0	0	0
Juli	2	0	0	0	0	1	0
Agustus	1	0	0	0	0	2	0
September	0	0	0	0	0	2	0
Oktober	0	0	0	0	0	3	0
November	1	0	0	0	0	4	0
Desember	1	0	0	0	0	2	0
Jumlah/ Total	9	0	0	0	0	23	0

Lanjutan Tabel/*Continued Table 4.3.7*

Bulan/ Month	Perkawinan							
	Penun- jukan Orang Lain	Ganti Rugi Terhadap Wali	Asal Usul Anak	Penolakan Kawin Campur	Isbat Nikah	Izin Kawin	Dispensasi Kawin	Wali Adlol
(1)	(17)	(18)	(19)	(20)	(21)	(22)	(23)	(24)
Januari	0	0	2	0	1	0	5	4
Februari	0	0	0	0	3	0	4	2
Maret	0	0	0	0	2	0	4	1
April	0	0	3	0	1	0	5	1
Mei	0	0	1	0	0	0	6	1
Juni	0	0	0	0	2	0	3	2
Juli	0	0	3	0	1	0	14	1
Agustus	0	0	3	0	0	0	10	2
September	0	0	1	0	1	0	6	0
Oktober	0	0	4	0	1	0	6	2
November	0	0	2	0	1	0	10	1
Desember	0	0	0	0	0	0	6	0
Jumlah	0	0	19	0	13	0	79	17

Lanjutan Tabel/Continued Table 4.3.7

Bulan/ Month	Ekono- mi Syari'ah	Kewa- risan	Wasiat	Hibah	Wakaf	Zakat/ Infaq/ Shodaqoh	P3HP/ Pene- tapan Ahli Waris	Lain- Lain	Jum- lah
(1)	(25)	(26)	(27)	(28)	(29)	(30)	(31)	(32)	(33)
Januari	0	0	0	0	0	0	5	22	321
Februari	0	0	0	0	0	0	1	17	194
Maret	0	0	0	0	0	0	2	23	192
April	1	0	0	0	0	0	3	21	236
Mei	0	0	0	0	0	0	4	12	158
Juni	0	0	0	0	0	0	0	10	95
Juli	0	0	0	0	0	0	5	30	330
Agustus	1	0	0	1	0	0	3	23	246
September	0	1	0	0	0	0	4	16	238
Oktober	0	0	0	0	0	0	3	35	271
November	0	0	0	0	0	0	3	30	253
Desember	0	0	0	0	0	0	1	13	106
Jumlah/ Total	2	1	0	1	0	0	34	252	2 640

Sumber/Source: Pengadilan Agama Kabupaten Gresik / Religious Courts of Gresik Regency

Tabel 4.3.8 Jumlah Perkara yang Diputus di Pengadilan Agama Kabupaten Gresik, 2018
Number of Cases Decided in Religious Courts in Gresik Regency, 2018

Bulan/ Month	Dicabut	Perkawinan						
		Ijin Poli- gami	Pence- gahan Perka- winan	Peno- lakan Perka- winan	Pemba- talan Perka- winan	Kelalaian atas Kewajiban Suami	Cerai Talakh	Cerai Gugat
(1)	(2)	(3)	(4)	(5)	(6)	(7)	(8)	(9)
Januari	15	1	0	0	0	0	37	99
Februari	15	0	0	0	0	0	46	123
Maret	13	0	0	0	0	0	53	105
April	25	2	0	0	0	0	36	78
Mei	10	1	0	0	0	0	58	130
Juni	4	0	0	0	0	0	16	44
Juli	16	0	0	0	0	0	47	104
Agustus	15	0	0	0	0	0	77	157
September	10	1	0	0	0	0	45	104
Oktober	9	0	0	0	0	0	64	144
November	11	1	0	0	0	0	44	156
Desember	15	2	0	0	0	0	49	154
Jumlah/ Total	158	8	0	0	0	0	572	1 398

Lanjutan Tabel/Continued Table 4.3.8

Bulan/ Month	Perkawinan							
	Harta Bersama	Pengua- saan Anak	Nafkah Oleh Ibu	Hak-Hak Bekas Istri	Penge- sahan Anak	Penca- butan Kekuasaan Orang tua	Perwa- lian	Penca- butan Kekua- saan Wali
(1)	(10)	(11)	(12)	(13)	(14)	(15)	(16)	(17)
Januari	0	0	0	0	0	0	0	0
Februari	0	1	0	0	0	0	2	0
Maret	0	1	0	0	0	0	2	0
April	0	0	0	0	0	0	1	0
Mei	0	0	0	0	0	0	2	0
Juni	1	0	0	0	0	0	1	0
Juli	2	0	0	0	0	0	1	0
Agustus	0	1	0	0	0	0	1	0
September	1	3	0	0	0	0	1	0
Oktober	1	1	0	0	0	0	3	0
November	1	0	0	0	0	0	2	0
Desember	0	0	0	0	0	0	6	0
Jumlah/ Total	6	7	0	0	0	0	22	0

Lanjutan Tabel/*Continued Table 4.3.8*

Bulan/ Month	Perkawinan							
	Penun- jukan Orang Lain	Ganti Rugi Terhadap Wali	Asal Usul Anak	Penolakan Kawin Campur	Isbat Nikah	Izin Kawin	Dispensasi Kawin	Wali Adlol
(1)	(18)	(19)	(20)	(21)	(22)	(23)	(24)	(25)
Januari	0	0	2	0	1	0	2	3
Februari	0	0	1	0	1	0	3	2
Maret	0	0	0	0	1	0	7	2
April	0	0	1	0	0	0	2	1
Mei	0	0	0	0	2	0	4	1
Juni	0	0	1	0	0	0	6	0
Juli	0	0	1	0	0	0	10	3
Agustus	0	0	1	0	1	0	12	1
September	0	0	3	0	1	0	8	1
Oktober	0	0	0	0	1	0	2	2
November	0	0	3	0	1	0	13	0
Desember	0	0	3	0	1	0	6	0
Jumlah/ Total	0	0	16	0	10	0	75	16

Lanjutan Tabel/Continued Table 4.3.8

Bulan/ Month	Eko- nomi Syari'ah	Kewa- risan	Wasiat	Hibah	Wakaf	Zakat/ Infaq/ Shodaqoh	P3HP/ Pene- tapan Ahli Waris	Lain-Lain
(1)	(26)	(27)	(28)	(29)	(30)	(31)	(32)	(33)
Januari	0	0	0	0	0	0	1	13
Februari	0	0	0	0	0	0	3	16
Maret	0	0	0	0	0	0	3	17
April	0	1	0	0	0	0	2	25
Mei	0	0	0	0	0	0	2	17
Juni	0	0	0	0	0	0	2	5
Juli	0	1	0	0	0	0	3	26
Agustus	0	1	0	0	0	0	2	26
September	0	0	0	1	0	0	5	13
Oktober	0	0	0	0	0	0	1	32
November	0	0	0	0	0	0	3	27
Desember	0	0	0	0	0	0	2	26
Jumlah/ Total	0	3	0	1	0	0	29	243

Lanjutan Tabel/*Continued Table 4.3.8*

Bulan/ Month	Ditolak	Tidak Diterima	Gugur	Dicoret dari Register	Jumlah
(1)	(34)	(35)	(36)	(37)	(38)
Januari	1	3	2	1	166
Februari	0	1	0	0	199
Maret	1	1	2	0	195
April	0	3	2	0	154
Mei	0	5	1	0	223
Juni	0	0	0	0	76
Juli	0	3	1	0	202
Agustus	0	2	0	2	284
September	0	7	0	0	194
Oktober	0	2	2	1	256
November	0	1	0	0	252
Desember	0	5	2	0	256
Jumlah/ Total	2	33	12	4	2 457

Sumber/Source: Pengadilan Agama Kabupaten Gresik / *Religious Courts of Gresik Regency*

Tabel 4.3.9 Jumlah Desa/Kelurahan yang Mengalami Bencana Alam¹⁾ Menurut Kecamatan di Kabupaten Gresik, 2011-2018
Number of Villages that Had Natural Disaster by Subdistrict in Gresik Regency, 2011-2018

Kecamatan Subdistricts	Banjir Flood			Gempa Bumi Earthquake		
	2011	2014	2018	2011	2014	2018
(1)	(2)	(3)	(4)	(5)	(6)	(7)
1. Wringinanom	1	3	2	0	0	0
2. Driyorejo	0	0	11	0	0	0
3. Kedamean	3	3	2	0	0	0
4. Menganti	8	8	7	0	0	0
5. Cerme	22	20	11	0	0	0
6. Benjeng	18	20	15	0	0	0
7. Balongpanggang	17	13	9	0	0	0
8. Dudusampeyan	0	5	0	0	0	0
9. Kebomas	6	4	1	0	0	0
10. Gresik	2	4	0	0	0	0
11. Manyar	5	4	6	0	0	0
12. Bungah	16	10	9	0	0	0
13. Sidayu	6	1	0	0	0	0
14. Dukun	12	14	5	0	0	0
15. Panceng	0	0	0	0	0	0
16. Ujungpangkah	1	0	1	0	0	0
17. Sangkapura	0	0	0	0	0	0
18. Tambak	2	1	5	0	0	0
Jumlah/Total	119	110	84	0	0	0

Lanjutan Tabel/*Continued Table 4.3.9*

Kecamatan <i>Subdistricts</i>	Tanah Longsor <i>Landslide</i>		
	2011	2014	2018
(1)	(8)	(9)	(10)
1. Wringinanom	0	0	0
2. Driyorejo	0	0	0
3. Kedamean	0	0	2
4. Menganti	0	0	0
5. Cerme	1	0	0
6. Benjeng	0	0	0
7. Balongpanggang	0	2	0
8. Duduksampeyan	0	0	0
9. Kebomas	0	2	0
10. Gresik	0	0	0
11. Manyar	0	0	0
12. Bungah	0	0	0
13. Sidayu	0	0	0
14. Dukun	0	0	0
15. Panceng	0	0	0
16. Ujungpangkah	0	0	0
17. Sangkapura	0	0	0
18. Tambak	0	2	3
Jumlah/Total	1	6	5

Catatan/Notes: 1) Terjadi dalam tiga tahun terakhir sampai dengan saat pencacahan/ *Occured during the last three years by the time of enumeration* Sumber/Source: BPS, Pendataan Potensi Desa (Podes)/BPS-Statistics Indonesia Village Potential Data Collecting

Tabel 4.3.10 Jumlah Desa/Kelurahan yang Terdampak Kekeringan Kategori III Menurut Kecamatan di Kabupaten Gresik, 2018
Number of Villages that Affected by Drought Category III by Subdistrict in Gresik Regency, 2018

Kecamatan Subdistrict	Jumlah Desa Number of Villages	Jumlah Dusun Number of DUsun	Jumlah KK Number of Families	Jumlah Jiwa Number of Population
(1)	(2)	(3)	(4)	(5)
1. Wringinanom	0	0	0	0
2. Driyorejo	0	0	0	0
3. Kedamean	3	13	2 061	8 189
4. Menganti	0	0	0	0
5. C e r m e	4	9	2 705	12 122
6. Benjeng	8	29	6 074	25 525
7. Balongpanggang	0	0	0	0
8. Duduksampeyan	6	10	2 921	11 087
9. Kebomas	0	0	0	0
10. Gresik	0	0	0	0
11. Manyar	0	0	0	0
12. Bungah	3	3	1 218	5 318
13. Sidayu	2	0	307	1 204
14. Dukun	0	0	0	0
15. Panceng	0	0	0	0
16. Ujungpangkah	0	0	0	0
17. Sangkapura	0	0	0	0
18. Tambak	0	0	0	0
Gresik	26	64	15 286	63 445

Sumber/Source: Badan Penanggulangan Bencana Daerah Kabupaten Gresik/Disaster Management Agency of Gresik Regency

Tabel 4.3.11 Jumlah Desa/Kelurahan yang Terdampak Kekeringan Kategori II Menurut Kecamatan di Kabupaten Gresik, 2018
Number of Villages that Affected by Drought Category II by Subdistrict in Gresik Regency, 2018

	Kecamatan <i>Subdistrict</i>	Jumlah Desa <i>Number of Villages</i>	Jumlah Dusun <i>Number of DUsun</i>	Jumlah KK <i>Number of Families</i>	Jumlah Jiwa <i>Number of Population</i>
	(1)	(2)	(3)	(4)	(5)
1.	Wringinanom	0	0	0	0
2.	Driyorejo	3	4	489	1 956
3.	Kedamean	1	3	483	1 932
4.	Menganti	5	5	972	3 888
5.	C e r m e	3	9	2 702	10 806
6.	Benjeng	5	17	3 138	15 419
7.	Balompanggang	5	15	2 509	10 400
8.	Duduksampeyan	4	5	2 666	9 929
9.	Kebomas	0	0	0	0
10.	Gresik	0	0	0	0
11.	Manyar	3	4	1 715	6 866
12.	Bungah	0	0	0	0
13.	Sidayu	4	4	1 427	6 637
14.	Dukun	0	0	0	0
15.	Panceng	0	0	0	0
16.	Ujungpangkah	0	0	0	0
17.	Sangkapura	0	0	0	0
18.	Tambak	0	0	0	0
	Gresik	33	66	16 101	67 833

Sumber/Source: Badan Penanggulangan Bencana Daerah Kabupaten Gresik/Disaster Management Agency of Gresik Regency

Tabel 4.3.12 Jumlah Karang Taruna Menurut Kecamatan di Kabupaten Gresik, 2018
Number of Youth Organization by Subdistrict in Gresik Regency, 2018

Kecamatan <i>Subdistrict</i>	Tumbuh <i>Growing</i>	Berkembang <i>Developing</i>	Maju <i>Improving</i>	Percontohan <i>Pilot Project</i>	Jumlah <i>Total</i>
(1)	(2)	(3)	(4)	(5)	(6)
1. Wringinanom	6	7	2	1	16
2. Driyorejo	3	9	3	1	16
3. Kedamean	5	6	3	1	15
4. Menganti	7	10	4	1	22
5. C e r m e	10	12	2	1	25
6. Benjeng	5	15	2	1	23
7. Balongpanggang	9	13	2	1	25
8. Duduksampeyan	5	13	4	1	23
9. Kebomas	3	11	5	2	21
10. Gresik	6	10	3	2	21
11. Manyar	7	13	2	1	23
12. Bungah	4	9	5	4	22
13. Sidayu	8	8	3	2	21
14. Dukun	7	14	4	1	26
15. Panceng	4	7	2	1	14
16. Ujungpangkah	4	6	2	1	13
17. Sangkapura	5	9	3	0	17
18. Tambak	4	7	2	0	13
Gresik	102	179	53	22	356

Sumber/Source: Dinas Sosial Kabupaten Gresik/ *Social Service of Gresik Regency*

Tabel 4.3.13 Jumlah Organisasi Sosial Menurut Kecamatan di Kabupaten Gresik, 2018
Table **Number of Social Organization by Subdistrict in Gresik Regency, 2018**

	Kecamatan <i>Subdistrict</i>	Tercatat <i>Noted</i>	Terdaftar <i>Registered</i>	Dikukuhkan <i>Affirmed</i>	Diakui <i>Admitted</i>	Jumlah <i>Total</i>
	(1)	(2)	(3)	(4)	(5)	(6)
1.	Wringinanom	4	4	4	4	4
2.	Driyorejo	5	5	5	5	5
3.	Kedamean	1	1	1	1	1
4.	Menganti	3	3	3	3	3
5.	C e r m e	2	2	2	2	2
6.	Benjeng	6	6	6	6	6
7.	Balompanggang	1	1	1	1	1
8.	Duduksampeyan	1	1	1	1	1
9.	Kebomas	5	5	5	5	5
10.	Gresik	3	3	3	3	3
11.	Manyar	7	7	7	7	7
12.	Bungah	5	5	5	5	5
13.	Sidayu	0	0	0	0	0
14.	Dukun	3	3	3	3	3
15.	Panceng	2	2	2	2	2
16.	Ujungpangkah	2	2	2	2	2
17.	Sangkapura	0	0	0	0	0
18.	Tambak	0	0	0	0	0
	Gresik	50	50	50	50	50

Sumber/Source: Dinas Sosial Kabupaten Gresik/ Social Service of Gresik Regency

Tabel 4.3.14 Jumlah Pekerja Sosial Masyarakat dan Kader Kepemimpinan Wanita Menurut Kecamatan di Kabupaten Gresik, 2018
Number of Public Social Agent and Women Cadre of Leadership by Subdistrict in Gresik Regency, 2018

	Kecamatan <i>Subdistrict</i>	Pekerja Sosial Masyarakat <i>Public Social Agent</i>	Kader Kepemimpinan Wanita <i>Women Cadre of Leadership</i>
	(1)	(2)	(3)
1.	Wringinanom	80	0
2.	Driyorejo	80	0
3.	Kedamean	75	0
4.	Menganti	110	0
5.	C e r m e	125	0
6.	Benjeng	115	0
7.	Balongpanggung	125	0
8.	Duduksampeyan	115	0
9.	Kebomas	105	0
10.	Gresik	105	0
11.	Manyar	115	0
12.	Bungah	110	0
13.	Sidayu	105	0
14.	Dukun	130	0
15.	Panceng	70	0
16.	Ujungpangkah	65	0
17.	Sangkapura	85	0
18.	Tambak	65	0
	Gresik	1 780	0

Sumber/Source: Dinas Sosial Kabupaten Gresik/ *Social Service of Gresik Regency*

Tabel 4.3.15 Jumlah Anggota Perpustakaan Umum di Kabupaten Gresik, 2018
Table **2018**
Number of Public Library Members in Gresik Regency, 2018

B u l a n <i>Month</i>	Pelajar <i>Students</i>	Mahasiswa <i>University</i>	Guru <i>Teacher</i>	PNS <i>Civil Servant</i>	Umum <i>General</i>	Swasta <i>Private</i>	Jumlah <i>Total</i>
(1)	(2)	(3)	(4)	(5)	(6)	(7)	(8)
Januari	74	90	9	10	3	26	212
Februari	73	90	1	1	3	29	197
Maret	46	140	6	2	7	22	223
April	97	89	6	1	2	19	214
Mei	34	58	6	1	4	9	112
Juni	23	19	2	-	4	16	64
Juli	45	39	6	1	6	27	124
Agustus	40	47	1	-	4	14	106
September	45	104	2	1	10	28	190
Oktober	67	77	6	1	8	20	179
November	33	67	2	2	5	17	126
Desember	61	67	5	1	3	15	152
Jumlah/Total	638	887	52	21	59	242	1 899

Sumber/Source: Dinas Perpustakaan dan Kearsipan Kabupaten Gresik / *Library and Filing Service of Gresik Regency*

Tabel 4.3.16 Jumlah Peminjam Buku di Perpustakaan Umum di Kabupaten Gresik, 2018
Number of Book Borrowers at Public Library in Gresik Regency, 2018

Bulan <i>Month</i>	Pelajar <i>Students</i>	Mahasiswa <i>University</i>	Guru <i>Teacher</i>	PNS <i>Civil Servant</i>	Swasta <i>Private</i>	Umum <i>General</i>	Jumlah <i>Total</i>
(1)	(2)	(3)	(4)	(5)	(6)	(7)	(8)
Januari	458	263	22	1	15	173	932
Februari	398	239	17	1	16	155	826
Maret	342	425	16	3	16	137	939
April	323	231	5	4	39	108	710
Mei	291	167	13	-	7	63	541
Juni	98	63	5	-	9	45	220
Juli	314	127	17	-	19	147	624
Agustus	246	79	8	-	14	102	449
September	275	191	9	1	17	97	590
Oktober	230	201	16	1	19	105	572
November	188	149	19	-	16	82	454
Desember	315	166	9	4	15	101	610
Jumlah/ Total	3 478	2 301	156	15	202	1 315	7 467

Sumber/Source: Dinas Perpustakaan dan Kearsipan Kabupaten Gresik / *Library and Filing Service of Gresik Regency*

Tabel 4.3.17 Jumlah Peminjam Buku di Perpustakaan Umum Kecamatan (RBBA Kecamatan) di Kabupaten Gresik, 2018
Number of Book Borrowers at District Library in Gresik Regency, 2018

B u l a n <i>Month</i>	Pelajar <i>Students</i>	Mahasiswa <i>University</i>	Guru <i>Teacher</i>	PNS <i>Civil Servant</i>	Swasta <i>Private</i>	Umum <i>General</i>	Jumlah <i>Total</i>
(1)	(2)	(3)	(4)	(5)	(6)	(7)	(8)
Januari	1 140	29	72	73	41	130	1 485
Februari	1 165	26	71	54	62	131	1 509
Maret	1 164	37	76	49	61	156	1 543
April	1 129	35	103	59	59	165	1 550
Mei	827	31	64	57	35	121	1 135
Juni	448	11	36	37	18	69	619
Juli	664	37	47	69	42	118	977
Agustus	872	47	68	66	52	89	1 194
September	956	17	69	67	51	119	1 279
Oktober	1 066	24	88	44	55	123	1 400
November	1 055	20	67	37	59	139	1 377
Desember	-	28	52	55	57	93	285
Jumlah/ Total	10 486	342	813	667	592	1 453	14 353

Sumber/Source: Dinas Perpustakaan dan Kearsipan Kabupaten Gresik / Library and Filing Service of Gresik Regency

Tabel 4.3.18 Jumlah Pembaca Buku di tempat di Perpustakaan Keliling di Kabupaten Gresik, 2018
Number of Book Readers at Mobile Library in Gresik Regency, 2018

Bulan <i>Month</i>	Pelajar <i>Students</i>	Mahasiswa <i>University</i>	Guru <i>Teacher</i>	PNS <i>Civil Servant</i>	Swasta <i>Private</i>	Umum <i>General</i>	Jumlah <i>Total</i>
(1)	(2)	(3)	(4)	(5)	(6)	(7)	(8)
Januari	66	-	-	-	-	10	76
Februari	3 383	-	279	-	-	15	3 677
Maret	3 015	-	272	-	-	5	3 292
April	4 526	-	400	-	-	35	4 961
Mei	253	-	18	-	-	10	281
Juni	424	-	42	-	-	2	468
Juli	50	-	-	-	-	20	70
Agustus	3 216	-	241	-	-	28	3 485
September	3 633	-	355	-	-	6	3 994
Oktober	4 515	-	350	-	-	42	4 907
November	2 752	-	258	-	-	35	3 045
Desember	73	-	-	-	-	27	100
Jumlah/ Total	25 906	-	2 215	-	-	235	28 356

Sumber/Source: Dinas Perpustakaan dan Kearsipan Kabupaten Gresik / *Library and Filing Service of Gresik Regency*

Tabel 4.3.19 Daftar Buku yang Dipinjam Berdasarkan Klasifikasi di Perpustakaan Umum di Kabupaten Gresik, 2018
List of Borrowed Books at Library of Visitors at Public Library in Gresik Regency, 2018

Bulan <i>Month</i>	Umum <i>General</i>	Filsafat dan Psikologi <i>Philosophy & Psychology</i>	Agama <i>Religion</i>	Ilmu Sosial <i>Social Science</i>	Bahasa <i>Language</i>	Ilmu Pengetahuan Murni <i>Pure Science</i>
(1)	(2)	(3)	(4)	(5)	(6)	(7)
Januari	26	43	148	404	39	72
Februari	24	38	132	415	21	64
Maret	38	54	222	427	15	67
April	11	89	193	290	36	53
Mei	25	18	74	259	15	39
Juni	9	21	44	86	5	14
Juli	29	28	78	243	42	73
Agustus	18	12	73	119	23	63
September	23	43	79	189	22	50
Oktober	17	28	88	215	40	53
November	7	32	75	147	10	68
Desember	10	15	112	273	17	47
Jumlah/ Total	237	421	1.318	3 067	285	663

Lanjutan Tabel/Continued Table 4.3.19

B u l a n <i>Month</i>	Ilmu Pengetahuan Praktis <i>Practice Science</i>	Kesenian, Hiburan, Olahraga <i>Art, Entertainment,</i> <i>Sport</i>	Sastra <i>Sastra</i>	Geografi <i>Geography</i>	Jumlah <i>Total</i>
(1)	(8)	(9)	(10)	(11)	(12)
Januari	163	57	519	28	1 499
Februari	176	29	394	27	1 320
Maret	263	50	328	22	1 486
April	91	28	413	108	1 312
Mei	128	13	267	27	865
Juni	37	5	108	10	339
Juli	126	42	299	45	1 005
Agustus	103	14	263	24	712
September	186	25	299	25	941
Oktober	119	19	248	36	863
November	122	32	206	17	716
Desember	81	17	357	18	947
Jumlah/ Total	1 595	331	3 701	387	12 005

Sumber/Source: Dinas Perpustakaan dan Kearsipan Kabupaten Gresik / Library and Filing Service of Gresik Regency

Tabel 4.3.20 Daftar Buku yang Dipinjam Berdasarkan Klasifikasi di Perpustakaan Kecamatan (RBBA Kecamatan) di Kabupaten Gresik, 2018

List of Borrowed Books at Library of Visitors at District Library in Gresik Regency, 2018

B u l a n <i>Month</i>	Umum <i>General</i>	Filsafat dan Psikologi <i>Philosophy & Psychology</i>	Agama <i>Religion</i>	Ilmu Sosial <i>Social Science</i>	Bahasa <i>Language</i>	Ilmu Pengetahuan Murni <i>Pure Science</i>
(1)	(2)	(3)	(4)	(5)	(6)	(7)
Januari	13	36	321	920	33	242
Februari	9	38	333	895	48	282
Maret	20	27	372	962	36	258
April	11	27	400	900	52	259
Mei	11	21	316	652	32	167
Juni	4	9	191	361	18	125
Juli	13	14	236	728	31	183
Agustus	11	11	275	917	24	213
September	7	24	312	914	26	277
Oktober	12	12	306	959	32	276
November	19	21	308	836	40	303
Desember	28	28	275	715	46	214
Jumlah/ Total	158	268	3 645	9 759	418	2 799

Lanjutan Tabel/Continued Table 4.3.20

Bulan <i>Month</i>	Ilmu Pengetahuan Praktis <i>Practice Science</i>	Kesenian, Hiburan, Olahraga <i>Art, Entertainment, Sport</i>	Sastra <i>Sastra</i>	Geografi <i>Geography</i>	Jumlah <i>Total</i>
(1)	(8)	(9)	(10)	(11)	(12)
Januari	242	82	211	89	2 189
Februari	183	89	188	79	2 144
Maret	217	77	316	119	2 404
April	219	222	180	52	2 322
Mei	141	56	135	68	1 599
Juni	81	19	89	28	925
Juli	120	51	161	41	1 578
Agustus	202	49	197	56	1 955
September	184	73	184	62	2 063
Oktober	194	66	178	72	2 107
November	194	66	183	63	2 033
Desember	155	75	126	45	1 707
Jumlah/ Total	2 132	925	2 148	774	23 026

Sumber/Source: Dinas Perpustakaan dan Kearsipan Kabupaten Gresik / Library and Filing Service of Gresik Regency

Tabel 4.3.21 Daftar Buku yang dibaca di tempat Berdasarkan Klasifikasi di Perpustakaan Keliling di Kabupaten Gresik, 2018
List of Borrowed Books at Library of Visitors at Mobile Library in Gresik Regency, 2018

B u l a n <i>Month</i>	Umum <i>General</i>	Filsafat dan Psikologi <i>Philosophy an Psychology</i>	Agama <i>Religion</i>	Ilmu Sosial <i>Social Science</i>	Bahasa <i>Language</i>	Ilmu Pengetahuan Murni <i>Pure Science</i>
(1)	(2)	(3)	(4)	(5)	(6)	(7)
Januari	-	-	14	58	-	4
Februari	-	-	466	958	-	506
Maret	-	-	298	879	-	450
April	-	-	799	1 598	-	897
Mei	-	-	13	39	-	96
Juni	-	-	26	137	-	106
Juli	-	-	1	54	-	6
Agustus	-	-	105	1 206	-	439
September	-	-	224	2 059	14	125
Oktober	-	-	380	2 113	-	450
November	-	-	406	1 875	-	374
Desember	-	-	8	81	-	1
Jumlah/ Total	-	-	2 740	11 057	14	3 454

Lanjutan Tabel/Continued Table 4.3.21

B u l a n Month	Ilmu	Kesenian, Hiburan,	Sastra	Geografi	Jumlah
	Pengetahuan Praktis <i>Practice Science</i>	Olahraga <i>Art, Entertainment, Sport</i>			
(1)	(8)	(9)	(10)	(11)	(12)
Januari	-	-	-	-	76
Februari	23	-	1 156	568	3 677
Maret	55	-	1 125	485	3 292
April	66	-	1 100	501	4 961
Mei	55	-	28	50	281
Juni	69	-	65	65	468
Juli	-	-	-	9	70
Agustus	556	46	578	555	3 485
September	169	45	679	679	3 994
Oktober	123	257	743	841	4 907
November	264	22	15	89	3 045
Desember	5	-	5	-	100
Jumlah/ Total	1 385	370	5 494	3 842	28 356

Sumber/Source: Dinas Perpustakaan dan Kearsipan Kabupaten Gresik / Library and Filing Service of Gresik Regency

Tabel 4.3.22 Jumlah Pengunjung di Perpustakaan Umum di Kabupaten Gresik, 2018
Table Number of Visitors at Public Library in Gresik Regency, 2018

Bulan <i>Month</i>	Pelajar <i>Students</i>	Mahasiswa <i>University</i>	Guru <i>Teacher</i>	PNS <i>Civil</i> <i>Servant</i>	Swasta <i>Private</i>	Umum <i>General</i>	Jumlah <i>Total</i>
(1)	(2)	(3)	(4)	(5)	(6)	(7)	(8)
Januari	2 440	633	61	11	72	472	3 689
Februari	2 027	578	84	9	53	398	3 149
Maret	1 770	801	41	11	54	379	3 056
April	1 792	669	86	8	59	379	2 993
Mei	1 269	499	27	8	36	256	2 095
Juni	340	223	11	1	30	135	740
Juli	1 540	424	39	3	54	368	2 428
Agustus	1 837	345	32	8	45	322	2 589
September	1 528	668	21	6	63	311	2 597
Oktober	1 729	698	37	5	80	378	2 927
November	1 766	586	54	9	54	300	2 769
Desember	1 499	501	40	7	44	279	2 370
Jumlah/ Total	19 537	6 625	533	86	644	3 977	31 402

Sumber/Source: Dinas Perpustakaan dan Kearsipan Kabupaten Gresik / *Library and Filing Service of Gresik Regency*

Tabel 4.3.23 Jumlah Pengunjung di Perpustakaan Kecamatan (RBBA Kecamatan) di Kabupaten Gresik, 2018
Number of Visitors at District Library in Gresik Regency, 2018

Bulan <i>Month</i>	Pelajar <i>Students</i>	Mahasiswa <i>University</i>	Guru <i>Teacher</i>	PNS <i>Civil</i> <i>Servant</i>	Swasta <i>Private</i>	Umum <i>General</i>	Jumlah <i>Total</i>
(1)	(2)	(3)	(4)	(5)	(6)	(7)	(8)
Januari	4 216	95	252	210	204	539	5 516
Februari	4 434	60	272	226	245	509	5 746
Maret	4 170	88	245	281	243	718	5 745
April	3 824	82	271	354	274	695	5 500
Mei	2 659	67	169	351	210	500	3 956
Juni	1 290	26	120	207	174	323	2 140
Juli	2 035	80	165	245	203	472	3 200
Agustus	2 982	107	242	289	268	497	4 385
September	3 082	67	238	272	203	512	4 374
Oktober	3 591	64	223	289	273	554	4 994
November	2 801	53	215	307	238	554	4 168
Desember	2 083	60	122	296	244	465	3 270
Jumlah/ Total	37 167	849	2 534	3 327	2 779	6 338	52 994

Sumber/Source: Dinas Perpustakaan dan Kearsipan Kabupaten Gresik / Library and Filing Service of Gresik Regency

Tabel 4.3.24 Jumlah Lapangan Olah Raga, Perkumpulan dan Atlit di Kabupaten Gresik, 2018
Number of Sport Fields, Club and Athletics in Gresik Regency, 2018

Perkumpulan <i>Club</i>	Lapangan Gedung Olahraga/ <i>Sport Building</i>			Jumlah <i>Total</i>
	Permanen <i>Permanent</i>	Semi Permanen <i>Semi Permanent</i>	Musiman <i>Seasonal</i>	
(1)	(2)	(3)	(4)	(5)
Sepakbola / <i>Football</i>	2	34	0	36
Bola Volley / <i>Volley Ball</i>	3	3	2	8
Basket Ball / <i>Basketball</i>	5	15	0	20
Bulutangkis / <i>Badminton</i>	20	0	0	20
Tenis Meja / <i>Table Tennis</i>	1	1	1	3
Senam / <i>Gymnastics</i>	0	0	0	0
Renang / <i>Swimming</i>	1	1	0	2
Selam / <i>Diving</i>	2	0	0	2
Atletik / <i>Athletics</i>	1	1	0	2
Law Tennis / <i>Tennis</i>	20	0	0	20
Balap Sepeda / <i>Bicycle Race</i>	0	2	1	3
Pencak Silat / <i>Pencak Silat</i>	0	1	1	2
Karate / <i>Karate</i>	1	5	2	8
Catur / <i>Chess</i>	1	0	4	5
Bridge / <i>Bridge</i>	0	2	1	3
Bola Sodok / <i>Snooker</i>	0	1	0	1
Sepatu Roda / <i>Roller Skate</i>	0	1	0	1
Sepak Takraw / <i>Takraw Ball</i>	5	4	0	9
Dayung / <i>Rowing</i>	0	0	0	0
Panjat Tebing / <i>Rock Climbing</i>	8	1	0	9

Lanjutan Tabel/Continued Table 4.3.24

Perkumpulan <i>Club</i>	Perkumpulan/ <i>Club</i>			Jumlah <i>Total</i>
	Organisasi <i>Organization</i>	Umum <i>General</i>	Instansi <i>Institution</i>	
(1)	(6)	(7)	(8)	(9)
Sepakbola / <i>Football</i>	47	22	3	72
Bola Volley / <i>Volley Ball</i>	3	1	2	6
Basket Ball / <i>Basketball</i>	2	5	20	27
Bulutangkis / <i>Badminton</i>	1	52	10	63
Tenis Meja / <i>Table Tennis</i>	1	8	8	17
Senam / <i>Gymnastics</i>	1	0	0	1
Renang / <i>Swimming</i>	2	0	4	6
Selam / <i>Diving</i>	3	0	0	3
Atletik / <i>Athletics</i>	1	1	0	2
Law Tennis / <i>Tennis</i>	0	1	14	15
Balap Sepeda / <i>Bicycle Race</i>	2	0	0	2
Pencak Silat / <i>Pencak Silat</i>	15	0	0	15
Karate / <i>Karate</i>	8	8	0	16
Catur / <i>Chess</i>	0	5	3	8
Bridge / <i>Bridge</i>	0	0	2	2
Bola Sodok / <i>Snooker</i>	1	0	0	1
Sepatu Roda / <i>Roller Skate</i>	3		1	4
Sepak Takraw / <i>Takraw Ball</i>	0	64	0	64
Dayung / <i>Rowing</i>	1	0	0	1
Panjat Tebing / <i>Rock Climbing</i>	16	1	1	18

Lanjutan Tabel/*Continued Table 4.3.24*

Perkumpulan <i>Club</i>	Atlit/ <i>Athlete</i>			Jumlah <i>Total</i>
	Nasional <i>National</i>	Regional <i>Regional</i>	Lokal/Umum <i>Local/ General Institution</i>	
(1)	(10)	(11)	(12)	(13)
Sepakbola / <i>Football</i>	2	62	816	880
Bola Volley / <i>Volley Ball</i>	8	58	30	96
Basket Ball / <i>Basketball</i>	0	24	215	239
Bulutangkis / <i>Badminton</i>	1	15	300	316
Tenis Meja / <i>Table Tennis</i>	0	5	25	30
Senam / <i>Gymnastics</i>	10	15	20	45
Renang / <i>Swimming</i>	3	54	120	177
Selam / <i>Diving</i>	1	18	0	19
Atletik / <i>Athletics</i>	2	5	50	57
Law Tennis / <i>Tennis</i>	7	0	24	31
Balap Sepeda / <i>Bicycle Race</i>	3	3	9	15
Pencak Silat / <i>Pencak Silat</i>	0	0	12	12
Karate / <i>Karate</i>	2	10	25	37
Catur / <i>Chess</i>	0	7	50	57
Bridge / <i>Bridge</i>	2	15	40	57
Bola Sodok / <i>Snooker</i>	0	0	8	8
Sepatu Roda / <i>Roller Skate</i>	1	32	87	120
Sepak Takraw / <i>Takraw Ball</i>	0	5	160	165
Dayung / <i>Rowing</i>	2	0	5	7
Panjat Tebing / <i>Rock Climbing</i>	8	3	7	18

Sumber/*Source* : Dinas Kepemudaan dan Olahraga Kabupaten Gresik/*Youth and Sports Service of Gresik Regency*

Tabel 4.3.25 Jumlah Pelatih, Wasit serta Kegiatan Olah Raga di Kabupaten Gresik, 2018
Number of Coach, Referee and Sport Activities in Gresik Regency, 2018

Perkumpulan <i>Club</i>	Pelatih/ <i>Coach</i>				Jumlah <i>Total</i>
	Nasional <i>National</i>	Regional <i>Regional</i>	Lokal <i>Local</i>	Guru Olah Raga <i>Sport Teacher</i>	
(1)	(2)	(3)	(4)	(5)	(6)
Sepakbola / <i>Football</i>	10	6	41	8	65
Bola Volley / <i>Volley Ball</i>	4	6	6	6	22
Basket Ball / <i>Basketball</i>	0	10	17	200	227
Bulutangkis / <i>Badminton</i>	0	5	15	45	65
Tenis Meja / <i>Table Tennis</i>	0	2	3	0	5
Senam / <i>Gymnastics</i>	5	4	18	0	27
Renang / <i>Swimming</i>	2	2	12	9	25
Selam / <i>Diving</i>	2	1	0	0	3
Atletik / <i>Athletics</i>	2	5	2	10	19
Law Tennis / <i>Tennis</i>	2	0	3	0	5
Balap Sepeda / <i>Bicycle Race</i>	0	0	4	0	4
Pencak Silat / <i>Pencak Silat</i>	0	0	2	0	2
Karate / <i>Karate</i>	0	0	43	0	43
Catur / <i>Chess</i>	0	0	5	0	5
Bridge / <i>Bridge</i>	0	1	5	0	6
Bola Sodok / <i>Snooker</i>	0	0	1	0	1
Sepatu Roda / <i>Roller Skate</i>	1	0	6	0	7
Sepak Takraw / <i>Takraw Ball</i>	0	2	2	2	6
Dayung / <i>Rowing</i>	1	1	2	1	5
Panjat Tebing / <i>Rock Climbing</i>	1	3	5	2	11

Lanjutan Tabel/*Continued Table 4.3.25*

Perkumpulan <i>Club</i>	Wasit/ <i>Referee</i>				Jumlah <i>Total</i>
	Nasional <i>National</i>	Regional <i>Regional</i>	Lokal <i>Local</i>	Guru Olah Raga <i>Sport Teacher</i>	
(1)	(7)	(8)	(9)	(10)	(11)
Sepakbola / <i>Football</i>	7	12	56	10	85
Bola Volley / <i>Volley Ball</i>	6	7	3	7	23
Basket Ball / <i>Basketball</i>	0	5	10	200	215
Bulutangkis / <i>Badminton</i>	0	3	25	10	38
Tenis Meja / <i>Table Tennis</i>	0	0	7	0	7
Senam / <i>Gymnastics</i>	1	1	0	0	2
Renang / <i>Swimming</i>	1	1	0	2	4
Selam / <i>Diving</i>	1	0	0	0	1
Atletik / <i>Athletics</i>	1	5	20	20	46
Law Tennis / <i>Tennis</i>	2	0	5	5	12
Balap Sepeda / <i>Bicycle Race</i>	0	0	0	0	0
Pencak Silat / <i>Pencak Silat</i>	0	2	15	0	17
Karate / <i>Karate</i>	1	0	0	0	1
Catur / <i>Chess</i>	2	0	2	0	4
Bridge / <i>Bridge</i>	0	0	4	0	4
Bola Sodik / <i>Snooker</i>	0	0	1	0	1
Sepatu Roda / <i>Roller Skate</i>	0	0	0	0	0
Sepak Takraw / <i>Takraw Ball</i>	0	0	5	1	6
Dayung / <i>Rowing</i>	1	1	1	0	3
Panjat Tebing / <i>Rock Climbing</i>	0	3	3	0	6

Lanjutan Tabel/Continued Table 4.3.25

Perkumpulan <i>Club</i>	Kegiatan/ <i>Activities</i>	
	Frekuensi Latihan <i>Exercise Frequency</i>	Guru <i>Teacher</i>
(1)	(12)	(13)
Sepakbola / <i>Football</i>	0	0
Bola Volley / <i>Volley Ball</i>	3	3
Basket Ball / <i>Basketball</i>	2	1
Bulutangkis / <i>Badminton</i>	7	2
Tenis Meja / <i>Table Tennis</i>	4	0
Senam / <i>Gymnastics</i>	6	4
Renang / <i>Swimming</i>	9	4
Selam / <i>Diving</i>	6	0
Atletik / <i>Athletics</i>	5	5
Law Tennis / <i>Tennis</i>	3	0
Balap Sepeda / <i>Bicycle Race</i>	5	0
Pencak Silat / <i>Pencak Silat</i>	1	1
Karate / <i>Karate</i>	7	0
Catur / <i>Chess</i>	1	0
Bridge / <i>Bridge</i>	3	0
Bola Sodok / <i>Snooker</i>	2	1
Sepatu Roda / <i>Roller Skate</i>	2	0
Sepak Takraw / <i>Takraw Ball</i>	3	2
Dayung / <i>Rowing</i>	3	1
Panjat Tebing / <i>Rock Climbing</i>	5	2

Sumber/Source : Dinas Kepemudaan dan Olahraga Kabupaten Gresik/Youth and Sports Service of Gresik Regency

4.4 KRIMINALITAS/*CRIME*

Tabel 4.4.1 Kejadian Kejahatan Yang Dilaporkan di Kabupaten Gresik, 2018
Table *Number of Crime Cases Reported in Gresik Regency, 2018*

Bulan Month	Jenis Kejadian Cases				
	Curat Burglary	Perjudian Gambling	Curbis Theft	KDRT Domestic abuse	Aningan Abuse
(1)	(2)	(3)	(4)	(5)	(6)
Januari/January
Februari/February
Maret/March
April/April
Mei/May
Juni/June
Juli/July
Agustus/August
September/September
Oktober/October
November/November
Desember/December
Jumlah/Total	161	36	105	44	1

Lanjutan Tabel/*Continued Table 4.4.1*

Bulan Month	Jenis Kejadian Cases				
	Curanmor <i>Stolen of Motor Cycle</i>	Penggelapan <i>Embezzlement</i>	Penipuan <i>Deception</i>	Narkotika <i>Drugs</i>	Pengeroyokan <i>Assault and Battery</i>
(1)	(7)	(8)	(9)	(10)	(11)
Januari/ <i>January</i>
Februari/ <i>February</i>
Maret/ <i>March</i>
April/ <i>April</i>
Mei/ <i>May</i>
Juni/ <i>June</i>
Juli/ <i>July</i>
Agustus/ <i>August</i>
September/ <i>September</i>
Oktober/ <i>October</i>
November/ <i>November</i>
Desember/ <i>December</i>
Jumlah/Total	118	66	235	162	32

Sumber/*Source*: Kepolisian Negara RI Daerah Jatim Resort Gresik/ The Police of Republik Indonesia, Jawa Timur Area in Gresik

Tabel 4.4.2 Kejadian Kejahatan Yang Diselesaikan di Kabupaten Gresik, 2018
Table *Number of Settled Cases in Gresik Regency, 2018*

Bulan Month	Jenis Kejadian Cases				
	Curat Burglary	Perjudian Gambling	Curbis Theft	KDRT Domestic Violence	Aningan Abuse
(1)	(2)	(3)	(4)	(5)	(6)
Januari/January
Februari/February
Maret/March
April/April
Mei/May
Juni/June
Juli/July
Agustus/August
September/September
Oktober/October
November/November
Desember/December
Jumlah/Total	80	20	68	31	1

Lanjutan Tabel/*Continued Table 4.4.2*

Bulan Month	Jenis Kejadian Cases				
	Curanmor Stolen of Motor Cycle	Penggelapan Embezzlement	Penipuan Deception	Narkotika Drugs	Pengeroyokan Assault and Battery
(1)	(7)	(8)	(9)	(10)	(11)
Januari/January
Februari/February
Maret/March
April/April
Mei/May
Juni/June
Juli/July
Agustus/August
September/September
Oktober/October
November/November
Desember/December
Jumlah/Total	30	37	163	154	26

Sumber/Source: Kepolisian Negara RI Daerah Jatim Resort Gresik/ The Police of Republik Indonesia, Jawa Timur Area in Gresik

Tabel 4.4.3 Banyaknya Perkara Biasa yang Masuk ke Kejaksaan Negeri Gresik , 2018
Number of Criminal Case Received by Courts of First Instance of Gresik, 2018

Bulan <i>Month</i>	Sisa Bulan Masuk <i>Remaining</i> <i>Cases</i>	Masuk Bulan Ini <i>Received</i> <i>This Month</i>	Jumlah Perkara <i>Number Of</i> <i>Cases</i>	Dilimpahkan Ke PN <i>Sent To District</i> <i>Court</i>
(1)	(2)	(3)	(4)	(5)
Januari/ <i>January</i>	0	36	36	18
Februari/ <i>February</i>	0	38	38	23
Maret/ <i>March</i>	0	20	20	25
April/ <i>April</i>	0	33	33	16
Mei/ <i>May</i>	0	62	62	29
Juni/ <i>June</i>	0	18	18	2
Juli/ <i>July</i>	0	56	56	46
Agustus/ <i>August</i>	0	47	47	30
September/ <i>September</i>	0	42	42	42
Oktober/ <i>October</i>	0	51	51	33
November/ <i>November</i>	0	44	44	31
Desember/ <i>December</i>	0	33	33	28
Jumlah/Total	0	480	480	323

Lanjutan Tabel/Continued Table 4.4.3

Bulan Month	Dikirim ke Kejaksaan Lain Sent to Other Cours	Upaya Hukum Legal Effort	
		Banding Appel	Kasasi Cassation
(1)	(6)	(7)	(8)
Januari/January	6	7	8
Februari/February	0	1	1
Maret/March	0	0	2
April/April	0	0	0
Mei/May	0	0	0
Juni/June	0	0	1
Juli/July	0	0	0
Agustus/August	0	0	0
September/September	0	3	4
Oktober/October	0	1	0
November/November	0	0	0
Desember/December	0	0	0
Jumlah/Total	0	6	8

Sumber/Source: Kejaksaan Negeri Kabupaten Gresik/ State Prosecutor's Office of Gresik Regency

Tabel 4.4.4 Jumlah Tersangka Kasus Tindak Pidana Narkotika dan Tindak Pidana Pencucian Uang di Kabupaten Gresik, 2013-2018
Number of Suspects of Narcotics Crime Cases and Money Laundering Crimes in Gresik Regency, 2013-2018

Tahun	Tindak Pidana Narkotika			Tindak Pidana Pencucian Uang		
	Jumlah Kasus	Jumlah Kasus P21	Jumlah Tersangka	Jumlah Kasus	Jumlah Kasus P21	Jumlah Tersangka
(1)	(2)	(3)	(4)	(5)	(6)	(7)
2013	0	0	0	0	0	0
2014	0	0	0	0	0	0
2015	1	1	1	0	0	0
2016	3	3	3	0	0	0
2017	2	2	2	0	0	0
2018	6	6	6	0	0	0

Sumber/Source: Badan Narkotika Nasional Kabupaten Gresik/National Narcotics Agency of Gresik Regency

Tabel 4.4.5 Jumlah Tersangka Kasus Tindak Pidana Narkotika dan Tindak Pidana Pencucian Uang Menurut Klasifikasi Tersangka di Kabupaten Gresik, 2018

Number of Suspects of Narcotics Crime Cases and Money Laundering Crimes by Classification in Gresik Regency, 2018

Klasifikasi	Tindak Pidana Narkoba	Tindak Pidana Pencucian Uang
(1)	(2)	(3)
Jenis Kelamin		
Laki-Laki	6	0
Perempuan	0	0
Kewarganegaraan		
WNI	6	0
WNA	0	0

Sumber/Source: Badan Narkotika Nasional Kabupaten Gresik/National Narcotics Agency of Gresik Regency

Tabel 4.4.6 Barang Bukti Narkoba yang Disita di Kabupaten Gresik, 2018
Table Evidence of Narcotics Confiscated in Gresik Regency, 2018

Klasifikasi	Sita	(Satuan)
(1)		(2)
Sabu Kristal	13,46	Gram
Sabu Cair	0	Mililiter
Ganja	891,39	Gram
Biji Ganja	0	Biji
Canna Chocolate	0	Gram
Happy Cookies	0	Gram
Hashish	0	Gram
Ekstasi	11	Butir
Cairan Prekursor:		
Ephedrine Cair	0	Mililiter
Ephedrine Serbuk	0	Gram
Aseton	0	Mililiter
Toluene	0	Mililiter
Hidrocloric Acid	0	Mililiter
Sulfuric Acid	0	Mililiter

Sumber/Source: Badan Narkotika Nasional Kabupaten Gresik/National Narcotics Agency of Gresik Regency

Tabel 4.4.7 Barang Bukti Tindak Pidana Pencucian Uang yang Disita di Kabupaten Gresik, 2018
Evidence of Money Laundering Crimes Confiscated in Gresik Regency, 2018

Klasifikasi	Proses Sidik	Tahap II	Total
(1)	(2)	(3)	(4)
Mobil	0	0	0
Motor	0	0	0
Tanah	0	0	0
Rumah	0	0	0
Ruko/Apartemen	0	0	0
Pabrik	0	0	0
Perhiasan	0	0	0
Uang Tunai	0	0	0
Rekening	0	0	0
Barang/Benda	0	0	0
Total Aset Dalam Rupiah	0	0	0

Sumber/Source: Badan Narkotika Nasional Kabupaten Gresik/National Narcotics Agency of Gresik Regency

Tabel 4.4.8 Penyelesaian Perkara di Pengadilan Negeri Kabupaten Gresik, 2018
Table
Settlement of Cases in the Gresik District Court, 2018

Jenis Type	Sisa 2017 Remaining Cases 2017	Sisa Putus 2017 Remaining Decided Cases 2017	Masuk 2018 Received 2018	Putus 2018 Decided 2018	Minutasi 2018 Minutated on 2018	Cabut 2018 Revoked 2018	Gugur 2018 Dropped 2018	Sisa Putus 2018 Remaining Decided Cases 2018
(1)	(2)	(3)	(4)	(5)	(6)	(7)	(8)	(9)
Perdata								
Perdata gugatan	29	4	85	78	77	8	0	5
Perdata Permohonan	18	12	524	513	508	13	0	17
Perdata Gugatan Sederhana	4	0	27	31	31	0	0	0
Pidana								
Pidana Biasa	97	18	449	446	417	0	0	47
Pidana Anak	1	0	10	10	7	0	0	3
Pidana Cepat/Tipiring	0	0	13	13	13	0	0	0
Pidana Singkat	0	0	0	0	0	0	0	0
Tilang/Lalu lntas	0	0	34 432	34 432	34 432	0	0	0
Pengadilan Hubungan Industrial/PHI								
Gugatan	5	6	28	31	35	2	0	2

Sumber/Source: Pengadilan Negeri Kabupaten Gresik/District Court of Gresik Regency

Tabel 4.4.9 Jumlah Pos Kamling Menurut Kecamatan di Kabupaten Gresik,2014-2018
Number of Neighborhood Security Posts by Subdistrict in Gresik Regency,2014-2018

Kecamatan Subdistrict		2014	2015	2016	2017	2018
(1)	(2)	(3)	(4)	(5)	(6)	
1.	Wringinanom	38	38	38	38	39
2.	Driyorejo	233	235	235	207	209
3.	Kedamean	139	140	140	133	133
4.	Menganti	183	183	183	192	203
5.	C e r m e	178	178	178	169	169
6.	Benjeng	98	98	188	100	106
7.	Balongpanggang	143	143	143	143	143
8.	Duduksampeyan	69	69	69	42	51
9.	Kebomas	99	99	148	99	99
10.	Gresik	206	206	224	203	203
11.	Manyar	127	127	127	271	271
12.	Bungah	70	70	45	45	45
13.	Sidayu	47	47	54	52	52
14.	Dukun	78	78	105	105	105
15.	Panceng	48	48	48	41	37
16.	Ujungpangkah	75	75	75	53	53
17.	Sangkapura	-	-	-	-	-
18.	Tambak	65	65	65	88	88
Gresik		1 896	1 899	2 065	1 981	2 006

Sumber/Source: Dinas Satuan Polisi Pamong Praja Kabupaten Gresik/ *Public Order Agency officers of Gresik Regency*

4.5 KEMISKINAN/*POVERTY*

Tabel 4.5.1 Indikator Kemiskinan Kabupaten Gresik, 2014-2018
Table Poverty Indicators of Gresik Regency, 2014-2018

Indikator <i>Indicators</i>	Tahun <i>Year</i>				
	2014	2015	2016	2017	2018
(1)	(2)	(3)	(4)	(5)	(6)
Penduduk Miskin (000) <i>Poor people</i>	166,90	170,76	167,12	164,08	154,02
Persentase Penduduk Miskin <i>Percentage of Poor People</i>	13,41	13,63	13,19	12,80	11,89
P1 (Indeks Kedalaman Kemiskinan) <i>P1 (Poverty Gap Index)</i>	2,36	2,58	2,19	2,51	1,79
P2 (Indeks Keparahan Kemiskinan) <i>P2 (Poverty Severity Index)</i>	0,66	0,67	0,56	0,71	0,45
Garis Kemiskinan (Rp/Kapita/bulan) <i>Poverty Line (Rupiah/capita/month)</i>	348 888	372 661	393 447	414 261	438 704

Sumber/Source: Badan Pusat Statistik /BPS-Statistics of Indonesia

Tabel 4.5.2 Indeks Pembangunan Manusia Kabupaten Gresik, 2010-2018
Human Development Index (HDI) of Gresik Regency, 2010-2018

Tahun Year	IPM HDI	Komponen Component			
		Angka Harapan Hidup (Tahun) Life Expectancy (Year)	Harapan Lama Sekolah (Tahun) Expected Years of Schooling (Year)	Rata-rata Lama Sekolah (Tahun) Mean Years School (Year)	Pengeluaran Perkapita Riil Disesuaikan (Rp.000) Purchasing Power Parity (Rp.000)
(1)	(2)	(3)	(4)	(5)	(6)
2010	69,90	72,15	11,89	7,93	10 491
2011	71,11	72,16	12,23	8,26	10 926
2012	72,12	72,18	12,63	8,41	11 360
2013	72,47	72,19	12,85	8,41	11 480
2014	72,84	72,20	13,17	8,42	11 514
2015	73,57	72,30	13,19	8,93	11 548
2016	74,46	72,33	13,69	8,94	11 961
2017	74,84	72,36	13,70	8,95	12 375
2018	75,28	72,46	13,71	8,96	12 845

Sumber/Source: Badan Pusat Statistik /BPS-Statistics of Indonesia



5

P E R T A N I A N
A G R I C U L T U R E

PENJELASAN TEKNIS

1. **Lahan sawah** adalah lahan pertanian yang berpetak-petak dan dibatasi oleh pematang/galengan, saluran untuk menahan atau menyalurkan air yang biasanya ditanami padi sawah tanpa memandang darimana diperoleh atau status lahan tersebut. Lahan yang dimaksud termasuk lahan yang terdaftar di Pajak Bumi Bangunan, luran Pembangunan Daerah, lahan bengkok, lahan serobotan, lahan rawa yang ditanami padi dan lahan bekas tanaman tahunan yang telah dijadikan sawah, baik yang ditanami padi, palawija atau tanaman semusim lainnya.
2. **Tegal/Kebun** adalah lahan pertanian bukan sawah (lahan kering) yang ditanami tanaman semusim atau tahunan dan terpisah dengan halaman sekitar rumah serta penggunaannya tidak berpindah pindah.
3. **Ladang/Huma** adalah lahan pertanian bukan sawah (lahan kering) yang biasanya ditanami tanaman semusim dan penggunaannya hanya semusim atau dua musim, kemudian akan

TECHNICAL NOTES

1. **Wetland** is agricultural land that separated by small dykes to resist water, where the main crop is usually wetland paddy without considering where it is got from or the status of the land. It includes the land that is registered at land income tax office, regional development contribution, 'bengkok' land, illegal ownership, swamps for rice cultivation, and annual crop land mark that has been used as rice field, which are both planted with paddy, secondary crops or the other seasonal crops.
2. **Dry field/Garden** is an dryland (unirrigated land) which is planted with seasonal or annual crops and separately from the yard around the house without shifting
3. **Unirrigated agricultural field /Shifting cultivation land** is dryland (unirrigated land) that usually is cultivated for seasonal crops and utilized only for one or two seasons, then it will be left when it is

PERTANIAN

ditinggalkan bila sudah tidak subur lagi (berpindah-pindah). Kemungkinan lahan ini beberapa tahun kemudian akan dikerjakan kembali jika sudah subur.

4. **Lahan yang sementara tidak diusahakan** adalah lahan yang biasanya diusahakan tetapi untuk sementara (lebih dari 1 (satu) tahun tetapi kurang dari atau sama dengan 2 (dua) tahun) tidak diusahakan, termasuk lahan sawah yang tidak diusahakan selama lebih dari 2 (dua) tahun.

5. Data pokok tanaman pangan yang dikumpulkan adalah luas panen dan produktivitas (hasil per hektar). Produksi tanaman pangan merupakan hasil perkalian antara luas panen dengan produktivitas. Pengumpulan data luas panen dilakukan setiap bulan dengan pendekatan area kecamatan di seluruh wilayah Indonesia. Pengumpulan data produktivitas dilakukan melalui pengukuran langsung pada plot ubinan berukuran 2,5 m x 2,5 m. Pengumpulan data produktivitas dilakukan setiap subround (empat bulanan) pada waktu panen petani.

not fertile (shifting). Maybe, this land will be used again in a few years if it has been fertile.

4. **Temporarily unused land** is land that is regularly used but temporarily (more than a year but less or equal than two years) is unused, it includes wetland that is not cultivated more than two years.

5. *The main food crops data collected consists of harvested area and productivity (yield per hectare). Food crops production is generated by harvested area multiplied by productivity. The harvested area data is collected every month using sub district area approach in all subdistrict in Indonesia. The productivity data collection is conducted by a direct measurement in 2.5 m x 2.5 m crop cutting plot. The productivity measurement is conducted in every subround (four monthly) at the time when farmers are harvesting their crops.*

6. Data produksi padi dan palawija yang disajikan adalah dalam kualitas: gabah kering giling (padi), pipilan kering (jagung), biji kering (kedelai dan kacang tanah), dan umbi basah (ubi kayu dan ubi jalar).
6. *Production of paddy and secondary crops data are presented in the form of: dry unhusked rice (paddy), dry loose maize (maize), dry shells crops (soybeans and peanuts), and fresh roots (cassava and sweet potatoes).*
7. **Tanaman sayuran dan buah-buahan semusim**
Tanaman sayuran semusim adalah tanaman sumber vitamin, garam mineral dan lain-lain yang dikonsumsi dari bagian tanaman yang berupa daun, bunga, buah, dan umbinya, yang berumur kurang dari satu tahun.
Tanaman buah-buahan semusim adalah tanaman sumber vitamin, garam mineral, dan lain-lain yang dikonsumsi dari bagian tanaman yang berupa buah, berumur kurang dari satu tahun, tidak berbentuk pohon/rumpun tetapi menjalar dan berbatang lunak.
7. ***Seasonal vegetable and fruit plants***
Seasonal vegetable plants are plants which are the sources of vitamin, mineral salt, etc, consumed from the part of the plant in the form of leaf, flower, fruit, and root with the age of less than one year.
Seasonal fruit plants are plants which are the sources of vitamin, mineral salt, etc, consumed from the part of the plant in the form of fruits. These plants are creeps with the age of less than one year.
8. **Tanaman buah-buahan dan sayuran tahunan**
Tanaman buah-buahan tahunan adalah tanaman sumber vitamin, garam mineral, dan lain-lain yang dikonsumsi dari bagian tanaman yang berupa buah dan merupakan tanaman tahunan.
8. ***Annual fruit and vegetable plants***
Annual fruit plants are plants which are the sources of vitamin, contained mineral salt, etc, consumed from the part of plant in the form of fruit and more than one year of age.

PERTANIAN

Tanaman sayuran tahunan adalah tanaman sumber vitamin, garam mineral, dan lain-lain yang dikonsumsi dari bagian tanaman yang berupa daun dan atau buah yang berumur lebih dari satu tahun.

9. **Tanaman biofarmaka** adalah tanaman yang bermanfaat untuk obat-obatan, kosmetik, dan kesehatan yang dikonsumsi atau digunakan dari bagian-bagian tanaman seperti daun, batang, buah, umbi (rimpang) ataupun akar.

10. **Tanaman hias** adalah tanaman yang mempunyai nilai keindahan baik bentuk, warna daun, tajuk maupun bunganya, sering digunakan untuk penghias pekarangan dan lain sebagainya.

11. **Luas panen tanaman hortikultura** adalah luas tanaman sayuran, buah-buahan, biofarmaka, dan tanaman hias yang diambil hasilnya/dipanen pada periode pelaporan.

12. **Luas panen untuk tanaman sayuran** adalah luas tanaman yang dipanen sekaligus/habis/dibongkar dan luas tanaman yang dipanen berkali-kali (lebih dari satu kali)/belum habis.

Tanaman yang dipanen sekaligus/

***Annual vegetable plants** are plants which are the sources of vitamin, contained mineral salt, etc, consumed from the part of the plant in the form of vegetable and more than one year of age.*

9. ***Medicinal plants** are plants which are useful for medicine. It is consumed from part of the plant such as leaf, flower, fruit, tuber, and root.*

10. ***Ornamental plants** are plants which have a beauty value, either in shape, colour of leaf or crown of flower, and they are often used as a yard decorator.*

11. ***Harvested area of horticulture** is area which vegetable, fruit, medicinal and ornamental plant of crop harvested during the period of report.*

12. ***Harvested area of vegetables** is area of entirely plant harvested/demolished and plant harvested several times/undemolished.*

***Entirely plants harvested/demolished** are plants usually*

habis/dibongkar adalah tanaman yang sehabis panen langsung dibongkar/dicabut, terdiri dari bawang merah, bawang putih, bawang daun, kentang, kol/kubis, kembang kol, petsai/sawi, wortel, lobak, dan kacang merah.

Tanaman yang dipanen berkali-kali (lebih dari satu kali)/belum habis adalah tanaman yang pemanenannya lebih dari satu kali dan biasanya dibongkar apabila panen terakhir sudah tidak memadai lagi, terdiri dari: kacang panjang, cabe besar, cabe rawit, jamur, tomat, terung, buncis, ketimun, labu siam, kangkung, bayam, melon, semangka, dan blewah.

harvested once and demolished to be substituted by other plants, consisting of: shallots, garlic, leeks, potato, cabbage, cauli flower, mustard green, carrots, chinese radish, and red kidney beans.

Plants harvested several times/ undemolished are plants usually harvested more than once and demolished in the case that the last harvest was economically not profitable. They consist of: yard long beans, chili, small chili, mushroom, tomatoes, egg plant, french beans, cucumber, pumpkin/chajota, swamp cabbage, spinach, melon, watermelon, and blewah .

13. Produksi hortikultura adalah hasil menurut bentuk produk dari setiap tanaman sayuran, buah-buahan, biofarmaka dan tanaman hias yang diambil berdasarkan luas yang dipanen/tanaman yang menghasilkan pada bulan/triwulan laporan.

13. *Horticulture production is the standard production quantity form of vegetable, fruit, medicinal and ornamental plant based on harvested area/the number of production plants reported monthly/quarterly.*

14. Rumah Tangga Perikanan Tangkap adalah rumah tangga yang melakukan kegiatan penangkapan ikan/binatang air lainnya/tanaman air dengan tujuan sebagian/seluruh hasilnya untuk dijual.

14. *A capture fishery household is a household conducting activities in catching fishes/other aquatic animals/aquatic plants, for which the products are wholly or partly to be sold.*

PERTANIAN

15. Rumah Tangga Perikanan Budidaya adalah rumah tangga yang melakukan kegiatan budidaya ikan /binatang air lainnya/tanaman air dengan tujuan sebagian/seluruh hasilnya untuk dijual.

15. *An aquaculture fishery household is a household conducting activities in culturing fishes/other aquatic animals/aquatic plants, for which the products are wholly or partly to be sold.*

<https://gresikkab.bps.go.id>

ULASAN**DESCRIPTION****Tanaman Pangan**

Pembangunan pertanian diupayakan untuk peningkatan produktivitas dan diversifikasi tanaman untuk kebutuhan pangan dan kelestarian lingkungan.

Luas panen komoditas padi di Kabupaten Gresik tahun 2018 sebesar 60.406 Ha dan jumlah produksi sebanyak 362.252 ton. Sementara itu, produksi jagung sebesar 158.136 ton dan produksi kedelai sebesar 279,92 ton.

Hortikultura

Beberapa komoditas tanaman sayuran dan buah-buahan semusim yang dihasilkan di Kabupaten Gresik yaitu bawang merah, bayam, cabai besar, cabai rawit, kacang panjang, kangkung, ketimun, petsai/sawi, terung, dan tomat. Adapun produksi terbesar yaitu cabai rawit yang mencapai 90.893 kwintal.

Selanjutnya, komoditas tanaman biofarmaka yang diproduksi di Kabupaten Gresik yaitu jahe, laos/lengku, kencur, kunyit, temuireng, temukunci, dan temulawak. Luas panen terluas yaitu temulawak (70.001 m²). Akan tetapi, produksi terbesar yaitu kunyit yang sebesar 10.666 ton.

Crops

Agricultural development strived for increased productivity and diversification of crops for food security and environmental sustainability.

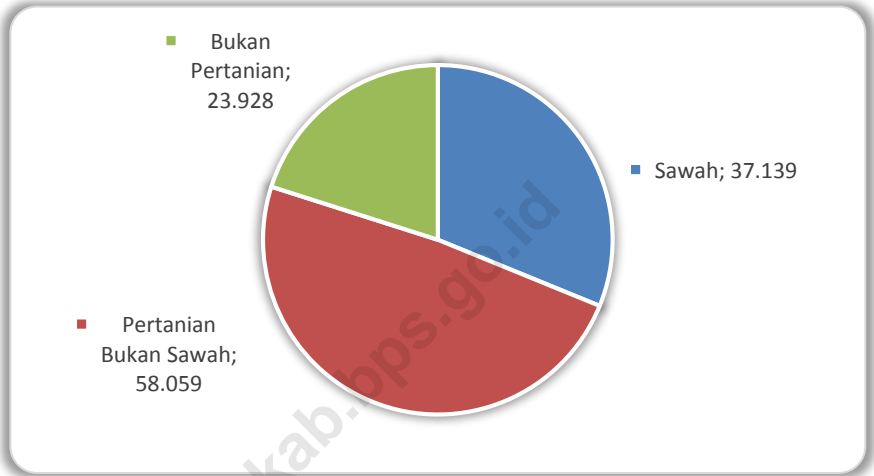
The harvested area of Paddys at Gresik Regency 2018 was 60.406 hectares and total production was 362.252 tons. In otherwise, maize production was 158.136 tons and soybeans productions was 279,92 tons.

Horticulture

Some seasonal vegetable and fruit commodities produced in Gresik Regency are shallot, spinach, large chili, cayenne pepper, yard long beans, kangkong, cucumber, Chinese cabbage / mustard greens, eggplant, and tomatoes. The highest production is cayenne pepper which reaches 90,893 quintals.

Furthermore, the biopharmaca plant commodities produced in Gresik Regency are ginger, galanga, east indian galangal, turmeric, black turmeric, chinese keys, and java turmeric. The widest harvested area was java turmeric (70.001 m²). However, the highest production is turmeric (10,666 tons).

Gambar 8 Luas Wilayah Menurut Jenis Penggunaan Lahan di Kabupaten Gresik (ha), 2018
Picture **Broad Areas by Type of Land Uses in Gresik Regency (hectars), 2018**



Gambar 9 Produksi Tanaman Pangan di Kabupaten Gresik (ton), 2018
Picture **Food Crops Production in Gresik regency (tons), 2018**



5.1 TANAMAN PANGAN/*FOOD CROPS*

Tabel 5.1.1 Luas Panen, Produksi, dan Produktivitas Padi¹⁾ Menurut Kecamatan di Kabupaten Gresik, 2018
Harvest Area, Production, and Productivity of Paddy¹⁾ by Subdistrict in Gresik Regency, 2018

	Kecamatan <i>Subdistrict</i>	Luas Panen (ha) <i>Harvest Area (ha)</i>	Produksi (ton) <i>Production (ton)</i>	Produktivitas (ku/ha) <i>Productivity (qu/ha)</i>
	(1)	(2)	(3)	(4)
1.	Wringinanom
2.	Driyorejo
3.	Kedamean
4.	Menganti
5.	Cerme
6.	Benjeng
7.	Balongpanggang
8.	Dudusampeyan
9.	Kebomas
10.	Gresik
11.	Manyar
12.	Bungah
13.	Sidayu
14.	Dukun
15.	Panceng
16.	Ujungpangkah
17.	Sangkapura
18.	Tambak
	Gresik	60 406	362 252	59,97

Catatan/Notes: 1) Kualitas produksi gabah kering giling/ *The production is in term of dry unhusked paddy*

Sumber/Source: BPS, Survei Kerangka Sampel Area (KSA)/ BPS-Statistics Indonesia, Area Sampling Frame (ASF) Survey

PERTANIAN

Tabel 5.1.2 Produksi Padi¹⁾ setara Beras Menurut Kecamatan di Kabupaten Gresik, 2018
Rice Equivalent Production¹⁾ by Subdistrict in Gresik Regency, 2018

	Kecamatan <i>Subdistrict</i>	Produksi Padi (ton GKG) <i>Paddy Production (ton GKG)</i>	Produksi Padi Setara Beras (ton) <i>Rice Equivalent Production (ton)</i>
	(1)	(2)	(3)
1.	Wringinanom
2.	Driyorejo
3.	Kedamean
4.	Menganti
5.	Cerme
6.	Benjeng
7.	Balongpanggung
8.	Duduksampeyan
9.	Kebomas
10.	Gresik
11.	Manyar
12.	Bungah
13.	Sidayu
14.	Dukun
15.	Panceng
16.	Ujungpangkah
17.	Sangkapura
18.	Tambak
	Gresik	362 252	208 093

Catatan/Notes: 1) Kualitas produksi gabah kering giling/ *The production is in term of dry unhusked paddy*

Sumber/Source: BPS, Survei Survei Kerangka Sampel Area (KSA)/ BPS-Statistics Indonesia, Area Sampling Frame (ASF) Survey

Tabel 5.1.3 Produksi Jagung dan Kedelai Menurut Kecamatan di Kabupaten Gresik, 2018
Production of Maize and Soybeans by Subdistrict in Gresik Regency, 2018

	Kecamatan Subdistrict	Produksi Jagung (ton) Maize Production (ton)	Produksi Kedelai (ton) Soybeans Production (ton)
	(1)	(2)	(3)
1.	Wringinanom
2.	Driyorejo
3.	Kedamean
4.	Menganti
5.	Cerme
6.	Benjeng
7.	Balongpanggang
8.	Duduksampeyan
9.	Kebomas
10.	Gresik
11.	Manyar
12.	Bungah
13.	Sidayu
14.	Dukun
15.	Panceng
16.	Ujungpangkah
17.	Sangkapura
18.	Tambak
	Gresik	180 607	315

Sumber/Source: BPS, Laporan Statistik Pertanian (SP) Tanaman Pangan/BPS-Statistics Indonesia, Agriculture Statistic Report of Food Crops

PERTANIAN

Tabel 5.1.4 Luas Wilayah Menurut Jenis Penggunaan Lahan Menurut Kecamatan (hektar), 2018
Broad Areas by Type of Land Uses by Subdistrict (hectar), 2018

Kecamatan Subdistrict	Penggunaan Lahan			Total
	Sawah	Pertanian Bukan Sawah	Bukan Pertanian	Luas Lahan
(1)	(2)	(3)	(4)	(5)
1. Wringinanom	2 181,0	2 367,0	1 714,0	6 262,0
2. Driyorejo	1 640,0	1 052,0	2 438,0	5 130,0
3. Kedamean	3 577,0	2 470,0	549,0	6 596,0
4. Menganti	2 647,0	2 153,0	2 071,0	6 871,0
5. Cerme	3 986,0	2 257,0	930,0	7 173,0
6. Benjeng	4 033,0	787,0	1 306,0	6 126,0
7. Balongpanggang	4 385,0	445,0	1 558,0	6 388,0
8. Duduksampayan	1 979,0	4 616,0	834,0	7 429,0
9. Kebomas	436,0	1 067,5	1 502,5	3 006,0
10. Gresik	0,0	0,0	554,0	554,0
11. Manyar	293,5	8 296,0	952,5	9 542,0
12. Bungah	1 361,0	5 201,0	1 381,0	7 943,0
13. Sidayu	1 347,0	2 692,0	674,0	4 713,0
14. Dukun	3 760,0	1 607,0	542,0	5 909,0
15. Panceng	1 500,0	3 366,0	1 393,0	6 259,0
16. Ujungpangkah	1 068,0	7 076,5	1 337,5	9 482,0
17. Sangkapura	1 936,0	8 566,0	1 370,0	11 872,0
18. Tambak	1 009,0	4 040,0	2 821,0	7 870,0
Jumlah/Total	37 138,5	58 059,0	23 927,5	119 125,0

Sumber/Source: BPS Kabupaten Gresik-SIMTP 2018/Statistics of Gresik Regency-SIMTP 2018

5.2 HORTIKULTURA/HORTICULTURE

Tabel 5.2.1 Luas Panen Tanaman Sayuran Menurut Kecamatan dan Jenis Tanaman di Kabupaten Gresik, 2017-2018 (ha)
Harvested Area of Vegetables by Subdistrict and Kind of Plant in Gresik Regency, 2017-2018 (ha)

Kecamatan Subdistrict	Bawang Merah Shallot		Cabai Chili		Kentang Potato		Kubis Cabbage	
	2017	2018	2017	2018	2017	2018	2017	2018
(1)	(2)	(3)	(6)	(7)	(8)	(9)	(10)	(11)
1. Wringinanom	0	0	674	674	0	0	0	0
2. Driyorejo	0	0	89	706	0	0	0	0
3. Kedamean	17	8	127	150	0	0	0	0
4. Menganti	0	0	98	105	0	0	0	0
5. Cerme	0	0	–	–	0	0	0	0
6. Benjeng	5	5	–	–	0	0	0	0
7. Balongpanggang	0	0	13	4	0	0	0	0
8. Dudusampeyan	1	2	–	–	0	0	0	0
9. Kebomas	0	0	–	–	0	0	0	0
10. Gresik	0	0	–	–	0	0	0	0
11. Manyar	0	0	–	–	0	0	0	0
12. Bungah	0	0	–	–	0	0	0	0
13. Sidayu	0	0	46	7	0	0	0	0
14. Dukun	0	0	3	2	0	0	0	0
15. Panceng	0	0	79	86	0	0	0	0
16. Ujungpangkah	0	0	62	52	0	0	0	0
17. Sangkapura	0	0	10	11	0	0	0	0
18. Tambak	0	0	5	5	0	0	0	0
Gresik	23	15	1 206	1 802	0	0	0	0

PERTANIAN

Lanjutan Tabel/*Continued Table 5.2.1*

Kecamatan Subdistrict	Petai <i>Chinese Cabbage</i>		Tomat <i>Tomato</i>		Bawang Putih <i>Garlic</i>	
	2017	2018	2017	2018	2017	2018
(1)	(12)	(13)	(14)	(15)	(16)	(17)
1. Wringinanom	36	36	0	0	0	0
2. Driyorejo	0	0	9	2	0	0
3. Kedamean	0	0	36	34	0	0
4. Menganti	0	0	13	8	0	0
5. Cerme	0	0	0	0	0	0
6. Benjeng	39	13	0	0	0	0
7. Balongpanggang	1	0	1	0	0	0
8. Duduksampeyan	0	0	0	0	0	0
9. Kebomas	0	0	0	0	0	0
10. Gresik	0	0	0	0	0	0
11. Manyar	0	0	0	0	0	0
12. Bungah	0	0	0	0	0	0
13. Sidayu	0	0	16	13	0	0
14. Dukun	0	0	3	1	0	0
15. Panceng	0	0	0	0	0	0
16. Ujungpangkah	0	0	7	14	0	0
17. Sangkapura	7	6	5	6	0	0
18. Tambak	9	0	1	0	0	0
Gresik	92	55	91	78	0	0

Sumber/*Source*: BPS, Statistik Pertanian Hortikultura SPH-SBS/*BPS-Statistics Indonesia, Agricultural Statistic for Horticulture SPH-SBS*

Tabel 5.2.2 Produksi Tanaman Sayuran Menurut Kecamatan dan Jenis Tanaman di Kabupaten Gresik, 2017-2018 (Kwintal)
Production of Vegetables by Subdistrict and Kind of Plant in Gresik Regency, 2017-2018 (Kwintal)

Kecamatan Subdistrict	Bawang Merah Shallot		Cabai Chili		Kentang Potato		Kubis Cabbage	
	2017	2018	2017	2018	2017	2018	2017	2018
(1)	(2)	(3)	(4)	(5)	(6)	(7)	(8)	(9)
1. Wringinanom	0	0	6 645	6 785	0	0	0	0
2. Driyorejo	0	0	14 299	75 990	0	0	0	0
3. Kedamean	760	1 000	2 498	15 775	0	0	0	0
4. Menganti	0	0	565	1 940	0	0	0	0
5. Cerme	0	0	–	–	0	0	0	0
6. Benjeng	138	160	–	–	0	0	0	0
7. Balongpanggang	0	0	360	80	0	0	0	0
8. Dudusampeyan	150	110	–	–	0	0	0	0
9. Kebomas	0	0	–	–	0	0	0	0
10. Gresik	0	0	–	–	0	0	0	0
11. Manyar	0	0	–	–	0	0	0	0
12. Bungah	0	0	–	–	0	0	0	0
13. Sidayu	0	0	2 950	130	0	0	0	0
14. Dukun	0	0	33	188	0	0	0	0
15. Panceng	0	0	638	5 123	0	0	0	0
16. Ujungpangkah	0	0	5 914	5 763	0	0	0	0
17. Sangkapura	0	0	108	67	0	0	0	0
18. Tambak	0	0	94	23	0	0	0	0
					0	0	0	0
Gresik	1 048	1 270	34 104	111 864	0	0	0	0

PERTANIAN

Lanjutan Tabel/*Continued Table 5.2.2*

Kecamatan Subdistrict	Petsai <i>Chinese Cabbage</i>		Tomat <i>Tomato</i>		Bawang Putih <i>Garlic</i>	
	2017	2018	2017	2018	2017	2018
(1)	(10)	(11)	(12)	(13)	(14)	(15)
1. Wringinanom	2 368	2 190	0	0	0	0
2. Driyorejo	0	0	3 400	2 700	0	0
3. Kedamean	0	0	112	2 030	0	0
4. Menganti	0	0	60	268	0	0
5. Cerme	0	0	0	0	0	0
6. Benjeng	2 415	808	0	0	0	0
7. Balongpanggang	18	0	300	0	0	0
8. Duduksampeyan	0	0	0	0	0	0
9. Kebomas	0	0	0	0	0	0
10. Gresik	0	0	0	0	0	0
11. Manyar	0	0	0	0	0	0
12. Bungah	0	0	0	0	0	0
13. Sidayu	0	0	1 880	319	0	0
14. Dukun	0	0	71	108	0	0
15. Panceng	0	0	0	0	0	0
16. Ujungpangkah	0	0	579	456	0	0
17. Sangkapura	140	6	45	6	0	0
18. Tambak	193	0	2	0	0	0
					0	0
Gresik	5 134	3 004	6 449	5 887	0	0

Sumber/Source: BPS, Statistik Pertanian Hortikultura SPH-SBS/BPS-Statistics Indonesia, Agricultural Statistic for Horticulture SPH-SBS

Tabel 5.2.3 Luas Panen Tanaman Sayuran dan Buah-Buahan Semusim Menurut Jenis Tanaman di Kabupaten Gresik, 2015-2018 (ha)
Table *Harvested Area of Vegetables and Fruits by Kind of Plant in Gresik Regency, 2015-2018 (ha)*

Jenis Tanaman <i>Kind of Plants</i>	2016	2017	2018
(1)	(2)	(3)	(4)
Bawang Merah/ <i>Shallot</i>	3	23	15
Bayam/ <i>Spinach</i>	158	161	147
Cabai Besar/ <i>Chili</i> (<i>Capsicum Annum</i>)	802	253	260
Cabai Rawit/ <i>Chili</i> (<i>Capsicum Frutescens</i>)	1 368	923	1 542
Cabai/ <i>Chili</i>	2 170	1 206	1 802
Kacang Panjang/ <i>Yarld Long Bean</i>	120	107	72
Kangkung/ <i>Kangkong</i>	199	185	160
Ketimun/ <i>Cucumber</i>	11	11	17
Labu Siam/ <i>Radish</i>	4	6	-
Petsai/Sawi/ <i>Chinese Cabbage</i>	87	92	55
Terung/ <i>Eggplant</i>	67	153	102
Tomat/ <i>Tomato</i>	65	91	78
Blewah/ <i>Cantaloupe</i>	10	35	2
Melon/ <i>Melon</i>	0	3	7
Semangka/ <i>Watermelon</i>	15	67	26

Sumber/Source: BPS, Statistik Pertanian Hortikultura SPH-SBS/BPS-Statistics Indonesia, Agricultural Statistic for Horticulture SPH-SBS

PERTANIAN

Tabel 5.2.4 **Produksi Tanaman Sayuran dan Buah-Buahan Semusim Menurut Jenis Tanaman di Kabupaten Gresik, 2015-2018 (Kwintal)**

Production of Vegetables and Fruits by Kind of Plant in Gresik Regency, 2015-2018 (Kwintal)

Jenis Tanaman <i>Kind of Plants</i>	2016	2017	2018
(1)	(2)	(3)	(4)
Bawang Merah/ <i>Shallot</i>	148	1 048	1 270
Bayam/ <i>Spinach</i>	5 447	5 250	4 434
Cabai Besar/ <i>Chili</i> (<i>Capsicum Annum</i>)	20 987	9 923	20 971
Cabai Rawit/ <i>Chili</i> (<i>Capsicum Frutescens</i>)	19 504	24 181	90 893
Cabai/ <i>Chili</i>	40 491	34 104	111 864
Kacang Panjang/ <i>Yarld Long Bean</i>	1 514	2 764	4 485
Kangkung/ <i>Kangkong</i>	9 262	7 929	6 226
Ketimun/ <i>Cucumber</i>	282	1 726	4 253
Labu Siam/ <i>Radish</i>	20	48	-
Petsai/ <i>Sawi/Chinese Cabbage</i>	4 048	5 134	3 004
Terung/ <i>Eggplant</i>	2 078	23 846	16 067
Tomat/ <i>Tomato</i>	3 794	6 449	5 887
Blewah/ <i>Cantaloupe</i>	700	3 860	500
Melon/ <i>Melon</i>	0	220	620
Semangka/ <i>Watermelon</i>	1 050	8 410	3 950

Sumber/Source: BPS, Statistik Pertanian Hortikultura SPH-SBS/BPS-Statistics Indonesia, *Agricultural Statistic for Horticulture SPH-SBS*

Tabel 5.2.5 Luas Panen Tanaman Biofarmaka Menurut Kecamatan dan Jenis Tanaman di Kabupaten Gresik, 2017-2018 (m²)
Harvested Area of Medicinal Plants by Subdistrict and Kind of Plant in Gresik Regency, 2017-2018 (m²)

Kecamatan Subdistrict	Jahe Ginger		Laos/Lengkuas Galanga	
	2017	2018	2017	2018
(1)	(2)	(3)	(4)	(5)
1. Wringinanom	0	0	0	0
2. Driyorejo	0	0	0	0
3. Kedamean	30 000	40 000	0	0
4. Menganti	0	0	0	0
5. Cerme	0	0	0	0
6. Benjeng	1 000	1 500	0	0
7. Balongpanggang	0	0	0	0
8. Dudusampeyan	0	0	0	0
9. Kebomas	0	0	0	0
10. Gresik	0	0	0	0
11. Manyar	0	0	0	0
12. Bungah	0	0	0	0
13. Sidayu	0	0	0	0
14. Dukun	0	0	0	0
15. Panceng	0	0	0	0
16. Ujungpangkah	0	0	0	0
17. Sangkapura	37	41	33	33
18. Tambak	3	2	5	2
Gresik	31 040	41 543	38	35

Lanjutan Tabel/*Continued Table 5.2.5*

Kecamatan Subdistrict	Kencur <i>East Indian Galangal</i>		Kunyit <i>Turmeric</i>	
	2017	2018	2017	2018
(1)	(6)	(7)	(8)	(9)
1. Wringinanom	0	0	80 000	0
2. Driyorejo	0	0	1 170 000	5 050 000
3. Kedamean	0	0	80 000	60 000
4. Menganti	0	0	7	5
5. Cerme	0	0	0	0
6. Benjeng	0	0	3 000	2 000
7. Balongpanggang	0	0	0	0
8. Duduksampeyan	0	0	0	0
9. Kebomas	0	0	0	0
10. Gresik	0	0	0	0
11. Manyar	0	0	0	0
12. Bungah	0	0	0	0
13. Sidayu	0	0	0	0
14. Dukun	0	0	0	0
15. Panceng	0	0	0	0
16. Ujungpangkah	0	0	0	0
17. Sangkapura	30	31	40	48
18. Tambak	3	1	4	2
Gresik	33	32	1 333 051	5 112 055

Sumber/*Source*: BPS, Statistik Pertanian Hortikultura SPH-TBF/*BPS-Statistics Indonesia, Agricultural Statistic for Horticulture SPH-TBF*

Tabel 5.2.6 Produksi Tanaman Biofarmaka Menurut Kecamatan dan Jenis Tanaman di Kabupaten Gresik, 2017-2018 (kg)
Production of Medicinal Plants by Subdistrict and Kind of Plant in Gresik Regency, 2017-2018 (kg)

Kecamatan Subdistrict	Jahe Ginger		Laos/Lengkuas Galanga	
	2017	2018	2017	2018
(1)	(2)	(3)	(4)	(5)
1. Wringinanom	0	0	0	0
2. Driyorejo	0	0	0	0
3. Kedamean	60 000	105 000	0	0
4. Menganti	0	0	0	0
5. Cerme	0	0	0	0
6. Benjeng	6 000	1 200	0	0
7. Balongpanggang	0	0	0	0
8. Dudusampeyan	0	0	0	0
9. Kebomas	0	0	0	0
10. Gresik	0	0	0	0
11. Manyar	0	0	0	0
12. Bungah	0	0	0	0
13. Sidayu	0	0	0	0
14. Dukun	0	0	0	0
15. Panceng	0	0	0	0
16. Ujungpangkah	0	0	0	0
17. Sangkapura	45	11	33	34
18. Tambak	57	10	33	14
Gresik	66 102	106 251	66	48

Lanjutan Tabel/*Continued Table 5.2.6*

Kecamatan Subdistrict	Kencur <i>East Indian Galangal</i>		Kunyit <i>Turmeric</i>	
	2017	2018	2017	2018
(1)	(6)	(7)	(8)	(9)
1. Wringinanom	0	0	144 000	0
2. Driyorejo	0	0	4 770 000	15 565 180
3. Kedamean	0	0	160 000	130 000
4. Menganti	0	0	35	25
5. Cerme	0	0	0	0
6. Benjeng	0	0	15 000	1 400
7. Balongpanggang	0	0	0	0
8. Duduksampeyan	0	0	0	0
9. Kebomas	0	0	0	0
10. Gresik	0	0	0	0
11. Manyar	0	0	0	0
12. Bungah	0	0	0	0
13. Sidayu	0	0	0	0
14. Dukun	0	0	0	0
15. Panceng	0	0	0	0
16. Ujungpangkah	0	0	0	0
17. Sangkapura	34	31	43	551
18. Tambak	22	4	42	10
Gresik	56	35	5 089 120	15 696 666

Sumber/*Source*: BPS, Statistik Pertanian Hortikultura SPH-TBF/BPS-Statistics Indonesia, *Agricultural Statistic for Horticulture SPH-TBF*

Tabel 5.2.7 Luas Panen Tanaman Biofarmaka Menurut Jenis Tanaman di Kabupaten Gresik, 2015-2018 (m²)
Harvested Area of Medicinal Plants by Kind of Plant in Gresik Regency, 2015-2018 (m²)

Jenis Tanaman <i>Kind of Plants</i>	2016	2017	2018
(1)	(2)	(3)	(4)
Jahe <i>Ginger</i>	4 058	31 040	41 543
Laos/Lengkuas <i>Galanga</i>	45	38	35
Kencur <i>East Indian Galangal</i>	49	33	32
Kunyit <i>Turmeric</i>	507 068	1 333 051	5 112 055
Temuireng <i>Black Turmeric</i>	39	27	30
Temukunci <i>Chinese Keys</i>	66	43	42
Temulawak <i>Java Turmeric</i>	4 526	21 502	1 200 001

Sumber/Source: BPS, Statistik Pertanian Hortikultura SPH-TBF/BPS-Statistics Indonesia, Agricultural Statistic for Horticulture SPH-TBF

PERTANIAN

Tabel 5.2.8 Produksi Tanaman Biofarmaka Menurut Jenis Tanaman di Kabupaten Gresik, 2015-2018 (kg)
Production of Medicinal Plants by Kind of Plant in Gresik Regency, 2015-2018 (kg)

Jenis Tanaman <i>Kind of Plants</i>	2016	2017	2018
(1)	(2)	(3)	(4)
Jahe <i>Ginger</i>	7 016	66 102	106 251
Laos/Lengkuas <i>Galanga</i>	92	66	48
Kencur <i>East Indian Galangal</i>	76	56	35
Kunyit <i>Turmeric</i>	2 580 607	5 089 120	15 696 656
Temuireng <i>Black Turmeric</i>	68	41	32
Temukunci <i>Chinese Keys</i>	105	79	48
Temulawak <i>Java Turmeric</i>	8 969	45 754	3 122 615

Sumber/Source: BPS, Statistik Pertanian Hortikultura SPH-TBF/BPS-Statistics Indonesia, Agricultural Statistic for Horticulture SPH-TBF

Tabel 5.2.9 Luas Panen Tanaman Hias Menurut Kecamatan dan Jenis Tanaman di Kabupaten Gresik, 2017-2018 (m²)
Harvested Area of Ornamental Plants by Subdistrict and Kind of Plant in Gresik Regency, 2017-2018 (m²)

Kecamatan Subdistrict	Anggrek Orchid		Krisan Chrysantemum	
	2017	2018	2017	2018
(1)	(2)	(3)	(4)	(5)
1. Wringinanom	0	0	0	0
2. Driyorejo	0	0	0	0
3. Kedamean	0	0	0	0
4. Menganti	0	0	0	0
5. Cerme	0	0	0	0
6. Benjeng	0	0	0	0
7. Balongpanggang	0	0	0	0
8. Dudusampeyan	0	0	0	0
9. Kebomas	0	0	0	0
10. Gresik	0	0	0	0
11. Manyar	0	0	0	0
12. Bungah	0	0	0	0
13. Sidayu	0	0	0	0
14. Dukun	0	0	0	0
15. Panceng	0	0	0	0
16. Ujungpangkah	0	0	0	0
17. Sangkapura	0	0	0	0
18. Tambak	0	0	0	0
Gresik	0	0	0	0

Lanjutan Tabel/*Continued Table 5.2.9*

Kecamatan Subdistrict	Mawar Rose		Sedap Malam Tuberose	
	2017	2018	2017	2018
(1)	(6)	(7)	(8)	(9)
1. Wringinanom	0	0	0	0
2. Driyorejo	0	0	0	0
3. Kedamean	0	0	0	0
4. Menganti	0	0	0	0
5. Cerme	0	0	0	0
6. Benjeng	0	0	0	0
7. Balongpanggang	0	0	0	0
8. Duduksampeyan	0	0	0	0
9. Kebomas	0	0	0	0
10. Gresik	0	0	0	0
11. Manyar	0	0	0	0
12. Bungah	0	0	0	0
13. Sidayu	0	0	0	0
14. Dukun	0	0	0	0
15. Panceng	0	0	0	0
16. Ujungpangkah	0	0	0	0
17. Sangkapura	0	0	0	0
18. Tambak	0	0	0	0
Gresik	0	0	0	0

Sumber/Source: BPS, Statistik Pertanian Hortikultura SPH-TH/BPS-Statistics Indonesia, Agricultural Statistic for Horticulture SPH-TH

Tabel 5.2.10 Produksi Tanaman Hias Menurut Kecamatan dan Jenis Tanaman di Kabupaten Gresik, 2017-2018 (tangkai)
Production of Ornamental Plants by Subdistrict and Kind of Plant in Gresik Regency, 2017-2018 (stalks)

Kecamatan Subdistrict	Anggrek Orchid		Krisan Chrysantemum	
	2017	2018	2017	2018
(1)	(2)	(3)	(4)	(5)
1. Wringinanom	0	0	0	0
2. Driyorejo	0	0	0	0
3. Kedamean	0	0	0	0
4. Menganti	0	0	0	0
5. Cerme	0	0	0	0
6. Benjeng	0	0	0	0
7. Balongpanggang	0	0	0	0
8. Dukuksampeyan	0	0	0	0
9. Kebomas	0	0	0	0
10. Gresik	0	0	0	0
11. Manyar	0	0	0	0
12. Bungah	0	0	0	0
13. Sidayu	0	0	0	0
14. Dukun	0	0	0	0
15. Panceng	0	0	0	0
16. Ujungpangkah	0	0	0	0
17. Sangkapura	0	0	0	0
18. Tambak	0	0	0	0
Gresik	0	0	0	0

Lanjutan Tabel/*Continued Table* 5.2.10

Kecamatan Subdistrict	Mawar Rose		Sedap Malam Tuberose	
	2017	2018	2017	2018
(1)	(6)	(7)	(8)	(9)
1. Wringinanom	0	0	0	0
2. Driyorejo	0	0	0	0
3. Kedamean	0	0	0	0
4. Menganti	0	0	0	0
5. Cerme	0	0	0	0
6. Benjeng	0	0	0	0
7. Balongpanggang	0	0	0	0
8. Dudusampeyan	0	0	0	0
9. Kebomas	0	0	0	0
10. Gresik	0	0	0	0
11. Manyar	0	0	0	0
12. Bungah	0	0	0	0
13. Sidayu	0	0	0	0
14. Dukun	0	0	0	0
15. Panceng	0	0	0	0
16. Ujungpangkah	0	0	0	0
17. Sangkapura	0	0	0	0
18. Tambak	0	0	0	0
Gresik	0	0	0	0

Sumber/Source: BPS, Statistik Pertanian Hortikultura SPH-TH/BPS-Statistics Indonesia, Agricultural Statistic for Horticulture SPH-TH

Tabel 5.2.11 Luas Panen Tanaman Hias Menurut Jenis Tanaman di Kabupaten Gresik, 2015-2018 (m²)
Harvested Area of Ornamental Plants by Kind of Plant in Gresik Regency, 2015-2018 (m²)

Jenis Tanaman <i>Kind of Plants</i>	2016	2017	2018
(1)	(2)	(3)	(4)
Adenium (Kamboja Jepang) <i>Adenium</i>	13 688	2 280	461
Melati <i>Jasmine</i>	1 856	1 305	337

Sumber/Source: BPS, Statistik Pertanian Hortikultura SPH-TH/BPS-Statistics Indonesia, Agricultural Statistic for Horticulture SPH-TH

PERTANIAN

Tabel 5.2.12 Produksi Tanaman Hias Menurut Jenis Tanaman di Kabupaten Gresik, 2015-2018 (tangkai)
Production of Ornamental Plants by Kind of Plant in Gresik Regency, 2015-2018 (stalks)

Jenis Tanaman <i>Kind of Plants</i>	2016	2017	2018
(1)	(2)	(3)	(4)
Adenium (Kamboja Jepang) <i>Adenium</i>	761 348	144 243	1 240
Melati <i>Jasmine</i>	28 105	20 033	319

Sumber/Source: BPS, Statistik Pertanian Hortikultura SPH-TH/BPS-Statistics Indonesia, Agricultural Statistic for Horticulture SPH-TH

Tabel 5.2.13 Produksi Buah-Buahan Tahunan Menurut Kecamatan dan Jenis Tanaman di Kabupaten Gresik, 2017-2018 (Kwintal)
Production of Annual Fruits by Subdistrict and Kind of Plant in Gresik Regency, 2017-2018 (Kwintal)

	Kecamatan Subdistrict	Mangga Mango		Durian Durian		Jeruk Orange	
		2017	2018	2017	2018	2017	2018
	(1)	(2)	(3)	(4)	(5)	(6)	(7)
1.	Wringinanom	9 405	9 590	0	0	0	0
2.	Driyorejo	57 850	26 744	0	0	0	0
3.	Kedamean	1 355	2 805	0	0	0	0
4.	Menganti	15 708	41 111	0	0	0	0
5.	Cerme	13 398	16 976	0	0	0	0
6.	Benjeng	10 160	3 681	0	0	0	0
7.	Balompanggang	18 176	17 237	0	0	0	0
8.	Duduksampeyan	1 001	4 256	0	0	0	0
9.	Kebomas	39 651	12 622	0	0	0	0
10.	Gresik	0	0	0	0	0	0
11.	Manyar	52 544	45 573	0	0	0	0
12.	Bungah	24	4 338	0	0	0	0
13.	Sidayu	21 156	25 940	0	0	0	0
14.	Dukun	6 900	41 500	0	0	0	0
15.	Panceng	233 820	40 128	0	0	26	3
16.	Ujungpangkah	21 950	5 420	0	0	60	1 280
17.	Sangkapura	9 600	5 500	2 932	2 390	0	0
18.	Tambak	0	4 135	0	200	30	65
	Gresik	512 698	307 556	2 932	2 590	116	1 348

Lanjutan Tabel/*Continued Table 5.2.13*

Kecamatan Subdistrict	Pisang <i>Banana</i>		Pepaya <i>Papaya</i>		Salak <i>Salacca</i>	
	2017	2018	2017	2018	2017	2018
(1)	(8)	(9)	(10)	(11)	(12)	(13)
1. Wringinanom	13 860	2 884	120	13	0	0
2. Driyorejo	70 190	71 298	1 800	1 670	0	0
3. Kedamean	652	3 056	94	1 000	0	0
4. Menganti	28 609	58 595	0	0	0	0
5. Cerme	211	183	0	0	0	0
6. Benjeng	43 780	21 570	0	0	0	0
7. Balongpanggang	6 779	3 864	0	0	0	0
8. Duduksampeyan	534	674	0	0	0	0
9. Kebomas	1 272	1 115	182	255	0	0
10. Gresik	0	0	0	0	0	0
11. Manyar	12 959	1 711	290	59	0	0
12. Bungah	747	1 459	0	0	0	0
13. Sidayu	3 019	1 507	64	137	0	0
14. Dukun	23 812	22 569	0	0	0	0
15. Panceng	194	1 056	121	38	0	0
16. Ujungpangkah	1 424	744	785	453	0	0
17. Sangkapura	400	3 450	150	80	17	8
18. Tambak	1 245	1 216	45	214	0	0
Gresik	209 687	196 951	3 651	3 919	17	8

Sumber/Source: BPS, Statistik Pertanian Hortikultura SPH-BST/BPS-Statistics Indonesia, Agricultural Statistic for Horticulture SPH-BST

Tabel 5.2.14 Produksi Buah-Buahan Tahunan Menurut Jenis Tanaman di Kabupaten Gresik, 2015-2018 (Kwintal)
Production of Annual Fruits by Kind of Plant in Gresik Regency, 2015-2018 (Kwintal)

Jenis Tanaman <i>Kind of Plants</i>	2016	2017	2018
(1)	(2)	(3)	(4)
Alpukat/ <i>Avocado</i>	113	22	251
Belimbing/ <i>Star Fruit</i>	3 867	2 324	3 771
Durian/ <i>Durian</i>	324	2 932	2 590
Jambu Air/ <i>Rose Apple</i>	2 891	4 481	5 329
Jambu Biji/ <i>Guava</i>	3 868	5 998	7 203
Jeruk Besar/ <i>Pomelo</i>	2 515	1 034	85
Jeruk Siam/ <i>Keprook/Tangerine/Orange</i>		116	1 348
Jeruk/ <i>Orange (Tangerine+Pomelo)</i>		1 150	1 433
Mangga/ <i>Mango</i>	384 431	512 698	307 556
Manggis/ <i>Mangosteen</i>	3	7	4
Nangka/ <i>Cempedak/Jack Fruit</i>	11 080	6 493	9 100
Nenas/ <i>Pineapple</i>	5	17	4
Pepaya/ <i>Papaya</i>	7 599	3 651	3 919
Pisang/ <i>Banana</i>	247 744	209 687	196 951
Rambutan/ <i>Rambutan</i>	1 672	751	2 448
Salak/ <i>Salacca</i>	3	17	8
Sawo/ <i>Star Apple</i>	1 154	2 184	1 743
Sirsak/ <i>Soursop</i>	243	203	800
Sukun/ <i>Bread Fruit</i>	895	1 557	746

Sumber/*Source*: BPS, Statistik Pertanian Hortikultura SPH-BST/*BPS-Statistics Indonesia, Agricultural Statistic for Horticulture SPH-BST*

5.3 PERKEBUNAN/*ESTATE CROPS*

Tabel 5.3.1 Luas Area Tanaman Perkebunan Menurut Kecamatan dan Jenis Tanaman di Kabupaten Gresik, 2017-2018 (ha)
Planted Area of Estate Crops by Subdistrict and Type of Crops in Gresik Regency, 2017-2018 (ha)

Kecamatan Subdistrict	Kelapa Sawit Oil Palm		Kelapa Coconut		Karet Rubber		Kopi Coffe	
	2017	2018	2017	2018	2017	2018	2017	2018
(1)	(2)	(3)	(4)	(5)	(6)	(7)	(8)	(9)
1. Wringinanom	-	-	26,26	26,21	-	-	-	-
2. Driyorejo	-	-	1,09	1,10	-	-	-	-
3. Kedamean	-	-	60,85	60,85	-	-	-	-
4. Menganti	-	-	1,50	1,50	-	-	-	-
5. Cerme	-	-	19,10	18,55	-	-	-	-
6. Benjeng	-	-	40,34	40,32	-	-	-	-
7. Balongpanggang	-	-	17,48	17,48	-	-	-	-
8. Duduksampeyan	-	-	2,50	2,45	-	-	-	-
9. Kebomas	-	-	1,00	0,93	-	-	-	-
10. Gresik	-	-	1,01	1,00	-	-	-	-
11. Manyar	-	-	1,72	1,72	-	-	-	-
12. Bungah	-	-	64,60	64,45	-	-	-	-
13. Sidayu	-	-	104,60	104,60	-	-	-	-
14. Dukun	-	-	6,00	5,91	-	-	-	-
15. Panceng	-	-	13,10	13,05	-	-	-	-
16. Ujungpangkah	-	-	35,10	35,01	-	-	-	-
17. Sangkapura	-	-	1 424,45	1 422,85	-	-	-	-
18. Tambak	-	-	1 779,34	1 778,93	-	-	-	-
Gresik	-	-	3 600,04	3 596,91	-	-	-	-

Lanjutan Tabel/Continued Table 5.3.1

Kecamatan Subdistrict	Kakao Cocoa		Tebu Sugar Cane		Teh Tea		Tembakau Tobacco	
	2017	2018	2017	2018	2017	2018	2017	2018
(1)	(10)	(11)	(12)	(13)	(14)	(15)	(16)	(17)
1. Wringinanom	-	-	813,00	813,00	-	-	-	-
2. Driyorejo	-	-	352,00	352,00	-	-	-	-
3. Kedamean	-	-	309,34	309,34	-	-	-	-
4. Menganti	-	-	70,37	70,37	-	-	-	-
5. Cerme	-	-	10,51	10,51	-	-	-	-
6. Benjeng	-	-	174,29	174,29	-	-	-	-
7. Balongpanggang	-	-	214,50	198,50	-	-	0,10	5,31
8. Dudusampeyan	-	-	0,00	0,00	-	-	1,30	0,50
9. Kebomas	-	-	0,00	0,00	-	-	-	-
10. Gresik	-	-	0,00	0,00	-	-	-	-
11. Manyar	-	-	0,00	0,00	-	-	-	-
12. Bungah	-	-	0,00	0,00	-	-	-	-
13. Sidayu	-	-	25,00	0,00	-	-	-	-
14. Dukun	-	-	8,53	8,53	-	-	-	-
15. Panceng	-	-	116,16	116,16	-	-	-	-
16. Ujungpangkah	-	-	13,37	13,37	-	-	-	-
17. Sangkapura	-	-	0,00	0,00	-	-	-	-
18. Tambak	-	-	0,00	0,00	-	-	-	-
Gresik	-	-	2 107,07	2 066,07	-	-	1,40	5,81

Sumber/Source: Dinas Pertanian Kabupaten Gresik/Agriculture Service of Gresik Regency

Tabel 5.3.2 **Produksi Tanaman Perkebunan Menurut Kecamatan dan Jenis Tanaman di Kabupaten Gresik, 2017-2018 (ton)**
Production of Estate Crops by Subdistrict and Type of Crops in Gresik Regency, 2017-2018 (ton)

Kecamatan Subdistrict	Kelapa Sawit Oil Palm		Kelapa Coconut		Karet Rubber		Kopi Coffe	
	2017	2018	2017	2018	2017	2018	2017	2018
(1)	(2)	(3)	(4)	(5)	(6)	(7)	(8)	(9)
1. Wringinanom	-	-	1,79	1,39	-	-	-	-
2. Driyorejo	-	-	1,61	1,28	-	-	-	-
3. Kedamean	-	-	11,63	9,31	-	-	-	-
4. Menganti	-	-	2,18	1,73	-	-	-	-
5. Cerme	-	-	9,53	7,44	-	-	-	-
6. Benjeng	-	-	0,53	0,42	-	-	-	-
7. Balongpanggang	-	-	22,19	17,55	-	-	-	-
8. Duduksampeyan	-	-	2,61	2,08	-	-	-	-
9. Kebomas	-	-	1,41	1,10	-	-	-	-
10. Gresik	-	-	1,47	1,15	-	-	-	-
11. Manyar	-	-	2,52	1,99	-	-	-	-
12. Bungah	-	-	16,50	13,20	-	-	-	-
13. Sidayu	-	-	18,08	14,50	-	-	-	-
14. Dukun	-	-	3,83	3,05	-	-	-	-
15. Panceng	-	-	7,46	6,10	-	-	-	-
16. Ujungpangkah	-	-	26,82	21,50	-	-	-	-
17. Sangkapura	-	-	2 007,30	2 246,14	-	-	-	-
18. Tambak	-	-	2 413,56	2 698,38	-	-	-	-
Gresik	-	-	4 551,02	5 048,31	-	-	-	-

Lanjutan Tabel/*Continued Table 5.3.2*

Kecamatan Subdistrict	Kakao Cocoa		Tebu Sugar Cane		Teh Tea		Tembakau Tobacco	
	2017	2018	2017	2018	2017	2018	2017	2018
(1)	(10)	(11)	(12)	(13)	(14)	(15)	(16)	(17)
1. Wringinanom	-	-	61 788,00	63 414,00	-	-	-	-
2. Driyorejo	-	-	26 400,00	26 400,00	-	-	-	-
3. Kedamean	-	-	23 187,31	24 022,84	-	-	-	-
4. Menganti	-	-	5 277,76	5 277,75	-	-	-	-
5. Cerme	-	-	788,26	735,70	-	-	-	-
6. Benjeng	-	-	12 933,46	12 933,45	-	-	-	-
7. Balongpanggang	-	-	16 087,07	15 234,88	-	-	0,15	6,37
8. Dudusampeyan	-	-	-	-	-	-	1,95	0,60
9. Kebomas	-	-	-	-	-	-	-	-
10. Gresik	-	-	-	-	-	-	-	-
11. Manyar	-	-	-	-	-	-	-	-
12. Bungah	-	-	-	-	-	-	-	-
13. Sidayu	-	-	1 635,00	-	-	-	-	-
14. Dukun	-	-	602,81	597,31	-	-	-	-
15. Panceng	-	-	8 353,35	8 229,84	-	-	-	-
16. Ujungpangkah	-	-	982,70	935,90	-	-	-	-
17. Sangkapura	-	-	-	-	-	-	-	-
18. Tambak	-	-	-	-	-	-	-	-
Gresik	-	-	158 035,72	157 781,67	-	-	2,10	6,97

Sumber/Source: Dinas Pertanian Kabupaten Gresik/Agriculture Service of Gresik Regency

PERTANIAN

Tabel 5.3.3 Luas Area dan Produksi Kelapa di Kabupaten Gresik, 2018
Table *Harvested Area and Total Production of Coconuts in Gresik Regency, 2018*

Kecamatan Subdistricts	Luas Area (Ha) Planted Areas (Ha)				Produksi (Ton) Production	Produktivitas (kg/Ha/Th) Productivity
	TBM	TM	TTR	Jumlah Total		
(1)	(2)	(3)	(4)	(5)	(6)	(7)
1. Wringinanom	25,00	1,13	0,08	26,21	1,39	1,23
2. Driyorejo	-	1,05	0,05	1,10	1,28	1,22
3. Kedamean	49,77	7,70	3,38	60,85	9,31	1,21
4. Menganti	-	1,42	0,08	1,50	1,73	1,21
5. Cerme	1,10	6,19	11,26	18,55	7,44	1,20
6. Benjeng	39,65	0,35	0,32	40,32	0,42	1,20
7. Balongpanggang	0,50	14,53	2,45	17,48	17,55	1,21
8. Dudusampeyan	0,70	1,72	0,03	2,45	2,08	1,21
9. Kebomas	-	0,90	0,03	0,93	1,10	1,22
10. Gresik	-	0,96	0,04	1,00	1,15	1,19
11. Manyar	-	1,65	0,07	1,72	1,99	1,21
12. Bungah	49,80	11,00	3,65	64,45	13,20	1,20
13. Sidayu	83,16	12,11	9,33	104,60	14,50	1,20
14. Dukun	2,00	2,54	1,37	5,91	3,05	1,20
15. Panceng	7,68	5,12	0,25	13,05	6,10	1,19
16. Ujungpangkah	9,35	18,05	7,61	35,01	21,50	1,19
17. Sangkapura	9,00	1 336,92	76,93	1 422,85	2.246,14	1,68
18. Tambak	9,00	1 608,93	161,00	1 778,93	2.698,38	1,68
Jumlah /Total	286,71	3.032,28	277,93	3 596,91	5 048,31	1,67

Sumber/Source: Dinas Pertanian Kabupaten Gresik/Agriculture Service of Gresik Regency

Tabel 5.3.4 Luas Area dan Produksi Tebu di Kabupaten Gresik, 2018
Table *Harvested Area and Total Production of Canes in Gresik Regency, 2018*

	Kecamatan <i>Subdistricts</i>	Luas Area (Ha) <i>Planted Areas (Ha)</i>			Produksi (Ton) <i>Production</i>	Produktivitas (kg/Ha/Th) <i>Productivity</i>	
		TBM	TM	TTR			Jumlah <i>Total</i>
	(1)	(2)	(3)	(4)	(5)	(6)	(7)
1.	Wringinanom	-	813,00	-	813,00	63 414,00	78,00
2.	Driyorejo	-	352,00	-	352,00	26 400,00	75,00
3.	Kedamean	-	309,34	-	309,34	24 022,84	77,66
4.	Menganti	-	70,37	-	70,37	5 277,75	75,00
5.	Cerme	-	10,51	-	10,51	735,70	70,00
6.	Benjeng	-	174,29	-	174,29	12 933,45	74,21
7.	Balompanggung	-	198,50	-	198,50	15 234,88	76,75
8.	Duduksampeyan	-	-	-	-	-	-
9.	Kebomas	-	-	-	-	-	-
10.	Gresik	-	-	-	-	-	-
11.	Manyar	-	-	-	-	-	-
12.	Bungah	-	-	-	-	-	-
13.	Sidayu	-	-	-	-	-	-
14.	Dukun	-	8,53	-	8,53	597,31	70,02
15.	Panceng	-	116,16	-	116,16	8 229,84	70,85
16.	Ujungpangkah	-	13,37	-	13,37	935,90	70,00
17.	Sangkapura	-	-	-	-	-	-
18.	Tambak	-	-	-	-	-	-
Jumlah /Total		-	2.066,07	-	2 066,07	157 781,67	76,37

Sumber/Source: Dinas Pertanian Kabupaten Gresik/Agriculture Service of Gresik Regency

PERTANIAN

Tabel 5.3.5 Luas Area dan Produksi Siwalan di Kabupaten Gresik, 2018
Table *Harvested Area and Total Production of Siwalan in Gresik Regency, 2018*

Kecamatan Subdistricts	Luas Area (Ha) Planted Areas (Ha)				Produksi (ton) Production	Produktivitas (kg/Ha/Th) Productivity
	TBM	TM	TTR	Jumlah Total		
(1)	(2)	(3)	(4)	(5)	(6)	(7)
1. Wringinanom	-	-	-	-	-	-
2. Driyorejo	-	-	-	-	-	-
3. Kedamean	-	-	-	-	-	-
4. Menganti	1,72	13,03	3,87	18,62	3,27	0,25
5. Cerme	-	-	-	-	-	-
6. Benjeng	-	-	-	-	-	-
7. Balongpanggang	-	-	-	-	-	-
8. Duduksampeyan	-	-	-	-	-	-
9. Kebomas	-	-	-	-	-	-
10. Gresik	-	-	-	-	-	-
11. Manyar	-	-	-	-	-	-
12. Bungah	-	-	-	-	-	-
13. Sidayu	-	-	-	-	-	-
14. Dukun	-	-	-	-	-	-
15. Panceng	-	41,44	8,51	49,95	10,39	0,25
16. Ujungpangkah	0,71	6,74	4,32	11,77	1,71	0,25
17. Sangkapura	-	-	-	-	-	-
18. Tambak	-	-	-	-	-	-
Jumlah /Total	2,43	61,21	16,70	80,34	15,37	0,25

Sumber/Source: Dinas Pertanian Kabupaten Gresik/Agriculture Service of Gresik Regency

Tabel 5.3.6 Luas Area dan Produksi Kenanga di Kabupaten Gresik, 2018
Table *Harvested Area and Total Production of Kenanga in Gresik Regency, 2018*

Kecamatan Subdistricts	Luas Area (Ha) Planted Areas (Ha)				Produksi (Ton) Production	Produktivitas (kg/Ha/Th) Productivity
	TBM	TM	TTR	Jumlah Total		
(1)	(2)	(3)	(4)	(5)	(6)	(7)
1. Wringinanom	-	-	-	-	-	-
2. Driyorejo	-	-	-	-	-	-
3. Kedamean	-	-	-	-	-	-
4. Menganti	-	4,12	1,76	5,88	2,17	0,53
5. Cerme	-	-	-	-	-	-
6. Benjeng	-	-	-	-	-	-
7. Balongpanggang	-	-	-	-	-	-
8. Dudusampeyan	-	-	-	-	-	-
9. Kebomas	-	-	-	-	-	-
10. Gresik	-	-	-	-	-	-
11. Manyar	-	-	-	-	-	-
12. Bungah	-	-	-	-	-	-
13. Sidayu	-	-	-	-	-	-
14. Dukun	31,60	10,85	0,56	43,01	5,51	0,51
15. Panceng	-	-	-	-	-	-
16. Ujungpangkah	-	4,41	0,12	4,53	2,24	0,51
17. Sangkapura	-	-	-	-	-	-
18. Tambak	-	-	-	-	-	-
Jumlah /Total	31,60	19,38	2,44	53,42	9,92	0,51

Sumber/Source: Dinas Pertanian Kabupaten Gresik/Agriculture Service of Gresik Regency

PERTANIAN

Tabel 5.3.7 Luas Area dan Produksi Kapok Randu di Kabupaten Gresik, 2018
Table *Harvested Area and Total Production of Kapok in Gresik Regency, 2018*

Kecamatan Subdistricts	Luas Area (Ha) <i>Planted Areas (Ha)</i>				Produksi (Ton) <i>Production</i>	Produktivitas (kg/Ha/Th) <i>Productivity</i>
	TBM	TM	TTR	Jumlah <i>Total</i>		
(1)	(2)	(3)	(4)	(5)	(6)	(7)
1. Wringinanom	-	-	-	-	-	-
2. Driyorejo	-	-	-	-	-	-
3. Kedamean	-	3,57	1,83	5,40	1,25	0,35
4. Menganti	-	-	-	-	-	-
5. Cerme	1,27	5,78	1,93	8,98	2,02	0,35
6. Benjeng	-	0,57	0,27	0,84	0,20	0,35
7. Balongpanggang	-	-	-	-	-	-
8. Duduksampeyan	-	-	-	-	-	-
9. Kebomas	-	-	-	-	-	-
10. Gresik	-	-	-	-	-	-
11. Manyar	-	0,77	0,06	0,83	0,27	0,35
12. Bungah	-	1,48	1,51	2,99	0,52	0,35
13. Sidayu	0,60	7,19	2,16	9,95	2,52	0,35
14. Dukun	2,82	7,02	0,96	10,80	2,46	0,35
15. Panceng	-	-	-	-	-	-
16. Ujungpangkah	-	-	-	-	-	-
17. Sangkapura	-	-	-	-	-	-
18. Tambak	-	-	-	-	-	-
Jumlah /Total	4,69	26,38	8,72	39,79	9,24	0,35

Sumber/Source: Dinas Pertanian Kabupaten Gresik/Agriculture Service of Gresik Regency

Tabel 5.3.8 Luas Area dan Produksi Jambu Mete di Kabupaten Gresik, 2018
Table *Harvested Area and Total Production of Cashew Nuts in Gresik Regency, 2018*

Kecamatan Subdistricts	Luas Area (Ha) Planted Areas (Ha)				Produksi (Ton) Production	Produktivitas (kg/Ha/Th) Productivity
	TBM	TM	TTR	Jumlah Total		
(1)	(2)	(3)	(4)	(5)	(6)	(7)
1. Wringinanom	-	1,65	2,85	4,50	1,33	0,81
2. Driyorejo	-	-	-	-	-	-
3. Kedamean	-	0,55	1,21	1,76	-	-
4. Menganti	-	-	-	-	-	-
5. Cerme	-	1,60	3,00	4,60	1,30	0,81
6. Benjeng	-	-	-	-	-	-
7. Balongpanggang	-	-	1,94	1,94	-	-
8. Duduksampeyan	-	-	-	-	-	-
9. Kebomas	-	-	-	-	-	-
10. Gresik	-	-	-	-	-	-
11. Manyar	-	-	-	-	-	-
12. Bungah	-	-	-	-	-	-
13. Sidayu	-	1,58	0,68	2,26	1,28	0,81
14. Dukun	-	1,96	1,25	3,21	1,59	0,81
15. Panceng	-	10,76	3,67	14,43	7,81	0,73
16. Ujungpangkah	-	-	-	-	-	-
17. Sangkapura	-	-	-	-	-	-
18. Tambak	-	-	-	-	-	-
Jumlah /Total	-	18,10	14,60	32,70	13,31	0,79

Sumber/Source: Dinas Pertanian Kabupaten Gresik/Agriculture Service of Gresik Regency

PERTANIAN

Tabel 5.3.9 Luas Area dan Produksi Tembakau di Kabupaten Gresik, 2018
Table *Harvested Area and Total Production of Tobacco in Gresik Regency, 2018*

Kecamatan Subdistricts	Luas Area (Ha) Planted Areas (Ha)				Produksi (Ton) Production	Produktivitas (kg/Ha/Th) Productivity
	TBM	TM	TTR	Jumlah Total		
(1)	(2)	(3)	(4)	(5)	(6)	(7)
1. Wringinanom	-	-	-	-	-	-
2. Driyorejo	-	-	-	-	-	-
3. Kedamean	-	-	-	-	-	-
4. Menganti	-	-	-	-	-	-
5. Cerme	-	-	-	-	-	-
6. Benjeng	-	-	-	-	-	-
7. Balongpanggang	-	5,31	-	5,31	6,37	1,20
8. Duduksampeyan	-	0,50	-	0,50	0,60	1,20
9. Kebomas	-	-	-	-	-	-
10. Gresik	-	-	-	-	-	-
11. Manyar	-	-	-	-	-	-
12. Bungah	-	-	-	-	-	-
13. Sidayu	-	-	-	-	-	-
14. Dukun	-	-	-	-	-	-
15. Panceng	-	-	-	-	-	-
16. Ujungpangkah	-	-	-	-	-	-
17. Sangkapura	-	-	-	-	-	-
18. Tambak	-	-	-	-	-	-
Jumlah /Total	-	5,81	-	5,81	6,97	1,20

Sumber/Source: Dinas Pertanian Kabupaten Gresik/Agriculture Service of Gresik Regency

Tabel 5.3.10 Luas Area dan Produksi Aren di Kabupaten Gresik, 2018
Table *Harvested Area and Total Production of Sugar Palm in Gresik Regency, 2018*

Kecamatan Subdistricts	Luas Area (Ha) Planted Areas (Ha)				Produksi (Ton) Production	Produktivitas (kg/Ha/Th) Productivity
	TBM	TM	TTR	Jumlah Total		
(1)	(2)	(3)	(4)	(5)	(6)	(7)
1. Wringinanom	-	-	-	-	-	-
2. Driyorejo	-	-	-	-	-	-
3. Kedamean	-	-	-	-	-	-
4. Menganti	-	-	-	-	-	-
5. Cerme	-	-	-	-	-	-
6. Benjeng	-	-	-	-	-	-
7. Balongpanggang	-	-	-	-	-	-
8. Dudusampeyan	-	-	-	-	-	-
9. Kebomas	-	-	-	-	-	-
10. Gresik	-	-	-	-	-	-
11. Manyar	-	-	-	-	-	-
12. Bungah	-	-	-	-	-	-
13. Sidayu	-	-	-	-	-	-
14. Dukun	-	-	-	-	-	-
15. Panceng	-	-	-	-	-	-
16. Ujungpangkah	-	-	-	-	-	-
17. Sangkapura	4,76	16,66	0,86	22,28	0,41	0,02
18. Tambak	3,59	9,68	0,62	13,89	0,24	0,02
Jumlah /Total	8,35	26,34	1,48	36,17	0,65	0,02

Sumber/Source: Dinas Pertanian Kabupaten Gresik/Agriculture Service of Gresik Regency

PERTANIAN

Tabel 5.3.11 Luas Area dan Produksi Cengkeh di Kabupaten Gresik, 2018
Table *Harvested Area and Total Production of Clove in Gresik Regency, 2018*

Kecamatan <i>Subdistricts</i>	Luas Area (Ha) <i>Planted Areas (Ha)</i>				Produksi (Ton) <i>Production</i>	Produktivitas (kg/Ha/Th) <i>Productivity</i>
	TBM	TM	TTR	Jumlah <i>Total</i>		
(1)	(2)	(3)	(4)	(5)	(6)	(7)
1. Wringinanom	-	-	-	-	-	-
2. Driyorejo	-	-	-	-	-	-
3. Kedamean	-	-	-	-	-	-
4. Menganti	-	-	-	-	-	-
5. Cerme	-	-	-	-	-	-
6. Benjeng	-	-	-	-	-	-
7. Balongpanggang	-	-	-	-	-	-
8. Duduksampeyan	-	-	-	-	-	-
9. Kebomas	-	-	-	-	-	-
10. Gresik	-	-	-	-	-	-
11. Manyar	-	-	-	-	-	-
12. Bungah	-	-	-	-	-	-
13. Sidayu	-	-	-	-	-	-
14. Dukun	-	-	-	-	-	-
15. Panceng	-	-	-	-	-	-
16. Ujungpangkah	-	-	-	-	-	-
17. Sangkapura	16,46	5,71	4,60	26,77	4,65	0,81
18. Tambak	9,85	7,45	0,33	17,63	6,06	0,81
Jumlah /Total	26,31	13,16	4,93	44,40	10,71	0,81

Sumber/Source: Dinas Pertanian Kabupaten Gresik/Agriculture Service of Gresik Regency

Tabel 5.3.12 Luas Area dan Produksi Kopi di Kabupaten Gresik, 2018**Table** *Harvested Area and Total Production of Coffe in Gresik Regency, 2018*

Kecamatan Subdistricts	Luas Area (Ha) Planted Areas (Ha)				Produksi (Ton) Production	Produktivitas (kg/Ha/Th) Productivity
	TBM	TM	TTR	Jumlah Total		
(1)	(2)	(3)	(4)	(5)	(6)	(7)
1. Wringinanom	-	-	-	-	-	-
2. Driyorejo	-	-	-	-	-	-
3. Kedamean	-	-	-	-	-	-
4. Menganti	-	-	-	-	-	-
5. Cerme	-	-	-	-	-	-
6. Benjeng	-	-	-	-	-	-
7. Balongpanggang	-	-	-	-	-	-
8. Dudusampeyan	-	-	-	-	-	-
9. Kebomas	-	-	-	-	-	-
10. Gresik	-	-	-	-	-	-
11. Manyar	-	-	-	-	-	-
12. Bungah	-	-	-	-	-	-
13. Sidayu	-	-	-	-	-	-
14. Dukun	0,73	-	0,19	0,92	-	-
15. Panceng	-	-	-	-	-	-
16. Ujungpangkah	-	-	-	-	-	-
17. Sangkapura	-	-	11,45	11,45	-	-
18. Tambak	-	-	0,03	0,03	-	-
Jumlah /Total	0,73	-	11,67	12,40	-	-

Sumber/Source: Dinas Pertanian Kabupaten Gresik/Agriculture Service of Gresik Regency

PERTANIAN

5.4 PERIKANAN/FISHERY

Tabel 5.4.1 Jumlah Petani Ikan Menurut Kecamatan di Kabupaten Gresik, 2018
Table Number of Fishpond Farmer by Subdistric in Gresik Regency, 2018

Kecamatan <i>Subdistricts</i>	Petani Ikan <i>Fishpond Farmer</i>		Jumlah <i>Total</i>
	Pemilik <i>Owner</i>	Pandega <i>Wathcman</i>	
(1)	(2)	(3)	(4)
1. Wringinanom	-	-	-
2. Driyorejo	-	-	-
3. Kedamean	-	-	-
4. Menganti	321	141	462
5. Cerme	3 471	415	3 886
6. Benjeng	379	51	430
7. Balongpanggang	198	23	221
8. Duduksampeyan	3 155	637	3 792
9. Kebomas	333	86	419
10. Gresik	-	-	-
11. Manyar	2 254	404	2 658
12. Bungah	2 238	682	2 920
13. Sidayu	1 423	773	2 196
14. Dukun	964	455	1 419
15. Panceng	-	132	132
16. Ujungpangkah	985	728	1 713
17. Sangkapura	6	14	20
18. T a m b a k	2	9	11
Jumlah/ Total	15 729	4 550	20 279

Sumber/Source: Dinas Perikanan Kabupaten Gresik/ Fisheries Service of Gresik Regency

Tabel 5.4.2 Jumlah Nelayan di Laut dan Nelayan Perairan Umum Menurut Kecamatan dan Statusnya di Kabupaten Gresik, 2018
Number of Fisherman in Marine and Open Water by Subdistricts and Status in Gresik Regency, 2018

Kecamatan Subdistricts	Nelayan di Laut <i>Fisherman in Marine</i>			Nelayan Perairan Umum <i>Territorial Waters Fisherman</i>	Jumlah <i>Total</i>
	Pemilik <i>Owner</i>	Pendega <i>Wathcman</i>	Andon		
(1)	(2)	(3)	(4)	(5)	(6)
1. Wringinanom	-	-	-	-	-
2. Driyorejo	-	-	-	-	-
3. Kedamean	-	-	-	-	-
4. Menganti	-	-	-	1	1
5. Cerme	-	-	-	-	-
6. Benjeng	-	-	-	-	-
7. Balongpanggang	-	-	-	1	1
8. Duduksampeyan	-	-	-	1	1
9. Kebomas	140	87	-	28	255
10. Gresik	603	353	-	-	956
11. Manyar	210	96	-	464	770
12. Bungah	228	1 062	-	571	1 861
13. Sidayu	435	158	-	37	630
14. Dukun	-	-	-	131	131
15. Panceng	640	813	-	15	1 468
16. Ujungpangkah	847	1 026	-	-	1 873
17. Sangkapura	887	1 140	-	-	2 027
18. T a m b a k	791	1 118	-	-	1 909
Jumlah/ Total	4 781	5 853	-	1 249	11 883

Sumber/Source: Dinas Perikanan Kabupaten Gresik/ Fisheries Service of Gresik Regency

PERTANIAN

Tabel 5.4.3 Luas Area Pemeliharaan Ikan Darat Menurut Kecamatan di Kabupaten Gresik, 2018
Table Area of Inland Fishery by Subdistrict in Gresik Regency, 2018

Kecamatan Subdistricts	Jenis Budidaya Type of Agriculture				Saluran Tambak Fish Pond Irrigation (Km)
	Tambak Payau Payau Dam (Ha)	Tambak Tawar Fresh-Water Dam (Ha)	Kolam Pond (Ha)	Waduk Dam (Ha)	
(1)	(2)	(3)	(4)	(5)	(6)
1. Wringinanom	-	10,35	-	-	-
2. Driyorejo	-	15,54	-	-	-
3. Kedamean	-	-	-	-	-
4. Menganti	-	411,00	-	47,00	9,00
5. Cerme	-	4 164,60	-	156,00	69,50
6. Benjeng	-	1 274,20	-	20,00	16,00
7. Balongpanggang	-	288,00	-	38,00	8,00
8. Duduksampeyan	4 578,95	1 203,25	-	100,00	49,10
9. Kebomas	212,05	379,45	-	25,37	14,60
10. Gresik	-	-	-	-	-
11. Manyar	3 123,90	2 490,40	-	-	35,00
12. Bungah	2 989,90	1 432,31	-	24,00	38,62
13. Sidayu	1 905,26	1 113,74	-	9,50	16,00
14. Dukun	-	1 799,71	-	28,00	12,50
15. Panceng	50,11	30,70	-	0,50	-
16. Ujungpangkah	4 362,10	116,00	-	169,00	52,00
17. Sangkapura	15,75	0,75	-	-	-
18. T a m b a k	97,00	-	-	-	-
Jumlah/ Total	17 335,02	14 730,00	-	617,37	320,32

Sumber/Source: Dinas Perikanan Kabupaten Gresik/ Fisheries Service of Gresik Regency

Tabel 5.4.4 **Produksi Ikan Menurut Kecamatan dan Sub Sektor Perikanan di Kabupaten Gresik, 2018**

Fish Production by Subdistrict and Fishery Sub Sector in Gresik Regency, 2018

Kecamatan Subdistricts	Penangkapan Di Laut <i>Catching Fish In The Sea</i>	Budidaya			Jumlah Total
		Tambak Payau <i>Payau Dam</i>	Tambak Tawar <i>Fresh- Water Dam</i>	Perairan Umum <i>Common River</i>	
(1)	(2)	(3)	(4)	(5)	(6)
1. Wringinanom	-	-	-	-	-
2. Driyorejo	-	-	-	-	-
3. Kedamean	-	-	-	-	-
4. Menganti	-	-	2 722,48	47,99	2 770,47
5. Cerme	-	-	19 759,79	47,15	19 806,94
6. Benjeng	-	-	5 529,58	14,52	5 544,10
7. Balongpanggang	-	-	-	-	-
8. Duduksampeyan	-	13 487,70	9 898,00	14,56	23 400,26
9. Kebomas	458,52	2 224,06	830,66	50,24	3 563,48
10. Gresik	3 451,54	-	-	-	3 451,54
11. Manyar	2 301,19	11 059,35	9 726,83	555,64	23 643,01
12. Bungah	2 546,38	8 597,05	9 916,02	14,70	21 074,15
13. Sidayu	1 125,69	8 747,47	6 979,61	45,55	16 898,32
14. Dukun	-	-	8 845,25	0,33	8 845,58
15. Panceng	2 824,02	838,70	297,96	12,45	3 973,13
16. Ujungpangkah	4 310,66	9 158,73	595,18	18,34	14 082,91
17. Sangkapura	4 042,62	-	-	-	4 042,62
18. T a m b a k	1 576,36	-	-	-	1 576,36
Jumlah/ Total	22 636,98	54 113,06	75 101,36	821,47	152 672,87

Sumber/Source: Dinas Perikanan Kabupaten Gresik/ Fisheries Service of Gresik Regency

PERTANIAN

Tabel 5.4.5 Jumlah Perahu Menurut Kecamatan dan Tipe Perahu di Kabupaten Gresik, 2018
Number of Fishing Boats by Subdistrict and Type of Boat in Gresik Regency, 2018

Kecamatan Subdistrict	Perahu Tanpa Motor Nonpowered Boat	Perahu Motor Tempel Outboard Motorboat				Jumlah Total
		1-3 GT	3-5 GT	5-7 GT	7- 10 GT	
(1)	(2)	(3)	(4)	(5)	(6)	
1. ringinanom	-	-	-	-	-	-
2. Driyorejo	-	-	-	-	-	-
3. Kedamean	-	-	-	-	-	-
4. Menganti	-	-	-	-	-	-
5. Cerme	-	-	-	-	-	-
6. Benjeng	-	-	-	-	-	-
7. Balongpanggang	-	-	-	-	-	-
8. Duduksampeyan	-	-	-	-	-	-
9. Kebomas	-	52	-	-	-	52
10. Gresik	-	127	386	-	-	513
11. Manyar	96	183	57	-	-	336
12. Bungah	87	931	9	-	-	1 027
13. Sidayu	-	182	84	-	-	266
14. Dukun	-	-	-	-	-	-
15. Panceng	-	-	103	248	20	371
16. Ujungpangkah	-	938	115	6	-	1 059
17. Sangkapura	37	289	749	445	6	1 526
18. Tambak	18	218	156	278	12	682
Jumlah/Total	238	2 920	1 659	977	38	5 832

Sumber/Source: Dinas Perikanan Kabupaten Gresik/ Fisheries Service of Gresik Regency

5.5 PETERNAKAN/LIVESTOCK

Tabel 5.5.1 Populasi Ternak Besar Menurut Kecamatan dan Jenis Ternak di Kabupaten Gresik, 2018

Big Livestock Population by Subdistrict and Kind of Livestock in Gresik Regency, 2018

	Kecamatan Subdistricts	Sapi Cows	Kerbau Buffalos	Kuda Horses	Sapi Perah Dairy Cattle
	(1)	(2)	(3)	(4)	(5)
1.	Wringinanom	8 974	9	6	140
2.	Driyorejo	539	-	3	15
3.	Kedamean	6 547	-	3	38
4.	Menganti	1 915	-	8	257
5.	Cerme	1 121	-	16	-
6.	Benjeng	1 771	-	4	-
7.	Balongpanggang	5 753	-	3	-
8.	Duduksampeyan	474	-	4	-
9.	Kebomas	482	10	56	18
10.	Gresik	80	-	18	35
11.	Manyar	595	-	38	-
12.	Bungah	1 646	7	4	12
13.	Sidayu	2 050	23	11	-
14.	Dukun	3 739	9	7	-
15.	Panceng	5 054	-	6	6
16.	Ujungpangkah	4 068	3	24	6
17.	Sangkapura	7 517	126	18	-
18.	Tambak	4 956	47	10	-
	Jumlah/Total	57 281	234	239	527

Sumber/Source: Dinas Pertanian Kabupaten Gresik/ Agriculture Service of Gresik Regency

PERTANIAN

Tabel 5.5.2 Populasi Ternak Kecil Menurut Kecamatan dan Jenis Ternak di Kabupaten Gresik, 2018

Small Livestock Population by Subdistrict and Kind of Livestock in Gresik Regency, 2018

	Kecamatan Subdistricts	Kambing Goats	Domba Sheeps	Babi Pigs
	(1)	(2)	(3)	(4)
1.	Wringinanom	9 012	2 753	-
2.	Driyorejo	2 500	922	-
3.	Kedamean	4 919	1 349	-
4.	Menganti	4 459	186	-
5.	Cerme	3 902	3 185	-
6.	Benjeng	3 966	1 812	-
7.	Balongpanggang	6 148	1 723	-
8.	Duduksampeyan	6 097	1 317	-
9.	Kebomas	2 511	603	-
10.	Gresik	358	158	-
11.	Manyar	3 809	3 296	-
12.	Bungah	5 900	3 767	-
13.	Sidayu	5 454	2 587	-
14.	Dukun	6 465	3 427	-
15.	Panceng	2 478	3 187	-
16.	Ujungpangkah	3 762	2 392	-
17.	Sangkapura	2 648	1 925	-
18.	Tambak	2 451	1 159	-
	Jumlah/Total	76 839	35 748	-

Sumber/Source: Dinas Pertanian Kabupaten Gresik/ Agriculture Service of Gresik Regency

Tabel 5.5.3 Populasi Ternak Unggas Menurut Kecamatan di Kabupaten Gresik, 2018

Population of Poultry Livestocks by Subdistricts in Gresik Regency, 2018

Kecamatan Subdistricts	Ayam Buras Domestic Poultry	Ayam Petelur Laying Hen	Ayam Pedaging Broiler	Itik Duck	Entok Manila Duck
(1)	(2)	(3)	(4)	(5)	(6)
1. Wringinanom	57 800	-	612 760	568	1 396
2. Driyorejo	35 900	2 660	67 412	470	706
3. Kedamean	49 200	6 340	456 512	450	16 686
4. Menganti	65 890	-	98 083	680	665
5. Cerme	35 450	-	379 894	988	522
6. Benjeng	20 460	71 955	2 019 058	1 890	650
7. Balongpanggang	55 840	27 400	2 254 976	1 588	1 012
8. Duduksampeyan	17 650	2 560	955 914	940	773
9. Kebomas	17 280	-	40 448	1 890	261
10. Gresik	34 890	-	-	448	128
11. Manyar	29 850	-	66 770	870	972
12. Bungah	34 500	8 100	771 486	6 360	617
13. Sidayu	36 533	-	1 712 134	1 570	460
14. Dukun	48 860	13 290	1 742 710	2 760	1 282
15. Panceng	45 396	27 440	2 786 243	1 690	589
16. Ujungpangkah	21 399	-	2 751 308	2 198	1 280
17. Sangkapura	58 528	16 329	-	4 070	2 944
18. Tambak	61 200	12 320	-	2 460	1 254
Jumlah/Total	726 626	188 394	16 715 708	31 890	32 197


Sumber/Source: Dinas Pertanian Kabupaten Gresik/ Agriculture Service of Gresik Regency

PERTANIAN

Tabel 5.5.4 Jumlah Ternak yang Dipotong di Rumah Pematangan Hewan (RPH) Menurut Kecamatan di Kabupaten Gresik, 2018
Livestock Slaughtered at Slaughtering House (Abattoir) by Subdistricts in Gresik Regency, 2018

	Kecamatan <i>Subdistricts</i>	Sapi <i>Cows</i>	Kerbau <i>Buffalos</i>	Kambing <i>Goats</i>	Domba <i>Sheeps</i>	Unggas <i>Poultry</i>
	(1)	(2)	(3)	(4)	(5)	(6)
1.	Wringinanom	-	-	-	-	-
2.	Driyorejo	-	-	-	-	-
3.	Kedamean	-	-	-	-	-
4.	Menganti	-	-	-	-	-
5.	Cerme	-	-	-	-	-
6.	Benjeng	-	-	-	-	-
7.	Balompanggung	-	-	-	-	-
8.	Duduksampeyan	-	-	-	-	-
9.	Kebomas	-	-	-	-	-
10.	Gresik	5 127	-	-	-	-
11.	Manyar	-	-	-	-	-
12.	Bungah	-	-	-	-	-
13.	Sidayu	-	-	-	-	-
14.	Dukun	-	-	-	-	-
15.	Panceng	-	-	-	-	-
16.	Ujungpangkah	-	-	-	-	-
17.	Sangkapura	-	-	-	-	-
18.	Tambak	-	-	-	-	-
	Jumlah/Total	5 127	-	-	-	-

Sumber/Source: Dinas Pertanian Kabupaten Gresik/ Agriculture Service of Gresik Regency



P E R T A M B A N G A N & E N E R G I
M I N I N G & E N E R G Y

PENJELASAN TEKNIS

1. Listrik yang dibangkitkan adalah jumlah listrik yang dibangkitkan oleh seluruh mesin pembangkit listrik dan dinyatakan dalam satuan dasar Watt hours
2. Jumlah listrik/air bersih yang terjual/didistribusikan adalah banyaknya listrik/air bersih yang disalurkan kepada para pelanggan
3. Pelanggan adalah individu atau kelompok, baik rumah tangga, perusahaan atau institusi non profit yang membeli air bersih dari perusahaan air bersih,
4. Air disalurkan adalah volume air bersih dari perusahaan air bersih kepada pelanggan baik rumah tangga, industri maupun yang lainnya,

TECHNICAL NOTES

1. *Electricity generated is the amount of electricity generated by all power plant engine in watt hours standard unit*
2. *Sold/distributed electricity/cleaned water is total electricity/cleaned water distributed to customers*
3. *Customers are individuals or groups, whether household, company or non-profit institutions that buy water supply from water supply establishment,*
4. *Distributed water is the volume of water supply from water supply establishment to customers either households, industries, or others,*

ULASAN

DESCRIPTION

Pertambangan dan Energi

Kebutuhan akan energi dari tahun ke tahun semakin meningkat seiring pertumbuhan jumlah penduduk. Hal ini salah satunya terlihat dari listrik yang terjual pada tahun 2018 sebesar 2.252 juta KWh, mengalami peningkatan dari tahun 2017 yang sebesar 2.098 juta KWh. Menurut segmentasi daya, sebagian besar pelanggan menggunakan daya 900 watt, yaitu sebanyak hampir 132 ribu pelanggan.

Sementara itu, untuk pemakaian air, berdasarkan nilai pemakaian sebagian besar didominasi oleh rumah tangga yang mencapai Rp 78 miliar pada tahun 2018. Terbesar kedua selanjutnya yaitu industri besar yang mencapai Rp 56 miliar. Hal ini senada dengan Kabupaten Gresik sebagai kota industri.

Mining & Energy

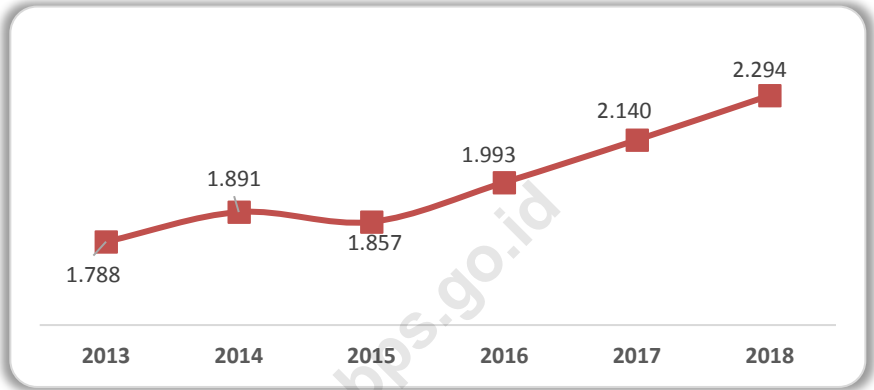
The need for energy from year to year increases along with population growth. One of them is seen from the electricity sold in 2018 amounting to 2,252 million KWh, increased from 2017 which amounted to 2,098 million KWh. According to power segmentation, most customers use 900 watts of power, which is nearly 132 thousand customers.

Meanwhile, for water use, based on the value of usage, most of it is dominated by households which reached Rp. 78 billion in 2018. The second largest largest was the large industry which reached Rp. 56 billion. This is similar to Gresik Regency as an industrial city.

Gambar 10 Perkembangan Produksi Listrik PT, PLN (Persero) di Kabupaten Gresik, 2013-2018 (Juta KWh)

Picture

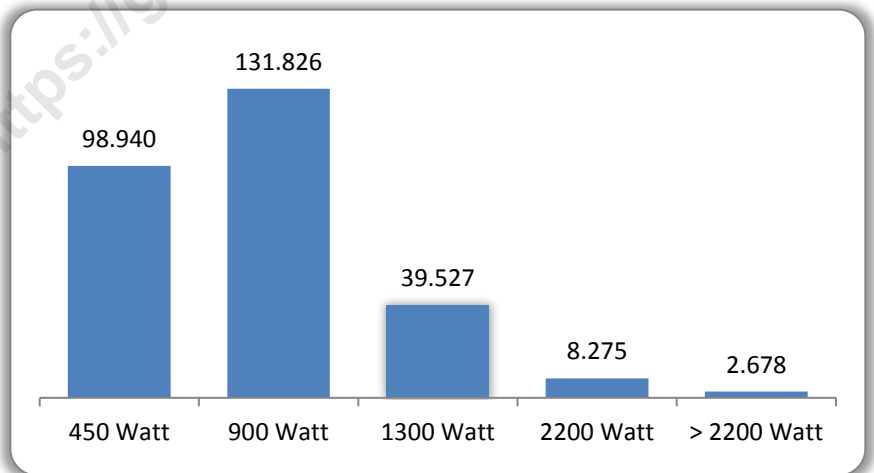
Growth of Electricity Power Production of PT. PLN (Persero) in Gresik Regency, 2013-2018 (Million KWh)



Gambar 11 Jumlah Pelanggan Rumah Tangga Menurut Segmentasi Daya Terpasang di Kabupaten Gresik, 2018

Picture

Number of Household Customer by Installed Capacity in Gresik Regency, 2018



6.1 PERTAMBANGAN DAN ENERGI/*MINING AND ENERGY*

Tabel 6.1.1 Daya Terpasang, Produksi, dan Distribusi Listrik PT, PLN (Persero) di Kabupaten Gresik, 2013-2018
Installed Electricity Power, Production, and Distribution of PT. PLN (Persero) in Gresik Regency, 2013-2018

Tahun Year	Daya Terpasang <i>Installed Capacity Power (KW)</i>	Produksi Listrik <i>Electricity Production (KWh)</i>	Listrik Terjual <i>Electricity Sold (KWh)</i>	Dipakai Sendiri <i>Own Used (KWh)</i>	Susut/Hilang <i>Shrunked (KWh)</i>
(1)	(2)	(3)	(4)	(5)	(6)
2013	744 051	1 788 390 991	1 738 542 181	-	49 848 810
2014	797 015	1 890 628 061	1 837 048 667	-	53 579 394
2015	805 445	1 856 886 569	1 806 781 849	-	50 104 720
2016	885 051	1 993 290 862	1 940 560 761	-	52 730 101
2017	912 682	2 140 279 424	2 098 483 417	-	41 796 007
2018	963 114	2 293 982 139	2 252 640 923	-	41 331 419

Sumber/Source: PT, PLN (Persero) Area Pelayanan Gresik/*Electricity Company, Ltd, Gresik Distribution Branch*

PERTAMBANGAN DAN ENERGI

Tabel 6.1.2 Jumlah Pelanggan Listrik PT. PLN (Persero) di Kabupaten Gresik, 2014-2018

Number of Electricity Customers of PT. PLN (Persero) by Subdistrict in Gresik Regency, 2014-2018

Kecamatan Subdistricts	2014	2015	2016	2016	2018
(1)	(2)	(3)	(4)	(5)	(6)
1. Wringinanom	1)
2. Driyorejo	1)
3. Kedamean	2)
4. Menganti	2)
5. Cerme	23 408
6. Benjeng	14 822
7. Balongpanggang	16 491
8. Dudusampeyan	11 260
9. Kebomas	42 491
10. Gresik	32 373
11. Manyar	38 886
12. Bungah	16 987
13. Sidayu	10 215
14. Dukun	16 924
15. Panceng	13 849
16. Ujungpangkah	10 898
17. Sangkapura	14 702
18. Tambak	6 554
Jumlah/Total

Catatan/Notes: 1) Wilayah Kerja PLN UP3 Sidoarjo
2) Wilayah Kerja PLN UP3 Surabaya Barat

Sumber/Source: PT. PLN (Persero) Area Pelayanan Gresik/Electricity Company, Ltd, Gresik Distribution Branch

Tabel 6.1.3 Listrik yang Diproduksi dan Dijual di Kabupaten Gresik, 2017-2018
Table *Electricity Produced and Sold in Gresik Regency, 2017-2018*

Uraian		Tahun		
		2017	2018	
(1)		(2)	(3)	
1.	Kwh yang diterima dari pembangkit lain	kwh	2 113 715 202	2 266 160 358
2.	Kwh dibangkit sendiri	kwh	26 564 222	27 821 781
3.	Kwh Dijual	kwh	2 098 483 417	2 252 640 923
4.	Nilai Produksi (dalam ribuan rupiah)	Rp	2 268 786 144	2 742 110 119
5.	Harga Jual Rata-Rata per kwh (Rp)	Rp/kwh	1 081,16	1 099,53
6.	Jumlah Pegawai	Orang	121	113
7.	Jumlah Pelanggan			
	a. Rumah Tangga	Orang	270 729	281 246
	b. Bisnis	Orang	18 333	19 056
	c. Industri	Orang	421	440
	d. Sosial	Orang	8 873	9 294
	e. Pemerintah	Orang	1 648	1 770

Sumber/Source: PT, PLN (Persero) Area Pelayanan Gresik/Electricity Company, Ltd, Gresik Distribution Branch

Tabel 6.1.4 Jumlah Pelanggan Rumah Tangga Menurut Segmentasi Daya Terpasang di Kabupaten Gresik, 2013-2018
Number of Household Customer by Installed Capacity in Gresik Regency, 2013-2018

Tahun Year	Daya Terpasang Installed Capacity					Jumlah Total
	450 Watt	900 Watt	1300 Watt	2200 Watt	> 2200 Watt	
(1)	(2)	(3)	(4)	(5)	(6)	(7)
2013	100 864	94 379	25 292	5 895	1 544	227 974
2014	102 622	106 089	25 349	6 299	1 710	242 069
2015	102 745	115 473	25 980	6 503	1 806	252 507
2016	101 338	116 562	33 654	6 911	2 000	260 465
2017	99 973	124 132	36 920	7 432	2 272	270 729
2018	98 940	131 826	39 527	8 275	2 678	281 246

Sumber/Source: PT, PLN (Persero) Area Pelayanan Gresik/Electricity Company, Ltd, Gresik Distribution Branch

Tabel 6.1.5 Pelanggan, Air yang Disalurkan dan Nilainya, 2018
Table Consumers, Water Supply Consumption and Its Value, 2018

Jenis Tarif <i>Kind of Tariff</i>	Jumlah/Total		Pendapatan Pemakaian Air <i>Income of Water Consumption (Rp)</i>
	Pelanggan <i>Consumer</i>	Pemakaian Air <i>Water Consumption (m³)</i>	
(1)	(2)	(3)	(4)
1. Sosial Umum/ <i>General Social</i>	91	57 067	123 144 050
2. Sosial Khusus/ <i>Special Social</i>	1 075	538 117	1 168 346 600
3. Rumah Tangga/ <i>House</i>	89 720	20 748 795	78 267 936 042
4. Instansi/Kantor Pemerintah/ <i>Instantion/Government Office</i>	176	111 532	721 712 000
5. Niaga Kecil/ <i>Small Company</i>	3 585	1 034 127	7 380 227 600
6. Niaga Besar/ <i>Big Company</i>	484	277 813	2 724 231 000
7. Industri Kecil/ <i>Home Industry</i>	85	32 841	234 260 500
8. Industri Besar/ <i>Big Industry</i>	215	3 564 024	56 243 071 500
9. Khusus/ <i>Special</i>	1	28 944	311 743 124
10. Tangkian/ <i>Water Tank</i>	-	6 010	262 847 500
Jumlah/Total	95 432	26 399 270	147 437 519 916

Sumber/Source: Perusahaan Daerah Air Minum Kabupaten Gresik / *Government's Water Treatment Company of Gresik Regency*

Tabel 6.1.6 Jumlah dan Kapasitas Tempat Pembuangan Sampah di Kabupaten Gresik, 2018
Number and Capacity of Temporary Trash Disposal Sites in Gresik Regency, 2018

Kecamatan Subdistrict	Jumlah TPS	Kapasitas TPS (m3/hari)				Densitas TPS (ton/m3)
		10m3	6m3	2m3	Total	
(1)	(2)	(3)	(4)	(5)	(6)	(7)
1. Wringinanom	0	0,00	0,00	0,00	0,00	0,25
2. Driyorejo	5	0,00	20,00	0,00	20,00	0,25
3. Kedamean	1	0,00	3,00	0,00	3,00	0,25
4. Menganti	9	0,00	34,00	0,00	34,00	0,25
5. C e r m e	16	0,00	61,00	12,00	73,00	0,25
6. Benjeng	3	0,00	15,00	0,00	15,00	0,25
7. Balongpanggang	1	0,00	6,00	0,00	6,00	0,25
8. Duduksampeyan	9	0,00	26,00	2,00	28,00	0,25
9. Kebomas	40	0,00	252,00	15,67	267,67	0,25
10. Gresik	17	30,00	228,00	1,00	259,00	0,25
11. Manyar	12	0,00	99,00	2,00	101,00	0,25
12. Bungah	3	0,00	12,00	0,00	12,00	0,25
13. Sidayu	3	0,00	18,00	0,00	18,00	0,25
14. Dukun	3	0,00	9,00	0,00	9,00	0,25
15. Panceng	2	0,00	4,00	0,00	4,00	0,25
16. Ujungpangkah	1	0,00	2,00	0,00	2,00	0,25
17. Sangkapura	0	0,00	0,00	0,00	0,00	0,25
18. Tambak	0	0,00	0,00	0,00	0,00	0,25
Jumlah/Total	125	30,00	789,00	32,67	851,67	-

Lanjutan Tabel/*Continued Table 6.1.6*

Kecamatan Subdistrict	Kapasitas TPS (ton/hari)				Kapasitas TPS (ton/tahun)			
	10m3	6m3	2m3	Total	10m3	6m3	2m3	Total
(1)	(8)	(9)	(10)	(11)	(12)	(13)	(14)	(15)
1. Wringinanom	0,00	0,00	0,00	0,00	0,00	0,00	0,00	0,00
2. Driyorejo	0,00	5,00	0,00	5,00	0,00	1 825,00	0,00	1 825,00
3. Kedamean	0,00	0,75	0,00	0,75	0,00	273,75	0,00	273,75
4. Menganti	0,00	8,50	0,00	8,50	0,00	3 102,50	0,00	3 102,50
5. C e r m e	0,00	15,25	3,00	18,25	0,00	5 566,25	1 095,00	6 661,25
6. Benjeng	0,00	3,75	0,00	3,75	0,00	1 368,75	0,00	1 368,75
7. Balongpanggang	0,00	1,50	0,00	1,50	0,00	547,50	0,00	547,50
8. Dudusampeyan	0,00	6,50	0,50	7,00	0,00	2 372,50	182,50	2 555,00
9. Kebomas	0,00	63,00	3,92	66,92	0,00	22 995,00	1 429,58	24 424,58
10. Gresik	7,50	57,00	0,25	64,75	2 737,50	20 805,00	91,25	23 633,75
11. Manyar	0,00	24,75	0,50	25,25	0,00	9 033,75	182,50	9 216,25
12. Bungah	0,00	3,00	0,00	3,00	0,00	1 095,00	0,00	1 095,00
13. Sidayu	0,00	4,50	0,00	4,50	0,00	1 642,50	0,00	1 642,50
14. Dukun	0,00	2,25	0,00	2,25	0,00	821,25	0,00	821,25
15. Panceng	0,00	1,00	0,00	1,00	0,00	365,00	0,00	365,00
16. Ujungpangkah	0,00	0,50	0,00	0,50	0,00	182,50	0,00	182,50
17. Sangkapura	0,00	0,00	0,00	0,00	0,00	0,00	0,00	0,00
18. Tambak	0,00	0,00	0,00	0,00	0,00	0,00	0,00	0,00
Jumlah/Total	7,50	197,25	8,17	212,92	2.737,50	71 996,25	2 980,83	77 714,58

Sumber/Source: Dinas Lingkungan Hidup Kabupaten Gresik/*Environmental Services of Gresik Regency*



PARIWISATA
TOURISM

PENJELASAN TEKNIS

1. **Wisatawan mancanegara** (wisman) ialah setiap pengunjung yang mengunjungi suatu negara di luar tempat tinggalnya, didorong oleh satu atau beberapa keperluan tanpa bermaksud memperoleh penghasilan di tempat yang dikunjungi dan lamanya kunjungan tersebut tidak lebih dari satu tahun (12 bulan). Definisi ini mencakup 2 (dua) kategori wisatawan mancanegara, yaitu :
 - a. Wisatawan (turis) ialah setiap pengunjung seperti definisi di atas yang tinggal paling sedikit 24 jam, akan tetapi tidak lebih dari 1 (satu) tahun di tempat yang dikunjungi, dengan maksud antara lain: berlibur, rekreasi, olah raga, bisnis, menghadiri pertemuan, studi, dan kunjungan dengan alasan kesehatan.
 - b. *Excursionist* ialah setiap pengunjung seperti definisi di atas yang tinggal kurang dari 24 jam di tempat yang dikunjungi (termasuk "*Cruise passengers*"). *Cruise Passengers* ialah setiap pengunjung yang tiba di suatu negara di mana mereka tidak menginap di akomodasi yang tersedia di negara tersebut, misalnya dengan kapal laut.

TECHNICAL NOTES

1. **An International Visitor** is any person visiting a country other than his usual place of residence for any reason other than for earning income in the country visited, and the length of stay is no more than one year (12 months). This definition covers two categories of foreign visitors, namely :
 - a. "*Tourist*" is any visitor staying for at least 24 hours, but no more than one year, in the country visited, with the intention of visiting, and for any of these purposes: Pleasure, recreation and sports, Business, visiting friends and relatives, missions, attending meetings, conferences, visit for health reasons and study.
 - b. "*Excursionist*" is any visitor staying less than 24 hours in the country visited including, "*Cruise Passengers*", i.e. visitors arriving in a country without staying in any accommodation available in the visited country.

PARIWISATA

2. **Usaha penyediaan akomodasi** adalah usaha yang menyediakan pelayanan penginapan yang dapat dilengkapi dengan pelayanan pariwisata lainnya. Usaha penyediaan akomodasi dapat berupa hotel, vila, pondok wisata, bumi perkemahan, persinggahan karavan, dan akomodasi lainnya yang digunakan untuk tujuan pariwisata.
 3. **Hotel** adalah penyediaan akomodasi secara harian berupa kamar-kamar di dalam satu bangunan yang dapat dilengkapi dengan jasa pelayanan makan dan minum, kegiatan hiburan dan atau fasilitas lainnya. Hotel terdiri dari hotel berbintang dan hotel non- bintang.
 4. **Hotel bintang** adalah usaha penyediaan jasa pelayanan penginapan, makan minum serta jasa lainnya bagi umum dengan menggunakan sebagian atau seluruh bangunan. Usaha ini dikelola secara komersial serta memenuhi ketentuan persyaratan sebagai hotel bintang yang ditetapkan dalam surat keputusan instansi yang membinanya. Misalnya hotel bintang lima, hotel bintang empat dan seterusnya.
2. **The business of providing accommodation** is a business that provides specialty services that can be equipped with other tourism services. It includes hotel, villa, cottage, camping, caravan stop, and other accommodation that are used for tourism purposes.
 3. **Hotel** is a daily supply of accommodation rooms within a building which can be equipped with eating and drinking services, entertainment activities and/or other facilities. Hotel consists of a classified hotel and a non-classified hotel.
- A star hotel** is the business of providing an accommodation, eating and drinking as well as other services for the public by using a building or a part of a building. It is managed commercially and meets specified requirements as a star hotel set forth in the decree of fostering agency. For example, five star hotel, four star hotel, and so on.

ULASAN**DESCRIPTION****Hotel**

Jumlah hotel dan penginapan di Kabupaten Gresik cukup memadai. Apalagi sejak tahun 2016 telah berdiri hotel berbintang 3 di Kabupaten Gresik. Sehingga tingkat hunian hotel semakin naik. Pada tahun 2018, hotel bintang 3 sebanyak 3 hotel, bertambah 2 hotel dibandingkan tahun lalu yang hanya hotel.

Pariwisata

Wisatawan mancanegara yang datang ke Kabupaten Gresik pada tahun 2018 sebanyak 14.625 orang atau meningkat lebih 50 persen dibandingkan tahun 2017. Sedangkan wisatawan domestik mencapai 3,55 juta orang. Hal ini dikarenakan di Kabupaten Gresik ada dua destinasi wisata religi yang banyak dikunjungi yaitu Makam Sunan Giri dan Makam Maulana Malik Ibrahim.

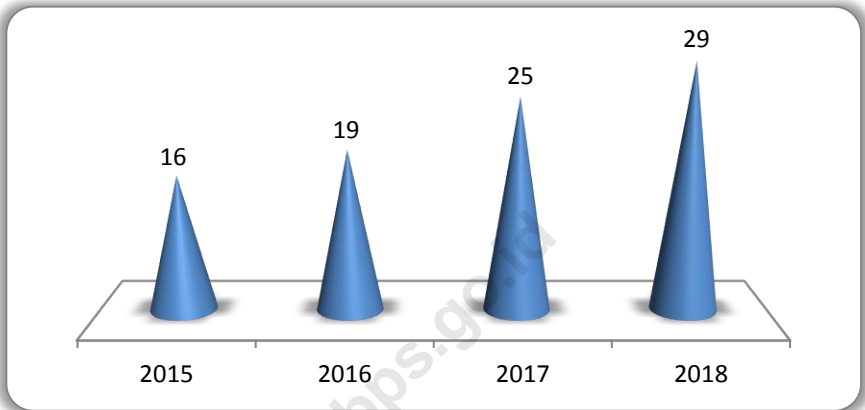
Hotel

The number of hotels and inns in Gresik Regency is sufficient. Especially since 2016 has been established 3 star hotel in Gresik Regency. So the occupancy rate of the hotel is increasing. In 2018, 3-star hotels as many as 3 hotels, increased by 2 hotels compared to last year were only 1 hotel

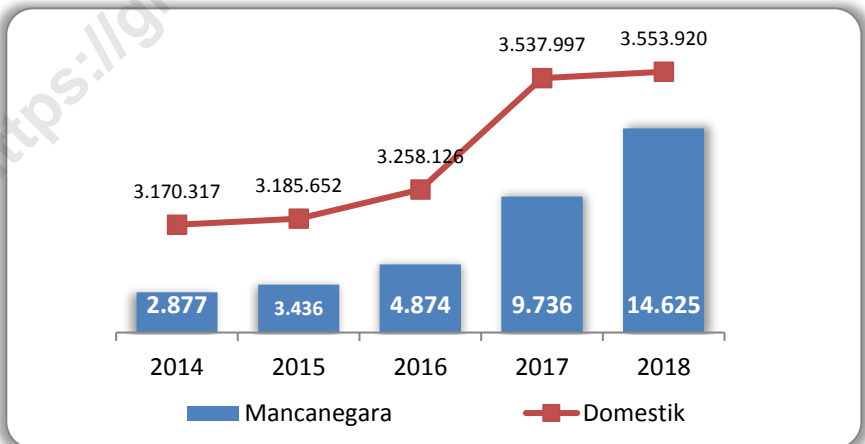
Tourism

Foreign tourists who come to Gresik in 2018 as many as 14,625 people or increased more than 50 percent compared to 2017. While domestic tourists reached 3.55 million people. This is because in Gresik regency there are two religious tourism destinations that many visited the Tomb of Sunan Giri and Maulana Malik Ibrahim Tomb.

Gambar 12 Jumlah Hotel di Kabupaten Gresik, 2015-2018
Picture Number of Hotels in Gresik Regency, 2015-2018



Gambar 13 Jumlah Wisatawan Mancanegara dan Wisatawan Domestik di Kabupaten Gresik, 2014-2018
Picture Number of International and Domestic Visitors in Gresik Regency, 2014-2018



7.1 PARIWISATA/*TOURISM*

Tabel 7.1.1 Jumlah Restoran/Rumah Makan Menurut Kecamatan di Kabupaten Gresik, 2015-2018
Number of Restaurant by Subdistrict in Gresik Regency, 2015-2018

Kecamatan Subdistrict		2015	2016	2017	2018
(1)		(2)	(3)	(4)	(5)
1.	Wringinanom	-	-	2	2
2.	Driyorejo	3	-	-	-
3.	Kedamean	-	-	1	1
4.	Menganti	-	-	2	2
5.	C e r m e	-	1	7	7
6.	Benjeng	-	-	1	1
7.	Balompanggang	-	-	-	-
8.	Duduksampeyan	2	-	2	2
9.	Kebomas	17	19	19	22
10.	Gresik	6	4	33	35
11.	Manyar	19	10	21	21
12.	Bungah	2	-	2	2
13.	Sidayu	6	-	4	4
14.	Dukun	-	-	-	-
15.	Panceng	-	-	-	-
16.	Ujungpangkah	-	-	-	-
17.	Sangkapura	8	-	10	10
18.	Tambak	6	-	-	-
Jumlah/Total		69	34	104	109

Sumber/Source: Dinas Pariwisata Dan Kebudayaan Kabupaten Gresik/ *Tourism and Culture Service of Gresik Regency*

Tabel 7.1.2 Jumlah Wisatawan Mancanegara dan Domestik di Kabupaten Gresik, 2014–2018
Number of International and Domestic Visitors in Gresik Regency, 2014–2018

Tahun Year	Wisatawan Visitors		Jumlah Total
	Mancanegara International	Domestic Domestic	
(1)	(2)	(3)	(4)
2014	2 877	3 170 317	3 173 194
2015	3 436	3 185 652	3 189 088
2016	4 874	3 258 126	3 263 000
2017	9 736	3 537 997	3 547 733
2018	14 625	3 553 920	3 568 545

Sumber/Source: Dinas Pariwisata Dan Kebudayaan Kabupaten Gresik/ *Tourism and Culture Service of Gresik Regency*

Tabel 7.1.3 Jumlah Organisasi Kesenian di Kabupaten Gresik, 2018
Table *Number of Art Organization in Gresik Regency, 2018*

Kecamatan Subdistrict	Orkes Melayu	Dalang	Ludruk	Pelandang	Gambus	Reog
(1)	(2)	(3)	(4)	(5)	(6)	(7)
1. Wringinanom	55	1	-	-	-	-
2. Driyorejo	58	1	-	-	-	-
3. Kedamean	40	2	-	-	-	-
4. Menganti	99	-	-	-	-	-
5. Cerme	40	1	-	-	-	-
6. Benjeng	59	1	1	-	1	-
7. Balongpanggang	23	8	7	-	-	-
8. Duduk Sampeyan	20	-	-	-	-	-
9. Kebomas	45	1	-	-	-	1
10. Gresik	35	-	-	-	1	1
11. Manyar	15	-	1	-	-	-
12. Bungah	12	1	-	-	-	-
13. Sidayu	5	-	-	-	-	-
14. Dukun	10	-	-	-	-	1
15. Panceng	12	-	-	-	-	-
16. Ujung pangkah	10	2	1	-	-	1
17. Sangkapura	12	-	-	-	-	-
18. Tambak	-	-	-	-	-	-
Jumlah/Total	550	18	10	0	2	4

Lanjutan Tabel/*Continued Table 7.1.3*

Kecamatan <i>Subdistrict</i>	Kuda Kencak	Band	Kolintang	Qosidah	Lawak	Sandur	Pencak Silat
(1)	(8)	(9)	(10)	(11)	(12)	(13)	(14)
1. Wringinanom	1	-	-	-	-	-	-
2. Driyorejo	-	1	-	3	-	-	-
3. Kedamean	-	1	-	2	-	-	-
4. Menganti	1	1	-	2	-	-	-
5. Cerme	-	-	-	2	-	-	-
6. Benjeng	2	-	-	5	-	-	-
7. Balongpanggang	3	-	-	-	-	-	-
8. Duduk Sampeyan	-	-	-	3	-	-	-
9. Kebomas	-	2	-	-	-	-	-
10. Gresik	1	2	-	5	-	-	-
11. Manyar	-	-	-	4	-	-	-
12. Bungah	1	-	-	-	-	-	-
13. Sidayu	-	-	-	1	-	-	-
14. Dukun	-	1	-	1	-	-	-
15. Panceng	-	1	-	-	-	-	-
16. Ujung pangkah	-	-	-	-	-	-	-
17. Sangkapura	-	1	-	-	-	-	-
18. Tambak	-	-	-	-	-	-	-
Jumlah/Total	9	10	-	28	-	-	-

Lanjutan Tabel/*Continued Table 7.1.3*

Kecamatan <i>Subdistrict</i>	Kuda Lumping	Samroh	Teater	Karawitan/ Campursari	Sanggar Tari	Waranggono
(1)	(15)	(16)	(17)	(18)	(19)	(20)
1. Wringinanom	7	-	-	7	-	-
2. Driyorejo	3	-	-	-	-	-
3. Kedamean	5	-	-	8	2	-
4. Menganti	2	-	-	3	1	-
5. Cerme	3	-	-	-	1	-
6. Benjeng	5	-	-	7	-	-
7. Balongpanggang	7	-	-	18	-	-
8. Duduk Sampeyan	1	2	-	-	-	-
9. Kebomas	-	-	-	1	-	-
10. Gresik	-	1	-	-	2	-
11. Manyar	-	-	-	1	-	-
12. Bungah	-	-	-	-	-	-
13. Sidayu	-	-	-	-	1	-
14. Dukun	-	-	1	-	-	-
15. Panceng	-	-	-	-	-	-
16. Ujung pangkah	-	-	-	1	-	-
17. Sangkapura	-	-	-	-	2	-
18. Tambak	-	-	-	-	1	-
Jumlah/Total	33	3	1	46	10	-

Lanjutan Tabel/*Continued Table 7.1.3*

Kecamatan Subdistrict	Electone /Organ Tunggal	Hadrah /Albanj ari	Wayang Kulit	Mocopat	Pantomim	Tayub	Ketoprak
(1)	(21)	(22)	(23)	(24)	(25)	(26)	(27)
1. Wringinanom	12	-	-	-	-	-	-
2. Driyorejo	10	-	2	-	-	-	-
3. Kedamean	7	-	4	-	1	-	-
4. Menganti	5	-	1	1	-	1	-
5. Cerme	12	-	1	-	-	-	-
6. Benjeng	16	-	4	-	-	-	-
7. Balongpanggang	15	-	10	-	-	-	-
8. Duduk Sampeyan	3	-	-	-	-	-	-
9. Kebomas	10	4	-	-	-	-	1
10. Gresik	3	-	-	-	-	-	-
11. Manyar	1	2	-	-	-	-	-
12. Bungah	-	1	1	-	-	-	-
13. Sidayu	-	-	-	-	-	-	-
14. Dukun	2	-	-	-	-	-	-
15. Panceng	-	-	-	-	-	-	-
16. Ujung pangkah	2	-	-	-	-	-	-
17. Sangkapura	1	-	-	-	-	-	-
18. Tambak	-	-	-	-	-	-	-
Jumlah/Total	99	7	23	1	1	1	1

Lanjutan Tabel/*Continued Table 7.1.3*

Kecamatan <i>Subdistrict</i>	Jaran Kepang	Jaran Jenggo	Pencak Macan	Bela Diri	Badut	Drum Band	Burung
(1)	(28)	(29)	(30)	(31)	(32)	(33)	(33)
1. Wringinanom	-	-	-	-	-	-	-
2. Driyorejo	-	-	-	-	-	-	-
3. Kedamean	-	-	-	-	-	-	-
4. Menganti	1	-	-	-	-	-	-
5. Cerme	-	-	-	1	2	-	-
6. Benjeng	-	-	-	-	-	-	-
7. Balongpanggang	-	-	-	-	-	-	-
8. Duduk Sampeyan	-	-	-	-	-	-	-
9. Kebomas	-	-	-	-	-	-	2
10. Gresik	-	-	4	-	-	-	-
11. Manyar	-	-	-	-	-	-	-
12. Bungah	-	-	-	-	-	-	-
13. Sidayu	-	-	-	-	-	-	-
14. Dukun	-	-	-	-	-	1	-
15. Panceng	-	2	-	-	-	-	-
16. Ujung pangkah	-	-	-	-	-	-	-
17. Sangkapura	-	-	-	-	-	-	-
18. Tambak	-	-	-	-	-	-	-
Jumlah/Total	1	2	4	1	2	1	2

Sumber/Source: Dinas Pariwisata Dan Kebudayaan Kabupaten Gresik/ *Tourism and Culture Service of Gresik Regency*

7.2 HOTEL/HOTELS

Tabel 7.2.1 Jumlah Akomodasi Hotel/Penginapan Menurut Kecamatan di Kabupaten Gresik, 2017-2018

Number of Hotels/Inns by Subdistrict in Gresik Regency, 2017-2018

Kecamatan Subdistrict	Hotel/Penginapan Hotels/Inns		Kamar Rooms		Tempat Tidur Beds	
	2017	2018	2017	2018	2017	2018
(1)	(2)	(3)	(4)	(5)	(6)	(7)
1. Wringinanom	0	0	0	0
2. Driyorejo	0	0	0	0
3. Kedamean	0	0	0	0
4. Menganti	0	0	0	0
5. C e r m e	0	0	0	0
6. Benjeng	0	0	0	0
7. Balongpanggang	0	0	0	0
8. Duduksampeyan	0	0	0	0
9. Kebomas	5	6	193	313
10. Gresik	7	7	231	246
11. Manyar	0	1	0	100
12. Bungah	0	0	0	0
13. Sidayu	0	0	0	0
14. Dukun	0	0	0	0
15. Panceng	0	0	0	0
16. Ujungpangkah	0	0	0	0
17. Sangkapura	13	15	129	137
18. Tambak	0	0	0	0
Jumlah/Total	25	29	553	796

Sumber/Source: Dinas Pariwisata Dan Kebudayaan Kabupaten Gresik/ *Tourism and Culture Service of Gresik Regency*

Tabel 7.2.2 Jenis, Kelas, dan Jumlah Penginapan/Hotel di Kabupaten Gresik, 2017-2018

Type, Class, and Number of Lodging/ Hotel in Gresik Regency, 2017-2018

Jumlah Penginapan/Hotel	2017			2018		
	Jumlah Hotel	Jumlah Kamar	Jumlah Tempat Tidur	Jumlah Hotel	Jumlah Kamar	Jumlah Tempat Tidur
(1)	(2)	(3)	(4)	(5)	(6)	(7)
1. Hotel Bintang 5	0	0	...	0	0	...
2. Hotel Bintang 4	0	0	...	0	0	...
3. Hotel Bintang 3	1	100	...	3	335	...
4. Hotel Bintang 2	0	0	...	0	0	...
5. Hotel Bintang 1	1	25	...	1	25	...
Hotel Non Bintang (Melati & Penginapan lainnya)	23	428	...	25	436	...
Jumlah/Total	25	553	...	29	796	...

Sumber/Source: Dinas Pariwisata Dan Kebudayaan Kabupaten Gresik/ *Tourism and Culture Service of Gresik Regency*



PENDAPATAN REGIONAL
REGIONAL INCOME

PENJELASAN TEKNIS

1. Penghitungan statistik neraca nasional mengikuti buku petunjuk yang diterbitkan oleh Perserikatan Bangsa Bangsa (PBB) dikenal sebagai Sistem Neraca Nasional (SNN). SNN adalah rekomendasi internasional tentang bagaimana menyusun ukuran aktivitas ekonomi yang sesuai dengan standar neraca baku yang didasarkan pada prinsip-prinsip ekonomi. Rekomendasi yang dimaksud dinyatakan dalam sekumpulan konsep, definisi, klasifikasi, dan aturan neraca yang disepakati secara internasional dalam mengukur indikator tertentu seperti Produk Domestik Bruto (PDB). Salah satu bentuk adaptasi pencatatan statistik nasional adalah melakukan perubahan tahun dasar PDB Indonesia dari tahun 2000 ke 2010. Perubahan tahun dasar PDB dilakukan dengan mengadopsi rekomendasi PBB yang tertuang dalam Sistem Neraca Nasional 2008 (SNA 2008).
2. Produk Domestik Bruto pada tingkat nasional serta Produk Domestik Regional Bruto (PDRB) pada tingkat regional (provinsi) menggambarkan kemampuan suatu wilayah untuk menciptakan nilai tambah pada sua-

TECHNICAL NOTES

1. *The method used to estimate national accounts statistics is based on the standard guidelines formed by United Nation known as System of National Accounts (SNA). SNA is the internationally agreed standard set of recommendations on how to compile measures of economic activity in accordance with strict accounting conventions based on economic principles. The recommendations are expressed in term of a set of concepts, definitions, classifications and accounting rules that comprise the internationally agreed standard for measuring indicators such as Gross Domestic Product (GDP). One of the improvement in the national statistical system is to rebase GDP form base year 2000 to 2010 in order to capture current economic condition. It is in line with the United Nations (UN) recommendation on 2008 SNA.*
2. *The basic measure of the value added arising from economic activity is known as Gross Domestic Product at the national level and Gross Regional Domestic Product (GRDP) at the regional level (provinces/regen-*

PENDAPATAN REGIONAL

tu waktu tertentu. Untuk menyusun PDB maupun PDRB digunakan 2 (dua) pendekatan, yaitu lapangan usaha dan pengeluaran. Keduanya menyajikan komposisi data nilai tambah dirinci menurut sumber kegiatan ekonomi (lapangan usaha) dan menurut komponen penggunaannya. PDB maupun PDRB dari sisi lapangan usaha merupakan penjumlahan seluruh komponen nilai tambah bruto yang mampu diciptakan oleh sektor-sektor ekonomi atas berbagai aktivitas produksinya. Sedangkan dari sisi pengeluaran menjelaskan tentang penggunaan dari nilai tambah tersebut.

3. PDB menurut lapangan usaha mengalami perubahan klasifikasi dari 9 lapangan usaha menjadi 17 lapangan usaha. PDB menurut lapangan usaha dirinci menurut total nilai tambah dari seluruh sektor ekonomi yang mencakup lapangan usaha Pertanian, Kehutanan, dan Perikanan; Pertambangan dan Penggalian; Industri Pengolahan; Pengadaan Listrik dan Gas; Pengadaan Air, Pengelolaan Sampah, Limbah dan Daur Ulang; Konstruksi; Perdagangan Besar dan Eceran, Reparasi Mobil dan Sepeda Motor; Transportasi dan Pergudangan; Penyediaan Akomodasi dan Makan

cies/municipalities). To compile these statistics, two approaches have been used, i.e. "production approach" and "expenditure approach". The first approach is to measure value added produced by various kinds of economic activities, while the second approach is to measure final uses of the country's output. In other words, GDP/GRDP is the sum of total value added produced by all economic industries (activities) and the way of using it.

3. *GDP by industry classification changes from 9 sectors to 17 industries. GDP by industry is classified by types of economic activities such as Agriculture, Forestry and Fishing; Mining and Quarrying; Manufacturing; Electricity and Gas; Water supply, Sewerage, Waste Management and Remediation Activities; Construction; Wholesale and Retail Trade; Repair of Motor Vehicles and Motorcycles; Transportation and Storage; Accommodation and Food Service Activities; Information and Communication; Financial and Insurance Activities; Real Estate Activities; Business Activities; Public Ad-*

Minum; Informasi dan Komunikasi; Jasa Keuangan dan Asuransi; Real Estat; Jasa Perusahaan; Administrasi Pemerintahan, Pertahanan dan Jaminan Sosial Wajib; Jasa Pendidikan; Jasa Kesehatan dan Kegiatan Sosial; dan Jasa lainnya.

ministration; Defence and Compulsory Social Security; Education; Human Health and Social Work Activities; and Other Services Activities.

4. PDB menurut pengeluaran mengalami perubahan klasifikasi dimana pengeluaran konsumsi Lembaga Non Profit yang Melayani Rumah Tangga (LNPR) yang sebelumnya termasuk bagian dari pengeluaran konsumsi rumah tangga menjadi komponen terpisah. Sehingga klasifikasi PDB menurut pengeluaran dirinci menjadi 7 komponen yaitu komponen pengeluaran konsumsi rumah tangga, pengeluaran konsumsi LNPR, pengeluaran konsumsi pemerintah, pembentukan modal tetap bruto, perubahan inventori, ekspor barang dan jasa, dan impor barang dan jasa.
4. *GDP by expenditure classification changes where consumption expenditure Non-profit Institutions Serving Households (NPISH) previously included as part of household consumption expenditure is taken out into separate component. So that, GDP by type of expenditures is classified into: household consumption expenditure, NPISH consumption expenditure, government consumption expenditure, gross fixed capital formation, changes in inventories, exports of goods and services, and imports of goods and services.*
5. Pengeluaran konsumsi rumah tangga mencakup berbagai pengeluaran konsumsi akhir rumah tangga atas barang dan jasa untuk memenuhi kebutuhan individu ataupun kelompok secara langsung. Pengeluaran rumah tangga di sini mencakup makanan dan minuman selain restoran; pakaian, alas kaki dan jasa
5. *Household consumption expenditures consist of expenditures incurred by households, which are used for both individual or collective needs. Household consumptions are classified into food and beverages other than restaurants; clothing, footwear, and related maintenance services; housing and household e-*

PENDAPATAN REGIONAL

perawatannya; perumahan dan perlengkapan rumah tangga; kesehatan dan pendidikan; transportasi dan komunikasi; restoran dan hotel serta lainnya.

6. Pengeluaran Konsumsi Pemerintah terdiri dari Pengeluaran Konsumsi Individu dan Pengeluaran Konsumsi Kolektif. Barang dan jasa individu merupakan barang dan jasa privat, dimana ciri-ciri barang privat adalah
a) *Scarcity*, yaitu ada kelangkaan/keterbatasan dalam jumlah;
b) *Excludable consumption*, yaitu konsumsi suatu barang dapat dibatasi hanya pada mereka yang memenuhi persyaratan tertentu (biasanya harga);
c) *Rivalrous competition*, yaitu konsumsi oleh satu konsumen akan mengurangi atau menghilangkan kesempatan pihak lain untuk melakukan hal serupa. Contoh barang dan jasa yang dihasilkan pemerintah dan tergolong sebagai barang dan jasa individu adalah jasa pelayanan kesehatan pemerintah di rumah sakit/puskesmas dan jasa pendidikan di sekolah/universitas negeri. Sedangkan barang dan jasa kolektif ekuivalen dengan barang publik yang memiliki ciri a) *Non rivalry*, yaitu penggunaan satu konsumen terhadap suatu barang tidak mengurangi kesempatan

quipment; health and education; transport and communication; restaurants and hotels; and others.

6. *Government consumption expenditure consists of Individual Consumption Expenditure and Collective Consumption Expenditure. Individual goods and services are private goods and services, which the characteristics of private goods is a) Scarcity, that there is a scarcity/limited in number; b) Excludable consumption, the consumption of goods can be limited only to those who meet certain requirements (usually the price); c) Rivalrous competition, ie consumption by the consumer will reduce or eliminate the chance of another party to do so. Examples of goods and services produced by government and classified as goods and services of individuals is the government health services in hospitals/health centers and education services in schools/universities. Collective goods and services equivalent to public goods characterized by a) Non-rivalry, namely the use of a consumer for an item does not reduce the chance of another consumer to also consume goods; b) Non-excludable, i.e. when*

konsumen lain untuk juga mengkonsumsi barang tersebut; b) *Non excludable*, yaitu apabila suatu barang publik tersedia, maka tidak ada yang dapat menghalangi siapapun untuk memperoleh manfaat dari barang tersebut atau dengan kata lain setiap orang memiliki akses ke barang tersebut. Contoh barang dan jasa yang dihasilkan pemerintah dan tergolong sebagai barang dan jasa kolektif adalah jasa pertahanan yang dilakukan TNI dan keamanan yang dilakukan kepolisian.

a public good available, then nothing can hinder anyone to benefit from the goods or in other words everyone has access to the goods. Examples of goods and services produced by government and classified as collective goods and services is carried military defense services and the police's security.

7. Pembentukan Modal Tetap Bruto (PMTB) mencakup pengadaan, pembuatan, dan pembelian barang modal. Barang modal dimaksud adalah barang-barang yang digunakan untuk proses produksi, tahan lama atau yang mempunyai umur pemakaian lebih dari satu tahun seperti bangunan, mesin-mesin dan alat angkutan. Termasuk pula di sini perbaikan besar (berat) yang sifatnya memperpanjang umur atau mengubah bentuk atau kapasitas barang modal tersebut. Pengeluaran barang modal untuk keperluan militer juga dicakup sebagai PMTB. Klasifikasi komponen PMTB dibagi menjadi 6 (enam) sub komponen yaitu Konstruksi; Mesin dan Peralatan; Kendaraan; Peralatan Lainnya;

7. *Gross Fixed Capital Formation (GFCF) includes procurement, manufacture, and the purchase of capital goods. Capital goods are goods which are used for the production process, durable or have a service life of more than one year such as buildings, machinery, and transportation equipment. Including here: huge improvement that are to extend the life or changing the shape or the capacity of the capital goods. Capital expenditures for military purposes are also covered as GFCF. GFCF component are classified into six sub-components: Construction; Machinery and Equipment; vehicle; Other equipment; Cultivated Biological Resources (CBR) and Intellectual Property*

PENDAPATAN REGIONAL

Cultivated Biological Resources (CBR) dan Produk Kekayaan Intelektual.

8. Ekspor barang dan jasa merupakan transaksi perdagangan barang dan jasa dari penduduk (residen) ke bukan penduduk (nonresiden). Impor barang dan jasa adalah transaksi perdagangan dari bukan penduduk ke penduduk. Ekspor atau impor barang terjadi pada saat terjadi perubahan hak kepemilikan barang antara penduduk dengan bukan penduduk (dengan atau tanpa perpindahan fisik barang tersebut). Pada PDB dengan tahun dasar 2010, ekspor dan impor barang dirinci menjadi nonmigas dan migas.
9. Produk Domestik Bruto maupun agregat turunannya disajikan dalam 2 (dua) versi penilaian, yaitu atas dasar “harga berlaku” dan atas dasar “harga konstan”. Disebut sebagai harga berlaku karena seluruh agregat dinilai dengan menggunakan harga pada tahun berjalan, sedangkan harga konstan penilaiannya didasarkan kepada harga satu tahun dasar tertentu, dalam publikasi ini digunakan harga tahun 2010.

Product.

8. *Exports of goods and services consist of transactions of goods and services from residents to non-residents. Imports of goods and services consist of transaction of goods and services from non-residents to residents. Exports and imports of goods occur when there are changes in ownership of goods between residents and non-residents (with or without physical movements of goods across frontiers). On the GDP at 2010 basic year, exports and imports of goods specified into non oil and gas and oil and gas.*
9. *GDP and its aggregations are presented in two forms: at current market prices and at constant base year market prices. In presenting current market prices, all aggregates are valued at current market prices, while base year constant market prices are shown by valuing all aggregates at fixed base year prices. Year of 2010 is used as the base year in this publication.*

10. Laju pertumbuhan Produk Domestik Bruto diperoleh dari perhitungan PDB atas dasar harga konstan. Diperoleh dengan cara mengurangi nilai PDB pada tahun ke-n terhadap nilai pada tahun ke n-1 (tahun sebelumnya), dibagi dengan nilai pada tahun ke n-1, dikalikan dengan 100 persen. Laju pertumbuhan menunjukkan perkembangan agregat pendapatan dari satu waktu tertentu terhadap waktu sebelumnya.
10. *Growth rate of Gross Domestic Product is derived from GDP at constant market prices. It is obtained by subtracting the value of GDP year n with the value of GDP year n-1, divided by the value of GDP year n-1 then multiplied by 100 percent. The growth rate of GDP explains the income growth during the given period.*

PENDAPATAN REGIONAL

ULASAN

Secara agregat PDRB atas harga berlaku dan atas dasar harga konstan Kabupaten Gresik mengalami peningkatan. PDRB atas dasar harga berlaku Kabupaten Gresik pada tahun 2018 sebesar Rp 130,61 triliun. Apabila dilihat distribusinya, nilai PDRB terbesar berada pada lapangan usaha industri pengolahan yang mencapai 47,77 persen dari total PDRB Kabupaten Gresik. Seperti yang diketahui bahwa Gresik merupakan kota industri.

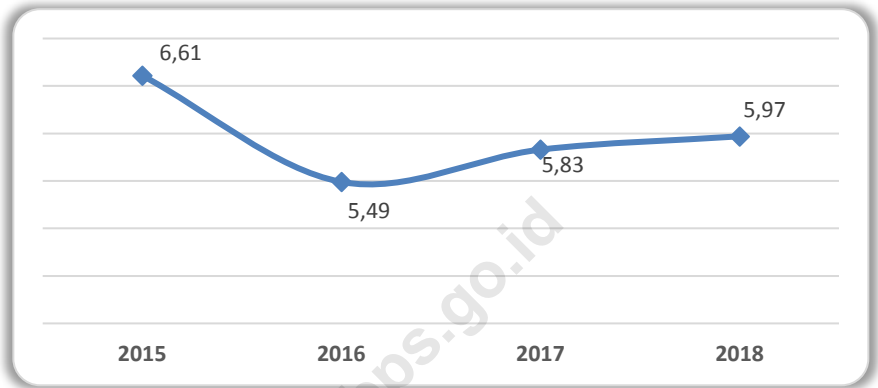
Selanjutnya, nilai PDRB atas dasar harga konstan 2010 Kabupaten Gresik pada tahun 2018 sebesar RP 96,28 juta. Adapun pertumbuhan ekonomi Kabupaten Gresik pada tahun 2018 sebesar 5,97 persen. Angka tersebut mengalami percepatan dibandingkan dengan tahun sebelumnya.

DESCRIPTION

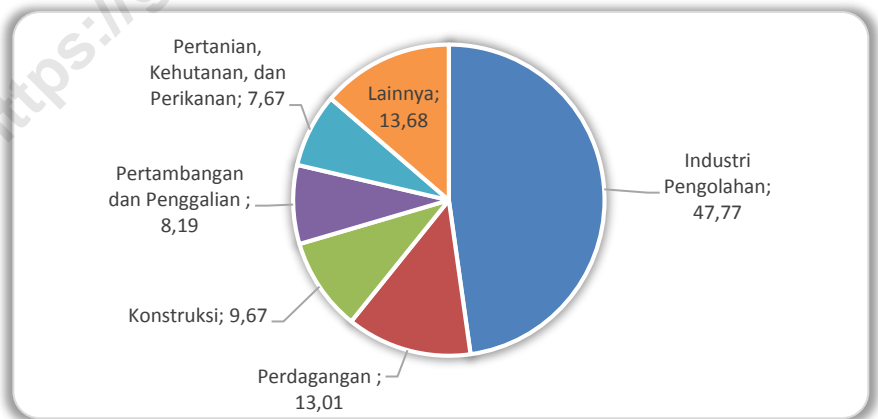
In aggregate GRDP on the prevailing price and at the constant price of Gresik Regency has increased. GRDP at the current price of Gresik Regency in 2018 amounting to Rp 130,61 trillion. When viewed by its distribution, the largest GRDP value is the manufacturing industry sector which reached 47.77 percent of the total GRDP. As is known that Gresik is an industrial city.

Furthermore, the value of GDP at the 2010 market price of Gresik Regency in 2018 amounted to Rp. 96.28 million. The economic growth of Gresik Regency in 2018 is 5.97 percent. This number has increased if compared to the previous year.

Gambar 14 Laju Pertumbuhan Ekonomi Kabupaten Gresik, 2015-2018
Picture *The Economic Growth of Gresik Regency, 2015-2018*



Gambar 15 Distribusi PDRB Atas Dasar Harga Berlaku Menurut Lapangan Usaha Kabupaten Gresik, 2018 (Persen)
Picture *Distribution of Gross Domestic Regional Bruto (GDRB) at Current Market Prices by Industry at Gresik Regency, 2018 (Percent)*



8.1 PENDAPATAN REGIONAL/*REGIONAL INCOME*

Tabel 8.1.1 Produk Domestik Regional Bruto (PDRB) Atas Dasar Harga Berlaku Menurut Lapangan Usaha Kabupaten Gresik, 2014-2018 (Juta Rupiah)
Gross Domestic Regional Bruto (GDRB) at Current Market Prices by Industry at Gresik Regency, 2014-2018 (Million Rupiahs)

Lapangan Usaha <i>Industry</i>		2014	2015	2016	2017*	2018**
(1)		(2)	(3)	(4)	(5)	(6)
A	Pertanian, Kehutanan, dan Perikanan	7 252 042	8 274 300	9 038 899	9 809 405	10 022 405
B	Pertambangan dan Penggalian	11 463 102	8 771 932	7 571 492	9 019 961	10 698 176
C	Industri Pengolahan	45 217 879	49 572 708	52 573 170	56 872 421	62 394 128
D	Pengadaan Listrik dan Gas	412 948	464 122	510 547	600 506	665 968
E	Pengadaan Air, Pengelolaan Sampah, Limbah dan Daur Ulang	56 578	62 525	69 039	76 394	81 343
F	Konstruksi	7 746 726	8 876 471	10 212 251	11 524 132	12 634 528
G	Perdagangan Besar dan Eceran; Reparasi Mobil dan Sepeda Motor	10 617 743	12 183 313	13 873 127	15 305 351	16 990 608
H	Transportasi dan Pergudangan	2 062 787	2 319 528	2 544 865	2 807 676	3 095 589
I	Penyediaan Akomodasi dan Makan Minum	1 053 474	1 227 221	1 427 926	1 592 506	1 801 786
J	Informasi dan Komunikasi	3 221 708	3 654 737	4 116 188	4 565 999	5 004 255

PENDAPATAN REGIONAL

Lanjutan Tabel/*Continued Table 8.1.1*

Lapangan Usaha		2014	2015	2016	2017*	2018**
<i>Industry</i>						
(1)		(2)	(3)	(4)	(5)	(6)
K	Jasa Keuangan dan Asuransi	997 535	1 139 196	1 285 910	1 385 461	1 537 624
L	Real Estate	1 037 165	1 191 246	1 328 192	1 442 856	1 663 816
M,N	Jasa Perusahaan	245 395	272 919	302 834	334 862	380 855
O	Administrasi Pemerintahan, Pertahanan dan Jaminan Sosial Wajib	1 078 834	1 215 932	1 365 982	1 467 556	1 638 046
P	Jasa Pendidikan	751 312	837 051	922 896	1 012 183	1 111 586
Q	Jasa Kesehatan dan Kegiatan Sosial	332 793	373 451	407 581	452 333	497 537
R,S, T,U	Jasa lainnya	249 683	287 135	325 686	349 631	390 551
PDRB		93 797 706	100 723 787	107 876 585	118 619 231	130 608 801
PDRB TANPA MIGAS		83 262 243	93 048 585	101 518 747	110 884 506	121 332 981

Sumber/Source: BPS Kabupaten Gresik/BPS-Statistics of Gresik Regency

Tabel 8.1.2 Produk Domestik Regional Bruto (PDRB) Atas Dasar Harga Konstan 2010 Menurut Lapangan Usaha Kabupaten Gresik, 2014-2018 (Juta Rupiah)

Gross Domestic Regional Bruto (GDRB) at 2010 Constant Market Prices by Industry at Gresik Regency, 2014-2018 (Million Rupiahs)

Lapangan Usaha <i>Industry</i>		2014	2015	2016	2017*	2018**
(1)		(2)	(3)	(4)	(5)	(6)
A	Pertanian, Kehutanan, dan Perikanan	5 244 732	5 563 338	5 910 983	6 174 858	6 030 048
B	Pertambangan dan Penggalian	8 531 409	9 038 144	9 232 394	9 605 738	9 895 835
C	Industri Pengolahan	37 267 132	39 359 843	41 018 651	43 195 653	45 980 599
D	Pengadaan Listrik dan Gas	448 250	445 801	467 482	491 840	519 070
E	Pengadaan Air, Pengelolaan Sampah, Limbah dan Daur Ulang	47 060	49 394	51 790	55 376	58 207
F	Konstruksi	6 315 840	6 939 214	7 617 068	8 337 117	9 072 389
G	Perdagangan Besar dan Eceran; Reparasi Mobil dan Sepeda Motor	8 935 823	9 757 224	10 546 823	11 244 529	12 006 732
H	Transportasi dan Pergudangan	1 619 185	1 741 756	1 834 887	1 939 974	2 089 499
I	Penyediaan Akomodasi dan Makan Minum	835 346	908 409	995 088	1 084 377	1 183 368
J	Informasi dan Komunikasi	3 131 927	3 345 974	3 638 412	3 958 476	4 304 843

PENDAPATAN REGIONAL

Lanjutan Tabel/*Continued Table 8.1.2*

Lapangan Usaha <i>Industry</i>		2014	2015	2016	2017*	2018**
(1)		(2)	(3)	(4)	(5)	(6)
K	Jasa Keuangan dan Asuransi	811 255	870 800	935 511	969 378	1 039 844
L	Real Estate	949 000	1 006 176	1 095 625	1 153 428	1 263 119
M,N	Jasa Perusahaan	199 106	213 826	229 307	245 055	267 968
O	Administrasi Pemerintahan, Pertahanan dan Jaminan Sosial Wajib	885 649	942 574	999 330	1 039 845	1 094 021
P	Jasa Pendidikan	616 609	665 223	713 053	761 881	822 069
Q	Jasa Kesehatan dan Kegiatan Sosial	282 845	305 290	324 462	345 839	375 926
R,S, T,U	Jasa lainnya	214 880	227 459	239 241	252 239	272 444
PDRB		76 336 048	81 380 444	85 850 108	90 855 603	96 275 981
PDRB TANPA MIGAS		68 419 228	72 992 170	77 308 084	81 949 911	87 065 751

Sumber/Source: BPS Kabupaten Gresik/*Statistics of Gresik Regency*

Tabel 8.1.3 Distribusi Persentase Produk Domestik Regional Bruto (PDRB) Atas Dasar Harga Berlaku Menurut Lapangan Usaha di Kabupaten Gresik, 2014-2018 (Juta Rupiah)
Percentage Distribution of Gross Domestic Regional Bruto (GDRB) at Current Market Prices by Industry at Gresik Regency, 2014-2018 (Million Rupiahs)

Lapangan Usaha Industry		2014	2015	2016	2017*	2018**
(1)		(2)	(3)	(4)	(5)	(6)
A	Pertanian, Kehutanan, dan Perikanan	7,73	8,21	8,38	8,27	7,67
B	Pertambangan dan Penggalian	12,22	8,71	7,02	7,60	8,19
C	Industri Pengolahan	48,21	49,22	48,73	47,95	47,77
D	Pengadaan Listrik dan Gas	0,44	0,46	0,47	0,51	0,51
E	Pengadaan Air, Pengelolaan Sampah, Limbah dan Daur Ulang	0,06	0,06	0,06	0,06	0,06
F	Konstruksi	8,26	8,81	9,47	9,72	9,67
G	Perdagangan Besar dan Eceran; Reparasi Mobil dan Sepeda Motor	11,32	12,10	12,86	12,90	13,01
H	Transportasi dan Pergudangan	2,20	2,30	2,36	2,37	2,37
I	Penyediaan Akomodasi dan Makan Minum	1,12	1,22	1,32	1,34	1,38
J	Informasi dan Komunikasi	3,43	3,63	3,82	3,85	3,83
K	Jasa Keuangan dan Asuransi	1,06	1,13	1,19	1,17	1,18
L	Real Estate	1,11	1,18	1,23	1,22	1,27
M,N	Jasa Perusahaan	0,26	0,27	0,28	0,28	0,29
O	Administrasi Pemerintahan, Pertahanan dan Jaminan Sosial Wajib	1,15	1,21	1,27	1,24	1,25
P	Jasa Pendidikan	0,80	0,83	0,86	0,85	0,85
Q	Jasa Kesehatan dan Kegiatan Sosial	0,35	0,37	0,38	0,38	0,38
R,S, T,U	Jasa lainnya	0,27	0,29	0,30	0,29	0,30
PDRB		100,00	100,00	100,00	100,00	100,00
PDRB TANPA MIGAS		88,77	92,38	94,11	93,48	92,90

Sumber/Source: BPS Kabupaten Gresik/BPS-Statistics of Gresik Regency

PENDAPATAN REGIONAL

Tabel 8.1.4 Laju Pertumbuhan Produk Domestik Regional Bruto (PDRB) Atas Dasar Harga Konstan 2010 Menurut Lapangan Usaha Kabupaten Gresik, 2014-2018 (Persen)
Growth Rate of Gross Domestic Regional Bruto (GDRB) at 2010 Constant Market Prices by Industry at Gresik Regency, 2014-2018 (Percent)

Lapangan Usaha <i>Industry</i>		2015	2016	2017*	2018**
(1)		(2)	(3)	(4)	(5)
A	Pertanian, Kehutanan, dan Perikanan	6,07	6,25	4,46	-2,35
B	Pertambangan dan Penggalian	5,94	2,15	4,04	3,02
C	Industri Pengolahan	5,62	4,21	5,31	6,45
D	Pengadaan Listrik dan Gas	-0,55	4,86	5,21	5,54
E	Pengadaan Air, Pengelolaan Sampah, Limbah dan Daur Ulang	4,96	4,85	6,93	5,11
F	Konstruksi	9,87	9,77	9,45	8,82
G	Perdagangan Besar dan Eceran; Reparasi Mobil dan Sepeda Motor	9,19	8,09	6,62	6,78
H	Transportasi dan Pergudangan	7,57	5,35	5,73	7,71
I	Penyediaan Akomodasi dan Makan Minum	8,75	9,54	8,97	9,13
J	Informasi dan Komunikasi	6,83	8,74	8,80	8,75
K	Jasa Keuangan dan Asuransi	7,34	7,43	3,62	7,27
L	Real Estate	6,02	8,89	5,28	9,51
M,N	Jasa Perusahaan	7,39	7,24	6,87	9,35
O	Administrasi Pemerintahan, Pertahanan dan Jaminan Sosial Wajib	6,43	6,02	4,05	5,21
P	Jasa Pendidikan	7,88	7,19	6,85	7,90
Q	Jasa Kesehatan dan Kegiatan Sosial	7,94	6,28	6,59	8,70
R,S, T,U	Jasa lainnya	5,85	5,18	5,43	8,01
PDRB		6,61	5,49	5,83	5,97
PDRB TANPA MIGAS		6,68	5,91	6,00	6,24

Sumber/Source: BPS Kabupaten Gresik/BPS-Statistics of Gresik Regency

Tabel 8.1.5 Produk Domestik Regional Bruto (PDRB) Atas Dasar Harga Berlaku Menurut Pengeluaran Kabupaten Gresik, 2014-2018 (Juta Rupiah)

Gross Domestic Regional Bruto (GDRB) at Current Market Prices by Type of Expenditure at Gresik Regency, 2014-2018 (Million Rupiahs)

Jenis Pengeluaran <i>Type of Expenditure</i>		2014	2015	2016	2017*	2018**
(1)		(2)	(3)	(4)	(5)	
1	Konsumsi Rumah Tangga	56 706 467	59 717 843	64 229 301	69 313 877	75.495.860
2	Konsumsi Lembaga Swasta Nirlaba	661 715	709 562	766 531	809 578	874.120
3	Konsumsi Pemerintah	2 539 868	2 757 056	2 694 229	3 017 417	3.346.627
4	Pembentukan Modal Tetap Bruto	20 367 707	22 893 952	25 726 836	28 876 833	31.843.833
5	Perubahan Inventori	3 587 661	4 150 855	3 555 923	4 131 188	4 536 304
6	Ekspor	35 642 126	36 072 215	36 566 547	43 380 617	50 379 810
7	Impor	25 707 838	25 577 696	25 662 782	30 910 279	35 867 754
PDRB		93 797 706	100 723 787	107 876 585	118 619 231	130 608 801


Sumber/Source: BPS Kabupaten Gresik/BPS-Statistics of Gresik Regency

PENDAPATAN REGIONAL

Tabel 8.1.6 Produk Domestik Regional Bruto (PDRB) Atas Dasar Harga Konstan 2010 Menurut Pengeluaran Kabupaten Gresik, 2014-2018 (Juta Rupiah)
Gross Domestic Regional Bruto (GDRB) at 2010 Constant Market Prices by Type of Expenditure at Gresik Regency, 2014-2018 (Million Rupiahs)

Jenis Pengeluaran <i>Type of Expenditure</i>		2014	2015	2016	2017*	2018**
(1)		(2)	(3)	(4)	(5)	
1	Konsumsi Rumah Tangga	46 213 526	47 778 582	49 996 870	52 309 913	54 875 710
2	Konsumsi Lembaga Swasta Nirlaba	473 560	474 252	491 908	504 009	524 926
3	Konsumsi Pemerintah	1 741 498	1 790 986	1 655 000	1 713 587	1 796 696
4	Pembentukan Modal Tetap Bruto	16 531 735	18 446 413	19 464 968	20 893 893	22 284 295
5	Perubahan Inventori	2 663 603	2 974 622	2 345 471	2 711 692	2 762 672
6	Ekspor	29 700 693	30 799 628	32 161 545	34 312 324	37 026 429
7	Impor	20 988 567	20 884 040	20 265 654	21 589 814	22 994 746
PDRB		76 336 048	81 380 444	85 850 108	90 855 603	96 275 981

Sumber/Source: BPS Kabupaten Gresik/BPS-Statistics of Gresik Regency



**INDUSTRI &
PERDAGANGAN**
INDUSTRY & TRADE

PENJELASAN TEKNIS**TECHNICAL NOTES**

- | | |
|--|---|
| <ol style="list-style-type: none"> 1. Sistem pencatatan Statistik Ekspor dan Impor adalah “General Trade” dengan wilayah pencatatan meliputi seluruh wilayah kepabeanaan Indonesia. 2. Pengesahan dokumen kepabeanaan ekspor dan impor dilakukan oleh Bea dan Cukai berdasarkan persetujuan muat/bongkar barang. 3. Data ekspor berasal dari dokumen kepabeanaan BC 3.0 atau yang disebut dokumen Pemberitahuan Ekspor Barang (PEB) yang diisi oleh eksportir. 4. Data impor berasal dari dokumen kepabeanaan BC 2.0 atau yang disebut dokumen Pemberitahuan Impor Barang (PIB), Pemberitahuan Impor Barang Khusus (PIBK), Pemberitahuan Pabean Free Trade Zone (PPFTZ) dan dokumen kepabeanaan BC 2.3 yang mencatat impor barang dari Luar Negeri ke Kawasan Berikat. 5. Barang-barang yang dikirim ke luar negeri untuk diolah dicatat sebagai ekspor, sedangkan hasil olahan yang dikembalikan ke Indonesia dicatat sebagai impor. | <ol style="list-style-type: none"> 1. <i>The recording of export and import statistics is based on General Trade System covering all Indonesian customs areas.</i> 2. <i>The legalization of customs export and import documents is conducted by the Customs and Excise Office.</i> 3. <i>The export data are compiled based on customs export documents BC 3.0 or known as Export Declarations (PEB), filled by exporters.</i> 4. <i>The import data are compiled based on customs import documents BC 2.0 or known as Import Declarations Form (PIB), Import Declarations Form for Special Commodity (PIBK), Customs Declaration Form for Free Trade Zone (PPFTZ), and customs import documents BC 2.3 which records import goods from foreign country to Bounded Zones Area.</i> 5. <i>Goods send abroad for processing purposes are recorded as export while its product sent to Indonesia are recorded as import.</i> |
|--|---|

INDUSTRI DAN PERDAGANGAN

6. Barang-barang luar negeri yang diolah di dalam negeri dicatat sebagai barang impor meskipun barang olahan tersebut akan kembali ke luar negeri.
 7. Barang-barang yang tidak dicakup dalam pencatatan:
 - a. Pakaian dan barang-barang perhiasan penumpang.
 - b. Barang-barang bawaan penumpang dari/ke luar negeri untuk dipakai sendiri, kecuali lemari es, pesawat televisi, dan sebagainya.
 - c. Barang-barang untuk keperluan perwakilan kedutaan suatu negara.
 - d. Barang-barang ekspedisi dan ekshibisi atau pameran.
 - e. Barang-barang untuk militer yang diimpor langsung oleh angkatan bersenjata
 - f. Pembungkus/peti kemas untuk diisi kembali.
 - g. Uang dan surat-surat berharga.
 - h. Barang-barang contoh
 8. Sistem pengolahan dokumen impor/ekspor Indonesia adalah sistem "Carry Over" yaitu dokumen ditunggu selama satu bulan, setelah bulan berjalan, sedangkan dokumen-dokumen yang terlambat akan diolah pada bulan berikutnya.
6. *Foreign goods processed in Indonesia are still recorded as imports although the products will be sent to abroad.*
 7. *The following goods are not included in the statistics:*
 - a. *Clothings and passengers' jewelry.*
 - b. *Luggage of passengers for own use, except refrigerators, television sets, etc.*
 - c. *Goods imported/exported for the use of foreign representative countries/embassies.*
 - d. *Goods for expeditions, and shows or exhibitions.*
 - e. *Military goods directly imported by the Armed Forces.*
 - f. *Packings/containers to be refilled.*
 - g. *Bank notes and securities*
 - h. *Sample goods*
 8. *The carry-over system is used in processing Indonesian export and import documents. Documents are processed one month after the current month, while those received later will be processed for the succeeding month. This means*

Dengan demikian dokumen bulan-bulan sebelumnya yang terlambat diterima dan masuk pada bulan berjalan, diperlakukan sebagai dokumen bulan pengolahan.

previous documents received in the current month will be treated as processed documents.

9. **Pelabuhan Muat** adalah pelabuhan darimana barang diangkut ke luar negeri atau diekspor
10. **Negara tujuan** adalah negara tujuan akhir yang diketahui untuk barang ekspor yang dikirim ke luar negeri
11. **Jenis komoditi** adalah barang ekspor yang dicatat sesuai kode *Harmonized System* (HS)

9. **Port of loading** is port where the goods are transported out of the country or exported.
10. **Country of destination** is country that is known to export goods sent abroad.
11. **Type commodity** is exported goods recorded based on *Harmonized System* (HS) code.

ULASAN

DESCRIPTION

Arus perdagangan ekspor-impor di Kabupaten Gresik dapat diamati dari besaran atau volume dan nilai ekspor - impor Kabupaten Gresik pada Tabel 9.2.1 sampai dengan Tabel 9.2.2. Totalitas volume ekspor pada tahun 2018 menurun dari tahun 2017. Volume ekspor tahun 2018 sebesar 1.863 juta ton dengan nilai sebesar 1 milyar \$ US.

Import-export trade flows in Gresik Regency can be observed from volume and value of exports - imports in Table 9.2.1-9.2.2. Total volume of exports in 2018 decreased from 2017. Volume of exports in 2018 was 1.863 million tons with a value of 1 billion US \$.

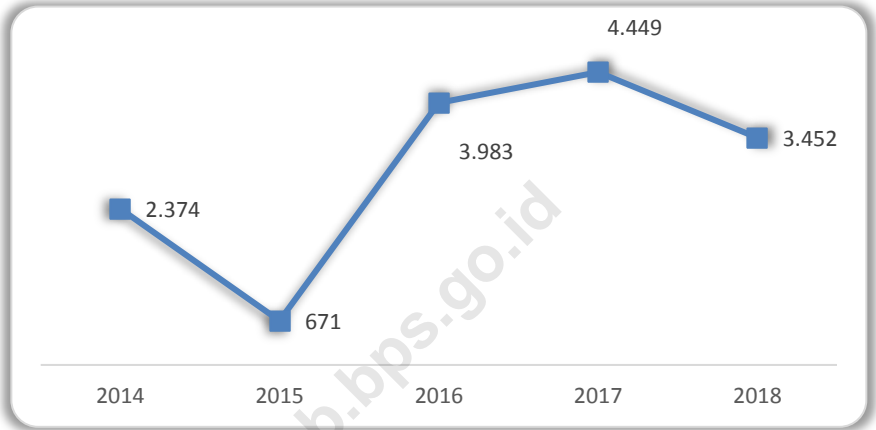
Sedangkan volume dan nilai impor Kabupaten Gresik pada tahun 2018 masing-masing sebesar 6.455 juta ton dengan nilai 1,97 milyar \$ US. Nilai impor tahun 2018 mengalami peningkatan dibandingkan tahun 2017 walaupun menurut volume justru mengalami penurunan..

While the volume and value of imports in Gresik Regency 2018 amounted to 6.455 million tons with a value of 1,97 billion US \$. Import value in 2018 has increased compared to 2017 even though according to volume it has decreased.

Gambar 16 Perkembangan Realisasi Investasi PMDN di Kabupaten Gresik, 2018 (Miliar Rupiah)

Picture

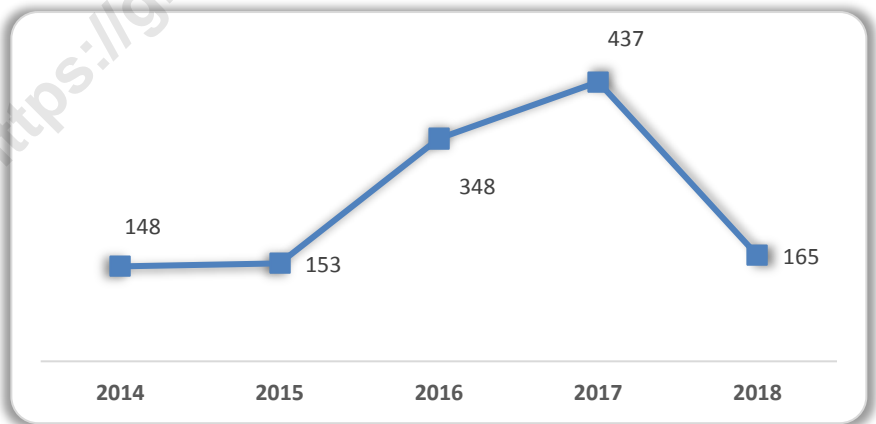
Growth of Domestic Investment Realization in Gresik Regency, 2018 (Billion Rupiahs)



Gambar 17 Jumlah Realisasi Investasi PMA di Kabupaten Gresik, 2018

Picture

Number of Foreign Investment Realization in Gresik Regency, 2018



9.1 INDUSTRI /MANUFACTURING

Tabel 9.1.1 Jumlah Permohonan Izin Pemanfaatan Ruang (IPR) dan Izin yang telah Diterbitkan di Kabupaten Gresik, 2018

Number of Application for Spatial Use Permit (IPR) and Permit principles that have been Published in Gresik Regency, 2018

Bulan Month	Permohonan Masuk <i>Petition Signed</i>			Izin Diterbitkan <i>Permits Issued</i>		
	Industri <i>Industry</i>	Perumahan <i>Residential</i>	Jasa Perdagangan <i>Trade Services</i>	Industri <i>Industry</i>	Perumahan <i>Residential</i>	Jasa Perdagangan <i>Trade Services</i>
(1)	(2)	(3)	(4)	(5)	(6)	(7)
Januari/January	2	7	7	1	1	2
Pebruari/Pebruary	8	9	10	3	1	7
Maret/March	3	8	12	4	1	5
April/April	3	4	9	5	4	9
Mei/May	2	5	5	1	6	3
Juni/June	2	3	4	1	1	2
Juli/July	3	7	11	5	5	3
Agustus/August	4	5	12	6	8	9
September/September	4	5	16	1	5	8
Oktober/October	6	8	20	2	3	7
Nopember/November	6	7	13	5	4	10
Desember/December	0	6	10	3	5	5
Jumlah/Total	43	74	129	37	44	70

Sumber/Source: Dinas Penanaman Modal & PTSP Kabupaten Gresik/ *Capital Investment and PTSP Service of Gresik Regency*

Tabel 9.1.2 Jumlah Permohonan Izin Lokasi dan Izin yang telah Diterbitkan di Kabupaten Gresik, 2018
Number of Permit Application and Permit Location that have been Published in Gresik Regency, 2018

Bulan Month	Permohonan Masuk			Izin Diterbitkan		
	Petition Signed			Permits Issued		
	Industri Industry	Perumahan Residential	Jasa Perdagangan Trade Services	Industri Industry	Perumahan Residential	Jasa Perdagangan Trade Services
(1)	(2)	(3)	(4)	(5)	(6)	(7)
Januari/January	0	1	1	0	0	0
Februari/February	5	6	0	0	2	1
Maret/March	2	1	5	0	0	0
April/April	1	2	4	1	0	1
Mei/May	1	1	1	0	2	0
Juni/June	0	2	2	1	3	1
Juli/July	3	4	3	1	0	1
Agustus/August	4	2	5	1	1	0
September/September	1	0	6	2	2	0
Oktober/October	0	2	2	0	1	0
November/November	4	1	2	0	2	1
Desember/December	0	4	0	0	0	0
Jumlah/Total	21	26	31	6	13	5

Sumber/Source: Dinas Penanaman Modal & PTSP Kabupaten Gresik/ Capital Investment and PTSP Service of Gresik Regency

Tabel 9.1.3 Jumlah Penerbitan Surat Ijin Usaha Perdagangan (SIUP) di Kabupaten Gresik, 2014-2018
Number of Business License in Gresik Regency, 2014-2018

Tahun Year	SIUP Business License		
	Kecil Small	Menengah Medium	Besar Large
(1)	(2)	(3)	(4)
2014	858	193	11
2015	-	-	-
2016	1 805	349	52
2017	1 203	358	55
2018	2 704	557	93

Sumber/Source: Dinas Penanaman Modal & PTSP Kabupaten Gresik/ *Capital Investment and PTSP Service of Gresik Regency*

Tabel 9.1.4 Jumlah Rencana Investasi (IPPM) PMDN/PMA di Kabupaten Gresik, 2014-2018
Number of Domestic Investment/ Foreign Investment Plan in Gresik Regency, 2014-2018

Tahun Year	Persetujuan		
	Jumlah Proyek	Nilai Investasi PMDN (Juta Rp)	Nilai Investasi PMA (Juta Rp)
(1)	(2)	(3)	(4)
2014	208	10 145 624,30	165 741,30
2015	307	24 639 278,40	398 273,30
2016	268	13 952 621,80	212 764,90
2017	357	9 670 713,30	490 259,00
2018 ¹⁾	170	8 529 190,70	546 605,60

Catatan/Notes: 1) Data s/d Juni 2018/ Data until June 2018

Sumber/Source: Dinas Penanaman Modal & PTSP Kabupaten Gresik/ Capital Investment and PTSP Service of Gresik Regency

Tabel 9.1.5 Jumlah Realisasi Investasi PMDN/PMA di Kabupaten Gresik, 2014-2018
Table *Number of Domestic Investment/ Foreign Investment Realization in Gresik Regency, 2014-2018*

Tahun Year	Realisasi		
	Jumlah Proyek	Nilai Investasi PMDN (Juta Rp)	Nilai Investasi PMA (Juta Rp)
(1)	(2)	(3)	(4)
2014	314	2 373 922,20	148 397,50
2015	59	671 413,60	152 925,40
2016	61	3 982 980,60	348 001,00
2017	76	4 449 254,70	436 663,70
2018 ¹⁾	41	3 452 308,20	165 375,58

Catatan: 1) Data s/d Juni 2018/ Data until June 2018

Sumber/Source: Dinas Penanaman Modal & PTSP Kabupaten Gresik/ Capital Investment and PTSP Service of Gresik Regency

9.2 PERDAGANGAN/TRADING

Tabel 9.2.1 Ekspor Kabupaten Gresik di Pelabuhan Ekspor Gresik, 2014-2018

Gresik Regency Exports in Exporting Port, 2014-2018

Tahun <i>Year</i>	Volume Ekspor <i>Export Volume (Juta Ton)</i>	Nilai FOB <i>FOB Value (Juta US \$)</i>
(1)	(2)	(3)
2014	2 598,92	1 840,31
2015	2 074,45	1 015,31
2016	1 925,24	1 008,27
2017	1 863,97	1 056,87
2018	1 756,17	990,48

Sumber/Source: BPS Provinsi Jawa Timur/Statistics-East Java Province

Tabel 9.2.2 Impor Kabupaten Gresik di Pelabuhan Gresik, 2014-2018
Table *Gresik Regency Imports in Gresik Port, 2014-2018*

Tahun <i>Year</i>	Volume Impor <i>Import Volume (Juta Ton)</i>	Nilai <i>Value (Juta US \$)</i>
(1)	(2)	(3)
2014	5 429,55	1 452,93
2015	5 666,69	1 633,01
2016	6 730,65	1 392,86
2017	8 029,69	1 567,72
2018	6 455,61	1 968,55

Sumber/Source: BPS Provinsi Jawa Timur/Statistics-East Java Province

Tabel 9.2.3 Jumlah Penerbitan Tanda Daftar Perusahaan (TDP) di Kabupaten Gresik, 2013-2018
Number of Company Registration Certificate (TDP) in Gresik Regency, 2013-2018

Tahun Year	TDP <i>Receipt of Company's Registration</i>				
	Perorangan	CV	PT	Koperasi	Bentuk usaha lainnya
(1)	(2)	(3)	(4)	(5)	(6)
2013	443	630	18	613	0
2014	447	608	28	667	0
2015	549	626	19	787	0
2016	930	694	639	35	0
2017	1 883	136	172	0	0
2018	582	383	397	13	0

Sumber/Source: Dinas Penanaman Modal & PTSP Kabupaten Gresik/ *Capital Investment and PTSP Service of Gresik Regency*

Tabel 9.2.4 Inventarisasi Pasar Desa Menurut Kecamatan di Kabupaten Gresik, 2018
Inventory of Village Market by Subdistrict in Gresik Regency, 2018

	Kecamatan Subdistrict	Pasar Desa	
		Jumlah Pasar	Jumlah Pedagang
	(1)	(2)	(3)
1.	Wringinanom	4	312
2.	Driyorejo	4	321
3.	Kedamean	3	173
4.	Menganti	4	806
5.	Cerme	1	245
6.	Benjeng	3	511
7.	Balongpanggang	3	870
8.	Duduksampeyan	4	484
9.	Kebomas	6	224
10.	Gresik	4	179
11.	Manyar	7	1 365
12.	Bungah	7	399
13.	Sidayu	8	1 054
14.	Dukun	15	2 012
15.	Panceng	10	1 261
16.	Ujungpangkah	9	1 599
17.	Sangkapura	9	321
18.	Tambak	3	251
	Jumlah/Total	104	12 387

Lanjutan Tabel/*Continued Table 9.2.4*

	Kecamatan Subdistrict	Prasarana dalam Pasar					Kantor
		Ruko	Kios	Los	Lapak	Lesehan	
	(1)	(4)	(5)	(6)	(7)	(8)	(9)
1.	Wringinanom	0	162	5	37	6	2
2.	Driyorejo	5	74	8	39	8	4
3.	Kedamean	0	100	3	6	6	0
4.	Menganti	0	534	5	159	8	2
5.	Cerme	0	220	87	20	0	1
6.	Benjeng	0	382	56	87	64	0
7.	Balongpanggang	2	820	17	22	24	2
8.	Duduksampeyan	0	429	4	4	111	4
9.	Kebomas	0	55	2	97	14	6
10.	Gresik	0	69	2	2	14	4
11.	Manyar	2	58	11	91	44	7
12.	Bungah	6	50	12	227	35	5
13.	Sidayu	6	66	64	225	193	4
14.	Dukun	0	164	53	804	29	7
15.	Panceng	45	97	311	524	302	1
16.	Ujungpangkah	2	249	76	819	467	7
17.	Sangkapura	0	18	10	56	145	1
18.	Tambak	0	6	4	8	97	1
Jumlah/Total		68	3 553	730	3 227	1 567	58

Sumber/*Source*: Dinas Pemberdayaan Masyarakat dan Desa Kabupaten Gresik/*Community and Village Empowerment Service of Gresik Regency*

Tabel 9.2.5 Realisasi Pendapatan Retribusi Pasar Kabupaten di Kabupaten Gresik (Rp), 2017-2018
Realization of Market Retribution in Gresik Regency (Rp), 2017-2018

Bulan Month	Tahun Year	
	2017	2018
(1)	(2)	(3)
Januari/January	255 831 150	535 474 359
Februari/February	167 433 290	535 474 359
Maret/March	200 751 400	184 031 891
April/April	266 089 148	184 031 891
Mei/May	575 814 050	270 153 040
Juni/June	141 269 980	270 153 040
Juli/July	267 441 613	203 713 120
Agustus/August	262 623 565	203 713 120
September/September	164 511 612	341 116 320
Oktober/October	1 525 152 110	341 116 320
Nopember/November	1 430 645 762	206 694 760
Desember/December	291 184 450	206 694 760
Jumlah/Total	5 548 748 130	3 252 633 541

Sumber/Source: Dinas Koperasi, Usaha Mikro Dan Perindag Kabupaten Gresik/ *Micro Enterprises and Industry and Trade Service of Gresik Regency*



10

**TRANSPORTASI &
KOMUNIKASI**

*TRANSPORTATION &
COMMUNICATION*



PENJELASAN TEKNIS

1. **Kendaraan bermotor** adalah setiap kendaraan yang digerakkan oleh peralatan teknik yang ada pada kendaraan tersebut, biasanya digunakan untuk angkutan orang atau barang di atas jalan raya selain kendaraan yang berjalan di atas rel. Kendaraan bermotor yang dicatat adalah semua jenis kendaraan kecuali kendaraan bermotor TNI/Polri dan Korps Diplomatik.
2. **Mobil penumpang** adalah setiap kendaraan bermotor yang dilengkapi dengan tempat duduk untuk sebanyak-banyaknya delapan orang, tidak termasuk tempat duduk untuk pengemudi, baik dilengkapi atau tidak dilengkapi bagasi.
3. **Mobil bis** adalah setiap kendaraan bermotor yang dilengkapi dengan tempat duduk untuk lebih dari delapan orang, tidak termasuk tempat duduk untuk pengemudi, baik dilengkapi atau tidak dilengkapi bagasi.
4. **Mobil truk** adalah setiap kendaraan bermotor yang digunakan untuk angkutan barang, selain mobil penumpang, mobil bis dan kendaraan bermotor roda dua.

TECHNICAL NOTES

1. **Motor vehicles** are any kind of vehicles motorized by machine set up in those vehicles, they are usually used for transporting peoples or goods on roads except vehicles moving along a railway line. The data cover all kinds of motor vehicles except those belong to Indonesia Army Force Indonesian State Police and Diplomatic Corps.
2. **Passenger cars** are any motor vehicles with no more than eight seats, excluding seat for driver, it can be with or without hoot.
3. **Buses** are large passenger cars having seats for more than eight passengers, excluding seat for driver, it can be with or without hoot.
4. **Trucks** are any motor vehicles used to transport goods excluding passenger cars, buses, and motorcycles.

5. **Kantor Pos** adalah tempat pemberi pelayanan komunikasi tertulis dan atau surat elektronik, layanan paket, layanan logistik, layanan transaksi keuangan, dan layanan keagenan pos untuk kepentingan umum. Rumah pos berfungsi sama seperti kantor pos dan kantor pos pembantu, bedanya rumah pos biasanya terletak di daerah terpencil.
 6. **Telekomunikasi** adalah setiap pemancaran, pengiriman dan atau penerimaan dari setiap informasi dalam bentuk tanda-tanda, isyarat, tulisan, gambar, suara dan bunyi melalui sistem kawat, optik, radio atau sistem elektromagnetik lainnya.
 7. **Jaringan telekomunikasi** adalah rangkaian perangkat telekomunikasi dan kelengkapannya yang digunakan dalam bertelekomunikasi.
 8. Telepon tetap kabel dalam Susenas disebut **telepon rumah** adalah jaringan telekomunikasi menggunakan perangkat telepon tetap dengan kabel yang secara umum diatur oleh standar-standar teknis dengan menggunakan suatu nomor
5. **Post Office** is a service provider facility of written communication and or electronic mail, parcel service, logistics services, financial transaction services, and postal services to the public. Postal house has the same function as the post office and subsidiary of post office, the difference is that postal house is usually located in remote areas.
 6. **Telecommunication** includes every transmitting, delivering and or receiving from every information of marking, signal, article, picture, sound and voice through strand of wire system, optic, radio or other electromagnetic system.
 7. **Telecommunication network** is peripheral network of telecommunication and its equipment used in the means of telecommunication.
 8. Fixed line telephone based on Susenas called **home phone** is a telecommunication network using fixed line telephone device which is generally regulated by technical standards, using a phone number,

telepon, dikenal pula sebagai *Public Switched Telephone Network* (PSTN). Pada umumnya dimanfaatkan untuk telepon rumah dan jaringan internet, memiliki kemampuan menghantarkan sinyal dengan kuat dan jelas dengan biaya yang relatif lebih murah.

also known as the Public Switched Telephone Network (PSTN). It is generally used for home phone and Internet networks, has the ability to deliver a strong and clear signal with a relatively low cost.

9. **Telepon bergerak seluler** adalah perangkat telekomunikasi elektronik yang mempunyai kemampuan dasar yang sama dengan telepon tetap kabel, namun dapat dibawa ke mana-mana (*portable, mobile*) dan tidak perlu disambungkan dengan jaringan telekomunikasi kabel. Selain berfungsi sebagai telepon, telepon selular modern biasanya mendukung layanan tambahan seperti *Short Messages Services (SMS)*, *Multi-media Messages Service (MMS)*, e-mail dan akses Internet, aplikasi bisnis dan permainan, serta fotografi. Saat ini, Indonesia mempunyai dua sistem jaringan telepon bergerak seluler yaitu *Global System for Mobile Telecommunications (GSM)* dan CDMA.

9. **Cellular mobile phone** is an *electronic telecommunication device which has the same basic capabilities with fixed cables, but can be taken anywhere (portable, mobile) and does not need to be connected to the wired telecommunications networks. In addition to functioning as a telephone, modern mobile phone typically supports additional services such as Short Messages Services (SMS), Multimedia Messages Service (MMS), e-mail and access to the Internet, business applications and games, as well as photography. Currently, Indonesia has two cellular mobile telephone network system that are GSM (Global System for Mobile Telecommunications) and Code Division Multiple Access (CDMA).*

10. **Internet** adalah sebuah jaringan komputer publik di seluruh dunia. Internet menyediakan akses ke sejumlah layanan komunikasi

10. **The internet** is a worldwide public computer network. It provides access to a number of commu-

TRANSPORTASI DAN KOMUNIKASI

termasuk *World Wide Web* dan membawa email, berita, hiburan dan file data.

nication services including the World Wide Web and carries e-mail, news, entertainment and data files.

<https://gresikkab.bps.go.id>

ULASAN**DESCRIPTION****Transportasi**

Pada tahun 2018, setidaknya terdapat 668 kasus kecelakaan lalu lintas di Kabupaten Gresik dengan kerugian materil sebanyak lebih dari 1 Miliar rupiah. Sebagian besar kendaraan yang terlibat dalam kecelakaan yaitu sepeda motor, sebanyak 818. Berdasarkan kepemilikan SIM, sebagian besar pelaku kecelakaan lalu lintas tidak memiliki SIM.

Komunikasi

Seiring dengan perkembangan teknologi, penggunaan surat yang dikirim melalui PT POS menjadi berkurang karena meningkatnya penggunaan surat elektronik. Namun demikian, pengiriman surat melalui pos masih mendapat segmen pasar tersendiri.

Di bidang telekomunikasi, seiring perkembangan teknologi, jumlah pengguna internet mengalami peningkatan dari tahun ke tahun. Pada tahun 2016, pelanggan internet di Kabupaten Gresik sebanyak 13 ribu. Kemudian pada tahun 2018 menjadi 16,89 ribu pelanggan.

Transportation

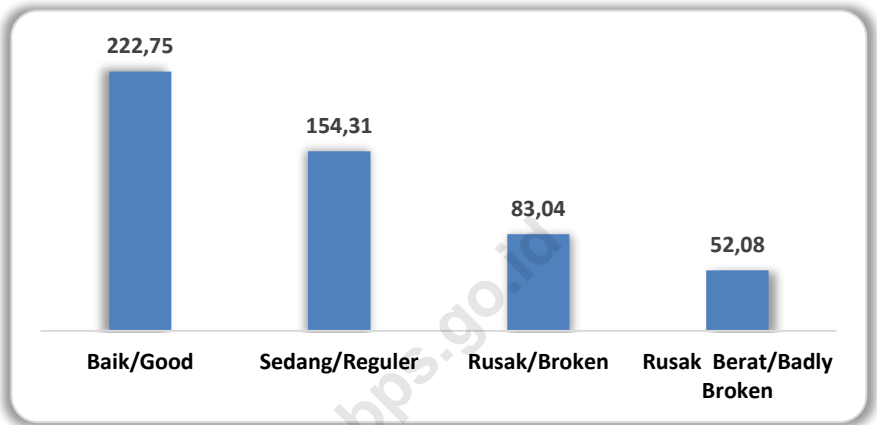
In 2018, there were at least 668 cases of traffic accidents in Gresik Regency with material losses of more than 1 billion rupiah. Most of the vehicles involved in the accident were motorbikes, as many as 818. Based on driver license ownership, most of the traffic accident crimes did not have a driver license.

Communication

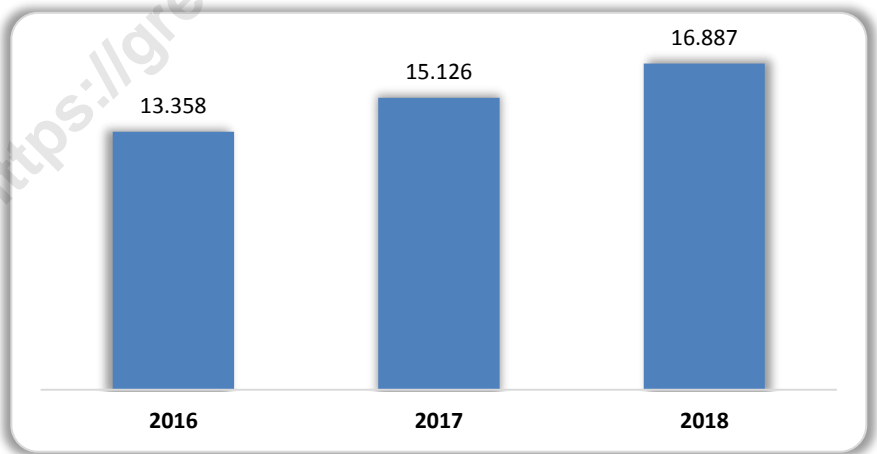
Along with the development of technology, the use of letters sent through PT POS away is greatly reduced due to the increased use of electronic mail. However, sending a letter through the mail still gets its own market segment.

In the telecommunications sector, along with technological developments, the number of internet users has increased from year to year. In 2016, there were 13 thousand internet customers in Kabupaten Gresik. Then in 2018 to 16.89 thousand customers.

Gambar 18 Panjang Jalan Menurut Kondisi Permukaan Jalan (km), 2018
Picture *Length of Road According to Road Surface Condition (km), 2018*



Gambar 19 Jumlah Pelanggan Internet di Kabupaten Gresik, 2016-2018
Picture *Number of Internet in Gresik Regency, 2016-2018*



10.1 TRANSPORTASI/TRANSPORTATION

Tabel 10.1.1 Panjang Jalan Menurut Kondisi Permukaan Jalan (km), 2018
Table Length of Road According to Road Surface Condition (km), 2018

Keadaan Condition	Tahun/Year 2018		
	Jl. Negara Road State	Jl. Propinsi Road Provinsi	Jl. Kabupaten Road Regency
(1)	(2)	(3)	(4)
1. Jenis Permukaan/Kind of Surface			
a. Diaspal/Asphalt Surface	...	14,38	277,71
b. Batu /Stone Surface
c. Beton/Concrete Surface	...	6,60	43,05
d. Paving/Paving	182,10
e. Tanah/Soil Surface	6,66
f. Sirtu/Sand and Stone
g. Tidak Dirinci/Undetailed	2,65
Jumlah/Total	...	20,98	512,16
2. Kondisi Jalan/Road Condition			
a. Baik/Good	...	20,730	222,75
b. Sedang/Reguler	...	0,25	154,31
c. Rusak/Broken	83,04
d. Rusak Berat/Badly Broken	52,08
Jumlah/Total	...	20,98	512,16
3. Kelas Jalan/Road Classificatin			
a. Kelas I/First Class
b. Kelas II/Second Class
c. Kelas III/Third Class
d. Kelas IIIA/Third A Class
e. Kelas IIIB/Third B Class
f. Kelas IIIC/Third C Class
g. Kelas Tidak Dirinci/Undetailed
Jumlah/Total

Sumber/Source: Dinas Pekerjaan Umum dan Tata Ruang Kabupaten Gresik / Public Works and Spatial Planning Service of Gresik Regency

Tabel 10.1.2 Jumlah Kendaraan yang Masuk Terminal Di Wilayah Kabupaten Gresik Menurut Wilayah Terminal Masing-Masing, 2018
Number of Vehicles Obligated Arrival in Each Terminals , 2018

Bulan Month	Terminal / Terminals		
	Menganti	Gulomantung	Gubernur Suryo
(1)	(2)	(3)	(4)
Januari/January	5 075	4 432	9 275
Februari/February	5 303	4 891	9 621
Maret/March	5 401	4 231	9 463
April/April	5 112	5 111	9 846
Mei/May	4 211	4 981	8 975
Juni/June	6 080	3 511	9 997
Juli/July	5 843	3 907	10 030
Agustus/August	4 931	4 677	9 376
September/September	5 132	4 271	9 212
Oktober/October	5 218	5 401	9 580
November/November	5 060	4 334	10 111
Desember/December	4 118	5 241	9 785
Jumlah/Total	61 484	54 988	11 5271

Sumber/Source: Dinas Perhubungan Kabupaten Gresik/ Transportation Service of Gresik Regency

Tabel 10.1.3 Jumlah Kejadian Kecelakaan Lalu Lintas dan Korban Manusia di Kabupaten Gresik, 2018
Number of Traffic Accidents and Victims in Gresik Regency, 2018

Bulan Month	Kejadian Kecelakaan Accident	Korban Manusia Victims			Kerugian Materil (Juta Ruiah) Material Loss (Million Rupiahs)
		Meninggal Dead	Luka Berat Badly Injured	Luka Ringan Light Injured	
(1)	(2)	(3)	(4)	(5)	(6)
Januari/January	51	17	0	65	98,4
Februari/February	31	12	1	38	38,2
Maret/March	52	20	1	64	103,1
April/April	53	17	0	64	101,5
Mei/May	67	15	0	92	166,1
Juni/June	71	17	0	94	77,3
Juli/July	67	8	0	85	64,5
Agustus/August	62	23	0	70	93,7
September/September	56	13	2	59	55,4
Oktober/October	50	7	0	67	58,5
November/November	57	21	1	67	83,9
Desember/December	51	13	1	61	137,5
Jumlah/Total	668	183	6	826	1 078,1

Sumber/Source: Kepolisian Negara RI Daerah Jatim Resort Gresik (Satlantas)/ The Police of Republik Indonesia, Jawa Timur Area in Gresik (Traffic Police Unit)

Tabel 10.1.4 Jumlah Pelaku Kecelakaan Lalu Lintas Menurut Kelompok Umur di Kabupaten Gresik, 2018
Number of Traffic Accident Crimes by Age Group in Gresik Regency, 2018

Bulan Month	Kelompok Umur Age Group					
	0 – 15	16 – 25	26 – 30	31 – 40	41 – 50	51 +
(1)	(2)	(3)	(4)	(5)	(6)	(7)
Januari/January	3	10	2	11	6	15
Februari/February	1	10	2	3	6	6
Maret/March	2	14	5	11	6	8
April/April	2	13	6	4	11	13
Mei/May	7	16	7	13	13	7
Juni/June	4	21	11	7	10	12
Juli/July	4	13	2	12	8	13
Agustus/August	3	15	10	12	12	8
September/September	2	11	12	10	8	9
Oktober/October	1	0	0	2	1	0
November/November	1	11	9	9	11	9
Desember/December	0	4	13	6	9	13
Jumlah/Total	30	138	79	100	101	113

Sumber/Source: Kepolisian Negara RI Daerah Jatim Resort Gresik (Satlantas)/ *The Police of Republik Indonesia, Jawa Timur Area in Gresik (Traffic Police Unit)*

Tabel 10.1.5 Jumlah Korban Kecelakaan Lalu Lintas Menurut Kelompok Umur di Kabupaten Gresik, 2018
Number of Traffic Accident Victims by Age Group in Gresik Regency, 2018

Bulan Month	Kelompok Umur Age Group					
	0 – 9	10 – 15	16 – 30	31 – 40	41 – 50	51 +
(1)	(2)	(3)	(4)	(5)	(6)	(7)
Januari/January	0	5	37	16	7	17
Februari/February	1	9	19	4	13	5
Maret/March	4	5	34	10	16	16
April/April	0	6	41	3	15	16
Mei/May	4	5	41	17	24	16
Juni/June	7	4	47	12	22	19
Juli/July	2	6	38	17	11	18
Agustus/August	4	4	32	14	18	21
September/September	2	10	25	8	13	16
Oktober/October	0	0	8	4	3	1
November/November	2	6	30	15	17	19
Desember/December	3	8	24	12	11	17
Jumlah/Total	29	68	376	132	170	181

Sumber/Source: Kepolisian Negara RI Daerah Jatim Resort Gresik (Satlantas)/ The Police of Republik Indonesia, Jawa Timur Area in Gresik (Traffic Police Unit)

Tabel 10.1.6 Pelaku Kecelakaan Lalu Lintas Menurut Pendidikan di Kabupaten Gresik, 2018
Traffic Accident Crimes by Education Level in Gresik Regency, 2018

Bulan <i>Month</i>	SD	SLTP	SLTA	Perguruan Tinggi	Lain-Lain
(1)	(2)	(3)	(4)	(5)	(6)
Januari/ <i>January</i>	1	3	40	3	0
Februari/ <i>February</i>	0	1	25	2	0
Maret/ <i>March</i>	0	2	44	0	0
April/ <i>April</i>	0	2	45	2	0
Mei/ <i>May</i>	1	6	53	3	0
Juni/ <i>June</i>	0	4	61	0	0
Juli/ <i>July</i>	0	1	32	2	0
Agustus/ <i>August</i>	0	4	55	1	0
September/ <i>September</i>	0	4	46	1	1
Oktober/ <i>October</i>	0	0	0	0	0
November/ <i>November</i>	0	3	47	0	0
Desember/ <i>December</i>	0	4	40	1	0
Jumlah/Total	2	34	488	15	1

Sumber/*Source*: Kepolisian Negara RI Daerah Jatim Resort Gresik (Satlantas)/ *The Police of Republik Indonesia, Jawa Timur Area in Gresik (Traffic Police Unit)*

Tabel 10.1.7 Korban Kecelakaan Lalu Lintas Menurut Pendidikan di Kabupaten Gresik, 2018

Traffic Accident Victims by Education Level in Gresik Regency, 2018

Bulan Month	SD	SLTP	SLTA	Perguruan Tinggi	Lain-Lain
(1)	(2)	(3)	(4)	(5)	(6)
Januari/January	3	3	73	3	0
Februari/February	2	7	39	2	1
Maret/March	1	7	73	1	3
April/April	5	3	68	5	0
Mei/May	3	5	95	3	1
Juni/June	2	8	97	0	4
Juli/July	0	2	47	0	2
Agustus/August	1	4	87	1	0
September/September	1	5	64	2	2
Oktober/October	0	0	0	0	0
November/November	0	9	75	3	2
Desember/December	0	2	71	2	0
Jumlah/Total	18	55	789	22	15

Sumber/Source: Kepolisian Negara RI Daerah Jatim Resort Gresik (Satlantas)/ The Police of Republik Indonesia, Jawa Timur Area in Gresik (Traffic Police Unit)

10.2 KOMUNIKASI/COMMUNICATION

Table 10.2.1 Kantor Pos Indonesia Menurut Jenis Kantor dan Kecamatan, 2017-2018

Number of Indonesian Post Office by Office Level and Subdistrict, 2017-2018

Kecamatan Subdistrict	2017		2018	
	Kantor Pos	Kantor Pos Pembantu	Kantor Pos	Kantor Pos Pembantu
(1)	(2)	(3)	(4)	(5)
1. Wringinanom	-	1	-	1
2. Driyorejo	-	1	-	1
3. Kedamean	-	-	-	-
4. Menganti	-	1	-	1
5. C e r m e	-	1	-	1
6. Benjeng	-	1	-	1
7. Balongpanggang	-	1	-	1
8. Dudusampeyan	-	1	-	1
9. Kebomas	-	1	-	1
10. Gresik	1	1	1	1
11. Manyar	-	1	-	1
12. Bungah	-	1	-	1
13. Sidayu	-	1	-	1
14. D u k u n	-	1	-	1
15. Panceng	-	1	-	1
16. Ujungpangkah	-	1	-	1
17. Sangkapura	-	1	-	1
18. T a m b a k	-	-	-	-
Jumlah/ Total	1	16	1	16

Sumber/Source: PT Pos Indonesia Cabang Gresik/ Post Indonesia Ltd, Gresik Regency

Tabel 10.2.2 Produksi Pos Menurut Jenisnya, 2018*Table Post Production by Type, 2018*

Jenis Benda Pos	Produksi (Satuan)		Nilai (Rp)
(1)	(2)		(3)
I. Surat Pos			
a. Dalam negeri			
• Biasa	-	lembar	-
• Tercatat	-	lembar	-
• Kilat Biasa	-	lembar	-
• Kilat Khusus	81 595	lembar	1 336 022 400
• Ekspres	45 858	lembar	967 637 299
• Faksimile	-	lembar	-
b. Luar Negeri			
• Biasa	-	lembar	-
• Tercatat/Ems	503	lembar	110 679 147
II. Paket Pos			
a. Dalam negeri	49 224	Koli	2 684 074 931
b. Luar negeri	417	Koli	287 852 698
II. Wesel Pos			
a. Dikirim	19 183	Transaksi	29 144 440 499
b. Dibayar	11 054	Transaksi	23 907 430 408

Sumber/Source: PT Pos Indonesia Cabang Gresik/ Post Indonesia Ltd, Gresik Regency

Tabel 10.2.3 **Wesel Pos Dalam dan Luar Negeri yang Dikirim dan Diterima, 2018**
Number of Domestic and International Post Draft Sent and Received, 2018

Bulan Month	Dikirim Sent		Dibayar Paid	
	Jumlah Total (Orang/Person)	Nilai Value (Rupiah)	Jumlah Total (Orang/Person)	Nilai Value (Rupiah)
(1)	(2)	(3)	(4)	(5)
Januari	1 793	2 481 918 369	1 042	2 218 147 356
Februari	1 713	2 092 598 785	805	1 719 854 360
Maret	1 785	2 423 733 699	1 135	2 220 584 382
April	1 763	2 726 320 328	884	2 041 858 004
Mei	1 716	2 607 959 938	1 125	2 371 253 248
Juni	1 370	2 194 674 942	891	2 204 709 663
Juli	1 614	2 738 063 566	856	2 057 210 066
Agustus	1 504	2 184 826 160	945	2 090 274 760
September	1 554	2 288 505 479	826	1 624 935 221
Oktober	1 638	2 468 664 644	882	1 757 733 603
November	1 385	2 468 242 119	861	1 894 971 239
Desember	1 348	2 468 932 470	802	1 705 898 506
Jumlah/Total	19 183	29 144 440 499	11 054	23 907 430 408

Sumber/Source: PT Pos Indonesia Cabang Gresik/ Post Indonesia Ltd, Gresik Regency

Tabel 10.2.4 Jumlah Pelanggan Telepon Berdasarkan Segmentasi Pelanggan, 2018
Number of Segmented Telephone Customers by Customer Segmentation, 2018

	STO	Bisnis	Residensial	Sosial	Public Phone	Jumlah
	<i>Automatic Telephone Station</i>	<i>Business</i>	<i>Residential</i>	<i>Social</i>	<i>Public Phone</i>	<i>Total</i>
	(1)	(2)	(3)	(4)	(5)	(6)
1.	STO Balongpanggang	1	627	-	-	628
2.	STO Bawean	12	513	-	-	525
3.	STO Cerme	95	4 481	-	-	4 576
4.	STO Duduksampeyan	1	285	-	-	286
5.	STO Gresik	320	8 486	2	-	8 808
6.	STO Kedamean	49	1 478	-	-	1 527
7.	STO Sidayu	180	1 597	-	-	1 777
	Jumlah/Total	658	17 467	2		18 127

Sumber/Source: PT. Telkom Kancatel Gresik/ Telkom, Ltd., Gresik Branch Office

Tabel 10.2.5 Jumlah Pelanggan Internet dan Warnet Menurut STO, 2017-2018
Number of Internet and Internet Cafes Customers by STO, 2017-2018

STO <i>Automatic Telephone Station</i>	2017		2018	
	Internet	Warnet	Internet	Warnet
(1)	(2)	(3)	(4)	(5)
1. STO Balongpanggang	613	-	876	-
2. STO Bawean	450	-	387	-
3. STO Cerme	1 703	-	2 532	-
4. STO Dudusampeyan	200	-	418	-
5. STO Gresik	9 400	-	8 983	-
6. STO Kedamean	1 060	-	1 762	-
7. STO Sidayu	1 700	-	1 929	-
Jumlah/Total	15 126	-	16 887	-

Sumber/Source: PT. Telkom Kancatel Gresik/ Telkom, Ltd., Gresik Branch Office

Tabel 10.2.6 Jumlah Pelanggan Telepon Berdasarkan Segmentasi Pelanggan dan Kecamatan, 2018
Number of Segmented Telephone Customers by Subdistrict, 2018

	Kecamatan <i>Subdistrict</i>	Bisnis <i>Business</i>	Residensial <i>Residential</i>	Sosial <i>Social</i>	Telp Umum <i>Public Phone</i>	Jumlah <i>Total</i>
	(1)	(2)	(3)	(4)	(5)	(6)
1.	Wringinanom	1	1	-	-	2
2.	Driyorejo	24	1 461	-	-	1 485
3.	Kedamean	24	527	-	-	551
4.	Menganti	28	2 039	-	-	2 067
5.	Cerme	67	2 442	-	-	2 509
6.	Benjeng	2	2	-	-	4
7.	Balongpanggang	1	627	-	-	628
8.	Duduksampeyan	1	285	-	-	286
9.	Kebomas	89	3 068	-	-	3 157
10.	Gresik	56	1 961	2	-	2 019
11.	Manyar	100	2 944	-	-	3 044
12.	Bungah	73	513	-	-	586
13.	Sidayu	56	415	-	-	471
14.	Dukun	25	202	-	-	227
15.	Panceng	50	272	-	-	322
16.	Ujungpangkah	41	343	-	-	384
17.	Sangkapura	12	259	-	-	271
18.	Tambak	8	106	-	-	114
	Jumlah/Total	658	17 467	2	-	18 127

Sumber/Source: PT. Telkom Kancatel Gresik/ Telkom, Ltd., Gresik Branch Office

TRANSPORTASI DAN KOMUNIKASI

Tabel 10.2.7 Jumlah Pelanggan Internet dan Warnet Menurut Kecamatan, 2017-2018
Number of Internet and Internet Cafes Customers by Subdistrict, 2017-2018

	Kecamatan <i>Subdistrict</i>	2017		2018	
		Internet	Warnet	Internet	Warnet
	(1)	(2)	(3)	(4)	(5)
1.	Wringinanom	2	-	2	-
2.	Driyorejo	75	-	95	-
3.	Kedamean	450	-	521	-
4.	Menganti	1 533	-	2 392	-
5.	Cerme	1 351	-	1 438	-
6.	Benjeng	563	-	503	-
7.	Balongpanggang	613	-	502	-
8.	Duduksampeyan	200	-	418	-
9.	Kebomas	3 706	-	3 819	-
10.	Gresik	1 865	-	2 093	-
11.	Manyar	2 854	-	3 071	-
12.	Bungah	642	-	666	-
13.	Sidayu	452	-	547	-
14.	Dukun	213	-	262	-
15.	Panceng	7	-	19	-
16.	Ujungpangkah	234	-	345	-
17.	Sangkapura	243	-	141	-
18.	Tambak	123	-	53	-
Jumlah/Total		15 126	-	16 887	-

Sumber/Source: PT. Telkom Kancatel Gresik/ Telkom, Ltd., Gresik Branch Office



11

KEUANGAN DAERAH
LOCAL FINANCE

PENJELASAN TEKNIS

1. **Pendapatan Asli Daerah (PAD)** adalah pendapatan yang diperoleh daerah yang dipungut berdasarkan peraturan daerah sesuai dengan peraturan perundang-undangan, guna keperluan daerah yang bersangkutan dalam membiayai kegiatannya.
2. **Dana Perimbangan** adalah dana yang bersumber dari pendapatan APBN yang dialokasikan kepada Daerah untuk mendanai kebutuhan daerah dalam rangka pelaksanaan desentralisasi.
3. **Lain-lain Pendapatan yang Sah** adalah pendapatan lainnya dari pemerintah pusat dan atau dari instansi pusat, serta dari daerah lainnya.

TECHNICAL NOTES

1. **Original Local Government Revenue** is revenue that withheld based on local regulations in accordance with the legislation, for the purposes of financing their activities.
2. **Balanced Budget** is the fund coming from the state budget that allocated to regions to fund their needs in the context of decentralization.
3. **Other Legal Revenue** is other income that coming from the central government and or from the central agencies, as well as from other local government.

ULASAN

DESCRIPTION

Pembangunan di sektor riil sangat dipengaruhi oleh kondisi keuangan dan harga-harga di pasaran. Kondisi keuangan daerah yang dicerminkan dari penerimaan daerah dan sumber-sumber lainnya merupakan modal dasar pembangunan di daerah tersebut yang di aktualisasikan dengan berbagai program pembangunan yang bertujuan untuk menyejahterakan masyarakat.

Development in the real sector is strongly influenced by financial conditions and prices in the market. Regional financial condition as reflected in the reception area and other sources is the basis of development in the area that actualised with a variety of development programs aimed at the welfare of society.

Realisasi Pendapatan Asli Daerah (PAD) di Kabupaten Gresik pada tahun 2018 sebesar Rp956,83 Miliar, meningkat dibandingkan tahun lalu yang sebesar Rp871,56 Miliar. Adapaun nilai PAD terbesar berasal dari sektor pajak daerah, yaitu sebesar Rp575,86 Miliar rupiah, lebih dari 60 persen dari total PAD.

Realization of Original Local Government Revenues (PAD) in Gresik Regency 2018 was Rp956.83 Billion, increased from last year which was 871.56 billion rupiahs. The largest PAD value was the local tax sector, which amounted to 575.86 billion rupiahs, more than 60 percent of the total PAD.


Selanjutnya, total belanja daerah Kabupaten Gresik selama tahun 2018 sebesar Rp2,77 triliun. Komponen pengeluaran yang terbesar yaitu belanja operasional yang sebesar Rp2,31 Triliun. Sebaliknya, komponen belanja daerah yang paling rendah yaitu belanja tak terduga, yaitu sebesar Rp2,73 Miliar.

Furthermore, the total expenditure of the Gresik Regency during 2018 amounted to 2.77 trillion rupiah. The biggest expenditure component is operational expenditure of 2.31 trillion rupiahs. On the contrary, the lowest component of regional expenditure is unexpected expenditure, which was 2.73 billion rupiahs.

Gambar 20 Realisasi Penerimaan Pendapatan Asli Daerah Menurut Sektor Kabupaten Gresik (Milyar Rupiah), 2018

Picture

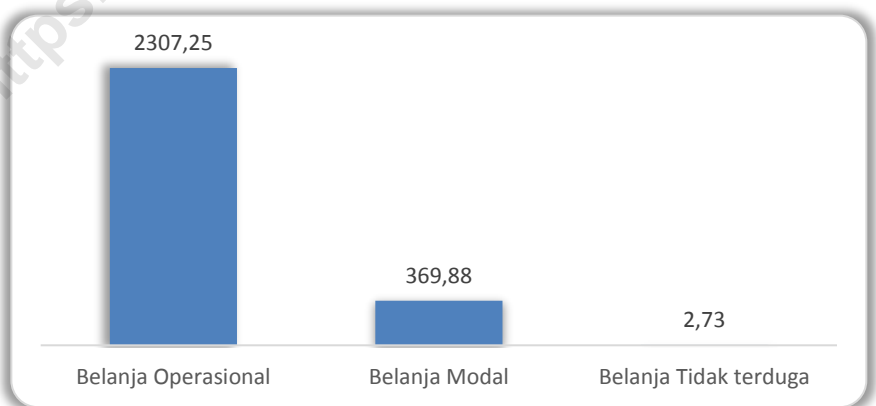
Realization of Indigenous Local Revenue by Sector in Gresik Regency (Billion Rupiahs), 2018



Gambar 21 Realisasi Belanja Daerah Menurut Jenis Pengeluaran di Kabupaten Gresik (Milyar Rupiah), 2018

Picture

Realization Regional Expenditure by Type in Gresik Regency (Billion Rupiahs), 2018



11.1 KEUANGAN DAERAH/LOCAL FINANCE

Tabel 11.1.1 Rencana dan Realisasi Penerimaan Pendapatan Asli Daerah Sektor Pajak Daerah, 2017–2018
Target and Realization of Indigenous Local Revenue from Local Taxes Sector, 2017–2018

Bulan Month	2017		2018	
	Rencana Target	Realisasi Realization	Rencana Target	Realisasi/Realization (Unaudited)
(1)	(2)	(3)	(4)	(5)
Januari	...	24 944 454 455,00	...	24 904 362 249,41
Pebruari	...	25 621 619 483,02	...	56 670 525 965,81
Maret	...	29 567 807 284,75	...	36 002 751 895,00
April	...	34 932 022 007,89	...	41 089 153 805,85
Mei	...	47 631 086 456,00	...	62 914 198 876,25
Juni	...	37 991 502 273,60	...	33 514 904 458,95
Juli	...	42 947 856 995,28	...	53 289 415 346,95
Agustus	...	49 100 245 465,05	...	56 067 690 427,17
September	...	58 353 716 657,02	...	66 962 652 250,01
Oktober	...	42 223 157 826,23	...	49 419 906 542,72
Nopember	...	47 400 129 892,32	...	39 112 664 267,98
Desember	...	56 281 475 747,33	...	55 910 798 770,36
Jumlah/ Total	485 993 098 000,00	496 995 074 543,49	529 210 000 000,00	575 859 024 856,46

Catatan/Notes : Rencana/target tidak dapat dirinci perbulan dikarenakan data yang kurang lengkap, sehingga diisi langsung target dalam 1 (satu) tahun

Sumber/Source : Badan Pendapatan, Pengelolaan Keuangan dan Aset Daerah Kabupaten Gresik/ Revenue Board, Financial and Regional Assets Management of Gresik Regency

Tabel 11.1.2 Rencana dan Realisasi Penerimaan Pendapatan Asli Daerah Sektor Retribusi Daerah, 2017–2018
Target and Realization of Indigenous Local Revenue from Local Retribution Sector, 2017–2018

Bulan Month	2017		2018	
	Rencana Target	Realisasi Realization	Rencana Target	Realisasi Realization
(1)	(2)	(3)	(4)	(5)
Januari	...	8 733 322 892,00	...	2 931 552 071,00
Pebruari	...	11 116 723 921,00	...	2 767 308 675,00
Maret	...	6 309 404 755,00	...	3 641 394 781,00
April	...	5 670 481 634,00	...	5 222 518 582,00
Mei	...	6 014 452 369,00	...	5 370 467 289,00
Juni	...	6 414 650 761,00	...	3 931 821 227,00
Juli	...	5 961 030 233,00	...	4 232 290 624,00
Agustus	...	6 336 652 110,00	...	6 176 325 632,00
September	...	6 493 264 965,00	...	7 866 369 168,00
Oktober	...	6 305 329 418,00	...	10 540 840 831,00
Nopember	...	5 921 675 677,00	...	13 203 631 619,00
Desember	...	3 521 900 252,00	...	7 551 259 243,00
Jumlah/ Total	130 871 225 000,00	78 798 888 987,00	76 019 326 300,00	73 435 779 742,00

Catatan/Notes : Rencana/target tidak dapat dirinci perbulan dikarenakan data yang kurang lengkap, sehingga diisi langsung target dalam 1 (satu) tahun

Sumber/Source : Badan Pendapatan, Pengelolaan Keuangan dan Aset Daerah Kabupaten Gresik/ Revenue Board, Financial and Regional Assets Management of Gresik Regency

Tabel 11.1.3 Rencana dan Realisasi Penerimaan Pendapatan Asli Daerah Sektor Laba Perusahaan Daerah, 2017–2018

Target and Realization of Indigenous Local Revenue from Profit Sharing of Local Government Enterprises Sector, 2017–2018

Bulan Month	2017		2018	
	Rencana Target	Realisasi Realization	Rencana Target	Realisasi Realization
(1)	(2)	(3)	(4)	(5)
Januari	...	0,00	...	0,00
Pebruari	...	0,00	...	78 909 244,00
Maret	...	9 616 908 738,80	...	9 711 400 797,00
April	...	0,00	...	7 635 000,00
Mei	...	0,00	...	0,00
Juni	...	0,00	...	0,00
Juli	...	0,00	...	0,00
Agustus	...	0,00	...	0,00
September	...	0,00	...	0,00
Oktober	...	0,00	...	0,00
Nopember	...	1 014 253 471,48	...	898 223 260,68
Desember	...	3 000 000 000,00	...	0,00
Jumlah/ Total	13 641 393 210,27	13 631 162 210,28	10 927 945 041,00	10 696 168 301,68

Catatan/Notes : Rencana/target tidak dapat dirinci perbulan dikarenakan data yang kurang lengkap, sehingga diisi langsung target dalam 1 (satu) tahun

Sumber/Source : Badan Pendapatan, Pengelolaan Keuangan dan Aset Daerah Kabupaten Gresik/ Revenue Board, Financial and Regional Assets Management of Gresik Regency

Tabel 11.1.4 Rencana dan Realisasi Penerimaan Pendapatan Asli Daerah Sektor Penerimaan Lain-lain, 2017–2018
Target and Realization of Indigenous Local Revenue from Others Activities, 2017–2018

Bulan Month	2017		2018	
	Rencana Target	Realisasi Realization	Rencana Target	Realisasi Realization
(1)	(2)	(3)	(4)	(5)
Januari	...	9 690 799 561,91	...	6 350 848 349,26
Pebruari	...	19 162 042 783,00	...	24 995 646 131,91
Maret	...	16 214 054 146,01	...	20 179 760 827,37
April	...	11 367 751 828,55	...	30 476 725 711,11
Mei	...	18 150 382 623,25	...	17 841 348 611,74
Juni	...	16 307 721 094,57	...	23 600 785 200,84
Juli	...	21 463 060 482,59	...	20 340 861 921,85
Agustus	...	19 456 657 604,21	...	9 460 848 514,85
September	...	21 279 675 456,47	...	12 283 409 444,39
Oktober	...	14 032 008 422,12	...	53 614 340 822,06
Nopember	...	13 269 503 218,43	...	14 145 185 524,55
Desember	...	101 745 715 286,32	...	63 974 972 308,64
Jumlah/ Total	280 124 444 000,00	282 139 372 507,43	305 769 681 916,00	297 264 733 368,57

Catatan/Notes : Rencana/target tidak dapat dirinci perbulan dikarenakan data yang kurang lengkap, sehingga diisi langsung target dalam 1 (satu) tahun

Sumber/Source : Badan Pendapatan, Pengelolaan Keuangan dan Aset Daerah Kabupaten Gresik/ *Revenue Board, Financial and Regional Assets Management of Gresik Regency*

Tabel 11.1.5 Realisasi Penerimaan Pajak Bumi dan Bangunan Menurut Kecamatan, 2018
Target and Realization of PBB by Subdistricts, 2018

Kecamatan <i>Subdistricts</i>	Buku I dan II (Rp)	Buku III, IV, dan V (Rp)	Jumlah/Total (Rp)
(1)	(2)	(3)	
1. Wringinanom	1 394 518 091,00	4 388 821 548,00	5 783 339 639,00
2. Driyorejo	2 457 010 451,00	11 707 896 756,00	14 164 907 207,00
3. Kedamean	1 584 411 120,00	567 861 020,00	2 152 272 140,00
4. Menganti	2 731 081 276,00	3 856 796 469,00	6 587 877 745,00
5. Cerme	1 721 588 026,00	972 227 489,00	2 693 815 515,00
6. Benjeng	1 316 762 767,00	133 790 757,00	1 450 553 524,00
7. Balongpanggang	1 171 219 277,00	24 553 588,00	1 195 772 865,00
8. Duduksampeyan	1 296 220 856,00	792 145 902,00	2 088 366 758,00
9. Kebomas	2 284 629 873,00	22 810 437 484,00	25 095 067 357,00
10. G r e s i k	1 523 860 667,00	8 838 091 586,00	10 361 952 253,00
11. Manyar	2 233 461 620,00	20 192 290 373,00	22 425 751 993,00
12. B u n g a h	1 130 215 637,00	507 202 852,00	1 637 418 489,00
13. Sidayu	546 271 584,00	293 596 335,00	839 867 919,00
14. Dukun	1 130 626 467,00	29 819 555,00	1 160 446 022,00
15. Panceng	700 935 294,00	972 288 211,00	1 673 223 505,00
16. Ujungpangkah	707 059 149,00	300 860 435,00	1 007 919 584,00
17. Sangkapura	698 448 866,00	3 368 465,00	701 817 331,00
18. T a m b a k	419 138 978,00	2 145 927,00	421 284 905,00
Jumlah/Total	25 047 459 999,00	76 394 194 752,00	101 441 654 751,00

Sumber/Source : Badan Pendapatan, Pengelolaan Keuangan dan Aset Daerah Kabupaten Gresik/ Revenue Board, Financial and Regional Assets Management of Gresik Regency

KEUANGAN DAERAH

Tabel 11.1.6 Realisasi Penerimaan Daerah Menurut Jenis Penerimaan, 2016–2018
Table Realization of Region Revenues from Type of Revenues, 2016–2018

		2016	2017	2018
		<i>(audited)</i>	<i>(audited)</i>	<i>(audited)</i>
<i>Jenis/Type</i>				
<i>(1)</i>		<i>(2)</i>	<i>(3)</i>	<i>(4)</i>
1.	Pendapatan Asli Daerah	715 480 938 191,16	871 564 498 248,20	957 255 706 268,71
	a. Pajak Daerah	412 112 744 756,71	496 995 074 543,49	575 859 024 856,46
	b. Retribusi Daerah	77 108 109 540,65	78 798 888 987,00	73 435 779 742,00
	c. Bagian Laba BUMD	15 393 353 604,09	13 631 162 210,28	10 696 168 301,68
	d. Penerimaan Lainnya	210 866 730 289,71	282 139 372 507,43	297 264 733 368,57
2.	Dana Perimbangan	1 336 689 003 743,00	1 324 731 018 270,00	1 425 168 417 026,00
	a. Bagi Hasil pajak/Hasil Bukan Pajak	149 468 790 396,00	156 045 163 060,00	184 996 926 377,00
	c. Dana Alokasi Umum	923 469 024 000,00	907 246 643 000,00	909 888 092 000,00
	d. Dana Alokasi Khusus	263 751 189 347,00	261 439 212 210,00	330 283 398 649,00
3.	Lain-lain Pendapatan Daerah Yang Sah	469 906 251 235,00	545 906 019 746,00	493 919 572 225,00
	a. Pendapatan Hibah	21 439 914 873,00	3 002 796 190,00	1 492 163 200,00
	b. Bagi Hasil Pajak dari Provinsi dan Pemerintah Daerah Lainnya	181 169 348 862,00	213 102 459 056,00	212 099 334 025,00
	c. Dana Penyesuaian dan Otonomi Khusus	241 940 391 000,00	314 106 205 000,00	264 027 275 000,00
	d. Bantuan Keuangan dari Provinsi atau Pemerintah Daerah Lainnya	25 354 766 500,00	15 694 486 500,00	16 300 800 000,00
	e. Pendapatan Lainnya	1 830 000,00	73 000,00	0,00
4.	Pinjaman Daerah	0,00	0,00	0,00
5.	Bantuan Hibah	0,00	0,00	0,00
Jumlah/Total		2 522 076 193 169,16	2 742 201 536 264,20	2 876 343 695 519,71

Sumber/Source : Badan Pendapatan, Pengelolaan Keuangan dan Aset Daerah Kabupaten Gresik/ Revenue Board, Financial and Regional Assets Management of Gresik Regency

Tabel 11.1.7 Realisasi Belanja Daerah Menurut Jenisnya, 2016–2018
Table Realization Regional Expenditure by Type, 2016–2018

Jenis/Type		2016 (audited)	2017 (audited)	2018 (audited)
(1)		(2)	(3)	(4)
1.	Belanja Operasional	2 138 642 403 040,64	2 222 007 606 212,96	2 307 253 867 105,64
	a. Belanja Pegawai	957 147 948 141,21	890 611 461 185,73	901 983 273 140,86
	b. Belanja barang dan jasa	562 372 304 569,56	629 093 401 364,23	628 281 915 019,78
	c. Belanja Bunga	0,00	0,00	0,00
	d. Belanja Subsidi	0,00	0,00	0,00
	e. Belanja Hibah	162 942 989 793,87	152 177 016 913,00	191 091 198 404,00
	f. Belanja bantuan Sosial	24 661 099 009,00	21 692 800 000,00	24 577 400 000,00
	g. Belanja Bagi Hasil kepada Prop/Kab/Kota	35 365 145 000,00	45 761 911 000,00	95 263 823 791,00
	h. Belanja bantuan Keuangan	396 152 916 527,00	482 671 015 750,00	466 056 256 750,00
2.	Belanja Modal	413 339 658 372,51	422 641 766 003,06	369 883 330 557,33
3.	Belanja Tidak terduga	263 146 956,00	0,00	2 728 783 214,76
4.	Belanja Transfer bagi hasil	0,00	0,00	0,00

Sumber/Source : Badan Pendapatan, Pengelolaan Keuangan dan Aset Daerah Kabupaten Gresik/ Revenue Board, Financial and Regional Assets Management of Gresik Regency

KEUANGAN DAERAH

Tabel 11.1.8 Data Lelang, 2018
Table Data of Auction, 2018

Bulan/Month	Lelang/ Auction		
	Potongan Deduction	Uang Pinjaman Loan	Sewa Modal Capital to Rent
(1)	(2)	(3)	(4)
Januari/January	23	64 430 000	5 927 560
Februari/February	0	0	0
Maret/March	7	16 670 000	1 533 640
April/April	12	23 660 000	2 176 720
Mei/May	47	100 680 000	9 262 560
Juni/June	28	51 070 000	4 698 000
Juli/July	35	109 000 000	10 028 000
Agustus/August	41	90 120 000	8 291 040
September/September	33	85 670 000	7 881 640
Oktober/October	53	108 280 000	9 961 760
November/November	26	82 470 000	7 587 240
Desember/December	58	135 520 000	12 467 840
Jumlah/Total	363	867 570 000	79 816 000

Sumber/Source : Kantor Pegadaian Cabang Gresik/Pawnship Office Branch of Gresik

Tabel 11.1.9 Data Kredit dan Pelunasan, 2018
Table Data of Credit and Payment, 2018

Bulan/Month	Kredit/Credit		Pelunasan/Payment	
	Potongan Deduction	Uang Pinjaman Loan	Potongan Deduction	Uang Pinjaman Loan
(1)	(2)	(3)	(4)	(5)
Januari/January	1 872	6 571 210 000	787	3 169 030 000
Februari/February	1 610	6 159 700 000	745	2 736 750 000
Maret/March	1 883	6 994 240 000	875	3 413 450 000
April/April	1 876	7 120 240 000	709	2 563 520 000
Mei/May	1 942	7 113 260 000	949	3 326 200 000
Juni/June	1 395	5 394 060 000	947	3 471 550 000
Juli/July	1 981	7 461 690 000	849	3 273 950 000
Agustus/August	1 786	6 362 600 000	810	3 285 090 000
September/September	1 788	6 911 030 000	779	2 912 620 000
Oktober/October	1 855	6 856 880 000	1 045	3 569 530 000
November/November	1 901	7 255 450 000	991	3 833 000 000
Desember/December	1 860	6 476 070 000	963	2 983 480 000
Jumlah/Total	21 749	80 676 430 000	10 449	38 538 170 000

Sumber/Source : Kantor Pegadaian Cabang Gresik/Pawnship Office Branch of Gresik



12

**PENGELUARAN PENDUDUK &
KONSUMSI MAKANAN**

*POPULATION EXPENDITURE &
FOOD CONSUMPTION*

PENJELASAN TEKNIS

1. **Pengeluaran rata-rata per kapita** adalah biaya yang dikeluarkan untuk konsumsi semua anggota rumah tangga selama sebulan baik yang berasal dari pembelian, pemberian maupun produksi sendiri dibagi dengan banyaknya anggota rumah tangga dalam rumah tangga tersebut.
2. Data pengeluaran penduduk menurut jenis pengeluaran diperoleh dari Survei Sosial Ekonomi Nasional (Susenas) BPS.
3. Ada dua kategori variabel konsumsi/pengeluaran penduduk, yaitu variabel pokok (kor) yang dikumpulkan setiap tahun, dan variabel sasaran (modul) yang dikumpulkan tiga tahun sekali.
4. Konsumsi/pengeluaran yang dicakup dalam Susenas Kor hanya berupa sub kelompok seperti padi-padian, umbi-umbian, dsb. Sedangkan yang dikumpulkan Susenas Modul lebih rinci yaitu perkomoditas.

TECHNICAL NOTES

1. **Per capita Average Expenditure** is the cost spent for all household members consumption during the month, whether from purchasing, giving or own production, divided by the number of household members in the household.
2. The data on consumer expenditure according to type of expenditure is obtained from the National Socio-Economic Survey (Susenas) of BPS.
3. There are two categories to expenditure variable, core variables which are collected every year and modul which are collected every three year.
4. The questions on core variable are confined to subgroup while modul variable is based commodity wise questions.

PENGELUARAN PENDUDUK DAN KONSUMSI MAKANAN

- | | |
|---|--|
| <p>5. Konsumsi yang dicakup dibedakan menjadi dua kelompok, yaitu konsumsi makanan dan bukan makanan.</p> <p>6. Konsumsi makanan dirinci menjadi lebih dari 200 jenis, mencakup kuantitas dan nilai, sedangkan untuk komoditi bukan makanan, pada umumnya hanya mencakup nilai pengeluarannya, kecuali untuk beberapa jenis pengeluaran seperti penggunaan listrik, gas dan minyak tanah.</p> | <p>5. <i>Consumption/expenditure is divided into 2 groups, foods and non foods.</i></p> <p>6. <i>Foods cover around 200 kinds of commodities in terms of both quantity and value. Non foods only presents the data of value, except for some items such as electricity and gasoline.</i></p> |
|---|--|

ULASAN**DESCRIPTION**

Secara ekonomi, pengukuran tingkat kesejahteraan dapat digambarkan dengan perbandingan antara pendapatan dan pengeluaran seseorang. Namun demikian, kesulitan untuk mengukur pendapatan seseorang maka dilakukan melalui pendekatan besaran pengeluarannya.

Economically, the measurement of well-being can be illustrated by a comparison between a person's income and expenditure. However, the difficulty of measuring one's income is done through the approximation of the expenditure.

Kesejahteraan dapat dikatakan makin baik apabila kalori dan protein yang dikonsumsi penduduk semakin meningkat sampai akhirnya melewati standar kecukupan konsumsi kalori/protein per kapita sehari. Menurut Widya Pangan dan Gizi (1998) norma kecukupan gizi yang dianjurkan per kapita per hari adalah penyediaan energi 2.500 kalori dan protein 55 gram.

The social welfare can be better if the calories/proteins consumption of population have reached or above the standard of per capita per day calories/protein consumption. The results of Seminar on 1988 Food and Nutrition suggested that per capita per day calories/proteins was 2.500 calories and 55 gram proteins.

Dari hasil Survei Sosial Ekonomi Nasional (SUSENAS) Maret 2018 Provinsi Jawa Timur pengeluaran per kapita per bulan Kabupaten Gresik rata-rata mencapai Rp 1.322.912,- terdiri dari pengeluaran konsumsi komoditi makanan sebesar Rp 673.892,- dan pengeluaran konsumsi komoditi non makanan sebesar Rp 649.020,-.

From the results of the National Socioeconomic Survey (SUSENAS) on March 2018, Average Per capita Expenditure reaches Rp 1.322.912,- per month by the consumption of food commodities amounting to Rp 673.892,- and the consumption of non-food commodities amounting to Rp 649.020,-.

Semakin tinggi pendapatan seseorang maka porsi pengeluaran akan ber-

The higher one's income the spending portion will shift from expenditure to

PENGELUARAN PENDUDUK DAN KONSUMSI MAKANAN

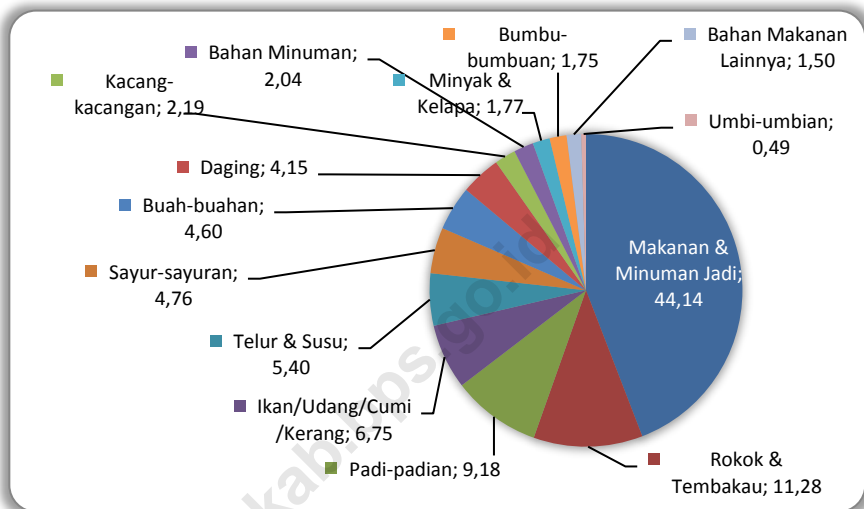
geser dari pengeluaran untuk makanan ke pengeluaran bukan makanan. Penurunan persentase pengeluaran untuk makanan mencerminkan membaiknya kehidupan ekonomi penduduk.

food to non-food expenditure. Decrease in the percentage for food reflects the improved economic life of the population.

<https://gresikkab.bps.go.id>

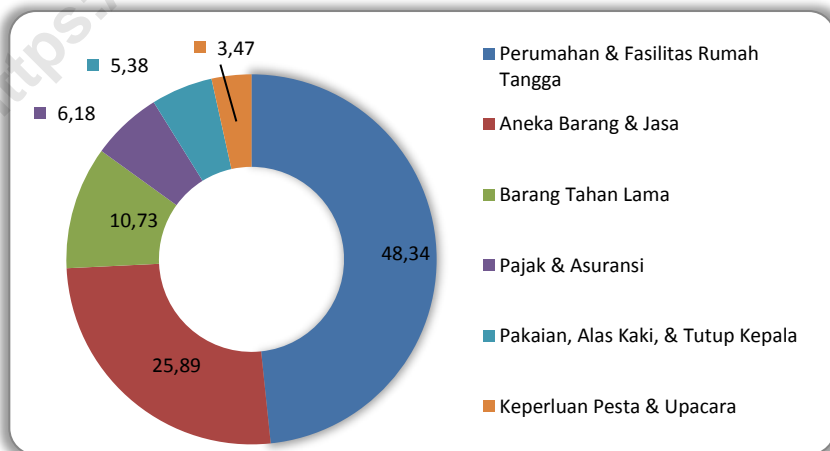
Gambar 22 **Persentase Konsumsi Makanan Menurut Kelompok Komoditi, 2018 (%)**

Percentage of Food Consumption by Commodities, 2018 (%)



Gambar 23 **Persentase Konsumsi Non Makanan Menurut Kelompok Komoditi, 2018 (%)**

Percentage of Food Consumption by Commodities, 2018 (%)



12.1 PENGELUARAN PENDUDUK DAN KONSUMSI/POPULATION EXPENDITURE AND FOOD CONSUMPTION

Tabel 12.1.1 Rata-Rata Pengeluaran Perkapita Sebulan di Kabupaten Gresik Dirinci Menurut Kuintil Pengeluaran, 2018
Table Monthly Average Expenditure Per Capita in Gresik Regency Specified By Expenditure Quintile, 2018

Kuintil / <i>Quantil</i>	Pengeluaran Perkapita Sebulan (Dalam Rupiah)/ <i>Monthly Expenditure Percapita (Rupiah)</i>
(1)	(2)
Kuintil I	618 400
Kuintil II	923 486
Kuintil III	1 182 988
Kuintil IV	1 474 188
Kuintil V	2 418 079
Rata-rata (Dalam Rupiah) / Average (Rupiah)	1 322 912

Sumber/Source : Survei Sosial Ekonomi Nasional, Maret 2018/National Socio Economic Survey, March 2018

PENGELUARAN PENDUDUK DAN KONSUMSI MAKANAN

Tabel 12.1.2 Rata-rata Pengeluaran Makanan Perkapita Sebulan di Kabupaten Gresik Menurut Jenis Pengeluaran (Rupiah), 2018

Average Percapita Expenditure of Food in A Month in Gresik Regency by Type of Expenditure (Rupiahs), 2018

Jenis Pengeluaran <i>Type of Expenditure</i>	Nilai <i>Values</i>
(1)	(2)
Padi-padian	61 870
Umbi-umbian	3 285
Ikan/Udang/Cumi/Kerang	45 470
Daging	27 934
Telur & Susu	36 401
Sayur-sayuran	32 055
Kacang-kacangan	14 735
Buah-buahan	30 996
Minyak & Kelapa	11 952
Bahan Minuman	13 767
Bumbu-bumbuan	11 825
Bahan Makanan Lainnya	10 095
Makanan & Minuman Jadi	297 472
Rokok & Tembakau	76 035
Rata-Rata Pengeluaran Makanan	673 892

Survei Sosial Ekonomi Nasional, Maret 2018/*National Socio Economic Survey, March 2018*

Tabel 12.1.3 Rata-rata Pengeluaran Non Makanan Perkapita Sebulan di Kabupaten Gresik Menurut Jenis Pengeluaran (Rupiah), 2018

Average Percapita Expenditure of Non Food in A Month in Gresik Regency by Type of Expenditure (Rupiahs), 2018

Jenis Pengeluaran <i>Type of Expenditure</i>	Nilai <i>Values</i>
(1)	(2)
Perumahan & Fasilitas Rumah Tangga	313 763
Aneka Barang & Jasa	168 034
Pakaian, Alas Kaki, & Tutup Kepala	34 933
Barang Tahan Lama	69 616
Pajak & Asuransi	40 133
Keperluan Pesta & Upacara	22 542
Rata-Rata Pengeluaran Non Makanan	649 020

Survei Sosial Ekonomi Nasional, Maret 2018/*National Socio Economic Survey, March 2018*



Sensus
Penduduk
2020

DATA

MENCERDASKAN BANGSA

Enlighten The Nation

<https://gresikkab.bps.go.id>



**BADAN PUSAT STATISTIK
KABUPATEN GRESIK**

BPS-Statistics of Gresik Regency

Jl. Dr. Wahidin Sudirohusodo No. 364 Gresik

Telp(6231) 3954787 Faks(6231) 3954787

Homepage : <https://gresikkab.bps.go.id> Email : bps3525@bps.go.id

ISSN 0002-2551



9 770002 255166