

Kabupaten

BOJONEGORO DALAM ANGKA

Bojonegoro Regency in Figures

2019



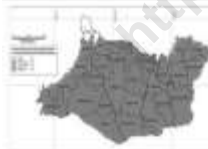
**BADAN PUSAT STATISTIK
KABUPATEN BOJONEGORO**
BPS-Statistics of Bojonegoro Regency

Kabupaten

BOJONEGORO DALAM ANGKA

Bojonegoro Regency in Figures

2019



**BADAN PUSAT STATISTIK
KABUPATEN BOJONEGORO**
BPS-Statistics of Bojonegoro Regency

Kabupaten Bojonegoro Dalam Angka

Bojonegoro Regency in Figures

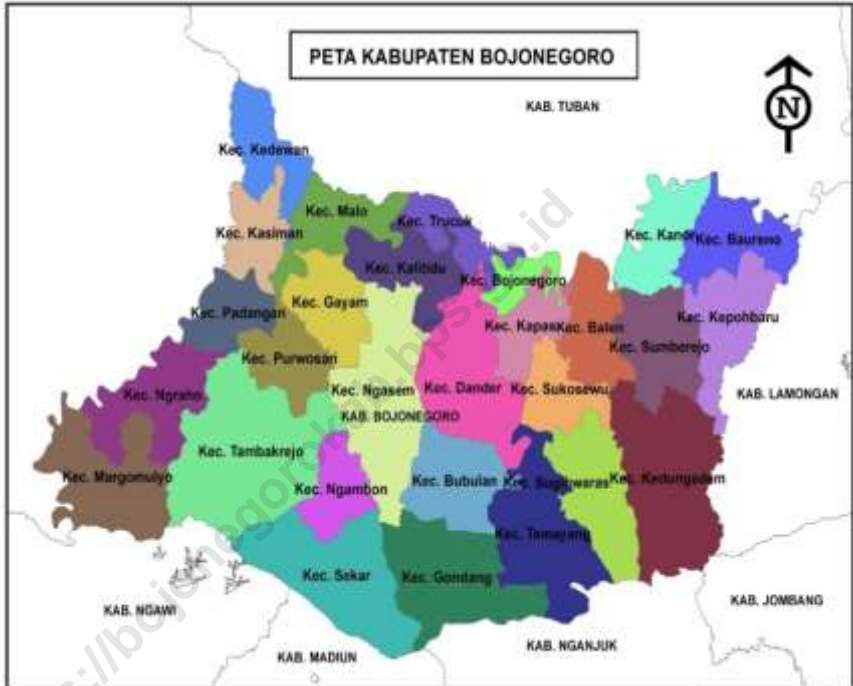
2019

ISSN	: -
No. Publikasi/ <i>Publication Number</i>	: 35226.1902
Katalog/ <i>Catalog</i>	: 1102001.3522
Ukuran Buku/ <i>Book Size</i>	: 14,8 Cm x 21 Cm
Jumlah Halaman/ <i>Number of Pages</i>	: xxviii+179
Naskah/ <i>Manuscript</i>	: BPS Kabupaten Bojonegoro <i>BPS-Statistics of Bojonegoro Regency</i>
Penyunting/ <i>Editor</i>	: Seksi Integrasi Pengolahan dan Diseminasi Statistik <i>Integration Processing and Dissemination Of Statistics</i>
Desain Cover/ <i>Cover Design by</i>	: Seksi Integrasi Pengolahan dan Diseminasi Statistik <i>Integration Processing and Dissemination Of Statistics</i>
Ilustrasi Cover/ <i>Cover Illustration</i>	: Penambangan Minyak Tradisional
Diterbitkan Oleh/ <i>Published by</i>	: ©BPS Kabupaten Bojonegoro <i>BPS – Statistics of Bojonegoro Regency</i>
Dicetak oleh/ <i>Printed by</i>	: BPS Kabupaten Bojonegoro

Dilarang mengumumkan, mendistribusikan, mengomunikasikan, dan atau menggandakan sebagian atau seluruh isi buku ini untuk tujuan komersial tanpa ijin tertulis dari Badan Pusat Statistik

Prohibited to announce, distribute, communicate, and/or copy part or all of this book for commercial purpose without permission from BPS-Statistics Indonesia

PETA WILAYAH KABUPATEN BOJONEGORO
MAP OF BOJONEGORO REGENCY



KEPALA BPS KABUPATEN BOJONEGORO
CHIEF STATISTICIAN OF BOJONEGORO REGENCY



Ir. Firman Bastian, M.Si



KATA PENGANTAR

Dengan memanjatkan puji syukur kehadirat Tuhan Yang Maha Esa atas limpahan rahmad dan karunia-Nya, publikasi “Kabupaten Bojonegoro Dalam Angka Tahun 2019” dapat diselesaikan.

“Kabupaten Bojonegoro Dalam Angka Tahun 2019” ini merupakan publikasi lanjutan dari buku sejenis tahun sebelumnya dan merupakan seri penerbitan yang menyajikan data dari berbagai aspek ekonomi dan sosial di Bojonegoro.


Tabel-tabel yang disajikan bersumber dari kegiatan rutin, seperti survei dan sensus yang dilaksanakan oleh BPS Kabupaten Bojonegoro, dan dilengkapi dengan data sekunder produk administrasi dari berbagai instansi pemerintah dan swasta yang kegiatan atau lokasinya berada di kabupaten Bojonegoro.

Kami berharap data yang tersaji dapat digunakan, tidak hanya untuk melengkapi kebutuhan informasi dasar, tetapi juga sebagai bahan untuk lebih memantapkan perencanaan dan evaluasi pembangunan di kabupaten Bojonegoro. Kritik dan saran dari berbagai pihak guna peningkatan mutu publikasi ini sangat dihargai.

Ucapan terima kasih kami sampaikan kepada Pemerintah Kabupaten Bojonegoro dan semua pihak yang telah membantu terbitnya buku ini, semoga kerja sama yang telah terjalin senantiasa berjalan dengan baik dan dapat terus ditingkatkan.

Bojonegoro, Agustus 2019

Kepala Badan Pusat Statistik
Kabupaten Bojonegoro



Ir. Firman Bastian, M.Si



PREFACE

First of all, no other words I would like to say expect saying thanks a lot of to God for his mercy and grant of the publishing “Book of Bojonegoro Regency In Figures 2019”.

This Book of Bojonegoro Regency In Figures 2019 is the continuation of previous-years publication. It provides various kinds of data concerning with social and economic aspect in Bojonegoro that is issued annually by BPS – Statistics of Bojonegoro Regency.

The sources of the data compiled are basically from routine activities, such as surveys and censuses, and also supplemented by the secondary data of administrative product issued by various governmental and private agencies locating in Bojonegoro Regency.

We hope that data could be used not only to fulfill the demand of basic information, but also to make the Bojonegoro development planning and evaluation steadier. Therefore we would like to put forward our highest appreciation to the related parties for their help to bring this publication into reality.

We would like to express our sincere thank to everyone and especially Government of Bojonegoro, through The Regional Development Planning Board for their help and participation for the improvement of the publicatiuon. We hope that our relationship could be improved in the future.

Bojonegoro, August 2019

*Chief Statistician
BPS - Statistics of Bojonegoro Regency*

Ir. Firman Bastian, M.Si

DAFTAR ISI

Halaman Katalog <i>Catalog Page</i>	ii
Peta Kabupaten Bojonegoro <i>Map of Bojonegoro</i>	iii
Foto Kepala BPS Kabupaten Bojonegoro <i>Chief Statistician Of Bojonegoro Regency</i>	v
Kata Pengantar Kepala BPS Kabupaten Bojonegoro <i>Foreword Chief Statistician Of Bojonegoro Regency</i>	vii
Daftar Isi <i>Content</i>	ix
Daftar Tabel <i>List of Table</i>	x
Penjelasan Umum <i>Explanatory Notes</i>	xxviii

Daftar Tabel / List of Tables

1. Geografi dan Iklim/*Geography and Climate*

1.1 Geografi dan Iklim/*Geography and Climate*

1.1.1	Keadaan Geografi Kabupaten Bojonegoro <i>General Conditions of Bojonegoro Regency.....</i>	5
1.1.2	Luas Wilayah Menurut Kecamatan di Kabupaten Bojonegoro 2018 <i>Total Area by Sub-Regency in Bojonegoro Regency, 2018.....</i>	6
1.1.3	Tinggi Wilayah di Atas Permukaan Laut (DPL) Menurut Kecamatan di Kabupaten Bojonegoro 2018 <i>Height Above Mean Sea Level (AMSL) in Bojonegoro Regency, 2018.....</i>	7
1.1.4	Jarak dari Ibukota Kecamatan ke Ibukota Kabupaten di Kabupaten Bojonegoro (km), 2018 <i>Distance between Sub-Regency Capital and Regency Capital in Bojonegoro Regency (km), 2018.....</i>	8
1.1.5	Nama dan Panjang Sungai di Kabupaten Bojonegoro <i>Rivers, Length and Debit of Bojonegoro Regency Water.....</i>	9

1.2 Iklim / *Climate*

1.2.1	Jumlah Curah Hujan dan Hari Hujan Menurut Bulan di Kabupaten Bojonegoro, 2018 <i>Amount of Precipitation and Number of Rainy Days by Month in Bojonegoro Regency, 2018.....</i>	10
-------	--	----

2. Pemerintahan / *Government*

2.1 Wilayah Administrasi/Administrative area

2.1.1	Jumlah Desa/Kelurahan Menurut Kecamatan di Kabupaten Bojonegoro, 2018	
-------	---	--

	<i>Number of Sub-Regency and Villages by Sub-Regency in Bojonegoro Regency, 2018.....</i>	15
2.1.2	Jumlah Desa, Dusun, RT dan RW Menurut Kecamatan di Kabupaten Bojonegoro, 2018 <i>Number of Sub-village, RW and RT by Sub-Regency in Bojonegoro Regency, 2018.....</i>	16
2.1.3	Linmas Menurut Jenis Kelamin di Kabupaten Bojonegoro, 2018 <i>Civil Defence by Sex Bojonegoro Regency, 2018.....</i>	17
2.2	Dewan Perwakilan Rakyat Daerah/The Regional House Of Representative	
2.2.1	Jumlah Anggota Dewan Perwakilan Rakyat Daerah Menurut Partai Politik dan Jenis Kelamin di Kabupaten Bojonegoro, 2018 <i>Number of Members of The Regional House of Representatives by Political Parties and Sex in Bojonegoro Regency, 2018.....</i>	18
2.2.2	Data Produk Dewan Perwakilan Rakyat Daerah Kabupaten Bojonegoro 2013-2018 <i>Product of Bojonegoro Legislative 2013-2018.....</i>	19
2.2.3	Pengaduan Masyarakat ke DPRD Kabupaten Bojonegoro 2014-2018 <i>Public Report to Bojonegoro Legislative 2014-2018.....</i>	20
2.2.4	Frekwensi Kegiatan DPRD Kabupaten Bojonegoro 2014-2018 <i>Frequency of Bojonegoro Legislative Activity 2014-2018</i>	21
2.3	Pegawai Negeri Sipil / Civil Servants	
2.3.1	Jumlah Pegawai Negeri Sipil Menurut Dinas/Instansi Pemerintah dan Jenis Kelamin di	

	Kabupaten Bojonegoro, 2018 <i>Number of Civil Servants by Institution/Office and Sex in Bojoengoro Regency, 2018.....</i>	22
2.3.2	Jumlah Pegawai Negeri Sipil Menurut Pendidikan Tertinggi yang Ditamatkan dan Jenis Kelamin di Kabupaten Bojonegoro, 2018..... <i>Number of Civil Servants by Educational Attainment and Sex in Bojonegoro Regency, 2018..</i>	24
2.3.3	Jumlah Pegawai Negeri Sipil Menurut Golongan Kepegawaian dan Jenis Kelamin di Kabupaten Bojonegoro, 2018 <i>Number of Civil Servants by Hierarchy and Sex in Bojonegoro Regency, 2018.....</i>	25
2.3.4	Tingkat Pendidikan Sekretaris Desa Kabupaten Bojonegoro 2014-2018 <i>Village Secretary by Education Level 2014-2018.....</i>	26

3. Penduduk dan Ketenagakerjaan / Population and Employment

3.1 Kependudukan / Population

3.1.1	Jumlah Rumah Tangga dan Kepadatan Penduduk Menurut Kecamatan di Kabupaten Bojonegoro, 2018 <i>House, Population and Density by Sub-regency in Bojonegoro Regency, 2018.....</i>	31
3.1.2	Jumlah Penduduk Menurut Kelompok Umur dan Jenis Kelamin di Kabupaten Bojonegoro, 2018 <i>Population by Age Group and Sex in Bojonegoro Regency, 2018.....</i>	32
3.1.3	Jumlah Pengurusan Akta Kelahiran dan Akta Kematian Menurut Kecamatan dan Jenis Kelamin di Kabupaten Bojonegoro 2018 <i>Birth and Death Population by Sex and Sub-Regency in</i>	

	<i>Bojonegoro Regency 2018.....</i>	33
3.1.4	Realisasi Pemberangkatan Transmigrasi Menurut Jenis dan Daerah Asal di Kabupaten Bojonegoro 2018 <i>Departure of Transmigrant by Type and Sub-Regency 2018.....</i>	34
3.1.5	Penerimaan dari Akta-akta Catatan Sipil Kabupaten Bojonegoro 2014-2018 <i>Receipt of Bojonegoro Regency Civil Registration Act, 2014-2018.....</i>	35
3.2	Proyeksi Penduduk	
3.2.1	Jumlah Penduduk dan Laju Pertumbuhan Penduduk Menurut Kecamatan dan Jenis Kelamin di Kabupaten Bojonegoro, 2010- 2020 <i>Population and Population Growth Rate by Sex and Sub-regency in Bojonegoro Regency,2010-2020</i>	36
3.2.2	Perkembangan Kesempatan Kerja (Kumulatif) Menurut Lapangan Usaha di Kabupaten Bojonegoro,2018 <i>Work of Bojonegoro Vacancy by Occupation,2018.....</i>	42
3.2.3	Jumlah Perusahaan dan Tenaga Kerja Per-sektor Usaha di Kabupaten Bojonegoro 2018 <i>Number of Establishment and Employee by sector in Bojonegoro Regency 2018.....</i>	43
3.2.4	Upah Tenaga Kerja Borongan dan Musiman Per-sektor di Kabupaten Bojonegoro 2018 <i>Worker's Salaries of Full and Regular Time of Bojonegoro Regency (Rp./Orang hari/man days) 2018</i>	44
3.2.5	Perkembangan Bursa Tenaga Kerja Kabupaten Bojonegoro 2012-2018 <i>Stack of Bojonegoro Manpower 2012-2018.....</i>	45

4. Sosial dan Kesejahteraan Rakyat / *Social and Welfare*

4.1 Pendidikan/Education

4.1.1	Persentase Penduduk (15 Tahun ke Atas) Menurut Kegiatan Utama di Kabupaten Bojonegoro, 2018 <i>Percentage of Population Working Aged (15 years and Above) by Activity in Bojonegoro Regency, 2018.....</i>	51
4.1.2	Persentase Penduduk Kabupaten Bojonegoro Usia 15 Tahun Keatas Menurut Lapangan Pekerjaan dan Pendidikan Tertinggi yang Ditamatkan Tahun 2018 <i>Percentage Bojonegoro residents Age 15 Years and above According by job Field and Education 2018.....</i>	52
4.1.3	Persentase Penduduk Kabupaten Bojonegoro Usia 15 Tahun Keatas yang Bekerja Menurut Status Pekerjaan Utama dan Pendidikan Tertinggi yang Ditamatkan 2018 <i>Percentage Bojonegoro residents Age 15 Years and Above According by Job Field Status and Education Level 2018</i>	53
4.1.4	Fasilitas Pendidikan Raudlatul Athfal (RA) Menurut Kecamatan di Kabupaten Bojonegoro 2018 <i>Facilitas of Raudlatul Athfal (RA) by Sub-regency in Bojonegoro Regency, 2018.....</i>	54
4.1.5	Banyaknya Sekolah, Kelas, Guru dan Murid Sekolah Dasar Menurut Kecamatan di Kabupaten Bojonegoro 2018 <i>Number of Schools, Class, Teachers, and Pupils of Primary Schools by Sub-regency in Bojonegoro Regency, 2018.....</i>	55
4.1.6	Fasilitas Pendidikan Madrasah Ibtidaiyah (MI) Menurut Kecamatan di Kabupaten Bojonegoro, 2018	

	<i>Facilities of Madrasah Ibtidaiyah (MI) by Sub-regency in Bojonegoro Regency, 2018.....</i>	56
4.1.7	Jumlah Sekolah, Kelas, Guru, dan Murid Sekolah Menengah Pertama Menurut Kecamatan di Kabupaten Bojonegoro, 2018 <i>Number of Schools, Class, Teachers, and Pupils of Junior High Schools by Sub-regency in Bojonegoro Regency, 2018.....</i>	57
4.1.8	Jumlah Sekolah, Murid, Guru, dan Rasio Murid-Guru Madrasah Tsanawiyah (MTs) Menurut Kecamatan di Kabupaten Bojonegoro, 2018 <i>Number of Schools, Pupils, Teachers, and School-Teacher Ratio of Madrasah Tsanawiyah (MTs) by Sub-regency in Bojonegoro Regency, 2018.....</i>	58
4.1.9	Jumlah Sekolah, Kelas, Guru, dan Murid Sekolah Menengah Atas Menurut Kecamatan di Kabupaten Bojonegoro , 2018 <i>Number of Schools, Class, Teachers, and Pupils of Senior High Schools by Sub-regency in Bojonegoro Regency, 2018.....</i>	59
4.1.10	Jumlah Sekolah, Murid, Guru, dan Rasio Murid-Guru Madrasah Aliyah Menurut Kecamatan di Kabupaten Bojonegoro, 2018 <i>Number of Schools, Pupils, Teachers, and School-Teacher Ratio of Senior High Schools by SubRegency in Bojonegoro Regency, 2018.....</i>	60
4.1.11	Jumlah Sekolah, Murid, Guru, dan Rasio Murid-Guru Sekolah Menengah Kejuruan Menurut Kecamatan di Kabupaten Bojonegoro, 2018 <i>Number of Schools, Pupils, Teachers, and School-Teacher Ratio of Vocational High Schools by Sub-Regency in Bojonegoro Regency, 2018.....</i>	61
4.1.12	Jumlah Kejar Paket A, Murid dan Tutor Menurut Kecamatan di Kabupaten Bojonegoro 2018	

	<i>Number of Package A, Pupils, Teachers, by Sub-Regency in Bojonegoro Regency, 2018.....</i>	62
4.1.13	Jumlah Kejar Paket B, Murid dan Tutor Menurut Kecamatan di Kabupaten Bojonegoro 2018 <i>Number of Package B, Pupils and Teacher by Sub-Regency in Bojonegoro Regency, 2018.....</i>	63
4.1.14	Jumlah Kejar Paket C, Murid dan Tutor Menurut Kecamatan di Kabupaten Bojonegoro 2018 <i>Number of Package C, Pupils, Teachers, and School-Teacher Ratio by Sub-Regency in Bojonegoro Regency, 2018.....</i>	64
4.1.15	Jumlah PAUD non Formal, Murid dan Tutor Menurut Kecamatan di Kabupaten Bojonegoro 2018 <i>Number of PADU, Pupils and Teachers by Sub-Regency in Bojonegoro Regency, 2018.....</i>	65
4.1.16	Jumlah PKBM, Murid dan Tutor Menurut Kecamatan di Kabupaten Bojonegoro 2018 <i>Number of PKBM, Pupils and Teachers by Sub-Regency in Bojonegoro Regency, 2018.....</i>	66
4.1.17	Banyaknya Kursus, Murid dan Tutor Menurut Kecamatan di Kabupaten Bojonegoro 2018 <i>Number of Courses, Pupils and Teachers by Sub-Regency in Bojonegoro Regency, 2018.....</i>	67
4.1.18	Jumlah Murid Kelas VI dan Peserta EBTA SD di Kabupaten Bojonegoro 2008/2009 - 20167/2018 <i>Number of Pupils of 6th level of Primary School of Bojonegoro Regency 2008/2009 - 2017/2018.....</i>	68
4.1.19	Persentase Penduduk usia 5 Tahun Keatas Menurjut Karakteristik dan Status Pendidikan di Kabupaten Bojonegoro, 2018 <i>Percentage of Population Aged 5 Years Above by Caracteristics, and School Participation in Bojonegoro Regency, 2018.....</i>	69

4.1.20	Persentase Penduduk Kabupaten Bojonegoro Usia 15 Tahun Keatas Menurut Jenis Kelamin dan Kemampuan Baca Tulis 2018 <i>Percentage Bojonegoro residents Age 15 Years According Gender and Literacy Ability, 2018.....</i>	70
4.2	Kesehatan/Health	
4.2.1	Jumlah Fasilitas Kesehatan Menurut Kecamatan di Kabupaten Bojonegoro, 2018 <i>Number of Health Facilities by Sub-Regency in Bojonegoro Regency 2018.....</i>	71
4.2.2	Jumlah Tenaga Kesehatan Menurut Kecamatan di Kabupaten Bojonegoro, 2018 <i>Number of Health Personnel by Sub-regency in Bojonegoro Regency, 2018.....</i>	72
4.2.3	Jumlah Dokter Spesialis, Dokter Umum, dan Dokter Gigi Menurut Sarana Pelayanan Kesehatan di Kabupaten Bojonegoro, 2018 <i>Number of Specialist Doctor, Generalist Doctor, and Dentist by Type of Health Facility in Bojonegoro Regency, 2018.....</i>	73
4.2.4	Persentase Penolong Proses Kelahiran di Kabupaten Bojonegoro Menurut Kecamatan, 2018 <i>Percentage of Birth Attendant in Bojonegoro Regency by Sub-Regency, 2018.....</i>	74
4.2.5	Persentase Balita Yang Pernah Mendapat Imunisasi Menurut Kabupaten Bojonegoro, 2018 <i>Percentage of Children Under Five Years Who Had Immunization by Bojonegoro Regency, 2018.....</i>	75
4.2.6	10 Besar Diagnosis Kematian di Rawat Inap RSUD Dr.R Sosodoro Djatikoesoemo 2016-2018 <i>Top 10 Diagnosis of Death in In patient Hospital Dr.R Sosodoro Djatikoesoemo 2016-2018.....</i>	77

4.2.7	Jumlah Bayi Lahir, Bayi Berat Badan Lahir Rendah (BBLR), BBLR Dirujuk, dan Bergizi Buruk Menurut Kabupaten Bojonegoro , 2018 <i>Number of Births, Babies with Low Birth Weights (LBW), Treated LBW, and Malnutrition Cases by Bojonegoro Regency, 2018.....</i>	78
4.2.8	Jumlah Ibu Hamil, Melakukan Kunjungan K1, Melakukan Kunjungan K4, Kurang Energi Kronis (KEK), dan Mendapat Tablet Zat Besi (Fe) di Kabupaten Bojonegoro , 2011–2018 <i>Number of Pregnant Women, Those with One Visit and four Visits of Antenatal Care, Chronic Energy Deficiency (CED), and Receiving Iron Supplement in Bojonegoro Regency, 2011–2018.....</i>	79
4.2.9	Jumlah Kasus HIV/AIDS, IMS, DBD, Diare, TB, dan Malaria Menurut Kabupaten Bojonegoro , 2018 <i>Number of Cases of HIV/AIDS, Sexually Transmitted Infection, Dengue Fever, Diarrhea, Tuberculosis (TB) and Malaria by Bojonegoro Regency, 2018.....</i>	80
4.2.10	Jumlah Remaja Usia 15-24 Tahun yang Mendapat Penyuluhan Tentang Kesehatan Reproduksi (Kespro), HIV, AIDS, dan Keluarga Berencana (KB) Kabupaten Bojonegoro 2018 <i>Number of Young People Aged 15-24 Who Had Counselling on Reproductive Health, HIV, AIDS, and Family Planning, Bojonegoro Regency 2018</i>	81
4.2.11	Jumlah Klinik Keluarga Berencana (KKB) dan Pos Pelayanan Keluarga Berencana Desa (PPKBD) Menurut Kabupaten Bojonegoro , 2018 <i>Number of Family Planning Clinics and Village Family Planning Service Units by Bojonegoro Regency, 2018...</i>	82
4.2.12	Jumlah Pemegang Kartu BPJS di Kabupaten Bojonegoro 2018 <i>Member of Healthy Insurance in Bojonegoro Regency</i>	

2018.....	83
4.2.13 Kasus Penyakit Demam Berdarah di Kabupaten Bojonegoro Tahun 2008-2018 <i>Casus of 'Demam Berdarah' Diseases by Bojonegoro Regency 2008-2018.....</i>	84
4.2.14 Pasangan Usia Subur (PUS), Kabupaten Bojonegoro 2018 <i>Fertile Age Couple of Bojonegoro Regency 2018</i>	85
4.2.15 Peserta KB Aktif Kabupaten Bojonegoro 2018 <i>Active KB Participants in Bojonegoro regency 2018....</i>	86
4.2.16 Jumlah Pengunjung Klinik/Poliklinik di Kabupaten Bojonegoro 2015-2018 <i>Number of Visitor Clinic/Policlinic in Bojonegoro Regency 2015-2018.....</i>	87
4.2.17 Jumlah Pasien Rawat Inap RSUD Dr. Sosodoro Djatikoesome di kabupaten Bojonegoro 2015-2018 <i>Number of Inpatients at RSUD Dr. Sosodoro Djatikoesome in Bojonegoro Regency 2015-2018.....</i>	88
4.2.18 Penerimaan Darah Menurut Jenis Donor dan Relawan PMI di Kabupaten Bojonegoro 2015-2018 <i>Blood Receipts by Type of Donors and PMI Volunteers In Bojonegoro Regency 2015-2018.....</i>	89
4.2.19 Banyaknya Donasi Darah, Golongan Darah Menurut Kelompok Umur Kabupaten Bojonegoro Tahun 2018 <i>Blood Donation, Blood Type by Age Group in Bojonegoro Regency 2018</i>	90
4.2.20 Permintaan Darah di Kabupaten Bojonegoro Tahun 2015-2018 <i>Blood Demand in Bojonegoro Regency 2015-2017</i>	91

4.3	Agama/Religion	
4.3.1	Jumlah Penduduk Menurut Kecamatan dan Agama yang Dianut di Kabupaten Bojonegoro, 2018 <i>Population by Sub-regency and Religion in Bojonegoro Regency, 2018</i>	92
4.3.2	Jumlah Tempat Peribadatan Menurut Kecamatan di Kabupaten Bojonegoro , 2018 <i>Number of Worship Facilities by Sub- regency in Bojonegoro Regency, 2018</i>	93
4.4	Kriminalitas/Crime	
4.4.1	Jumlah Tindak Pidana Menurut Kecamatan di Kabupaten Bojonegoro, 2016–2018 <i>Number of Reported Criminal Cases by Sub-Regency in Bojonegoro Regency, 2016–2018</i>	94
4.4.2	Persentase Penyelesaian Tindak Pidana Menurut Kepolisian Resort di Kabupaten Bojonegoro, 2016–2018 <i>Percentage of Crime Clearance Rate by Regency Pollice Office in Bojonegoro Regency, 2016–2018</i>	95
4.4.3	Penerbitan SIM Menurut Golongan dan Kecamatan di Kabupaten Bojonegoro 2018 <i>Published of Drive Test Certificate and Sub-Regency in Bojonegoro Regency 2018</i>	96
4.4.4	Jumlah Kecelakaan Lalu Lintas Jalan Raya dan Korbannya di Kabupaten Bojonegoro 2014-2018 <i>Number of Main Road Traffic Accident and the Sacrifice, Bojonegoro Regency 2014-2018</i>	97
4.4.5	Jumlah Perkara yang Diterima dan Diselesaikan di Pengadilan Negeri Kabupaten Bojonegoro 2011-2018 <i>Criminal Cases Received and Sentenced by Court of First Instance 2011-2018</i>	98
4.4.6	Perkara yang Diterima Oleh Pengadilan Agama Menurut Jenis Perkara di Kabupaten Bojonegoro	

	2015-2018	
	<i>Criminal Cases Received by Religion Court in Bojonegoro Regency 2015-2018.....</i>	99
4.5	<i>Bencana Alam/ Natural Disaster</i>	
4.5.1	Jumlah Korban Jiwa Meninggal Akibat Bencana Alam Menurut Jenisnya di Kabupaten Bojonegoro 2015-2018 <i>Number of Sacrifice of Earth Accident by Type in Bojonegoro Regency 2015-2018.....</i>	100
4.5.2	Jumlah Kungkungan Rawat Jalan, Rawat Inap, dan Kunjangan Gangguan Jiwa di Sarana Pelayanan Kesehatan 2018 <i>Number of Outpatient, Inpatients, and Mental Disorders Visits-2018</i>	101
4.6	<i>Perdagangan/ Trade</i>	
4.6.1	Jumlah Koperasi Menurut Jenis Koperasi dan Kecamatan di Kabupaten Bojonegoro, 2018 <i>Number of Cooperatives by Type of Cooperative and Sub-Regency in Bojonegoro, 2018.....</i>	
4.6.2	Jumlah Anggota, Pengurus dan Pekerja Koperasi 2018 <i>Number of Members, Organizer and Woker 2018.....</i>	103 104
4.6.3	Jumlah Nasabah Pegadaian Persero 2018 <i>Number of Pawnshop's Relation 2018.....</i>	105

5. Pertanian / Agriculture

5.1 Tanaman Pangan / Food Crops

5.1.1	Luas Lahan Sawah Menurut Kecamatan dan Jenis Pengairan di Kabupaten Bojonegoro (hektar), 2018 <i>Area of Wetland by Sub-Regency and Type of Irrigation in Bojonegoro Regency, 2018,</i>	111
5.1.2	Luas Lahan Tegal/Kebun, Ladang/Huma, dan Lahan yang Sementara Tidak Diusahakan Menurut Kecamatan di Kabupaten Bojonegoro (hektar), 2018 <i>Area of Dry Field/Garden, Shifting Cultivation, Land and Temporarily Unused Land by Sub-Regency in Bojonegoro regency (hectare), 2018.</i>	112
5.1.3	Luas Lahan Tegal/Huma, dan Lahan yang Sementara Tidak Diusahakan Menurut Kecamatan di Kabupaten Bojonegoro (hektar) 2018 <i>Area Of Dry Field/garden, ShiftingCultivation, Land and Temporarily Unused Land by Sub-Regency in Bojonegoro Regency (Hectare) 2018.</i>	113
5.1.4	Luas Panen Padi Sawah dan Padi Ladang Menurut Kecamatan di Kabupaten Bojonegoro (Ha) , 2018 <i>Harvested Area of Wetland and Dryland Paddy by Sub-Regency in Bojenegoro Regency (Ha), 2018.</i>	114
5.1.5	Produksi Padi Sawah dan Padi Ladang Menurut Kecamatan di Kabupaten Bojonegoro , 2018 (Ton) <i>Production of Wetland and Dryland Paddy by Sub-Regency in Bojenegoro Regency, 2018 (Ton),</i>	115
5.1.6	Luas Panen Jagung, Kedelai, Kacang Tanah, Kacang Hijau, Ubi Kayu, Ubi Jalar Menurut Kecamatan di Kabupaten Bojonegoro, 2018 <i>Harvested Area of Maize, Soybean, Peanut, Mungbean, Cassava, and Sweet Potato by Sub-regency in Bojonegoro Regency, 2018.</i>	116

5.1.7	Produksi Jagung, Kedelai, Kacang Tanah, Kacang Hijau, Ubi Kayu, Ubi Jalar Menurut Kecamatan di Kabupaten Bojonegoro, 2018 (Ton) <i>Production of Maize, Soybean, Peanut, Mungbean, Cassava, and Sweet Potato by Sub-Regency in Bojonegoro Regency, 2018 (Ton).....</i>	117
5.2	Hortikultura / <i>Horticulture</i>	
5.2.1	Luas Panen Tanaman Sayuran Menurut Kecamatan dan Jenis Sayuran di Kabupaten Bojonegoro , 2018 <i>Harvested Area of Vegetables by Sub-regency and Kind of Plant in Bojonegoro Regency, 2018.....</i>	118
5.2.2	Produksi Tanaman Sayuran Menurut Kecamatan dan Jenis Sayuran di Kabupaten Bojonegoro , 2018 <i>Production of Vegetables by Sub-regency and Kind of Plant in Bojonegoro Regency, 2018.....</i>	119
5.2.3	Luas Panen Buah-buahan Menurut Kecamatan dan Jenis Buah di Kabupaten Bojonegoro , 2018 <i>Harvested Area of Fruits by Sub-regency and Kind of Fruit in Bojonegoro Regency, 2018.....</i>	120
5.2.4	Produksi Buah-buahan Menurut Kecamatan dan Jenis Buah di Kabupaten Bojonegoro , 2018 <i>Production of Fruits by Sub-regency and Kind of Fruit in Bojonegoro Regency, 2018.....</i>	121
5.3	Perkebunan / <i>Estate Crops</i>	
5.3.1	Luas Tanaman Perkebunan Menurut Kecamatan dan Jenis Tanaman di Kabupaten Bojonegoro (hektar), 2018 <i>Planted Area of Estate Crops by Sub-regency and Kind of Crop in Bojonegoro Regency (hectare), 2018,.....</i>	122
5.3.2	Produksi dan Produktivitas Tanaman Perkebunan di Kabupaten Bojonegoro 2018 <i>Product and Productivity of Horticultural Plants in Bojonegoro Regency, 2018.....</i>	123

5.4 Peternakan/Livestock

5.4.1	Populasi Ternak Menurut Kecamatan dan Jenis Ternak di Kabupaten Bojonegoro , 2018 <i>Livestock Population by Sub-Regency and Kind of Livestock in Bojonegoro Regency, 2018.....</i>	125
5.4.2	Populasi Unggas Menurut Kecamatan dan Jenis Unggas di Kabupaten Bojonegoro , 2018 <i>Poultry Population by Sub-regency and Kind of Poultry in Bojonegoro Regency, 2018.....</i>	126
5.4.3	Jumlah Ternak yang Dipotong Menurut Kecamatan dan Jenis Ternak di Kabupaten Bojonegoro , 2018 <i>Livestock Slaughtered by Sub-Regency and Kind of Livestock in Bojonegoro Regency, 2018,.....</i>	128
5.4.4	Produksi Daging, telur dan Susu Menurut Kecamatan dan Jenis Kelamin , 2018 <i>Production of Meat, Eggs and Milk by Sub-Regency and Kind of Livestock, 2018.....</i>	129

5.5 Perikanan/Fishery

5.5.1	Jumlah Rumah Tangga Perikanan Tangkap Menurut Kecamatan dan Subsektor di Kabupaten Bojonegoro , 2017 dan 2018 <i>Number of Fish Capture Households by Sub-Regency and Sub-sector in Bojonegoro Regency, 2017 and 2018.....</i>	131
5.5.2	Produksi Perikanan Tangkap Menurut Kecamatan dan Subsektor di Kabupaten Bojonegoro (ton), 2017 dan 2018 <i>Production of Fish Capture by Sub-Regency and Subsector in Bojonegoro Regency (ton), 2017 and 2018.....</i>	132
5.5.3	Jumlah Rumah Tangga Perikanan Budidaya Menurut Kecamatan dan Jenis Budidaya di Kabupaten	

	Bojonegoro , 2018 <i>Number of Aquaculture Households by Sub-Regency and Type of Aquaculture in Bojonegoro Regency, 2018.....</i>	133
5.5.4	Produksi Perikanan Budidaya Menurut Kecamatan dan Subsektor di Kabupaten Bojonegoro (ton), 2018 <i>Production of Fish Aqua Culture by Sub-regency and Subsector in Bojonegoro Regency (ton), 2018.....</i>	134
5.5.5	Jumlah Perahu/Kapal Menurut Kecamatan dan Jenis Kapal di Kabupaten Bojonegoro , 2018 <i>Number of Fishing Boats by Sub-Regency and Type of Boat in Bojonegoro Regency, 2018.....</i>	135
5.5.6	Produksi Ikan di Kabupaten Bojonegoro 2018 (Ton) <i>Production of Fish 2018 (Ton).....</i>	136

6. Industri, Pertambangan dan Energi

Industry, Mining and Energy

6.1 Perindustrian / *Industry*

6.1.1	Jumlah Perusahaan Menurut SIUP di Kabupaten Bojonegoro Dirinci Perbulan, 2018 <i>Number of Establishments According SIUP in Bojonegoro Regency Specified by Month, 2018.....</i>	143
6.1.2	Jumlah Tenaga Kerja Menurut SIUP di Kabupaten Bojonegoro Dirinci Perbulan, 2018 <i>Number of Establishment According SIUP in Bojonegoro Regency Specified Monthly, 2018</i>	144

6.2 Energi/*Energy*

6.2.1	Daya Terpasang, Produksi, dan Distribusi Listrik PT. PLN (Persero) pada UP3 di Kabupaten Bojonegoro, 2012–2018 <i>Installed Capacity, Production, and Distribution of Electricity of State Electricity at UP3 level in Bojonegoro Regency, 2012–2018.....</i>	145
-------	--	-----

7. Hotel dan Pariwisata/ Hotel and Tourism

7.1 Hotel dan Pariwisata

7.1.1	Jumlah Akomodasi Hotel Menurut Kecamatan di Kabupaten Bojonegoro , 2017 dan 2018 <i>Number of Hotel Accomodations by Sub-Regency in Bojonegoro Regency, 2017 and 2018.....</i>	151
7.1.2	Jumlah Restoran/Rumah Makan Kecamatan di Kabupaten Bojonegoro , 2016-2018 <i>Number of Restaurant by Sub-Regency in Bojonegoro Regency, 2016-2018.....</i>	152
7.1.3	Jumlah Wisatawan Mancanegara dan Domestik di Kabupaten Bojonegoro , 2013–2018 <i>Number of International and Domestic Visitors in Bojonegoro Regency, 2013–2018.....</i>	153
7.1.4	Banyaknya Tenaga Kerja Menurut Hotel di Kabupaten Bojonegoro 2018 <i>The number of Workers by Hotel in Bojonegoro Regency 2018.....</i>	154
7.1.5	Rekapitulasi Kondisi Ruas Jalan Provinsi di Wilayah UPT Pengelolaan Jalan dan Jembatan di Kabupaten Bojonegoro 2018 <i>Recapitulation of Condition Roads in Province in the Area of UPT Managements of Roads and Bridges in Bojonegoro Regency 2018</i>	155
7.1.6	Panjang Jalan Menurut Status Jalan di Kabupaten Bojonegoro (km), 2018 <i>Length of Roads by Type in Bojonegoro Regency (km), 2018.....</i>	158
7.1.7	Frekwensi Kegiatan Operasi Komunikasi dan Informatika Menurut Jenis Keempatannya di Kabupaten Bojonegoro 2017-2018 <i>Frequency Activity of Informatica and Communication Service in Bojonegoro Regency 2017-2018.....</i>	159

7.1.8	Sarana Komunikasi dan Informatika Menurut Jenisnya di Kabupaten Bojonegoro 2017-2018 <i>Instrument of Informatica and Communication Bojonegoro Regency 2017-2018.....</i>	160
-------	--	-----

8. Sistem Neraca Regional / *System of Regional Accounts*

8.1 Keuangan Daerah/*Local Finance*

8.1.1	Realisasi Pendapatan Pemerintah Kabupaten Bojonegoro Menurut Jenis Pendapatan, 2016-2018 <i>Actual Revenues of Government of Bojonegoro Regency by Source of Revenues (millions rupiahs), 2016-2018.....</i>	167
8.1.2	Target dan Realisasi Penerimaan Pajak Daerah Kabupaten Bojonegoro 2018 (Rupiah) <i>Target and Realization of Land and Building Taxes, Bojonegoro Regency 2018 (Rp).....</i>	168
8.1.3	Target dan Realisasi Pendapatan Asli Daerah Kabupaten Bojonegoro 2017-2018 <i>Target and Realization of Income Internal Revenue Service Bojonegoro Regency 2017-2018.....</i>	169

8.2 Produk Domestik Regional Bruto/*Gross Regional Domestic Product*

8.2.1	PDRB Atas Dasar Harga Berlaku, Konstan, Distribusi, Laju Pertumbuhan, Indeks Implisit, Laju Implisit Menurut Lapangan Usaha Tahun 2016-2018 <i>GRDP at Current Market Prices, Constant, Distribution, Growth, IndexImplicit, Implicit rate by Industry 2016-2018.....</i>	171
8.2.2	PDRB Atas Dasar Harga Berlaku dan Konstan Menurut Pengeluaran Tahun 2016-2018 <i>GRDP at Current and Constant Market by Expenditure 2016-2018</i>	177

PENJELASAN UMUM / EXPLANATORY NOTES

Tanda – tanda, satuan – satuan dan lain – lainnya yang digunakan dalam Publikasi ini adalah sebagai berikut :

Symbols, measurement units and others acronyms which are used in this Publication are as follows :

1. TANDA – TANDA / SYMBOLS

Data tidak tersedia / <i>Data not available</i>	: ts/na
Data dapat diabaikan / <i>Data negligible</i>	: -
Tanda desimal / <i>Decimal point</i>	: .
Angka sementara / <i>Preliminary figures</i>	: *
Angka sangat sementara / <i>Very – very preliminary figures</i>	: **
Angka diperbaiki / <i>Revised figures</i>	: r
Angka perkiraan / <i>Estimated figures</i>	: e
Rupiah / <i>Rupiahs</i>	: Rp
Dollar Amerika / <i>US dollars</i>	: \$
Meter / <i>meter</i>	: m
Meter persegi / <i>Meter per square</i>	: m ²
Kilometer / <i>Kilometer</i>	: km
Kilometer persegi / <i>Kilometer per square</i>	: km ²
Hektar / <i>Hectare</i>	: ha

2. SATUAN / UNITS

Meter (m) / <i>meters (m)</i>	: 1 00 cm
Kilometer (km) / <i>kilometers (km)</i>	: 1 000 meter
Kwintal (kw) / <i>quintal (ql)</i>	: 1 00 kg
Ton / <i>ton</i>	: 1 000 kg
Liter / <i>litre</i>	: 1 000 ml

Satuan lain : pohon, ekor, butir, helai / lembar, jam, menit, persen
Others units : trees, heads, pieces, tin, hour, minute, percents

**KEADAAN GEOGRAFI
KABUPATEN BOJONEGORO**

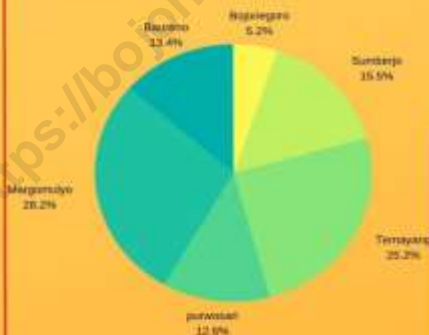
1 Geografi / Geography



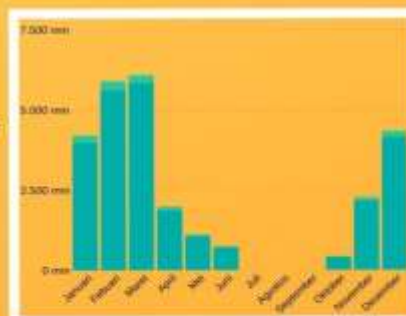
**LUAS WILAYAH
2 307,06 km²**



**LUAS WILAYAH MENURUT KECAMATAN DI KABUPATEN
BOJONEGORO, DAN IKLIM**



**HARI HUJAN TERBANYAK TERJADI PADA
BULAN JANUARI - APRIL**



Penjelasan Teknis

Secara astronomis Kabupaten Bojonegoro terletak pada posisi $112^{\circ}25'$ - $112^{\circ}09'$ Bujur Timur dan $6^{\circ}59'$ - $7^{\circ}37'$ Lintang Selatan. Berdasarkan posisi geografis, Kabupaten Bojonegoro memiliki batas-batas : Selatan Kabupaten Madiun, Nganjuk dan Ngawi, Timur Kabupaten Lamongan, utara Kabupaten Tuban, dan Barat Kabupaten Blora Propinsi Jawa Tengah.

Secara administratif Kabupaten Bojonegoro terbagi menjadi 28 kecamatan dan 430 desa/kelurahan

Sumber data dan informasi keadaan geografi dan iklim Kabupaten Bojonegoro berasal dari Kantor Pengairan.

Bengawan Solo mengalir dari selatan, menjadi batas alam dari Provinsi Jawa Tengah, kemudian mengalir ke arah timur, di sepanjang wilayah utara Kabupaten Bojonegoro. Bagian utara merupakan Daerah Aliran Sungai Bengawan Solo yang cukup subur dengan pertanian yang ekstensif.

Data curah hujan merupakan hasil data kompilasi yang dapat dilihat pada tabel : 1.1.3 tentang tinggi dari Permukaan Laut, Banyaknya hari hujan, rata-rata curah hujan per hari hujan.

Technical Explanation

Astronomically, Bojonegoro is located between $112^{\circ}25'$ and $112^{\circ}09'$ east longitude, and between $6^{\circ}59'$ and $7^{\circ}37'$ South latitude. In Terms of geographic position, Bojonegoro has boundaries as follows South – Madiun, Nganjuk and Ngawi, East – Lamongan, North Tuban, West Blora of Central Java

Bojonegoro has 28 Sub-Regency and 430 village.

The data and information of geographical and climate condition of Bojonegoro Regency are Irrigation Office

Bengawan Solo flowing from the south, the natural boundary of the Province of Central Java, and then flows eastward along the northern Bojonegoro. The northern part of the Bengawan Solo River Basin are quite fertile with extensive agriculture.

The data presented is divided can be seen in table 1.1.3 : number of rainfall everyday and number of rainy days.

Kawasan pertanian umumnya ditanami padi musim penghujan, dan tembakau pada musim kemarau. Bagian selatan adalah pegunungan kapur, bagian dari rangkaian Pegunungan Kendeng. Bagian barat laut (berbatasan dengan Jawa Tengah) adalah bagian dari rangkaian Pegunungan Kapur Utara.

Bojonegoro hanya memiliki 22 stasiun penangkar hujan, yang tersebar di 15 kecamatan. Tabel 1.2.3 mencatat dari 12 bulan, hujan paling sering terjadi pada bulan Februari, dan hujan paling sedikit terjadi pada bulan juli-september.

Agricultural area is generally planted with rice during the rainy season, and tobacco in the dry season. The southern part is limestone mountains, part of a series Kendeng Mountains. Northwestern part (bordering Central Java) is part of the Northern Limestone Mountains.

Bojonegoro only has 22 stations of rain, spread over 15 Regencys. Table 1.2.3 records of 12 months, the rain is most often in february, and the rain is most a little in july-September.

1.1 GEOGRAFI DAN IKLIM/*GEOGRAPHY AND CLIMATE*

Tabel 1.1.1 Keadaan Geografi Kabupaten Bojonegoro
Table General Conditions of Bojonegoro Regency

Keadaan Geografis Kabupaten Bojonegoro/ *Geographical Condition*

Kabupaten Bojonegoro secara umum terletak antara :
Geographically the Bojonegoro Regency has between :
 112 ° 25 ' dan/and 112 ° 09 ' Bujur Timur/ *East Longitude* Latitude
 6 ° 59 ' dan/and 7 ° 37 ' Lintang Selatan/*South*

Kabupaten Bojonegoro dibatasi :

Bojonegoro Regency was bounded by :

Sebelah selatan <i>In the south side by</i>	: Kabupaten Madiun, Nganjuk dan Ngawi <i>: Madiun, Nganjuk and Ngwai Regency</i>
Sebelah Barat <i>In the west side by</i>	: Kabupaten Blora <i>: Blora Regency</i>
Sebelah Utara <i>In the north side</i>	: Kabupaten Tuban <i>: Tuban Regency</i>
Sebelah Timur <i>In the east side by</i>	: Kabupaten Lamongan <i>: Lamongan Regency</i>

Kabupaten Bojonegoro terdiri atas dataran rendah yang meliputi sepanjang aliran sungai bengawan solo dan dataran tinggi di bagian selatan termasuk daerah gunung pandan, kramat, dan gajah.

Sumber: Badan Pusat Statistik Kabupaten Bojonegoro

Source: *BPS - Statistic of Bojonegoro Regency*

Tabel 1.1.2 Luas Wilayah Menurut Kecamatan di Kabupaten Bojonegoro, 2018
Table Total Area by Sub-Regency in Bojonegoro Regency, 2018

	Kecamatan Sub-Regency	Luas (km ²) Total Area (square.km)	Persentase Percentage
	(1)	(2)	(3)
1	Margomulyo	139,68	6,05
2	Ngraho	71,48	3,10
3	Tambakrejo	209,52	9,08
4	Ngambon	48,65	2,11
5	Sekar	130,24	5,65
6	Bubulan	84,73	3,67
7	Gondang	107,01	4,64
8	Temayang	124,67	5,40
9	Sugihwaras	87,15	3,78
10	Kedungadem	145,15	6,29
11	Kepohbaru	79,64	3,45
12	Baureno	66,37	2,88
13	Kanor	59,78	2,59
14	Sumberejo	76,58	3,32
15	Balen	60,52	2,62
16	Sukosewu	47,48	2,06
17	Kapas	46,38	2,01
18	Bojonegoro	25,71	1,11
19	Trucuk	36,71	1,59
20	Dander	118,36	5,13
21	Ngasem	147,21	6,38
22	Gayam	50,05	2,17
23	Kalitidu	65,95	2,86
24	Malo	65,41	2,84
25	Purwosari	62,32	2,70
26	Padangan	42,00	1,82
27	Kasiman	51,80	2,25
28	Kedewan	56,51	2,45
	Bojonegoro	2 307,06	100,00

Sumber: Badan Pusat Statistik Kabupaten Bojonegoro
 Source: BPS - Statistic of Bojonegoro Regency

Tabel 1.1.3 Tinggi Wilayah di Atas Permukaan Laut (DPL) Menurut Kecamatan di Kabupaten Bojonegoro, 2018
Height Above Mean Sea Level (AMSL) by Sub-Regency in Bojonegoro Regency, 2018

	Kecamatan <i>Sub-Regency</i>	Nama Pos	Tinggi dari Permukaan Laut/ <i>Altitude</i>	Stasiun Penangkar Hujan/ <i>Rainfall Station</i>
	(1)	(2)	(3)	(4)
1	Ngraho	Krg nongko	38	1
2	Gondang	Gondang	-	1
		Sukun	-	1
3	Temayang	Tretes	115	1
		Sugihan	-	1
4	Kedungadem	Kd adem	42	1
5	Kepohbaru	Tlogorejo	23	1
		Simorejo	9	1
		Kerjo	9	1
		Cawak	-	1
6	Baureno	Baureno	28	1
7	Kanor	Kanor	9	1
8	Sumberrejo	Sbrrejo	14	1
		Mekuris	-	1
9	Balen	Balen	-	1
10	Sukosewu	Klepek	-	1
11	Kapas	Kapas	18	1
12	Bojonegoro	Bojonegoro	16	1
13	Dander	Dander	-	1
		Jatiblimbing	37	1
14	Ngasem	Setren	115	1
15	Kalitidu	Leran	-	-

Sumber: Dinas Pekerjaan Umum Sumber Daya Air Kabupaten Bojonegoro

Source: *Departement of Public Work, Irrigation Division of Bojonegoro Regency*

Tabel 1.1.4 Jarak dari Ibukota Kecamatan ke Ibukota Kabupaten di Kabupaten Bojonegoro (km), 2018
Table Distance between Sub-Regency Capital and Regency Capital in Bojonegoro Regency (km), 2018

	Kecamatan Sub-Regency	Ibukota Kecamatan Capital of Sub-Regency	Jarak ke Ibukota Kabupaten/ Distance to Regency Capital
	(1)	(2)	(3)
1	Margomulyo	Margomulyo	72
2	Ngraho	Ngraho	66
3	Tambakrejo	Tambakrejo	48
4	Ngambon	Ngambon	33
5	Sekar	Sekar	62
6	Bubulan	Bubulan	20
7	Gondang	Gondang	38
8	Temayang	Temayang	23
9	Sugihwaras	Sugihwaras	32
10	Kedungadem	Kedungadem	40
11	Kepohbaru	Kepohbaru	49
12	Baureno	Baureno	30
13	Kanor	Tambahrejo	25
14	Sumberejo	Sumberejo	16
15	Balen	Balen	12
16	Sukosewu	Sukosewu	20
17	Kapas	Kapas	5
18	Bojonegoro	Bojonegoro	0
19	Trucuk	Trucuk	12
20	Dander	Dander	12
21	Ngasem	Ngasem	22
22	Gayam	Gayam	26
23	Kalitidu	Kalitidu	13
24	Malo	Malo	29
25	Purwosari	Purwosari	23
26	Padangan	Padangan	33
27	Kasiman	Kasiman	39
28	Kedewan	Kedewan	46

Sumber: Dinas PU Bina Marga dan Penataan Ruang Kabupaten Bojonegoro

Source: Public Work of Bojonegoro Regency

Tabel 1.1.5 Nama dan Panjang Sungai di Kabupaten Bojonegoro
Table Rivers, Length and Debit of Bojonegoro Regency Water

	Nama Sungai Rivers	Panjang Length (km)
	(1)	(2)
1	Kaduk	12,00
2	Pandan	11,00
3	Tinggang	28,00
4	Gamongan	21,00
5	Gandong	45,00
6	Tidu	39,00
7	Tengah	10,00
8	Grogolan	22,00
9	Kedungbajul	20,00
10	Pundung Kembar	6,60
11	Pacal	66,00
12	Loro	20,00
13	Besuki	32,00
14	Serning	8,70
15	Mekuris	43,00
16	Ngemplak	1,63
17	Deru	12,00
18	Ingas	19,00
19	Semar Mendem	45,00
20	Pohwates	19,00

Sumber: Dinas Pekerjaan Umum Sumber Daya Air Kabupaten Bojonegoro

Source: *Departement of Public Work, Irrigation Division of Bojonegoro Regency*

1.2 IKLIM/CLIMATE

Tabel 1.2.1 Jumlah Curah Hujan dan Hari Hujan Menurut Bulan di Kabupaten Bojonegoro, 2018
Amount of Precipitation and Number of Rainy Days by Month in Bojonegoro Regency, 2018

Bulan Month	Jumlah Curah Hujan dari 22 Stasiun Penangkar Hujan Amount of Precipitation from 22 Rainfall Stations (mm³)	Rata-rata Hari Hujan dari 22 Stasiun Penangkar Hujan Average of Rainy Days from 22 Rainfall Stations (days)
(1)	(2)	(3)
Januari/January	3 970	10
Februari/February	5 603	13
Maret/March	5 382	11
April/April	1 858	5
Mei/May	1 042	3
Juni/June	699	2
Juli/July	0	0
Agustus/August	0	0
September/September	0	0
Oktober/October	394	1
November/November	2 147	5
Desember/December	4 141	8

Sumber: Dinas Pekerjaan Umum Sumber Daya Air Kabupaten Bojonegoro

Source: Department of Public Work, Irrigation Division of Bojonegoro Regency

2

PEMERINTAHAN/GOVERNMENT



MENCAPAI
5713 ORANG

Pegawai Negeri
Sipil Kabupaten
BOJONEGORO



Sampai Dengan Tingkat Diploma III Mencapai 786 Orang

Sampai Dengan Tingkat SMA
Sederajat Mencapai 1693 Orang



Sampai Dengan Tingkat Diploma I, II
Mencapai 807 Orang



Sampai Dengan Tingkat
SLTP Sederajat Mencapai
187 Orang



Sampai Dengan Tingkat
SD Mencapai 124 Orang

Penjelasan Teknis

Data Pemerintahan yang tersaji pada bab ini bersumber dari Dinas Pemberdayaan Masyarakat Desa Kabupaten Bojonegoro (DPMD), Badan Kesatuan Bangsa dan Politik (Bakesbangpol), Sekretariat DPRD Kabupaten Bojonegoro, Badan Kepegawaian Pendidikan dan Pelatihan Kabupaten Bojonegoro.

Data yang bersumber dari DPMD meliputi banyaknya kelurahan/desa, dusun/ lingkungan, RW/RT per kecamatan dan tingkat pendidikan kepala desa, lurah, sekretaris desa selama empat tahun terakhir. Disajikan pula banyaknya desa menurut tingkatannya per kecamatan.

Kontribusi data dari Sekretariat DPRD Kabupaten Bojonegoro pada publikasi kali ini meliputi data banyaknya anggota DPRD hasil Pemilu tahun 2014. Jumlah pengaduan masyarakat ke DPRD, produk hukum dan instruksi bupati, dan frekwensi kegiatan DPRD.

Badan Kepegawaian Pendidikan dan Pelatihan menyajikan data pegawai negeri sipil menurut golongan, status dan tingkat pendidikan selama empat tahun terakhir

Technical Explanation

The administration data presented in this chapter is derived from rural community development agency of Bojonegoro, National Unity and People Protection Agency, Local House Representative (DPRD) Secretary of Bojonegoro Regency, Employment, Education and Coaching Service Agency of Bojonegoro Regency.

Data sourced from BPMD covers many villages / rural, village / neighborhood, RW / RT per Regency and the educational level of the village, headman, village secretary during the last four years. Also presented according to the number of villages per Regency levels.

Contribution data from the Parliament Secretariat Bojonegoro at this time include the publication of data many members of parliament election results in 2014. The number of public complaints to the Parliament, the laws and instructions regent, and frequency of activity parliament. Regional Employment Board presents data of civil servants according to class, status and level of education over the last four years

2.1 WILAYAH ADMINISTRATIF/*ADMINISTRATIVE AREA*

Tabel 2.1.1 Jumlah Desa/Kelurahan Menurut Kecamatan di Kabupaten Bojonegoro, 2018
Number of Sub-Regency and Villages by Sub-Regency in Bojonegoro Regency, 2018

	Kecamatan <i>Sub-Regency</i>	Desa <i>Village</i>	Kelurahan <i>Village</i>
	(1)	(2)	(3)
1	Margomulyo	6	0
2	Ngraho	16	0
3	Tambakrejo	18	0
4	Ngambon	5	0
5	Sekar	6	0
6	Bubulan	5	0
7	Gondang	7	0
8	Temayang	12	0
9	Sugihwaras	17	0
10	Kedungadem	23	0
11	Kepohbaru	25	0
12	Baureno	25	0
13	Kanor	25	0
14	Sumberejo	26	0
15	Balen	23	0
16	Sukosewu	14	0
17	Kapas	21	0
18	Bojonegoro	7	11
19	Trucuk	12	0
20	Dander	16	0
21	Ngasem	17	0
22	Gayam	12	0
23	Kalitidu	18	0
24	Malo	20	0
25	Purwosari	12	0
26	Padangan	16	0
27	Kasiman	10	0
28	Kedewan	5	0
	Bojonegoro	419	11

Sumber: Dinas Pemberdayaan Masyarakat Desa Kabupaten Bojonegoro

Source: Council Empowerment Board and Village Government

GOVERNMENT

Tabel 2.1.2 Jumlah Desa, Dusun, RT dan RW Menurut Kecamatan di Kabupaten Bojonegoro, 2018
Number of Sub-village, RW and RT by Sub-Regency in Bojonegoro Regency, 2018

	Kecamatan Sub-Regency	Desa/Kelurahan Village	Dusun/ Sub- Village	Rukun Tetangga	Rukun Warga
	(1)	(2)	(3)	(4)	(5)
1	Margomulyo	6	41	105	42
2	Ngraho	16	58	335	114
3	Tambakrejo	18	65	380	95
4	Ngambon	5	16	66	23
5	Sekar	6	35	155	60
6	Bubulan	5	18	86	25
7	Gondang	7	32	166	45
8	Temayang	12	38	154	27
9	Sugihwaras	17	55	287	88
10	Kedungadem	23	95	586	164
11	Kepohbaru	25	77	438	102
12	Baureno	25	89	462	165
13	Kanor	25	59	408	97
14	Sumberejo	26	83	430	99
15	Balen	23	58	430	80
16	Sukosewu	14	42	288	53
17	Kapas	21	45	309	42
18	Bojonegoro	18	13	342	59
19	Trucuk	12	27	182	32
20	Dander	16	51	366	69
21	Ngasem	17	56	348	96
22	Gayam	12	39	200	61
23	Kalitidu	18	47	289	79
24	Malo	20	49	230	101
25	Purwosari	12	32	201	61
26	Padangan	16	38	210	59
27	Kasiman	10	30	179	41
28	Kedewan	5	12	64	18
	Bojonegoro	430	1 300	7 696	1 997

Sumber: Dinas Pemberdayaan Masyarakat dan Desa Kabupaten Bojonegoro
 Source: Council Empowerment Board and Village Government

Tabel 2.1.3 Linmas Menurut Jenis Kelamin di Kabupaten Bojonegoro, 2018
Table Civil Defence by Sex Bojonegoro Regency, 2018

	Kecamatan <i>Sub-Regency</i>	Laki-laki <i>Male</i>	Perempuan <i>Female</i>	Jumlah <i>Total</i>
	(1)	(2)	(3)	(4)
1	Margomulyo	215	0	215
2	Ngraho	506	0	506
3	Tambakrejo	457	31	488
4	Ngambon	159	31	190
5	Sekar	186	0	186
6	Bubulan	157	0	157
7	Gondang	248	0	248
8	Temayang	367	8	375
9	Sugihwaras	521	0	521
10	Kedungadem	690	0	690
11	Kepohbaru	766	1	767
12	Baureno	742	31	773
13	Kanor	744	58	802
14	Sumberejo	831	0	831
15	Balen	655	164	819
16	Sukosewu	429	5	434
17	Kapas	635	31	666
18	Bojonegoro	552	0	552
19	Trucuk	341	0	341
20	Dander	497	12	509
21	Ngasem	523	0	523
22	Gayam	374	0	374
23	Kalitidu	409	27	436
24	Malo	614	0	614
25	Purwosari	450	21	471
26	Padangan	502	1	503
27	Kasiman	275	0	275
28	Kedewan	126	0	126
	Bojonegoro	12 971	421	13 392

Sumber: Kepala Satuan Polisi Pamong Praja Kabupaten Bojonegoro

Source: Head of the Civil Service Police Unit Bojonegoro Regency

2.2 DEWAN PERWAKILAN RAKYAT DAERAH

THE REGIONAL HOUSE OF REPRESENTATIVE

Tabel 2.2.1 Jumlah Anggota Dewan Perwakilan Rakyat Daerah Menurut Partai Politik dan Jenis Kelamin di Kabupaten Bojonegoro, 2018
Number of Members of The Regional House of Representatives by Political Parties and Sex in Bojonegoro Regency, 2018

Partai Politik <i>Political Parties</i>	Jenis KelaminSex		
	Laki-Laki <i>Male</i>	Perempuan <i>Female</i>	Jumlah <i>Total</i>
(1)	(2)	(3)	(4)
1. Partai Golkar	4	3	7
2. PAN	6	-	6
3. Partai Demokrat	7	-	7
4. PPP	3	2	5
5. Partai Hanura	2	-	2
6. Partai Gerindra	4	1	5
7. PKB	5	1	6
8. PKS	4	-	4
9. PDI Perjuangan	5	-	5
10. Partai Nasdem	2	-	2
11. PKPI	1	-	1
Bojonegoro	43	7	50

Sumber: Sekretariat DPRD Kabupaten Bojonegoro

Source: *Legislative of Bojonegoro*

Tabel 2.2.2 Data Produk Dewan Perwakilan Rakyat Daerah Kabupaten Bojonegoro 2013-2018
Product of Bojonegoro Legislative 2013-2018

	Jenis Produk Product	2013	2014	2015	2016	2017	2018
	(1)	(2)	(3)	(4)	(5)	(6)	(7)
1.	Peraturan Daerah <i>Local Regulation</i>	17	7	16	7	14	7
2.	Surat Keputusan DPRD <i>Regency Assembly Decisions</i>	30	29	22	21	32	33
3.	Surat Keputusan Pimpinan DPRD II <i>Regency Assembly of Bojonegoro Regency</i>	0	11	20	18	23	28

Sumber: Sekretariat DPRD Kabupaten Bojonegoro
 Source: Legislative of Bojonegoro

Tabel 2.2.4 Frekwensi Kegiatan DPRD Kabupaten Bojonegoro 2014-2018
Table Frequency of Bojonegoro Legislative Activity 2014-2018

	Kegiatan Activity	2014	2015	2016	2017	2018
	(1)	(2)	(3)	(4)	(5)	(6)
1.	Rapat Paripurna/ Paripurna Istimewa	25	34	37	53	37
2.	Rapat - rapat	133	123	106	151	124
	2.1 Pimpinan DPRD/Komisi/Fraksi	10	7	8	4	0
	2.2 Komisi A	24	50	26	29	23
	2.3 Komisi B	24	30	23	19	16
	2.4 Komisi C	25	14	25	23	27
	2.5 Komisi D	24	22	24	29	20
	2.6 Badan Anggaran/Eksekutif	9	24	4	14	12
	2.7 Panitia Musyawarah	11	15	15	13	14
	2.8 Paniti Khusus	6	38	21	20	12
3.	Kunjungan Kerja Dalam Daerah	32	26	96	35	52
	3.1 Komisi A	18	6	25	10	12
	3.2 Komisi B	4	8	24	7	11
	3.3 Komisi C	5	6	22	8	17
	3.4 Komisi D	5	6	25	10	12
4.	Kunjungan Kerja Luar Daerah	160	160	91	202	200

Sumber: Sekretariat DPRD Kabupaten Bojonegoro
 Source: Legislative of Bojonegoro

2.3 PEGAWAI NEGERI SIPIL/*CIVIL SERVANTS*

Tabel 2.3.1 Jumlah Pegawai Negeri Sipil Menurut Dinas/Instansi Pemerintah dan Jenis Kelamin di Kabupaten Bojonegoro, 2018
Number of Civil Servants by Institution/Office and Sex in Bojoengoro Regency, 2018

	Dinas Instansi Pemerintahan <i>Institution/Office</i>	Jenis KelaminSex		
		Laki-Laki <i>Male</i>	Perempuan <i>Female</i>	Jumlah <i>Total</i>
	(1)	(2)	(3)	(4)
1	SEKRETARIAT DAERAH	4	1	5
2	BAGIAN HUKUM DAN PER-UU-AN	8	3	11
3	BAGIAN ORGANISASI DAN TATA LAKSANA	8	3	11
4	BAGIAN PEMERINTAHAN	8	6	14
5	BAGIAN PEREKONOMIAN	5	7	12
6	BAGIAN PEMBANGUNAN	6	4	10
7	BAGIAN KESEJAHTERAAN RAKYAT	7	3	10
8	BAGIAN UMUM DAN KEUANGAN	48	13	61
9	BAGIAN PERLENGKAPAN	8	9	17
10	BAGIAN HUMAS DAN PROTOKOL	7	5	12
11	BAGIAN SUMBER DAYA ALAM	9	2	11
12	SEKRETARIAT DPRD	29	12	41
13	DINAS PERTANIAN	69	35	104
14	DINAS SOSIAL	14	13	27
15	DINAS KEPENDUDUKAN DAN CAPIL	21	9	30
16	DINAS PEKERJAAN UMUM SUMBER DAYA AIR	46	5	51
17	DINAS PU BINA MARGA DAN TATA RUANG	60	10	70
18	DINAS PERUMAHAN, KAWASAN PEMUKIMAN DAN CIPTA KARYA	70	18	88
19	DINAS PERDAGANGAN	16	7	23
20	DINAS PERINDUSTRIAN DAN TENAGA KERJA	24	10	34
21	DINAS PETERNAKAN DAN PERIKANAN	64	18	82
22	DINAS PERPUSTAKAAN DAN KEARSIPAN	20	6	26
23	DINAS PENDIDIKAN	2 611	3 009	5 620
24	DINAS PERHUBUNGAN	79	9	88
25	DINAS KEBUDAYAAN DAN PARIWISATA	35	10	45
26	DINAS KESEHATAN	245	684	929
27	DINAS KOPERASI DAN USAHA MIKRO	13	9	22
28	DINAS KOMUNIKASI DAN INFORMASI	22	13	35
29	DINAS LINGKUNGAN HIDUP	93	51	144
30	DINAS KETAHANAN PANGAN	16	9	25
31	DINAS PEMADAM KEBAKARAN	24	3	27
32	DINAS PENANAMAN MODAL DAN PTSP	10	13	23
33	DINAS KEPEMUDAAN DAN OLAH RAGA	18	7	25
34	SATUAN PAMONG PRAJA	36	6	42
35	DINAS P3A DAN KB	16	17	33
36	BAGIAN LAYANAN PENGADAAN BARANG DAN JASA	7	3	10

Lanjutan Tabel 2.3.1

	Dinas/Instansi Pemerintahan <i>Institution/Office</i>	Jenis Kelamin/Sex		
		Laki-Laki <i>Male</i>	Perempuan <i>Female</i>	Jumlah <i>Total</i>
	(1)	(2)	(3)	(4)
37	DINAS PEMBERDAYAAN MASY. DAN DESA	19	11	30
38	INSPEKTORAT	32	11	43
39	BAPPEDA	22	16	38
40	BADAN KEPEGAWAIAN, PENDIDIKAN DAN PELATIHAN	27	18	45
41	BADAN KESATUAN BANGSA DAN POLITIK	21	5	26
42	BADAN PENGELOLAAN KEUANGAN DAN KEKAYAAN DAERAH	22	18	40
43	BADAN PENDAPATAN DAERAH	26	12	38
44	BPBD	6	5	11
45	RSUD KELAS B dr. SOSODORO DJATI KOESOEMO BOJONEGORO	186	209	395
46	RSUD KELAS D SUMBERREJO	34	31	65
47	RSUD KELAS D PADANGAN	21	34	55
48	KECAMATAN BOJONEGORO	62	22	84
49	KECAMATAN KAPAS	26	6	32
50	KECAMATAN BALEN	29	6	35
51	KECAMATAN SUGIHWARAS	18	4	22
52	KECAMATAN DANDER	17	6	23
53	KECAMATAN BAURENO	20	8	28
54	KECAMATAN KEPOHBARU	25	2	27
55	KECAMATAN KEDUNGADEM	28	3	31
56	KECAMATAN SUMBERREJO	28	7	35
57	KECAMATAN KANOR	22	6	28
58	KECAMATAN KALITIDU	18	4	22
59	KECAMATAN NGASEM	18	4	21
60	KECAMATAN KASIMAN	15	6	23
61	KECAMATAN TAMBAKREJO	20	3	20
62	KECAMATAN PADANGAN	14	6	26
63	KECAMATAN NGRAHO	19	7	22
64	KECAMATAN TEMAYANG	19	3	22
65	KECAMATAN TRUCUK	19	3	22
66	KECAMATAN MALO	22	1	23
67	KECAMATAN BUBULAN	12	1	13
68	KECAMATAN PURWOSARI	20	5	25
69	KECAMATAN NGAMBON	13	2	15
70	KECAMATAN MARGOMULYO	16	1	17
71	KECAMATAN SUKOSEWU	20	3	23
72	KECAMATAN KEDEWAN	14	1	15
73	KECAMATAN SEKAR	15	1	16
74	KECAMATAN GONDANG	15	1	16
75	KECAMATAN GAYAM	18	2	20
	Jumlah/Total	4 774	4 536	9 310

Sumber: Badan Kepegawaian Pendidikan dan Pelatihan Kabupaten Bojonegoro

Source: Government official Administration Board of Bojonegoro

Tabel 2.3.2 Jumlah Pegawai Negeri Sipil Menurut Pendidikan Tertinggi yang Ditamatkan dan Jenis Kelamin di Kabupaten Bojonegoro, 2018
Number of Civil Servants by Educational Attainment and Sex in Bojonegoro Regency, 2018

Pendidikan Terakhir <i>Educational Attainment</i>	Jenis KelaminSex		
	Laki-Laki <i>Male</i>	Perempuan <i>Female</i>	Jumlah <i>Total</i>
(1)	(2)	(3)	(4)
Sampai dengan SD <i>Up to Primary School</i>	98	26	124
SLTP/Sederajat <i>General/Vocational Junior High School</i>	167	20	187
SMA/Sederajat <i>General/Vocational Senior High School</i>	1 165	528	1 693
Diploma I,II <i>Diploma I,II</i>	243	564	807
Diploma III/Sarjana Muda <i>Diploma III/Bachelor</i>	223	563	786
Tingkat Sarjana/Doktor/Ph,d <i>University Graduates</i>	2 878	2835	5 713
Jumlah/Total	4 774	4 536	9 310

Sumber: Badan Kepegawaian Pendidikan dan Pelatihan Kabupaten Bojonegoro
 Source: Government official Administration Board of Bojonegoro

Tabel 2.3.3 Jumlah Pegawai Negeri Sipil Menurut Golongan Kepegawaian dan Jenis Kelamin di Kabupaten Bojonegoro, 2018
Number of Civil Servants by Hierarchy and Sex in Bojonegoro Regency, 2018

Golongan Kepegawaian <i>Hierarchy</i>	Jenis KelaminSex		
	Laki-Laki <i>Male</i>	Perempuan <i>Female</i>	Jumlah <i>Total</i>
(1)	(2)	(3)	(4)
I/A (Juru Muda)	0	0	0
I/B (Juru Muda Tingkat I)	8	3	11
I/C (Juru)	80	21	101
I/D (Juru Tingkat I)	38	3	41
Golongan I/Range I	126	27	153
II/A (Pengatur Muda)	140	19	159
II/B (Pengatur Muda Tingkat I)	128	81	209
II/C (Pengatur)	558	298	856
II/D (Pengatur Tingkat I)	199	191	390
Golongan II/Range II	1 025	589	1 614
III/A (Penata Muda)	610	1 079	1 689
III/B (Penata Muda Tingkat I)	352	356	708
III/C (Penata)	316	326	642
III/D (Penata Tingkat I)	580	536	1 116
Golongan III/Range III	1 858	2 297	4 155
IV/A (Pembina)	619	438	1 057
IV/B (Pembina Tingkat I)	1 098	1 173	2 271
IV/C (Pembina Utama Muda)	46	12	58
IV/D (Pembina Utama Madya)	2	0	2
Golongan IV/Range IV	1 765	1 623	3 388
Jumlah/Total	4 774	4 536	9 310

Sumber: Badan Kepegawaian Pendidikan dan Pelatihan Kabupaten Bojonegoro
 Source: Government official Administration Board of Bojonegoro

GOVERNMENT


Tabel 2.3.4 Tingkat Pendidikan Sekretaris Desa Kabupaten Bojonegoro 2015-2018
Table Village Secretary by Education Level 2015-2018

Pendidikan Education	Sekretaris Desa/ Village Secretary			
	2015	2016	2017	2018
(1)	(2)	(3)	(4)	(5)
1. SD/ Primary School	1	0	0	0
2. SLTP/ Junior High School	21	19	16	13
3. SMU/ Senior High School	267	258	195	186
4. D1	0	0	0	0
5. D2	0	0	0	0
6. D3	0	2	2	1
7. S1	0	18	6	6
8. S2	0	0	0	0
Jumlah/Total	289	297	219	206

Sumber: Badan Kepegawaian Pendidikan dan Pelatihan Kabupaten Bojonegoro
 Source: Government official Administration Board of Bojonegoro

3

PENDUDUK DAN KETENAGAKERJAAN/ POPULATION AND EMPLOYMENT



RASIO JENIS KELAMIN TAHUN

101

Disetiap 100 orang penduduk perempuan terdapat 101 penduduk laki-laki



KEPEMILIKAN AKTA KELAHIRAN

23.288

Dalam satu tahun ada 23.288 akta kelahiran yang sudah dikeluarkan oleh Dinas Kependudukan dan Catatan Sipil



156.191

0-17

147.208

316.322

18-49

313.899

194.214

5-65+

196.502



Penjelasan teknis

Data kependudukan yang ditampilkan dalam buku ini, meliputi dua sumber, yaitu data penduduk hasil Sensus Penduduk 2010 yang dilakukan BPS dan data penduduk hasil registrasi yang dilakukan Dinas Kependudukan dan Catatan Sipil. Ada kemungkinan data dari kedua sumber tersebut mengalami perbedaan, karena metodologi, konsep definisi dan cara pengumpulan datanya juga berbeda.

Registrasi penduduk meliputi kegiatan pencatatan dan pelaporan data kependudukan yang terdiri dari kelahiran, perkawinan, perpindahan, dan kematian penduduk serta statistik kependudukan lainnya yang dilakukan mulai dari tingkat desa/kelurahan hingga tingkat propinsi. Kegiatan ini dilaksanakan dengan tujuan untuk menjembatani tersedianya data kependudukan tahunan, karena data kependudukan yang ada hanya dapat diperoleh dari Sensus Penduduk (SP) setiap 10 tahun dan Survei Penduduk Antar Sensus (supas) setiap 5 tahun di antara dua Sensus Penduduk.

Pelaksanaan registrasi penduduk dilakukan oleh aparat pemerintah daerah di setiap propinsi, sedangkan Sensus Penduduk dikoordinir oleh BPS yang dilakukan serempak di seluruh Indonesia. Perbedaan lainnya, konsep yang dipakai di negara kita untuk Sensus Penduduk adalah kombinasi dari konsep *de jure* dan *de facto*, sedangkan Registrasi Penduduk menggunakan konsep *de jure*.

Technical Explanation

Population data are shown in this book, including the two sources, namely the data of Population Census 2010 population results conducted BPS and registration and population data conducted outcome Department of Population and Civil. There is a possibility of data from both sources are experiencing the difference, because the methodology, concepts and definitions are also different ways of collecting data.

Registration includes resident population data recording and reporting of births, marriages, migration, and mortality of population and other demographic statistics are done starting from the village / village to provincial levels. The event was held with the aim to bridge the availability of annual population data, because population data are only available from the Census of Population (SP) every 10 years and the Inter-Census Population Survey (SUPAS) every 5 years between the two Census of Population.

*The implementation of population registration made by local government officials in every province, while coordinated by the Population Census conducted simultaneously in Connecticut throughout Indonesia. Other differences, the concept used in our country to the Population Census is a combination of the concept of *de jure* and *de facto*, while the Population Register using the concept of *de jure*.*

POPULATION AND EMPLOYMENT

Masing-masing maksud dan cara mendapatkan data tersebut tentu saja mengandung kelebihan dan kekurangannya. Data sensus yang didapat dengan cara pendataan yang lengkap diyakini paling akurat. Namun sensus tidak dilakukan setiap tahun. Sehingga data ini hanya tersedia setiap sepuluh tahun sekali

Pada bab ini juga disajikan data tentang transmigrasi dari kabupaten Bojonegoro ke beberapa propinsi lain di luar Jawa.

Every way and method used is of course has its own superiority and defec. The census data obtained form collecting complete data is seen as the most accurate. But census is not conducted annualy so that it is obtained only every ten years.

In this chapter presented is the data is the data of transmigration from Bojonegoro regency to some provinces outside java .

3.1 KEPENDUDUKAN/POPULATION

Tabel 3.1.1 Jumlah Rumah Tangga dan Kepadatan Penduduk Menurut Kecamatan di Kabupaten Bojonegoro, 2018
House, Population and Density by Sub-regency in Bojonegoro Regency, 2018

	Kecamatan Sub-regency	Luas Wilayah (km ²)	Rumah Tangga/ House-hold	Jumlah Penduduk	Kepadatan Penduduk per km ² /Population Density per sq,km
	(1)	(2)	(3)	(4)	(5)
1	Margomulyo	139,68	7 590	22 897	164
2	Ngraho	71,48	14 817	46 814	655
3	Tambakrejo	209,52	17 628	54 611	261
4	Ngambon	48,65	3 847	11 612	239
5	Sekar	130,24	9 393	27 775	213
6	Bubulan	84,73	5 024	15 212	180
7	Gondang	107,01	8 189	25 203	236
8	Temayang	124,67	11 959	36 761	295
9	Sugihwaras	87,15	14 704	47 238	542
10	Kedungadem	145,15	26 199	84 034	579
11	Kepohbaru	79,64	19 207	65 865	827
12	Baureno	66,37	23 363	81 460	1 227
13	Kanor	59,78	19 223	61 615	1 031
14	Sumberejo	76,58	23 717	72 530	947
15	Balen	60,52	21 901	67 397	1 114
16	Sukosewu	47,48	14 122	43 608	918
17	Kapas	43,38	17 673	55 959	1 207
18	Bojonegoro	25,71	26 957	87 300	3 396
19	Trucuk	36,71	12 152	38 906	1 060
20	Dander	118,36	26 051	84 306	712
21	Ngasem	147,21	19 469	60 039	408
22	Gayam	50,05	10 452	32 879	657
23	Kalitidu	65,95	15 924	50 322	763
24	Malo	65,41	9 407	30 714	470
25	Purwosari	62,32	9 339	30 090	483
26	Padangan	42,00	13 676	44 595	1 062
27	Kasiman	51,80	9 761	31 558	609
28	Kedewan	56,51	3 989	13 036	231
	Bojonegoro	2 307	415 733	1 324 336	20 483

Sumber: Dinas Kependudukan dan Catatan Sipil Kabupaten Bojonegoro

Source: Civil Registration Office of Bojonegoro

POPULATION AND EMPLOYMENT

Tabel 3.1.2 Jumlah Penduduk Menurut Kelompok Umur dan Jenis Kelamin di Kabupaten Bojonegoro, 2018
Population by Age Group and Sex in Bojonegoro Regency, 2018

Kelompok Umur <i>Age Group</i>	Jenis Kelamin <i>Sex</i>		Jumlah <i>Total</i>
	Laki-Laki <i>Male</i>	Perempuan <i>Female</i>	
(1)	(2)	(3)	(4)
0-4	30 893	29 160	60 053
5-9	48 313	45 310	93 623
10-12	29 515	27 855	57 370
13 - 14	19 193	17 930	37 123
15 - 17	28 277	26 953	55 230
18 - 19	18 718	18 160	36 878
20-24	49 506	47 416	96 922
25-29	47 493	46 206	93 699
30-34	46 322	46 145	92 467
35-39	52 828	53 044	105 782
40-44	51 257	52 450	103 707
45-49	50 198	50 478	100 676
50-54	49 276	51 906	101 182
55-59	43 716	44 354	88 070
60-64	36 407	34 685	71 092
65+	64 815	65 557	130 372
Jumlah/Total	666 727	657 609	1 324 336

Sumber: Dinas Kependudukan dan Catatan Sipil Kabupaten Bojonegoro
 Source: Civil Registration Office of Bojonegoro

Tabel 3.1.3 Jumlah Pengurusan Akta Kelahiran dan Akta Kematian Menurut Kecamatan dan Jenis Kelamin di Kabupaten Bojonegoro 2018
Birth and Death Population by Sex and Sub-Regency in Bojonegoro Regency 2018

	Kecamatan Sub-regency	Kelahiran/ Birth *			Kematian/ Death*		
		L/ Male	P/ Female	Jumlah	L/ Male	P/ Female	Jumlah
	(1)	(2)	(3)	(4)	(5)	(6)	(7)
1	Margomulyo	182	149	331	2	1	3
2	Ngraho	470	386	856	2	2	4
3	Tambakrejo	437	449	886	3	6	9
4	Ngambon	67	75	142	4	1	5
5	Sekar	257	208	465	0	0	0
6	Bubulan	145	127	272	1	0	1
7	Gondang	205	170	375	4	3	7
8	Temayang	302	293	595	5	9	14
9	Sugihwaras	380	371	751	5	1	6
10	Kedungadem	742	698	1 440	10	9	19
11	Kepohbaru	607	558	1 165	6	3	9
12	Baureno	745	722	1 467	10	5	15
13	Kanor	622	542	1 164	10	9	19
14	Sumberejo	699	689	1 388	13	19	32
15	Balen	564	538	1 102	35	21	56
16	Sukosewu	371	382	753	13	8	21
17	Kapas	503	455	958	10	7	17
18	Bojonegoro	726	715	1 441	34	20	54
19	Trucuk	330	287	617	5	3	8
20	Dander	841	821	1 662	8	11	19
21	Ngasem	574	570	1 144	7	7	14
22	Gayam	315	312	627	1	2	3
23	Kalitidu	509	523	1 032	12	8	20
24	Malo	292	273	565	4	9	12
25	Purwosari	309	261	570	5	5	10
26	Padangan	420	390	810	11	10	21
27	Kasiman	228	248	476	7	9	16
28	Kedewan	104	130	234	1	0	1
	Bojonegoro	11 946	11 342	23 288	228	188	416

Sumber: Dinas Kependudukan dan Catatan Sipil Kabupaten Bojonegoro
Source: Civil Registration Office of Bojonegoro

POPULATION AND EMPLOYMENT

Tabel 3.1.4 Realisasi Pemberangkatan Transmigrasi Menurut Jenis dan Daerah Asal di Kabupaten Bojonegoro 2018
Departure of Transmigrant by Type and Sub-Regency 2018

Kecamatan Sub-regency	Kepala Keluarga/ Family Head			Jiwa/ Person		
	TU/TSB General Transmigrant/ Self demand Transmigrant with Support	TSM Self demand Transmigra nt by Own	Jumlah/ Total	TU/TSB General Transmigrant/ Self demand Transmigrant with Support	TSM Self demand Transmigrant by Own	Jumlah/ Total
(1)	(2)	(3)	(4)	(5)	(6)	(7)
1 Margomulyo	-	-	-	-	-	-
2 Ngraho	-	-	-	-	-	-
3 Tambakrejo	-	-	-	-	-	-
4 Ngambon	-	-	-	-	-	-
5 Sekar	-	-	-	-	-	-
6 Bubulan	-	-	-	-	-	-
7 Gondang	-	-	-	-	-	-
8 Temayang	-	-	-	-	-	-
9 Sugihwaras	-	-	-	-	-	-
10 Kedungadem	-	-	-	-	-	-
11 Kepohbaru	-	-	-	-	-	-
12 Baureno	-	-	-	-	-	-
13 Kanor	-	-	-	-	-	-
14 Sumberejo	-	-	-	-	-	-
15 Balen	-	-	-	-	-	-
16 Sukosewu	-	-	-	-	-	-
17 Kapas	-	-	-	-	-	-
18 Bojonegoro	-	-	-	-	-	-
19 Trucuk	-	-	-	-	-	-
20 Dander	-	-	-	-	-	-
21 Ngasem	-	-	-	-	-	-
22 Gayam	-	-	-	-	-	-
23 Kalitidu	-	-	-	-	-	-
24 Malo	-	-	-	-	-	-
25 Purwosari	-	-	-	-	-	-
26 Padangan	-	-	-	-	-	-
27 Kasiman	-	-	-	-	-	-
28 Kedewan	-	-	-	-	-	-
Bojonegoro	-	-	-	-	-	-

Sumber: Bagian Pemerintahan dan Kesejahteraan Rakyat Pemerintah Daerah Kabupaten Bojonegoro

Tabel 3.1.5 **Penerimaan dari Akta-akta Catatan Sipil Kabupaten Bojonegoro 2014-2018**
Table **Receipt of Bojonegoro Regency Civil Registration Act, 2014-2018**

	Kecamatan Sub-Regency	2014	2015	2016	2017	2018
	(1)	(2)	(3)	(4)	(5)	(6)
1.	Kutipan Akta Perkawinan/ <i>Copy of Married Act</i>	45	23	32	45	26
2.	Kutipan Akta Kelahiran Biasa/ <i>Copy of Birth Act</i>	10 202	9 176	22 107	562	8 168
3.	Kutipan Akta Kelahiran Dispensasi/ <i>Copy of Dispensation Birth Act</i>	-	-	-	-	-
4.	Kutipan Akta Kelahiran Terlambat/ <i>Copy of Delay Birth Act</i>	16 679	15 468	4 028	15 073	16 306
5.	Kutipan Akta Pengakuan Anak/ <i>Copy of Children</i>	-	-	-	5	-
6.	Kutipan Akta Pengesahan Anak/ <i>Copy of Legal Children</i>	6	2	-	6	7
7.	Kutipan Akta Perceraian/ <i>Copy of Separated</i>	2	3	9	7	9
8.	Kutipan Akta Kematian/ <i>Copy of Death Act</i>	101	164	371	270	314
9.	Kutipan Akta Adopsi	6	6	10	4	6
10.	Surat Keterangan/ <i>Invoice</i>	-	49	168	-	-
11.	Kutipan Ke II/ <i>Second Copy</i>	146	140	343	1	943
12.	Perubahan Nama/ <i>Name Changed</i>	10	6	-	53	39
Bojonegoro		27 197	25 037	37 068	23 026	25 818

Sumber: Dinas Kependudukan dan Catatan Sipil Kabupaten Bojonegoro
 Source: *Civil Registration Office of Bojonegoro*

3.2 PROYEKSI PENDUDUK

Tabel 3.2.1 Jumlah Penduduk dan Laju Pertumbuhan Penduduk Menurut Kecamatan dan Jenis Kelamin di Kabupaten Bojonegoro, 2010 – 2020
Population and Population Growth Rate by Sex and Sub-regency in Bojonegoro Regency, 2010 – 2020

Kecamatan Sub-Regency	MEI 2010			JUNI 2010		
	L	P	L+P	L	P	L+P
(1)	(2)	(3)	(4)	(5)	(6)	(7)
1 Margomulyo	10 876	11 095	21 971	10 882	11 101	21 983
2 Ngraho	20 468	20 986	41 454	20 473	20 991	41 464
3 Tambakrejo	25 465	25 897	51 362	25 471	25 904	51 375
4 Ngambon	5 520	5 457	10 977	5 521	5 457	10 978
5 Sekar	12 955	12 794	25 749	12 960	12 798	25 758
6 Bubulan	6 723	6 932	13 655	6 723	6 933	13 656
7 Gondang	11 923	11 870	23 793	11 927	11 873	23 800
8 Temayang	16 707	17 199	33 906	16 710	17 203	33 913
9 Sugihwaras	21 139	21 736	42 875	21 141	21 738	42 879
10 Kedungadem	37 797	38 991	76 788	37 801	38 995	76 796
11 Kepohbaru	29 494	30 265	59 759	29 497	30 268	59 765
12 Baureno	36 656	37 045	73 701	36 667	37 056	73 723
13 Kanor	26 345	27 461	53 806	26 346	27 462	53 808
14 Sumberejo	32 639	34 026	66 665	32 644	34 031	66 675
15 Balen	30 379	31 345	61 724	30 388	31 355	61 743
16 Sukosewu	19 734	19 829	39 563	19 740	19 836	39 576
17 Kapas	25 092	24 881	49 973	25 115	24 904	50 019
18 Bojonegoro	40 351	42 657	83 008	40 384	42 691	83 075
19 Trucuk	17 679	17 959	35 638	17 684	17 965	35 649
20 Dander	38 010	38 097	76 107	38 035	38 122	76 157
21 Ngasem	28 101	28 056	56 157	28 110	28 064	56 174
22 Gayam	15 022	15 021	30 043	15 029	15 028	30 057
23 Kalitidu	22 778	23 093	45 871	22 790	23 105	45 895
24 Malo	13 814	14 576	28 390	13 815	14 577	28 392
25 Purwosari	13 360	13 691	27 051	13 361	13 692	27 053
26 Padangan	19 704	20 516	40 220	19 708	20 521	40 229
27 Kasiman	13 919	14 307	28 226	13 923	14 311	28 234
28 Kedewan	5 715	5 826	11 541	5 719	5 830	11 549
Bojonegoro	598 365	611 608	1 209 973	598 564	611 811	1 210 375

Sumber: Proyeksi Penduduk Indonesia 2010–2035

Source: Indonesia Population Projection 2010–2035

Lanjutan Tabel / *Continues 3.2.1*

Kecamatan Sub-Regency	JUNI 2011			JUNI 2012		
	L	P	L+P	L	P	L+P
(1)	(8)	(9)	(10)	(11)	(12)	(13)
1 Margomulyo	10 951	11 171	22 122	11 021	11 242	22 263
2 Ngraho	20 533	21 053	41 586	20 593	21 114	41 707
3 Tambakrejo	25 549	25 983	51 532	25 628	26 062	51 690
4 Ngambon	5 527	5 464	10 991	5 533	5 470	11 003
5 Sekar	13 013	12 852	25 865	13 068	12 905	25 973
6 Bubulan	6 731	6 940	13 671	6 738	6 948	13 686
7 Gondang	11 971	11 918	23 889	12 016	11 962	23 978
8 Temayang	16 750	17 244	33 994	16 791	17 285	34 076
9 Sugihwaras	21 163	21 760	42 923	21 184	21 783	42 967
10 Kedungadem	37 846	39 042	76 888	37 892	39 088	76 980
11 Kepohbaru	29 532	30 305	59 837	29 568	30 340	59 908
12 Baureno	36 799	37 189	73 988	36 931	37 322	74 253
13 Kanor	26 360	27 477	53 837	26 374	27 492	53 866
14 Sumberejo	32 704	34 094	66 798	32 764	34 157	66 921
15 Balen	30 499	31 468	61 967	30 609	31 583	62 192
16 Sukosewu	19 820	19 915	39 735	19 899	19 995	39 894
17 Kapas	25 394	25 180	50 574	25 676	25 460	51 136
18 Bojonegoro	40 778	43 109	83 887	41 176	43 530	84 706
19 Trucuk	17 749	18 030	35 779	17 813	18 096	35 909
20 Dander	38 337	38 424	76 761	38 640	38 729	77 369
21 Ngasem	28 213	28 168	56 381	28 317	28 272	56 589
22 Gayam	15 115	15 114	30 229	15 202	15 200	30 402
23 Kalitidu	22 930	23 248	46 178	23 072	23 391	46 463
24 Malo	13 828	14 590	28 418	13 840	14 603	28 443
25 Purwosari	13 373	13 705	27 078	13 385	13 717	27 102
26 Padangan	19 761	20 575	40 336	19 814	20 630	40 444
27 Kasiman	13 971	14 361	28 332	14 019	14 410	28 429
28 Kedewan	5 768	5 880	11 648	5 817	5 930	11 747
Bojonegoro	600 965	614 259	1 215 224	603 380	616 716	1 220 096

Sumber: Proyeksi Penduduk Indonesia 2010–2035

Source: *Indonesia Population Projection 2010–2035*

POPULATION AND EMPLOYMENT

Lanjutan Tabel / *Continues 3.2.1*

Kecamatan Sub-Regency	JUNI 2013			JUNI 2014		
	L	P	L+P	L	P	L+P
(1)	(14)	(15)	(16)	(17)	(18)	(19)
1 Margomulyo	11 091	11 314	22 405	11 161	11 386	22 547
2 Ngraho	20 654	21 176	41 830	20 714	21 238	41 952
3 Tambakrejo	25 706	26 142	51 848	25 784	26 222	52 006
4 Ngambon	5 540	5 476	11 016	5 546	5 482	11 028
5 Sekar	13 122	12 959	26 081	13 177	13 013	26 190
6 Bubulan	6 746	6 955	13 701	6 753	6 963	13 716
7 Gondang	12 061	12 007	24 068	12 105	12 052	24 157
8 Temayang	16 831	17 327	34 158	16 872	17 369	34 241
9 Sugihwaras	21 207	21 805	43 012	21 228	21 828	43 056
10 Kedungadem	37 937	39 135	77 072	37 983	39 182	77 165
11 Kepohbaru	29 603	30 377	59 980	29 639	30 413	60 052
12 Baureno	37 063	37 457	74 520	37 196	37 591	74 787
13 Kanor	26 388	27 506	53 894	26 402	27 521	53 923
14 Sumberejo	32 825	34 219	67 044	32 885	34 283	67 168
15 Balen	30 721	31 697	62 418	30 832	31 813	62 645
16 Sukosewu	19 979	20 075	40 054	20 059	20 155	40 214
17 Kapas	25 961	25 742	51 703	26 249	26 028	52 277
18 Bojonegoro	41 578	43 955	85 533	41 984	44 384	86 368
19 Trucuk	17 878	18 162	36 040	17 943	18 228	36 171
20 Dander	38 947	39 036	77 983	39 256	39 345	78 601
21 Ngasem	28 422	28 376	56 798	28 526	28 481	57 007
22 Gayam	15 289	15 287	30 576	15 376	15 375	30 751
23 Kalitidu	23 214	23 535	46 749	23 357	23 681	47 038
24 Malo	13 852	14 617	28 469	13 865	14 629	28 494
25 Purwosari	13 398	13 729	27 127	13 410	13 742	27 152
26 Padangan	19 867	20 685	40 552	19 920	20 740	40 660
27 Kasiman	14 068	14 460	28 528	14 116	14 510	28 626
28 Kedewan	5 867	5 980	11 847	5 917	6 031	11 948
Bojonegoro	605 815	619 191	1 225 006	608 255	621 685	1 229 940

Sumber: Proyeksi Penduduk Indonesia 2010–2035
 Source: Indonesia Population Projection 2010–2035

Lanjutan Tabel / *Continues 3.2.1*

Kecamatan <i>Sub-Regency</i>	JUNI 2015			JUNI 2016		
	L	P	L+P	L	P	L+P
	(1)	(20)	(21)	(22)	(23)	(24)
1 Margomulyo	11 232	11 459	22 691	11 304	11 531	22 835
2 Ngraho	20 775	21 300	42 075	20 835	21 363	42 198
3 Tambakrejo	25 863	26 302	52 165	25 942	26 383	52 325
4 Ngambon	5 552	5 489	11 041	5 559	5 495	11 054
5 Sekar	13 232	13 067	26 299	13 287	13 122	26 409
6 Bubulan	6 761	6 971	13 732	6 768	6 979	13 747
7 Gondang	12 151	12 097	24 248	12 196	12 142	24 338
8 Temayang	16 912	17 411	34 323	16 953	17 453	34 406
9 Sugihwaras	21 250	21 851	43 101	21 272	21 873	43 145
10 Kedungadem	38 028	39 229	77 257	38 074	39 276	77 350
11 Kepohbaru	29 674	30 450	60 124	29 710	30 487	60 197
12 Baureno	37 330	37 726	75 056	37 464	37 861	75 325
13 Kanor	26 416	27 536	53 952	26 430	27 550	53 980
14 Sumberejo	32 946	34 346	67 292	33 007	34 409	67 416
15 Balen	30 944	31 928	62 872	31 057	32 044	63 101
16 Sukosewu	20 139	20 236	40 375	20 220	20 317	40 537
17 Kapas	26 540	26 317	52 857	26 835	26 609	53 444
18 Bojonegoro	42 395	44 817	87 212	42 809	45 255	88 064
19 Trucuk	18 009	18 294	36 303	18 074	18 361	36 435
20 Dander	39 567	39 657	79 224	39 880	39 972	79 852
21 Ngasem	28 631	28 586	57 217	28 737	28 691	57 428
22 Gayam	15 464	15 462	30 926	15 552	15 551	31 103
23 Kalitidu	23 501	23 827	47 328	23 646	23 974	47 620
24 Malo	13 877	14 643	28 520	13 890	14 656	28 546
25 Purwosari	13 422	13 754	27 176	13 434	13 767	27 201
26 Padangan	19 973	20 796	40 769	20 026	20 852	40 878
27 Kasiman	14 165	14 560	28 725	14 214	14 610	28 824
28 Kedewan	5 967	6 083	12 050	6 018	6 134	12 152
Bojonegoro	610 716	624 194	1 234 910	613 193	626 717	1 239 910

Sumber: Proyeksi Penduduk Indonesia 2010–2035

Source: *Indonesia Population Projection 2010–2035*

POPULATION AND EMPLOYMENT

Lanjutan Tabel / *Continues 3.2.1*

Kecamatan Sub-Regency	JUNI 2017			JUNI 2018		
	L	P	L+P	L	P	L+P
(1)	(26)	(27)	(28)	(29)	(29)	(30)
1 Margomulyo	11 375	11 605	22 980	11 448	11 678	23 126
2 Ngraho	20 897	21 425	42 322	20 958	21 488	42 446
3 Tambakrejo	26 022	26 463	52 485	26 101	26 544	52 645
4 Ngambon	5 565	5 501	11 066	5 571	5 508	11 079
5 Sekar	13 342	13 177	26 519	13 398	13 232	26 630
6 Bubulan	6 776	6 986	13 762	6 783	6 994	13 777
7 Gondang	12 242	12 187	24 429	12 287	12 233	24 520
8 Temayang	16 994	17 495	34 489	17 035	17 537	34 572
9 Sugihwaras	21 294	21 896	43 190	21 316	21 918	43 234
10 Kedungadem	38 119	39 324	77 443	38 165	39 371	77 536
11 Kepohbaru	29 746	30 523	60 269	29 781	30 560	60 341
12 Baureno	37 598	37 997	75 595	37 733	38 134	75 867
13 Kanor	26 444	27 565	54 009	26 459	27 579	54 038
14 Sumberejo	33 067	34 473	67 540	33 128	34 536	67 664
15 Balen	31 169	32 161	63 330	31 283	32 277	63 560
16 Sukosewu	20 301	20 398	40 699	20 382	20 481	40 863
17 Kapas	27 133	26 904	54 037	27 434	27 203	54 637
18 Bojonegoro	43 227	45 697	88 924	43 649	46 143	89 792
19 Trucuk	18 140	18 428	36 568	18 207	18 495	36 702
20 Dander	40 196	40 289	80 485	40 515	40 608	81 123
21 Ngasem	28 843	28 797	57 640	28 950	28 903	57 853
22 Gayam	15 641	15 640	31 281	15 731	15 729	31 460
23 Kalitidu	23 792	24 122	47 914	23 939	24 271	48 210
24 Malo	13 902	14 669	28 571	13 915	14 682	28 597
25 Purwosari	13 446	13 780	27 226	13 459	13 792	27 251
26 Padangan	20 080	20 907	40 987	20 133	20 963	41 096
27 Kasiman	14 263	14 661	28 924	14 312	14 711	29 023
28 Kedewan	6 069	6 187	12 256	6 121	6 239	12 360
Bojonegoro	615 683	629 257	1 244 940	618 193	631 809	1 250 002

Sumber: Proyeksi Penduduk Indonesia 2010–2035
 Source: Indonesia Population Projection 2010–2035

Lanjutan Tabel / *Continues 3.2.1*

Kecamatan <i>Sub-Regency</i>	JUNI 2019			JUNI 2020		
	L	P	L+P	L	P	L+P
	(1)	(31)	(32)	(33)	(34)	(35)
1 Margomulyo	11 521	11 752	23 273	11 594	11 827	23 421
2 Ngraho	21 019	21 551	42 570	21 081	21 614	42 695
3 Tambakrejo	26 181	26 625	52 806	26 261	26 707	52 968
4 Ngambon	5 578	5 514	11 092	5 584	5 520	11 104
5 Sekar	13 454	13 287	26 741	13 510	13 342	26 852
6 Bubulan	6 790	7 002	13 792	6 798	7 009	13 807
7 Gondang	12 333	12 278	24 611	12 379	12 324	24 703
8 Temayang	17 076	17 579	34 655	17 117	17 621	34 738
9 Sugihwaras	21 338	21 941	43 279	21 360	21 964	43 324
10 Kedungadem	38 211	39 418	77 629	38 257	39 465	77 722
11 Kepohbaru	29 817	30 597	60 414	29 853	30 633	60 486
12 Baureno	37 869	38 270	76 139	38 004	38 408	76 412
13 Kanor	26 472	27 594	54 066	26 487	27 608	54 095
14 Sumberejo	33 189	34 600	67 789	33 251	34 663	67 914
15 Balen	31 396	32 395	63 791	31 511	32 512	64 023
16 Sukosewu	20 464	20 562	41 026	20 546	20 645	41 191
17 Kapas	27 739	27 505	55 244	28 046	27 811	55 857
18 Bojonegoro	44 075	46 594	90 669	44 505	47 049	91 554
19 Trucuk	18 273	18 562	36 835	18 340	18 630	36 970
20 Dander	40 836	40 930	81 766	41 160	41 254	82 414
21 Ngasem	29 056	29 010	58 066	29 163	29 117	58 280
22 Gayam	15 821	15 819	31 640	15 911	15 910	31 821
23 Kalitidu	24 087	24 420	48 507	24 236	24 571	48 807
24 Malo	13 927	14 696	28 623	13 940	14 709	28 649
25 Purwosari	13 471	13 804	27 275	13 483	13 817	27 300
26 Padangan	20 187	21 019	41 206	20 241	21 075	41 316
27 Kasiman	14 362	14 762	29 124	14 411	14 813	29 224
28 Kedewan	6 173	6 292	12 465	6 226	6 346	12 572
Bojonegoro	620 705	634 378	1 255 093	612 155	636 962	1 260 219

Sumber: Proyeksi Penduduk Indonesia 2010–2035

Source: *Indonesia Population Projection 2010–2035*

POPULATION AND EMPLOYMENT

Tabel 3.2.2 Perkembangan Kesempatan Kerja (Kumulatif) Menurut Lapangan Usaha di Kabupaten Bojonegoro, 2018
Work of Bojonegoro Vacancy by Occupation, 2018

Lapangan Usaha <i>Occupation</i>	s/d 2016	s/d 2017	s/d 2018
(1)	(2)	(3)	(4)
1. Pertanian/ Agriculture	320 814	320 905	320 940
2. Pertambangan/ Quarrying	22 518	22 590	22 725
3. Industri/ Industries	60 911	61 115	64 850
4. Listrik/ Electricity	6 990	6 855	6 855
5. Bangunan/ Building	60 118	62 250	63 600
6. Perdagangan/ Trading	135 985	137 050	140 215
7. Perhubungan/ Transportation	13 776	13 885	13 895
8. Keuangan/ Finance	13 430	13 900	13 980
9. Jasa dan Lainnya/ Services and Others	171 103	168 919	165 236
Jumlah/Total	805 645	807 469	812 296

Sumber: Dinas Perindustrian dan Tenaga Kerja Kabupaten Bojonegoro
Source: *Industry and Employee Services of Bojonegoro Regency*

Tabel 3.2.3 Jumlah Perusahaan dan Tenaga Kerja Per-sektor Usaha di Kabupaten Bojonegoro, 2018
Number of Establishment and Employee by sector in Bojonegoro Regency, 2018

Lapangan Usaha <i>Occupation</i>	Jumlah Perusahaan	Tenaga Kerja/ Employee		
		Laki- laki/ <i>Male</i>	Perempuan/ <i>Female</i>	Jumlah/ <i>Total</i>
(1)	(2)	(3)	(4)	(5)
1, Perikanan, Pertanian, Peternakan, Perkebunan dan Kehutanan	30	2 214	768	2 982
2, Pertambangan dan Penggalian	82	5 375	785	6 160
3, Industri Pengolahan	144	5 618	9523	15 339
4, Listrik, Gas dan Uap	29	1 580	298	1 878
5, Bangunan	316	2 593	575	3 168
6, Perdagangan Eceran serta Rumahtangga dan Perhotelan	153	1 857	2 983	4 840
7, Pengangkutan, Penimbunan dan Perhubungan	44	1 976	322	2 298
8, Keuangan, Asuransi, Usaha Persewaan Bangunan	119	1 271	1118	2 389
9, Jasa-jasa Kemasyarakatan, Sosial dan Perseorangan	356	2 928	1687	4 615
Jumlah/Total	1 273	25 610	18 059	43 669

Sumber: Dinas Perindustrian dan Tenaga Kerja Kabupaten Bojonegoro
Source: *Industry and Employee Services of Bojonegoro Regency*

POPULATION AND EMPLOYMENT

Tabel 3.2.4 Upah Tenaga Kerja Borongan dan Musiman Per-sektor di Kabupaten Bojonegoro, 2018
Worker's Salaries of Full and Regular Time of Bojonegoro Regency (Rp./Orang hari/man days), 2018

Lapangan Usaha Occupation	Bulanan Monthly		Harian tetap Daily	
	Minimal <i>Minimum</i>	Maximal <i>Maximum</i>	Minimal <i>Minimum</i>	Maximal <i>Maximum</i>
(1)	(2)	(3)	(4)	(5)
1. Pertanian dan Perkebunan/ Agriculture and crops	1 800 000	2 500 000	80 000	100 000
2. Minyak. Gas Bumi dan Pertambangan/ Oil. Gas and Mining	1 900 000	45 000 000	-	-
3. Rokok dan Tembakau/ Cigarettes and Tobacco	1 072 460	8 000 000	65 000	80 000
4. Makanan dan Minuman/ Food and Beverages	1 200 000	3 500 000	-	-
5. Tekstil dan Sandang/ Textile and Clothes	1 225 000	1 750 000	-	-
6. Perkayuan/ Wooden	1 720 000	10 750 000	-	-
7. Farmasi dan Kimia/ Farmaceutical and chemical	1 750 000	8 000 000	-	-
8. Logam dan Keramik/ Metal and ceramics	1 900 000	2 500 000	-	-
9. Jasa-jasa Kemasyarakatan. Sosial dan Perseorangan	1 550 000	5 000 000	-	-
10. Percetakan/ Printing	1 000 000	3 500 000	-	-
11. Elektronik/ Electronics	1 900 000	6 000 000	-	-
12. Karet dan Kulit/ Rubber and Leather	1 800 000	3 000 000	-	-
13. Bangunan dan Pekerjaan Umum/ Building and Public Works	2 000 000	2 500 000	-	-
14. Niaga. Bank dan Asuransi/ Trading. Banking and Insurance	1 375 000	20 000 000	-	-
15. Pariwisata/ Travel	1 720 500	1 800 000	-	-
16. Maritim/ Marine	-	-	-	-
17. Transport	1 800 000	4 000 000	-	-
18. Kesehatan/ Healthy	1 900 000	7 000 000	-	-

Sumber: Dinas Perindustrian dan Tenaga Kerja Kabupaten Bojonegoro
 Source: *Industry and Employee Services of Bojonegoro Regency*

Tabel 3.2.5 Perkembangan Bursa Tenaga Kerja Kabupaten Bojonegoro 2013-2018
Table *Stack of Bojonegoro Manpower 2013-2018*

Tahun Year	Lowongan Kerja Vacancy	Pencari Kerja Terdaftar Job Seekers	Penempatan Tenaga Kerja Placement	TKPMP TKMT dan Usaha Mandiri
(1)	(2)	(3)	(4)	(5)
2013	3 340	4 749	3 191	180
2014	3 400	3 951	3 289	215
2015	4 415	5 116	3 239	214
2016	10 424	5 821	4 769	672
2017	6 038	4 091	3 151	370
2018	19 831	4 249	3 188	671

Sumber: Dinas Perindustrian dan Tenaga Kerja Kabupaten Bojonegoro
 Source: *Industry and Employee Services of Bojonegoro Regency*

4

SOSIAL DAN KESEJAHTERAAN RAKYAT/ SOCIAL AND WELFARE



ANGKA PARTISIPASI SEKOLAH

7-12 TAHUN

100,00%

Tidak ada penduduk berusia 7-12 tahun yang tidak bersekolah.

13-15 TAHUN

95,61%

Masih ada 4,39% penduduk berusia 13-15 tahun yang tidak bersekolah.

16-18 TAHUN

80,22%

Masih ada 19,78% penduduk berusia 16-18 tahun yang tidak bersekolah.



11,18%

BUTA HURUF

Sebanyak 11,18% penduduk Kabupaten Bojonegoro berusia 15 tahun ke atas buta huruf.



Penjelasan Teknis

Data yang tersaji pada bab ini meliputi data pendidikan, data keagamaan, data kesehatan, data keluarga berencana, data hukum dan data social lainnya

Data Pendidikan meliputi data jumlah sekolah, murid dan guru SD, SLTP, dan SMU menurut kecamatan. Untuk data SD sampai dengan SMU bersumber dari Dinas Pendidikan Kabupaten Bojonegoro.

Data yang bersumber dari Kantor Kementerian Agama Kabupaten Bojonegoro meliputi data jumlah sekolah, murid, guru rasio RA, MI, MTs, dan Madrasah Aliyah menurut kecamatan. Disajikan pula data mengenai banyaknya penduduk menurut agama, banyaknya tempat ibadah, jumlah jemaah haji.

Data mengenai pencapaian Akseptor KB baru dan alat kontrasepsi yang dipakai serta jumlah pasangan usia subur menurut kecamatan disajikan oleh Badan Pemberdayaan Perempuan dan Keluarga Berencana.

Data data mengenai hukum dan tindak kejahatan disajikan oleh pengadilan negeri, kejaksaan negeri dan kepolisian resort Bojonegoro. Sedangkan data dari Badan Penanggulangan Bencana Daerah meliputi korban jiwa meninggal

Technical Explanation

The data presented in this chapter includes education, religion, health, family palnning (KB), Laws and other social data.

The data of education includes number of scholls, students, and teachers of ES, YHS, and SHS according to subdiscript. The data of ES, YHS and SHS is obtained from Education Service of Bojonegoro Regency.

Data sourced from the Office of Religious Affairs Bojonegoro includes data on the number schools, pupils, teachers and ratio of RA, MI, MTs, and Madrasah Aliyah by Regency. Also presented data on the number of population by religion, many places of worship, the number of pilgrims.

Data regarding the new KB acceptors achievement and use of contraceptives and the number of couples of childbearing age by Regencys served by the Women Empowerment and Family Planning.

Law and fact sheets on crime presented by the Regency court, the Regency attorney and the police resort Bojonegoro. Presented data from the nation united and people emergency covers of

Akibat bencana alam berdasarkan jenisnya.

Data yang berasal dari Dinas Kesehatan Kabupaten Bojonegoro meliputi banyaknya fasilitas kesehatan menurut kecamatan, jumlah tenaga kesehatan menurut keahliannya, banyaknya pengunjung klinik/ poliklinik di Rumah Sakit Umum serta data penyandang cacat dan orang jompo/ lanjut usia Daerah Kabupaten Bojonegoro. Sedangkan dari PMI cabang Bojonegoro disajikan data tentang banyaknya persediaan darah dan darah yang tersalurkan menurut golongan darah, data pendonor yang dirinci menurut jenis pendonoran.

Data Keluarga Berencana meliputi data banyaknya petugas dan fasilitas KB menurut kecamatan, data penggunaan alat kontrasepsi oleh pasangan usia subur (PUS) untuk peserta KB Aktif maupun peserta KB baru, yang berasal dari badan pemberdayaan perempuan dan keluarga berencana Kabupaten Bojonegoro

sacrifice of earth accident by type.

The data comes from the Department of Health Bojonegoro covers many health facilities in the Regency, the number of health workers according to their expertise, the number of visitors clinic / clinic at the General Hospital with data of handicapped person and decrepeit/ elderly in Bojonegoro Regency. While the PMI branch Bojonegoro presented data on the number of blood supply and blood channeled according to blood type.

Family Planning Data include the number of data according to officials and family planning facilities Regencys, data on the use of contraceptives by couples of childbearing age (EFA) for KB Active participants and new planning participants, who came from the body of women's empowerment and family planning Bojonegoro

4.1 PENDIDIKAN/EDUCATION

Tabel 4.1.1 Persentase Penduduk Usia Kerja (15 Tahun ke Atas) Menurut Kegiatan Utama di Kabupaten Bojonegoro, 2018
Percentage of Population Working Aged (15 years and Above) by Activity in Bojonegoro Regency, 2018

Karakteristik	Tahun				
	2014	2015	2016	2017	2018
(1)	(2)	(3)	(4)	(5)	(6)
Angkatan Kerja	65,49	66,2	-	70,51	67,13
Berkerja	63,38	62,90	-	67,95	64,31
Pengangguran	2,10	3,32	-	2,57	2,82
Bukan Angkatan Kerja	34,51	33,78	-	29,49	32,87
Sekolah	6,95	6,58	-	5,99	6,69
Mengurus Ruta	21,47	21,14	-	19,14	21,07
Lainnya	6,10	6,05	-	4,36	5,12

Sumber: BPS Kabupaten Bojonegoro

Source: BPS-Statistics of Bojonegoro Regency

Tabel 4.1.2 Persentase Penduduk Kabupaten Bojonegoro Usia 15 Tahun Keatas Menurut Lapangan Pekerjaan dan Pendidikan Tertinggi yang Ditamatkan Tahun, 2018
Percentage Bojonegoro residents Age 15 Years and Above According by Job Field and Education Level, 2018

Jenjang Pendidikan <i>Educational Level</i>	Lapangan Pekerjaan Utama <i>Main Job Field</i>			Rata-rata <i>Average</i>
	Pertanian <i>Agriculture</i>	Industri <i>Industry</i>	Jasa <i>Services</i>	
(1)	(2)	(3)	(4)	(5)
SD ke Bawah	80,60	40,85	27,06	51,28
SMP	12,58	24,88	21,35	18,67
SMA	6,16	28,42	36,05	22,55
Diploma/Universitas	0,67	5,85	15,53	7,51

Sumber: BPS Kabupaten Bojonegoro
 Source: BPS-Statistics of Bojonegoro Regency

Tabel 4.1.3 **Persentase Penduduk Kabupaten Bojonegoro Usia 15 Tahun Keatas yang Bekerja Menurut Status Pekerjaan Utama dan Pendidikan Tertinggi yang Ditamatkan, 2018**
Percentage Bojonegoro residents Age 15 Years and Above According by Job Field Status and Education Level, 2018

Jenjang Pendidikan <i>Educational Level</i>	Pendidikan Tertinggi yang Ditamatkan <i>Educational Level</i>			
	<i>SD ke Bawah</i>	<i>SLTP</i>	<i>SLTA</i>	<i>Diploma/ Universitas</i>
(1)	(2)	(3)	(4)	(5)
Berusaha	53,51	39,33	30,17	17,72
Buruh/ Karyawan	12,87	29,59	50,72	80,23
Pekerja Bebas	14,68	12,85	7,18	0,00
Pekerja Keluarga	18,95	18,23	11,93	2,04

Sumber: BPS Kabupaten Bojonegoro

Source: BPS-Statistics of Bojonegoro Regency

Tabel 4.1.4 Fasilitas Pendidikan Raudlatul Athfal (RA) Menurut Kecamatan di Kabupaten Bojonegoro, 2018
Facilities of Raudlatul Athfal (RA) by Sub-regency in Bojonegoro Regency, 2018

	Kecamatan Sub-regency	Sekolah Schools	Murid Pupils	Guru Teachers	Rasio Ratio
	(1)	(2)	(3)	(4)	(5)
1	Margomulyo	3	107	10	1:11
2	Ngraho	7	344	18	1:19
3	Tambakrejo	7	327	17	1:19
4	Ngambon	1	75	5	1:15
5	Sekar	2	12	1	1:12
6	Bubulan	2	59	4	1:15
7	Gondang	4	198	16	1:12
8	Temayang	7	317	24	1:13
9	Sugihwaras	8	242	19	1:13
10	Kedungadem	11	359	33	1:11
11	Kepohbaru	21	727	61	1:12
12	Baureno	22	1 060	72	1:15
13	Kanor	15	521	50	1:10
14	Sumberejo	11	350	40	1:9
15	Balen	19	718	67	1:11
16	Sukosewu	14	463	42	1:11
17	Kapas	9	440	36	1:12
18	Bojonegoro	11	823	78	1:11
19	Trucuk	4	162	18	1:9
20	Dander	18	728	66	1:11
21	Ngasem	18	651	65	1:10
22	Gayam	7	213	22	1:10
23	Kalitidu	11	418	53	1:8
24	Malo	6	222	20	1:11
25	Purwosari	3	168	9	1:19
26	Padangan	6	312	42	1:7
27	Kasiman	2	117	7	1:17
28	Kedewan	1	44	3	1:15
	Bojonegoro	250	10 177	898	1:11

Sumber: Kantor Kementerian Agama Kabupaten Bojonegoro

Source: Ministries of Religion Affairs Regional Office Bojonegoro

Tabel 4.1.5 Banyaknya Sekolah, Kelas, Guru dan Murid Sekolah Dasar Menurut Kecamatan di Kabupaten Bojonegoro, 2018
Table *Number of Schools, Class, Teachers, and Pupils of Primary Schools by Sub-regency in Bojonegoro Regency, 2018*

	Kecamatan <i>Sub-regency</i>	Sekolah <i>Schools</i>	Murid <i>Pupils</i>	Kelas <i>Class</i>	Guru <i>Teachers</i>		
					PNS	NON PNS	JUMLAH
	(1)	(2)	(3)	(4)	(5)	(6)	(7)
1	Margomulyo	20	1 856	126	87	53	140
2	Ngraho	34	3 173	204	153	101	254
3	Tambakrejo	38	3 872	234	158	26	184
4	Ngambon	11	843	65	50	26	76
5	Sekar	23	2 175	147	90	73	163
6	Bubulan	11	981	67	55	36	91
7	Gondang	19	1 692	116	77	71	148
8	Temayang	25	1 958	148	126	85	211
9	Sugihwaras	29	2 875	182	123	133	256
10	Kedungadem	50	4 633	303	227	219	446
11	Kepohbaru	30	2 855	187	180	121	301
12	Baureno	40	3 538	252	206	132	338
13	Kanor	34	2 678	200	174	117	291
14	Sumberejo	40	3 361	256	181	154	335
15	Balen	33	2 753	200	153	130	283
16	Sukosewu	18	1 802	107	89	70	159
17	Kapas	25	3 063	161	174	73	247
18	Bojonegoro	34	7 945	318	180	276	456
19	Trucuk	16	2 332	111	122	68	190
20	Dander	38	5 049	255	219	169	388
21	Ngasem	31	2 882	186	129	121	250
22	Gayam	16	2 083	98	79	57	136
23	Kalitidu	26	2 823	162	127	95	222
24	Malo	24	2 043	144	121	70	191
25	Purwosari	19	2 450	122	75	77	152
26	Padangan	25	3 250	170	106	139	245
27	Kasiman	18	2 188	114	85	60	145
28	Kedewan	11	1 227	69	47	41	88
	Bojonegoro	738	78 380	4 704	3 593	2 893	6 486

Sumber: Dinas Pendidikan Kabupaten Bojonegoro

Source: *national Education Services of Bojonegoro*

Tabel 4.1.6 Fasilitas Pendidikan Madrasah Ibtidaiyah (MI) Menurut Kecamatan di Kabupaten Bojonegoro, 2018
Facilities of Madrasah Ibtidaiyah (MI) by Sub-regency in Bojonegoro Regency, 2018

	Kecamatan Sub-regency	Sekolah Schools	Guru Teachers	Murid Pupils	Rasio Guru- Murid Teacher- Pupil Ratio
	(1)	(2)	(3)	(4)	(5)
1	Margomulyo	1	9	99	1:11
2	Ngraho	6	54	826	1:15
3	Tambakrejo	5	39	525	1:13
4	Ngambon	1	8	157	1:20
5	Sekar	2	8	62	1:8
6	Bubulan	1	13	105	1:8
7	Gondang	2	16	171	1:11
8	Temayang	8	80	666	1:8
9	Sugihwaras	9	91	893	1:10
10	Kedungadem	16	157	1 622	1:10
11	Kepohbaru	22	100	2 260	1:11
12	Baureno	21	221	3 100	1:14
13	Kanor	18	183	1 947	1:11
14	Sumberejo	20	209	2 457	1:12
15	Balen	21	236	1 969	1:8
16	Sukosewu	16	167	1 282	1:8
17	Kapas	11	123	1 472	1:12
18	Bojonegoro	8	169	2 197	1:13
19	Trucuk	6	70	695	1:10
20	Dander	15	172	1 659	1:10
21	Ngasem	17	180	1 819	1:10
22	Gayam	5	19	511	1:27
23	Kalitidu	15	194	1 454	1:7
24	Malo	5	43	435	1:10
25	Purwosari	3	31	399	1:13
26	Padangan	3	39	579	1:15
27	Kasiman	3	28	354	1:13
28	Kedewan	-	-	-	-
	Bojonegoro	260	2 758	29 715	1:11

Sumber: Kantor Kementerian Agama Kabupaten Bojonegoro
 Source: Ministries of Religion Affairs Regional Office Bojonegoro

Tabel 4.1.7 Jumlah Sekolah, Kelas, Guru, dan Murid Sekolah Menengah Pertama Menurut Kecamatan di Kabupaten Bojonegoro, 2018
Table *Number of Schools, Class, Teachers, and Pupils of Junior High Schools by Sub-regency in Bojonegoro Regency, 2018*

	Kecamatan <i>Sub-regency</i>	Sekolah <i>Schools</i>	Murid <i>Pupils</i>	Kelas <i>Class</i>	Guru <i>Teachers</i>		
					PNS	NON PNS	Jumlah
	(1)	(2)	(3)	(4)	(5)	(6)	(7)
1	Margomulyo	1	522	17	19	6	25
2	Ngraho	4	787	32	32	9	41
3	Tambakrejo	4	1 081	39	42	30	72
4	Ngambon	1	701	23	29	9	38
5	Sekar	3	695	24	16	13	29
6	Bubulan	2	398	15	17	12	29
7	Gondang	3	835	31	39	14	53
8	Temayang	3	1 002	34	25	29	54
9	Sugihwaras	4	1 127	42	52	33	85
10	Kedungadem	10	1 793	70	64	82	146
11	Kepohbaru	4	858	33	41	30	71
12	Baureno	5	2 133	64	75	60	135
13	Kanor	3	918	33	34	27	61
14	Sumberejo	7	1 808	67	74	51	125
15	Balen	4	1 335	51	62	38	100
16	Sukosewu	4	570	24	22	38	60
17	Kapas	3	1 078	39	45	27	72
18	Bojonegoro	17	6 613	215	205	177	382
19	Trucuk	1	560	18	21	2	23
20	Dander	7	1 939	69	69	71	140
21	Ngasem	3	946	34	26	30	56
22	Gayam	1	309	11	12	9	21
23	Kalitidu	4	1 510	48	58	31	89
24	Malo	3	684	25	23	30	53
25	Purwosari	2	1 052	35	39	16	55
26	Padangan	2	1 367	47	69	13	82
27	Kasiman	2	902	32	30	28	58
28	Kedewan	1	355	14	18	8	26
	Bojonegoro	108	34 088	1 186	1 258	923	2 181

Sumber: Dinas Pendidikan Kabupaten Bojonegoro

Source: *National Education Services of Bojonegoro*

Table 4.1.8 Jumlah Sekolah, Murid, Guru, dan Rasio Murid-Guru Madrasah Tsanawiyah (MTs) Menurut Kecamatan di Kabupaten Bojonegoro, 2018
Number of Schools, Pupils, Teachers, and School-Teacher Ratio of Madrasah Tsanawiyah (MTs) by Sub-regency in Bojonegoro Regency, 2018

	Kecamatan <i>Sub-regency</i>	Sekolah <i>Schools</i>	Guru <i>Teachers</i>	Murid <i>Pupils</i>	Rasio Guru- Murid <i>Teacher- Pupil Ratio</i>
	(1)	(2)	(3)	(4)	(5)
1	Margomulyo	-	-	-	-
2	Ngraho	4	75	1 194	1:16
3	Tambakrejo	3	38	343	1:9
4	Ngambon	1	11	183	1:17
5	Sekar	-	-	-	-
6	Bubulan	1	13	60	1:5
7	Gondang	1	8	89	1:11
8	Temayang	3	38	284	1:7
9	Sugihwaras	3	55	478	1:9
10	Kedungadem	7	98	724	1:7
11	Kepohbaru	8	140	1 362	1:10
12	Baureno	12	180	1 279	1:7
13	Kanor	7	87	656	1:8
14	Sumberejo	6	149	2 677	1:18
15	Balen	5	113	541	1:5
16	Sukosewu	6	76	476	1:6
17	Kapas	5	51	396	1:8
18	Bojonegoro	5	83	1 917	1:23
19	Trucuk	2	30	132	1:4
20	Dander	9	155	2 440	1:16
21	Ngasem	4	74	817	1:11
22	Gayam	3	22	218	1:10
23	Kalitidu	6	106	803	1:8
24	Malo	2	33	477	1:14
25	Purwosari	2	38	124	1:3
26	Padangan	3	96	1 454	1:15
27	Kasiman	2	23	249	1:11
28	Kedewan	1	6	16	1:3
	Bojonegoro	111	1 798	19 389	1:11

Sumber: Kantor Kementerian Agama Kabupaten Bojonegoro

Source: Ministries of Religion Affairs Regional Office Bojonegoro

Tabel 4.1.9 Jumlah Sekolah, Kelas, Guru, dan Murid Sekolah Menengah Atas Menurut Kecamatan di Kabupaten Bojonegoro, 2018
Number of Schools, Class, Teachers, and Pupils of Senior High Schools by Sub-regency in Bojonegoro Regency, 2018

	Kecamatan <i>Sub-regency</i>	Sekolah <i>Schools</i>	Murid <i>Pupils</i>	Guru <i>Teachers</i>	Rasio Guru- Murid <i>Teacher- Pupil Ratio</i>
	(1)	(2)	(3)	(4)	(5)
1	Margomulyo	-	-	-	-
2	Ngraho	1	599	39	1:15
3	Tambakrejo	1	390	21	1:19
4	Ngambon	1	281	9	1:31
5	Sekar	-	-	-	-
6	Bubulan	1	24	14	1:2
7	Gondang	2	623	28	1:22
8	Temayang	1	296	17	1:17
9	Sugihwaras	2	832	45	1:18
10	Kedungadem	3	915	55	1:17
11	Kepohbaru	3	572	43	1:13
12	Baureno	3	1 204	71	1:17
13	Kanor	1	37	5	1:7
14	Sumberejo	3	1 260	71	1:18
15	Balen	1	518	25	1:21
16	Sukosewu	1	71	5	1:14
17	Kapas	1	557	27	1:21
18	Bojonegoro	9	3 917	226	1:17
19	Trucuk	-	-	-	-
20	Dander	4	988	74	1:13
21	Ngasem	3	405	29	1:14
22	Gayam	1	66	7	1:9
23	Kalitidu	3	980	51	1:19
24	Malo	2	255	15	1:15
25	Purwosari	0	0	0	0
26	Padangan	2	975	53	1:18
27	Kasiman	1	440	17	1:26
28	Kedewan	-	-	-	-
	Bojonegoro	50	16 428	955	1:17

Sumber: UPT Dinas Pendidikan Prov. Jatim Kabupaten Bojonegoro

Source: *National Education Sub East Java Services of Bojonegoro Regency*

Tabel 4.1.10 Jumlah Sekolah, Murid, Guru, dan Rasio Murid-Guru Madrasah Aliyah Menurut Kecamatan di Kabupaten Bojonegoro, 2018
Number of Schools, Pupils, Teachers, and School-Teacher Ratio of Senior High Schools by SubRegency in Bojonegoro Regency, 2018

	Kecamatan Sub-regency	Sekolah Schools	Guru Teachers	Murid Pupils	Rasio Guru- Murid Teacher- Pupil Ratio
	(1)	(2)	(3)	(4)	(5)
1	Margomulyo	-	-	-	-
2	Ngraho	3	51	686	1:13
3	Tambakrejo	-	-	-	-
4	Ngambon	-	-	-	-
5	Sekar	-	-	-	-
6	Bubulan	-	-	-	-
7	Gondang	-	-	-	-
8	Temayang	1	12	71	1:06
9	Sugihwaras	2	27	246	1:09
10	Kedungadem	2	13	114	1:09
11	Kepohbaru	3	46	440	1:10
12	Baureno	7	122	1 123	1:09
13	Kanor	3	29	366	1:13
14	Sumberejo	7	142	2 393	1:17
15	Balen	5	65	558	1:09
16	Sukosewu	4	44	369	1:08
17	Kapas	4	43	354	1:08
18	Bojonegoro	3	153	2010	1:13
19	Trucuk	-	-	-	-
20	Dander	3	97	1374	1:14
21	Ngasem	3	45	294	1:17
22	Gayam	1	18	140	1:08
23	Kalitidu	1	16	345	1:22
24	Malo	1	16	104	1:07
25	Purwosari	3	39	761	1:20
26	Padangan	-	-	-	-
27	Kasiman	-	-	-	-
28	Kedewan	-	-	-	-
	Bojonegoro	56	978	11 748	1:12

Sumber: Kantor Kementerian Agama Kabupaten Bojonegoro

Source: Ministries of Religion Affairs Regional Office Bojonegoro

Tabel 4.1.11 Jumlah Sekolah, Murid, Guru, dan Rasio Murid-Guru Sekolah Menengah Kejuruan Menurut Kecamatan di Kabupaten Bojonegoro, 2018
Number of Schools, Pupils, Teachers, and School-Teacher Ratio of Vocational High Schools by Sub-Regency in Bojonegoro Regency, 2018

	Kecamatan <i>Sub-regency</i>	Sekolah <i>Schools</i>	Murid <i>Pupils</i>	Guru <i>Teachers</i>	Rasio Guru- Murid <i>Teacher- Pupil Ratio</i>
	(1)	(2)	(3)	(4)	(5)
1	Margomulyo	1	374	16	1:23
2	Ngraho	1	738	35	1:21
3	Tambakrejo	0	0	0	0
4	Ngambon	1	652	30	1:22
5	Sekar	1	447	22	1:20
6	Bubulan	0	0	0	0
7	Gondang	0	0	0	0
8	Temayang	1	606	34	1:18
9	Sugihwaras	2	789	44	1:18
10	Kedungadem	4	1 055	39	1:27
11	Kepohbaru	3	142	18	1:8
12	Baureno	6	1 776	124	1:14
13	Kanor	1	604	33	1:18
14	Sumberejo	5	984	75	1:13
15	Balen	2	505	41	1:12
16	Sukosewu	1	80	10	1:8
17	Kapas	3	1 881	106	1:18
18	Bojonegoro	13	6 008	365	1:16
19	Trucuk	1	292	12	1:24
20	Dander	4	1 266	94	1:13
21	Ngasem	2	857	41	1:21
22	Gayam	0	0	0	0
23	Kalitidu	2	525	31	1:17
24	Malo	0	0	0	0
25	Purwosari	2	1 423	64	1:22
26	Padangan	2	255	20	1:13
27	Kasiman	4	1 577	78	1:20
28	Kedewan	0	0	0	0
	Bojonegoro	62	22 836	1 332	1:17

Sumber: UPT Dinas Pendidikan Prov. Jatim Kabupaten Bojonegoro

Source: National Education Sub East Java Services of Bojonegoro Regency

Tabel 4.1.12 Jumlah Kejar Paket A, Murid dan Tutor Menurut Kecamatan di Kabupaten Bojonegoro, 2018
Number of Package A, Pupils and Teachers by Sub-Regency in Bojonegoro Regency, 2018

	Kecamatan Sub-regency	Lembaga Kejar Instance	Murid Pupils	Tutor Guru Teachers
	(1)	(2)	(3)	(4)
1	Margomulyo	1	-	-
2	Ngraho	1	52	10
3	Ngasem	1	-	-
4	Nagmbon	1	31	5
5	Tambakrejo	1	-	-
6	Sekar	1	84	14
7	Gondang	1	52	8
8	Bubulan	1	-	-
9	Temayang	1	57	9
10	Sukosewu	1	-	-
11	Sugihwaras	1	28	5
12	Kedungadem	1	-	-
13	Baureno	2	-	-
14	Kepohbaru	1	-	-
15	Kanor	1	-	-
16	Sumberrjo	2	58	9
17	Kapas	1	54	8
18	Balen	1	-	-
19	Bojonegoro	2	-	-
20	Dander	2	31	6
21	Kalitidu	1	-	-
22	Gayam	1	-	-
23	Malo	1	-	-
24	Trucuk	1	-	-
25	Kedewan	1	-	-
26	Purwosari	1	-	-
27	Padangan	-	-	-
28	Kasiman	-	-	-
	Bojonegoro	30	447	74

Sumber: Dinas Pendidikan Kabupaten Bojonegoro

Source: National Education Services of Bojonegoro Regency

Tabel 4.1.13 Jumlah Kejar Paket B, Murid dan Tutor Menurut Kecamatan di Kabupaten Bojonegoro, 2018
Table *Number of Package B, Pupils and Teachers by Sub-Regency in Bojonegoro Regency, 2018*

	Kecamatan <i>Sub-regency</i>	Lembaga Kejar <i>Instance</i>	Murid <i>Pupils</i>	Tutor Guru <i>Teachers</i>
	(1)	(2)	(3)	(4)
1	Margomulyo	1	32	6
2	Ngraho	1	151	30
3	Ngasem	1	106	21
4	Ngambon	1	213	43
5	Tambakrejo	1	94	18
6	Sekar	1	157	31
7	Gondang	1	100	20
8	Bubulan	1	-	-
9	Temayang	1	150	36
10	Sukosewu	2	62	12
11	Sugihwaras	1	152	26
12	Kedungadem	1	-	-
13	Baureno	2	91	18
14	Kepohbaru	1	62	12
15	Kanor	1	-	-
16	Sumberrjo	1	392	45
17	Kapas	1	31	12
18	Balen	1	94	16
19	Bojonegoro	2	120	21
20	Dander	2	366	45
21	Kalitidu	1	-	-
22	Gayam	1	103	21
23	Malo	1	129	25
24	Trucuk	1	58	11
25	Kedewan	1	-	-
26	Purwosari	1	32	6
27	Padangan	-	-	-
28	Kasiman	-	-	-
	Bojonegoro	30	2 695	475

Sumber: Dinas Pendidikan Kabupaten Bojonegoro

Source: *National Education Services of Bojonegoro Regency*

Tabel 4.1.14 Jumlah Kejar Paket C, Murid dan Tutor Menurut Kecamatan di Kabupaten Bojonegoro, 2018
Number of Package C, Pupils, Teachers, and School-Teacher Ratio by Sub-Regency in Bojonegoro Regency, 2018

	Kecamatan Sub-regency	Lembaga Kejar Instance	Murid Pupils	Tutor Guru Teachers
	(1)	(2)	(3)	(4)
1	Margomulyo	1	60	14
2	Ngraho	1	180	42
3	Ngasem	1	220	51
4	Ngambon	1	301	70
5	Tambakrejo	1	212	49
6	Sekar	1	214	50
7	Gondang	1	146	34
8	Bubulan	1	56	13
9	Temayang	1	446	104
10	Sukosewu	2	257	60
11	Sugihwaras	1	154	35
12	Kedungadem	1	125	28
13	Baureno	2	202	46
14	Kepohbaru	1	88	20
15	Kanor	1	30	7
16	Sumberrjo	1	671	156
17	Kapas	1	32	7
18	Balen	1	335	78
19	Bojonegoro	2	196	41
20	Dander	2	841	146
21	Kalitidu	1	31	7
22	Gayam	1	221	51
23	Malo	1	188	44
24	Trucuk	1	122	28
25	Kedewan	1	68	15
26	Purwosari	-	88	20
27	Padangan	-	-	-
28	Kasiman	-	-	-
	Bojonegoro	30	5 484	1 216

Sumber: Dinas Pendidikan Kabupaten Bojonegoro

Source: National Education Services of Bojonegoro Regency

Tabel 4.1.15 Jumlah PAUD Non Formal, Murid dan Tutor Menurut Kecamatan di Kabupaten Bojonegoro, 2018
Table *Number of PADU, Pupils and Teachers by Sub-Regency in Bojonegoro Regency, 2018*

	Kecamatan <i>Sub-regency</i>	Lembaga Kejar <i>Instance</i>	Murid <i>Pupils</i>	Tutor Guru <i>Teachers</i>
	(1)	(2)	(3)	(4)
1	Margomulyo	24	365	50
2	Ngraho	33	820	86
3	Ngasem	49	971	102
4	Ngambon	23	483	45
5	Tambakrejo	44	687	38
6	Sekar	22	477	69
7	Gondang	32	676	68
8	Bubulan	18	368	99
9	Temayang	34	685	136
10	Sukosewu	46	971	170
11	Sugihwaras	45	863	131
12	Kedungadem	75	1 264	181
13	Baureno	77	1 827	159
14	Kepohbaru	73	1 650	119
15	Kanor	65	1 409	142
16	Sumberrjo	87	1 664	194
17	Kapas	49	1 219	80
18	Balen	82	1 789	157
19	Bojonegoro	71	1 525	139
20	Dander	56	1 393	106
21	Kalitidu	43	889	56
22	Gayam	35	710	83
23	Malo	37	510	83
24	Trucuk	34	754	62
25	Kedewan	17	228	23
26	Purwosari	33	829	56
27	Padangan	40	729	40
28	Kasiman	21	431	81
	JUMLAH	1 266	26 235	2 746

Sumber: Dinas Pendidikan Kabupaten Bojonegoro

Source: *National Education Services of Bojonegoro Regency*

Tabel 4.1.16 Jumlah PKBM, Murid dan Tutor Menurut Kecamatan di Kabupaten Bojonegoro, 2018
Table Number of PKBM, Pupils and Teachers by Sub-Regency in Bojonegoro Regency, 2018

	Kecamatan Sub-regency	Lembaga Kejar Instance	Murid Pupils	Tutor Guru Teachers
	(1)	(2)	(3)	(4)
1	Margomulyo	1	92	20
2	Ngraho	1	383	75
3	Ngasem	1	326	67
4	Nagmbon	1	544	103
5	Tambakrejo	1	306	53
6	Sekar	1	440	77
7	Gondang	1	299	56
8	Bubulan	1	56	14
9	Temayang	1	684	151
10	Sukosewu	2	319	68
11	Sugihwaras	1	334	63
12	Kedungadem	1	125	28
13	Baureno	2	293	67
14	Kepohbaru	1	150	33
15	Kanor	1	30	7
16	Sumberrjo	1	1 129	255
17	Kapas	1	126	23
18	Balen	1	429	81
19	Bojonegoro	2	316	59
20	Dander	2	1 237	265
21	Kalitidu	1	-	-
22	Gayam	1	323	60
23	Malo	1	317	66
24	Trucuk	1	180	40
25	Kedewan	1	68	14
26	Purwosari	1	120	20
27	Padangan	-	-	-
28	Kasiman	-	-	-
	JUMLAH	30	8 626	1 765

Sumber: Dinas Pendidikan Kabupaten Bojonegoro

Source: National Education Services of Bojonegoro Regency

Tabel 4.1.17 Banyaknya Kursus, Murid dan Tutor Menurut Kecamatan di Kabupaten Bojonegoro 2018
Table *Number of Courses, Pupils and Teachers by Sub-Regency in Bojonegoro Regency, 2018*

	Kecamatan <i>Sub-regency</i>	Lembaga Kejar <i>Instance</i>	Murid <i>Pupils</i>	Tutor Guru <i>Teachers</i>
	(1)	(2)	(3)	(4)
1	Margomulyo	-	-	-
2	Ngraho	3	-	5
3	Ngasem	1	-	1
4	Nagmbon	-	-	-
5	Tambakrejo	-	-	-
6	Sekar	-	-	-
7	Gondang	1	30	3
8	Bubulan	-	-	-
9	Temayang	-	-	-
10	Sukosewu	-	-	-
11	Sugihwaras	1	-	1
12	Kedungadem	1	25	3
13	Baureno	11	145	19
14	Kepohbaru	1	-	1
15	Kanor	1	-	1
16	Sumberrjo	2	158	6
17	Kapas	1	-	1
18	Balen	3	-	3
19	Bojonegoro	33	1 443	169
20	Dander	4	34	7
21	Kalitidu	-	-	-
22	Gayam	1	20	1
23	Malo	1	-	2
24	Trucuk	1	-	3
25	Kedewan	-	-	-
26	Purwosari	-	65	-
27	Padangan	1	46	8
28	Kasiman	1	-	1
	JUMLAH	68	1 966	235

Sumber: Dinas Pendidikan Kabupaten Bojonegoro

Source: *National Education Services of Bojonegoro Regency*

Tabel 4.1.18 Jumlah Murid Kelas VI dan Peserta EBTA SD di Kabupaten Bojonegoro 2008/2009 - 2017/2018
Table Number of Pupils of 6th level of Primary School of Bojonegoro Regency 2008/2009 - 2017/2018

Tahun Year	Murid Kelas VI 6 th level	Peserta Ebta	
		Jumlah Total	Lulus Pass
(1)	(2)	(3)	(4)
2008/2009	20 099	15 932	15 932
2009/2010	19 429	15 209	15 209
2010/2011	19 989	15 081	15 081
2011/2012	19 886	19 803	19 803
2012/2013	19 803	19 803	19 803
2013/2014	19 016	19 005	19 005
2014/2015	18 424	18 415	18 415
2015/2016	18 414	18 414	18 410
2016/2017	17 720	17 720	17 715
2017/2018	17 765	17 765	17 757

Sumber: Dinas Pendidikan Kabupaten Bojonegoro
 Source: National Education Services of Bojonegoro Regency

Tabel 4.1.19 Persentase Penduduk Usia 5 Tahun Keatas Menurut Karakteristik dan Status Pendidikan di Kabupaten Bojonegoro, 2018
Percentage of Population Aged 5 Years Above by Characteristics, and School Participation in Bojonegoro Regency, 2018

Karakteristik	Tidak/ Belum Pernah Sekolah/ Not/ Never Attending School	Masih Bersekolah			Tidak Bersekolah lagi	Jumlah
		SD/ Sederajat	SMP/ Sederajat	SMA/ ke-atas		
(1)	(2)	(3)	(4)	(5)	(6)	(7)
Jenis Kelamin						
Gender						
Laki-Laki/Male	7,55	9,81	4,74	5,17	72,74	100,00
Perempuan/Female	12,06	9,27	4,36	4,28	70,02	100,00
Kuintil Pengeluaran						
Quintile Expenditure						
40 persen Terbawah	14,07	10,22	4,91	3,42	67,38	100,00
4 Persen Tengah	7,57	9,12	4,08	5,31	73,91	100,00
20 Persen Teratas	6,07	9,02	4,75	6,09	74,07	100,00

Sumber: BPS Kabupaten Bojonegoro

Source: BPS-Statistics of Bojonegoro Regency

Tabel 4.1.20 **Persentase Penduduk Kabupaten Bojonegoro Usia 15 Tahun Keatas Menurut Jenis Kelamin dan Kemampuan Baca Tulis, 2018**
Percentage Bojonegoro residents Age 15 Years According to Gender and Literacy Ability, 2018

Jenjang Pendidikan <i>Educational Level</i>	Dapat Baca Tulis huruf <i>Literacy Ability</i>			Melek Huruf
	Tidak Bisa Baca Tulis <i>Can not read and write</i>	Latin, <i>latin</i>	Huruf Lainnya <i>Other</i>	
(1)	(2)	(3)	(4)	(5)
Laki – laki/ <i>Male</i>	6,62	92,00	40,36	92,72
Perempuan/ <i>Female</i>	13,99	84,14	39,46	85,08

Sumber: BPS Kabupaten Bojonegoro

Source: BPS-Statistics of Bojonegoro Regency

4.2 KESEHATAN/HEALTH

Tabel 4.2.1 Jumlah Fasilitas Kesehatan Menurut Kecamatan di Kabupaten Bojonegoro, 2018
Number of Health Facilities by Sub-Regency in Bojonegoro Regency, 2018

Kecamatan <i>Sub-regency</i>	Rumah Sakit <i>Hospital</i>	Rumah Bersalin <i>Maternity Hospital</i>	Puskesmas <i>Public Health Center</i>	Posyandu <i>Maternal & Child Health Center</i>	Klinik/Balai Kesehatan <i>Clinic/Health Center</i>	Polindes <i>Village Maternity</i>
(1)	(2)	(3)	(4)	(5)	(6)	(7)
1 Margomulyo	-	-	1	46	-	6
2 Ngraho	-	-	1	66	-	12
3 Tambakrejo	-	-	1	78	-	17
4 Ngambon	-	-	1	18	-	6
5 Sekar	-	-	1	35	-	11
6 Bubulan	-	-	1	24	-	5
7 Gondang	-	-	1	36	-	7
8 Temayang	-	-	1	49	-	10
9 Sugihwaras	-	-	1	62	-	12
10 Kedungadem	-	-	2	112	2	21
11 Kepohbaru	-	-	2	88	-	20
12 Baureno	-	-	2	97	1	19
13 Kanor	-	-	1	66	-	21
14 Sumberejo	2	-	2	95	2	19
15 Balen	-	-	1	76	-	19
16 Sukosewu	-	-	1	41	-	11
17 Kapas	-	-	2	49	1	17
18 Bojonegoro	6	-	2	71	6	16
19 Trucuk	-	-	1	44	-	8
20 Dander	-	-	2	98	2	13
21 Ngasem	-	-	1	66	-	13
22 Gayam	-	-	1	39	2	10
23 Kalitidu	1	-	2	68	3	13
24 Malo	-	-	1	43	-	16
25 Purwosari	-	-	1	34	-	10
26 Padangan	1	-	1	69	1	13
27 Kasiman	-	-	1	39	-	8
28 Kedewan	-	-	1	20	-	5
Bojonegoro	10	-	36	1 629	20	358

Sumber: Dinas Kesehatan Kab. Bojonegoro

Source: Health Service of Bojonegoro Regency

Tabel 4.2.2 Jumlah Tenaga Kesehatan Menurut Kecamatan di Kabupaten Bojonegoro, 2018
Table Number of Health Personnel by Sub-regency in Bojonegoro Regency, 2018

		Tenaga Kesehatan/ Health Personnel				
Kecamatan Sub-regency		Tenaga Medis Medical Personnel	Tenaga Keperawatan Nursing Personnel	Tenaga Kebidanan Midwifery Personnel	Tenaga Kefarmasian Pharmacy Personnel	Tenaga Kesehatan Lainnya Other Health Personnel
(1)		(2)	(3)	(4)	(5)	(6)
1	Margomulyo	3	6	10	0	1
2	Ngraho	3	11	20	0	1
3	Tambakrejo	2	13	23	1	1
4	Ngambon	2	13	18	0	1
5	Sekar	4	8	17	0	1
6	Bubulan	3	7	9	0	2
7	Gondang	3	11	17	0	1
8	Temayang	3	8	16	0	3
9	Sugihwaras	3	13	21	1	2
10	Kedungadem	7	31	39	0	4
11	Kepohbaru	6	20	32	0	3
12	Baureno	5	32	31	1	4
13	Kanor	4	16	27	0	1
14	Sumberejo	7	21	33	1	3
15	Balen	4	15	29	0	1
16	Sukosewu	3	9	15	0	0
17	Kapas	6	17	25	0	1
18	Bojonegoro	5	12	23	1	3
19	Trucuk	3	7	14	0	1
20	Dander	6	19	25	1	3
21	Ngasem	2	15	24	0	2
22	Gayam	3	5	12	0	1
23	Kalitidu	6	20	26	2	2
24	Malo	3	7	23	0	0
25	Purwosari	3	7	13	1	1
26	Padangan	2	6	17	0	2
27	Kasiman	3	8	11	0	1
28	Kedewan	3	2	7	0	0
Bojonegoro		107	359	577	9	46

Sumber: Dinas Kesehatan Kab. Bojonegoro
 Source: Health Service of Bojonegoro Regency

Tabel 4.2.3 Jumlah Dokter Spesialis, Dokter Umum, dan Dokter Gigi Menurut Sarana Pelayanan Kesehatan di Kabupaten Bojonegoro, 2018
Number of Specialist Doctor, Generalist Doctor, and Dentist by Type of Health Facility in Bojonegoro Regency, 2018

Unit Kerja Work Unit	Dokter Spesialis/ Specialist Doctors	Dokter Umum/ Generalist Doctors	Dokter Gigi/ Dentist
(1)	(2)	(3)	(4)
Puskesmas/ <i>Public Health Center</i>	0	72	35
Rumah Sakit/ <i>Hospital</i>	84	79	13
Jumlah/Total			

Sumber: Dinas Kesehatan Kab. Bojonegoro

Source: *Health Service of Bojonegoro Regency*

Tabel 4.2.4 **Persentase Penolong Proses Kelahiran di Kabupaten Bojonegoro Menurut Kecamatan , 2018**
Percentage of Birth Attendant in Bojonegoro Regency by Sub-Regency, 2018

	Kecamatan <i>Sub-regency</i>	Tenaga Kesehatan/ <i>Health Personnel</i>	Non Tenaga Kesehatan/ <i>Non-Health Personnel</i>	Jumlah/ <i>Total</i>	Persentase Tenaga Kesehatan/ <i>Percentage of Health Personnel</i>
	(1)	(2)	(3)	(4)	(5)
1	Margomulyo	292	0	292	100
2	Ngraho	595	0	595	100
3	Tambakrejo	645	0	645	100
4	Ngambon	140	0	140	100
5	Sekar	342	0	342	100
6	Bubulan	212	0	212	100
7	Gondang	297	1	298	99,66
8	Temayang	487	0	487	100
9	Sugihwaras	544	0	544	100
10	Kedungadem	1020	0	1020	100
11	Kepohbaru	869	0	869	100
12	Baureno	1173	0	1173	100
13	Kanor	825	0	825	100
14	Sumberejo	959	0	959	100
15	Balen	852	0	852	100
16	Sukosewu	512	0	512	100
17	Kapas	726	0	726	100
18	Bojonegoro	1 132	1	1133	99,91
19	Trucuk	547	0	547	100
20	Dander	1 155	0	1155	100
21	Ngasem	815	0	815	100
22	Gayam	414	0	414	100
23	Kalitidu	670	0	670	100
24	Malo	399	2	401	99,50
25	Purwosari	370	0	370	100
26	Padangan	614	0	614	100
27	Kasiman	436	0	436	100
28	Kedewan	156	0	156	100
	Bojonegoro	17 198	4	17 202	99,98

Sumber: Dinas Kesehatan Kab. Bojonegoro
 Source: Health Service of Bojonegoro Regency

Tabel 4.2.5 Persentase Balita Yang Pernah Mendapat Imunisasi Menurut Kabupaten Bojonegoro, 2018

Percentage of Children Under Five Years Who Had Immunization by Bojonegoro Regency, 2018

	Kecamatan <i>Sub-regency</i>	BCG <i>BCG</i>	DPT HB COMBO <i>DPT and Hepatitis B</i>			Campak <i>Measles</i>
			1	2	3	
	(1)	(2)	(3)	(4)	(5)	(6)
1	Margomulyo	293	303	325	326	319
2	Ngraho	638	579	551	534	654
3	Tambakrejo	634	722	675	707	732
4	Ngambon	148	156	148	155	143
5	Sekar	353	381	351	371	350
6	Bubulan	205	205	230	218	206
7	Gondang	345	322	337	324	314
8	Temayang	497	492	508	509	499
9	Sugihwaras	627	602	626	591	609
10	Kedungadem	1000	994	980	1034	1054
11	Kepohbaru	854	875	849	817	832
12	Baureno	1190	1147	1109	1169	1097
13	Kanor	854	855	875	882	735
14	Sumberejo	905	935	941	977	806
15	Balen	827	824	860	827	897
16	Sukosewu	536	574	544	555	562
17	Kapas	689	708	710	688	706
18	Bojonegoro	1143	1165	1125	1140	1159
19	Trucuk	572	578	574	619	517
20	Dander	1067	1077	1102	1105	1127
21	Ngasem	822	803	828	822	790
22	Gayam	425	456	453	465	456
23	Kalitidu	680	675	646	665	895
24	Malo	397	442	420	437	382
25	Purwosari	373	395	393	410	388
26	Padangan	581	557	562	576	561
27	Kasiman	427	431	404	410	393
28	Kedewan	157	162	159	155	154
	Bojonegoro	17 239	17 415	17 285	17 488	17 337

Sumber: Dinas Kesehatan Kab. Bojonegoro

Source: *Health Service of Bojonegoro Regency*

Lanjutan Tabel/*Continued Table 4.2.5*

	Kecamatan <i>Sub-regency</i>	Polio			
		1	2	3	4
	(1)	(7)	(8)	(9)	(10)
1	Margomulyo	327	289	332	309
2	Ngraho	632	593	550	532
3	Tambakrejo	629	718	673	702
4	Ngambon	148	153	148	154
5	Sekar	363	405	358	374
6	Bubulan	206	204	228	218
7	Gondang	350	326	328	323
8	Temayang	501	488	497	510
9	Sugihwaras	625	605	609	594
10	Kedungadem	994	993	979	1036
11	Kepohbaru	854	865	868	828
12	Baureno	1169	1207	1161	1212
13	Kanor	834	853	845	868
14	Sumberejo	918	951	938	968
15	Balen	831	807	857	831
16	Sukosewu	535	574	540	556
17	Kapas	682	669	690	684
18	Bojonegoro	1131	1168	1137	1148
19	Trucuk	568	575	575	628
20	Dander	1070	1079	1076	1087
21	Ngasem	822	802	837	820
22	Gayam	426	457	454	465
23	Kalitidu	671	673	646	692
24	Malo	402	451	419	426
25	Purwosari	373	398	393	410
26	Padangan	609	566	554	581
27	Kasiman	423	418	403	409
28	Kedewan	162	164	162	148
	Bojonegoro	17 255	17 451	17 257	17 513

Sumber: Dinas Kesehatan Kab. Bojonegoro

Source: Health Service of Bojonegoro Regency

Tabel 4.2.6 10 Besar Diagnosis Kematian di Rawat Inap RSUD Dr.R Sosodoro Djatikoesoemo 2016-2018
Top 10 Diagnosis of Death in Inpatient Hospital Dr.R Sosodoro Djatikoesoemo 2016-2018

No	Tahun		
	2016	2017	2018
(1)	(2)	(3)	(4)
1	Stroke	Stroke	Stroke
2	Septisemia	Penyakit Glumerulus Lainnya	TB Paru BTA+
3	Penyakit Glomerular	Petumbuhan Janin lambat dan BBLR	Septisemia
4	Gagal Ginjal	Gagal Ginjal	Gagal Jantung
5	TB Paru BTA+	TB Paru BTA+	Penyakit Glumerulus Lainnya
6	Gangguan Atrioventricular	Gangguan hantaran aritmia jantung	Gagal Ginjal lainnya
7	Diabetes Miletus	Diabetes Miletus	Diabetes Miletus
8	HIV	Septisemia	Gangguan hantaran aritmia jantung
9	Tetanus lainnya	HIV	HIV
10	DM Bergantung Insulin	Penyakit Esofagus	Pneumonia

Sumber: RSUD. Sosodoro Djatikoesoemo Bojonegoro

Source: RSUD Sosodoro Djatikoesoemo Bojonegoro

Tabel 4.2.7 Jumlah Bayi Lahir, Bayi Berat Badan Lahir Rendah (BBLR), BBLR Dirujuk, dan Bergizi Buruk Menurut Kabupaten Bojonegoro , 2018
Table Number of Births, Babies with Low Birth Weights (LBW), Treated LBW, and Malnutrition Cases by Bojonegoro Regency, 2018

	Kecamatan Sub-regency	Bayi Lahir Births	BBLR/LBW		Balita Gizi Buruk/Mal- nutrition
			Jumlah Total	Dirujuk Treated	
	(1)	(2)	(3)	(4)	(5)
1	Margomulyo	302	13	1	0
2	Ngraho	570	29	27	4
3	Tambakrejo	706	21	24	6
4	Ngambon	151	16	15	0
5	Sekar	355	13	11	0
6	Bubulan	188	18	1	0
7	Gondang	327	13	4	0
8	Temayang	466	20	4	0
9	Sugihwaras	590	30	4	0
10	Kedungadem	1056	56	39	0
11	Kepohbaru	822	52	33	4
12	Baureno	1014	54	40	0
13	Kanor	740	29	21	2
14	Sumberejo	917	57	32	6
15	Balen	848	46	41	1
16	Sukosewu	545	18	6	0
17	Kapas	688	42	36	6
18	Bojonegoro	1141	37	20	4
19	Trucuk	490	19	16	2
20	Dander	1047	51	36	1
21	Ngasem	773	37	14	0
22	Gayam	414	33	13	5
23	Kalitidu	632	16	8	2
24	Malo	390	32	1	1
25	Purwosari	372	18	18	0
26	Padangan	553	17	7	0
27	Kasiman	388	13	7	0
28	Kedewan	158	11	3	0
	Bojonegoro	16 643	811	482	44

Sumber: Dinas Kesehatan Kab Bojonegoro

Source: Health Service of Bojonegoro Regency

Tabel 4.2.8 Jumlah Ibu Hamil, Melakukan Kunjungan K1, Melakukan Kunjungan K4, Kurang Energi Kronis (KEK), dan Mendapat Tablet Zat Besi (Fe) di Kabupaten Bojonegoro , 2011–2018
Number of Pregnant Women, Those with One Visit and four Visits of Antenatal Care, Chronic Energy Deficiency (CED), and Receiving Iron Supplement in Bojonegoro Regency, 2011–2018

Tahun/ Years	Jumlah Ibu Hamil/ Pregnant Women	Melakukan Kunjungan K1/ One Visit	Melakukan Kunjungan K4/ Four Visits	Kurang Energi Kronis (KEK)/ Chronic Energy Deficiency (CED)	Mendapat Zat Besi (Fe)/ Receiving Iron Supplement
(1)	(2)	(3)	(4)	(5)	(6)
2011	21 165	20 948	19 182	-	19 126
2012	20 079	20 802	18 563	-	19 892
2013	19 794	18 861	17 338	1 795	18 669
2014	19 516	18 733	17 519	1 942	18 741
2015	18 975	18 688	16 756	1 830	18 047
2016	18 745	17 502	16 245	2167	16 002
2017	18 527	18 298	16 325	2 200	16 139
2018	18 307	18 379	15 929	2 697	15 460

Sumber: Dinas Kesehatan Kab Bojonegoro
 Source: Health Service of Bojonegoro

Tabel 4.2.9 Jumlah Kasus HIV/AIDS, IMS, DBD, Diare, TB, dan Malaria Menurut Kabupaten Bojonegoro, 2018

Number of Cases of HIV/AIDS, Sexually Transmitted Infection, Dengue Fever, Diarrhea, Tuberculosis (TB) and Malaria by Bojonegoro Regency, 2018

Kecamatan Sub-regency	HIV/AIDS	IMS/ Sexually Transmit- ed Infection	DBD/ Dengue Fever	Diare/ Diarrhea	TB Tubercu- losis	Malaria Malaria
(1)	(2)	(3)	(4)	(5)	(6)	(7)
1 Margomulyo	3	0	4	604	43	0
2 Ngraho	4	0	40	1167	49	0
3 Tambakrejo	8	0	68	1906	53	0
4 Ngambon	0	0	4	275	9	0
5 Sekar	0	0	1	606	13	0
6 Bubulan	3	0	2	204	8	0
7 Gondang	4	0	1	884	10	1
8 Temayang	14	0	29	807	34	0
9 Sugihwaras	9	0	14	945	54	0
10 Kedungadem	12	0	12	2632	59	1
11 Kepohbaru	12	0	61	1304	67	0
12 Baureno	6	0	22	1562	102	0
13 Kanor	9	0	30	1600	84	0
14 Sumberejo	11	0	46	1729	76	0
15 Balen	7	0	26	1815	74	0
16 Sukosewu	5	0	24	1063	33	0
17 Kapas	6	0	12	1664	67	0
18 Bojonegoro	15	0	39	1912	74	0
19 Trucuk	6	0	16	750	40	0
20 Dander	10	28	13	1767	118	0
21 Ngasem	16	0	8	1050	87	1
22 Gayam	2	0	8	691	52	0
23 Kalitidu	16	0	11	1105	73	1
24 Malo	3	0	4	995	31	0
25 Purwosari	0	0	34	755	54	0
26 Padangan	5	0	41	333	29	0
27 Kasiman	2	0	14	559	44	0
28 Kedewan	2	0	5	326	12	0
Bojonegoro	190	28	589	31 010	1 449	4

Sumber: Dinas Kesehatan Kabupaten Bojonegoro

Source: Health Service of Bojonegoro

Tabel 4.2.10 Jumlah Remaja Usia 15-24 Tahun yang Mendapat Penyuluhan Tentang Kesehatan Reproduksi (Kespro), HIV/AIDS, dan Keluarga Berencana (KB) Kabupaten Bojonegoro, 2018
Number of Young People Aged 15-24 Who Had Counselling on Reproductive Health, HIV/AIDS, and Family Planning, Bojonegoro Regency, 2018

Kecamatan Sub-regency		Penyuluhan Kespro/ Reproductive Health Counselling	Penyuluhan HIV/AIDS HIV/AIDS Counselling	Penyuluhan KB/ Family Planning Counselling
(1)	(2)	(3)	(4)	
1	Margomulyo	3	3	48
2	Ngraho	4	4	2
3	Tambakrejo	1	1	12
4	Ngambon	0	0	5
5	Sekar	24	24	35
6	Bubulan	10	76	29
7	Gondang	6	6	84
8	Temayang	28	32	55
9	Sugihwaras	34	34	65
10	Kedungadem	460	33	458
11	Kepohbaru	32	68	356
12	Baureno	57	43	59
13	Kanor	0	4	0
14	Sumberejo	31	60	117
15	Balen	46	46	780
16	Sukosewu	14	14	112
17	Kapas	33	22	97
18	Bojonegoro	44	57	206
19	Trucuk	49	49	187
20	Dander	177	177	308
21	Ngasem	60	7	58
22	Gayam	50	64	324
23	Kalitidu	148	144	272
24	Malo	164	164	167
25	Purwosari	31	9	26
26	Padangan	39	32	48
27	Kasiman	58	69	251
28	Kedewan	4	4	66
Bojonegoro		1 607	1 246	4 227

Sumber: Dinas Kesehatan Kabupaten Bojonegoro

Source: *Health Service of Bojonegoro*

Tabel 4.2.11 Jumlah Klinik Keluarga Berencana (KKB) dan Pos Pelayanan Keluarga Berencana Desa (PPKBD) Menurut Kabupaten Bojonegoro, 2018
Number of Family Planning Clinics and Village Family Planning Service Units by Bojonegoro Regency, 2018

	Kecamatan <i>Sub-regency</i>	KKB/ <i>Family Planning Clinics</i>	PPKBD / <i>Village Family Planning Service Units</i>
	(1)	(2)	(3)
1	Margomulyo	1	6
2	Ngraho	1	16
3	Tambakrejo	1	18
4	Ngambon	1	5
5	Sekar	2	6
6	Bubulan	1	5
7	Gondang	1	7
8	Temayang	1	12
9	Sugihwaras	2	17
10	Kedungadem	4	23
11	Kepohbaru	4	25
12	Baureno	2	25
13	Kanor	1	25
14	Sumberejo	6	26
15	Balen	2	23
16	Sukosewu	1	14
17	Kapas	4	21
18	Bojonegoro	14	18
19	Trucuk	1	12
20	Dander	4	16
21	Ngasem	1	17
22	Gayam	2	12
23	Kalitidu	2	18
24	Malo	1	20
25	Purwosari	1	12
26	Padangan	4	16
27	Kasiman	1	10
28	Kedewan	1	5
	Bojonegoro	67	430

Sumber: Dinas Pemberdayaan Perempuan, Perlindungan Anak dan Keluarga Berencana Kab. Bojonegoro

Source: *Emporment of Woman and Family Planning Service of Bojonegoro Regency*

Tabel 4.2.12 Jumlah Pemegang Kartu BPJS di Kabupaten Bojonegoro, 2018
Table Member of Healthy Insurance in Bojonegoro Regency, 2018

Kecamatan Sub-regency	Jenis Kepesertaan					Total
	PBI (APBN+ APBD)	Eks, Askes (PNS+ Pensiunan PNS/TNI/ POLRI+ Veteran	Mandiri	Eks, Jamsostek +Peg, BUMN+ Peg, Swasta	TNI AD+ TNI AL+ TNI AU/ POLRI	
(1)	(2)	(3)	(4)	(5)	(6)	(7)
1 Januari	604 492	56 379	38 527	41 940	7 848	749 186
2 Februari	604 432	56 606	39 499	43 487	7 870	751 804
3 Maret	604 357	57 711	40 455	44 564	8 702	755 789
4 April	603 793	57 729	41 453	45 280	8 744	757 179
5 Mei	603 915	57 822	42 536	45 905	8 794	758 972
6 Juni	603 959	57 914	43 055	46 197	8 817	759 942
7 Juli	606 958	57 961	44 007	44 733	8 819	762 478
8 Agustus	609 865	58 105	44 992	45 208	8 869	767 039
9 September	609 570	58 073	45 714	45 221	8 915	767 493
10 Oktober	609 728	58 029	46 749	44 806	8 838	768 150
11 Nopember	611 208	52 033	20 645	59 317	7 188	750 391
12 Desember	660 292	58 211	48 466	49 768	8 946	825 683
Bojonegoro	7 332 659	686 573	496 098	556 426	102 350	9 174 106

Sumber : BPJS Kesehatan Kabupaten Bojonegoro
 Source : BPJS Bojonegoro Sub-Regency

Tabel 4.2.13 Kasus Penyakit Demam Berdarah di Kabupaten Bojonegoro Tahun 2008-2018
Casus of 'Demam Berdarah' Diseases by Bojonegoro Regency 2008-2018

	Tahun Years	Jenis Kepesertaan		
		Kasus <i>Casus</i>	Meninggal <i>Die</i>	Penanggulangan <i>Countermeasures</i>
	(1)	(2)	(3)	(4)
1	2008	392	6	90
2	2009	469	8	120
3	2010	583	8	135
4	2011	133	1	42
5	2012	657	4	93
6	2013	284	6	60
7	2014	151	3	42
8	2015	565	7	120
9	2016	543	18	112
10	2017	280	9	36
11	2018	589	12	127

Sumber : Dinas Kesehatan Kabupaten Bojonegoro
 Source : Health Service of Bojonegoro

Tabel 4.2.14 Pasangan Usia Subur (PUS), Kabupaten Bojonegoro, 2018
Table Fertile Age Couple of Bojonegoro Regency, 2018

No.	Kecamatan <i>Sub-Regency</i>	Pasangan Usia Subur (PUS)	PUS Peserta KB	Kesertaan Ber-KB <i>(Current User)</i>
	(1)	(2)	(3)	(4)
1	Margomulyo	5 083	4 182	82.27
2	Ngraho	10 411	8 692	83.49
3	Tambakrejo	12 990	11 569	89.06
4	Ngambon	3 560	2 990	83.99
5	Sekar	5 829	4 487	76.98
6	Bubulan	4 056	3 380	83.33
7	Gondang	6 535	4 916	75.23
8	Temayang	8 554	6 618	77.37
9	Sugihwaras	12 933	9 633	74.48
10	Kedungadem	19 243	15 780	82.00
11	Kepohbaru	13 838	10 530	76.09
12	Baureno	15 427	11 467	74.53
13	Kanor	12 882	9 992	77.57
14	Sumberejo	17 039	13 359	78.40
15	Balen	12 875	9 610	74.64
16	Sukosewu	10 507	8 105	77.14
17	Kapas	13 480	10 748	79.73
18	Bojonegoro	17 986	14 368	79.88
19	Trucuk	7 453	6 038	81.01
20	Dander	14 429	10 636	73.71
21	Ngasem	14 459	10 912	75.47
22	Gayam	12 271	11 094	90.41
23	Kalitidu	11 621	9 125	78.52
24	Malo	7 115	5 704	80.17
25	Purwosari	7 114	5 615	78.93
26	Padangan	8 271	6 630	80.16
27	Kasiman	6 844	5 242	76.59
28	Kedewan	2 864	2 227	77.76
	Jumlah	295 669	233 679	79.03

Sumber: Dinas Pemberdayaan Perempuan, Perlindungan Anak dan Keluarga Berencana Kab. Bojonegoro
 Source: *Emporment of Woman and Family Planning Service of Bojonegoro Regency*

Tabel 4.2.15 Peserta KB Aktif Kabupaten Bojonegoro, 2018
Table Active KB Participants in Bojonegoro Regency, 2018

No.	Kecamatan Sub-Regency	IUD	MOW	MOP	KONDOM	IMPLANT	SUNTIK	PIL
	(1)	(2)	(3)	(4)	(5)	(6)	(7)	(8)
1	Margomulyo	469	126	2	25	726	2 512	322
2	Ngraho	3 209	250	5	163	720	3 432	913
3	Tambakrejo	778	245	84	77	1 979	6 478	1 928
4	Ngambon	526	109	4	95	481	1 001	774
5	Sekar	174	81	24	13	229	3 459	507
6	Bubulan	319	156	3	62	594	1 463	783
7	Gondang	505	98	22	92	929	2 171	1 099
8	Temayang	119	125	15	122	956	3 847	1 434
9	Sugiharwas	1 414	306	29	289	1 899	4 964	732
10	Kedungadem	856	655	151	181	2 442	7 891	3 604
11	Kepohbaru	2 975	404	51	151	2 571	2 718	1 660
12	Baureno	516	436	7	133	793	7 699	1 913
13	Kanor	1 224	314	9	61	904	5 967	1 513
14	Sumberejo	1 860	721	15	142	1 254	7 040	2 327
15	Balen	457	299	11	50	736	6 193	1 864
16	Sukosewu	383	210	7	78	1 340	4 667	1 420
17	Kapas	1 096	350	16	231	1 449	5 336	2 270
18	Bojonegoro	1 917	1 399	38	539	1 389	6 327	2 759
19	Trucuk	780	197	11	43	713	3 492	802
20	Dander	823	419	46	210	1 040	5 554	2 544
21	Ngasem	1 607	271	40	491	2 578	3 700	2 225
22	Gayam	908	197	19	354	1 281	5 029	3 306
23	Kalitidu	756	245	14	145	925	5 664	1 376
24	Malo	706	207	14	34	891	2 735	1 117
25	Purwosari	436	109	35	153	1 189	2 755	938
26	Padangan	773	260	12	100	1 227	3 703	555
27	Kasiman	1 454	217	14	164	800	1 950	643
28	Kedewan	280	67	13	9	429	1 054	375
	Jumlah	27 320	8 473	711	4 207	32 464	118 801	41 703

Sumber: Dinas Pemberdayaan Perempuan, Perlindungan Anak dan Keluarga Berencana Kab. Bojonegoro
 Source: Emporment of Woman and Family Planning Service of Bojonegoro Regency

Tabel 4.2.16 Jumlah Pengunjung Klinik/Poliklinik di Kabupaten Bojonegoro 2015-2018
Table *Number of Visitor At Hospital in Bojonegoro Regency 2015-2018*

No,	Uraian / Description	2015	2016	2017	2018
		(1)	(2)	(3)	(4)
1	IRJ. BEDAH	8 188	10 065	9 377	9 152
2	IRJ. DALAM	15 198	14 893	15 675	15 064
3	IRJ. PARU	4 954	5 041	5 508	6 345
4	IRJ. KULIT & KELAMIN	4 533	4 692	4 585	3 620
5	IRJ. SYARAF	11 916	13 958	16 000	16 946
6	IRJ. KANDUNGAN/GYN.	3 474	3 152	2 887	2 426
7	IRJ. KEBIDANAN/OBS.	993	1 129	1 089	1 067
8	IRJ. ANAK SAKIT	4 709	5 103	5 004	4 942
9	IRJ. ANAK SEHAT	399	453	384	447
10	IRJ. MATA	15 367	17 186	17 782	14 586
11	IRJ. GIGI & MULUT	2 625	2 536	2 616	2 357
12	IRJ. GIZI	17	19	0	0
13	IRJ. T H T	5 520	6 424	6 406	4 597
14	IRJ. ORTOPEDI	7 071	8 252	10 949	13 245
15	IRJ. UROLOGI	5 309	7 084	6 601	6 513
16	IRJ. JANTUNG	15 096	17 480	20 257	21 795
17	IRJ. KAMAR BERSALIN	310	402	563	353
18	IRJ. INSTALASI GAWAT DARURAT	15 178	14 607	16 320	16 459
19	IRJ. FISIOTERAPI	21 958	27 258	26 740	25 706
20	IRJ. OKUPASI TERAPI	2 702	3 821	3 370	3 373
21	IRJ. TERAPI WICARA	0	0	0	1 301
22	IRJ. HEMODIALISA	5 648	6 259	7 420	8 535
23	IRJ. BEDAH SARAF	0	0	1 124	1 550
24	IRJ. B20	0	0	2 809	3 658
25	IRJ. JIWA	0	0	2 998	3 445
Jumlah		151 192	169 814	186 464	187 482

Sumber : RSUD. Sosodoro Djatikoesoemo Bojonegoro

Source RSUD Sosodoro Djatikoesoemo Bojonegoro

Tabel 4.2.17 Jumlah Pasien Rawat Inap RSUD Dr.Sosodoro Djatikoesomeo di Kabupaten Bojonegoro 2015-2018
Number of Inpatients at RSUD Dr. Sosodoro Djatikoesomeo in Bojonegoro Regency 2015-2018

Uraian/ Description		2015	2016	2017	2018
(1)	(2)	(3)	(4)	(5)	
1	Penyakit Dalam	2 207	1 968	2 655	2 754
2	Bedah	3 442	3 759	3 675	4 282
3	Kesehatan Anak	1 577	1 713	1 956	2 129
4	Obstetri	1 638	1 876	1 764	1 770
5	Gynekologi	552	445	353	270
6	Bedah Syaraf	0	0	0	0
7	Syaraf	1 235	1 451	1 653	1 754
8	Jiwa	0	0	0	0
9	THT	61	59	5	0
10	Mata	780	852	535	250
11	Kulit dan Kelamin	0	0	0	0
12	Gigi dan Mulut	0	0	0	0
13	Kardiologi	0	438	1 255	1 254
14	Radioterapi	0	0	0	0
15	Bedah Ortopedi	0	0	0	0
16	Paru-paru	811	863	1 118	1 323
17	Kusta	0	0	0	0
18	Umum	2 979	2 801	1 474	1 501
19	Rehabilitasi Medik	0	0	0	0
20	Isolasi	0	0	0	0
21	Luka Bakar	21	16	20	2
22	ICU / OK	469	518	586	578
23	ICCU	397	0	586	642
24	Perinatal / NICU	1 559	1 783	1 650	1 854
25	Lain-lain	0	0	0	0
Jumlah/ Total		17 728	18 542	19 285	20 363

Sumber : RSUD. Sosodoro Djatikoesomeo Bojonegoro

Source RSUD Sosodoro Djatikoesomeo Bojonegoro

Tabel 4.2.18 Penerimaan Darah Menurut Jenis Donor dan Relawan PMI di Kabupaten Bojonegoro 2015-2018
Table *Blood Receipts by Type of Donors and PMI Volunteers in Bojonegoro Regency 2015-2018*

No.	Penerimaan Darah	Tahun			
		2015	2016	2017	2018
	(1)	(2)	(3)	(4)	(5)
1	Donor Darah Sukarela	14 744	16 216	18 464	21 054
2	Donor Darah Pengganti	243	48	24	-
3	Kiriman/Dropping Darah	3 631	5 232	3 087	-
4	Tenaga Sukarela (TSR)	91	97	225	117
5	Korps Sukarela (KSR)	352	199	93	85
6	Palang Merah Remaja	9 636	5 345	6 385	5 393

Sumber: Palang Merah Indonesia Kabupaten Bojonegoro

Source: *Indonesia red cross of Bojonegoro Regency*

Tabel 4.2.19 Banyaknya Donasi Darah, Golongan Darah Menurut Kelompok Umur Kabupaten Bojonegoro Tahun 2018
Blood Donation, Blood Type by Age Group, in Bojonegoro Regency 2018

No.	Kelompok Umur	Kelompok Umur				
		<18 Tahun	18-24 Tahun	25-44 Tahun	45-59 Tahun	60 Tahun
	(1)	(2)	(3)	(4)	(5)	(6)
1	Donasi Darah					
	- Pria	689	3 050	8 539	3 002	170
	- Wanita	416	1 435	2 719	989	37
2	Golongan Darah					
	- O	291	1 272	3 431	1 241	85
	- A	298	1 319	3 310	1 204	43
	- B	406	1 647	4 190	1 456	76
	- AB	61	316	782	293	10

Sumber: Palang Merah Indonesia Kabupaten Bojonegoro

Source: : Indonesia red cross of Bojonegoro Regency

Tabel 4.2.20 **Permintaan Darah di kabupaten Bojonegoro Tahun 2015-2018**
Table Blood Demand in Bojonegoro Regency 2015-2018

No.	Kelompok Umur	Tahun			
		2015	2016	2017	2018
	(1)	(2)	(3)	(4)	(5)
1	Jumlah Permintaan Darah di Kabupaten Bojonegoro/ <i>Blood Demand In Bojonegoro Regency</i>	18 263	21 149	21 704	20 368

Sumber: Palang Merah Indonesia Kabupaten Bojonegoro
 Source: *Indonesia red cross of Bojonegoro Regency*

4.3 AGAMA/RELIGION

Tabel 4.3.1 Jumlah Penduduk Menurut Kecamatan dan Agama yang Dianut di Kabupaten Bojonegoro, 2018
Table Population by Sub-regency and Religion in Bojonegoro Regency, 2018

	Kecamatan Sub-Regency	Islam Islam	Protestan Christian	Katolik Catholic	Hindu Hindu	Budha Buddha	Lainnya Other
	(1)	(2)	(3)	(4)	(5)	(6)	(7)
1	Margomulyo	24 126	2	62	-	-	-
2	Ngraho	54 752	90	13	-	-	-
3	Tambakrejo	55 753	48	15	-	-	-
4	Ngambon	11 785	2	-	-	-	-
5	Sekar	28 152	10	1	-	-	-
6	Bubulan	13 634	18	-	-	-	-
7	Gondang	26 652	9	-	-	-	-
8	Temayang	36 825	14	4	-	-	-
9	Sugihwaras	49 933	-	59	-	-	-
10	Kedungadem	86 989	172	26	-	-	-
11	Kepohbaru	69 009	1	1	-	-	-
12	Baureno	84 796	3	109	-	-	-
13	Kanor	60 308	18	30	-	-	-
14	Sumberejo	72 863	110	21	115	13	-
15	Balen	64 034	30	1	-	-	-
16	Sukosewu	41 506	18	-	-	-	-
17	Kapas	54 610	275	49	1	16	9
18	Bojonegoro	85 049	1 842	1 423	73	1 168	799
19	Trucuk	39 467	32	11	3	-	-
20	Dander	86 493	308	49	-	-	-
21	Ngasem	61 579	7	7	-	-	9
22	Gayam	33 229	-	3	-	-	-
23	Kalitidu	49 540	116	59	-	-	4
24	Malo	32 094	3	-	-	-	-
25	Purwosari	29 851	71	-	-	-	-
26	Padangan	46 069	182	220	4	2	-
27	Kasiman	30 759	186	-	-	-	-
28	Kedewan	13 937	4	11	-	-	-
	Bojonegoro	1 343 794	3 571	2 174	196	1 199	821

Sumber: Kantor Kementerian Agama Kabupaten Bojonegoro

Source: Ministries of Religion Affairs Regional Office Bojonegoro

Tabel 4.3.2 Jumlah Tempat Peribadatan Menurut Kecamatan di Kabupaten Bojonegoro , 2018
Number of Worship Facilities by Sub- regency in Bojonegoro Regency, 2018

	Kecamatan <i>Sub-Regency</i>	Masjid <i>Mosque</i>	Mushola <i>Mushola</i>	Gereja Protestan <i>Christian Church</i>	Gereja Katholik <i>Catholic Church</i>	Pura <i>Temple</i>	Vihara <i>Vihara</i>
	(1)	(2)	(3)	(4)	(5)	(6)	(7)
1	Margomulyo	40	79	-	1	-	-
2	Ngraho	55	215	-	1	-	-
3	Tambakrejo	51	302	-	-	-	-
4	Ngambon	15	54	-	-	-	-
5	Sekar	31	51	-	-	-	-
6	Bubulan	12	59	-	-	-	-
7	Gondang	31	54	-	-	-	-
8	Temayang	39	133	-	-	-	-
9	Sugihwaras	54	192	-	1	-	-
10	Kedungadem	125	324	-	-	-	-
11	Kepohbaru	75	464	-	-	-	-
12	Baureno	83	409	-	-	-	-
13	Kanor	64	395	-	-	-	-
14	Sumberejo	90	432	-	1	-	-
15	Balen	71	181	-	1	-	-
16	Sukosewu	54	270	-	-	-	-
17	Kapas	35	226	-	-	-	-
18	Bojonegoro	54	214	-	11	-	-
19	Trucuk	32	164	-	-	-	-
20	Dander	58	328	-	4	-	-
21	Ngasem	59	271	-	2	-	-
22	Gayam	38	207	-	-	-	-
23	Kalitidu	43	285	-	5	-	-
24	Malo	38	199	-	-	-	-
25	Purwosari	25	144	-	1	-	-
26	Padangan	39	143	-	1	-	-
27	Kasiman	32	124	-	1	-	-
28	Kedewan	7	44	-	-	-	-
	Bojonegoro	1 350	5 963	-	30	-	

Sumber: Kantor Kementerian Agama Kabupaten Bojonegoro

Source: *Ministries of Religion Affairs Regional Office Bojonegoro*

4.4 KRIMINALITAS/CRIME

Tabel 4.4.1 Jumlah Tindak Pidana Menurut Kecamatan di Kabupaten Bojonegoro, 2016–2018
Number of Reported Criminal Cases by Sub-Regency in Bojonegoro Regency, 2016–2018

Kepolisian Sektor <i>sector policing</i>		2016	2017	2018
(1)		(2)	(3)	(4)
1	Polsek Margomulyo	8	5	5
2	Polsek Ngraho	5	9	4
3	Polsek Tambakrejo	9	9	8
4	Polsek Ngambon	3	4	4
5	Polsek Sekar	6	4	2
6	Polsek Bubulan	7	5	8
7	Polsek Gondang		13	5
8	Polsek Temayang	13	13	8
9	Polsek Sugihwaras	5	7	5
10	Polsek Kedungadem	13	11	5
11	Polsek Kepohbaru	8	4	4
12	Polsek Baureno	20	39	14
13	Polsek Kanor	14	17	18
14	Polsek Sumberejo	27	33	14
15	Polsek Balen	24	11	16
16	Polsek Sukosewu	10	14	9
17	Polsek Kapas	28	21	10
18	Polsek Bojonegoro	42	49	36
19	Polsek Trucuk	19	11	11
20	Polsek Dander	37	33	19
21	Polsek Ngasem	22	16	18
22	Polsek Gayam	14	8	5
23	Polsek Kalitidu	22	19	17
24	Polsek Malo	16	14	8
25	Polsek Purwosari	19	12	4
26	Polsek Padangan	7	20	8
27	Polsek Kasiman	14	7	5
28	Polsek Kedewan	9	5	6
29	POLRES BOJONEGORO	404	402	262
BOJONEGORO		838	815	538

Sumber: Kepolisian Daerah Jawa Timur Resort Bojonegoro

Source: State Police of Bojonegoro Regency

Tabel 4.4.2 Persentase Penyelesaian Tindak Pidana Menurut Kepolisian Resort di Kabupaten Bojonegoro, 2016–2018
Percentage of Crime Clearance Rate by Regency Police Office in Bojonegoro Regency, 2016–2018

Kepolisian Sektor sector policing		2016	2017	2018
	(1)	(2)	(3)	(4)
1	Margomulyo	80,00	80,00	40,00
2	Ngraho	87,50	66,67	100,00
3	Tambakrejo	90,91	88,89	87,50
4	Ngambon	66,67	50,00	100,00
5	Sekar	100,00	50,00	100,00
6	Bubulan	80,00	60,00	100,00
7	Gondang	69,23	76,92	60,00
8	Temayang	61,11	45,15	62,50
9	Sugihwaras	77,78	42,86	60,00
10	Kedungadem	83,33	27,27	40,00
11	Kepohbaru	100,00	50,00	75,00
12	Baureno	100,00	58,97	50,00
13	Kanor	100,00	35,29	44,44
14	Sumberejo	64,29	51,51	78,57
15	Balen	61,90	36,36	25,00
16	Sukosewu	44,44	50,50	44,44
17	Kapas	67,74	10,00	30,00
18	Bojonegoro	64,56	78,35	55,55
19	Trucuk	40,00	54,54	18,18
20	Dander	66,67	66,67	52,63
21	Ngasem	43,48	56,25	50,00
22	Gayam	37,50	37,50	40,00
23	Kalitidu	67,86	33,33	23,52
24	Malo	66,67	57,14	50,00
25	Purwosari	52,94	33,33	25,00
26	Padangan	33,33	60,00	87,50
27	Kasiman	100,00	14,29	20,00
28	Kedewan	57,14	20,00	33,33
29	POLRES BOJONEGORO	66,82	65,27	93,89
	BOJONEGORO	74,30	65,91	72,11

Sumber: Kepolisian Daerah Jawa Timur Resort Bojonegoro

Source: State Police of Bojonegoro Regency

Tabel 4.4.3 Penerbitan SIM Menurut Golongan dan Kecamatan di Kabupaten Bojonegoro 2018
Published of Drive Test Certificate and Sub-Regency in Bojonegoro Regency 2018

Kepolisian Sektor sector policing		SIM A	SIM B1	SIM B2	SIM C	SIM D
(1)	(2)	(3)	(4)	(5)	(6)	
1	Margomulyo	258	60	25	1 285	0
2	Ngraho	231	61	21	1 301	0
3	Tambakrejo	264	62	20	1 489	0
4	Ngambon	273	86	23	1 297	0
5	Sekar	290	72	25	1 352	0
6	Bubulan	205	79	21	1 336	0
7	Gondang	275	61	26	1 203	0
8	Temayang	261	66	17	1 315	1
9	Sugihwaras	288	59	25	1 168	0
10	Kedungadem	322	58	38	1 266	0
11	Kepohbaru	315	60	30	1 297	0
12	Baureno	460	85	29	1 705	0
13	Kanor	269	77	22	1 009	0
14	Sumberejo	453	101	41	1 578	1
15	Balen	437	99	36	1 614	0
16	Sukosewu	258	72	29	1 132	0
17	Kapas	596	91	32	1 759	0
18	Bojonegoro	344	77	38	1 347	0
19	Trucuk	355	72	39	1 158	0
20	Dander	515	103	42	1 330	0
21	Ngasem	289	118	49	1 087	1
22	Gayam	312	135	62	1 116	0
23	Kalitidu	396	89	52	1 127	0
24	Malo	280	62	27	1 171	0
25	Purwosari	329	61	45	1 088	0
26	Padangan	413	78	34	1 267	0
27	Kasiman	384	66	25	1 175	0
28	Kedewan	275	69	11	1 017	0
BOJONEGORO		9 347	2 179	884	35 989	3

Sumber: Kepolisian Daerah Jawa Timur Resort Bojonegoro

Source: State Police of Bojonegoro

Tabel 4.4.4 Jumlah Kecelakaan Lalu Lintas Jalan Raya dan Korbannya di Kabupaten Bojonegoro, 2014-2018
Table *Number of Main Road Traffic Accident and the Sacrifice, Bojonegoro Regency 2014-2018*

	Uraian Description	2014	2015	2016	2017	2018
	(1)	(2)	(3)	(4)	(5)	(6)
1	Kecelakaan/ <i>Accident</i> (kali)	664	682	924	943	899
2	Korban/ <i>Sacrifice</i> (Orang/man)	1 422	1 386	1 893	1 629	1 702
	2,1 Mati/ <i>Death</i>	139	128	125	117	109
	2,2 Luka Berat/ <i>Mortally Wounded</i>	37	27	42	52	30
	2,3 Luka Ringan/ <i>Mortally Light</i>	1 246	1 231	1 725	1 460	1 563

Sumber : Kepolisian Daerah Jawa Timur Resort Bojonegoro
 Source: *State Police of Bojonegoro Regency*

Tabel 4.4.5 Jumlah Perkara Yang Diterima dan Diselesaikan di Pengadilan Negeri di Kabupaten Bojonegoro 2011-2018
Criminal Cases Received and Sentenced by Court of First Instance 2011-2018

Tahun Years	Diterima Receipt				Diselesaikan Sentenced			
	Biasa	Singkat	Tipiring	Jumlah	Biasa	Singkat	Tipiring	Jumlah
(1)	(2)	(3)	(4)	(5)	(6)	(7)	(8)	(9)
2018	333	-	347	680	323	-	347	670
2017	352	-	290	642	351	-	290	641
2016	330	-	6	336	333	-	6	339
2015	374	5	9	388	394	5	9	408
2014	337	1	14	352	346	1	14	361
2013	402	1	19	422	395	1	19	415
2012	409	-	26	435	415	-	26	441
2011	508	-	62	570	518	-	62	580

Sumber: Pengadilan Negeri Kabupaten Bojonegoro

Source: Civil Court of Bojonegoro

Tabel 4.4.6 **Perkara yang Diterima oleh Pengadilan Agama Menurut Jenis Perkara di Kabupaten Bojonegoro 2015-2018**
Criminal Cases Received by Religion Court in Bojonegoro Regency 2015-2018

No.	Uraian Description	2015	2016	2017	2018
(1)	(2)	(3)	(4)	(5)	(6)
1	Izin Kawin	-	-	-	-
2	Dispensasi Kawin	206	173	128	238
3	Izin Poligami	10	11	7	4
4	Pengesahan Nikah	14	9	8	18
5	Pembatalan Nikah	8	1	2	1
6	Cerai Talak	1 065	1 011	950	916
7	Gugat Cerai	1 835	1 770	1 793	1 656
8	Lain-lain				
	9.1 WaliAdhol	17	20	30	24
	9.2 Ahli Waris		1	1	2
	9.3 Perdamaian				
9	Lain-lain	11	37	66	105
10	Harta Bersama	3	2	-	5
11	Pengesahan Anak	-	-	1	1

Sumber: Pengadilan Agama Kabupaten Bojonegoro

Source: Religius Court of Bojonegoro Regency

Tabel 4.5.1 Jumlah Korban Jiwa Meninggal Akibat Bencana Alam Menurut Jenisnya di Kabupaten Bojonegoro 2015-2018
Number of Sacrifice of Earth Accident by Type in Bojonegoro Regency 2015-2018

Uraian Description		2015	2016	2017	2018
(1)		(2)	(3)	(4)	(5)
1	Banjir Bengawan Solo/ <i>Inundation</i>	-	1	-	-
2	Banjir Bandang	-	-	-	-
3	Tanah Longsoir/ <i>Earth Slide</i>	-	-	1	-
4	Kebakaran / <i>Burned</i>	4	-	-	-
5	Angin Topan / <i>Hurricane</i>	1	-	-	-
Jumlah/ Total		5	1	1	0

Sumber: Badan Penanggulangan Bencana Daerah Kabupaten Bojonegoro

Source: *Nation United and People Emergency of Bojonegoro Regency*

Tabel 4.5.2 Jumlah Kunjungan Rawat Jalan, Rawat Inap, dan Kunjungan Gangguan Jiwa di Sarana Pelayanan Kesehatan, 2018
Number of Outpatient, Inpatients, and Mental Disorders Visits-2018

	Kecamatan Sub-regency	Jumlah Kunjungan					
		Rawat Jalan			Rawat Inap		
		L	P	L+P	1	2	3
(1)	(2)	(3)	(3)	(4)	(5)	(6)	
1	Puskesmas Margomulyo	22 174	43 203	65 377	163	563	726
2	Puskesmas Ngraho	19 593	36 526	56 119	192	244	436
3	Puskesmas Tambakrejo	9 599	20 394	29 993	0	0	0
4	Puskesmas Ngambon	5 273	7 447	12 720	24	21	45
5	Puskesmas Sekar	12 892	22 334	35 226	0	0	0
6	Puskesmas Bubulan	3 763	7 577	11 340	234	40	274
7	Puskesmas Gondang	6 136	11 311	17 447	303	321	624
8	Puskesmas Temayang	15 791	28 060	43 851	0	0	0
9	Puskesmas Sugihwaras	14 815	28 328	43 143	217	266	483
10	Puskesmas Kedungadem	13 227	16 882	30 109	210	491	701
11	Puskesmas Kesongo	5 505	10 612	16 117	283	223	506
12	Puskesmas Kepohbaru	22 025	36 133	58 158	286	341	627
13	Puskesmas Nglumber	9 823	15 207	25 030	0	0	0
14	Puskesmas Baureno	12 016	16 020	28 036	0	0	0
15	Puskesmas Gunungsari	7 673	11 194	18 867	376	591	967
16	Puskesmas Kanor	3 964	6 698	10 662	89	189	278
17	Puskesmas Sumberrejo	7 872	13 545	21 417	288	389	677
18	Puskesmas Mejuwet	7 610	15 081	22 691	193	256	449
19	Puskesmas Balen	13 906	19 734	33 640	0	0	0
20	Puskesmas Sukosewu	12 705	27 464	40 169	70	223	293
21	Puskesmas Kapas	15 524	16 440	31 964	0	0	0
22	Puskesmas Tanjungharjo	3 374	4 305	7 679	249	251	500
23	Puskesmas Bojonegoro	8 645	9 092	17 737	100	136	236
24	Puskesmas Wisma Indah	14 764	20 133	34 897	237	334	571
25	Puskesmas Trucuk	9 171	12 166	21 337	180	237	417
26	Puskesmas Dander	12 074	19 262	31 336	150	211	361
27	Puskesmas Ngumpakdalem	9 871	11 540	21 411	206	238	444
28	Puskesmas Ngasem	17 543	30 139	47 682	0	0	0
29	Puskesmas Gayam	6 009	8 195	14 204	249	282	531
30	Puskesmas Kalitidu	13 332	23 394	36 726	510	627	1.137
31	Puskesmas Pungpongan	12 094	19 557	31 651	0	0	0
32	Puskesmas Malo	7 620	17 805	25 425	5	8	13
33	Puskesmas Purwosari	15 361	20 207	35 568	364	379	743
34	Puskesmas Padangan	8 638	17 372	26 010	496	579	1.075
35	Puskesmas Kasiman	10 859	17 813	28 672	0	0	0
36	Puskesmas Kedewan	8 282	12 043	20 325	114	140	254
	Bojonegoro	399 523	653 213	1 052 736	5 788	7 580	13 368

Sumber: Dinas Kesehatan Kab Bojonegoro

Source: Health Service of Bojonegoro

Lanjutan Tabel/Continued Table 4.5.2

Kecamatan Sub-regency		Gangguan Jiwa		
		1	2	3
(1)	(7)	(8)	(9)	
1	Puskesmas Margomulyo	198	240	438
2	Puskesmas Ngraho	69	88	157
3	Puskesmas Tambakrejo	79	89	168
4	Puskesmas Ngambon	86	75	161
5	Puskesmas Sekar	91	147	238
6	Puskesmas Bubulan	102	64	166
7	Puskesmas Gondang	89	41	130
8	Puskesmas Temayang	87	104	191
9	Puskesmas Sugihwaras	68	63	131
10	Puskesmas Kedungadem	94	139	233
11	Puskesmas Kesongo	138	111	249
12	Puskesmas Kepohbaru	168	135	303
13	Puskesmas Nglumber	69	83	152
14	Puskesmas Baureno	104	55	159
15	Puskesmas Gunungsari	87	79	166
16	Puskesmas Kanor	49	60	109
17	Puskesmas Sumberrejo	98	82	180
18	Puskesmas Mejuwet	89	53	142
19	Puskesmas Balen	126	158	284
20	Puskesmas Sukosewu	102	94	196
21	Puskesmas Kapas	119	169	288
22	Puskesmas Tanjungharjo	45	56	101
23	Puskesmas Bojonegoro	59	67	126
24	Puskesmas Wisma Indah	97	79	176
25	Puskesmas Trucuk	67	137	204
26	Puskesmas Dander	175	133	308
27	Puskesmas Ngumpakdalem	68	75	143
28	Puskesmas Ngasem	186	158	344
29	Puskesmas Gayam	108	144	252
30	Puskesmas Kalitidu	56	84	140
31	Puskesmas Punggungan	45	87	132
32	Puskesmas Malo	67	97	164
33	Puskesmas Purwosari	58	70	128
34	Puskesmas Padangan	87	79	166
35	Puskesmas Kasiman	186	138	324
36	Puskesmas Kedewan	105	87	192
Bojonegoro		3 521	3 620	7 141

Sumber: Dinas Kesehatan Kab Bojonegoro

Source: Health Service of Bojonegoro

4.6 PERDAGANGAN/ TRADE

Tabel 4.6.1 Jumlah Koperasi Menurut Jenis Koperasi dan Kecamatan di Kabupaten Bojonegoro, 2018

Number of Cooperatives by Type of Cooperative and Sub-Regency in Bojonegoro Regency, 2018

	Kecamatan Sub-Regency	KUD	KPR	KOPKAR	Lainnya Other	Jumlah Total
	(1)	(2)	(3)	(4)	(6)	(7)
1	Margomulyo	1	1	0	15	17
2	Ngraho	1	1	0	27	29
3	Tambakrejo	1	1	0	42	44
4	Ngambon	1	1	0	13	15
5	Sekar	1	1	0	20	22
6	Bubulan	1	1	0	12	14
7	Gondang	0	1	0	20	21
8	Temayang	1	1	0	29	31
9	Sugihwaras	1	1	0	37	39
10	Kedungadem	1	1	0	76	78
11	Kepohbaru	1	1	0	50	52
12	Baureno	1	2	3	54	60
13	Kanor	1	1	0	45	47
14	Sumberejo	2	4	3	62	71
15	Balen	2	1	0	60	63
16	Sukosewu	0	0	0	31	31
17	Kapas	2	3	1	56	62
18	Bojonegoro	1	30	20	166	217
19	Trucuk	1	0	0	33	34
20	Dander	1	1	1	51	54
21	Ngasem	1	1	0	42	44
22	Gayam	0	0	0	27	27
23	Kalitidu	1	1	1	38	41
24	Malo	1	1	0	32	34
25	Purwosari	1	1	0	21	23
26	Padangan	1	4	2	36	43
27	Kasiman	1	1	1	23	26
28	Kedewan	2	0	0	18	20
	Bojonegoro	29	62	32	1 136	1 259

Sumber: Dinas Koperasi dan Usaha Mikro Kabupaten Bojonegoro

Source: Cooperative and Micro Entrepreneur Service of Bojonegoro

Tabel 4.6.2 Jumlah Anggota, Pengurus dan Pekerja Koperasi, 2018
Table Number of Members, Organizer and Worker, 2018

Kecamatan Sub-Regency	Jenis						
	Anggota Member	Penuh Full	Calon Applicant	Pengurus Organizer	Pekerja Worker	Manager Manager	Karyawan Labour
(1)	(2)	(3)	(4)	(5)	(6)	(7)	(8)
1 Margomulyo	3 036	3 036	0	68	0	0	0
2 Ngraho	5 911	5 911	0	116	0	2	25
3 Tambakrejo	5 359	5 359	0	176	0	0	7
4 Ngambon	3 211	3 211	0	60	0	0	0
5 Sekar	3 392	3 392	0	88	0	0	0
6 Bubulan	3 589	3 589	0	56	0	0	0
7 Gondang	1 087	1 087	0	84	0	0	3
8 Temayang	4 465	4 465	0	124	0	0	4
9 Sugihwaras	1 449	1 449	0	156	0	1	4
10 Kedungadem	1 244	1 244	0	312	0	1	5
11 Kepohbaru	3 946	3 946	0	208	0	2	14
12 Baureno	3 484	3 484	0	240	0	3	18
13 Kanor	4 017	4 017	0	188	0	0	6
14 Sumberejo	9 747	9 747	0	284	0	1	6
15 Balen	6 376	6 376	0	252	0	1	10
16 Sukosewu	1 838	1 838	0	124	0	0	0
17 Kapas	12 234	12 234	0	248	0	0	1
18 Bojonegoro	78 023	78 023	0	868	0	12	1 780
19 Trucuk	4 029	4 029	0	136	0	0	0
20 Dander	5 917	5 917	0	216	0	0	0
21 Ngasem	4 732	4 732	0	176	0	0	0
22 Gayam	2 520	2 520	0	108	0	0	0
23 Kalitidu	6 048	6 048	0	164	0	0	0
24 Malo	5 039	5 039	0	136	0	0	0
25 Purwosari	3 509	3 509	0	92	0	0	1
26 Padangan	16 234	16 234	0	172	0	3	26
27 Kasiman	6 425	6 425	0	104	0	0	11
28 Kedewan	2 111	2 111	0	80	0	0	6
Bojonegoro	208 972	208 972	0	5 036	0	26	1 927

Sumber: Dinas Koperasi dan Usaha Mikro Kabupaten Bojonegoro

Source: Cooperative and Micro Entrepreneur Service of Bojonegoro

Tabel 4.6.3 Jumlah Nasabah Pegadaian Persero, 2018
Table Number of Pawnshop's Relation, 2018

Kecamatan Sub-Regency	2016			2017			2018		
	Lama Old	Baru New	Jumlah Total	Lama Old	Baru New	Jumlah Total	Lama Old	Baru New	Jumlah Total
(1)	(2)	(3)	(4)	(5)	(6)	(7)	(8)	(9)	(10)
1. Januari	4 499	614	5 113	579	105	4 499	6 386	159	6 545
2. Pebruari	4 613	629	5 242	601	148	4 613	6 458	55	6 513
3. Maret	4 407	601	5 008	543	143	4 407	6 293	115	6 408
4. April	4 162	568	4 730	458	147	4 162	6 298	167	6 465
5. Mei	4 829	658	5 487	551	126	4 829	6 331	135	6 466
6. Juni	4 312	588	4 900	551	76	4 312	5 994	219	6 213
7. Juli	3 897	531	4 428	355	109	3 897	5 970	88	6 058
8. Agustus	4 869	664	5 533	595	138	4 869	5 925	115	6 040
9. September	4 496	613	5 109	784	124	4 496	5 900	107	6 007
10. Oktober	4 251	580	4 831	733	123	4 251	5 937	93	6 030
11. Nopember	4 445	606	5 051	691	121	4 445	5 859	172	6 031
12. Desember	4 792	653	5 445	617	113	4 792	6 005	210	6 215
Bojonegoro	53 572	7 305	60 877	7 058	1 473	53 572	73 356	1 635	74 991

Sumber: PT Pegadaian (Persero) Bojonegoro

Source: Pawnshop Service of Bojonegoro

5

PERTANIAN/AGRICULTURE



LUAS
PANEN
149 174 HA



FILM FEST
58652 HA



LUAS PANEN
13 390 HA



LUAS PANEN
4 565 HA

Tembakau



Virginia
luas tanam
4 890,00

Jawa
luas tanam
4 890,00

Ram
luas tanam
965,50



Penjelasan Teknis

Data Pertanian yang tercakup pada bab ini diperoleh dari Dinas Pertanian (Disperta) Kabupaten Bojonegoro. Data yang tersaji meliputi luas panen, rata-rata produksi, dan total produksi untuk tanaman padi dan palawija, sayur-sayuran, dan buah-buahan. Beberapa data disajikan menurut jenis tanamannya yang dirinci menurut kecamatan.

Data perkebunan yang diperoleh dari Dinas Pertanian Kabupaten Bojonegoro menyajikan data produk perkebunan yaitu tembakau, kelapa, dan tebu. Adapun data yang tercakup meliputi luas panen, rata-rata produksi dan total produksi yang dirinci menurut kecamatan.

Data Peternakan yang tersaji meliputi data populasi ternak besar (sapi, kerbau, kuda), ternak kecil (kambing dan domba) dan unggas (ayam, itik, entok, burung dara dan burung puyuh). Berikut data produksi daging, susu dan telur. Tersedia pula jumlah pemotongan ternak yang meliputi sapi, kambing dan domba menurut kecamatan

Technical Explanation

The data Agriculture included in this chapter is obtained from Agriculture Service (DISPERTA) of Bojonegoro Regency. The data presented includes area of harvesting, average production, and total production of rice and palawija, vegetables, and fruits. Some data are presented according to type of plant in every subRegency.

The Agriculture Service of Bojonegoro Regency presents the product tobacco, coconut and sugarcane. Presented also is the data of area of harvesting, average production and total production according to subRegency.

Data presented includes data Ranch large livestock population (cattle, buffalo, horses), small ruminants (goats and sheep) and poultry (chicken, duck, wild duck, dove and quail). The following data is the production of meat, milk and eggs. There is also a number of cuts, including beef cattle, goats and sheep according to Regency

AGRICULTURE

Data Perikanan yang tersaji adalah data produksi ikan hasil penangkapan maupun budidaya (kolam, sawah tambak, mina padi), juga data mengenai produksi benih ikan, bibit ikan (patin, tawes, nila dan lele)

Fisheries Data presented are the results of catching fish production data and aquaculture (ponds, paddy farms, mina rice), as well as data on fish seed production, seed fish (catfish, Tawes, tilapia and catfish)

<https://bojonegorokab.bps.go.id>

5.1 TANAMAN PANGAN/*FOOD CROPS*

Tabel 5.1.1 Luas Lahan Sawah Menurut Kecamatan dan Jenis Pengairan di Kabupaten Bojonegoro (hektar), 2018
Area of Wetland by Sub-Regency and Type of Irrigation in Bojonegoro Regency, 2018

	Kecamatan <i>Sub-Regency</i>	Irigasi <i>Irrigation</i>	Non Irigasi <i>Non Irrigation</i>	Jumlah <i>Total</i>
	(1)	(2)	(3)	(4)
1	Margomulyo	45	1 056,00	1 101
2	Ngraho	1 571	1 461,00	3 032
3	Tambakrejo	157	3 145,20	3 302
4	Ngambon	-	745,00	745
5	Sekar	249	951,00	1 200
6	Bubulan	497	-	497
7	Gondang	377	1029,00	1 406
8	Temayang	75	1353,00	1 428
9	Sugihwaras	-	2 706,00	2 706
10	Kedungadem	88	6 312,75	6 401
11	Kepohbaru	3 219	3 257,00	6 476
12	Baureno	2 363	2 085,00	4 448
13	Kanor	4 383	308,00	4 691
14	Sumberejo	3 650	1 720,00	5 370
15	Balen	4 030	381,00	4 411
16	Sukosewu	593	2 930,00	3 523
17	Kapas	2 934	123,00	3 057
18	Bojonegoro	1 007	-	1 007
19	Trucuk	1 204	255,00	1 459
20	Dander	1 522	2 363,00	3 885
21	Ngasem	394	2 884,00	3 278
22	Gayam	1 372	1 205,00	2 577
23	Kalitidu	3 715	86,00	3 801
24	Malo	393	1 057,00	1 450
25	Purwosari	1 030	2 084,00	3 114
26	Padangan	752	982,00	1 734
27	Kasiman	106	1 026,00	1 132
28	Kedewan	1 213	501,00	1 714
	Bojonegoro	36 939	42 006,	78 945

Sumber: Dinas Pertanian Kabupaten Bojonegoro

Source: *Agriculture and Food Crops Services of Bojonegoro Regency*

Tabel 5.1.2 Luas Lahan Tegal/Kebun, Ladang/Huma, dan Lahan yang Sementara Tidak Diusahakan Menurut Kecamatan di Kabupaten Bojonegoro (hektar), 2018
Area of Dry Field/Garden, Shifting Cultivation, Land and Temporarily Unused Land by Sub-Regency in Bojonegoro regency (hectare), 2018

	Kecamatan <i>Sub-Regency</i>	Tegal/Kebun/ <i>Dry Field/Garden</i>	Ladang/Huma/ <i>Shifting Cultivation</i>	Sementara Tidak Diusahakan/ <i>Temporarily Unused</i>
	(1)	(2)	(3)	(4)
1	Margomulyo	2 769	-	-
2	Ngraho	782	-	-
3	Tambakrejo	1 842	4 660	-
4	Ngambon	483	249	-
5	Sekar	820	5 531	-
6	Bubulan	428	-	-
7	Gondang	500	2 500	-
8	Temayang	1 156	2 500	-
9	Sugihwaras	1 170	-	-
10	Kedungadem	1 927	-	-
11	Kepohbaru	121	280	-
12	Baureno	886	-	-
13	Kanor	398	-	-
14	Sumberejo	1 150	-	-
15	Balen	125	-	-
16	Sukosewu	-	-	-
17	Kapas	135	-	-
18	Bojonegoro	-	-	14
19	Trucuk	498	-	-
20	Dander	1 047	-	-
21	Ngasem	2 137	2 787	-
22	Gayam	762	-	-
23	Kalitidu	965	-	-
24	Malo	828	142	-
25	Purwosari	210	993	-
26	Padangan	635	135	-
27	Kasiman	964	-	-
28	Kedewan	555	239	-
	Bojonegoro	23 293	20 016	14

Sumber: Dinas Pertanian Kabupaten Bojonegoro

Source: Agriculture and Food Crops Services of Bojonegoro Regency

Tabel 5.1.3 Luas Lahan Sawah, Lahan Kering dan Lahan lainnya yang Sementara Tidak Diusahakan Menurut Kecamatan di Kabupaten Bojonegoro (hektar), 2018
Area of Farm land, Dry land, Other Land and Temporarily Unused Land by Sub-Regency in Bojonegoro regency (hectare), 2018

	Kecamatan <i>Sub-Regency</i>	Lahan Sawah <i>Wet Land</i>	Lahan Kering <i>Dry Land</i>	Lahan Lainnya/ <i>Other Land</i>	Jumlah Total
	(1)	(2)	(3)	(4)	(5)
1	Margomulyo	1 101	11 828	1 039	13 968
2	Ngraho	3 032	2 730	1 386	7 148
3	Tambakrejo	3 302	16 297	1 352	20 951
4	Ngambon	745	3 238	882	4 865
5	Sekar	1 200	10 477	1 347	13 024
6	Bubulan	497	7 570	406	8 473
7	Gondang	1 406	3 220	6 075	10 701
8	Temayang	1 428	10 352	687	12 467
9	Sugihwaras	2 706	1 459	4 550	8 715
10	Kedungadem	6 401	6 043	2 071	14 515
11	Kepohbaru	6 476	1 108	380	7 964
12	Baureno	4 448	1 576	613	6 637
13	Kanor	4 691	492	795	5 978
14	Sumberejo	5 370	1 203	1 085	7 658
15	Balen	4 411	689	952	6 052
16	Sukosewu	3 523	334	891	4 748
17	Kapas	3 057	138	1 443	4 638
18	Bojonegoro	1 007	54	1 510	2 571
19	Trucuk	1 459	574	1 638	3 671
20	Dander	3 885	1 718	6 233	11 836
21	Ngasem	3 278	10 747	695	14 720
22	Gayam	2 418	2 481	618	5 517
23	Kalitidu	3 801	1 051	1 232	6 084
24	Malo	2 429	1 049	3 063	6 541
25	Purwosari	2 477	1 203	2 552	6 232
26	Padangan	2 012	1 326	862	4 200
27	Kasiman	1 778	2 807	595	5 180
28	Kedewan	607	4 851	193	5 651
	Bojonegoro	78 945	106 615	45 145	230 705

Sumber: Dinas Pertanian Kabupaten Bojonegoro

Source: *Agriculture and Food Crops Services of Bojonegoro Regency*

Tabel 5.1.4 Luas Panen Padi Sawah dan Padi Ladang Menurut Kecamatan di Kabupaten Bojonegoro (Ha) , 2018
Table *Harvested Area of Wetland and Dryland Paddy by Sub-Regency in Bojonegoro Regency (Ha), 2018*

Kecamatan Sub-Regency		Padi / Paddy
(1)		(2)
1	Margomulyo	2 176
2	Ngraho	5 380
3	Tambakrejo	4 256
4	Ngambon	847
5	Sekar	1 356
6	Bubulan	968
7	Gondang	1 931
8	Temayang	3 199
9	Sugihwaras	4 333
10	Kedungadem	10 250
11	Kepohbaru	11 943
12	Baureno	8 078
13	Kanor	8 903
14	Sumberejo	11 374
15	Balen	8 159
16	Sukosewu	5 764
17	Kapas	5 982
18	Bojonegoro	2 152
19	Trucuk	2 903
20	Dander	9 880
21	Ngasem	8 887
22	Gayam	3 040
23	Kalitidu	12 981
24	Malo	4 233
25	Purwosari	2 794
26	Padangan	3 731
27	Kasiman	2 984
28	Kedewan	687
Bojonegoro		149 174

Sumber: Dinas Pertanian Kabupaten Bojonegoro

Source: Agriculture and Food Crops Services of Bojonegoro Regency

Tabel 5.1.5 **Produksi Padi Sawah dan Padi Ladang Menurut Kecamatan di Kabupaten Bojonegoro , 2018 (Ton)**
Table **Production of Wetland and Dryland Paddy by Sub-Regency in Bojonegoro Regency, 2018 (Ton)**

Kecamatan Sub-regency		Padi / Paddy
(1)	(2)	
1	Margomulyo	11 507,99
2	Ngraho	33 192,42
3	Tambakrejo	21 002,24
4	Ngambon	-
5	Sekar	8 016,58
6	Bubulan	5 562,78
7	Gondang	10 112,16
8	Temayang	16 621,78
9	Sugihwaras	24 592,10
10	Kedungadem	56 789,29
11	Kepohbaru	65 352,71
12	Baureno	58 800,79
13	Kanor	64 697,97
14	Sumberejo	63 746,43
15	Balen	51 819,73
16	Sukosewu	34 354,00
17	Kapas	40 559,49
18	Bojonegoro	-
19	Trucuk	15 805,82
20	Dander	63 009,07
21	Ngasem	43 307,38
22	Gayam	16 855,05
23	Kalitidu	77 970,76
24	Malo	19 786,30
25	Purwosari	15 742,12
26	Padangan	21 962,56
27	Kasiman	16 894,29
28	Kedewan	-
Bojonegoro		859 042,12

Sumber: Dinas Pertanian Kabupaten Bojonegoro
 Source: Agriculture and Food Crops Services of Bojonegoro Regency

Tabel 5.1.6 Luas Panen Jagung, Kedelai, Kacang Tanah, Kacang Hijau, Ubi Kayu, Ubi Jalar Menurut Kecamatan di Kabupaten Bojonegoro, 2018
Harvested Area of Maize, Soybean, Peanut, Mungbean, Cassava, and Sweet Potato by Sub-regency in Bojonegoro Regency, 2018

	Kecamatan Sub-Regency	Jagung Maize	Kedelai Soybean	Kacang Tanah Peanut	Kacang Hijau Mungbean	Ubi Kayu Cassava	Ubi Jalar Sweet Potato
	(1)	(2)	(3)	(4)	(5)	(6)	(7)
1	Margomulyo	7 688	17	5	-	187	-
2	Ngraho	1 275	312	27	-	13	-
3	Tambakrejo	5 584	672	94	234	460	-
4	Ngambon	1 373	-	-	-	240	-
5	Sekar	10 432	-	-	-	500	-
6	Bubulan	4 113	32	367	-	75	-
7	Gondang	5 618	-	-	-	-	-
8	Temayang	3 727	212	82	5	44	7
9	Sugihwaras	897	16	-	-	-	-
10	Kedungadem	2 233	152	-	-	14	19
11	Kepohbaru	81	413	-	-	-	-
12	Baureno	874	11	-	216	36	-
13	Kanor	1 649	-	-	-	4	3
14	Sumberejo	203	4 749	-	1	-	1
15	Balen	25	2 722	4	429	5	-
16	Sukosewu	157	1 476	5	199	-	-
17	Kapas	-	603	-	1 320	-	-
18	Bojonegoro	-	-	-	249	-	-
19	Trucuk	823	32	1	20	48	49
20	Dander	1 439	310	1 639	911	-	-
21	Ngasem	1 466	519	283	480	540	-
22	Gayam	977	-	50	-	28	-
23	Kalitidu	110	335	42	14	3	-
24	Malo	1 244	62	-	-	3	-
25	Purwosari	2 840	167	50	269	24	-
26	Padangan	648	313	770	147	15	-
27	Kasiman	1 484	101	68	65	-	-
28	Kedewan	1 694	164	-	7	4	-
	Bojonegoro	58 652	13 390	3 488	4 565	2 243	79

Sumber: Dinas Pertanian Kabupaten Bojonegoro

Source: Agriculture and Food Crops Services of Bojonegoro Regency

Tabel 5.1.7 **Produksi Jagung, Kedelai, Kacang Tanah, Kacang Hijau, Ubi Kayu, Ubi Jalar Menurut Kecamatan di Kabupaten Bojonegoro, 2018 (Ton)**
Production of Maize, Soybean, Peanut, Mungbean, Cassava, and Sweet Potato by Sub-Regency in Bojonegoro Regency, 2018 (Ton)

	Kecamatan <i>Sub-Regency</i>	Jagung <i>Maize</i>	Kedelai <i>Soybean</i>	Kacang Tanah <i>Peanut</i>	Kacang Hijau <i>Mungbean</i>	Ubi Kayu <i>Cassava</i>	Ubi Jalar <i>Sweet Potato</i>
	(1)	(2)	(3)	(4)	(5)	(6)	(7)
1	Margomulyo	26 454,89	-	-	-	-	-
2	Ngraho	7 139,60	1 400,71	-	-	-	-
3	Tambakrejo	20 275,40	788,27	-	-	-	-
4	Ngambon	4 648,49	-	-	-	4 749,44	-
5	Sekar	44 212,92	-	-	-	13 625,00	-
6	Bubulan	17 655,56	-	434,48	-	-	-
7	Gondang	25 617,70	-	-	-	-	-
8	Temayang	12 356,03	-	-	-	-	-
9	Sugihwaras	-	-	-	-	-	-
10	Kedungadem	9 352,48	-	-	-	-	-
11	Kepohbaru	-	-	-	-	-	-
12	Baureno	-	-	-	-	-	-
13	Kanor	-	-	-	-	-	-
14	Sumberejo	-	8 133,55	-	-	-	-
15	Balen	-	3 705,19	-	-	-	-
16	Sukosewu	887,90	2 265,24	8,43	-	-	-
17	Kapas	-	1 118,85	-	-	-	-
18	Bojonegoro	-	-	-	-	-	-
19	Trucuk	3 068,39	-	-	-	-	1 296,83
20	Dander	6 398,46	164,97	2 695,35	-	-	-
21	Ngasem	6 198,27	-	333,75	-	-	-
22	Gayam	3 962,09	-	137,73	-	-	-
23	Kalitidu	-	-	66,54	-	-	-
24	Malo	5 047,32	-	-	-	-	-
25	Purwosari	7 217,84	-	-	-	-	-
26	Padangan	-	-	-	-	-	-
27	Kasiman	4 526,33	-	110,22	-	-	-
28	Kedewan	-	-	-	-	-	-
	Bojonegoro	238 312,54	197 795,84	6 906,98	-	42 243,34	2 090,80

Sumber: Dinas Pertanian Kabupaten Bojonegoro
 Source: *Agriculture and Food Crops Services of Bojonegoro Regency*

5.2 HORTIKULTURA/HORTICULTURE

Tabel 5.2.1 Luas Panen Tanaman Sayuran Menurut Kecamatan dan Jenis Sayuran di Kabupaten Bojonegoro , 2018
Harvested Area of Vegetables by Sub-regency and Kind of Plant in Bojonegoro Regency, 2018

	Kecamatan <i>Sub-regency</i>	Bawang Merah <i>Shallot</i>	Cabai <i>Chilli</i>	Kacang Panjang	Tomat	Terong	Lainnya <i>Others</i>
	(1)	(2)	(3)	(4)	(5)	(6)	(7)
1	Margomulyo	8	15	12	2	13	-
2	Ngraho	1	48	6	4	14	-
3	Tambakrejo	10	129	8	-	94	-
4	Ngambon	5	135	-	-	-	-
5	Sekar	513	50	-	-	-	-
6	Bubulan	13	-	-	-	-	-
7	Gondang	705	-	-	-	-	-
8	Temayang	58	56	15	17	15	-
9	Sugihwaras	36	-	-	-	-	-
10	Kedungadem	1 563	99	-	-	3	-
11	Kepohbaru	92	2	-	1	1	-
12	Baureno	-	-	-	-	46	-
13	Kanor	6	1	-	6	3	-
14	Sumberejo	24	2	-	-	-	-
15	Balen	45	-	-	-	6	-
16	Sukosewu	60	-	-	-	-	-
17	Kapas	-	-	-	-	-	-
18	Bojonegoro	-	-	-	-	-	-
19	Trucuk	1	-	-	9	2	-
20	Dander	30	5	-	-	-	-
21	Ngasem	-	120	-	-	-	-
22	Gayam	-	1	-	-	2	-
23	Kalitidu	-	1	2	-	2	-
24	Malo	4	4	-	-	5	-
25	Purwosari	-	-	-	-	150	-
26	Padangan	3	3	5	1	145	-
27	Kasiman	-	3	-	-	11	-
28	Kedewan	-	3	-	-	98	-
	Bojonegoro	3 177	677	48	40	610	-

Sumber: Dinas Pertanian Kabupaten Bojonegoro

Source: Agriculture and Food Crops Services of Bojonegoro Regency

Tabel 5.2.2 Produksi Tanaman Sayuran Menurut Kecamatan dan Jenis Sayuran di Kabupaten Bojonegoro , 2018
Production of Vegetables by Sub-regency and Kind of Plant in Bojonegoro Regency, 2018

	Kecamatan Sub-regency	Bawang Merah Shallot	Cabai Chilli	Kacang Panjang	Tomat	Terong	Lainnya Others
	(1)	(2)	(3)	(4)	(5)	(6)	(7)
1	Margomulyo	396	934	888	160	1 680	-
2	Ngraho	750	1 159	186	539	5 092	-
3	Tambakrejo	920	5 222	360	-	31 550	-
4	Ngambon	25 800	227 500	-	-	-	-
5	Sekar	2 747	50	-	-	-	-
6	Bubulan	659	-	-	-	-	-
7	Gondang	43 919	-	-	-	-	-
8	Temayang	6 700	2 220	1 200	1135	1 412	-
9	Sugihwaras	2 470	-	-	-	-	-
10	Kedungadem	26 677	2	-	-	6	-
11	Kepohbaru	4 960	380	-	-	-	-
12	Baureno	-	-	-	-	4 600	-
13	Kanor	39	52	-	37	38	-
14	Sumberejo	600	150	-	-	-	-
15	Balen	2 782	-	-	-	960	-
16	Sukosewu	3 020	-	-	-	-	-
17	Kapas	-	-	-	-	-	-
18	Bojonegoro	-	-	-	-	-	-
19	Trucuk	-	49	-	284	80	-
20	Dander	3 020	-	-	-	-	-
21	Ngasem	-	8 000	-	-	-	-
22	Gayam	-	13	-	-	18	-
23	Kalitidu	-	20	105	-	85	-
24	Malo	360	15	-	-	21	-
25	Purwosari	-	1	-	-	19 913	-
26	Padangan	-	370	206	10	55 630	-
27	Kasiman	-	-	44	-	14	-
28	Kedewan	-	18	-	-	11	-
	Bojonegoro	125 819	246 155	2 989	2 165	121 110	-

Sumber: Dinas Pertanian Kabupaten Bojonegoro

Source: Agriculture and Food Crops Services of Bojonegoro Regency

Tabel 5.2.3 Luas Panen Buah-buahan Menurut Kecamatan dan Jenis Buah di Kabupaten Bojonegoro, 2018
Harvested Area of Fruits by Sub-regency and Kind of Fruit in Bojonegoro Regency, 2018

	Kecamatan <i>Sub-regency</i>	Mangga <i>Mango</i>	Salak	Jeruk <i>Orange</i>	Pisang <i>Banana</i>	Pepaya <i>Papaya</i>	Belim bing	Lainnya <i>Others</i>
	(1)	(2)	(3)	(4)	(5)	(6)	(7)	(8)
1	Margomulyo	19 500	-	-	23 470	9 400	6 840	-
2	Ngraho	37 553	-	-	72 248	1 096	-	-
3	Tambakrejo	25 100	-	-	855 700	4 187	-	-
4	Ngambon	-	-	-	115 588	-	-	-
5	Sekar	-	-	-	50 850	1 540	-	-
6	Bubulan	20 983	-	-	10 400	1 379	552	-
7	Gondang	12 000	-	-	32 800	-	15	-
8	Temayang	67 296	-	466	14 710	2 161	352	-
9	Sugihwaras	67	-	480	27 001	691	120	-
10	Kedungadem	87 402	-	-	587 540	1 971	906	-
11	Kepohbaru	55 556	-	-	-	354	151	-
12	Baureno	12 260	-	-	103 434	2 300	290	-
13	Kanor	85 922	-	-	22 346	21 041	1 292	-
14	Sumberejo	72 459	-	-	57 395	-	85	-
15	Balen	10 762	1650	-	122 480	2 705	1 113	-
16	Sukosewu	-	-	-	6 000	-	-	-
17	Kapas	119 742	198 635	-	1278 115	11 812	1 101	-
18	Bojonegoro	25 000	-	-	6 120	8 900	239	-
19	Trucuk	1 967	-	-	4 244	368	733	-
20	Dander	1 312	11 356	930	54 932	-	-	-
21	Ngasem	9 000	-	-	55 290	-	90	-
22	Gayam	20 050	-	-	24 000	4 500	616	-
23	Kalitidu	17 390	-	-	108 228	884	48 805	-
24	Malo	31 050	-	-	41 167	2 649	1 588	-
25	Purwosari	15 914	-	-	24 521	-	-	-
26	Padangan	88 624	-	-	178 930	11 815	3 865	-
27	Kasiman	18 596	-	-	40 952	1 720	422	-
28	Kedewan	3 119	-	-	177 395	4 872	519	-
	Bojonegoro	858 624	211 641	1 876	4 095 857	96 345	69 694	-

Sumber: Dinas Pertanian Kabupaten Bojonegoro

Source: *Agriculture and Food Crops Services of Bojonegoro*

Tabel 5.2.4 Produksi Buah-buahan Menurut Kecamatan dan Jenis Buah di Kabupaten Bojonegoro, 2018
Production of Fruits by Sub-regency and Kind of Fruit in Bojonegoro Regency, 2018

	Kecamatan <i>Sub-regency</i>	Mangga <i>Mango</i>	Salak	Jeruk <i>Orange</i>	Pisang <i>Banana</i>	Pepaya <i>Papaya</i>	Belimbing	Lainnya <i>Others</i>
	(1)	(2)	(3)	(4)	(5)	(6)	(7)	(8)
1	Margomulyo	3 000	-	-	2 960	1 058	6 156	-
2	Ngraho	2 628	-	-	16 391	423	-	-
3	Tambakrejo	-	-	-	128 355	776	-	-
4	Ngambon	-	-	-	1592 572	-	-	-
5	Sekar	-	-	-	37 087	1 455	-	-
6	Bubulan	39 819	-	-	4 960	439	41	-
7	Gondang	-	-	-	31 480	-	14	-
8	Temayang	33 648	-	47	1 470	368	25	-
9	Sugihwaras	15	-	182	7 358	183	19	-
10	Kedungadem	116 142	-	-	346 360	3 108	1 263	-
11	Kepohbaru	45 852	-	-	-	343	146	-
12	Baureno	1 215	-	-	6 420	78	17	-
13	Kanor	100	-	-	144	81	106	-
14	Sumberejo	13 134	-	-	7 445	-	59	-
15	Balen	128	99	-	13 498	68	108	-
16	Sukosewu	-	-	-	25 100	-	-	-
17	Kapas	1 477	2 497	-	25 798	117	95	-
18	Bojonegoro	2 500	-	-	427	438	23	-
19	Trucuk	509	-	-	353	27	169	-
20	Dander	524	22 068	372	6 441	-	-	-
21	Ngasem	3 080	-	-	6 831	-	29	-
22	Gayam	2 440	-	-	2 400	765	10	-
23	Kalitidu	2 782	-	-	11 410	175	11 118	-
24	Malo	4 800	-	-	1 230	1 240	37	-
25	Purwosari	3 792	-	-	1 463	-	-	-
26	Padangan	144 014	-	-	159 510	10 175	15 375	-
27	Kasiman	33 984	-	-	34 841	758	216	-
28	Kedewan	581	-	-	24 082	215	49	-
	Bojonegoro	456 164	24 664	601	2 496 386	22 289	35 075	-

Sumber: Dinas Pertanian Kab. Bojonegoro

Source: *Agriculture and Food Crops Services of Bojonegoro*

5.3 PERKEBUNAN/ESTATE CROPS

Tabel 5.3.1 Luas Tanaman Perkebunan Menurut Kecamatan dan Jenis Tanaman di Kabupaten Bojonegoro (hektar), 2018
Planted Area of Estate Crops by Sub-regency and Kind of Crop in Bojonegoro Regency (hectare), 2018

Kecamatan Sub-regency	Kelapa				Tebu	
	TBM	TM	TR/TTR	Total	Luas Tanam	Luas Panen
	(1)	(2)	(3)	(4)	(5)	(6)
1 Margomulyo	5,65	10,72	41,13	57,50	147,00	147,00
2 Ngraho	5,66	4,93	36,52	47,11	121,00	121,00
3 Tambakrejo	4,29	3,32	23,80	31,41	35,00	35,00
4 Ngambon	4,74	3,56	19,50	27,80	6,00	5,00
5 Sekar	3,22	1,19	28,74	33,15	0,0	0,0
6 Bubulan	5,66	1,31	24,13	31,10	42,00	42,00
7 Gondang	4,46	1,76	15,32	21,54	173,50	173,50
8 Temayang	1,44	1,51	8,55	11,50	326,50	326,50
9 Sugihwaras	2,42	2,28	4,45	9,15	14,00	14,00
10 Kedungadem	4,52	1,53	11,37	17,42	28,00	28,00
11 Kepohbaru	3,80	1,13	1,50	6,43	0,00	0,00
12 Baureno	3,78	1,21	4,71	9,70	14,90	14,90
13 Kanor	4,42	1,49	26,14	32,10	28,00	28,00
14 Sumberejo	4,52	1,11	15,28	22,42	0,00	0,00
15 Balen	3,80	0,80	48,98	55,50	14,90	14,90
16 Sukosewu	3,78	0,81	0,00	0,00	0,00	0,00
17 Kapas	4,47	0,00	21,72	34,00	5,00	5,00
18 Bojonegoro	6,05	3,15	39,24	46,11	0,00	0,00
19 Trucuk	5,72	1,22	24,57	34,50	0,00	16,5
20 Dander	0,00	2,37	11,82	22,80	13,50	13,50
21 Ngasem	9,13	2,18	35,38	45,40	41,50	41,50
22 Gayam	5,65	4,03	21,10	23,50	7,00	7,00
23 Kalitidu	7,56	1,12	13,50	13,25	84,75	84,75
24 Malo	8,80	1,23	33,40	42,18	51,00	51,00
25 Purwosari	5,99	1,83	44,15	55,60	150,00	150,00
26 Padangan	1,28	6,32	42,81	49,47	45,00	45,00
27 Kasiman	3,52	1,31	40,97	51,42	0,00	0,00
28 Kedewan	6,95	3,60	0,00	0,00	5,50	5,50
Bojonegoro	132,60	66,18	638,56	837,56	1 323,15	1 323,15

Sumber: Dinas Pertanian Kab. Bojonegoro
 Source: Agriculture and Food Crops Services of Bojonegoro

Tabel 5.3.2 **Produksi dan Produktivitas Tanaman Perkebunan di Kabupaten Bojonegoro, 2018**
Table **Product and Productivity of Horticultural Plants in Bojonegoro Regency, 2018**

Komoditi	Produksi/ Product (ton)		Produktivitas Productivity (Ton/ha)
	Bentuk Produksi Type of Product	Jumlah Total	
(1)	(2)	(3)	(4)
1 Kelapa/ Coconut	Setara Kopra/ Equal Coprah	33,50	0,04
2 Tembakau/ Tobacco			
2,1 Virginia	Daun Basah	35 945,88	7,35
	Daun Kering	5 751,34	1,18
2,2 Jawa/ java	Daun Basah	23 154,08	8,01
	Daun Kering	3 766,60	1,30
2,3 RAM	Daun Basah	63 954,31	66,24
	Daun Kering	10 232,69	10,60
3 Tebu/ Sugarcane	Basah/glondongan	92 726,35	70,08
	Gula Kristal	6 483,43	4,90

Sumber: Dinas Pertanian Kab Bojonegoro
 Source: Agriculture and Food Crops Services of Bojonegoro

LANJUTAN TABEL/CONTINUED TABLE 5.3.2

Kecamatan/ Sub-regency	Tembakau					
	Virginia		Jawa		RAM	
	Luas Tanam	Luas Panen	Luas Tanam	Luas Panen	Luas Tanam	Luas Panen
(1)	(5)	(6)	(7)	(8)	(9)	(10)
1 Margomulyo	-	-	-	-	-	-
2 Ngraho	-	-	5,00	5,00	105,00	105,00
3 Tambakrejo	-	-	192,00	192,00	52,00	52,00
4 Ngambon	-	-	30,00	30,00	20,00	20,00
5 Sekar	-	-	15,00	15,00	-	-
6 Bubulan	-	-	95,00	95,00	-	-
7 Gondang	-	-	12,00	12,00	-	-
8 Temayang	-	-	462,00	462,00	-	-
9 Sugihwaras	266,00	266,00	706,00	706,00	156,50	156,50
10 Kedungadem	1 124,00	1 124,00	762,00	762,00	186,00	186,00
11 Kepohbaru	657,00	657,00	-	-	-	-
12 Baureno	756,00	756,00	-	-	-	-
13 Kanor	458,00	458,00	-	-	-	-
14 Sumberejo	223,00	223,00	-	-	-	-
15 Balen	15,00	15,00	1,00	1,00	-	-
16 Sukosewu	1 316,00	1 316,00	35,00	35,00	-	-
17 Kapas	-	-	-	-	-	-
18 Bojonegoro	-	-	-	-	-	-
19 Trucuk	-	-	27,00	27,00	-	-
20 Dander	-	-	15,00	15,00	-	-
21 Ngasem	-	-	124,00	124,00	95,00	95,00
22 Gayam	-	-	-	-	50,00	50,00
23 Kalitidu	-	-	22,00	22,00	-	-
24 Malo	75,00	75,00	47,00	47,00	11,00	11,00
25 Purwosari	-	-	213,00	213,00	75,00	75,00
26 Padangan	-	-	5,00	5,00	30,00	30,00
27 Kasiman	-	-	-	-	185,00	185,00
28 Kedewan	-	-	-	-	-	-
Bojonegoro	4 890,00	4 890,00	2 768,00	2 768,00	965,50	965,50

Sumber: Dinas Pertanian Kab Bojonegoro
 Source: Agriculture and Food Crops Services of Bojonegoro

5.4 PETERNAKAN/LIVESTOCK

Tabel 5.4.1 Populasi Ternak Menurut Kecamatan dan Jenis Ternak di Kabupaten Bojonegoro, 2018
Livestock Population by Sub-Regency and Kind of Livestock in Bojonegoro Regency, 2018

	Kecamatan/ Sub-regency	Sapi Perah/ Dairy Cattle	Sapi Potong / Beef Cattle	Kerbau/ Buffalo	Kuda / Horse	Kambing /Goat	Domba/ Sheep	Babi/ Pig
	(1)	(2)	(3)	(4)	(5)	(6)	(7)	(8)
1	Margomulyo	-	12 759	-	-	11 416	5 844	-
2	Ngraho	-	12 156	58	-	5 040	10 858	-
3	Tambakrejo	-	20 517	-	-	6 537	2 024	-
4	Ngambon	-	4 213	-	-	1 599	1 688	-
5	Sekar	-	9 924	-	-	5 910	5 193	-
6	Bubulan	-	3 067	-	-	4 311	4 354	-
7	Gondang	-	6 679	59	-	6 662	6 180	-
8	Temayang	-	8 776	331	-	10 346	7 580	-
9	Sugihwaras	-	10 497	56	-	6 846	6 405	-
10	Kedungadem	-	17 784	-	-	9 032	10 675	-
11	Kepohbaru	-	4 559	-	-	2 539	3 847	-
12	Baureno	-	4 036	-	-	4 188	4 215	-
13	Kanor	-	5 659	-	-	6 761	8 734	-
14	Sumberejo	-	5 360	-	12	9 531	14 045	-
15	Balen	4	5 375	-	-	1 833	7 227	-
16	Sukosewu	-	5 197	-	-	3 445	6 167	-
17	Kapas	6	6 122	-	6	2 285	5 461	-
18	Bojonegoro	9	1 854	-	9	874	1 959	-
19	Trucuk	6	7 792	-	-	2 798	6 071	-
20	Dander	-	8 818	-	-	7 315	7 716	-
21	Ngasem	-	16 087	54	-	7 046	7 535	-
22	Gayam	-	5 633	-	-	1 868	7 929	-
23	Kalitidu	-	9 364	-	-	2 594	3 917	-
24	Malo	-	10 141	14	-	5 141	5 629	-
25	Purwosari	-	8 575	59	63	1 643	7 522	-
26	Padangan	-	6 896	-	20	1 817	2 542	-
27	Kasiman	-	8 417	-	-	3 645	5 758	-
28	Kedewan	-	4 863	226	-	2 548	2 915	-
	Bojonegoro	25	231 120	857	110	135 570	169 990	-

Sumber: Dinas Peternakan dan Perikanan Kab Bojonegoro

Source: *Animal Husbandry and Fishery Service of Bojonegoro*

Tabel 5.4.2 Populasi Unggas Menurut Kecamatan dan Jenis Unggas di Kabupaten Bojonegoro, 2018
Poultry Population by Sub-regency and Kind of Poultry in Bojonegoro Regency, 2018

Kecamatan/ Sub-regency	Ayam Kampung/ Buras/ Native Chicken	Ayam Ras Petelur/ Layer	Ayam Ras Pedaging/ Broiler	Itik/Itik Manila/ Duck
(1)	(2)	(3)	(4)	(5)
1 Margomulyo	787 287	1 000	500	2 595
2 Ngraho	31 776	-	-	-
3 Tambakrejo	59 407	400	-	-
4 Ngambon	8 085	-	-	441
5 Sekar	25 898	-	-	4 775
6 Bubulan	20 122	1000	-	376
7 Gondang	32 671	1000	25 000	5 293
8 Temayang	61 655	-	10 000	4 346
9 Sugihwaras	173 249	-	60 000	6 492
10 Kedungadem	91 118	15000	250 000	14 564
11 Kepohbaru	84 423	3500	160 000	-
12 Baureno	12 208	2 950	400 000	8 821
13 Kanor	66 156	7 061	200 000	14 796
14 Sumberejo	134 059	1 700	200 000	-
15 Balen	127 796	4 700	70 000	3 626
16 Sukosewu	67 306	-	40 000	-
17 Kapas	69 491	1 000	40 000	10 291
18 Bojonegoro	27 881	-	-	-
19 Trucuk	28 068	5 500	240 000	1 372
20 Dander	10 329	-	50 000	882
21 Ngasem	48 824	6 500	10 000	3 922
22 Gayam	21 789	781	10 000	1 337
23 Kalitidu	29 508	-	40 000	4 160
24 Malo	42 240	150	30 000	3 501
25 Purwosari	56 611	-	10 000	-
26 Padangan	44 884	-	3 255	-
27 Kasiman	81 922	16 000	86 000	2 448
28 Kedewan	42 966	-	-	1 337
Bojonegoro	1 578 729	68 242	1 934 755	95 375

Sumber: Dinas Peternakan dan Perikanan Kab Bojonegoro
 Source: *Animal Husbandry and Fishery Service of Bojonegoro*

LANJUTAN TABEL/CONTINUED TABLE 5.4.2

	Kecamatan/ Sub-regency	Enthok/ Muscovy Duck	Burung Dara/ Pigeon	Burung Puyuh/ Quail
	(1)	(6)	(7)	(8)
1	Margomulyo	4 659	3 254	-
2	Ngraho	-	-	-
3	Tambakrejo	-	-	-
4	Ngambon	205	341	-
5	Sekar	3 449	7 733	-
6	Bubulan	-	598	-
7	Gondang	174	2 257	-
8	Temayang	5 027	1 397	-
9	Sugihwaras	8 304	3 058	-
10	Kedungadem	-	10 843	2 565
11	Kepohbaru	-	6 770	3 720
12	Baureno	6 418	-	-
13	Kanor	-	3 462	192
14	Sumberejo	4 715	-	-
15	Balen	-	4 852	5 772
16	Sukosewu	-	-	-
17	Kapas	-	5 666	-
18	Bojonegoro	-	-	-
19	Trucuk	1 129	9 026	-
20	Dander	3 504	677	6 414
21	Ngasem	1 964	5 648	-
22	Gayam	2 625	-	-
23	Kalitidu	-	3 046	1 995
24	Malo	-	-	-
25	Purwosari	-	-	-
26	Padangan	908	7 221	930
27	Kasiman	1 691	6 540	-
28	Kedewan	-	1 627	620
	Bojonegoro	50 094	84 016	22 208

Sumber: Dinas Peternakan dan Perikanan Kab Bojonegoro

Source: Animal Husbandry and Fishery Service of Bojonegoro

Tabel 5.4.3 Jumlah Ternak yang Dipotong Menurut Kecamatan dan Jenis Ternak di Kabupaten Bojonegoro, 2018
Livestock Slaughtered by Sub-Regency and Kind of Livestock in Bojonegoro Regency, 2018

	Kecamatan/ Sub-regency	Sapi Potong Beef Cattle	Kerbau Buffalo	Kuda Horse	Kambing Goat	Domba Sheep	Babi Pig
	(1)	(2)	(3)	(4)	(5)	(6)	(7)
1	Margomulyo	79	-	-	220	300	-
2	Ngraho	137	-	-	491	1 310	-
3	Tambakrejo	88	-	-	259	400	-
4	Ngambon	118	-	-	207	260	-
5	Sekar	65	-	-	250	235	-
6	Bubulan	69	-	-	273	250	-
7	Gondang	71	-	-	257	340	-
8	Temayang	89	-	-	584	741	-
9	Sugihwaras	93	-	-	378	617	-
10	Kedungadem	550	-	-	942	1 700	-
11	Kepohbaru	118	-	-	500	786	-
12	Baureno	313	-	-	553	900	-
13	Kanor	204	-	-	640	960	-
14	Sumberejo	1 687	-	-	751	1 300	-
15	Balen	906	-	-	714	900	-
16	Sukosewu	123	-	-	304	550	-
17	Kapas	536	-	-	600	800	-
18	Bojonegoro	5 793	-	-	836	1 947	296
19	Trucuk	122	-	-	301	450	-
20	Dander	185	-	-	528	700	-
21	Ngasem	89	-	-	651	1 200	-
22	Gayam	93	-	-	268	350	-
23	Kalitidu	143	-	-	619	1 000	-
24	Malo	90	-	-	498	900	-
25	Purwosari	78	-	-	397	510	-
26	Padangan	381	-	-	512	900	-
27	Kasiman	120	-	-	242	350	-
28	Kedewan	77	-	-	190	221	-
	Bojonegoro	12 417	-	-	12 965	20 877	296

Sumber: Dinas Peternakan dan Perikanan Kab Bojonegoro
 Source: *Animal Husbandry and Fishery Service of Bojonegoro*

Tabel
Table**5.4.4 Produksi Daging, Telur dan Susu Menurut Kecamatan dan Jenis Ternak , 2018*****Production of Meat, Eggs and Milks by Sub-Regency and Kind of Livestock in Bojonegoro Regency, 2018***

Kecamatan Sub-regency	Sapi Cows	Kambing Goat	Domba Sheep	Ayam Buras	Ayam Ras	Itik	Mentok
(1)	(2)	(3)	(4)	(5)	(6)	(7)	(8)
1 Margomulyo	311,67	228,32	153,41	85,14	4,21	1,04	1,86
2 Ngraho	296,94	100,80	285,02	34,56	-	-	-
3 Tambakrejo	501,18	130,74	53,13	64,61	0,15	-	-
4 Ngambon	102,91	31,98	44,31	8,79	-	0,18	0,08
5 Sekar	242,42	118,20	136,32	28,16	-	1,91	1,38
6 Bubulan	74,92	8,22	114,29	21,88	0,38	0,15	-
7 Gondang	163,15	133,24	162,23	35,53	191,78	2,12	0,07
8 Temayang	214,38	206,92	198,98	67,05	76,56	1,74	2,03
9 Sugihwaras	256,42	136,92	168,13	188,41	459,36	2,60	2,11
10 Kedungadem	434,42	180,64	280,22	99,09	1,919,74	5,83	3,32
11 Kepohbaru	111,37	50,78	100,96	91,81	1,226,30	-	-
12 Baureno	98,59	83,76	110,64	13,28	3,063,53	3,53	-
13 Kanor	138,24	135,22	229,27	71,94	1,533,90	5,92	2,57
14 Sumberejo	130,93	190,62	368,68	145,79	1,531,85	-	-
15 Balen	131,30	36,66	189,71	138,98	537,72	1,45	1,89
16 Sukosewu	126,95	68,90	161,88	73,20	306,24	-	-
17 Kapas	149,55	45,70	143,35	75,57	306,62	4,12	-
18 Bojonegoro	45,29	17,48	51,42	30,32	-	-	-
19 Trucuk	190,34	55,96	159,36	30,52	1,839,55	0,55	-
20 Dander	215,40	146,30	202,55	11,23	382,80	0,35	0,45
21 Ngasem	392,97	140,92	197,79	53,10	79,05	1,57	1,40
22 Gayam	137,74	37,36	208,14	23,70	76,86	0,53	0,68
23 Kalitidu	228,74	51,88	102,82	32,09	306,24	1,66	0,79
24 Malo	247,72	102,82	147,76	45,94	229,74	1,40	1,05
25 Purwosari	209,47	32,86	197,45	61,56	76,56	-	-
26 Padangan	168,45	36,34	66,73	48,81	24,92	-	-
27 Kasiman	205,61	72,90	151,15	89,09	664,54	0,98	-
28 Kedewan	1 198,79	50,96	76,52	46,73	-	0,53	0,36
Bojonegoro	5 645,74	2 711,40	4 462,24	1 716,87	14 838,61	38,16	20,04

Sumber: Dinas Peternakan dan Perikanan Kab Bojonegoro
Source: Animal Husbandry and Fishery Service of Bojonegoro

Lanjutan Tabel 5.4.4
Continues Table 5.4.4

Kecamatan/ Sub-regency	Telur/ Eggs (ton)			Susu/ Milks (Ton)
	Ayam/ Hen	Itik/ Duck	Menthok/ Manila Duck	
(1)	(9)	(10)	(11)	(12)
1 Margomulyo	40,40	12,14	7,77	-
2 Ngraho	13,35	-	-	-
3 Tambakrejo	27,96	-	-	-
4 Ngambon	3,40	2,06	0,34	-
5 Sekar	10,88	22,35	5,75	-
6 Bubulan	15,97	1,76	-	-
7 Gondang	21,24	24,77	0,29	-
8 Temayang	25,90	20,34	8,48	-
9 Sugihwaras	72,76	30,38	8,80	-
10 Kedungadem	151,02	68,16	13,85	-
11 Kepohbaru	61,77	-	-	-
12 Baureno	27,30	41,28	-	-
13 Kanor	80,86	69,25	10,71	-
14 Sumberejo	69,08	-	-	-
15 Balen	89,00	16,97	7,86	4,01
16 Sukosewu	28,27	-	-	-
17 Kapas	36,70	48,16	-	6,01
18 Bojonegoro	11,71	-	-	9,01
19 Trucuk	53,13	6,42	1,88-	6,01
20 Dander	4,34	4,13	5,84	-
21 Ngasem	69,37	18,35	3,28	-
22 Gayam	15,02	6,26	2,82	-
23 Kalitidu	12,39	19,47	4,38	-
24 Malo	18,87	16,38	-	-
25 Purwosari	23,78	-	-	-
26 Padangan	18,85	-	-	-
27 Kasiman	154,68	11,46	1,51	-
28 Kedewan	18,05	6,26	2,82	-
Bojonegoro	1 176,03	446,35	83,56	25,04

Sumber: Dinas Peternakan dan Perikanan Kab Bojonegoro
Source: Animal Husbandry and Fishery Service of Bojonegoro

5.5 PERIKANAN/FISHERY

Tabel 5.5.1 Jumlah Rumah Tangga Perikanan Tangkap Menurut Kecamatan dan Subsektor di Kabupaten Bojonegoro , 2017 dan 2018

Number of Fish Capture Households by Sub-Regency and Sub-sector in Bojonegoro Regency, 2017 and 2018

	Kecamatan Sub-regency	Perikanan Laut/ Marine Fisheries		Perairan Umum/ Inland Water		Jumlah/ Total	
		2017	2018	2017	2018	2017	2018
		(1)	(2)	(3)	(4)	(5)	(6)
1	Margomulyo	-	-	2,0	2,0	2,0	2,0
2	Ngraho	-	-	3,0	3,0	3,0	3,0
3	Tambakrejo	-	-	2,0	2,0	2,0	2,0
4	Ngambon	-	-	2,0	2,0	2,0	2,0
5	Sekar	-	-	1,0	1,0	1,0	1,0
6	Bubulan	-	-	1,0	1,0	1,0	1,0
7	Gondang	-	-	85,0	85,0	85,0	85,0
8	Temayang	-	-	164,0	164,0	164,0	164,0
9	Sugihwaras	-	-	1,0	1,0	1,0	1,0
10	Kedungadem	-	-	2,0	2,0	2,0	2,0
11	Kepohbaru	-	-	2,0	2,0	2,0	2,0
12	Baureno	-	-	45,0	45,0	45,0	45,0
13	Kanor	-	-	225,0	225,0	225,0	225,0
14	Sumberejo	-	-	68,0	68,0	68,0	68,0
15	Balen	-	-	34,0	34,0	34,0	34,0
16	Sukosewu	-	-	2,0	2,0	2,0	2,0
17	Kapas	-	-	72,0	72,0	72,0	72,0
18	Bojonegoro	-	-	53,0	53,0	53,0	53,0
19	Trucuk	-	-	45,0	45,0	45,0	45,0
20	Dander	-	-	20,0	20,0	20,0	20,0
21	Ngasem	-	-	3,0	3,0	3,0	3,0
22	Gayam	-	-	1,0	1,0	1,0	1,0
23	Kalitidu	-	-	57,0	57,0	57,0	57,0
24	Malo	-	-	35,0	35,0	35,0	35,0
25	Purwosari	-	-	15,0	15,0	15,0	15,0
26	Padangan	-	-	28,0	28,0	28,0	28,0
27	Kasiman	-	-	10,0	10,0	10,0	10,0
28	Kedewan	-	-	3,0	3,0	3,0	3,0
	Bojonegoro	-	-	981,0	981,0	981,0	981,0

Sumber: Dinas Peternakan dan Perikanan Kab Bojonegoro

Source: Animal Husbandry and Fishery Service of Bojonegoro

Tabel 5.5.2 Produksi Perikanan Tangkap Menurut Kecamatan dan Subsektor di Kabupaten Bojonegoro (ton), 2017 dan 2018
Production of Fish Capture by Sub-Regency and Subsector in Bojonegoro Regency (ton), 2017 and 2018

	Kecamatan Sub-regency	Perikanan Laut/ Marine Fisheries		Perairan Umum/ Inland Water		Jumlah/ Total	
		2017	2018	2017	2018	2017	2018
	(1)	(2)	(3)	(4)	(5)	(6)	(7)
1	Margomulyo	-	-	13,96	1,96	13,96	1,96
2	Ngraho	-	-	24,93	30,53	24,93	30,53
3	Tambakrejo	-	-	5,18	23,02	5,18	23,02
4	Ngambon	-	-	6,68	-	6,68	-
5	Sekar	-	-	5,78	-	5,78	-
6	Bubulan	-	-	19,44	-	19,44	-
7	Gondang	-	-	90,45	111,69	90,45	111,69
8	Temayang	-	-	161,51	164,72	161,51	164,72
9	Sugihwaras	-	-	4,98	2,67	4,98	2,67
10	Kedungadem	-	-	5,98	2,50	5,98	2,50
11	Kepohbaru	-	-	6,98	29,60	6,98	29,60
12	Baureno	-	-	64,80	34,56	64,80	34,56
13	Kanor	-	-	217,35	235,98	217,35	235,98
14	Sumberejo	-	-	10,97	36,56	10,97	36,56
15	Balen	-	-	38,99	64,23	38,99	64,23
16	Sukosewu	-	-	19,94	-	19,94	-
17	Kapas	-	-	32,90	18,84	32,90	18,84
18	Bojonegoro	-	-	49,85	48,60	49,85	48,60
19	Trucuk	-	-	31,90	45,20	31,90	45,20
20	Dander	-	-	22,63	25,35	22,63	25,35
21	Ngasem	-	-	5,98	15,98	5,98	15,98
22	Gayam	-	-	5,38	-	5,38	-
23	Kalitidu	-	-	43,57	54,37	43,57	54,37
24	Malo	-	-	23,43	14,21	23,43	14,21
25	Purwosari	-	-	22,93	2,93	22,93	2,93
26	Padangan	-	-	35,39	45,37	35,39	45,37
27	Kasiman	-	-	18,94	-	18,94	-
28	Kedewan	-	-	5,98	-	5,98	-
	Bojonegoro	-	-	996,80	1 008,87	996,80	1 008,87

Sumber: Dinas Peternakan dan Perikanan Kab Bojonegoro
 Source: Animal Husbandry and Fishery Service of Bojonegoro

Tabel 5.5.3 Jumlah Rumah Tangga Perikanan Budidaya Menurut Kecamatan dan Jenis Budidaya di Kabupaten Bojonegoro, 2018
Number of Aquaculture Households by Sub-Regency and Type of Aquaculture in Bojonegoro Regency, 2018

Kecamatan Sub-regency	Budidaya Laut Marine Culture	Tambak Brackish Water Pond	Kolam Fresh Water Pond	Keramba Cage	Jaring Apung /Floating Cage Net	Sawah/ Paddy Field	Jumlah/ Total
(1)	(2)	(3)	(4)	(5)	(6)	(7)	(8)
1 Margomulyo	-	-	7	-	-	-	7
2 Ngraho	-	-	30	-	-	-	30
3 Tambakrejo	-	-	29	-	-	-	29
4 Ngambon	-	-	9	-	-	-	9
5 Sekar	-	-	16	-	-	-	16
6 Bubulan	-	-	13	-	-	-	13
7 Gondang	-	-	22	-	-	-	22
8 Temayang	-	-	24	-	-	-	24
9 Sugihwaras	-	-	25	-	-	-	25
10 Kedungadem	-	-	22	-	-	-	22
11 Kepohbaru	-	-	72	-	2	-	74
12 Baureno	-	-	71	-	-	8	79
13 Kanor	-	-	70	-	5	5	80
14 Sumberejo	-	-	69	-	-	-	69
15 Balen	-	-	86	-	-	2	88
16 Sukosewu	-	-	34	-	-	1	35
17 Kapas	-	-	97	-	-	2	99
18 Bojonegoro	-	-	56	-	-	8	64
19 Trucuk	-	-	25	-	1	0	26
20 Dander	-	-	99	-	-	1	100
21 Ngasem	-	-	42	-	-	-	42
22 Gayam	-	-	66	-	-	-	66
23 Kalitidu	-	-	43	-	6	5	54
24 Malo	-	-	20	-	-	4	24
25 Purwosari	-	-	31	-	-	-	31
26 Padangan	-	-	20	-	-	-	20
27 Kasiman	-	-	19	-	-	-	19
28 Kedewan	-	-	8	-	-	-	8
Bojonegoro	-	-	1 125	-	14	36	1 175

Sumber: Dinas Peternakan dan Perikanan Kab Bojonegoro

Source: Animal Husbandry and Fishery Service of Bojonegoro

Tabel 5.5.4 **Produksi Perikanan Budidaya Menurut Kecamatan dan Subsektor di Kabupaten Bojonegoro (ton), 2018**
Production of Fish Aqua Culture by Sub-regency and Subsector in Bojonegoro Regency (ton), 2018

Kecamatan Sub-Regency	Budidaya Laut / Marine Culture	Tambak /Brackish Water Pond	Kolam/ Fresh Water Pond	Keramba / Cage	Jaring Apung/ Floating Cage Net	Sawah /Paddy field	Jumlah Total
(1)	(2)	(3)	(4)	(5)	(6)	(7)	(8)
1 Margomulyo	-	-	10,60	-	-	-	10,60
2 Ngraho	-	-	45,15	-	-	-	45,15
3 Tambakrejo	-	-	32,50	-	-	-	32,50
4 Ngambon	-	-	47,20	-	-	-	47,20
5 Sekar	-	-	9,45	-	-	-	9,45
6 Bubulan	-	-	20,25	-	-	-	20,25
7 Gondang	-	-	24,10	-	-	-	24,10
8 Temayang	-	-	40,10	-	-	-	40,10
9 Sugihwaras	-	-	35,20	-	-	-	35,20
10 Kedungadem	-	-	45,00	-	-	-	45,00
11 Kepohbaru	-	-	402,60	-	1,65	-	404,25
12 Baureno	-	-	225,15	-	-	90,73	315,88
13 Kanor	-	-	205,25	-	10,99	80,70	296,94
14 Sumberejo	-	-	140,00	-	-	-	140,00
15 Balen	-	-	180,50	-	-	29,50	210,00
16 Sukosewu	-	-	298,87	-	-	8,30	307,17
17 Kapas	-	-	400,00	-	-	25,12	425,12
18 Bojonegoro	-	-	170,15	-	-	70,12	240,27
19 Trucuk	-	-	154,15	-	-	-	154,15
20 Dander	-	-	474,69	-	-	8,50	483,19
21 Ngasem	-	-	145,65	-	-	-	145,65
22 Gayam	-	-	15,80	-	-	-	15,80
23 Kalitidu	-	-	80,75	-	5,75	25,00	86,50
24 Malo	-	-	220,44	-	1,55	0,80	246,99
25 Purwosari	-	-	120,15	-	-	-	120,95
26 Padangan	-	-	35,60	-	-	-	35,60
27 Kasiman	-	-	210,50	-	-	-	210,50
28 Kedewan	-	-	35,20	-	-	-	35,20
Bojonegoro			3 825,00	-	19,94	338,77	4 183,71

Sumber: Dinas Peternakan dan Perikanan Kab Bojonegoro
 Source: Animal Husbandry and Fishery Service of Bojonegoro

Tabel 5.5.5 Jumlah Perahu/Kapal Menurut Kecamatan dan Jenis Kapal di Kabupaten Bojonegoro, 2018
Table *Number of Fishing Boats by Sub-Regency and Type of Boat in Bojonegoro Regency, 2018*

	Kecamatan/ Sub-regency	Perahu Tanpa Motor / Nonpowered Boat	Perahu Motor Tempel / Outboard Motorboat	Kapal Motor / Inboard Motorboat
	(1)	(2)	(3)	(4)
1	Margomulyo	-	-	-
2	Ngraho	-	-	-
3	Tambakrejo	-	-	-
4	Ngambon	-	-	-
5	Sekar	-	-	-
6	Bubulan	-	-	-
7	Gondang	5	32	-
8	Temayang	6	32	-
9	Sugihwaras	-	-	-
10	Kedungadem	-	-	-
11	Kepohbaru	-	29	-
12	Baureno	-	-	-
13	Kanor	6	115	-
14	Sumberejo	-	-	-
15	Balen	-	10	-
16	Sukosewu	-	-	-
17	Kapas	-	-	-
18	Bojonegoro	-	5	-
19	Trucuk	-	5	-
20	Dander	-	-	-
21	Ngasem	-	-	-
22	Gayam	-	-	-
23	Kalitidu	-	5	-
24	Malo	-	-	-
25	Purwosari	-	-	-
26	Padangan	-	-	-
27	Kasiman	-	-	-
28	Kedewan	-	-	-
	Bojonegoro	17	233	-

Sumber: Dinas Peternakan dan Perikanan Kab Bojonegoro

Source: Animal Husbandry and Fishery Service of Bojonegoro

Tabel 5.5.6 **Produksi Ikan di Kabupaten Bojonegoro, 2018 (Ton)**
Table **Production of Fish, 2018 (Ton)**

Kecamatan/ Sub-regency	Tombro	Tawes	Gurami	Patin	Gabus	Nila
(1)	(2)	(3)	(4)	(5)	(6)	(7)
1 Margomulyo	2,30	6,60	-	2,50	0,20	4,56
2 Ngraho	8,30	6,41	-	1,70	0,60	12,73
3 Tambakrejo	1,60	0,80	-	0,20	0,10	0,91
4 Ngambon	3,73	0,70	-	1,70	0,10	7,70
5 Sekar	0,92	-	-	0,61	1,00	4,63
6 Bubulan	1,22	1,63	-	3,04	1,80	7,35
7 Gondang	8,80	12,69	-	21,36	9,77	60,32
8 Temayang	10,60	55,80	-	20,49	6,72	147,01
9 Sugihwaras	1,44	1,08	-	0,30	0,51	9,29
10 Kedungadem	4,79	6,96	-	0,60	0,10	8,72
11 Kepohbaru	5,60	5,03	-	6,50	0,78	13,71
12 Baureno	2064	4274	-	17,26	8,39	41,82
13 Kanor	5572	7942	-	23,34	21,80	86,47
14 Sumberejo	910	1080	-	4,93	1,00	35,05
15 Balen	1626	4024	10,20	22,43	3,97	48,50
16 Sukosewu	1528	2328	-	7,54	7,98	35,71
17 Kapas	230	4498	10,25	21,12	1,93	30,90
18 Bojonegoro	1854	5009	10,55	17,74	5,33	41,83
19 Trucuk	312	2112	2,50	5,76	2,80	20,20
20 Dander	1980	2238	6,71	68,94	1,97	41,14
21 Ngasem	313	912	-	1,01	0,51	11,01
22 Gayam	0,30	1,82	-	1,09	1,12	2,32
23 Kalitidu	1371	3438	-	65,17	5,84	83,80
24 Malo	050	2034	10,60	4,48	3,30	7,10
25 Purwosari	500	1822	2,10	4,30	3,30	3,50
26 Padangan	821	3135	-	1,40	7,63	35,80
27 Kasiman	0,46	10,08	6,80	5,12	2,69	3,32
28 Kedewan	0,37	4,10	-	3,52	1,34	2,80
Bojonegoro	241,74	562,16	79,13	334,15	102,58	808,20

Sumber: Dinas Peternakan dan Perikanan Kab Bojonegoro

Source: Animal Husbandry and Fishery Service of Bojonegoro

Lanjutan Tabel/Continued Table 5.5.6

Kecamatan/ Sub-regency		Lele	Bandeng	Sepat	Udang	Ikan Lainnya
(1)	(8)	(9)	(10)	(11)	(12)	
1	Margomulyo	11,40	-	0,68	0,02	2,50
2	Ngraho	27,53	-	1,50	0,04	2,03
3	Tambakrejo	35,80	-	0,10	0,19	2,58
4	Ngambon	38,50	-	0,20	-	1,38
5	Sekar	1,92	-	0,42	0,81	1,60
6	Bubulan	6,86	-	0,05	1,16	8,96
7	Gondang	64,26	-	8,55	8,75	10,10
8	Temayang	23,09	-	4,78	4,07	8,96
9	Sugiharwas	38,90	-	0,10	1,73	1,12
10	Kedungadem	53,40	-	0,10	0,10	0,51
11	Kepohbaru	216,91	-	0,10	0,10	2,65
12	Baureno	211,02	-	2,14	3,56	11,03
13	Kanor	171,65	-	2,75	10,69	48,37
14	Sumberejo	126,25	-	1,53	1,12	1,93
15	Balen	109,08	-	1,24	2,10	5,23
16	Sukosewu	115,84	-	0,71	0,61	0,90
17	Kapas	254,89	-	0,20	0,41	0,61
18	Bojonegoro	117,49	-	1,03	2,59	6,96
19	Trucuk	158,86	-	0,84	2,40	12,20
20	Dander	301,14	-	1,28	2,08	5,23
21	Ngasem	99,90	-	0,10	0,10	0,10
22	Gayam	43,56	-	-	-	3,05
23	Kalitidu	206,16	-	2,79	2,79	7,67
24	Malo	30,37	-	1,67	1,67	4,21
25	Purwosari	41,87	-	1,67	1,67	4,21
26	Padangan	120,38	-	0,92	0,92	0,10
27	Kasiman	40,07	-	2,28	1,44	3,34
28	Kedewan	24,54	-	0,20	0,31	1,32
Bojonegoro		2 691,64	-	34,87	51,43	158,85

Sumber: Dinas Peternakan dan Perikanan Kab Bojonegoro

Source: Animal Husbandry and Fishery Service of Bojonegoro

6

INDUSTRI, PERTAMBANGAN DAN ENERGI/ INDUSTRY, MINING, AND ENERGY



333 Industri



498 Industri



40 Industri



0 Industri

<https://boj.go.id/gorok>
Industry 4.0

Penjelasan Teknis

Pengelompokan jenis kegiatan industri disusun berdasarkan klasifikasi industri yaitu :

1. Industri makanan minuman & tembakau
2. Tekstil, barang dari kulit & alas kaki
3. Barang dari kayu & hasil hutan lainnya
4. Kertas & barang cetakan
5. Pupuk kimia & barang dari karet
6. Semen & barang galian non logam
7. Alat angkutan, mesin & peralatannya
8. Barang lainnya

Data industri yang tersaji meliputi jumlah perusahaan industri menurut kelompok industri dan tenaga kerja yang dirinci menurut kecamatan

Kebutuhan air minum di sebagian wilayah Kabupaten Bojonegoro disediakan oleh perusahaan daerah setempat sehingga data tentang produksi dan pelanggan air minum bersumber pada PDAM Kabupaten Bojonegoro

Technical explanation

According to the type of activities industry is classified into :

1. *Food, beverage and tobacco industry*
2. *Textiles, leather products and footwear*
3. *Wood and forest products*
4. *Paper and other printing products*
5. *Chemical fertilizer and rubber products*
6. *Cement and non metal minerals*
7. *Transportation means, machine and equipments*
8. *Other products*

Industry data presented include the number of industrial enterprises by industry and labor groups, broken down by Regency

The need of drinking water in some part of Bojonegoro regency is supplied by drinking water local company, so that the data of production and customer is obtained from PDAM of Bojonegoro Regency

Bojonegoro yang sebagian besar listriknya disediakan oleh Perusahaan Listrik Negara (PLN). Otomatis data tentang jumlah pelanggan dan produksi listrik yang dibangkitkan maupun yang disalurkan bersumber pada PT PLN (Persero) Distribusi Jawa Timur Area Pelayanan dan Jaringan Bojonegoro.

Dari Bagian Sumber Daya Alam Kabupaten Bojonegoro tersedia data mengenai jumlah usaha penggalian dan tenaga kerja didalamnya.

So as to the need of electricity in Bojonegoro , State Electric Company (PLN) supplies the most. The data of customer and electric production both powered and distributed are of course obtained from PT PLN (Persero) Distribution of East Java Service and Network Area of Bojonegoro.

Of Natural Resources Section Bojonegoro available data on the number of business and labor excavation therein.

6.1 INDUSTRI/INDUSTRY

Tabel 6.1.1 Jumlah Perusahaan Menurut SIUP di Kabupaten Bojonegoro
Table Dirinci Perbulan, 2018
*Number of Establishments According SIUP in Bojonegoro Regency
 Specified Monthly, 2018*

	Bulan Month	Mikro Micro	Kecil Small	Menengah Medium	Besar Large	Jumlah Total
	(1)	(2)	(3)	(4)	(5)	(6)
1	Januari	6	57	5	-	68
2	Februari	11	32	7	-	50
3	Maret	37	61	1	-	99
4	April	28	47	6	-	81
5	Mei	31	44	2	-	77
6	Juni	9	16	1	-	26
7	Juli	45	54	6	-	105
8	Agustus	32	53	4	-	89
9	September	24	42	3	-	69
10	Oktober	37	42	2	-	81
11	November	27	32	2	-	61
12	Desember	46	18	1	-	65
	Jumlah/Total	333	498	40	-	871

Sumber: Dinas Penanaman Modal dan Pelayanan Terpadu Satu Pintu
 Source: *Investment and Integrated One-Service Office of Bojonegoro Regency*

Tabel 6.1.2 Jumlah Tenaga Kerja Menurut SIUP di Kabupaten Bojonegoro Dirinci Perbulan, 2018
Table Number of Worker According SIUP in Bojonegoro Regency Specified Monthly, 2018

	Bulan Month	Mikro Micro	Kecil Small	Menengah Medium	Besar Large	Jumlah Total
	(1)	(2)	(3)	(4)	(5)	(6)
1	Januari	10	243	20	-	273
2	Februari	38	81	42	-	161
3	Maret	92	78	7	-	177
4	April	83	156	34	-	273
5	Mei	75	176	11	-	262
6	Juni	19	51	15	-	85
7	Juli	94	183	55	-	332
8	Agustus	96	183	14	-	293
9	September	61	187	17	-	265
10	Oktober	88	177	13	-	278
11	November	51	90	18	-	159
12	Desember	94	70	31	-	195
Jumlah/Total		801	1 675	277	-	2 753

Sumber: Dinas Penanaman Modal dan Pelayanan Terpadu Satu Pintu
 Source: Investment and Integrated One-Service Office of Bojonegoro Regency

6.2 ENERGI/ENERGY


Tabel 6.2.1 Daya Terpasang, Produksi, dan Distribusi Listrik PT, PLN (Pesero) pada UP3 di Kabupaten Bojonegoro, 2012–2018
Installed Capacity, Production, and Distribution of Electricity PT, PLN (Pesero) at UP3 Level in Bojonegoro Regency, 2012–2018

Tahun Year	Dibangkitkan Generated (GWh)	Susut Hilang Lost (GWh)	Terjual Sold (GWh)	Pelanggan Consumers
(1)	(2)	(3)	(4)	(5)
2012	349 860,20	44 698,21	305 161,99	275 624
2013	444 563,16	60 943,91	383 619,25	323 722
2014	447 952,58	59 600,11	388 352,47	308 826
2015	492 226,11	66 889,38	393 624,35	323 379
2016	512 708,313	65 644,84	447 063,48	334 508
2017	537 364,20	68 382,40	469 981,80	351 206
2018	546 755,29	64 046,86	482 708,43	360 071

Sumber: PT PLN (Pesero) UP3 Bojonegoro

Source: PT PLN (Pesero) UP3 Bojonegoro

7 HOTEL DAN PARIWISATA/ HOTEL AND TOURISM



Penjelasan Teknis

Industri Hotel dengan Pariwisata saling berkaitan erat, ini tak lepas dari fakta bahwa industry perhotelan menjadi salah satu tulang punggung yang mendukung sektor pariwisata, bisa juga dikatakan sebagai salah satu tolak ukur keberhasilan suatu daerah dalam mempromosikan atau mengundang wisatawan untuk datang ke daerah tersebut.

Semakin tinggi jumlah wisatawan yang berkunjung maka semakin banyak spending atau belanja wisatawan di suatu daerah

Dalam bab ini data mengenai banyaknya kamar, tamu yang menginap dan tenaga kerja perhotelan di sajikan oleh Dinas Kebudayaan dan Pariwisata Kabupaten Bojonegoro.

Technical Explanation

The Hotel Industry with tourism is closely interrelated, this is inseperable from the fact that the hospitality industry is one of the support the tourism sector, it can also be a benchmark for the success of an area in promoting or inviting tourist to come to tehe area.

The higher of the number of tourist visiting, more spending tourist in an area.

Data on the number of rooms, guests staying and hotel workers is presented by the Department of Culture and Tourism of Bojonegoro Regency.

7.1 HOTEL DAN PARIWISATA/ HOTEL AND TOURISM

Tabel 7.1.1 Jumlah Akomodasi Hotel Menurut Kecamatan di Kabupaten Bojonegoro, 2017 dan 2018
Table *Number of Hotel Accomodations by Sub-Regency in Bojonegoro Regency, 2017 and 2018*

	Kecamatan Sub-Regency	Hotel Hotels		Kamar Rooms		Tempat Tidur Beds	
		2017	2018	2017	2018	2017	2018
	(1)	(2)	(3)	(4)	(5)	(6)	(7)
1	Margomulyo	-	-	-	-	-	-
2	Ngraho	-	-	-	-	-	-
3	Tambakrejo	-	-	-	-	-	-
4	Ngambon	-	-	-	-	-	-
5	Sekar	-	-	-	-	-	-
6	Bubulan	-	-	-	-	-	-
7	Gondang	-	-	-	-	-	-
∞	Temayang	-	-	-	-	-	-
9	Sugihwaras	-	-	-	-	-	-
10	Kedungadem	-	-	-	-	-	-
11	Kepohbaru	-	-	-	-	-	-
12	Baureno	-	-	-	-	-	-
13	Kanor	-	-	-	-	-	-
14	Sumberejo	-	-	-	-	-	-
15	Balen	-	-	-	-	-	-
16	Sukosewu	-	-	-	-	-	-
17	Kapas	-	-	-	-	-	-
18	Bojonegoro	17	18	1 084	1 091	1 811	1 873
19	Trucuk	-	-	-	-	-	-
20	Dander	-	-	-	-	-	-
21	Ngasem	-	-	-	-	-	-
22	Gayam	-	-	-	-	-	-
23	Kalitidu	3	3	187	196	227	222
24	Malo	-	-	-	-	-	-
25	Purwosari	-	-	-	-	-	-
26	Padangan	1	1	56	56	107	107
27	Kasiman	-	-	-	-	-	-
28	Kedewan	-	-	-	-	-	-
	Bojonegoro	21	22	1 327	1 343	2 145	2 202

Sumber: Dinas Kebudayaan dan Pariwisata Kabupaten Bojonegoro

Source: Culture and Tourism Department of Bojonegoro Regency

Tabel 7.1.2 Jumlah Restoran/Rumah Makan Kecamatan di Kabupaten Bojonegoro , 2016- 2018
Table Number of Restaurant by Sub-Regency in Bojonegoro Regency, 2016-2018

Kecamatan Sub-Regency		2016	2017	2018
(1)	(2)	(3)	(4)	(4)
1	Margomulyo	-	-	-
2	Ngraho	1	1	1
3	Tambakrejo	-	-	-
4	Ngambon	-	-	-
5	Sekar	-	-	-
6	Bubulan	1	1	1
7	Gondang	-	-	-
8	Temayang	1	1	3
9	Sugiharas	-	-	-
10	Kedungadem	-	-	-
11	Kepohbaru	-	-	-
12	Baureno	3	3	5
13	Kanor	-	-	-
14	Sumberejo	3	2	4
15	Balen	1	1	3
16	Sukosewu	-	-	-
17	Kapas	1	2	3
18	Bojonegoro	53	67	69
19	Trucuk	-	1	1
20	Dander	-	2	1
21	Ngasem	-	-	1
22	Gayam	-	-	-
23	Kalitidu	-	-	3
24	Malo	-	-	-
25	Purwosari	-	-	-
26	Padangan	5	2	8
27	Kasiman	-	-	-
28	Kedewan	-	-	-
Bojonegoro		69	83	103

Sumber: Dinas Kebudayaan dan Pariwisata Kabupaten Bojonegoro

Source: Culture and Tourism Department of Bojonegoro Regency

Tabel 7.1.3 Jumlah Wisatawan Mancanegara dan Domestik di Kabupaten Bojonegoro, 2013-2018
Number of International and Domestic Visitors in Bojonegoro Regency, 2013–2018

Tahun Year	Wisatawan Visitors		Jumlah Total
	Mancanegara International	Domestic Domestic	
(1)	(2)	(3)	(4)
2013	43	50 978	51 021
2014	150	39 262	39 412
2015	10	53 631	53 641
2016	10	659 619	659 629
2017	80	641 588	641 668
2018	14	1 184 426	1 184 440

Sumber: Dinas Kebudayaan dan Pariwisata Kabupaten Bojonegoro

Source: Culture and Tourism Department of Bojonegoro Regency

Tabel 7.1.4 Banyaknya Tenaga Kerja Menurut Hotel di Kabupaten Bojonegoro, 2018
The number of Workers by Hotel in Bojonegoro Regency, 2018

	Uraian Description	Jumlah Tenaga Kerja Employee
	(1)	(2)
1.	Hotel Wina	8
2.	Hotel Kudus	8
3.	Hotel Sahabat Mulia	5
4.	Hotel Bojonegoro	11
5.	Wisma jaya Hotel	18
6.	Losmen Asia	5
7.	Hotel Panatau Sukses	20
8.	Penginapan MCM	34
9.	Hotel Pazia	16
10.	Nirwana	16
11.	Griya darma Kusuma	27
12.	Griya Joglo Kalitidu	11
13.	Al Chiro	2
14.	home Stay Dr, Soetomo	3
15.	Hotel Dewarna	52
16.	Hotel Aston	73
17.	Hotel Bonero	30
18.	Hotel Layung	20
19.	Hotel Sinar Bintang	13
20.	Hotel Grand Olympic	14
21.	Hotel Fave	28
22.	Kopen Homestay	16
JUMLAH TOTAL		430

Sumber: Dinas Kebudayaan dan Pariwisata Kabupaten Bojonegoro

Source: Culture and Tourism Department of Bojonegoro Regency

Tabel 7.1.5 Rekapitulasi Kondisi Ruas Jalan Provinsi di Wilayah UPT Pengelolaan Jalan dan Jembatan di Kabupaten Bojonegoro, 2018
Recapitulation of Condition Roads in Province in the Area of UPT Managements of Roads and Bridges in Bojonegoro Regency, 2018

Nomor Ruas	Nama Ruas	STA		Panjang Ruas (KM)
		KM Awal-Akhir		
(1)	(2)	(3)		(4)
1	143	Bts. Kota Bojonegoro-Kab. Tuban		3,110
2	143.11K	Jln. Agung Suprpto (Bojonegoro)		0,540
3	143.12K	Jln. Sawunggaling (Bojonegoro)		0,990
4	143.13K	Jln. Basuki Rahmad (Bojonegoro)		1,540
5	144	Bts. Kota Bojonegoro-(Pajeng) Bts Kab. Nganjuk		39,570
6	144.11K	Jln. Cokroaminoto (Bojonegoro)		0,980
7	144.12K	Jln. KH. R. Moch. Rosyid (Bojonegoro)		1,680
Jumlah Jalan di Wil UPT Pengelolaan Jalan dan Jembatan Bojonegoro				48,410

Lanjutan Tabel 7.1.5/Continues Table 7.1.5

Nomor Ruas	Nama Ruas	Lebar Perkerasan (KM)				
		>7	7	6	5	≤4,5
(1)	(2)	(5)	(6)	(7)	(8)	(9)
1	143 Bts. Kota Bojonegoro- Kab. Tuban	0,620	2,29	0,2	-	-
2	143.11K Jln. Agung Suprpto (Bojonegoro)	0,540	-	-	-	-
3	143.12K Jln. Sawunggaling (Bojonegoro)	0,990	-	-	-	-
4	143.13K Jln. Basuki Rahmad (Bojonegoro)	1,540	-	-	-	-
5	144 Bts. Kota Bojonegoro- (Pajeng) Bts Kab. Nganjuk	1,700	-	30,270	7,6	-
6	144.11K Jln. Cokroaminoto (Bojonegoro)	0,980	-	-	-	-
7	144.12K Jln. KH. R. Moch. Rosyid (Bojonegoro)	1,680	-	-	-	-
Jumlah Jalan di Wil UPT Pengelolaan Jalan dan Jembatan Bojonegoro		8,050	2,29	30,47	7,6	0

Lanjutan Tabel 7.1.5/Continues Table 7.1.5

Nomor Ruas	Nama Ruas	Kondisi Jalan (KM)				
		Baik	Sedang	Rusak Ringan	Rusak Berat	
(1)	(2)	(10)	(11)	(12)	(13)	
1	143	Bts. Kota Bojonegoro-Kab. Tuban	3,110	0	0	-
2	143.11K	Jln. Agung Suprpto (Bojonegoro)	0,440	0	-	-
3	143.12K	Jln. Sawunggaling (Bojonegoro)	0,990	-	-	-
4	143.13K	Jln. Basuki Rahmad (Bojonegoro)	0,600	1,0	0	-
5	144	Bts. Kota Bojonegoro-(Pajeng) Bts Kab. Nganjuk	15,47	20	4,3	0,1
6	144.11K	Jln. Cokroaminoto (Bojonegoro)	0,820	0	0	-
7	144.12K	Jln. KH. R. Moch. Rosyid (Bojonegoro)	1,680	-	-	-
Jumlah Jalan di Wil UPT Pengelolaan Jalan dan Jembatan Bojonegoro			23,110	20,47	4,46	0,1

Sumber: UPT Pengelolaan Jalan dan Jembatan Kabupaten Bojonegoro
 Source: UPT Road and Bridge Management of Bojonegoro Regency

Tabel 7.1.6 Panjang Jalan Menurut Keadaan dan Status Jalan di Kabupaten Bojonegoro (km), 2018
Length of Roads by Road Condition in Bojonegoro Regency (km), 2018

Keadaan Condition	Status Jalan					
	Jalan Negara		Jalan Provinsi		Jalan Kabupaten	
	2017	2018	2017	2018	2017	2018
(1)	(2)	(3)	(4)	(5)	(6)	(7)
1	Jenis Permukaan					
-	Diaspal	-	-	-	442,44	398,91
-	Kerikil	-	-	-	47.913	2,79
-	Tanah	-	-	-	-	8 587
-	Tidak Dirinci	-	-	-	159,49	402,98
	JUMLAH	-	-	-	649,84	813,27
2	Kondisi Jalan					
-	Baik	-	-	-	571,00	119,53
-	Sedang	-	-	-	58,97	300,77
-	Rusak	-	-	-	19,86	235,84
-	Rusak Berat	-	-	-	-	157,13
	JUMLAH	-	-	-	649,84	813,27
3	Kelas Jalan					
-	Kelas I	-	-	-	-	-
-	Kelas II	-	-	-	-	-
-	Kelas III	-	-	-	-	-
-	Kelas III A	-	-	-	-	-
-	Kelas III B	-	-	-	-	-
-	Kelas III C	-	-	-	-	-
-	Kelas tidak dirinci	-	-	-	-	-
	JUMLAH	-	-	-	-	-

Sumber: Dinas PU Bina Marga dan Penataan Ruang Kabupaten Bojonegoro

Source: Public Work Department Bojonegoro Regency

Tabel 7.1.7 Frekwensi Kegiatan Operasi Komunikasi dan Informatika Menurut Jenis Kejadiannya di Kabupaten Bojonegoro, 2017-2018
Table *Frequency Activity of Informatica and Communication service in Bojonegoro Regency, 2017-2018*

Jenis Kegiatan		2017	2018
(1)		(2)	(3)
1	Lesan/Sarasehan/ <i>Rusling</i>		
1.1	Tatap Muka, Diskusi/ <i>Discuss</i>	45	15
1.2	Siaran Keliling/ <i>Mobile Broadcast</i>	18	15
2	Audio Visual		
2.1	Film/ <i>Film</i>	3	-
2.2	Pertunjukan Rakyat/ <i>Stage</i>	1	2
2.3	Pameran/ <i>Show</i>	-	1
3	Tulisan/Penebitan/ <i>Publication</i>		
3.1	Buku/ <i>Book</i>	3	-
3.2	Tabloid/Majalah/ <i>Magazine</i>	8	8
3.3	Papan Informasi/ <i>General Published</i>	40	3
4	Gambar/Lukisan/Poster/ <i>Picture</i>		
4.1	Spanduk/ <i>Banner</i>	35	42
4.2	Lukisan/ <i>Poster</i>	20	15
4.3	Baliho/ <i>Billboard</i>	54	145
5	Radio FM Malowopati (Pemerintah)		
5.1	Berita/ <i>News</i>	9 240	4 720
5.2	Dialog/ <i>Talkshow</i>	240	50
6	Website		
6.1	Jumlah Berita	783	695
7	Media Center (Pemerintah)		
7.1	Jumlah Berita	1 457	698
8	Siap Lapo!		
8.1	Jumlah Penanya	1 812	478
9	PPID		
9.1	Jumlah Pemohon Informasi	70	62
10	Pengunaan Media Sosial Akun Pemkab Bojonegoro		
10.1	Facebook	-	6 602
10.2	Twitter	-	2 734
10.3	Instagram	-	4 075
10.4	Youtube	-	2 618
11	Portal Data Indonesia		
11.1	Jumlah Data	339	431

Sumber: Dinas Komunikasi dan Informatika Kabupaten Bojonegoro
 Source: *Informatica and Communication Service Of Bojonegoro Regency*

Tabel 7.1.8 Sarana Komunikasi dan Informatika Menurut Jenisnya di Kabupaten Bojonegoro, 2017-2018
Instrument of Informatics and Communication Bojonegoro Regency, 2017-2018

		Jenis Kegiatan/ Activity	2017	2018
		(1)	(2)	(3)
1		Pesawat TV/ Television		
1.1		Berwarna/ Colour	7	8
2		DVD Player	1	1
3		Alat Perekam/ Voice	5	5
4		Generator/ Generator	2	3
5		Proyektor	3	3
6		Kelompok Informasi Masyarakat/ <i>Society of Communication Information</i>		
6.1		Kelompok Masyarakat berbasis TI	68	62
7		Peralatan Studio		
7.1		Kamera	4	5
7.2		Kamera Video	1	1
7.3		Tele kamera	2	2
7.4		Triport	1	1
7.5		Singleport	1	1
8		Mobil Unit Komunikasi dan Informatika/ <i>Society of Communication Mobil Unit</i>	1	1
9		Pemancar Radio FM(Pemerintah)/ Broadcasting Statio	2	2
10		Pemancar Radio FM (swasta)	9	9
11		Website		
11.1		Website Resmi PemKab Bojonegoro	1	1
11.2		Website SKPD/BUMD	45	45
11.3		Website Kecamatan	28	28
11.4		Website Desa	102	102
11.5		Website di luar Domain .go.id	6	6
11.6		Website PPID Pemkab Bojonegoro	1	1
11.7		Website PPID Pembantu/SKPD	71	73
11.8		Siap Laporan	73	73
11.9		SISPAN	73	73
11.10		Portal Data Indonesia	1	1
12		Media Center (Pemerintah)	1	1
13		Media Online (Swasta)	22	28
14		Media Cetak (Swasta)	1	1
15		Media Televisi (Swasta)	2	2
16		Media Sosial Pemkab Bojonegoro	4	4
17		Sarana Tehnologi dan Informatika	4	4
17.1		Hardware		
		Infrastruktur Jaringan FO	23 km	23 km
		Infrastruktur Jaringan Wirelles	33 titik	33 titik
		Data Center	1	1
17.2		Soft Ware		
		-Aplikasi	69	90
17.3		Jumlah Tower Kominfo	11	11
17.4		Jumlah Hotspot		
		Hotspot Kominfo	42	42
		Hotspot Biznet	-	10
17.5		Jumlah CCTV		
		CCTV Indoor	12	40
		CCTV Outdoor	1	9

Sumber: Dinas Komunikasi dan Informatika Kabupaten Bojonegoro

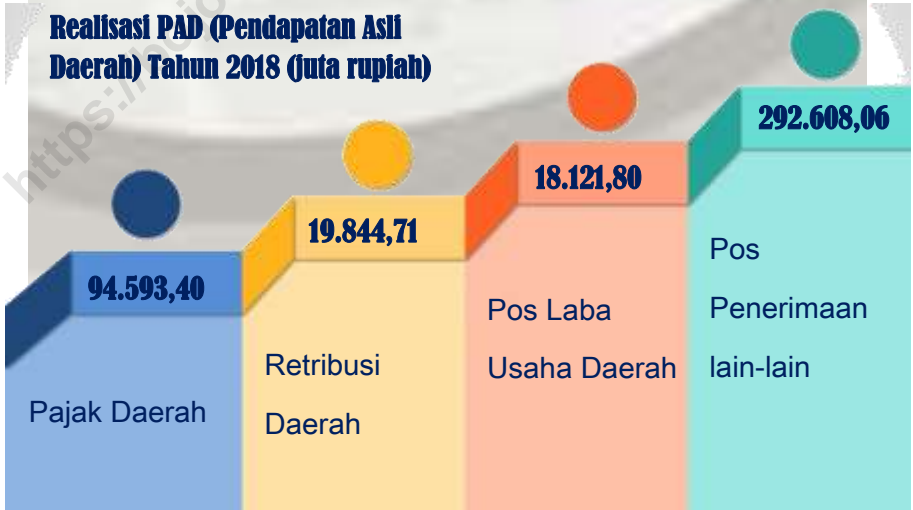
Source: *Informatica and Communication Service Of Bojonegoro Regency*

8

SISTEM NERACA REGIONAL/ SYSTEM OF REGIONAL ACCOUNTS



Realisasi PAD (Pendapatan Asli Daerah) Tahun 2018 (juta rupiah)



Penjelasan Teknis

Keadaan sektor keuangan kita hingga saat ini tampaknya menunjukkan kinerja yang relatif stabil dan baik. Sesuai dengan peraturan dan data tentang sektor keuangan kita, maka lembaga keuangan di Indonesia yang memainkan fungsinya dalam pembangunan, terdiri dari dua sektor keuangan yaitu sektor “perbankan” yang meliputi bank umum dan BPR dan sektor “non perbankan” yang meliputi sektor asuransi (jiwa, umum, reasuransi dan asuransi sosial), kemudian lembaga dana pensiun, perusahaan pembiayaan (multi finance), pegadaian dan pasar modal. Dan masing masing lembaga keuangan diatas mempunyai pangsa pasar tersendiri.

Pendapatan daerah yang didapat digunakan untuk memperlancar pembangunan daerah dan roda pemerintahan dan dikemas dalam suatu anggaran belanja daerah yang terdiri dari belanja tidak langsung dan belanja langsung.

Technical Explanation

State of our financial sector so far seems to indicate a relatively stable performance and good. In accordance with regulations and data concerning our financial sector, the financial institutions in Indonesia that plays a function in development, consists of two sectors namely the financial sector "banking" which includes commercial banks and rural banks and the sector "non-banking" which includes the insurance sector (life, general, social insurance and reinsurance), and pension funds, finance companies (multi-finance), mortgage and capital markets. And above each financial institution has its own market share.

Local income levels are used to smooth the wheels of government and regional development and packaged in a budget area that consists of indirect expenditure and direct expenditure.

SYSTEM OF REGIONAL ACCOUNTS

Produk domestik regional bruto (PDRB) menggambarkan kemampuan suatu wilayah untuk menciptakan nilai tambah (output) akibat timbulnya berbagai aktivitas ekonomi pada suatu waktu tertentu. Untuk menyusun pdrb digunakan 2 pendekatan yaitu sektoral dan penggunaan. Keduanya menyajikan komposisi data nilai tambah dirinci menurut sumber kegiatan ekonomi (sektoral) dan menurut komponen penggunaannya. PDRB dari sisi sektoral merupakan penjumlahan dari seluruh komponen nilai tambah bruto yang mampu diciptakan oleh sektor-sektor ekonomi atas berbagai aktivitas produksinya. BPS kabupaten Bojonegoro sampai saat ini baru menghitung PDRB dari sisi sektoral.

Salah satu indikator penting untuk mengetahui kondisi ekonomi di suatu daerah dalam suatu periode tertentu adalah data produk domestik regional bruto (PDRB), baik atas dasar harga berlaku maupun atas dasar harga konstan. PDRB pada dasarnya merupakan jumlah nilai tambah yang dihasilkan oleh seluruh unit usaha dalam suatu daerah tertentu, atau merupakan jumlah nilai barang dan jasa akhir yang dihasilkan oleh seluruh unit ekonomi.

The basic measure of the output arising from activity is known as Gross Regional Domestic Bruto (GRDP). To compile these statistics, two approaches have been used, i.e. "production approach" and "expenditure approach". GRDP from production approach is to measure value added produced by various kinds of economic activities in other words, GRDP is the sum of total value added produced by all economics setors (activities) and the way using it. BPS Bojonegoro Regency only compile GRDP by production approach now.

One important indicator to know the economic conditions in a region within a given period is the data Gross Regional Domestic Product (GRDP), both based on current prices and constant prices. GRDP is basically a number of value-added generated by all business units within a certain area, or is the sum of the value of final goods and services produced by all economic units.

Data PDRB yang disajikan adalah data pdrb tahun 2014 – 2016, menurut harga berlaku maupun harga konstan, disajikan pula data pendapatan perkapita yang diwakili oleh besaran PDRB perkapita, dengan migas maupun non migas.

Dalam penyajian PDRB dibedakan atas dasar harga berlaku dan atas dasar harga konstan.

- a. Penyajian atas dasar harga berlaku, semua agregat dinilai atas dasar harga yang berlaku pada tahun penghitungan
- b. Penyajian atas dasar harga konstan, semua agregat dinilai atas dasar harga pada tahun tertentu yang ditetapkan sebagai tahun dasar.

adapun kegunaan dari PDRB antara lain :

- a. Untuk melihat laju pertumbuhan ekonomi daerah baik secara sektoral maupun secara keseluruhan
- b. Mengetahui gambaran struktur perekonomian daerah
- c. Mengetahui potensi ekonomi daerah

GRDP Data presented are data GRDP in 2014 - 2016, according to current prices and constant prices, presented data on the per capita income is represented by the amount of GDP per capita, with oil and gas and non-oil.

GRDP is presented on the base of prevailing price and constant price :

- a. The presentation based on prevailing price, all aggregates are valued on the base of the prevailing price in the present year.*
- b. The presentation based on constant price, all aggregates are valued on the base of the price in a certain year used as basic.*

GRDP is used for :

- a. To see the local development rate both sectorally and generally,*
- b. To know the illustration of local economic structure,*
- c. To know local economic potential*

SYSTEM OF REGIONAL ACCOUNTS

- d. Tingkat perubahan harga yang terjadi
- e. Perkembangan pendapatan regional perkapita di Kabupaten Bojonegoro selama satu tahun

- d. Level of change in price*
- e. Development of regional per capita income in Bojonegoro Regency in a year.*

<https://bojonegorokab.bps.go.id>

8.1 KEUANGAN DAERAH/LOCAL FINANCE

Tabel 8.1.1 **Realisasi Pendapatan Pemerintah Kabupaten Bojonegoro Menurut Jenis Pendapatan, 2016–2018 (Rupiah)**
Actual Revenues of Government of Bojonegoro Regency by Source of Revenues, 2016–2018 (RP)

	Jenis Pendapatan/ Source of Revenues	2016	2017	2018
	(1)	(2)	(3)	(4)
1	Pendapatan Asli Daerah (PAD)/Original Local Government Revenue	340 407 679 609,44	448 188 580 391,29	425 167 970 431,02
1.1	Pajak Daerah/Local Taxes	79 130 307 792,00	87 889 266 165,20	94 593 395 280,00
1.2	Retribusi Daerah/Retributions	47 942 264 035,00	54 288 552 381,63	19 844 707 742,00
1.3	Hasil Pengelolaan Kekayaan Daerah yang Dipisahkan/ Income of Regional Gov, Corporate and Management of Separated Reg, Gov, Wealth	19 708 469 371,00	18 231 016 223,48	18 121 803 634,95
1.4	Lain-lain Pendapatan Asli Daerah yang Sah/Other Original Local Gov, Revenue	193 626 638 411,44	287 608 745 620,98	292 608 063 774,07
2	Dana Perimbangan/ Balanced Budget	2 027 342 964 203	1 887 900 309 658,00	3 814 660 800 562,00
2.1	Bagi Hasil Pajak/Tax Sharing	245 743 261 961,00	153 491 992 086,00	251 636 029 601,00
2.2	Bagi Hasil Bukan Pajak/Sumber Daya Alam/Non Tax/Natural Resources Sharing	664 065 036 283,00	623 083 786 839,00	2 281 171 868 831,00
2.3	Dana Alokasi Umum/ General Allocation Funds	949 118 065 000,00	932 445 113 000,00	932 357 598 649,00
2.4	Dana Alokasi Khusus/ Special Allocation Funds	168 416 600 959	178 879 417 733,00	279 770 101 249,00
3	Lain-lain Pendapatan yang Sah/Other Legal Revenue	636 333 913 787	688 111 976 870,00	583 923 470 471,18
3.1	Pendapatan Hibah/Grants	10 000 000 000,00	-	90 715 879 573,18
3.2	Dana Darurat/Emergency Funds	-	-	-
3.3	Dana Bagi Hasil Pajak dari Provinsi dan Pemerintah Daerah Lainnya/tax sharing from province and other local governments	119 702 111 287,00	151 511 693 833,00	147 434 223 898,00
3.4	Dana Penyesuaian dan Otonomi Daerah Outonomous Region and Balancing Funds	483 032 516 000	524 895 096 537,00	17 250 000 000,00
3.5	Bantuan Keuangan dari Provinsi atau Pemerintah Daerah Lainnya/financial assistance from province and other local government governments	23 599 286 500,00	11 705 186 500,00	12 158 900 000,00
3.6	Lainnya/Other Funds	-	-	316 364 467 000,00

Keterangan/Note:

Badan Pengelolaan Keuangan dan Kekayaan Daerah Kab. Bojonegoro

Sumber/Source:

Revenue Service of Bojonegoro Regency

Tabel 8.1.2 Target dan Realisasi Penerimaan Pajak Daerah Kabupaten Bojonegoro, 2018 (Rupiah)
Table Target and Realization of Land and Building Taxes, Bojonegoro Regency, 2018 (Rp)

	Sektor	Target/ Target	Realisasi/ Realization	Sisa lebih/ kurang Rest
	(1)	(2)	(3)	(4)
1	Pajak Hotel	2 730 216 104,00	3 757 429 920,00	1 027 213 816,00
2	Pajak Restoran	5 530 526 575,35	6 838 188 415,00	1 307 661 839,65
3	Pajak Hiburan	619 337 494,65	584 855 553,00	(34 481 941,65)
4	Pajak Reklame	2 365 021 099,00	2 388 224 502,00	23 203 403,00
5	Pajak Penerangan Jalan	36 500 583 288,00	38 503 010 257,00	2 002 426 969,00
6	Pajak Pengambilan Bahan Galian Golongan C	1 760 156 968,50	1 425 641 969,00	(334 514 999,50)
7	Pajak Parkir	320 782 874,00	362 530 622,00	41 747 748,00
8	Pajak Air Bawah Tanah	529 679 303,00	683 861 425,00	154 182 122,00
9	Pajak Sarang Burung Walet	35 280 000,00	25 142 000,00	(10 138 000,00)
10	Pajak Bumi dan Bangunan (PBB)	25 917 750 000,00	26 524 842 102,00	607 092 102,00
11	Pajak Bea Perolehan Hak Atas Tanah dan Bangunan (BPHTB)	12 183 371 671,00	13 499 668 515,00	1 316 296 844,00
Jumlah/Total		88 492 705 377,50	94 593 395 280,00	6 100 689 902,50

Keterangan/Note: Badan Pengelolaan Keuangan dan Kekayaan Daerah Kab. Bojonegoro

Sumber/Source: Revenue Service of Bojonegoro Regency

Tabel 8.1.3 Target dan Realisasi Pendapatan Asli Daerah Kabupaten Bojonegoro, 2017-2018
Target and Realization of Income Internal Revenue Service Bojonegoro Regency, 2017-2018

Sektor	2017 (juta rupiah)	
	Target	Realisasi/ Realization
	(1)	(2)
1. Pajak Daerah/ <i>Local Tax</i>	80 630,70	87 889,26
2. Retribusi Daerah/ <i>Retribution Local Tax</i>	57 268,39	54 288,55
3. Pos Laba Usaha Daerah/ <i>Local Intercept Profit</i>	18 913,83	18 231,02
4. Pos Penerimaan Lain-lain/ <i>others Intecept</i>	280 887,68	287 608,75
Jumlah/Total	437 700,60	448 017,58

Keterangan/Note: Badan Pengelolaan Keuangan dan Kekayaan Daerah Kab. Bojonegoro

Sumber/Source: Revenue Service of Bojonegoro Regency

SYSTEM OF REGIONAL ACCOUNTS

Lanjutan Tabel/ Continued Table 8.1.3

Sektor	2018	
	Target/ Target	Realisasi/ Realization
	(1)	(5)
1. Pajak Daerah/ Local Tax	88 492 705 377,50	94 593 395 280,00
2. Retribusi Daerah/ Retribution Local Tax	20 472 371 477,25	19 844 707 742,00
3. Pos Laba Usaha Daerah/ Local Intercept Profit	20 222 868 490,48	18 121 803 634,95
4. Pos Penerimaan Lain-lain/ others Intecept	245 373 125 433,58	292 608 063 774,07
Jumlah/Total	3 350 476 300 371,78	4 823 752 241 464,20

Keterangan/Note: Badan Pengelolaan Keuangan dan Kekayaan Daerah Kab. Bojonegoro

Sumber/Source: Revenue Service of Bojonegoro Regency

8.2 Produk Domestik Regional Bruto/ Gross Regional Domestic Product

Tabel 8.2.1 PDRB Atas Dasar Harga Berlaku, Konstan, Distribusi, Laju Pertumbuhan, Indeks Implisit, Laju Implisit Menurut Lapangan Usaha Tahun, 2016 – 2018
GRDP at Current Market Prices , Constant , Distribution , Growth , Index Implicit , Implicit rate by Industry 2016 - 2018

TABEL 8.2.1 PDRB ATAS DASAR HARGA BERLAKU MENURUT LAPANGAN USAHA (JUTA RUPIAH)
TABLE 8.2.1 GRDP AT CURRENT MARKET PRICE OF BOJONEGORO REGENCY BY INDUSTRY (MILLION RUPIAH)

Kategori	Uraian	2016	2017*	2018**
(1)	(2)	(3)	(4)	(5)
A	Pertanian, Kehutanan, dan Perikanan	9.012.315,0	9.361.112,7	9.604.637,5
B	Pertambangan dan Penggalian	24.144.504,2	30.755.892,8	36.955.380,9
C	Industri Pengolahan	3.497.063,5	3.892.253,7	4.307.630,1
D	Pengadaan Listrik dan Gas	13.942,0	16.055,2	17.217,7
E	Pengadaan Air, Pengelolaan Sampah, Limbah dan Daur Ulang	19.785,1	21.100,7	22.254,2
F	Konstruksi	4.267.646,1	4.697.180,7	5.082.014,5
G	Perdagangan Besar dan Eceran; Reparasi Mobil dan Sepeda Motor	4.954.470,4	5.513.882,7	6.150.854,9
H	Transportasi dan Pergudangan	581.709,5	668.909,7	774.100,7
I	Penyediaan Akomodasi dan Makan Minum	524.812,2	588.917,7	665.131,8
J	Informasi dan Komunikasi	3.235.468,8	3.620.469,8	3.995.809,6
K	Jasa Keuangan dan Asuransi	844.755,8	922.437,9	1.009.162,4
L	Real Estate	653.920,1	726.244,6	807.728,1
M,N	Jasa Perusahaan	81.887,8	91.142,7	103.342,7
O	Administrasi Pemerintahan, Pertahanan dan Jaminan Sosial Wajib	2.392.195,4	2.552.790,9	2.815.559,8
P	Jasa Pendidikan	632.279,8	686.264,8	739.995,0
Q	Jasa Kesehatan dan Kegiatan Sosial	229.189,1	247.776,0	265.258,8
R,S,T,U	Jasa lainnya	495.422,0	523.747,0	572.750,1
PRODUK DOMESTIK REGIONAL BRUTO		55.581.366,82	64.886.179,79	73.888.828,62
PRODUK DOMESTIK REGIONAL BRUTO TANPA MIGAS		31.654.949,27	34.324.655,23	37.154.007,12

SYSTEM OF REGIONAL ACCOUNTS

TABEL 8.2.2 PDRB ATAS DASAR HARGA KONSTAN MENURUT LAPANGAN USAHA (JUTA RUPIAH)
TABEL 8.2.2 GRDP AT CONSTANT MARKET PRICE OF BOJONEGORO REGENCY BY INDUSTRY (MILLION RUPIAH)

Kategori	Uraian	2016	2017*	2018**
(1)	(2)	(3)	(4)	(5)
A	Pertanian, Kehutanan, dan Perikanan	5.959.895,1	6.023.806,4	5.963.734,0
B	Pertambangan dan Penggalian	33.057.796,2	37.569.546,6	38.905.069,8
C	Industri Pengolahan	2.761.987,1	2.972.165,1	3.176.612,0
D	Pengadaan Listrik dan Gas	13.114,9	13.599,1	13.999,9
E	Pengadaan Air, Pengelolaan Sampah, Limbah dan Daur Ulang	16.738,1	17.428,9	18.282,8
F	Konstruksi	3.260.205,7	3.449.698,7	3.721.931,6
G	Perdagangan Besar dan Eceran; Reparasi Mobil dan Sepeda Motor	4.118.758,9	4.422.134,4	4.768.668,3
H	Transportasi dan Pergudangan	427.311,2	468.538,7	508.317,9
I	Penyediaan Akomodasi dan Makan Minum	409.102,5	448.908,7	496.267,2
J	Informasi dan Komunikasi	3.046.585,3	3.354.915,3	3.697.055,2
K	Jasa Keuangan dan Asuransi	661.681,9	699.317,7	749.101,1
L	Real Estate	568.425,4	619.048,5	669.438,8
M,N	Jasa Perusahaan	64.907,4	70.056,1	76.348,7
O	Administrasi Pemerintahan, Pertahanan dan Jaminan Sosial Wajib	1.718.570,0	1.772.111,8	1.843.500,7
P	Jasa Pendidikan	506.785,6	536.623,7	570.512,5
Q	Jasa Kesehatan dan Kegiatan Sosial	190.872,7	198.949,5	211.435,7
R,S,T,U	Jasa lainnya	404.635,9	419.620,2	444.660,9
PRODUK DOMESTIK REGIONAL BRUTO		57.187.373,98	63.056.469,20	65.834.937,18
PRODUK DOMESTIK REGIONAL BRUTO TANPA MIGAS		24.137.011,21	25.464.893,55	26.907.438,07

SISTEM NERACA REGIONAL

TABEL 8.2.3 DISTRIBUSI PERSENTASE PDRB ATAS DASAR HARGA BERLAKU MENURUT LAPANGAN USAHA (%)
 TABEL 8.2.3 PERCENTAGE DISTRIBUTION OF GRDP ADHK BY INDUTRY (%)

Kategori	Uraian	2016	2017*	2018**
(1)	(2)	(3)	(4)	(5)
A	Pertanian, Kehutanan, dan Perikanan	16,21	14,43	13,00
B	Pertambangan dan Penggalian	43,44	47,40	50,01
C	Industri Pengolahan	6,29	6,00	5,83
D	Pengadaan Listrik dan Gas	0,03	0,02	0,02
E	Pengadaan Air, Pengelolaan Sampah, Limbah dan Daur Ulang	0,04	0,03	0,03
F	Konstruksi	7,68	7,24	6,88
G	Perdagangan Besar dan Eceran; Reparasi Mobil dan Sepeda Motor	8,91	8,50	8,32
H	Transportasi dan Pergudangan	1,05	1,03	1,05
I	Penyediaan Akomodasi dan Makan Minum	0,94	0,91	0,90
J	Informasi dan Komunikasi	5,82	5,58	5,41
K	Jasa Keuangan dan Asuransi	1,52	1,42	1,37
L	Real Estate	1,18	1,12	1,09
M,N	Jasa Perusahaan	0,15	0,14	0,14
O	Administrasi Pemerintahan, Pertahanan dan Jaminan Sosial Wajib	4,30	3,93	3,81
P	Jasa Pendidikan	1,14	1,06	1,00
Q	Jasa Kesehatan dan Kegiatan Sosial	0,41	0,38	0,36
R,S,T,U	Jasa lainnya	0,89	0,81	0,78
PRODUK DOMESTIK REGIONAL BRUTO		100,00	100,00	100,00
PRODUK DOMESTIK REGIONAL BRUTO TANPA MIGAS		56,95	52,90	50,28

SYSTEM OF REGIONAL ACCOUNTS

TABEL 8.2.4 DISTRIBUSI PERSENTASE PDRB ATAS DASAR HARGA KONSTAN MENURUT LAPANGAN USAHA (%)
TABEL 8.2.4 PERCENTAGE DISTRIBUTION OF GRDP ADHK BY INDUTRY (%)

Kategori	Uraian	2016	2017*	2018**
(1)	(2)	(3)	(4)	(5)
A	Pertanian, Kehutanan, dan Perikanan	10,42	9,55	9,06
B	Pertambangan dan Penggalian	57,81	59,58	59,09
C	Industri Pengolahan	4,83	4,71	4,83
D	Pengadaan Listrik dan Gas	0,02	0,02	0,02
E	Pengadaan Air, Pengelolaan Sampah, Limbah dan Daur Ulang	0,03	0,03	0,03
F	Konstruksi	5,70	5,47	5,65
G	Perdagangan Besar dan Eceran; Reparasi Mobil dan Sepeda Motor	7,20	7,01	7,24
H	Transportasi dan Pergudangan	0,75	0,74	0,77
I	Penyediaan Akomodasi dan Makan Minum	0,72	0,71	0,75
J	Informasi dan Komunikasi	5,33	5,32	5,62
K	Jasa Keuangan dan Asuransi	1,16	1,11	1,14
L	Real Estate	0,99	0,98	1,02
M,N	Jasa Perusahaan	0,11	0,11	0,12
O	Administrasi Pemerintahan, Pertahanan dan Jaminan Sosial Wajib	3,01	2,81	2,80
P	Jasa Pendidikan	0,89	0,85	0,87
Q	Jasa Kesehatan dan Kegiatan Sosial	0,33	0,32	0,32
R,S,T,U	Jasa lainnya	0,71	0,67	0,68
PRODUK DOMESTIK REGIONAL BRUTO		100,00	100,00	100,00
PRODUK DOMESTIK REGIONAL BRUTO TANPA MIGAS		42,21	40,38	40,87

SISTEM NERACA REGIONAL

TABEL 8.2.5 PERTUMBUHAN EKONOMI MENURUT LAPANGAN USAHA (PERSEN)
TABEL 8.2.5 ECONOMIC GROWTH BY INDUSTRY (%)

Kategori	Uraian	2016	2017*	2018**
(1)	(2)	(3)	(4)	(5)
A	Pertanian, Kehutanan, dan Perikanan	2,89	1,07	-1,00
B	Pertambangan dan Penggalian	37,60	13,65	3,55
C	Industri Pengolahan	5,01	7,61	6,88
D	Pengadaan Listrik dan Gas	2,79	3,69	2,95
E	Pengadaan Air, Pengelolaan Sampah, Limbah dan Daur Ulang	3,64	4,13	4,90
F	Konstruksi	3,85	5,81	7,89
G	Perdagangan Besar dan Eceran; Reparasi Mobil dan Sepeda Motor	6,59	7,37	7,84
H	Transportasi dan Pergudangan	9,34	9,65	8,49
I	Penyediaan Akomodasi dan Makan Minum	9,79	9,73	10,55
J	Informasi dan Komunikasi	10,91	10,12	10,20
K	Jasa Keuangan dan Asuransi	7,89	5,69	7,12
L	Real Estate	7,34	8,91	8,14
M,N	Jasa Perusahaan	7,66	7,93	8,98
O	Administrasi Pemerintahan, Pertahanan dan Jaminan Sosial Wajib	4,43	3,12	4,03
P	Jasa Pendidikan	5,53	5,89	6,32
Q	Jasa Kesehatan dan Kegiatan Sosial	2,18	4,23	6,28
R,S,T,U	Jasa lainnya	4,47	3,70	5,97
PRODUK DOMESTIK REGIONAL BRUTO		21,95	10,26	4,41
PRODUK DOMESTIK REGIONAL BRUTO TANPA MIGAS		5,59	5,50	5,66

SYSTEM OF REGIONAL ACCOUNTS

TABEL 8.2.6 INDEX IMPLICIT MENURUT LAPANGAN USAHA
TABEL 8.2.6 IMPLICIT INDEX BY INDUSTRY

Kategori	Uraian	2016	2017*	2018**
(1)	(2)	(3)	(4)	(5)
A	Pertanian, Kehutanan, dan Perikanan	151,22	155,40	161,05
B	Pertambangan dan Penggalian	73,04	81,86	94,99
C	Industri Pengolahan	126,61	130,96	135,60
D	Pengadaan Listrik dan Gas	106,31	118,06	122,98
E	Pengadaan Air, Pengelolaan Sampah, Limbah dan Daur Ulang	118,20	121,07	121,72
F	Konstruksi	130,90	136,16	136,54
G	Perdagangan Besar dan Eceran; Reparasi Mobil dan Sepeda Motor	120,29	124,69	128,98
H	Transportasi dan Pergudangan	136,13	142,77	152,29
I	Penyediaan Akomodasi dan Makan Minum	128,28	131,19	134,03
J	Informasi dan Komunikasi	106,20	107,92	108,08
K	Jasa Keuangan dan Asuransi	127,67	131,91	134,72
L	Real Estate	115,04	117,32	120,66
M,N	Jasa Perusahaan	126,16	130,10	135,36
O	Administrasi Pemerintahan, Pertahanan dan Jaminan Sosial Wajib	139,20	144,05	152,73
P	Jasa Pendidikan	124,76	127,89	129,71
Q	Jasa Kesehatan dan Kegiatan Sosial	120,07	124,54	125,46
R,S,T,U	Jasa lainnya	122,44	124,81	128,81
PRODUK DOMESTIK REGIONAL BRUTO		97,19	102,90	112,23
PRODUK DOMESTIK REGIONAL BRUTO TANPA MIGAS		131,15	134,79	138,08

TABEL 8.2.7 LAJU INDEX IMPLICIT MENURUT LAPANGAN USAHA (PERSEN)
 TABEL 8.2.7 IMPLICIT INDEX GROWTH BY INDUSTRY (%)

Kategori	Uraian	2016	2017*	2018**
(1)	(2)	(3)	(4)	(5)
A	Pertanian, Kehutanan, dan Perikanan	4,29	2,77	3,63
B	Pertambangan dan Penggalian	-12,36	12,09	16,03
C	Industri Pengolahan	3,88	3,43	3,55
D	Pengadaan Listrik dan Gas	4,50	11,06	4,17
E	Pengadaan Air, Pengelolaan Sampah, Limbah dan Daur Ulang	3,88	2,42	0,54
F	Konstruksi	5,83	4,02	0,28
G	Perdagangan Besar dan Eceran; Reparasi Mobil dan Sepeda Motor	5,45	3,66	3,45
H	Transportasi dan Pergudangan	5,46	4,87	6,67
I	Penyediaan Akomodasi dan Makan Minum	5,42	2,26	2,16
J	Informasi dan Komunikasi	3,09	1,62	0,15
K	Jasa Keuangan dan Asuransi	4,40	3,32	2,13
L	Real Estate	1,89	1,98	2,85
M,N	Jasa Perusahaan	3,86	3,12	4,04
O	Administrasi Pemerintahan, Pertahanan dan Jaminan Sosial Wajib	5,07	3,49	6,02
P	Jasa Pendidikan	2,58	2,50	1,42
Q	Jasa Kesehatan dan Kegiatan Sosial	2,09	3,72	0,73
R,S,T,U	Jasa lainnya	2,12	1,94	3,20
PRODUK DOMESTIK REGIONAL BRUTO		-6,23	5,88	9,07
PRODUK DOMESTIK REGIONAL BRUTO TANPA MIGAS		4,20	2,78	2,44

*) Data sementara

**) Data sangat sementara

Sumber : BPS Kabupaten Bojonegoro

Source : Statistical Of Bojonegoro Regency

SYSTEM OF REGIONAL ACCOUNTS

Tabel 8.3 PDRB Atas Dasar Harga Berlaku dan Konstan Menurut Pengeluaran, 2016-2018
GRDP at Current and Constant Market by Expenditure, 2016-2018

TABEL 8.3.1 PDRB ATAS DASAR HARGA BERLAKU PENGELUARAN (JUTA RUPIAH)
 TABLE 8.3.1 GRDP AT CURRENT MARKET PRICE OF BOJONEGORO REGENCY BY EXPENDITURE (MILLION RUPIAH)

Kategori	Uraian	2016	2017*	2018**
(1)	(2)	(3)	(4)	(5)
1	Konsumsi Rumah Tangga	24.498.557,09	26.357.808,16	28.819.848,94
2	Konsumsi Lembaga Swasta Nirlaba	204.481,64	217.904,65	238.963,54
3	Konsumsi Pemerintah	2.105.205,19	2.226.180,10	2.467.963,64
4	Pembentukan Modal Tetap Bruto	11.741.541,34	13.089.775,54	14.536.207,11
5	Perubahan Inventori	183.159,68	194.656,90	217.535,63
6	Ekspor	29.504.887,31	37.640.861,77	44.392.542,34
7	Impor	12.656.465,43	14.841.007,34	16.784.232,58
PRODUK DOMESTIK REGIONAL BRUTO		55.581.366,82	64.886.179,79	73.888.828,62

SISTEM NERACA REGIONAL

TABEL 8.3.2 PDRB ATAS DASAR HARGA KONSTAN MENURUT PENGELUARAN (JUTA RUPIAH)
 TABEL 8.3.2 GRDP AT CONSTANT MARKET PRICE OF BOJONEGORO REGENCY BY EXPENDITURE (MILLION RUPIAH)

Kategori	Uraian	2016	2017*	2018**
(1)	(2)	(3)	(4)	(5)
1	Konsumsi Rumah Tangga	18.512.243,41	19.360.400,08	20.320.140,41
2	Konsumsi Lembaga Swasta Nirlaba	150.058,75	155.745,98	165.039,85
3	Konsumsi Pemerintah	1.491.895,40	1.531.902,56	1.608.177,49
4	Pembentukan Modal Tetap Bruto	9.283.632,57	9.982.527,53	10.667.420,10
5	Perubahan Inventori	112.044,50	118.408,63	122.338,80
6	Ekspor	37.660.263,45	43.013.591,89	45.179.750,99
7	Impor	10.022.764,10	11.106.107,46	12.227.930,46
PRODUK DOMESTIK REGIONAL BRUTO		57.187.373,98	63.056.469,20	65.834.937,18

DATA

MENCERDASKAN BANGSA

— Enlighten The Nation —



**BADAN PUSAT STATISTIK
KABUPATEN BOJONEGORO**

BPS-Statistics of Bojonegoro Regency

Jl. Sawunggaling No.62 Telp. (0353)881080 Bojonegoro 62116

Homepage: <http://www.bojonegorokab.bps.go.id> E-mail: bps3522@bps.go.id

DATA

MENCERDASKAN BANGSA

— Enlighten The Nation —



**BADAN PUSAT STATISTIK
KABUPATEN BOJONEGORO**

BPS-Statistics of Bojonegoro Regency

Jl. Sawunggaling No.62 Telp. (0353)881080 Bojonegoro 62116

Homepage: <http://www.bojonegorokab.bps.go.id> E-mail: bps3522@bps.go.id