

# KABUPATEN MAGETAN

## DALAM ANGKA

*MAGETAN REGENCY IN FIGURES*

# 2019



BADAN PUSAT STATISTIK  
KABUPATEN MAGETAN

BPS- STATISTICS OF MAGETAN REGENCY



# KABUPATEN MAGETAN

## DALAM ANGKA

*MAGETAN REGENCY IN FIGURES*

**2019**



# Kabupaten Magetan Dalam Angka

*Magetan Regency in Figures*

**2019**

ISSN: 0215-8281

No. Publikasi/*Publication Number*: 35200.1901

No. Katalog/*Catalog*: 1102001.3520

Ukuran Buku/*Book Size*: 14,8 cm x 21 cm

Jumlah Halaman/*Number of Pages*: xxxiv + 354 halaman /*pages*

Naskah/*Manuscript*:

Badan Pusat Statistik Kabupaten Magetan

*BPS - Statistics of Magetan Regency*

Gambar Kover oleh/*Cover Designed by*:

Badan Pusat Statistik Kabupaten Magetan

*BPS - Statistics of Magetan Regency*

Ilustrasi Kover/*Cover Illustration*:

Magetan Park/ *Magetan Park*

Diterbitkan oleh/*Published by*:

© BPS Kabupaten Magetan/*BPS - Statistics of Magetan Regency*

Dicetak oleh/*Printed by*:

CV. Azka Pratama Putra

**Dilarang mengumumkan, mendistribusikan, mengomunikasikan, dan/atau menggandakan sebagian atau seluruh isi buku ini untuk tujuan komersial tanpa izin tertulis dari Badan Pusat Statistik**

*Prohibited to announce, distribute, communicate, and/or copy part or all of this book for commercial purpose without permission from Statistics Indonesia*

**Tim Penyusun**

*Drafting Team*

**Kabupaten Magetan Dalam Angka 2019**

*Magetan Regency In Figures 2019*

**Penanggung Jawab Umum**

*General Responsible*

Ribut Hadi Candra, SH, MM

**Koordinator Teknis**

*Technical Coordinator*

Elisabet Tri Laksmi, S.ST, MM

**Penyunting**

*Editor*

Elisabet Tri Laksmi, S.ST, MM

**Penulis dan Pengolah Data**

*Data Processing and Writer*

Ima Sartika Dewi, S.ST

Achmad Riawanto

Fitriana Puji Nugroho

**Desain Infografis dan Layout**

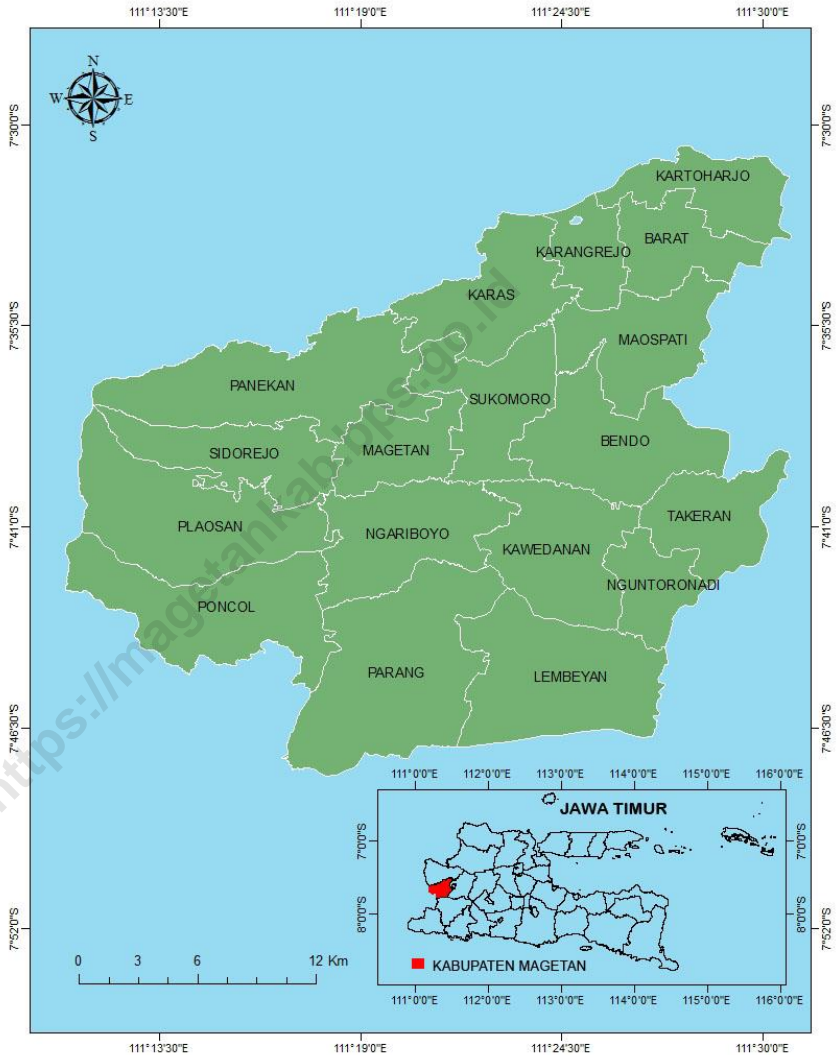
*Infographic Design and Layout*

Ima Sartika Dewi, S.ST



# PETA WILAYAH KABUPATEN MAGETAN

## MAP OF MAGETAN REGENCY







**KEPALA BPS KABUPATEN MAGETAN**  
*CHIEF STATISTICIAN OF MAGETAN REGENCY*



**Ribut Hadi Candra, SH, MM**





## KATA PENGANTAR

Kabupaten Magetan Dalam Angka 2019 merupakan publikasi tahunan yang diterbitkan oleh BPS Kabupaten Magetan. Kami menyadari publikasi ini belum sepenuhnya memenuhi harapan pihak pemakai data khususnya para perencana, namun diharapkan dapat membantu melengkapi data penyusunan rencana pembangunan di Kabupaten Magetan.

Publikasi ini dapat terwujud berkat kerja sama dan bantuan dari berbagai pihak baik instansi pemerintah maupun swasta. Kepada semua pihak yang telah memberikan bantuan disampaikan penghargaan dan terima kasih yang sebesar – besarnya.

Walaupun publikasi ini telah disiapkan sebaik-baiknya, namun mungkin masih ada kekurangan dan kesalahan yang terjadi. Untuk perbaikan publikasi ini, tanggapan dan saran yang bersifat konstruktif dari para pemakai sangat diharapkan.

Magetan, Juli 2019  
Kepala Badan Pusat Statistik  
Kabupaten Magetan

Ribut Hadi Candra, SH, MM



## **PREFACE**

*Magetan Regency in Figures 2019 is an annual publication written by BPS-Statistics of Magetan Regency. Honestly, this publication has not perfect yet and has not filled the user's hope, especially for the planners yet, but hopefully it can help to equip compilation of development planning in this regency.*

*This comprehensive publication has been made possible with the assistance and contribution from several governmental institutions and private organizations. To all parties who have been involved in the preparation of this publication, I would like to express my sincerest appreciation and gratitude.*

*Comments and constructive suggestions for the improvement of this publication are always welcome.*

*Magetan, July 2019  
Chief Statistician of  
Magetan Regency*

**Ribut Hadi Candra, SH, MM**

## DAFTAR ISI/CONTENTS

	Hal/Page
Peta Wilayah Kabupaten Magetan .....	v
<i>Map of Magetan Regency</i> .....	v
Kepala BPS Kabupaten Magetan .....	vii
<i>Chief Statistician of Magetan Regency</i> .....	vii
Kata Pengantar .....	ix
<i>Preface</i> .....	x
Daftar Isi/ <i>Contents</i> .....	xi
Daftar Tabel/ <i>Table of Contents</i> .....	xiii
Daftar Gambar .....	xxviii
Penjelasan Umum/ <i>Explanatory Notes</i> .....	xxxv
1 Geografi dan Iklim .....	1
<i>Geography and Climate</i> .....	1
1.1 Geografi/ <i>Geography</i> .....	13
1.2 Iklim/ <i>Climate</i> .....	19
2 Pemerintahan.....	23
<i>Government</i> .....	23
2.1 Wilayah Administratif/ <i>Administrative Area</i> .....	31
2.2 Dewan Perwakilan Daerah/ <i>The Regional House of Representative</i> .....	34
2.3 Aparatur Sipil Negara/ <i>Civil Servants</i> .....	38
3 Kependudukan dan Ketenagakerjaan.....	51
<i>Population and Employment</i> .....	51
3.1 Kependudukan/ <i>Population</i> .....	65
3.2 Ketenagakerjaan/ <i>Employment</i> .....	76
4 Sosial .....	87
<i>Social</i> .....	87
4.1 Pendidikan/ <i>Education</i> .....	105
4.2 Kesehatan/ <i>Healthy</i> .....	136
4.3 Sosia Lainnya/ <i>Other Social Aspect</i> .....	157
5 Pertanian.....	179
<i>Agriculture</i> .....	179
5.1 Tanaman Pangan/ <i>Food Crops</i> .....	199
5.2 Hortikultura/ <i>Horticulture</i> .....	213
5.3 Perkebunan/ <i>Estate Crops</i> .....	238
5.4 Peternakan/ <i>Livestock</i> .....	245
5.5 Perikanan/ <i>Fishery</i> .....	251

6	Energi dan Pertambangan	257
	<i>Energy and Mining</i> .....	257
7	Pariwisata .....	299
	<i>Tourism</i> .....	299
8	Sistem Neraca Nasional .....	315
	<i>System of National Account</i> .....	315
9	Perbandingan Antar Kabupaten/Kota .....	341
	<i>Regency/Municipal Comparison</i> .....	341

<https://magetankab.bps.go.id>

## DAFTAR TABEL/TABLE OF CONTENTS

### Geografi dan Iklim/ *Geography and Climate*

1.1.1	Luas Wilayah Menurut Kecamatan di Kabupaten Magetan, 2018....	13
	<i>Total Area By Subdistrict In Magetan Regency, 2018.....</i>	13
1.1.2	Jarak Dari Ibukota Kecamatan Ke Ibukota Kabupaten Di Kabupaten Magetan (Km), 2018.....	15
	<i>Distance Between Subdistrict Capital and Regency Capital in Magetan Regency, 2018.....</i>	15
1.1.3	Tinggi Wilayah Di Atas Permukaan Laut (DPL) Menurut Kecamatan di Kabupaten Magetan, 2018 .....	16
	<i>Height Above Mean Sea Level (AMSL) by Subdistrict in Magetan Regency, 2018.....</i>	16
1.1.4	Nama dan Panjang Sungai di Kabupaten Magetan.....	17
	<i>Rivers and Its Length in Magetan Regency .....</i>	17
1.1.5	Jarak Antar Kecamatan di Kabupaten Magetan (km).....	18
	<i>Inter Subdistrict Distance in Magetan Regency (km).....</i>	18
1.2.1	Keadaan Curah Hujan Menurut Bulan, 2018.....	19
	<i>Rainfall Situation by Month, 2018 .....</i>	19
1.2.2	Banyaknya Hari Hujan Menurut Lokasi Penakar Hujan dan Bulan, 2018.....	20
	<i>Number of Rainy Days by Location of Rain Gauge and Month, 2018.....</i>	20
1.2.3	Jumlah Curah Hujan Menurut Lokasi Penakar Hujan dan Bulan, 2018.....	21
	<i>Number of Rainfall by Location of Rain Gauge and Month, 2018.....</i>	21
1.2.4	Banyaknya Lokasi Penakar Hujan Menurut Kecamatan di Kabupaten Magetan, 2018.....	22
	<i>Number of Rainfall by Location of Rain Gauge and Month, 2018.....</i>	22

### Pemerintahan/ *Government*

2.1.1	Jumlah Kelurahan Menurut Kecamatan, 2014-2018 .....	31
	<i>Number of Subdistrict by Subdistrict, 2014-2018 .....</i>	31
2.1.2	Jumlah Desa Menurut Kecamatan, 2014-2018 .....	32
	<i>Number of Villages by Subdistrict, 2014-2018 .....</i>	32
2.1.3	Jumlah Desa Menurut Klasifikasi di Kabupaten Magetan, 2018.....	33
	<i>Number of Villages by Subdistrict, 2014-2018 .....</i>	33

2.2.1	Jumlah Anggota Dewan Perwakilan Rakyat Daerah (DPRD) Menurut Partai Politik dan Jenis Kelamin di Kabupaten Magetan, 2018.....	34
	<i>Number of Representatives in The House of Regional Representatives (DPRD) by Political Parties and Sex in Magetan Regency,2018.....</i>	34
2.2.2	Jumlah Anggota Dewan Perwakilan Rakyat Daerah Menurut Tingkat Pendidikan dan Jenis Kelamin, 2018.....	35
	<i>Number of Representatives in The House of Regional Representatives (DPRD) by Education Attainment and Sex in Magetan Regency,2018 .....</i>	35
2.2.3	Perolehan Suara dan Anggota DPRD Menurut Parpol Hasil Pemilu 2014 .....	36
	<i>Number of Votes and Regency Parliament by Political Party from General Election, 2014 .....</i>	36
2.2.4	Penduduk Menurut Partisipasi dalam Pemilihan Kepala Daerah, 2018.....	37
	<i>Population by Participation in Regional Elections, 2018.....</i>	37
2.3.1	Jumlah Aparatur Sipil Negara Daerah di Kecamatan Menurut Jenis Kelamin di Kabupaten Magetan, 2018 .....	38
	<i>Number of Civil Servants in Subdistrict by Sex in Magetan Regency, 2018.....</i>	38
2.3.2	Jumlah Aparatur Sipil Negara Daerah Menurut Tingkat Pendidikan dan Jenis Kelamin di Kabupaten Magetan, 2017-2018 ..	39
	<i>Number of Civil Servants by Education Attainment and Sex in Magetan Regency, 2017-2018.....</i>	39
2.3.3	Jumlah Aparatur Sipil Negara Daerah Menurut Tingkat Kepangkatan dan Jenis Kelamin di Kabupaten Magetan, 2017-2018.....	40
	<i>Number of Civil Servants by Hierarchy and Sex in Magetan Regency, 2017-2018.....</i>	40
2.3.4	Jumlah Aparatur Sipil Negara di Kantor Kecamatan Menurut Jenis Kelamin di Kabupaten Magetan, 2018 .....	41
	<i>Number of Civil Servants in Subdistrict Office by Sex in Magetan Regency, 2018.....</i>	41
2.3.5	Jumlah Aparatur Sipil Negara Daerah Menurut Dinas/Instansi Pemerintah dan Jenis Kelamin di Kabupaten Magetan, 2018 .....	42
	<i>Number of Civil Servants by Institution/Office and Sex in Magetan Regency, 2018.....</i>	42



2.3.6	Jumlah Aparatur Sipil Negara Daerah Menurut Golongan di Kabupaten Magetan, 2018.....	45
	<i>Number of Civil Servants by Classification and Sex in Magetan Regency, 2018.....</i>	45
2.3.7	Jumlah Aparatur Sipil Negara Menurut Dinas/Instansi Pemerintah dan Tingkat Pendidikan di Kabupaten Magetan, 2018.....	48
	<i>Number of Civil Servants by Institution/Office and Education Attainment in Magetan Regency, 2018 .....</i>	48

### **Kependudukan dan Ketenagakerjaan/ *Population and Labour***

3.1.1	Penduduk, Laju Pertumbuhan Penduduk, Distribusi Persentase Penduduk, Kepadatan Penduduk, Rasio Jenis Kelamin Menurut Kecamatan, 2017 dan 2018 .....	65
	<i>Population, Population Growth Rate, Percentage Distribution of Population, Population Density, and Population Sex Ratio by Sub District, 2017 and 2018 .....</i>	65
3.1.2	Jumlah Penduduk dan Rasio Jenis Kelamin Menurut Kecamatan di Kabupaten Magetan, 2018 .....	68
	<i>Population and Sex Ratio by Subdistrict in Magetan Regency, 2018.....</i>	68
3.1.3	Distribusi dan Kepadatan Penduduk Menurut Kecamatan di Kabupaten Magetan, 2018.....	69
	<i>Population Distribution and Density by Subdistrict in Magetan Regency, 2018.....</i>	69
3.1.4	Jumlah Penduduk Menurut Kelompok Umur dan Jenis Kelamin di Kabupaten Magetan, 2018.....	70
	<i>Population by Age group and Sex in Magetan Regency, 2018.....</i>	70
3.1.5	Penduduk, Keluarga, dan Rata-rata Anggota Keluarga Akhir Tahun Menurut Kecamatan, 2018 .....	71
	<i>End Year Population, Family and Average Family Member by Subdistrict 2018 .....</i>	71
3.1.6	Banyaknya Kelahiran dan Kematian Menurut Jenis Kelamin Di Kabupaten Magetan, 2018 .....	72
	<i>Number of Birth and Death by Sex in Magetan Regency 2018 .....</i>	72
3.1.7	Penduduk yang Datang dan Pindah Menurut Jenis Kelamin di Kabupaten Magetan, 2018 .....	73
	<i>Migration of Population by Sex in Magetan Regency, 2018 .....</i>	73
3.1.8	Daftar Penerbitan Akta Kelahiran Rutin, Kelahiran Dispensasi,	74

	Kematian Pengakuan dan Pengesahan Anak, Perkawinan dan Perceraian, 2018 .....	
	<i>List of Issued Birth Certificate, Birth Dispensation Certificate, Death Certificate Child Adoption and Legalization Certificate, Marriage and Divorce Certificate, 2018.....</i>	74
3.2.1	Jumlah Penduduk Berumur 15 Tahun Ke Atas Menurut Jenis Kegiatan Selama Seminggu Yang Lalu dan Jenis Kelamin di Kabupaten Magetan, 2018.....	76
	<i>Population Aged 15 Years and Over by Type of Activity During The Previous Week and Sex in Magetan Regency, 2018.....</i>	76
3.2.2	Jumlah Penduduk Berumur 15 Tahun Ke Atas Menurut Pendidikan Tertinggi Yang Ditamatkan dan Jenis Kegiatan Selama Seminggu Yang lalu di Kabupaten Magetan, 2018 .....	77
	<i>Population Aged 15 Years and Over by Educational Attainment and Type of Activity during the Previous Week in Magetan Regency, 2018.....</i>	77
3.2.3	Jumlah Penduduk Berumur 15 Tahun Ke Atas Yang Bekerja Selama Seminggu Yang Lalu Menurut Kelompok Umur dan Jenis Kelamin di Kabupaten Magetan, 2018.....	78
	<i>Population Aged 15 Years and Over Who Worked During the previous Week by Age Group and Sex in Magetan Regency, 2018 ...</i>	78
3.2.4	Jumlah Penduduk Berumur 15 Tahun Ke Atas Yang Bekerja Menurut Kelompok Umur dan Jenis Kelamin di Kabupaten Magetan, 2018.....	79
	<i>Population Aged 15 Years and Over Who Work by Age Group and Sex in Magetan Regency, 2018.....</i>	79
3.2.5	Jumlah Pencari Kerja, Penempatan dan Permintaan Kerja Menurut Jenis Kelamin, 2018 .....	80
	<i>Number of Job Seekers, Placement and Demand by Sex, 2018.....</i>	80
3.2.6	Jumlah Pencari Kerja Menurut Jenis Kelamin dan Tingkat Pendidikan, 2018 .....	81
	<i>Number of Job Seekers by Sex and Education, 2018.....</i>	81
3.2.7	Jumlah Penduduk Berumur 15 Tahun Keatas yang Termasuk Angkatan Kerja Menurut Kelompok Umur dan Jenis Kelamin di Kabupaten Magetan, 2018.....	82
	<i>Population Aged 15 Years and Over Who Are in Labor Force by Age Group and Sex in Magetan Regency, 2018.....</i>	82
3.2.8	Jumlah Penduduk Berumur 15 Tahun Keatas yang Bekerja Menurut Kelompok Umur dan Jenis Kelamin di Kabupaten	83

	Magetan, 2018 .....	
	<i>Population Aged 15 Years and Over Who Work by Age Group and Sex in Magetan Regency, 2018</i> .....	83
3.2.9	Transmigrasi Menurut Jenis Kelamin dan Kecamatan Asal, 2018.....	84
	<i>Number of Transmigrant by Sex and Subdistrict of Origin, 2018</i> .....	84
3.2.10	Transmigrasi Menurut Kecamatan Asal dan Jenis Transmigrasi, 2018.....	85
	<i>Number of Transmigrant by Subdistrict of Origin and Kinds of Transmigration, 2018</i> .....	85

**Sosial/ Social**

4.1.1	Jumlah Sekolah, Guru, dan Murid Taman Kanak-Kanak (TK) di Bawah Kementerian Pendidikan dan Kebudayaan Menurut Kecamatan, 2017/2018 .....	105
	<i>Number of Schools, Teachers, and Pupils in Kindergarten Under The Ministry of Education and Culture by Sub District, 2017/2018</i> ...	105
4.1.2	Jumlah Sekolah, Guru, dan Murid Raudatul Athfal (RA) di Bawah Kementerian Agama Menurut Kecamatan, 2017/2018.....	108
	<i>Number of Schools, Teachers, and Pupils in Raudatul Athfal (RA) Under, The Ministry of Religious Affairs by Sub District, 2017/2018</i> .....	108
4.1.3	Jumlah Sekolah, Guru, dan Murid Sekolah Dasar (SD) di Bawah Kementerian Pendidikan dan Kebudayaan Menurut Kecamatan, 2017/2018 .....	109
	<i>Number of Schools, Teachers, and Pupils in Primary Schools Under The Ministry of Education and Culture by Sub District, 2017/2018</i> .....	109
4.1.4	Jumlah Sekolah, Guru, dan Murid Madrasah Ibtidaiyah (MI) di Bawah Kementerian Agama Menurut Kecamatan, 2018/2019 .....	112
	<i>Number of Schools, Teachers, and Pupils in Madrasah Ibtidaiyah (MI) Under The Ministry of Religious Affairs by Sub District, (2018/2019)</i> .....	112
4.1.5	Jumlah Sekolah, Guru, dan Murid Sekolah Menengah Pertama (SMP) di Bawah Kementerian Pendidikan dan Kebudayaan Menurut Kecamatan, 2017/2018 .....	115
	<i>Number of Schools, Teachers, and Pupils in Junior High Schools Under The Ministry of Education and Culture by Sub District, 2017/2018</i> .....	115
4.1.6	Jumlah Sekolah, Guru, dan Murid Tsanawiyah (MTs) di Bawah	118

	Kementerian Agama Menurut Kecamatan, 2018/2019.....	
	<i>Number of Schools, Teachers, and Pupils in Madrasah Tsanawiyah (MTs) Under The Ministry of Religious Affairs by Sub District, 2018/2019 .....</i>	118
4.1.7	Jumlah Sekolah, Guru, dan Murid Sekolah Menengah Atas (SMA) di Bawah Kementerian Pendidikan dan Kebudayaan Menurut Kecamatan, 2017/2018 .....	121
	<i>Number of Schools, Teachers, and Pupils in Senior High Schools Under The Ministry of Education and Culture by Sub District, 2017/2018 .....</i>	121
4.1.8	Jumlah Sekolah, Guru, dan Murid Sekolah Menengah Kejuruan (SMK) di Bawah Kementerian Pendidikan dan Kebudayaan Menurut Kecamatan, 2017/2018 .....	124
	<i>Number of Schools, Teachers, and Pupils in Vocational High Schools Under The Ministry of Education and Culture by Sub District, 2017/2018 .....</i>	124
4.1.9	Jumlah Sekolah, Guru, dan Murid Aliyah (MA) di Bawah Kementerian Agama Menurut Kecamatan, 2018/2019.....	127
	<i>Number of Schools, Teachers, and Pupils in Madrasah Aliyah (MA) Under The Ministry of Religious Affairs by Sub District, 2018/2017 .....</i>	127
4.1.10	Jumlah Desa1/Kelurahan yang Memiliki Fasilitas Sekolah Menurut Kecamatan dan Tingkat Pendidikan, 2011,2014, 2018 .....	130
	<i>Number of Villages1 Having Educational Facilities by Subdistrict and Educational Level, 2011, 2014, 2018.....</i>	130
4.1.11	Persentase Penduduk Usia 7–24 Tahun Menurut Jenis Kelamin, Kelompok Umur Sekolah, dan Partisipasi Sekolah di Kabupaten Magetan, 2018.....	133
	<i>Percentage of Population Aged 7-24 Years by Sex, Age Group, and School Participation in Magetan Regency, 2018 .....</i>	133
4.1.12	Angka Partisipasi Murni (APM) dan Angka Partisipasi Kasar (APK) Menurut Jenjang Pendidikan di Kabupaten Magetan, 2018.....	134
	<i>Net Enrolment Rate and Gross Enrolment Rate by Educational Level in Magetan Regency, 2018 .....</i>	134
4.1.13	Jumlah Mahasiswa dan Dosen Program Diploma, 2017/2018.....	135
	<i>Number of Students and Lecturer Diploma Program, 2017/2018....</i>	135
4.2.1	Jumlah Desa/Kelurahan Yang Memiliki Sarana Kesehatan Menurut Kecamatan di Kabupaten Magetan, 2011, 2014, 2018 .....	136
	<i>Number of Villages1 Having Health Facilities by Subdistrict,</i>	136

	<i>2011, 2014, 2018</i> .....	
4.2.2	Jumlah Tenaga Kesehatan Menurut Kecamatan di Kabupaten Magetan, 2018.....	139
	<i>Number of Health Personnel by Subdistrict in Magetan Regency, 2018</i> .....	139
4.2.3	Jumlah Tenaga Kesehatan Menurut Kecamatan di Kabupaten Magetan, 2018.....	140
	<i>Percentage Number of General Hospital, Special Hospital, and Public Health Center by Subdistrict, 2016-2017</i> .....	140
4.2.4	Jumlah Dokter Spesialis, Dokter Umum, dan Dokter Gigi Menurut Sarana Pelayanan Kesehatan di Kabupaten Magetan, 2018.....	142
	<i>Number of Specialist Doctor, Generalist Doctor, and Dentist by Type of Health Facility in Magetan Regency, 2018</i> .....	142
4.2.5	Jumlah Kasus 10 Penyakit Terbanyak di Kabupaten Magetan, 2018.....	144
	<i>Number of Cases of the 10 Most Diseases in Magetan Regency, 2018</i> .....	144
4.2.6	Jumlah Bayi Lahir, Bayi Berat Badan Lahir Rendah (BBLR), BBLR Dirujuk, dan Bergizi Buruk Menurut Kecamatan di Kabupaten Magetan, 2018.....	145
	<i>Number of Births, Babies with Low Birth Weights (LBW), Treated LBW, and Malnutrition Cases by Subdistrict in Magetan Regency, 2018</i> .....	145
4.2.7	Jumlah Ibu Hamil, Melakukan Kunjungan K1, Melakukan Kunjungan K4, Kurang Energi Kronis (KEK), dan Mendapat Tablet Zat Besi (Fe) di Kabupaten Magetan, 2011–2018.....	146
	<i>Number of Pregnant Women, Those with One Visit and four Visits of Antenatal Care, Chronic Energy Deficiency (CED), and Receiving Iron Supplement in Magetan Regency, 2011–2018</i> .....	146
4.2.8	Jumlah Kasus HIV/AIDS, IMS, DBD, Diare, TB, dan Malaria Menurut Kecamatan di Kabupaten Magetan, 2018 .....	147
	<i>Number of Cases of HIV/AIDS, Sexually Transmitted Infection, Dengue Fever, Diarrhea, Tuberculosis (TB) and Malaria by Subdistrict in Magetan Regency, 2018</i> .....	147
4.2.9	Jumlah Klinik Keluarga Berencana (KKB) dan Pos Pelayanan Keluarga Berencana Desa (PPKBD) Menurut Kecamatan di Kabupaten Magetan, 2018 .....	148
	<i>Number of Family Planning Clinics and Village Family Planning</i> 148	

	<i>Service Units by Subdistrict in Magetan Regency, 2018 .....</i>	
4.2.10	Jumlah Remaja Usia 15024 Tahun yang Mendapat Penyuluhan Tentang Kesehatan Reproduksi (Kespro), HIV/AIDS, dan Keluarga Berencana (KB) Menurut Kecamatan di Kabupaten Magetan, 2018.....	149
	<i>Number of Young People Aged 15 0 24 Who Had Counselling on Reproductive Health, HIV/AIDS, and Family Planning by Subdistrict in Magetan Regency, 2018.....</i>	149
4.2.11	Pencapaian Peserta Program KB Aktif dan Alat Kontrasepsi yang Digunakan Menurut Kecamatan, 2018 .....	150
	<i>Number of Current User and Currently Methods Family Planning Used by Subdistrict, 2018 .....</i>	150
4.2.12	Jumlah Darah yang Disalurkan Menurut Bulan (kantong) 2018.....	152
	<i>Number of Bloods Distributed by Month (Bags), 2018 .....</i>	152
4.2.13	Jumlah Pasien dan Darah yang Diterima Pasien Menurut Bulan, 2018.....	153
	<i>Number of Patient and Blood Accepted It by Month, 2018 .....</i>	153
4.2.14	Banyaknya Penyumbang Darah Menurut Golongan Darah dan Bulan, 2018 .....	154
	<i>Number of Donor by Blood Type and Month, 2018 .....</i>	154
4.2.15	Penyandang Cacat Menurut Jenis Cacat dan Kecamatan, 2018 .....	155
	<i>Handicaped Persons by Its Type and Subdistrict, 2018.....</i>	155
4.3.1	Jumlah Penduduk Menurut Kecamatan dan Agama yang Dianut di Kabupaten Magetan, 2018 .....	157
	<i>Population by Subdistrict and Religion in Magetan Regency, 2018 ..</i>	157
4.3.2	Jumlah Tempat Peribadatan Menurut Kecamatan di Kabupaten Magetan, 2018.....	159
	<i>Number of Worship Facilities by Subdistrict in Magetan Regency, 2018.....</i>	159
4.3.3	Jumlah Desa1/Kelurahan yang Mengalami Bencana Alam2 Menurut Kecamatan di Kabupaten Magetan, 2011, 2014 dan 2018.....	160
	<i>Number of Villages1 that Had Natural Disaster2 by Subdistrict in Magetan Regency, 2011, 2014 and 2018.....</i>	160
4.3.4	Jumlah Tindak Pidana Menurut Kepolisian Sektor di Kabupaten Magetan, 2014–2018.....	162
	<i>Number of Reported Criminal Cases by Subdistrict Police Office in Magetan Regency, 2014–2018.....</i>	162
4.3.5	Persentase Penyelesaian Tindak Pidana Menurut Kepolisian	163

	Sektor di Kabupaten Magetan, 2014–2018.....	
	<i>Percentage of Crime Clearance Rate by Subdistrict Police Office in Magetan Regency, 2014–2018</i> .....	163
4.3.6	Perkara dan Terdakwa Menurut Jenis Perkara dan Bulan, 2018 .....	164
	<i>Number of Cases and The Accused by Type of Cases and Month, 2018</i> .....	164
4.3.7	Perkara Pidana dan Perdata yang Masuk dan Diputuskan, 2018.....	165
	<i>Criminal and Civil Cases Received and Sentenced, 2018</i> .....	165
4.3.8	Sikap Terdakwa Menurut Jenisnya, 2018.....	166
	<i>State of Acceptance by the Accused, 2018</i> .....	166
4.3.9	Banyaknya Kecelakaan Lalu Lintas, 2018 .....	167
	<i>Monthly Number of Traffic Accident, 2018</i> .....	167
4.3.10	Banyaknya Surat Keputusan Menurut Hak, 2018 .....	168
	<i>Number of Licences by Certificate, 2018</i> .....	168
4.3.11	Penerbitan Sertifikat Prona dan UKM, 2017 .....	169
	<i>Recapitulation of Certificate Publication, 2017</i> .....	169
4.3.12	Jumlah PPAT dan PPAT Sementara, 2017 .....	169
	<i>PPAT Total and Interim PPAT, 2017</i> .....	169
4.3.13	Penerbitan Sertifikat PTSL dan UKM .....	169
	<i>Publication PTSL Certificate and UKM</i> .....	169
4.3.14	Banyaknya Perkara Perkawinan Yang Diputus Pengadilan Agama, 2018.....	170
	<i>Number of Marriage Cases Solved by Religious Court, 2018</i> .....	170
4.3.15	Penyebab Perceraian Menurut Bulan, 2018 .....	171
	<i>Number of Divorce Cause by Month, 2018</i> .....	171
4.3.16	Garis Kemiskinan dan Penduduk Miskin di Kabupaten Magetan, 2011–2018 .....	173
	<i>Poverty Line and Number of Poor People in Magetan Regency, 2011–2018</i> .....	173
4.3.17	Rata-rata Pengeluaran Perkapita Sebulan di Kabupaten Magetan Dirinci Menurut Kuintil Pengeluaran, 2018.....	174
	<i>Monthly Average Expenditure Per Capita in Magetan Regency By Expenditure Quintile, 2018</i> .....	174
4.3.18	Rata-rata Pengeluaran dan Persentase Rata-rata Pengeluaran Per Kapita Sebulan Menurut Kelompok Makanan di Kabupaten Magetan, 2018 .....	175
	<i>Avera Expenditure and Percentage of Average Expenditure Per Capita Per Month by Food Group in Magetan Regency, 2018</i> .....	175
4.3.19	Rata-rata Pengeluaran dan Persentase Rata-rata Pengeluaran .....	176

	Per Kapita Sebulan Menurut Kelompok Bukan Makanan di Kabupaten Magetan, 2018 <i>Average Expenditure and Percentage of Average Expenditure Per Capita Per Month by Non-Food Group in Magetan Regency, 2018</i>	176
4.3.20	Jumlah Kantor Pos Pembantu Menurut Kecamatan di Kabupaten Magetan, 2014–2018 <i>Number of Auxiliary Post Office by Subdistrict in Magetan Regency, 2014–2018</i>	177

### **Pertanian/ Agriculture**

5.1.1	Luas Panen, Produksi, dan Produktivitas Padi Menurut Kecamatan (ha), 2018 ..... Harvested Area, Production, and Productivity of Paddy by Subdistrict (ha), 2018 .....	199
5.1.2	Produksi Padi Setara Beras Menurut Kecamatan (ha), 2018 ..... Harvested Area, Production, and Productivity of Paddy by Subdistrict (ha), 2018 .....	200
5.1.3	Produksi Jagung dan Kedelai Menurut Kecamatan (ha), 2018 ..... Production of Maize and Soybeans by Subdistrict (ha), 2018 .....	201
5.1.4	Luas Lahan Sawah Menurut Kecamatan dan Jenis Pengairan di Kabupaten Magetan (hektar), 2018..... Area of Wetland by Subdistrict and Type of Irrigation in Magetan Regency, 2018.....	202
5.1.5	Luas Penggunaan Lahan Menurut Kecamatan di Kabupaten Magetan (hektar), 2018..... Land Utilization by Subdistrict in Magetan Regency (hectare), 2018.....	203
5.1.6	Luas Panen Padi Sawah dan Padi Ladang Menurut Kecamatan di Kabupaten Magetan (hektar), 2018..... Harvested Area of Wetland and Dryland Paddy by Subdistrict in Magetan Regency (hectare), 2018.....	205
5.1.7	Luas Panen Jagung, Kedelai, Kacang Tanah, Kacang Hijau, Ubi Kayu, Ubi Jalar Menurut Kecamatan di Kabupaten Magetan (hektar), 2018 ..... Harvested Area of Maize, Soybean, Peanut, Mungbean, Cassava, and Sweet Potato by Subdistrict in Magetan Regency (hectare), 2018.....	206
5.1.8	Luas Panen, Produksi dan Rata-Rata Produksi Tanaman Pangan,	207



	2018.....	
	Harvested Area, Production and Yield Rate of Food Crops, 2018 .....	206
5.1.9	Luas Panen, Produksi dan Rata-rata Produksi Tanaman Pangan Menurut Kecamatan, 2018.....	208
	Harvested Area, Production and Yield Rate of Food Crops by Subdistrict, 2018 .....	208
5.1.10	Luas Lahan Kritis, 2018 .....	212
	Area of Critical Land, 2018 .....	212
5.2.1	Luas Panen Tanaman Sayuran Menurut Kecamatan dan Jenis Tanaman di Kabupaten Magetan (hektar), 2017-2018.....	213
	Harvested Area of Vegetables and Kind of Plant by Subdistrict, 2018.....	213
5.2.2	Produksi Tanaman Sayuran Menurut Kecamatan dan Jenis Tanaman di Kabupaten Magetan (ton), 2017 dan 2018 .....	215
	Harvested Area of Vegetables by Subdistrict and Kind of Plant in Magetan Regency, 2017 and 2018.....	215
5.2.3	Luas Panen Tanaman Sayuran dan Buah-Buahan Semusim Menurut Jenis Tanaman di Kabupaten Magetan (hektar), 2015-2018.....	217
	Harvested Area of Seasonal Vegetables and Fruits by Kind of Plant in Magetan Regency (hectare), 2015-2018 .....	217
5.2.4	Produksi Tanaman Sayuran dan Buah-Buahan Semusim Menurut Jenis Tanaman di Kabupaten Magetan (ton), 2015-2018.....	218
	Productivity of Seasonal Vegetables and Fruits by Kind of Plant in Magetan Regency (ton), 2015-2018 .....	218
5.2.5	Luas Panen Tanaman Biofarmaka Menurut Kecamatan dan Jenis Tanaman (m3) di Kabupaten Magetan, 2017-2018.....	219
	Harvested Area of Medicinal Plants by Subdistrict and Kind of Plant (m3), 2017-2018.....	219
5.2.6	Produksi Tanaman Biofarmaka Menurut Kecamatan dan Jenis Tanaman (kg) di Kabupaten Magetan, 2017-2018 .....	220
	Production of Medicinal Plants by Subdistrict and Kind of Plant (kg), 2017-2018 .....	220
5.2.7	Luas Tanaman Biofarmaka Menurut Jenis Tanaman (m3) di Kabupaten Magetan, 2015-2018 .....	223
	Harvested Area of Medicinal Plants by Kind of Plant (m3), 2015-2018.....	223
5.2.8	Produksi Tanaman Biofarmaka Menurut Jenis Tanaman (kg), 2015-2018.....	224

	Production of Medicinal Plants by Kind of Plant (kg), 2015-2018 .....	224
5.2.9	Luas Panen Tanaman Hias Menurut Kecamatan dan Jenis Tanaman (m3), 2017-2018 .....	225
	Harvested Area of Ornamental Plants by Subdistrict and Kind of Plant (m3), 2017-2018.....	225
5.2.10	Produksi Tanaman Hias Menurut Kecamatan dan Jenis Tanaman (tangkai) di Kabupaten Magetan, 2017-2018.....	227
	Production of Ornamental Plants by Subdistrict and Kind of Plant (stalks), 2017-2018.....	227
5.2.11	Luas Panen Tanaman Hias Menurut Jenis Tanaman (m3), 2015-2018.....	229
	Harvested Area of Ornamental Plants by Kind of Plant (m3), 2015-2018.....	229
5.2.12	Produksi Tanaman Hias Menurut Jenis Tanaman (tangkai), 2015-2018.....	230
	Production of Ornamental Plants by Kind of Plant (stalks), 2015-2018.....	230
5.2.13	Produksi Tanaman Buah-buahan Tahunan Menurut Kecamatan dan Jenis Tanaman (ton), 2017-2018.....	231
	Production of Annual Fruits by Subdistrict and Kind of Plant (ton), 2017-2018 .....	231
5.2.14	Produksi Buah-Buahan Tahunan Menurut Jenis Tanaman (ton), 2015-2018.....	233
	Production of Annual Fruits by Kind of Plant (ton), 2015-2018 .....	233
5.2.15	Luas Panen Tanaman Sayuran Menurut Kecamatan dan Jenis Sayuran di Kabupaten Magetan (hektar), 2017-2018 .....	235
	Harvested Area of Vegetables by Subdistrict and kind of plant in Magetan Regency (hectare), 2017-2018.....	235
5.3.1	Luas Areal Tanaman Perkebunan Menurut Kecamatan dan Jenis Tanaman (ha), 2017 dan 2018 .....	238
	Planted Area of Estate Crops by Subdistric and Type of Crops (ha), 2017 and 2018 .....	238
5.3.2	Produksi Tanaman Perkebunan Menurut Kecamatan dan Jenis Tanaman (ton), 2017 dan 2018 .....	240
	Production of Estate by Subdistric and Type of Crops (ton), 2017 and 2018.....	240
5.3.3	Luas Panen dan Produksi Tanaman Perkebunan Rakyat, 2018.....	242
	Planted Area of Estate Crops by Subdistric and Type of Crops .....	242

	(ha), 2017 and 2018 .....	
5.3.4	Luas Panen dan Produksi Tanaman Perkebunan Rakyat Menurut Kecamatan, 2018 .....	243
	Harvested Area and Production of Farm Non Food Crops by Subdistricts, 2018.....	243
5.4.1	Populasi Ternak Menurut Kecamatan dan Jenis Ternak di Kabupaten Magetan, 2018 .....	245
	Livestock Population by Subdistrict and Kind of Livestock in Magetan Regency, 2018 .....	245
5.4.2	Populasi Ternak Unggas dan Kelinci Menurut Kecamatan, 2018 .....	246
	Population Poultry and Rabbits by Subdistrict, 2018 .....	246
5.4.3	Jumlah Ternak yang Dipotong Menurut Kecamatan dan Jenis Ternak di Kabupaten Magetan, 2018.....	248
	Livestock Slaughtered by Sub District and Kind of Livestock in Magetan Regency, 2018 .....	248
5.4.4	Produksi Daging Menurut Jenis Ternak (Kg), 2018 .....	249
	Production of Meats by Kinds of Livestocks, 2018 .....	249
5.4.5	Pengiriman Ternak Besar dan Kecil Keluar Magetan, 2013-2018 .....	250
	Number of Big and Small Livestocks Shipped Out of Magetan, 2013-2018.....	250
5.5.1	Jumlah Rumah Tangga Perikanan Tangkap Menurut Kecamatan dan Subsektor di Kabupaten Magetan, 2017 dan 2018.....	251
	Number of Fish Capture Households by Subdistrict and Subsector in Magetan Regency, 2017 and 2018 .....	251
5.5.2	Produksi Perikanan Tangkap Menurut Kecamatan dan Subsektor di Kabupaten Magetan (ton), 2017 dan 2018 .....	252
	Production of Fish Capture by Subdistrict and Subsector in Magetan Regency (ton), 2017 and 2018 .....	252
5.5.3	Jumlah Rumah Tangga Perikanan Budidaya Menurut Kecamatan dan Jenis Budidaya di Kabupaten Magetan, 2018.....	253
	Number of Aquaculture Households by Subdistrict and Type of Aquaculture in Magetan Regency, 2018 .....	253
5.5.4	Produksi Perikanan Budidaya Menurut Kecamatan dan Subsektor di Kabupaten Magetan (ton), 2018 .....	254
	Production of Fisheries Cultivation by Subdistrict and Subsector in Magetan Regency (ton), 2018.....	254
5.5.5	Banyaknya Kolam, Pemilik, Luas Areal dan Produksi Ikan Kolam, 2018.....	255
	Number of Ponds, Possesors, Areas and Production of Fresh	255

	Water Pond Fishery, 2018 .....	
5.5.6	Produksi Ikan di Perairan Umum, 2018.....	256
	Fish Production at Open Water, 2018 .....	256
Energi dan Pertambangan/ Energy and Mining		
6.1	Daya Terpasang, Produksi, dan Distribusi Listrik PT. PLN (Persero) pada Cabang/Ranting PLN Menurut Kecamatan, 2018 ...	267
	Installed Electricity Power, Production, and Distribution of PT. PLN (Persero) at PLN Branch by Subdistrict, 2018 .....	267
6.2	Jumlah Pelanggan Listrik Menurut Kecamatan, 2014-2018 .....	268
	Number of Electricity Customers by Subdistrict, 2014-2018 .....	268
6.3	Jumlah Pelanggan dan Air yang Disalurkan Menurut Kecamatan, 2018.....	269
	Number of Customers and Distributed Water by Subdistrict, 2018 .....	269
6.4	Jumlah Perusahaan, Tenaga Kerja dan Nilai Produksi Menurut Jenis Industri di Kabupaten Magetan, 2018 .....	270
	Number of Establishment, Employees and Value of Production by Industri Classification in Magetan Regency, 2018 .....	270
6.5	Jumlah Perusahaan Industri Menurut Kecamatan, 2018 .....	273
	Number of Establishment of Industry by Subdistrict, 2018 .....	273
6.6	Daya Terpasang, Produksi, dan Distribusi Listrik PT. PLN (Persero) pada Cabang/ranting PLN di Kabupaten Magetan, 2013-2018 .....	274
	Installed Capacity, Production, and Distribution of Electricity of State Electricity Company at Branch Level in Magetan Regency, 2013-2018 .....	274
6.7	Jumlah Pelanggan Listrik Menurut Kecamatan di Kabupaten Magetan, 2014-2018 .....	275
	Number of Registered Electricity Consumers by Subdistrict in Magetan Regency, 2014-2018 .....	275
6.8	Jumlah Pelanggan Listrik Menurut Kelompok dan Kecamatan di Kabupaten Magetan, 2018 .....	276
	Number of Registered Electricity Costumers by Its Classification and Subdistrict in Magetan Regency, 2018 .....	276
6.9	Pelanggan, Daya Terpasang dan Listrik yang Terjual di Ranting Magetan, 2016-2018 .....	277
	Consumers, Contracted Capacity and Sales of Electricity at Sub	277

	Division Magetan,2016-2018 .....	
6.10	Pelanggan Listrik Rumahtangga Menurut Daya Terpasang, Terjual dan Bulan di Ranting Magetan, 2018 .....	278
	Consumers of Household by Contracted Capacity, Sales of Electricity and Month at Sub Division Magetan, 2018 .....	278
6.11	Pelanggan Menurut Golongan Tarip di Ranting Magetan, 2018 .....	279
	Consumers by Fare Classification at Sub Division Magetan, 2018 .....	279
6.12	Pelanggan, Daya Terpasang dan Listrik yang Terjual di Ranting Maospati, 2016-2018.....	280
	Consumers by Fare Classification at Sub Division Magetan, 2016-2018 .....	280
6.13	Pelanggan Listrik Rumahtangga Menurut Daya Terpasang, Terjual dan Bulan di Ranting Maospati, 2018.....	281
	Consumers of Household by Contracted Capacity, Sales of Electricity and Month at Sub Division Maospati, 2018 .....	281
6.14	Pelanggan Menurut Golongan Tarip di Ranting Maospati, 2018 ....	282
	Consumers by Fare Classification at Sub Division Maospati, 2018 .....	282
6.15	Pelanggan Air Minum Menurut Kategori Air yang Disalurkan dan Nilai, 2018 .....	283
	Consumers, Consumption and Value of Water Supply, 2018 .....	283
6.16	Pelanggan Air Minum Menurut Kategori dan Kecamatan, 2018 .....	284
	Consumers of Water Supply by Category and Subdistrict, 2018 .....	284
6.17	Kepemilikan Surat Ijin Usaha Perdagangan (SIUP) Menurut Kecamatan, 2018.....	285
	Number of Establishments Hold License of Trade by Subdistrict, 2018 .....	285
6.18	Penyelenggaraan Wajib Daftar Perusahaan (UU. No.3/1982) Menurut Bentuk Perusahaan dan Kecamatan di Kabupaten Magetan, 2018 .....	286
	Arrangement of Registration by Type of Establishment and Subdistrict in Magetan Regency, 2018.....	286
6.19	Jumlah Koperasi Menurut Jenis Koperasi dan Kecamatan di Kabupaten Magetan, 2018 .....	287
	Number of Cooperatives by Type of Cooperative and Subdistrict in Magetan Regency, 2018 .....	287
6.20	Koperasi Menurut Golongan Fungsional dan Kecamatan, 2018 .....	289
	Number of Cooperatives by Function Class and Subdistrict, 2018 .....	289

6.21	Koperasi Non KUD Menurut Jenis dan Kecamatan, 2018 .....	290
	Number of Non Village Unit Cooperatives (VUC) by Types and Subdistrict, 2018 .....	290
6.22	Koperasi Menurut Tingkat dan Kecamatan, 2018 .....	291
	Number of Cooperatives by Function Class and Subdistrict, 2018.....	291
6.23	Karyawan dan Anggota Koperasi Menurut Kecamatan, 2018.....	292
	Number of Stafs and Members of Cooperative by Subdistrict, 2018.....	292
6.24	Koperasi Menurut Kelompok, 2018 .....	294
	Cooperative by Types, 2018 .....	294
6.25	Wajib Ulang dan UTTP yang Ditera Ulang, 2018.....	296
	Counterweight Reguaged, 2018 .....	296

#### Pariwisata/ Tourism

7.1	Jumlah Rumah Makan/ Restoran Menurut Kecamatan di Kabupaten Magetan, 2015–2018 .....	309
	Number of Restaurants by Subdistrict in Magetan Regency, 2015-2018.....	309
7.2	Jumlah Hotel dan Akomodasi Lainnya Menurut Kecamatan di Kabupaten Magetan, 2017-2018 .....	310
	Number of Hotel and Other Accomodations by Subdistrict in Magetan Regency, 2017-2018.....	310
7.3	Jumlah Pengunjung Wisata Menurut Bulan di Kabupaten Magetan, 2018.....	311
	Number of Visitors of Resort Place by Month in Magetan Regency, 2018.....	311
7.4	Panjang Jalan Menurut Kecamatan dan Kondisi Jalan di Kabupaten Magetan (km), 2018 .....	313
	Length of Roads by Subdistrict and Road Condition in Magetan Regency (km), 2018.....	313
7.5	Jumlah Kendaraan Bermotor Menurut Kecamatan dan Jenis Kendaraan di Kabupaten Magetan, 2018.....	314
	Number of Motor Vehicles by Subdistrict and Type of Vehicle in Magetan Regency, 2018 .....	314

#### Sistem Neraca Nasional/ System of National Account

8.1	Produk Domestik Regional Bruto Atas Dasar Harga Berlaku Menurut Lapangan Usaha, 2014-2018.....	329
-----	--	-----

	Gross Domestic Regional Bruto of Magetan Regency at Market Price by Industry, 2014-2018 .....	329
8.2	Produk Domestik Regional Bruto Atas Dasar Harga Konstan Menurut Lapangan Usaha (juta rupiah), 2014-2018.....	330
	Gross Domestic Regional Bruto at 2010 Constant Market Prices by Industry (million rupiahs), 2014-2018 .....	330
8.3	Distribusi Persentase Produk Domestik Regional Bruto Atas Dasar Harga Berlaku Menurut Lapangan Usaha, 2014-2018 .....	331
	Percentage Distribution of Gross Domestic Regional Bruto at 2010 Current Market Prices by Industry, 2014-2018.....	331
8.4	Laju Pertumbuhan Produk Domestik Regional Bruto Atas Dasar Harga Konstan Menurut Lapangan Usaha, 2014-2018 .....	332
	Growth Rate of Gross Domestic Regional Bruto at 2010 Current Market Prices by Industry, 2014-2018 .....	332
8.5	Produk Domestik Regional Bruto Atas Dasar Harga Berlaku Menurut Pengeluaran, 2014-2018.....	333
	Growth Domestic Regional Bruto At Current Market Price By Expenditure, 2014-2018 .....	333
8.6	Produk Domestik Regional Bruto Atas Dasar Harga Konstan Menurut Pengeluaran, 2014-2018.....	334
	Growth Domestic Regional Bruto At Constant Market Price By Expenditure, 2014-2018 .....	334
8.7	Realisasi Pendapatan dan Pengeluaran Pemerintah Kabupaten Magetan Menurut Jenis Pendapatan (rupiah), 2018 .....	335
	Actual Revenues and Expenditures of Government of Magetan Regency by Source of Revenues (rupiahs), 2018 .....	335
8.8	Realisasi Penerimaan Pajak Bumi dan Bangunan (PBB) Menurut Bulan, 2018 .....	337
	Realization of Land and Building Taxes Revenues by Month, 2018 .....	337
8.9	Realisasi Penerimaan Pajak Bumi dan Bangunan (PBB), 2018 .....	338
	Realization of Land and Building Taxes Revenues, 2018.....	338
Perbandingan Antar Kota/ Kabupaten / Regency/Municipal Comparison		
9.1	Jumlah Penduduk, Luas wilayah dan kepadatan penduduk menurut Kabupataen/Kota di Eks Karesidenan Madiun,2018 .....	347
	Population, Area and population density according to Regency / City in Ex Madiun Residency,2018 .....	Residenc 347
9.2	Indeks Pembangunan Manusia Menurut Kabupaten/Kota di Eks	348

	Karesidenan Madiun, 2014-2018.....	
	Human Development Index by Regency/Municipality in Ex Madiun Residency, 2014 - 2018.....	348
9.3	Jumlah dan Persentase Penduduk Miskin menurut Kabupaten/Kota di Eks Karesidenan Madiun, 2018.....	349
	Amount and percentage of poor population by Regency / City in Ex Madiun Residency, 2018 .....	349
9.4.1	Produk Domestik Regional Bruto Atas Dasar Harga Berlaku Menurut Kabupaten / Kota di Propinsi Jawa Timur (Juta Rupiah), 2014-2018.....	350
	Gross Regional Domestic Product at 2010 Constan Market Prices by Regency / Municipality in Jawa Timur Province (milion rupiah), 2014-2018.....	350
9.4.2	Produk Domestik Regional Bruto Atas Dasar Harga Konstan Menurut Kabupaten / Kota di Propinsi Jawa Timur (Juta Rupiah), 2014-2018.....	351
	Gross Regional Domestic Product at Constant Price by Regency / City in East Java Province (Milion Rupiah), 2014-2018.....	351
9.4.3	Laju Pertumbuhan Produk Domestik Regional Bruto Atas Dasar Harga Konstan 2010 Menurut Kabupaten / Kota di Propinsi Jawa Timur (Persen), 2014-2018 .....	352
	Rate of Growth of Gross Regional Domestic Product at 2010 Constant Prices by Regency / City in East Java Province (Percent), 2014-2018.....	352
9.4.4	Indeks Implisit Produk Domestik Regional Bruto Menurut Kabupaten / Kota di Eks Karesidenan Madiun (Persen), 2014-2018.....	353
	Implicit Index of Gross Regional Domestic Product by Regency / City in Ex Madiun Residency (Percent), 2014-2018 .....	353
9.4.5	Laju Implisit Produk Domestik Regional Bruto Menurut Kabupaten / Kota di Eks Karesidenan Madiun (Persen), 2014-2018.....	354
	Implicit Rate of Gross Regional Domestic Product by Regency / City in Ex Madiun Residency (Percent), 2014-2018 .....	354



## Daftar Gambar

		Hal/ Page
1	Persentase Luas Wilayah Menurut Kecamatan Di Kabupaten Magetan (km <sup>2</sup> ), 2018.....	11
	<i>Percentage of Total Area by Subdistrict in Magetan Regency (square.km), 2018.....</i>	11
2	Jumlah Anggota Dewan Perwakilan Rakyat Daerah Menurut Partai Politik dan Jenis Kelamin di Kabupaten Magetan, 2018 .....	29
	<i>Number of Members of The Regional House of Representatives by Political Parties and Sex in Magetan Regency, 2018.....</i>	29
3	Jumlah Penduduk Kabupaten Magetan Menurut Kecamatan, 2018..	63
	<i>Number of Total Population of Magetan Regency by Subdistrict, 2018 .....</i>	63
4	Persentase Kasus Penyakit di Kabupaten Magetan, 2018.....	103
	<i>Percentage Cases of Diseases in Magetan Regency, 2018 .....</i>	103
5	Populasi Ternak Besar dan Ternak Kecil di Kabupaten Magetan, 2018 .....	197
	<i>Big and Small Livestocks at Magetan Regency, 2018 .....</i>	197
6	Persentase Pelanggan Air Menurut Jenis Pelanggan di Kabupaten Magetan, 2018 .....	265
	<i>Percentage of Water Customer by Type of Customer in Magetan Regency, 2018 .....</i>	265
7	Kondisi Jalan di Kabupaten Magetan, 2018.....	307
	<i>Road Condition in Magetan Regency, 2018.....</i>	307
8	Distribusi Persentase Produk Domestik Regional Bruto Kabupaten Magetan Atas Dasar Harga Berlaku Menurut Lapangan Usaha (persen), 2018 .....	327
	<i>Percentage Distribution of Gross Regional Domestic Product of Magetan Regency at Current Market Price by Industrial Origins (percent), 2018 .....</i>	327
9	Perbandingan Jumlah Penduduk Kabupaten/Kota di Eks Karesidenan Madiun, 2018 .....	345
	<i>Population Comparison in Ex Madiun Residency, 2018.....</i>	345

<https://magetankab.bps.go.id>

## PENJELASAN UMUM/EXPLANATORY NOTES

Tanda-tanda, satuan-satuan, dan lain-lainnya yang digunakan dalam publikasi ini adalah sebagai berikut:

*Symbols, measurement units, and acronyms which are used in this publication, are as follows:*

### 1. TANDA-TANDA/SYMBOLS

Data tidak tersedia/ <i>Data not available</i>	:	...
Tidak ada atau nol/ <i>Null or zero</i>	:	—
Data dapat diabaikan/ <i>Data negligible</i>	:	0
Tanda decimal/ <i>Decimal point</i>	:	,
Data tidak dapat ditampilkan/ <i>Not applicable</i>	:	NA
Angka perkiraan/ <i>Estimated figures</i>	:	e
Angka sementara/ <i>Preliminary figures</i>	:	x
Angka sangat sementara/ <i>Very preliminary figures</i>	:	xx
Angka diperbaiki/ <i>Revised figures</i>	:	r

### 2. SATUAN/UNITS

barrel/ <i>barrel</i>	:	158,99 liter/ <i>litres</i> = 1/6,2898 m <sup>3</sup>
hektar (ha)/ <i>hectare (ha)</i>	:	10 000 m <sup>2</sup>
kilometer (km)/ <i>kilometres (km)</i>	:	1 000 meter/ <i>meters</i> (m)
knot/ <i>knot</i>	:	1,8523 km/jam (km/hour)
kuintal/ <i>quintal</i>	:	100 kg
KWh	:	1 000 Watt <i>hour</i>
MWh	:	1 000 KWh
liter (untuk beras)/ <i>litre (for rice)</i>	:	0,80 kg
ons/ <i>ounce</i>	:	28,31 gram/ <i>grams</i>
ton	:	1 000 kg

Satuan lain: buah, dus, butir, helai/lembar, kaleng, batang, pulsa, ton kilometer (ton-km), jam, menit, persen (%).

*Other units: unit, pack, pieces, sheet, tin, pulse, ton-kilometres(ton-km), hour, minute, percent (%).*

Perbedaan angka di belakang koma disebabkan oleh pembulatan angka.

*The difference in decimal numbers is caused by rounding.*



BAB

Chapter

01

# GEOGRAFI DAN IKLIM

GEOGRAPHY AND CLIMATE

688,84

Km<sup>2</sup> / square km

2018

LUAS WILAYAH  
KABUPATEN MAGETAN

Total Area of Magetan Regency

49.496 jiwa  
people

KECAMATAN DENGAN

PENDUDUK TERBANYAK

The most populous  
subdistrict

PANEKAN

KARANGREJO

PARANG

71,64 km<sup>2</sup>  
sq.km

KECAMATAN DENGAN

LUAS TERBESAR

The largest subdistrict

15,15 km<sup>2</sup>  
sq.km

KECAMATAN DENGAN

LUAS TERKECIL

The smallest subdistrict



**PENJELASAN TEKNIS****TECHNICAL NOTES**

- |   |   |
|---|---|
| <p>1. Secara astronomis, Kabupaten Magetan terletak antara 7°30' Lintang Utara dan 7°47' Lintang Selatan, serta 111°10' dan 111°30' bujur Timur.</p>  | <p>1. <i>Astronomically, Magetan Regency is located between 7°30' North Latitude and 7°47' South Latitude, and between 111°10' - 111°30' East Longitude.</i></p>  |
| <p>2. Berdasarkan posisi geografisnya, Kabupaten Magetan memiliki batas-batas: Utara – Kabupaten Ngawi; Selatan – Kabupaten Ponorogo dan Kabupaten Wonogiri (Provinsi Jawa Tengah); Timur – Kabupaten Madiun; Barat – Kabupaten Karanganyar, Provinsi Jawa Tengah.</p>  | <p>2. <i>In terms of geographic position, Indonesia has boundaries as follows: North –Ngawi Regency; South –Ponorogo Regency and Wonogiri Regency (Central Java Province); East – Madiun Regency; West – Karanganyar Regency ,West Java Province.</i></p>   |
| <p>3. Berdasarkan letak geografisnya, Kabupaten Magetan berada di ujung barat Provinsi Jawa Timur, berbatasan dengan Provinsi Jawa Tengah.</p>  | <p>3. <i>In terms of geographic location, Magetan Regency is located at western area of East Java Province, border with Central Java Province.</i></p>  |
| <p>4. Kabupaten Magetan terdiri dari 18 kecamatan, yaitu:</p> <ul style="list-style-type: none"> <li>- Kecamatan Poncol</li> <li>- Kecamatan Parang</li> <li>- Kecamatan Lembeyan</li> <li>- Kecamatan Takeran</li> <li>- Kecamatan Nguntoronadi</li> <li>- Kecamatan Kawedanan</li> <li>- Kecamatan Magetan</li> <li>- Kecamatan Ngariboyo</li> <li>- Kecamatan Plaosan</li> </ul> | <p>4. <i>Magetan Regency has 18 Subdistricts :</i></p> <ul style="list-style-type: none"> <li>- <i>Poncol Subdistrict</i></li> <li>- <i>Parang Subdistrict</i></li> <li>- <i>Lembeyan Subdistrict</i></li> <li>- <i>Takeran Subdistrict</i></li> <li>- <i>Nguntoronadi Subdistrict</i></li> <li>- <i>Kawedanan Subdistrict</i></li> <li>- <i>Magetan Subdistrict</i></li> <li>- <i>Ngariboyo Subdistrict</i></li> <li>- <i>Plaosan Subdistrict</i></li> </ul> |

## GEOGRAPHY AND CLIMATE

- Kecamatan Sidorejo
  - Kecamatan Panekan
  - Kecamatan Sukomoro
  - Kecamatan Bendo
  - Kecamatan Maospati
  - Kecamatan Karangrejo
  - Kecamatan Karas
  - Kecamatan Barat
  - Kecamatan Kartoharjo
- *Sidorejo Subdistrict*
  - *Panekan Subdistrict*
  - *Sukomoro Subdistrict*
  - *Bendo Subdistrict*
  - *Maospati Subdistrict*
  - *Karangrejo Subdistrict*
  - *Karas Subdistrict*
  - *Barat Subdistrict*
  - *Kartoharjo Subdistrict*
5. Badan Pusat Statistik (BPS) Kabupaten Magetan telah melakukan pendataan-pendataan rutin seperti Pendataan Potensi Desa (Podes), Survei Sosial dan Ekonomi Nasional (Susenas), Survei Ketenagakerjaan Nasional (Sakernas), Survei Ubinan, dll. Selain itu, setiap 10 tahun sekali BPS melaksanakan Sensus, yaitu Sensus Penduduk, Sensus Ekonomi, dan Sensus Pertanian.
5. *BPS- Statistics of Magetan Office has experience in performing data collection, include: Village Potential (Podes), The National Socio-Economic Survey (Susenas), The Labour Force Survey (Sakernas), Ubinan Survey, etc. Moreover, every 10 years BPS performs censuses; Population Census, Economic Census, and Agriculture Census.*
6. Metode Pengumpulan Data Pengumpulan data dilakukan melalui wawancara langsung oleh petugas terlatih dengan narasumber yang relevan. Petugas adalah aparatur ataupun mitra kerja BPS Kabupaten/Kota.
6. *Method of Data Collection Data collection carried out through direct interviews by trained personnel with relevant respondents. The interviewers are BPS Regency/City personnel or partners.*
7. Desa adalah satuan wilayah yang ditempati oleh sejumlah penduduk sebagai kesatuan masyarakat termasuk di dalamnya kesatuan
7. *Village is a unit area occupied by a number of people as the unity of the community including the legal*



masyarakat hukum yang mempunyai organisasi pemerintahan terendah dan langsung di bawah camat serta berhak menyelenggarakan rumah tangga sendiri dalam ikatan negara kesatuan Republik Indonesia (RI). Ciri utama desa adalah kepala desanya dipilih oleh masyarakat setempat.

8. Kelurahan adalah satuan wilayah yang ditempati oleh sejumlah penduduk yang mempunyai organisasi pemerintahan terendah langsung di bawah camat dan tidak berhak menyelenggarakan rumah tangga sendiri. Ciri utama kelurahan adalah kepala kelurahannya (lurah) sebagai pegawai negeri dan tidak dipilih oleh rakyat.

*community unit which has the lowest administration organization and directly under the district head and the right to conduct his own household in the bonds of the unitary Republic of Indonesia ( RI ). The main characteristic of the village is the village chief chosen by the local community.*

8. *Village is a unit of area occupied by a population that has the lowest administration organization directly under the district and not the right to conduct his own household. The main characteristic of the village is the head of his village ( headman ) as a public servant and not chosen by public election.*



**ULASAN****DESCRIPTION****1. Kondisi Geografis**

Kabupaten Magetan merupakan dataran dengan ketinggian rata-rata 310 meter di atas permukaan laut, terletak pada posisi 7°30' Lintang Utara dan 7°47' Lintang Selatan, serta 111°10' dan 111°30' bujur Timur. Wilayah Kabupaten Magetan berupa daratan dengan luas 688,84 km<sup>2</sup>.

Kabupaten Magetan yang terletak pada perbatasan Jawa Tengah ini merupakan kabupaten terkecil kedua di Provinsi Jawa Timur setelah Kabupaten Sidoarjo.

Wilayah administrasi Kabupaten Magetan terdiri dari 18 wilayah kecamatan dengan luas daratan masing-masing kecamatan, yaitu: Poncol (51,31 km<sup>2</sup>), Parang (71,64 km<sup>2</sup>), Lembeyan (54,85 km<sup>2</sup>), Takeran (25,46 km<sup>2</sup>), Nguntoronadi (16,72 km<sup>2</sup>), Kawedanan (39,45 km<sup>2</sup>), Magetan (21,41 km<sup>2</sup>), Ngariboyo (39,13 km<sup>2</sup>), Plaosan (66,09 km<sup>2</sup>), Sidorejo (39,15 km<sup>2</sup>), Panekan (64,23 km<sup>2</sup>), Sukomoro (33,05 km<sup>2</sup>), Bendo (42,90 km<sup>2</sup>), Maospati (25,26 km<sup>2</sup>), Karangrejo (15,15 km<sup>2</sup>), Karas (35,29 km<sup>2</sup>), Barat (22,72 km<sup>2</sup>) dan Kartoharjo 25,03 km<sup>2</sup>.

Berdasarkan elevasi (ketinggian dari permukaan laut), dataran di

**1. Geographical Situation**

*Magetan Regency is an area with average high around 310 meters of sea surface, it is located between 7°30' north latitude and 7°47' south latitude, 111°10' and 111°30' east longitude. Magetan Regency area is shaped in land by 668.84 km<sup>2</sup>.*

*Magetan Regency, which is located in border land with Central Java Province, is the second smallest regency in East Java Province after Sidoarjo Regency.*

*Magetan Regency is divided into eighteen Subdistrict, the land area of each Subdistrict is Poncol (51.31 km<sup>2</sup>), Parang (71.64 km<sup>2</sup>), Lembeyan (54.85 km<sup>2</sup>), Takeran (25.46 km<sup>2</sup>), Nguntoronadi (16.72 km<sup>2</sup>), Kawedanan (39.45 km<sup>2</sup>), Magetan (21.41 km<sup>2</sup>), Ngariboyo (39.13 km<sup>2</sup>), Plaosan (66.09 km<sup>2</sup>), Sidorejo (39.15 km<sup>2</sup>), Panekan (64.23 km<sup>2</sup>), Sukomoro (33.05 km<sup>2</sup>), Bendo (42.90 km<sup>2</sup>), Maospati (25.26 km<sup>2</sup>), Karangrejo (15.15 km<sup>2</sup>), Karas (35.29 km<sup>2</sup>), Barat (22.72 km<sup>2</sup>) and 25.03 km<sup>2</sup> of Kartoharjo.*

*Based on elevation (high of sea surface), land in Magetan Regency consists of:*

*0 m- 100 m = 11.1 %*

## GEOGRAPHY AND CLIMATE

Kabupaten Magetan terdiri dari:

0 m - 100 m = 11,1 %

01 m - 500 m = 66,7 %

501 m -1000 m = 22,2 %

Jarak antara Ibukota Kecamatan ke Daerah Ibukota Kabupaten:

1. Magetan - Poncol: 14 km
2. Magetan - Parang : 15 km.
3. Magetan - Lembeyan : 21 km.
4. Magetan - Takeran : 17 km.
5. Magetan - Nguntoronadi: 17 km.
6. Magetan - Kawedanan : 13 km.
7. Magetan– Ngariboyo : 6 km.
8. Magetan - Plaosan : 11 km.
9. Magetan - Sidorejo : 7 km.
10. Magetan - Panekan : 6 km
11. Magetan - Sukomoro : 9 km
12. Magetan - Bendo : 12 km
13. Magetan - Maospati : 13 km
14. Magetan - Karangrejo : 18 km
15. Magetan – Karas : 15 km
16. Magetan – Barat : 19 km
17. Magetan – Kartoharjo : 26 km

### 2. Iklim

Hari hujan tertinggi pada tahun 2018 berada di Bulan Maret yaitu sebanyak 31 hari hujan. Sementara itu sepanjang Juni hingga Oktober tidak ada

101 m-500 m = 66.7 %

501 m-1000 m = 22.2 %

*Distance between Subdistrict Capital to Regency Capital:*

1. *Magetan - Poncol: 14 km*
2. *Magetan - Parang : 15 km.*
3. *Magetan - Lembeyan : 21 km.*
4. *Magetan - Takeran : 17 km.*
5. *Magetan - Nguntoronadi: 17 km.*
6. *Magetan - Kawedanan : 13 km.*
7. *Magetan – Ngariboyo : 6 km.*
8. *Magetan - Plaosan : 11 km.*
9. *Magetan - Sidorejo : 7 km.*
10. *Magetan - Panekan : 6 km*
11. *Magetan - Sukomoro : 9 km*
12. *Magetan - Bendo : 12 km*
13. *Magetan - Maospati : 13 km*
14. *Magetan - Karangrejo : 18 km*
15. *Magetan – Karas : 15 km*
16. *Magetan – Barat : 19 km*
17. *Magetan – Kartoharjo : 26 km*

### 2. Climate

*In 2018, the largest number of rainy days is on March with 31 rainy days. Meanwhile, during June to October 2018, there are not any*

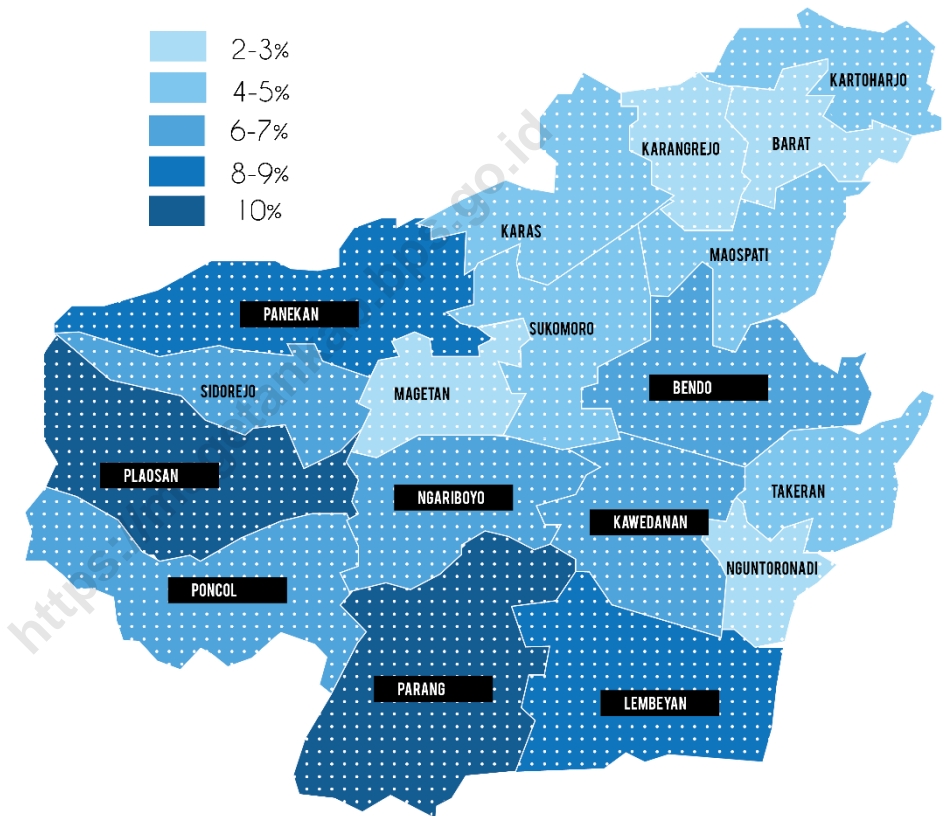
hujan sama sekali.

*rainy days.*

<https://magetankab.bps.go.id>



**Gambar 1** Persentase Luas Wilayah Menurut Kecamatan di Kabupaten Magetan, 2018  
**Picture** Percentage of Total Area by Subdistrict In Magetan Regency, 2018



Sumber : Badan Pusat Statistik Kabupaten Magetan  
 Source : BPS Statistics of Magetan regency





1.1 GEOGRAFI/*GEOGRAPHY*

**Tabel** 1.1.1 **Luas Wilayah Menurut Kecamatan di Kabupaten Magetan, 2018**  
**Table** 1.1.1 **Total Area by Subdistrict in Magetan Regency, 2018**

	Kecamatan <i>Subdistrict</i>	Ibukota Kecamatan <i>Capital of Subdistrict</i>	Luas (km <sup>2</sup> ) <i>Total Area (square km)</i>
	(1)	(2)	(3)
1	Poncol	Alastuwo	51,31
2	Parang	Parang	71,64
3	Lembeyan	Lembeyan Kulon	54,85
4	Takeran	Takeran	25,46
5	Nguntoronadi	Nguntoronadi	16,72
6	Kawedanan	Kawedanan	39,45
7	Magetan	Ringinagung	21,41
8	Ngariboyo	Ngariboyo	39,13
9	Plaosan	Plaosan	66,09
10	Sidorejo	Sidorejo	39,15
11	Panekan	Panekan	64,23
12	Sukomoro	Tinap	33,05
13	Bendo	Bendo	42,90
14	Maospati	Maospati	25,26
15	Karangrejo	Prampelan	15,15
16	Karas	Karas	35,29
17	Barat	Mangge	22,72
18	Kartoharjo	Kartoharjo	25,03
<b>Magetan</b>			<b>688,84</b>

Catatan/Note: <sup>1</sup> Berdasarkan Peraturan Menteri Dalam Negeri Nomor 137 Tahun 2017 tanggal 29 Desember 2017/*Based on Minister of Home Affairs Regulation Number 137/2017, December 29, 2017*

<sup>2</sup> Berdasarkan informasi Kementerian Dalam Negeri Tahun 2018/*Based on information from Ministry of Home Affairs, 2018*

Sumber/Source: Kementerian Dalam Negeri/*Ministry of Home Affairs*

## GEOGRAPHY AND CLIMATE

Lanjutan Tabel/*Continued Table 1.1.1*

Kecamatan <i>Sub District</i>	Persentase terhadap Luas Kabupaten <i>Percentage to Regency's Area</i>	Jumlah Pulau <sup>2</sup> <i>Number of Islands <sup>2</sup></i>
(1)	(4)	(5)
Poncol	7,45	-
Parang	10,40	-
Lembeyan	7,96	-
Takeran	3,70	-
Nguntoronadi	2,43	-
Kawedanan	5,73	-
Magetan	3,11	-
Ngariboyo	5,68	-
Plaosan	9,59	-
Sidorejo	5,68	-
Panekan	9,32	-
Sukomoro	4,80	-
Bendo	6,23	-
Maospati	3,67	-
Karangrejo	2,20	-
Karas	5,12	-
Barat	3,30	-
Kartoharjo	3,63	-
<b>Magetan</b>	<b>100,00</b>	-

Catatan/Note: <sup>1</sup> Berdasarkan Peraturan Menteri Dalam Negeri Nomor 137 Tahun 2017 tanggal 29 Desember 2017/*Based on Minister of Home Affairs Regulation Number 137/2017, December 29, 2017*

<sup>2</sup> Berdasarkan informasi Kementerian Dalam Negeri Tahun 2018/*Based on information from Ministry of Home Affairs, 2018*

Sumber/Source: Kementerian Dalam Negeri/*Ministry of Home Affairs*

**Tabel**  
**Table** 1.1.2

**Jarak dari Ibukota Kecamatan ke Ibukota Kabupaten di Kabupaten Magetan (km), 2018**  
***Distance between Subdistrict Capital and Regency Capital in Magetan Regency (km), 2018***

	<b>Kecamatan Subdistrict</b>	<b>Ibukota Kecamatan Capital of Subdistrict</b>	<b>Jarak ke Ibukota Kabupaten Distance to Regency Capital</b>
	(1)	(2)	(3)
1	Poncol	Alastuwo	14
2	Parang	Parang	15
3	Lembeyan	Lembeyan Kulon	21
4	Takeran	Takeran	17
5	Nguntoronadi	Nguntoronadi	17
6	Kawedanan	Kawedanan	13
7	Magetan	Ringinagung	-
8	Ngariboyo	Ngariboyo	6
9	Plaosan	Plaosan	11
10	Sidorejo	Sidorejo	7
11	Panekan	Panekan	6
12	Sukomoro	Tinap	9
13	Bendo	Bendo	12
14	Maospati	Maospati	13
15	Karangrejo	Prampelan	18
16	Karas	Karas	15
17	Barat	Mangge	19
18	Kartoharjo	Kartoharjo	26

Sumber: Dinas Pekerjaan Umum dan Penataan Ruang, Kabupaten Magetan  
Source: Public Work and Spatial Planning Service, Magetan Regency

**Tabel**  
**Table** 1.1.3

**Tinggi Wilayah di Atas Permukaan Laut (DPL) Menurut Kecamatan di Kabupaten Magetan, 2018**  
**Height Above Mean Sea Level (AMSL) by Subdistrict in Magetan Regency, 2018**

Kecamatan <i>Subdistrict</i>	Ibukota Kecamatan <i>Capital of Subdistrict</i>	Letak Ibukota Kecamatan <i>Location of Subdistrict</i>		Tinggi Height (meter)
		Lintang Selatan <i>South Latitude</i>	Bujur Timur <i>East Longitude</i>	
(1)	(2)	(3)	(4)	(5)
1 Poncol	Alastuwo	7,70998	111,24913	948
2 Parang	Parang	7,74623	111,33049	359
3 Lembeyan	Lembeyan Kulon	7,75956	111,39857	174
4 Takeran	Takeran	7,68239	111,47590	113
5 Nguntoronadi	Nguntoronadi	7,70461	111,44263	121
6 Kawedanan	Kawedanan	7,69225	111,41819	162
7 Magetan	Ringinagung	7,66384	111,31858	453
8 Ngariboyo	Ngariboyo	7,68204	111,33923	348
9 Plaosan	Plaosan	7,68379	111,25148	874
10 Sidorejo	Sidorejo	7,65580	111,27985	626
11 Panekan	Panekan	7,61626	111,29676	556
12 Sukomoro	Tinap	7,61225	111,39220	184
13 Bendo	Bendo	7,64623	111,42691	144
14 Maospati	Maospati	7,60116	111,44421	104
15 Karangrejo	Prampelan	7,55887	111,42535	103
16 Karas	Karas	7,56646	111,37761	159
17 Barat	Mangge	7,55237	111,46939	78
18 Kartoharjo	Kartoharjo	7,53336	111,48811	76

Sumber: Badan Pusat Statistik Kab. Magetan  
Source: BPS-Statistics of Magetan Regency

**Tabel 1.1.4 Nama dan Panjang Sungai di Kabupaten Magetan Rivers and Its Length in Magetan Regency**

<b>Kecamatan District</b>	<b>Nama Sungai Name of River</b>	<b>Panjang Length (Km)</b>
(1)	(2)	(3)
- Plaosan, Poncol, Magetan, Sukomoro Bendo, Jiwan Manguharjo	Gandong	138,10
- Poncol, Plaosan, Magetan, Kawedanan, Takeran	Bringin	56,30
- Sukomoro, Bendo, Maospati, Jiwan, Manguharjo	Semawur	47,10
- Jiwan, Karangmojo, Kwadungan	Ngelang	43,10
- Maospati, Jiwan, Barat, Kwadungan	Ulo	35,00
- Sukomoro, Karangrejo, Barat, Geneng, Kwadungan	Purwodadi	124,60
- Karangrejo, Barat, Geneng	Jungke	27,50
- Panekan, Sukomoro, Karangrejo, Paron, Ngawi	Tinil	71,90

Sumber: Badan Pusat Statistik Kabupaten Magetan  
Source: BPS-Statistics of Magetan Regency

**Tabel 1.1.5 Jarak Antar Kecamatan di Kabupaten Magetan (km)**  
**Table 1.1.5 Inter Subdistrict Distance in Magetan Regency (km)**

Kecamatan District	Poncol	Parang	Lembeyan	Takeran	Nguntonadi	Kawedanan	Magetan	Ngariboyo	Plaosan	Sidorejo	Panekan	Sukomoro	Bendo	Maospati	Karangrejo	Karas	Barat	Kartoharjo
Poncol	0	12	18	31	27	26	14	21	3	7	20	22	26	27	32	29	33	40
Parang	12	0	7	24	17	19	15	10	16	20	21	24	27	28	33	30	34	41
Lembeyan	18	7	0	15	10	9	21	16	21	25	27	20	15	20	26	29	27	34
Takeran	31	24	15	0	9	6	17	18	28	32	23	16	11	16	21	24	23	30
Nguntonadi	27	17	10	9	0	4	17	15	25	21	21	19	8	17	20	23	19	26
Kawedanan	26	19	9	6	4	0	13	11	23	19	19	11	7	11	17	20	18	25
Magetan	14	15	21	17	17	13	0	6	11	7	6	9	12	13	18	15	19	26
Ngariboyo	21	10	16	18	15	11	6	0	11	13	12	13	15	22	26	30	26	33
Plaosan	3	16	21	28	25	23	11	11	0	4	17	20	23	24	29	26	30	37
Sidorejo	7	20	25	32	21	19	7	13	4	0	13	16	19	20	25	22	26	33
Panekan	20	21	27	23	21	19	6	12	17	13	0	15	18	19	23	16	26	33
Sukomoro	22	24	20	16	19	11	9	13	20	16	15	0	9	5	9	6	11	18
Bendo	26	27	15	11	8	7	12	15	23	19	18	9	0	6	11	13	12	19
Maospati	27	28	20	16	17	11	13	22	24	20	19	5	6	0	5	7	6	13
Karangrejo	32	33	26	21	20	17	18	26	29	25	23	9	11	5	0	6	4	11
Karas	29	30	29	24	23	20	15	30	26	22	16	6	13	7	6	0	10	17
Barat	33	34	27	23	19	18	19	26	30	26	26	11	12	6	4	10	0	7
Kartoharjo	40	41	34	30	26	25	26	33	37	33	33	18	19	13	11	17	7	0

Sumber: Dinas Pekerjaan Umum, Kabupaten Magetan  
 Source: Public Work Service, Magetan Regency

## 1.2 IKLIM/CLIMATE

**Tabel 1.2.1 Keadaan Curah Hujan Menurut Bulan, 2018**  
**Table Rainfall Situation by Month, 2018**

Bulan/Month	Curah Hujan Precipitation (mm <sup>3</sup> )	Hari Hujan Rainy Days	Curah Hujan Terkecil Minimum Rainfall (mm)	Curah Hujan Terbesar Maximum Rainfall (mm)
(1)	(2)	(3)	(4)	(5)
Januari/January	9 169	30	4	120
Februari/February	4 792	26	1	140
Maret/March	5 783	31	1	110
April/April	3 259	22	1	117
Mei/May	131	30	1	28
Juni/June	-	-	-	-
Juli/July	-	-	-	-
Agustus/August	-	-	-	-
September/September	-	-	-	-
Oktober/October	-	-	-	-
November/November	5 084	22	1	125
Desember/December	4 271	28	1	93

Sumber: Dinas Pekerjaan Umum dan Penataan Ruang Kab. Magetan  
 Source: Public Work and Spatial Planning Office of Magetan Regency

**Banyaknya Hari Hujan Menurut Lokasi Penakar Hujan dan Bulan, 2018**

**Tabel**  
**Table** 1.2.2

**Number of Rainy Days by Location of Rain Gauge and Month, 2018**

	Lokasi Penakar Hujan/ Location of Rain Gauge	Bulan/Month (mm)											
		1	2	3	4	5	6	7	8	9	10	11	12
	1	2	3	4	5	6	7	8	9	10	11	12	13
1	Kantor Barat	18	17	13	12	2	-	-	-	-	-	12	17
2	Karangmojo	19	12	13	10	-	-	-	-	-	-	12	12
3	Lemi	13	8	12	8	-	-	-	-	-	-	12	16
4	Purwodadi	22	19	14	13	-	-	-	-	-	-	15	16
5	Jungke	24	19	16	13	1	-	-	-	-	-	15	16
6	Taji	23	17	10	11	1	-	-	-	-	-	12	9
7	Tinap	16	14	13	11	1	-	-	-	-	-	13	10
8	Bendo	13	11	12	8	-	-	-	-	-	-	10	10
9	Bogem Rj.	20	18	9	8	-	-	-	-	-	-	7	12
10	Kawedanan	20	18	8	8	-	-	-	-	-	-	7	12
11	Jati	19	18	13	9	1	-	-	-	-	-	6	4
12	Lembeyan	21	18	14	9	1	-	-	-	-	-	11	14
13	Parang	16	20	11	6	1	-	-	-	-	-	8	11
14	Poncol	16	17	19	9	1	-	-	-	-	-	10	9
15	Sarangan	18	19	12	10	-	-	-	-	-	-	11	16
16	Slagreng	24	20	15	8	1	-	-	-	-	-	10	11
17	Jejeruk	24	18	15	11	1	-	-	-	-	-	13	16
18	Gandong Kerik	16	15	11	6	-	-	-	-	-	-	9	14
19	Nitikan	20	22	20	7	-	-	-	-	-	-	9	13
20	Sumberdodol	21	18	19	7	1	-	-	-	-	-	11	16
<b>Jumlah / Total</b>		<b>383</b>	<b>338</b>	<b>269</b>	<b>184</b>	<b>12</b>	<b>-</b>	<b>-</b>	<b>-</b>	<b>-</b>	<b>-</b>	<b>213</b>	<b>254</b>
<b>Rata-rata / Average</b>		<b>19</b>	<b>17</b>	<b>13</b>	<b>9</b>	<b>1</b>	<b>-</b>	<b>-</b>	<b>-</b>	<b>-</b>	<b>-</b>	<b>11</b>	<b>13</b>

Sumber: Dinas Pekerjaan Umum dan Penataan Ruang Kab. Magetan  
Source: Public Work and Spatial Planning Office of Magetan Regency



**Tabel**  
**Table** 1.2.3

**Jumlah Curah Hujan Menurut Lokasi Penakar Hujan dan Bulan, 2018**  
**Number of Rainfall by Location of Rain Gauge and Month, 2018**

Lokasi Penakar Hujan/ Location of Rain Gauge	Bulan/Month (mm)											
	1	2	3	4	5	6	7	8	9	10	11	12
1	2	3	4	5	6	7	8	9	10	11	12	13
1 Kantor Barat	408	275	192	180	8	-	-	-	-	-	448	215
2 Karangmojo	542	282	220	102	-	-	-	-	-	-	194	194
3 Lemi	480	132	163	93	-	-	-	-	-	-	281	282
4 Purwodadi	428	217	310	192	-	-	-	-	-	-	355	230
5 Jungke	548	194	299	298	15	-	-	-	-	-	373	181
6 Taji	568	181	269	216	28	-	-	-	-	-	387	296
7 Tinap	357	212	304	210	11	-	-	-	-	-	331	154
8 Bendo	322	144	295	98	-	-	-	-	-	-	280	95
9 Bogem Rj.	347	195	213	167	-	-	-	-	-	-	140	107
10 Kawedanan	365	196	198	169	-	-	-	-	-	-	137	123
11 Jati	360	176	264	246	11	-	-	-	-	-	131	42
12 Lembeyan	291	278	191	219	5	-	-	-	-	-	175	131
13 Parang	406	381	332	160	25	-	-	-	-	-	311	143
14 Poncol	455	273	473	170	10	-	-	-	-	-	322	249
15 Sarangan	375	460	140	331	-	-	-	-	-	-	172	270
16 Slagreng	690	353	507	136	11	-	-	-	-	-	409	395
17 Jejeruk	446	239	208	163	3	-	-	-	-	-	298	290
18 Gandong Kerik	358	295	379	129	-	-	-	-	-	-	267	218
19 Nitikan	732	242	518	190	-	-	-	-	-	-	244	323
20 Sumberdodol	691	345	448	121	4	-	-	-	-	-	282	333
<b>Jumlah / Total</b>	<b>9 169</b>	<b>5 070</b>	<b>5 923</b>	<b>3 590</b>	<b>131</b>	<b>-</b>	<b>-</b>	<b>-</b>	<b>-</b>	<b>-</b>	<b>5 537</b>	<b>4 271</b>
<b>Rata-rata / Average</b>	<b>458</b>	<b>254</b>	<b>296</b>	<b>180</b>	<b>7</b>	<b>-</b>	<b>-</b>	<b>-</b>	<b>-</b>	<b>-</b>	<b>277</b>	<b>214</b>

Sumber: Dinas Pekerjaan Umum dan Penataan Ruang Kab. Magetan  
Source: Public Work and Spatial Planning Office of Magetan Regency

**Tabel 1.2.4**  
**Banyaknya Lokasi Penakar Hujan Per Kecamatan di Kabupaten Magetan, 2018**  
**Number of Rain Gauge Location by Subdistrict in Magetan Regency, 2018**

No	Nama Stasiun	Kecamatan	Desa	Jumlah
(1)	(2)	(3)	(4)	(5)
1	Kantor Barat	Karangsono	Karangsono	1
2	Karangmojo	Karangmojo	Karangmojo	1
3	Lemi	Kartoharjo	Jajar	1
4	Purwodadi	Karangrejo	Karangrejo	1
5	Jungke	Karas	Jongke	1
6	Taji	Karas	Taji	1
7	Tinap	Maospati	sugihwaras	1
8	Bendo	Bendo	Kledokan	1
9	Bogem Rj.	Kawedanan	Karangrejo	1
10	Kawedanan	Kawedanan	Kawedanan	1
11	Jati	Ngunturonadi	Gr.gr Taji	1
12	Lembeyan	Lembeyan	Lembeyan	1
13	Parang	Parang	Parang	1
14	Poncol	Poncol	Poncol	1
15	Sarangan	Plaosan	Sarangan	1
16	Slagreng	Sidorejo	Sidorejo	1
17	Jejeruk	Magetan	Candirejo	1
18	Gandong Kerik	Bendo	Tanjung	1
19	Nitikan	Plaosan	Nitikan	1
20	Sumberdodol	Panekan	Sumber dodol	1
<b>Jumlah/ Total</b>				<b>20</b>

Sumber: Dinas Pekerjaan Umum dan Penataan Ruang Kab. Magetan  
 Source: Public Work and Spatial Planning Office of Magetan Regency

# BAB

Chapter

# 02

# PEMERINTAHAN

## GOVERNMENT

Pada Juni Tahun 2018 di Kabupaten Magetan terselenggarakan Pemilihan Kepala Daerah (Pilkada) yaitu Pemilihan Gubernur dan Wakil Gubernur serta Bupati dan Wakil Bupati.

*Regional election was held in Magetan Regency on June 2018 to vote Governor and Local Leaders.*

**534.621**

Pemilih Terdaftar  
*Registered Voters*

**3**

calon bupati  
dan wakil bupati

*local leader  
candidates*

Jumlah Suara Sah dalam  
Pemilihan Bupati dan Wakil  
Bupati, 2018

**3** *Number of valid ballots in  
Local Leaders Election*  
**83.503**

**25,54%**

*Number of  
Abstain in Local  
Leaders Election*

Persentase  
Pemilih yang  
Tidak  
Menggunakan  
Hak Pilih



## PENJELASAN TEKNIS

## TECHNICAL NOTES

1. Secara administrasi, Kabupaten Magetan terdiri dari 18 kecamatan dengan 147 desa dan 88 kelurahan.
  2. **Kecamatan** adalah wilayah administratif yang merupakan kepanjangan tangan dari pemerintah kabupaten atau kota. Kecamatan dipimpin oleh seorang camat, masing – masing merupakan Aparatur Sipil Negara serta bertanggung jawab kepada bupati atau walikota yang melingkupi wilayah administrasinya. Setiap kecamatan terdiri dari beberapa desa dan atau kelurahan.
  3. Secara umum, susunan pemerintahan Kabupaten Magetan periode 2013-2018 terdiri dari bupati, wakil bupati, dan sekretariat daerah, membawahi Dinas Daerah, Kecamatan (UPTD dan Kelurahan/Desa), dan Lembaga Teknis Daerah (UPT). Selain itu terdapat lembaga tinggi daerah, kantor kementerian, dan Lembaga pemerintahan Non Kementerian (LPNK).
  4. Lembaga tinggi daerah terdiri dari Dewan Perwakilan Rakyat
1. *Based on administration, Magetan Regency consists of 18 Subdistrict with 147 villages and 88 villages (kelurahan – another kind of village which tends to urban in Indonesia).*
  2. **Subdistrict** is an administrative area under regency or municipality government which is led by a camat. Camat itself is a legal civil servant and responsible to Bupati or Walikota. A Subdistrict consists of some villages.
  3. *In general, the government structure of Magetan Regency period 2013-2018 consists of regent, vice regent, and regional secretariat, supervising agencies, subdistricts government (regional integrated service units and villages government), and regional technical institution (integrated service units). Moreover, the government of Magetan regency is supported by the regional supreme institution, ministerial level institutions, and non-ministerial institutions.*
  4. *The Regional Supreme Agencies consist of the regional House of*

## GOVERNMENT

Daerah (DPRD), Pengadilan Negeri (PN), dan Dewan Perwakilan Daerah (DPD).

5. Anggota Dewan Perwakilan Rakyat Daerah (DPRD) dipilih melalui pemilihan umum (pemilu) dan dilantik dalam masa jabatan lima tahun.
6. Kantor Kementerian terdiri dari kementerian koordinator dan kementerian non departemen.

*Representative, District Supreme Court, and Local Councils.*

5. *The Regional House of Representatives (DPRD) members are elected through a public election and appointed for a five years membership.*
6. *Ministry Office consists of Coordinating Ministry and Non departmental ministry.*

<https://magetankab.bps.go.id>

## ULASAN

Kabupaten Magetan merupakan bagian dari Provinsi Jawa Timur. Sejak berdirinya, Kabupaten Magetan telah mengalami perkembangan yang cukup signifikan dalam bidang pemerintahan, dimana pada awalnya terdiri dari 13 (tiga belas) Kecamatan. Pemekaran awal menjadi 15 kecamatan selanjutnya dimekarkan kembali menjadi 18 kecamatan.

Lembaga legislatif Kabupaten Magetan saat ini adalah hasil pemilihan umum legislatif tahun 2014 yang dimenangkan oleh PDI-P. Secara organisasi, wakil rakyat saat ini terdiri dari delapan fraksi, yaitu Fraksi PDI-P, Fraksi Demokrat, Fraksi PAN, Fraksi PKB, Fraksi Gerinda, Fraksi PKS, Fraksi Partai Nasdem, dan Fraksi Partai Karya Pembangunan Nurani yang merupakan gabungan dari Partai Golkar, PPP, dan Hanura. Fraksi PDI-P memiliki 8 orang anggota, Fraksi Demokrat 7 orang anggota, Fraksi PAN 4 orang anggota, Fraksi PKB 5 orang anggota, Fraksi PKS 5 orang, Fraksi Gerindra 4 orang, Fraksi Partai Nasdem 4 orang, dan FKPN 8 orang anggota.

Jumlah wakil rakyat yang duduk pada lembaga legislatif, yaitu Dewan Perwakilan Rakyat Daerah (DPRD) sebanyak 45 orang, dengan 42 orang laki-laki dan 3 orang perempuan. Sebagian besar wakil rakyat pada

## PEMERINTAHAN DESCRIPTION

*Magetan is a part of East Java Province. Since the establishment, Magetan's governmental system has occurred a significant developments. Magetan formerly consists of 13 Subdistrict. On early broaden stage, it is divided into 15 Subdistrict, and broaden again until it has become 18 Subdistrict.*

*The legislative of Magetan Regency today are the result of legislative elections in 2014 won by the PDI-P (Indonesian Democratic Party of Struggle). In organizations, people's representatives currently consists of eight factions, namely PDI-P Faction, Democratic Party Faction, PAN Faction, PKB Faction, Gerindra Faction, PKS Faction, Nasdem Faction, and Karya Pembangunan Nurani Faction which is a combination of the Golkar Party, PPP and Hanura Party. PDI-P Faction has 8 members, Democratic Faction 7 members, 4 of the PAN Faction, 5 members of PKB Faction, PKS Faction 5 members, 4 members of Gerindra Faction, 4 members of Nasdem Faction and 8 members of FKPN.*

*Magetan House of Representatives (DPRD) has 45 members, comprising 42 men and 3 women. Most of the members in these institutions have a bachelor degree background, while only 15 members have senior high school degree.*

## GOVERNMENT

lembaga ini memiliki pendidikan tertinggi D IV / S1, hanya 15 orang yang berpendidikan SLTA sederajat.

Jumlah ASN daerah di Kabupaten Magetan ada sebanyak 7.873 orang, dimana sebanyak 55,39 persen adalah ASN berjenis kelamin wanita. Sementara itu, jumlah ASN yang berada di kantor kecamatan ada sebanyak 431 jiwa. Lebih dari 50 persen ASN daerah berada di bawah naungan Dinas Pendidikan, Pemuda dan Olah Raga.

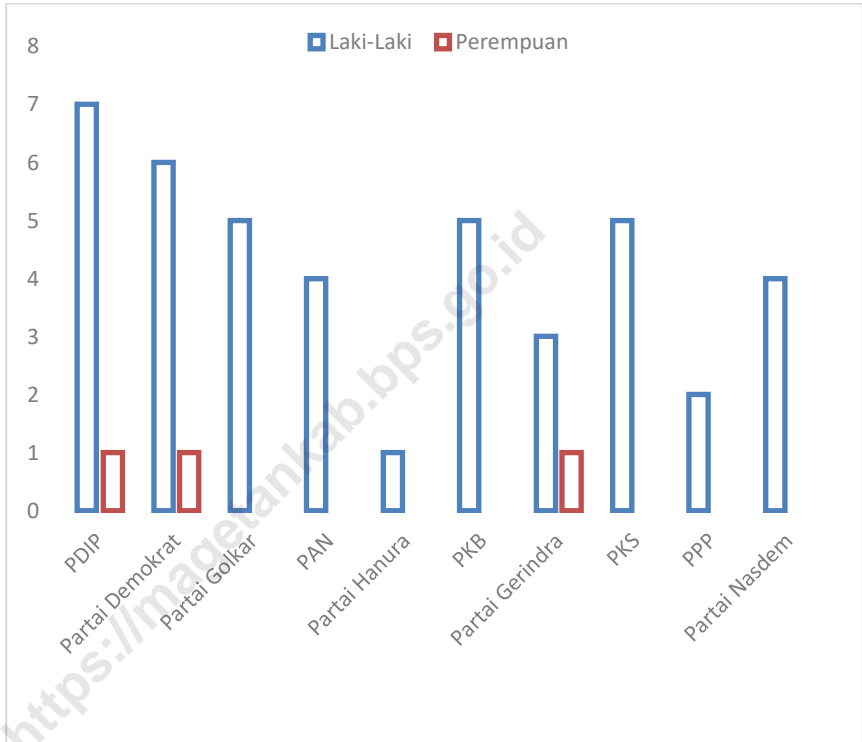
*Total number of civil servants in Magetan Regency is 7,873 persons and 55.39 percent is female. Meanwhile, total number of civil servants in subdistrict offices is 431 persons. More than 50 percent of civil servants work at Education, Youth and Sport Office.*

<https://magetankab.bps.go.id>



**Gambar 2**  
**Picture**

**Jumlah Anggota Dewan Perwakilan Rakyat Daerah Menurut Partai Politik dan Jenis Kelamin di Kabupaten Magetan, 2018**  
***Number of Members of The Regional House of Representatives by Political Parties and Sex in Magetan Regency, 2018***



Sumber : Sekretariat DPRD Kabupaten Magetan  
Source : Secretariate of The Regional Parliament of Magetan Regency



2.1 WILAYAH ADMINISTRATIF/*ADMINISTRATIVE AREA*

**Tabel** Jumlah Kelurahan Menurut Kecamatan, 2014-2018  
**Table 2.1.1** *Number of Sub District by Sub District, 2014-2018*

Kecamatan <i>Sub District</i>	2014	2015	2016	2017	2018
(1)	(2)	(3)	(4)	(5)	(6)
Poncol	1	1	1	1	1
Parang	1	1	1	1	1
Lembeyan	1	1	1	1	1
Takeran	1	1	1	1	1
Nguntoronadi	-	-	-	-	-
Kawedanan	3	3	3	3	3
Magetan	9	9	9	9	9
Ngariboyo	-	-	-	-	-
Plaosan	2	2	2	2	2
Sidorejo	-	-	-	-	-
Panekan	1	1	1	1	1
Sukomoro	1	1	1	1	1
Bendo	1	1	1	1	1
Maospati	3	3	3	3	3
Karangrejo	2	2	2	2	2
Karas	-	-	-	-	-
Barat	2	2	2	2	2
Kartoharjo	-	-	-	-	-
<b>Magetan</b>	<b>28</b>	<b>28</b>	<b>28</b>	<b>28</b>	<b>28</b>

Sumber/Source: Peraturan Kepala Badan Pusat Statistik Nomor 29 Tahun 2018 Tanggal 15 Januari 2018 tentang Perubahan Atas Peraturan Kepala Badan Pusat Statistik Nomor 55 Tahun 2017 tentang Kode dan Nama Wilayah Kerja Statistik Tahun 2017/*Chief Statistician Regulation Number 29/2018, January 15 2018, as a revision of Chief Statistician Regulation Number 55 of 2017 on Code and Name of Regional Level of Data Collection.*

**Tabel 2.1.2 Jumlah Desa Menurut Kecamatan, 2014-2018**  
**Table Number of Villages by Sub District, 2014-2018**

<b>Kecamatan Sub District</b>	<b>2014</b>	<b>2015</b>	<b>2016</b>	<b>2017</b>	<b>2018</b>
(1)	(2)	(3)	(4)	(5)	(6)
Poncol	7	7	7	7	7
Parang	12	12	12	12	12
Lembeyan	9	9	9	9	9
Takeran	11	11	11	11	11
Nguntoronadi	9	9	9	9	9
Kawedanan	17	17	17	17	17
Magetan	5	5	5	5	5
Ngariboyo	12	12	12	12	12
Plaosan	13	13	13	13	13
Sidorejo	10	10	10	10	10
Panekan	16	16	16	16	16
Sukomoro	13	13	13	13	13
Bendo	15	15	15	15	15
Maospati	12	12	12	12	12
Karangrejo	11	11	11	11	11
Karas	11	11	11	11	11
Barat	12	12	12	12	12
Kartoharjo	12	12	12	12	12
<b>Magetan</b>	<b>207</b>	<b>207</b>	<b>207</b>	<b>207</b>	<b>207</b>

Sumber/Source: Peraturan Kepala Badan Pusat Statistik Nomor 29 Tahun 2018 Tanggal 15 Januari 2018 tentang Perubahan Atas Peraturan Kepala Badan Pusat Statistik Nomor 55 Tahun 2017 tentang Kode dan Nama Wilayah Kerja Statistik Tahun 2017/Chief Statistician Regulation Number 29/2018, January 15 2018, as a revision of Chief Statistician Regulation Number 55 of 2017 on Code and Name of Regional Level of Data Collection.

**Jumlah Desa Menurut Klasifikasi di Kabupaten Magetan,  
2018**

**Tabel**  
**Table** 2.1.3

**Number of Villages by Its Classification in Magetan Regency,  
2018**

	<b>Kecamatan</b> <b>Subdistrict</b>	<b>Perkotaan</b> <b>Urban</b>	<b>Pedesaan</b> <b>Rural</b>	<b>Jumlah</b> <b>Total</b>
	(1)	(2)	(3)	(4)
1	Poncol	-	8	8
2	Parang	-	13	13
3	Lembeyan	-	10	10
4	Takeran	6	6	12
5	Nguntoronadi	1	8	9
6	Kawedanan	5	15	20
7	Magetan	13	1	14
8	Ngariboyo	6	6	12
9	Plaosan	1	14	15
10	Sidorejo	2	8	10
11	Panekan	4	13	17
12	Sukomoro	7	7	14
13	Bendo	2	14	16
14	Maospati	12	3	15
15	Karangrejo	10	3	13
16	Karas	9	2	11
17	Barat	9	5	14
18	Kartoharjo	1	11	12
	<b>Magetan</b>	<b>88</b>	<b>147</b>	<b>235</b>

Sumber/Source: Badan Pusat Statistik / Statistics Indonesia

GOVERNMENT

2.2 DEWAN PERWAKILAN RAKYAT DAERAH

THE REGIONAL HOUSE OF REPRESENTATIVE

Jumlah Anggota Dewan Perwakilan Rakyat Daerah (DPRD) Menurut Partai Politik dan Jenis Kelamin di Kabupaten Magetan, 2018

**Tabel** 2.2.1 *Number of Representatives in The House of Regional Representatives (DPRD) by Political Parties and Sex in Magetan Regency, 2018*

	Partai Politik <i>Political Parties</i>	Jenis Kelamin/Sex		
		Laki-Laki <i>Male</i>	Perempuan <i>Female</i>	Jumlah <i>Total</i>
	(1)	(2)	(3)	(4)
1.	Partai Demokrasi Indonesia Perjuangan <i>Indonesian Democratic Party of Struggle</i>	7	1	8
2.	Partai Demokrat <i>Democratic Party</i>	6	1	7
3.	Partai Golongan Karya <i>Party of Functional Groups</i>	5	-	5
4.	Partai Amanat Nasional <i>National Mandate Party</i>	4	-	4
5.	Partai Hati Nurani Rakyat <i>People's Conscience Party</i>	1	-	1
6.	Partai Kebangkitan Nasional <i>National Awakening Party</i>	5	-	5
7.	Partai Gerakan Indonesia Raya <i>Great Indonesia Movement Party</i>	3	1	4
8.	Partai Keadilan Sejahtera <i>Prosperous Justice Party</i>	5	-	5
9.	Partai Persatuan Pembangunan <i>United Development Party</i>	2	-	2
10.	Partai Nasional Demokrasi <i>National Democratic Party</i>	4	-	4
	<b>Magetan</b>	<b>42</b>	<b>3</b>	<b>45</b>

Sumber: Sekretariat DPRD Kabupaten Magetan  
Source: Secretariate of Regional Parliament of Magetan Regency

**Tabel 2.2.2** Jumlah Anggota Dewan Perwakilan Rakyat Daerah Menurut Tingkat Pendidikan dan Jenis Kelamin, 2018  
**Table 2.2.2** *Number of Members of The Regional House of Representatives by Education Attainment and Sex in Magetan Regency, 2018*

Tingkat Pendidikan <i>Education Attainment</i>	Jenis Kelamin/ <i>Sex</i>		
	Laki-Laki <i>Male</i>	Perempuan <i>Female</i>	Jumlah <i>Total</i>
(1)	(2)	(3)	(4)
1. SLTP/ <i>Junior High School</i>	-	-	-
2. SLTA/ <i>Senior High School</i>	12	3	15
3. Diploma I-III/ <i>Academy</i>	4	-	4
4. D-IV/&S1 / <i>Bachelor</i>	24	-	24
5. S2&S3 / <i>Master&amp;PhD</i>	2	-	2
<b>Magetan</b>	<b>42</b>	<b>3</b>	<b>45</b>

Sumber: Sekretariat DPRD Kabupaten Magetan

Source: Secretariate of Regional Parliament of Magetan Regency

GOVERNMENT

**Tabel 2.2.3** Perolehan Suara dan Anggota DPRD Menurut Parpol Hasil Pemilu 2014  
**Table** *Number of Votes and Regency Parliament by Political Party from General Election 2014*

	Partai Politik <i>Political Party</i>	Perolehan Suara <i>Number of Votes</i>	Anggota DPRD <i>Regency Parliament</i>	
			Pria <i>Male</i>	Wanita <i>Female</i>
	(1)	(2)	(3)	(4)
1.	P D I P	82 444	7	1
2.	Partai Demokrat	62 886	6	1
3.	Partai Golkar	42 198	7	-
4.	P A N	31 222	4	-
5.	Partai Hanura	12 645	1	-
6.	P K B	39 052	5	-
7.	Partai GERINDRA	37 081	3	1
8.	P K S	36 375	5	-
9.	P P P	14 962	2	-
10.	P B B	2 906	-	-
11.	P K P I	2 950	-	-
12.	Partai Nasdem	33 781	4	-
<b>Jumlah/Total</b>		<b>398 502</b>	<b>42</b>	<b>3</b>

Sumber: Sekretariat DPRD Kabupaten Magetan  
 Source: Secretariateof Regional Parliament of Magetan Regency



**Tabel 2.2.4 Penduduk Menurut Partisipasi dalam Pemilihan Kepala Daerah, 2018**  
**Table Population by Participation in Regional Elections, 2018**

	<b>Penduduk</b>	<b>Pemilihan Gubernur dan Wakil Gubernur</b> <i>Governatorial Election</i>	<b>Pemilihan Bupati dan Wakil Bupati</b> <i>Local Leaders Election</i>
	(1)	(2)	(3)
1.	Pemilih Terdaftar <i>Registered Voters</i>	534 707	534 621
2.	Menggunakan Hak Pilih <i>Using Voting Rights</i>	403 507	403 406
3.	Suara sah <i>Valid Ballots</i>	378 430	383 503
4.	Suara Tidak Sah <i>Rejected Ballots</i>	25 077	19 903
5.	Tidak Menggunakan Hak Pilih <i>Abstain</i>	131 200	131 215

Sumber: Komisi Pemilihan Umum Kabupaten Magetan  
 Source: General Election Committee of Magetan Regency

GOVERNMENT

2.3 APARATUR SIPIL NEGARA/CIVIL SERVANT

Tabel  
Table

2.3.1

Jumlah Aparatur Sipil Negara Menurut Jabatan dan Jenis Kelamin di Kabupaten Magetan, 2017-2018  
Number of Civil Servants by Occupation and Sex in Magetan Regency, 2017-2018

Jabatan Occupation	2017			2018		
	Laki-Laki Male	Perempuan Female	Jumlah Total	Laki-Laki Male	Perempuan Female	Jumlah Total
(1)	(2)	(3)	(4)	(5)	(6)	(7)
Fungsional Tertentu <i>Specific Functional</i>	2 001	3 746	5 747	1 870	3 563	5 433
Fungsional Umum/Staf <i>General Functional</i>	1 327	627	1 954	1 225	575	1 800
Struktural/ <i>Structural</i>	457	232	689	417	223	640
Eselon V/5th <i>Echelon</i>	-	-	-	-	-	-
Eselon IV/4th <i>Echelon</i>	319	197	516	307	196	503
Eselon III/3rd <i>Echelon</i>	113	31	144	103	29	132
Eselon II/2nd <i>Echelon</i>	15	3	18	14	3	17
Eselon I/1st <i>Echelon</i>	1	-	1	1	-	1
<b>Jumlah/Total</b>	<b>3 785</b>	<b>4 605</b>	<b>8 390</b>	<b>3 512</b>	<b>4 361</b>	<b>7 873</b>

Sumber: Badan Kepegawaian Daerah Kabupaten Magetan  
Source : Civil Service Agency of Magetan Regency

**Tabel**  
**Table 2.3.2** **Jumlah Aparatur Sipil Negara Menurut Tingkat Pendidikan dan Jenis Kelamin di Kabupaten Magetan, 2017-2018**  
**Number of Civil Servants by Education Attainment and Sex in Magetan Regency, 2017-2018**

Tingkat Pendidikan <i>Educational Level</i>	2017			2018		
	Laki-Laki <i>Male</i>	Perempuan <i>Female</i>	Jumlah <i>Total</i>	Laki-Laki <i>Male</i>	Perempuan <i>Female</i>	Jumlah <i>Total</i>
(1)	(2)	(3)	(4)	(5)	(6)	(7)
Sampai dengan SD <i>Up to Primary School</i>	80	1	81	73	1	74
SLTP/Sederajat General <i>Vocational Junior High School</i>	101	13	114	94	11	105
SMA/Sederajat <i>General/Vocational Senior High School</i>	917	493	1 410	861	454	1 315
Diploma I, II/Akta I, II <i>Diploma I, II/Akta I, II</i>	130	214	344	121	196	317
Diploma III/Akta III/Sarjana Muda <i>Diploma III/Akta III/Bachelor</i>	197	665	862	194	656	850
Tingkat Sarjana/Doktor/Ph.D <i>University Graduates</i>	2 360	3 219	5 579	2 169	3 043	5 212
<b>Jumlah/Total</b>	<b>3 785</b>	<b>4 605</b>	<b>8 390</b>	<b>3 512</b>	<b>4 361</b>	<b>7 873</b>

Sumber: Badan Kepegawaian Daerah Kabupaten Magetan  
Source : Civil Service Agency of Magetan Regency

GOVERNMENT

Jumlah Aparatur Sipil Negara Menurut Tingkat Kepamngkatan dan Jenis Kelamin di Kabupaten Magetan, 2017 dan 2018  
*Number of Civil Servants by Hierarchy and Sex in Magetan Regency, 2017 dan 2018*

**Tabel**  
**Table** 2.3.3

Pangkat/Golongan/ Ruang Hierarchy	2017			2018		
	Laki-Laki Male	Perempuan Female	Jumlah Total	Laki-Laki Male	Perempuan Female	Jumlah Total
(1)	(2)	(3)	(4)	(5)	(6)	(7)
1. I/A (Juru Muda)	1	1	2	1	-	1
2. I/B (Juru Muda Tingkat I)	1	1	2	1	-	1
3. I/C (Juru)	113	-	113	102	1	103
4. I/D (Juru Tingkat I)	5	2	7	3	-	3
<b>Golongan I/Range I</b>	<b>120</b>	<b>4</b>	<b>124</b>	<b>107</b>	<b>1</b>	<b>108</b>
5. II/A (Pengatur Muda)	135	34	169	73	13	86
6. II/B (Pengatur Muda Tingkat I)	118	41	159	111	30	141
7. II/C (Pengatur)	362	313	675	352	261	613
8. II/D (Pengatur Tingkat I)	141	232	373	154	191	345
<b>Golongan II/Range II</b>	<b>756</b>	<b>620</b>	<b>1 376</b>	<b>690</b>	<b>495</b>	<b>1 185</b>
9. III/A (Penata Muda)	277	516	793	185	370	555
10. III/B (Penata Muda Tingkat I)	453	619	1 072	449	716	1 165
11. III/C (Penata)	358	408	766	373	470	843
12. III/D (Penata Tingkat I)	390	432	822	400	459	859
<b>Golongan III/Range III</b>	<b>1 478</b>	<b>1 975</b>	<b>3 453</b>	<b>1 407</b>	<b>2 015</b>	<b>3 422</b>
13. IV/A (Pembina)	579	595	1 174	508	520	1 028
14. IV/B (Pembina Tingkat I)	798	1 368	2 166	750	1 290	2 040
15. IV/C (Pembina Utama Muda)	49	40	89	45	37	82
16. IV/D (Pembina Utama Madya)	4	3	7	4	3	7
17. IV/E (Pembina Utama)	1	-	1	1	-	1
<b>Golongan IV/Range IV</b>	<b>1 431</b>	<b>2 006</b>	<b>3 437</b>	<b>1 308</b>	<b>1 850</b>	<b>3 158</b>
<b>Jumlah/Total</b>	<b>3 785</b>	<b>4 605</b>	<b>8 390</b>	<b>3 512</b>	<b>4 361</b>	<b>7 873</b>

Sumber: Badan Kepegawaian Daerah Kabupaten Magetan  
 Source : Civil Service Agency of Magetan Regency

**Tabel**  
**Table** 2.3.4

**Jumlah Aparatur Sipil Negara di Kantor Kecamatan Menurut Jenis Kelamin di Kabupaten Magetan, 2018**  
**Number of Civil Servants in Subdistrict Office by Sex in Magetan Regency, 2018**

	Kecamatan <i>Subdistrict</i>	Jenis Kelamin/Sex		
		Laki-Laki <i>Male</i>	Perempuan <i>Female</i>	Jumlah <i>Total</i>
	(1)	(2)	(3)	(4)
1.	Poncol	16	4	20
2.	Parang	12	8	20
3.	Lembeyan	16	3	19
4.	Takeran	16	4	20
5.	Nguntoronadi	7	5	12
6.	Kawedanan	24	9	33
7.	Magetan	35	25	60
8.	Ngariboyo	15	4	19
9.	Plaosan	24	4	28
10.	Sidorejo	13	2	15
11.	Panekan	15	7	22
12.	Sukomoro	7	12	19
13.	Bendo	17	7	24
14.	Maospati	20	10	30
15.	Karangrejo	15	9	24
16.	Karas	11	5	16
17.	Barat	16	11	27
18.	Kartoharjo	18	5	23
	<b>Magetan</b>	<b>297</b>	<b>134</b>	<b>431</b>

Sumber: Badan Kepegawaian Daerah Kabupaten Magetan  
Source : Civil Service Agency of Magetan Regency

GOVERNMENT

Jumlah Aparatur Sipil Negara Menurut Dinas/Instansi Pemerintah dan Jenis Kelamin di Kabupaten Magetan, 2018

**Tabel**  
**Table 2.3.5** *Number of Civil Servants by Institution/Office and Sex in Magetan Regency, 2018*

	Dinas/Instansi Pemerintahan <i>Institution/Office</i>	Jenis Kelamin/Sex		
		Laki-Laki <i>Male</i>	Perempuan <i>Female</i>	Jumlah <i>Total</i>
	(1)	(2)	(3)	(4)
1.	BKD <i>Civil Service Agency</i>	21	20	41
2.	Bakesbangpol <i>National Unity and Political Agency</i>	23	7	30
3.	Dinas Lingk. Hidup <i>Environmental Office</i>	69	13	82
4.	Dinas Pemberdayaan Masyarakat dan Pemerintah Desa <i>Empowerment and District Government Agency</i>	18	11	29
5.	Dinas Pengendalian Penduduk, KB dan Pemberdayaan perempuan, Perindungan Anak <i>Women Empowerment and Family Planning Board</i>	21	18	39
6.	BPBD <i>Regional Management Disaster Agency</i>	8	5	13
7.	Badan PPKAD <i>Regional Finance And Asset Management Agency</i>	44	37	81
8.	Bappeda <i>Regional Development Planning Agency</i>	24	18	42
9.	Dinas Kop dan UMKM <i>Cooperatives and Small-Medium Industry Service</i>	14	12	26
10.	Disdukcapil <i>Population and Civil Records Service of Magetan Regency</i>	20	15	55
11.	Dinas Kesehatan <i>Public Health Service</i>	321	941	1 262

Sumber: Dinas/Instansi, Kabupaten Magetan  
Source: Government Institutions, Magetan Regency

Lanjutan Tabel/ *Continued Table 2.3.5*

	Dinas/Instansi Pemerintahan <i>Institution/Office</i>	Jenis Kelamin/ <i>Sex</i>		
		Laki-Laki <i>Male</i>	Perempuan <i>Female</i>	Jumlah <i>Total</i>
	(1)	(2)	(3)	(4)
12.	Dinas Pariwisata dan kebudayaan <i>Tourism and Culture Agency</i>	30	18	48
13.	Dinas Pekerjaan Umum dan Penataan Ruang <i>Public Work Service</i>	176	26	202
14.	UPT Badan Pendapatan Daerah Provinsi Jawa Timur <i>Regional Revenue Office of East Java Province</i>	12	3	15
15.	Dinas Pendidikan, Kepemudaan dan Olahraga <i>Education, Youth, and Sport Office</i>	1 870	2 821	4 691
16.	Dinas Perhubungan <i>Transportation Office</i>	41	8	49
17.	Dinas Perindag <i>Trade and Industrial Agency</i>	53	25	78
18.	Dinas Tanaman Pangan, Hortikultura, Perkebunan dan Ketahanan Pangan	61	55	116
19.	Dinas Peternakan dan Perikanan <i>Animal Husbandry and Fishery Office</i>	35	24	59
20.	Dinas Sosial <i>Social Service</i>	12	14	26
21.	Inspektorat <i>Inspectorate</i>	21	14	35
22.	Dinas Kearsipan dan Perpustakaan <i>Archive and Library Office</i>	10	17	27
23.	Dinas Penanaman Modal dan Pelayanan terpadu Satu Pintu <i>Integrated Licensing Service Office</i>	21	16	37
24.	Dinas Komunikasi dan Informatika <i>Informatics and Communication Office</i>	15	5	20
25.	Dinas Perumahan dan Kawasan Permukiman <i>Housing Service Agency</i>	36	9	45

Sumber: BKD dan Dinas/Instansi terkait, Kabupaten Magetan  
 Source: BKD and Government Institutions, Magetan Regency

**GOVERNMENT**

**Lanjutan Tabel/ Continued Table 2.3.5**

	Dinas/Instansi Pemerintahan <i>Institution/Office</i>	Jenis Kelamin/Sex		
		Laki-Laki <i>Male</i>	Perempuan <i>Female</i>	Jumlah <i>Total</i>
	(1)	(2)	(3)	(4)
26	Dinas Tenaga Kerja <i>Labour Force Agency</i>	18	6	24
27	Rumah Sakit Umum dr. Sayidiman <i>Regional Public Hospital dr. Sayidiman</i>			
28	Satpol PP dan PMK <i>Civil Service and Pamong Praja Police Unit</i>	98	3	101
29	Sekretariat DPRD <i>Secretariate of Regional Parliament</i>	22	10	32
30	Sekretariat Komisi Pemilihan Umum <i>Secretariate of General Elections Committee</i>	2	-	2
31	Setdakab.Magetan <i>Regional Secretariate of Magetan Regency</i>	111	59	170
32	Kantor Kecamatan <i>Subdistrict Offices</i>	297	134	431
33	BPS <i>Statistics of Magetan Regency Office</i>	15	7	22
34	Kantor Kemenag. <i>Ministry of Religion Affairs Office</i>	406	488	894
35	Kejaksaan Negeri <i>State Attorney</i>	20	9	29
36	Pengadilan Negeri <i>State Court</i>	26	11	37
37	Prodi Kes. Lingkungan <i>Environmental Health Study Program</i>	21	15	36
38.	Prodi Kebidanan <i>Midwifery Study Program</i>	15	15	30
39.	Pengadilan Agama <i>Religion Court</i>	25	23	48
40.	KPPKP <i>Office Extension Services and Tax Consulting</i>	6	2	8
41.	Lanud Iswahjudi <i>Iswahjudi Military Airforce Base</i>	135	159	294
42.	BPN <i>National Land Agency</i>	23	13	36
43.	Rutan Kelas II B <i>Jail Class II B</i>	40	8	48
44.	Secata	12	4	16

Sumber: BKD dan Dinas/Instansi terkait, Kabupaten Magetan  
Source: BKD and Government Institutions, Magetan Regency



**Tabel**  
**Table** 2.3.6

**Jumlah Aparatur Sipil Negara Daerah Menurut Golongan di Kabupaten Magetan, 2018**  
**Number of Civil Servants by Classification in Magetan Regency, 2018**

	Dinas/Instansi Pemerintahan <i>Institution/Office</i>	Golongan / <i>Classification</i>			
		I	II	III	IV
	(1)	(2)	(3)	(4)	(5)
1.	BKD <i>Civil Service Agency</i>	-	7	30	4
2.	Bakesbangpol <i>National Unity and Political Agency</i>	-	7	19	4
3.	Dinas Lingk. Hidup <i>Environmental Office</i>	7	44	24	7
4.	Dinas Pemberdayaan Masyarakat dan Pemerintah Desa <i>Empowerment and District Government Agency</i>	-	5	21	3
5.	Dinas Pengendalian Penduduk, KB dan Pemberdayaan perempuan, Perlindungan Anak <i>Women Empowerment and Family Planning Board</i>	-	6	27	6
6.	BPBD <i>Regional Management Disaster Agency</i>	-	3	10	-
7.	Badan PPKAD <i>Regional Finance And Asset Management Agency</i>	-	19	56	6
8.	Bappeda <i>Regional Development Planning Agency</i>	-	4	32	6
9.	Dinas Kop dan UMKM <i>Cooperatives and Small-Medium Industry Service</i>	-	3	19	4
10.	Disdukcapil <i>Population and Civil Records Service of Magetan Regency</i>	1	7	25	2
11.	Dinas Kesehatan <i>Public Health Service</i>	2	346	844	70
12.	Dinas Pariwisata dan kebudayaan <i>Tourism and Culture Agency</i>	4	11	29	4
13.	Dinas Pekerjaan Umum dan Penataan Ruang <i>Public Work Service</i>	44	70	86	2

Sumber: BKD dan Dinas/Instansi terkait, Kabupaten Magetan  
Source: BKD and Government Institutions, Magetan Regency

GOVERNMENT

Lanjutan Tabel/ *Continued Table 2.3.6*

	Dinas/Instansi Pemerintahan <i>Institution/Office</i>	Golongan / <i>Classification</i>			
		I	II	III	IV
		(1)	(2)	(3)	(4)
14	UPT Badan Pendapatan Provinsi Jawa Timur <i>Regional Revenue Office of East Java Province</i>	2	6	6	1
15	Dinas Pendidikan, Kepemudaan dan Olahraga <i>Education, Youth and Sport Office</i>	26	271	1 460	2 934
16	Dinas Perhubungan <i>Transportation Office</i>	0	21	22	6
17	Dinas Perindustrian dan Perdagangan <i>Trade and Industrial Agency</i>	3	40	30	5
18	Dinas Tanaman Pangan, Hortikultura, Perkebunan dan Ketahanan Pangan	-	9	73	34
19	Dinas Peternakan dan Perikanan <i>Animal Husbandry and Fishery Service</i>	-	12	41	6
20	Dinas Sosial <i>Social Service</i>	1	5	18	2
21	Inspektorat <i>Inspectorate</i>	-	3	25	7
22	Dinas Kearsipan dan Perpustakaan <i>Archive and Library Office</i>	-	7	15	5
23	Dinas Penanaman Modal dan Pelayanan Terpadu Satu Pintu <i>Integrated Licensing Service Office</i>	1	10	23	3
24	Dinas Komunikasi dan Informatika <i>Informatics and Communication Office</i>	-	6	10	4
25	Dinas Perumahan dan Kawasan Permukiman <i>Housing Service Agency</i>	4	19	19	3
26	Dinas Tenaga Kerja <i>Labour Force Agency</i>	-	4	17	3

Sumber: Badan Kepegawaian Daerah Kabupaten Magetan  
*Source: Civil Service Agency of Magetan Regency*

Lanjutan Tabel/ *Continued Table 2.3.6*

	Dinas/Instansi Pemerintahan <i>Institution/Office</i>	Golongan / <i>Classification</i>			
		I	II	III	IV
		(1)	(2)	(3)	(4)
28	Satpol PP dan PMK <i>Civil Service and Pamong Praja Police Unit</i>	11	64	4	101
29	Sekretariat DPRD <i>Secretariate of Regional Parliament</i>	2	8	20	2
30	Sekretariat Komisi Pemilihan Umum <i>Secretariate of General Elections Commissions</i>	-	1	0	1
31	Setdakab. Magetan <i>Regional Secretariate of Magetan Regency</i>	1	48	107	14
32	Kantor Kecamatan <i>Subdistrict Office</i>	1	125	275	30
33	BPS <i>Statistics of Magetan Regency Office</i>	-	4	15	3
34	Kantor Kemenag. <i>Ministry of Religion Affairs Office</i>	3	70	639	182
35	Kejaksaan Negeri <i>State Attorney</i>	-	6	19	4
37	Prodi Kes. Lingkungan <i>Environmental Health Study Program</i>	-	3	28	5
38	Prodi Kebidanan <i>Midwifery Study Program</i>	-	6	17	7
39	Pengadilan Agama <i>Religion Court</i>	-	13	35	-
40	KPPKP <i>Office Extension Services and Tax Consulting</i>	-	7	1	-
41	Lanud Iswahjudi <i>Airforce Base</i>	17	180	90	7
42	BPN <i>National Land Agency</i>	-	10	24	2
43	Rutan Kelas II B <i>Jail Class II B</i>	-	19	29	-
44	Secata	-	14	2	-

Sumber: BKD dan Dinas/Instansi terkait, Kabupaten Magetan  
Source: BKD and Government Institutions, Magetan Regency

**Tabel**  
**Table** 2.3.7

**Jumlah Aparatur Sipil Negara Menurut Dinas/Instansi  
Pemerintah dan Tingkat Pendidikan di Kabupaten Magetan,  
2018**  
*Number of Civil Servants by Institution/Office and Education  
Attainment in Magetan Regency, 2018*

	Dinas/Instansi Pemerintahan Institution/Office	Tingkat Pendidikan/ Education Attainment						Jumlah Total	
		SD	SLTP	SLTA	D-I/II/ III	D-IV/ S1	S2		S3
	(1)	(2)	(3)	(4)	(5)	(6)	(7)	(8)	(9)
1.	BKD <i>Civil Service Agency</i>	-	1	7	3	25	5	-	41
2.	Bakesbangpol <i>National Unity and Political Agency</i>	-	-	9	0	19	2	-	30
3.	Dinas Lingk. Hidup <i>Environmental Office</i>	5	5	44	2	19	7	-	82
4.	Dinas Pemberdayaan Masyarakat Desa <i>Empowerment Agency and Government</i>	-	-	7	3	16	3	-	29
5.	Dinas Pengendalian Penduduk, KB dan Pemberdayaan perempuan, Perlindungan Anak <i>Women Empowerment and Family Planning Board</i>	-	-	12	1	22	4	-	39
6.	BPBD <i>Regional Management Disaster Agency</i>	-	-	2	1	10	-	-	13
7.	Badan PPKAD <i>Regional Finance And Asset Management Agency</i>	1	-	23	3	50	4	-	81
8.	Bappeda <i>Regional Development Planning Agency</i>	-	-	4	5	25	8	-	42
9.	Dinas Kop dan UMKM <i>Cooperatives and Small- Medium Industry Service</i>	-	1	7	2	13	3	-	26
10.	Disdukcapil <i>Population and Civil Records Service of Magetan Regency</i>	-	-	12	4	17	2	-	35
11.	Dinas Kesehatan <i>Public Health Service</i>	3	18	230	719	270	22	-	1 262
12.	Dinas Pariwisata dan Kebudayaan <i>Tourism and Culture Agency</i>	4	2	12	7	19	4	-	48

Sumber: BKD dan Dinas/Instansi terkait, Kabupaten Magetan  
Source: BKD and Government Institutions, Magetan Regency

Lanjutan Tabel/*Continued Table 2.3.7*

	Dinas/Instansi Pemerintahan <i>Institution/Office</i>	Tingkat Pendidikan <i>Education Attainment</i>							Jumlah <i>Total</i>
		SD	SLTP	SLTA	D-I/II/ III	D-IV/ S1	S2	S3	
		(2)	(3)	(4)	(5)	(6)	(7)	(8)	
13	Dinas Pekerjaan Umum dan Penataan Ruang <i>Public Work Service</i>	29	17	92	11	48	5	-	202
14	UPT Dispenda Provinsi Jawa Timur <i>Regional Revenue Office of East Java Province</i>	1	1	6	-	1	-	-	15
15	Dinas Pendidikan, Kepemudaan dan Olahraga <i>Education, Youth, and Sport Office</i>	11	32	340	329	3 855	124	-	4 691
16	Dinas Perhubungan <i>Transportation Office</i>	1	4	17	6	16	5	-	49
17	Dinas Perindustrian dan Perdagangan <i>Trade and Industrial Agency</i>	2	7	38	2	24	5	-	78
18	Dinas Tanaman Pangan, Hortikultura, Perkebunan dan Ketahanan Pangan	-	1	6	9	94	6	-	116
19	Dinas Peternakan dan Perikanan <i>Animal Husbandry and Fishery Service</i>	-	-	23	6	23	7	-	59
20	Dinas Sosial <i>Social Service</i>	1	-	12	1	9	3	-	26
21	Inspektorat <i>Inspectorate</i>	-	-	4	-	30	1	-	35
22	Dinas Kearsipan dan Perpustakaan <i>Archive and Library Office</i>	-	-	9	5	9	4	-	27
23	Dinas Penanaman Modal dan Pelayanan Terpadu Satu Pintu <i>Integrated Licensing Service Office</i>	-	1	15	5	13	3	-	37
25	Satpol PP dan PMK <i>Civil Service and Pamong Praja Police Unit</i>	10	6	67	3	11	4	-	101

Sumber: BKD dan Dinas/Instansi terkait, Kabupaten Magetan  
 Source: BKD and Government Institutions, Magetan Regency

GOVERNMENT

Lanjutan Tabel/Continued Table 2.3.4

	Dinas/Instansi Pemerintahan Institution/Office	Tingkat Pendidikan Education Attainment							Jumlah Total
		SD	SLTP	SLTA	D-I/II/ III	D-IV/ S1	S2	S3	
		(1)	(2)	(3)	(4)	(5)	(6)	(7)	
26	Sekretariat DPRD <i>Secretariate of Regional Parliament</i>	1	1	11	1	16	2	-	32
27	Sekretariat Komisi Pemilihan Umum <i>Secretariate of General Elections Commissions</i>	-	1	-	-	-	1	-	2
28	Setdakab. Magetan <i>Regional Secretariate of Magetan Regency</i>	1	3	55	13	82	15	1	170
29	Kantor Kecamatan <i>Subdistrict Office</i>	1	2	230	17	156	25	-	431
30	BPS <i>Statistics of Magetan Regency Office</i>	-	-	4	4	7	7	-	22
31	Kantor Kemenag. <i>Ministry of Religion Affairs Office</i>	-	4	62	25	4	724	75	894
32	Kejaksaan Negeri <i>State Attorney</i>	-	-	8	1	16	4	-	29
34	Prodi Kes. Lingkungan <i>Environmental Health Study Program</i>	-	2	7	1	7	18	1	36
35	Prodi Kebidanan <i>Midwifery Study Program</i>	-	-	6	-	4	17	3	30
36	Pengadilan Agama <i>Religion Court</i>	1	3	25	6	12	1	-	48
37	KPPKP <i>Office Extension Service and Tax Consulting</i>	-	-	-	7	1	-	-	8
38	Lanud Iswahjudi <i>Iswahyudi Military Airforce Base</i>	4	19	177	52	41	1	-	294
39	BPN <i>National Land Agency</i>	-	-	10	3	21	2	-	36
40	Rutan Kelas II B <i>Jail Class II B</i>	-	-	35	1	11	1	-	48
41	Secata	-	-	16	-	-	-	-	16

Sumber: BKD dan Dinas/Instansi terkait, Kabupaten Magetan  
Source: BKD and Government Institutions, Magetan Regency

BAB  
Chapter

03

# KEPENDUDUKAN DAN KETENAGAKERJAAN

POPULATION  
AND EMPLOYMENT

MAGETAN



628.924

Jumlah Penduduk  
Kabupaten Magetan

*Total population  
in Magetan Regency*

— 2018 —

TINGKAT PENGANGGURAN TERBUKA

Unemployment Rate







1. Sumber utama data kependudukan adalah sensus penduduk yang dilaksanakan setiap sepuluh tahun sekali. Sensus penduduk telah dilaksanakan sebanyak enam kali sejak Indonesia merdeka, yaitu tahun 1961, 1971, 1980, 1990, 2000, dan 2010.

Di dalam sensus penduduk, pencacahan dilakukan terhadap seluruh penduduk yang berdomisili di wilayah teritorial Indonesia termasuk warga negara asing kecuali anggota korps diplomatik negara sahabat beserta keluarganya.

Metode pengumpulan data dalam sensus dilakukan dengan wawancara antara petugas sensus dengan responden dan juga melalui *e-census*. Pencatatan penduduk menggunakan konsep usual residence, yaitu konsep di mana penduduk biasa bertempat tinggal. Bagi penduduk yang bertempat tinggal tetap dicacah di mana mereka biasa tinggal, sedangkan untuk penduduk yang tidak bertempat tinggal tetap dicacah di tempat di mana mereka ditemukan petugas sensus pada malam 'Hari Sensus'. Termasuk penduduk yang tidak bertempat tinggal tetap adalah tuna wisma, awak kapal berbendera Indonesia, penghuni perahu/rumah apung, masyarakat

1. *The main source of demographic data is population census, which is conducted every ten years. Population Census has been conducted six times since Indonesia's independence: 1961, 1971, 1980, 1990, 2000, and 2010.*

*The population census enumerates all residents who domicile in the entire territory of Indonesia including foreign citizens except the diplomatic corps members and their families.*

*The method of data collection in a population census involves interviewing respondents and conducting e-census. Enumeration of the population uses the concept of "usual residence", which is the concept of "places where people usually live". De jure was applied to the permanent residents, while de facto was applied to non-permanent residents. The permanent residents were enumerated in place where they normally live, the non-permanent residents were enumerated where they were found by the enumerators, on the night of 'Census Date'. The non permanent residents include homeless people, ship crew, boat people, remote area community, and internally displaced persons. Those who had permanent residence and had been travelling*

## SOCIAL

terpencil/terasing, dan pengungsi. Bagi mereka yang mempunyai tempat tinggal tetap dan sedang bepergian ke luar wilayah lebih dari enam bulan, tidak dicacah di tempat tinggalnya, tetapi dicacah di tempat tujuannya. Untuk tahun yang tidak dilaksanakan sensus penduduk, data kependudukan diperoleh dari hasil proyeksi penduduk. Proyeksi penduduk merupakan suatu perhitungan ilmiah yang didasarkan pada asumsi dari komponen-komponen perubahan penduduk, yaitu kelahiran, kematian, dan migrasi. Proyeksi penduduk Indonesia 2010–2035 menggunakan data dasar penduduk hasil SP2010.

2. **Penduduk Indonesia** adalah semua orang yang berdomisili di wilayah teritorial Indonesia selama 6 bulan atau lebih dan atau mereka yang berdomisili kurang dari 6 bulan tetapi bertujuan menetap.
3. **Laju pertumbuhan penduduk** adalah angka yang menunjukkan persentase penambahan penduduk dalam jangka waktu tertentu.
4. **Kepadatan penduduk** adalah rasio banyaknya penduduk per kilometer persegi.
5. **Rasio jenis kelamin** adalah

*away from their home for six months or more were not enumerated in their permanent place, but in the place where they were during the census.*

*For the periods where the population census is not conducted, population projection is done to estimate population during those years. The population projection is an estimate based on the demographic components, such as birth, death, and migration. Indonesia's 2010–2035 population projection used the 2010 Population Census as the base population.*

2. **The population of Indonesia** are all residents of the entire territory of Indonesia who have stayed for six months or longer, and those who intended to stay more than six months even though their length of stay is less than six months.
3. **The growth rate of population** is the number that show percentage of population growth within a specified period.
4. **Population density** is ratio of population per square kilometer.
5. **Sex ratio** is the ratio of males

perbandingan antara penduduk laki-laki dan penduduk perempuan pada suatu wilayah dan waktu tertentu. Biasanya dinyatakan dengan banyaknya penduduk laki-laki untuk 100 penduduk perempuan.

*population to females population in a given area and time, usually expressed as the number of males for every 100 females.*

6. **Distribusi penduduk** adalah pola persebaran penduduk di suatu wilayah, baik berdasarkan batas-batas geografis maupun berdasarkan batas-batas administrasi pemerintahan.
7. **Komposisi penduduk** adalah pola persebaran penduduk menurut karakteristiknya, contoh: penduduk menurut kelompok umur, penduduk menurut jenis kelamin
8. **Rumah tangga** adalah seseorang atau sekelompok orang yang mendiami sebagian atau seluruh bangunan fisik/sensus dan biasanya tinggal bersama serta pengelolaan makan dari satu dapur. Yang dimaksud makan dari satu dapur adalah jika pengurusan kebutuhan sehari-harinya dikelola bersama-sama menjadi satu.
9. **Anggota rumah tangga** adalah semua orang yang biasanya bertempat tinggal di suatu rumah tangga, baik yang berada di rumah pada waktu pencacahan maupun yang sementara tidak ada.

6. **Population distribution** is the pattern of population distribution in an area, either by geographic boundaries or by government administrative boundaries.
7. **Population composition** is the pattern of population distribution by its characteristics, example: population by age group, population by sex
8. **Household** is an individual or group of people living in a physical/census building unit or part of it and usually commit on a common provision for food and other essentials of living. Common provision for food means one organising daily needs for all of household members.
9. **Household member** are those who usually lives in a household regardless of their location at the time of enumeration.

## SOCIAL

10. **Rata-rata anggota rumah tangga** adalah angka yang menunjukkan rata-rata jumlah anggota rumah tangga per rumah tangga.
  11. Istilah migrasi seumur hidup disebut bila provinsi tempat tinggal seseorang pada saat pencacahan berbeda dengan provinsi tempat lahirnya.
  12. Istilah migrasi risen disebut bila provinsi tempat tinggal seseorang pada saat pencacahan berbeda dengan provinsi tempat tinggalnya 5 tahun yang lalu.
  13. **Penduduk usia kerja** adalah penduduk yang berumur 15 tahun ke atas.
  14. **Angkatan kerja** adalah penduduk usia kerja (15 tahun ke atas) yang bekerja, punya pekerjaan namun sementara tidak bekerja, dan pengangguran.
  15. **Bekerja** adalah kegiatan ekonomi yang dilakukan oleh seseorang dengan maksud memperoleh atau membantu memperoleh pendapatan atau keuntungan dan lamanya bekerja paling sedikit 1 jam secara terus menerus dalam seminggu yang
10. **Average household size** is the average number of household members per household.
  11. *Lifetime migration terminology if someone's province of residence at the time of enumeration was different from his/her province of birthplace.*
  12. *Recent migration terminology if someone's province of residence at the time of enumeration was different from his/her province of residence 5 years ago.*
  13. **Working age population** is persons of 15 years and over.
  14. **Labor force or economically active** are persons of 15 years and over, who in the previous week were working, temporarily absent from work but having jobs, and unemployment.
  15. **Working** is economic activity conducted by a person and intended to earn income by doing work or helping to do work at least one hour continuously during the reference week (including unpaid family worker/s for any economic activity).

lalu (termasuk pekerja keluarga tanpa upah yang membantu dalam suatu usaha/kegiatan ekonomi).

16. **Jumlah jam kerja seluruhnya** adalah jumlah jam kerja yang digunakan untuk bekerja (tidak termasuk jam kerja istirahat resmi dan jam kerja yang digunakan untuk hal-hal di luar pekerjaan).
17. **Lapangan usaha** adalah bidang kegiatan dari pekerjaan/tempat bekerja di mana seseorang bekerja. Klasifikasi lapangan usaha mengikuti Klasifikasi Baku Lapangan Usaha Indonesia (KBLI) dalam 1 digit.
18. **Status pekerjaan** adalah kedudukan seseorang dalam unit usaha/kegiatan dalam melakukan pekerjaan.
19. **Berusaha sendiri tanpa dibantu orang lain** adalah bekerja atau berusaha dengan menanggung risiko secara ekonomis, yaitu dengan tidak kembalinya ongkos produksi yang telah dikeluarkan dalam rangka usahanya tersebut, serta tidak menggunakan pekerja dibayar maupun pekerja tak dibayar, termasuk yang sifat pekerjaannya memerlukan teknologi atau keahlian khusus.
20. **Berusaha dibantu buruh tidak**
16. **Total working hours** is the total hours spent by an employee to perform all jobs (excluding the time used for other activities which are not classified as work).
17. **Industry** is field of a person's activity or establishment. The classification of industries follows the Indonesia Standard Industrial Classification (KBLI) in one digit.
18. **Employment status** is the status of a person at his place of work or establishment where he was employed.
19. **Own-account worker** is a person who works at his own risk without assisted by paid per mount worker or unpaid worker include technical job or skill job.
20. **Employer assisted by temporary workers/unpaid worker** is a person who works at his own risk and assisted by temporary worker/unpaid worker.
21. **Employer assisted by permanent**

## SOCIAL

**tetap/buruh tidak dibayar** adalah bekerja atau berusaha atas risiko sendiri, dan menggunakan buruh/pekerja tak dibayar dan atau buruh/pekerja tidak tetap.

21. **Berusaha dibantu buruh tetap/buruh dibayar** adalah berusaha atas risiko sendiri dan mempekerjakan paling sedikit satu orang buruh/pekerja tetap yang dibayar.

22. **Buruh/karyawan/pegawai** adalah seseorang yang bekerja pada orang lain atau instansi/kantor/perusahaan secara tetap dengan menerima upah/gaji baik berupa uang maupun barang. Buruh yang tidak mempunyai majikan tetap, tidak digolongkan sebagai buruh/karyawan, tetapi sebagai pekerja bebas. Seseorang dianggap memiliki majikan tetap jika memiliki 1 (satu) majikan (orang/rumah tangga) yang sama dalam sebulan terakhir, khusus pada sektor bangunan batasannya tiga bulan. Apabila majikannya instansi/lembaga, boleh lebih dari satu.

23. **Pekerja bebas** adalah seseorang yang bekerja pada orang lain/majikan/institusi yang tidak tetap (lebih dari 1 majikan dalam

*workers/paid workers is a person who does his business at her/his own risk at least one assisted by paid permanent worker.*

22. *Employee is a person who work permanently for other people or institution/office/ company and gains some money/cash or goods as wage/salary. Labor who have no permanent employer is not categorized as a laborer/ worker/employee but casual worker. A laborers in general is considered to have a permanent employer if he has the same employer during the past month, particularly for building construction sector is 3 months. If the employer is an institution, more than 1 (one) employer is allowed.*

23. *Casual employee is a person who does not work permanently for other people/employer/ institution(more than 1 employer during the last 1 month) in agricultural sector, either home industry or not home industry, or in non-agricultural sector based on remuneration paid with money or goods, and based on daily or contact payment system.*

sebulan terakhir) di usaha pertanian baik berupa usaha rumah tangga maupun bukan usaha rumah tangga, ataupun di nonpertanian atas dasar balas jasa dengan menerima upah atau imbalan baik berupa uang maupun barang, dan baik dengan sistem pembayaran harian maupun borongan

24. **Pekerja tak dibayar** adalah seseorang yang bekerja membantu usaha untuk memperoleh penghasilan/keuntungan yang dilakukan oleh salah seorang anggota rumah tangga atau bukan anggota rumah tangga tanpa mendapat upah/gaji baik berupa uang maupun barang.

24. ***Unpaid worker** is a person who intended to work without pay, either with money or good, in an establishment run by other members of the family, relative or neighbour.*

<https://imagnetankab.go.id>

<https://magetankab.bps.go.id>



ULASAN

**Kependudukan**

Penduduk Kabupaten Magetan Tahun 2018 berdasarkan data dari Dinas Kependudukan dan Catatan Sipil pada akhir tahun sebanyak 691.919 jiwa. Terdiri dari 340.041 laki-laki dan 351.898 perempuan. Rasio jenis kelamin sebesar 96,63; artinya setiap 100 penduduk perempuan di Kabupaten Magetan terdapat 96-97 penduduk laki-laki.

Sementara itu, jumlah penduduk berdasarkan Proyeksi Penduduk sebanyak 628.924 jiwa. Laju pertumbuhan penduduk Kabupaten Magetan sebesar 0,05 persen.

Kepadatan penduduk (berdasarkan proyeksi penduduk) di Kabupaten Magetan tahun 2018 mencapai 913 jiwa/km. Kepadatan Penduduk di 18 kecamatan cukup beragam dengan kepadatan penduduk tertinggi terletak di kecamatan Magetan dengan kepadatan sebesar 2.018 jiwa/km<sup>2</sup> dan terendah di Kecamatan Poncol sebesar 565 jiwa/Km<sup>2</sup>.

**Ketenagakerjaan**

Tenaga kerja merupakan modal utama pembangunan perkotaan dan perdesaan. Jumlah dan komposisi tenaga kerja akan terus mengalami perubahan seiring berlangsungnya

**Population**

*At the end of 2018, total population in Magetan Regency based on Population and Civil Records Office is 691,919; which consists of 340,041 males and 351,898 females. The sex ratio is 96.63 which means every 100 females in Magetan regency there are 96-97 males.*

*Meanwhile, total population in Magetan Regency based on Population projection is 628,924. Annual population growth of Magetan Regency is 0.05 percent.*

*Population density of Magetan Regency in 2018 reached 913 people/km square. Population density in 18 Subdistrict are quite diverse with the highest population density of subdistrict is located in the Magetan subdistrict with the number of density are 2,018 people/km square and the lowest in Poncol subdistrict with 565 people/km square.*

**Employment**

*Labour force is important for rural and urban development. The number of labour force changes dynamically as the shift of demographic process.*

*Number of Job Seekers Registered in Magetan on Social, Employment and Transmigration Office of Magetan*

## SOCIAL

proses demografi.

Jumlah pencari kerja terdaftar di Dinas Sosial, Tenaga Kerja dan Transmigrasi Kabupaten Magetan pada tahun 2018 sebanyak 1.868 orang. Dimana para pencari kerja paling banyak adalah lulusan sekolah menengah atas (62,26 persen).

Jumlah penduduk berumur 15 tahun ke atas di Kabupaten Magetan yang termasuk angkatan kerja sejumlah 393.126 orang, sedangkan yang bukan angkatan kerja sejumlah 113.473 orang.

Jumlah penduduk berumur 15 tahun ke atas yang memiliki pendidikan tertinggi yang ditamatkan di Kabupaten Magetan yang termasuk angkatan kerja memiliki pendidikan tertinggi paling banyak yaitu sekolah dasar sebanyak 168.001 jiwa, kemudian disusul oleh SMP dan SMK dengan masing-masing sejumlah 73.976 jiwa dan 66.515 jiwa.

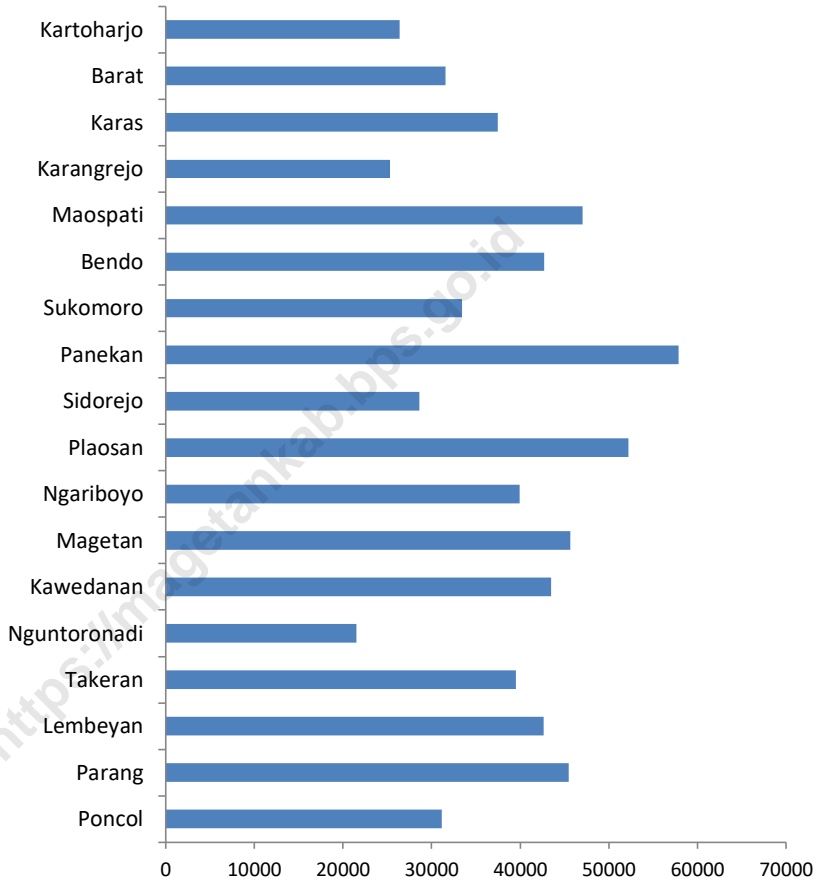
*Regency in 2018 were 1,868 persons. The number of job seekers dominated by senior high school graduate (62.26 percent).*

*Number of people aged 15 years and over in Magetan Regency including labour force was 393,126 people, while non-labour force was 113,473 people.*

*Number of people aged 15 years and over by educational attainment in Magetan Regency including economically active most primary school was 168,001 people, then junior high school and vocational senior high school were 73,976 people and 66,515 people.*

**Gambar 3**  
**Picture**

**Jumlah Penduduk Kabupaten Magetan Menurut Kecamatan, 2018**  
**Number of Total Population of Magetan Regency by Subdistrict, 2018**



Sumber: Dinas Kependudukan dan Catatan Sipil Kab. Magetan  
Source : Population and Civil Records Service of Magetan Regency



**3.1 KEPENDUDUKAN/POPULATION**

Penduduk, Laju Pertumbuhan Penduduk, Distribusi Persentase Penduduk, Kepadatan Penduduk, Rasio Jenis Kelamin Menurut Kecamatan, 2017 dan 2018

**Tabel 3.1.1**  
**Table** *Population, Population Growth Rate, Percentage Distribution of Population, Population Density, and Population Sex Ratio by Sub District, 2017 and 2018*

Kecamatan Sub District	Penduduk (ribu) Population (thousand)			Laju Pertumbuhan Penduduk per Tahun Annual Population Growth Rate (%)	
	2010 <sup>1</sup>	2017 <sup>2</sup>	2018 <sup>2</sup>	2010–2018	2017-2018 <sup>2</sup>
(1)	(2)	(3)	(4)	(5)	(6)
Poncol	28 778	28 980	28 968	0,66	-0,04
Parang	38 663	38 817	38 785	0,32	-0,08
Lembeyan	36 685	36 831	36 801	0,32	-0,08
Takeran	35 738	36 490	36 547	2,26	0,16
Nguntoronadi	19 231	19 786	19 840	3,17	0,27
Kawedanan	38 998	39 155	39 122	0,32	-0,08
Magetan	43 008	43 231	43 204	0,46	-0,06
Ngariboyo	34 317	34 454	34 426	0,32	-0,08
Plaosan	47 848	48 313	48 311	0,97	0,00
Sidorejo	25 019	25 362	25 376	1,43	0,06
Panekan	49 116	49 510	49 496	0,77	-0,03
Sukomoro	28 884	29 000	28 975	0,32	-0,09
Bendo	37 923	38 048	38 013	0,24	-0,09
Maospati	44 316	44 593	44 571	0,58	-0,05
Karangrejo	22 762	23 039	23 047	1,25	0,03
Karas	37 059	40 598	41 068	10,82	1,16
Barat	28 575	28 786	28 777	0,71	-0,03
Kartoharjo	23 522	23 616	23 597	0,32	-0,08
<b>Magetan</b>	<b>620 442</b>	<b>628 609</b>	<b>628 924</b>	<b>1,37</b>	<b>0,05</b>

Catatan/Note: <sup>1</sup> Hasil SP2010 (Mei)/The result of the 2010 Population Census (May)

<sup>2</sup> Hasil Proyeksi Penduduk Indonesia 2015–2045 (Pertengahan tahun/Juni)/The result of Indonesia Population Projection 2010–2035 (mid year/June)

Sumber/Source: Sensus Penduduk (SP) 2010 dan Proyeksi Penduduk Indonesia 2015–2045/ 2010 Population Census and Indonesia Population Projection 2015–2045

## SOCIAL

Lanjutan Tabel/Continued Table 3.1.1

Kecamatan Sub District	Persentase Penduduk Percentage of Total Population		Kepadatan Penduduk per km <sup>2</sup> Population Density per sq.km	
	2017 <sup>1</sup>	2018 <sup>2</sup>	2017 <sup>1</sup>	2018 <sup>2</sup>
(1)	(7)	(8)	(9)	(10)
Poncol	4,61	4,61	565	565
Parang	6,18	6,17	542	541
Lembeyan	5,86	5,85	672	671
Takeran	5,80	5,81	1 433	1 436
Nguntoronadi	3,15	3,15	1 184	1 187
Kawedanan	6,23	6,22	993	992
Magetan	6,88	6,87	2 019	2 018
Ngariboyo	5,48	5,47	880	880
Plaosan	7,69	7,68	731	731
Sidorejo	4,03	4,03	648	648
Panekan	7,88	7,87	771	771
Sukomoro	4,61	4,61	877	877
Bendo	6,05	6,04	887	886
Maospati	7,09	7,09	1 765	1 764
Karangrejo	3,67	3,66	1 520	1 521
Karas	6,46	6,53	1 151	1 164
Barat	4,58	4,58	1 267	1 266
Kartoharjo	3,76	3,75	944	943
<b>Magetan</b>	<b>100,00</b>	<b>100,00</b>	<b>913</b>	<b>913</b>

Catatan/Note: <sup>1</sup> Hasil SP2010 (Mei)/The result of the 2010 Population Census (May)

<sup>2</sup> Hasil Proyeksi Penduduk Indonesia 2015–2045 (Pertengahan tahun/Juni)/The result of Indonesia Population Projection 2010–2035 (mid year/June)

Sumber/Source: Sensus Penduduk (SP) 2010 dan Proyeksi Penduduk Indonesia 2015–2045/ 2010 Population Census and Indonesia Population Projection 2015–2045

## KEPENDUDUKAN DAN KETENAGA KERJAAN

Lanjutan Tabel/Continued Table 3.1.1

Kecamatan Sub District	Rasio Jenis Kelamin/ <i>Population Sex Ratio</i>	
	2017 <sup>1</sup>	2018 <sup>2</sup>
(1)	(11)	(12)
Poncol	96,26	96,27
Parang	95,24	95,26
Lembeyan	97,18	97,20
Takeran	94,24	94,26
Nguntoronadi	95,57	95,60
Kawedanan	91,54	91,57
Magetan	92,67	92,70
Ngariboyo	92,88	92,91
Plaosan	98,69	98,72
Sidorejo	95,88	95,91
Panekan	96,55	96,58
Sukomoro	89,95	89,98
Bendo	90,62	90,65
Maospati	94,11	94,13
Karangrejo	95,38	95,40
Karas	102,12	102,15
Barat	93,40	93,42
Kartoharjo	95,03	95,06
<b>Magetan</b>	<b>94,66</b>	<b>94,95</b>

Catatan/Note: <sup>1</sup> Hasil SP2010 (Mei)/The result of the 2010 Population Census (May)

<sup>2</sup> Hasil Proyeksi Penduduk Indonesia 2015–2045 (Pertengahan tahun/Juni)/The result of Indonesia Population Projection 2010–2035 (mid year/June)

Sumber/Source: Sensus Penduduk (SP) 2010 dan Proyeksi Penduduk Indonesia 2015–2045/ 2010 Population Census and Indonesia Population Projection 2015–2045

**Tabel**  
**Table** 3.1.2

**Jumlah Penduduk dan Rasio Jenis Kelamin Menurut  
Kecamatan di Kabupaten Magetan, 2018**  
*Population and Sex Ratio by Subdistrict in Magetan  
Regency, 2018*

Kecamatan <i>Subdistrict</i>	Jenis Kelamin <i>Sex</i>			Rasio Jenis Kelamin <i>Sex Ratio</i>
	Laki-Laki <i>Male</i>	Perempuan <i>Female</i>	Jumlah <i>Total</i>	
(1)	(2)	(3)	(4)	(5)
1 Poncol	15 646	15 493	31 139	100,99
2 Parang	22 388	23 100	45 488	96,92
3 Lembeyan	20 990	21 654	42 644	96,93
4 Takeran	19 470	20 026	39 496	97,22
5 Nguntoronadi	10 624	10 874	21 498	97,70
6 Kawedanan	21 086	22 386	43 472	94,19
7 Magetan	22 184	23 497	45 681	94,41
8 Ngariboyo	19 768	20 152	39 920	98,09
9 Plaosan	26 192	26 003	52 195	100,73
10 Sidorejo	14 298	14 350	28 648	99,64
11 Panekan	28 685	29 223	57 908	98,16
12 Sukomoro	16 091	17 323	33 414	92,89
13 Bendo	20 578	22 122	42 700	93,02
14 Maospati	22 807	24 228	47 035	94,13
15 Karangrejo	12 337	12 962	25 299	95,18
16 Karas	18 359	19 094	37 453	96,15
17 Barat	15 517	16 057	31 574	96,64
18 Kartoharjo	13 021	13 354	26 375	97,51
<b>Magetan</b>	<b>340 041</b>	<b>351 898</b>	<b>691 939</b>	<b>96,63</b>

Sumber :Dinas Kependudukan dan Catatan Sipil Kabupaten Magetan  
Source : Population and Civil Records Service of Magetan Regency



**Tabel 3.1.3** **Distribusi dan Kepadatan Penduduk Menurut Kecamatan di Kabupaten Magetan, 2018**  
**Table 3.1.3** **Population Distribution and Density by Subdistrict in Magetan Regency, 2018**

	Kecamatan Subdistrict	Persentase Penduduk Percentage of Total Population	Kepadatan Penduduk per km <sup>2</sup> Population Density per sq.km
	(1)	(2)	(3)
1	Poncol	4,52	607
2	Parang	6,55	635
3	Lembeyan	6,08	777
4	Takeran	5,70	1 551
5	Nguntoronadi	3,12	1 286
6	Kawedanan	6,27	1 102
7	Magetan	6,66	2 134
8	Ngariboyo	5,78	1 020
9	Plaosan	7,59	790
10	Sidorejo	4,15	732
11	Panekan	8,41	902
12	Sukomoro	4,81	1 011
13	Bendo	6,18	995
14	Maospati	6,85	1 862
15	Karangrejo	3,66	1 670
16	Karas	5,35	1 061
17	Barat	4,57	1 389
18	Kartoharjo	3,78	1 054
	<b>Magetan</b>	<b>100,00</b>	<b>1 004</b>

Sumber : Dinas Kependudukan dan Catatan Sipil Kabupaten Magetan  
 Source : Population and Civil Records Service of Magetan Regency

**Tabel 3.1.4** Jumlah Penduduk Menurut Kelompok Umur dan Jenis Kelamin di Kabupaten Magetan, 2018  
**Table** Population by Age Group and Sex in Magetan Regency, 2018

Kelompok Umur Age Group	Jenis Kelamin/Sex		
	Laki-laki Male	Perempuan Female	Jumlah Total
(1)	(2)	(3)	(4)
0 - 4	15 345	14 371	29 716
5 - 9	23 582	22 584	46 166
10 - 14	23 605	22 361	45 966
15 - 19	23 419	22 217	45 636
20 - 24	23 015	22 418	45 433
25 - 29	22 202	21 170	43 372
30 - 34	22 043	21 890	43 933
35 - 39	26 193	26 929	53 122
40 - 44	25 830	25 686	51 516
45 - 49	23 964	25 306	49 270
50 - 54	24 054	25 856	49 910
55 - 59	20 713	23 510	44 223
60 - 64	20 244	22 226	42 470
65 - 69	16 918	17 307	34 225
70 - 74	11 036	13 024	24 060
75 +	17 878	25 043	42 921

Sumber : Dinas Kependudukan dan Catatan Sipil Kabupaten Magetan  
 Source : Population and Civil Records Service of Magetan Regency

**Tabel 3.1.5 Penduduk, Keluarga, dan Rata-rata Anggota Keluarga Akhir Tahun Menurut Kecamatan, 2018**  
**Table End Year Population, Family and Average Family Member by Subdistrict 2018**

	<b>Kecamatan Subdistrict</b>	<b>Penduduk Population</b>	<b>Keluarga Family</b>	<b>Rata-2 Anggota Keluarga Average Family Member</b>
	(1)	(2)	(3)	(4)
1	Poncol	31 139	9 682	3,22
2	Parang	45 488	14 859	3,06
3	Lembeyan	42 644	14 278	2,99
4	Takeran	39 496	13 455	2,94
5	Nguntoronadi	21 498	7 360	2,92
6	Kawedanan	43 472	15 049	2,89
7	Magetan	45 681	15 580	2,93
8	Ngariboyo	39 920	13 012	3,07
9	Plaosan	52 195	15 786	3,31
10	Sidorejo	28 648	8 692	3,30
11	Panekan	57 908	18 467	3,14
12	Sukomoro	33 414	11 828	2,82
13	Bendo	42 700	15 422	2,77
14	Maospati	47 035	16 999	2,77
15	Karangrejo	25 299	9 040	2,80
16	Karas	37 453	12 776	2,93
17	Barat	31 574	11 330	2,79
18	Kartoharjo	26 375	9 456	2,79
	<b>Magetan</b>	<b>691 939</b>	<b>233 071</b>	<b>2,97</b>

Sumber :Dinas Kependudukan dan Catatan Sipil Kabupaten Magetan  
 Source : Population and Civil Records Service of Magetan Regency

**Tabel**  
**Table** 3.1.6 **Banyaknya Kelahiran dan Kematian Menurut Jenis Kelamin Di Kabupaten Magetan, 2018**  
**Number of Birth and Death by Sex in Magetan Regency, 2018**

Kecamatan Subdistrict	Kelahiran/Birth			Kematian/Death		
	Laki-laki Male	Perempuan Female	Jumlah Total	Laki-laki Male	Perempuan Female	Jumlah Total
(1)	(2)	(3)	(4)	(5)	(6)	(7)
1. Poncol	126	134	260	124	108	232
2. Parang	158	141	299	141	115	256
3. Lembeyan	175	187	362	145	124	269
4. Takeran	197	140	337	156	146	302
5. Nguntoronadi	87	98	185	107	99	206
6. Kawedanan	169	142	311	217	164	381
7. Magetan	204	175	379	249	213	462
8. Ngariboyo	159	134	293	209	156	365
9. Plaosan	195	217	412	240	226	466
10. Sidorejo	112	115	227	109	111	220
11. Panekan	273	267	540	250	219	469
12. Sukomoro	144	137	281	150	125	275
13. Bendo	177	191	368	197	141	338
14. Maospati	193	169	362	261	184	445
15. Karangrejo	106	107	213	117	78	195
16. Karas	175	155	330	137	92	229
17. Barat	168	131	299	155	108	263
18. Kartoharjo	109	121	230	106	69	175
<b>Magetan</b>	<b>2 927</b>	<b>2 761</b>	<b>5 688</b>	<b>3 070</b>	<b>2 478</b>	<b>5 548</b>

Sumber :Dinas Kependudukan dan Catatan Sipil Kabupaten Magetan  
Source : Population and Civil Records Service of Magetan Regency

**Tabel**  
**Table** 3.1.7 **Penduduk yang Datang dan Pindah Menurut Jenis Kelamin di Kabupaten Magetan, 2018**  
**Migration of Population by Sex in Magetan Regency, 2018**

Kecamatan Subdistrict	Datang/ In Migrant			Pindah/ Out Migrant		
	Laki-laki Male	Perempuan Female	Jumlah Total	Laki-laki Male	Perempuan Female	Jumlah Total
(1)	(2)	(3)	(4)	(5)	(6)	(7)
1. Poncol	132	145	277	122	107	229
2. Parang	239	208	447	183	197	380
3. Lembeyan	274	233	507	181	189	370
4. Takeran	394	346	740	248	237	485
5. Nguntoronadi	168	136	304	126	117	243
6. Kawedanan	365	323	688	229	218	447
7. Magetan	311	314	625	272	294	566
8. Ngariboyo	212	209	421	178	187	365
9. Plaosan	218	224	442	177	176	353
10. Sidorejo	104	101	205	82	101	183
11. Panekan	313	298	611	310	292	602
12. Sukomoro	210	198	408	185	166	351
13. Bendo	291	252	543	219	239	458
14. Maospati	494	395	889	365	374	739
15. Karangrejo	208	210	418	176	186	365
16. Karas	355	266	621	215	232	447
17. Barat	211	194	405	229	198	427
18. Kartoharjo	196	172	368	166	121	287
<b>Magetan</b>	<b>4 695</b>	<b>4 224</b>	<b>8 919</b>	<b>3 663</b>	<b>3 634</b>	<b>7 297</b>

Sumber :Dinas Kependudukan dan Catatan Sipil Kabupaten Magetan  
Source : Population and Civil Records Service of Magetan Regency

**Daftar Penerbitan Akta Kelahiran Rutin, Kelahiran Dispensasi, Kematian Pengakuan dan Pengesahan Anak, Perkawinan dan Perceraian, 2018**

**Tabel**  
**Table 3.1.8**

*List of Issued Birth Certificate, Birth Dispensation Certificate, Death Certificate Child Adoption and Legalization Certificate, Marriage and Divorce Certificate, 2018*

Kecamatan Subdistrict	Perkawinan Marriage	Perceraian Divorce Certificate	Kematian Death Certificate	Pengesahan Anak Child Adoption	Kelahiran Dispensasi Khusus Special Dispensation Birth		
					Laki Male	Perempuan Female	Jumlah Total
(1)	(2)	(3)	(4)	(5)	(6)	(7)	(8)
1. Poncol	2	-	232	-	237	203	440
2. Parang	4	-	256	1	205	215	420
3. Lembeyan	-	-	269	1	264	224	488
4. Takeran	1	-	302	-	168	168	336
5. Nguntoronadi	-	-	206	1	62	83	145
6. Kawedanan	5	-	381	-	162	185	347
7. Magetan	18	-	462	7	182	150	332
8. Ngariboyo	-	-	365	-	190	188	378
9. Plaosan	6	-	466	-	313	261	574
10. Sidorejo	1	-	220	-	152	132	284
11. Panekan	2	1	469	3	250	250	500
12. Sukomoro	2	-	275	4	160	146	306
13. Bendo	2	-	338	-	151	174	325
14. Maospati	9	3	445	1	188	181	369
15. Karangrejo	2	-	195	2	106	132	238
16. Karas	-	-	229	1	262	240	502
17. Barat	3	1	263	2	103	132	235
18. Kartoharjo	1	-	175	1	114	114	228
<b>Magetan</b>	<b>58</b>	<b>5</b>	<b>5 548</b>	<b>24</b>	<b>3 269</b>	<b>3 178</b>	<b>6 447</b>

Sumber :Dinas Kependudukan dan Catatan Sipil Kabupaten Magetan  
Source : Population and Civil Records Service of Magetan Regency

## KEPENDUDUKAN DAN KETENAGA KERJAAN

Lanjutan/*Continues* Table 3.1.8

Kecamatan <i>Subdistrict</i>	Kelahiran Dispensasi <i>Dispen Birth</i>			Kelahiran Rutin <i>Constantly Birth</i>		
	Laki <i>Male</i>	Perempuan <i>Female</i>	Jumlah <i>Total</i>	Laki <i>Male</i>	Perempuan <i>Female</i>	Jumlah <i>Total</i>
(1)	(9)	(10)	(11)	(12)	(13)	(14)
1. Poncol	237	203	440	126	134	260
2. Parang	204	214	418	158	141	299
3. Lembeyan	264	224	488	175	187	362
4. Takeran	167	167	334	196	140	336
5. Nguntoronadi	62	83	145	87	97	184
6. Kawedanan	162	185	347	169	142	311
7. Magetan	180	150	330	204	175	379
8. Ngariboyo	190	187	377	159	134	293
9. Plaosan	313	261	574	195	217	412
10. Sidorejo	152	132	284	112	115	227
11. Panekan	250	248	498	273	267	540
12. Sukomoro	160	146	306	144	137	281
13. Bendo	151	174	325	177	191	368
14. Maospati	188	182	370	193	169	362
15. Karangrejo	106	132	238	106	107	213
16. Karas	261	240	501	175	155	330
17. Barat	102	132	234	168	131	299
18. Kartoharjo	115	113	228	109	120	229
<b>Magetan</b>	<b>3 264</b>	<b>3 173</b>	<b>6 437</b>	<b>2 926</b>	<b>2 759</b>	<b>5 685</b>

Sumber : Dinas Kependudukan dan Catatan Sipil Kabupaten Magetan  
 Source : *Population and Civil Records Service of Magetan Regency*

### 3.2 Ketenagakerjaan/*Employment*

**Jumlah Penduduk Berumur 15 Tahun Keatas Menurut Jenis Kegiatan Selama Seminggu yang Lalu dan Jenis Kelamin di Kabupaten Magetan, 2018**  
**3.2.1** *Population Aged 15 Years and Over by Type of Activity During The Previous Week and Sex in Magetan Regency, 2018*

Kegiatan Utama <i>Main Activity</i>	Jenis Kelamin/Sex		
	Laki-laki <i>Male</i>	Perempuan <i>Female</i>	Jumlah <i>Total</i>
(1)	(2)	(3)	(4)
<b>Angkatan Kerja/<i>Economically Active</i></b>	<b>210 004</b>	<b>183 122</b>	<b>393 126</b>
Bekerja/ <i>Working</i>	200 735	176 981	377 716
Pengangguran Terbuka/ <i>Unemployment</i>	9 269	6 141	15 410
<b>Bukan Angkatan Kerja <i>Economically Inactive</i></b>	<b>33 812</b>	<b>79 661</b>	<b>113 473</b>
Sekolah/ <i>Attending School</i>	15 485	18 397	33 882
Mengurus Rumah Tangga/ <i>Housekeeping</i>	8 871	52 016	60 887
Lainnya/ <i>Others</i>	9 456	9 248	18 704
<b>Jumlah/<i>Total</i></b>	<b>243 816</b>	<b>262 783</b>	<b>506 599</b>
<b>Tingkat Partisipasi Angkatan Kerja <i>Economically Active Participation Rate</i></b>	<b>86,13</b>	<b>69,69</b>	<b>77,60</b>
<b>Tingkat Pengangguran Terbuka/ <i>Unemployment Rate</i></b>	<b>4,41</b>	<b>3,35</b>	<b>3,92</b>

Sumber: Survei Angkatan Kerja Nasional 2018  
 Source: National Labor Force Survey 2018



**Tabel**  
**Table** 3.2.2

**Jumlah Penduduk Berumur 15 Tahun Ke Atas Menurut Pendidikan Tertinggi yang Ditamatkan dan Jenis Kegiatan Selama Seminggu yang Lalu di Kabupaten Magetan, 2018**  
**Population Aged 15 Years and Over by Educational Attainment and Type of Activity During The Previous Week in Magetan Regency, 2018**

Pendidikan Tertinggi yang Ditamatkan <i>Educational Attainment</i>	Angkatan Kerja/ <i>Economically Active</i>		
	Bekerja <i>Working</i>	Pengangguran Terbuka <i>Unemployment</i>	Jumlah Total
(1)	(2)	(3)	(4)
Tidak/Belum sekolah dan SD <i>No schooling/Not Yet Completed Primary School, Primary School Sekolah Dasar/Primary School</i>	164 912	3 089	168 001
Sekolah Menengah Pertama/ <i>Junior High School</i>	72 543	1 433	73 976
Sekolah Menengah Atas/ <i>Senior High School</i>	37 845	1 594	39 439
Sekolah Menengah Atas Kejuruan/ <i>Vacational Senior High School</i>	59 392	7 123	66 515
Diploma I/II/III/Akademi <i>Diploma I/II/III/Academy</i>	8 898	1 163	10 061
Universitas/ <i>University</i>	34 126	1 008	35 134
<b>Jumlah/Total</b>	<b>377 716</b>	<b>15 410</b>	<b>393 126</b>

Sumber: Survei Angkatan Kerja Nasional 2018  
*Source: August National Labor Force Survey 2018*

**Jumlah Penduduk Berumur 15 Tahun Ke Atas yang Bekerja Selama Seminggu yang Lalu Menurut Lapangan Pekerjaan Utama dan Jenis Kelamin di Kabupaten**

**Tabel 3.2.3 Magetan, 2018**

**Table Population Aged 15 Years and Over Who Worked During the Previous Week by Main Industry and Sex in Magetan Regency, 2018**

Lapangan Pekerjaan Utama <sup>1</sup> Main Industry <sup>1</sup>	Jenis Kelamin/Sex		
	Laki-laki Male	Perempuan Female	Jumlah Total
(1)	(2)	(3)	(4)
1	74 068	65 144	139 212
2	3 967	-	3 967
3	31 313	32 555	63 868
4	1 978	-	1 978
5	25 646	374	26 020
6	31 808	49 265	81 073
7	8 837	302	9 139
8	2 201	1 629	3 830
9	20 917	27 712	48 629
<b>Jumlah/Total</b>	<b>200 735</b>	<b>176 981</b>	<b>377 716</b>

Keterangan/Note: <sup>1</sup>

- 1 Pertanian, Kehutanan, Perburuan, dan Perikanan/Agriculture, Forestry, Hunting, and Fisheries
- 2 Pertambangan dan Penggalian/Mining and Quarrying
- 3 Industri Pengolahan/Manufacturing Industry
- 4 Listrik, Gas, dan Air/Electricity, Gas, and Water
- 5 Bangunan/Construction
- 6 Perdagangan Besar, Eceran, Rumah Makan, dan Hotel/Wholesale Trade, Retail Trade, Restaurants, and Hotels
- 7 Angkutan, Pergudangan, dan Komunikasi/Transportation, Warehousing, and Communication
- 8 Keuangan, Asuransi, Usaha Persewaan Bangunan, Tanah, dan Jasa Perusahaan/Financial, Insurance, Real Estate, and Business Services and Business Service
- 9 Jasa Kemasyarakatan, Sosial, dan Perorangan/Community, Social, and Personal Services

Sumber: Survei Angkatan Kerja Nasional Agustus 2017

Source: August National Labor Force Survey 2017

**Jumlah Penduduk Berumur 15 Tahun Ke Atas yang Bekerja Selama Seminggu yang Lalu Menurut Status Pekerjaan Utama dan Jenis Kelamin di Kabupaten Magetan, 2018**  
**Population Aged 15 Years and Over Who Worked During the Previous Week by Main Employment Status and Sex in Magetan Regency, 2018**

**Tabel** 3.2.4  
**Table**

Status Pekerjaan Utama <i>Main Employment Status</i>	Jenis Kelamin/Sex		
	Laki-laki <i>Male</i>	Perempuan <i>Female</i>	Jumlah <i>Total</i>
(1)	(2)	(3)	(4)
Berusaha sendiri <i>Own account worker</i>	19 827	29 272	49 099
Berusaha dibantu buruh tidak tetap/buruh tak dibayar <i>Employer assisted by temporary worker/unpaid worker</i>	65 006	45 107	110 113
Berusaha dibantu buruh tetap/buruh dibayar <i>Employer assisted by permanent worker/paid worker</i>	6 353	3 055	9 408
Buruh/Karyawan/Pegawai <i>Regular employee</i>	57 986	35 265	93 251
Pekerja Bebas di Pertanian <i>Casual Agricultural Worker</i>	12 554	7 967	20 521
Pekerja Bebas di Non-Pertanian <i>Casual Non-Agricultural Worker</i>	25 039	2 902	27 941
Pekerja keluarga/tak dibayar <i>Family worker/unpaid worker</i>	13 970	53 413	67 383
<b>Jumlah/ <i>Total</i></b>	<b>200 735</b>	<b>176 981</b>	<b>377 716</b>

Sumber: Survei Angkatan Kerja Nasional Agustus 2017  
 Source: August National Labor Force Survey 2017

**Tabel** **3.2.5** **Jumlah Pencari Kerja, Penempatan dan Permintaan Kerja Menurut Jenis Kelamin, 2018**  
**Table** **3.2.5** **Number of Job Seekers, Placement and Demand by Sex, 2018**

	<b>Uraian</b> <i>Description</i>	<b>Pria</b> <i>Male</i>	<b>Perempuan</b> <i>Female</i>	<b>Jumlah</b> <i>Total</i>
	(1)	(2)	(3)	(4)
1	Sisa Pencari Kerja Tahun yang Lalu <i>Remnant of Job Seekers</i>	982	1 913	2 895
2	Pencari Kerja <i>Job Seekers</i>	933	935	1 868
3	Penempatan <i>Placement</i>	353	1 091	1 424
4	Penghapus Pencari Kerja <i>Job Seekers to be Cancelled</i>	148	135	283
5	Pencari Kerja yang Belum Ditempatkan <i>Unsettled Job Seekers</i>	785	800	1 585
6	Permintaan Lowongan Kerja <i>Demand of Vacancies</i>	-	48	48
7	Dipenuhi <i>Occupied</i>	-	48	48
8	Penghapusan Lowongan <i>Vacancy to be Cancelled</i>	-	-	-
9	Sisa Lowongan Kerja yang Belum Dipenuhi <i>Remnant of Vacancies</i>	-	-	-

Sumber: Dinas Tenaga Kerja Kab. Magetan  
 Source: Manpower Service, Magetan Regency

Tabel  
Table

3.2.6

**Jumlah Pencari Kerja Menurut Jenis Kelamin dan Tingkat Pendidikan, 2018**  
**Number of Job Seekers by Sex and Education, 2018**

	<b>Uraian Description</b>	<b>Pria Male</b>	<b>Perempuan Female</b>	<b>Jumlah Total</b>
	(1)	(2)	(3)	(4)
1	Belum Tamat SD/ <i>Did not Complete Primary School</i>	-	-	-
2	Tamat SD/ <i>Primary School</i>	3	5	8
3	Tamat SLTP/ <i>Junior High School</i>	39	33	72
4	Tamat SLTA/ <i>Attainment Senior High School</i>			
	a. SMU/ <i>General High School</i>	346	215	561
	b. SMK/ <i>Vocational High School</i>	387	215	602
5	Tamat Akademi / <i>Academy</i>	43	157	200
6	Universitas/ <i>University</i>	115	267	282

Sumber: Dinas Tenaga Kerja Kabupaten Magetan

Source: Manpower and Transmigration Service, Magetan Regency

**Tabel**  
**Table** 3.2.7

**Jumlah Penduduk Berumur 15 Tahun Keatas yang Termasuk Angkatan Kerja Menurut Kelompok Umur dan Jenis Kelamin di Kabupaten Magetan, 2018**  
**Population Aged 15 Years and Over Who Are in Labor Force by Age Group and Sex in Magetan Regency, 2018**

Kelompok Umur <i>Age Group</i>	Jenis Kelamin/Sex		
	Laki-laki <i>Male</i>	Perempuan <i>Female</i>	Jumlah <i>Total</i>
(1)	(2)	(3)	(4)
15-19	7 464	3 308	10 772
20-24	16 252	9 618	25 870
25-29	17 995	13 210	31 205
30-34	18 522	14 920	33 442
35-39	19 064	17 921	36 985
40-44	20 851	19 858	40 709
45-49	22 082	22 485	44 567
50-54	23 128	23 924	47 052
55-59	21 489	21 903	43 392
60+	43 157	35 975	79 132
<b>Jumlah/Total</b>	<b>210 004</b>	<b>183 122</b>	<b>393 126</b>

Sumber: Survei Angkatan Kerja Nasional Agustus 2018  
Source: August National Labor Force Survey 2018

**Jumlah Penduduk Berumur 15 Tahun Keatas yang Bekerja Menurut Kelompok Umur dan Jenis Kelamin di Kabupaten Magetan, 2018**

**Tabel**  
**Table** 3.2.8

*Population Aged 15 Years and Over Who Work by Age Group and Sex in Magetan Regency, 2018*

Kelompok Umur <i>Age Group</i>	Jenis Kelamin/Sex		
	Laki-laki <i>Male</i>	Perempuan <i>Female</i>	Jumlah <i>Total</i>
(1)	(2)	(3)	(4)
15-19	3 899	2 217	6 116
20-24	13 623	7 865	21 488
25-29	16 520	11 487	28 007
30-34	18 019	14 584	32 603
35-39	19 064	17 921	36 985
40-44	20 505	19 437	39 942
45-49	22 082	21 940	44 022
50-54	23 128	23 924	47 052
55-59	21 489	21 631	43 120
60+	42 406	35 975	78 381
<b>Jumlah/Total</b>	<b>200 735</b>	<b>176 981</b>	<b>377 716</b>

Sumber: Survei Angkatan Kerja Nasional Agustus 2018  
Source: August National Labor Force Survey 2018

**Transmigrasi Menurut Jenis Kelamin dan  
Kecamatan Asal, 2018**

**Tabel**

**Table 3.2.9 Number of Transmigrant by Sex and Subdistrict of Origin, 2018**

Kecamatan Asal <i>Subdistrict of Origin</i>	Jumlah KK <i>Number of Household</i>	Jumlah Jiwa <i>Number of Persons</i>	Jenis Kelamin /Sex	
			Laki-laki <i>Male</i>	Perempuan <i>Female</i>
1	2	3	4	5
1. Poncol	1	5	3	2
2. Parang	2	6	3	3
3. Lembeyan	1	3	2	1
4. Takeran	-	-	-	-
5. Nguntoronadi	-	-	-	-
6. Kawedanan	1	4	3	1
7. Magetan	-	-	-	-
8. Ngariboyo	-	-	-	-
9. Plaosan	-	-	-	-
10. Sidorejo	-	-	-	-
11. Panekan	-	-	-	-
12. Sukomoro	-	-	-	-
13. Bendo	-	-	-	-
14. Maospati	-	-	-	-
15. Karangrejo	-	-	-	-
16. Karas	-	-	-	-
17. Barat	-	-	-	-
18. Kartoharjo	-	-	-	-
<b>Jumlah/Total</b>	<b>5</b>	<b>18</b>	<b>11</b>	<b>7</b>

Sumber: Dinas Tenaga Kerja Kabupaten Magetan

Source: Manpower and Transmigration Service, Magetan Regency



**Transmigrasi Menurut Kecamatan Asal dan Jenis Transmigrasi, 2018**

**Tabel 3.2.10** *Number of Transmigrant by Subdistrict of Origin and Kinds of Transmigration, 2018*

Kecamatan Asal <i>Districts of Origin</i>	Transmigrasi Umum <i>Public Transmigration</i>			
	KK	L	P	L + P
	<i>H</i>	<i>M</i>	<i>F</i>	<i>M + F</i>
1	2	3	4	5
1. Poncol	1	3	2	5
2. Parang	2	3	3	6
3. Lembeyan	1	2	1	3
4. Takeran	-	-	-	-
5. Nguntoronadi	-	-	-	-
6. Kawedanan	1	3	1	4
7. Magetan	-	-	-	-
8. Ngariboyo	-	-	-	-
9. Plaosan	-	-	-	-
10. Sidorejo	-	-	-	-
11. Panekan	-	-	-	-
12. Sukomoro	-	-	-	-
13. Bendo	-	-	-	-
14. Maospati	-	-	-	-
15. Karangrejo	-	-	-	-
16. Karas	-	-	-	-
17. Barat	-	-	-	-
18. Kartoharjo	-	-	-	-
<b>Jumlah/Total</b>	<b>5</b>	<b>11</b>	<b>7</b>	<b>18</b>

Sumber : Dinas Tenaga Kerja Kabupaten Magetan

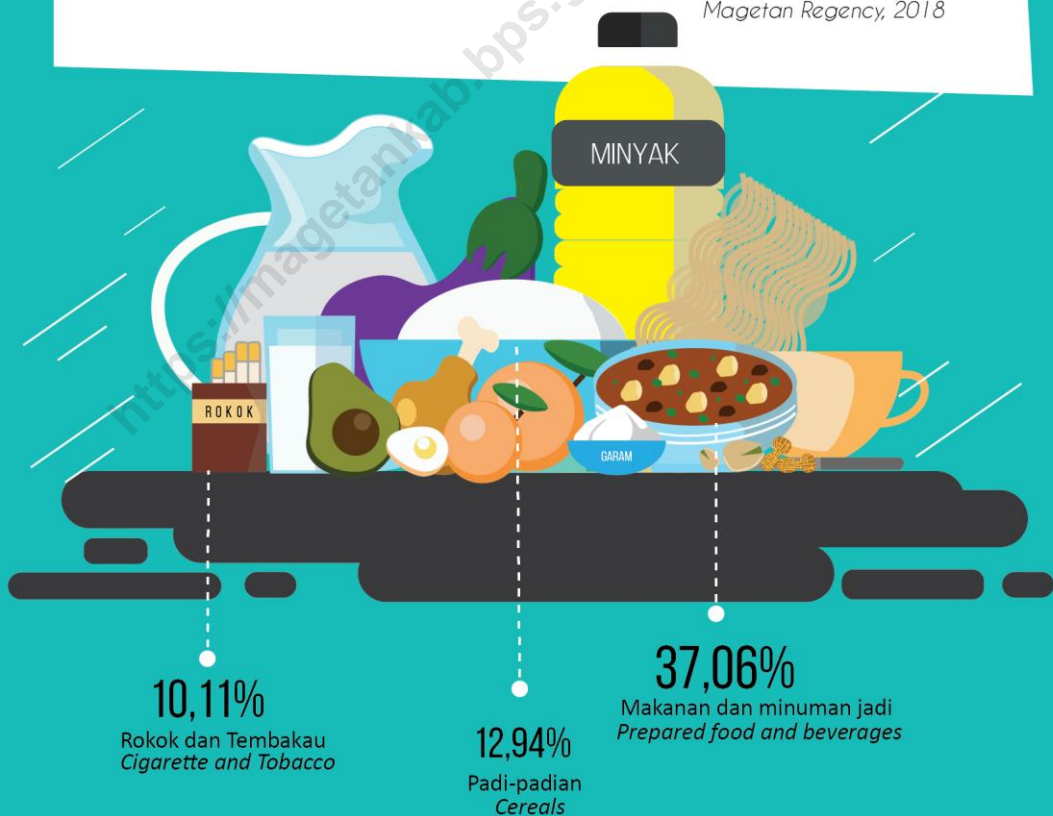
Source : *Manpower and Transmigration Service, Magetan Regency*

Catatan : Tidak ada Transmigrasi Non Umum (PIR, HTI, TSM Terprogram dan Non-program)



### Tiga Komoditas Makanan dengan Persentase Pengeluaran Per Kapita Sebulan Terbesar di Kabupaten Magetan, 2018

*Top 3 Food Commodity with The Largest Percentage Monthly Expenditure, per Capita in Magetan Regency, 2018*





## PENJELASAN TEKNIS

## TECHNICAL NOTES

1. **Tidak/belum pernah sekolah** adalah mereka yang tidak pernah atau belum pernah terdaftar dan tidak pernah atau belum pernah aktif mengikuti pendidikan di suatu jenjang pendidikan formal. Termasuk juga yang tamat/belum tamat taman kanak-kanak tetapi tidak melanjutkan ke sekolah dasar.
  2. **Masih bersekolah** adalah mereka yang terdaftar dan aktif mengikuti pendidikan formal dan nonformal (Paket A, B, atau C), baik pendidikan dasar, menengah maupun pendidikan tinggi. Bagi mahasiswa yang sedang cuti dianggap masih bersekolah.
  3. **Tidak bersekolah lagi** adalah mereka yang pernah terdaftar dan aktif mengikuti pendidikan di suatu jenjang pendidikan formal dan nonformal (Paket A, B, atau C), tetapi pada saat pencacahan tidak lagi terdaftar dan tidak aktif mengikuti pendidikan.
  4. **Tamat sekolah** adalah menyelesaikan pelajaran yang ditandai dengan lulus ujian akhir pada kelas atau tingkat terakhir suatu jenjang pendidikan di sekolah negeri maupun swasta dengan mendapatkan tanda tamat
1. **Not/never attending school** is someone who has never attended or never been registered in a formal education, such as primary, secondary, and tertiary education. Those who just completed kindergarten are considered as never attended school.
  2. **Attending school** is someone who is currently attending primary, secondary, or tertiary education, including package A, package B, or package C. College student who postpones his/her study is considered as attending school.
  3. **Not attending school anymore** is someone who had enrolled and participated in formal and non-formal education in the past including package A, package B, or package C, but currently does not attend school.
  4. **Completed particular level of education** is someone who has completed particular level of education in private or public school and accepting graduation certificate. Someone who has never attended the highest grade but

## SOCIAL

belajar/ijazah. Seseorang yang belum mengikuti pelajaran pada kelas tertinggi tetapi telah mengikuti ujian akhir dan lulus dianggap tamat sekolah.

*passed the final exam is considered as completed particular level of education.*

5. **Dapat membaca dan menulis** artinya dapat membaca dan menulis kata-kata/kalimat sederhana dengan suatu aksara tertentu.

5. ***Able to read and write*** is the ability to read and write at least a simple sentence in any letter of alphabets.

6. **Jalur Pendidikan di Indonesia** terdiri atas 1) pendidikan formal, 2) pendidikan nonformal, dan 3) pendidikan informal yang ketiganya dapat saling melengkapi dan memperkaya (Undang-Undang No. 20 Tahun 2013 tentang Sistem Pendidikan Nasional).

6. ***The Education System in Indonesia*** consists of 1) a formal education, 2) non-formal education, and 3) informal education that all three can be complementary and enriching (Law No. 20 Year 2013 about The National Education System).

7. **Jenjang Pendidikan Formal** terdiri atas pendidikan dasar, pendidikan menengah, dan pendidikan tinggi. Jenis pendidikan yang diajarkan mencakup pendidikan umum, kejuruan, akademik, profesi, vokasi, keagamaan, dan khusus.

7. ***The Formal Education Level*** consists of primary education, secondary education, and high education. The kind of education that taught consists of general education, vocational, academic, professional, religious, and specific education.

a. Pendidikan Dasar berbentuk Sekolah Dasar (SD) dan Madrasah Ibtidaiyah (MI) atau bentuk lain yang sederajat serta Sekolah Menengah Pertama (SMP) dan Madrasah Tsanawiyah (MTs), atau bentuk lain yang sederajat.

a. *The Primary Education* consists of Elementary School and Islamic Elementary School or other equivalent forms and Junior High School and MTs, or other equivalent forms.

b. *The Secondary Education*

- b. Pendidikan Menengah berbentuk Sekolah Menengah Atas (SMA), Madrasah Aliyah (MA), Sekolah Menengah Kejuruan (SMK), dan Madrasah Aliyah Kejuruan (MAK), atau bentuk lain yang sederajat.
- c. Pendidikan Tinggi merupakan jenjang pendidikan setelah pendidikan menengah yang mencakup program pendidikan diploma, sarjana, magister, spesialis, dan doktor yang diselenggarakan oleh perguruan tinggi. Perguruan tinggi dapat berbentuk akademi, politeknik, sekolah tinggi, institut, atau universitas.
8. **Rumah Sakit** adalah tempat pemeriksaan dan perawatan kesehatan, biasanya berada di bawah pengawasan dokter/tenaga medis, yang melayani penderita yang sakit untuk berobat rawat jalan atau rawat inap.
8. ***Hospital** is a place for health check, usually controlled/supervised by doctors/medical personnel to serve the ill patients to get outpatient or inpatient treatment services.*
9. **Rumah Sakit Bersalin** adalah rumah sakit khusus untuk persalinan, dilengkapi pelayanan spesialis pemeriksaan kehamilan, persalinan, rawat inap dan rawat jalan ibu dan anak yang berada di bawah pengawasan dokter spesialis kandungan.
9. ***Maternity Hospital** is a specialized hospital for childbirth, has specialist inspection service to pregnancy, childbirth, hospitalization and outpatient for mothers and children that is under the supervision of an obstetrician.*
10. **Rumah Bersalin** adalah sarana
10. ***Maternity House** is health care facility with a license as a*

## SOCIAL

pelayanan kesehatan dengan izin sebagai rumah bersalin, dilengkapi pelayanan pemeriksaan kehamilan, persalinan serta pemeriksaan ibu dan anak yang berada di bawah pengawasan bidan senior.

11. **Poliklinik** adalah sarana kesehatan yang dipakai untuk pelayanan berobat jalan, biasanya berada di bawah pengawasan dokter/tenaga medis.
12. **Puskesmas (Pusat Kesehatan Masyarakat)** adalah unit pelaksana teknis dinas kesehatan kabupaten/kota yang mempunyai fungsi utama sebagai penyelenggara pelayanan kesehatan tingkat pertama. Wilayah kerja puskesmas maksimal adalah satu kecamatan dan untuk dapat menjangkau wilayah kerjanya, puskesmas mempunyai jaringan pelayanan yang meliputi unit Puskesmas Pembantu (Pustu), unit Puskesmas Keliling (Puskel), dan unit bidan desa/komunitas (Peraturan Menteri Kesehatan RI No. 75 Tahun 2014 Tentang Pusat Kesehatan Masyarakat).
13. **Apotek** adalah suatu tempat tertentu yang digunakan untuk melakukan pekerjaan kefarmasian, dan penyaluran/penjualan obat atau bahan farmasi dan perbekalan

*maternity house, equipped with prenatal care, childbirth and examination of mothers and children which is under the supervision of a senior midwife.*

11. **Polyclinic** is a health facility in which to get outpatient services, usually under the control of doctor/medical personnel.
12. **Public Health Center** is technical implementation unit of regency health department that have the primary function as a first-level health care providers. The working area standard of public health center is one district and to reach their working areas, public health centers have a service network covering subsidiary of public health center, mobile public health center units, and midwife units (Regulation of the Minister of Health of Indonesia Number 75 Year 2014 about Public Health Center).
13. **Pharmacy** is a specific place that is used for pharmaceutical jobs, and distribution/sale of drugs/pharmaceuticals and other medical supplies to people that are administered by trained pharmacist (Regulation of the Minister of



kesehatan lainnya kepada masyarakat yang dikelola oleh tenaga apoteker (Peraturan Menteri Kesehatan RI No. 1332 Tahun 2002 Tentang Perubahan Atas Peraturan Menteri Kesehatan RI No. 922/MENKES/PER/X/1993 Tentang Ketentuan dan Tata Cara Pemberian Izin Apotek).

14. **Imunisasi** adalah memasukkan kuman atau racun penyakit tertentu yang sudah dilemahkan (vaksin) ke dalam tubuh dengan cara disuntik atau diminum (diteteskan dalam mulut) dengan maksud agar terjadi kekebalan tubuh terhadap penyakit tersebut.
15. **Keluhan kesehatan** adalah keadaan seseorang yang mengalami gangguan kesehatan atau kejiwaan, baik karena penyakit akut, penyakit kronis, kecelakaan, kriminal, atau hal lain.
16. **Angka penemuan kasus tuberkulosis** adalah jumlah kasus baru tuberkulosis (TB) dan kasus TB yang didiagnosis kambuh yang diobati dalam program penanggulangan TB nasional dan dilaporkan kepada WHO, dibagi dengan perkiraan WHO terhadap jumlah kasus insiden tuberkulosis pada tahun yang sama, dinyatakan

*Health of Indonesia Number 1332 Year 2002 about the Changes of Regulation of the Minister of Health of Indonesia Number 922/MENKES/PER/X/1993 about Pro-vision and Procedures for Administration of Licensed Pharmacies).*

14. **Immunization** is putting enervated microbe of a certain disease into human body by injection or drinking (dropping into mouth) to make the body immune to that disease.
15. **Health complaint** is a condition where a person has health or mental problems because of acute illness, chronically illness, accident, crimes, or others.
16. **The case detection rate for all forms of tuberculosis** is the number of new and replase tuberculosis cases diagnosed and treated in national tuberculosis control programmes and notified to WHO, divided by WHO's estimate of the number of incident tuberculosis cases for the same year, expressed as a percentage.

## SOCIAL

sebagai persentase.

17. **Kasus kumulatif AIDS** adalah kumulatif kasus AIDS sampai dengan referensi waktu tertentu.
18. **BCG (Bacillus Calmette Guerin)** merupakan vaksinasi untuk mencegah penyakit TBC, diberikan pada bayi baru lahir atau anak, dengan suntikan pada kulit pangkal lengan atas. Bekas suntikan kemudian akan membentuk tonjolan kecil jaringan parut pada kulit lengan atas. Suntikan BCG diberikan kepada anak sebanyak 1 kali.
19. **DPT (Difteri, Pertusis, Tetanus)** merupakan vaksin untuk mencegah penyakit Difteri, Pertusis, dan Tetanus yang diberikan pada bayi berumur 3 bulan ke atas, dengan suntikan pada paha, diulang 1 bulan dan 2 bulan kemudian, sehingga suntikan imunisasi DPT lengkap pada balita berjumlah 3 kali (kadang-kadang selang waktu antar suntikan bisa lebih dari 1 bulan).
20. **Bencana Alam** adalah peristiwa atau serangkaian peristiwa yang mengancam dan mengganggu kehidupan/penghidupan masyarakat yang disebabkan oleh faktor alam antara lain berupa gempa bumi,
17. **Cummulative AIDS case** is *cummulative AIDS cases with reference to a particular time.*
18. **BCG (Bacillus Calmette Guerin)** is *a vaccine to prevent TBC disease, given to newborns or children, by injection at the base of the skin of the upper arm. Injection site will form little bumps of scar tissue in the skin of the upper arm. BCG injections given to children 1 times.*
19. **DPT (Diphtheria, Pertussis, Tetanus)** is *a vaccine to prevent the diphtheria, pertussis, and tetanus disease, given to infants aged 3 months and above, with a shot in the thigh, repeated one month and two months later, so that the complete DPT immunization shots at toddler totaling 3 times (sometimes the time interval between injections can be more than 1 month).*
20. **Natural Disaster** is *an event or series of events that threaten and disrupt the lives and livelihoods caused by natural factors such as: earthquake, tsunami, volcanic eruption, flood, flash flood, drought, typhoon/cyclone, and landslide so it can lead to result in*

tsunami, gunung meletus, banjir, kekeringan, angin topan, dan tanah longsor sehingga mengakibatkan kerugian materi maupun non-materi.

21. **Korban meninggal** adalah orang yang dilaporkan tewas atau meninggal dunia akibat bencana.
22. **Korban hilang** adalah orang yang dilaporkan hilang atau tidak ditemukan atau tidak diketahui keberadaannya setelah terjadi bencana.
23. **Korban luka/sakit** adalah orang yang mengalami luka-luka atau sakit, dalam keadaan luka ringan, luka sedang maupun luka parah/berat, baik yang berobat jalan maupun rawat inap.
24. **Rusak Berat** adalah kriteria kerusakan yang mengakibatkan bangunan roboh atau sebagian besar komponen struktur rusak.
25. **Rusak sedang** adalah kriteria kerusakan yang mengakibatkan sebagian kecil komponen struktur rusak, dan komponen penunjang rusak namun bangunan masih tetap berdiri.
26. **Rusak ringan** adalah kriteria kerusakan yang mengakibatkan sebagian komponen struktur retak

*loss of material and non-material.*

21. **Fatality** is a person reported killed or death in the wake of a disaster.
22. **Missing person** is a person reported missing or who cannot be located or who cannot be accounted for in the wake of a disaster.
23. **Casualty** is a person suffering injury or illness, in a state of light injury, moderate injury, or heavy injury, which in undergoing treatment as either an outpatient or inpatient.
24. **Severely damaged** is the criteria of damage that resulted most buildings collapsed or damaged its structural components.
25. **Damaged** is the criteria of damage that resulted defective fraction of structural components and supporting components damaged, but the building still stands.
26. **Lightly damaged** is the criteria of damage that resulted partially cracked structural components, but the structure still can be used and the building still stands.

## SOCIAL

(struktur masih bisa digunakan) dan bangunan masih tetap berdiri.

27. Untuk mengukur kemiskinan, BPS menggunakan konsep kemampuan memenuhi kebutuhan dasar (*basic needs approach*). Dengan pendekatan ini, kemiskinan dipandang sebagai ketidakmampuan dari sisi ekonomi untuk memenuhi kebutuhan dasar makanan dan bukan makanan yang diukur dari sisi pengeluaran. Metode yang digunakan adalah menghitung Garis Kemiskinan (GK), yang terdiri dari dua komponen yaitu Garis Kemiskinan Makanan (GKM) dan Garis Kemiskinan Non-Makanan (GKNM). Penghitungan Garis Kemiskinan dilakukan secara terpisah untuk daerah perkotaan dan perdesaan.
28. **Penduduk miskin** adalah penduduk yang memiliki rata-rata pengeluaran per kapita per bulan di bawah Garis Kemiskinan.
29. **Garis Kemiskinan Makanan (GKM)** merupakan nilai pengeluaran kebutuhan minimum makanan yang disetarakan dengan 2.100 kkalori per kapita per hari. Garis Kemiskinan Non-Makanan (GKNM) adalah kebutuhan minimum untuk perumahan, sandang, pendidikan,

27. *To measure poverty, BPS-Statistics Indonesia has used the concept of basic needs approach. Therefore, poverty is viewed as economic inability to fulfill food and non-food basic needs which are measured by consumption/expenditure. The method used is calculating poverty line, which consists of two components that are Food Poverty Line (FPL) and Non-Food Poverty Line (NFPL). The poverty line was calculated separately for urban and rural areas.*
28. *A person whose expenditure per capita per month is below the poverty line is considered to be poor.*
29. ***The Food Poverty Line** refers to the daily minimum requirement of 2,100 kcal per capita per day. The Non-Food Poverty Line refers to the minimum requirement for household necessities for clothing, education, health, and other basic individual needs.*

kesehatan, dan kebutuhan dasar lainnya.

### 30. Ukuran Kemiskinan

- a. **Head Count Index** (HCI- $P_0$ ) adalah persentase penduduk miskin yang berada di bawah Garis Kemiskinan (GK).
- b. **Indeks Kedalaman Kemiskinan** (*Poverty Gap Index- $P_1$* ) merupakan ukuran rata-rata kesenjangan pengeluaran masing-masing penduduk miskin terhadap garis kemiskinan. Semakin tinggi nilai indeks, semakin jauh rata-rata pengeluaran penduduk dari garis kemiskinan.
- c. **Indeks Keparahan Kemiskinan** (*Poverty Severity Index- $P_2$* ) memberikan gambaran mengenai penyebaran pengeluaran di antara penduduk miskin. Semakin tinggi nilai indeks, semakin tinggi ketimpangan pengeluaran di antara penduduk miskin.

Foster-Greer-Thorbecke (1984) merumuskan suatu ukuran yang digunakan untuk mengukur tingkat kemiskinan sebagai berikut:

$$P_a = \frac{1}{n} \sum_{i=1}^q \left[ \frac{z - y_i}{z} \right]^a$$

### 30. Poverty Measures

- a. **Head Count Index** (HCI- $P_0$ ) simply measures the percentage of the population that is counted as poor, often denoted by  $P_0$ .
- b. **Poverty Gap Index- $P_1$**  measures the extent to which individuals fall below the poverty line (the poverty gaps) as a proportion of the poverty line. Higher value of the index shows that the gap between average expenditure of the poor and the poverty line is wider.
- c. **Poverty Severity Index- $P_2$**  describes inequality among the poor. This is simply a weighted sum of poverty gaps (as a proportion of the poverty line), where the weights are the proportionate poverty gaps themselves. Hence, by squaring the poverty gap index, the measure implicitly puts more weight on observations that fall well below the poverty line. Higher value of the index shows that inequality among the poor is higher.

Foster-Greer-Thorbecke (1984) developed poverty measures that may be written as:

## SOCIAL

dimana:

$a=0, 1, 2$

$z$ =Garis kemiskinan

$y_i$ =Rata-rata pengeluaran perkapita sebulan penduduk yang berada di bawah garis kemiskinan ( $i=1,2,\dots,q$ ),  $y_i < z$

$q$ =Banyaknya penduduk yang berada di bawah garis kemiskinan

$n$ =Jumlah penduduk

Jika  $a=0$ , diperoleh *Head Count Index* ( $P_0$ ), jika  $a=1$  diperoleh indeks kedalaman kemiskinan (*Poverty Gap Index*- $P_1$ ) dan jika  $a=2$  disebut indeks keparahan kemiskinan (*Poverty Severity Index*- $P_2$ ).

31. **Indeks Pembangunan Manusia** (IPM) menjelaskan bagaimana penduduk dapat mengakses hasil pembangunan dalam memperoleh pendapatan, kesehatan, pendidikan dan sebagainya. IPM diperkenalkan oleh UNDP pada tahun 1990 dan dipublikasikan secara berkala dalam laporan tahunan Human Development Report (HDR). IPM dibentuk oleh 3 (tiga) dimensi dasar: Umur panjang dan hidup sehat; pengetahuan; dan standar hidup layak.

$$P_a = \frac{1}{n} \sum_{i=1}^q \left[ \frac{z - y_i}{z} \right]^a$$

where:

$a=0, 1, 2$

$z$ =the poverty line

$y_i$ =Average expenditure per capita per month of the poor ( $i=1,2,\dots,q$ ),  $y_i < z$

$q$ =the number of poor

$n$ =the total population

if  $a=0$  is obtained Head Count Index ( $P_0$ ), if  $a=1$  is obtained Poverty Gap Index- $P_1$ , and if  $a=2$  is obtained Poverty Severity Index- $P_2$ .

31. **The Human Development Index** (HDI) explains how people can access development results in obtaining income, health, education and so forth. HDI was introduced by United Nations Development Programme (UNDP) in 1990 and published periodically in the annual report of the Human Development Report. HDI was formed by three basic dimensions: a long and healthy life; knowledge; and a decent standard of living.

<https://magetankab.bps.go.id>

ULASAN	DESCRIPTION
<p data-bbox="165 252 277 272"><b>Pendidikan</b></p> <p data-bbox="128 300 551 544">Pada tahun 2018, berdasarkan data Dinas Pendidikan Kabupaten Magetan tercatat jumlah sarana pendidikan tingkat dasar (SD sederajat) sebanyak 560 unit yang terdiri dari 478 unit SD dan 82 Madrasah Ibtidaiyah (MI).</p> <p data-bbox="128 571 551 815">Sementara itu, jumlah sarana pendidikan tingkat SLTP sebanyak 90 unit yang terdiri dari 55 unit SLTP dan 35 unit Madrasah Tsanawiyah (MTs). Sedangkan tingkat SLTA terdiri dari 49 unit SLTA dan 19 Madrasah Aliyah.</p>	<p data-bbox="613 252 725 272"><b>Education</b></p> <p data-bbox="576 300 994 496"><i>In 2018, based on Education Office of Magetan Regency, recorded the number of education facilities is 560 units, in which 478 units elementary school and 82 madrasah ibtidaiyah.</i></p> <p data-bbox="576 523 994 815"><i>Meanwhile, the number of education facilities on secondary level education is 90 units consists of 55 units Junior High School and 35 units Madrasah Tsanawiyah. While for senior secondary level consists of 49 units Senior High School and 19 units Madrasah Aliyah.</i></p>
<p data-bbox="165 890 277 911"><b>Kesehatan</b></p> <p data-bbox="128 938 551 1273">Pelayanan kesehatan kepada masyarakat tidak terlepas dari ketersediaan sarana kesehatan dan tenaga kesehatan yang memadai. Adapun sarana kesehatan di Kabupaten Magetan tahun 2018 diantaranya 6 unit Rumah sakit, 24 unit Puskesmas, serta 15 unit Balai Pengobatan/Poliklinik.</p> <p data-bbox="128 1300 551 1404">Pada tahun 2018, penyakit terbanyak yang diderita penduduk Kabupaten Magetan adalah hipertensi</p>	<p data-bbox="613 890 684 911"><b>Health</b></p> <p data-bbox="576 938 994 1225"><i>Health services to the community cannot be separated from the availability of health facilities and health workers adequately. Health facilities in Magetan Regency 2018 are 6 units hospital, 24 units public health center, and 15 units polyclinic.</i></p> <p data-bbox="576 1252 994 1404"><i>In 2018, the diseases that affect most people in Magetan regency is high blood pressure, acutely infected upper respiratory tract, diseases on</i></p>



(darah tinggi primer), infeksi akut saluran pernafasan bagian atas, gastritis dan Penyakit pada sistem otot dan jaringan pengikat.

Jumlah PUS yang memakai alat kontrasepsi naik menjadi 118.628 pemakai atau naik sebesar 26,99 persen dibanding tahun 2017.

### **Agama**

Berdasarkan catatan Dinas Kependudukan dan Catatan Sipil, mayoritas penduduk Kabupaten Magetan adalah pemeluk agama Islam yaitu sebanyak 684.493 orang. Selain agama Islam, penduduk Kabupaten Magetan juga penganut Kristen Protestan, Kristen Katolik, Hindu, dan Budha. Penganut agama Kristen Protestan sebesar 5.172 orang, Kristen Katholik 1.581 orang, Hindu 99 orang, Budha 546 orang, dan lainnya 48 orang.

Jumlah tempat peribadatan di Kabupaten Magetan 4.550 unit yang terdiri dari 1.348 masjid, 3.140 musholla, 32 gereja protestan, 25 gereja katolik, 3 wihara, dan 2 pura.

### **Sosial Lainnya**

Jumlah tindak pidana di Kabupaten Magetan pada tahun 2018 sebanyak 287

*muscular system.*

*The number of EFA taking contraceptives tool increased to 118,628 users or increased by 26.99 percent compared to the year 2017.*

### **Religion**

*Based on Population and Civil Records Office, Magetan Regency majored by muslim. Muslim population in Magetan regency reaches 684,493 person. Beside muslim, population of Magetan regency consists of Christians, Catholics, Hindu and Buddhist. The number of Christians is 5,172 person, Catholics 1,581 person, Hindu 99 person, Buddhists 546 person, and Others 48 person.*

*The number of worship place in Magetan Regency is 4,550 units, consists of 1,348 mosques, 3,140 mushollas, 32 christian churches, 25 catholic churches, 3 temples, and 2 kuils.*

### **Other Social Aspect**

*The total number of reported criminal cases in Magetan Regency 2018 is 287 cases. Compared to 2017, the total number of criminal cases has decreased by 11 cases.*

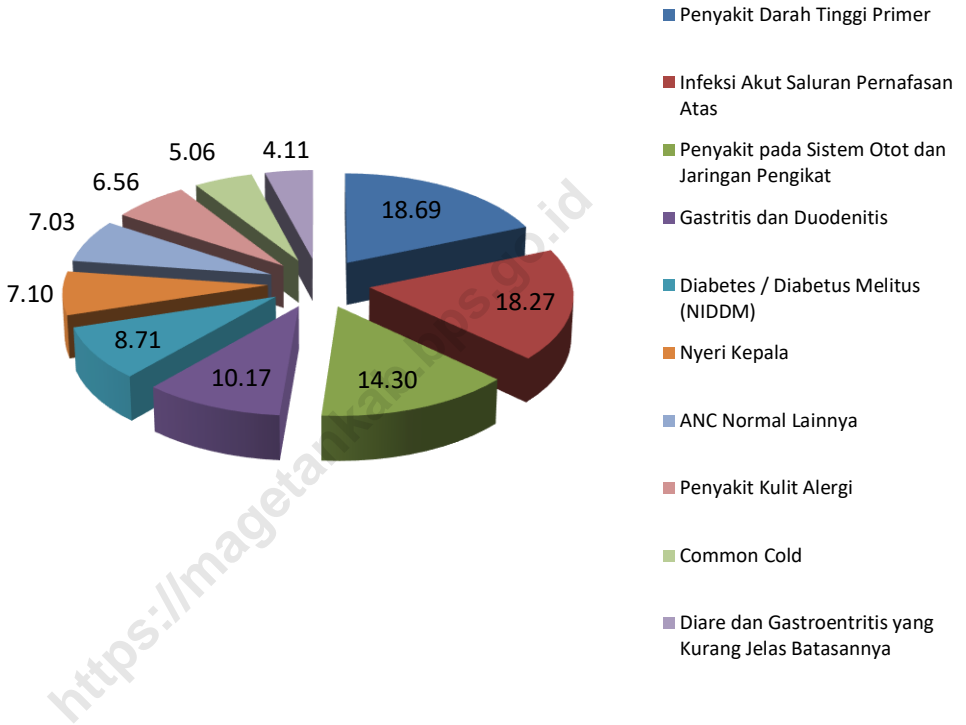
*SOCIAL*

perkara. Bila dibandingkan dengan tahun sebelumnya, jumlah tindak pidana mengalami penurunan 11 kasus.

<https://magetankab.bps.go.id>

**Gambar**  
**Picture** 4

**Persentase Kasus Penyakit di Kabupaten Magetan, 2018**  
**Percentage Cases of Diseases in Magetan Regency, 2018**



Sumber/Source : Dinas Kesehatan Kabupaten Magetan/ Health Office of Magetan Regency



## 4.1 PENDIDIKAN / EDUCATION

Tabel  
Table

4.1.1

Jumlah Sekolah, Guru, dan Murid Taman Kanak-Kanak (TK) di Bawah Kementerian Pendidikan dan Kebudayaan Menurut Kecamatan, 2017/2018  
*Number of Schools, Teachers, and Pupils in Kindergarten Under The Ministry of Education and Culture by Sub District, 2017/2018*

Kecamatan Sub District	Sekolah/Schools		
	Negeri/Public	Swasta/Private	Jumlah/Total
(1)	(2)	(3)	(4)
Poncol	-	22	22
Parang	-	26	26
Lembeyan	-	21	21
Takeran	1	15	16
Nguntoronadi	-	9	9
Kawedanan	1	27	28
Magetan	2	31	33
Ngariboyo	-	22	22
Plaosan	-	35	35
Sidorejo	-	17	17
Panekan	-	30	30
Sukomoro	-	20	20
Bendo	-	25	25
Maospati	1	23	24
Karangrejo	-	16	16
Karas	-	17	17
Barat	-	18	18
Kartoharjo	-	14	14
<b>Magetan</b>	<b>5</b>	<b>388</b>	<b>393</b>

Catatan/Note: <sup>1</sup> Jumlah guru termasuk kepala sekolah dan guru/The total of teachers including headmaster and teacher

Sumber/Source: Kementerian Pendidikan dan Kebudayaan, Data Semester Ganjil/Ministry of Educations and Culture, Odd Semester Data

## SOCIAL

Lanjutan Tabel/Continued Table 4.1.1

Kecamatan Sub District	Guru <sup>1</sup> /Teachers <sup>1</sup>		
	Negeri/Public	Swasta/Private	Jumlah/Total
(1)	(5)	(6)	(7)
Poncol	9	37	46
Parang	-	28	28
Lembeyan	8	54	62
Takeran	10	126	136
Nguntoronadi	-	50	50
Kawedanan	-	63	63
Magetan	-	34	34
Ngariboyo	-	66	66
Plaosan	-	35	35
Sidorejo	-	43	43
Panekan	2	70	72
Sukomoro	-	31	31
Bendo	-	34	34
Maospati	-	39	39
Karangrejo	-	19	19
Karas	9	37	46
Barat	-	28	28
Kartoharjo	8	54	62
<b>Magetan</b>	<b>29</b>	<b>852</b>	<b>881</b>

Catatan/Note: <sup>1</sup> Jumlah guru termasuk kepala sekolah dan guru/The total of teachers including headmaster and teacher

Sumber/Source: Kementerian Pendidikan dan Kebudayaan, Data Semester Ganjil/Ministry of Educations and Culture, Odd Semester Data

Lanjutan Tabel/Continued Table 4.1.1

Kecamatan Sub District	Murid/Students		
	Negeri/Public	Swasta/Private	Jumlah/Total
(1)	(8)	(9)	(10)
Poncol	131	1 690	1.821
Parang	-	683	683
Lembeyan	69	962	1 031
Takeran	-	473	473
Nguntoronadi	-	899	899
Kawedanan	-	716	716
Magetan	-	652	652
Ngariboyo	29	994	1 023
Plaosan	-	457	457
Sidorejo	-	501	501
Panekan	-	744	744
Sukomoro	-	407	407
Bendo	131	1 690	1 821
Maospati	-	683	683
Karangrejo	-	1 031	1 031
Karas	-	473	473
Barat	-	899	899
Kartoharjo	-	716	716
<b>Magetan</b>	<b>406</b>	<b>12 704</b>	<b>13 110</b>

Catatan/Note: <sup>1</sup> Jumlah guru termasuk kepala sekolah dan guru/The total of teachers including headmaster and teacher

Sumber/Source: Kementerian Pendidikan dan Kebudayaan, Data Semester Ganjil/Ministry of Educations and Culture, Odd Semester Data

**Tabel** 4.1.2 **Jumlah Sekolah, Guru, dan Murid Raudatul Athfal (RA) di Bawah Kementerian Agama Menurut Kecamatan, 2018/2019**  
**Table** 4.1.2 **Number of Schools, Teachers, and Pupils in Raudatul Athfal (RA) Under, The Ministry of Religious Affairs by Sub District, 2018/2019**

<b>Kecamatan Sub District</b>	<b>Sekolah/Schools</b>	<b>Guru/Teachers</b>	<b>Siswa/Pupils</b>
(1)	(2)	(3)	(4)
Poncol	4	19	191
Parang	8	32	449
Lembeyan	9	46	547
Takeran	10	57	660
Nguntoronadi	4	32	418
Kawedanan	2	10	123
Magetan	3	22	127
Ngariboyo	4	16	164
Plaosan	10	38	478
Sidorejo	4	17	159
Panekan	9	31	384
Sukomoro	2	9	138
Bendo	6	20	237
Maospati	3	24	215
Karangrejo	5	26	318
Karas	10	42	739
Barat	2	6	72
Kartoharjo	5	19	190
<b>Magetan</b>	<b>100</b>	<b>466</b>	<b>5 609</b>

**Catatan/Note:** <sup>1</sup> Jumlah guru termasuk kepala sekolah dan guru/The total of teachers including headmaster and teacher

**Sumber/Source:** Kementerian Pendidikan dan Kebudayaan, Data Semester Ganji/Ministry of Educations and Culture, Odd Semester Data



**Jumlah Sekolah, Guru, dan Murid Sekolah Dasar (SD) di Bawah  
Kementerian Pendidikan dan Kebudayaan Menurut Kecamatan,  
2017/2018**

**Tabel 4.1.3**  
**Table**

*Number of Schools, Teachers, and Pupils in Primary Schools Under  
The Ministry of Education and Culture by Sub District, 2017/2018*

Kecamatan Sub District	Sekolah/Schools		
	Negeri/Public	Swasta/Private	Jumlah/Total
(1)	(2)	(3)	(4)
Poncol	24	-	24
Parang	36	1	37
Lembeyan	31	-	31
Takeran	25	-	25
Nguntoronadi	16	-	16
Kawedanan	29	2	31
Magetan	29	6	35
Ngariboyo	26	-	26
Plaosan	40	-	40
Sidorejo	20	-	20
Panekan	38	-	38
Sukomoro	26	1	27
Bendo	30	-	30
Maospati	30	1	31
Karangrejo	18	1	19
Karas	20	-	20
Barat	22	2	24
Kartoharjo	20	-	20
<b>Magetan</b>	<b>480</b>	<b>14</b>	<b>494</b>

Catatan/Note: <sup>1</sup> Jumlah guru termasuk kepala sekolah dan guru/The total of teachers including headmaster and teacher

Sumber/Source: Kementerian Pendidikan dan Kebudayaan, Data Semester Ganji/Ministry of Educations and Culture, Odd Semester Data

## SOCIAL

Lanjutan Tabel/*Continued Table* 4.1.3

Kecamatan <i>Sub District</i>	Guru <sup>1</sup> / <i>Teachers</i> <sup>1</sup>		
	Negeri/ <i>Public</i>	Swasta/ <i>Private</i>	Jumlah/ <i>Total</i>
(1)	(5)	(6)	(7)
Poncol	187	-	187
Parang	230	16	246
Lembeyan	245	-	245
Takeran	221	-	221
Nguntoronadi	137	-	137
Kawedanan	258	32	290
Magetan	220	145	365
Ngariboyo	209	-	209
Plaosan	302	-	302
Sidorejo	147	-	147
Panekan	296	-	296
Sukomoro	217	10	227
Bendo	250	-	250
Maospati	253	19	272
Karangrejo	131	47	178
Karas	166	-	166
Barat	178	27	205
Kartoharjo	168	-	168
<b>Magetan</b>	<b>3 815</b>	<b>296</b>	<b>4111</b>

Catatan/*Note*: <sup>1</sup> Jumlah guru termasuk kepala sekolah dan guru/*The total of teachers including headmaster and teacher*

Sumber/*Source*: Kementerian Pendidikan dan Kebudayaan, Data Semester Ganjil/*Ministry of Educations and Culture, Odd Semester Data*

Lanjutan Tabel/Continued Table 4.1.3

Kecamatan Sub District	Murid/Students		
	Negeri/Public	Swasta/Private	Jumlah/Total
(1)	(8)	(9)	(10)
Poncol	1 570	-	1 570
Parang	1 876	186	2 062
Lembeyan	1 898	-	1 898
Takeran	1 325	-	1 325
Nguntoronadi	971	-	971
Kawedanan	2 803	600	3 403
Magetan	2 623	2 476	5 099
Ngariboyo	2 035	-	2 035
Plaosan	3 479	-	3 479
Sidorejo	1 508	-	1 508
Panekan	2 968	-	2 968
Sukomoro	1 824	126	1 950
Bendo	2 106	-	2 106
Maospati	3 013	416	3 429
Karangrejo	1 489	415	1 904
Karas	1 761	-	1 761
Barat	1 908	404	2 312
Kartoharjo	1 250	-	1 250
<b>Magetan</b>	<b>36 407</b>	<b>4 623</b>	<b>41 030</b>

Catatan/Note: <sup>1</sup> Jumlah guru termasuk kepala sekolah dan guru/The total of teachers including headmaster and teacher

Sumber/Source: Kementerian Pendidikan dan Kebudayaan, Data Semester Ganji/Ministry of Educations and Culture, Odd Semester Data

Tabel  
Table

4.1.4

**Jumlah Sekolah, Guru, dan Murid Madrasah Ibtidaiyah (MI) di Bawah Kementerian Agama Menurut Kecamatan, 2018/2019**  
**Number of Schools, Teachers, and Pupils in Madrasah Ibtidaiyah (MI) Under The Ministry of Religious Affairs by Sub District, 2018/2019**

Kecamatan Sub District	Sekolah/Schools		
	Negeri/Public	Swasta/Private	Jumlah/Total
(1)	(2)	(3)	(4)
Poncol	1	5	10
Parang	1	7	8
Lembeyan	1	9	2
Takeran	5	3	1
Nguntoronadi	1	1	1
Kawedanan	-	1	4
Magetan	1	-	5
Ngariboyo	1	3	2
Plaosan	-	5	8
Sidorejo	1	1	1
Panekan	1	7	6
Sukomoro	1	-	2
Bendo	-	6	2
Maospati	1	1	1
Karangrejo	1	1	2
Karas	-	10	4
Barat	-	2	10
Kartoharjo	-	4	8
<b>Magetan</b>	<b>16</b>	<b>66</b>	<b>82</b>

Sumber/Source: Kementerian Agama, Data Semester Ganjil/Ministry of Religious Affairs, Odd Semester Data

Lanjutan Tabel/*Continued Table* 4.1.4

Kecamatan <i>Sub District</i>	Guru <sup>1</sup> / <i>Teachers</i> <sup>1</sup>		
	Negeri/ <i>Public</i>	Swasta/ <i>Private</i>	Jumlah/ <i>Total</i>
(1)	(5)	(6)	(7)
Poncol	18	44	62
Parang	16	88	104
Lembeyan	13	82	95
Takeran	106	38	144
Nguntoronadi	20	28	48
Kawedanan	-	12	12
Magetan	44	-	44
Ngariboyo	31	29	60
Plaosan	-	45	45
Sidorejo	24	9	33
Panekan	28	69	97
Sukomoro	20	-	20
Bendo	-	68	68
Maospati	23	12	35
Karangrejo	19	8	27
Karas	-	138	138
Barat	-	29	29
Kartoharjo	-	47	47
<b>Magetan</b>	<b>362</b>	<b>746</b>	<b>1 108</b>

Sumber/*Source*: Kementerian Agama, Data Semester Ganjil/*Ministry of Religious Affairs, Odd Semester Data*

## SOCIAL

Lanjutan Tabel/Continued Table 4.1.4

Kecamatan Sub District	Murid/Students		
	Negeri/Public	Swasta/Private	Jumlah/Total
(1)	(8)	(9)	(10)
Poncol	249	434	683
Parang	255	896	1 151
Lembeyan	180	812	992
Takeran	1 513	463	1976
Nguntoronadi	313	419	732
Kawedanan	-	104	104
Magetan	860	-	860
Ngariboyo	497	377	874
Plaosan	-	474	474
Sidorejo	337	76	413
Panekan	418	757	1 175
Sukomoro	282	-	282
Bendo	-	758	758
Maospati	376	48	424
Karangrejo	245	60	305
Karas	-	2 057	2 057
Barat	-	392	392
Kartoharjo	-	415	415
Magetan	5 525	8 542	14 067

Sumber/Source: Kementerian Agama, Data Semester Ganjil/Ministry of Religious Affairs, Odd Semester Data

**Tabel**  
**Table** 4.1.5

**Jumlah Sekolah, Guru, dan Murid Sekolah Menengah Pertama (SMP) di Bawah Kementerian Pendidikan dan Kebudayaan Menurut Kecamatan, 2017/2018**

*Number of Schools, Teachers, and Pupils in Junior High School Under The Ministry of Education and Culture by Sub District, 2017/2018*

Kecamatan Sub District	Sekolah/Schools		
	Negeri/Public	Swasta/Private	Jumlah/Total
(1)	(2)	(3)	(4)
Poncol	3	-	3
Parang	3	1	4
Lembeyan	2	1	3
Takeran	1	-	1
Nguntoronadi	1	-	1
Kawedanan	3	1	4
Magetan	4	6	10
Ngariboyo	2	-	2
Plaosan	3	1	4
Sidorejo	2	-	2
Panekan	2	2	4
Sukomoro	2	-	2
Bendo	2	-	2
Maospati	3	1	4
Karangrejo	2	1	3
Karas	1	2	3
Barat	2	-	2
Kartoharjo	1	-	1
<b>Magetan</b>	<b>39</b>	<b>16</b>	<b>55</b>

Catatan/Note: <sup>1</sup> Jumlah guru termasuk kepala sekolah dan guru/The total of teachers including headmaster and teacher

Sumber/Source: Kementerian Pendidikan dan Kebudayaan, Data Semester Ganji/Ministry of Educations and Culture, Odd Semester Data

## SOCIAL

Lanjutan Tabel/*Continued Table* 4.1.5

Kecamatan <i>Sub District</i>	Guru <sup>1</sup> / <i>Teachers</i> <sup>1</sup>		
	Negeri/ <i>Public</i>	Swasta/ <i>Private</i>	Jumlah/ <i>Total</i>
(1)	(5)	(6)	(7)
Poncol	64	-	64
Parang	101	7	108
Lembeyan	53	4	57
Takeran	34	-	34
Nguntoronadi	46	-	46
Kawedanan	156	4	160
Magetan	206	105	311
Ngariboyo	59	-	59
Plaosan	79	12	91
Sidorejo	46	-	46
Panekan	66	19	85
Sukomoro	71	-	71
Bendo	63	-	63
Maospati	135	5	140
Karangrejo	97	8	105
Karas	49	25	74
Barat	89	-	89
Kartoharjo	34	-	34
<b>Magetan</b>	<b>1 448</b>	<b>189</b>	<b>1 637</b>

Catatan/*Note*: <sup>1</sup> Jumlah guru termasuk kepala sekolah dan guru/*The total of teachers including headmaster and teacher*

Sumber/*Source*: Kementerian Pendidikan dan Kebudayaan, Data Semester Ganji/*Ministry of Educations and Culture, Odd Semester Data*



Lanjutan Tabel/Continued Table 4.1.5

Kecamatan Sub District	Murid/Students		
	Negeri/Public	Swasta/Private	Jumlah/Total
(1)	(8)	(9)	(10)
Poncol	767	-	767
Parang	1 231	22	1 253
Lembeyan	448	32	480
Takeran	381	-	381
Nguntoronadi	526	-	526
Kawedanan	1 548	32	1 580
Magetan	3 261	668	3 929
Ngariboyo	715	-	715
Plaosan	920	100	1 020
Sidorejo	435	-	435
Panekan	882	36	918
Sukomoro	720	-	720
Bendo	750	-	750
Maospati	1 811	16	1 827
Karangrejo	1 174	92	1 266
Karas	549	125	674
Barat	1 340	-	1 340
Kartoharjo	271	-	271
<b>Magetan</b>	<b>17 729</b>	<b>1 123</b>	<b>18 852</b>

Catatan/Note: <sup>1</sup> Jumlah guru termasuk kepala sekolah dan guru/The total of teachers including headmaster and teacher

Sumber/Source: Kementerian Pendidikan dan Kebudayaan, Data Semester Ganji/Ministry of Educations and Culture, Odd Semester Data

**Tabel**  
**Table** 4.1.6

**Jumlah Sekolah, Guru, dan Murid Tsanawiyah (MTs) di Bawah Kementerian Agama Menurut Kecamatan, 2018/2019**  
**Number of Schools, Teachers, and Pupils in Madrasah Tsanawiyah (MTs) Under The Ministry of Religious Affairs by Sub District, 2018/2019**

Kecamatan Sub District	Sekolah/Schools		
	Negeri/Public	Swasta/Private	Jumlah/Total
(1)	(2)	(3)	(4)
Poncol	-	4	4
Parang	-	3	3
Lembeyan	1	2	3
Takeran	2	2	4
Nguntoronadi	-	1	1
Kawedanan	1	-	1
Magetan	-	1	1
Ngariboyo	-	1	1
Plaosan	-	3	3
Sidorejo	1	-	1
Panekan	1	-	1
Sukomoro	-	1	1
Bendo	1	2	3
Maospati	-	-	-
Karangrejo	1	-	1
Karas	-	4	4
Barat	2	-	2
Kartoharjo	-	1	1
<b>Magetan</b>	<b>10</b>	<b>25</b>	<b>35</b>

Sumber/Source: Kementerian Agama, Data Semester Ganjil/Ministry of Religious Affairs, Odd Semester Data

Lanjutan Tabel/*Continued Table* 4.1.6

Kecamatan <i>Sub District</i>	Guru <sup>1</sup> / <i>Teachers</i> <sup>1</sup>		
	Negeri/ <i>Public</i>	Swasta/ <i>Private</i>	Jumlah/ <i>Total</i>
(1)	(5)	(6)	(7)
Poncol	-	75	75
Parang	-	40	40
Lembeyan	32	21	53
Takeran	64	42	106
Nguntoronadi	-	25	25
Kawedanan	36	-	36
Magetan	-	11	11
Ngariboyo	-	10	10
Plaosan	-	39	39
Sidorejo	46	-	46
Panekan	56	-	56
Sukomoro	-	12	12
Bendo	23	16	39
Maospati	-	-	-
Karangrejo	42	-	42
Karas	-	309	309
Barat	53	-	53
Kartoharjo			
<b>Magetan</b>	<b>352</b>	<b>511</b>	<b>863</b>

Sumber/*Source*: Kementerian Agama, Data Semester Ganjil/*Ministry of Religious Affairs, Odd Semester Data*

## SOCIAL

Lanjutan Tabel/Continued Table 4.1.6

Kecamatan Sub District	Murid/Students		
	Negeri/Public	Swasta/Private	Jumlah/Total
(1)	(8)	(9)	(10)
Poncol	-	554	554
Parang	-	332	332
Lembeyan	596	203	799
Takeran	833	357	1 190
Nguntoronadi	-	337	337
Kawedanan	628	-	628
Magetan	-	103	103
Ngariboyo	-	94	94
Plaosan	-	340	340
Sidorejo	776	-	776
Panekan	1 086	-	1 086
Sukomoro	-	46	46
Bendo	302	50	352
Maospati	-	-	-
Karangrejo	686	-	686
Karas	-	3 106	3 106
Barat	721	-	721
Kartoharjo	-	40	40
<b>Magetan</b>	<b>5 628</b>	<b>5 562</b>	<b>11 190</b>

Sumber/Source: Kementerian Agama, Data Semester Ganjil/Ministry of Religious Affairs, Odd Semester Data

Jumlah Sekolah, Guru, dan Murid Sekolah Menengah Atas (SMA) di Bawah Kementerian Pendidikan dan Kebudayaan Menurut Kecamatan, 2017/2018

**Tabel**  
**Table** 4.1.7

*Number of Schools, Teachers, and Pupils in Senior High School Under The Ministry of Education and Culture by Sub District, 2017/2018*

Kecamatan Sub District	Sekolah/Schools		
	Negeri/Public	Swasta/Private	Jumlah/Total
(1)	(2)	(3)	(4)
Poncol	-	1	1
Parang	1	-	1
Lembeyan	-	-	-
Takeran	-	-	-
Nguntoronadi	-	-	-
Kawedanan	1	-	1
Magetan	2	3	5
Ngariboyo	-	-	-
Plaosan	1	-	1
Sidorejo	1	-	1
Panekan	-	-	-
Sukomoro	1	-	1
Bendo	-	-	-
Maospati	1	1	2
Karangrejo	-	-	-
Karas	1	-	1
Barat	1	-	1
Kartoharjo	-	-	-
<b>Magetan</b>	<b>10</b>	<b>5</b>	<b>15</b>

Catatan/Note: <sup>1</sup> Jumlah guru termasuk kepala sekolah dan guru/The total of teachers including headmaster and teacher

Sumber/Source: Kementerian Pendidikan dan Kebudayaan, Data Semester Ganji/Ministry of Educations and Culture, Odd Semester Data

SOCIAL

Lanjutan Tabel/Continued Table 4.1.7

Kecamatan Sub District	Guru <sup>1</sup> /Teachers <sup>1</sup>		
	Negeri/Public	Swasta/Private	Jumlah/Total
(1)	(5)	(6)	(7)
Poncol	-	5	5
Parang	44	-	44
Lembeyan	-	-	-
Takeran	-	-	-
Nguntoronadi	-	-	-
Kawedanan	53	-	53
Magetan	125	21	146
Ngariboyo	-	-	-
Plaosan	31	-	31
Sidorejo	52	-	52
Panekan	-	-	-
Sukomoro	39	-	39
Bendo	-	-	-
Maospati	62	16	78
Karangrejo	-	-	-
Karas	46	-	46
Barat	50	-	50
Kartoharjo	-	-	-
<b>Magetan</b>	<b>502</b>	<b>42</b>	<b>544</b>

Catatan/Note: <sup>1</sup> Jumlah guru termasuk kepala sekolah dan guru/The total of teachers including headmaster and teacher

Sumber/Source: Kementerian Pendidikan dan Kebudayaan, Data Semester Ganji/Ministry of Educations and Culture, Odd Semester Data

Lanjutan Tabel/Continued Table 4.1.7

Kecamatan Sub District	Murid/Students		
	Negeri/Public	Swasta/Private	Jumlah/Total
(1)	(8)	(9)	(1-)
Poncol	-	142	142
Parang	542	-	542
Lembeyan	-	-	-
Takeran	-	-	-
Nguntoronadi	-	-	-
Kawedanan	909	-	909
Magetan	2 001	219	2 220
Ngariboyo	-	-	-
Plaosan	244	-	244
Sidorejo	923	-	923
Panekan	-	-	-
Sukomoro	430	-	430
Bendo	-	-	-
Maospati	948	64	1 012
Karangrejo	-	-	-
Karas	697	-	697
Barat	821	-	821
Kartoharjo	-	-	-
<b>Magetan</b>	<b>7 515</b>	<b>425</b>	<b>7 940</b>

Catatan/Note: <sup>1</sup> Jumlah guru termasuk kepala sekolah dan guru/The total of teachers including headmaster and teacher

Sumber/Source: Kementerian Pendidikan dan Kebudayaan, Data Semester Ganji/Ministry of Educations and Culture, Odd Semester Data

**Tabel**  
**Table** 4.1.8

**Jumlah Sekolah, Guru, dan Murid Sekolah Menengah Kejuruan (SMK) di Bawah Kementerian Pendidikan dan Kebudayaan Menurut Kecamatan, 2017/2018**  
**Number of Schools, Teachers, and Pupils in Vocational High School Under The Ministry of Education and Culture by Sub District, 2017/2018**

Kecamatan Sub District	Sekolah/Schools		
	Negeri/Public	Swasta/Private	Jumlah/Total
(1)	(2)	(3)	(4)
Poncol	1	-	1
Parang	-	1	1
Lembeyan	-	2	2
Takeran	1	2	3
Nguntoronadi	-	2	2
Kawedanan	-	5	5
Magetan	2	7	9
Ngariboyo	-	2	2
Plaosan	-	-	-
Sidorejo	-	-	-
Panekan	-	1	1
Sukomoro	-	1	1
Bendo	1	-	1
Maospati	-	4	4
Karangrejo	-	-	-
Karas	-	1	1
Barat	-	-	-
Kartoharjo	1	-	1
<b>Magetan</b>	<b>6</b>	<b>28</b>	<b>34</b>

Catatan/Note: <sup>1</sup> Jumlah guru termasuk kepala sekolah dan guru/The total of teachers including headmaster and teacher

Sumber/Source: Kementerian Pendidikan dan Kebudayaan, Data Semester Ganji/Ministry of Educations and Culture, Odd Semester Data



Lanjutan Tabel/Continued Table 4.1.8

Kecamatan Sub District	Guru <sup>1</sup> /Teachers <sup>1</sup>		
	Negeri/Public	Swasta/Private	Jumlah/Total
(1)	(5)	(6)	(7)
Poncol	26	-	26
Parang	-	6	6
Lembeyan	-	33	33
Takeran	51	46	97
Nguntoronadi	-	23	23
Kawedanan	-	55	55
Magetan	167	146	313
Ngariboyo	-	42	42
Plaosan	-	-	-
Sidorejo	-	-	-
Panekan	-	10	10
Sukomoro	-	3	3
Bendo	99	-	99
Maospati	-	77	77
Karangrejo	-	-	-
Karas	-	3	3
Barat	-	-	-
Kartoharjo	49	-	49
<b>Magetan</b>	<b>392</b>	<b>444</b>	<b>836</b>

Catatan/Note: <sup>1</sup> Jumlah guru termasuk kepala sekolah dan guru/The total of teachers including headmaster and teacher

Sumber/Source: Kementerian Pendidikan dan Kebudayaan, Data Semester Ganji/Ministry of Educations and Culture, Odd Semester Data

## SOCIAL

Lanjutan Tabel/*Continued Table* 4.1.8

Kecamatan <i>Sub District</i>	Murid/ <i>Students</i>		
	Negeri/ <i>Public</i>	Swasta/ <i>Private</i>	Jumlah/ <i>Total</i>
(1)	(8)	(9)	(1-)
Poncol	350	-	350
Parang	-	88	88
Lembeyan	-	482	482
Takeran	749	661	1 410
Nguntoronadi	-	23	23
Kawedanan	-	769	769
Magetan	2 926	2 523	5 449
Ngariboyo	-	447	447
Plaosan	-	-	-
Sidorejo	-	-	-
Panekan	-	55	55
Sukomoro	-	52	52
Bendo	1 997	-	1 997
Maospati	-	997	997
Karangrejo	-	-	-
Karas	-	85	85
Barat	-	-	-
Kartoharjo	801	-	801
<b>Magetan</b>	<b>6 823</b>	<b>6 182</b>	<b>13 005</b>

Catatan/*Note*: <sup>1</sup> Jumlah guru termasuk kepala sekolah dan guru/*The total of teachers including headmaster and teacher*

Sumber/*Source*: Kementerian Pendidikan dan Kebudayaan, Data Semester Ganji/*Ministry of Educations and Culture, Odd Semester Data*

Tabel  
Table

4.1.9

**Jumlah Sekolah, Guru, dan Madrasah Aliyah (MA) di Bawah Kementerian Agama Menurut Kecamatan, 2018/2019**  
**Number of Schools, Teachers, and Pupils in Madrasah Aliyah (MA) Under The Ministry of Religious Affairs by Sub District, 2018/2019**

Kecamatan Sub District	Sekolah/Schools		
	Negeri/Public	Swasta/Private	Jumlah/Total
(1)	(2)	(3)	(4)
Poncol	-	1	1
Parang	-	1	1
Lembeyan	-	1	1
Takeran	1	1	2
Nguntoronadi	-	-	-
Kawedanan	-	-	-
Magetan	1	1	2
Ngariboyo	-	1	1
Plaosan	-	2	2
Sidorejo	-	-	-
Panekan	1	-	1
Sukomoro	-	-	-
Bendo	-	1	1
Maospati	-	-	-
Karangrejo	-	1	1
Karas	-	4	4
Barat	-	1	1
Kartoharjo	-	1	1
<b>Magetan</b>	<b>3</b>	<b>16</b>	<b>19</b>

Sumber/Source: Kementerian Agama, Data Semester Ganjil/Ministry of Religious Affairs, Odd Semester Data

## SOCIAL

Lanjutan Tabel/Continued Table 4.1.9

Kecamatan Sub District	Guru <sup>1</sup> /Teachers <sup>1</sup>		
	Negeri/Public	Swasta/Private	Jumlah/Total
(1)	(5)	(6)	(7)
Poncol	-	10	10
Parang	-	13	13
Lembeyan	-	23	23
Takeran	58	20	78
Nguntoronadi	-	-	-
Kawedanan	-	-	-
Magetan	42	17	59
Ngariboyo	-	15	15
Plaosan	-	36	36
Sidorejo	-	-	-
Panekan	51	-	51
Sukomoro	-	-	-
Bendo	-	8	8
Maospati	-	-	-
Karangrejo	-	13	13
Karas	-	123	123
Barat	-	14	14
Kartoharjo	-	17	17
<b>Magetan</b>	<b>151</b>	<b>309</b>	<b>460</b>

Sumber/Source: Kementerian Agama, Data Semester Ganjil/Ministry of Religious Affairs, Odd Semester Data

Lanjutan Tabel/Continued Table 4.1.9

Kecamatan Sub District	Murid/Students		
	Negeri/Public	Swasta/Private	Jumlah/Total
(1)	(8)	(9)	(10)
Poncol	-	62	62
Parang	-	67	67
Lembeyan	-	140	140
Takeran	497	100	597
Nguntoronadi	-	-	-
Kawedanan	-	-	-
Magetan	387	265	652
Ngariboyo	-	114	114
Plaosan	-	189	189
Sidorejo	-	-	-
Panekan	626	-	626
Sukomoro	-	-	-
Bendo	-	47	47
Maospati	-	-	-
Karangrejo	-	99	99
Karas	-	2 327	2 327
Barat	-	23	23
Kartoharjo	-	91	91
<b>Magetan</b>	<b>1 510</b>	<b>3 524</b>	<b>5 034</b>

Sumber/Source: Kementerian Agama, Data Semester Ganjil/Ministry of Religious Affairs, Odd Semester Data

**Tabel** **4.1.10** **Jumlah Desa<sup>1</sup>/Kelurahan yang Memiliki Fasilitas Sekolah Menurut Kecamatan dan Tingkat Pendidikan, 2011,2014, 2018**  
**Table** **4.1.10** **Number of Villages<sup>1</sup> Having Educational Facilities by Subdistrict and Educational Level, 2011, 2014, 2018**

Kecamatan Sub District	SD Primary School			SMP Junior High School		
	2011	2014	2018	2011	2014	2018
(1)	(2)	(3)	(4)	(5)	(6)	(7)
Poncol	8	8	8	6	6	6
Parang	13	13	13	6	6	6
Lembeyan	10	10	10	4	4	4
Takeran	12	12	12	4	5	5
Nguntoronadi	9	9	9	1	1	2
Kawedanan	20	20	20	4	4	5
Magetan	14	14	14	3	3	6
Ngariboyo	12	12	12	3	3	3
Plaosan	15	15	15	4	5	5
Sidorejo	10	10	10	3	3	3
Panekan	17	17	17	4	4	4
Sukomoro	14	14	14	2	2	2
Bendo	16	16	16	4	4	4
Maospati	15	15	15	4	4	3
Karangrejo	13	13	13	4	4	4
Karas	11	11	11	5	5	5
Barat	14	14	14	3	3	3
Kartoharjo	12	12	12	1	1	1
<b>Magetan</b>	<b>235</b>	<b>235</b>	<b>235</b>	<b>65</b>	<b>67</b>	<b>71</b>

Catatan/Note: <sup>1</sup> Desa pada tabel ini termasuk Unit Permukiman Transmigrasi (UPT) yang masih dibina oleh kementerian terkait dan nagari di Provinsi Sumatera Barat/Villages in this table include Transmigration Settlement Unit which is still fostered by the relevant ministries and the nagari in the Province of Sumatera Barat

Sumber/Source: BPS, Pendataan Potensi Desa (Podes)/ BPS–Statistics Indonesia, Village Potential Data Collection

Lanjutan Tabel/*Continued Table* 4.1.10

Kecamatan Sub District	SMA Senior High School			SMK Vocational School		
	2011	2014	2018	2011	2014	2018
(1)	(8)	(9)	(10)	(11)	(12)	(13)
Poncol	3	3	3	1	1	2
Parang	1	2	2	1	-	1
Lembeyan	1	1	1	1	1	2
Takeran	1	-	1	2	2	2
Nguntoronadi	-	-		-	-	1
Kawedanan	2	1	1	4	4	4
Magetan	3	3	5	4	5	5
Ngariboyo	1	1	1	1	1	1
Plaosan	2	2	2	-	-	-
Sidorejo	1	1	1	-	-	-
Panekan	1	1	1	1	1	1
Sukomoro	1	1	1	-	-	1
Bendo	1	1	1	1	1	1
Maospati	1	1	1	4	5	5
Karangrejo	1	1	1	-	-	-
Karas	3	4	3	-	-	1
Barat	1	1	1	-	-	-
Kartoharjo	1	1	1	1	1	1
<b>Magetan</b>	<b>25</b>	<b>25</b>	<b>27</b>	<b>21</b>	<b>22</b>	<b>28</b>

Catatan/Note: <sup>1</sup> Desa pada tabel ini termasuk Unit Permukiman Transmigrasi (UPT) yang masih dibina oleh kementerian terkait dan nagari di Provinsi Sumatera Barat/Villages in this table include Transmigration Settlement Unit which is still fostered by the relevant ministries and the nagari in the Province of Sumatera Barat

Sumber/Source: BPS, Pendataan Potensi Desa (Podes)/ BPS-Statistics Indonesia, Village Potential Data Collection

**SOCIAL**

Lanjutan Tabel/Continued Table 4.1.10

Kecamatan Sub District	Perguruan Tinggi/ University		
	2011	2014	2018
(1)	(14)	(15)	(16)
Poncol	-	-	1
Parang	-	1	-
Lembeyan	-	-	-
Takeran	-	-	-
Nguntoronadi	-	-	-
Kawedanan	-	-	-
Magetan	2	3	2
Ngariboyo	-	-	-
Plaosan	-	-	-
Sidorejo	-	-	-
Panekan	-	-	-
Sukomoro	-	-	-
Bendo	1	-	-
Maospati	-	1	1
Karangrejo	1	1	1
Karas	-	-	-
Barat	-	-	-
Kartoharjo	-	-	-
<b>Magetan</b>	<b>4</b>	<b>6</b>	<b>5</b>

Catatan/Note: <sup>1</sup> Desa pada tabel ini termasuk Unit Permukiman Transmigrasi (UPT) yang masih dibina oleh kementerian terkait dan nagari di Provinsi Sumatera Barat/Villages in this table include Transmigration Settlement Unit which is still fostered by the relevant ministries and the nagari in the Province of Sumatera Barat

Sumber/Source: BPS, Pendataan Potensi Desa (Podes)/ BPS–Statistics Indonesia, Village Potential Data Collection



**Tabel 4.1.11** **Persentase Penduduk Usia 7–24 Tahun Menurut Jenis Kelamin, Kelompok Umur Sekolah, dan Partisipasi Sekolah di Kabupaten Magetan, 2018**  
**Table** *Percentage of Population Aged 7-24 Years by Sex, Age Group, and School Participation in Magetan Regency, 2018*

Jenis Kelamin dan Kelompok Umur Sekolah <i>Sex and School Age Group</i>	Partisipasi Sekolah/ <i>School Participation</i>		
	Tidak/Belum Pernah Sekolah <i>Not/Never Attending School</i>	Masih Sekolah <i>Attending School</i>	Tidak Sekolah Lagi <i>Not Attending School Anymore</i>
(1)	(2)	(3)	(4)
<b>Laki/Laki/Male</b>			
7–12	-	100,00	-
13–15	-	98,15	1,85
16–18	-	78,71	21,29
19–24	-	25,03	74,97
<b>7–24</b>	-	<b>73,94</b>	<b>26,06</b>
<b>Perempuan/Female</b>			
7–12	-	100,00	-
13–15	-	100,00	-
16–18	-	100,00	-
19–24	-	21,57	78,43
<b>7–24</b>	-	<b>79,39</b>	<b>20,61</b>
<b>Laki/Laki+Perempuan/Male+Female</b>			
7–12	-	100,00	-
13–15	-	99,19	0,81
16–18	-	88,61	11,39
19–24	-	23,44	76,56
<b>7–24</b>	-	<b>76,55</b>	<b>23,45</b>

Sumber : Survei Sosial Ekonomi Nasional, 2018  
 Source: National Socio Economic Survey, 2018

**Angka Partisipasi Murni (APM) dan Angka Partisipasi Kasar (APK) Menurut Jenjang Pendidikan di Kabupaten Magetan, 2018**

**Tabel 4.1.12**

**Table**

**Net Enrolment Rate and Gross Enrolment Rate by Educational Level in Magetan Regency, 2018**

<b>Jenjang Pendidikan</b> <i>Educational Level</i>	<b>APM</b> <i>Net Enrollment Rate</i>	<b>APK</b> <i>Gross Enrollment Rate</i>
(1)	(2)	(3)
SD/MI <i>Elementary School</i>	95,19	98,52
SMP/MTs <i>Junior High School</i>	86,33	114,12
SMA/SMK/MA <i>Senior High School</i>	79,55	94,87

Sumber: Survei Sosial Ekonomi Nasional  
Source: National Socio Economic Survey

**Tabel**  
**Table**      **4.1.13**      **Jumlah Mahasiswa dan Dosen Program**  
**Diploma, 2017/2018**  
**Number of Students and Lecturer Diploma**  
**Program, 2017/2018**

Uraian	Jenis Kelamin/Sex		Jumlah/ Total
	Laki-Laki	Perempuan	
	Male	Female	
1	2	3	4
<b>Program Studi Kesehatan Lingkungan</b>			
<i>Study Program of Environmental Health</i>			
Tingkat I	9	62	71
Tingkat II	11	63	74
Tingkat III	7	72	79
<i>Dosen Menurut Tingkat Pendidikan/Lecturer by Education</i>			
Akademi/ Academy	-	-	-
S 1/ Strata 1	-	-	-
S 2/Graduate in Master	15	14	19
<b>Program Studi Kebidanan</b>			
<i>Study Program of Midwife</i>			
Tingkat I	-	38	38
Tingkat II	-	74	74
Tingkat III	-	67	67
<i>Dosen Menurut Tingkat Pendidikan/Lecturer by Education</i>			
Akademi/ Academy	-	-	-
S 1/ Strata 1	-	4	4
S 2/Graduate in Master	-	24	24

Sumber : Prodi Kesling dan Kebidanan

## 4.2 KESEHATAN/HEALTH

**Tabel 4.2.1** Jumlah Desa/Kelurahan Yang Memiliki Sarana Kesehatan Menurut Kecamatan di Kabupaten Magetan, 2011, 2014, 2018  
**Table** *Number of Villages<sup>1</sup> Having Health Facilities by Subdistrict, 2011, 2014, 2018*

Kecamatan Subdistrict	Rumah Sakit Hospital			Rumah Sakit Bersalin Maternity Hospital		
	2011	2014	2018	2011	2014	2018
(1)	(2)	(3)	(4)	(5)	(6)	(7)
1 Poncol	-	-	-	-	-	-
2 Parang	-	-	-	-	-	-
3 Lembeyan	-	-	-	-	-	-
4 Takeran	-	-	-	-	-	-
5 Nguntoronadi	-	-	-	-	-	-
6 Kawedanan	-	-	-	-	-	-
7 Magetan	1	1	1	2	2	3
8 Ngariboyo	-	-	-	4	5	-
9 Plaosan	-	-	-	2	-	-
10 Sidorejo	-	-	-	-	-	-
11 Panekan	-	-	-	1	-	-
12 Sukomoro	-	-	-	-	1	-
13 Bendo	-	-	-	-	-	-
14 Maospati	1	1	1	2	-	-
15 Karangrejo	-	-	-	-	-	-
16 Karas	-	-	-	1	5	-
17 Barat	-	-	-	1	1	1
18 Kartoharjo	-	-	-	-	-	-
<b>Magetan</b>	<b>2</b>	<b>2</b>	<b>2</b>	<b>13</b>	<b>14</b>	<b>4</b>

Catatan/Note: <sup>1</sup> Desa pada tabel ini termasuk Unit Permukiman Transmigrasi (UPT) yang masih dibina oleh kementerian terkait dan nagari di Provinsi Sumatera Barat/Villages in this table include Transmigration Settlement Unit which is still fostered by the relevant ministries and the nagari in the Province of Sumatera Barat

Sumber/Source: BPS, Pendataan Potensi Desa (Podes)/BPSOStatistics Indonesia, Village Potential Data Collecting

Lanjutan Tabel/ *Continued Table* 4.2.1

	Kecamatan <i>Subdistrict</i>	Poliklinik <i>Polyclinic</i>			Puskesmas <i>Public Health Center</i>		
		2011	2014	2018	2011	2014	2018
	(1)	(2)	(3)	(4)	(5)	(6)	(7)
1	Poncol	-	-	-	1	1	1
2	Parang	-	1	1	1	1	1
3	Lembeyan	-	-	1	1	1	1
4	Takeran	-	-	3	1	1	1
5	Nguntoronadi	1	1	-	1	1	1
6	Kawedanan	1	1	1	2	2	2
7	Magetan	-	2	2	1	1	1
8	Ngariboyo	-	1	-	1	1	1
9	Plaosan	1	2	2	2	2	2
10	Sidorejo	-	1	-	1	1	2
11	Panekan	9	1	-	1	1	1
12	Sukomoro	-	2	-	1	1	1
13	Bendo	-	1	1	1	1	1
14	Maospati	-	3	2	2	2	2
15	Karangrejo	1	-	-	1	2	2
16	Karas	2	3	2	1	1	1
17	Barat	-	1	-	2	2	2
18	Kartoharjo	-	-	-	1	4	1
	<b>Magetan</b>	<b>15</b>	<b>20</b>	<b>15</b>	<b>22</b>	<b>26</b>	<b>24</b>

Catatan/Note: <sup>1</sup> Desa pada tabel ini termasuk Unit Permukiman Transmigrasi (UPT) yang masih dibina oleh kementerian terkait dan nagari di Provinsi Sumatera Barat/Villages in this table include Transmigration Settlement Unit which is still fostered by the relevant ministries and the nagari in the Province of Sumatera Barat

Sumber/Source: BPS, Pendataan Potensi Desa (Podes)/BPSOStatistics Indonesia, Village Potential Data Collecting

SOCIAL

Lanjutan Tabel/ Continued Table 4.2.1

Kecamatan Subdistrict	Puskesmas Pembantu Subsidiary of Public Health Center			Apotek Pharmacy		
	2011	2014	2018	2011	2014	2018
(1)	(2)	(3)	(4)	(5)	(6)	(7)
1 Poncol	2	2	2	8	-	-
2 Parang	4	4	4	13	2	2
3 Lembeyan	3	3	4	10	2	2
4 Takeran	3	3	3	12	1	3
5 Nguntoronadi	3	3	3	9	1	1
6 Kawedanan	3	3	3	20	3	5
7 Magetan	2	2	2	14	6	7
8 Ngariboyo	3	3	3	12	1	2
9 Plaosan	4	3	4	15	3	3
10 Sidorejo	3	3	3	10	-	-
11 Panekan	5	5	5	17	2	3
12 Sukomoro	3	3	3	14	-	4
13 Bendo	5	5	5	16	1	3
14 Maospati	4	5	5	15	4	7
15 Karangrejo	2	3	2	13	2	1
16 Karas	3	4	4	11	2	3
17 Barat	2	2	2	14	4	4
18 Kartoharjo	4	4	4	12	2	2
<b>Magetan</b>	<b>58</b>	<b>60</b>	<b>61</b>	<b>235</b>	<b>36</b>	<b>52</b>

Catatan/Note: <sup>1</sup> Desa pada tabel ini termasuk Unit Permukiman Transmigrasi (UPT) yang masih dibina oleh kementerian terkait dan nagari di Provinsi Sumatera Barat/Villages in this table include Transmigration Settlement Unit which is still fostered by the relevant ministries and the nagari in the Province of Sumatera Barat

Sumber/Source: BPS, Pendataan Potensi Desa (Podes)/BPSOStatistics Indonesia, Village Potential Data Collecting

**Tabel**  
**Table** 4.2.2

**Jumlah Tenaga Kesehatan Menurut Kecamatan di Kabupaten  
Magetan, 2018**  
**Number of Health Personnel by Subdistrict in Magetan  
Regency, 2018**

		Tenaga Kesehatan/Health Personnel				
Kecamatan Subdistrict	Dokter Doctor	Perawat Nurse	Bidan Midwife	Farmasi Pharmaceutical	Tenaga Kesehatan Lainnya Other Health Personnel	
(1)	(2)	(3)	(4)	(5)	(6)	
1 Poncol	1	15	16	-	2	
2 Parang	3	18	17	-	3	
3 Lembeyan	1	19	8	1	2	
4 Takeran	2	23	22	1	5	
5 Nguntoronadi	2	18	19	1	2	
6 Kawedanan	5	37	33	2	5	
7 Magetan	81	323	128	40	75	
8 Ngariboyo	3	18	20	1	4	
9 Plaosan	3	36	30	2	5	
10 Sidorejo	4	14	19	1	3	
11 Panekan	2	35	30	1	3	
12 Sukomoro	3	23	20	1	2	
13 Bendo	3	21	23	1	3	
14 Maospati	36	183	43	2	34	
15 Karangrejo	2	25	27	-	3	
16 Karas	2	17	19	1	4	
17 Barat	12	34	36	2	8	
18 Kartoharjo	2	15	16	1	4	
<b>Magetan</b>	<b>167</b>	<b>874</b>	<b>526</b>	<b>58</b>	<b>167</b>	

Sumber : Dinas Kesehatan Kabupaten Magetan  
Source : Public Health Service of Magetan Regency

**Tabel 4.2.3** Jumlah Rumah Sakit Umum, Rumah Sakit Khusus, dan Puskesmas menurut Kecamatan, 2016-2017  
**Table** *Percentage Number of General Hospital, Special Hospital, and Public Health Center by Subdistrict, 2016-2017*

Kecamatan Subdistrict	Rumah Sakit Umum		Rumah Sakit Khusus		Rumah Sakit Bersalin/ Rumah Bersalin		Puskesmas	
	General Hospital		Special Hospital		Maternity Hospital		Public Health Center	
	2017	2018	2017	2018	2017	2018	2017	2018
(1)	(2)	(3)	(4)	(5)	(6)	(7)	(8)	(9)
Poncol	-	-	-	-	-	-	1	1
Parang	-	-	-	-	-	-	1	1
Lembeyan	-	-	-	-	-	-	1	1
Takeran	-	-	-	-	-	-	1	1
Nguntoronadi	-	-	-	-	-	-	1	1
Kawedanan	-	-	-	-	-	-	2	2
Magetan	1	1	3	3	-	-	1	1
Ngariboyo	-	-	-	-	-	-	1	1
Plaosan	-	-	-	-	-	-	2	2
Sidorejo	-	-	-	-	-	-	1	1
Panekan	-	-	-	-	-	-	1	1
Sukomoro	-	-	-	-	-	-	1	1
Bendo	-	-	-	-	-	-	1	1
Maospati	1	1	-	-	-	-	2	2
Karangrejo	-	-	-	-	-	-	1	1
Karas	-	-	-	-	-	-	1	1
Barat	-	-	1	1	-	-	2	2
Kartoharjo	-	-	-	-	-	-	1	1
<b>Magetan</b>	<b>2</b>	<b>2</b>	<b>4</b>	<b>4</b>	<b>-</b>	<b>-</b>	<b>22</b>	<b>22</b>

Sumber : Dinas Kesehatan Kabupaten Magetan  
 Source : Public Health Service of Magetan Regency



Lanjutan Tabel/Continued Table 4.2.4

Kecamatan Subdistrict	Klinik/ Balai Kesehatan		Posyandu		Polindes	
	Clinic/ Health Center		Maternal&Child Health Center		Village Maternity	
	2017	2018	2017	2018	2017	2018
(1)	(2)	(3)	(4)	(5)	(6)	(7)
Poncol	-	-	53	53	1	1
Parang	1	1	55	55	-	-
Lembeyan	-	-	48	48	2	2
Takeran	1	1	47	47	6	6
Nguntoronadi	-	-	27	27	5	5
Kawedanan	-	-	57	57	4	4
Magetan	3	3	67	67	6	6
Ngariboyo	-	-	44	44	6	6
Plaosan	1	1	75	75	1	1
Sidorejo	-	-	42	42	1	1
Panekan	-	-	72	72	2	2
Sukomoro	3	3	46	46	3	3
Bendo	-	-	56	56	5	5
Maospati	3	3	68	68	-	-
Karangrejo	-	-	42	42	6	6
Karas	2	2	48	48	1	1
Barat	-	-	49	49	5	5
Kartoharjo	-	-	39	39	2	2
<b>Magetan</b>	<b>14</b>	<b>14</b>	<b>935</b>	<b>935</b>	<b>56</b>	<b>56</b>

Sumber : Dinas Kesehatan Kabupaten Magetan  
Source : Public Health Service of Magetan Regency

**Jumlah Dokter Spesialis, Dokter Umum, dan Dokter Gigi  
Menurut Sarana Pelayanan Kesehatan di Kabupaten**

**Tabel 4.2.4 Magetan, 2018**

**Table Number of Specialist Doctor, Generalist Doctor, and Dentist  
by Type of Health Facility in Magetan Regency, 2018**

	<b>Unit Kerja Work Unit</b>	<b>Dokter Spesialis Specialist Doctors</b>	<b>Dokter Umum Generalist Doctors</b>	<b>Dokter Gigi Dentist</b>
	(1)	(2)	(3)	(4)
1	Rumah Sakit dr Sayidiman / <i>dr Sayidiman Hospital</i>	23	23	3
2	Rumah Sakit Efram Harsana /Efram Harsana Hospital	19	8	4
3	Puskesmas Poncol/ <i>Poncol Public Health Center</i>	-	1	-
4	Puskesmas Parang/ <i>Parang Public Health Center</i>	-	2	1
5	Puskesmas Lembeyan/ <i>Lembeyan Public Health Center</i>	-	1	-
6	Puskesmas Takeran/ <i>Takeran Public Health Center</i>	-	1	1
7	Puskesmas Gorang0Gareng/ <i>Gorang0Gareng Public Health Center</i>	-	1	1
8	Puskesmas Kawedanan/ <i>Kawedanan Public Health Center</i>	-	1	1
9	Puskesmas Tladan/ <i>Tladan Public Health Center</i>	-	1	1
10	Puskesmas Candirejo/ <i>Candirejo Public Health Center</i>	-	2	1
11	Puskesmas Ngariboyo/ <i>Ngariboyo Public Health Center</i>	-	2	1
12	Puskesmas Plaosan/ <i>Plaosan Public Health Center</i>	-	2	1

Sumber : Dinas Kesehatan Kabupaten Magetan  
Source : Public Health Service of Magetan Regency

Lanjutan Tabel/Continued Table 4.2.4

	<b>Unit Kerja Work Unit</b>	<b>Dokter Spesialis Specialist Doctors</b>	<b>Dokter Umum Generalist Doctors</b>	<b>Dokter Gigi Dentist</b>
	(1)	(2)	(3)	(4)
13	Puskesmas Sumberagung/ <i>Sumberagung Public Health Center</i>	-	1	-
14	Puskesmas Panekan/ <i>Panekan Public Health Center</i>	-	2	1
15	Puskesmas Sidokerto/ <i>Sidokerto Public Health Center</i>	-	1	1
16	Puskesmas Sukomoro/ <i>Sukomoro Public Health Center</i>	-	2	1
17	Puskesmas Bendo/ <i>Bendo Public Health Center</i>	-	2	1
18	Puskesmas Maospati/ <i>Maospati Public Health Center</i>	-	2	1
19	Puskesmas Ngujung/ <i>Ngujung Public Health Center</i>	-	1	1
20	Puskesmas Karangrejo/ <i>Karangrejo Public Health Center</i>	-	2	-
21	Puskesmas Taji/ <i>Taji Public Health Center</i>	-	1	1
22	Puskesmas Tebon/ <i>Tebon Public Health Center</i>	-	1	1
23	Puskesmas Rejomulyo/ <i>Rejomulyo Public Health Center</i>	-	2	1
24	Puskesmas Kartoharjo/ <i>Kartoharjo Public Health Center</i>	-	1	1

Sumber : Dinas Kesehatan Kabupaten Magetan  
Source : *Public Health Service of Magetan Regency*

**Tabel 4.2.5** Jumlah Kasus 10 Penyakit Terbanyak di Kabupaten Magetan, 2018  
**Table 4.2.5** *Number of Cases of the 10 Most Diseases in Magetan Regency, 2018*

Jenis Penyakit <i>The Type of Disease</i>		Jumlah Kasus <i>Number Of Cases</i>
(1)		(2)
1.	Penyakit Darah Tinggi Primer	40 022
2.	Infeksi Akut Saluran Pernafasan Atas	39 119
3.	Penyakit pada Sistem Otot dan Jaringan Pengikat	30 623
4.	Gastritis dan Duodenitis	21 765
5.	Diabetes / Diabetus Melitus (NIDDM)	18 657
6.	Nyeri Kepala	15 197
7.	ANC Normal Lainnya	15 055
8.	Penyakit Kulit Alergi	14 053
9.	<i>Common Cold</i>	10 824
10.	Diare dan Gastroenteritis yang Kurang Jelas Batasannya	8 798
<b>Magetan</b>		<b>214 113</b>

Sumber: Dinas Kesehatan Kabupaten Magetan  
 Source :Public Health Service, Magetan Regency

**Tabel**  
**Table** 4.2.6

**Jumlah Bayi Lahir, Bayi Berat Badan Lahir Rendah (BBLR),  
BBLR Dirujuk, dan Bergizi Buruk Menurut Kecamatan di  
Kabupaten Magetan, 2018**  
*Number of Births, Babies with Low Birth Weights (LBW),  
Treated LBW, and Malnutrition Cases by Subdistrict in  
Magetan Regency, 2018*

	Kabupaten/Kota <i>Regency/City</i>	Bayi Lahir <i>Births</i>	BBLR/LBW		Gizi Buruk <i>Malnutrition</i>
			Jumlah <i>Total</i>	Dirujuk <i>Treated</i>	
	(1)	(2)	(3)	(4)	(5)
1	Poncol	528	30	-	6
2	Parang	352	8	-	16
3	Lembeyan	448	22	-	79
4	Takeran	300	9	-	18
5	Nguntoronadi	704	36	-	12
6	Kawedanan	690	26	-	26
7	Magetan	530	21	-	1
8	Ngariboyo	508	10	-	14
9	Plaosan	559	44	-	49
10	Sidorejo	428	17	-	16
11	Panekan	337	20	-	16
12	Sukomoro	383	19	-	22
13	Bendo	467	21	-	10
14	Maospati	541	21	-	48
15	Karangrejo	271	8	-	45
16	Karas	468	16	-	6
17	Barat	397	17	-	3
18	Kartoharjo	313	14	-	19
	<b>Magetan</b>	<b>8 224</b>	<b>359</b>	<b>-</b>	<b>406</b>

Sumber: Dinas Kesehatan Kabupaten Magetan

Source: Public Health Service of Magetan Regency

**Tabel**  
**Table** 4.2.7

**Jumlah Ibu Hamil, Melakukan Kunjungan K1, Melakukan Kunjungan K4, Kurang Energi Kronis (KEK), dan Mendapat Tablet Zat Besi (Fe) di Kabupaten Magetan, 2011–2018**  
**Number of Pregnant Women, Those with One Visit and four Visits of Antenatal Care, Chronic Energy Deficiency (CED), and Receiving Iron Supplement in Magetan Regency, 2011–2018**

Tahun	Years	Jumlah Ibu Hamil Pregnant Women	Melakukan Kunjungan K1 One Visit	Melakukan Kunjungan K4 Four Visits	Kurang Energi Kronis (KEK) Chronic Energy Deficiency (CED)	Mendapat Zat Besi (Fe) Receiving Iron Supplement
(1)	(2)	(3)	(4)	(5)	(6)	
2011		9 312	8 558	8 515	647	8 562
2012		9 312	8 907	8 509	628	8 706
2013		10 028	9 791	9 245	729	9 648
2014		10 098	9 575	9 148	468	9 542
2015		9 220	9 188	8 645	994	9 038
2016		9 065	8 820	8 185	1 268	8 720
2017		8 922	8 989	8 270	752	8 736
2018		8 777	9 218	8 426	1 123	9 123

Sumber: Dinas Kesehatan Kabupaten Magetan

Source: Public Health Service, Magetan Regency

Tabel

Table 4.2.8

**Jumlah Kasus HIV/AIDS, IMS, DBD, Diare, TB, dan Malaria Menurut Kecamatan di Kabupaten Magetan, 2018**  
**Number of Cases of HIV/AIDS, Sexually Transmitted Infection, Dengue Fever, Diarrhea, Tuberculosis (TB) and Malaria by Subdistrict in Magetan Regency, 2018**

Kecamatan Subdistrict	HIV/AIDS HIV/AIDS	IMS Sexually Transmitted Infection	DBD Dengue Fever	Diare Diarrhea	TB Tuberculosis	Malaria Malaria
(1)	(2)	(3)	(4)	(5)	(6)	(7)
1 Poncol	1	-	3	505	12	-
2 Parang	-	-	8	592	20	-
3 Lambeyan	5	-	5	1154	31	-
4 Takeran	5	-	7	686	20	-
5 Nguntoronadi	-	-	6	556	22	-
6 Kawedanan	8	-	11	750	58	-
7 Magetan	1	-	14	531	25	-
8 Ngariboyo	9	3	8	269	30	-
9 Plaosan	4	-	25	916	24	-
10 Sidorejo	1	-	7	475	12	-
11 Panekan	11	-	12	1755	41	-
12 Sukomoro	6	-	5	486	35	-
13 Bendo	8	-	3	804	32	-
14 Maospati	15	4	6	669	36	-
15 Karangrejo	7	-	10	562	44	-
16 Karas	3	-	2	499	36	-
17 Barat	1	-	14	540	29	-
18 Kartoharjo	5	-	13	163	20	-
<b>Magetan</b>	<b>90</b>	<b>7</b>	<b>159</b>	<b>11 912</b>	<b>527</b>	<b>-</b>

Sumber: Dinas Kesehatan Kabupaten Magetan

Source: Public Health Service, Magetan Regency

**Tabel**  
**Table** 4.2.9

**Jumlah Klinik Keluarga Berencana (KKB) dan Pos Pelayanan  
Keluarga Berencana Desa (PPKBD) Menurut Kecamatan di  
Kabupaten Magetan, 2018**  
*Number of Family Planning Clinics and Village Family  
Planning Service Units by Subdistrict in Magetan Regency,  
2018*

Kecamatan Subdistrict		KKB Family Planning Clinics	PPKBD Village Family Planning Service Units
(1)		(2)	(3)
1	Poncol	1	8
2	Parang	2	13
3	Lambeyan	1	10
4	Takeran	1	12
5	Nguntoronadi	1	9
6	Kawedanan	3	20
7	Magetan	7	14
8	Ngariboyo	1	12
9	Plaosan	2	15
10	Sidorejo	1	10
11	Panekan	1	17
12	Sukomoro	1	14
13	Bendo	2	16
14	Maospati	7	15
15	Karangrejo	1	13
16	Karas	1	11
17	Barat	3	14
18	Kartoharjo	1	12
<b>Magetan</b>		<b>37</b>	<b>235</b>

Sumber: Badan Pemberdayaan Perempuan dan Keluarga Berencana

Source: Women Empowering and Family Planning Board



**Jumlah Remaja Usia 15024 Tahun yang Mendapat  
Penyuluhan Tentang Kesehatan Reproduksi (Kespro),  
HIV/AIDS, dan Keluarga Berencana (KB) Menurut**

**Tabel 4.2.10 Kecamatan di Kabupaten Magetan, 2018**  
**Table Number of Young People Aged 15 0 24 Who Had  
Counselling on Reproductive Health, HIV/AIDS, and Family  
Planning by Subdistrict in Magetan Regency, 2018**

Kecamatan <i>Subdistrict</i>		Penyuluhan Kespro <i>Reproductive Health Counselling</i>	Penyuluhan HIV/AIDS <i>HIV/AIDS Counselling</i>	Penyuluhan KB <i>Family Planning Counselling</i>
(1)		(2)	(3)	(4)
1	Poncol	192	64	192
2	Parang	240	80	240
3	Lambeyan	120	40	120
4	Takeran	576	192	576
5	Nguntoronadi	168	56	168
6	Kawedanan	240	80	240
7	Magetan	168	56	168
8	Ngariboyo	492	164	492
9	Plaosan	180	60	180
10	Sidorejo	252	84	252
11	Panekan	612	204	612
12	Sukomoro	504	168	504
13	Bendo	192	64	192
14	Maospati	180	60	180
15	Karangrejo	156	52	156
16	Karas	396	132	396
17	Barat	168	56	168
18	Kartoharjo	504	168	504
<b>Magetan</b>		<b>5 340</b>	<b>1 780</b>	<b>5 340</b>

Sumber: Badan Pemberdayaan Perempuan dan Keluarga Berencana

Source: *Women Empowerment and Family Planning Board*

Tabel

Table 4.2.11

**Pencapaian Peserta Program KB Aktif dan Alat Kontrasepsi yang Digunakan Menurut Kecamatan, 2018**  
**Number of Current User And Currently Methods Family Planning Used by Subdistrict, 2018**

Kecamatan Subdistrict	P U S Eligible Couple	Klinik Clinic	Alat Kontrasepsi Contraception Methods		
			AKDR IUD	Tablet Pill	Kondom Condom
(1)	(2)	(3)	(4)	(5)	(6)
1. Poncol	7 409	1	1 093	136	272
2. Parang	7 685	2	667	480	177
3. Lembeyan	7 001	1	1 170	214	25
4. Takeran	6 556	1	561	455	129
5. Nguntoronadi	3 717	1	462	235	24
6. Kawedanan	6 665	3	928	115	38
7. Magetan	7 409	7	926	476	207
8. Ngariboyo	7 685	1	849	252	136
9. Plaosan	10 276	2	510	539	95
10. Sidorejo	4 047	1	374	436	103
11. Panekan	9 132	1	1 187	449	106
12. Sukomoro	4 668	1	787	165	10
13. Bendo	6 445	2	668	163	34
14. Maospati	7 756	7	2 099	229	140
15. Karangrejo	4 206	1	982	182	21
16. Karas	7 353	1	600	104	32
17. Barat	5 350	3	922	175	79
18. Kartoharjo	5 268	1	556	336	163
<b>Magetan</b>	<b>118 628</b>	<b>37</b>	<b>15 341</b>	<b>5 141</b>	<b>1 791</b>

Sumber:

Badan Pemberdayaan Perempuan dan Keluarga Berencana699

Source:

Women Empowerment and Family Planning Board

Lanjutan Tabel/Continued Table 4.2.11

Kecamatan Subdistrict	Peserta KB Aktif Family Planning Participants				
	Vasektomi MOV	Tubektomi MOW	Suntik Injection	Susuk Implant	Jumlah Total
(1)	(7)	(8)	(9)	(10)	(11)
1 Poncol	14	278	1 312	272	2 148
2 Parang	27	289	3 852	203	4 548
3 Lambeyan	35	207	2 518	440	3 225
4 Takeran	2	257	2 815	441	3 644
5 Nguntoronadi	0	108	1 113	363	1 608
6 Kawedanan	16	342	2 411	993	3 800
7 Magetan	16	277	19 778	54	20 332
8 Ngariboyo	24	305	2 900	299	3 664
9 Plaosan	28	256	4 447	106	4 932
10 Sidorejo	29	215	2 213	126	2 686
11 Panekan	28	329	2 809	330	3 602
12 Sukomoro	15	284	2 709	206	3 224
13 Bendo	6	219	3 089	377	3 725
14 Maospati	21	186	2 155	211	2 713
15 Karangrejo	5	204	1 354	141	1 725
16 Karas	4	346	3 579	517	4 478
17 Barat	11	54	2 170	77	2 391
18 Kartoharjo	4	196	2 452	98	2 913
<b>Magetan</b>	<b>285</b>	<b>4 352</b>	<b>63 676</b>	<b>5 254</b>	<b>75 358</b>

Sumber:

Badan Pemberdayaan Perempuan dan KB Kabupaten Magetan

Source:

Usefulness Women and Family Planning Board, Magetan Regency

**Tabel 4.2.12** Jumlah Darah yang Disalurkan Menurut Bulan (kantong) 2018  
**Table** *Number of Bloods Distributed by Month (Bags), 2018*

Bagian Rumah Sakit/Dept. of Hospital						
Bulan Month	Kebidanan Maternal Room	Bedah Operation Room	Internal Internal	Ruang Anak Child Room	Lain- Lain Others	Jumlah Total
(1)	(2)	(3)	(4)	(5)	(6)	(7)
1. Januari <i>January</i>	28	3	18	2	23	74
2. Pebruari <i>February</i>	13	6	16	-	8	43
3. Maret <i>March</i>	39	1	18	2	38	98
4. April <i>April</i>	19	2	21	6	19	67
5. Mei <i>May</i>	23	-	5	3	33	64
6. Juni <i>June</i>	15	2	17	1	42	77
7. Juli <i>July</i>	13	6	25	-	39	83
8. Agustus <i>August</i>	26	-	13	-	18	57
9. September <i>September</i>	27	8	9	2	35	81
10. Oktober <i>October</i>	52	2	19	15	24	112
11. Nopember <i>November</i>	38	2	27	5	29	101
12. Desember <i>December</i>	43	4	28	5	10	90
<b>Magetan</b>	<b>336</b>	<b>35</b>	<b>216</b>	<b>41</b>	<b>318</b>	<b>947</b>

Sumber: Palang Merah Indonesia Cabang Magetan  
 Source: Indonesian Red Cross, Magetan branch

**Tabel**  
**Table 4.2.13** **Jumlah Pasien dan Darah yang Diterima**  
**Number of Patient and Blood Accepted It by**  
**Pasien Menurut Bulan, 2018**  
**Month, 2018**

<b>Bulan</b> <b>Month</b>	<b>Bayaknya</b> <b>Pasien</b> <b>Number of</b> <b>Patient</b>	<b>Banyaknya</b> <b>Darah (Bags)</b> <b>Number of</b> <b>Bloods</b>	<b>Darah Yang</b> <b>Diterima Per Pasien</b> <b>Blood Accepted</b> <b>per Patient</b>
(1)	(2)	(3)	(4)
1. Januari/ <i>January</i>	46	74	2
2. Pebruari/ <i>February</i>	25	43	2
3. Maret/ <i>March</i>	49	98	2
4. April/ <i>April</i>	44	67	1
5. Mei/ <i>May</i>	37	64	2
6. Juni/ <i>June</i>	47	77	2
7. Juli/ <i>July</i>	50	83	2
8. Agustus/ <i>August</i>	36	57	1
9. September/ <i>September</i>	47	81	2
10. Oktober/ <i>October</i>	63	112	2
11. Nopember/ <i>November</i>	52	101	2
12. Desember/ <i>December</i>	45	90	2
<b>Magetan</b>	<b>541</b>	<b>947</b>	<b>22</b>

umber: Palang Merah Indonesia Cabang Magetan  
source: Indonesian Red Cross, Magetan branch

**Banyaknya Penyumbang Darah Menurut Golongan Darah dan Bulan, 2018**

**Tabel**  
**Table** 4.2.14

**Number of Donor by Blood Type and Month, 2018**

	Bulan Month	Golongan Darah Group of Blood				Jumlah Total
		A	B	O	AB	
	(1)	(2)	(3)	(4)	(5)	(6)
1.	Januari/January	72	113	155	25	365
2.	Pebruari/February	143	178	205	43	569
3.	Maret/March	117	168	231	56	572
4.	April/April	79	109	128	30	346
5.	Mei/May	94	120	152	35	401
6.	Juni/June	48	46	62	23	179
7.	Juli/July	151	157	241	41	590
8.	Agustus/August	56	76	97	21	250
9.	September/September	42	47	57	17	163
10.	Oktober/October	69	87	114	26	296
11.	Nopember/November	76	78	129	22	305
12.	Desember/December	61	66	104	26	257
	<b>Jumlah/Total</b>	<b>1 008</b>	<b>1 245</b>	<b>1 675</b>	<b>365</b>	<b>4 293</b>

Sumber: Palang Merah Indonesia Cabang Magetan  
Source: Indonesian Red Cross, Magetan branch

**Tabel**  
**Tabel 4.2.15** **Penyandang Cacat Menurut Jenis Cacat dan Kecamatan, 2018**  
*Handicaped Persons by Its Type and Subdistrict, 2018*

<b>Kecamatan Subdistrict</b>	<b>Fisik Physics</b>	<b>Netra/ Buta Blind</b>	<b>Rungu/ Wicara Deaf/ Dumb</b>
(1)	(2)	(3)	(4)
Poncol	19	3	8
Parang	59	5	12
Lembeyan	48	5	11
Takeran	65	4	15
Nguntoronadi	20	2	11
Kawedanan	95	10	12
Magetan	184	8	14
Ngariboyo	66	6	8
Plaosan	76	3	7
Sidorejo	58	10	12
Panekan	183	23	22
Sukomoro	37	11	9
Bendo	43	8	9
Maospati	50	10	15
Karangrejo	33	17	15
Karas	23	2	7
Barat	66	14	8
Kartoharjo	12	3	5
<b>Magetan</b>	<b>1 137</b>	<b>144</b>	<b>200</b>

Sumber: Dinas Kependudukan dan Catatan Sipil Kab. Magetan  
Source: Population and Civil Registration Office of Magetan Regency

SOCIAL

Lanjutan Tabel/ Continued Table 4.2.15

Kecamatan <i>Subdistrict</i>	Mental/ Jiwa <i>Mental</i>	Fisik & Mental <i>Physics &amp; Mental</i>	Lainnya <i>Others</i>
(1)	(5)	(6)	(7)
Poncol	21	3	10
Parang	36	13	7
Lembeyan	14	5	7
Takeran	25	7	5
Nguntoronadi	27	8	9
Kawedanan	31	5	11
Magetan	26	4	10
Ngariboyo	25	12	21
Plaosan	15	5	7
Sidorejo	20	8	5
Panekan	31	2	4
Sukomoro	71	1	3
Bendo	23	2	8
Maospati	24	6	7
Karangrejo	26	1	13
Karas	31	4	7
Barat	31	5	3
Kartoharjo	18	7	17
<b>Magetan</b>	<b>495</b>	<b>98</b>	<b>154</b>

Sumber: Dinas Kependudukan dan Catatan Sipil Kab. Magetan  
 Source: Population and Civil Registration Office of Magetan Regency



### 4.3 Sosial Lainnya/ *Other Social Aspect*

**Tabel** 4.3.1 **Jumlah Penduduk Menurut Kecamatan dan Agama yang Dianut di Kabupaten Magetan, 2018**  
**Table** 4.3.1 **Population by Subdistrict and Religion in Magetan Regency, 2018**

Kecamatan <i>Subdistrict</i>	Islam <i>Islam</i>	Kristen <i>Protestant Christian</i>	Katholik <i>Catholic</i>	Hindu <i>Hindu</i>	Budha <i>Budha</i>
(1)	(2)	(3)	(4)	(5)	(6)
Poncol	30 653	162	15	-	309
Parang	45 133	217	85	1	51
Lembeyan	42 552	78	3	-	9
Takeran	39 346	113	30	5	1
Nguntoronadi	21 451	38	8	-	-
Kawedanan	42 842	523	73	27	-
Magetan	43 709	1 426	478	12	48
Ngariboyo	39 860	46	11	-	2
Plaosan	51 404	697	37	1	56
Sidorejo	28 509	68	26	1	44
Panekan	57 588	230	57	5	13
Sukomoro	33 278	100	34	-	-
Bendo	42 514	156	29	-	1
Maospati	46 030	526	428	40	7
Karangrejo	24 721	413	161	1	-
Karas	37 442	7	4	-	-
Barat	31 189	281	96	1	5
Kartoharjo	26 272	91	6	5	-
<b>Magetan</b>	<b>684 493</b>	<b>5 172</b>	<b>1 581</b>	<b>99</b>	<b>546</b>

Sumber : Dinas Kependudukan dan Catatan Sipil Kabupaten Magetan  
Source : Population and Civil Records Service, Magetan Regency

## SOCIAL

Lanjutan Tabel/ Continues Table 4.3.1

<b>Kecamatan Subdistrict</b>	<b>Konghuchu Konghuchu</b>	<b>Kepercayaan Faith</b>	<b>Jumlah Total</b>
(1)	(7)	(8)	(9)
Poncol	-	-	31 139
Parang	1	-	45 488
Lembeyan	2	-	42 644
Takeran	1	-	39 496
Nguntoronadi	1	-	21 498
Kawedanan	6	1	43 472
Magetan	6	2	45 681
Ngariboyo	1	-	39 920
Plaosan	-	-	52 195
Sidorejo	-	-	28 648
Panekan	2	13	57 908
Sukomoro	1	1	33 414
Bendo	-	-	42 700
Maospati	4	-	47 035
Karangrejo	1	2	25 299
Karas	-	-	37 453
Barat	2	-	31 574
Kartoharjo	1	-	26 375
<b>Magetan</b>	<b>29</b>	<b>19</b>	<b>691 939</b>

Sumber : Dinas Kependudukan dan Catatan Sipil Kabupaten Magetan  
 Source : Population and Civil Records Service, Magetan Regency

**Tabel 4.3.2** Jumlah Tempat Peribadatan Menurut Kecamatan di Kabupaten Magetan, 2018  
**Table 4.3.2** *Number of Worship Facilities by Subdistrict in Magetan Regency, 2018*

Kecamatan Subdistrict	Masjid Mosque	Mushola/ Langgar Mushola	Gereja Protestan Christian Church	Gereja Katholik Catholic Church	Pura Temple	Vihara Vihara
(1)	(2)	(3)	(4)	(5)	(6)	(7)
1 Poncol	58	112	1	-	-	2
2 Parang	121	187	1	1	1	-
3 Lambeyan	81	239	3	-	-	-
4 Takeran	53	181	1	-	-	-
5 Nguntoronadi	32	104	2	-	-	-
6 Kawedanan	82	182	5	-	-	-
7 Magetan	92	137	12	2	-	-
8 Ngariboyo	84	144	-	-	-	-
9 Plaosan	116	194	6	-	-	-
10 Sidorejo	55	92	-	-	-	-
11 Panekan	96	385	1	-	-	-
12 Sukomoro	57	262	1	-	-	-
13 Bendo	58	292	5	-	-	-
14 Maospati	65	190	2	1	1	1
15 Karangrejo	141	102	4	1	-	-
16 Karas	73	95	-	-	-	-
17 Barat	46	116	2	-	-	-
18 Kartoharjo	38	126	2	-	-	-
<b>Magetan</b>	<b>1 348</b>	<b>3 140</b>	<b>48</b>	<b>5</b>	<b>2</b>	<b>3</b>

Sumber: Kantor Kementerian Agama Kabupaten Magetan

Source: Ministry of Religion Affairs Office, Magetan Regency

Jumlah Desa<sup>1</sup>/Kelurahan yang Mengalami Bencana Alam<sup>2</sup> Menurut Kecamatan di Kabupaten Magetan, 2011, 2014 dan 2018

**Tabel 4.3.3**  
**Table**

*Number of Villages<sup>1</sup> that Had Natural Disaster<sup>2</sup> by Subdistrict in Magetan Regency, 2011, 2014 and 2018*

Kecamatan <i>Sub District</i>	Banjir/Flood			Gempa Bumi/Earthquake		
	2011	2014	2018	2011	2014	2018
(1)	(2)	(3)	(4)	(5)	(6)	(7)
Poncol	1	-	-	-	-	-
Parang	-	-	1	-	-	-
Lambeyan	2	-	-	-	-	-
Takeran	4	-	-	-	-	-
Nguntoronadi	-	-	1	-	-	-
Kawedanan	-	-	1	-	-	-
Magetan	-	-	1	-	-	-
Ngariboyo	2	-	2	-	-	-
Plaosan	-	-	-	-	-	-
Sidorejo	-	-	-	-	-	-
Panekan	-	-	-	-	-	-
Sukomoro	-	1	-	-	-	-
Bendo	-	-	1	-	-	-
Maospati	-	-	1	-	-	-
Karangrejo	-	-	-	-	-	-
Karas	-	1	-	-	-	-
Barat	-	-	-	-	-	-
Kartoharjo	3	3	3	-	-	-
<b>Magetan</b>	<b>12</b>	<b>5</b>	<b>11</b>	-	-	-

Lanjutan Tabel/ *Continued Table 4.3.3*

Kecamatan <i>Sub District</i>	Tanah Longsor/ <i>Landslide</i>		
	2011	2014	2018
(1)	(2)	(3)	(4)
Poncol	2	5	7
Parang	-	1	1
Lambeyan	-	-	-
Takeran	-	-	-
Nguntoronadi	-	-	-
Kawedanan	-	-	1
Magetan	-	-	1
Ngariboyo	2	-	2
Plaosan	7	6	5
Sidorejo	2	-	2
Panekan	-	-	2
Sukomoro	-	2	-
Bendo	-	-	-
Maospati	-	-	-
Karangrejo	-	-	-
Karas	-	1	-
Barat	-	-	-
Kartoharjo	-	-	-
<b>Magetan</b>	<b>13</b>	<b>15</b>	<b>21</b>

Catatan/Note: <sup>1</sup> Desa pada tabel ini termasuk Unit Permukiman Transmigrasi (UPT) yang masih dibina oleh kementerian terkait dan nagari di Provinsi Sumatera Barat/ *Villages in this table are included in Transmigration Settlement Unit which is still fostered by the relevant ministries and the nagari in the Province of Sumatera Barat*

<sup>2</sup> Terjadi dalam tiga tahun terakhir sampai dengan saat pencacahan/ *Occured during the last three years by the time of enumeration*

Sumber/Source: BPS, Pendataan Potensi Desa (Podes)/ *BPSOStatistics Indonesia, Village Potential Data Collecting*

Tabel  
Table

4.3.4

**Jumlah Tindak Pidana Menurut Kepolisian Sektor di  
Kabupaten Magetan, 2014–2018**  
*Number of Reported Criminal Cases by Subdistrict Police Office  
in Magetan Regency, 2014–2018*

Kepolisian Sektor Subdistrict Police Office		2014	2015	2016	2017	2018
(1)		(2)	(3)	(4)	(5)	(6)
1	Poncol	1	1	1	4	4
2	Parang	6	6	6	7	12
3	Lambeyan	11	11	3	8	8
4	Takeran	5	5	4	11	10
5	Nguntoronadi	6	6	5	13	9
6	Kawedanan	11	11	6	11	16
7	Magetan	10	10	8	18	21
8	Ngariboyo	10	10	6	12	8
9	Plaosan	9	9	3	14	12
10	Sidorejo	--	--	--	--	--
11	Panekan	11	11	2	12	8
12	Sukomoro	6	6	5	11	7
13	Bendo	8	8	2	9	7
14	Maospati	16	16	12	24	19
15	Karangrejo	10	10	2	8	11
16	Karas	11	11	3	10	10
17	Barat	14	14	6	13	21
18	Kartoharjo	4	10	2	9	8
19	MAPOLRES MAGETAN	122	122	60	104	96
<b>Magetan</b>		<b>271</b>	<b>277</b>	<b>142</b>	<b>298</b>	<b>287</b>

Keterangan : Data Sidorejo Bergabung dengan Data Plaosan

Sumber: Kepolisian RI Daerah Jawa Timur Resort Magetan

Source : The Indonesian Republic Police of East Java Magetan Area

**Tabel**  
**Table** 4.3.5

**Persentase Penyelesaian Tindak Pidana Menurut Kepolisian Sektor di Kabupaten Magetan, 2014–2018**  
**Percentage of Crime Clearance Rate by Subdistrict Police Office in Magetan Regency, 2014–2018**

Kepolisian Sektor Subdistrict Police Office		2014	2015	2016	2017	2018
(1)	(2)	(3)	(4)	(5)	(6)	
1	Poncol	1	1	1	2	4
2	Parang	7	7	6	7	12
3	Lambeyan	14	14	3	8	7
4	Takeran	10	10	4	10	9
5	Nguntoronadi	10	10	5	13	9
6	Kawedanan	12	12	6	10	15
7	Magetan	20	20	8	15	15
8	Ngariboyo	13	13	6	9	7
9	Plaosan	14	14	3	11	11
10	Sidorejo	0	0	0	0	0
11	Panekan	12	12	2	10	6
12	Sukomoro	13	13	4	11	7
13	Bendo	8	8	2	8	7
14	Maospati	21	21	9	19	17
15	Karangrejo	13	13	2	7	9
16	Karas	14	14	3	10	8
17	Barat	16	16	5	12	18
18	Kartoharjo	4	4	2	6	7
19	MAPOLRES MAGETAN	151	151	43	73	79
<b>Magetan</b>		<b>353</b>	<b>353</b>	<b>120</b>	<b>241</b>	<b>247</b>

Sumber: Kepolisian RI Daerah Jawa Timur Resort Magetan

Source :The Indonesian Republic Police of East Java Magetan Area

Tabel

Table

4.3.6

## Perkara dan Terdakwa Menurut Jenis Perkara dan Bulan, 2018

Number of Cases and The Accused by Type of Cases and Month, 2018

Bulan Month	Perkara Cases			Terdakwa Suspect		
	Biasa Normal	Singkat Clear cut	Pelanggaran Violations	Biasa Normal	Singkat Clear cut	Pelanggaran Violations
1	2	3	4	5	6	7
Januari/January	21			21		
Pebruari/February	10			10		
Maret/March	24			24		
April/April	32			32		
Mei/May	18			18		
Juni/June	21			21		
Juli/July	26			26		
Agustus/August	13			13		
September/September	19			19		
Oktober/October	30			30		
Nopember/November	38			38		
Desember/December	23			23		
<b>Jumlah/Total</b>	<b>275</b>			<b>275</b>		

Sumber: Kejaksaan Negeri Kabupaten Magetan

Source : State Attorney of Magetan Regency



**Tabel**  
**Table** 4.3.7

**Perkara Pidana dan Perdata yang Masuk dan Diputuskan, 2018**

**Criminal and Civil Cases Received and Sentenced, 2018**

Bulan Month	Pidana Criminals			Perdata Civil		
	Biasa Normal	Singkat Clear cut	Pelang- garan Viola- tions	Biasa Normal	Singkat Clear cut	Pelang- garan Viola- tions
1	2	3	4	5	6	7
Januari/January	21	-	-	-	-	-
Pebruari/February	10	-	-	-	-	-
Maret/March	24	-	-	-	-	-
April/April	32	-	-	-	-	-
Mei/May	18	-	-	-	-	-
Juni/June	21	-	-	-	-	-
Juli/July	26	-	-	-	-	-
Agustus/August	13	-	-	-	-	-
September/September	19	-	-	-	-	-
Oktober/October	30	-	-	-	-	-
Nopember/November	38	-	-	-	-	-
Desember/December	23	-	-	-	-	-
<b>Jumlah/Total</b>	<b>275</b>	-	-	-	-	-

Sumber: Kejaksaan Negeri Kabupaten Magetan  
Source : State Attorney of Magetan Regency

**Tabel**  
**Table**

4.3.8

**Sikap Terdakwa Menurut Jenisnya, 2018**  
**State of Acceptance by the Accused, 2018**

	<b>Bulan</b> <b>Month</b>	<b>Terima</b> <b>Accept</b>	<b>Banding</b> <b>Peject</b>	<b>Kasasi</b>	<b>Grasi</b> <b>Clemency</b> <b>Granted</b>	<b>Jumlah</b> <b>Total</b>
	(1)	(2)	(3)	(4)	(5)	(6)
1.	Januari/ <i>January</i>	27	-	-	-	27
2.	Pebruari/ <i>February</i>	14	-	1	-	15
3.	Maret/ <i>March</i>	22	2	-	-	24
4.	April/ <i>April</i>	22	-	-	-	22
5.	Mei/ <i>May</i>	33	1	-	-	34
6.	Juni/ <i>June</i>	34	-	-	-	34
7.	Juli/ <i>July</i>	16	-	-	-	16
8.	Agustus/ <i>August</i>	32	-	1	-	33
9.	September/ <i>September</i>	25	1	-	-	26
10.	Oktober/ <i>October</i>	23	-	-	-	23
11.	Nopember/ <i>November</i>	32	1	-	-	31
12.	Desember/ <i>December</i>	15	-	-	-	15
<b>Jumlah/Total</b>		<b>293</b>	<b>5</b>	<b>2</b>	<b>-</b>	<b>300</b>

Sumber: Kejaksaan Negeri Kabupaten Magetan  
Source : State Attorney of Magetan Regency

**Tabel** 4.3.9 **Banyaknya Kecelakaan Lalu Lintas, 2018**  
**Table** *Monthly Number of Traffic Accident, 2018*

Bulan <i>Month</i>	Jumlah Kecelakaan <i>Number of Accident</i>	Korban/Patient			Kerugian Material <i>Material Lost (Rp.)</i>
		Mati <i>Death</i>	Luka Berat <i>Serously Injured</i>	Luka Ringan <i>Light Injured</i>	
(1)	(2)	(3)	(4)	(5)	(6)
1. Januari/ <i>January</i>	55	11	1	71	106 500 000
2. Pebruari/ <i>February</i>	37	7	-	44	32 800 000
3. Maret/ <i>March</i>	45	8	-	59	43 000 000
4. April/ <i>April</i>	49	9	-	70	53 400 000
5. Mei/ <i>May</i>	52	5	2	75	50 200 000
6. Juni/ <i>June</i>	49	8	-	69	64 900 000
7. Juli/ <i>July</i>	50	6	-	68	43 100 000
8. Agustus/ <i>August</i>	65	9	-	111	87 200 000
9. September/ <i>September</i>	58	9	-	92	79 300 000
10. Oktober/ <i>October</i>	55	17	-	83	122 450 000
11. Nopember/ <i>November</i>	35	7	-	55	53 500 000
12. Desember/ <i>December</i>	48	10	-	70	66 700 000
<b>Jumlah/<i>Total</i></b>	<b>598</b>	<b>106</b>	<b>3</b>	<b>867</b>	<b>803 050 000</b>

Sumber: Kepolisian RI Daerah Jawa Timur Resort Magetan  
Source : The Indonesian Republic Police of East Java Magetan Area

**Tabel** 4.3.10 **Banyaknya Surat Keputusan Menurut Hak, 2018**  
**Table** **Number of Licences by Certificate, 2018**

Kecamatan Subdistrict	Hak Milik Atas Tanah		Hak Guna Bangunan		Hak Pakai	
	Permo0 honan Masuk	S K yang Terbit	Permo0 honan Masuk	S K yang Terbit	Permo0 honan Masuk	S K yang Terbit
	(1)	(2)	(3)	(4)	(5)	(6)
1. Poncol	-	-	-	-	-	-
2. Parang	-	-	-	-	-	-
3. Lembeyan	-	-	-	-	-	-
4. Takeran	-	-	-	-	-	-
5. Nguntoronadi	3	3	-	-	-	-
6. Kawedanan	-	-	1	1	-	-
7. Magetan	-	-	2	2	-	-
8. Ngariboyo	-	-	1	1	-	-
9. Plaosan	2	2	-	-	-	-
10. Sidorejo	1	1	-	-	-	-
11. Panekan	-	-	-	-	-	-
12. Sukomoro	-	-	-	-	-	-
13. Bendo	-	-	-	-	-	-
14. Maospati	1	3	2	2	-	-
15. Karangrejo	-	-	3	3	-	-
16. Karas	-	-	-	-	-	-
17. Barat	-	-	-	-	-	-
18. Kartoharjo	-	-	-	-	-	-
<b>Jumlah/Total</b>	<b>7</b>	<b>9</b>	<b>10</b>	<b>10</b>	<b>-</b>	<b>-</b>

Sumber: Kantor Pertanahan Kabupaten Magetan

Source: Landers Office of Magetan Regency

**Tabel** 4.3.11 **Penerbitan Sertifikat Prona dan UKM, 2018**  
**Table** 4.3.11 **Recapitulation of Certificate Publication, 2018**

Kantor Pertanahan	Jumlah Sertifikat					
	2013	2014	2015	2016	2017	2018
1	2	3	4	5	6	7
1 Kabupaten Magetan	4 500	4 500	4 500	3 000	21 747	1 625

**Tabel/Table 4.3.12**  
**Jumlah PPAT dan PPAT Sementara**  
**PPAT Total and Interim PPAT**

Kabupaten	PPAT	PPAT Sementara	Jumlah Total
1	2	3	4
1 Kabupaten Magetan	18	4	22

**Tabel/Table 4.3.13**  
**Penerbitan Sertifikat PTSL dan UKM**  
**Publication PTSL Certificate and UKM**

Kabupaten	Jumlah Sertifikat		
	PTSL	UMKM	LP2B
1	2	3	4
1 Kabupaten Magetan	49 100 000	300 000	600 000

Sumber: Badan Pertanahan Nasional Kabupaten Magetan  
 Source: National Land Agency, Magetan Regency

Tabel

4.3.14

Table

**Banyaknya Perkara Perkawinan Yang Diputus  
Pengadilan Agama, 2018**  
*Number of Marriage Cases Solved by Religious Court,  
2018*

	Bulan <i>Month</i>	Ijin Poligami <i>Polygamy Permits</i>	Cerai Talakh <i>Divorce</i>	Cerai Gugat <i>Divorce Jolt</i>	Itsbat Nikah <i>Itsbat Marriage</i>	Lainnya <i>Other</i>	Jumlah <i>Total</i>
	(1)	(2)	(3)	(4)	(5)	(6)	(7)
1	Januari <i>January</i>	-	17	63	-	18	98
2	Februari <i>February</i>	1	35	99	1	26	162
3	Maret <i>March</i>	1	35	71	-	22	129
4	April <i>April</i>	2	26	80	-	22	130
5	Mei <i>May</i>	1	34	85	2	24	146
6	Juni <i>June</i>	-	19	44	-	11	74
7	Juli <i>July</i>	-	26	85	2	24	137
8	Agustus <i>August</i>	-	52	86	-	32	170
9	September <i>September</i>	1	17	67	1	19	105
10	Oktober <i>October</i>	-	28	76	-	22	126
11	Nopember <i>November</i>	1	41	120	1	37	200
12	Desember <i>December</i>	-	45	107	1	27	180
<b>Jumlah/Total</b>		<b>7</b>	<b>375</b>	<b>983</b>	<b>8</b>	<b>284</b>	<b>1 657</b>

Sumber : Pengadilan Agama Kabupaten Magetan

Source : *Religious Court of Magetan Regency*

**Tabel**  
**Table**

4.3.15

**Penyebab Perceraian Menurut Bulan, 2018**  
**Number of Divorce Cause by Month, 2018**

	<b>Penyebab Perceraian Cause of Divorce</b>	<b>Januari January</b>	<b>Februari February</b>	<b>Maret March</b>	<b>April April</b>	<b>Mei May</b>	<b>Juni June</b>
	(1)	(2)	(3)	(4)	(5)	(6)	(7)
1	Poligami Tidak Sehat <i>Unhealthy Polygamy</i>	-	-	-	-	-	-
2	Krisis Akhlak <i>Decadency Moral</i>	-	-	1	1	-	-
3	Cemburu <i>Jealousy</i>	-	-	-	-	-	-
4	Kawin Paksa <i>Shotgun Married</i>	-	-	-	-	1	-
5	Ekonomi <i>Economy</i>	27	25	28	14	14	21
6	Tidak Tanggungjawab <i>Irresponsibility</i>	46	27	36	34	9	48
7	Kawin DI Bawah Umur <i>Marrying Under Age</i>	-	-	-	-	-	-
8	Penganiayaan <i>Persecution</i>	1	-	-	-	-	-
9	Dihukum <i>Executed</i>	-	-	-	-	-	-
10	Cacat Biologis <i>Physical Disability</i>	-	-	-	-	-	-
11	Berselisih Politis <i>Political Friction</i>	-	-	-	-	-	-
12	Gangguan Pihak Ketiga <i>Third Parties Interference</i>	-	-	-	-	-	-
13	Tidak Harmonis <i>Unharmony</i>	84	48	58	55	23	58
	<b>Jumlah/Total</b>	<b>157</b>	<b>101</b>	<b>123</b>	<b>104</b>	<b>47</b>	<b>127</b>

Sumber : Pengadilan Agama Kabupaten Magetan  
Source : Religious Court of Magetan Regency

<b>Penyebab Perceraian Cause of Divorce</b>		<b>Juli July</b>	<b>Agustus August</b>	<b>September September</b>	<b>Oktober October</b>	<b>Nopember November</b>	<b>Desember December</b>
(1)		(8)	(9)	(10)	(11)	(12)	(13)
1	Poligami Tidak Sehat <i>Unhealthy Polygamy</i>	-	-	-	-	-	-
2	Krisis Akhlak <i>Moral Decadency</i>	-	2	1	-	-	-
3	Cemburu <i>Jealousy</i>	-	-	-	-	-	-
4	Kawin Paksa <i>Shotgun Married</i>	-	-	-	-	-	-
5	Ekonomi <i>Economy</i>	19	19	3	19	14	21
6	Tidak Tanggungjawab <i>Irresponsibility</i>	27	33	39	35	19	52
7	Kawin DI Bawah Umur <i>Marrying Under Age</i>	-	-	-	-	-	-
8	Penganiayaan <i>Persecution</i>	-	1	-	1	-	2
9	Dihukum <i>Executed</i>	-	-	-	1	-	-
10	Cacat Biologis <i>Physical Disability</i>	-	-	-	-	-	-
11	Berselisih Politis <i>Political Friction</i>	-	-	-	-	-	-
12	Gangguan Pihak Ketiga <i>Third Parties Interference</i>	-	-	-	-	-	-
13	Tidak Harmonis <i>Unharmony</i>	46	64	73	68	49	72
<b>Jumlah/Total</b>		<b>92</b>	<b>119</b>	<b>116</b>	<b>124</b>	<b>82</b>	<b>150</b>

Sumber : Pengadilan Agama Kabupaten Magetan  
Source : Religious Court of Magetan Regency



**Tabel** 4.3.16 **Garis Kemiskinan dan Penduduk Miskin di Kabupaten Magetan, 2011–2018**  
**Table** *Poverty Line and Number of Poor People in Magetan Regency, 2011–2018*

Tahun Year	Garis Kemiskinan Poverty Line (rupiah)	Penduduk Miskin Number of Poor People	
		Jumlah Total	Persentase Percentage
(1)	(2)	(3)	(4)
2011	221 951	75 044	12,01
2012	236 801	71 600	11,46
2013	253 040	76 000	12,14
2014	262 069	73 970	11,80
2015	272 972	71 160	11,35
2016	288 246	69 240	11,03
2017	297 874	65 870	10,48
<b>2018</b>	<b>319 909</b>	<b>64 860</b>	<b>10,31</b>

Sumber : Survei Sosial Ekonomi Nasional, 2011/2018  
 Source: National Socio Economic Survey, 2011/2018



**Tabel**  
**Table** 4.3.18

**Rata-rata Pengeluaran dan Persentase Rata-rata  
Pengeluaran Per Kapita Sebulan Menurut Kelompok  
Makanan di Kabupaten Magetan, 2018**  
*Average Expenditure and Percentage of Average  
Expenditure Per Capita Per Month by Food Group in  
Magetan Regency, 2018*

<b>Kelompok Makanan</b> <i>Food Group</i>	<b>Rata-rata Pengeluaran</b> <i>Average Expenditure</i> (rupiah)	<b>Persentase Rata-rata Pengeluaran</b> <i>Percentage of</i> <i>Average Expenditure</i>
(1)	(2)	(3)
Padi-padian/ <i>Cereals</i>	57 566	12,94
Umbi-umbian/ <i>Tubers</i>	4 160	0,94
Ikan/ Udang/ Cumi/ Kerang <i>Fish/ Prawn/ Squid/ Clam</i>	14 521	3,26
Daging/ <i>Meat</i>	17 322	3,89
Telur dan susu/ <i>Eggs and milk</i>	27 827	6,25
Sayur-sayuran/ <i>Vegetables</i>	33 048	7,43
Kacang-kacangan/ <i>Legumes</i>	13 613	3,06
Buah-buahan/ <i>Fruits</i>	20 509	4,61
Minyak dan Lemak/ <i>Oil and Fats</i>	13 302	2,99
Bahan minuman/ <i>Beverage stuffs</i>	17 187	3,86
Bumbu-bumbuan/ <i>Spices</i>	9 086	2,04
Konsumsi lainnya/ <i>Miscellaneous food items</i>	6 864	1,54
Makanan dan minuman jadi <i>Prepared food and beverages</i>	164 884	37,06
Tembakau/Rokok dan Sirih <i>Tobacco/ Cigarette and Betel</i>	44 994	10,11
<b>Jumlah/Total</b>	<b>444 882</b>	<b>100,00</b>

Sumber: Survei Sosial Ekonomi Nasional, Maret

Source: March National Socio Economic Survey

**Tabel**  
**Table** 4.3.19

**Rata-rata Pengeluaran dan Persentase Rata-rata  
Pengeluaran Per Kapita Sebulan Menurut Kelompok Bukan  
Makanan di Kabupaten Magetan, 2018**  
*Average Expenditure and Percentage of Average  
Expenditure Per Capita Per Month by Non-Food Group in  
Magetan Regency, 2018*

<b>Kelompok Bukan Makanan Non0Food Group</b>	<b>Rata0rata Pengeluaran Average Expenditure (rupiah)</b>	<b>Persentase Rata0rata Pengeluaran Percentage of Average Expenditure</b>
(1)	(2)	(3)
Perumahan dan fasilitas rumah tangga/ <i>Housing and household facility</i>	196 155	40,80
Aneka barang dan jasa/ <i>Goods and services</i>	119 341	24,82
Pakaian, alas kaki, dan tutup kepala <i>Clothing, footwear, and headgear</i>	19 060	3,96
Barang yang tahan lama/ <i>Durable goods</i>	93 253	19,40
Pajak, pungutan, dan asuransi <i>Taxes and insurances</i>	28 116	5,85
Keperluan pesta dan upacara <i>Parties and ceremonies</i>	24 881	5,17
<b>Jumlah/Total</b>	<b>480 805</b>	<b>100,00</b>

Sumber: Survei Sosial Ekonomi Nasional, Maret

Source: March National Socio Economic Survey

**Tabel**  
**Table** 4.3.20

**Jumlah Kantor Pos Pembantu Menurut Kecamatan di  
Kabupaten Magetan, 2014–2018**  
*Number of Auxiliary Post Office by Subdistrict in Magetan  
Regency, 2014–2018*

Kecamatan Subdistrict		2014	2015	2016	2017	2018
(1)	(2)	(3)	(4)	(5)	(6)	
1	Poncol	-	-	-	-	-
2	Parang	1	1	1	1	1
3	Lembeyan	1	1	1	1	1
4	Takeran	1	1	1	1	1
5	Nguntoronadi	-	-	-	-	-
6	Kawedanan	1	1	1	1	1
7	Magetan	1	1	1	1	1
8	Ngariboyo	1	1	1	1	1
9	Plaosan	1	1	1	1	1
10	Sidorejo	-	-	-	-	-
11	Panekan	1	1	1	1	1
12	Sukomoro	-	1	1	1	1
13	Bendo	-	1	1	1	1
14	Maospati	1	1	1	1	1
15	Karangrejo	1	1	1	1	1
16	Karas	1	1	1	1	1
17	Barat	1	1	1	1	1
18	Kartoharjo	-	-	-	-	-
<b>Jumlah/Total</b>		<b>12</b>	<b>14</b>	<b>14</b>	<b>14</b>	<b>14</b>

Sumber: Kantor Pos Kabupaten Magetan

Source: Post Office of Magetan Regency



Luas Areal Persawahan di Kabupaten

Magetan

sebesar

**28.269**

Hektar

**3,93%**

sawah tadah  
hujan

Terdiri dari sawah irigasi dan non-irigasi  
(tadah hujan)

**96,07%**

SAWAH IRIGASI



3 Populasi Ternak Terbesar  
di Kabupaten Magetan, 2018



SAPI

**121.001** ekor.



KAMBING

**44.163** ekor.



DOMBA

**36.472** ekor.





**PENJELASAN TEKNIS**

1. **Lahan sawah** adalah lahan pertanian yang berpetak0petak dan dibatasi oleh pematang (galengan), saluran untuk menahan/ menyalurkan air, yang biasanya ditanami padi sawah tanpa memandang dari mana diperoleh atau status lahan tersebut. Lahan yang dimaksud termasuk lahan yang terdaftar di Pajak Bumi Bangunan, luran Pembangunan Daerah, lahan bengkok, lahan serobotan, lahan rawa yang ditanami padi dan lahan bekas tanaman tahunan yang telah dijadikan sawah, baik yang ditanami padi, palawija atau tanaman semusim lainnya.
2. **Tegal/Kebun** adalah lahan pertanian bukan sawah (lahan kering) yang ditanami tanaman semusim atau tahunan dan terpisah dengan halaman sekitar rumah serta penggunaannya tidak berpindah pindah.
3. **Ladang/Huma** adalah lahan pertanian bukan sawah (lahan kering) yang biasanya ditanami tanaman semusim dan penggunaannya hanya semusim

**TECHNICAL NOTES**

1. **Wetland** is agricultural land that separated by small dykes to resist water, where the main crop is usually wetland paddy without considering where it is got from or the status of the land. It includes the land that is registered at land income tax office, regional development contribution, 'bengkok' land, illegal ownership, swamps for rice cultivation, and annual crop land mark that has been used as rice field, which are both planted with paddy, secondary crops or the other seasonal crops.
2. **Dry field/Garden** is an dryland (unirrigated land) which is planted with seasonal or annual crops and separately from the yard around the house without shifting
3. **Unirrigated agricultural field /Shifting cultivation land** is dryland (unirrigated land) that usually is cultivated for seasonal crops and utilized only for one or two seasons, then it will be left when it is not fertile (shifting). Maybe, this land

atau dua musim, kemudian akan ditinggalkan bila sudah tidak subur lagi (berpindah0pindah). Kemungkinan lahan ini beberapa tahun kemudian akan dikerjakan kembali jika sudah subur.

4. **Lahan yang sementara tidak diusahakan** adalah lahan yang biasanya diusahakan tetapi untuk sementara (lebih dari 1 (satu) tahun tetapi kurang dari atau sama dengan 2 (dua) tahun) tidak diusahakan, termasuk lahan sawah yang tidak diusahakan selama lebih dari 2 (dua) tahun.
5. Data pokok tanaman pangan yang dikumpulkan adalah luas panen dan produktivitas (hasil per hektar). Produksi tanaman pangan merupakan hasil perkalian antara luas panen dengan produktivitas. Pengumpulan data luas panen dilakukan setiap bulan dengan pendekatan area kecamatan di seluruh wilayah Indonesia. Pengumpulan data produktivitas dilakukan melalui pengukuran langsung pada plot ubinan berukuran 2½ m x 2½ m. Pengumpulan data produktivitas dilakukan setiap subround (empat bulanan) pada waktu panen petani.

*will be used again in a few years if it has been fertile.*

4. **Temporarily unused land** is land that is regularly used but temporarily (more than a year but less or equal than two years) is unused, it includes wetland that is not cultivated more than two years.
5. *The main food crops data collected consists of harvested area and productivity (yield per hectare). Food crops production is generated by harvested area multiplied by productivity. The harvested area data is collected every month using sub district area approach in all sub district in Indonesia. The productivity data collection is conducted by a direct measurement in 2½m x 2½m crop cutting plot. The productivity measurement is conducted in every subround (four monthly) at the time when farmers are harvesting their crops.*
6. *Production of paddy and secondary crops data are presented in the*

6. Data produksi padi dan palawija yang disajikan adalah dalam kualitas: gabah kering giling (padi), pipilan kering (jagung), biji kering (kedelai dan kacang tanah), dan umbi basah (ubi kayu dan ubi jalar).

7. **Tanaman sayuran dan buah-buahan semusim**

**Tanaman sayuran semusim** adalah tanaman sumber vitamin, garam mineral dan lain-lain yang dikonsumsi dari bagian tanaman yang berupa daun, bunga, buah, dan umbinya, yang berumur kurang dari satu tahun.

**Tanaman buah-buahan semusim** adalah tanaman sumber vitamin, garam mineral, dan lain-lain yang dikonsumsi dari bagian tanaman yang berupa buah, berumur kurang dari satu tahun, tidak berbentuk pohon/rumpun tetapi menjalar dan berbatang lunak.

8. **Tanaman buah-buahan dan sayuran tahunan**

**Tanaman buah-buahan tahunan** adalah tanaman sumber vitamin, garam mineral, dan lain-lain yang

*form of: dry unhusked rice (paddy), dry loose maize (maize), dry shells crops (soybeans and peanuts), and fresh roots (cassava and sweet potatoes).*

7. **Seasonal vegetable and fruit plants**

**Seasonal vegetable plants** are plants which are the sources of vitamin, mineral salt, etc, consumed from the part of the plant in the form of leaf, flower, fruit, and root with the age of less than one year.

**Seasonal fruit plants** are plants which are the sources of vitamin, mineral salt, etc, consumed from the part of the plant in the form of fruits. These plants are creeps with the age of less than one year.

8. **Annual fruit and vegetable plants**

**Annual fruit plants** are plants which are the sources of vitamin, contained mineral salt, etc, consumed from the part of plant in the form of fruit and more than one year of age.

**Annual vegetable plants** are plants which are the sources of vitamin, contained mineral salt, etc, consumed from the part of the plant in the form of vegetable and more than one year of age.

dikonsumsi dari bagian tanaman yang berupa buah dan merupakan tanaman tahunan.

**Tanaman sayuran tahunan** adalah tanaman sumber vitamin, garam mineral, dan lain-lain yang dikonsumsi dari bagian tanaman yang berupa daun dan atau buah yang berumur lebih dari satu tahun.

9. **Tanaman biofarmaka** adalah tanaman yang bermanfaat untuk obat-obatan, kosmetik, dan kesehatan yang dikonsumsi atau digunakan dari bagian-bagian tanaman seperti daun, batang, buah, umbi (rimpang) ataupun akar.
  10. **Tanaman hias** adalah tanaman yang mempunyai nilai keindahan baik bentuk, warna daun, tajuk maupun bunganya, sering digunakan untuk penghias pekarangan dan lain sebagainya.
  11. **Luas panen tanaman hortikultura** adalah luas tanaman sayuran, buah-buahan, biofarmaka, dan tanaman hias yang diambil hasilnya/dipanen pada periode pelaporan.
  12. **Luas panen untuk tanaman**
9. **Medicinal plants** are plants which are useful for medicine. It is consumed from part of the plant such as leaf, flower, fruit, tuber, and root.
  10. **Ornamental plants** are plants which have a beauty value, either in shape, colour of leaf or crown of flower, and they are often used as a yard decorator.
  11. **Harvested area of horticulture** is area which vegetable, fruit, medicinal and ornamental plant of crop harvested during the period of report.
  12. **Harvested area of vegetables** is area of entirely plant harvested/demolished and plant harvested several times/undemolished. **Entirely plants harvested/demolished** are plants usually harvested once and demolished to be substituted by other plants, consisting of: shallots, garlic, leeks, potato, cabbage, cauliflower, mustard green, carrots,
-

**sayuran** adalah luas tanaman yang dipanen sekaligus/habis/dibongkar dan luas tanaman yang dipanen berkali-kali (lebih dari satu kali)/belum habis.

**Tanaman yang dipanen sekaligus/habis/dibongkar** adalah tanaman yang sehabis panen langsung dibongkar/dicabut, terdiri dari bawang merah, bawang putih, bawang daun, kentang, kol/kubis, kembang kol, petsai/sawi, wortel, lobak, dan kacang merah.

**Tanaman yang dipanen berkali-kali (lebih dari satu kali)/belum habis** adalah tanaman yang pemanenannya lebih dari satu kali dan biasanya dibongkar apabila panen terakhir sudah tidak memadai lagi, terdiri dari: kacang panjang, cabe besar, cabe rawit, jamur, tomat, terung, buncis, ketimun, labu siam, kangkung, bayam, melon, semangka, dan blewah.

13. Produksi hortikultura adalah hasil menurut bentuk produk dari setiap tanaman sayuran, buah-buahan, biofarmaka dan tanaman hias yang diambil berdasarkan luas yang dipanen/tanaman yang menghasilkan pada bulan/triwulan

*chinese radish, and red kidney beans.*

**Plants harvested several times/undemolished** are plants usually harvested more than once and demolished in the case that the last harvest was economically not profitable. They consist of : yard long beans, chili, small chili, mushroom, tomatoes, egg plant, french beans, cucumber, pumpkin/chajota, swamp cabbage, spinach, melon, watermelon, and blewah .

13. *Horticulture production is the standard production quantity form of vegetable, fruit, medicinal and ornamental plant based on harvested area/the number of production plants reported monthly/quarterly.*
14. *Data on estates are collected by the BPS every month on complete basis through a mailing system. Data on coconut, clove, and kapok, as well as on smallholder plantation, are acquired from the Directorate General of Estates.*

laporan.

14. Data perkebunan besar dikumpulkan oleh BPS setiap bulan secara lengkap (sensus bulanan) dengan sistem surat pos. Khusus untuk tanaman kelapa, cengkeh, dan kapok, datanya diperoleh dari Direktorat Jenderal Perkebunan. Data perkebunan rakyat juga diperoleh dari Direktorat Jenderal Perkebunan.
15. Penghitungan luas tanaman perkebunan besar adalah pada keadaan akhir tahun dan tidak termasuk yang luasnya kurang dari 5 hektar.
16. Bentuk produksi perkebunan adalah; karet kering (karet), daun kering (teh dan tembakau), biji kering (kopi dan coklat), kulit kering (kayu manis dan kina), serat kering (rami), bunga kering (cengkeh), refined sugar (tebu dari perkebunan besar), gula mangkok (tebu dari perkebunan rakyat), ekivalen kopra (kopra), biji dan bunga (pala) serta minyak daun (sereh).
17. Persediaan akhir tahun produksi perkebunan besar bukan merupakan cadangan penyangga
15. *Planted areas of estates refer to condition at the end of the year, and exclude areas less than 5 hectares.*
16. *Production of estates crops are follows: dry rubber (rubber); dry leaves (tea and tobacco); dry beans (coffee and cocoa); dry bark (cassia vera and cinchona); dry fibre (rosella); dry flowers/buds (cloves); refined sugar (sugar cane from estate); cup sugar (sugar cane from smallholders); copra (copra); seeds and buds (nutmeg); and leaf oil (citronella).*
17. *The production availability of estates at the end of year is not the buffer stock.*
18. *Most of forestry statistics are secondary data obtained from the Ministry of Forestry.*
19. *Forest Area is a specific territory of forest ecosystem determined and decided by the government as a permanent forest. Such decision is important to maintain the size of forest area and to ensure its legitimation and boundary*

- (buffer stock).
18. Data Statistik Kehutanan sebagian besar merupakan data sekunder yang bersumber dari Kementerian Kehutanan.
19. Kawasan hutan adalah wilayah tertentu yang berupa hutan, yang ditunjuk dan atau ditetapkan oleh pemerintah untuk dipertahankan keberadaannya sebagai hutan tetap. Hal ini untuk menjamin kepastian hukum mengenai status kawasan hutan, letak batas dan luas suatu wilayah tertentu yang sudah ditunjuk menjadi kawasan hutan tetap.
20. Kawasan hutan Indonesia ditetapkan oleh Menteri Kehutanan dalam bentuk Surat Keputusan Menteri Kehutanan tentang Penunjukan Kawasan Hutan dan Perairan Provinsi. Penunjukan Kawasan Hutan ini disusun berdasarkan hasil pemaduserasian antara Rencana Tata Ruang Wilayah Provinsi (RTRWP) dengan Tata Guna Hutan Kesepakatan (TGHK).
21. Penunjukan kawasan hutan
- demarcation of permanent forest.*
20. *Indonesian forest area is determined by the Minister of Forestry in the format of Ministerial Decree on the Designation of Provincial Forest Area and Inland Water, Coastal and Marine Ecosystem. The designation of Forest Area is formulated based on integrated and harmonized of Provincial Spatial Planning (RTRWP) and Forest Land Use by Concensus (TGHK).*
21. *The designation of forest area in some cases also cover inland water, coastal and marine ecosystem that may become part of Sanctuary Reserve Area (KSA) and Nature Conservation Area (KPA).*
22. *A Sanctuary Reserve Area is a specific terrestrial or aquatic area having specific criteria for preserving biodiversity plant and animal as well as ecosystem, which also serve as life support system.*
23. *A Nature Conservation area is a*

mencakup pula kawasan perairan yang menjadi bagian dari Kawasan Suaka Alam (KSA) dan Kawasan Pelestarian Alam (KPA).

22. Kawasan Suaka Alam (KSA) adalah kawasan dengan ciri khas tertentu, baik di darat maupun di perairan yang mempunyai fungsi pokok sebagai kawasan pengawetan keanekaragaman tumbuhan dan satwa serta ekosistemnya, yang juga berfungsi sebagai wilayah sistem penyangga kehidupan.
23. Kawasan Pelestarian Alam (KPA) adalah kawasan dengan ciri khas tertentu, baik di darat maupun di perairan yang mempunyai fungsi pokok perlindungan sistem penyangga kehidupan, pengawetan keanekaragaman jenis tumbuhan dan satwa, serta pemanfaatan secara lestari sumber daya alam hayati dan ekosistemnya.
24. Berdasarkan Undang-Undang No. 41 Tahun 1999 tentang Kehutanan, kawasan hutan dibagi ke dalam kelompok Hutan Konservasi, Hutan Lindung, dan *specific terrestrial or aquatic area whose main function is to serve life support system and preserve diversity of plant and animal species, as well as to provide a sustainable utilization of living resources and their ecosystems.*
24. *In accordance to the Act on Forestry No. 41/1999, forest area is categorized as Conservation Forest, Protection Forest and Production Forest.*
25. *Conservation Forest is a forest area having specific characteristic established for the purposes of conservation of animal and plant species as well as their ecosystem.*
26. *Protection Forest is a forest area designated to serve life support system, maintain hydrological system, prevent of flood, erosion control, seawater intrusion, and maintain soil fertility.*
27. *Production Forest is a forest area designated mainly to promote sustainable forest production.*



- Hutan Produksi.
- Production forest is classified as permanent production forest, limited production forest, and convertible production forest.*
25. Hutan Konservasi adalah kawasan hutan dengan ciri khas tertentu, yang mempunyai fungsi pokok pengawetan keanekaragaman tumbuhan dan satwa serta ekosistemnya.
26. Hutan Lindung adalah kawasan hutan yang mempunyai fungsi pokok sebagai perlindungan sistem penyangga kehidupan untuk mengatur tata air, mencegah banjir, mengendalikan erosi, mencegah intrusi air laut, dan memelihara kesuburan tanah.
27. Hutan Produksi adalah kawasan hutan yang mempunyai fungsi pokok memproduksi hasil hutan. Hutan produksi terdiri dari Hutan Produksi Tetap (HP), Hutan Produksi Terbatas (HPT), dan Hutan Produksi yang dapat dikonversi.
28. Hutan Konservasi terdiri dari: Kawasan suaka alam berupa Cagar Alam (CA) dan Suaka Margasatwa (SM); kawasan pelestarian alam berupa Taman Nasional (TN), Taman Hutan Raya (THR), dan Taman Wisata Alam (TWA);
28. *Conservation Forest is divided into: Sanctuary Reserve area consists of Strict Nature Reserve and Wildlife Sanctuary.*
- Nature conservation area consists of National Park (TN), Grand Forest Park (THR), and Nature Recreation Park (TWA);*
- Game Hunting Park (TB)*
- Game Hunting Park is forest area devoted for game hunting recreation.*
29. *Critical land refers to a piece of land severely damaged due to lost of its vegetation cover so that its functions as water retention, erosion control, nutrient cycling, micro climate regulator and carbon retention are completely depleted. Based upon its vegetation condition, the land could be classified as : very critical, critical, slight critical, potential critical, and normal condition.*
30. *Reforestation or forest rehabilitation is intended to rehabilitate the critical land inside forest area or watershed to improve their ecological and*

## AGRICULTURAL

Taman Buru (TB).

Taman Buru adalah kawasan hutan yang ditetapkan sebagai tempat wisata berburu.

*hydrological functions. The activities were conducted with active participation of local communities who live nearby the target area.*

29. Penetapan lahan kritis mengacu pada lahan yang telah sangat rusak karena kehilangan penutupan vegetasinya, sehingga kehilangan atau berkurang fungsinya sebagai penahan air, pengendali erosi, siklus hara, pengatur iklim mikro, dan retensi karbon. Berdasarkan kondisi vegetasinya, kondisi lahan dapat diklasifikasikan sebagai: sangat kritis, kritis, agak kritis, potensial kritis, dan kondisi normal.
30. Reboisasi atau rehabilitasi hutan bertujuan untuk menghutankan kembali kawasan hutan yang kritis di wilayah daerah aliran sungai (DAS) yang dilaksanakan bersama masyarakat secara partisipatif.
31. Pemanfaatan hasil hutan kayu adalah segala bentuk usaha yang memanfaatkan dan mengusahakan hasil hutan kayu dengan tidak merusak lingkungan
31. *Commercial utilization of timber as forest product is activities to utilize timber without destructing the environment and undermining the main functions of the forest area. Those activities could only be executed in forest area with high commercial timber value with license.*
32. *The license to commercially utilize timber in natural forest is license to utilize production forest for which the activities consist of harvesting or felling, planting, tending, protecting, processing, and marketing. The license could be granted to individuals, cooperatives, private companies, stateOwned enterprises/local governmentOwned enterprises.*
33. *The main product of commercial forest operation is log. The log is harvested from various sources such as natural forest granted to*

dan tidak mengurangi fungsi pokok hutan. Kegiatan ini hanya dapat dilaksanakan pada areal hutan yang memiliki potensi untuk dilakukan kegiatan pemanfaatan hasil hutan kayu dan dapat dilaksanakan setelah diperoleh izin usaha.

32. Izin Usaha Pemanfaatan Hasil Hutan Kayu (IUPHHK) pada hutan alam adalah izin untuk memanfaatkan hutan produksi yang kegiatannya terdiri dari pemanenan atau penebangan, penanaman, pemeliharaan, pengamanan, pengolahan, dan pemasaran hasil hutan kayu. IUPHHK dapat diberikan kepada perorangan, koperasi, badan usaha swasta, dan BUMN/BUMD.
33. Produksi hasil hutan utama yang dihasilkan dari hutan adalah kayu bulat. Produksi kayu bulat ini dihasilkan dari hutan alam melalui kegiatan perusahaan Hak Pengusahaan Hutan (HPH/IUPHHK), kegiatan ijin pemanfaatan kayu (IPK) dalam rangka pembukaan wilayah hutan, pembangunan Hutan Tanaman Industri (HTI), serta kegiatan hutan rakyat.

*concessionaires (IUPHHK/HPH), land clearing activities (IPK), industrial forest plantation (HTI) and community forest.*

34. *Sawn Timber Constitutes a sawmill product derived from logs as raw material. The product is characterized with regular forms having parallel sides at right angle to each other, thickness not more than 6 cm and moisture content not to exceed 18 percent. Sawn timber produced directly from logs must be certified by a legal document.*
35. *Plywood is wood panel consisting of layers pressed together in between veneers; the core may be veneer or some other material, bound together with glue and pressed tightly together to make a strong panel. Included to this definition is plywood covered with other materials.*
36. *Data of domestic livestock population are obtain from the Directorate General of Livestock and Animal Health Service, while data on*

34. Kayu Gergajian merupakan kayu hasil konversi kayu bulat dengan menggunakan mesin gergaji, mempunyai bentuk yang teratur dengan sisi-sisi sejajar dan sudut-sudutnya siku dengan ketebalan tidak lebih dari 6 cm dan kadar air tidak lebih dari 18 persen. Kayu gergajian yang diolah langsung dari kayu bulat, wajib didukung dengan dokumen yang sah.

35. Kayu Lapis adalah panel kayu yang tersusun dari lapisan veneer dibagian luarnya, sedangkan dibagian intinya (core) bisa berupa veneer atau material lain, diikat dengan lem kemudian di-press (ditekan) sedemikian rupa sehingga menjadi panel yang kuat. Termasuk dalam artian ini adalah kayu lapis yang dilapisi lagi dengan material lain.

36. Data populasi ternak bersumber dari Direktorat Jenderal Peternakan dan Kesehatan Hewan Kementerian Pertanian, sedangkan jumlah pemotongan ternak merupakan hasil Survei Laporan Pemotongan Ternak. Pengumpulan data pemotongan ternak dilakukan secara lengkap setiap triwulan di seluruh Rumah

*the number of animals slaughtered are based on the quarterly survey conducted by BPS. This survey is a complete enumeration on all slaughterhouses and abattoirs in Indonesia. There are 4.033 covered in 2013.*

37. *Fishery Statistics are secondary data obtained from the Directorate General of Capture Fisheries and Directorate General of Aquaculture. Fishery statistics are categorized into capture fisheries and aquaculture. Capture fisheries are further classified into marine capture fisheries and inland open water capture fisheries. Aquaculture are further classified into several types of culture: marine culture, brackish water pond, fresh water pond, cage, floating net, and fish breeding in paddy fields.*

38. *A capture fishery household is a household conducting activities in catching fishes/other aquatic animals/aquatic plants, for which the products are wholly or partly to be sold.*

39. *An aquaculture fishery household is*

Potong Hewan (RPH) dan Tempat Pemotongan Hewan (TPH) yang ada di Indonesia. Pada tahun 2013 jumlah Dokumen RPH/TPH hasil pencacahan yang diolah sebanyak 4.033.

*a household conducting activities in culturing fishes/other aquatic animals/aquatic plants, for which the products are wholly or partly to be sold. different types of parameters.*

37. Data statistik perikanan merupakan data sekunder yang bersumber dari Direktorat Jenderal Perikanan Tangkap dan Direktorat Jenderal Budidaya. Statistik perikanan dibedakan atas data Perikanan Tangkap dan Perikanan Budidaya. Perikanan Tangkap diklasifikasikan atas penangkapan ikan di laut dan penangkapan ikan di perairan umum. Perikanan Budidaya diklasifikasikan atas jenis budidaya yaitu budidaya laut, tambak, kolam, karamba, jaring apung, dan sawah.

38. Rumah Tangga Perikanan Tangkap adalah rumah tangga yang melakukan kegiatan penangkapan ikan/binatang air lainnya/tanaman air dengan tujuan sebagian/seluruh hasilnya untuk dijual.

39. Rumah Tangga Perikanan

## *AGRICULTURAL*

Budidaya adalah rumah tangga yang melakukan kegiatan budidaya ikan/binatang air lainnya/tanaman air dengan tujuan sebagian/seluruh hasilnya untuk dijual.

<https://magetankab.bps.go.id>

**ULASAN****DESCRIPTION**

Luas wilayah Magetan 68.885 ha, terbagi atas 28.269 ha tanah sawah dan 40.616 ha tanah kering. Pertanian merupakan sektor yang paling dominan di Kabupaten Magetan, karena sebagian besar penduduk Magetan hidup dari bercocok tanam. Komoditas tanaman bahan makanan, utamanya padi masih merupakan produk yang besar perannya bagi masyarakat Magetan.

Luas panen padi pada Tahun 2018 mencapai 54.152 hektar, terdiri dari 52.383 hektar padi sawah dan 1.769 hektar padi ladang. Sementara itu produksi padi mencapai 3.495.603 kwintal dengan produktifitas 64,55 kw/ha.

Tiga jenis buah-buahan yang banyak dihasilkan adalah mangga (252.000 kw), jeruk ( 209.629 kw), dan jeruk besar (157.702 kw). Sementara sayur-sayuran yang banyak diproduksi adalah wortel (229.585 kw), kubis (217.211 kw), dan

*The total area of 68,885 hectare Magetan, consisting of 28,269 hectare of paddy land and dryland 40,616 hectare. Agriculture is the dominant sector In Magetan, because most of the population lives in agricultural sector. Food crops, especially rice is the largest agricultural commodity in Magetan Regency.*

*In 2018 there is 54,142 hectare paddy harvested area, consists of 52.383 hectare wetland paddy and 1,769 dryland paddy.*

*Three kinds of fruits most produced are mango (252,000 quintal), orange (209,629 quintal), and pomelo (157,702 quintal). While the most poduced vegetables are carrot (229,585 quintal), cabbage (217,211 quintal), and wlech onion (96,932 quintal).*

*In large livestock, cow population in Magetan Regency reaches 121,001 consists of 120,677 beef cattle and 324 dairy cattle. Goats reach 44,163; sheeps 36,472; pig 9,119; horse 229; and buffalo*

daun bawang (96.932 kw).

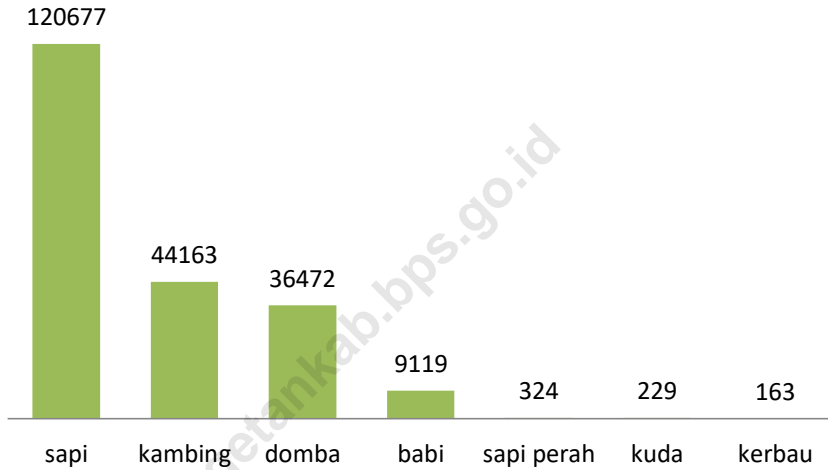
163.

Pada ternak besar, populasi ternak sapi di Kabupaten Magetan tahun 2018 mencapai 121.001 ekor terdiri dari 120.677 ekor sapi potong dan 324 ekor sapi perah. Kambing 44.163 ekor, domba 36.472 ekor, babi 9.119 ekor, kuda 229 ekor, dan kerbau 163 ekor.

<https://magetankab.bps.go.id>



**Gambar 5** Populasi Ternak Besar dan Ternak Kecil di Kabupaten Magetan, 2018  
*Picture* **Big and Small Livestocks at Magetan Regency, 2018**



Sumber: Dinas Peternakan dan Perikanan Kabupaten Magetan  
Source : *Animal Husbandry and Fishery Service, Magetan Regency*



5.1 TANAMAN PANGAN/*FOOD CROPS*

**Tabel 5.1.1** Luas Panen, Produksi, dan Produktivitas Padi Menurut Kecamatan (ha), 2018  
**Table 5.1.1** *Harvested Area, Production, and Productivity of Paddy by Subdistrict (ha), 2018*

Kecamatan Subdistrict	Luas Panen (ha) Harvested Area (ha)	Produksi (kw) Production (kw)	Produktivitas (kw/ha) Productivity (kw/ha)
(1)	(2)	(3)	(4)
1 Poncol	1 157	68 700	59,39
2 Parang	3 421	231 910	67,79
3 Lambeyan	4 846	300 253	61,96
4 Takeran	3 406	214 428	62,96
5 Nguntoronadi	3 219	230 340	71,55
6 Kawedanan	3 090	166 234	53,80
7 Magetan	1 978	125 398	63,41
8 Ngariboyo	3 354	221 376	66,00
9 Plaosan	1 357	73 646	54,27
10 Sidorejo	1 726	91 795	53,19
11 Panekan	4 773	299 683	62,78
12 Sukomoro	1 385	86 058	62,14
13 Bendo	2 050	141 213	68,90
14 Maospati	3 154	225 870	71,60
15 Karangrejo	2 181	162 702	74,59
16 Karas	3 449	225 198	65,30
17 Barat	4 293	267 081	62,22
18 Kartoharjo	5 315	363 718	68,43
<b>Magetan</b>	<b>54 152</b>	<b>3 495 603</b>	<b>64,55</b>

Sumber: Dinas Tanaman Pangan, Hortikultura, Perkebunan dan Ketahanan Pangan, Kabupaten Magetan  
 Source: *Food Crops, Horticulture, Crops Estate and Food Security Office, Magetan Regency*

**Tabel 5.1.2** **Produksi Padi Setara Beras Menurut Kecamatan (ha), 2018**  
**Table 5.1.2** **Harvested Area, Production, and Productivity of Paddy by Subdistrict (ha), 2018**

Kecamatan Subdistrict	Produksi Padi (ton GKG) Paddy Production (ton GKG)	Produksi Padi Setara Beras (ton) Rice Equivalent Production (ton)
(1)	(2)	(3)
Poncol		
Parang		
Lambeyan		
Takeran		
Nguntoronadi		
Kawedanan		
Magetan		
Ngariboyo		
Plaosan		
Sidorejo		
Panekan		
Sukomoro		
Bendo		
Maospati		
Karangrejo		
Karas		
Barat		
Kartoharjo		
<b>Magetan</b>		

Catatan : Data Tidak Tersedia

Sumber/Source: BPS, Laporan Statistik Pertanian (SP) Tanaman Pangan/BPSOStatistics Indonesia, Agriculture Statistic Report of Food Crops

**Tabel 5.1.3** **Produksi Jagung dan Kedelai Menurut Kecamatan (ha), 2018**  
**Table** **Production of Maize and Soybeans by Subdistrict (ha), 2018**

Kecamatan Subdistrict	Jagung/Maize			Kedelai/ Soybean		
	Luas Panen	Produksi	Rata-2 Produksi	Luas Panen	Produksi	Rata-2 Produksi
	Harvested Area (Ha)	Production (Kw)	Yield Rate (Kw/Ha)	Harvested Area (Ha)	Production (Kw)	Yield Rate (Kw/Ha)
(1)	(2)	(3)	(4)	(5)	(6)	(7)
1. Poncol	3.344	196 296	58,70	-	-	-
2. Parang	1.897	134 866	71,10	5	98	20,49
3. Lembeyan	1.860	143 508	77,17	16	333	20,53
4. Takeran	231	16 056	69,63	190	4.112	21,63
5. Nguntoronadi	19	1 429	74,83	-	-	-
6. Kawedanan	381	31 523	82,65	27	548	20,53
7. Magetan	275	20 603	74,89	115	2.553	22,28
8. Ngariboyo	1.277	101 192	79,23	25	509	20,53
9. Plaosan	133	10 651	79,90	-	-	-
10. Sidorejo	552	36 496	66,16	-	-	-
11. Panekan	4.499	339 126	75,38	-	-	-
12. Sukomoro	385	26 059	67,69	97	1.981	20,53
13. Bendo	18	1 381	76,29	57	1.231	21,52
14. Maospati	-	-	-	130	2.667	20,53
15. Karangrejo	-	-	-	17	353	20,53
16. Karas	712	44 427	62,36	65	1.332	20,53
17. Barat	-	-	-	349	8.211	23,55
18. Kartoharjo	-	-	-	386	9.179	23,76
<b>Jumlah/Total</b>	<b>15 583</b>	<b>1 103 615</b>	<b>67,72</b>	<b>1 478</b>	<b>33 108</b>	<b>15,56</b>

Sumber: Laporan statistik pertanian tanaman pangan, penggunaan lahan  
 Source: Statistic Report of Food Crops, Land utilization

**Tabel 5.1.4** Luas Lahan Sawah Menurut Kecamatan dan Jenis Pengairan di Kabupaten Magetan (hektar), 2018  
**Table 5.1.4** *Area of Wetland by Subdistrict and Type of Irrigation in Magetan Regency, 2018*

	<b>Kecamatan Subdistrict</b>	<b>Irigasi Irrigation</b>	<b>Non Irigasi Non Irrigation</b>	<b>Jumlah Total</b>
	(1)	(2)	(3)	(4)
1	Poncol	583	64	647
2	Parang	1 439	401	1 840
3	Lambeyan	2 443	160	2 603
4	Takeran	1 195	165	1 360
5	Nguntoronadi	1 063	21	1 084
6	Kawedanan	2 058	30	2 088
7	Magetan	1 239	4	1 243
8	Ngariboyo	1 691	125	1 816
9	Plaosan	1 173	-	1 173
10	Sidorejo	900	14	914
11	Panekan	2 499	3	2 502
12	Sukomoro	1 916	2	1 918
13	Bendo	1 273	98	1 371
14	Maospati	1 285	-	1 285
15	Karangrejo	913	-	913
16	Karas	2 009	24	2 033
17	Barat	1 568	-	1 568
18	Kartoharjo	1 911	-	1 911
	<b>Magetan</b>	<b>27 158</b>	<b>1 111</b>	<b>28 269</b>

Sumber: Laporan statistik pertanian tanaman pangan, penggunaan lahan  
 Source: *Statistic Report of Food Crops, Land utilization*

**Tabel**  
**Table** 5.1.5

**Luas Penggunaan Lahan Menurut Kecamatan di Kabupaten Magetan (hektar), 2018**  
**Land Utilization by Subdistrict in Magetan Regency (hectare), 2018**

	<b>Kecamatan</b> <b>Subdistrict</b>	<b>Tegal/Kebun</b> <b>Dry</b> <b>Field/Garden</b>	<b>Ladang/</b> <b>Huma</b> <b>Shifting</b> <b>Cultivation</b>	<b>Perke-</b> <b>bunan</b>	<b>Ditana-</b> <b>mi</b> <b>pohon/</b> <b>hutan</b> <b>rakyat</b>
	(1)	(2)	(3)	(4)	(5)
1	Poncol	2 338	-	-	-
2	Parang	2 102	-	-	-
3	Lambeyan	647	-	-	400
4	Takeran	353	-	-	-
5	Nguntoronadi	74	-	-	-
6	Kawedanan	986	-	-	-
7	Magetan	34	-	-	-
8	Ngariboyo	1 432	-	-	-
9	Plaosan	1 735	-	-	-
10	Sidorejo	689	-	-	-
11	Panekan	610	-	-	375
12	Sukomoro	770	-	-	-
13	Bendo	974	-	-	-
14	Maospati	315	-	-	18
15	Karangrejo	98	-	-	-
16	Karas	684	-	-	8
17	Barat	140	-	-	-
18	Kartoharjo	138	-	-	-
	<b>Magetan</b>	<b>14 119</b>	<b>-</b>	<b>-</b>	<b>801</b>

Sumber: Laporan statistik pertanian tanaman pangan, penggunaan lahan  
Source: Statistic Report of Food Crops, Land utilization

AGRICULTURAL

Lanjutan/Continued Tabel 5.1.5

	<b>Kecamatan Subdistrict</b>	<b>Padang rumput/ Penggembalaan</b>	<b>Hutan Negara</b>	<b>Sementara tidak diusahakan</b>	<b>Lainnya</b>
	(1)	(2)	(3)	(4)	(5)
1	Poncol	-	1 348	-	513
2	Parang	-	-	-	963
3	Lambeyan	-	-	-	336
4	Takeran	-	-	-	1
5	Nguntoronadi	-	-	-	119
6	Kawedanan	-	-	-	-
7	Magetan	-	-	-	-
8	Ngariboyo	-	-	-	-
9	Plaosan	-	2 901	-	-
10	Sidorejo	-	1 730	-	-
11	Panekan	-	1 820	-	-
12	Sukomoro	-	-	-	-
13	Bendo	-	-	-	-
14	Maospati	-	-	-	-
15	Karangrejo	-	-	-	-
16	Karas	-	-	-	-
17	Barat	-	-	-	-
18	Kartoharjo	-	-	-	-
	<b>Magetan</b>	-	<b>7 799</b>	-	<b>1 942</b>

Sumber: Laporan statistik pertanian tanaman pangan, penggunaan lahan  
 Source: *Statistic Report of Food Crops, Land utilization*



**Tabel 5.1.6** Luas Panen Padi Sawah dan Padi Ladang Menurut Kecamatan di Kabupaten Magetan (hektar), 2018  
**Table** *Harvested Area of Wetland and Dryland Paddy by Subdistrict in Magetan Regency (hectare), 2018*

Kecamatan Subdistrict	Padi Sawah Wetland Paddy	Padi Ladang Dryland Paddy
(1)	(2)	(3)
1 Poncol	1 157	-
2 Parang	3 421	-
3 Lambeyan	4 846	-
4 Takeran	3 379	27
5 Nguntoronadi	3 030	189
6 Kawedanan	3 082	8
7 Magetan	1 978	-
8 Ngariboyo	3 250	104
9 Plaosan	1 357	-
10 Sidorejo	1 466	260
11 Panekan	4 216	557
12 Sukomoro	1 385	-
13 Bendo	2 050	-
14 Maospati	3 154	-
15 Karangrejo	2 181	-
16 Karas	3 449	-
17 Barat	3 873	-
18 Kartoharjo	5 111	204
<b>Magetan</b>	<b>52 383</b>	<b>1 769</b>

Sumber: Dinas Tanaman Pangan, Hortikultura, Perkebunan dan Ketahanan Pangan, Kabupaten Magetan  
 Source: Food Crops, Horticulture, Crops Estate and Food Security Office, Magetan Regency

**Tabel**  
**Table** 5.1.7

**Luas Panen Jagung, Kedelai, Kacang Tanah, Kacang Hijau, Ubi Kayu, Ubi Jalar Menurut Kecamatan di Kabupaten Magetan (hektar), 2018**  
**Harvested Area of Maize, Soybean, Peanut, Mungbean, Cassava, and Sweet Potato by Subdistrict in Magetan Regency (hectare), 2018**

	Kecamatan Subdistrict	Jagung Maize	Kedelai Soybean	Kacang Tanah Peanut	Kacang Hijau Mungbean	Ubi Kayu Cassava	Ubi Jalar Sweet Potato
	(1)	(2)	(3)	(4)	(5)	(6)	(7)
1	Poncol	3.344	-	8	-	775	41
2	Parang	1.897	5	1.654	-	353	21
3	Lambeyan	1.860	16	414	-	54	-
4	Takeran	231	190	226	-	-	-
5	Nguntoronadi	19	-	25	-	-	-
6	Kawedanan	381	27	221	-	21	-
7	Magetan	275	115	99	-	-	11
8	Ngariboyo	1.277	25	1.012	-	92	-
9	Plaosan	133	-	-	-	8	79
10	Sidorejo	552	-	-	-	36	402
11	Panekan	4.499	-	-	-	15	571
12	Sukomoro	385	97	376	-	51	-
13	Bendo	18	57	397	-	42	-
14	Maospati	-	130	-	-	-	-
15	Karangrejo	-	17	-	-	-	-
16	Karas	712	65	53	2	104	-
17	Barat	-	349	5	70	-	-
18	Kartoharjo	-	386	-	2	-	-
	<b>Magetan</b>	<b>15 583</b>	<b>1 478</b>	<b>4 487</b>	<b>74</b>	<b>1 551</b>	<b>1 124</b>

Sumber: Dinas Tanaman Pangan, Hortikultura, Perkebunan dan Ketahanan Pangan, Kabupaten Magetan  
Source: Food Crops, Horticulture, Crops Estate and Food Security Office, Magetan Regency

**Tabel 5.1.8 Luas Panen, Produksi dan Rata-rata Produksi Tanaman Pangan, 2018**  
**Table 5.1.8 Harvested Area, Production and Yield Rate of Food Crops, 2018**

Jenis Tanaman <i>Kinds of Plant</i>		Luas Panen <i>Harvested Area</i> (Ha)	Produksi <i>Production</i> (Kw)	Rata-rata Produksi <i>Yield Rate</i> (Kw/Ha)
(1)		(2)	(3)	(4)
1.	Padi <i>Paddy</i>	54 152	349 560	64,55
2.	Padi Sawah <i>Wetland Paddy</i>	52 383	342 262	65,34
3.	Padi Ladang <i>Dryland Paddy</i>	1 769	7 298	41,26
4.	Jagung <i>Maize</i>	15 583	110 368	70,82
5.	Ubi Kayu <i>Cassava</i>	1 551	66 980	431,91
6.	Ubi Jalar <i>Sweet Potatoes</i>	1 124	40 056	356,24
7.	Kacang Tanah <i>Peanuts</i>	4 487	7 832	17,45
8.	Kedelai <i>Soyabeans</i>	1 478	3 311	22,40
9.	Kacang Hijau <i>Mung Beans</i>	74	79	10,73

Sumber: Dinas Tanaman Pangan, hortikultura, Perkebunan dan Ketahanan Pangan, Kabupaten Magetan  
 Source: Food Crops, Horticulture, Crops Estate and Food Security Office, Magetan Regency

**Tabel**  
**Table**

5.1.9

**Luas Panen, Produksi dan Rata-rata Produksi Tanaman Pangan Menurut Kecamatan, 2018**  
**Harvested Area, Production and Yield Rate of Food Crops by Subdistrict, 2018**

Kecamatan Subdistrict	Padi/Paddy			Jagung/Maize		
	Luas Panen Harvested Area (Ha)	Produksi Production (Kw)	Rata-2 Produksi Yield Rate (Kw/Ha)	Luas Panen Harvested Area (Ha)	Produksi Production (Kw)	Rata-2 Produksi Yield Rate (Kw/Ha)
(1)	(2)	(3)	(4)	(5)	(6)	(7)
1. Poncol	1 157	68 700	59,39	3.344	196 296	58,70
2. Parang	3 421	231 910	67,79	1.897	134 866	71,10
3. Lembeyan	4 846	300 253	61,96	1.860	143 508	77,17
4. Takeran	3 406	214 428	62,96	231	16 056	69,63
5. Nguntoronadi	3 219	230 340	71,55	19	1 429	74,83
6. Kawedanan	3 090	166 234	53,80	381	31 523	82,65
7. Magetan	1 978	125 398	63,41	275	20 603	74,89
8. Ngariboyo	3 354	221 376	66,00	1.277	101 192	79,23
9. Plaosan	1 357	73 646	54,27	133	10 651	79,90
10. Sidorejo	1 726	91 795	53,19	552	36 496	66,16
11. Panekan	4 773	299 683	62,78	4.499	339 126	75,38
12. Sukomoro	1 385	86 058	62,14	385	26 059	67,69
13. Bendo	2 050	141 213	68,90	18	1 381	76,29
14. Maospati	3 154	225 870	71,60	-	-	-
15. Karangrejo	2 181	162 702	74,59	-	-	-
16. Karas	3 449	225 198	65,30	712	44 427	62,36
17. Barat	4 293	267 081	62,22	-	-	-
18. Kartoharjo	5 315	363 718	68,43	-	-	-
<b>Jumlah/Total</b>	<b>54 152</b>	<b>3 495 603</b>	<b>64,55</b>	<b>15 583</b>	<b>1 103 615</b>	<b>67,72</b>

Sumber: Dinas Tanaman Pangan, hortikultura, Perkebunan dan Ketahanan Pangan, Kabupaten Magetan  
Source: Food Crops, Horticulture, Crops Estate and Food Security Office, Magetan Regency

Lanjutan Tabel/Continues Table 5.1.6

Kecamatan Subdistrict	Ubi Kayu/Cassava			Ubi Jalar/Sweet Potatoes		
	Luas Panen	Produksi	Rata-2 Produksi	Luas Panen	Produksi	Rata-2 Produksi
	<i>Harvested Area</i>	<i>Production</i>	<i>Yield Rate</i>	<i>Harvested Area</i>	<i>Production</i>	<i>Yield Rate</i>
(1)	(8)	(9)	(10)	(11)	(12)	(13)
1. Poncol	775	313 568	404,60	41	14 991	366,52
2. Parang	353	170 831	483,94	21	6 279	298,98
3. Lembeyan	54	27 401	507,43	-	-	-
4. Takeran	-	-	-	-	-	-
5. Nguntoronadi	-	-	-	-	-	-
6. Kawedanan	21	8 007	388,70	-	-	-
7. Magetan	-	-	-	11	3 833	365,05
8. Ngariboyo	92	38 821	421,97	-	-	-
9. Plaosan	8	3 400	425,04	79	24 767	314,30
10. Sidorejo	36	14 833	412,02	402	139 246	346,30
11. Panekan	15	5 140	335,92	571	211 444	370,24
12. Sukomoro	51	21 492	424,74	-	-	-
13. Bendo	42	20 254	482,25	-	-	-
14. Maospati	-	-	-	-	-	-
15. Karangrejo	-	-	-	-	-	-
16. Karas	104	46 056	441,57	-	-	-
17. Barat	-	-	-	-	-	-
18. Kartoharjo	-	-	-	-	-	-
<b>Jumlah/Total</b>	<b>1 551</b>	<b>669 803</b>	<b>316,23</b>	<b>1 124</b>	<b>400 559</b>	<b>316,43</b>

Sumber: Dinas Tanaman Pangan, hortikultura, Perkebunan dan Ketahanan Pangan, Kabupaten Magetan  
 Source: Food Crops, Horticulture, Crops Estate and Food Security Office, Magetan Regency

## AGRICULTURAL

Lanjutan Tabel/ *Continues Table 5.1.6*

Kecamatan <i>Subdistrict</i>	Kacang Tanah/ <i>Peanuts</i>			Kedelai/ <i>Soyabeans</i>		
	Luas Panen	Produksi	Rata-2 Produksi	Luas Panen	Produksi	Rata-2 Produksi
	<i>Harvested Area</i>	<i>Production</i>	<i>Yield Rate</i>	<i>Harvested Area</i>	<i>Production</i>	<i>Yield Rate</i>
	(Ha)	(Kw)	(Kw/Ha)	(Ha)	(Kw)	(Kw/Ha)
(1)	(14)	(15)	(16)	(17)	(18)	(19)
1. Poncol	8	149	18,90	-	-	-
2. Parang	1 654	30 536	18,47	5	98	20,49
3. Lembeyan	414	7 700	18,62	16	333	20,53
4. Takeran	226	4 213	18,65	190	4 112	21,63
5. Nguntoronadi	25	471	18,99	-	-	-
6. Kawedanan	221	4 184	18,98	27	548	20,53
7. Magetan	99	1 875	18,90	115	2 553	22,28
8. Ngariboyo	1 012	14 298	14,13	25	509	20,53
9. Plaosan	-	-	-	-	-	-
10. Sidorejo	-	-	-	-	-	-
11. Panekan	-	-	-	-	-	-
12. Sukomoro	376	6 430	17,09	97	1 981	20,53
13. Bendo	397	7 442	18,77	57	1 231	21,52
14. Maospati	-	-	-	130	2 667	20,53
15. Karangrejo	-	-	-	17	353	20,53
16. Karas	53	929	17,67	65	1 332	20,53
17. Barat	5	91	18,90	349	8 211	23,55
18. Kartoharjo	-	-	-	386	9 179	23,76
<b>Jumlah/Total</b>	<b>4 487</b>	<b>78 318</b>	<b>20,36</b>	<b>1 478</b>	<b>33 108</b>	<b>15,56</b>

Sumber: Dinas Tanaman Pangan, hortikultura, Perkebunan dan Ketahanan Pangan, Kabupaten Magetan  
*Source: Food Crops, Horticulture, Crops Estate and Food Security Office, Magetan Regency*

Lanjutan Tabel/ *Continues Table 5.1.6*

<b>Kacang Hijau/Mungbeans</b>			
<b>Kecamatan Subdistrict</b>	<b>Luas Panen Harvested Area (Ha)</b>	<b>Produksi Production (Kw)</b>	<b>Rata-2 Produksi Yield Rate (Kw/Ha)</b>
(1)	(20)	(21)	(22)
1. Poncol	-	-	-
2. Parang	-	-	-
3. Lembeyan	-	-	-
4. Takeran	-	-	-
5. Nguntoronadi	-	-	-
6. Kawedanan	-	-	-
7. Magetan	-	-	-
8. Ngariboyo	-	-	-
9. Plaosan	-	-	-
10. Sidorejo	-	-	-
11. Panekan	-	-	-
12. Sukomoro	-	-	-
13. Bendo	-	-	-
14. Maospati	-	-	-
15. Karangrejo	-	-	-
16. Karas	2	2	1,00
17. Barat	70	75	1,07
18. Kartoharjo	2	2	1,00
<b>Jumlah/Total</b>	<b>74</b>	<b>79</b>	<b>1,07</b>

Sumber: Dinas Tanaman Pangan, hortikultura, Perkebunan dan Ketahanan Pangan, Kabupaten Magetan  
 Source: *Food Crops, Horticulture, Crops Estate and Food Security Office, Magetan Regency*

**Tabel** 5.1.10 **Luas Lahan Kritis, 2018**  
**Table** *Area of Critical Land, 2018*

Kecamatan <i>Subdistrict</i>	Luas Lahan Kritis (Ha) <i>Area of Critical Land</i>		
	Kritis <i>Critical Land</i>	Agak Kritis <i>Rather Critical Land</i>	Jumlah <i>Total</i>
(1)	(2)	(3)	(4)
1. Poncol	442,74	1 073,92	1 516,66
2. Parang	235,07	990,78	1 225,85
3. Lembeyan	60,07	456,70	516,77
4. Takeran	-	-	-
5. Nguntoronadi	-	-	-
6. Kawedanan	63,76	464,82	528,58
7. Magetan	-	80,08	80,08
8. Ngariboyo	83,32	603,30	686,62
9. Plaosan	90,60	611,59	702,19
10. Sidorejo	50,22	363,45	413,67
11. Panekan	149,16	295,39	444,55
12. Sukomoro	-	-	-
13. Bendo	-	-	-
14. Maospati	-	-	-
15. Karangrejo	-	-	-
16. Karas	-	-	-
17. Barat	-	-	-
18. Kartoharjo	-	-	-
<b>Jumlah/Total</b>	<b>1 174,94</b>	<b>4 940,03</b>	<b>6 114,97</b>

Sumber: Dinas Lingkungan Hidup Kabupaten Magetan  
Source: *Environment Office of Magetan Regency*



## 5.2 HORTIKULTURA/HORTICULTURE

**Tabel**  
**Table** 5.2.1 **Luas Panen Tanaman Sayuran Menurut Kecamatan dan Jenis Tanaman di Kabupaten Magetan (hektar), 2017-2018**  
**Harvested Area of Vegetables by Subdistrict and Kind of Plant in Magetan Regency (hectare), 2017-2018**

Kecamatan <i>Subdistrict</i>	Bawang Merah <i>Shallot</i>		Cabai Rawit <i>Chili</i>		Kentang <i>Potato</i>		Kubis <i>Cabbage</i>	
	2017	2018	2017	2018	2017	2018	2017	2018
(1)	(2)	(3)	(4)	(5)	(6)	(7)	(8)	(9)
Poncol	-	-	4	9	-	-	-	-
Parang	-	4	68	64	-	-	-	-
Lembeyan	17	9	5	3	-	-	-	-
Takeran	-	-	3	2	-	-	-	-
Nguntoronadi	-	-	-	2	-	-	-	-
Kawedanan	-	-	5	2	-	-	-	-
Magetan	17	24	5	7	-	-	5	4
Ngariboyo	-	-	1	-	-	-	1	-
Plaosan	221	134	62	43	332	320	777	678
Sidorejo	16	43	42	22	-	22	54	90
Panekan	204	95	19	15	-	-	-	-
Sukomoro	-	-	-	-	-	-	-	-
Bendo	-	-	-	-	-	-	-	-
Maospati	-	-	-	-	-	-	-	-
Karangrejo	-	-	5	5	-	-	-	-
Karas	-	-	-	-	-	-	-	-
Barat	3	1	4	2	-	-	-	-
Kartoharjo	-	3	1	1	-	-	-	-
<b>Magetan</b>	<b>478</b>	<b>313</b>	<b>224</b>	<b>177</b>	<b>332</b>	<b>342</b>	<b>837</b>	<b>772</b>

Sumber/Source: BPS, Laporan Statistik Pertanian (SP) Tanaman Pangan/BPS-Statistics Indonesia, Agriculture Statistic Report of Food Crops

AGRICULTURAL

Lanjutan Tabel/ Continued Table 5.2.1

Kecamatan Subdistrict	Petsai Chinese Cabbage		Tomat Tomato		Wortel Carrot	
	2017	2018	2017	2018	2017	2018
(1)	(2)	(3)	(4)	(5)	(6)	(7)
Poncol	64	119	-	2	179	257
Parang	1	2	-	-	-	-
Lembeyan	-	4	-	-	-	-
Takeran	-	-	-	-	-	-
Nguntoronadi	-	-	-	-	-	-
Kawedanan	-	-	-	-	-	-
Magetan	5	10	2	1	-	-
Ngariboyo	-	-	-	-	-	-
Plaosan	372	388	189	205	612	767
Sidorejo	70	72	35	39	-	8
Panekan	-	-	-	-	-	-
Sukomoro	-	-	-	-	-	-
Bendo	-	-	-	-	-	-
Maospati	-	-	-	-	-	-
Karangrejo	-	-	-	-	-	-
Karas	-	-	-	-	-	-
Barat	-	-	-	-	-	-
Kartoharjo	-	-	-	-	-	-
<b>Magetan</b>	<b>512</b>	<b>595</b>	<b>226</b>	<b>247</b>	<b>791</b>	<b>1 032</b>

Sumber/Source: BPS, Laporan Statistik Pertanian (SP) Tanaman Pangan/BPS-Statistics Indonesia, Agriculture Statistic Report of Food Crops

**Tabel**  
**Table 5.2.2** **Produksi Tanaman Sayuran Menurut Kecamatan dan Jenis Tanaman di Kabupaten Magetan (ton), 2017 dan 2018**  
**Harvested Area of Vegetables by Subdistrict and Kind of Plant in Magetan Regency (ton), 2017 dan 2018**

Kecamatan Subdistrict	Bawang Merah Shallot		Cabai Rawit Chili		Kentang Potato		Kubis Cabbage	
	2017	2018	2017	2018	2017	2018	2017	2018
(1)	(2)	(3)	(4)	(5)	(6)	(7)	(8)	(9)
Poncol	-	-	245	513	-	-	-	-
Parang	-	290	2 121	2 424	-	-	-	-
Lembeyan	1 623	602	225	122	-	-	-	-
Takeran	-	-	143	133	-	-	-	-
Nguntoronadi	-	-	-	90	-	-	-	-
Kawedanan	-	-	178	184	-	-	-	-
Magetan	1 205	1562	274	372	-	-	1 155	206
Ngariboyo	-	-	24	-	-	-	16	-
Plaosan	12 346	9648	1 630	1 017	46 620	46 400	220 270	190 005
Sidorejo	1 280	3010	1 245	630	-	3 300	16 460	27 000
Panekan	14 490	5680	504	780	-	-	-	-
Sukomoro	-	-	-	-	-	-	-	-
Bendo	-	-	-	-	-	-	-	-
Maospati	-	-	-	-	-	-	-	-
Karangrejo	-	-	117	219	-	-	-	-
Karas	-	-	-	-	-	-	-	-
Barat	210	72	97	105	-	-	-	-
Kartoharjo	-	230	117	47	-	-	-	-
<b>Magetan</b>	<b>31 154</b>	<b>21 094</b>	<b>6 920</b>	<b>6 636</b>	<b>46 620</b>	<b>49 700</b>	<b>237 901</b>	<b>217 211</b>

Sumber/Source: BPS, Laporan Statistik Pertanian (SP) Tanaman Pangan/BPS-Statistics Indonesia, Agriculture Statistic Report of Food Crops

## AGRICULTURAL

Lanjutan Tabel/ *Continued Table 5.2.2*

Kecamatan <i>Subdistrict</i>	Petsai <i>Chinese Cabbage</i>		Tomat <i>Tomato</i>		Wortel <i>Carrot</i>	
	2017	2018	2017	2018	2017	2018
(1)	(2)	(3)	(4)	(5)	(6)	(7)
Poncol	6 510	11 900	-	40	50 380	66 920
Parang	29	20	-	-	-	-
Lembeyan	-	103	-	-	-	-
Takeran	-	-	-	-	-	-
Nguntoronadi	-	-	-	-	-	-
Kawedanan	-	-	-	-	-	-
Magetan	271	278	69	44	-	-
Ngariboyo	-	-	-	-	-	-
Plaosan	54 775	49 730	28 835	25 135	145 505	160 665
Sidorejo	9 190	10 800	3 425	4 680	-	2 000
Panekan	-	-	-	-	-	-
Sukomoro	-	-	-	-	-	-
Bendo	-	-	-	-	-	-
Maospati	-	-	-	-	-	-
Karangrejo	-	-	-	-	-	-
Karas	-	-	-	-	-	-
Barat	-	-	-	-	-	-
Kartoharjo	-	-	-	-	-	-
<b>Magetan</b>	<b>70 775</b>	<b>72 831</b>	<b>32 329</b>	<b>29 899</b>	<b>195 885</b>	<b>229 585</b>

Sumber/Source: BPS, Laporan Statistik Pertanian (SP) Tanaman Pangan/BPS-Statistics Indonesia, Agriculture Statistic Report of Food Crops

**Tabel**  
**Table** 5.2.3

**Luas Panen Tanaman Sayuran dan Buah-Buahan Semusim Menurut Jenis Tanaman di Kabupaten Magetan (hektar), 2016-2018**  
**Harvested Area of Seasonal Vegetables and Fruits by Kind of Plant in Magetan Regency (hectare), 2016-2018**

Jenis Tanaman <i>Kind of Plant</i>	2016	2017	2018
(1)	(2)	(3)	(4)
Bawang Daun	1.026,00	1.107,00	1.192,00
Bawang Merah	441,00	478,00	313,00
Bawang Putih	48,00	50,00	23,00
Bayam	73,00	55,00	36,00
Buncis	336,00	161,00	259,00
Cabai Besar	451,00	468,00	236,00
Cabai Rawit	214,00	224,00	177,00
Jamur*)	365,00	890,00	1.370,00
Kacang Panjang	205,00	184,00	160,00
Kangkung	149,00	118,00	52,00
Kembang Kol	299,00	318,00	331,00
Kentang	391,00	332,00	342,00
Ketimun	278,00	194,00	206,00
Kubis	1.031,00	837,00	772,00
Labu Siam	104,00	81,00	94,00
Melon	115,00	79,00	44,00
Petsai/Sawi	480,00	512,00	595,00
Semangka	1,00	-	-
Stroberi	13,00	23,00	24,00
Terung	220,00	153,00	179,00
Tomat	331,00	226,00	247,00
Wortel	817,00	791,00	1.032,00

Catatan: \*) Luasan dalam satuan M<sup>2</sup>

Sumber/Source: BPS, Laporan Statistik Pertanian (SP) Tanaman Pangan/BPS-Statistics Indonesia, Agriculture Statistic Report of Food Crops

**Produksi Tanaman Sayuran dan Buah-Buahan Semusim Menurut Jenis Tanaman di Kabupaten Magetan (ton), 2015-2018**  
***Productivity of Seasonal Vegetables and Fruits by Kind of Plant in Magetan Regency (ton), 2015-2018***

**Tabel**  
**Table** 5.2.4

<b>Jenis Tanaman</b> <b>Kind of Plant</b>	<b>2016</b>	<b>2017</b>	<b>2018</b>
(1)	(2)	(3)	(4)
Bawang Daun	9 172,00	9 391,50	9 693,20
Bawang Merah	2 827,50	3 115,40	2 109,40
Bawang Putih	240,00	275,00	115,00
Bayam	109,70	118,20	50,20
Buncis	3 971,00	2 360,10	3 508,60
Cabai Besar	1 196,50	1 799,20	773,50
Cabai Rawit	497,10	692,00	663,60
Jamur*)	215,60	874,00	631,00
Kacang Panjang	632,10	722,70	527,60
Kangkung	1 485,90	986,70	296,40
Kembang Kol	1 938,40	2 168,10	2 431,60
Kentang	5 642,50	4 662,00	4 970,00
Ketimun	4 921,30	4 373,70	3 851,70
Kubis	29 914,00	23 790,10	21 721,10
Labu Siam	2 923,70	3 968,50	4 227,20
Melon	1 397,60	1 370,40	638,70
Petsai/Sawi	6 457,10	7 077,50	7 283,10
Semangka	17,50	-	-
Stroberi	17,50	17,30	10,80
Terung	2 939,40	2 381,10	2 434,10
Tomat	3 532,00	3 232,90	2 989,90
Wortel	19 430,00	19 588,50	22 958,50

Catatan: \*) produksi dalam kg

Sumber/Source: BPS, Laporan Statistik Pertanian (SP) Tanaman Pangan/BPS-Statistics Indonesia, Agriculture Statistic Report of Food Crops

**Tabel**  
**Table 5.2.5** **Luas Panen Tanaman Biofarmaka Menurut Kecamatan dan Jenis Tanaman (m<sup>3</sup>) di Kabupaten Magetan, 2017-2018**  
**Harvested Area of Medicinal Plants by Subdistrict and Kind of Plant (m<sup>3</sup>), 2017-2018**

Kecamatan Subdistrict	Jahe Ginger		Laos/ Lengkuas Galanga	
	2017	2018	2017	2018
(1)	(2)	(3)	(4)	(5)
Poncol	110 000	115 000	500	500
Parang	1 140 000	1 150 000	350	994
Lembeyan	1 732	264	355	121
Takeran	51	–	59	–
Nguntoronadi	1 200	920	600	560
Kawedanan	4 884	12 507	952	846
Magetan	–	–	–	–
Ngariboyo	20 000	10 000	800	400
Plaosan	12	10	10	32
Sidorejo	2 825	4 065	718	938
Panekan	5 970	13 143	3 333	679
Sukomoro	–	–	–	–
Bendo	528	967	482	–
Maospati	–	–	–	–
Karangrejo	–	–	–	–
Karas	–	–	–	–
Barat	–	–	–	–
Kartoharjo	–	–	–	–
<b>Magetan</b>	<b>1 287 202</b>	<b>1 306 876</b>	<b>8 159</b>	<b>12 364</b>

Sumber/Source: BPS, Statistik Pertanian Hortikultura SPH-TBF/BPS-Statistics Indonesia, Agricultural Statistic for Horticulture SPH-TBF

## AGRICULTURAL

Lanjutan Tabel/ *Continued Table 5.2.5*

Kecamatan <i>Subdistrict</i>	Kencur <i>East Indian Galanga</i>		Kunyit <i>Turmeric</i>	
	2017	2018	2017	2018
	(1)	(2)	(3)	(4)
Poncol	100	100	100	100
Parang	90	124	27 000	27 000
Lembeyan	152	86	549	482
Takeran	–	–	72	–
Nguntoronadi	920	244	860	236
Kawedanan	226	455	2 313	1 491
Magetan	–	–	–	–
Ngariboyo	400	200	1 400	10 000
Plaosan	4	9	6	13
Sidorejo	697	1 225	663	1 175
Panekan	7 435	4 691	7 677	5 438
Sukomoro	–	–	–	–
Bendo	744	663	487	596
Maospati	–	–	–	–
Karangrejo	–	–	–	–
Karas	–	–	–	–
Barat	–	–	–	–
Kartoharjo	–	–	–	–
<b>Magetan</b>	<b>10 768</b>	<b>7 797</b>	<b>41 127</b>	<b>46 531</b>

Sumber/Source: BPS, Statistik Pertanian Hortikultura SPH-TBF/BPS-Statistics Indonesia, Agricultural Statistic for Horticulture SPH-TBF



**Tabel**  
**Table 5.2.6** **Produksi Tanaman Biofarmaka Menurut Kecamatan dan Jenis Tanaman (kg) di Kabupaten Magetan, 2017-2018**  
**Production of Medicinal Plants by Subdistrict and Kind of Plant (kg), 2017-2018**

Kecamatan Subdistrict	Jahe Ginger		Laos/ Lengkuas Galanga	
	2017	2018	2017	2018
(1)	(2)	(3)	(4)	(5)
Poncol	200 000	125 000	400	650
Parang	3 850 000	2 012 500	460	1 790
Lembeyan	1 000	300	170	120
Takeran	75	–	35	–
Nguntoronadi	810	950	1 720	550
Kawedanan	8 791	20 571	1 273	2 656
Magetan	–	–	–	–
Ngariboyo	9 400	15 400	1 550	260
Plaosan	6	33	5	119
Sidorejo	17 860	20 292	3 662	4 296
Panekan	12 720	23 440	6 050	10 630
Sukomoro	–	–	–	–
Bendo	632	867	425	789
Maospati	–	–	–	–
Karangrejo	–	–	–	–
Karas	–	–	–	–
Barat	–	–	–	–
Kartoharjo	–	–	–	–
<b>Magetan</b>	<b>4 101 294</b>	<b>2 219 353</b>	<b>15 750</b>	<b>21 860</b>

Sumber/Source: BPS, Statistik Pertanian Hortikultura SPH-TBF/BPS-Statistics Indonesia, Agricultural Statistic for Horticulture SPH-TBF

AGRICULTURAL

Lanjutan Tabel/ Continued Table 5.2.6

Kecamatan Subdistrict	Kencur <i>East Indian Galanga</i>		Kunyit <i>Turmeric</i>	
	2017	2018	2017	2018
	(1)	(2)	(3)	(4)
Poncol	80	120	90	110
Parang	112	193	67 500	67 380
Lembeyan	80	75	250	500
Takeran	–	–	40	–
Nguntoronadi	575	200	1 025	250
Kawedanan	293	532	2 584	1 114
Magetan	–	–	–	–
Ngariboyo	345	215	2 550	9 300
Plaosan	6	7	4	39
Sidorejo	2 474	3 945	2 824	4 278
Panekan	10 000	5 000	10 150	5 110
Sukomoro	–	–	–	–
Bendo	580	594	552	633
Maospati	–	–	–	–
Karangrejo	–	–	–	–
Karas	–	–	–	–
Barat	–	–	–	–
Kartoharjo	–	–	–	–
<b>Magetan</b>	<b>14 545</b>	<b>10 881</b>	<b>87 569</b>	<b>88 714</b>

Sumber/Source: BPS, Statistik Pertanian Hortikultura SPH-TBF/BPS-Statistics Indonesia, Agricultural Statistic for Horticulture SPH-TBF

**Tabel**  
**Table 5.2.7** **Luas Tanaman Biofarmaka Menurut Jenis Tanaman (m<sup>3</sup>) di Kabupaten Magetan, 2017-2018**  
**Harvested Area of Medicinal Plants by Kind of Plant (m<sup>3</sup>), 2017-2018**

Jenis Tanaman Kind of Plants	2017	2018
(1)	(2)	(3)
Dlingo/Dringo/ <i>Sweet Root/Calamus</i>	–	(2)
Jahe/ <i>Ginger</i>	1 287 202	–
Kapulaga/ <i>Java Cardamon</i>	–	1 306 876
Keji Beling/Kecibeling/ <i>Strobilanthes crispera</i>	–	–
Kencur/ <i>East Indian Galangal</i>	10 768	–
Kunyit/ <i>Turmeric</i>	41 127	7 797
Laos/Lengkuas/ <i>Galanga</i>	8 159	46 531
Lempuyang/ <i>Zingiber Aromaticum</i>	529	12 364
Lidah Buaya/ <i>Oliviera</i>	195	1 015
Mahkota Dewa/ <i>God's Crown</i>	–	24
Mengkudu/Pace/ <i>Indian Mulberry</i>	37	–
Sambiloto/ <i>King of Bitter</i>	–	103
Temuireng/ <i>Black Turmeric</i>	714	–
Temukunci/ <i>Chinese Keys</i>	212	620
Temulawak/ <i>Java Turmeric</i>	7 062	285

Sumber/Source: BPS, Statistik Pertanian Hortikultura SPH-TBF/BPS-Statistics Indonesia, Agricultural Statistic for Horticulture SPH-TBF

**Tabel**  
**Table 5.2.8** **Produksi Tanaman Biofarmaka Menurut Jenis Tanaman (kg), 2017-2018**  
**Production of Medicinal Plants by Kind of Plant (kg), 2017-2018**

Jenis Tanaman Kind of Plants	2017	2018
(1)	(2)	(3)
Dlingo/Dringo/ Sweet Root/Calamus	–	–
Jahe/ Ginger	4 101 294	2 219 353
Kapulaga/ Java Cardamon	–	–
Keji Beling/Kecibeling/ Strobilanthes crisper	–	–
Kencur/ East Indian Galangal	14 545	10 881
Kunyit/ Turmeric	87 569	88 714
Laos/Lengkuas/ Galanga	15 750	21 860
Lempuyang/ Zingiber Aromaticum	668	1 504
Lidah Buaya/ Oliviera	500	35
Mahkota Dewa/ God's Crown	–	–
Mengkudu/Pace/ Indian Mulberry	15	1 558
Sambiloto/ King of Bitter	–	–
Temuireng/ Black Turmeric	1 145	972
Temukunci/ Chinese Keys	316	404
Temulawak/ Java Turmeric	10 214	6 721

Sumber/Source: BPS, Statistik Pertanian Hortikultura SPH-TBF/BPS-Statistics Indonesia, Agricultural Statistic for Horticulture SPH-TBF

**Tabel**  
**Table 5.2.9** **Luas Panen Tanaman Hias Menurut Kecamatan dan Jenis Tanaman (m<sup>3</sup>), 2017-2018**  
**Harvested Area of Ornamental Plants by Subdistrict and Kind of Plant (m<sup>3</sup>), 2017-2018**

Kecamatan Subdistrict	Anggrek Orchid		Krisan Chrysanthemum	
	2017	2018	2017	2018
(1)	(2)	(3)	(4)	(5)
Poncol	–	–	–	–
Parang	–	–	–	–
Lembeyan	–	–	–	–
Takeran	–	–	–	–
Nguntoronadi	–	–	–	–
Kawedanan	–	–	–	–
Magetan	–	–	–	–
Ngariboyo	–	–	–	–
Plaosan	16	–	307	205
Sidorejo	–	–	–	–
Panekan	–	–	–	–
Sukomoro	–	–	–	–
Bendo	–	–	–	–
Maospati	–	–	–	–
Karangrejo	–	–	–	–
Karas	–	–	–	–
Barat	–	–	–	–
Kartoharjo	–	–	–	–
<b>Magetan</b>	<b>16</b>	<b>–</b>	<b>307</b>	<b>205</b>

AGRICULTURAL

Lanjutan Tabel/ Continued Table 5.2.9

Kecamatan <i>Subdistrict</i>	Mawar <i>Rose</i>		Sedap Malam <i>Tuberose</i>	
	2017	2018	2017	2018
(1)	(2)	(3)	(4)	(5)
Poncol	-	-	-	-
Parang	-	-	-	-
Lembeyan	-	-	-	-
Takeran	-	-	-	-
Nguntoronadi	-	-	-	-
Kawedanan	-	-	-	-
Magetan	-	-	-	-
Ngariboyo	-	-	-	-
Plaosan	270	240	-	-
Sidorejo	6 573	5 462	-	-
Panekan	24 976	15 035	-	-
Sukomoro	-	-	-	-
Bendo	-	-	-	-
Maospati	-	-	-	-
Karangrejo	-	-	-	-
Karas	-	-	-	-
Barat	-	-	-	-
Kartoharjo	-	-	-	-
<b>Magetan</b>	<b>31 819</b>	<b>20 737</b>	<b>-</b>	<b>-</b>

Sumber/Source: BPS, Statistik Pertanian Hortikultura SPH-TH/BPS-Statistics Indonesia, Agricultural Statistic for Horticulture SPH-TH

**Tabel**  
**Table 5.2.10** **Produksi Tanaman Hias Menurut Kecamatan dan Jenis Tanaman (tangkai) di Kabupaten Magetan, 2017-2018**  
**Production of Ornamental Plants by Subdistrict and Kind of Plant (stalks), 2017-2018**

Kecamatan Subdistrict	Anggrek Orchid		Krisan Chrysanthemum	
	2017	2018	2017	2018
(1)	(2)	(3)	(4)	(5)
Poncol	-	-	-	-
Parang	-	-	-	-
Lembeyan	-	-	-	-
Takeran	-	-	-	-
Nguntoronadi	-	-	-	-
Kawedanan	-	-	-	-
Magetan	-	-	-	-
Ngariboyo	-	-	-	-
Plaosan	100	-	761	682
Sidorejo	-	-	-	-
Panekan	-	-	-	-
Sukomoro	-	-	-	-
Bendo	-	-	-	-
Maospati	-	-	-	-
Karangrejo	-	-	-	-
Karas	-	-	-	-
Barat	-	-	-	-
Kartoharjo	-	-	-	-
<b>Magetan</b>	<b>100</b>	<b>-</b>	<b>761</b>	<b>682</b>

Sumber/Source: BPS, Statistik Pertanian Hortikultura SPH-TH/BPS-Statistics Indonesia, Agricultural Statistic for Horticulture SPH-TH

AGRICULTURAL

Lanjutan Tabel/ Continued Table 5.2.10

Kecamatan Subdistrict	Mawar Rose		Sedap Malam Tuberose	
	2017	2018	2017	2018
(1)	(2)	(3)	(4)	(5)
Poncol	-	-	-	-
Parang	-	-	-	-
Lembeyan	-	-	-	-
Takeran	-	-	-	-
Nguntoronadi	-	-	-	-
Kawedanan	-	-	-	-
Magetan	-	-	-	-
Ngariboyo	-	-	-	-
Plaosan	675	870	-	-
Sidorejo	179 040	127 121	-	-
Panekan	180 400	61 000	-	-
Sukomoro	-	-	-	-
Bendo	-	-	-	-
Maospati	-	-	-	-
Karangrejo	-	-	-	-
Karas	-	-	-	-
Barat	-	-	-	-
Kartoharjo	-	-	-	-
<b>Magetan</b>	<b>360 115</b>	<b>188 991</b>	-	-

Sumber/Source: BPS, Statistik Pertanian Hortikultura SPH-TH/BPS-Statistics Indonesia, Agricultural Statistic for Horticulture SPH-TH



**Tabel**  
**Table** 5.2.11

**Luas Panen Tanaman Hias Menurut Jenis Tanaman (m<sup>3</sup>),  
2017-2018**  
**Harvested Area of Ornamental Plants by Kind of Plant  
(m<sup>3</sup>), 2017-2018**

Jenis Tanaman Kind of Plant	2017	2018
(1)	(2)	(3)
Adenium (Kamboja Jepang)/ Adenium obesum	3	–
Aglaonema/ Chinese evergreens	–	–
Anggrek/ Orchid	16	–
Anthurium Bunga/ Flamingo Lily Flower	–	–
Anthurium Daun/ Laceleaf	2	100
Anyelir/ Carnation	–	–
Caladium/ Heart of Jesus	–	–
Cordyline/ Cordyline	–	–
Diffenbachia/ Dumb canes	–	–
Dracaena/ Dracaena	–	–
Euphorbia/ Spurges	–	50
Gladiol/ Gladiol	–	–
Herbras/ Gerbera	–	–
Krisan/ Chrysantemum	307	205
Mawar/ Rose	31 819	20 737
Melati/ Jasmine	–	–
Monstera/ Swiss cheese plant	–	–
Pakis/ Fern	–	–
Palem/ Palm	–	–
Pedang-pedangan/ Sansevieria	–	–
Pisang-pisangan/ Heliconia	–	–
Philodendron/ Philodendron	–	–
Sedap Malam/ Tuberose	–	–
Soka/ Ixora	–	–

Sumber/Source: BPS, Statistik Pertanian Hortikultura SPH-TH/BPS-Statistics Indonesia, Agricultural Statistic for Horticulture SPH-TH

**Produksi Tanaman Hias Menurut Jenis Tanaman (tangkai), 2017-2018**  
**Production of Ornamental Plants by Kind of Plant (stalks), 2017-2018**

**Tabel**

**Table**

**5.2.12**

Jenis Tanaman <i>Kind of Plant</i>	2017	2018
(1)	(2)	(3)
Adenium (Kamboja Jepang)/ <i>Adenium obesum</i>	8	–
Aglaonema/ <i>Chinese evergreens</i>	–	–
Anggrek/ <i>Orchid</i>	100	–
Anthurium Bunga/ <i>Flamingo Lily Flower</i>	–	–
Anthurium Daun/ <i>Laceleaf</i>	6	1 000
Anyelir/ <i>Carnation</i>	–	–
Caladium/ <i>Heart of Jesus</i>	–	–
Cordyline/ <i>Cordyline</i>	–	–
Diffenbachia/ <i>Dumb canes</i>	–	–
Dracaena/ <i>Dracaena</i>	–	–
Euphorbia/ <i>Spurges</i>	–	55
Gladiol/ <i>Gladiol</i>	–	–
Herbras/ <i>Gerbera</i>	–	–
Krisan/ <i>Chrysantemum</i>	761	682
Mawar/ <i>Rose</i>	360 115	188 991
Melati/ <i>Jasmine</i>	–	–
Monstera/ <i>Swiss cheese plant</i>	–	–
Pakis/ <i>Fern</i>	–	–
Palem/ <i>Palm</i>	–	–
Pedang-pedangan/ <i>Sansevieria</i>	–	–
Pisang–pisangan/ <i>Heliconia</i>	–	–
Philodendron/ <i>Philodendron</i>	–	–
Sedap Malam/ <i>Tuberose</i>	–	–
Soka/ <i>Ixora</i>	–	–

Sumber/Source : BPS, Statistik Pertanian Hortikultura SPH-TH/BPS-Statistics Indonesia, Agricultural Statistic for Horticulture SPH-TH

**Tabel** **5.2.13** **Produksi Tanaman Buah-buahan Tahunan Menurut Kecamatan dan Jenis Tanaman (ton), 2017-2018**  
**Table** **5.2.13** **Production of Annual Fruits by Subdistrict and Kind of Plant (ton), 2017-2018**

Kecamatan Subdistrict	Mangga Mango		Durian Durian		Jeruk Orange	
	2017	2018	2017	2018	2017	2018
(1)	(2)	(3)	(4)	(5)	(6)	(7)
Poncol	4 158	7 500	2 800	11 480	275	11 010
Parang	145 999	50 500	800	1 700	5 514	35 000
Lembeyan	14 169	34 642	–	–	–	–
Takeran	6 560	2 032	–	–	–	–
Nguntoronadi	7 120	11 600	–	–	–	–
Kawedanan	11 300	721	–	–	–	–
Magetan	6 350	960	3	2	–	–
Ngariboyo	4 450	4 435	180	955	–	–
Plaosan	2 625	4 800	240	2 024	–	116
Sidorejo	650	1 785	130	550	–	1 771
Panekan	22 600	7 625	1 240	595	14	205
Sukomoro	8 250	24 600	–	–	60	1 093
Bendo	7 250	7 700	–	–	290	1 750
Maospati	10 650	20 250	–	–	205	480
Karangrejo	9 780	20 600	–	–	27	502
Karas	8 350	6 500	–	–	–	–
Barat	8 980	20 750	–	–	–	–
Kartoharjo	13 800	25 000	–	–	–	–
<b>Magetan</b>	<b>293 041</b>	<b>252 000</b>	<b>5 393</b>	<b>17 306</b>	<b>6 385</b>	<b>51 927</b>

Sumber/Source: BPS, Statistik Pertanian Hortikultura SPH-BST/BPS-Statistics Indonesia, Agricultural Statistic for Horticulture SPH-BST

AGRICULTURAL

Lanjutan table/ Continued Table 5.2.13

Kecamatan Subdistrict	Pisang Banana		Pepaya Pepaya		Salak Salacca	
	2017	2018	2017	2018	2017	2018
(1)	(2)	(3)	(4)	(5)	(6)	(7)
Poncol	13 190	21 100	370	500	–	–
Parang	917	46 400	221	210	12	415
Lembeyan	9 577	11 072	284	362	–	–
Takeran	588	727	419	423	–	–
Nguntoronadi	1 652	1 600	91	508	–	–
Kawedanan	2 013	2 771	503	25	–	–
Magetan	1 280	208	4	14	–	–
Ngariboyo	1 950	1 255	275	355	–	–
Plaosan	2 909	3 272	1 175	3 173	–	–
Sidorejo	1 632	1 912	138	266	–	–
Panekan	14 400	13 100	1 214	795	–	–
Sukomoro	5 623	4 687	232	191	–	–
Bendo	650	6 312	860	675	–	–
Maospati	1 120	745	495	306	–	–
Karangrejo	3 780	7 500	655	1 308	–	–
Karas	1 362	1 748	661	569	–	–
Barat	515	2 380	–	–	–	–
Kartoharjo	1 440	1 275	85	105	–	–
<b>Magetan</b>	<b>64 598</b>	<b>128 064</b>	<b>7 682</b>	<b>9 785</b>	<b>12</b>	<b>415</b>

Sumber/Source: BPS, Statistik Pertanian Hortikultura SPH-BST/BPS-Statistics Indonesia, Agricultural Statistic for Horticulture SPH-BST

**Tabel**  
**Table** 5.2.14

**Produksi Buah-Buahan Tahunan Menurut Jenis Tanaman  
(ton), 2015-2018**  
**Production of Annual Fruits by Kind of Plant (ton), 2015-  
2018**

<b>Jenis Tanaman</b> <b>Kind of Plant</b>	<b>2017</b>	<b>2018</b>
(1)	(2)	(3)
Buah–Buahan/ Fruits:	...	...
Alpukat/ Avocado	9 819	6 758
Anggur/ Grape	–	–
Apel/ Apple	–	–
Belimbing/ Star Fruit	522	384
Duku/Langsat/Kokosan/ Duku	–	–
Durian/ Durian	5 393	17 306
Jambu Air/ Rose Apple	96	138
Jambu Biji/ Guava	1 298	1 373
Jeruk Besar/ Pomelo	185 914	157 702
Jeruk Siam/Keprok/ Tangerine/Orange	6 385	51 927
Jeruk/ Orange ( Tangerine + Pomelo )	192 299	209 629
Mangga/ Mango	293 041	252 000
Manggis/ Mangosteen	210	35
Markisa/ Marquisa	–	–
Nangka/Cempedak/ Jack Fruit	4 854	12 087
Nenas/ Pineapple	–	–
Pepaya/ Papaya	7 682	9 785
Pisang/ Banana	64 598	128 064
Rambutan/ Rambutan	12 137	9 583
Salak/ Salacca	12	415
Sawo/Sapodilla/ Star Apple	1 109	1 499
Sirsak/ Soursop	23	43
Sukun/ Bread Fruit	239	804

## AGRICULTURAL

Lanjutan Tabel/ *Continued Table 5.2.14*

<b>Jenis Tanaman</b> <b><i>Kind of Plant</i></b>	<b>2017</b>	<b>2018</b>
(1)	(2)	(3)
Sayuran/ Vegetables	...	...
Jengkol/ Jengkol	–	–
Melinjo/ Melinjo	8 828	12 392
Petai/ Twisted Cluster Bean	871	5 942

Sumber/Source: BPS, Statistik Pertanian Hortikultura SPH-BST/BPS-Statistics Indonesia, Agricultural Statistic for Horticulture SPH-BST

<https://magetankab.bps.go.id>

**Luas Panen Tanaman Sayuran Menurut Kecamatan  
dan Jenis Sayuran di Kabupaten Magetan (hektar),  
2017-2018**

Tabel

Table 5.2.15

***Harvested Area of Vegetables by Subdistrict and  
kind of plant in Magetan Regency (hectare), 2017-  
2018***

Kecamatan <i>Subdistrict</i>	Bawang		Buncis	Kentang	Kubis	Petsai/ Sawi	Tomat
	Putih <i>Garlic</i>	Merah <i>Onion</i>	<i>Beans</i>	<i>Potatoes</i>	<i>Cabbage</i>	<i>Mustard Green</i>	<i>Tommato</i>
1	2	3	4	5	6	7	8
1. Poncol	-	-	16	-	-	119	2
2. Parang	-	4	1	-	-	2	-
3. Lembeyan	-	9	-	-	-	4	-
4. Takeran	-	-	-	-	-	-	-
5. Nguntoronadi	-	-	-	-	-	-	-
6. Kawedanan	-	-	-	-	-	-	-
7. Magetan	-	24	-	-	4	10	1
8. Ngariboyo	-	-	-	-	-	-	-
9. Plaosan	23	134	194	320	678	388	205
10. Sidorejo	-	43	48	22	90	72	39
11. Panekan	-	95	-	-	-	-	-
12. Sukomoro	-	-	-	-	-	-	-
13. Bendo	-	-	-	-	-	-	-
14. Maospati	-	-	-	-	-	-	-
15. Karangrejo	-	-	-	-	-	-	-
16. Karas	-	-	-	-	-	-	-
17. Barat	-	1	-	-	-	-	-
18. Kartoharjo	-	3	-	-	-	-	-
<b>Jumlah/Total</b>	<b>23</b>	<b>313</b>	<b>259</b>	<b>342</b>	<b>772</b>	<b>595</b>	<b>247</b>

AGRICULTURAL

Lanjutan Tabel / Continues Table 5.2.15

	Kecamatan <i>Subdistrict</i>	Wortel <i>Carrots</i>	Bayam <i>Spinach</i>	Cabe <i>Rawit</i>	Cabe <i>Besar</i>	Terong <i>Eggplant</i>	Daun Bawang <i>Scallion</i>
	(1)	(9)	(10)	(11)	(12)	(13)	(14)
1	Poncol	257	-	9	15	5	204
2	Parang	-	-	64	18	2	-
3	Lembeyan	-	-	3	2	3	-
4	Takeran	-	-	2	-	1	-
5	Nguntoronadi	-	2	2	-	2	-
6	Kawedanan	-	9	2	-	6	-
7	Magetan	-	-	7	1	-	-
8	Ngariboyo	-	-	-	1	-	-
9	Plaosan	767	12	43	4	131	844
10	Sidorejo	8	9	22	104	27	64
11	Panekan	-	-	15	35	-	-
12	Sukomoro	-	-	-	-	-	-
13	Bendo	-	4	-	51	2	-
14	Maospati	-	-	-	-	-	-
15	Karangrejo	-	-	5	-	-	-
16	Karas	-	-	-	1	-	-
17	Barat	-	-	2	-	-	-
18	Kartoharjo	-	-	1	4	-	-
	<b>Jumlah/ Total</b>	<b>1 032</b>	<b>36</b>	<b>177</b>	<b>236</b>	<b>179</b>	<b>1 192</b>

Sumber: Dinas Tanaman Pangan, hortikultura, Perkebunan dan Ketahanan Pangan, Kabupaten Magetan  
 Source: Food Crops, Horticulture, Crops Estate and Food Security Office, Magetan Regency



Lanjutan Tabel / *Continues Table 5.2.15*

Kecamatan <i>Subdistrict</i>	Ketimun <i>Cucumbers</i>	Labu <i>Pitcher</i>	Kangkung <i>Ipomoea Reptans</i>	Kacang Panjang	Melinjo <i>Gnetum Gnemon</i>	Sayuran Lainnya <i>Others</i>
				<i>String Beans</i>		
1	16	17	18	19	20	21
1. Poncol	-	28	13	-	-	106
2. Parang	1	-	-	1	2	1
3. Lembeyan	4	-	4	5	37	-
4. Takeran	-	-	-	-	10	-
5. Nguntoronadi	-	-	2	-	27	-
6. Kawedanan	1	-	12	7	2	-
7. Magetan	-	-	-	1	11	8
8. Ngariboyo	-	-	-	-	-	-
9. Plaosan	169	54	11	118	-	189
10. Sidorejo	31	12	7	28	-	27
11. Panekan	-	-	-	-	3	-
12. Sukomoro	-	-	-	-	88	-
13. Bendo	-	-	3	-	-	-
14. Maospati	-	-	-	-	6	-
15. Karangrejo	-	-	-	-	-	-
16. Karas	-	-	-	-	-	-
17. Barat	-	-	-	-	1	-
18. Kartoharjo	-	-	-	-	2	-
<b>Jumlah/Total</b>	<b>206</b>	<b>94</b>	<b>52</b>	<b>160</b>	<b>188</b>	<b>331</b>

Sumber: Dinas Tanaman Pangan, hortikultura, Perkebunan dan Ketahanan Pangan, Kabupaten Magetan  
 Source: *Food Crops, Horticulture, Crops Estate and Food Security Office, Magetan Regency*

5.3 PERKEBUNAN/ESTATE CROPS

**Tabel**  
**Table 5.3.1** **Luas Areal Tanaman Perkebunan Menurut Kecamatan dan Jenis Tanaman (ha), 2017 dan 2018**  
**Planted Area of Estate Crops by Subdistrict and Type of Crops (ha), 2017 and 2018**

Kecamatan Subdistrict	Kelapa Sawit Oil Palm		Kelapa Coconut		Karet Rubber		Kopi Coffee	
	2017	2018	2017	2018	2017	2018	2017	2018
(1)	(2)	(3)	(4)	(5)	(6)	(7)	(8)	(9)
Poncol	-	-	141	136	-	-	96	102
Parang	-	-	158	161	-	-	6	6
Lembeyan	-	-	34	37	-	-	-	-
Takeran	-	-	19	14	-	-	-	-
Nguntoronadi	-	-	35	30	-	-	-	-
Kawedanan	-	-	91	85	-	-	-	-
Magetan	-	-	1	1	-	-	1	1
Ngariboyo	-	-	57	53	-	-	-	-
Plaosan	-	-	46	48	-	-	46	49
Sidorejo	-	-	28	32	-	-	41	42
Panekan	-	-	146	149	-	-	116	120
Sukomoro	-	-	1	2	-	-	-	-
Bendo	-	-	26	17	-	-	-	-
Maospati	-	-	22	18	-	-	-	-
Karangrejo	-	-	7	5	-	-	-	-
Karas	-	-	9	7	-	-	-	-
Barat	-	-	2	2	-	-	-	-
Kartoharjo	-	-	9	7	-	-	-	-
<b>Magetan</b>	-	-	<b>832</b>	<b>804</b>	-	-	<b>306</b>	<b>320</b>

Sumber: Dinas Tanaman Pangan, Hortikultura, Perkebunan dan Ketahanan Pangan, Kabupaten Magetan  
Source: Food Crops, Horticulture, Crops Estate and Food Security Office, Magetan Regency

Lanjutan Tabel/ *Continued Table* 5.3.1

Kecamatan <i>Subdistrict</i>	Kakao <i>Cocoa</i>		Tebu <i>Sugar Cane</i>		Teh <i>Tea</i>		Tembakau <i>Tobacco</i>	
	2017	2018	2017	2018	2017	2018	2017	2018
(1)	(10)	(11)	(12)	(13)	(14)	(15)	(16)	(17)
Poncol	3	4	-	-	-	-	10	4
Parang	133	130	70	116	-	-	155	123
Lembeyan	-	-	496	202	-	-	-	-
Takeran	-	1	138	139	-	-	-	-
Nguntoronadi	-	-	55	6	-	-	-	-
Kawedanan	45	47	904	902	-	-	-	-
Magetan	-	-	229	239	-	-	-	-
Ngariboyo	-	-	372	375	-	-	-	-
Plaosan	-	-	-	-	-	-	204	294
Sidorejo	41	44	-	-	-	-	143	79
Panekan	166	172	89	86	-	-	175	137
Sukomoro	-	-	984	1 012	-	-	-	-
Bendo	-	-	1 644	1 643	-	-	-	-
Maospati	-	2	523	419	-	-	-	-
Karangrejo	-	-	297	285	-	-	-	-
Karas	-	5	877	886	-	-	-	-
Barat	-	-	54	45	-	-	-	-
Kartoharjo	-	-	5	1	-	-	-	-
<b>Magetan</b>	<b>388</b>	<b>405</b>	<b>6 735</b>	<b>6 356</b>	<b>-</b>	<b>-</b>	<b>686</b>	<b>637</b>

Sumber: Dinas Tanaman Pangan, Hortikultura, Perkebunan dan Ketahanan Pangan, Kabupaten Magetan  
 Source: *Food Crops, Horticulture, Crops Estate and Food Security Office, Magetan Regency*

**Tabel**  
**Table 5.3.2** **Produksi Tanaman Perkebunan Menurut Kecamatan dan Jenis Tanaman (ton), 2017 dan 2018**  
**Production of Estate by Subdistrict and Type of Crops (ton), 2017 and 2018**

Kecamatan Subdistrict	Kelapa Sawit Oil Palm		Kelapa Coconut		Karet Rubber		Kopi Coffee	
	2017	2018	2017	2018	2017	2018	2017	2018
(1)	(2)	(3)	(4)	(5)	(6)	(7)	(8)	(9)
Poncol	-	-	208,84	162,00	-	-	23,50	61,00
Parang	-	-	234,12	192,00	-	-	4,28	4,00
Lembeyan	-	-	49,51	43,00	-	-	-	-
Takeran	-	-	28,45	17,00	-	-	-	-
Nguntoronadi	-	-	50,99	35,00	-	-	-	-
Kawedanan	-	-	134,94	101,00	-	-	-	-
Magetan	-	-	1,63	1,00	-	-	0,64	1,00
Ngariboyo	-	-	83,73	63,00	-	-	-	-
Plaosan	-	-	67,25	56,00	-	-	27,16	30,00
Sidorejo	-	-	40,72	37,00	-	-	28,90	31,00
Panekan	-	-	216,38	177,00	-	-	74,10	79,00
Sukomoro	-	-	2	3,00	-	-	-	-
Bendo	-	-	38,72	20,00	-	-	-	-
Maospati	-	-	33,18	22,00	-	-	-	-
Karangrejo	-	-	10,2	6,00	-	-	-	-
Karas	-	-	13,67	9,00	-	-	-	-
Barat	-	-	3,62	3,00	-	-	-	-
Kartoharjo	-	-	13,3	8,00	-	-	-	-
<b>Magetan</b>	-	-	<b>1 231,25</b>	<b>955,00</b>	-	-	<b>158,58</b>	<b>206,00</b>

Sumber: Dinas Tanaman Pangan, Hortikultura, Perkebunan dan Ketahanan Pangan, Kabupaten Magetan  
 Source: Food Crops, Horticulture, Crops Estate and Food Security Office, Magetan Regency

Lanjutan Tabel/ *Continued Table* 5.3.2

Kecamatan <i>Subdistrict</i>	Kakao <i>Cocoa</i>		Tebu <i>Sugar Cane</i>		Teh <i>Tea</i>		Tembakau <i>Tobacco</i>	
	2017	2018	2017	2018	2017	2018	2017	2018
(1)	(10)	(11)	(12)	(13)	(14)	(15)	(16)	(17)
Poncol	2	3	-	-	-	-	2,09	2,00
Parang	97	96	468,1	783	-	-	52,25	67
Lembeyan	-	-	3 337,8	1 358	-	-	-	-
Takeran	-	1	929,7	934	-	-	-	-
Nguntoronadi	-	-	368	43	-	-	-	-
Kawedanan	33	35	6 081,6	6 071	-	-	-	-
Magetan	-	-	1 536,5	1 606	-	-	-	-
Ngariboyo	-	-	2 498,5	2 526	-	-	-	-
Plaosan	-	-	-	-	-	-	67,93	161
Sidorejo	30	32	-	-	-	-	62,15	43
Panekan	121	126	600,4	581	-	-	57,48	75
Sukomoro	-	-	6 617,4	6 808	-	-	-	-
Bendo	-	-	11 052,7	11 058	-	-	-	-
Maospati	-	1	3 518,5	2 821	-	-	-	-
Karangrejo	-	-	1 994,9	1 918	-	-	-	-
Karas	-	4	5 894,3	5 962	-	-	-	-
Barat	-	-	361,5	301	-	-	-	-
Kartoharjo	-	-	32,3	7	-	-	-	-
<b>Magetan</b>	<b>284</b>	<b>298</b>	<b>45 292</b>	<b>42 777</b>	<b>-</b>	<b>-</b>	<b>242</b>	<b>348</b>

Sumber: Dinas Tanaman Pangan, Hortikultura, Perkebunan dan Ketahanan Pangan, Kabupaten Magetan  
*Source: Food Crops, Horticulture, Crops Estate and Food Security Office, Magetan Regency*

**Tabel 5.3.3 Luas Panen dan Produksi Tanaman Perkebunan Rakyat, 2018**  
**Table Harvested Area and Production of Farm Non Food Crops, 2018**

Jenis Tanaman <i>Kinds of Plant</i>	Luas Areal / <i>Harvested Area (Ha)</i>				Produksi <i>Production</i>	Bentuk Produksi <i>Kinds of Production</i>
	TBM	TM	TT/TR	Jumlah <i>Total</i>		
1	2	3	4	5	6	
1. Tebu/ <i>Sugar Reed</i>	-	6 356	-	6 356	427 757	Gula Kristal
2. Tembakau/ <i>Tobacco</i>	-	636	-	636	3 496	Rajangan
3. Janggolan	-	55	-	55	5 526	Daun Kering
4. Kelapa/ <i>Coconut</i>	617	805	1 245	2 667	9 560	Kopra
5. Kapuk Randu/ <i>Kapok</i>	-	-	258	258	-	Serat Kapuk
6. Kopi Robusta/ <i>Robusta Coffee</i>	137	207	147	492	1 535	Ose Kering
7. Kopi Arabika/ <i>Arabica Coffee</i>	28	112	38	179	526	Ose Kering
8. Jambu Mente/ <i>Chasew Nut</i>	84	284	626	993	811	Mentor
9. Kenanga	-	7	27	34	80	Bunga Basah
10. Kakao/ <i>Cacao</i>	313	404	151	939	2 969	Biji Kering
11. Cengkeh/ <i>Clove</i>	402	361	178	941	932	Bunga Kering
12. Jarak Pagar/ <i>Jatrova k.</i>	25	20	73	116	56	Biji

Sumber: Dinas Tanaman Pangan, Hortikultura, Perkebunan dan Ketahanan Pangan, Kabupaten Magetan  
 Source: Food Crops, Horticulture, Crops Estate and Food Security Office, Magetan Regency

**Tabel 5.3.4 Luas Panen dan Produksi Tanaman Perkebunan Rakyat Menurut Kecamatan, 2018**  
**Table 5.3.4 Harvested Area and Production of Farm Non Food Crops by Subdistricts, 2018**

Kecamatan Subdistrict	Tebu/Sugar Reed		Kelapa/Coconut		Cengkeh/Clove		Kopi Robusta /Robusta Coffee	
	Luas Area (Ha)	Produksi Product. (Kw)	Luas Area (Ha)	Produksi Product. (Kw)	Luas Area (Ha)	Produksi Product (Kw)	Luas Area (Ha)	Produksi Produc. (Kw)
1	2	3	2	3	4	5	6	7
1. Poncol	-	-	141	2 088	83	215	45	320,6
2. Parang	70	4 680	158	2 341	56	145	6	42,8
3. Lembeyan	496	33 378	34	495	-	-	-	-
4. Takeran	138	9 297	19	285	-	-	-	-
5. Nguntoronadi	55	3 680	35	510	-	-	-	-
6. Kawedanan	904	60 816	91	1 349	-	-	-	-
7. Magetan	229	15 365	1	16	1	3	1	6,4
8. Ngariboyo	372	24 985	57	837	-	-	-	-
9. Plaosan	-	-	46	673	27	70	23	163,9
10. Sidorejo	-	-	28	407	18	47	41	289
11. Panekan	89	6 004	146	2 164	144	371	82	584,3
12. Sukomoro	984	66 174	1	20	-	-	-	-
13. Bendo	1 644	110 527	26	387	-	580	-	-
14. Maospati	523	35 185	22	332	-	-	-	-
15. Karangrejo	297	19 949	7	102	-	-	-	-
16. Karas	877	58 943	9	137	-	-	-	-
17. Barat	54	3 615	2	36	-	-	-	-
18. Kartoharjo	5	32 3	9	133	-	-	-	-
<b>Jumlah/Total</b>	<b>6 735</b>	<b>452 921</b>	<b>832</b>	<b>12 313</b>	<b>329</b>	<b>1 431</b>	<b>198</b>	<b>1 407</b>

Sumber: Dinas Tanaman Pangan, Hortikultura, Perkebunan dan Ketahanan Pangan, Kabupaten Magetan  
 Source: Food Crops, Horticulture, Crops Estate and Food Security Office, Magetan Regency

## AGRICULTURAL

Lanjutan Tabel/ *Continued Table 5.3.4*

Kecamatan <i>Subdistrict</i>	Kopi Arabika <i>Arabica Coffee</i>		Jambu Mente <i>Cashew Nut</i>		Kapuk Randu <i>Kapok</i>		Janggelan <i>Jatrova K.</i>	
	Luas	Produksi	Luas	Produksi	Luas	Produksi	Luas	Produksi
	<i>Area</i>	<i>Product.</i>	<i>Area</i>	<i>Product.</i>	<i>Area</i>	<i>Produc.</i>	<i>Area</i>	<i>Produc.</i>
	(Ha)	(Kw)	(Ha)	(Ha)	(Ha)	(Kw)	(Ha)	(Kw)
1	8	9	10	11	12	13	14	15
1. Poncol	52	240	13	37	-	-	8	1 280
2. Parang	-	-	154	441	-	-	-	-
3. Lembeyan	-	-	34	98	-	-	-	-
4. Takeran	-	-	3	8	-	-	-	-
5. Nguntoronadi	-	-	3	9	-	-	-	-
6. Kawedanan	-	-	49	139	-	-	-	-
7. Magetan	-	-	2	6	-	-	-	-
8. Ngariboyo	-	-	3	8	-	-	-	-
9. Plaosan	25	120	-	-	-	-	-	-
10. Sidorejo	-	-	2	4	-	-	33	2 104
11. Panekan	35	160	1	3	-	-	14	2 142
12. Sukomoro	-	-	11	33	-	-	-	-
13. Bendo	-	-	2	6	-	-	-	-
14. Maospati	-	-	2	6	-	-	-	-
15. Karangrejo	-	-	-	-	-	-	-	-
16. Karas	-	-	2	5	-	-	-	-
17. Barat	-	-	1	2	-	-	-	-
18. Kartoharjo	-	-	2	4	-	-	-	-
<b>Jumlah/Total</b>	<b>112</b>	<b>520</b>	<b>284</b>	<b>809</b>	<b>-</b>	<b>-</b>	<b>55</b>	<b>5 526</b>

Sumber: Dinas Tanaman Pangan, Hortikultura, Perkebunan dan Ketahanan Pangan, Kabupaten Magetan  
*Source: Food Crops, Horticulture, Crops Estate and Food Security Office, Magetan Regency*



## 5.4 PETERNAKAN/LIVESTOCK

**Tabel 5.4.1** Populasi Ternak Menurut Kecamatan dan Jenis Ternak di Kabupaten Magetan, 2018  
**Table 5.4.1** *Livestock Population by Subdistrict and Kind of Livestock in Magetan Regency, 2018*

	Kecamatan Subdistrict	Sapi Perah Dairy Cattle	Sapi Potong Beef Cattle	Kerbau Buffalo	Kuda Horse	Kambing Goat	Domba Sheep	Babi Pig
	(1)	(2)	(3)	(4)	(5)	(6)	(7)	(8)
1	Poncol	-	11 708	-	-	628	3 335	-
2	Parang	-	11 196	-	-	8 524	6 114	559
3	Lembeyan	-	13 229	41	-	2 485	2 895	450
4	Takeran	-	4 140	-	-	3 731	768	-
5	Nguntoronadi	-	3 319	9	-	1 252	815	-
6	Kawedanan	-	5 851	19	6	1 435	997	5 000
7	Magetan	-	1 129	-	5	836	515	-
8	Ngariboyo	-	7 749	66	4	2 036	2 407	-
9	Plaosan	161	14 457	-	102	133	8 467	-
10	Sidorejo	19	5 179	2	-	596	983	-
11	Panekan	92	10 002	3	-	2 111	1 304	2 500
12	Sukomoro	41	6 889	8	-	2 722	1 208	-
13	Bendo	-	7 439	-	-	7 239	316	-
14	Maospati	-	3 415	-	18	1 448	137	-
15	Karangrejo	-	3 528	-	15	2 805	2 767	610
16	Karas	11	5 921	-	79	3 522	1 836	-
17	Barat	-	3 282	15	-	2 154	1 143	-
18	Kartoharjo	-	2 244	-	-	506	465	-
	<b>Magetan</b>	<b>324</b>	<b>120 677</b>	<b>163</b>	<b>229</b>	<b>44 163</b>	<b>36 472</b>	<b>9 119</b>

Sumber: Dinas Peternakan dan Perikanan Kabupaten Magetan

Source: *Animal Husbandry and Fishery Service, Magetan Regency*

**Tabel 5.4.2** **Populasi Ternak Unggas dan Kelinci Menurut Kecamatan, 2018**  
**Table** **Population Poultry and Rabbits by Subdistrict, 2018**

Kecamatan <i>Subdistrict</i>	Ayam Kampung <i>Domestic Hen</i>	Itik <i>Duck</i>	Mentok <i>Manilla Duck</i>	Kelinci <i>Rabbits</i>
(1)	(2)	(3)	(4)	(5)
1. Poncol	31 980	1 251	169	1 087
2. Parang	43 665	3 000	-	1 873
3. Lembeyan	62 396	4 480	1 026	823
4. Takeran	74 861	2 835	2 675	480
5. Nguntoronadi	15 746	3 815	483	283
6. Kawedanan	27 034	25 350	557	740
7. Magetan	22 475	8 800	276	902
8. Ngariboyo	63 605	2 089	50	677
9. Plaosan	9 446	893	848	34 801
10. Sidorejo	6 138	500	342	1 388
11. Panekan	44 082	3 483	1 561	7 647
12. Sukomoro	40 195	799	409	266
13. Bendo	61 499	2 500	-	361
14. Maospati	24 989	874	386	305
15. Karangrejo	13 585	4 263	1 110	886
16. Karas	28 016	2 220	1 579	1 028
17. Barat	18 554	1 550	1 359	611
18. Kartoharjo	6 665	3 620	830	705
<b>Jumlah/Total</b>	<b>594 931</b>	<b>72 322</b>	<b>13 660</b>	<b>52 414</b>

Sumber: Dinas Peternakan dan Perikanan Kabupaten Magetan  
 Source: *Animal Husbandry and Fishery Service, Magetan Regency*

Lanjutan Tabel/ *Continued Table 5.4.2*

	<b>Kecamatan Subdistrict</b>	<b>Ayam Petelur Domestic Hen</b>	<b>Ayam Potong Broiler</b>
	1	6	7
1.	Poncol	227 300	1 539 958
2.	Parang	235 950	1 723 250
3.	Lembeyan	12 000	1 584 000
4.	Takeran	485 000	1 428 000
5.	Nguntoronadi	74 000	709 000
6.	Kawedanan	134 650	1 878 500
7.	Magetan	75 200	218 750
8.	Ngariboyo	83 300	875 000
9.	Plaosan	370 000	1 206 600
10.	Sidorejo	248 000	1 521 000
11.	Panekan	690 000	1 590 000
12.	Sukomoro	12 500	453 950
13.	Bendo	21 000	392 000
14.	Maospati	3 000	1 155 500
15.	Karangrejo	181 500	1 943 000
16.	Karas	27 700	2 535 000
17.	Barat	-	252 000
18.	Kartoharjo	-	447 000
	<b>Jumlah/Total</b>	<b>2 881 100</b>	<b>21 452 508</b>

Sumber : Dinas Peternakan dan Perikanan Kabupaten Magetan  
 Source : *Animal Husbandry and Fishery Service, Magetan Regency*

**Tabel**  
**Table**

**5.4.3**

**Jumlah Ternak yang Dipotong Menurut Kecamatan dan Jenis Ternak di Kabupaten Magetan, 2018**  
**Livestock Slaughtered by Sub District and Kind of Livestock in Magetan Regency, 2018**

	<b>Kecamatan Subdistrict</b>	<b>Sapi Potong Beef Cattle</b>	<b>Kerbau Buffalo</b>	<b>Kuda Horse</b>	<b>Kambing Goat</b>	<b>Domba Sheep</b>	<b>Babi/Pig</b>
	(1)	(2)	(3)	(4)	(5)	(6)	(7)
<b>A</b>	<b>RPH Pemda</b>	2 177	-	-	80	100	-
<b>B</b>	<b>RPH Swasta</b>	-	-	-	-	-	-
<b>C</b>	<b>Di Luar RPH</b>	1 191	-	-	4 245	3 387	-
	<b>Magetan</b>	<b>3 368</b>	<b>-</b>	<b>-</b>	<b>4 325</b>	<b>3 487</b>	<b>-</b>

Sumber : Dinas Peternakan dan Perikanan Kabupaten Magetan  
Source : Animal Husbandry and Fishery Service, Magetan Regency

**Tabel** 5.4.4 **Produksi Daging Menurut Jenis Ternak (Kg), 2018**  
**Table** *Production of Meats by Kinds of Livestocks, 2018*

Jenis Ternak <i>Kinds of Livestock</i>	Produksi Daging <i>Production of Meats</i>				Total <i>Total</i>
	Triwulan I <i>Q1</i>	Triwulan II <i>Q2</i>	Triwulan III <i>Q3</i>	Triwulan IV <i>Q4</i>	
1	2	3	4	5	6
Kerbau	-	-	-	-	-
Kuda	-	-	-	-	-
Sapi Potong	280.492	248.972	275.426	327.022	1.131.911
Sapi perah	-	-	-	-	-
Babi	-	-	-	-	-
Domba	85.831	44.335	77.704	84.599	292.469
Kambing	51.392	43.913	53.816	55.565	204.686
Kelinci	5.509	6.530	6.158	2.874	21.070
Ayam Buras	130.152	125.202	260.977	97.091	613.422
Ayam Ras Pedaging	1.692.070	1.925.952	2.027.830	1.895.575	7.541.427
Ayam Ras Petelur	55.683	424.064	520.694	413.762	1.414.203
Burung Dara	499	608	771	959	2.837
Burung Puyuh	11	399	399	498	1.307
Itik	3.496	3.370	3.589	3.389	13.844
Entok	3.269	3.299	3.969	3.283	13.820
<b>Jumlah Total</b>	<b>2.308.405</b>	<b>2.826.644</b>	<b>3.231.331</b>	<b>2.884.616</b>	<b>11.250.996</b>

Sumber : Dinas Peternakan dan Perikanan Kabupaten Magetan  
 Source : *Animal Husbandry and Fishery Service, Magetan Regency*

**Tabel** 5.4.5 **Pengiriman Ternak Besar dan Kecil Keluar Magetan, 2013-2018**  
**Table** 5.4.5 **Number of Big and Small Livestocks Shipped Out of Magetan, 2013-2018**

Jenis Ternak <i>Kinds of Livestock</i>		2013	2014	2015	2016	2017	2018
(1)		(2)	(3)	(4)	(5)	(6)	(7)
1	Sapi <i>Cows</i>	29 932	14 464	-	14 890	23 639	17257
2	Kambing&Domba <i>Goat&amp;Sheep</i>	379	470	-	2 218	3 176	2765
3	Babi <i>Pigs</i>	7 496	6 624	-	7 268	7 087	3414
4	Kerbau <i>Buffaloes</i>	-	-	-	-	-	-
5	Kuda <i>Horse</i>	-	-	-	-	-	-
6	Ayam <i>Hen</i>	-	-	-	-	-	11475
7	Itik <i>Ducks</i>	-	-	-	-	-	-
8	Itik Manila <i>Manila Duck</i>	-	-	-	-	-	-
9	Kelinci <i>Rabbits</i>	-	-	-	-	-	19

Sumber : Dinas Peternakan dan Perikanan Kabupaten Magetan  
 Source : Animal Husbandry and Fishery Service, Magetan Regency

## 5.5 PERIKANAN/FISHERY

**Tabel 5.5.1** Jumlah Rumah Tangga Perikanan Tangkap Menurut Kecamatan dan Subsektor di Kabupaten Magetan, 2017 dan 2018  
**Table 5.5.1** *Number of Fish Capture Households by Subdistrict and Subsector in Magetan Regency, 2017 and 2018*

	Kecamatan Subdistrict	Perikanan Laut Marine Fisheries		Perairan Umum Inland Water		Jumlah Total	
		2017	2018	2017	2018	2017	2018
	(1)	(2)	(3)	(4)	(5)	(6)	(7)
1	Poncol	-	-	6	6	6	6
2	Parang	-	-	8	8	8	8
3	Lembeyan	-	-	22	22	22	22
4	Takeran	-	-	9	9	9	9
5	Nguntoronadi	-	-	22	22	22	22
6	Kawedanan	-	-	6	6	6	6
7	Magetan	-	-	10	10	10	10
8	Ngariboyo	-	-	30	30	30	30
9	Plaosan	-	-	40	40	40	40
10	Sidorejo	-	-	4	4	4	4
11	Panekan	-	-	6	6	6	6
12	Sukomoro	-	-	10	10	10	10
13	Bendo	-	-	5	5	5	5
14	Maospati	-	-	3	3	3	3
15	Karangrejo	-	-	8	8	8	8
16	Karas	-	-	14	14	14	14
17	Barat	-	-	5	5	5	5
18	Kartoharjo	-	-	7	7	7	7
	<b>Magetan</b>	-	-	<b>215</b>	<b>215</b>	<b>215</b>	<b>215</b>

Sumber: Dinas Peternakan dan Perikanan Kabupaten Magetan

Source: Animal Husbandry and Fishery, Magetan Regency

**Tabel 5.5.2** **Produksi Perikanan Tangkap Menurut Kecamatan dan Subsektor di Kabupaten Magetan (ton), 2017 dan 2018**  
**Table 5.5.2** **Production of Fish Capture by Subdistrict and Subsector in Magetan Regency (ton), 2017 and 2018**

	Kecamatan Subdistrict	Perikanan Laut Marine Fisheries		Perairan Umum Inland Water		Jumlah Total	
		2017	2018	2017	2018	2018	2017
		(1)	(2)	(3)	(4)	(5)	(6)
1	Poncol	-	-	5,01	5,20	5,01	5,20
2	Parang	-	-	1,03	1,00	1,03	1,00
3	Lembeyan	-	-	1,15	1,20	1,15	1,20
4	Takeran	-	-	1,87	1,99	1,87	1,99
5	Nguntoronadi	-	-	3,64	3,88	3,64	3,88
6	Kawedanan	-	-	1,32	1,30	1,32	1,30
7	Magetan	-	-	0,98	0,99	0,98	0,99
8	Ngariboyo	-	-	3,41	3,51	3,41	3,51
9	Plaosan	-	-	15,93	16,07	15,93	16,07
10	Sidorejo	-	-	0,09	0,10	0,09	0,10
11	Panekan	-	-	0,23	0,25	0,23	0,25
12	Sukomoro	-	-	1,59	1,61	1,59	1,61
13	Bendo	-	-	0,23	0,24	0,23	0,24
14	Maospati	-	-	0,41	0,40	0,41	0,40
15	Karangrejo	-	-	0,91	0,85	0,91	0,85
16	Karas	-	-	0,59	0,61	0,59	0,61
17	Barat	-	-	0,86	0,80	0,86	0,80
18	Kartoharjo	-	-	0,36	0,40	0,36	0,40
<b>Magetan</b>		-	-	<b>39,60</b>	<b>40,40</b>	<b>36,20</b>	<b>40,40</b>

Sumber: Dinas Peternakan dan Perikanan Kabupaten Magetan  
 Source: Animal Husbandry and Fishery Service, Magetan Regency



**Tabel**  
**Table** 5.5.3

**Jumlah Rumah Tangga Perikanan Budidaya Menurut Kecamatan dan Jenis Budidaya di Kabupaten Magetan, 2018**  
**Number of Aquaculture Households by Subdistrict and Type of Aquaculture in Magetan Regency, 2018**

Kecamatan Subdistrict	Budidaya Laut Marine Culture	Tambak Brackish Water Pond	Kolam Fresh Water Pond	Keramba Cage	Jaring Apung Floating Cage Net	Sawah Paddy Field	Jumlah Total
(1)	(2)	(3)	(4)	(5)	(6)	(7)	(8)
1 Poncol	-	-	69	-	-	-	69
2 Parang	-	-	229	-	-	-	229
3 Lembeyan	-	-	281	-	-	-	281
4 Takeran	-	-	160	-	-	-	160
5 Nguntoronadi	-	-	105	-	-	-	105
6 Kawedanan	-	-	233	-	-	-	233
7 Magetan	-	-	151	-	-	-	151
8 Ngariboyo	-	-	85	-	-	-	85
9 Plaosan	-	-	99	-	-	-	100
10 Sidorejo	-	-	43	-	-	-	43
11 Panekan	-	-	214	-	-	-	214
12 Sukomoro	-	-	155	-	-	-	155
13 Bendo	-	-	98	-	-	-	98
14 Maospati	-	-	129	-	-	-	129
15 Karangrejo	-	-	115	-	-	-	115
16 Karas	-	-	116	-	-	-	116
17 Barat	-	-	123	-	-	-	123
18 Kartoharjo	-	-	120	-	-	-	120
<b>Magetan</b>	-	-	<b>2 525</b>	-	-	<b>1</b>	<b>2 526</b>

Sumber: Dinas Peternakan dan Perikanan Kabupaten Magetan

Source: Animal Husbandry and Fishery of Magetan Regency

**Tabel**  
**Table** 5.5.4

**Produksi Perikanan Budidaya Menurut Kecamatan dan Subsektor di Kabupaten Magetan (ton), 2018**  
**Production of Fisheries Cultivation by Subdistrict and Subsector in Magetan Regency (ton), 2018**

Kecamatan Subdistrict	Perairan Umum Open Water	Tambak Brackish Water Pond	Kolam Fresh Water Pond	Kera mba Cage	Jaring Apung Floating Cage Net	Sawah Paddy field	Jumlah Total
(1)	(2)	(3)	(4)	(5)	(6)	(7)	(8)
1 Poncol	5,20	-	10,00	-	-	-	15,20
2 Parang	1,00	-	65,28	-	-	-	66,28
3 Lembeyan	1,20	-	320,79	-	-	-	321,99
4 Takeran	1,99	-	130,34	-	-	-	132,33
5 Nguntoronadi	3,88	-	84,81	-	-	-	88,69
6 Kawedanan	1,30	-	185,86	-	-	-	187,16
7 Magetan	0,99	-	90,46	-	-	-	91,45
8 Ngariboyo	3,51	-	38,70	-	-	-	42,21
9 Plaosan	16,07	-	60,05	-	2,08	-	78,20
10 Sidorejo	0,10	-	14,82	-	-	-	14,92
11 Panekan	0,25	-	197,63	-	-	-	197,88
12 Sukomoro	1,61	-	149,87	-	-	-	151,48
13 Bendo	0,24	-	90,76	-	-	-	91,00
14 Maospati	0,40	-	56,82	-	-	-	57,22
15 Karangrejo	0,85	-	57,61	-	-	-	58,46
16 Karas	0,61	-	87,31	-	-	-	87,92
17 Barat	0,80	-	73,64	-	-	-	74,44
18 Kartoharjo	0,40	-	66,35	-	-	-	66,75
<b>Magetan</b>	<b>40,40</b>	<b>-</b>	<b>1 781,10</b>	<b>-</b>	<b>2,08</b>	<b>-</b>	<b>1 823,58</b>

Sumber: Dinas Peternakan dan Perikanan Kabupaten Magetan

Source: Animal Husbandry and Fishery Office of Magetan Regency

**Tabel**  
**Table** 5.5.5

**Banyaknya Kolam, Pemilik, Luas Areal dan Produksi Ikan Kolam, 2018**  
**Number of Ponds, Possesors, Areas and Production of Fresh Water Pond Fishery, 2018**

Kecamatan <i>Subdistrict</i>	Jumlah Desa yang ada Kolam <i>Village Have Water Pond</i>	Jumlah Pe- milik Kolam <i>Number of Owners Water Pond</i>	Luas Baku <i>Total Area (Ha)</i>	Luas Tangkap <i>Harvested Area (Ha)</i>	Produksi <i>Production (Kw)</i>	Nilai Produksi <i>Value (000)</i>
1	2	3	4	5	6	7
1. Poncol	8	69	0,21	0,20	100	163 829,05
2. Parang	13	229	1,40	1,40	652,8	1 069 508,91
3. Lembeyan	10	281	3,20	3,20	3 207,9	5 255 516,11
4. Takeran	12	160	1,34	1,30	1 303,4	2 135 363,05
5. Nguntoronadi	9	105	1,03	1,00	848,1	1 389 504,36
6. Kawedanan	20	233	2,50	2,50	1 858,6	3 044 925,30
7. Magetan	14	151	1,22	1,20	904,6	1 481 991,83
8. Ngariboyo	12	85	0,47	0,45	387	634 045,75
9. Plaosan	14	99	0,79	0,70	600,5	983 821,83
10. Sidorejo	6	43	0,18	0,10	148,2	242 826,00
11. Panekan	16	214	2,40	2,40	1 976,3	3 237 680,06
12. Sukomoro	14	155	1,82	1,80	1 498,7	2 455 240,71
13. Bendo	14	98	0,92	0,90	907,6	1 486 854,26
14. Maospati	15	129	0,69	0,60	568,2	930 833,02
15. Karangrejo	13	115	0,73	0,70	576,1	943 837,09
16. Karas	11	116	1,03	1,00	873,1	1 430 461,62
17. Barat	13	123	0,87	0,80	736,4	1 206 424,83
18. Kartoharjo	11	120	0,83	0,70	663,5	1 086 931,88
<b>Jumlah/Total</b>	<b>225</b>	<b>2 525</b>	<b>21,63</b>	<b>20,95</b>	<b>17 811,00</b>	<b>29 179 595,66</b>

Sumber: Dinas Peternakan dan Perikanan Kabupaten Magetan

Source: Animal Husbandry and Fishery Office of Magetan Regency

**Tabel 5.5.6** **Produksi Ikan di Perairan Umum, 2018**  
**Table** **Fish Production at Open Water, 2018**

	Kecamatan <i>Subdistrict</i>	Jenis Ikan <i>Kind of Fish (kw)</i>					Lainnya	Nilai Value <i>(Rp 000)</i>
		Tombro	Tawes	Lele	Udang	Nilu		
	(1)	(2)	(3)	(4)	(5)	(6)	(7)	(8)
1.	Poncol	13,10	12,40	3,62	0,82	16,13	6,35	161 500
2.	Parang	2,51	2,30	0,70	0,20	3,49	1,34	29 500
3.	Lembeyan	2,80	2,75	0,90	0,20	3,75	1,54	35 400
4.	Takeran	4,80	4,40	1,50	0,50	6,10	2,35	58 705
5.	Nguntoronadi	9,70	9,00	3,40	1,30	2,30	14,71	122 560
6.	Kawedanan	3,30	3,10	1,00	0,10	4,20	1,69	38 350
7.	Magetan	2,40	2,20	0,70	0,10	3,20	1,26	29 205
8.	Ngariboyo	8,60	7,50	2,70	0,80	11,00	5,02	103 545
9.	Plaosan	40,10	38,10	11,40	2,40	50,40	20,25	482 065
10.	Sidorejo	0,21	0,22	0,11	0,01	0,34	0,11	2 350
11.	Panekan	0,62	0,53	0,21	0,04	0,78	0,24	7 375
12.	Sukomoro	4,20	3,90	1,40	0,20	5,60	2,07	47 495
13.	Bendo	0,61	0,51	0,21	0,04	0,72	0,24	7 080
14.	Maospati	1,05	0,95	0,35	0,15	1,35	0,49	11 800
15.	Karangrejo	2,37	2,47	0,77	0,27	3,07	0,32	25 075
16.	Karas	1,50	1,40	0,50	0,20	2,00	0,81	17 995
17.	Barat	2,75	2,00	0,75	0,20	2,90	1,14	23 600
18.	Kartoharjo	1,00	0,90	0,30	0,20	1,20	0,54	11 800
<b>Jumlah/Total</b>		<b>101,62</b>	<b>94,63</b>	<b>30,52</b>	<b>7,73</b>	<b>118,53</b>	<b>60,47</b>	<b>1 215 400</b>

Sumber: Dinas Peternakan dan Perikanan Kabupaten Magetan  
 Source: Animal Husbandry and Fishery Office of Magetan Regency

13.648.873

*Number of Distributed Water in Magetan Regency by PDAM office during 2018.*

Jumlah Air yang Disalurkan oleh Kantor PDAM Kabupaten Magetan selama tahun 2018.

68.759

*Number of Customers in Magetan Regency, 2018*

Jumlah Pelanggan Air di Kabupaten Magetan selama tahun 2018.



**PENJELASAN TEKNIS**

1. Pengumpulan data industri besar dan sedang dilakukan melalui Survei Industri Besar dan Sedang yang dilaksanakan setiap tahun secara lengkap (sensus) sejak tahun 1975. Survei Industri Besar dan Sedang mencakup semua perusahaan industri yang mempunyai tenaga kerja 20 orang atau lebih dengan menggunakan kuesioner II A.
2. Klasifikasi industri yang digunakan dalam survei ini berdasar kepada Klasifikasi Baku Lapangan Usaha Indonesia (KBLI). KBLI adalah klasifikasi lapangan usaha yang berdasar kepada *International Standard Industrial Classification of All Economic Activities* (ISIC) revisi 4 yang telah disesuaikan dengan kondisi Indonesia.
3. **Industri manufaktur** adalah suatu kegiatan ekonomi yang melakukan kegiatan mengubah suatu barang dasar secara mekanis, kimia, atau dengan tangan sehingga menjadi barang jadi/setengah jadi, dan atau barang yang kurang nilainya menjadi barang yang lebih tinggi nilainya, dan sifatnya lebih dekat kepada pemakai akhir. Termasuk dalam kegiatan ini

**TECHNICAL NOTES**

1. *Data collection of large and medium scale manufacturing is conducted through The Large and Medium Manufacturing Establishment Survey that has been done annually for all industries (census) since 1975. Large and Medium Manufacturing Establishment Survey covers all manufactures/industries with 20 workers or more by questionnaire II A.*
2. *The industrial clasification adopted in this survey refers to the Klasifikasi Baku Lapangan Usaha Indonesia (KBLI). KBLI is classification of economic activities based on the International Standard Industrial Classification of All Economic Activities (ISIC rev 4) that has been modified according to the local condition in Indonesia.*
3. **Manufacturing industry** is defined as an economic activity processing basic goods mechanically, chemicals or manually into final or intermediate goods. It is also defined as processing of lower value goods into higher value goods as final or intermediate products. The activities also include services for manufacturing and assembling.

adalah jasa industri dan pekerjaan perakitan.

4. **Jasa industri** adalah kegiatan industri yang melayani keperluan pihak lain. Pada kegiatan ini bahan baku disediakan oleh pihak lain sedangkan pihak pengolah hanya melakukan pengolahannya dengan mendapat imbalan sebagai balas jasa (upah maklon).
5. **Perusahaan atau usaha industri** adalah suatu unit (kesatuan) usaha yang melakukan kegiatan ekonomi, bertujuan menghasilkan barang atau jasa, terletak pada suatu bangunan atau lokasi tertentu, dan mempunyai catatan administrasi tersendiri mengenai produksi dan struktur biaya serta ada seorang atau lebih yang bertanggung jawab atas usaha tersebut.
6. Industri manufaktur dikelompokkan ke dalam 4 golongan berdasarkan banyaknya pekerja, yaitu: industri besar (100 orang pekerja atau lebih), industri sedang/menengah (20–99 orang pekerja), industri kecil (5–19 orang pekerja), dan industri mikro (1–4 orang pekerja).
4. **Services for manufacturing** is defined as a manufacturing activity which serving other manufacturing establishments. In this case, raw materials are supplied by others while the workers are paid as a compensation for processing raw materials.
5. **A manufacturing establishment** is defined as a production unit engaged in economic activity, producing goods or services, located in a building or in a certain location, keeping a business record concerning the production and cost structure, and having a person or more that are responsible to those activities.
6. *Manufacturing industries are categorized into four groups, based on the number of employees: large scale manufacturing (100 employees or more), medium scale manufacturing (20–99 employees), small scale manufacturing (5–19 employees), and micro industry (1–4 employees).*
7. *Customers are individuals or groups, whether household, company or non0profit institutions that buy*



7. Pelanggan adalah individu atau kelompok, baik rumah tangga, perusahaan atau institusi non profit yang membeli air bersih dari perusahaan air bersih.
8. Air disalurkan adalah volume air bersih dari perusahaan air bersih
- water supply from water supply establishment.*
8. *Distributed water is the volume of water supply from water supply establishment.*

<https://magetankab.bps.go.id>



**ULASAN**

Profil industri pengolahan di Kabupaten Magetan sampai tahun 2018 masih didominasi oleh industri kecil. Beberapa jenis industri kecil (kerajinan rakyat) yang memberikan andil cukup besar bagi perindustrian di Kabupaten Magetan adalah industri batu merah menghasilkan produksi sebesar Rp. 188.176.849.000,0; kemudian industri genteng menghasilkan produksi sebesar 82.008,04 juta rupiah, industri penyamakan kulit menghasilkan produksi sebesar 80.474,71 juta rupiah, dan kerajinan anyaman bambu menghasilkan produksi sebesar 76.688,57 juta rupiah.

Besarnya persentase masyarakat mengkonsumsi air bersih dapat dijadikan salah satu penilaian terhadap tingkat kesejahteraan masyarakat, atau dengan kata lain ukuran tingkat kesejahteraan masyarakat tersebut dapat dicerminkan dari rata-rata konsumsi air bersih oleh masyarakat. Jumlah produksi air bersih PDAM Magetan tahun 2018 sebesar 13.648.873 M<sup>3</sup>, sedangkan jumlah pelanggan 68.759 sehingga konsumsi air bersih per pelanggan per tahun adalah

**DESCRIPTION**

*Profiles in Magetan processing industry until 2018 was still dominated by small scale industries. Some types of small industries (handicrafts), which contributed to the industry large enough at Magetan is red bricks produces. 188,176.85 million rupiahs, genteng industry produces 82,008.04 million rupiahs, leather industry produces 80,474.04 million rupiahs, and the woven bamboo handicraft generates of production Rp 76,688.57 million rupiahs.*

*The percentage of people consuming water can be used as an assessment of the level of social welfare, or in other words the size of the welfare society can be reflected from the average water consumption by the public. The number of water PDAM Magetan production in 2018 amounted to 13,648,873 M<sup>3</sup>, while the number of 68,759 consumers, so the water consumption per customer per year is 198.50 M<sup>3</sup>. This value is still lower when compared to the average water consumption in East Java. This is because*

198,50 M<sup>3</sup>. Nilai ini masih lebih rendah bila dibandingkan dengan rata-rata konsumsi air bersih di Jawa Timur. Hal ini disebabkan wilayah Kabupaten Magetan sebagian masyarakat pedesaan masih memiliki air bersih yang melimpah untuk kegiatan sehari-hari sehingga keadaan ini berpengaruh terhadap besar kecilnya pembelian air bersih yang dikelola PDAM.

Penyediaan listrik yang memadai sebagai komoditas vital sangat diperlukan. Pada pemakaian listrik di Kabupaten Magetan, daya terpasang, jumlah pelanggan dan nilai penjualan mengalami peningkatan pada setiap tahunnya. Produksi listrik yang didistribusikan dari ranting Magetan dan dari ranting Maospati selain untuk memenuhi kebutuhan listrik di Kabupaten Magetan juga untuk memenuhi kebutuhan listrik kabupaten sekitar. Berdasarkan jenis pelanggan menurut golongan tarif terbanyak berasal dari rumah tangga, mendominasi 94,81 persen dari seluruh pelanggan yang ada di Magetan.

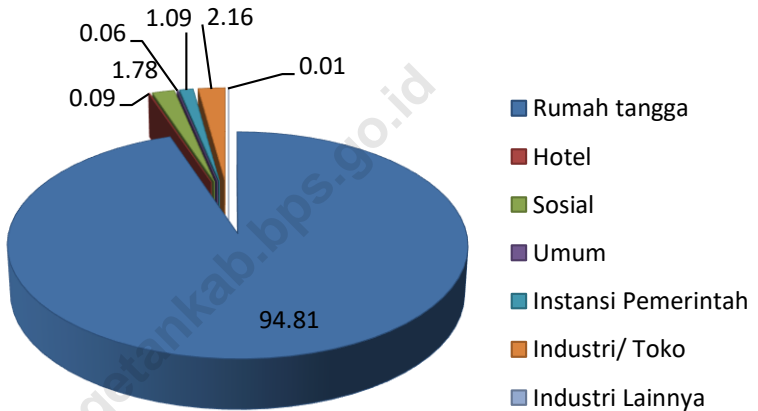
*the region Magetan some rural communities still have an abundance of clean water for daily activities so that this situation affects the size of the purchase of water PDAM.*

*The provision of adequate electricity as a vital commodity indispensable. In Magetan Regency, both components of the installed power, number of customers and sales have increased every year. Electricity production and distribution of the branches of the twigs Maospati and Magetan in addition to meet the demand for electricity in Magetan also to meet the electricity needs of the Subdistrict. According to the types of customers based on the highest rate from the group home, dominating 94.81 percent of all customers in Magetan.*

Gambar  
Picture

6

Persentase Pelanggan Air di Kabupaten Magetan, 2018  
Percentage Customer of Water Consumption in Magetan Regency, 2018



Sumber/Source : Kantor PDAM Kabupaten Magetan/ PDAM Office of Magetan Regency



**Tabel** 6.1 **Daya Terpasang, Produksi, dan Distribusi Listrik PT. PLN (Persero) pada Cabang/Ranting PLN Menurut Kecamatan, 2018**  
**Table** 6.1 **Installed Electricity Power, Production, and Distribution of PT. PLN (Persero) at PLN Branch by Subdistrict, 2018**

Kecamatan Subdistrict	Daya Terpasang Installed Electricity Power (KW)	Produksi Listrik Electricity Production (KWh)	Listrik Terjual Electricity Sold (KWh)	Dipakai Sendiri Own Used (KWh)	Susut/ Hilang Shrinkage/ Lost (KWh)
(1)	(2)	(3)	(4)	(5)	(6)
Poncol	2 915,78	5 073 044	4 599 745	-	473 299
Parang	4 878,81	8 629 624	7 815 034	-	814 590
Lembeyan	4 784,29	9 652 692	8 648 286	-	1 004 406
Takeran	5 646,26	11 746 801	10 636 260	-	1 110 541
Nguntoronadi	2 871,20	6 057 431	5 502 400	-	555 031
Kawedanan	8 833,53	16 142 617	14 777 734	17 102	1 364 883
Magetan	15 696,13	24 618 951	23 714 790	43 830	904 161
Ngariboyo	4 978,00	9 302 492	8 593 575	-	708 917
Plaosan	7 222,12	12 963 282	12 041 261	15 184	922 021
Sidorejo	2 722,09	4 711 681	4 438 020	-	273 661
Panekan	6 429,44	11 377 137	10 409 310	-	967 827
Sukomoro	4 018,74	9 660 398	6 556 502	-	413 746
Bendo		9 330 000		-	
Maospati		20 623 910		-	
Karangrejo		10 212 660		-	
Karas		11 309 260		-	
Barat		11 040 840		-	
Kartoharjo		8 509 950		-	

Sumber: PLN Distribusi Jatim Ranting Magetan dan Maospati

Source: State Electricity Company of East Java Distribution, Sub Division Magetan and Maospati

**Tabel 6.2 Jumlah Pelanggan Listrik Menurut Kecamatan, 2014-2018**  
**Table Number of Electricity Customers by Subdistrict, 2014-2018**

<b>Kecamatan Subdistrict</b>	<b>2014</b>	<b>2015</b>	<b>2016</b>	<b>2017</b>	<b>2018</b>
(1)	(2)	(3)	(4)	(5)	(6)
Poncol	6 698	7 149	7 328	7 668	7 962
Parang	8 099	10 929	11 218	11 701	12 106
Lembeyan	7 736	10 528	10 872	11 263	11 866
Takeran	11 948	10 415	10 689	11 055	11 434
Nguntoronadi	-	6 096	5 765	5 960	6 204
Kawedanan	11 093	11 852	12 212	12 619	13 041
Magetan	17 698	14 968	15 301	15 686	16 059
Ngariboyo	-	9 093	9 834	10 250	10 582
Plaosan	11 645	13 187	13 537	14 088	14 479
Sidorejo	-	6 754	6 921	7 190	7 464
Panekan	11 839	13 926	14 763	15 400	16 088
Sukomoro	7 467	8 918	--	--	9 672
Bendo	10 952	11 090	11 285	11 848	11 994
Maospati	13 807	14 103	14 299	15 209	15 570
Karangrejo	6 944	7 132	7 328	7 675	7 883
Karas	9 210	9 529	9 724	10 776	11 113
Barat	8 832	8 978	9 173	9 861	10 129
Kartoharjo	6 733	6 911	7 107	7 609	7 950

Sumber: PLN Distribusi Jatim Ranting Magetan dan Maospati

Source: State Electricity Company of East Java Distribution, Sub Division Magetan and Maospati



**Tabel**  
**Table**

6.3

**Jumlah Pelanggan dan Air yang Disalurkan Menurut  
Kecamatan, 2018**  
**Number of Customers and Distributed Water by Subdistrict,  
2018**

<b>Kecamatan Subdistrict</b>	<b>Pelanggan Number of Customers</b>	<b>Air Disalurkan Distributed Water (m<sup>3</sup>)</b>	<b>Nilai Value (Rp)</b>
(1)	(2)	(3)	(4)
Poncol	1 673	296 208	931 443 150
Parang	3 420	628 249	1 957 166 750
Lembeyan	415	57 831	178 572 950
Takeran	-	-	-
Nguntoronadi	11	806	3 897 250
Kawedanan	6 876	1 378 094	4 204 719 000
Magetan	14 590	3 495 741	11 910 617 600
Ngariboyo	9 359	1 844 315	5 536 280 400
Plaosan	5 863	940 016	3 003 568 950
Sidorejo	3 832	569 222	1 703 495 650
Panekan	8 095	1 418 215	4 418 973 750
Sukomoro	8 441	1 619 529	4 924 372 000
Bendo	2 976	609 337	1 874 844 600
Maospati	884	182 900	613 250 550
Karangrejo	290	45 662	144 321 300
Karas	2 412	424 557	1 233 048 500
Barat	158	13 412	48 846 100
Kartoharjo	1 067	124 779	374 485 350
<b>MAGETAN</b>	<b>70 362</b>	<b>13 648 873</b>	<b>43 061 903 850</b>

Sumber : Kantor PDAM Lawu Tirta Kabupaten Magetan

Source : Lawu Tirta Regional Water Company Office of Magetan Regency

Tabel

Table

6.4

**Jumlah Perusahaan Tenaga Kerja, dan Nilai Produksi Menurut Jenis Industri di Kabupaten Magetan, 2018**  
**Number of Establishment, Employees and Value of Production by Industrial Classification in Magetan Regency, 2018**

Klasifikasi Industri <i>Industrial Classification</i>		Perusahaan <i>Establishment</i>	Tenaga Kerja <i>Employee</i>	Nilai Produksi <i>Value of Production</i>
(1)		(2)	(3)	(4)
1	Tikar Mendong	399	911	3 430 667 000
2	Grabah	270	471	6 355 787 000
3	Batu Merah	3 747	9 369	188 176 849 000
4	Genteng	1 608	4 077	82 008 037 000
5	Pande Besi	118	541	13 815 365 000
6	Pengolahan Kayu dan Meubelair	254	1 164	22 997 889 000
7	Sulak Bulu	23	34	572 834 000
8	Penjahit (Konveksi)	171	2 324	37 715 405 000
9	Bordir	60	60	970 771 000
10	Tempe	1 173	1 786	46 605 261 000
11	Kripik Tempe	36	88	1 364 633 000
12	Tahu	115	411	12 962 729 000
13	Tape Singkong	86	129	2 080 228 000
14	Krupuk Terigu	200	511	14 485 367 000
15	Kripik Gadung	33	49	1 497 542 000
16	Cincau	5	15	165 080 000
17	Makanan Ringan/roti/snack	331	954	29 215 128 000
18	Jamu Jawa	46	72	622 241 000
19	Emping Melinjo	269	413	9 846 609 000
20	Penyamakan Kulit	186	912	80 474 710 000
21	Sambel Pecel	32	111	2 211 381 000
22	Nasi Jagung	22	33	207 456 000

Sumber : Dinas Perindustrian dan Perdagangan Kabupaten Magetan  
 Source : Industrial and Trade Service, Magetan Regency

Lanjutan Tabel/*Continued Table 6.4*

	Klasifikasi Industri <i>Industrial Classification</i>	Perusahaan <i>Establishment</i>	Tenaga Kerja <i>Employee</i>	Nilai Produksi <i>Value of Production</i>
	(1)	(2)	(3)	(4)
23	Jranging	24	60	605 471 000
24	Telur Asin	7	25	657 576 000
25	Percetakan	15	55	2 679 100 000
26	Pecah Batu Koral	16	72	1 377 458 000
27	Kasur	6	21	200 404 000
28	Roti Bolu	38	171	6 325 881 000
29	Lassery	75	414	9 884 435 000
30	Gamelan	9	40	2 510 061 000
31	Alas Kaki dari Kulit	260	1 038	32 543 557 000
32	Kerajinan tatah ukir kulit	1	11	287 401 000
33	Kerajinan tas dari kulit	20	50	1 202 040 000
34	Kerajinan dompet dari kulit	20	40	751 275 000
35	Kerajinan anyaman bambu	5 740	15 335	76 688 569 000
36	Kerajinan sangkar burung	10	20	360 612 000
37	Keripik Ketela	20	40	300 510 000
38	Lempeng Puli	109	328	4 723 016 000
39	Rengginang	50	87	1 299 139 000
40	Kerajinan Keset	16	34	665 404 000
41	Tas Plastik	1	3	51 347 000
42	Barang dari Semen	97	312	6 409 858 000
43	Gula Kacang/Enting2	23	62	1 111 303 000
44	Emping Jagung	3	14	385 344 000
45	Batik Tulis	4	113	1 986 371 000
46	Jenang Candi	5	15	563 637 000
47	Kormelo (Manisan Kulit Jerukl)	2	15	305 054 000
48	Carang Mas	40	150	3 202 693 000
49	Kopi	2	32	1 283 296 000

Sumber : Dinas Perindustrian dan Perdagangan Kabupaten Magetan  
 Source : *Industrial and Trade Service, Magetan Regency*

Lanjutan Tabel/Continued Table 6.4

Klasifikasi Industri <i>Industrial Classification</i>	Perusahaan <i>Establishment</i>	Tenaga Kerja <i>Employee</i>	Nilai Produksi <i>Value of Production</i>
(1)	(2)	(3)	(4)
50 Ikat Pinggang	29	130	2 026 996 000
51 Krupuk Rambak	24	60	2 014 156 000
52 Kerajinan Kaca/Grafir	2	15	575 862 000
53 Industri Pakan Ternak	1	4	120 204 000
54 Industri Pupuk Organik	1	20	751 275 000
55 Industri Air Minum dan Air Mineral	1	60	1 722 924 000
56 Industri Kimia Dasar Organik Lainnya ( <i>Air accu</i> )	1	2	54 092 000
57 Industri Barang dari Plastik untuk Pengemasan	1	40	3 046 726 000
58 Sapu Ijuk	35	78	1 369 506 000
59 Sermiyer	30	75	1 418 556 000
<b>Jumlah/Total</b>	<b>15 922</b>	<b>43 476</b>	<b>729 243 078 000</b>

Sumber : Dinas Perindustrian dan Perdagangan Kabupaten Magetan  
 Source : *Industrial and Trade Service, Magetan Regency*

**Tabel 6.5** Jumlah Perusahaan Industri Menurut Kecamatan, 2018  
**Table** 6.5 *Number of Establishment of Industry by Subdistrict, 2018*

Kecamatan Subdistrict	Industri Kecil Formal Formal Small Scale Industry		Industri Kecil Non Formal Non Formal Small Scale Industry		Jumlah Total	
	Unit	Tenaga Kerja	Unit	Tenaga Kerja	Unit	Tenaga Kerja
	Units	Workers	Units	Workers	Units	Workers
	1	2	3	4	5	6
1. Poncol	12	75	530	750	542	825
2. Parang	55	295	389	942	444	1 237
3. Lembeyan	55	304	141	330	196	634
4. Takeran	38	268	237	494	275	762
5. Nguntoronadi	10	59	156	349	166	408
6. Kawedanan	56	2 648	831	2 186	887	4 834
7. Magetan	231	1 274	1 571	3 656	1 802	4 930
8. Ngariboyo	38	272	816	2 584	854	2 856
9. Plaosan	37	290	1 499	3 869	1 536	4 159
10. Sidorejo	14	63	1 634	3 234	1 648	3 297
11. Panekan	42	243	976	2 298	1 018	2 541
12. Sukomoro	50	740	1 231	2 602	1 281	3 342
13. Bendo	60	407	1 493	3 466	1 553	3 873
14. Maospati	87	680	1 509	3 780	1 596	4 460
15. Karangrejo	63	483	430	1 055	493	1 538
16. Karas	28	281	249	540	277	821
17. Barat	48	342	974	1 870	1 022	2 212
18. Kartoharjo	13	42	319	705	332	747
<b>Jumlah/Total</b>	<b>937</b>	<b>8 766</b>	<b>14 985</b>	<b>34 710</b>	<b>15 922</b>	<b>43 476</b>

Sumber : Dinas Perindustrian dan Perdagangan Kabupaten Magetan  
 Source : Industrial and Trade Service, Magetan Regency

Tabel  
Table

6.6

**Daya Terpasang, Produksi, dan Distribusi Listrik PT. PLN (Persero) pada PLN Ranting Magetan di Kabupaten Magetan, 2013–2018**  
***Installed Capacity, Production, and Distribution of Electricity of State Electricity Company at Magetan Branch Level in Magetan Regency, 2013–2018***

Tahun/Year	Daya Terpasang <i>Installed Capacity</i> (KVA)	Produksi Listrik <i>Production</i> (KWh)	Nilai Penjualan <i>Value</i> (Rp)	Dipakai Sendiri <i>Own Usage</i> (KWh)	Susut/Hilang <i>Shrined</i> (KWh)
(1)	(2)	(3)	(4)	(5)	(6)
2013	94 180	136 704 278	--	-	-
2014	99 367	174 155 202	--	-	-
2015	104 078	156 171 179	108 060 686 244	-	-
2016	111 405	164 341 032	111 302 949 408	-	-
2017	119 635	167 429 555	141 610 392 687	-	-
2018	128 713	15 233 384	13 643 654 945	-	-

Sumber : PLN Distribusi Jatim Ranting Magetan

Source: State Electricity Company Of East Java Distribution, Sub Division Magetan

Tabel  
Table

6.7

**Jumlah Pelanggan Listrik Menurut Kecamatan di Kabupaten Magetan,  
2014–2018**  
*Number of Registered Electricity Costumers by Subdistrict in Magetan  
Regency, 2014–2018*

	<b>Kecamatan Subdistrict</b>	<b>2014</b>	<b>2015</b>	<b>2016</b>	<b>2017</b>	<b>2018</b>
	(1)	(2)	(3)	(4)	(5)	(6)
1	Poncol	6 698	7 149	7 328	7 668	7 962
2	Parang	8 099	10 929	11 218	11 701	12 106
3	Lembeyan	7 736	10 528	10 872	11 263	11 866
4	Takeran	11 948	10 415	10 689	11 055	11 434
5	Nguntoronadi	-	6 096	5 765	5 960	6 204
6	Kawedanan	11 093	11 852	12 212	12 619	13 041
7	Magetan	17 698	14 968	15 301	15 686	16 059
8	Ngariboyo	-	9 093	9 834	10 250	10 582
9	Plaosan	11 645	13 187	13 537	14 088	14 479
10	Sidorejo	-	6 754	6 921	7 190	7 464
11	Panekan	11 839	13 926	14 763	15 400	16 088
12	Sukomoro	7 467	8 918	6 156	6 370	9 672
13	Bendo	10 952	11 090	11 285	11 848	11 994
14	Maospati	13 807	14 103	14 299	15 209	15 570
15	Karangrejo	6 944	7 132	7 328	7 675	7 883
16	Karas	9 210	9 529	9 724	10 776	11 113
17	Barat	8 832	8 978	9 173	9 861	10 129
18	Kartoharjo	6 733	6 911	7 107	7 609	7 950
	<b>Jumlah/Total</b>	<b>176 324</b>	<b>150 701</b>	<b>181 558</b>	<b>183 512</b>	<b>201 590</b>

Sumber: PLN Distribusi Jatim Ranting Magetan dan Maospati

Source: State Electricity Company of East Java Distribution, Sub Division Magetan and Maospati

**Tabel 6.8** Jumlah Pelanggan Listrik Menurut Kelompok dan Kecamatan di Kabupaten Magetan, 2018  
**Table** 6.8 *Number of Registered Electricity Costumers by Its Classification and Subdistrict in Magetan Regency, 2018*

	Kecamatan Subdistrict	Rumah tangga Household	Industri Industry	Sosial Social	Usaha Company	Gedung/ Kantor Build/Office	Jumlah Total
	(1)	(2)	(3)	(4)	(5)	(6)	(7)
1	Poncol	7 195	8	301	430	28	7 962
2	Parang	10 918	38	453	666	31	12 106
3	Lembeyan	10 479	65	353	943	26	11 866
4	Takeran	10 336	16	331	718	33	11 434
5	Nguntoronadi	5 662	8	158	354	22	6 204
6	Kawedanan	11 866	17	372	743	43	13 041
7	Magetan	13 628	64	364	1 806	197	16 059
8	Ngariboyo	9 683	40	347	476	36	10 582
9	Plaosan	12 611	11	440	1 344	73	14 479
10	Sidorejo	6 862	10	193	374	25	7 464
11	Panekan	14 712	15	510	800	51	16 088
12	Sukomoro	9 002	17	290	319	44	9 672
13	Bendo	11.230	4	335	397	28	11 994
14	Maospati	13 867	7	315	1 316	65	15 570
15	Karangrejo	6 949	7	226	666	35	7 883
16	Karas	9 952	5	363	764	29	11 113
17	Barat	8 702	10	258	1 119	40	10 129
18	Kartoharjo	6 749	4	210	968	19	7 950

Sumber: PLN Distribusi Jatim Ranting Magetan dan Maospati

Source: State Electricity Company of East Java Distribution, Sub Division Magetan and Maospati



**Tabel**  
**Table** 6.9

**Pelanggan, Daya Terpasang dan Listrik yang Terjual di Ranting  
Magetan, 2016-2018**  
**Consumers, Contracted Capacity and Sales of Electricity at Sub  
Division Magetan, 2016-2018**

	Uraian <i>Description</i>	Satuan <i>Units</i>	Jumlah <i>Total</i>		
			2016	2017	2018
1	2	3	4	5	
1.	Pekerja/ <i>Employees</i>	Orang	11	10	9
2.	Daya Terpasang <i>Contracted</i>	KVA	111 405	119 635	128 713
3.	Produksi Listrik yang Didistribusikan/ <i>Electricity Distributed</i>	Kwh	164 341 032	167 429 555	176 996 779
4.	Nilai Penjualan <i>Value</i>	Rp.	108 060 686 244	111 302 949 408	157 167 950 960
5.	Rata-rata Tarip Per KWh <i>Yield Fare</i>	Rp.	689	845	896
6.	Jumlah Pelanggan <i>Consumers</i>	Konsumen	137 895	143 188	147 946

Sumber: PLN Distribusi Jatim Ranting Magetan

Source: State Electricity Company of East Java Distribution, Sub Division Magetan

## Pelanggan Listrik Rumahtangga Menurut Daya Terpasang, Terjual dan Bulan di Ranting Magetan, 2018

Tabel

Table

6.10

Consumers of Household by Contracted Capacity, Sales of Electricity and Month at Sub Division Magetan, 2018

	Bulan Month	Pelanggan Consumers	Daya Terpasang Contracted Capacity	Terjual Solid (Kwh)	Nilai Values (Rp)
	1	2	3	4	5
1.	Januari/January	146 587	120 201 559	14 104 271	13 356 656 482
2.	Pebruari/February	143 897	120 841 659	12 772 737	11 196 969 900
3.	Maret/March	144 236	121 483 409	14 187 877	12 485 045 816
4.	April/April	144 570	122 037 209	14 175 312	12 548 435 933
5.	Mei/May	144 993	122 760 659	15 464 147	13 854 571 238
6.	Juni/June	145 238	123 252 759	16 152 350	14 074 755 323
7.	Juli/July	145 739	124 071 109	15 159 273	13 536 784 836
8.	Agustus/August	146 210	124 860 659	15 101 310	13 562 381 789
9.	September/September	146 680	125 897 659	14 453 975	12 952 048 318
10.	Oktober/October	147 187	127 375 759	15 386 111	13 790 387 988
11.	Nopember/November	147 608	128 104 759	14 806 032	13 166 258 392
12.	Desember/December	147 946	128 713 759	15 233 384	13 643 654 945
	<b>Jumlah/Total</b>	<b>X</b>	<b>X</b>	<b>176 996 779</b>	<b>157 167 950 960</b>

Sumber: PLN Distribusi Jatim Ranting Magetan

Source: State Electricity Company of East Java Distribution, Sub Division Magetan

**Tabel 6.11 Pelanggan Menurut Golongan Tarif di Ranting Magetan, 2018**  
**Table Consumers by Fare Classification at Sub Division Magetan, 2018**

	Bulan <i>Month</i>	Jenis Tarif / Fare Classification						PJU <i>Road Light</i>
		Usaha <i>Company</i>	Rumah tangga <i>House- holds</i>	Abo nemen <i>Abo nemen</i>	Sosial <i>Sosial Social</i>	Gedung/ Kantor <i>Building/ Office</i>	Indus- tri <i>Indus- try</i>	
	1	2	3	4	5	6	7	9
1.	Januari <i>January</i>	7 442	130 992	-	4 235	315	309	294
2.	Pebruari <i>February</i>	7 605	131 117	-	4 254	315	312	294
3.	Maret <i>March</i>	7 726	131 306	-	4 281	315	312	296
4.	April <i>April</i>	7 980	131 360	-	4 302	316	316	296
5.	Mei <i>May</i>	8 151	131 561	-	4 343	319	316	303
6.	Juni <i>June</i>	8 257	131 678	-	4 362	321	317	303
7.	Juli <i>July</i>	8 494	131 905	-	4 399	309	323	309
8.	Agustus <i>August</i>	8 633	132 200	-	4 421	314	324	318
9.	September <i>September</i>	8 755	132 526	-	4 440	317	324	318
10.	Oktober <i>October</i>	9 069	132 675	-	4 474	321	330	318
11.	Nopember <i>November</i>	9 281	132 858	-	4 499	322	330	318
12.	Desember <i>December</i>	9 493	132 960	-	4 518	325	330	320

Sumber: PLN Distribusi Jatim Ranting Magetan

Source: State Electricity Company of East Java Distribution, Sub Division Magetan

**Tabel 6.12** Pelanggan, Daya Terpasang dan Listrik yang Terjual di Ranting Maospati, 2016-2018  
**Table 6.12** Consumers, Contracted Capacity and Sales of Electricity at Sub Division Maospati, 2016-2018

	Uraian <i>Discription</i>	Satuan <i>Units</i>	Jumlah <i>Total</i>		
			2016	2017	2018
	1	2	3	4	5
1.	P e k e r j a/ <i>Employees</i>	Orang	8	9	10
2.	Daya Terpasang <i>Contracted</i>	KVA	61 761	67 342	75 755 830
3.	Produksi Listrik yang Didistribusikan/ <i>Electricity Distributed</i>	Kwh	7 841 255	8 424 379	6 346 495 919
4.	Nilai Penjualan <i>V a l u e</i>	Rp.	5 589 111 844	7 551 597 045	8 580 225 636
5.	Rata-rata Tarip Per KWH <i>Yield Fare</i>	Rp.	116	120	113,26
6.	Jumlah Pelanggan <i>Consumers</i>	Konsumen	67 542	70 230	73 155

Sumber: PLN Distribusi Jatim Ranting Maospati

Source: State Electricity Company of East Java Distribution, Sub Division Maospati

Tabel

6.13

**Pelanggan Listrik Rumah tangga Menurut Daya Terpasang, Terjual dan Bulan di Ranting Maospati, 2017**

***Consumers of Household by Contracted Capacity, Sales of Electricity and Month at Sub Division Maospati, 2017***

	Bulan <i>Month</i>	Pelanggan <i>Consumers</i>	Daya Terpasang <i>Contracted Capacity</i>	Terjual <i>S o l d (Kwh)</i>	Nilai <i>Values (Rp)</i>
	1	2	3	4	5
1.	Januari/ <i>January</i>	73 379	76 231 880	8 127 914 141	8 362 392 006
2.	Pebruari/ <i>February</i>	73 558	76 524 180	6 802 958 798	7 035 791 068
3.	Maret/ <i>March</i>	73 723	76 464 880	7 680 480 772	7 914 131 614
4.	April/ <i>April</i>	70 833	69 092 030	7 567 990 751	7 953 605 956
5.	Mei/ <i>May</i>	71 081	69 745 180	8 886 364 286	9 122 246 714
6.	Juni/ <i>June</i>	71 199	70 318 580	8 727 559 933	8 958 466 591
7.	Juli/ <i>July</i>	71 479	71 033 980	8 796 540 698	9 024 501 459
8.	Agustus/ <i>August</i>	71 778	71 720 980	9 122 099 248	9 353 284 849
9.	September/ <i>September</i>	72 042	72 472 230	8 561 538 155	8 791 740 340
10.	Oktober/ <i>October</i>	72 404	73 611 480	9 194 334 424	9 426 785 310
11.	Nopember/ <i>November</i>	72 984	75 424 080	8 027 112 800	8 281 610 903
12.	Desember/ <i>December</i>	73 155	75 755 830	8 346 495 919	8 580 225 636
	<b>Jumlah/<i>Total</i></b>	<b>X</b>	<b>X</b>	<b>99 841 389 925</b>	<b>102 804 782 446</b>

Sumber: PLN Distribusi Jatim Ranting Maospati

Source: State Electricity Company of East Java Distribution, Sub Division Maospati

**Tabel 6.14 Pelanggan Menurut Golongan Tarif di Ranting Maospati, 2018**  
**Table Consumers by Fare Classification at Sub Division Maospati, 2018**

	Bulan Month	Jenis Tarif / Fare Classification						PJU Road Light
		Usaha Company	Rumah tangga House- holds	Abo nemen Abo- nemen	Sosial Social	Gedung/ Kantor Building/ Office	Indus- tri Indus- try	
	1	2	3	4	5	6	7	9
1.	Januari <i>January</i>	4 212	64 077	--	1 793	88	36	150
2.	Pebruari <i>February</i>	4 255	64 168	--	1 811	89	36	150
3.	Maret <i>March</i>	4 343	64 218	--	1 818	95	36	150
4.	April <i>April</i>	4 432	64 289	--	1 827	97	36	151
5.	Mei <i>May</i>	4 517	64 425	--	1 858	93	36	151
6.	Juni <i>June</i>	4 535	64 509	--	1 875	91	36	152
7.	Juli <i>July</i>	4 697	64 601	--	1 898	91	39	152
8.	Agustus <i>August</i>	4 812	64 774	--	1 906	93	40	152
9.	September <i>September</i>	4 951	64 895	--	1 912	93	38	152
10.	Oktober <i>October</i>	5 165	65 036	--	1 920	91	38	153
11.	Nopember <i>November</i>	5 590	65 182	--	1 927	92	39	153
12.	Desember <i>December</i>	5 669	65 253	--	1 946	95	40	151

Sumber: PLN Distribusi Jatim Ranting Maospati

Source: State Electricity Company of East Java Distribution, Sub Division Maospati

**Tabel**  
**Table** 6.15

**Pelanggan Air Minum Menurut Kategori Air yang Disalurkan dan Nilai, 2018**  
**Consumers, Consumption and Value of Water Supply, 2018**

	<b>Kategori Pelanggan</b> <b>Category of Consumers</b>	<b>Pelanggan</b> <b>Consumers</b>	<b>Air Minum</b> <b>Water Supply</b> <b>( M03 )</b>	<b>Nilai</b> <b>Values</b> <b>(Rp)</b>
	1	2	3	4
1.	Rumah Tempat Tinggal/ <i>Household</i>	65 107	12 157 843	36 830 285 500
2.	Hotel/Obyek Wisata/ <i>H o t e l</i>	64	27 306	145 111 350
3.	Badan Sosial dan Rumah Sakit/ Badan Sosial dan Rumah Sakit/	1 278	414 024	1 117 291 000
4.	U m u m <i>Public</i>	58	18 561	35 387 500
5.	Perusahaan, Toko, Industri, dll./ <i>Enterprises</i>	1 539	565 161	2 638 914 000
6.	Instansi Pemerintah <i>Government Institution</i>	707	463 677	2 285 433 750
7.	Industri Lainnya <i>Others</i>	6	2 301	9 480 750
8.	Susut/Hilang dalam Penyaluran <i>Losses</i>	-	-	-
	<b>Jumlah/Total</b>	<b>68 759</b>	<b>13 648 873</b>	<b>43 061 903 850</b>

Sumber : PDAM Lawu Tirta Magetan  
Source : PDAM Lawu Tirta Magetan

**Tabel**  
**Table** 6.16

**Pelanggan Air Minum Menurut Kategori dan Kecamatan,  
2018**  
**Consumers of Water Supply by Category and Subdistrict,  
2018**

		Kategori Pelanggan / Category of consumers						
Kecamatan Subdistrict	Rumah	Hotel	Sosial	Umum	Instansi	Industri/	Industri	
	tangga House- holds	Hotel	Social	Public	Pemerintah	Toko Industry	Lainnya Another Industry	
1	2	3	4	5	6	7	8	
1. Poncol	1 564	-	36	1	24	16	-	
2. Parang	2 982	-	54	-	36	120	-	
3. Lembeyan	396	-	2	-	14	3	-	
4. Takeran	-	-	-	-	-	-	-	
5. Nguntoronadi	-	-	-	-	-	-	-	
6. Kawedanan	6 563	-	116	-	64	110	1	
7. Magetan	13 235	4	235	20	189	698	1	
8. Ngariboyo	8 901	-	220	-	54	95	1	
9. Plaosan	5 226	56	106	18	78	97	-	
10. Sidorejo	3 230	-	15	-	77	55	1	
11. Panekan	7 662	-	144	4	57	137	-	
12. Sukomoro	8 030	-	175	-	65	101	2	
13. Bendo	2 856	-	47	-	34	11	1	
14. Maospati	760	-	18	-	25	31	-	
15. Karangrejo	271	-	2	-	5	1	-	
16. Karas	2 290	-	52	-	23	11	-	
17. Barat	157	-	-	-	1	-	-	
18. Kartoharjo	1 070	-	-	-	2	-	-	
<b>Jumlah/Total</b>	<b>65 193</b>	<b>60</b>	<b>1 222</b>	<b>43</b>	<b>748</b>	<b>1 486</b>	<b>7</b>	

Sumber : Kantor PDAM Lawu Tirta Kabupaten Magetan

Source : Lawu Tirta Regional Water Company Office of Magetan Regency



**Tabel 6.17** **Kepemilikan Surat Ijin Usaha Perdagangan (SIUP) Menurut Kecamatan, 2018**  
**Number of Establishments Hold License of Trade by Subdistrict, 2018**

Kecamatan <i>Subdistrict</i>	Banyaknya Perusahaan <i>Number of Establishments</i>				Jumlah <i>Total</i>
	Besar/ <i>Big Scale</i>	Menengah/ <i>Medium Scale</i>	Kecil/ <i>Small Scale</i>	Mikro/ <i>Micro Scale</i>	
(1)	(2)	(3)	(4)	(5)	(6)
1 Poncol	-	3	5	5	13
2 Parang	-	4	16	1	21
3 Lembeyan	-	1	18	1	20
4 Takeran	-	3	15	1	19
5 Nguntoronadi	-	1	4	-	5
6 Kawedanan	1	13	15	2	31
7 Magetan	2	26	102	4	134
8 Ngariboyo	-	4	26	-	30
9 Plaosan	-	7	69	2	78
10 Sidorejo	-	-	12	1	13
11 Panekan	-	10	33	4	47
12 Sukomoro	-	10	21	-	31
13 Bendo	-	7	15	3	25
14 Maospati	3	5	31	-	39
15 Karangrejo	-	9	21	-	30
16 Karas	-	-	20	-	20
17 Barat	1	4	13	4	22
18 Kartoharjo	-	1	7	1	9
<b>Magetan</b>	<b>7</b>	<b>108</b>	<b>443</b>	<b>29</b>	<b>587</b>

Sumber : Dinas Penanaman Modal dan Pelayanan Terpadu Satu Pintu Kabupaten Magetan  
 Source : *Investment and Integrated One Gate System Service, Magetan Regency*

**Penyelenggaraan Wajib Daftar Perusahaan (UU. No.3/1982)  
Menurut Bentuk Perusahaan dan Kecamatan di Kabupaten  
Magetan, 2018**

**Tabel 6.18**  
**Table**

**Arrangement of Registration by Type of Establishment and  
Subdistrict in Magetan Regency, 2018**

	Kecamatan <i>Subdistrict</i>	PT <i>NV</i>	Firma <i>FA</i>	CV <i>CV</i>	Koperasi <i>Cooperative</i>	Perorangan		Jumlah <i>Total</i>
						Private <i>Private</i>	Lainnya <i>Others</i>	
	(1)	(2)	(3)	(4)	(5)	(6)	(7)	(8)
1	Poncol	-	-	4	-	9	-	13
2	Parang	1	-	2	-	18	-	22
3	Lembeyan	1	-	2	-	19	-	22
4	Takeran	1	-	4	2	11	-	18
5	Nguntoronadi	-	-	1	-	4	-	5
6	Kawedanan	3	-	10	1	17	-	31
7	Magetan	16	-	44	7	90	-	157
8	Ngariboyo	1	-	7	-	19	-	27
9	Plaosan	3	-	4	-	74	-	81
10	Sidorejo	-	-	3	-	12	-	15
11	Panekan	5	-	7	2	32	-	46
12	Sukomoro	3	-	9	-	20	-	32
13	Bendo	-	-	4	-	14	-	18
14	Maospati	3	-	12	1	26	-	42
15	Karangrejo	3	-	8	1	20	-	32
16	Karas	1	-	4	-	12	-	17
17	Barat	2	-	4	-	17	-	23
18	Kartoharjo	-	-	-	-	9	-	9
	<b>Magetan</b>	<b>43</b>	<b>-</b>	<b>129</b>	<b>14</b>	<b>423</b>	<b>-</b>	<b>610</b>

Sumber : Dinas Penanaman Modal dan Pelayanan Terpadu Satu Pintu Kabupaten Magetan  
Source : *Investment and Integrated One Gate System Service, Magetan Regency*

**Tabel**  
**Table** 6.19

**Jumlah Koperasi Menurut Jenis Koperasi dan  
Kecamatan di Kabupaten Magetan, 2018**  
**Number of Cooperatives by Type of Cooperative and  
Subdistrict in Magetan Regency, 2018**

	Kecamatan <i>Subdistrict</i>	KUD <i>VUC</i>	Koperasi Konsumsi Perdagangan <i>Trade</i>	Jasa/ Simpan Pinjam	Serba Usaha	Koperasi Buruh/ Karyawan Labor <i>Labor</i>
			<i>Consumption</i>			<i>Cooperatives</i>
	(1)	(2)	(3)	(4)	(5)	(6)
1	Poncol	1	11	7	1	-
2	Parang	1	9	13	3	-
3	Lembeyan	1	10	4	7	-
4	Takeran	1	7	9	7	-
5	Nguntoronadi	-	2	4	3	-
6	Kawedanan	1	10	11	2	2
7	Magetan	1	26	24	15	11
8	Ngariboyo	-	6	8	9	1
9	Plaosan	-	24	11	7	-
10	Sidorejo	1	8	4	5	-
11	Panekan	1	18	8	4	-
12	Sukomoro	1	8	8	5	-
13	Bendo	1	7	9	2	-
14	Maospati	1	12	4	9	-
15	Karangrejo	1	10	3	2	1
16	Karas	-	12	8	4	-
17	Barat	1	13	6	7	-
18	Kartoharjo	2	15	10	1	1
	<b>Magetan</b>	<b>15</b>	<b>208</b>	<b>151</b>	<b>93</b>	<b>16</b>

Sumber : Dinas Koperasi, Usaha Mikro, Kecil dan Menengah Kabupaten Magetan  
Source : Cooperatives, Micro, Small and Medium Employes Service, Magetan Regency

ENERGY AND MINING

Lanjutan Tabel/ Continues Table 6.19

	Kecamatan Subdistrict	Koperasi Produksi Industri/ Industrial Production Cooperative	Koperasi Pusat Non KUD/ Central Cooperatives Non VUC	Jumlah/ Total
	(1)	(7)	(8)	(9)
1	Poncol	-	-	20
2	Parang	-	-	26
3	Lembeyan	1	-	23
4	Takeran	-	1	25
5	Nguntoronadi	-	-	9
6	Kawedanan	-	-	26
7	Magetan	3	1	871
8	Ngariboyo	-	-	24
9	Plaosan	-	-	42
10	Sidorejo	1	-	19
11	Panekan	-	-	31
12	Sukomoro	-	-	22
13	Bendo	1	-	20
14	Maospati	-	1	27
15	Karangrejo	-	-	17
16	Karas	-	-	24
17	Barat	-	-	27
18	Kartoharjo	-	-	29
	<b>Magetan</b>	<b>6</b>	<b>3</b>	<b>492</b>

Sumber : Dinas Koperasi, Usaha Mikro, Kecil dan Menengah Kabupaten Magetan  
 Source : Cooperatives, Micro, Small and Medium Employes Service, Magetan Regency

**Tabel 6.20** Koperasi Menurut Golongan Fungsional dan Kecamatan, 2018  
**Table 6.20** *Number of Cooperatives by Function Class and Subdistrict, 2018*

Kecamatan <i>Subdistrict</i>	Koperasi / <i>Cooperatives</i>				Wanita/ Pensiunan Women / Pensioner
	PNS <i>Civil Servant</i>	A B R I / <i>Military</i>		Kepoli sian <i>Police</i>	
		AD <i>Army</i>	AU <i>Air Force</i>		
1	2	3	4	5	6
1. Poncol	2	-	-	-	8
2. Parang	2	-	-	-	14
3. Lembeyan	1	-	-	-	14
4. Takeran	2	-	-	-	13
5. Nguntoronadi	1	-	-	-	9
6. Kawedanan	2	-	-	-	21
7. Magetan	29	2	-	1	22
8. Ngariboyo	1	-	-	-	12
9. Plaosan	4	-	-	-	17
10. Sidorejo	1	-	-	-	10
11. Panekan	1	-	-	-	20
12. Sukomoro	3	-	-	-	18
13. Bendo	1	-	-	-	18
14. Maospati	2	-	14	-	16
15. Karangrejo	3	-	-	-	14
16. Karas	-	-	-	-	12
17. Barat	3	-	-	-	15
18. Kartoharjo	-	-	-	-	13
<b>Jumlah/Total</b>	<b>58</b>	<b>2</b>	<b>14</b>	<b>1</b>	<b>266</b>

Sumber : Dinas Koperasi, Usaha Mikro, Kecil dan Menengah Kabupaten Magetan

Source : *Cooperatives, Micro, Small and Medium Employes Service, Magetan Regency*

**Tabel**                      **Koperasi Non KUD Menurut Jenis dan Kecamatan, 2018**  
**Table**                      **6.21**                      **Number of Non Village Unit Cooperatives (VUC) by Types and Subdistrict, 2018**

Kecamatan Subdistrict	Konsumsi			Koperasi Buruh/	Koperasi Produksi	Koperasi Pusat Non KUD
	Perdagangan Trade Consumtion	Jasa/ Simpan Pinjam	Serba Usaha	Karyawan Labour & Staff Cooperatives	Industri Industrial Production Cooperatives	Central Cooperatives Non VUC
1	2	3	4	5	6	7
1. Poncol	11	7	1	-	-	-
2. Parang	9	13	3	-	-	-
3. Lembeyan	10	4	7	-	1	-
4. Takeran	7	9	7	-	-	1
5. Nguntoronadi	2	4	3	-	-	-
6. Kawedanan	10	11	2	2	-	-
7. Magetan	26	24	15	11	3	1
8. Ngariboyo	6	8	9	1	-	-
9. Plaosan	24	11	7	-	-	-
10. Sidorejo	8	4	5	-	-	-
11. Panekan	18	8	4	-	-	-
12. Sukomoro	8	8	5	-	-	-
13. Bendo	7	9	2	-	-	-
14. Maospati	12	4	9	-	-	1
15. Karangrejo	10	3	2	1	-	-
16. Karas	12	8	4	-	-	-
17. Barat	13	6	7	-	-	-
18. Kartoharjo	15	10	1	1	-	-
<b>Jumlah/Total</b>	<b>208</b>	<b>151</b>	<b>93</b>	<b>16</b>	<b>6</b>	<b>3</b>

Sumber : Dinas Koperasi, Usaha Mikro, Kecil dan Menengah Kabupaten Magetan  
 Source : Cooperatives, Micro, Small and Medium Employes Service, Magetan Regency

**Tabel** Koperasi Menurut Tingkat dan Kecamatan, 2018  
**Table** 6.22 *Number of Cooperatives by Function Class and Subdistrict, 2018*

Kecamatan	K U D V U C			Non K U D Non V U C			
	Primer	Pusku d	Inku d Princ ipal	Primer	Pusk ud Centr al	Gabun gan Fusion	Inkud Principal
1	2	3	4	5	6	7	8
1. Poncol	1	-	-	28	-	-	-
2. Parang	1	-	-	40	-	-	-
3. Lembeyan	1	-	-	36	-	-	-
4. Takeran	1	-	-	37	-	1	-
5. Nguntoronadi	-	-	-	19	-	-	-
6. Kawedanan	1	-	-	47	-	-	-
7. Magetan	1	-	-	132	-	1	-
8. Ngariboyo	-	-	-	37	-	-	-
9. Plaosan	-	-	-	63	-	-	-
10. Sidorejo	1	-	-	28	-	-	-
11. Panekan	1	-	-	50	-	-	-
12. Sukomoro	1	-	-	41	-	-	-
13. Bendo	1	-	-	37	-	-	-
14. Maospati	1	-	-	56	-	1	-
15. Karangrejo	1	-	-	32	-	-	-
16. Karas	-	-	-	36	-	-	-
17. Barat	1	-	-	43	-	-	-
18. Kartoharjo	2	-	-	38	-	-	-
<b>Jumlah/Total</b>	<b>15</b>	<b>-</b>	<b>-</b>	<b>800</b>	<b>-</b>	<b>3</b>	<b>-</b>

Sumber : Dinas Koperasi, Usaha Mikro, Kecil dan Menengah Kabupaten Magetan  
 Source : *Cooperatives, Micro, Small and Medium Employes Service, Magetan Regency*

**Tabel**  
**Table 6.23** **Karyawan dan Anggota Koperasi Menurut Kecamatan, 2018**  
**Number of Stafs and Members of Cooperative by Subdistrict, 2018**

Kecamatan <i>Subdistrict</i>	KUD / VUC		
	Jumlah KUD <i>Number of VUC</i>	Anggota KUD <i>Members of VUC</i>	Masyarakat <i>Society</i>
1	2	3	4
1. Poncol	1	407	-
2. Parang	1	407	-
3. Lembeyan	1	3 622	-
4. Takeran	1	9 978	-
5. Nguntoronadi	-	-	-
6. Kawedanan	1	5 930	-
7. Magetan	1	407	-
8. Ngariboyo	-	-	-
9. Plaosan	-	-	-
10. Sidorejo	1	407	-
11. Panekan	1	300	-
12. Sukomoro	1	407	-
13. Bendo	1	185	-
14. Maospati	1	408	-
15. Karangrejo	1	6 459	-
16. Karas	-	-	-
17. Barat	1	3 714	-
18. Kartoharjo	2	5 083	-
<b>Jumlah/Total</b>	<b>15</b>	<b>37 714</b>	<b>-</b>

Sumber : Dinas Koperasi, Usaha Mikro, Kecil dan Menengah Kabupaten Magetan  
Source : Cooperatives, Micro, Small and Medium Employes Service, Magetan Regency



Lanjutan Tabel / Continues Table 6.23

Kecamatan <i>Subdistrict</i>	Primer Non KUD <i>Non VUC Primary</i>			Pusat Non KUD <i>Non VUC Central</i>		
	Jumlah Koperasi	Karyawan	Jumlah Anggota	Jumlah Pusat Non KUD	Karyawan	Jumlah Anggota
	Non KUD <i>Number of Cooperative Non VUC</i>	<i>Stafs</i>	<i>Number of Mem0 bers</i>	<i>Member of Central Non VUC</i>	<i>Stafs</i>	<i>Number of Mem0 bers</i>
1	5	6	7	8	9	10
1. Poncol	28	1	793	-	-	-
2. Parang	40	6	1 915	-	-	-
3. Lembeyan	36	2	2 797	-	-	-
4. Takeran	37	32	2 146	1	25	3
5. Nguntoronadi	19	-	507	-	-	-
6. Kawedanan	47	75	2 984	-	-	-
7. Magetan	132	89	13 329	1	17	56
8. Ngariboyo	37	18	2 056	-	-	-
9. Plaosan	63	3	1 589	-	-	-
10. Sidorejo	28	8	989	-	-	-
11. Panekan	50	4	1 429	-	-	-
12. Sukomoro	41	5	3 059	-	-	-
13. Bendo	37	1	1 590	-	-	-
14. Maospati	56	94	2 942	1	35	14
15. Karangrejo	32	29	1 804	-	-	-
16. Karas	36	-	822	-	-	-
17. Barat	43	7	2 964	-	-	-
18. Kartoharjo	38	34	1 128	-	-	-
<b>Jumlah/Total</b>	<b>800</b>	<b>408</b>	<b>44 843</b>	<b>3</b>	<b>77</b>	<b>73</b>

Sumber : Dinas Koperasi, Usaha Mikro, Kecil dan Menengah Kabupaten Magetan  
 Source : Cooperatives, Micro, Small and Medium Employes Service, Magetan Regency

**Tabel**  
**Table**      **6.24**      **Koperasi Menurut Kelompok, 2018**  
**Cooperative by Types, 2018**

	Jenis Koperasi <i>Types of Cooperative</i>	Jumlah Koperasi <i>Number of Cooperative</i>	Jumlah Anggota <i>Number of Members</i>
	1	2	3
1.	KUD Pangan	15	35 271
2.	KUD Mina	-	-
3.	Koperasi Pertanian	102	1 056
4.	Koperasi Perkebunan	-	-
5.	KPTR	2	337
6.	Koperasi Kehutanan	13	220
7.	Koperasi Peternakan	5	100
8.	Koperasi Perikanan	1	20
9.	Kopti	1	20
10.	Koppontren	20	400
11.	Kopinkra	6	120
12.	KPRI	58	11 797
13.	Kopkar	16	1 176
14.	Koperasi Angkatan Darat	2	623
15.	Koperasi Angkatan Laut	-	-
16.	Koperasi Angkatan Udara	14	726
17.	Koperasi Kepolisian	1	976
18.	Koperasi Pepabri	1	733
19.	Koperasi Wredatama	2	465
20.	KSP	50	2 780

Sumber : Dinas Koperasi, Usaha Mikro, Kecil dan Menengah Kabupaten Magetan  
Source : Cooperatives, Micro, Small and Medium Employes Service, Magetan Regency

Lanjutan Tabel/ *Continues Table 6.24*

	<b>Jenis Koperasi</b> <i>Types of Cooperative</i>	<b>Jumlah Koperasi</b> <i>Number of Cooperative</i>	<b>Jumlah Anggota</b> <i>Number of Members</i>
	<b>1</b>	<b>2</b>	<b>3</b>
21.	KJSK	4	80
22.	Koperasi Pasar	8	60
23.	Koperasi Wisata	1	29
24.	KSPPS	92	1 840
25.	Koperasi Wanita	262	17 816
26.	Koperasi Angkutan Darat	7	168
27.	Koperasi Angkutan Laut	-	-
28.	Koperasi Profesi	-	-
29.	Koperasi Veteran	1	155
30.	Koperasi Mahasiswa	-	-
31.	Koperasi Pemuda	2	40
32.	Koperasi Pertambangan	-	-
33.	Koperasi Pedagang Kaki Lima	1	200
34.	Koperasi Jamu Gendong	1	122
35.	KSU	93	4 688
36.	Koperasi Lainnya	33	519
37.	Koperasi Karang Taruna	1	20
38.	Koperasi Sekunder	3	73
	<b>Jumlah/Total</b>	<b>818</b>	<b>82 630</b>

Sumber : Dinas Koperasi, Usaha Mikro, Kecil dan Menengah Kabupaten Magetan  
 Source : *Cooperatives, Micro, Small and Medium Employes Service, Magetan Regency*

**Tabel 6.25** **Wajib Ulang dan UTP yang Ditera Ulang, 2018**  
**Table** **Counterweight Reguaged, 2018**

	<b>Kecamatan Subdistrict</b>	<b>Neraca Counter Weight</b>	<b>Wajib Tera Tera Reguaged</b>	<b>Ukuran Panjang Measurer</b>	<b>Anak Timbangan Weight</b>
	(1)	(2)	(3)	(4)	(5)
1	Poncol	-	121	-	630
2	Parang	-	221	-	1 190
3	Lembeyan	1	130	-	681
4	Takeran	-	164	-	875
5	Nguntoronadi	-	85	-	455
6	Kawedanan	-	366	-	1 917
7	Magetan	3	642	-	3 414
8	Ngariboyo	-	127	-	685
9	Plaosan	-	402	-	2 165
10	Sidorejo	-	104	-	525
11	Panekan	2	184	-	934
12	Sukomoro	-	102	-	515
13	Bendo	-	109	-	575
14	Maospati	-	224	-	1 147
15	Karangrejo	-	147	-	760
16	Karas	-	93	-	435
17	Barat	-	246	-	1 210
18	Kartoharjo	-	168	-	755
<b>Jumlah/Total</b>		<b>6</b>	<b>3 635</b>	<b>-</b>	<b>18 868</b>

Sumber : Dinas Perindustrian dan Perdagangan Kabupaten Magetan  
 Source : Industrial and Trade Service, Magetan Regency

Lanjutan Tabel/ *Continued Table 6.26*

	Kecamatan <i>Subdistrict</i>	Timbangan <i>Counter Weight</i>	Sentisimal <i>Centicimal</i>	Dacin Logam <i>Weight Bean</i>	Takaran <i>Cubic Measurer</i>	Lainnya <i>Others</i>
	(1)	(6)	(7)	(8)	(9)	
1	Poncol	88	38	2	-	3
2	Parang	182	56	6	-	4
3	Lembeyan	122	12	1	-	5
4	Takeran	152	23	1	-	1
5	Nguntoronadi	76	15	2	-	1
6	Kawedanan	345	38	8	-	9
7	Magetan	604	73	16	5	5
8	Ngariboyo	107	30	6	-	1
9	Plaosan	346	87	11	-	5
10	Sidorejo	86	19	4	-	-
11	Panekan	144	41	5	-	1
12	Sukomoro	90	13	3	-	2
13	Bendo	96	19	3	-	-
14	Maospati	218	11	11	-	1
15	Karangrejo	141	11	11	-	2
16	Karas	72	15	12	-	-
17	Barat	220	21	17	-	11
18	Kartoharjo	137	23	26	-	-
	<b>Jumlah/Total</b>	<b>3.226</b>	<b>545</b>	<b>145</b>	<b>5</b>	<b>51</b>

Sumber : Dinas Perindustrian dan Perdagangan Kabupaten Magetan

Source : *Industrial and Trade Service, Magetan Regency*



**850324**

Jumlah Pengunjung Telaga Sarangan pada Tahun 2018

*Number of Visitors to Sarangan Lake in 2018*

**MAGETAN**  
SARANGAN  
LAKE TO REMEMBER





**PENJELASAN TEKNIS**

1. **Wisatawan mancanegara** (wisman) ialah setiap pengunjung yang mengunjungi suatu negara di luar tempat tinggalnya, didorong oleh satu atau beberapa keperluan tanpa bermaksud memperoleh penghasilan di tempat yang dikunjungi dan lamanya kunjungan tersebut tidak lebih dari satu tahun (12 bulan). Definisi ini mencakup 2 (dua) kategori wisatawan mancanegara, yaitu :
  - a. Wisatawan (turis) ialah setiap pengunjung seperti definisi di atas yang tinggal paling sedikit 24 jam, akan tetapi tidak lebih dari 1 (satu) tahun di tempat yang dikunjungi, dengan maksud antara lain: berlibur, rekreasi, olah raga, bisnis, menghadiri pertemuan, studi, dan kunjungan dengan alasan kesehatan.
  - b. *Excursionist* ialah setiap pengunjung seperti definisi di atas yang tinggal kurang dari 24 jam di tempat yang dikunjungi (termasuk "Cruise passengers"). *Cruise Passengers* ialah setiap pengunjung yang tiba di suatu negara di mana mereka tidak menginap di akomodasi yang tersedia di negara tersebut,

**TECHNICAL NOTES**

1. **An International Visitor** is any person visiting a country other than his usual place of residence for any reason other than for earning income in the country visited, and the length of stay is no more than one year (12 months). This definition covers two categories of foreign visitors, namely :
  - a. "Tourist" is any visitor staying for at least 24 hours, but no more than one year, in the country visited, with the intention of visiting, and for any of these purposes: Pleasure, recreation and sports, Business, visiting friends and relatives, missions, attending meetings, conferences, visit for health reasons and study.
  - b. "Excursionist" is any visitor staying less than 24 hours in the country visited including, "Cruise Passengers", i.e. visitors arriving in a country without staying in any accommodation available in the visited country.

misalnya dengan kapal laut.

2. **RataRata lama tinggal** adalah rataRata waktu tinggal wisatawan mancanegara di Indonesia untuk satu kali kunjungan.
2. ***Average length of stay** is the average stay duration of foreign visitor in Indonesia for one trip.*
3. Usaha penyediaan akomodasi adalah usaha yang menyediakan pelayanan penginapan yang dapat dilengkapi dengan pelayanan pariwisata lainnya. Usaha penyediaan akomodasi dapat berupa hotel, vila, pondok wisata, bumi perkemahan, persinggahan karavan, dan akomodasi lainnya yang digunakan untuk tujuan pariwisata.
3. *The business of providing accommodation is a business that provides specialty services that can be equipped with other tourism services. It includes hotel, villa, cottage, camping, caravan stop, and other accommodation that are used for tourism purposes.*
4. **Hotel** adalah penyediaan akomodasi secara harian berupa kamar0kamar di dalam satu bangunan yang dapat dilengkapi dengan jasa pelayanan makan dan minum, kegiatan hiburan dan atau fasilitas lainnya. Hotel terdiri dari hotel berbintang dan hotel non0 bintang.
4. ***Hotel** is a daily supply of accommodation rooms within a building which can be equipped with eating and drinking services, entertainment activities and/or other facilities. Hotel consists of a classified hotel and a non0classified hotel.*
5. **Hotel bintang** adalah usaha penyediaan jasa pelayanan penginapan, makan minum serta jasa lainnya bagi umum dengan menggunakan sebagian atau seluruh bangunan. Usaha ini
5. ***A star hotel** is the business of providing an accommodation, eating and drinking as well as other services for the public by using a building or a part of a building. It is managed commercially and meets*

dikelola secara komersial serta memenuhi ketentuan persyaratan sebagai hotel bintang (termasuk berlian) yang ditetapkan dalam surat keputusan instansi yang membinanya. Misalnya hotel bintang lima, hotel bintang empat dan seterusnya.

*specified requirements as a star hotel (including diamonds) set forth in the decree of fostering agency. For example, five star hotel, four star hotel, and so on.*

6. **Tingkat penghunian kamar hotel** adalah persentase banyaknya malam kamar yang dihuni terhadap banyaknya malam kamar yang tersedia.
7. **Rata-rata lamanya tamu menginap** adalah banyaknya malam tempat tidur yang terpakai (malam tamu) dengan banyaknya tamu yang menginap di hotel atau akomodasi lainnya.

6. **Room occupancy rate** is the number of roomnights occupied divided by the number of roomnights available, multiplied by 100 percent.
7. **Average length of stay** is the number of bednights used (guest night) divided by the number of guests coming to spend the night at the accommodation.



**ULASAN**

Magetan merupakan daerah potensial pertanian dan pariwisata. Dalam kurun waktu 4 tahun terakhir, lebih dari 500 ribu pengunjung dan pada tahun 2018 hampir mencapai 1 juta pengunjung berwisata ke Magetan tiap tahunnya. Adapun tahun 2018, destinasi wisata yang paling banyak dikunjungi yaitu Telaga Sarangan, Mojosemi Forest Park, dan Taman Genilangit. Pariwisata dan Perdagangan di Kabupaten Magetan juga ditunjang dengan kondisi jalan yang sudah beraspal dan baik. Jumlah pengunjung di Bulan Juni merupakan jumlah pengunjung tertinggi mencapai 166 ribu orang. Hal ini dikarenakan pada Bulan Juni adalah waktu liburan sekolah anak-anak dan ditunjang dengan musim kemarau/ tidak hujan sehingga sangat cocok digunakan untuk berekreasi. Sementara itu, bulan Mei merupakan bulan tersepi dengan pengunjung tidak sampai 50 ribu. Bulan Mei bertepatan dengan puasa Ramadhan sehingga masyarakat jarang yang berekreasi.

**DESCRIPTION**

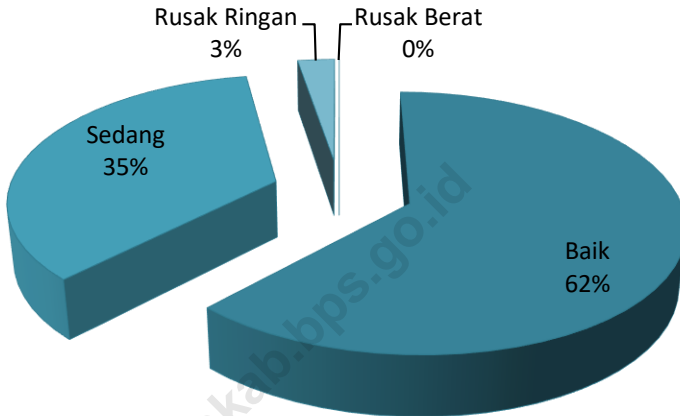
*Magetan is a potential area of agriculture and tourism. Within 4 years, more than 500 thousand visitors traveled to Magetan each year and at 2018 reaches nearly 1 million visitors. As for 2018, the tourist destinations most visited are Sarangan Lake, Mojosemi Forest Park, and Genilangit Park. Tourism and trade activities in Magetan regency also supported by the good road access. The peak season in Magetan tourism is June, which reaches 166 thousand visitors. This is because in June is the school holiday and supported by a dry season/no rain, so it is suitable for recreation. In the meantime, the month of May is the most deserted month with visitors only 50 thousand. The month of May coincides with the fasting of Ramadan so that people rarely have recreation.*



**Gambar**  
**Picture**

**7**

**Kondisi Jalan di Kabupaten Magetan, 2018**  
**Road Condition in Magetan Regency**



Sumber/Source : Dinas Pekerjaan Umum dan Penataan Ruang/ *Public Work and Spatial Planning Office*





**Tabel** Jumlah Rumah Makan/ Restoran Menurut Kecamatan di Kabupaten Magetan, 2015–2018  
**Table 7.1** *Number of Restaurants by Subdistrict in Magetan Regency, 2015-2018*

<i>Kecamatan Subdistrict</i>	<b>2015</b>	<b>2016</b>	<b>2017</b>	<b>2018</b>
(1)	(2)	(3)	(4)	(5)
Poncol	-	-	-	-
Parang	2	2	2	2
Lembeyan	-	-	-	-
Takeran	3	3	3	3
Nguntoronadi	1	1	1	1
Kawedanan	2	2	2	2
Magetan	21	21	21	21
Ngariboyo	1	1	1	1
Plaosan	16	16	16	16
Sidorejo	-	-	-	-
Panekan	-	-	-	-
Sukomoro	-	-	-	-
Bendo	1	1	1	1
Maospati	-	-	-	-
Karangrejo	-	-	-	-
Karas	-	-	-	-
Barat	3	3	3	3
Kartoharjo	-	-	-	-
<b>Magetan</b>	<b>50</b>	<b>50</b>	<b>50</b>	<b>50</b>

Sumber: Dinas Pariwisata dan Kebudayaan Kabupaten Magetan  
 Source : Tourism and Culture Service of Magetan Regency

**Jumlah Hotel dan Akomodasi Lainnya Menurut Kecamatan  
di Kabupaten Magetan, 2017–2018**

**Tabel**

**Table 7.2 Number of Hotel and Other Accomodations by Subdistrict  
in Magetan Regency, 2017–2018**

Kecamatan <i>Subdistrict</i>	Hotel <i>Hotels</i>		Kamar <i>Rooms</i>		Tempat Tidur <i>Beds</i>	
	2017	2018	2016	2017	2016	2017
(1)	(2)	(3)	(4)	(5)	(6)	(7)
1 Poncol	-	-	-	-	-	-
2 Parang	-	-	-	-	-	-
3 Lembeyan	-	-	-	-	-	-
4 Takeran	-	-	-	-	-	-
5 Nguntoronadi	-	-	-	-	-	-
6 Kawedanan	-	-	-	-	-	-
7 Magetan	3	4	66	90	115	159
8 Ngariboyo	-	-	-	-	-	-
9 Plaosan	134	162	1 810	2 016	2 797	3 115
10 Sidorejo	-	-	-	-	-	-
11 Panekan	-	-	-	-	-	-
12 Sukomoro	-	-	-	-	-	-
13 Bendo	-	-	-	-	-	-
14 Maospati	3	4	77	87	81	92
15 Karangrejo	-	-	-	-	-	-
16 Karas	-	-	-	-	-	-
17 Barat	-	-	-	-	-	-
18 Kartoharjo	-	-	-	-	-	-
<b>Magetan</b>	<b>140</b>	<b>170</b>	<b>1 953</b>	<b>2 193</b>	<b>2 993</b>	<b>3 366</b>

Sumber: Dinas Perindustrian dan Perdagangan Kabupaten Magetan  
Source : Trade and Industrial Agency of Magetan Regency

**Tabel**  
**Table**

7.3

**Jumlah Pengunjung Wisata Menurut Bulan di Kabupaten  
Magetan, 2018**  
**Number of Visitors of Resort Place by Month in Magetan Regency,  
2018**

No	Bulan	Telaga Sarangan	Air Terjun Ngadiloyo (Tirtosari)	Telaga Wahyu	Air Terjun Waton Jamas Ndak Tuo	Bumi Perkemahan Mojosemi
(1)	(2)	(3)	(4)	(5)	(6)	(7)
1	Januari/ January	74 065	781	1 734	245	-
2	Februari/ February	42 996	509	947	104	70
3	Maret/ March	41 485	341	762	56	-
4	April/ April	67 229	443	1 080	31	52
5	Mei/ May	41 049	219	768	76	-
6	Juni/ June	150 025	195	2 719	112	-
7	Juli/ July	89 834	329	2 246	208	-
8	Agustus/ August	52 263	105	512	92	173
9	September/ September	58 590	35	9 497	112	-
10	Oktober/ October	61 793	21	1 218	56	-
11	November/ November	48 804	-	636	36	-
12	Desember/ December	122 191	56	2 622	85	70
<b>Jumlah</b>		<b>850 324</b>	<b>3 034</b>	<b>24 741</b>	<b>1 213</b>	<b>365</b>

Sumber: Dinas Pariwisata dan Kebudayaan Kabupaten Magetan  
Source : Tourism and Culture Service of Magetan Regency

## TOURISM

Lanjutan Tabel/ *Continued Table 7.3*

No	Bulan	Puncak Lawu/ Cemoro Sewu	Candi Simbatan Wetan / Petirtaan Dewi Sri	Mojosemi <i>Forest Park</i>	Bumi Perkemahan Sarangan / <i>Camping Ground</i>	Taman Genilangit
(1)	(2)	(8)	(9)	(10)	(11)	(12)
1	<i>Januari/</i> <i>January</i>	13	16	11 080	502	11 874
2	<i>Februari/</i> <i>February</i>	12	7	15 448	-	7 344
3	<i>Maret/</i> <i>March</i>	8	-	7 531	60	6 923
4	<i>April/</i> <i>March</i>	5	-	5 890	-	7 037
5	<i>Mei/</i> <i>May</i>	7	-	6 201	20	6 034
6	<i>Juni/</i> <i>June</i>	11	12	13 451	-	9 191
7	<i>Juli/</i> <i>July</i>	28	60	17 087	-	14 670
8	<i>Agustus/</i> <i>August</i>	37	30	4 320	32	7 560
9	<i>September/</i> <i>September</i>	55	-	2 589	-	5 589
10	<i>Oktober/</i> <i>October</i>	49	-	6 987	-	3 978
11	<i>November/</i> <i>November</i>	857	-	5 248	-	6 587
12	<i>Desember/</i> <i>December</i>	118	-	4 789	-	3 587
<b>Jumlah</b>		<b>4 335</b>	<b>125</b>	<b>100 621</b>	<b>614</b>	<b>90 374</b>

Sumber: Dinas Pariwisata dan Kebudayaan Kabupaten Magetan  
*Source : Tourism and Culture Service of Magetan Regency*

**Tabel**  
**Table** 7.4

**Panjang Jalan Menurut Kecamatan dan Kondisi Jalan di Kabupaten Magetan (km), 2018**  
**Length of Roads by Subdistrict and Road Condition in Magetan Regency (km), 2018**

Status Status	Kondisi Jalan/Road Condition			
	Baik Good	Sedang Moderate	Rusak Ringan Damaged	Rusak Berat Severely Damaged
(1)	(2)	(3)	(4)	(5)
Kabupaten (K)	212,19	146,48	10,9	-
Desa (D)	-	-	-	-
Provinsi (JP)	35,60	-	-	-
Nasional (JN)	12,01	-	-	-
<b>Jumlah/Total</b>	<b>259,80</b>	<b>146,48</b>	<b>10,9</b>	<b>-</b>

Sumber: Dinas Pekerjaan Umum dan Penataan Ruang Kabupaten Magetan

Source: Public Work Service, Magetan Regency

Tabel  
Table

7.5

**Jumlah Kendaraan Bermotor Menurut Jenis Kendaraan di  
Kabupaten Magetan, 2018**  
**Number of Motor Vehicles by Subdistrict and Type of Vehicle in  
Magetan Regency, 2018**

	Jenis Kinds	Tahun/Years			
		2015	2016	2017	2018
	(1)	(2)	(3)	(4)	(5)
1	Sedan dan Sejenisnya <i>Sedan</i>	2 309	2 437	2 526	2 561
2	Jeep dan Sejenisnya <i>Jeep</i>	962	1 002	1 174	1 257
3	Station dan Sejenisnya <i>Station</i>	13 654	15 238	19 145	21 052
4	Bus dan Sejenisnya <i>Bus</i>	242	252	326	361
5	Truk dan Sejenisnya <i>Truck</i>	7 811	8 420	9 690	10 197
6	Sepeda Motor <i>Motorcycle</i>	222 413	233 365	252 013	260 143
7	Alat Berat <i>Heavy Equipment</i>	24	13	6	6
	<b>Jumlah/Total</b>	<b>247 415</b>	<b>274 775</b>	<b>284 880</b>	<b>295 577</b>

Sumber: UPT Pengelolaan Pendapatan Daerah Magetan  
Source: Revenue Management Office of Magetan Regency

Pada Tahun 2018  
PDRB Kabupaten  
Magetan mencapai

**17.673.223,85**

LAJU  
PERTUMBUHAN PDRB  
KABUPATEN MAGETAN TAHUN 2018  
*GDP Growth in 2018*

**5,25**

PERSEN  
*percent*

**MAGETAN**  
SARANGAN  
LAKE TO REMEMBER





**PENJELASAN TEKNIS**

1. Penghitungan statistik neraca nasional mengikuti buku petunjuk yang diterbitkan oleh Perserikatan Bangsa Bangsa (PBB) dikenal sebagai Sistem Neraca Nasional (SNN). SNN adalah rekomendasi internasional tentang bagaimana menyusun ukuran aktivitas ekonomi yang sesuai dengan standar neraca baku yang didasarkan pada prinsip-prinsip ekonomi. Rekomendasi yang dimaksud dinyatakan dalam sekumpulan konsep, definisi, klasifikasi, dan aturan neraca yang disepakati secara internasional dalam mengukur indikator tertentu seperti Produk Domestik Bruto (PDB). Salah satu bentuk adaptasi pencatatan statistik nasional adalah melakukan perubahan tahun dasar PDB Indonesia dari tahun 2000 ke 2010. Perubahan tahun dasar PDB dilakukan seiring dengan mengadopsi rekomendasi PBB yang tertuang dalam Sistem Neraca Nasional 2008 (SNA 2008).
2. Produk Domestik Bruto pada tingkat nasional serta Produk Domestik Regional Bruto (PDRB) pada tingkat regional (provinsi) menggambarkan kemampuan suatu

**TECHNICAL NOTES**

1. *The method used to estimate national accounts statistics is based on the standard guidelines formed by United Nation known as System of National Accounts (SNA). SNA is the internationally agreed standard set of recommendations on how to compile measures of economic activity in accordance with strict accounting conventions based on economic principles. The recommendations are expressed in term of a set of concepts, definitions, classifications and accounting rules that comprise the internationally agreed standard for measuring indicators such as Gross Domestic Product (GDP). One of the improvement in the national statistical system is to rebase GDP form base year 2000 to 2010 in order to capture current economic condition. It is in line with the United Nations (UN) recommendation on 2008 SNA.*
2. *The basic measure of the value added arising from economic activity is known as Gross Domestic Product at the national level and Gross Regional Domestic Product (GRDP) at the regional level*

wilayah untuk menciptakan nilai tambah pada suatu waktu tertentu. Untuk menyusun PDB maupun PDRB digunakan 2 pendekatan, yaitu lapangan usaha dan pengeluaran. Keduanya menyajikan komposisi data nilai tambah dirinci menurut sumber kegiatan ekonomi (lapangan usaha) dan menurut komponen penggunaannya. PDB maupun PDRB dari sisi lapangan usaha merupakan penjumlahan seluruh komponen nilai tambah bruto yang mampu diciptakan oleh sektorOsektor ekonomi atas berbagai aktivitas produksinya. Sedangkan dari sisi pengeluaran menjelaskan tentang penggunaan dari nilai tambah tersebut.

*(provinces/regencies/municipalities ). To compile these statistics, two approaches have been used, i.e. "production approach" and "expenditure approach". The first approach is to measure value added produced by various kinds of economic activities, while the second approach is to measure final uses of the country's output. In other words, GDP/GRDP is the sum of total value added produced by all economic industries (activities) and the way of using it.*

3. PDB menurut lapangan usaha mengalami perubahan klasifikasi dari 9 lapangan usaha menjadi 17 lapangan usaha. PDB menurut lapangan usaha dirinci menurut total nilai tambah dari seluruh sektor ekonomi yang mencakup lapangan usaha Pertanian, Kehutanan, dan Perikanan; Pertambangan dan Penggalian; Industri Pengolahan; Pengadaan Listrik dan Gas; Pengadaan Air, Pengelolaan Sampah, Limbah dan Daur Ulang; Konstruksi; Perdagangan Besar dan Eceran,

3. *GDP by industry classification changes from 9 sectors to 17 industries. GDP by industry is classified by types of economic activities such as Agriculture, Forestry and Fishing; Mining and Quarrying; Manufacturing; Electricity and Gas; Water supply, Sewerage, Waste Management and Remediation Activities; Construction; Wholesale and Retail Trade; Repair of Motor Vehicles and Motorcycles; Transportation and Storage; Accommodation and Food Service Activities; Information and Communication; Financial and*

Reparasi Mobil dan Sepeda Motor; Transportasi dan Pergudangan; Penyediaan Akomodasi dan Makan Minum; Informasi dan Komunikasi; Jasa Keuangan dan Asuransi; Real Estat; Jasa Perusahaan; Administrasi Pemerintahan, Pertahanan dan Jaminan Sosial Wajib; Jasa Pendidikan; Jasa Kesehatan dan Kegiatan Sosial; dan Jasa lainnya.

*Insurance Activities; Real Estate Activities; Business Activities; Public Administration; Defence and Compulsory Social Security; Education; Human Health and Social Work Activities; and Other Services Activities.*

4. PDB menurut pengeluaran mengalami perubahan klasifikasi dimana pengeluaran konsumsi Lembaga Non Profit yang Melayani Rumah Tangga (LNPR) yang sebelumnya termasuk bagian dari pengeluaran konsumsi rumah tangga menjadi komponen terpisah. Sehingga klasifikasi PDB menurut pengeluaran dirinci menjadi 7 komponen yaitu komponen pengeluaran konsumsi rumah tangga, pengeluaran konsumsi LNPR, pengeluaran konsumsi pemerintah, pembentukan modal tetap bruto, perubahan inventori, ekspor barang dan jasa, dan impor barang dan jasa.
  5. Pengeluaran konsumsi rumah tangga mencakup berbagai pengeluaran konsumsi akhir rumah tangga atas barang dan jasa untuk memenuhi kebutuhan individu
4. *GDP by expenditure classification changes where consumption expenditure Nonprofit Institutions Serving Households (NPISH) previously included as part of household consumption expenditure is taken out into separate component. So that, GDP by type of expenditures is classified into: household consumption expenditure, NPISH consumption expenditure, government consumption expenditure, gross fixed capital formation, changes in inventories, exports of goods and services, and imports of goods and services.*
  5. *Household consumption expenditures consist of expenditures incurred by households, which are used for both individual or collective needs. Household consumptions are*

ataupun kelompok secara langsung. Pengeluaran rumah tangga di sini mencakup makanan dan minuman selain restoran; pakaian, alas kaki dan jasa perawatannya; perumahan dan perlengkapan rumah tangga; kesehatan dan pendidikan; transportasi dan komunikasi; restoran dan hotel serta lainnya.

6. Pengeluaran Konsumsi Pemerintah terdiri dari Pengeluaran Konsumsi Individu dan Pengeluaran Konsumsi Kolektif. Barang dan jasa individu merupakan barang dan jasa privat, dimana ciri0ciri barang privat adalah a) Scarcity, yaitu ada kelangkaan/keterbatasan dalam jumlah; b) Excludable consumption, yaitu konsumsi suatu barang dapat dibatasi hanya pada mereka yang memenuhi persyaratan tertentu (biasanya harga); c) Rivalrous competition, yaitu konsumsi oleh satu konsumen akan mengurangi atau menghilangkan kesempatan pihak lain untuk melakukan hal serupa. Contoh barang dan jasa yang dihasilkan pemerintah dan tergolong sebagai barang dan jasa individu adalah jasa pelayanan kesehatan pemerintah di rumah sakit/puskesmas dan jasa pendidikan di sekolah/universitas negeri. Sedangkan barang dan jasa

*classified into food and beverages other than restaurants; clothing, footwear, and related maintenance services; housing and household equipment; health and education; transport and communication; restaurants and hotels; and others.*

6. *Government consumption expenditure consists of Individual Consumption Expenditure and Collective Consumption Expenditure. Individual goods and services are private goods and services, which the characteristics of private goods is a) Scarcity, that there is a scarcity/limited in number; b) Excludable consumption, the consumption of goods can be limited only to those who meet certain requirements (usually the price); c) Rivalrous competition, ie consumption by the consumer will reduce or eliminate the chance of another party to do so. Examples of goods and services produced by government and classified as goods and services of individuals is the government health services in hospitals/health centers and education services in schools/universities. Collective goods and services equivalent to public goods characterized by a)*

kolektif ekuivalen dengan barang publik yang memiliki ciri a) Non rivalry, yaitu penggunaan satu konsumen terhadap suatu barang tidak mengurangi kesempatan konsumen lain untuk juga mengkonsumsi barang tersebut; b) Non excludable, yaitu apabila suatu barang publik tersedia, maka tidak ada yang dapat menghalangi siapapun untuk memperoleh manfaat dari barang tersebut atau dengan kata lain setiap orang memiliki akses ke barang tersebut. Contoh barang dan jasa yang dihasilkan pemerintah dan tergolong sebagai barang dan jasa kolektif adalah jasa pertahanan yang dilakukan TNI dan keamanan yang dilakukan kepolisian.

7. Pembentukan Modal Tetap Bruto (PMTB) mencakup pengadaan, pembuatan, dan pembelian barang modal. Barang modal dimaksud adalah barang-barang yang digunakan untuk proses produksi, tahan lama atau yang mempunyai umur pemakaian lebih dari satu tahun seperti bangunan, mesin-mesin dan alat angkutan. Termasuk pula di sini perbaikan besar (berat) yang sifatnya memperpanjang umur atau mengubah bentuk atau kapasitas

*NonRivalry, namely the use of a consumer for an item does not reduce the chance of another consumer to also consume goods; b) NonExcludable, i.e. when a public good available, then nothing can hinder anyone to benefit from the goods or in other words everyone has access to the goods. Examples of goods and services produced by government and classified as collective goods and services is carried military defense services and the police's security.*

7. *Gross Fixed Capital Formation (GFCF) includes procurement, manufacture, and the purchase of capital goods. Capital goods are goods which are used for the production process, durable or have a service life of more than one year such as buildings, machinery, and transportation equipment. Including here: huge improvement that are to extend the life or changing the shape or the capacity of the capital goods. Capital expenditures for military purposes are also covered as GFCF. GFCF*

barang modal tersebut. Pengeluaran barang modal untuk keperluan militer juga dicakup sebagai PMTB. Klasifikasi komponen PMTB dibagi menjadi 6 sub komponen yaitu Konstruksi; Mesin dan Peralatan; Kendaraan; Peralatan Lainnya; Cultivated Biological Resources (CBR) dan Produk Kekayaan Intelektual.

8. Ekspor barang dan jasa merupakan transaksi perdagangan barang dan jasa dari penduduk (residen) ke bukan penduduk (nonresiden). Impor barang dan jasa adalah transaksi perdagangan dari bukan penduduk ke penduduk. Ekspor atau impor barang terjadi pada saat terjadi perubahan hak kepemilikan barang antara penduduk dengan bukan penduduk (dengan atau tanpa perpindahan fisik barang tersebut). Pada PDB dengan tahun dasar 2010, ekspor dan impor barang dirinci menjadi nonmigas dan migas.
9. Produk Domestik Bruto maupun agregat turunannya disajikan dalam 2 (dua) versi penilaian, yaitu atas dasar "harga berlaku" dan atas dasar "harga konstan". Disebut sebagai harga berlaku karena seluruh agregat dinilai dengan

*component are classified into six sub0components: Construction; Machinery and Equipment; vehicle; Other equipment; Cultivated Biological Resources (CBR) and Intellectual Property Product.*

8. *Exports of goods and services consist of transactions of goods and services from residents to non0residents. Imports of goods and services consist of transaction of goods and services from non0residents to residents. Exports and imports of goods occur when there are changes in ownership of goods between residents and non0residents (with or without physical movements of goods across frontiers). On the GDP at 2010 basic year, exports and imports of goods specified into non oil and gas and oil and gas.*
9. *GDP and its aggregations are presented in two forms: at current market prices and at constant base year market prices. In presenting current market prices, all aggregates are valued at current market prices, while base year constant market prices are shown by valuing all aggregates at fixed*

menggunakan harga pada tahun berjalan, sedangkan harga konstan penilaiannya didasarkan kepada harga satu tahun dasar tertentu, dalam publikasi ini digunakan harga tahun 2010.

10. Laju pertumbuhan Produk Domestik Bruto diperoleh dari perhitungan PDB atas dasar harga konstan. Diperoleh dengan cara mengurangi nilai PDB pada tahun ke $n$  terhadap nilai pada tahun ke  $n01$  (tahun sebelumnya), dibagi dengan nilai pada tahun ke  $n01$ , dikalikan dengan 100 persen. Laju pertumbuhan menunjukkan perkembangan agregat pendapatan dari satu waktu tertentu terhadap waktu sebelumnya.

*base year prices. Year of 2010 is used as the base year in this publication.*

10. *Growth rate of Gross Domestic Product is derived from GDP at constant market prices. It is obtained by subtracting the value of GDP year  $n$  with the value of GDP year  $n01$ , divided by the value of GDP year  $n01$  then multiplied by 100 percent. The growth rate of GDP explains the income growth during the given period.*





**ULASAN**

Angka PDRB atas dasar harga berlaku (ADHB) Kabupaten Magetan tahun 2018 senilai 17.673.223,9 juta rupiah. Lapangan usaha Pertanian, Kehutanan dan Perikanan masih memberi sumbangan terbesar pada PDRB Kabupaten Magetan. Sumbangan sektor tersebut pada PDRB Kabupaten Magetan mencapai 30,63 persen. Jika dibanding dengan tahun lalu, sektor pertanian mengalami penurunan sebesar 1,46 persen. Pada peringkat kedua adalah Sektor Perdagangan Besar dan Eceran, Reparasi Mobil dan Sepeda Motor 15,91 persen. Sektor Industri Pengolahan menempati urutan ketiga dan menyumbangkan andil sebesar 10,54 persen.

Sementara itu PDRB atas dasar harga konstan (ADHK) tahun 2010 digunakan untuk menggambarkan perkembangan PDRB dan komponennya. Berdasarkan laju pertumbuhan PDRB ADHK Kabupaten Magetan tahun 2018, pertumbuhan PDRB tertinggi sebesar 10,82 persen pada sektor Industri Pengolahan.

*GDRP based on current price of Magetan Regency in 2018 is about 17,673,223.9 million rupiahs. The bussiness field on Agriculture, Forestry, and Fishery is the biggest share on GDRP in Magetan regency. In 2018, Agriculture, Forestry and Fishery shares 30.63 percent of GDRP of Magetan Regency. Compared to 2017, its value decreased by 1.46 percent. The second rank was the Wholesale and Retail Trade; Repair of Motor Vehicles and Motorcycles with 15,91 percent contribution. Manufacturing Industry sector is the third rank with a contribution of 10.54 percent.*

*GDRP based on constant price based on the year 2010 was used for capturing the growth of GDRP and the components. In 2018 GDRP based on constant price, the highest growth was 10.82 percent on Manufacturing Industry.*







8.1 Pendapatan Nasional/ *National Income*

**Tabel 8.1** Produk Domestik Regional Bruto Atas Dasar Harga Berlaku Menurut Lapangan Usaha, 2014-2018  
**Table** *Gross Domestic Regional Bruto of Magetan Regency at Market Price by Industry, 2014-2018*

	Lapangan Usaha/ <i>Industry</i>	2014	2015	2016	2017*	2018**
	(1)	(2)	(3)	(4)	(5)	(6)
A	Pertanian, Kehutanan, dan Perikanan	4 345 939,0	4 757 578,9	5 117 035,4	5 242 071,4	5 414 130,6
B	Pertambangan dan Penggalian	206 944,5	222 912,8	206 944,5	222 912,8	206 944,5
C	Industri Pengolahan	1 335 914,4	1 465 921,3	1 643 491,4	1 862 941,2	1 335 914,4
D	Pengadaan Listrik dan Gas	6 613,8	6 982,4	7 485,9	9 042,6	9 979,3
E	Pengadaan Air, Pengelolaan Sampah, Limbah dan Daur Ulang	24 504,8	25 991,1	27 386,9	29 298,1	31 117,1
F	Konstruksi	994 158,3	1 069 920,8	1 181 503,2	1 307 689,7	1 421 711,1
G	Perdagangan Besar dan Eceran; Reparasi Mobil dan Sepeda Motor	1 757 047,6	1 986 323,9	2 243 173,6	2 506 985,7	2 811 749,6
H	Transportasi dan Pergudangan	166 328,8	190 460,4	213 429,4	241 485,2	267 213,4
I	Penyediaan Akomodasi dan Makan Minum	514 695,4	582 812,7	663 537,1	735 665,2	814 647,6
J	Informasi dan Komunikasi	792 202,3	880 671,0	975 021,6	1 066 578,6	1 143 687,5
K	Jasa Keuangan dan Asuransi	326 706,2	368 438,2	412 370,2	443 851,3	474 024,6
L	Real Estate	171 720,2	192 997,0	207 410,2	221 399,2	241 897,5
M, N	Jasa Perusahaan	41 027,4	45 768,4	50 526,1	55 312,1	61 991,6
O	Administrasi Pemerintahan, Pertahanan dan Jaminan Sosial Wajib	978 123,1	1 071 485,7	1 164 690,1	1 253 383,3	1 397 048,0
P	Jasa Pendidikan	524 611,3	575 599,0	619 857,0	662 751,8	706 888,5
Q	Jasa Kesehatan dan Kegiatan Sosial	104 838,3	117 355,2	128 383,7	144 231,7	155 873,4
R,S, T,U	Jasa lainnya	396 160,7	448 916,1	482 879,9	528 675,8	584 732,8
<b>PRODUK DOMESTIK REGIONAL BRUTO</b>		<b>12 564 000,1</b>	<b>13 880 128,1</b>	<b>15 196 416,5</b>	<b>1 343 369,2</b>	<b>17 673 223,9</b>

Sumber/ Source : BPS-Statistics of Magetan Regency

Catatan : \* Angka Sementara

\*\* Angka sangat sementara

SYSTEM OF NATIONAL ACCOUNT

**Tabel 8.2** Produk Domestik Regional Bruto Atas Dasar Harga Konstan Menurut Lapangan Usaha (juta rupiah), 2014-2018  
**Table** Gross Domestic Regional Bruto at 2010 Constant Market Prices by Industry (million rupiahs), 2014-2018

Lapangan Usaha/ Industry		2014	2015	2016	2017*	2018**
(1)		(2)	(3)	(4)	(5)	(6)
A	Pertanian, Kehutanan, dan Perikanan	3 271 262,6	3 372 496,4	3 484 867,9	3 511 148,6	3 505 309,3
B	Pertambangan dan Penggalian	166 163,0	170 388,4	173 937,6	181 881,5	187 203,8
C	Industri Pengolahan	1 003 981,8	1 056 521,1	1 116 905,4	1 215 580,2	1 347 135,0
D	Pengadaan Listrik dan Gas	7 175,5	7 105,9	7 352,5	7 697,2	8 135,2
E	Pengadaan Air, Pengelolaan Sampah, Limbah dan Daur Ulang	24 400,5	25 358,6	26 094,2	27 500,7	29 010,5
F	Konstruksi	819 750,6	852 908,8	899 507,5	972 192,5	1 048 330,6
G	Perdagangan Besar dan Eceran; Reparasi Mobil dan Sepeda Motor	1 527 098,3	1 645 809,4	1 767 679,7	1 909 763,7	2 061 069,6
H	Transportasi dan Pergudangan	144 829,0	156 281,6	168 914,9	183 052,3	198 749,3
I	Penyediaan Akomodasi dan Makan Minum	415 213,2	447 684,8	485 198,7	525 610,9	572 625,5
J	Informasi dan Komunikasi	771 782,5	837 717,1	904 583,7	970 563,6	1 040 580,6
K	Jasa Keuangan dan Asuransi	264 278,3	283 860,3	305 588,5	319 226,5	335 058,1
L	Real Estate	150 562,3	158 337,3	166 684,8	174 069,0	184 635,0
M,N	Jasa Perusahaan	34 757,3	36 843,0	38 799,4	41 001,5	44 010,3
O	Administrasi Pemerintahan, Pertahanan dan Jaminan Sosial Wajib	828 707,5	858 292,3	887 961,6	919 839,4	963 163,8
P	Jasa Pendidikan	423 471,5	450 392,4	476 552,9	502 302,8	531 034,5
Q	Jasa Kesehatan dan Kegiatan Sosial	88 651,7	93 889,3	98 820,2	104 993,3	113 172,3
R,S,T,U	Jasa lainnya	349 598,0	370 032,3	388 681,9	411 634,3	437 896,5
<b>PRODUK DOMESTIK REGIONAL BRUTO</b>		<b>10 291 683,5</b>	<b>10 823 919,1</b>	<b>11 398 131,4</b>	<b>11 978 058,1</b>	<b>12 607 119,9</b>

Sumber/ Source : BPS-Statistics of Magetan Regency

Catatan : \* Angka Sementara

\*\* Angka sangat sementara

**Tabel 8.3** Distribusi Persentase Produk Domestik Regional Bruto Atas Dasar Harga Berlaku Menurut Lapangan Usaha, 2014-2018  
*Percentage Distribution of Gross Domestic Regional Bruto at 2010 Current Market Prices by Industry, 2014-2018*

	Lapangan Usaha/ Industry	2014	2015	2016	2017*	2018**
	(1)	(2)	(3)	(4)	(5)	(6)
A	Pertanian, Kehutanan, dan Perikanan	34,59	34,28	33,67	32,07	30,63
B	Pertambangan dan Penggalian	1,65	1,61	1,55	1,54	1,55
C	Industri Pengolahan	9,65	9,62	9,65	10,06	10,54
D	Pengadaan Listrik dan Gas	0,05	0,05	0,05	0,06	0,06
E	Pengadaan Air, Pengelolaan Sampah, Limbah dan Daur Ulang	0,20	0,19	0,18	0,18	0,18
F	Konstruksi	7,91	7,71	7,77	8,00	8,04
G	Perdagangan Besar dan Eceran; Reparasi Mobil dan Sepeda Motor	13,98	14,31	14,76	15,34	15,91
H	Transportasi dan Pergudangan	1,32	1,37	1,40	1,48	1,51
I	Penyediaan Akomodasi dan Makan Minum	4,10	4,20	4,37	4,50	4,61
J	Informasi dan Komunikasi	6,31	6,34	6,42	6,53	6,47
K	Jasa Keuangan dan Asuransi	2,60	2,65	2,71	2,72	2,68
L	Real Estate	1,37	1,39	1,36	1,35	1,37
M,N	Jasa Perusahaan	0,33	0,33	0,33	0,34	0,35
O	Administrasi Pemerintahan, Pertahanan dan Jaminan Sosial Wajib	7,79	7,72	7,66	7,67	7,90
P	Jasa Pendidikan	4,18	4,15	4,08	4,06	4,00
Q	Jasa Kesehatan dan Kegiatan Sosial	0,83	0,85	0,84	0,88	0,88
R,S,T,U	Jasa lainnya	3,15	3,23	3,18	3,23	3,31

Sumber/ Source : BPS-Statistics of Magetan Regency

Catatan : \* Angka Sementara

\*\* Angka sangat sementara

SYSTEM OF NATIONAL ACCOUNT

**Tabel 8.4** Laju Pertumbuhan Produk Domestik Regional Bruto Atas Dasar Harga Konstan Menurut Lapangan Usaha, 2014-2018  
**Table** Growth Rate of Gross Domestic Regional Bruto at 2010 Current Market Prices by Industry, 2014-2018

Lapangan Usaha/ Industry	2014	2015	2016	2017*	2018**
(1)	(2)	(3)	(4)	(5)	(6)
A Pertanian, Kehutanan, dan Perikanan	34,59	34,28	33,67	32,07	30,63
B Pertambangan dan Penggalian	1,65	1,61	1,55	1,54	1,55
C Industri Pengolahan	9,65	9,62	9,65	10,06	10,54
D Pengadaan Listrik dan Gas	0,05	0,05	0,05	0,06	0,06
E Pengadaan Air, Pengelolaan Sampah, Limbah dan Daur Ulang	0,20	0,19	0,18	0,18	0,18
F Konstruksi	7,91	7,71	7,77	8,00	8,04
G Perdagangan Besar dan Eceran; Reparasi Mobil dan Sepeda Motor	13,98	14,31	14,76	15,34	15,91
H Transportasi dan Pergudangan	1,32	1,37	1,40	1,48	1,51
I Penyediaan Akomodasi dan Makan Minum	8,56	7,82	8,38	8,33	8,94
J Informasi dan Komunikasi	8,11	8,54	7,98	7,29	7,21
K Jasa Keuangan dan Asuransi	8,24	7,41	7,65	4,46	4,96
L Real Estate	7,23	5,16	5,27	4,43	6,07
M, N Jasa Perusahaan	9,40	6,00	5,31	5,68	7,34
O Administrasi Pemerintahan, Pertahanan dan Jaminan Sosial Wajib	0,47	3,57	3,46	3,59	4,71
P Jasa Pendidikan	6,63	6,36	5,81	5,40	5,72
Q Jasa Kesehatan dan Kegiatan Sosial	13,43	5,91	5,25	6,25	7,79
R,S, T,U Jasa lainnya	7,44	5,85	5,04	5,91	6,38

Sumber/ Source : BPS-Statistics of Magetan Regency

Catatan : \* Angka Sementara

\*\* Angka sangat sementara



**Tabel 8.5** Produk Domestik Regional Bruto Atas Dasar Harga Berlaku Menurut Pengeluaran, 2014-2018  
**Table** Growth Domestic Regional Bruto At Current Market Price By Expenditure, 2014-2018

Lapangan Usaha/ Industry		2014	2015	2016	2017*	2018**
(1)		(2)	(3)	(4)	(5)	(6)
1	Konsumsi Rumah Tangga	9 357 954,92	10 015 016,57	10 856 507,82	11 669 970,90	12 679 282,19
2	Konsumsi Lembaga Swasta Nirlaba	164 680,11	171 526,62	185 373,10	195 515,43	213 058,03
3	Konsumsi Pemerintah	1 565 522,54	1 666 527,76	1 621 471,90	1 748 761,62	1 933 187,23
4	Pembentukan Modal Tetap Bruto	2 792 575,47	3 004 687,28	3 363 067,35	3 696 667,07	4 047 632,26
5	Perubahan Inventori	204 925,88	75 056,00	71 362,96	71 930,45	78 739,88
6	Ekspor	4 132 827,58	4 254 719,55	4 729 093,68	5 398 244,69	6 143 016,31
7	Impor	5 654 486,42	5 307 405,70	5 630 460,30	6 437 720,95	7 421 692,04
<b>PDRB</b>		<b>12 564 000,08</b>	<b>13 880 128,09</b>	<b>15 196 416,51</b>	<b>16 343 369,22</b>	<b>17 673 223,86</b>

Sumber/ Source : BPS-Statistics of Magetan Regency

Catatan : \* Angka Sementara

\*\* Angka sangat sementara

SYSTEM OF NATIONAL ACCOUNT

**Tabel 8.6** Produk Domestik Regional Bruto Atas Dasar Harga Konstan Menurut Pengeluaran, 2014-2018  
**Table** Growth Domestic Regional Bruto At Constant Market Price By Expenditure, 2014-2018

Lapangan Usaha/ Industry	2014	2015	2016	2017*	2018**
(1)	(2)	(3)	(4)	(5)	(6)
<b>1</b> Konsumsi Rumah Tangga	7 658 063,94	7 954 833,99	8 331 676,30	8 731 563,60	9 181 222,46
<b>2</b> Konsumsi Lembaga Swasta Nirlaba	126 353,38	120 866,69	124 895,63	126 563,78	132 550,25
<b>3</b> Konsumsi Pemerintah	1 188 932,81	1 201 997,95	1 108 679,93	1 149 565,29	1 215 547,85
<b>4</b> Pembentukan Modal Tetap Bruto	2 292 343,88	2 390 814,48	2 528 339,52	2 676 346,21	2 840 277,83
<b>5</b> Perubahan Inventori	141 507,15	50 453,74	44 040,75	44 312,96	44 490,44
<b>6</b> Ekspor	3 357 085,85	3 343 894,37	3 589 104,74	3 840 242,06	4 091 436,23
<b>7</b> Impor	4 472 603,50	4 238 942,13	4 328 605,43	4 590 535,83	4 898 405,13
<b>PDRB</b>	<b>10 291 683,51</b>	<b>10 823 919,09</b>	<b>11 398 131,44</b>	<b>11 978 058,06</b>	<b>12 607 119,92</b>

Sumber/ Source : BPS-Statistics of Magetan Regency

Catatan : \* Angka Sementara

\*\* Angka sangat sementara

**Tabel 8.7** Realisasi Pendapatan dan Pengeluaran Pemerintah Kabupaten Magetan Menurut Jenis Pendapatan (rupiah), 2018  
**Table** Actual Revenues and Expenditures of Government of Magetan Regency by Source of Revenues (rupiahs), 2018

	Uraian <i>Description</i>	Jumlah <i>Total</i>
	1	2
<b>A.</b>	<b>PENDAPATAN</b>	<b>1 828 986 547 909,96</b>
<b>1.</b>	<b>PENDAPATAN ASLI DAERAH</b>	<b>197 020 139 435,96</b>
1.1	Pendapatan Pajak Daerah	47 290 835 287,57
1.2	Pendapatan Retribusi Daerah	25 384 452 540,00
1.3	Pendapatan Hasil Pengelolaan Kekayaan Daerah Yang Dipisahkan	2 568 034 180,20
1.4	Lain-lain Pendapatan Asli Daerah yang Sah	121 776 817 428,19
<b>2.</b>	<b>PENDAPATAN TRANSFER</b>	<b>1 573 169 688 474,00</b>
<b>2.1</b>	<b>Transfer Pemerintah Pusat - Dana Perimbangan</b>	<b>1 280 133 487 395,00</b>
2.1.1	Dana Bagi Hasil Pajak	33 926 873 725,00
2.1.2	Dana Bagi Hasil Bukan Pajak (Sumber Daya Alam)	67 505 629 262,00
2.1.3	Dana Alokasi Umum	899 960 340 000,00
2.1.4	Dana Alokasi Khusus	278 740 644 408,00
<b>2.2</b>	<b>Transfer Pemerintah Pusat - Lainnya</b>	<b>181 198 351 000,00</b>
2.2.1	Dana Penyesuaian	181 198 351 000,00
<b>2.3</b>	<b>Transfer Pemerintah Provinsi</b>	<b>111 837 850 079,00</b>
2.3.1	Pendapatan Bagi Hasil Pajak	111 837 850 079,00
<b>3.</b>	<b>LAIN-LAIN PENDAPATAN YANG SAH</b>	<b>58 796 720 000,00</b>
3.1	Pendapatan Hibah	52 476 920 000,00
3.2	Pendapatan Lainnya	6 319 800 000,00

Sumber : Dinas Pendapatan, Pengelola Keuangan dan Aset Daerah, Kabupaten Magetan  
 Source : Regional Revenues and Assets Management Agency of Magetan Regency

SYSTEM OF NATIONAL ACCOUNT

Lanjutan table/ Continues Table 10.1

Uraian Description		Jumlah Total
1		2
<b>B.</b>	<b>BELANJA</b>	<b>1 716 320 130 431,14</b>
1.	<b>BELANJA OPERASI</b>	<b>1 521 181 943 242,73</b>
1.1.	Belanja Pegawai	805 218 550 266,00
1.2.	Belanja Barang	390 547 669 858,73
1.3.	Belanja Hibah	62 173 687 044,00
1.4.	Belanja Bantuan Sosial	3 522 676 750,00
1.5.	Belanja Bantuan Keuangan	259 719 359 324,00
2.	<b>BELANJA MODAL</b>	<b>195 138 187 188,41</b>
2.1.	Belanja Tanah	72 979 000,00
2.2.	Belanja Peralatan dan Mesin	55 677 377 296,28
2.3.	Belanja Bangunan dan Gedung	38 178 148 891,39
2.4.	Belanja Jalan, Irigasi dan Jaringan	100 812 309 790,74
2.5.	Belanja Aset Tetap Lainnya	397 372 210,00
3.	<b>BELANJA TAK TERDUGA</b>	<b>0,00</b>
3.1.	Belanja Tak Terduga	0,00
	<b>SURPLUS / (DEFISIT)</b>	<b>112 666 417 478,82</b>
<b>C.</b>	<b>PEMBIAYAAN</b>	
1.	<b>PENERIMAAN DAERAH</b>	<b>186 718 201 090,00</b>
1.1.	Penggunaan Sisa Lebih Perhitungan Anggaran (SiLPA)	<b>164 376 341 483,00</b>
1.2.	Pencairan Dana Cadangan	22 341 859 607,00
2.	<b>PENGELUARAN DAERAH</b>	<b>7 377 000 000,00</b>
2.1.	Penyertaan Modal (Investasi) Pemerintah Daerah	7 377 000 000,00
	<b>PEMBIAYAAN NETTO</b>	<b>179 341 201 090,00</b>
	<b>SISA LEBIH PEMBIAYAAN ANGGARAN (SILPA)</b>	<b>292 007 618 568,82</b>

Sumber : Dinas Pendapatan, Pengelola Keuangan dan Aset Daerah, Kabupaten Magetan

Source : Regional Revenues and Assets Management Agency of Magetan Regency

**Tabel** 8.8 **Realisasi Penerimaan Pajak Bumi dan Bangunan (PBB) Menurut Bulan, 2018**  
**Table** 8.8 **Realization of Land and Building Taxes Revenues by Month, 2018**

	<b>Bulan Month</b>	<b>Realisasi Penerimaan PBB Revenue Realization</b>	<b>Persentase Percentage</b>
	(1)	(2)	(3)
1	Januari/ <i>January</i>	53 004	-
2	Pebruari/ <i>February</i>	20 706 548	0,11
3	Maret/ <i>March</i>	548 539 208	3,02
4	April/ <i>April</i>	971 673 612	5,35
5	Mei/ <i>May</i>	1 388 107 972	7,65
6	Juni/ <i>June</i>	483 046 997	2,66
7	Juli/ <i>July</i>	3 415 596 454	18,82
8	Agustus/ <i>August</i>	3 737 137 914	20,60
9	September/ <i>September</i>	7 448 751 433	41,05
10	Oktober/ <i>October</i>	88 192 611	0,49
11	Nopember/ <i>November</i>	28 468 477	0,16
12	Desember/ <i>December</i>	15 527 226	0,09
	<b>Jumlah/ Total</b>	<b>18 145 801 456</b>	<b>100,00</b>

Sumber : Dinas Pendapatan, Pengelola Keuangan dan Aset Daerah, Kabupaten Magetan

Source : *Regional Revenues and Assets Management Agency of Magetan Regency*

SYSTEM OF NATIONAL ACCOUNT

**Tabel** 8.9 **Realisasi Penerimaan Pajak Bumi dan Bangunan (PBB), 2018**  
**Table** **Realization of Land and Building Taxes Revenues, 2018**

	<b>Bulan Month</b>	<b>Pedesaan Rural (Rp.)</b>	<b>Perkotaan Urban (Rp.)</b>	<b>Perhutanan Forestry (Rp.)</b>
	(1)	(2)	(3)	(4)
1	Januari/ <i>January</i>	-	4 494 649,00	-
2	Pebruari/ <i>February</i>	6 097 388,00	3 430 066,00	-
3	Maret/ <i>March</i>	-	2 345 996,00	-
4	April/ <i>April</i>	369 653 016,00	206 022 058,00	-
5	Mei/ <i>May</i>	757 437 839,00	214 324 336,00	-
6	Juni/ <i>June</i>	1 165 551 762,00	222 630 043,00	-
7	Juli/ <i>July</i>	386 370 250,00	97 026 268,00	-
8	Agustus/ <i>August</i>	3 115 341 462,00	300 578 440,00	37 360 200,00
9	September/ <i>September</i>	9 141 952 861,00	1 107 353 267,00	37 360 200,00
10	Oktober/ <i>October</i>	811 906 892,00	194 502 287,00	28 020 150,00
11	Nopember/ <i>November</i>	8 421 421,00	40 174 202,00	-
12	Desember/ <i>December</i>	1 857 330,00	14 899 982,00	344.310.765,00
	<b>Jumlah/ Total</b>	<b>15 764 590 221,00</b>	<b>2 407 781 594,00</b>	<b>447 051 315,00</b>

Sumber : Dinas Pendapatan, Pengelola Keuangan dan Aset Daerah, Kabupaten Magetan

Source : *Regional Revenues and Assets Management Agency of Magetan Regency*

Lanjutan Tabel/ *Continued Table 8.9*

	<b>Bulan Month</b>	<b>Pertambangan Mining (Rp.)</b>	<b>Perkebunan Estate (Rp.)</b>	<b>PBB PUsat Central PBB (Rp.)</b>
	(1)	(5)	(6)	(7)
1	Januari/ <i>January</i>	-	-	-
2	Pebruari/ <i>February</i>	427 863 200,00	-	-
3	Maret/ <i>March</i>	-	-	-
4	April/ <i>April</i>	427 863 200,00	-	1 023 719 100,00
5	Mei/ <i>May</i>	-	-	-
6	Juni/ <i>June</i>	-	-	-
7	Juli/ <i>July</i>	-	-	-
8	Agustus/ <i>August</i>	-	-	1 706 198 500,00
9	September/ <i>September</i>	641 794 000,00	-	-
10	Oktober/ <i>October</i>	433 781 048,00	-	-
11	Nopember/ <i>November</i>	-	-	505 340 370,00
12	Desember/ <i>December</i>	-	-	-
	<b>Jumlah/ Total</b>	<b>1 931 301 448,00</b>	<b>-</b>	<b>3 235 257 970,00</b>

Sumber : Dinas Pendapatan, Pengelola Keuangan dan Aset Daerah, Kabupaten Magetan

Source : *Regional Revenues and Assets Management Agency of Magetan Regency*

SYSTEM OF NATIONAL ACCOUNT

Lanjutan Tabel/ Continued Table 8.9

	Bulan Month	Insentif Incentive		Jumlah Total (Rp.)
		Perhutanan Forestry (Rp.)	Pertambangan Mining (Rp.)	
	(1)	(8)	(9)	(10)
1	Januari/ January	-	-	4.494.649,00
2	Pebruari/ February	-	14 856 400,00	452.247.054,00
3	Maret/ March	-	-	2.345.996,00
4	April/ April	-	14 856 400,00	2.042.113.774,00
5	Mei/ May	-	-	971.762.175,00
6	Juni/ June	-	-	1.388.181.805,00
7	Juli/ July	-	-	483.396.518,00
8	Agustus/ August	1 556 600,00	-	5 161 035 202,00
9	September/ September	1 556 600,00	22 284 000,00	10 952 300 928,00
10	Oktober/ October	1 167 450,00	15 062 278,00	1 484 440 105,00
11	Nopember/ November	-	-	553 935 993,00
12	Desember/ December	13 993 050,00	-	375 061 127,00
<b>Jumlah/ Total</b>		<b>18 273 700,00</b>	<b>67 059 078,00</b>	<b>23 871 315 326,00</b>

Sumber : Dinas Pendapatan, Pengelola Keuangan dan Aset Daerah, Kabupaten Magetan  
 Source : Regional Revenues and Assets Management Agency of Magetan Regency

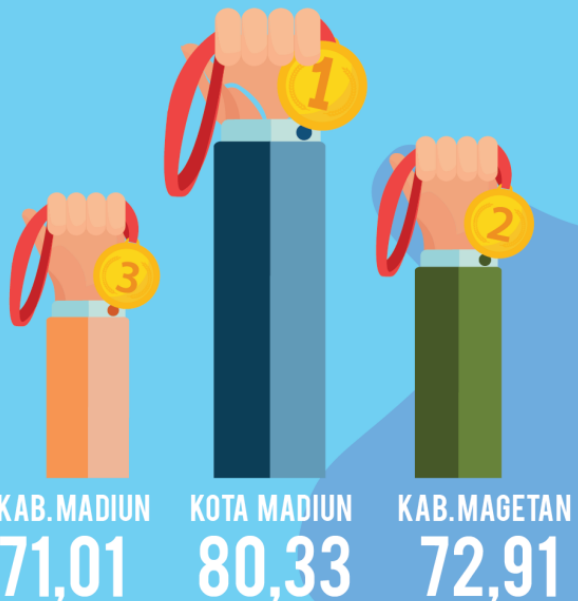


Indeks Pembangunan Manusia (IPM) merupakan indeks komposit untuk menjelaskan bagaimana penduduk dapat mengakses hasil pembangunan dalam memperoleh pendapatan, kesehatan, dan pendidikan.

*Human development Index (HDI) is a statistic composit index to measure country achievement in three basic dimension of human development : income, health, and education.*

### 3 Kabupaten/Kota dengan IPM Tertinggi Se-Eks Karesidenan Madiun

*Top 3 Highest Reach in Human Development Index in Ex Madiun Residency*





## ULASAN

Kabupaten Magetan diantara kabupaten di sekelilingnya merupakan wilayah administrasi yang terkecil kedua setelah Kota Madiun. Berdasarkan hasil proyeksi penduduk hasil Sensus Penduduk 2010, perkiraan jumlah penduduk pertengahan tahun 2018 Kabupaten Magetan adalah 628.924 jiwa. Jumlah penduduk miskin Kabupaten Magetan sebesar 64.860 jiwa. Indeks Pembangunan Manusia Kabupaten Magetan tahun 2017 sebesar 72,91, tertinggi kedua setelah Kota Madiun.

## PERBANDINGAN KABUPATEN/KOTA DESCRIPTION

*Magetan Regency, compared with another regencies/municipality, is the second smallest regency in Madiun Residency. Based on the population projection from the Population Census in 2010, the population of residents mid year 2018 of MagetanRegency about 628,924 people. The number of poor people amounted to 64,860 people. The Human Development Index of Magetan Regency in 2017 reaches 72.91, the second highest in Madiun residency after Madiun City.*



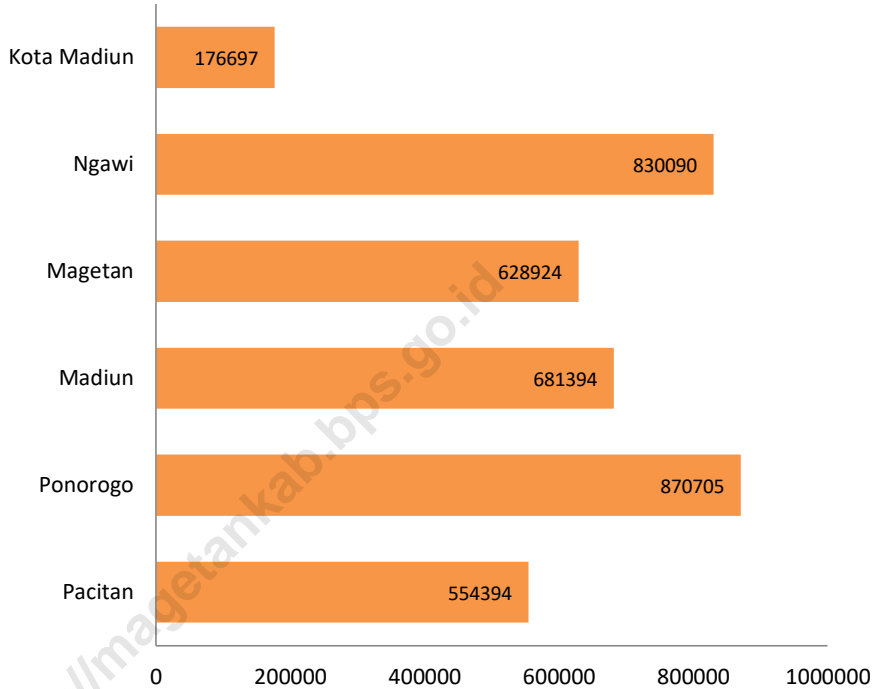
PERBANDINGAN KABUPATEN/KOTA

Perbandingan Jumlah Penduduk Kabupaten/Kota di Eks

Gambar 9  
Picture

Karesidenan Madiun, 2018

*Population Comparison in Ex Madiun Residency, 2018*



Sumber/ Source : BPS Provinsi Jawa Timur-Statistics of East Java Province



**Tabel**  
**Table** 9.1

**Jumlah Penduduk, Luas wilayah dan kepadatan penduduk menurut Kabupaten/Kota di Eks Karesidenan Madiun, 2018**  
*Population, Area and population density according to Regency / City in Ex Madiun Residency, 2018*

<b>Kabupaten/Kota</b> <b>Regency/Municipality</b>	<b>Jumlah Penduduk</b>	<b>Luas Wilayah (Km)</b>	<b>Kepadatan Penduduk</b>
(1)	(2)	(3)	(4)
Pacitan	554 394	1 389,92	398,87
Ponorogo	870 705	1 305,70	666,85
Madiun	681 394	1 037,58	656,72
Magetan	628 924	688,84	913,02
Ngawi	830 090	1 295,98	640,51
Kota Madiun	176 697	33,92	5 209,23
<b>Jawa Timur</b>	<b>39 500 851</b>	<b>47 799,75</b>	<b>826 382</b>

Sumber/ Source : BPS Provinsi Jawa Timur/ BPS-East Jawa Province

REGENCY/MUNICIPALITY COMPARISON

**Tabel 9.2** Indeks Pembangunan Manusia Menurut Kabupaten/Kota di Eks Karesidenan Madiun, 2014-2018  
**Table** Human Development Index by Regency/Municipality in Ex Madiun Residency, 2014 - 2018

Kabupaten/Kota Regency/Municipality	2014	2015	2016	2017	2018
(1)	(2)	(3)	(4)	(5)	(6)
Pacitan	63,81	64,92	65,74	66,51	67,33
Ponorogo	67,40	68,16	68,93	69,26	69,91
Madiun	68,60	69,39	69,67	70,27	71,01
Magetan	70,29	71,39	71,94	72,60	72,91
Ngawi	67,78	68,32	68,96	69,27	69,91
Kota Madiun	78,81	79,48	80,01	80,13	80,33
<b>Jawa Timur</b>	<b>68,14</b>	<b>68,95</b>	<b>69,74</b>	<b>70,27</b>	<b>70,77</b>

Sumber/ Source : BPS Provinsi Jawa Timur/ BPS-East Jawa Province



**Tabel**  
**Table** 9.3

**Jumlah dan Persentase Penduduk Miskin menurut Kabupaten/Kota di Eks Karesidenan Madiun, 2018**  
*Amount and percentage of poor population by Regency / City in Ex Madiun Residency, 2018*

Kabupaten/Kota Regency/ Municipality	Jumlah Penduduk Miskin (ribu) Number of Poor Population (thousand)		Persentase Penduduk Miskin Percentage of Poor Population	
	2017	2018	2017	2018
(1)	(2)	(3)	(4)	(5)
Pacitan	85,26	78,64	15,42	14,19
Ponorogo	99,03	90,22	11,39	10,36
Madiun	83,43	77,75	12,28	11,42
Magetan	65,87	64,86	10,48	10,31
Ngawi	123,76	123,09	14,91	14,83
Kota Madiun	8,70	7,92	4,94	4,49
<b>Jawa Timur</b>	<b>4 617,01</b>	<b>4 332,59</b>	<b>11,77</b>	<b>10,98</b>

Sumber/ Source : BPS Provinsi Jawa Timur/ BPS-East Jawa Province

REGENCY/MUNICIPALITY COMPARISON

**Tabel** 9.4.1 **Produk Domestik Regional Bruto Atas Dasar Harga Berlaku Menurut Kabupaten / Kota di Propinsi Jawa Timur (Juta Rupiah), 2014-2018**  
**Table** 9.4.1 *Gross Regional Domestic Product at 2010 Constant Market Prices by Regency / Municipality in Jawa Timur Province (million rupiah), 2014-2018*

Kabupaten/Kota Regency/ Municipality	2014	2015	2016	2017	2018
(1)	(2)	(3)	(4)	(5)	(6)
Pacitan	10 492 186,25	11 590 629,69	12 767 107,16	13 810 322,27	15 010 806,29
Ponorogo	13 394 065,79	14 916 033,72	16 419 185,21	17 760 420,18	19 257 493,00
Madiun	12 532 050,39	13 901 453,99	15 226 950,78	16 417 718,13	17 679 142,74
Magetan	12 564 000,08	13 880 128,09	15 196 416,51	16 343 369,22	17 673 223,86
Ngawi	13 311 843,68	14 994 495,90	16 529 645,44	17 810 412,32	19 241 785,61
Kota Madiun	9 214 100,74	10 192 067,51	11 184 109,38	12 131 900,47	13 170 416,92
<b>Jawa Timur</b>	<b>1 537 947 627,98</b>	<b>1 691 477 062,30</b>	<b>1 851 382 675,86</b>	<b>2 012 917 991,96</b>	<b>2 189 783 696,95</b>

Sumber/ Source : BPS Provinsi Jawa Timur/ BPS-East Jawa Province

PERBANDINGAN KABUPATEN/KOTA

**Produk Domestik Regional Bruto Atas Dasar Harga Konstan Menurut Kabupaten / Kota di Propinsi Jawa Timur (Juta Rupiah), 2014-2018**

**Tabel**  
**Table** 9.4.2

*Gross Regional Domestic Product at Constant Price by Regency / City in East Java Province (Milion Rupiah), 2014-2018*

<b>Kabupaten/Kota</b> <b>Regency/ Municipality</b>	<b>2014</b>	<b>2015</b>	<b>2016</b>	<b>2017</b>	<b>2018</b>
(1)	(2)	(3)	(4)	(5)	(6)
Pacitan	8 582 201,02	9 019 541,18	9 489 689,56	9 962 504,73	10 511 441,17
Ponorogo	11 104 535,92	11 687 865,37	12 305 652,04	12 933 449,31	13 619 571,90
Madiun	10 169 721,96	10 704 872,54	11 268 897,88	11 879 336,61	12 485 007,71
Magetan	10 291 683,51	10 823 919,09	11 398 131,44	11 978 058,06	12 607 119,92
Ngawi	10 680 976,40	11 223 116,06	11 807 560,95	12 406 434,85	13 059 346,78
Kota Madiun	7 965 267,82	8 455 436,28	8 954 697,15	9 486 136,63	10 033 710,42
<b>Jawa Timur</b>	<b>1 262 684 495,07</b>	<b>1 331 376 098,90</b>	<b>1 405 561 043,80</b>	<b>1 482 299 576,83</b>	<b>1 563 756 368,75</b>

Sumber: BPS Provinsi Jawa Timur  
Source : BPS-East Java Province

REGENCY/MUNICIPALITY COMPARISON

**Laju Pertumbuhan Produk Domestik Regional Bruto Atas Dasar Harga Konstan 2010 Menurut Kabupaten / Kota di Propinsi Jawa Timur (Persen), 2014-2018**

**Tabel** 9.4.3  
**Table**

*Rate of Growth of Gross Regional Domestic Product at 2010 Constant Prices by Regency / City in East Java Province (Percent), 2014-2018*

Kabupaten/Kota Regency/Municipality	2014	2015	2016	2017	2018
(1)	(2)	(3)	(4)	(5)	(6)
Pacitan	5,21	5,10	5,21	4,98	5,51
Ponorogo	5,21	5,25	5,29	5,10	5,31
Madiun	5,34	5,26	5,27	5,42	5,10
Magetan	5,10	5,17	5,31	5,09	5,25
Ngawi	5,82	5,08	5,21	5,07	5,26
Kota Madiun	6,62	6,15	5,90	5,93	5,77

Sumber/ Source : BPS Provinsi Jawa Timur/ BPS-East Java Province

**Tabel 9.4.4** **Indeks Implisit Produk Domestik Regional Bruto Menurut Kabupaten / Kota di Eks Karesidenan Madiun (Persen), 2014-2018**  
**Table** *Implicit Index of Gross Regional Domestic Product by Regency / City in Ex Madiun Residency (Percent), 2014-2018*

<b>Kabupaten/Kota Regency/Municipality</b>	<b>2014</b>	<b>2015</b>	<b>2016</b>	<b>2017</b>	<b>2018</b>
(1)	(2)	(3)	(4)	(5)	(6)
Pacitan	122,26	128,51	134,54	138,62	142,80
Ponorogo	120,62	127,62	133,43	137,32	141,40
Madiun	123,23	129,86	135,12	138,20	141,60
Magetan	122,08	128,24	133,32	136,44	140,18
Ngawi	124,63	133,60	139,99	143,56	147,34
Kota Madiun	115,68	120,54	124,90	127,89	131,26
<b>Jawa Timur</b>	<b>121,80</b>	<b>127,05</b>	<b>131,72</b>	<b>135,80</b>	<b>140,03</b>

Sumber/ Source : BPS Provinsi Jawa Timur/ BPS-East Jawa Province

REGENCY/MUNICIPALITY COMPARISON

**Tabel**  
**Table** 9.4.5 **Laju Implisit Produk Domestik Regional Bruto Menurut Kabupaten / Kota di Eks Karesidenan Madiun (Persen), 2014-2018**  
*Implicit Rate of Gross Regional Domestic Product by Regency / City in Ex Madiun Residency (Percent), 2014-2018*

<b>Kabupaten/Kota</b>	<b>2014</b>	<b>2015</b>	<b>2016</b>	<b>2017</b>	<b>2018</b>
<b>Regency/Municipality</b>					
(1)	(2)	(3)	(4)	(5)	(6)
Pacitan	5,91	5,11	4,69	3,04	3,02
Ponorogo	4,75	5,80	4,55	2,92	2,97
Madiun	5,34	5,38	4,05	2,28	2,46
Magetan	5,67	5,04	3,97	2,34	2,74
Ngawi	4,61	7,20	4,78	2,55	2,64
Kota Madiun	3,00	4,20	3,62	2,40	2,64

Sumber/ Source : BPS Provinsi Jawa Timur/ BPS-East Jawa Province



Sensus  
Penduduk  
2020

# DATA

## MENCERDASKAN BANGSA

— Enlighten The Nation —

<https://magetankab.bps.go.id>



**BADAN PUSAT STATISTIK  
KABUPATEN MAGETAN**  
*BPS-STATISTICS OF MAGETAN REGENCY*

Jl. Mayjend Sukowati No. 1A Magetan  
Telp/Fax : (0351) 895098  
*Homepage* : [www.magetankab.bps.go.id](http://www.magetankab.bps.go.id)  
*Email* : [bps3520@bps.go.id](mailto:bps3520@bps.go.id)

