

Katalog/Catalog :1102001.3509

# KABUPATEN JEMBER DALAM ANGKA

*jember regency in figure*

# 2019




**BADAN PUSAT STATISTIK  
KABUPATEN JEMBER**

***BPS-Statistics of Jember Regency***



# KABUPATEN JEMBER DALAM ANGKA

*jember regency in figure*



**BADAN PUSAT STATISTIK  
KABUPATEN JEMBER**

***BPS-Statistics of Jember Regency***

**Kabupaten Jember Dalam Angka**  
***Jember Regency in Figures***  
**2019**

ISSN: 0215.5524

No. Publikasi/*Publication Number*: 3509.1901

Katalog/*Catalog*: 1102001.3509

Ukuran Buku/*Book Size*: 14,8 cm x 21 cm

Jumlah Halaman/*Number of Pages*: xviii + 526 halaman /*pages*

Naskah/*Manuscript*:

**Badan Pusat Statistik Kabupaten Jember**

*Statistics of Jember Regency*

Gambar Sampul oleh/*Cover Designed by*:

**Badan Pusat Statistik Kabupaten Jember**

*Statistics of Jember Regency*

Ilustrasi Sampul/*Cover Illustration* :

**Pantai Pasir Putih Malikan, Wuluhan / Malikan White Sand Beach, Wuluhan**

Diterbitkan oleh/*Published by*:

© **BPS Kabupaten Jember**/*Statistics of Jember Regency*

Dicetak oleh/*Printed by*:

**CV. Aska Putra Pratama**

**Dilarang mengumumkan, mendistribusikan, mengomunikasikan, dan/atau menggandakan sebagian atau seluruh isi buku ini untuk tujuan komersial tanpa izin tertulis dari Badan Pusat Statistik**

*Prohibited to announce, distribute, communicate, and/or copy part or all of this book for commercial purpose without permission from Statistics of Jember Regency*



# Peta Wilayah Kabupaten Jember

## MAP OF JEMBER REGENCY





# **KEPALA BPS KABUPATEN JEMBER**

*CHIEF STATISTICIAN OF JEMBER REGENCY*



**Ir. Arif Joko Sutejo, MM**





## Kata Pengantar

Kabupaten Jember Dalam Angka 2019 merupakan publikasi tahunan yang diterbitkan oleh BPS Kabupaten Jember. Disadari bahwa publikasi ini belum sepenuhnya memenuhi harapan pihak pemakai data khususnya para perencana, namun diharapkan dapat membantu melengkapi penyusunan rencana pembangunan di Kabupaten Jember.

Publikasi ini dapat terwujud berkat kerja sama dan bantuan dari berbagai pihak baik instansi pemerintah maupun swasta. Kepada semua pihak yang telah memberikan bantuan disampaikan penghargaan dan terima kasih yang sebesar-besarnya.

Walaupun publikasi ini telah disiapkan sebaik-baiknya, namun disadari masih ada kekurangan dan kesalahan yang terjadi. Untuk perbaikan publikasi ini, tanggapan dan saran yang bersifat konstruktif dari para pemakai sangat diharapkan.

Jember, Agustus 2019

Kepala BPS

Kabupaten Jember

Ir. Arif Joko Sutejo, MM





## **Preface**

*Jember Regency in Figures 2019 is an annual publication written by BPS Regency of Jember. Honestly, this publication has not perfect yet and has not filled the user's hope, especially for the planners yet, but hopefully it can help to equip compilation of development planning in this Jember regency.*

*This comprehensive publication has been made possible with the assistance and contribution from several governmental institutions and private organizations. To all parties who have been involved in the preparation of this publication, I would like to express my sincerest appreciation and gratitude.*

*Comments and constructive suggestions for the improvement of this publication are always welcome.*

*Jember, August 2019  
Chief Statistician of  
Jember Regency*

*Ir. Arif Joko Sutejo, MM*

## Daftar Isi/Contents

Peta Wilayah Kabupaten Jember .....	V
Kata Pengantar .....	ix
<i>Preface</i> .....	x
Daftar Isi/Contents .....	xi
DAFTAR TABEL / <i>CONTENT OF TABLE</i> .....	xiii
Daftar Gambar/List of Figures .....	xlvi
1 Geografi dan Iklim/ <i>Geography and Climate</i> .....	11
1.1 Keadaan Geografi/ <i>Geography Condition</i> .....	11
1.2 Keadaan Iklim/ <i>Climate Condition</i> .....	21
2. Pemerintahan/ <i>Government</i> .....	49
2.1 Wilayah Administratif/ <i>Administrative Area</i> .....	49
2.2 Sumber Daya Manusia/ <i>Human Resources</i> .....	66
2.3 Dewan Perwakilan Rakyat/ <i>The House of Representatives</i> .....	71
2.4 Keuangan Daerah/ <i>Local Finance</i> .....	68
3. Penduduk dan Ketenagakerjaan/ <i>Population and Employment</i> .....	85
3.1 Kependudukan/ <i>Population</i> .....	85
3.2 Ketenagakerjaan/ <i>Employment</i> .....	90
4. Sosial Dan Kesejahteraan Rakyat/ <i>Social And Welfare Of The People</i> .....	113
4.1 Pendidikan/ <i>Education</i> .....	113
4.2 Kesehatan/ <i>Health</i> .....	154
4.3 Agama dan Sosial Lainnya/ <i>Religion and Other Social Affairs</i> .....	187
4.4 Kriminalitas/ <i>Crime</i> .....	195
4.5 Kemiskinan dan Pembangunan Manusia/ <i>Poverty And Human         Development</i> .....	217
5. Pertanian / <i>Agriculture</i> .....	228
5.1 Tanaman Pangan/ <i>Food Crops</i> .....	228
5.2 Hortikultura/ <i>Horticulture</i> .....	237
5.3 Perkebunan/ <i>Estate Crops</i> .....	333
5.4 Kehutanan/ <i>Forestry</i> .....	351

5.5	Peternakan/ <i>Animal Husbandry</i> .....	351
5.6	Perikanan/ <i>Fishery</i> .....	360
6.	Pertambangan dan Energi / <i>Mining and Energy</i> .....	371
7.	Pariwisata/ <i>Tourism</i> .....	385
7.1	Pariwisata/ <i>Tourism</i> .....	385
7.2	Transportasi/ <i>Transportation</i> .....	410
7.3	Pos dan Telekomunikasi/ <i>Post and Telecommunication</i> .....	431
8.	Sistem Neraca Nasional/ <i>National Balance Sheet System</i> .....	452
9.	Perdagangan, Industri dan Perbankan/ <i>Trade, Industry and Banking</i> ..	469
9.1	Perdagangan/ <i>Trade</i> .....	469
9.2	Industri/ <i>Industry</i> .....	499
9.3	Perbankan/ <i>Banking</i> .....	501
10.	Perbandingan Data Antar Kabupaten/ <i>Comparison Between Districts</i> .	517
10.1	Jumlah Penduduk/ <i>Population</i> .....	517
10.2	IPM .....	518
10.3	Penduduk Miskin/ <i>Poor Population</i> .....	519
10.4	PDRB.....	520

## DAFTAR TABEL / CONTENT OF TABLE

Nomor Tabel Num Table	Judul Tabel <i>Title of Table</i>	Halaman <i>Page</i>
<b>1. GEOGRAFI DAN IKLIM / GEOGRAPHY AND CLIMATE</b>		
<b>1.1 KEADAAN GEOGRAFI / GEOGRAPHY CONDITION</b>		
1.1.1	Luas Daerah dan Jumlah Pulau Menurut Kecamatan di Kabupaten Jember, 2018 / <i>Total Area And Number of Islands by Subdistrict in Jember Regency, 2018</i> .....	11
1.1.2	Luas Wilayah ( Km <sup>2</sup> ) Kecamatan Menurut Klasifikasi Lereng di Kabupaten Jember, 2018 / <i>The Area ( Km<sup>2</sup>) of Subdistricts According to Slope Classification in Jember Regency, 2018</i> .....	13
1.1.3	Luas Wilayah ( Km <sup>2</sup> ) Kecamatan Menurut Ketinggian Tempat (meter, dpl) di Kabupaten Jember, 2018 / <i>The Area ( Km<sup>2</sup>) of Subdistricts According to The Height (meter, dpl) in Jember Regency, 2018</i> .....	14
1.1.4	Pulau-pulau Kecil atau Kepulauan Yang Memiliki Nama di Kabupaten Jember, 2018 / <i>Islands or Archipelago with Names in Jember Regency, 2018</i> .....	15
1.1.5	Pulau-pulau Kecil atau Kepulauan Yang Belum Memiliki Nama di Kabupaten Jember, 2018 / <i>Islands or Archipelago without Names in Jember Regency, 2018</i> .....	16
1.1.6	Jarak (Km) Terdekat Antar Kecamatan di Kabupaten Jember, 2018 / <i>The Shortest Distance (Km) between Subdistricts in Jember Regency, 2018</i> ....	19
<b>1.2 KEADAAN IKLIM / CLIMATE CONDITION</b>		
1.2.1	Banyaknya Curah Hujan ( mm <sup>2</sup> ) Menurut, Kecamatan, Stasiun Pengukur, dan Bulan, di Kabupaten Jember, 2018 / <i>The Amount of Rainfall ( mm<sup>2</sup>) According to Sub districts, Gauging Stations and Months in Jember Regency, 2018</i> .....	21
1.2.2	Rata-Rata Curah Hujan (mm) per hari Menurut Kecamatan, Stasiun Pengukur dan Bulan di Kabupaten Jember, 2018 / <i>The Average Rainfall (mm) per Day According to Sub districts, Gauging Stations and Moths in Jember Regency, 2018</i> .....	27
1.2.3	Jumlah Hari Hujan Menurut Kecamatan, Stasiun Pengukur, dan Bulan di Kabupaten Jember, 2018 / <i>The Rainfall days According to Sub district, Gauging Stations and Months in Jember Regency, 2018</i> .....	33

1.2.4	Rata-rata Suhu dan Kelembaban Udara Menurut Bulan di Kabupaten Jember, 2018 / <i>Average Temperature and Humidity by Month in Jember Regency, 2018</i> .....	39
1.2.5	Rata-Rata Tekanan Udara, Kecepatan Angin dan Penyinaran Matahari Menurut Bulan di Kabupaten Jember, 2018 / <i>Average Atmospheric Pressure, Wind Velocity and Duration of Sunshine by Month in Jember Regency, 2018</i> .....	40
<b>2. PEMERINTAHAN / GOVERNMENT</b>		
<b>2.1 WILAYAH ADMINISTRASI / ADMINISTRATIVE AREA</b>		
2.1.1	Jumlah Kelurahan Menurut Kecamatan di Kabupaten Jember, 2018 / <i>Number of Sub District By Sub District in Jember Regency, 2014 – 2018....</i>	49
2.1.2	Jumlah Desa Menurut Kecamatan di Kabupaten Jember, 2018 / <i>Number of Villages By Sub District in Jember Regency, 2014 – 2018.....</i>	50
2.1.3	Banyaknya Kelurahan/Desa dan Dusun/Lingkungan Menurut Kecamatan di Kabupaten Jember , 2018 / <i>Number of Village and Subvillage By Subdistricts in Jember Regency, 2018</i> .....	51
2.1.4	Banyaknya Perangkat Desa, Jumlah RT dan RW Menurut Kecamatan di Kabupaten Jember, 2018 / <i>Number of Village Tools, RT and RW By Subdistricts in Jember Regency, 2018</i> .....	52
2.1.5	Banyaknya Kepala Desa/Lurah Menurut Kecamatan dan Pendidikan yang Ditatamkan di Kabupaten Jember, 2018 / <i>The Number Village Head/Lurah According to Subdistricts and His Educational level in Jember Regency, 2018</i> .....	53
2.1.6	Banyaknya Perangkat Desa/ Kelurahan Menurut Kecamatan di Kabupaten Jember, 2018 / <i>The Number of Villages officials According to Subdistrict in Jember Regency, 2018</i> .....	54
2.1.7	Banyaknya Organisasi Masyarakat Menurut Kecamatan dan Katagorinya di Kabupaten Jember, 2018 / <i>The Number of Mass Organisation According to Subdistrict And its Category in Jember Regency, 2018</i> .....	56
2.1.8	Banyaknya Organisasi Masyarakat Menurut Kecamatan dan Bidang Kegiatan di Kabupaten Jember, 2018 / <i>The Number Mass Organisation According To Subdistricts Dan Activity Scope in Jember Regency, 2018</i> ....	57
<b>2.2 SUMBER DAYA MANUSIA / HUMAN RESOURCES</b>		
2.2.1	Jumlah Pegawai Negeri Sipil Menurut Tingkat Pendidikan dan Jenis Kelamin, 2017 dan 2018 / <i>Number of Civil Servants by Occupation and sex, 2017 and 2018</i> .....	58



2.2.2	Jumlah Pegawai Negeri Sipil Menurut Tingkat Kepangkatan dan Jenis Kelamin, 2017 dan 2018 / <i>Number of Civil Servants by Hierarchy and Sex 2017 and 2018</i> .....	59
2.2.3	Jumlah Pegawai Negeri Sipil Daerah Menurut Nama Instansi dan Jenis Kelamin di Kabupaten Jember, 2018 / <i>Number of Local Civil Servants By Institution and Sex in Jember Regency, 2018</i> .....	60
<b>2.3</b>	<b>DEWAN PERWAKILAN RAKYAT DAERAH / REGIONAL HOUSE OF REPRESENTATIVE</b>	
2.3.1	Banyaknya Anggota DPRD Menurut Partai Politik di Kabupaten Jember, 2018 / <i>Number of Local Representatives By Political Party in Jember Regency, 2018</i> .....	63
2.3.2	Banyaknya Anggota DPRD Menurut Partai Politik dan Jenis Kelamin di Kabupaten Jember, 2018 / <i>Number of Local Representatives By Political Party and Sex in Jember Regency, 2018</i> .....	64
2.3.3	Banyaknya Anggota DPRD Menurut Partai Politik dan Tingkat Pendidikan di Kabupaten Jember, 2018 / <i>The Number of Local Representatives By Political Party and Educational Level in Jember Regency, 2018</i> .....	65
2.3.4	Perkembangan Banyaknya Produk DPRD Menurut Jenis Produk di Kabupaten Jember, 1998-2018 / <i>The Development Number of Representatives Products By Product Type in Jember Regency, 1998-2018</i>	66
2.3.5	Jumlah Kunjungan Kerja dan Pengaduan di DPRD Kabupaten Jember Menurut Bulan di Kabupaten Jember, Tahun 2018 / <i>Number of Official Visit and Complains in Local House of Representatives Regency of Jember By Months in Jember Regency, 2018</i> .....	67
<b>2.4</b>	<b>KEUANGAN DAERAH / LOCAL FINANCE</b>	
2.4.1	Target dan Realisasi Pendapatan Asli Daerah (PAD) di Kabupaten Jember, 2018 / <i>The Target and Realization of Local Genuine Income (PAD) in Jember Regency, 2018</i> .....	68
2.4.2	Rekapitulasi Rencana dan Realisasi Penerimaan Daerah di Kabupaten Jember, 2018 / <i>The Plan and Realization Recapitulation of Local Income in Jember Regency, 2018</i> .....	72
2.4.3	Rencana dan Realisasi Anggaran Belanja Daerah di Kabupaten Jember (Triliun Rupiah), 2018 / <i>The Plan and Realization of The Budget Expenditures of Regency Government in Jember Regency (Trilyun Rupiahs) , 2018</i> .....	73
2.4.4	Jumlah Pendapatan/Pajak PKB dan BBNKB (rupiah) Menurut Bulan di Kabupaten Jember, 2018 / <i>The Total Amount of Income/ PKB and BBNKB Taxes (rupiah) By Month in Jember Regency, 2018</i> .....	74

2.4.5	Rekapitulasi Target Pokok dan Realisasi Penerimaan PBB Semua Sektor di Kabupaten Jember, 2018 / <i>Main Target and PBB Income Realization Recapitulation All Sectors in Jember Regency, 2018</i> .....	75
<b>3. KEPENDUDUKAN DAN KETENAGAKERJAAN / POPULATION AND EMPLOYMENT</b>		
<b>3.1 KEPENDUDUKAN / POPULATION</b>		
3.1.1	Penduduk, Laju Pertumbuhan Penduduk, Distribusi Persentase Penduduk, Kepadatan Penduduk, Rasio Jenis Kelamin Penduduk Menurut Kecamatan, 2010, 2017, dan 2018 / <i>Population, Population Growth Rate, Percentage Distribution of Population, Population Density, and Population Sex Ratio by Sub district in Jember Regency, 2010, 2017, and 2018</i> .....	85
3.1.2	Jumlah Proyeksi Menurut Jenis Kelamin di Kabupaten Jember 2018 / <i>Number of Projections by Gender in Jember Regency 2018</i> .....	88
3.1.3	Persentase Penduduk Menurut Kelompok Umur dan Jenis Kelamin, Hasil Survei Sosial Ekonomi Nasional 2018 / <i>Percentage of Population by Age Group and Sex, 2018 The Results of National Socio Economic Survey</i> .....	89
<b>3.2 KETENAGAKERJAAN / EMPLOYMENT</b>		
3.2.1	Banyaknya Transmigran Menurut Daerah Tujuan dan Jenis Program Transmigrasi di Kabupaten Jember, 2018 / <i>The Number of Transmigrants By Destination Region and Type of Program in Jember Regency, 2018</i> ....	90
3.2.2	Banyaknya Pemberangkatan Transmigran Menurut Kecamatan Asal dan Jenis Program Transmigrasi di Kabupaten Jember, 2018 / <i>The Number of Transmigrant Delivery By Original Subdistrict and Type of Program in Jember Regency, 2018</i> .....	91
3.2.3	Banyaknya Transmigran Menurut Bulan dan Jenis Program Transmigrasi di Kabupaten Jember, 2018 / <i>The Number of Transmigrant By Month and Type of Program in Jember Regency, 2018</i> .....	92
3.2.4	Penempatan TKI ke Luar Negeri Menurut Bulan dan Negara Tujuan di Kabupaten Jember, 2018 / <i>The Delivery of TKI (Indonesian Labor Force) Overseas By Month and Destination Country in Jember Regency, 2018</i> .....	93
3.2.5	Banyaknya Pencari Kerja Menurut Tingkat Pendidikan dan Jenis Kelamin di Kabupaten Jember, 2018 / <i>The Number of Job Seekers According to Education Level and Sex in Jember Regency, 2018</i> .....	95
3.2.6	Registrasi Penempatan TKI ke Luar Negeri Menurut Bulan dan Negara Tujuan di Kabupaten Jember, 2018 / <i>The Delivery Registration of TKI (Indonesian Labor Force) Overseas By Month and Destination Country in Jember Regency, 2018</i> .....	96

3.2.7	Penduduk Umur 15 Tahun Ke Atas Menurut Jenis Kegiatan Selama Seminggu yang Lalu dan Jenis Kelamin, Hasil Survei Angkatan Kerja Nasional (SAKERNAS) bulan Agustus Tahun 2018 / <i>Population 15 Years of Age and Over by Type of Activity During the Previous Week and Sex of 2018 National Labor Force Survey (SAKERNAS) in August 2018.....</i>	98
3.2.8	Penduduk Umur 15 Tahun Ke Atas yang Bekerja Selama Seminggu yang Lalu Menurut Lapangan Pekerjaan Utama dan Jenis Kelamin, Hasil Survei Angkatan Kerja Nasional (SAKERNAS) bulan Agustus Tahun 2018 / <i>Population 15 Years of Age and Over who Worked During the Previous Week by Main Industry and Sex of 2018 National Labor Force Survey (SAKERNAS) in August.....</i>	99
3.2.9	Penduduk Berumur 15 Tahun ke Atas yang Bekerja Selama Seminggu yang Lalu Menurut Golongan Umur dan Jenis Kelamin, Hasil Survei Angkatan Kerja Nasional (SAKERNAS) bulan Agustus Tahun 2018 / <i>Population 15 Years of Age and Over Who Worked During the Previous Week by Age Group and Sex, of 2018 National Labor Force Survey (SAKERNAS) in August</i>	100
3.2.10	Penduduk Umur 15 Tahun Ke Atas yang Bekerja Selama Seminggu yang Lalu Menurut Status Pekerjaan Utama dan Jenis Kelamin, Hasil Survei Angkatan Kerja Nasional (SAKERNAS) bulan Agustus Tahun 2018 / <i>Population 15 Years of Age and Over who Worked During the Previous Week by Main Employment Status and Sex of 2018 National Labor Force Survey (SAKERNAS) in August .....</i>	101
3.2.11	Penduduk Berumur 15 Tahun ke Atas yang Termasuk Angkatan Kerja Menurut Pendidikan Tertinggi yang Ditamatkan dan Jenis Kelamin, Hasil Survei Angkatan Kerja Nasional (SAKERNAS) bulan Agustus Tahun 2018 / <i>Population 15 Years of Age and Over Who Are in Labor Force by Educational Attainment and Sex of 2018 National Labor Force Survey (SAKERNAS) in August.....</i>	102
3.2.12	Penduduk Berumur 15 Tahun ke Atas yang Bekerja Selama Seminggu yang Lalu Menurut Pendidikan Tertinggi yang Ditamatkan dan Jenis Kelamin, Hasil Survei Angkatan Kerja Nasional (SAKERNAS) bulan Agustus Tahun 2018 / <i>Population 15 Years of Age and Over Who Worked During the Previous Week by Regency/City and Educational Attainment fr of 2018 National Labor Force Survey (SAKERNAS) in August .....</i>	103

#### **4. SOSIAL / SOCIAL**

##### **4.1 PENDIDIKAN / EDUCATION**

- 4.1.1 Jumlah Sekolah, Guru, dan Murid Taman Kanak-kanak (TK) di bawah Kementerian Pendidikan dan Kebudayaan Menurut Kecamatan Jember, 2018 / *Number of Schools, Teachers, and Pupils in Kindergarten Under The Ministry of Education and Culture by Sub District in Jember Regency, 2018*

4.1.2	Jumlah Sekolah, Guru, dan Murid Murid Raudatul Athfal (RA) di bawah Kementerian Agama Menurut Kecamatan Jember, 2018 / <i>Number of Schools, Teachers, and Pupils in Raudatul Athfal (RA) Under The Ministry of Religious Affairs by Sub District in Jember Regency, 2018</i> .....	116
4.1.3	Jumlah Sekolah, Guru, dan Murid Sekolah Dasar (SD) di bawah Kementerian Pendidikan dan Kebudayaan Menurut Kecamatan di Kabupaten Jember, 2018 / <i>Number of Schools, Teachers, and Pupils in Primary Schools Under The Ministry of Education and Culture by Sub District in Jember Regency, 2018</i> .....	117
4.1.4	Jumlah Sekolah, Guru, dan Murid Madrasah Ibtidaiyah(MI) di bawah Kementerian Agama Menurut Kecamatan di Kabupaten Jember, 2018 / <i>Number of Schools, Teachers, and Pupils in Madrasah Ibtidaiyah(MI) Under The Ministry of Religious Affairs by Sub District in Jember Regency, 2018</i> .....	120
4.1.5	Jumlah Sekolah, Guru, dan Murid Sekolah Menengah Pertama (SMP) di bawah Kementerian Pendidikan dan Kebudayaan Menurut Kecamatan di Jember, 2018 / <i>Number of Schools, Teachers, and Pupils in Junior High Schools Under The Ministry of Education and Culture by Sub District in Jember Regency, 2018</i> .....	123
4.1.6	Jumlah Sekolah, Guru, dan Murid Madrasah Tsanawiyah (MTs) di bawah Kementerian Agama Menurut Kecamatan di Kabupaten Jember, 2018 / <i>Number of Schools, Teachers, and Pupils in Madrasah Tsanawiyah (MTs) Under The Ministry of Religious Affairs by Sub District in Jember Regency, 2018</i> .....	126
4.1.7	Jumlah Sekolah, Guru, dan Murid Sekolah Menengah Atas (SMA) di bawah Kementerian Pendidikan dan Kebudayaan Menurut Kecamatan di Kabupaten Jember, 2018 / <i>Number of Schools, Teachers, and Pupils in Senior High Schools Under The Ministry of Education and Culture by Sub District in Jember Regency, 2018</i> .....	129
4.1.8	Jumlah Sekolah, Guru, dan Murid Sekolah Menengah Kejuruan (SMK) di bawah Kementerian Pendidikan dan Kebudayaan Menurut Kecamatan di Kabupaten Jember, 2018 / <i>Number of Schools, Teachers, and Pupils in Vocational High Schools Under The Ministry of Education and Culture by Sub District in Jember Regency, 2018</i> .....	132
4.1.9	Jumlah Sekolah, Guru, dan Murid Madrasah Aliyah (MA) di bawah Kementerian Agama Menurut Kecamatan di Kabupaten Jember, 2018 / <i>Number of Schools, Teachers, and Pupils in Madrasah Tsanawiyah (MTs) Under The Ministry of Religious Affairs by Sub District in Jember Regency, 2018</i> .....	135
4.1.10	Jumlah Fasilitas Sekolah menurut Kecamatan dan Tingkat Pendidikan / <i>Number of Educational Facilities by Sub District and Educatinal Level, ....</i>	138

4.1.11	Sekolah, Murid dan Guru PAUD Menurut Kecamatan di Kabupaten Jember, 2018 / <i>School, Student and Teacher of PAUD By Subdistrict in Jember Regency, 2018</i> .....	141
4.1.12	Jumlah Tenaga Akademik Universitas Jember Menurut Fakultas dan Jabatan Fungsional di Kabupaten Jember, 2018 / <i>Number of Academic Staff at University of Jember by Faculty and Professional Functionaries in Jember Regency, 2018</i> .....	142
4.1.13	Jumlah Tenaga Pendidik (Dosen) dan Tenaga Kependidikan pada Universitas Jember Menurut Ijazah Tertinggi dan Jenis Kelamin di Kabupaten Jember, 2018 / <i>Number of Teachers (Lecturer) and Personnel at the University of Jember According Highest Diploma and Sex in Jember Regency, 2018</i> .....	143
4.1.14	Jumlah Tenaga Pendidik (Dosen) dan Tenaga Kependidikan pada Universitas Jember Menurut Usia dan Jenis Kelamin di Kabupaten Jember, 2018 / <i>Number of Teachers (Lecturer) and Personnel at the University of Jember According Age and Sex in Jember Regency, 2018</i> .....	144
4.1.15	Jumlah Tenaga Pendidik (Dosen) dan Tenaga Kependidikan pada Universitas Jember Menurut Masa Kerja dan Jenis Kelamin di Kabupaten Jember, 2018 / <i>Number of Full Time Academic and Administratif Staff at University of Jember by Years of Service and Sex in Jember Regency, 2018</i> .....	145
4.1.16	Jumlah Tenaga Kependidikan pada Universitas Jember Menurut Jenis Ketenagaan dan Jenis Kelamin di Kabupaten Jember, 2018 / <i>Number of Administratif Staff at University of Jember by Type Workforce and Sex in Jember Regency, 2018</i> .....	146
4.1.17	Jumlah Tenaga Pendidik (Dosen) pada Universitas Jember Menurut Jenis Ketenagaan dan Jenis Kelamin di Kabupaten Jember, 2018 / <i>Number of Full Time Academic at University of Jember by Type Workforce and Sex in Jember Regency, 2018</i> .....	147
4.1.18	Jumlah Tenaga Pendidik (Dosen) Tetap Universitas Jember Menurut Fakultas dan Jenjang Pendidikan di Kabupaten Jember, 2018 / <i>Fixed Number of Academic Staff and Faculty University of Jember By Educational Level in Jember Regency, 2018</i> .....	148
4.1.19	Jumlah Mahasiswa Strata 1 (S-1) di Universitas Jember Menurut Fakultas dan Jenis Kelamin di Kabupaten Jember, 2018 / <i>Number of Students Strata 1 (S1) at the University of Jember According Faculty and Sex in Jember Regency, 2018</i> .....	149
4.1.20	Jumlah Jumlah Mahasiswa Diluar Strata 1 (S-1) di Universitas Jember Menurut Fakultas dan Jenis Kelamin di Kabupaten Jember, 2018 / <i>Number of Students Out of Strata 1 (S1) at the University of Jember According Faculty and Sex in Jember Regency, 2018</i> .....	150



4.1.21	Banyaknya Jurusan, Program studi, Dosen, Mahasiswa dan Lulusan Menurut Universitas dan Fakultas di Kabupaten Jember, 2018 / <i>The Number of Department, Study Program, Lecturer, Student, and Graduate By University and Faculty in Jember Regency, 2018</i> .....	152
<b>4.2</b>	<b>KESEHATAN / HEALTH</b>	
4.2.1	Jumlah Desa / Kelurahan Yang Memiliki Sarana Kesehatan Menurut Kecamatan di Kabupaten Jember, 2018 / <i>Number of Villages Having Health Facilities by Subdistrict in Jember Regency, 2018</i> .....	154
4.2.2	Jumlah Tenaga Kesehatan Menurut Kecamatan di Kabupaten Jember, 2018 / <i>Number of Health Personnel by Subdistrict in Jember Regency, 2018</i> .....	156
4.2.3	Jumlah Sarana Kesehatan Menurut Kecamatan di Kabupaten Jember, 2018 / <i>Number of Health Facilities by Subdistrict in Jember Regency, 2018</i> .....	157
4.2.4	Banyaknya Sarana dan Tenaga Kesehatan Menurut Jenisnya di Kabupaten Jember, 2018 / <i>The Number of Facility and Health Workers by Type in Jember Regency, 2018</i> .....	159
4.2.5	Banyaknya Fasilitas Kesehatan Menurut Kecamatan di Kabupaten Jember, 2018 / <i>The Number of Medical Facility By Subdistrict in Jember Regency, 2018</i> .....	160
4.2.6	Banyaknya Tempat Tidur Menurut Rumah Sakit dan Jenisnya di Kabupaten Jember, 2018 / <i>The Number of Beds By Hospital and Type in Jember Regency, 2018</i> .....	161
4.2.7	Banyaknya Puskesmas dan Pengunjung Menurut Kecamatan di Kabupaten Jember, 2018 / <i>The Number of Local Government Clinic (Puskesmas) and Visitor By Subdistrict in Jember Regency, 2018</i> .....	162
4.2.8	Banyaknya Fasilitas Persalinan Menurut Kecamatan dan Jenisnya. 2018 / <i>The Number of Child-Birth Facility By Subdistrict and Type. 2018</i> .....	163
4.2.9	Banyaknya Kunjungan Ibu dan Anak di Puskesmas Menurut Kecamatan, 2018 / <i>The Number of Mother and Child Visitorat Puskesmas By Subdistrict , 2018</i> .....	164
4.2.10	Persentase Bayi yang Diimunisasi Menurut Kecamatan dan Jenis Imunisasi di Kabupaten Jember, 2018 / <i>The Number of Infants Immunized By the Subdistrict and Type of Immunization in Jember Regency, 2018.</i> .....	165
4.2.11	Banyaknya Pasien Puskesmas Rawat Jalan Menurut Jenis Penyakit yang Paling Banyak Penderitanya di Kabupaten Jember,2018/ <i>The number of Outpatient Health Center Patients by Type of Disease Most Many Sufferers in Jember Regency, 2018.</i> .....	166
4.2.12	Pola Penyakit Kasus Rawat Inap di Rumah Sakit Umum Negeri Umur 0-28 hari di Kabupaten Jember, 2018/ <i>The pattern of disease cases in the Hospital Inpatient Age 0-28 days in Jember Regency, 2018</i> .....	167

4.2.13	Pola Penyakit Kasus Rawat Inap di Rumah Sakit Umum Negeri Umur 28 hari – 1 tahun di Kabupaten Jember, 2018/ <i>The pattern of disease cases in the Hospital Inpatient Age 28 days- 1 year in Jember Regency, 2018.....</i>	168
4.2.14	Pola Penyakit Kasus Rawat Inap di Rumah Sakit Umum Negeri Umur 1 – 4 tahun di Kabupaten Jember, 2018 / <i>The pattern of disease cases in the Hospital Inpatient Age 1 - 4 years in Jember Regency, 2018.....</i>	169
4.2.15	Pola Penyakit Kasus Rawat Inap di Rumah Sakit Umum Negeri Umur sampai 60 tahun di Kabupaten Jember, 2018 / <i>The pattern of disease cases in the Hospital Inpatient Age up to 60 years in Jember Regency, 2018</i>	170
4.2.16	Pola Penyakit Kasus Rawat Jalan di Rumah Sakit Umum Negeri Umur 0 - 28 hari di Kabupaten Jember, 2018 / <i>The pattern of disease cases in the Hospital Outpatient Age 0 - 28 days in Jember Regency, 2018.....</i>	171
4.2.17	Pola Penyakit Kasus Rawat Jalan di Rumah Sakit Umum Negeri Umur 28 hari – 1 tahun di Kabupaten Jember, 2018 / <i>The pattern of disease cases in the Hospital Outpatient Age 28 days – 1 year in Jember Regency, 2018.</i>	172
4.2.18	Pola Penyakit Kasus Rawat Jalan di Rumah Umum Negeri Sakit Umur 1 – 4 tahun di Kabupaten Jember, 2018 / <i>The pattern of disease cases in the Hospital Outpatient Age 1 – 4 years in Jember Regency, 2018 .....</i>	173
4.2.19	Pola Penyakit Kasus Rawat Jalan di Rumah Sakit Umum Negeri Umur sampai 60 tahun di Kabupaten Jember, 2018 / <i>The pattern of disease cases in the Hospital Outpatient Age up to 60 years in Jember Regency, 2018.....</i>	174
4.2.20	Banyaknya Pasien RS Umum Negeri Rawat Inap Menurut Jenis Penyakit yang Paling Banyak Penderitanya di Kabupaten Jember, 2018 / <i>The number of Inpatient Hospital Patients by Type of Disease Most Many Sufferers in Jember Regency, 2018 .....</i>	175
4.2.21	Banyaknya Pasien RS Umum Negeri Rawat Jalan Menurut Jenis Penyakit yang Paling Banyak Penderitanya di Kabupaten Jember, 2018 / <i>The number of Outpatient Hospital Patients by Type of Disease Most Many Sufferers in Jember Regency, 2018 .....</i>	176
4.2.22	Banyaknya Persediaan Darah dan Darah yang Tersalurkan Menurut Golongan Darah di Kabupaten Jember,2018 / <i>The Number of Blood Stock and Blood Distributed By Blood Type in Jember Regency, 2018.....</i>	177
4.2.23	Perkembangan Banyaknya Donor Darah Menurut Golongan Darah dan Jenis Kelamin di Kabupaten Jember, 2013-2018 / <i>The Development of The Number of Blood Donor According to Blood Types and Sex in Jember Regency, 2013-2018 .....</i>	178
4.2.24	Banyaknya Petugas dan Fasilitas Layanan KB Menurut Kecamatan di Kabupaten Jember, 2018 / <i>The Number of Officials and Facility of KB (Family Planning) According to Subdistrict in Jember Regency. 2018 .....</i>	179

4.2.25	Pencapaian Target Peserta KB Baru Semua Metode Menurut Kecamatan di Kabupaten Jember, 2018 / <i>Target Achievement of New KB Members All Methods According to Subdistrict in Jember Regency, 2018</i> .....	180
4.2.26	Pencapaian Target Peserta KB Baru Menurut Kecamatan dan Alat Kontrasepsi di Kabupaten Jember, 2018 / <i>Target Achievement of New KB Member According to Subdistrict and Contraception Equipment in Jember Regency, 2018</i> .....	181
4.2.27	Pencapaian Target Peserta KB Aktif Menurut Kecamatan dan Alat Kontrasepsi di Kabupaten Jember, 2018 / <i>Target Achievement of Active KB Member According to Subdistrict and Contraception Equipment in Jember Regency, 2018</i> .....	183
4.2.28	Banyaknya PUS dan Pencapaian Peserta KB Aktif Menurut Kecamatan di Kabupaten Jember, 2018 / <i>The Number of PUS (Couple at Fertile Age ) and Achievement of Active KB Member According to Subdistrict in Jember Regency, 2018</i> .....	185
4.2.29	Perkembangan Peserta KB Aktif Menurut Jenis Alat Kontrasepsi yang Digunakan di Kabupaten Jember, 2012-2018 / <i>The Development of Active KB Member According to Type of Contraception Equipment Used in Jember Regency, 2012-2018</i> .....	186
<b>4.3</b>	<b>AGAMA DAN SOSIAL LAINNYA/RELIGION AND OTHER SOCIAL AFFAIRS</b>	
4.3.1	Jumlah Penduduk Menurut Kecamatan dan Agama yang Dianut di Kabupaten Jember, 2018/ <i>Population by Sub District and Religion in Jember Regency, 2018</i> .....	187
4.3.2	Jumlah Tempat Peribadatan Menurut Kecamatan di Kabupaten Jember, 2018/ <i>Number of Place of Worship By Subdistrict in Jember Regency, 2018</i> .....	188
4.3.3	Jumlah Desa / Kelurahan yang Mengalami Bencana Alam Menurut Kecamatan di Kabupaten Jember, 2018/ <i>Number of Villages That Had Natural Disaster by Subdistrict in Jember Regency, 2018</i> .....	189
4.3.4	Banyaknya Jemaah Haji Menurut Kecamatan dan Jenis Kelamin. 2018/ <i>The Number of Pilgrims to Mecca According to Subdistrict and Sex. 2018</i> .....	191
4.3.5	Banyaknya Perkara Perceraian tiap bulan di Kabupaten Jember, Tahun 2018 / <i>Number of Divorce Cases every month in Jember Regency, Year 2018</i> .....	192
<b>4.4</b>	<b>KRIMINALITAS/CRIME</b>	
4.4.1	Banyaknya Narapidana Berdasarkan Putusan Pengadilan Menurut Jenis Hukuman dan Jenis Kelamin di Kabupaten Jember, 2018/ <i>The Number of Convict Based on Court Sentence According to Punishment Type and Sex in Jember Regency, 2018</i> .....	194

4.4.2	Banyaknya Narapidana Berdasarkan Putusan Pengadilan Menurut Kelompok Usia dan Jenis Kelamin di Kabupaten Jember. 2018/ <i>The Number of Convict Based on Court Sentence According to Age Group and Sex in Jember Regency, 2018</i> .....	195
4.4.3	Banyaknya Narapidana dan Pidana Rumah Menurut Jenis Tindak Pidana Bulan Januari di Kabupaten Jember, 2018/ <i>The Number of Convict and Home Convict According to Type of Crime in January at Jember Regency, 2018</i> .....	196
4.4.4	Banyaknya Narapidana dan Pidana Rumah Menurut Jenis Tindak Pidana Bulan Februari di Kabupaten Jember, 2018/ <i>C The Number of Convict and Home Convict According to Type of Crime in February at Jember Regency, 2018</i> .....	197
4.4.5	Isi Rumah Tahanan Negara Menurut Jenis Tindak Pidana dan Jenis Kelamin Bulan Januari di Kabupaten Jember 2018/ <i>The Inhabitant of State Prison According to Type of Crime and Sex in January at Jember Regency 2018</i> .....	198
4.4.6	Isi Rumah Tahanan Negara Menurut Jenis Tindak Pidana dan Jenis Kelamin Bulan Februari di Kabupaten Jember 2018 / <i>The Inhabitant of State Prison According to Type of Crime and Sex in February at Jember Regency 2018</i> .....	199
4.4.7	Jumlah Tahanan dan Narapidana Menurut Tindak Pidana dan Jenis Kelamin Bulan Maret di Kabupaten Jember Tahun 2018 / <i>The Number of Convict and Inhabitant According to Type of Crime and Sex in March at Jember Regency. 2018</i> .....	200
4.4.8	Jumlah Tahanan dan Narapidana Menurut Tindak Pidana dan Jenis Kelamin Bulan April di Kabupaten Jember Tahun 2018 / <i>The Number of Convict and Inhabitant According to Type of Crime and Sex in April at Jember Regency. 2018</i> .....	201
4.4.9	Jumlah Tahanan dan Narapidana Menurut Tindak Pidana dan Jenis Kelamin Bulan Mei di Kabupaten Jember Tahun 2018/ <i>The Number of Convict and Inhabitant According to Type of Crime and Sex in May at Jember Regency. 2018</i> .....	202
4.4.10	Jumlah Tahanan dan Narapidana Menurut Tindak Pidana dan Jenis Kelamin Bulan Juni di Kabupaten Jember Tahun 2018 / <i>The Number of Convict and Inhabitant According to Type of Crime and Sex in June at Jember Regency. 2018</i> .....	203
4.4.11	Jumlah Tahanan dan Narapidana Menurut Tindak Pidana dan Jenis Kelamin Bulan Juli di Kabupaten Jember Tahun 2018/ <i>The Number of Convict and Inhabitant According to Type of Crime and Sex in July at Jember Regency. 2018</i> .....	204

4.4.12	Jumlah Tahanan dan Narapidana Menurut Tindak Pidana dan Jenis Kelamin Bulan Agustus di Kabupaten Jember Tahun 2018 / <i>The Number of Convict and Inhabitant According to Type of Crime and Sex in August at Jember Regency. 2018</i> .....	205
4.4.13	Jumlah Tahanan dan Narapidana Menurut Tindak Pidana dan Jenis Kelamin Bulan September di Kabupaten Jember Tahun 2018 / <i>The Number of Convict and Inhabitant According to Type of Crime and Sex in September at Jember Regency. 2018</i> .....	206
4.4.14	Jumlah Tahanan dan Narapidana Menurut Tindak Pidana dan Jenis Kelamin Bulan Oktober di Kabupaten Jember Tahun 2018 / <i>The Number of Convict and Inhabitant According to Type of Crime and Sex in October at Jember Regency. 2018</i> .....	207
4.4.15	Jumlah Tahanan dan Narapidana Menurut Tindak Pidana dan Jenis Kelamin Bulan November di Kabupaten Jember Tahun 2018 / <i>The Number of Convict and Inhabitant According to Type of Crime and Sex in Nopember at Jember Regency. 2018</i> .....	208
4.4.16	Jumlah Tahanan dan Narapidana Menurut Tindak Pidana dan Jenis Kelamin Bulan Desember di Kabupaten Jember Tahun 2018 / <i>The Number of Convict and Inhabitant According to Type of Crime and Sex in December at Jember Regency. 2018</i> .....	209
4.4.17	Banyaknya Narapidana dan Tahanan Menurut Jenis Kelamin, 2018 / <i>The Number of Convict and Inhabitant According to Type of Sex. 2018</i> .....	210
4.4.18	Banyaknya Narapidana dan Tahanan Menurut Jenis Tindak Pidana 2018 / <i>The Number of Convict and Inhabitant According to Type of Crime. 2018</i> .....	212
4.4.19	Banyaknya Narapidana Berdasarkan Putusan Pengadilan Menurut Bulan dan Jenis Tindak Pidabna Tahun 2018 / <i>The Number of Convict Based on Court Sentence According to Month and Type of Crime. 2018</i> .....	214
4.4.20	Jumlah Kejahatan/tindak Pidana yang Diselesaikan (Crime Cleared ) di Kabupaten Jember, 2015-2018 / <i>Number of Crimes /Criminal Offenses Solved in Jember Regency in Jember Regency, 2015-2018</i> .....	215
<b>4.5</b>	<b>KEMISKINAN DAN PEMBANGUNAAN MANUSIA / PROVERTY AND HUMAN DEVELOPMENT</b>	
4.5.1	Banyaknya Desa dan Jatah Beras Program Raskin (Kg) Menurut Kecamatan di Kabupaten Jember, 2018 / <i>The Number of Village, PKS-BBM Family, Rice Allocation Raskin(Kg) By Subdistrict in Jember Regency, 2018</i> .....	216

## **5. PERTANIAN/ AGRICULTURE**

### **5.1 TANAMAN PANGAN / FOOD CROPS**

5.1.1	Luas Panen, Rata-rata Produksi, dan Total Produksi Padi Menurut Kecamatan di Kabupaten Jember, 2018 / <i>Harvested Area, Productivity and Total Production of Paddy by Subdistrict in Jember Regency, 2018</i> .....	227
5.1.2	Produksi Jagung dan Kedelai Menurut Kecamatan di Kabupaten Jember, 2018 / <i>Production of Maize and Soybeans by Subdistrict in Jember Regency (hectar), 2018</i> .....	228
5.1.3	Rekapitulasi Luas Tanam Tanaman Pangan Utama di Kabupaten Jember (ha) 2014-2018 / <i>Recapitulation of Main Crop Planting Area in Jember Regency (ha) 2014-2018</i> .....	229
5.1.4	Luas Panen, Rata-rata Produksi, dan Total Produksi Jagung Menurut Kecamatan di Kabupaten Jember, 2018 / <i>Harvested Area, Average Production and Total Production of Maize by Subdistrict in Jember Regency, 2018</i> .....	230
5.1.5	Luas Panen, Rata-rata Produksi, dan Total Produksi Kedelai Menurut Kecamatan di Kabupaten Jember, 2018 / <i>Harvested Area, Average Production and Total Production of Soybean by Subdistrict in Jember Regency, 2018</i> .....	231
5.1.6	Luas Panen, Rata-rata Produksi, dan Total Produksi Kacang Tanah Menurut Kecamatan di Kabupaten Jember, 2018 / <i>Harvested Area, Average Production and Total Production of Peanuts by Subdistrict in Jember Regency, 2018</i> .....	232
5.1.7	Luas Panen, Rata-rata Produksi, dan Total Produksi Ubi Kayu Menurut Kecamatan di Kabupaten Jember, 2018 / <i>Harvested Area, Average Production and Total Production of Cassavas by Subdistrict in Jember Regency, 2018</i> .....	233
5.1.8	Luas Panen, Rata-rata Produksi, dan Total Produksi Ubi Jalar Menurut Kecamatan di Kabupaten Jember, 2018 / <i>Harvested Area, Average Production and Total Production of Sweet Potatoes by Subdistrict in Jember Regency, 2018</i> .....	234
<b>5.2</b>	<b>HORTIKULTURA / HORTICULTURE</b>	
5.2.1	Luas Panen Tanaman Sayuran Menurut Kecamatan dan Jenis Tanaman (ha) di Kabupaten Jember, 2018 / <i>Harvested Area of Vegetables by Subdistrict and Kind of Plant (ha) in Jember Regency, 2018</i> .....	235
5.2.2	Produksi Tanaman Sayuran Menurut Kecamatan dan Jenis Tanaman (kw.) di Kabupaten Jember, 2018 / <i>Production of Vegetables by Subdistrict and Kind of Plant (kw.) in Jember Regency, 2018</i> .....	237

5.2.3	Luas Panen Tanaman Sayuran dan Buah-Buahan Semusim Menurut Jenis Tanaman (ha) di Kabupaten Jember, 2015-2018 / <i>Harvested Area of Seasonal Vegetables and Fruits by Kind of Plant in Jember Regency, 2018</i>	239
5.2.4	Produksi Tanaman Sayuran dan Buah-Buahan Semusim Menurut Jenis Tanaman (kw.) di Kabupaten Jember, 2015-2018 / <i>Production of Seasonal Vegetables and Fruits by Kind of Plant (kw.) in Jember Regency, 2018</i> .....	240
5.2.5	Luas Panen Tanaman Biofarmaka Menurut Kecamatan dan Jenis Tanaman (ha) di Kabupaten Jember, 2018 / <i>Harvested Area of Medicinal Plants by Subdistrict and Kind of Plant (ha) in Jember Regency, 2018</i> .....	241
5.2.6	Produksi Tanaman Biofarmaka Menurut Kecamatan dan Jenis Tanaman (kw.) di Kabupaten Jember, 2018 / <i>Production of Medicinal Plants by Subdistrict and Kind of Plant (kw.) in Jember Regency, 2018</i> .....	243
5.2.7	Luas Panen Tanaman Biofarmaka Menurut Jenis Tanaman (m <sup>2</sup> ) di Kabupaten Jember, 2015-2018 / <i>Harvested Area of Medicinal Plants by Kind of Plant (m<sup>2</sup>) in Jember Regency, 2015-2018</i> .....	245
5.2.8	Produksi Tanaman Biofarmaka Menurut Jenis Tanaman (kg.) di Kabupaten Jember, 2015-2018 / <i>Production of Medicinal Plants by Kind of Plant (kg.) in Jember Regency, 2015-2018</i> .....	246
5.2.9	Luas Panen Tanaman Hias Menurut Kecamatan dan Jenis Tanaman (m <sup>2</sup> ) di Kabupaten Jember, 2018 / <i>Harvested Area of Ornamental Plants by Subdistrict and Kind of Plant (m<sup>2</sup>) in Jember Regency, 2018</i> .....	247
5.2.10	Produksi Tanaman Hias Menurut Kecamatan dan Jenis Tanaman (Tangkai) di Kabupaten Jember, 2018 / <i>Production of Ornamental Plants by Subdistrict and Kind of Plant (Stalk) in Jember Regency, 2018</i> .....	249
5.2.11	Luas Panen Tanaman Hias Menurut Jenis Tanaman (m <sup>2</sup> ) di Kabupaten Jember, 2015-2018 / <i>Harvested Area of Ornamental Plants by Kind of Plant (m<sup>2</sup>) in Jember Regency, 2015-2018</i> .....	251
5.2.12	Produksi Tanaman Hias Menurut Jenis Tanaman (Tangkai) di Kabupaten Jember, 2015-2018/ <i>Production of Ornamental Plants by Kind of Plant (Stalk) in Jember Regency, 2015-2018</i> .....	252
5.2.13	Produksi Tanaman Buah-Buahan Menurut Kecamatan dan Jenis Tanaman (kw) di Kabupaten Jember, 2018 / <i>Production of Fruit Plants by Subdistrict and Kind of Plant (kw) in Jember Regency, 2018</i> .....	253
5.2.14	Produksi Buah-buahan dan Sayuran Tahunan Menurut Jenis Tanaman (kw) di Kabupaten Jember, 2015-2018 / <i>Production of Annual Fruits and Vegetables by Kind of Plant (kw) in Jember Regency, 2015-2018</i> .....	255
5.2.15	Luas Panen, Rata-rata Produksi, dan Total Produksi Sayur-sayuran Menurut Jenis Sayuran di Kabupaten Jember, 2018 / <i>Harvested Area, Average Production and Total Production of Vegetables by Type in Jember Regency, 2018</i> .....	256

5.2.16	Luas Panen, Rata-rata Produksi, dan Total Produksi Bawang Merah Menurut Kecamatan di Kabupaten Jember, 2018 / <i>Harvested Area, Average Production and Total Production of Shallot by Subdistrict in Jember Regency, 2018</i> .....	257
5.2.17	Luas Panen, Rata-rata Produksi, dan Total Produksi Kubis Menurut Kecamatan di Kabupaten Jember, 2018 / <i>Harvested Area, Average Production and Total Production of Cabbage by Subdistrict in Jember Regency, 2018</i> .....	258
5.2.18	Luas Panen, Rata-rata Produksi, dan Total Produksi Kembang Kol Menurut Kecamatan di Kabupaten Jember, 2018 / <i>Harvested Area, Average Production and Total Production of Cauliflower by Subdistrict in Jember Regency, 2018</i> .....	259
5.2.19	Luas Panen, Rata-rata Produksi, dan Total Produksi Petsai/Sawi Menurut Kecamatan di Kabupaten Jember, 2018 / <i>Harvested Area, Average Production and Total Production of Chines Cabbage by Subdistrict in Jember Regency, 2018</i> .....	260
5.2.20	Luas Panen, Rata-rata Produksi, dan Total Produksi Kacang Panjang Menurut Kecamatan di Kabupaten Jember, 2018 / <i>Harvested Area, Average Production and Total Production of YardLong Bean by Subdistrict in Jember Regency, 2018</i> .....	261
5.2.21	Luas Panen, Rata-rata Produksi, dan Total Produksi Cabe Besar Menurut Kecamatan di Kabupaten Jember, 2018 / <i>Harvested Area, Average Production and Total Production of Great Chili by Subdistrict in Jember Regency, 2018</i> .....	262
5.2.22	Luas Panen, Rata-rata Produksi, dan Total Produksi Cabe Rawit Menurut Kecamatan di Kabupaten Jember, 2018 / <i>Harvested Area, Average Production and Total Production of Chili by Subdistrict in Jember Regency, 2018</i> .....	263
5.2.23	Luas Panen, Rata-rata Produksi, dan Total Produksi Jamur Menurut Kecamatan di Kabupaten Jember, 2018 / <i>Harvested Area, Average Production and Total Production of Mushrooms, by Subdistrict in Jember Regency, 2018</i> .....	264
5.2.24	Luas Panen, Rata-rata Produksi, dan Total Produksi Tomat Menurut Kecamatan di Kabupaten Jember, 2018 / <i>Harvested Area, Average Production and Total Production of Tomato, by Subdistrict in Jember Regency, 2018</i> .....	265
5.2.25	Luas Panen, Rata-rata Produksi, dan Total Produksi Terung Menurut Kecamatan di Kabupaten Jember, 2018 / <i>Harvested Area, Average Production and Total Production of Eggplant by Subdistrict in Jember Regency, 2018</i> .....	266



5.2.26	Luas Panen, Rata-rata Produksi, dan Total Produksi Buncis Menurut Kecamatan di Kabupaten Jember, 2018 / <i>Harvested Area, Average Production and Total Production of Green Bean by Subdistrict in Jember Regency, 2018</i> .....	267
5.2.27	Luas Panen, Rata-rata Produksi, dan Total Produksi Ketimun Menurut Kecamatan di Kabupaten Jember, 2018 / <i>Harvested Area, Average Production and Total Production of Cucumber by Subdistrict in Jember Regency, 2018</i> .....	268
5.2.28	Luas Panen, Rata-rata Produksi, dan Total Produksi Labu Siam Menurut Kecamatan di Kabupaten Jember, 2018 / <i>Harvested Area, Average Production and Total Production of Squash by Subdistrict in Jember Regency, 2018</i> .....	269
5.2.29	Luas Panen, Rata-rata Produksi, dan Total Produksi Kangkung Menurut Kecamatan di Kabupaten Jember, 2018 / <i>Harvested Area, Average Production and Total Production of Kangkong by Subdistrict in Jember Regency, 2018</i> .....	270
5.2.30	Luas Panen, Rata-rata Produksi, dan Total Produksi Bayam Menurut Kecamatan di Kabupaten Jember, 2018 / <i>Harvested Area, Average Production and Total Production of Spinach by Subdistrict in Jember Regency, 2018</i> .....	271
5.2.31	Luas Panen, Rata-rata Produksi, dan Total Produksi Melon Menurut Kecamatan di Kabupaten Jember, 2018 / <i>Harvested Area, Average Production and Total Production of Melon by Subdistrict in Jember Regency, 2018</i> .....	272
5.2.32	Luas Panen, Rata-rata Produksi, dan Total Produksi Semangka Menurut Kecamatan di Kabupaten Jember, 2018 / <i>Harvested Area, Average Production and Total Production of Watermelon by Subdistrict in Jember Regency, 2018</i> .....	273
5.2.33	Luas Panen, Rata-rata Produksi, dan Total Produksi Tanaman Biofarmaka Menurut Jenis Tanaman di Kabupaten Jember, 2018 / <i>Harvested Area, Average Production and Total Production of Medicinal Plants by Type Plants in Jember Regency, 2018</i> .....	274
5.2.34	Luas Panen, Rata-rata Produksi, dan Total Produksi Jahe Menurut Kecamatan di Kabupaten Jember, 2018 / <i>Harvested Area, Average Production and Total Production of Ginger by Subdistrict in Jember Regency, 2018</i> .....	275
5.2.35	Luas Panen, Rata-rata Produksi, dan Total Produksi Lengkuas/ Laos Menurut Kecamatan di Kabupaten Jember, 2018 / <i>Harvested Area, Average Production and Total Production of Galanga by Subdistrict in Jember Regency, 2018</i> .....	276

5.2.36	Luas Panen, Rata-rata Produksi, dan Total Produksi Kencur Menurut Kecamatan di Kabupaten Jember, 2018 / <i>Harvested Area, Average Production and Total Production of East Indian Galangal by Subdistrict in Jember Regency, 2018</i> .....	277
5.2.37	Luas Panen, Rata-rata Produksi, dan Total Produksi Kunyit Menurut Kecamatan di Kabupaten Jember, 2018 / <i>Harvested Area, Average Production and Total Production of Turmeric by Subdistrict in Jember Regency, 2018</i> .....	278
5.2.38	Luas Panen, Rata-rata Produksi, dan Total Produksi Lempuyang Menurut Kecamatan di Kabupaten Jember, 2018 / <i>Harvested Area, Average Production and Total Production of Zingiber Aromaticum by Subdistrict in Jember Regency, 2018</i> .....	279
5.2.39	Luas Panen, Rata-rata Produksi, dan Total Produksi Temu Lawak Menurut Kecamatan di Kabupaten Jember, 2018 / <i>Harvested Area, Average Production and Total Production of Java Turmeric by Subdistrict in Jember Regency, 2018</i> .....	280
5.2.40	Luas Panen, Rata-rata Produksi, dan Total Produksi Temu Ireng Menurut Kecamatan di Kabupaten Jember, 2018 / <i>Harvested Area, Average Production and Total Production of Black Turmeric by Subdistrict in Jember Regency, 2018</i> .....	281
5.2.41	Luas Panen, Rata-rata Produksi, dan Total Produksi Temu Kunci Menurut Kecamatan di Kabupaten Jember, 2018 / <i>Harvested Area, Average Production and Total Production of Chinese Keys by Subdistrict in Jember Regency, 2018</i> .....	282
5.2.42	Luas Panen, Rata-rata Produksi, dan Total Produksi Dlingo/Dringo Menurut Kecamatan di Kabupaten Jember, 2018 / <i>Harvested Area, Average Production and Total Production of Dringo Sweet Root/ Calamus by Subdistrict in Jember Regency, 2018</i> .....	283
5.2.43	Luas Panen, Rata-rata Produksi, dan Total Produksi Kapulaga Menurut Kecamatan di Kabupaten Jember, 2018 / <i>Harvested Area, Average Production and Total Production of Java Cardamom by Subdistrict in Jember Regency, 2018</i> .....	284
5.2.44	Luas Panen, Rata-rata Produksi, dan Total Produksi Mengkudu/Pace Menurut Kecamatan di Kabupaten Jember, 2018 / <i>Harvested Area, Average Production and Total Production of Indian Mulberry by Subdistrict in Jember Regency, 2018</i> .....	285
5.2.45	Luas Panen, Rata-rata Produksi, dan Total Produksi Mahkota Dewa Menurut Kecamatan di Kabupaten Jember, 2018 / <i>Harvested Area, Average Production and Total Production of Mahkota Dewa by Subdistrict in Jember Regency, 2018</i> .....	286

5.2.46	Luas Panen, Rata-rata Produksi, dan Total Produksi Keji Beling Menurut Kecamatan di Kabupaten Jember, 2018 / <i>Harvested Area, Average Production and Total Production of Verbenaceae by Subdistrict in Jember Regency, 2018</i> .....	287
5.2.47	Luas Panen, Rata-rata Produksi, dan Total Produksi Sambilotto Menurut Kecamatan di Kabupaten Jember, 2018 / <i>Harvested Area, Average Production and Total Production of King Bitter by Subdistrict in Jember Regency, 2018</i> .....	288
5.2.48	Luas Panen, Rata-rata Produksi, dan Total Produksi Lidah Buaya Menurut Kecamatan di Kabupaten Jember, 2018 / <i>The Area of Aloe vera Harvesting, Average Production, and Total Production By Subdistrict in Jember Regency, 2018</i> .....	289
5.2.49	Jumlah Tanaman Menghasilkan, Rata-rata Produksi dan Total Produksi Buah-buahan Menurut Jenis Buah di Kabupaten Jember, 2018 / <i>The Area of Fruits Harvesting, Average Production, and Total Production By Type of Fruit in Jember Regency, 2018</i> .....	290
5.2.50	Jumlah Tanaman Menghasilkan, Rata-rata Produksi dan Total Produksi Alpukat Menurut Kecamatan di Kabupaten Jember, 2018 / <i>Harvested Area, Average Production and Total Production of Avocado by Subdistrict in Jember Regency, 2018</i> .....	291
5.2.51	Jumlah Tanaman Menghasilkan, Rata-rata Produksi dan Total Produksi Belimbing Menurut Kecamatan di Kabupaten Jember, 2018 / <i>Harvested Area, Average Production and Total Production of Starfruit by Subdistrict in Jember Regency, 2018</i> .....	292
5.2.52	Jumlah Tanaman Menghasilkan, Rata-rata Produksi dan Total Produksi Duku/Langsar Menurut Kecamatan di Kabupaten Jember, 2018 / <i>Harvested Area, Average Production and Total Production of Kokosan/Duku by Subdistrict in Jember Regency, 2018</i> .....	293
5.2.53	Jumlah Tanaman Menghasilkan, Rata-rata Produksi dan Total Produksi Durian Menurut Kecamatan di Kabupaten Jember, 2018 / <i>Harvested Area, Average Production and Total Production of Durian by Subdistrict in Jember Regency, 2018</i> .....	294
5.2.54	Jumlah Tanaman Menghasilkan, Rata-rata Produksi dan Total Produksi Jambu Biji Menurut Kecamatan di Kabupaten Jember, 2018 / <i>Harvested Area, Average Production and Total Production of Guava by Subdistrict in Jember Regency, 2018</i> .....	295
5.2.55	Jumlah Tanaman Menghasilkan, Rata-rata Produksi dan Total Produksi Jambu Air Menurut Kecamatan di Kabupaten Jember, 2018 / <i>Harvested Area, Average Production and Total Production of Rose Apple by Subdistrict in Jember Regency, 2018</i> .....	296

5.2.56	Jumlah Tanaman Menghasilkan, Rata-rata Produksi dan Total Produksi Jeruk Siam Menurut Kecamatan di Kabupaten Jember, 2018 / <i>Harvested Area, Average Production and Total Production of Tangerin/Orange by Subdistrict in Jember Regency, 2018</i> .....	297
5.2.57	Jumlah Tanaman Menghasilkan, Rata-rata Produksi dan Total Produksi Jeruk Besar Menurut Kecamatan di Kabupaten Jember, 2018 / <i>Harvested Area, Average Production and Total Production Pomelo by Subdistrict in Jember Regency, 2018</i> .....	298
5.2.58	Jumlah Tanaman Menghasilkan, Rata-rata Produksi dan Total Produksi Mangga Menurut Kecamatan di Kabupaten Jember, 2018 / <i>Harvested Area, Average Production and Total Production of Mango by Subdistrict in Jember Regency, 2018</i> .....	299
5.2.59	Jumlah Tanaman Menghasilkan, Rata-rata Produksi dan Total Produksi Manggis Menurut Kecamatan di Kabupaten Jember, 2018 / <i>Harvested Area, Average Production and Total Production of Mangosteen by Subdistrict in Jember Regency, 2018</i> .....	300
5.2.60	Jumlah Tanaman Menghasilkan, Rata-rata Produksi dan Total Produksi Nangka Menurut Kecamatan di Kabupaten Jember, 2018 / <i>Harvested Area, Average Production and Total Production of Jackfruit by Subdistrict in Jember Regency, 2018</i> .....	301
5.2.61	Jumlah Tanaman Menghasilkan, Rata-rata Produksi dan Total Produksi Nanas Menurut Kecamatan di Kabupaten Jember, 2018 / <i>Harvested Area, Average Production and Total Production of Pineapple by Subdistrict in Jember Regency, 2018</i> .....	302
5.2.62	Jumlah Tanaman Menghasilkan, Rata-rata Produksi dan Total Produksi Pepaya Menurut Kecamatan di Kabupaten Jember, 2018 / <i>Harvested Area, Average Production and Total Production of Papaya by Subdistrict in Jember Regency, 2018</i> .....	303
5.2.63	Jumlah Tanaman Menghasilkan, Rata-rata Produksi dan Total Produksi Pisang Menurut Kecamatan di Kabupaten Jember, 2018 / <i>Harvested Area, Average Production and Total Production of Banana by Subdistrict in Jember Regency, 2018</i> .....	304
5.2.64	Jumlah Tanaman Menghasilkan, Rata-rata Produksi dan Total Produksi Rambutan Menurut Kecamatan di Kabupaten Jember, 2018 / <i>Harvested Area, Average Production and Total Production of Rambutan by Subdistrict in Jember Regency, 2018</i> .....	305
5.2.65	Jumlah Tanaman Menghasilkan, Rata-rata Produksi dan Total Produksi Salak Menurut Kecamatan di Kabupaten Jember, 2018 / <i>Harvested Area, Average Production and Total Production of Zalacca by Subdistrict in Jember Regency, 2018</i> .....	306

5.2.66	Jumlah Tanaman Menghasilkan, Rata-rata Produksi dan Total Produksi Sawo Menurut Kecamatan di Kabupaten Jember, 2018 / <i>Harvested Area, Average Production and Total Production of Sapodilla by Subdistrict in Jember Regency, 2018</i> .....	307
5.2.67	Jumlah Tanaman Menghasilkan, Rata-rata Produksi dan Total Produksi Markisa Menurut Kecamatan di Kabupaten Jember, 2018 / <i>Harvested Area, Average Production and Total Production of Marquisa by Subdistrict in Jember Regency, 2018</i> .....	308
5.2.68	Jumlah Tanaman Menghasilkan, Rata-rata Produksi dan Total Produksi Sirsak Menurut Kecamatan di Kabupaten Jember, 2018 / <i>Harvested Area, Average Production and Total Production of Soursop by Subdistrict in Jember Regency, 2018</i> .....	309
5.2.69	Jumlah Tanaman Menghasilkan, Rata-rata Produksi dan Total Produksi Sukun Menurut Kecamatan di Kabupaten Jember, 2018 / <i>Harvested Area, Average Production and Total Production of Breadfruit by Subdistrict in Jember Regency, 2018</i> .....	310
5.2.70	Jumlah Tanaman Menghasilkan, Rata-rata Produksi dan Total Produksi Anggur Menurut Kecamatan di Kabupaten Jember, 2018 / <i>Harvested Area, Average Production and Total Production of Grape by Subdistrict in Jember Regency, 2018</i> .....	311
5.2.71	Jumlah Tanaman Menghasilkan, Rata-rata Produksi dan Total Produksi Melinjo Menurut Kecamatan di Kabupaten Jember, 2018 / <i>Harvested Area, Average Production and Total Production of Melinjo by Subdistrict in Jember Regency, 2018</i> .....	312
5.2.72	Jumlah Tanaman Menghasilkan, Rata-rata Produksi dan Total Produksi Petai Menurut Kecamatan di Kabupaten Jember, 2018 / <i>Harvested Area, Average Production and Total Production of Twisted Clusterbean by Subdistrict in Jember Regency, 2018</i> .....	313
5.2.73	Jumlah Tanaman Menghasilkan, Rata-rata Produksi dan Total Produksi Kelengkeng Menurut Kecamatan di Kabupaten Jember, 2018 / <i>Harvested Area, Average Production and Total Production of Longan by Subdistrict in Jember Regency, 2018</i> .....	314
5.2.74	Luas Panen, Rata-rata Produksi, dan Total Produksi Tanaman Hias Menurut Jenis Tanaman Hias di Kabupaten Jember, 2018 / <i>The Area of Flower Harvesting, Average Production, and Total Production By Type of Flower in Jember Regency, 2018</i> .....	315
5.2.75	Luas Panen, Rata-rata Produksi, dan Total Produksi Anggrek Menurut Kecamatan di Kabupaten Jember, 2018 / <i>Harvested Area, Average Production and Total Production of Orchid by Subdistrict in Jember Regency, 2018</i> .....	316

5.2.76	Luas Panen, Rata-rata Produksi, dan Total Produksi Anthurium Bunga Menurut Kecamatan di Kabupaten Jember, 2018 / <i>Harvested Area, Average Production and Total Production of Anthurium Flower by Subdistrict in Jember Regency, 2018</i> .....	317
5.2.77	Luas Panen, Rata-rata Produksi, dan Total Produksi Garbera Menurut Kecamatan di Kabupaten Jember, 2018 / <i>Harvested Area, Average Production and Total Production of Herbras Harvesting, Average Production, and Total Production By Subdistrict in Jember Regency, 2018</i> .	318
5.2.78	Luas Panen, Rata-rata Produksi, dan Total Produksi Gladiol Menurut Kecamatan di Kabupaten Jember, 2018 / <i>Harvested Area, Average Production and Total Production of Gladiol Harvesting, Average Production, and Total Production By Subdistrict in Jember Regency, 2018</i> .	319
5.2.79	Luas Panen, Rata-rata Produksi, dan Total Produksi Heliconia Menurut Kecamatan di Kabupaten Jember, 2018 / <i>Harvested Area, Average Production and Total Production of Heliconia Harvesting, Average Production, and Total Production By Subdistrict in Jember Regency, 2018</i> .	320
5.2.80	Luas Panen, Rata-rata Produksi, dan Total Produksi Krisan Menurut Kecamatan di Kabupaten Jember, 2018 / <i>Harvested Area, Average Production and Total Production of Krisan Harvesting, Average Production, and Total Production By Subdistrict in Jember Regency, 2018</i> .	321
5.2.81	Luas Panen, Rata-rata Produksi, dan Total Produksi Mawar Menurut Kecamatan di Kabupaten Jember, 2018 / <i>Harvested Area, Average Production and Total Production of Rose Harvesting, Average Production, and Total Production By Subdistrict in Jember Regency, 2018</i> .....	322
5.2.82	Luas Panen, Rata-rata Produksi, dan Total Produksi Sedap Malam Menurut Kecamatan di Kabupaten Jember, 2018 / <i>Harvested Area, Average Production and Total Production of Tuberose Flower Harvesting, by Subdistrict in Jember Regency, 2018</i> .....	323
5.2.83	Luas Panen, Rata-rata Produksi, dan Total Produksi Melati Menurut Kecamatan di Kabupaten Jember, 2018 / <i>Harvested Area, Average Production and Total Production of Jasmine Harvesting, by Subdistrict in Jember Regency, 2018</i> .....	324
5.2.84	Luas Panen, Rata-rata Produksi, dan Total Produksi Palem Menurut Kecamatan di Kabupaten Jember, 2018 / <i>Harvested Area, Average Production and Total Production of Palm Harvesting, by Subdistrict in Jember Regency, 2018</i> .....	325
5.2.85	Luas Panen, Rata-rata Produksi, dan Total Produksi Aglonema Menurut Kecamatan di Kabupaten Jember, 2018 / <i>Harvested Area, Average Production and Total Production of Aglonema by Subdistrict in Jember Regency, 2018</i> .....	326

5.2.86	Luas Panen, Rata-rata Produksi, dan Total Produksi Adenium Menurut Kecamatan di Kabupaten Jember, 2018 / <i>Harvested Area, Average Production and Total Production of Adenium by Subdistrict in Jember Regency, 2018</i> .....	327
5.2.87	Luas Panen, Rata-rata Produksi, dan Total Produksi Euphorbia Menurut Kecamatan di Kabupaten Jember, 2018 / <i>Harvested Area, Average Production and Total Production of Euphorbia by Subdistrict in Jember Regency, 2018</i> .....	328
5.2.88	Luas Panen, Rata-rata Produksi, dan Total Produksi Sansievera Menurut Kecamatan di Kabupaten Jember, 2018 / <i>Harvested Area, Average Production and Total Production of Sansievera by Subdistrict in Jember Regency, 2018</i> .....	329
5.2.89	Luas Panen, Rata-rata Produksi, dan Total Produksi Anthurium Daun Menurut Kecamatan di Kabupaten Jember, 2018 / <i>Harvested Area, Average Production and Total Production of Anthurium Leaf by Subdistrict in Jember Regency, 2018</i> .....	330
<b>5.3</b>	<b>PERKEBUNAN/ ESTATE CROPS</b>	
5.3.1	Luas Areal Tanaman Perkebunan Menurut Kecamatan dan Jenis Tanaman (ha) di Kabupaten Jember, 2018 / <i>Planted Area of Estate Crops by Subdistrict and Type of Crops (ha) in Jember Regency, 2018</i> .....	331
5.3.2	Produksi Tanaman Perkebunan Menurut Kecamatan dan Jenis Tanaman (kw.) di Kabupaten Jember, 2018 / <i>Production of Estate Crops by Subdistrict and Type of Crops (kw.) in Jember Regency, 2018</i> .....	333
5.3.3	Luas Panen, Rata-rata Produksi, dan Total Produksi Tembakau Na Oogst Menurut Kecamatan di Kabupaten Jember, 2018 / <i>Harvested Area, Average Production and Total Production of Na Oogst Tobacco by Subdistrict in Jember Regency, 2018</i> .....	335
5.3.4	Luas Panen, Rata-rata Produksi, dan Total Produksi Tembakau Voor Oogst Kasturi Menurut Kecamatan di Kabupaten Jember, 2018 / <i>Harvested Area, Average Production and Total Production of Voor Oogst Tobacco by Subdistrict, 2018</i> .....	336
5.3.5	Luas Panen, Rata-rata Produksi, dan Total Produksi Tembakau Voor Oogst Rajang Menurut Kecamatan di Kabupaten Jember, 2018 / <i>Harvested Area, Average Production and Total Production of Cut Voor Oogst Tobacco by Subdistrict in Jember Regency, 2018</i> .....	337
5.3.6	Luas Panen, Rata-rata Produksi, dan Total Produksi Tembakau Voor Oogst White Burley Menurut Kecamatan di Kabupaten Jember, 2018 / <i>Harvested Area, Average Production and Total Production of White Burley Voor Oogst Tobacco by Subdistrict in Jember Regency, 2018</i> .....	338

5.3.7	Luas Panen, Rata-rata Produksi, dan Total Produksi Tembakau Na Oogst Tradisional Menurut Kecamatan di Kabupaten Jember, 2018 / <i>Harvested Area, Average Production and Total Production of Conventional Na Oogst Tobacco by Subdistrict in Jember Regency, 2018</i> .....	339
5.3.8	Luas Panen, Rata-rata Produksi, dan Total Produksi Kelapa Menurut Kecamatan di Kabupaten Jember, 2018 / <i>Harvested Area, Average Production and Total Production of Coconut by Subdistrict in Jember Regency, 2018</i> .....	340
5.3.9	Luas Panen, Rata-rata Produksi, dan Total Produksi Kopi Menurut Kecamatan di Kabupaten Jember, 2018 / <i>Harvested Area, Average Production and Total Production of Coffee by Subdistrict in Jember Regency, 2018</i> .....	341
5.3.10	Luas Panen, Rata-rata Produksi, dan Total Produksi Lada Menurut Kecamatan di Kabupaten Jember, 2018 / <i>Harvested Area, Average Production and Total Production of by Subdistrict in Jember Regency, 2018</i> .....	342
5.3.11	Luas Panen, Rata-rata Produksi, dan Total Produksi Cengkeh Menurut Kecamatan di Kabupaten Jember, 2018 / <i>Harvested Area, Average Production and Total Production of Clove by Subdistrict in Jember Regency, 2018</i> .....	343
5.3.12	Luas Panen, Rata-rata Produksi, dan Total Produksi Kapuk Menurut Kecamatan di Kabupaten Jember, 2018 / <i>Harvested Area, Average Production and Total Production of Kapok by Subdistrict in Jember Regency, 2018</i> .....	344
5.3.13	Luas Panen, Rata-rata Produksi, dan Total Produksi Jambu Mete Menurut Kecamatan di Kabupaten Jember, 2018 / <i>Harvested Area, Average Production and Total Production of Cashew Nut by Subdistrict in Jember Regency, 2018</i> .....	345
5.3.14	Luas Panen, Rata-rata Produksi, dan Total Produksi Pinang Menurut Kecamatan di Kabupaten Jember, 2018 / <i>Harvested Area, Average Production and Total Production of Areca by Subdistrict in Jember Regency, 2018</i> .....	346
5.3.15	Luas Panen, Rata-rata Produksi, dan Total Produksi Kakao Menurut Kecamatan di Kabupaten Jember, 2018 / <i>Harvested Area, Average Production and Total Production of Cacao by Subdistrict in Jember Regency, 2018</i> .....	347
5.3.16	Luas Panen, Produktifitas, Total Produksi dan Produksi Kristal Tebu Menurut Kecamatan di Kabupaten Jember, 2018 / <i>Harvested Area, Average Production and Total Production of Sugar Cane, and Crystall Sugar Production by Subdistrict in Jember Regency, 2018</i> .....	348



<b>5.4</b>	<b>KEHUTANAN/ FORESTRY</b>	
5.4.1	Produksi Hasil Hutan Menurut Jenis Produksi di Kabupaten Jember, 2017-2018 / <i>Forest Product by Its Type in Jember Regency, 2017-2018</i> .....	349
5.4.2	Luas Kawasan Hutan (Ha) Menurut Fungsinya di Kabupaten Jember, 2018 / <i>The Area of Forest (Ha) by Its Function in Jember Regency, 2018</i> .....	350
5.5	<b>PETERNAKAN/ ANIMAL HUSBANDRY</b>	
5.5.1	Populasi Ternak Menurut Kecamatan dan Jenis Ternak (ekor) di Kabupaten Jember, 2018 / <i>Livestock Population by Subdistrict and Type in Jember Regency, 2018</i> .....	351
5.5.2	Populasi Unggas Menurut Kecamatan dan Jenis Unggas (ekor) di Kabupaten Jember, 2018 / <i>Bird Population by Subdistrict and Type in Jember Regency, 2018</i> .....	352
5.5.3	Pemotongan Ternak Menurut Kecamatan dan Jenis Ternak (ekor) di Kabupaten Jember, 2018 / <i>The Butchering of Livestock by Subdistrict and Type in Jember Regency, 2018</i> .....	353
5.5.4	Banyaknya Ternak yang Dikirim ke Daerah Lain Menurut Kecamatan Asal dan Jenis Ternak di Kabupaten Jember, 2018 / <i>The Number of Livestock Sent to Other Regions by Original Subdistrict and Type in Jember Regency, 2018</i> .....	354
5.5.5	Banyaknya Ternak yang Diterima dari Daerah Lain Menurut Kecamatan Penerimaan Jenis Ternak di Kabupaten Jember, 2018 / <i>The Number of Livestock Received form Other Region by Destination Subdistrict and Type in Jember Regency, 2018</i> .....	355
5.5.6	Produksi Daging dan Susu Menurut Jenisnya di Kabupaten Jember, 2018 / <i>Meat and Dairy Product by Type in Jember Regency, 2018</i> .....	356
5.5.7	Produksi Kulit dan Telur Menurut Jenisnya di Kabupaten Jember, 2018 / <i>Leather and Egg Product by Type in Jember Regency in Jember Regency, 2018</i> .....	357
<b>5.6</b>	<b>PERIKANAN/ FISHERY</b>	
5.6.1	Banyaknya Nelayan Menurut Kecamatan, Jenis Perahu dan Jenis Alat Penangkap Ikan di Kabupaten Jember, 2018 / <i>The Number of Fisherman by Subdistrict, Type of Boat and Equipment for Fishing in Jember Regency, 2018</i> .....	358
5.6.2	Banyaknya Rumah Tangga Nelayan dan Banyaknya Perahu Yang Dimiliki Menurut Kecamatan di Kabupaten Jember, 2018 / <i>The Number of Fisherman Family and Boat Owned by Subdistrict in Jember Regency, 2018</i> .....	359
5.6.3	Produksi dan Nilai Produksi Ikan Laut Menurut Jenisnya di Kabupaten Jember, 2018 / <i>The Production and Production Value of Sea Fish By Type in Jember Regency, 2018</i> .....	360

## **6. PERTAMBANGAN DAN ENERGI/ MINING AND ENERGY**

6.1	Perkembangan Pelanggan dan KVA Terpasang Listrik PLN Menurut Jenis Tarif dan Penggunaan di Kabupaten Jember, 2017-2018 / <i>The Development of Customer and KVA Installed by PLN By Type of Price and The Usage in Jember Regency, 2017-2018</i> .....	369
6.2	Perkembangan Pelanggan dan Kwh Terjual Listrik PLN Menurut Jenis Tarif dan Penggunaan di Kabupaten Jember Tahun 2017-2018 / <i>The Development of Customer and Kwh Sold by PLN By Type of Price and The Usage in Jember Regency, 2017-2018</i> .....	370
6.3	Perkembangan Kwh Dibangkitkan, Kwh Dijual, Nilai Produksi, dan Harga Rata-rata Listrik di Kabupaten Jember, 2015-2018 / <i>The Development of Kwh Generated, Kwh Sold, Production Value, and Average Price of Electricity in Jember Regency, 2015- 2018</i> .....	371
6.4	Perkembangan Produksi Air Minum (m <sup>3</sup> ) PDAM Menurut Bulan di Kabupaten Jember di Kabupaten Jember, 2014-2018 / <i>The Development Production of Drinking Water of PDAM By Month in Jember Regency, 2014-2018</i> .....	372
6.5	Perkembangan Pelanggan PDAM Menurut Jenis Pelanggan di Kabupaten Jember, 2014-2018 / <i>The Development of PDAM Customer By Type in Jember Regency, 2014-2018</i> .....	373
6.6	Banyaknya Pelanggan Akhir Tahun, Air Minum yang Disalurkan PDAM dan Nilainya Menurut Kategori pelanggan di Kabupaten Jember, 2018 / <i>The Number of Customer in The End of The Year, Water Distributed by PDAM and Value By Customer Category in Jember Regency, 2018</i> .....	374
6.7	Perkembangan Pelanggan, Air Minum yang Disalurkan PDAM Melalui Pipa, Nilai Penjualan, Harga Rata-rata, dan Tenaga Kerja PDAM di Kabupaten Jember, 2014-2018 / <i>The Development of Customer, Water Distributed by PDAM Trough Pipes, Sale Value, Average Price, and PDAM Worker in Jember Regency, 2014-2018</i> .....	375

## **7. PARIWISATA / TOURISM**

### **7.1 PARIWISATA/ TOURISM**

7.1.1	Daftar Rumah Makan TDUP di Kabupaten Jember, 2017-2018/ <i>List of TDUP Restaurants in Jember Regency, 2017-2018</i> .....	383
7.1.2	Daftar BPW / APW di Kabupaten Jember, 2017-2018 / <i>List of BPW / APW in Jember Regency, 2017-2018</i> .....	384
7.1.3	Kunjungan Wisatawan ke Kabupaten Jember 5 Tahun Terakhir / <i>Tourist Visits to Jember Regency, Last 5 Years</i> .....	387

7.1.4	Daftar Nama , Alamat, Kelas, Banyaknya Kamar dan Banyaknya Tempat Tidur di Kabupaten Jember, 2018 / <i>Name of Tourism Object, Distance from Jember (Km) and Type of Tourism Object, in Jember Regency 2018...</i>	388
7.1.5	Daftar Nama Objek Wisata, Jarak dari Kota Jember (km.) dan Jenis Objek Wisata di Kabupaten Jember, 2018 / <i>Name of Tourism Object, Distance from Jember (Km) and Type of Tourism Object, in Jember Regency 2018...</i>	399
<b>7.2</b>	<b>TRANSPORTASI/ TRANSPORTATION</b>	
7.2.1	Perkembangan Panjang Jalan Negara, Provinsi, dan Kabupaten Menurut Jenis Permukaan, Kondisi dan Jenis Jalan (Km) di Kabupaten Jember Tahun 2018 / <i>The Development of The Length of State, Province, and Regency Roads By Type of Texture, Condition and Category (Km), in Jember Regency, 2018 .....</i>	408
7.2.2	Perkembangan Banyaknya Kendaraan Menurut Jenis Kendaraan Berdasarkan Catatan Kepolisian Resort Jember, 2012-2018 / <i>The Development of The Number of Vehicle By The Type Based on The Record of Jember Police, 2012- 2018.....</i>	409
7.2.3	Banyaknya Kendaraan Berdasarkan Pengeluaran Ijin Insidental Menurut Jenis Kendaraan di Kabupaten Jember Tahun 2018 / <i>The Number of Vehicle By The Issue of Incidental Permit By Type of Vehicle in Jember Regency, 2018 .....</i>	410
7.2.4	Perkembangan Banyaknya Pengeluaran Surat Ijin Mengemudi (SIM) Kendaraan Bermotor Menurut Jenis SIM di Kabupaten Jember, 2012-2018 / <i>The Development of The Number of Issued Driving License (SIM) Motor Vehicle By The Type of SIM in Jember Regency, 2012-2018.....</i>	411
7.2.5	Banyaknya Pengeluaran Surat Ijin Mengemudi (SIM) Kendaraan Bermotor Menurut Menurut Bulan dan Jenis SIM di Kabupaten Jember Tahun 2018 / <i>The Number of Issued Driving License (SIM) Motor Vehicle By Month and Type of SIM in Jember Regency, 2018.....</i>	412
7.2.6	Banyaknya Mobil Penumpang Umum (MPU)/Mikrobus Antar Kota Dalam Provinsi (AKDP) Menurut Trayek dan Daerah Operasi di Kabupaten Jember Tahun 2018 / <i>The Number of Public Transportation (MPU)/Microbus between Cities in Province (AKDP) By Trajectory and Operation Area in Jember Regency, 2018 .....</i>	413
7.2.7	Banyaknya Penumpang AKDP menurut PO yang Berangkat dan Datang di Terminal Arjasa Menurut Bulan di Kabupaten Jember, 2018 / <i>The Number of Passengers AKDP by PO from and to Arjasa Station by Month in Jember Regency, 2018 .....</i>	414
7.2.8	Banyaknya Penumpang AKDP menurut PO yang Berangkat dan Datang di Terminal Ambulu Menurut Bulan di Kabupaten Jember, 2018 / <i>The Number of Passengers AKDP by PO from and to Ambulu Station by Month in Jember Regency, 2018 .....</i>	415

7.2.9	Banyaknya Penumpang Angkutan Kota menurut Kode Angkot yang Berangkat dan Datang di Terminal Arjasa Menurut Bulan di Kabupaten Jember, 2018 / <i>The Number of Passengers City Transport by Code Transport from and to Arjasa Station by Month in Jember Regency, 2018.</i>	418
7.2.10	Banyaknya Penumpang Angkutan Kota/Pedesaan menurut PO yang Berangkat dan Datang di Terminal Ambulu Menurut Bulan di Kabupaten Jember, 2018 / <i>The Number of Passengers City/Rural Transport by PO from and to Ambulu Station by Month in Jember Regency, 2018.....</i>	421
7.2.11	Banyaknya Armada menurut PO dan Kode Angkot yang Berangkat dan Datang di Terminal Arjasa Kabupaten Jember, 2018 / <i>The Number of Unit by PO and Code Transport from and to Arjasa Station in Jember Regency, 2018.....</i>	422
7.2.12	Banyaknya Armada menurut PO yang Berangkat dan Datang di Terminal Ambulu Kabupaten Jember, 2018 / <i>The Number of Unit by PO from and to Ambulu Station in Jember Regency, 2018.....</i>	423
7.2.13	Banyaknya Kecelakaan Lalu Lintas Menurut Bulan dan Korban/Kerugian di Kabupaten Jember, 2018 / <i>The Number of Traffic Accident By Month and Victim/Loss in Jember Regency, 2018 .....</i>	426
7.2.14	Banyaknya Bus dan Penumpang yang Berangkat dan Datang di Terminal Menurut Bulan di Kabupaten Jember, 2018 / <i>The Number of Bus and Passengers from and to Bus Station By Month in Jember Regency, 2018...</i>	425
7.2.15	Banyaknya Penumpang Kereta Api yang Datang, Berangkat, Dan Pendapatan Setiap bulan di Kabupaten Jember Tahun 2018 / <i>The Number of Train Coming and Leaving Passengers And Income by Month in Jember Regency, 2018 .....</i>	426
7.2.16	Banyaknya Penumpang Pesawat Terbang yang Datang, Berangkat, Dan Pendapatan Setiap bulan di Kabupaten Jember Tahun 2018 / <i>The Number of Plane Coming and Leaving Passengers And Income by Month in Jember Regency, 2018 .....</i>	427
7.2.17	Banyaknya Muat - Bongkar Barang (KG) di Stasiun KA Setiap bulan di Kabupaten Jember Tahun 2018 / <i>The Number of Load-Unloading Goods (Kg) at The Railway Station by Month in Jember Regency, 2018 .....</i>	428
7.3	POS DAN TELEKOMUNIKASI / <i>POST AND TELECOMMUNICATION</i>	
7.3.1	Perkembangan Banyaknya Alat Produksi Pos Menurut Jenis di Kabupaten Jember, 2014- 2018 / <i>The Development of Number of Traffic Accident By Month and Victim/Loss in Jember Regency, 2014-2018 .....</i>	429
7.3.2	Perkembangan Banyaknya Layanan Pos yang Dikirim dan Diterima Menurut Jenis Layanan di Kabupaten Jember Tahun 2015-2018 / <i>The Development of Number of Post Service Sent and Received By Type of Service in Jember Regency, 2015-2018 .....</i>	430

7.3.3	Perkembangan Banyaknya Surat Dalam dan Luar Negeri yang Dikirim dan Diterima di Kabupaten Jember, 2000 – 2018 / <i>The Development of Number of Domestic and Foreign Letter Sent and Received in Jember Regency, 2000 – 2018</i> .....	431
7.3.4	Perkembangan Banyaknya Paket Pos Dalam dan Luar Negeri yang Dikirim dan Diterima di Kabupaten Jember Tahun 2000-2018 / <i>The Development of Number of Domestic and Foreign Post Package Sent and Receive in Jember Regency, 2000-2018</i> .....	432
7.3.5	Perkembangan Banyaknya Giro / Cek Pos yang Diterima dan Dibayarkan Tahun di Kabupaten Jember 2003-2018 / <i>The Development of Amount of Postal Clearing/Money Order Received and Paid in Jember Regency, 2003-2018</i> .....	433
7.3.6	Perkembangan Banyaknya Penjualan Benda Pos dan Materai di Kabupaten Jember, 2004-2018 / <i>The Development of Amount of Postal Product and Stamp Sale in Jember Regency, 2004- 2018</i> .....	434
7.3.7	Perkembangan Banyaknya Uang yang Dikirim dan Diterima di Kabupaten Jember Tahun 2003-2018 / <i>T The Development of Amount of Money Sent and Received in Jember Regency, 2003-2018</i> .....	435

## **8. SISTEM NERACA NASIONAL / NATIONAL BALANCE SHEET SYSTEM**

8.1	Produk Domestik Regional Bruto Atas Dasar Harga Berlaku Menurut Lapangan Usaha di Kabupaten Jember (miliar rupiah), 2014–2018 / <i>Gross Regional Domestic Product at Current Market Prices by Industry in Jember Regency (million rupiahs), 2014–2018</i> .....	451
8.2	Produk Domestik Regional Bruto Atas Dasar Harga Konstan 2010 Menurut Lapangan Usaha di Kabupaten Jember (miliar rupiah), 2014–2018 / <i>Gross Regional Domestic Product at 2010 Constant Market Prices by Industry in Jember Regency (million rupiahs), 2014–2018</i> .....	452
8.3	Distribusi Persentase Produk Domestik Regional Bruto Atas Dasar Harga Berlaku Menurut Lapangan Usaha di Kabupaten Jember (persen), 2014–2018 / <i>Percentage Distribution of Gross Regional Domestic Product at Current Market Prices by Industry in Jember Regency (percent), 2014–2018</i> .....	453
8.4	Laju Pertumbuhan Produk Domestik Regional Bruto Atas Dasar Harga Konstan 2010 Menurut Lapangan Usaha di Kabupaten Jember (juta rupiah), 2014–2018 / <i>Growth Rate of Gross Regional Domestic Product at 2010 Constant Market Prices by Industry in Jember Regency (million rupiahs), 2014–2018</i> .....	454

8.5	Indeks Harga Implisit Produk Domestik Regional Bruto Menurut Lapangan Usaha di Kabupaten Jember (2010=100), 2014–2018 / <i>Implicit Price Index of Gross Regional Domestic Product by Industry in Jember Regency (2010=100), 2014–2018</i> .....	455
8.6	Laju Implisit Produk Domestik Regional Bruto Menurut Lapangan Usaha di Kabupaten Jember, 2014–2018 / <i>Implicit Growth Rate of Gross Regional Domestic Product by Industry in Jember Regency, 2014–2018</i> .....	456
8.7	Produk Domestik Regional Bruto Atas Dasar Harga Berlaku Menurut Pengeluaran Kabupaten Jember, 2014–2018 / <i>Gros Domestic Regional Product At Current Market Prices by Type to Expenditure in Jember Regency, 2014–2018</i> .....	457
8.8	Produk Domestik Regional Bruto Kabupaten Jember Atas Dasar Harga Konstan Menurut Pengeluaran (Juta Rupiah), 2014–2018 / <i>Gros Domestic Regional Product At Constant Prices by Type to Expenditure in Jember Regency, 2014–2018</i> .....	458
<b>9. PERDAGANGAN, INDUSTRI DAN PERBANKAN/ TRADE INDUSTRY AND BANKING</b>		
<b>9.1</b>	<b>PERDAGANGAN/ TRADE</b>	
9.1.1	Rekapitulasi Data Izin Mendirikan Bangunan (IMB) 2018 / <i>Recapitulation of Building Construction Permit (IMB) Data 2018</i> .....	467
9.1.2	Banyaknya Persediaan dan Pengeluaran Beras (Kg) Menurut Bulan dan Jenis Mutasi di Kabupaten Jember, 2018 / <i>The Number of Rice Stock and Expenditure (Kg) By Month and Mutation Type in Jember Regency, 2018</i> ..	468
9.1.3	Volume (Kg) dan Nilai Ekspor (US \$) Menurut Jenis Komoditas di Kabupaten Jember, 2018 / <i>Volume (Kg) and Value (US \$) of Exports by Type of Comodity in Jember Regency, 2018</i> .....	469
9.1.4	Rata-rata Harga Eceran Beberapa Jenis Barang di Pasar Tradisional (rupiah) Menurut Bulan di Kabupaten Jember, 2017 / <i>Average Retail Prices of Goods in Some Type Traditional Market (IDR) According Month in Jember Regency, 2017</i> .....	470
9.1.5	Rata – rata Harga Produsen Beberapa Jenis Barang di Pasar Tradisional (rupiah) di Kabupaten Jember, 2018 / <i>Retail Prices of Selected Commodities at Traditional Market in Jember (IDR), 2018</i> .....	482
9.1.6	Indek Harga Konsumen Menurut Kelompok di Kabupaten Jember, 2018 / <i>Customer Price Index By Group in Jember Regency, 2018</i> .....	488
9.1.7	Perkembangan Inflasi Menurut Bulan di Kabupaten Jember, 2014-2018 / <i>Development of Inflation by Month in Jember Regency, 2014-2018</i> .....	490

9.1.8	Inflasi Umum Tahun ke Tahun Menurut Bulan di Kabupaten Jember, 2014 - 2018 / <i>The General Inflation Year on Year By Month in Jember Regency, 2014-2018</i> .....	491
9.1.9	Laju Inflasi Menurut Kelompok Barang dan Bulan di Kabupaten Jember, 2018 / <i>The Inflation Rate By Group of Goods and Month in Jember Regency, 2018</i> .....	492
9.1.10	Laju Inflasi Kumulatif (Inflasi Tahun Kalender) Menurut Kelompok Barang dan Bulan di Kabupaten Jember, 2018 / <i>Cumulative Inflation Rate (Year Inflation) By Group of Goods and Month in Jember Regency, 2018</i> .....	494
9.1.11	Fluktuasi Harga Gabah Kering Panen IR.64, Kadar Air dan Kadar Lainnya di Kabupaten Jember, 2018 / <i>The Fluctuation of IR.64 Unhulled Rice Price, Water and Other Contents in Jember Regency, 2018</i> .....	496
<b>9.2</b>	<b>INDUSTRI / INDUSTRY</b>	
9.2.1	Banyaknya Perusahaan Industri dan Tenaga Kerja Menurut Jenis Kegiatan Industri dan Kategori Industri Tahun di Kabupaten Jember 2018 / <i>The Number of Industrial Company and Labor Force (LF) By Type of Industrial Activity and Category in Jember Regency, 2018</i> .....	497
9.2.2	Jumlah Perusahaan dan Tenaga Kerja Menurut Jenis Kegiatan Industri dan Jenis Pekerjaan di Kabupaten Jember, 2018 / <i>The Number of Company and Labor Force By Industrial Activity and Type of Work in Jember Regency, 2018</i> .....	498
<b>9.3</b>	<b>PERBANKAN / BANKING</b>	
9.3.1	Jumlah Jaringan Kantor Bank Umum/BPR Akhir Tahun 2018 / <i>The Number of Public Bank/BPR Office Networks by The End Of 2018</i> .....	499
9.3.2	Posisi Dana Simpanan Rupiah dan Valuta Asing Bank Umum Menurut Bulan dan Jenis Valuta/Simpanan di Kabupaten Jember (Juta Rp), 2007-2018 / <i>The Position of Rupiah and Foreign Currency Fund of General Bank By Month and Fund Type in Jember (million Rp), 2007-2018</i> .....	500
9.3.3	Posisi Kredit Perbankan dan Valuta Asing Bank Umum Menurut Jenis Penggunaan di Kabupaten Jember (Juta Rp)Tahun 2007-2018 / <i>The Position of Financial and Foreign Currency Credit of General Bank By Type of Usage in Jember (Milion Rp), 2007-2018</i> .....	501
9.3.4	Posisi Kredit Rupiah dan Valuta Asing Bank Umum Menurut Sektor Ekonomi di Kabupaten Jember (Juta Rp), 2007-2018 / <i>The Position of Rupiah and Foreign Currency Credit of General Bank By Economic Sector in Jember(MillionRp), 2007-2018</i> .....	502
9.3.5	Perkembangan Perbankan Menurut Jenis dan Kelompok Bank (Juta Rp) di Kabupaten Jember 2016-2018 / <i>The Development of Banking By Type and Group of Bank (Milion Rp) in Jember Regency 2016-2018</i> .....	504
9.3.6	Jumlah Nasabah Asuransi, Uang Pertanggungan, Premi, Penerimaan dan Klaim Menurut Bulan di Kabupaten Jember, 2018 / <i>New Insurance</i>	505

	<i>Customer Number, Sum Assured, Premium, Acceptance and Claims According Month in Jember Regency, 2018</i> .....	
9.3.7	Jumlah Nasabah Asuransi Baru, Uang Pertanggungan, Premi, Penerimaan dan Klaim Menurut Bulan di Kabupaten Jember, 2018 / <i>New Insurance Customer Number, Sum Assured, Premium, Acceptance and Claims According Month in Jember Regency, 2018</i> .....	506
9.3.8	Banyaknya Koperasi dan Anggota Menurut Jenis Koperasi di Kabupaten Jember Tahun 2018 / <i>The Number of Cooperation and Member By Type of Cooperation in Jember Regency, 2018</i> .....	507
9.3.9	Banyaknya Koperasi Menurut Kecamatan dan Jenis Usaha di Kabupaten Jember, 2018 / <i>The Number of Cooperation By Subdistrict and Type of Enterprise in Jember Regency, 2018</i> .....	508
9.3.10	Banyaknya Koperasi Menurut Kecamatan dan Tingkatan di Kabupaten Jember, 2018 / <i>The Number of Cooperation By Subdistrict and Level in Jember Regency, 2018</i> .....	509
9.3.11	Banyaknya Simpanan dan Volume Usaha Koperasi Menurut Jenis Koperasi di Kabupaten Jember, 2018 / <i>The Amount of Saving and Cooperation Enterprise Volume By Type of Cooperation in Jember Regency, 2018</i> .....	510
9.3.12	Banyaknya Koperasi dan Anggota Koperasi Berbadan Hukum Menurut Jenis Koperasi dan Jenis Permodalan (000Rp) di Kabupaten Jember, 2018 / <i>The Number of Cooperation and Member with Corporate Body By Type of Cooperation and Capital in Jember Regency, 2018</i> .....	511
9.3.13	Perkembangan Koperasi Menurut Uraian di Kabupaten Jember, 2015-2018 / <i>The Development of Cooperation By Description in Jember Regency, 2015-2018</i> .....	512

**10. PERBANDINGAN ANTAR KABUPATEN/ COMPARISON BETWEEN DISTRICTS**

10.1	Jumlah Penduduk, Luas wilayah dan kepadatan penduduk menurut Kabupaten/Kota di Jawa Timur, 2018 / <i>Population, Area and population density according to Regency / City in East Java, 2018</i> .....	515
10.2	Indeks Pembangunan Manusia Menurut Kabupaten/Kota di Provinsi Jawa Timur, 2014-2018 / <i>Human Development Index by Regency/Municipality in Jawa Timur Province, 2014 – 2018</i> .....	516
10.3	Jumlah dan persentase penduduk miskin menurut Kabupaten/Kota di Jawa Timur, 2018 / <i>Amount and percentage of poor population by Regency / City in East Java, 2018</i> .....	517
10.4	PDRB / <i>Gross Regional Domestic Product</i> .....	518



10.4.1	Produk Domestik Regional Bruto Atas Dasar Harga Berlaku Menurut Kabupaten / Kota di Propinsi Jawa Timur (Juta Rupiah), 2014-2018 / <i>Gross Regional Domestic Product at 2010 Constant Market Prices by Regency / Municipality in Jawa Timur Province (million rupiah), 2014-2018</i>	518
10.4.2	Produk Domestik Regional Bruto Atas Dasar Harga Konstan Menurut Kabupaten / Kota di Propinsi Jawa Timur (Juta Rupiah), 2014-2018 / <i>Gross Regional Domestic Product at Constant Price by Regency / City in East Java Province (Milion Rupiah), 2014-2018</i> .....	519
10.4.3	Laju Pertumbuhan Produk Domestik Regional Bruto Atas Dasar Harga Konstan 2010 Menurut Kabupaten / Kota di Propinsi Jawa Timur (Persen), 2014-2018 / <i>Rate of Growth of Gross Regional Domestic Product at 2010 Constant Prices by Regency / City in East Java Province (Percent), 2014-2018</i> .....	520
10.4.4	Indeks Implisit Produk Domestik Regional Bruto Menurut Kabupaten / Kota di Propinsi Jawa Timur (Persen), 2014-2018 / Kota di Propinsi Jawa Timur (Persen), 2014-2018 / <i>Implicit Index of Gross Regional Domestic Product by Regency / City in East Java Province (Percent), 2014-2018</i> .....	521
10.4.5	Laju Implisit Produk Domestik Regional Bruto Menurut Kabupaten / Kota di Propinsi Jawa Timur (Persen), 2014-2018 / <i>Implicit Rate of Gross Regional Domestic Product by Regency / City in East Java Province (Percent), 2014-2018</i> .....	522

<https://jemberkab.bps.go.id>

## Daftar Gambar/List of Figures

No. Num	Judul Gambar Title of Graph	Halaman Page
Gambar 1.	Luas wilayah menurut kecamatan di kabupaten jember (km <sup>2</sup> ), 2018/ <i>Total area by districts in jember regency (square km), 2018</i>	7
gambar 2.	Jumlah curah hujan dan hari hujan menurut bulan di kabupaten jember, 2018/ <i>amount of precipitation and number of rainy days</i> <i>by month in jember regency, 2018</i>	9
gambar 3.	Jumlah pegawai negeri sipil daerah menurut tingkat kepangkatan dan jenis kelamin, 2018 / <i>the number of local civil servants by the</i> <i>rank and sex, 2018</i>	47
gambar 4.	Jumlah pegawai negeri sipil daerah menurut tingkat pendidikan dan jenis kelamin, 2018 / <i>the number of local civil servants by</i> <i>educational level and sex, 2018</i>	47
gambar 5.	Jumlah penduduk, luas wilayah dan kepadatan penduduk tahun 2018 / <i>number of people, area and population density to</i> <i>subdistrict 2018</i>	83
gambar 6.	Penempatan tki ke luar negeri dan negara tujuan, 2018 / <i>the</i> <i>delivery of tki (indonesian labor force) and destination country,</i> <i>2018</i>	83
gambar 7.	Perkembangan banyaknya donor darah menurut golongan darah, 2014-2018 / <i>the development of the number of blood donor</i> <i>according to blood type, 2014-2018</i>	111
gambar 8.	Banyaknya rumah tangga miskin penerima jatah raskin menurut kecamatan, 2018 / <i>number of households poor poor rice ration</i> <i>recipients according to the district, 2018</i>	111
gambar 9.	Produksi tanaman pangan tahun 2018 / <i>production of food crops,</i> <i>2018</i>	226

gambar 10. Produksi tanaman hortikultura tahun 2018 / <i>production of horticulture plants, 2018</i> .....	226
gambar 11. Perkembangan pelanggan dan kva terpasang listrik pln menurut jenis tarip dan penggunaan di kabupaten jember, 2018 / <i>the development of customer and kva installed by pln by type of price and the usage in jember regency,2017-2018</i> .....	367
gambar 12. Perkembangan produksi air minum (m <sup>3</sup> ) pdam menurut bulan di kabupaten jember di kabupaten jember, 2018 / <i>the development production of drinking water of pdam by month in jember regency, 2018</i> .....	369
gambar 13. Kunjungan wisatawan ke kabupaten jember 5 tahun terakhir, 2018 / <i>tourist visits to jember regency last 5 year, 2018</i> .....	383
gambar 14. Distribusi persentase produk domestik regional bruto kabupaten jember atas dasar harga berlaku 2010 menurut lapangan usaha, 2018/ <i>percentage distribution of gross regional domestic product of jember regency at current market prices by industry, 2018</i> .....	447
gambar 15. Laju pertumbuhan riil pdrb (persen) di kabupaten jember, 2018 / <i>figure real growth rate of grdp (percent) in jember regency, 2018</i> .....	450
gambar 16. Banyaknya perusahaan industri di kabupaten jember tahun 2018 / <i>the number of industrial company in jember regency 2018</i> .....	467

## PENJELASAN UMUM/EXPLANATORY NOTES

Tanda-tanda, satuan-satuan, dan lain-lainnya yang digunakan dalam publikasi ini adalah sebagai berikut:

*Symbols, measurement units, and acronyms which are used in this publication, are as follows:*

### 1. TANDA-TANDA/SYMBOLS

Data tidak tersedia/ <i>Data not available</i>	:	...
Tidak ada atau nol / <i>Null or zero</i>	:	—
Data dapat diabaikan/ <i>Data negligible</i>	:	0
Tanda decimal/ <i>Decimal point</i>	:	,
Data tidak dapat ditampilkan/ <i>Not applicable</i>	:	NA
Angka perkiraan/ <i>Estimated figures</i>	:	e
Angka sementara/ <i>Preliminary figures</i>	:	x
Angka sangat sementara/ <i>Very preliminary figures</i>	:	xx
Angka diperbaiki/ <i>Revised figures</i>	:	r

### 2. SATUAN/UNITS

barel/ <i>barrel</i>	:	158,99 liter/ <i>litres</i> = 1/6,2898 m <sup>3</sup>
hektar (ha)/ <i>hectare (ha)</i>	:	10 000 m <sup>2</sup>
kilometer (km)/ <i>kilometres (km)</i>	:	1 000 meter/ <i>meters</i> (m)
knot/ <i>knot</i>	:	1,8523 km/jam (km/hour)
kuintal/ <i>quintal</i>	:	100 kg
KWh	:	1 000 Watt hour
MWh	:	1 000 KWh
liter (untuk beras)/ <i>litre (for rice)</i>	:	0,80 kg
ons/ <i>ounce</i>	:	28,31 gram/ <i>grams</i>
ton	:	1 000 kg

Satuan lain: buah, dus, butir, helai/lembar, kaleng, batang, pulsa, ton kilometer (ton-km), jam, menit, persen (%).

*Other units: unit, pack, pieces, sheet, tin, pulse, ton-kilometres(ton-km), hour, minute, percent (%).*

**Perbedaan angka di belakang koma disebabkan oleh pembulatan angka.**

***The difference in decimal numbers is caused by rounding.***




27°C

Suhu Rata-rata Kabupaten Jember  
*Jember district average temperature*



49 mm/hari

Rata-rata Curah Hujan Tertinggi  
*The Highest Averages Rainfalls*



20 Knot

Kecepatan Angin tertinggi  
*highest wind speed*



80 %

Kelembapan Rata-rata Kabupaten Jember  
*average humidity of the district of Jember*



Luas Lahan Menurut Kemiringan di atas 40°  
*area of land by tilt more than 40°*



Luas Daerah Kabupaten Jember  
*area of jember Regency, 2018*

# GEOGRAFI DAN IKLIM

*geography and climate*



## PENJELASAN TEKNIS

### 1. Letak Geografis

Kabupaten Jember Secara geografis terletak diantara  $113^{\circ}15'47''$  s/d  $114^{\circ}02'35''$  Bujur Timur dan diantara  $7^{\circ}58'06''$  s/d  $8^{\circ}33'44''$  lintang selatan. Kabupaten Jember merupakan bagian dari Provinsi Jawa Timur, terletak  $\pm 200$  km ke arah timur dari Surabaya.

### 2. Luas Penggunaan Lahan

Luas wilayah Kabupaten jember berupa daratan seluas  $3.293,34 \text{ km}^2$  yang terdiri dari 31 wilayah Kecamatan dan 248 desa/kelurahan. Dari 31 wilayah kecamatan, Tempurejo merupakan wilayah yang memiliki daratan terluas sebesar  $524,46 \text{ km}^2$  yang sebagian besarnya masih berupa hutan. Penggunaan lahan di Kabupaten Jember sebagian besar merupakan kawasan hijau, terdiri hutan, sawah, tegal dan perkebunan.

### 3. Pulau-Pulau

Selain itu Jember juga memiliki sekitar 67 pulau-pulau kecil, 16 pulau sudah memiliki nama dan 51 pulau lainnya yang belum memiliki nama.

### 4. Batas Wilayah

Batas wilayah di sebelah utara berbatasan dengan Kabupaten Probolinggo dan Kabupaten Bondowoso. Di sebelah timur berbatasan dengan Kabupaten Banyuwangi. Di sebelah Selatan

## TECHNICAL NOTES

### 1. Geographical Location

*The Geographically located at position of Jember Regency is  $113^{\circ}15'47''$  until  $114^{\circ}02'35''$  East longitude and  $7^{\circ}58'06''$  until  $8^{\circ}33'44''$  South latitude. Jember Regency part of East Java province, situated approximately 200 km to the East of Surabaya.*

### 2. Extensive Land Use

*Jember Regency area is a land area of  $3,293.34 \text{ km}^2$ . At the end of 2017, Jember Regency administration area consists of 31 districts and 248 villages. Of the 31 subdistricts, Tempurejo a region that has the largest land area of  $524.46 \text{ km}^2$ , most of which still forested. Land use in Jember Regency is mostly a green area, consisting of forests, rice fields, tegal and plantations.*

### 3. Islands

*In addition Jember also has about 67 small islands, 16 Islands already has name and 51 other islands do not have name yet.*

### 4. Regional Boundaries

*Region Boundaries in the north, it borders on Probolinggo Regency and Bondowoso Regency. In the east, it borders on Banyuwangi Regency. In the South, it borders on Hindia Ocean. And*



berbatasan dengan Samudera Hindia. Sedangkan di sebelah barat berbatasan dengan Kabupaten Lumajang.

**5. Keadaan Cuaca dan Curah Hujan**

Data cuaca dan curah hujan menunjukkan pola musim penghujan dan musim kemarau tiap tahunnya. Musim kemarau terjadi di bulan Mei-Oktober, sedangkan musim penghujan terjadi di bulan November-April.

*in the west, it borders on Lumajang Regency.*

**5. The Situation of Weather and Rainfall**

*Data Weather and Rainfall show the condition of rainy season and Dry season every year. The dry season occurs in May-October, while the rainy season occurs in November-April.*

<https://jemberkab.bps.go.id>

**ULASAN**

Sumber data dan informasi keadaan geografi dan iklim Kabupaten Jember berasal dari Badan Pertanahan Nasional dan Dinas pekerjaan Umum Pengairan.

Data tersaji dalam luas wilayah (km<sup>2</sup>) yang dirinci menurut klasifikasi lereng dan ketinggian tempat. Data tersebut dapat dilihat pada Tabel 1.1.1 dan 1.1.2. Tabel 1.1.3 dan Tabel 1.1.4 menyajikan beberapa pulau beserta perkiraan luasnya milik Kabupaten Jember di Samudera Indonesia.

Data jarak antar ibukota kecamatan dalam bentuk matriks dapat dilihat pada Tabel 1.1.5.

Data curah hujan merupakan hasil data kompilasi yang dikemas dalam tiga tabel, masing-masing tentang banyaknya curah hujan, rata-rata curah hujan setiap hari hujan dan banyaknya hari hujan.

Data curah hujan dirinci menurut stasiun pengukur dengan mengikuti Kecamatan tempat stasiun pengukur berada. Tabel 1.2.2 merupakan hasil perhitungan dari banyaknya curah hujan (mm) dibagi dengan banyaknya hari hujan setiap bulannya untuk masing-masing stasiun pengukur.

**DESCRIPTION**

*The data and information of geographical and climate condition of Jember Regency are derived from National Land Affairs Agency and Department of Public Work Irrigation.*

*The data is presented on the area (km<sup>2</sup>) classified by slope and height of place. the data can be seen in Table 1.1.1 and Table 1.1.2. Table 1.1.3 and Table 1.1.4 present some islands with their approximate area owned by Jember Regency all over Indonesian Ocean.*

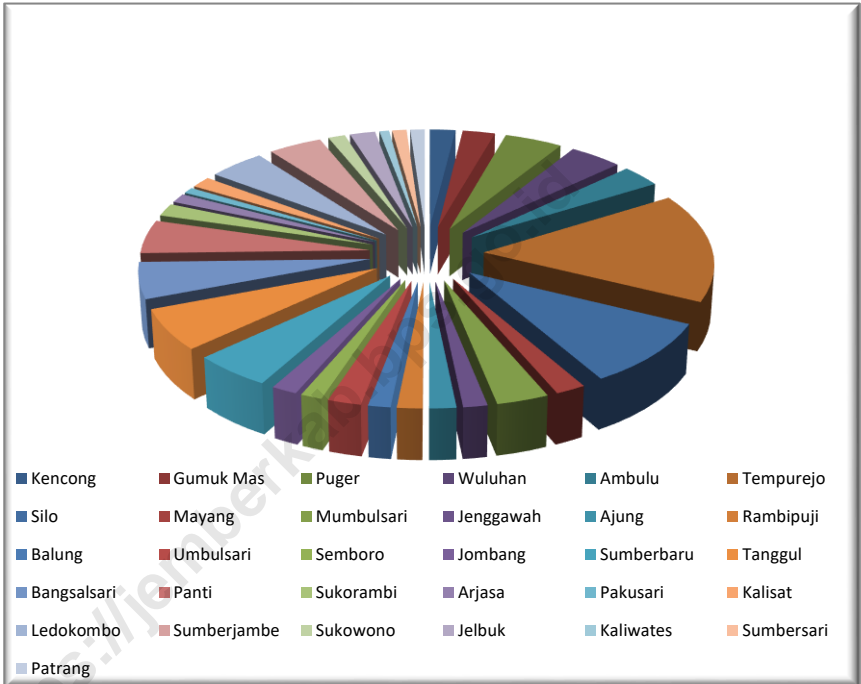
*The data of distance Inter subdistrict capitals in matrix can be seen in Table 1.1.5.*

*The data presented is divided into three tables: number of rainfall, average rainfall everyday and number of rainy days.*

*The data of rainfall is described by gauging station by subdistrict where the gauging station lies. Table 1.2.2 is the amount of rainfall (mm) divided by the number of rainy days every month for every gauging station.*

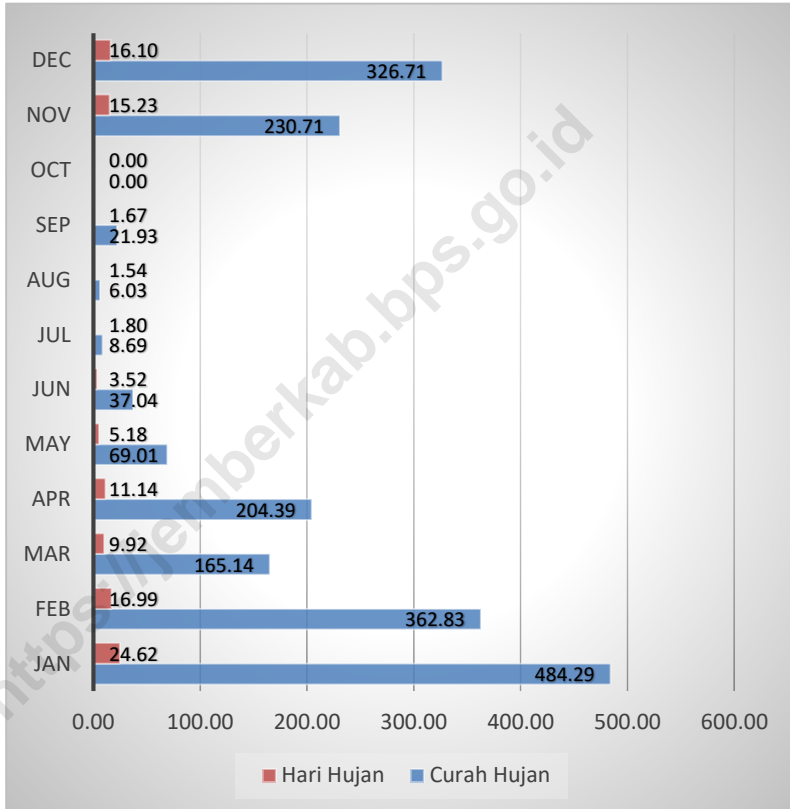


Gambar 1. Luas Wilayah Menurut Kecamatan di Kabupaten Jember (km<sup>2</sup>), 2018 *Total Area by Districts in Jember Regency (square km), 2018*





Gambar 2. Jumlah Curah Hujan dan Hari Hujan Menurut Bulan di Kabupaten Jember, 2018/ *Amount of Precipitation and Number of Rainy days by Month in Jember Regency, 2018*





## 1 Geografi dan Iklim/Geography and Climate

### 1.1 Keadaan Geografi/Geography Condition

**Tabel 1.1.1 Luas Daerah dan Jumlah Pulau Menurut Kecamatan di Kabupaten Jember, 2018**  
*Table Total Area And Number of Islands by Subdistrict in Jember Regency, 2018*

	Kecamatan <i>subdistrict</i>	Ibukota Kecamatan <i>Capital of Subdistrict</i>	Luas (Km <sup>2</sup> ) <i>Total Area (square.km)</i>
	(1)	(2)	(3)
1	Kencong	Kencong	65,92
2	Gumuk Mas	Gumuk Mas	82,98
3	Puger	Puger	148,99
4	Wuluhan	Wuluhan	137,18
5	Ambulu	Ambulu	104,56
6	Tempurejo	Tempurejo	524,46
7	Silo	Silo	309,98
8	Mayang	Mayang	63,78
9	Mumbulsari	Mumbulsari	95,13
10	Jenggawah	Jenggawah	51,02
11	Ajung	Ajung	56,61
12	Rambipuji	Rambipuji	52,80
13	Balung	Balung	47,12
14	Umbulsari	Umbulsari	70,52
15	Semoro	Semoro	45,43
16	Jombang	Jombang	54,30
17	Sumberbaru	Sumberbaru	166,37
18	Tanggul	Tanggul	199,99
19	Bangsalsari	Bangsalsari	175,28
20	Panti	Panti	160,71
21	Sukorambi	Sukorambi	60,63
22	Arjasa	Arjasa	43,75
23	Pakusari	Pakusari	29,11
24	Kalisat	Kalisat	53,48
25	Ledokombo	Ledokombo	146,92
26	Sumberjambe	Sumberjambe	138,24
27	Sukowono	Sukowono	44,04
28	Jelbuk	Jelbuk	65,06
29	Kaliwates	Kaliwates	24,94
30	Sumbersari	Sumbersari	37,05
31	Patrang	Patrang	36,99
Kabupaten Jember Tahun 2018			<b>3 293,34</b>

Sumber : Badan Pertanahan Nasional Kabupaten Jember

Source : Land Affairs Service of Jember Regency



Lanjutan Tabel/Continued Table 1.1.1

	Kecamatan <i>subdistrict</i>	Persentase terhadap Luas Kabupaten / Kota <i>Percentage Regency / Municipality's Area</i>	Jumlah Pulau <i>Number Of Islands</i>
	(1)	(4)	(5)
1	Kencong	1,91	-
2	Gumuk Mas	1,53	-
3	Puger	2,40	-
4	Wuluhan	2,91	-
5	Ambulu	3,41	-
6	Tempurejo	24,89	-
7	Silo	10,12	-
8	Mayang	1,84	-
9	Mumbulsari	3,04	-
10	Jenggawah	1,88	-
11	Ajung	1,85	-
12	Rambipuji	1,81	-
13	Balung	1,53	-
14	Umbulsari	2,10	-
15	Semboro	1,40	-
16	Jombang	1,63	-
17	Sumberbaru	5,20	-
18	Tanggul	3,50	-
19	Bangsalsari	5,44	-
20	Panti	3,07	-
21	Sukorambi	1,32	-
22	Arjasa	1,31	-
23	Pakusari	0,95	-
24	Kalisat	1,65	-
25	Ledokombo	5,13	-
26	Sumberjambe	2,14	-
27	Sukowono	1,42	-
28	Jelbuk	1,38	-
29	Kaliwates	0,87	-
30	Sumbersari	1,21	-
31	Patrang	1,15	-
	Kabupaten Jember Tahun 2018	100,00	-

Sumber : Badan Pertanahan Nasional Kabupaten Jember

Source : Land Affairs Service of Jember Regency

## GEOGRAPHY AND CLIMATE

**Tabel 1.1.2 Luas Wilayah ( Km<sup>2</sup>) Kecamatan Menurut Klasifikasi Lereng di Kabupaten Jember, 2018**  
**Table 1.1.2 The Area ( Km<sup>2</sup>) of Subdistricts According to Slope Classification in Jember Regency, 2018**

No Num	Kecamatan Subdistrict	Kemiringan/Declivity				Jumlah Number
		0 - 2 °	2° - 15°	15° - 40°	Di atas/Above 40°	
(1)	(2)	(3)	(4)	(5)	(6)	(7)
1	Kencong	65,92	-	-	-	65,92
2	Gumuk Mas	81,56	-	0,75	0,67	82,98
3	Puger	68,60	0,94	24,12	55,34	148,99
4	Wuluhan	92,23	2,01	4,95	38,00	137,18
5	Ambulu	82,55	2,09	8,34	11,58	104,56
6	Tempurejo	84,63	33,22	41,13	365,48	524,46
7	Silo	-	89,06	76,81	144,12	309,98
8	Mayang	23,77	15,12	18,71	6,19	63,78
9	Mumbulsari	58,37	15,05	21,71	-	95,13
10	Jenggawah	48,55	2,01	-	0,46	51,02
11	Ajung	56,61	-	-	-	56,61
12	Rambipuji	51,58	1,22	-	-	52,80
13	Balung	47,12	-	-	-	47,12
14	Umbulsari	70,52	-	-	-	70,52
15	Semboro	43,71	1,72	-	-	45,43
16	Jombang	54,30	-	-	-	54,30
17	Sumberbaru	38,44	54,83	37,97	35,13	166,37
18	Tanggul	27,81	45,81	44,24	82,14	199,99
19	Bangsalsari	54,76	59,62	14,24	46,66	175,28
20	Panti	12,44	36,28	14,83	97,16	160,71
21	Sukorambi	12,94	24,29	2,97	20,43	60,63
22	Arjasa	5,63	13,03	6,98	18,11	43,75
23	Pakusari	26,84	2,27	-	-	29,11
24	Kalisat	8,31	45,03	0,15	-	53,48
25	Ledokombo	3,03	69,75	33,22	40,92	146,92
26	Sumberjambe	10,43	73,50	18,38	35,94	138,24
27	Sukowono	8,98	34,91	0,15	-	44,04
28	Jelbuk	1,02	24,61	9,32	30,11	65,06
29	Kaliwates	22,76	2,18	-	-	24,94
30	Sumbersari	37,05	-	-	-	37,05
31	Patrang	5,03	25,25	5,08	1,64	36,99
<b>Kabupaten Jember Jember Regency</b>		<b>1 205,47</b>	<b>673,76</b>	<b>384,04</b>	<b>1 030,07</b>	<b>3 293,34</b>

Sumber : Kantor Pertanahan Nasional Kabupaten Jember.

Source : National Land Affairs Agency Jember

**Tabel 1.1.3** Luas Wilayah ( Km<sup>2</sup>) Kecamatan Menurut Ketinggian Tempat (meter, dpl) di Kabupaten Jember, 2018  
*The Area ( Km<sup>2</sup>) of Subdistricts According to The Height (meter, dpl) in Jember Regency, 2018*

No Num	Kecamatan Subdistrict	Ketinggian Tempat (meter, dpl) The Height of Place (meter, dpl)						Jumlah Number
		0 - 25	25-100	100-500	500-1000	1000-2005	> 2005	
(1)	(2)	(3)	(4)	(5)	(6)	(7)	(8)	(9)
1	Kencong	65,92	-	-	-	-	-	65,92
2	Gumuk Mas	81,47	1,16	0,34	0,01	-	-	82,98
3	Puger	81,80	45,70	21,49	-	-	-	148,99
4	Wuluhan	87,18	25,00	25,00	-	-	-	137,18
5	Ambulu	56,51	38,28	9,77	-	-	-	104,56
6	Tempurejo	17,97	178,12	240,48	85,94	1,95	-	524,46
7	Silo	-	0,39	167,79	137,87	3,93	-	309,98
8	Mayang	-	1,76	60,07	1,95	-	-	63,78
9	Mumbulsari	-	35,94	52,94	6,25	-	-	95,13
10	Jenggawah	-	50,70	0,30	0,02	-	-	51,02
11	Ajung	-	56,61	-	-	-	-	56,61
12	Rambipuji	-	52,80	0,00	-	-	-	52,80
13	Balung	25,84	17,97	3,31	-	-	-	47,12
14	Umbulsari	64,46	6,05	-	-	-	-	70,51
15	Semoro	17,93	19,60	7,90	-	-	-	45,43
16	Jombang	54,30	-	-	-	-	-	54,30
17	Sumberbaru	24,10	31,64	75,67	15,55	19,42	-	166,38
18	Tanggul	7,08	40,54	64,88	42,19	45,16	0,14	199,99
19	Bangsalsari	6,64	52,15	61,80	17,97	27,34	9,38	175,28
20	Panti	-	7,81	50,78	28,12	61,02	12,98	160,71
21	Sukorambi	-	11,72	24,17	19,27	5,47	-	60,63
22	Arjasa	-	-	33,53	9,67	0,55	-	43,75
23	Pakusari	-	-	29,11	-	-	-	29,11
24	Kalisat	-	-	53,48	-	-	-	53,48
25	Ledokombo	-	-	72,06	44,55	25,00	5,31	146,92
26	Sumberjambe	-	-	49,96	62,11	23,05	3,12	138,24
27	Sukowono	-	-	44,04	-	-	-	44,04
28	Jelbuk	-	-	32,64	19,29	12,73	0,40	65,06
29	Kaliwates	-	3,69	17,34	3,91	-	-	24,94
30	Sumbersari	-	0,36	11,72	24,97	-	-	37,05
31	Patrang	-	3,69	32,51	0,79	-	-	36,99
<b>Kabupaten Jember</b> <i>Jember Regency</i>		<b>591,20</b>	<b>681,69</b>	<b>1 243,08</b>	<b>520,43</b>	<b>225,62</b>	<b>31,33</b>	<b>3 293,34</b>

Sumber/Source : Kantor Pertanahan Nasional Kabupaten Jember/National Land Affairs Agency Jember  
 Keterangan/Explanation : Dpl : Dari permukaan laut/Above sea level

**Tabel** 1.1.4 2018  
**Table** *Islands or Archipelago with Names in Jember Regency, 2018*

No. Num	Nama Pulau Name of Island	Perkiraan Luas/ Approximate Area (Ha)	Beberapa Penggunaan Tanah Utama dan Luasnya/ <i>Some Uses of Mainland and Its Area</i> (Ha)	Fungsi Kawasan/ Regional Function	Keberadaan Tempat Penting/ <i>The Presence of Important Place</i>
(1)	(2)	(3)	(4)	(5)	(6)
1	Nusa Barong	7.482,00	Hutan	Suaka Alam	-
2	Gilen	6,25	Semak Belukar / Rumput	Suaka Alam	-
3	Leande/Bt. Mandi	1,87	Semak Belukar / Rumput	Suaka Alam	-
4	Endokdokan	3,75	Semak Belukar / Rumput	-	-
5	Watuajir	0,89	Batu karang / Rumput	-	-
6	Matikan	7,50	Semak Belukar / Rumput	-	-
7	Sraja	16,25	Semak Belukar / Rumput	-	-
8	Meran	6,78	Semak Belukar / Rumput	-	-
9	Moestaka	29,89	Semak Belukar / Rumput	-	-
10	Loe Toeng	42,26	Semak Belukar / Rumput	-	-
11	Karang Bolong	28,98	Semak Belukar / Rumput	-	-
12	Watoepager	1,25	Semak Belukar / Rumput	-	-
13	Pisang	3,91	Semak Belukar / Rumput	-	-
14	Bandealit	33,94	Semak Belukar / Rumput	-	-
15	Singa	11,24	Semak Belukar / Rumput	-	-
16	Merue	8,75	Semak Belukar / Rumput	-	-

Sumber : Kantor Pertanahan Nasional Kabupaten Jember.

Source : *National Land Affairs Agency Jember*

**Tabel** Pulau-pulau Kecil atau Kepulauan Yang Belum Memiliki Nama di Kabupaten  
**Table** 1.1.5 Jember, 2018  
*Islands or Archipelago without Names in Jember Regency, 2018*

No. Num	Nama Pulau <i>Name of Island</i>	Perkiraan Luas/ <i>Approximate Area (Ha)</i>	Beberapa Penggunaan Tanah Utama dan Luasnya/ <i>Some Uses of Mainland and Its Area (Ha)</i>	Fungsi Kawasan/ <i>Regional Function</i>	Keberadaan Tempat Penting/ <i>The Presence of Important Place</i>
(1)	(2)	(3)	(4)	(5)	(6)
1	1	0,63	Batu karang / rumput	-	-
2	2	1,25	Rumput/semak belukar	-	-
3	3	1,50	Rumput/semak belukar	-	-
4	4	0,63	Batu karang / rumput	-	-
5	5	0,75	Batu karang / rumput	-	-
6	6	0,62	Batu karang / rumput	-	-
7	7	0,39	Batu karang / rumput	-	-
8	8	0,75	Batu karang / rumput	-	-
9	9	2,25	Rumput/semak belukar	-	-
10	10	0,82	Batu karang / rumput	-	-
11	11	0,82	Batu karang / rumput	-	-
12	12	0,75	Batu karang / rumput	-	-
13	13	0,62	Batu karang / rumput	-	-
14	14	2,21	Rumput/semak belukar	-	-
15	15	0,60	Batu karang / rumput	-	-
16	16	0,62	Batu karang / rumput	-	-
17	17	8,83	Batu karang / rumput	-	-
18	18	0,18	Batu karang / rumput	-	-
19	19	0,15	Batu karang / rumput	-	-
20	20	0,62	Batu karang / rumput	-	-
21	21	0,62	Batu karang / rumput	-	-
22	22	0,62	Batu karang / rumput	-	-
23	23	0,10	Batu karang / rumput	-	-
24	24	0,12	Batu karang / rumput	-	-
25	25	0,09	Batu karang / rumput	-	-
26	26	0,69	Batu karang / rumput	-	-
27	27	0,19	Batu karang / rumput	-	-
28	28	0,59	Batu karang / rumput	-	-

Sumber : Kantor Pertanahan Nasional Kabupaten Jember.

Source : National Land Affairs Agency Jember

Lanjutan Tabel/Continued Table : 1.1.5

(1)	(2)	(3)	(4)	(5)	(6)
29	29	1,98	Rumput/semak belukar	-	-
30	30	0,52	Batu karang / rumput	-	-
31	31	0,25	Batu karang / rumput	-	-
32	32	0,25	Batu karang / rumput	-	-
33	33	0,28	Batu karang / rumput	-	-
34	34	0,19	Batu karang / rumput	-	-
35	35	0,18	Batu karang / rumput	-	-
36	36	0,25	Batu karang / rumput	-	-
37	37	0,26	Batu karang / rumput	-	-
38	38	0,27	Batu karang / rumput	-	-
39	39	4,86	Batu karang / rumput	-	-
40	40	0,85	Batu karang / rumput	-	-
41	41	0,27	Batu karang / rumput	-	-
42	42	0,22	Batu karang / rumput	-	-
43	43	0,28	Batu karang / rumput	-	-
44	44	0,25	Batu karang / rumput	-	-
45	45	3,78	Batu karang / rumput	-	-
46	46	0,49	Batu karang / rumput	-	-
47	47	2,56	Batu karang / rumput	-	-
48	48	4,22	Batu karang / rumput	-	-
49	49	0,23	Batu karang / rumput	-	-
50	50	0,26	Batu karang / rumput	-	-
51	51	0,25	Batu karang / rumput	-	-

Sumber : Kantor Pertanahan Nasional Kabupaten Jember.

Source : National Land Affairs Agency Jember



# GEOGRAPHY AND CLIMATE

**Tabel 1.1.6** Jarak (Km) Terdekat Antar Kecamatan di Kabupaten Jember, 2018  
*The Shortest Distance (Km) between Subdistricts in Jember Regency, 2018*

Kencong																
7	Gumuk Mas															
21	15	Puger														
32	25	11	Wuluhan													
40	33	17	6	Ambulu												
52	47	36	25	19	Tempurejo											
68	73	66	55	49	50	Silo										
60	65	61	5	44	45	5	Mayang									
59	54	49	38	32	9	17	12	Mumbulsari								
47	42	28	17	11	8	37	27	21	Jenggawah							
45	50	35	23	29	12	34	22	14	7	Ajung						
33	38	28	19	25	25	37	27	25	14	11	Rambipuji					
26	21	16	7	13	34	49	39	33	12	23	12	Balung				
15	10	25	19	25	46	60	56	45	43	40	31	12	Umbulsari			
10	15	28	28	26	70	60	50	44	37	34	23	35	8	Semboro		
5	12	26	37	45	57	73	65	64	52	50	38	31	20	15	Jombang	
25	30	43	43	41	70	65	55	49	42	39	28	40	23	15	30	Sumberbaru
15	20	33	33	31	60	55	45	39	32	29	18	30	14	6	20	Tanggul
25	30	36	27	21	50	45	35	47	22	19	8	20	23	15	30	Bangsalsari
32	27	28	31	29	44	39	29	23	16	13	4	16	33	27	37	Panti
44	49	39	26	24	22	34	24	22	15	8	11	23	40	34	49	Sukorambi
52	47	49	32	32	35	25	18	30	19	16	19	31	48	42	57	Arjasa
54	49	51	36	34	39	16	6	28	21	18	21	33	50	44	54	Pakusari
60	55	57	42	40	50	10	5	17	27	24	27	39	56	50	65	Kalisat
74	69	71	56	54	64	19	14	26	41	38	41	53	70	64	79	Ledokombo
80	75	77	62	60	70	25	20	32	47	44	47	57	76	70	85	Sumberjambe
70	65	67	52	50	60	20	15	27	37	34	37	49	66	60	75	Sukowono
56	51	53	36	36	39	29	19	34	23	20	23	35	52	46	61	Jelbuk
40	35	37	26	21	18	30	20	14	10	3	15	27	44	38	45	Kaliwates
50	43	47	31	31	28	22	12	14	20	13	15	27	44	38	53	Sumbersari
50	45	42	32	30	45	30	20	20	17	14	17	29	46	40	55	Patrang

SUMBER : DINAS PEKERJAAN UMUM PENGAIRAN KAB. JEMBER  
 SOURCE : DEPARTMENT OF PUBLIC WORKS IRRIGATION REGENCY OF JEMBER.





## GEOGRAPHY AND CLIMATE

### 1.2 Keadaan Iklim/*Climate Condition*

#### Banyaknya Curah Hujan ( mm<sup>2</sup>) Menurut, Kecamatan, Stasiun Pengukur, dan Bulan, di

#### **Tabel 1.2.1** Kabupaten Jember, 2018

*Table The Amount of Rainfall ( mm<sup>2</sup>) According to Sub districts, Gauging Stations and Months in Jember Regency, 2018*

No Num	Kecamatan Sub district	Stasiun Pengukur Gauging Stations	Jan. (4)	Feb. (5)	Mar. (6)	Apr. (7)	Mei (8)	Jun. (9)
1	Kencong	Kencong	313	241	247	166	11	9
		Kencong	368	187	300	288	4	12
		Wonorejo	331	360	269	341	18	11
2	Gumukmas	Gumukmas (BT)	279	254	164	304	17	13
		Gumukmas (KT)	376	319	126	344	18	8
		Menampu	266	276	187	300	14	9
		Bedodo	262	285	138	263	9	12
		Bagorejo	317	252	113	183	21	3
3	Puger	Puger	393	337	119	186	86	15
		Grenden	287	224	89	187	67	11
		Jambearum	300	344	245	192	61	39
4	Wuluhan	Tamansari	374	330	162	140	127	14
		Glundengan	340	374	190	219	151	25
		Lohjejer	309	240	139	181	97	7
		Ampel	257	248	77	174	74	4
		Tanjungrejo	361	277	143	224	73	16
5	Ambulu	Kesilir	334	217	63	228	26	6
		Sabrang DM 4	416	338	50	208	18	4
		Sabrang SB 1	544	282	72	250	18	2
		Sumberejo	498	295	79	277	3	6
6	Tempurejo	Karang Anyar	408	341	122	82	46	21
		Tempurejo	565	310	265	167	124	44
		Sanenrejo	540	395	202	61	-	-
7	Silo	Sumberjati	708	503	133	182	40	63
		Silo	597	320	139	117	33	38
8	Mayang	Seputih	579	315	187	26	78	199
9	Mumbulsari	Karang Kedawung	580	372	231	96	95	54
10	Jenggawah	Kemuningsari	370	386	151	62	123	39
		Jenggawah	604	409	344	150	176	70
		Jatisari	471	528	230	273	33	166
		Dam Talang	505	371	307	124	120	11

Lanjutan Tabel/Continued Table : 1.2.1

No Num	Kecamatan Sub district	Stasiun Pengukur Gauging Stations	Juli	Agts	Sept	Okt.	Nop	Des	Rata- rata/ Average
(1)	(2)	(3)	(10)	(11)	(12)	(13)	(14)	(15)	(16)
1	Kencong	Kencong	-	-	-	-	195	308	186
		Kencong	-	-	-	-	226	415	225
		Wonorejo	-	5	10	-	163	344	185
2	Gumukmas	Gumukmas (BT)	-	4	2	-	146	274	132
		Gumukmas (KT)	2	8	2	-	243	353	164
		Menampu	17	5	-	-	179	234	149
		Bedodo	3	-	-	-	201	243	157
		Bagorejo	-	-	-	-	98	149	142
3	Puger	Puger	-	-	-	-	133	265	192
		Grenden	-	-	-	-	187	219	159
		Jambearum	-	-	2	-	152	289	180
4	Wuluhan	Tamansari	-	10	2	-	146	272	158
		Glundengan	-	4	2	-	191	298	179
		Lohjejer	-	3	-	-	129	251	151
		Ampel	-	5	-	-	94	291	136
		Tanjungrejo	-	14	-	-	112	322	171
		Kesilir	-	5	-	-	142	303	147
5	Ambulu	Sabrang DM 4	-	5	-	-	80	294	157
		Sabrang SB 1	-	7	-	-	188	333	188
		Sumberejo	-	9	-	-	206	298	186
		Karang Anyar	-	-	-	-	179	302	188
6	Tempurejo	Tempurejo	6	-	54	-	142	438	212
		Sanenrejo	-	-	54	-	152	490	271
7	Silo	Sumberjati	-	2	-	-	357	277	252
		Silo	-	1	-	-	326	498	230
8	Mayang	Seputih	-	7	37	-	162	274	186
9	Mumbulsari	Karang Kedawung	14	10	78	-	196	337	188
10	Jenggawah	Kemuningsari	-	-	-	-	207	412	219
		Jenggawah	-	-	-	-	250	470	309
		Jatisari	-	14	8	-	495	495	271
		Dam Talang	-	-	-	-	177	351	246

GEOGRAPHY AND CLIMATE

Lanjutan Tabel/Continued Table : 1.2.1

No Num	Kecamatan Sub district	Stasiun Pengukur Gauging Stations	Jan.	Feb.	Mar.	Apr.	Mei.	Jun.
(1)	(2)	(3)	(4)	(5)	(6)	(7)	(8)	(9)
11	Ajung	Re nes (Ajung)	470	165	168	93	98	22
12	Rambipuji	Rambipuji	421	321	131	380	128	16
		Dam Makam	440	337	111	422	166	14
		Curah Malang	162	320	38	154	89	44
		Rawatamtu	471	333	123	228	118	50
13	Balung	Balung	253	298	295	112	57	15
		Karangduren	272	337	243	236	33	15
		Gumelar Timur	368	387	129	172	98	38
14	Umbulsari	Paleran	199	131	66	127	-	4
15	Semboro	Semboro	384	367	226	230	70	12
		Pondokjoyo	568	371	199	116	36	99
		Pondokjoyo	563	358	186	123	31	97
16	Jombang	Pladingan	301	347	316	259	13	21
		Pondokwaluh	418	357	319	244	14	35
		Wringin Agung	330	279	71	122	8	15
17	Sumberbaru	Watu urip	580	355	22	236	66	57
18	Tanggul	Tanggul	631	365	177	344	26	108
		Darungan	609	545	321	444	121	129
19	Bangsalsari	Dam Pecoro	427	385	128	354	136	24
		Sukorejo	432	302	108	287	77	33
		Dam Langkap	452	297	71	329	63	71
		Dam Kijingan	299	397	97	349	115	59
		Dam Tugusari	584	506	162	389	114	36
20	Panti	Dam Klatakan	737	476	240	419	131	21
		Dam Kr. Anom	556	442	192	307	191	32
		Dam Pono	453	459	191	331	181	25
21	Sukorambi	Dam Manggis	688	646	235	420	127	29
22	Arjasa	Kopang	805	443	132	45	-	28
		Dam Arjasa	763	456	52	20	-	18
23	Pakusari	Kottok	813	399	256	161	69	46
		Pakusari	453	320	139	153	68	79

Lanjutan Tabel/Continued Table : 1.2.1

No Num	Kecamatan Sub district	Stasiun Pengukur Gauging Stations	Juli (10)	Agts (11)	Sept (12)	Okt. (13)	Nop (14)	Des (15)	Rata-rata/ Average (16)
11	Ajung	Renes (Ajung)	-	-	8	-	146	176	150
12	Rambipuji	Rambipuji	-	3	12	-	182	394	199
		Dam Makam	-	2	10	-	213	416	213
		Curah Malang	-	-	6	-	138	195	127
		Rawatamtu	-	-	18	-	199	389	214
13	Balung	Balung	-	-	4	-	131	323	165
		Karangduren	-	-	5	-	179	302	180
		Gumelar Timur	-	-	6	-	176	296	186
14	Umbulsari	Paleran	-	-	5	-	242	321	137
15	Semboro	Semboro	21	-	2	-	283	277	187
		Pondokjoyo	-	5	5	-	238	363	200
		Pondokjoyo	-	4	6	-	235	336	194
16	Jombang	Pladingan	-	-	-	-	159	255	209
		Pondokwaluh	-	-	-	-	234	363	248
		Wringin Agung	-	-	-	-	133	188	143
17	Sumberbaru	Watu urip	-	3	-	-	409	425	239
18	Tanggul	Tanggul	-	12	23	-	470	384	254
		Darungan	-	9	25	-	562	673	344
19	Bangsalsari	Dam Pecoro	-	-	20	-	209	346	225
		Sukorejo	-	-	7	-	178	343	196
		Dam Langkap	-	-	39	-	257	283	207
		Dam Kijingan	-	-	30	-	310	420	231
		Dam Tugusari	-	-	48	-	383	482	300
20	Panti	Dam Klatakan	11	-	-	-	451	536	336
		Dam Kr. Anom	5	2	-	-	354	398	248
		Dam Pono	2	1	-	-	280	421	234
21	Sukorambi	Dam Manggis	-	-	-	-	307	483	367
22	Arjasa	Kopang	-	-	-	-	316	305	296
		Dam Arjasa	-	-	13	-	210	257	224
23	Pakusari	Kottok	-	-	87	-	204	261	255
		Pakusari	14	-	-	-	182	166	175

Lanjutan Tabel/Continued Table : 1.2.1

No Num	Kecamatan Sub district	Stasiun Pengukur Gauging Stations	Jan.	Feb.	Mar.	Apr.	Mei.	Jun.
(1)	(2)	(3)	(4)	(5)	(6)	(7)	(8)	(9)
24	Kalisat	Jatian	636	468	197	85	35	16
		Ajung	863	451	106	54	27	36
25	Ledokombo	Ledokombo	630	316	149	93	50	55
		Suren	748	326	164	45	20	89
26	Sumberjambe	Sumberjambe	719	348	249	203	17	42
		Cumedak	595	382	161	88	25	42
27	Sukowono	Tamanan	KABUPATEN BONDOWOSO					
		Sukowono	620	469	245	89	60	20
		Sbr. Kalong	669	522	-	50	50	50
		Sukorejo	432	302	108	287	77	33
28	Jelbuk	Tegalbatu	794	508	53	33	-	16
29	Kaliwates	Dam Semangir	710	527	293	527	172	67
30	Sumbersari	Wirolegi	589	333	88	227	4	-
		Jember	572	657	178	132	-	-
31	Patrang	Bintoro	272	483	19	80	-	21
		Dam Sembah	687	415	114	144	-	31

Lanjutan Tabel/Continued Table : 1.2.1

No Num	Kecamatan Sub district	Stasiun Pengukur Gauging Stations	Juli	Agts	Sept	Okt.	Nop	Des	Rata- rata/ Average
(1)	(2)	(3)	(10)	(11)	(12)	(13)	(14)	(15)	(16)
24	Kalisat	Jatian	-	2	15	-	156	160	177
		Ajung	-	5	23	-	241	259	207
25	Ledokombo	Ledokombo	-	5	5	-	238	284	183
		Suren	-	5	6	-	303	369	208
26	Sumberjambe	Sumberjambe	12	-	16	-	405	312	232
		Cumedak	-	4	15	-	301	322	194
27	Sukowono	Tamanan	KABUPATEN BONDOWOSO						
		Sukowono	-	-	11	-	234	200	216
		Sbr. Kalong	-	-	35	-	180	209	221
		Sukorejo	-	-	7	-	178	343	196
28	Jelbuk	Tegalbatu	-	-	48	-	265	186	238
29	Kaliwates	Dam Semangir	6	19	-	-	287	468	308
30	Sumpersari	Wirolegi	-	-	75	-	180	170	208
		Jember	-	-	28	-	335	281	312
31	Patrang	Bintoro	-	-	10	-	401	316	200
		Dam Sembah	-	-	85	-	237	402	264

Sumber : Dinas Pekerjaan Umum Pengairan Kab. Jember

Source : Department of Public Works Irrigation Regency of Jember.

**Tabel 1.2.2** Rata-Rata Curah Hujan (mm) per hari Menurut Kecamatan, Stasiun Pengukur dan Bulan di Kabupaten Jember, 2018  
*The Average Rainfall (mm) per Day According to Sub districts, Gauging Stations and Moths in Jember Regency, 2018*

No Num	Kecamatan Sub district	Stasiun Pengukur Gauging Stations	Jan.	Feb.	Mar.	Apr.	Mei.	Jun.
(1)	(2)	(3)	(4)	(5)	(6)	(7)	(8)	(9)
1	Kencong	Kencong	13	15	18	15	2	2
		Kencong	15	21	21	36	1	4
		Wonorejo	14	26	21	49	6	6
2	Gumukmas	Gumukmas (BT)	12	18	16	43	4	4
		Gumukmas (KT)	14	18	10	49	5	3
		Menampu	13	20	21	27	7	3
		Bedodo	10	17	14	24	5	4
		Bagorejo	16	17	9	20	11	3
3	Puger	Puger	22	28	20	27	22	8
		Grenden	14	20	9	27	17	6
		Jambearum	12	25	25	17	12	10
4	Wuluhan	Tamansari	16	25	18	14	25	7
		Glundengan	18	25	19	27	22	8
		Lohjejer	14	15	17	26	19	
		Ampel	14	25	13	58	25	4
		Tanjungrejo	15	21	16	25	15	5
		Kesilir	16	16	13	29	7	3
5	Ambulu	Sabrang DM 4	26	26	10	30	9	4
		Sabrang SB 1	29	24	18	25	6	2
		Sumberejo	26	25	20	31	3	6
		Karang Anyar	18	24	17	10	9	11
6	Tempurejo	Tempurejo	22	17	24	19	21	15
		Sanenrejo	25	23	16	10	-	-
7	Silo	Sumberjati	25	19	11	17	4	63
		Silo	22	16	9	9	4	19
8	Mayang	Seputih	26	26	19	2	13	25
9	Mumbulsari	Karang Kedawung	22	15	19	7	12	9
10	Jenggawah	Kemuningsari	14	18	15	5	25	10
		Jenggawah	22	29	26	17	29	18
		Jatisari	20	25	13	21	6	28
20		Dam Talang	17	18	18	-	14	24



Lanjutan Tabel/Continued Table : 1.2.2

No Num	Kecamatan Sub district	Stasiun Pengukur Gauging Stations	Juli (10)	Agts (11)	Sept (12)	Okt. (13)	Nop (14)	Des (15)
1	Kencong	Kencong	-	-	-	-	15	19
		Kencong	-	-	-	-	12	20
		Wonorejo	-	5	10	-	14	23
2	Gumukmas	Gumukmas (BT)	-	4	2	-	11	17
		Gumukmas (KT)	2	4	2	-	17	16
		Menampu	17	3	-	-	13	12
		Bedodo	3	-	-	-	17	10
		Bagorejo	-	-	-	-	14	19
3	Puger	Puger	-	-	-	-	13	29
		Grenden	-	-	-	-	17	20
		Jambearum	-	-	2	-	10	17
4	Wuluhan	Tamansari	-	10	2	-	18	14
		Glundengan	-	4	2	-	16	21
		Lohjejer	-	3	-	-	11	15
		Ampel	-	5	-	-	10	21
		Tanjungrejo	-	14	-	-	10	20
		Kesilir	-	5	-	-	13	23
5	Ambulu	Sabrang DM 4	-	5	-	-	8	25
		Sabrang SB 1	-	7	-	-	14	24
		Sumberejo	-	9	-	-	16	25
		Karang Anyar	-	-	-	-	15	25
6	Tempurejo	Tempurejo	6	-	27	-	9	27
		Sanenrejo	-	-	18	-	14	45
7	Silo	Sumberjati	-	2	-	-	18	31
		Silo	-	-	7	-	14	17
8	Mayang	Seputih	-	2	12	-	7	14
9	Mumbulsari	Karang Kedawung	4	3	16	-	10	17
10	Jenggawah	Kemuningsari	-	-	-	-	12	22
		Jenggawah	-	-	-	-	13	25
		Jatisari	-	7	8	-	26	33
		Dam Talang	11	-	-	-	10	18

Lanjutan Tabel/Continued Table : 1.2.2

No Num	Kecamatan Sub district	Stasiun Pengukur Gauging Stations	Jan.	Feb.	Mar.	Apr.	Mei.	Jun.
(1)	(2)	(3)	(4)	(5)	(6)	(7)	(8)	(9)
11	Ajung	Renes (Ajung)	18	17	17	9	12	7
12	Rambipuji	Rambipuji	16	16	16	24	12	4
		Dam Makam	16	20	16	25	15	7
		Curah Malang	7	21	8	9	15	11
		Rawatamtu	19	20	9	14	17	13
13	Balung	Balung	11	25	42	9	11	8
		Karangduren	12	31	24	17	5	5
		Gumelar Timur	18	26	26	25	33	13
14	Umbulsari	Paleran	8	9	7	11	-	2
15	Semboro	Semboro	15	22	19	18	6	6
		Pondokjoyo	19	17	14	6	4	11
		Pondokjoyo	19	17	13	7	3	11
16	Jombang	Pladingan	11	18	21	24	4	7
		Pondokwaluh	16	20	23	20	5	4
		Wringin Agung	13	16	6	9	2	2
17	Sumberbaru	Watu urip	20	18	16	14	7	7
18	Tanggul	Tanggul	30	20	18	31	5	22
		Darungan	23	32	21	22	12	16
19	Bangsalsari	Dam Pecoro	18	21	26	25	15	8
		Sukorejo	15	14	15	18	26	25
		Dam Langkap	18	20	10	16	9	10
		Dam Kijingan	12	23	19	19	14	12
		Dam Tugusari	20	32	23	22	29	9
20	Panti	Dam Klatakan	25	26	14	17	12	7
		Dam Kr. Anom	21	25	24	18	14	5
		Dam Pono	19	26	17	18	14	4
21	Sukorambi	Dam Manggis	25	29	17	18	12	6
22	Arjasa	Kopang	25	25	17	23	-	9
		Dam Arjasa	28	24	9	10	-	6
23	Pakusari	Kottok	26	15	12	9	10	12
		Pakusari	16	14	15	11	11	16

Lanjutan Tabel/Continued Table : 1.2.2

No Num	Kecamatan Sub district	Stasiun Pengukur Gauging Stations	Juli (10)	Agts (11)	Sept (12)	Okt. (13)	Nop (14)	Des (15)
11	Ajung	Renes (Ajung)	-	-	4	-	12	22
12	Rambipuji	Rambipuji	-	3	6	-	9	25
		Dam Makam	-	2	5	-	13	23
		Curah Malang	-	4	8	-	18	17
		Rawatamtu	-	-	18	-	13	19
13	Balung	Balung	-	-	4	-	12	32
		Karangduren	-	-	5	-	15	23
		Gumelar Timur	-	-	6	-	16	23
14	Umbulsari	Paleran	-	-	5	-	19	19
15	Semboro	Semboro	11	-	2	-	24	21
		Pondokjoyo	-	2	3	-	14	16
		Pondokjoyo	-	1	3	-	14	15
16	Jombang	Pladingan	-	-	-	-	12	15
		Pondokwaluh	-	-	-	-	17	21
		Wringin Agung	-	-	-	-	8	9
17	Sumberbaru	Watu urip	-	2	-	-	22	19
18	Tanggul	Tanggul	-	6	12	-	31	21
		Darungan	-	5	13	-	31	34
19	Bangsalsari	Dam Pecoro	-	-	10	-	12	18
		Sukorejo	-	-	33	-	13	21
		Dam Langkap	-	-	39	-	14	18
		Dam Kijingan	-	-	30	-	17	26
		Dam Tugusari	-	-	48	-	21	30
20	Panti	Dam Klatakan	3	-	-	-	21	26
		Dam Kr. Anom	2	1	-	-	22	27
		Dam Pono	1	1	-	-	16	28
21	Sukorambi	Dam Manggis	-	-	-	-	16	20
22	Arjasa	Kopang	-	-	-	-	19	23
		Dam Arjasa	-	-	13	-	11	17
23	Pakusari	Kottok	-	-	17	-	9	15
		Pakusari	14	-	-	-	15	13

Lanjutan Tabel/Continued Table : 1.2.2

No Num	Kecamatan Sub district	Stasiun Pengukur Gauging Stations	Jan.	Feb.	Mar.	Apr.	Mei.	Jun.
(1)	(2)	(3)	(4)	(5)	(6)	(7)	(8)	(9)
24	Kalisat	Jatian	25	26	18	14	6	8
		Ajung	35	24	13	14	5	18
25	Ledokombo	Ledokombo	24	24	21	16	50	28
		Suren	34	20	21	15	10	45
26	Sumberjambe	Sumberjambe	28	22	25	23	17	21
		Cumedak	26	24	15	9	5	11
27	Sukowono	Tamanan	KABUPATEN BONDOWOSO					
		Sukowono	24	23	22	18	30	4
		Sbr. Kalong	32	33	0	13	25	13
		Sukorejo	24	23	22	18	10	11
28	Jelbuk	Tegalbatu	32	27	13	17	-	5
29	Kaliwates	Dam Semangir	24	25	17	23	13	8
30	Sumbersari	Wirolegi	25	18	6	49	6	6
		Jember	26	29	25	13	-	-
31	Patrang	Bintoro	11	24	10	16	-	7
		Dam Sembah	27	21	13	18	-	10

Lanjutan Tabel/Continued Table : 1.2.2

No Num	Kecamatan Sub district	Stasiun Pengukur Gauging Stations	Juli (10)	Agts (11)	Sept (12)	Okt. (13)	Nop (14)	Des (15)
24	Kalisat	Jatian	-	2	15	-	10	10
		Ajung	-	5	23	-	13	14
25	Ledokombo	Ledokombo	-	5	3	-	15	26
		Suren	-	5	6	-	22	34
26	Sumberjambe	Sumberjambe	6	-	4	-	23	20
		Cumedak	-	4	8	-	18	17
27	Sukowono	Tamanan	KABUPATEN BONDOWOSO					
		Sukowono	-	-	6	-		13
		Sbr. Kalong	-	-	35	-	15	23
		Sukorejo	-	-	7	-	15	26
28	Jelbuk	Tegalbatu	-	-	48	-	14	21
29	Kaliwates	Dam Semangir	3	10	-	-	14	20
30	Sumbersari	Wirolegi	-	5	10	-	14	23
		Jember	-	-	14	-	16	26
31	Patrang	Bintoro	-	-	10	-	19	17
		Dam Sembah	-	-	43	-	17	25

Sumber : Dinas Pekerjaan Umum Pengairan Kab. Jember

Source : Department of Public Works Irrigation Regency of Jember.

## Jumlah Hari Hujan Menurut Kecamatan, Stasiun Pengukur, dan Bulan di Kabupaten

**Tabel 1.2.3 Jember, 2018**

*Table The Rainfall days According to Sub district, Gauging Stations and Months in Jember Regency, 2018*

No Num	Kecamatan Sub district	Stasiun Pengukur Gauging Stations	Jan.	Feb.	Mar.	Apr.	Mei.	Jun.
(1)	(2)	(3)	(4)	(5)	(6)	(7)	(8)	(9)
1	Kencong	Kencong	25	16	14	11	5	5
		Kencong	25	9	14	8	3	3
2	Gumukmas	Wonorejo	24	14	13	7	3	2
		Gumukmas (BT)	24	14	10	7	4	3
		Gumukmas (KT)	27	18	13	7	4	3
		Menampu	20	14	9	11	2	3
		Bedodo	25	17	10	11	2	3
3	Puger	Bagorejo	20	15	12	9	2	1
		Puger	18	12	6	7	4	2
		Grenden	20	11	10	7	4	2
4	Wuluhan	Jambearum	26	14	10	11	5	4
		Taman Sari	23	13	9	10	5	2
		Gludengan	19	15	10	8	7	3
		Lohjejer	22	16	8	7	5	2
5	Ambulu	Ampel	19	10	6	3	3	1
		Tanjungrejo	24	13	9	9	5	3
		Kesilir	21	14	5	8	4	2
		Sabrang DM 4	16	13	5	7	2	1
		Sabrang SB 1	19	12	4	10	3	1
6	Tempurejo	Sumberejo	19	12	4	9	1	1
		Karang Anyar	23	14	7	8	5	2
		Tempurejo	26	18	11	9	6	3
7	Silo	Sanenrejo	22	17	13	6	0	0
		Sumberjati	28	26	12	11	11	1
8	Mayang	Silo	27	20	16	13	8	2
		Seputih	22	12	10	17	6	8
9	Mumbulsari	Karang Kedawung	26	25	12	13	8	6
10	Jenggawah	Kemuningsari	27	22	10	13	5	4
		Jenggawah	27	14	13	9	6	4
		Jatisari	24	21	18	13	6	6
		Dam Talang	30	21	17	9	5	1

Lanjutan Tabel/Continued Table : 1.2.3

No Num	Kecamatan Sub district	Stasiun Pengukur Gauging Stations	Juli	Agts	Sept	Okt.	Nop	Des
(1)	(2)	(3)	(10)	(11)	(12)	(13)	(14)	(15)
1	Kencong	Kencong	-	-	-	-	13	16
		Kencong	1	2	-	-	19	21
		Wonorejo	-	1	1	-	12	15
	Gumukmas	Gumukmas (BT)	-	1	1	-	13	16
		Gumukmas (KT)	1	2	1	-	14	22
		Menampu	1	2	-	-	14	19
		Bedodo	1	1	1	-	12	25
		Bagorejo	-	-	-	-	7	8
3	Puger	Puger	-	-	-	-	10	9
		Grenden	-	-	-	-	11	11
		Jambearum	-	-	1	-	15	17
4	Wuluhan	Tamansari	-	1	1	-	8	20
		Glundangan	-	1	1	-	12	14
		Lohjejer	-	1	-	-	12	17
		Ampel	-	1	-	-	9	14
		Tanjungrejo	-	1	-	-	11	16
		Kesilir	-	1	-	-	11	13
		5	Ambulu	Sabrang DM 4	-	1	-	-
Sabrang SB 1	-			1	-	-	13	14
Sumberejo	-			1	-	-	13	12
Karang Anyar	-			-	-	-	12	17
6	Tempurejo	Tempurejo	1	-	2	-	15	16
		Sanenrejo	-	-	3	-	11	11
7	Silo	Sumberjati	-	1	-	-	20	9
		Silo	-	3	1	-	23	29
8	Mayang	Seputih	-	4	3	-	22	19
9	Mumbulsari	Karang Kedawung	4	4	5	-	19	20
10	Jenggawah	Kemuningsari	-	1	-	-	18	19
		Jenggawah	-	2	-	-	19	19
		Jatisari	-	2	1	-	19	15
		Dam Talang	-	1	-	-	17	19

Lanjutan Tabel/Continued Table : 1.2.3

No Num	Kecamatan Sub district	Stasiun Pengukur Gauging Stations	Jan.	Feb.	Mar.	Apr.	Mei.	Jun.
(1)	(2)	(3)	(4)	(5)	(6)	(7)	(8)	(9)
11	Ajung	Renes (Ajung)	26	10	10	10	8	3
12	Rambipuji	Rambipuji	27	20	8	16	11	4
		Dam Makam	27	17	7	17	11	2
		Curah Malang	23	15	5	18	6	4
		Rawatamtu	25	17	14	16	7	4
13	Balung	Balung	23	12	7	12	5	2
		Karangduren	23	11	10	14	7	3
		Gumelar Timur	20	15	5	7	3	3
14	Umbulsari	Paleran	26	14	10	12	-	2
15	Semboro	Semboro	25	17	12	13	11	2
		Pondokjoyo	30	22	14	18	9	9
		Pondokjoyo	30	21	14	18	9	9
16	Jombang	Pladingan	28	19	15	11	3	3
		Pondokwaluh	26	18	14	12	3	8
		Wringin Agung	25	18	11	14	5	8
17	Sumberbaru	Watu urip	29	20	14	17	9	8
18	Tanggul	Tanggul	21	18	10	11	5	5
		Darungan	26	17	15	20	10	8
19	Bangsalsari	Dam Pecoro	24	18	5	14	9	3
		Sukorejo	29	22	7	16	8	3
		Dam Langkap	25	15	7	20	7	7
		Dam Kijingan	26	17	5	18	8	5
		Dam Tugusari	29	16	7	18	4	4
20	Panti	Dam Klatakan	30	18	17	25	11	3
		Dam Kr. Anom	26	18	8	17	14	6
		Dam Pono	24	18	11	18	13	6
21	Sukorambi	Dam Manggis	28	22	14	23	11	5
22	Arjasa	Kopang	23	18	8	2	-	3
		Dam Arjasa	27	19	6	2	-	3
23	Pakusari	Kottok	31	26	22	17	7	4
		Pakusari	28	23	9	14	6	5



Lanjutan Tabel/Continued Table : 1.2.3

No Num	Kecamatan Sub district	Stasiun Pengukur Gauging Stations	Juli	Agts	Sept	Okt.	Nop	Des
(1)	(2)	(3)	(10)	(11)	(12)	(13)	(14)	(15)
11	Ajung	Renes (Ajung)	-	-	2	-	12	8
12	Rambipuji	Rambipuji	-	1	2	-	20	16
		Dam Makam	-	1	2	-	17	18
		Curah Malang	-	-	1	-	12	17
		Rawatamtu	-	-	1	-	15	21
13	Balung	Balung	-	-	1	-	11	10
		Karangduren	-	-	1	-	12	13
		Gumelar Timur	-	-	1	-	11	13
14	Umbulsari	Paleran	-	-	1	-	13	17
15	Semboro	Semboro	-	2	2	-	12	13
		Pondokjoyo	-	3	2	-	17	23
		Pondokjoyo	2	3	2	-	17	23
16	Jombang	Pladingan	-	-	-	-	13	17
		Pondokwaluh	-	-	-	-	14	17
		Wringin Agung	2	-	-	-	16	21
17	Sumberbaru	Watu urip	-	2	-	-	19	22
18	Tanggul	Tanggul	-	2	2	-	15	18
		Darungan	-	2	2	-	18	20
19	Bangsalsari	Dam Pecoro	-	-	2	-	18	19
		Sukorejo	-	-	1	-	12	13
		Dam Langkap	-	-	1	-	18	16
		Dam Kijingan	-	-	1	-	18	16
		Dam Tugusari	-	-	1	-	18	16
20	Panti	Dam Klatakan	4	-	-	-	22	21
		Dam Kr. Anom	3	2	-	-	16	15
		Dam Pono	2	2	-	-	18	15
21	Sukorambi	Dam Manggis	-	-	-	-	19	24
22	Arjasa	Kopang	-	-	1	-	17	13
		Dam Arjasa	-	-	1	-	19	15
23	Pakusari	Kottok	-	-	5	-	22	18
		Pakusari	1	-	-	-	12	13

Lanjutan Tabel/Continued Table : 1.2.3

No Num	Kecamatan Sub district	Stasiun Pengukur Gauging Stations	Jan.	Feb.	Mar.	Apr.	Mei.	Jun.	
(1)	(2)	(3)	(4)	(5)	(6)	(7)	(8)	(9)	
24	Kalisat	Jatian	25	18	11	6	6	2	
		Ajung	25	19	8	4	6	2	
25	Ledokombo	Ledokombo	26	13	7	6	1	2	
		Suren	22	16	8	3	2	2	
26	Sumberjambe	Sumberjambe	26	16	10	9	1	2	
		Cumedak	23	16	11	10	5	4	
27	Sukowono	Tamanan	KABUPATEN BONDOWOSO						
		Sukowono	26	20	11	5	2	5	
		Sbr. Kalong	21	16	-	4	2	4	
		Sukorejo	24	19	4	4	1	3	
28	Jelbuk	Tegalbatu	25	19	4	2	-	3	
29	Kaliwates	Dam Semangir	29	21	17	23	13	8	
30	Sumbersari	Wirolegi	24	19	14	11	1	-	
		Jember	22	23	7	10	-	-	
31	Patrang	Bintoro	25	20	2	5	-	3	
		Dam Sembah	25	20	9	8	-	3	

Lanjutan Tabel/Continued Table : 1.2.3

No Num	Kecamatan Sub district	Stasiun Pengukur Gauging Stations	Juli	Agts	Sept	Okt.	Nop	Des
(1)	(2)	(3)	(10)	(11)	(12)	(13)	(14)	(15)
24	Kalisat	Jatian	-	1	1		16	16
		Ajung	-	1	1		18	18
25	Ledokombo	Ledokombo	-	1	2		16	11
		Suren	-	1	1		14	11
26	Sumberjambe	Sumberjambe	2	-	4		18	16
		Cumedak	-	1	2		17	19
27	Sukowono	Tamanan		KABUPATEN BONDOWOSO				
		Sukowono	-	-	2		16	16
		Sbr. Kalong	-	-	1		12	9
		Sukorejo	-	-	1		15	9
28	Jelbuk	Tegalbatu	-	-	1		19	9
29	Kaliwates	Dam Semangir	2	2	-		20	23
30	Sumbersari	Wirolegi	-	-	4		9	12
		Jember	-	-	2		21	11
31	Patrang	Bintoro	-	-	1		21	19
		Dam Sembah	-	-	2		14	16

Sumber : Dinas Pekerjaan Umum Pengairan Kab. Jember

Source : Department of Public Works Irrigation Regency of Jember.

**Tabel** 1.2.4 **Rata-rata Suhu dan Kelembaban Udara Menurut Bulan di Kabupaten Jember, 2018**  
**Table** 1.2.4 *Average Temperature and Humidity by Month in Jember Regency, 2018*

Bulan/Month	Suhu Udara Temperature (°C)			Kelembaban Udara Humidity (%)		
	Maks Max	Min	Rata- rata Average	Maks Max	Min	Rata- rata Average
(1)	(2)	(3)	(4)	(5)	(6)	(7)
Januari/January	33	22	27	98	59	86
Februari/February	32	21	27	100	59	84
Maret/March	34	21	27	100	52	81
April/April	34	16	28	99	34	79
Mei/May	34	16	27	98	42	78
Juni/June	33	16	26	100	50	79
Juli/July	31	24	27	100	38	81
Agustus/August	32	21	27	100	33	81
September/September	32	21	27	100	46	76
Oktober/October	32	22	27	97	40	77
November/November	32	21	27	98	48	74
Desember/December	32	21	27	98	55	84

Sumber: Bandara Noto Hadi Negoro

Source: Noto Hadi Negoro Airport

**Tabel**  
**Table** 1.2.5 **Rata-Rata Tekanan Udara, Kecepatan Angin dan Penyinaran Matahari Menurut Bulan di Kabupaten Jember, 2018**  
*Average Atmospheric Pressure, Wind Velocity and Duration of Sunshine by Month in Jember Regency, 2018*

<b>Bulan/Month</b>	<b>Tekanan Udara Atmospheric Pressure (mb)</b>	<b>Kecepatan Angin/Wind Velocity (knot)</b>	<b>Penyinaran Matahari Duration of Sunshine (%)</b>
(1)	(2)	(3)	(4)
Januari/January	1012.0	16	-
Februari/February	1011.4	18	-
Maret/March	1012.0	20	-
April/April	1012.8	17	-
Mei/May	1014.4	13	-
Juni/June	1014.6	15	-
Juli/July	1015.3	17	-
Agustus/August	1012.7	20	-
September/September	1014.6	18	-
Oktober/October	1013.5	19	-
November/November	1013.1	18	-
Desember/December	1011.4	17	-

Sumber: Bandara Noto Hadi Negoro

Source: Noto Hadi Negoro Airport

## Jumlah Kecamatan & Desa/Kelurahan

Number of distric and villages

Kecamatan : 31

Desa : 226

Kelurahan : 22

## Jumlah PNS

Number of PNS

Gol I	706
Gol II	2 913
Gol III	4 495
Gol IV	5 076

## Pendidikan Tertinggi Anggota DPRD

Highest education member of DPRD

SLTA	14
DIII/Academy	1
S1/S2	35

## Bayaknya Produk DPRD Menurut Jenis Produk Tahun 2018

Many DPRD Products By Product Type 2018

9

Peraturan daerah/  
Local regulation

30

Surat keputusan/  
Decree

Realisasi Penerimaan Daerah Tahun 2018  
Realization recapitulation of local income, 2018

Rp **3 589 692 673 143,95**

# PEMERINTAHAN

Government

# 2



**PENJELASAN TEKNIS**

Pemerintahan adalah suatu sistem yang mengatur segala kegiatan masyarakat dalam suatu daerah/wilayah/negara yang meliputi segala aspek kehidupan berdasarkan norma-norma tertentu.

Kabupaten Jember merupakan salah satu Kabupaten yang berada di Wilayah Propinsi Jawa Timur. Data Pemerintahan yang tersaji pada bab ini bersumber dari Bagian Pemerintah Desa Kabupaten Jember, Badan Kesatuan Bangsa dan Politik (Bakesbangpol), Sekretariat DPRD Kabupaten Jember Badan Kepegawaian Daerah (BKD) Kabupaten Jember.

Data yang tersaji meliputi data banyaknya kelurahan/desa, dusun/ lingkungan RW/RT dan jumlah Kepala Desa/Lurah serta perangkatnya menurut kecamatan, juga tersedia data pendidikan terakhir para kepala desa/kelurahan menurut kecamatan.

Kontribusi data dari Sekretariat DPRD Kabupaten Jember pada publikasi kali ini meliputi data banyaknya

**TECHNICAL NOTES**

*A government is an administrative system to regulate all of people activities in a certain area/region/nation, which includes all aspects of human life under the certain norms of humanity.*

*Jember Regency is one of the regencies in the East Java Province. The administration data presented in this chapter is derived from Village Administration Division Regency of Jember, National Unity and Politic (Bakesbangpol), Local House Representative (DPRD) Secretary of Jember Regency, Local Civil Service Agency (BKD) of Jember Regency.*

*The data presented includes the number of villages, RW/RT environment and the number of the heads of village as well as the officials by subdistrict. There is also the data of education level of heads of village by subdistrict.*



## GOVERNMENT

anggota DPRD tahun 2018 menurut partai politik, jenis kelamin dan pendidikan tertinggi yang ditamatkan. Selain itu juga terdapat data jumlah produk hukum meliputi banyaknya peraturan daerah dan Surat Keputusan yang disajikan setiap tahun. Dan juga data jumlah pengaduan masyarakat dan kunjungan kerja yang telah dilakukan oleh anggota dewan selama tahun 2018 dirinci per bulan.

Data tentang banyaknya pegawai negeri sipil (PNS) daerah menurut instansi/badan/dinas/ satuan tugas organisasinya. Data pegawai dirinci juga menurut golongan, jenis kelamin, dan pendidikan yang ditamatkan.

*The data of Local Representative Secretary of Jember Regency includes the number of representatives elected in 2018 by political party, sex and education level. Besides, there is data of legal product including the number of local regulation and decree presented in every year. There is also data of people complaints and official visit by representatives in 2018 presented in every month.*

*In the last part of this chapter presented is the data of the number of local civil servants (PNS) by agency/services/task force. The data of civil servants includes group, sex and education level.*

**ULASAN****DESCRIPTION****1. Pemerintahan Daerah**

Unit Pemerintah Daerah di bawah Kabupaten secara langsung adalah kecamatan. Kabupaten Jember terbagi dalam 31 kecamatan dan 248 desa. Selanjutnya masing-masing kelurahan/desa terbagi menjadi beberapa dusun, rukun warga (RW), dan rukun tetangga (RT). Secara keseluruhan kabupaten Jember terdapat 874 dusun, 16 430 RT dan RW.

Berkembangnya suatu daerah sangat tergantung pada mutu SDM di daerah tersebut, salah satu ukurannya adalah pendidikan tertinggi yang ditamatkan. Jumlah PNS tahun 2019 mengalami penurunan 7,70% dibandingkan tahun sebelumnya. Bila dilihat dari pendidikan di Pemerintah Kabupaten Jember terdiri dari, S3/Doktor 9 orang (0,07%), Spesialis 21 orang (0,16%), S2 539 orang (4,09%), S1/Sarjana 7 144 orang (54,16%) DIV/S1 61 orang (0,46%), Diploma III 1 035 orang (7,85%), Diploma II 613 orang (4,65%), Diploma I 47 orang (0,36%), SLTA 2 678 orang (20,30%), SMP 575 orang (4,36%) dan SD 468 orang (3,55%)

**1. Local Governance**

*Units of local government below the Regency directly is a subdistrict (kecamatan). Jember Regency is divided into 31 subdistricts and 248 villages. Furthermore each neighborhood/village is divided into several hamlets, pillars of the citizens (RW), and jiran (RT). Jember Regency overall there were 874 Hamlet, 16 430 RT and RW.*

*Developing of the prosperity of a region highly dependent on the quality of human resources at that the region, one of the measure is how high education can be attained. The number of civil servants in 2019 has decreased by 7,70% compared to the previous year. When viewed from education in the Government of Kabupaten Jember it consists of, S3/Doktor 9 people (0,07%), Specialist 21 people (0,16%), S2 539 people (4,09%), S1/Sarjana 7 144 people (54,16%), DIV/S1 61 people (0,46%), Diploma III 1 35 people (7,85%), Diploma II 613 orang (4,65%), Diploma I 47 orang (0,36%), High School 2 678 people (20,30%), Junior high school 575 peopple (4,36%) and Primary School 468 people (3,55%)*

**2. Dewan Perwakilan Rakyat Daerah (DPRD)**

Jumlah wakil rakyat yang duduk pada lembaga legislatif, yaitu Dewan Perwakilan Rakyat Daerah (DPRD) sebanyak 50 orang, dengan 36 orang laki-laki dan 11 orang perempuan. Sebagian besar wakil rakyat pada lembaga ini memiliki pendidikan tertinggi S1/S2.

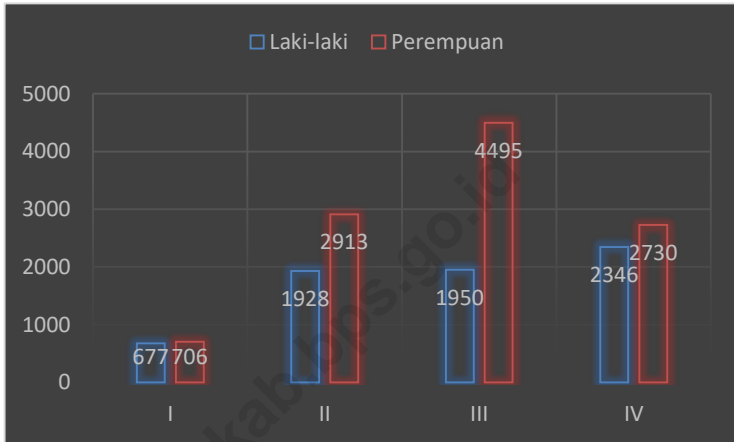
Fraksi-fraksi DPRD Kabupaten Jember terdiri dari, Fraksi Gerindra sebanyak 9 orang, PKB 8 orang, PDI-P 7 orang, PKS 6 orang, Partai Golkar 5 orang, Partai Nasdem 5 orang, Hanura dan PPP masing-masing sebanyak 3 orang, sedangkan Demokrat dan PAN masing-masing sebanyak 2 orang.

**2. Regional people's representative Council (DPRD)**

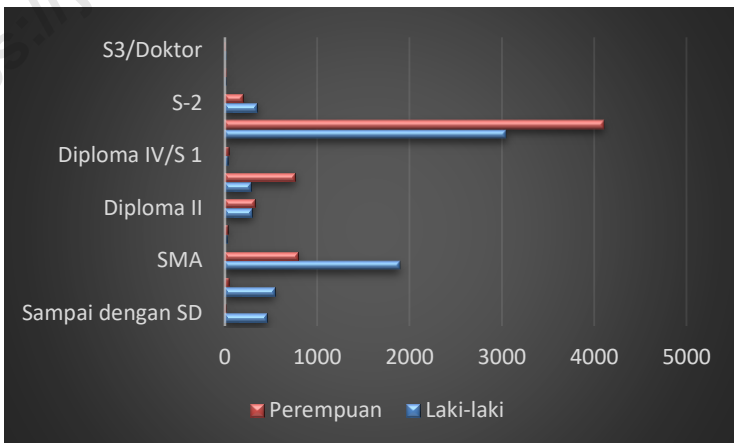
*The number of representatives in the legislature, namely the regional people's representative Council (DPRD) as many as 50 people, with 36 men and 11 women. Most of the representatives of the people at these institutions have the highest education of S1/S2.*

*Legislatures Factions in Jember Regency composed of Legislator, the fraction of Gerindra consist of 9 people, PKB 8 people, PDI-P 7 people, PKS 6 people, Golkar 5 people, Nasdem 5 people, Hanura and PPP 3 each people, and then 2 people for Demokrat and PAN.*

Gambar 3. Jumlah Pegawai Negeri Sipil Daerah Menurut Tingkat Kepangkatan dan Jenis Kelamin, 2018 / *The Number of Local Civil Servants By The Rank and Sex, 2018*



Gambar 4. Jumlah Pegawai Negeri Sipil Daerah Menurut Tingkat Pendidikan dan Jenis Kelamin, 2018 / *The Number of Local Civil Servants By Educational Level and Sex, 2018*





## 2. Pemerintahan/ Government

### 2.1 Wilayah Administratif/ Administrative Area

**Tabel 2.1.1 Jumlah Kelurahan Menurut Kecamatan di Kabupaten Jember, 2014-2018**  
*Table Number of Sub District By Sub District in Jember Regency, 2014-2018*

	<b>Kecamatan Subdistrict</b>	<b>2014</b>	<b>2015</b>	<b>2016</b>	<b>2017</b>	<b>2018</b>
	(1)	(2)	(3)	(4)	(5)	(6)
1	Kencong	-	-	-	-	-
2	Gumuk Mas	-	-	-	-	-
3	Puger	-	-	-	-	-
4	Wuluhan	-	-	-	-	-
5	Ambulu	-	-	-	-	-
6	Tempurejo	-	-	-	-	-
7	Silo	-	-	-	-	-
8	Mayang	-	-	-	-	-
9	Mumbulsari	-	-	-	-	-
10	Jenggawah	-	-	-	-	-
11	Ajung	-	-	-	-	-
12	Rambipuji	-	-	-	-	-
13	Balung	-	-	-	-	-
14	Umbulsari	-	-	-	-	-
15	Semboro	-	-	-	-	-
16	Jombang	-	-	-	-	-
17	Sumberbaru	-	-	-	-	-
18	Tanggul	-	-	-	-	-
19	Bangsalsari	-	-	-	-	-
20	Panti	-	-	-	-	-
21	Sukorambi	-	-	-	-	-
22	Arjasa	-	-	-	-	-
23	Pakusari	-	-	-	-	-
24	Kalisat	-	-	-	-	-
25	Ledokombo	-	-	-	-	-
26	Sumberjambe	-	-	-	-	-
27	Sukowono	-	-	-	-	-
28	Jelbuk	-	-	-	-	-
29	Kaliwates	7	7	7	7	7
30	Sumbersari	7	7	7	7	7
31	Patrang	8	8	8	8	8
	<b>Kabupaten Jember</b>	<b>22</b>	<b>22</b>	<b>22</b>	<b>22</b>	<b>22</b>

Sumber : Bagian Pemerintahan Sekretariat Daerah Kabupaten Jember

Source :Government Section of Sekretariat of Jember Regency

GOVERNMENT

**Tabel 2.1.2 Jumlah Desa Menurut Kecamatan di Kabupaten Jember, 2014-2018**  
*Table Number of Villages By Sub District in Jember Regency, 2014-2018*

	<b>Kecamatan Subdistrict</b>	<b>2014</b>	<b>2015</b>	<b>2016</b>	<b>2017</b>	<b>2018</b>
	(1)	(2)	(3)	(4)	(5)	(6)
1	Kencong	5	5	5	5	5
2	Gumuk Mas	8	8	8	8	8
3	Puger	12	12	12	12	12
4	Wuluhan	7	7	7	7	7
5	Ambulu	7	7	7	7	7
6	Tempurejo	8	8	8	8	8
7	Silo	9	9	9	9	9
8	Mayang	7	7	7	7	7
9	Mumbulsari	7	7	7	7	7
10	Jenggawah	8	8	8	8	8
11	Ajung	7	7	7	7	7
12	Rambipuji	8	8	8	8	8
13	Balung	8	8	8	8	8
14	Umbulsari	10	10	10	10	10
15	Semboro	6	6	6	6	6
16	Jombang	6	6	6	6	6
17	Sumberbaru	10	10	10	10	10
18	Tanggul	8	8	8	8	8
19	Bangsalsari	11	11	11	11	11
20	Panti	7	7	7	7	7
21	Sukorambi	5	5	5	5	5
22	Arjasa	6	6	6	6	6
23	Pakusari	7	7	7	7	7
24	Kalisat	12	12	12	12	12
25	Ledokombo	10	10	10	10	10
26	Sumberjambe	9	9	9	9	9
27	Sukowono	12	12	12	12	12
28	Jelbuk	6	6	6	6	6
29	Kaliwates	-	-	-	-	-
30	Sumbersari	-	-	-	-	-
31	Patrang	-	-	-	-	-
	<b>Kabupaten Jember</b>	<b>226</b>	<b>226</b>	<b>226</b>	<b>226</b>	<b>226</b>

Sumber : Bagian Pemerintahan Sekretariat Daerah Kabupaten Jember

Source :Government Section of Sekretariat of Jember Regency

**Tabel 2.1.3 Banyaknya Kelurahan/Desa dan Dusun Menurut Kecamatan di Kabupaten Jember , 2018**  
**Table** *Number of Village and Subvillage By Subdistricts in Jember Regency, 2018*

	Kecamatan <i>Subdistricts</i>	Desa/Kelurahan <i>Village</i>	Dusun/ Lingkungan <i>Subvillage</i>
	(1)	(2)	(3)
1	Kencong	5	26
2	Gumuk Mas	8	24
3	Puger	12	37
4	Wuluhan	7	25
5	Ambulu	7	27
6	Tempurejo	8	29
7	Silo	9	41
8	Mayang	7	24
9	Mumbulsari	7	26
10	Jenggawah	8	36
11	Ajung	7	35
12	Rambipuji	8	42
13	Balung	8	27
14	Umbulsari	10	28
15	Semboro	6	14
16	Jombang	6	16
17	Sumberbaru	10	36
18	Tanggul	8	25
19	Bangsalsari	11	41
20	Panti	7	29
21	Sukorambi	5	16
22	Arjasa	6	26
23	Pakusari	7	26
24	Kalisat	12	52
25	Ledokombo	10	39
26	Sumberjambe	9	58
27	Sukowono	12	27
28	Jelbuk	6	42
29	Kaliwates	7	-
30	Sumbersari	7	-
31	Patrang	8	-
	<b>Tahun/Year 2018</b>	<b>248</b>	<b>874</b>
	<b>Tahun/Year 2017</b>	<b>248</b>	<b>972</b>

Sumber : Dinas Pemberdayaan Masyarakat dan Desa Kabupaten Jember.

Source : *Village Governance Division Regency of Jember.*



GOVERNMENT

Tabel

2.1.4

**Banyaknya Perangkat Kelurahan/Desa, Jumlah RT dan RW Menurut Kecamatan di Kabupaten Jember, 2018**

Table

*Number of Village Tools, RT and RW By Subdistricts in Jember Regency, 2018*

Kecamatan Subdistricts	perangkat Desa (sekdes PNS dan perangkat Desa) Village tools	Anggota BPD	RT	RW	
(1)	(2)	(3)	(4)	(5)	
1	Kencong	60	49	526	123
2	Gumuk Mas	78	72	453	159
3	Puger	121	108	673	213
4	Wuluhan	73	63	717	130
5	Ambulu	75	65	642	200
6	Tempurejo	84	74	441	110
7	Silo	101	81	563	217
8	Mayang	71	63	347	109
9	Mumbulsari	74	69	362	76
10	Jenggawah	91	72	536	94
11	Ajung	82	69	491	113
12	Rambipuji	96	72	517	150
13	Balung	82	74	369	100
14	Umbulsari	97	90	450	153
15	Semboro	56	52	327	14
16	Jombang	55	54	444	191
17	Sumberbaru	106	90	601	166
18	Tanggul	78	72	508	140
19	Bangsalsari	114	99	528	216
20	Panti	75	69	419	91
21	Sukorambi	49	45	254	78
22	Arjasa	67	54	251	64
23	Pakusari	75	71	293	96
24	Kalisat	125	108	480	153
25	Ledokombo	108	93	422	147
26	Sumberjambe	119	81	438	104
27	Sukowono	108	110	401	163
28	Jelbuk	81	54	229	78
29	Kaliwates	-	-	-	-
30	Sumbersari	-	-	-	-
31	Patrang	-	-	-	-
<b>Tahun/Year 2018</b>	<b>2 401</b>	<b>2 073</b>	<b>11 703</b>	<b>3 366</b>	

Sumber : Dinas Pemberdayaan Masyarakat dan Desa Kabupaten Jember.

Source : Village Governance Division Regency of Jember.

Tabel  
Table

2.1.5

**Banyaknya Kepala Desa Menurut Kecamatan dan Pendidikan yang Ditamatkan di Kabupaten Jember, 2018***The Number Village Head/Lurah According to Subdistricts and His Educational level in Jember Regency, 2018*

No Num	Kecamatan Subdistricts	SMP YHS	SMA SHS	SMA Keatas University/ Collage	Jumlah Number
(1)	(2)	(3)	(4)	(5)	(6)
1.	Kencong	-	3	2	5
2.	Gumuk Mas	-	4	4	8
3.	Puger	1	7	4	12
4.	Wuluhan	1	3	3	7
5.	Ambulu	-	5	2	7
6.	Tempurejo	1	6	1	8
7.	Silo	2	5	2	9
8.	Mayang	-	6	1	7
9.	Mumbulsari	-	4	3	7
10.	Jenggawah	1	5	2	8
11.	Ajung	1	3	3	7
12.	Rambipuji	1	5	2	8
13.	Balung	-	6	2	8
14.	Umbulsari	2	5	3	10
15.	Semboro	1	4	1	6
16.	Jombang	1	3	2	6
17.	Sumberbaru	6	2	2	10
18.	Tanggul	2	5	1	8
19.	Bangsalsari	1	7	3	11
20.	Panti	-	3	4	7
21.	Sukorambi	-	2	3	5
22.	Arjasa	-	6	-	6
23.	Pakusari	-	7	-	7
24.	Kalisat	1	9	2	12
25.	Ledokombo	2	6	2	10
26.	Sumberjambe	2	4	3	9
27.	Sukowono	2	9	1	12
28.	Jelbuk	-	6	-	6
<b>Tahun/Year 2018</b>		<b>28</b>	<b>140</b>	<b>58</b>	<b>226</b>
<b>Tahun/Year 2017</b>		<b>42</b>	<b>132</b>	<b>52</b>	<b>226</b>

Sumber : Dinas Pemberdayaan Masyarakat dan Desa Kabupaten Jember.

Source : Village Governance Division Regency of Jember.

## GOVERNMENT

**Tabel 2.1.6 Banyaknya Perangkat Desa Menurut Kecamatan di Kabupaten Jember, 2018**  
*Table 2.1.6 The Number of Villages officials According to Subdistrict in Jember Regency, 2018*

No Num	Kecamatan Subdistricts	Kades Head of Village	Sekdes Secretary of Village	Kepala Urusan/ Head of Division		
				Tata Usaha & Umum Administration & Public	Keuangan Financial	Perencanaan Planning
(1)	(2)	(3)	(4)	(5)	(6)	(7)
1.	Kencong	5	5	5	5	5
2.	Gumuk Mas	8	8	8	8	8
3.	Puger	12	12	12	12	12
4.	Wuluhan	7	7	7	7	7
5.	Ambulu	7	7	7	7	7
6.	Tempurejo	8	8	8	8	8
7.	Silo	9	9	9	8	7
8.	Mayang	7	7	7	7	6
9.	Mumbulsari	7	7	7	7	7
10.	Jenggawah	8	8	8	8	8
11.	Ajung	7	7	6	6	7
12.	Rambipuji	8	7	8	8	8
13.	Balung	8	8	8	8	8
14.	Umbulsari	10	10	10	10	10
15.	Semoro	6	6	6	6	6
16.	Jombang	6	6	4	6	6
17.	Sumberbaru	10	10	10	10	10
18.	Tanggul	8	8	8	8	8
19.	Bangsalsari	11	11	11	11	9
20.	Panti	7	7	7	6	7
21.	Sukorambi	5	5	5	5	5
22.	Arjasa	6	6	6	6	5
23.	Pakusari	7	7	7	7	7
24.	Kalisat	12	12	12	12	12
25.	Ledokombo	10	10	10	10	10
26.	Sumberjambe	9	9	9	9	9
27.	Sukowono	12	12	12	12	11
28.	Jelbuk	6	6	5	6	5
<b>Tahun/Year 2018</b>		<b>226</b>	<b>225</b>	<b>222</b>	<b>223</b>	<b>218</b>
<b>Tahun/Year 2017</b>		<b>226</b>	<b>224</b>	<b>221</b>	<b>216</b>	<b>214</b>

Sumber : Dinas Pemberdayaan Masyarakat dan Desa Kabupaten Jember.

Source : Village Governance Division Regency of Jember.

Lanjutan Tabel/Continued Table : 2.1.6

No Num	Kecamatan Subdistricts	Kepala Seksi/ Head of Section			Kasun/ Kaling Head of Sub village
		Pemerintahan Government	Kesejahteraan Welfare of People	Pelayanan Service	
(1)	(2)	(8)	(9)	(10)	(12)
1.	Kencong	5	5	5	25
2.	Gumuk Mas	8	7	8	23
3.	Puger	12	12	12	37
4.	Wuluhan	7	7	7	24
5.	Ambulu	7	7	7	26
6.	Tempurejo	8	8	8	28
7.	Silo	9	9	9	41
8.	Mayang	7	7	7	23
9.	Mumbulsari	6	7	7	26
10.	Jenggawah	8	8	7	36
11.	Ajung	7	7	7	35
12.	Rambipuji	8	8	8	41
13.	Balung	8	7	8	27
14.	Umbulsari	10	10	10	27
15.	Semoro	6	6	6	14
16.	Jombang	6	6	6	15
17.	Sumberbaru	10	10	10	36
18.	Tanggul	8	8	8	22
19.	Bangsalsari	11	11	10	40
20.	Panti	6	7	7	28
21.	Sukorambi	5	4	5	15
22.	Arjasa	6	6	6	26
23.	Pakusari	7	7	7	26
24.	Kalisat	11	12	12	42
25.	Ledokombo	10	10	10	38
26.	Sumberjambe	8	9	9	57
27.	Sukowono	12	11	12	26
28.	Jelbuk	6	6	6	41
<b>Tahun/Year 2018</b>		<b>222</b>	<b>222</b>	<b>224</b>	<b>845</b>
<b>Tahun/Year 2017</b>		<b>214</b>	<b>222</b>	<b>212</b>	<b>855</b>

Sumber : Dinas Pemberdayaan Masyarakat dan Desa Kabupaten Jember.

Source : Village Governance Division Regency of Jember.

**Banyaknya Organisasi Masyarakat Menurut Kecamatan dan Katagorinya di  
Kabupaten Jember, 2018**

**Tabel 2.1.7** *The Number of Mass Organisation According to Subdistrict And its Category in Jember Regency, 2018*

No. Num	Kecamatan Subdistrict	Parpol Party	Ormas Soc Org	Yayasan Found.	LSM NGO	Lainnya Others	Jumlah Number
(1)	(2)	(3)	(4)	(5)	(6)	(7)	(8)
1	Kencong	-	3	-	-	-	3
2	Gumuk Mas	-	1	-	-	-	1
3	Puger	-	1	-	-	-	1
4	Wuluhan	-	8	-	-	-	8
5	Ambulu	-	23	-	-	-	23
6	Tempurejo	-	7	-	-	-	7
7	Silo	-	-	-	1	-	1
8	Mayang	1	-	-	1	-	1
9	Mumbulsari	-	2	-	-	-	2
10	Jenggawah	-	2	-	-	-	2
11	Ajung	-	1	-	1	-	2
12	Rambipuji	-	10	-	-	-	10
13	Balung	-	6	-	-	-	6
14	Umbulsari	-	1	-	-	-	1
15	Semboro	-	6	-	-	-	6
16	Jombang	-	4	-	-	-	4
17	Sumberbaru	-	1	-	-	-	1
18	Tanggul	-	14	-	-	-	14
19	Bangsalsari	-	2	-	-	-	2
20	Panti	-	7	-	-	-	7
21	Sukorambi	-	-	-	-	-	-
22	Arjasa	-	1	-	-	-	1
23	Pakusari	-	10	-	-	-	10
24	Kalisat	-	1	-	-	-	1
25	Ledokombo	-	6	-	-	-	6
26	Sumberjambe	-	1	-	-	-	1
27	Sukowono	-	2	-	-	-	2
28	Jelbuk	-	4	-	-	-	4
29	Kaliwates	3	2	-	1	-	7
30	Sumbersari	9	10	-	1	-	18
31	Patrang	3	5	-	2	-	8
<b>Tahun/Year 2018</b>		<b>16</b>	<b>141</b>	<b>-</b>	<b>7</b>	<b>-</b>	<b>160</b>
<b>Tahun/Year 2017</b>		<b>12</b>	<b>141</b>	<b>-</b>	<b>7</b>	<b>-</b>	<b>160</b>

Sumber : Badan Kesatuan Bangsa dan Perlindungan Masyarakat  
Source : National Unity and Public Protection Agency

**Tabel 2.1.8** Banyaknya Organisasi Masyarakat Menurut Kecamatan dan Bidang Kegiatan di Kabupaten Jember, 2018  
*The Number Mass Organisation According To Subdistricts Dan Activity Scope in Jember Regency, 2018*

No. Num	Kecamatan Subdistrict	Pendidikan Education	Politik Politic	Sosial Social	Ekonomi Economic	Lainnya Others	Jumlah Number
(1)	(2)	(3)	(4)	(5)	(6)	(7)	(8)
1	Kencong	-	-	1	1	1	3
2	Gumuk Mas	1	-	-	-	-	1
3	Puger	-	-	1	-	-	1
4	Wuluhan	-	-	4	-	4	8
5	Ambulu	3	-	4	5	11	23
6	Tempurejo	-	-	5	-	2	7
7	Silo	-	-	-	-	-	-
8	Mayang	-	-	-	-	-	-
9	Mumbulsari	1	-	1	-	-	2
10	Jenggawah	-	-	2	-	-	2
11	Ajung	-	-	1	-	-	1
12	Rambipuji	4	-	1	-	5	10
13	Balung	3	-	3	-	-	6
14	Umbulsari	1	-	-	-	-	1
15	Semboro	-	-	6	-	-	6
16	Jombang	1	-	1	1	1	4
17	Sumberbaru	1	-	-	-	-	1
18	Tanggul	4	-	4	-	6	14
19	Bangsalsari	-	-	-	1	1	2
20	Panti	-	-	4	3	-	7
21	Sukorambi	-	-	-	-	-	-
22	Arjasa	-	-	1	-	-	1
23	Pakusari	-	-	9	-	1	10
24	Kalisat	-	-	1	-	-	1
25	Ledokombo	-	-	2	-	4	6
26	Sumberjambe	-	-	1	-	-	1
27	Sukowono	1	-	-	-	1	2
28	Jelbuk	4	-	-	-	-	4
29	Kaliwates	-	-	1	1	-	2
30	Sumbersari	-	-	10	-	-	10
31	Patrang	-	-	4	1	-	5
<b>Tahun/Year 2018</b>		<b>24</b>	<b>-</b>	<b>67</b>	<b>13</b>	<b>37</b>	<b>141</b>
<b>Tahun/Year 2017</b>		<b>24</b>	<b>-</b>	<b>67</b>	<b>13</b>	<b>37</b>	<b>141</b>

Sumber : Badan Kesatuan Bangsa dan Perlindungan Masyarakat

Source : National Unity and Public Protection Agency

## 2.2 Sumber Daya Manusia/*Human Resources*

**Tabel 2.2.1** Jumlah Pegawai Negeri Sipil Menurut Tingkat Pendidikan dan Jenis Kelamin, 2017 dan 2018  
*Table Number of Civil Servants by Occupation and sex, 2017 and 2018*

Pendidikan Terakhir Educational Attainment	2017			2018		
	Laki-Laki Male	Perempuan Female	Jumlah Total	Laki-Laki Male	Perempuan Female	Jumlah Total
(1)	(2)	(3)	(4)	(5)	(6)	(7)
Sampai dengan SD/Up to Primary School	612	20	632	454	14	468
SLTP/Sederajat <i>General/Vocational Junior High School</i>	562	53	615	535	40	575
SMA/Sederajat <i>General/Vocational Senior High School</i>	2 246	1 296	3 542	1 893	785	2 678
Diploma I,II / <i>Diploma I,II</i>	506	683	1 189	309	351	660
Diploma III/Sarjana Muda / <i>Diploma III/Bachelor</i>	323	752	1 075	275	760	1 035
Tingkat Sarjana/Doktor/Ph.d University Graduates	3 323	3 920	7 243	3 435	4 339	7 774
<b>Jumlah/Total 2018</b>	<b>7 572</b>	<b>6 724</b>	<b>14 296</b>	<b>6 901</b>	<b>6 289</b>	<b>13 190</b>

*Sumber : Badan Kepegawaian Daerah Kabupaten Jember*

*Source : Board of Regional Employee Of Jember Regency*

**Tabel 2.2.2** Jumlah Pegawai Negeri Sipil Menurut Tingkat Kepangkatan dan Jenis Kelamin, 2017 dan 2018

*Table* Number of Civil Servants by Hierarchy and Sex 2017 and 2018

Golongan Kepangkatan Hierarchy	2017			2018		
	Laki- Laki Male	Perem- puan Female	Jumlah Total	Laki- Laki Male	Perem- puan Female	Jumlah Total
(1)	(2)	(3)	(4)	(5)	(6)	(7)
1. I/A (Juru Muda)	10	3	13	7	3	10
2. I/B (Juru Muda Tingkat I)	42	1	43	19	0	19
3. I/C (Juru)	661	24	685	631	24	655
4. I/D (Juru Tingkat I)	56	3	59	20	2	22
<b>Golongan I /Range I</b>	<b>769</b>	<b>31</b>	<b>800</b>	<b>677</b>	<b>29</b>	<b>706</b>
5. II/A (Pengatur Muda)	476	130	606	474	115	589
6. II/B (Pengatur Muda Tingkat I)	348	187	535	180	127	307
7. II/C (Pengatur)	1,007	521	1,528	1024	509	1,533
8. II/D (Pengatur Tingkat I)	206	219	425	250	234	484
<b>Golongan II/Range II</b>	<b>2,037</b>	<b>1,057</b>	<b>3,094</b>	<b>1,928</b>	<b>985</b>	<b>2,913</b>
9. III/A (Penata Muda)	413	678	1,091	354	624	978
10. III/B (Penata Muda Tingkat I)	672	898	1,570	568	844	1,412
11. III/C (Penata)	367	332	699	367	344	711
12. III/D (Penata Tingkat I)	725	753	1,478	661	733	1,394
<b>Golongan III/Range III</b>	<b>2,177</b>	<b>2,661</b>	<b>4,838</b>	<b>1,950</b>	<b>2,545</b>	<b>4,495</b>
13. IV/A (Pembina Muda)	1,019	835	1,854	886	746	1,632
14. IV/B (Pembina Muda Tingkat I)	1,502	2,099	3,601	1392	1932	3,324
15. IV/C (Pembina)	64	37	101	64	48	112
16. IV/D (Pembina Tingkat I)	2	3	5	2	2	4
17. IV/E (Pembina Utama)	2	1	3	2	2	4
<b>Golongan IV/Range IV</b>	<b>2,589</b>	<b>2,975</b>	<b>5,564</b>	<b>2,346</b>	<b>2,730</b>	<b>5,076</b>
<b>Jumlah/Total</b>	<b>7,572</b>	<b>6,724</b>	<b>14,296</b>	<b>6,901</b>	<b>6,289</b>	<b>13,190</b>

Sumber : Badan Kepegawaian Daerah Kabupaten Jember

Source : Regional Official Board of Jember Regency



GOVERNMENT

**Tabel 2.2.3** Jumlah Pegawai Negeri Sipil Daerah Menurut Nama Instansi dan Jenis Kelamin di Kabupaten Jember, 2018  
*Table* Number of Local Civil Servants By Institution and Sex in Jember Regency, 2018

Jenis Kepegawaian <i>Type of Civil Service</i>	Laki-Laki <i>Male</i>	Perempuan <i>Female</i>	Jumlah <i>Total</i>
(1)	(2)	(3)	(4)
<b>INSPEKTORAT</b>	<b>23</b>	<b>20</b>	<b>43</b>
<b>BADAN</b>	<b>249</b>	<b>105</b>	<b>354</b>
1 Perencanaan pembangunan Daerah	23	8	31
2 Kepegawaian dan Pengembangan SDM	32	18	50
3 Kesatuan Bangsa dan Politik	19	10	29
4 Pendapatan Daerah	99	38	137
5 Penanggulangan Bencana Daerah	48	4	52
6 Pengelolaan Keuangan dan Aset Daerah	28	27	55
<b>SEKRETARIAT PEMERINTAH KABUPATEN</b>	<b>128</b>	<b>58</b>	<b>186</b>
1 Sekretaris Daerah	1	-	1
2 Asisten I/Pemerintahan	1	-	1
3 Bagian Tata Pemerintahan	6	7	13
4 Staf Ahli Bidang Pemerintahan, Hukum dan Politik	1	-	1
5 Staf Ahli Bidang Pembangunan, Perekonomian dan Keuangan	1	-	1
6 Staf Ahli Bidang Masyarakat dan Sumber Daya Manusia	1	-	1
7 Bagian Hukum	5	2	7
8 Bagian Bina Mental	14	4	18
9 Bagian Hubungan Masyarakat dan Protokol	11	8	19
10 Asisten II/Perekonomian dan Pembangunan	1	-	1
11 Bagian Perekonomian	2	6	8
12 Bagian Pembangunan	6	5	11
13 Asisten III/Administrasi	1	-	1
14 Bagian Organisasi	5	7	12
15 Bagian Umum	72	19	91
<b>Jumlah dipindahkan</b> <i>The Number of The Moved</i>	<b>400</b>	<b>183</b>	<b>583</b>

Lanjutan Tabel/Continued Table 2.2.3

Jenis Kepegawaian <i>Type of Civil Service</i>		Laki-Laki <i>Male</i>	Perempuan <i>Female</i>	Jumlah <i>Total</i>
(1)		(2)	(3)	(4)
<b>Jumlah pindahan</b> <i>Number of The Moved</i>		<b>400</b>	<b>183</b>	<b>583</b>
<b>SEKRETARIAT DPRD</b>		<b>35</b>	<b>6</b>	<b>41</b>
<b>SATUAN POLISI PAMONG PRAJA</b>		<b>139</b>	<b>10</b>	<b>149</b>
<b>RSUD</b>		<b>330</b>	<b>391</b>	<b>721</b>
1	RSUD Dr. Soebandi	257	278	535
2	RSUD Balung	49	68	117
3	RSUD Kalisat	24	45	69
<b>DINAS</b>		<b>5 384</b>	<b>5 562</b>	<b>10 946</b>
1	Kependudukan dan Pencatatan Sipil	13	12	25
2	Kesehatan	280	800	1 080
3	Koperasi dan Usaha Mikro	18	15	33
4	Kepemudaan dan Olahraga	8	8	16
5	Perum. Rakyat, Kawasan Pemukiman dan Cipta Karya	73	14	87
6	Komunikasi dan Informatika	7	3	10
7	Lingkungan Hidup	308	12	320
8	Pendidikan	3 407	4 470	7 877
9	Perhubungan	52	21	73
10	Perindustrian dan Perdagangan	140	17	157
11	Perikanan	18	9	27
12	Tanaman Pangan, Hortikultura dan Perkebunan	136	67	203
13	Ketahanan pangan dan Peternakan	50	11	61
14	PU Bina Marga dan Sumber Daya Air	734	35	769
15	Sosial	15	11	26
16	Tenaga Kerja	13	9	22
17	Perpustakaan dan Kearsipan	20	5	25
18	Pariwisata dan Kebudayaan	27	10	37
19	Pemberdayaan Perempuan Perlindungan Anak dan KB	37	22	59
20	Pemberdayaan Masyarakat dan Desa	23	8	31
21	Penanaman Modal dan Pelayanan Terpadu Satu Pintu	5	3	8
<b>Jumlah dipindahkan</b> <i>Number of The Moved</i>		<b>6 288</b>	<b>6 152</b>	<b>12 440</b>

GOVERNMENT

Lanjutan Tabel/Continued Table 2.2.3

Jenis Kepegawaian <i>Type of Civil Service</i>	Laki-Laki <i>Male</i>	Perempuan <i>Female</i>	Jumlah <i>Total</i>
(1)	(2)	(3)	(4)
<b>Jumlah pindahan</b> <i>The Number of The Moved</i>	<b>6 288</b>	<b>6 152</b>	<b>12 440</b>
<b>KECAMATAN</b>	<b>613</b>	<b>137</b>	<b>750</b>
1 Kencong	15	2	17
2 Gumuk Mas	13	7	20
3 Puger	22	5	27
4 Wuluhan	16	6	22
5 Ambulu	14	4	18
6 Tempurejo	13	1	14
7 Silo	24	-	24
8 Mayang	15	4	19
9 Mumbulsari	16	-	16
10 Jenggawah	17	6	23
11 Ajung	16	1	17
12 Rambipuji	14	4	18
13 Balung	17	3	20
14 Umbulsari	25	3	28
15 Semboro	15	3	18
16 Jombang	8	2	10
17 Sumberbaru	12	2	14
18 Tanggul	18	4	22
19 Bangsalsari	18	3	21
20 Panti	23	3	26
21 Sukorambi	9	3	12
22 Arjasa	18	4	22
23 Pakusari	14	2	16
24 Kalisat	22	3	25
25 Ledokombo	17	-	17
26 Sumberjambe	17	-	17
27 Sukowono	15	2	17
28 Jelbuk	20	2	22
29 Kaliwates	45	17	62
30 Sumpersari	51	17	68
31 Patrang	54	22	76
32 Kelurahan Kebonsari	-	2	2
<b>Tahun/Year 2018</b>	<b>6 901</b>	<b>6 289</b>	<b>13 190</b>
<b>Tahun/Year 2017</b>	<b>7 642</b>	<b>6 649</b>	<b>14 291</b>

Sumber : Badan Kepegawaian dan Pengembangan Sumber Daya Manusi Daerah Kabupaten Jember

Source : Local Civil Service Agency Regency of Jember

### 2.3 Dewan Perwakilan Rakyat/ *The House of Representatives*

**Tabel** 2.3.1 **Banyaknya Anggota DPRD Menurut Partai Politik di Kabupaten Jember, 2018**  
*Table* Number of Local Representatives By Political Party in Jember Regency, 2018

Partai Politik <i>Political Party</i>	Anggota DPRD <i>Local Representatives</i>	Persentase <i>Percentage</i>
(1)	(2)	(3)
1. Partai Gerindra	9	18
2. Partai Kebangkitan Bangsa	8	16
3. PDI Perjuangan	7	14
4. PKS	6	12
5. Partai Golongan Karya	5	10
6. Partai Nasdem	5	10
7. Partai Hanura	3	6
8. P P P	3	6
9. Partai Demokrat	2	4
10. Partai Amanat Nasional	2	4
<b>Tahun/Year 2018</b>	<b>50</b>	<b>100,00</b>
<b>Tahun/Year 2017</b>	<b>50</b>	<b>100,00</b>
<b>Tahun/Year 2016</b>	<b>50</b>	<b>100,00</b>

Sumber : Sekretariat DPRD Kabupaten Jember

*Sumber : Local House of Representatives Secretary Regency Jember*

GOVERNMENT

**Tabel 2.3.2** Banyaknya Anggota DPRD Menurut Partai Politik dan Jenis Kelamin di Kabupaten Jember, 2018  
*Table Number of Local Representatives By Political Party and Sex in Jember Regency, 2018*

Partai Politik <i>Political Party</i>	Laki-laki <i>Male</i>	Perempuan <i>Female</i>	Jumlah <i>Total</i>
(1)	(2)	(3)	(4)
1. Partai Gerindra	8	1	9
2. Partai Kebangkitan Bangsa	6	2	8
3. PDI Perjuangan	5	2	7
4. PKS	6	-	6
5. Partai Golongan Karya	5	-	5
6. Partai Nasdem	3	2	5
7. Partai Hanura	1	2	3
8. P P P	3	-	3
9. Partai Demokrat	1	1	2
10. Partai Amanat Nasional	1	1	2
<b>Tahun/Year 2018</b>	<b>36</b>	<b>11</b>	<b>50</b>
<b>Tahun/Year 2017</b>	<b>40</b>	<b>10</b>	<b>50</b>
<b>Tahun/Year 2016</b>	<b>40</b>	<b>10</b>	<b>50</b>

Sumber : Sekretariat DPRD Kabupaten Jember

*Sumber : Local House of Representatives Secretary Regency Jember*

**Tabel 2.3.3** **Banyaknya Anggota DPRD Menurut Partai Politik dan Tingkat Pendidikan di Kabupaten Jember, 2018**  
*The Number of Local Representatives By Political Party and Educational Level in Jember Regency, 2018*

Partai Politik <i>Political Party</i>	SLTP <i>Junior High School</i>	SMA <i>Senior High School</i>	DIII/Akademi <i>DIII/Academy</i>	S1/S2
(1)	(2)	(3)	(4)	(5)
1. Partai Gerindra	-	4	-	5
2. Partai Kebangkitan Bangsa	-	4	-	4
3. PDI Perjuangan	-	-	1	6
4. PKS	-	1	-	5
5. Partai Golongan Karya	-	-	-	5
6. Partai Nasdem	-	2	-	3
7. Partai Hanura	-	1	-	2
8. P P P	-	2	-	1
9. Partai Demokrat	-	-	-	2
10. Partai Amanat Nasional	-	-	-	2
<b>Tahun/Year 2018</b>	-	<b>14</b>	<b>1</b>	<b>35</b>
<b>Tahun/Year 2017</b>	-	<b>15</b>	<b>1</b>	<b>34</b>
<b>Tahun/Year 2016</b>	-	<b>15</b>	<b>1</b>	<b>34</b>

Sumber : Sekretariat DPRD Kabupaten Jember

*Sumber : Local House of Representatives Secretary Regency Jember*

GOVERNMENT

**Tabel 2.3.4** **Perkembangan Banyaknya Produk DPRD Menurut Jenis Produk di Kabupaten Jember, 1998-2018**  
*Table 2.3.4 The Development Number of Representatives Products By Product Type in Jember Regency, 1998-2018*

Tahun Year	Peraturan Daerah Local Regulation	Surat Keputusan Decree	Jumlah Total
(1)	(2)	(3)	(4)
1998	165	21	37
1999	1	24	25
2000	106	36	142
2001	30	16	46
2002	27	22	49
2003	38	33	71
2004	3	21	24
2005	24	22	46
2006	19	33	52
2007	14	23	37
2008	15	23	38
2009	2	22	24
2010	2	25	27
2011	2	25	27
2012	9	37	46
2013	3	23	26
2014	3	25	28
2015	11	24	35
2016	10	26	36
2017	4	35	39
2018	9	30	39

Sumber : Sekretariat DPRD Kabupaten Jember

Sumber : *Local House of Representatives Secretary Regency Jember*

**Tabel 2.3.5** Jumlah Kunjungan Kerja dan Pengaduan di DPRD Kabupaten Jember Menurut Bulan di Kabupaten Jember, Tahun 2018  
*Number of Official Visit and Complain in Local House of Representatives Regency of Jember By Months in Jember Regency, 2018*

Bulan/Month	Kunjungan Kerja/Official Visit		Pengaduan Complain
	Komisi Commission	Perorangan Personal	
(1)	(2)	(3)	(4)
Januari/ January	-	-	15
Pebruari/ February	-	1	6
Maret/ March	4	6	4
April/ April	7	2	7
Mei/ May	19	8	4
Juni/ June	7	4	1
Juli/ July	12	4	5
Agustus/ August	15	10	10
September/ September	9	10	11
Oktober/ October	15	1	8
November/ November	12	10	2
Desember/ December	7	2	7
<b>Tahun/Year 2018</b>	<b>107</b>	<b>58</b>	<b>80</b>
<b>Tahun/Year 2017</b>	<b>57</b>	<b>20</b>	<b>118</b>

Sumber : Sekretariat DPRD Kabupaten Jember

Sumber : *Local House of Representatives Secretary Regency Jember*



## 2.4 Keuangan Daerah/Local Finance

**Tabel 2.4.1 Target dan Realisasi Pendapatan Asli Daerah (PAD) di Kabupaten Jember, 2018**  
*The Target and Realization of Local Genuine Income (PAD) in Jember Regency, 2018*

Uraian <i>Description</i>	Target <i>Target</i> (Rp)	Realisasi <i>Realization</i> (Rp)	%
(1)	(2)	(3)	(4)
<b>I. Pendapatan Daerah</b>	<b>3 601 294 429 685,50</b>	<b>3 589 692 673 143,95</b>	<b>99,68</b>
<b>1.1 Pendapatan Asli Daerah (PAD)</b>	<b>609 304 818 610,50</b>	<b>598 328 886 651,95</b>	<b>98,20</b>
<b>1.1.1 Pajak Daerah</b>	<b>185 222 247 938,00</b>	<b>182 682 475 898,17</b>	<b>98,63</b>
1 Pj. Hotel	5 000 000 000,00	4 851 803 607,00	97,04
2 Pj. Restoran	12 500 000 000,00	15 472 453 131,00	123,78
3 Pj. Hiburan	2 000 000 000,00	2 475 721 689,00	123,79
4 Pj. Reklame	4 265 000 000,00	3 002 136 729,00	70,39
5 Pj. Penerangan Jalan	71 700 000 000,00	72 665 517 643,00	101,35
6 Pj. Parkir	1 300 000 000,00	1 380 700 479,67	106,21
7 Pj. Air Bawah Tanah	400 000 000,00	435 634 652,00	108,91
8 Pj.Mineral Bukan Logam dan Batuan	554 247 938,00	860 755 334,00	155,30
9 PBB Pedesaan dan Perkotaan	50 503 000 000,00	37 520 380 524,00	74,29
10 Bea Perolehan Hak Atas Tanah dan Bangunan	37 000 000 000,00	44 017 372 109,50	118,97
<b>1.1.2 Retribusi Daerah</b>	<b>33 293 275 775,00</b>	<b>37 969 490 704,04</b>	<b>114,05</b>
1 Ret. Pelayanan Kesehatan	9 298 265 275,00	13 276 393 750,00	142,78
2 Ret. Pelayanan Persampahan / Kebersihan	25 000 000,00	87 666 000,00	350,66
3 Ret. Pengangkutan Sampah dari Sumbernya/Lokasi pembuangan	70 000 000,00	102 455 000,00	146,36
4 Ret. Sewa Tanah dan Bangunan Kantor	-	-	-
5 Ret. Pelayanan Pemakaman dan Pengabuan Mayat	6 000 000,00	10 720 000,00	178,67
6 Ret. Parkir berlangganan	10 585 382 000,00	11 150 029 000,00	105,33
7 Ret. Pelayanan Pasar	5 631 000 000,00	5 869 518 653,00	104,24
8 Ret. Pengujian Kendaraan bermotor	1 511 184 000,00	1 448 767 400,00	95,87
9 Ret Pemeriksaan Alat Pemadam Kebakaran	4 000 000,00	-	-
10 Ret. Penyedotan dan Penyediaan Kakus	148 000 000,00	211 620 000,00	142,99

Lanjutan Tabel/Continued Table : 2.4.1

Uraian <i>Description</i>	Target <i>Target</i> (Rp)	Realisasi <i>Realization</i> (Rp)	%
(1)	(2)	(3)	(4)
11 Ret. Pengendalian Menara Telekomunikasi	-	-	-
12 Ret. Sewa Rumah Dinas Guru	43 320 000,00	39 340 000,00	90,81
13 Ret. Pemakaian Kekayaan Daerah	377 760 000,00	269 447 846,00	71,33
14 Ret. Ruangan/Kios Bandara	11 040 000,00	24 345 000,00	220,52
15 Ret Pasar Grosir/Pertokoan	100 000 000,00	49 020 000,00	49,02
16 Ret Terminal	63 464 500,00	61 090 125,00	96,26
17 Ret. Khusus Tempat Parkir	359 425 000,00	375 327 000,00	104,42
18 Ret Tempat Penginapan / Villa Pesanggrahan	974 300 000,00	714 345 000,00	73,32
19 Ret. RPH	157 500 000,00	163 192 000,00	103,61
20 Ret. Tempat Rekreasi dan Olahraga	1 662 435 000,00	1 528 368 000,00	91,94
21 Sewa GOR. Lap. Tenis PKPSO dan Stadion se-Kab. Jember	135 000 000,00	148 072 500,00	109,68
22 Ret. IMB	2 000 000 000,00	2 300 290 530,04	115,01
23 Ret. Pendirian Menara Telekomunikasi	-	-	-
24 Ret. Ijin Gangguan	-	-	-
25 Retribusi Ijin Trayek	30 200 000,00	27 860 000,00	92,25
26 Retribusi Ijin Usaha Perikanan kepada Orang Pribadi	-	7 500 000,00	100,00
27 Ret. Sewa Ruas Jalan Tertentu (Rumija)	100 000 000,00	104 122 900,00	104,12
<b>1.1.3 Hasil Pengelolaan Kekayaan Daerah yang Dipisahkan</b>	<b>5 593 329 187,50</b>	<b>5 533 329 187,50</b>	<b>98,93</b>
1 PT. Bank Jatim (Deviden)	4 993 329 187,50	4 933 329 187,50	98,80
2 PDAM	600 000 000,00	600 000 000,00	100,00
<b>1.1.4 Lain-lain pendapatan</b>	<b>385 195 965 710,00</b>	<b>372 143 590 862,24</b>	<b>96,61</b>
1 Penjualan Kendaraan Dinas Roda Empat	-	54 700 000,00	100,00
2 Penjualan Hasil Pertanian	30 000 000,00	31 622 000,00	105,41
3 Penjualan Hasil perkebunan	45 000 000,00	38 200 000,00	84,89
4 Penjualan Hasil Peternakan	56 500 000,00	51 000 000,00	90,27
5 Penjualan Hasil Perikanan	170 000 000,00	170 050 000,00	100,03
6 Penjualan Hasil Lelang Barang Bekas Bongkar	-	-	-
7 Pelepasan Hak Atas Tanah	-	-	-
8 Jasa Giro Kas Daerah	10 931 205 556,00	10 418 817 857,30	95,31
9 Bunga Deposito pada Bank Jatim	21 500 000 000,00	23 765 753 404,71	110,54

GOVERNMENT

Lanjutan Tabel/Continued Table : 2.4.1

Uraian Description	Target Target (Rp)	Realisasi Realization (Rp)	%
(1)	(2)	(3)	(4)
10 Penerimaan Lain-lain	-	4 289 699 415,75	100,00
11 Pendapatan dari Pengembalian	12 148 262 062,08	8 400 447 725,36	69,15
12 Penerimaan Lain-lain PAD	577 987 500,00	701 784 474,00	121,42
13 Dana Kapitasi JKN	77 011 989 000,00	83 377 316 608,00	108,27
14 Pendapatan Badan Layanan Umum (BLUD)	262 725 021 591,92	240 844 199 377,12	91,67
<b>1.2 Dana Perimbangan</b>	<b>2 380 522 046 000,00</b>	<b>2 347 407 698 706,00</b>	<b>98,61</b>
<b>1.2.1 Bagi Hasil Pajak &amp; Bagi Hasil Bukan Pajak</b>	<b>153 190 272 000,00</b>	<b>171 575 657 659,00</b>	<b>112,00</b>
<b>1.2.1.1Bagi Hasil Pajak</b>	<b>113 747 442 000,00</b>	<b>103 204 377 032,00</b>	<b>90,73</b>
1 Pajak Penghasilan (PPh) Pasal 25 dan Pasal 29 WPOP Dalam Negeri dan PPh Psl. 21	40 188 371 000,00	28 310 645 277,00	70,44
2 Bagi Hasil Cukai Hasil Tembakau	55 076 650 000,00	55 076 650 000,00	100,00
3 PBB	18 482 421 000,00	19 817 081 755,00	107,22
<b>1.2.1.2Bagi Hasil Bukan Pajak/SDA</b>	<b>39 442 830 000,00</b>	<b>68 371 280 627,00</b>	<b>173,34</b>
1 Bagi Hasil dari Pertambangan Minyak Bumi	36 629 224 000,00	62 568 101 586,00	170,81
2 Bagi Hasil dari Pertambangan Gas Bumi	703 008 000,00	3 099 167 031,00	440,84
3 Bagi Hasil dari Pertambangan Panas Bumi	30 365 000,00	31 203 994,00	102,76
4 Bagi Hasil dari Dumber Daya Mineral dan Batubara	46 908 000,00	870 231 781,00	1855,19
5 Bagi Hasil dari Sumber Daya Alam Perikanan	943 027 000,00	701 234 591,00	74,36
6 Bagi Hasil Sumber Daya Alam Kehutanan	1 090 298 000,00	1 101 341 644,00	101,01
<b>1.2.2 Dana Alokasi Umum (DAU)</b>	<b>1 697 477 217 000,00</b>	<b>1 697 477 217 000,00</b>	<b>100,00</b>
<b>1.2.3 Dana Alokasi Khusus (DAK)</b>	<b>529 854 557 000,00</b>	<b>478 354 824 047,00</b>	<b>90,28</b>
<b>1.3 LAIN-LAIN PENDAPATAN DAERAH YANG SAH</b>	<b>611 467 565 075,00</b>	<b>643 956 087 786,00</b>	<b>105,31</b>

Lanjutan Tabel/Continued Table : 2.4.1

Uraian Description	Target Target (Rp)	Realisasi Realization (Rp)	%
(1)	(2)	(3)	(4)
<b>1.3.1 Pendapatan Hibah Dari Pemerintah</b>	<b>180 341 284 690,00</b>	<b>177 580 383 993,00</b>	<b>98,47</b>
<b>1.3.2 Dana Bagi Hasil Pajak dari Provinsi</b>	<b>184 662 747 385,00</b>	<b>220 826 657 244,00</b>	<b>119,58</b>
1 Bagi Hasil Pajak Kendaraan Bermotor (PKB)	42 185 302 109,00	50 906 095 440,00	120,67
2 Bagi Hasil Bea Balik Nama Kendaraan Bermotor (BBNKB)	28 553 744 653,00	35 011 536 681,00	122,62
3 Bagi Hasil Pajak Bahan Bakar Kendaraan Bermotor (PBBKB)	52 823 849 992,00	64 504 294 871,00	122,11
4 Pajak Rokok	60 845 991 461,00	70 101 535 459,00	115,21
5 Pajak Air Permukaan	253 859 170,00	303 194 793,00	119,43
<b>1.3.3 Dana Penyesuaian dan Otonomi Khusus</b>	<b>236 182 333 000,00</b>	<b>235 267 846 549,00</b>	<b>99,61</b>
1 Pendapatan DP Tamb. Penghasilan Guru PNS	-	-	-
2 Pendapatan Tunjangan Profesi Guru PNSD	-	-	-
3 Dana Desa (APBN)	236 182 333 000,00	235 267 846 549,00	99,61
4 Dana Proyek Pemda dan Desentralisasi	-	-	-
<b>1.3.4 Bantuan Keuangan dari Provinsi Pemda Lainnya</b>	<b>10 281 200 000,00</b>	<b>10 281 200 000,00</b>	<b>100,00</b>
1 Bantuan Keuangan dari Provinsi/Pemda Lainnya	10 281 200 000,00	10 281 200 000,00	100,00
<b>1.3.5 Dana Darurat</b>	-	-	-
<b>Dana Bagi Hasil Retribusi Penjualan Kayu Jati</b>	-	-	-

Sumber: Badan Pengelolaan Keuangan Daerah Pemerintah Kabupaten Jember

Source : Local Income Service Regency Government of Jember

**Tabel** **Rekapitulasi Rencana dan Realisasi Penerimaan Daerah di Kabupaten Jember, 2018**  
**Table 2.4.2** *The Plan and Realization Recapitulation of Local Income in Jember Regency, 2018*

Uraian Pendapatan <i>Income Description</i>	Rencana <i>Plan</i>	Realisasi <i>Realization</i>	(%)
(1)	(2)	(3)	(4)
<b>1. Bagian Sisa Lebih perhitungan Anggaran Tahun Lalu</b>	-	-	-
<b>2. Bagian Pendapatan Asli Daerah</b>	<b>609 304 818 610,50</b>	<b>597 509 388 023,37</b>	<b>98,06</b>
2.1 Pajak Daerah	185 222 247 938,00	182 682 475 898,17	98,63
2.2 Retribusi Daerah	33 293 275 775,00	37 969 490 704,04	114,05
2.3 Bagian Hasil Perusahaan Milik Daerah dan Hasil Pengelolaan Kekayaan Daerah Yang Dipisahkan	5 593 329 187,50	5 533 329 187,50	98,93
2.4 Lain-lain PAD yg sah	385 195 965 710,00	371 324 092 233,66	96,40
<b>3. Bagian Dana Perimbangan</b>	<b>2 380 522 046 000,00</b>	<b>2 347 407 698 706,00</b>	<b>98,61</b>
3.1 Bagi Hasil Pajak	153 190 272 000,00	171 575 657 659,00	112,00
3.2 Dana Alokasi Umum	1 697 477 217 000,00	1 697 477 217 000,00	100,00
3.3 Dana Alokasi Khusus	529 854 557 000,00	478 354 824 047,00	90,28
<b>4. Bagian Lain-lain Pendapatan Yang Sah</b>	<b>611 467 565 075,00</b>	<b>643 956 087 786,00</b>	<b>105,31</b>
4.1 Pendapatan Hibah Dari Pemerintah	180 341 284 690,00	177 580 383 993,00	98,47
4.2 Dana Bagi Hasil Pajak dari Provinsi	184 662 747 385,00	220 826 657 244,00	119,58
4.3 Dana Penyesuaian & Otonomi Khusus	236 182 333 000,00	235 267 846 549,00	99,61
4.4 Dana Keuangan dari Provinsi/Pemda	10 281 200 000,00	10 281 200 000,00	100,00
<b>Jumlah Total</b>	<b>3 601 294 429 685,50</b>	<b>3 588 873 174 515,37</b>	<b>99,66</b>

Sumber: Badan Pengelolaan Keuangan Daerah Pemerintah Kabupaten Jember  
 Source : Local Income Service Regency Government of Jember

**Tabel 2.4.3** Rencana dan Realisasi Anggaran Belanja Daerah di Kabupaten Jember (Triliun Rupiah), 2018  
*The Plan and Realization of The Budget Expenditures of Regency Government in Jember Regency (Trilyun Rupiahs) , 2018*

Uraian Pendapatan <i>Expenditure Description</i>	Rencana <i>Plan</i>	Realisasi <i>Realization</i>	(%)
(1)	(2)	(3)	(4)
<b>BELANJA</b>	<b>4 163 624 940 931,97</b>	<b>3 450 097 455 531,72</b>	<b>82,86</b>
<b>A. BELANJA TIDAK LANGSUNG</b>	<b>2 049 530 240 244,35</b>	<b>1 871 993 659 876,62</b>	<b>91,34</b>
1. Belanja Pegawai	1 382 276 635 100,35	1 231 935 906 607,62	89,12
2. Belanja Hibah	69 745 689 100,00	50 271 116 225,00	72,08
3. Belanja Bantuan Sosial	147 757 312 057,00	141 036 033 057,00	95,45
4. Belanja Bagi Hasil Kepada Provinsi / Kota / Kabupaten	20 672 475 433,00	20 672 475 433,00	100,00
5. Belanja Bantuan Keuangan Kepada Kota/ Kabupaten/ Provinsi Pemerintahan Desa	425 078 128 554,00	424 078 128 554,00	99,76
6. Belanja Tidak Terduga	4 000 000 000,00	4 000 000 000,00	100,00
<b>B. BELANJA LANGSUNG</b>	<b>2 114 094 700 687,62</b>	<b>1 578 103 795 655,10</b>	<b>74,65</b>
1. Belanja Pegawai	298 307 615 086,22	224 775 235 269,00	75,35
2. Belanja Barang dan Jasa	1 032 278 033 504,83	821 080 988 736,86	79,54
3. Belanja Modal	783 509 052 096,57	532 247 571 649,24	67,93
<b>Surplus/Defisit</b>	<b>(562 330 511 246,47)</b>	<b>138 775 718 983,65</b>	<b>(24,68)</b>
<b>PENERIMAAN PEMBIAYAAN DAERAH</b>	<b>569 330 511 246,47</b>	<b>569 383 993 695,47</b>	<b>100,01</b>
1. Bagian Sisa Lebih perhitungan Anggaran Tahun Sebelumnya	569 330 511 246,47	569 330 511 246,47	100,00
2. Penerimaan Kembali Penerimaan Pinjaman	-	53 482 549,00	0,00
<b>PENGELUARAN PEMBIAYAAN DAERAH</b>	<b>7 000 000 000,00</b>	<b>7 000 000 000,00</b>	<b>100,00</b>
1. Penyertaan Modal (Investasi) Pemerintah Daerah	7 000 000 000,00	7 000 000 000,00	100,00
<b>PEMBIAYAAN NETTO</b>	<b>562 330 511 246,47</b>	<b>562 383 993 795,47</b>	<b>100,01</b>
<b>SISA LEBIH/KURANG PEMBIAYAAN TAHUN BERKENAAN</b>	<b>-</b>	<b>701 159 712 679,12</b>	<b>0,00</b>

Sumber: Badan Perencanaan dan Pembangunan Kabupaten Jember  
 Source : *Planning and Developing Agency Regency of Jember*

GOVERNMENT

**Tabel 2.4.4** Jumlah Pendapatan/Pajak PKB dan BBNKB (rupiah) Menurut Bulan fi Kabupaten Jember, 2018  
 Table The Total Amount of Income/ PKB and BBNKB Taxes (rupiah) By Month in Jember Regency, 2018

Bulan Month	PKB	BBNKB	Jumlah Total
(1)	(2)	(3)	(4)
Januari/ January	15 542 287 700	12 969 142 100	28 511 429 800
Pebruari/ February	13 372 346 017	11 758 857 500	25 131 203 517
Maret/ March	14 969 948 850	12 882 361 500	27 852 310 350
April/ April	14 631 634 295	12 170 919 000	26 802 553 295
Mei/ May	16 766 597 250	12 095 977 500	28 862 574 750
Juni/ June	13 388 737 550	7 600 329 500	20 989 067 050
Juli/ July	17 400 236 950	12 904 633 900	30 304 870 850
Agustus/ August	15 728 415 850	9 964 202 000	25 692 617 850
September/ September	16 546 718 450	10 986 222 600	27 532 941 050
Oktober/ October	19 827 271 300	11 039 630 000	30 866 901 300
November/ November	20 835 366 100	10 672 740 000	31 508 106 100
Desember/ December	23 950 315 300	12 844 753 000	36 795 068 300
<b>Tahun/ Year 2018</b>	<b>202 959 875 612</b>	<b>137 889 768 600</b>	<b>340 849 644 212</b>

Sumber : UPT. BPD Kabupaten Jember

Source: UPT. BKD of Jember Regency

**Tabel**  
**Table**

2.4.5

**Rekapitulasi Target Pokok dan Realisasi Penerimaan PBB Semua Sektor di Kabupaten Jember, 2018**

*Main Target and PBB Income Realization Recapitulation All Sectors in Jember Regency, 2018*

	Sektor Sector	Target Pokok <i>Main Target</i> (Rp)	Realisasi Penerimaan <i>Income</i> <i>Realization</i> (Rp)	%
	(1)	(2)	(3)	(4)
1	Pedesaan <i>Rural</i>	-	-	-
2	Perkotaan <i>Urban</i>	-	-	-
3	Perkebunan <i>Plantation</i>	9 792 749 875	8 341 998 207	85,19
4	Perhutanan <i>Forestry</i>	1 890 016 125	4 649 263 360	245,99
5	Pertambangan Panas Bumi <i>Geothermal Mining</i>	-	-	-
6	PBB Lainnya <i>Others PBB</i>	-	5 678 356	-
<b>Tahun/ Year 2018</b>		<b>11 682 766 000</b>	<b>12 996 939 923</b>	<b>111,25</b>

Sumber : Kantor Pelayanan Pajak Pratama Kabupaten Jember

Source : *Tax Service Office Regency of Jember*

Keterangan/*Remarks* : Mulai tahun 2013 pengelolaan PBB sektor Perkotaan dan Pedesaan dilakukan oleh Dinas Pendapatan Daerah

*Starting in 2013 the UN management of urban and rural sectors conducted by the Department of Revenue*



<https://jemberkab.bps.go.id>

2 440 714 Jiwa



1 199 820 Jiwa 1 240 894 Jiwa

Jumlah Penduduk dan  
Jenis Kelamin  
Kabupaten Jember  
Tahun 2018

### Banyaknya Penduduk Berumur 15 Tahun Ke Atas yang Bekerja Menurut Lapangan Usaha



Pertanian, Kehutanan,  
Perburuan dan  
Perikanan - 525.314



Angkutan, Pergudangan, dan  
Komunikasi - 4.183



Industri  
Pengolahan - 140.210



Rp Keuangan, Asuransi, Usaha  
Persewaan Bangunan - 16.014



Bangunan - 118.602



Pertambangan dan  
Penggalian - 0



Perdagangan Besar, Eceran,  
Rumah Makan dan  
Hotel - 285.078



Listrik, Gas, dan Air - 5.247



Jasa Kemasyarakatan, sosial,  
dan Perorangan - 77 695

# Kependudukan dan Ketenagakerjaan

Population and Employment





**PENJELASAN TEKNIS**

Sebagian besar data yang tersaji pada bab ini adalah hasil olahan dari kegiatan survei dan sensus yang dilaksanakan oleh BPS Kabupaten Jember. Sebagian lainnya diperoleh dari Dinas Tenaga Kerja dan Transmigrasi Kabupaten Jember.

Data Sensus Penduduk (SP) diperoleh dengan cara sensus, yaitu mendata langsung setiap jiwa penduduk secara lengkap di wilayah Indonesia yang dilakukan sepuluh tahun sekali. Salah satu maksud diselenggarakannya SP adalah untuk menghitung secara tepat jumlah penduduk dan memantau laju pertumbuhannya.

Data penduduk berdasarkan hasil proyeksi penduduk tahun 2010 – 2020 dengan menggunakan data dasar hasil Sensus Penduduk tahun 2010 (SP2010). Data SP2010 ini menggambarkan

keadaan penduduk. Karena Sensus diadakan setiap sepuluh tahun sekali maka data penduduk rinci seperti SP tidak memungkinkan untuk dibuatkan.

Masing-masing maksud dan cara mendapatkan data tersebut tentu saja mengandung kelebihan dan kekurangannya. Data sensus yang didapat dengan cara pendataan yang lengkap diyakini paling akurat. Namun sensus tidak dilakukan setiap tahun. Sehingga data ini hanya tersedia setiap sepuluh tahun sekali.

**TECHNICAL NOTES**

*Most of data presented in this chapter is the result of survey conducted by Central Statistics Bureau Statistics of Jember Regency. The others are obtained from Labor Force and Transmigration Service of Jember Regency.*

*The data of census (SP) is obtained from collecting data of citizens completely. One of goals of census is to collect accurate data of population and watch the growth rate. Something to note is that the data represents the condition of June 30th 2010.*

*The data from Statistics of Jember Regency is the result of census 2010. The data of result of census 2010 in this publication is aimed to give comparison with other related data of*

*demography. As the extra data, the presentation of population data will not continue every year in this annual publication since the census is conducted only every ten years.*

*Every way and method used is of course has its own superiority and defect. The census data obtained form collecting complete data is seen as the most accurate. But census is not conducted annually so that it is obtained only every ten years.*

## POPULATION AND EMPLOYMENT

Bab ini juga menyajikan data ketenagakerjaan hasil Survey Angkatan Kerja Nasional (SAKERNAS) tahun 2016 dan beberapa data yang diperoleh dari Dinas Tenaga Kerja dan Transmigrasi Kabupaten Jember berupa data penyaluran tenaga kerja ke beberapa negara tujuan yang terdaftar pada Dinas Tenaga Kerja lengkap dengan profil tenaga kerjanya serta kebutuhan hidup minimum penduduk Kabupaten Jember.

Pada bagian akhir bab ini disajikan data tentang transmigrasi dari Kabupaten Jember ke beberapa provinsi lain di luar Jawa. Meliputi banyaknya kepala keluarga dan jiwa yang berangkat transmigrasi dan tujuannya, asal kecamatan tempat berangkat dan bulan melaksanakan.

*This chapter presents the data of manpower affairs from the result of national Labor Force Survey (SAKERNAS) 2016 and which is obtained from Labor Force and Transmigration Service of Jember Regency in the form of data of labor force channeling to some destination countries registered in Labor Force Service completed with minimum life necessary of people in Jember Regency by type of necessary and month.*

*In the end of this chapter presented is the data of transmigration from Jember Regency to some provinces outside Java. This data includes the number of family and member who transmigrate and destination, original subdistrict and month of transmigration.*

**ULASAN****DESCRIPTION****Kependudukan**

Penduduk Kabupaten Jember berdasarkan proyeksi penduduk tahun 2018 sebanyak 2 440 714 jiwa yang terdiri atas 1 199 820 jiwa penduduk laki-laki dan 1 240 894 jiwa penduduk perempuan. Dibandingkan dengan proyeksi jumlah penduduk tahun 2017, penduduk Jember mengalami pertumbuhan sebesar 0,43 persen dengan masing-masing persentase pertumbuhan penduduk laki-laki sebesar 0,45 persen dan penduduk perempuan sebesar 0,42 persen. Sementara itu besarnya angka rasio jenis kelamin tahun 2018 penduduk laki-laki terhadap penduduk perempuan sebesar 96,69.

Kepadatan penduduk di Kabupaten Jember tahun 2018 mencapai 741 jiwa/km<sup>2</sup>. Kepadatan Penduduk di 31 kecamatan cukup beragam dengan kepadatan penduduk tertinggi terletak di Kecamatan Kaliwates dengan kepadatan sebesar 4 693 jiwa/ km<sup>2</sup>.

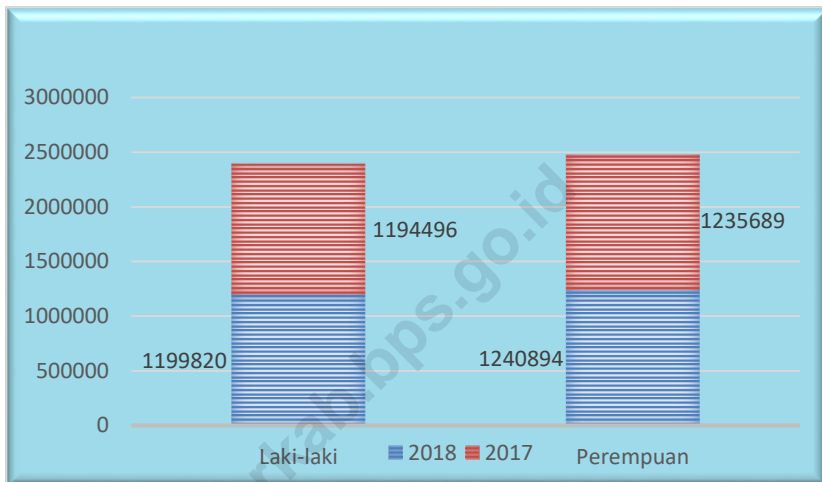
**Population**

*Jember Regency based on projections of the population by 2018 as much as 2 440 714 people consist of 1 199 820 people of the male population and 1 240 894 people of the female population. Compared with the projections of the population by 2017, the population growth at 0,43 percent with the respective percentage of male population growth is 0,45 percent and then 0,42 percent for female population growth. Meanwhile, the numbers of the sex ratio by 2018 is 96,69 by the divide of the male population to female population*

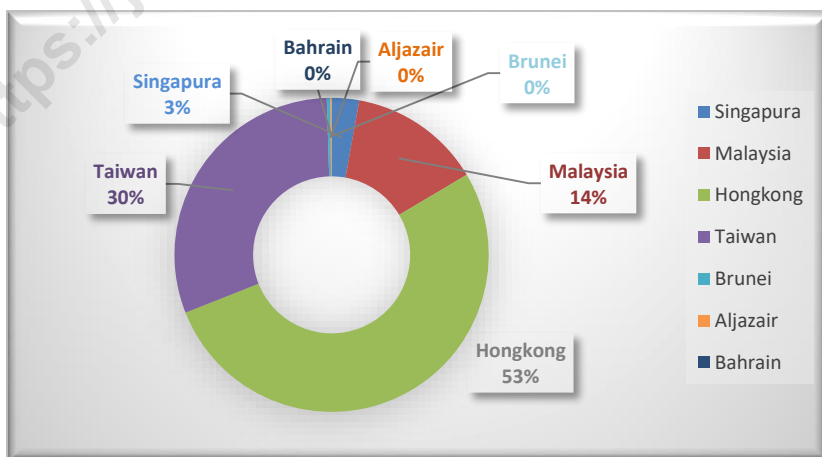
*The population density of the Jember Regency at 2018 reached 741 people/km<sup>2</sup>. The population density in 31 subdistricts of quite diverse with the highest population density is in the subdistrict of Kaliwates with the population density is 4 692 people/ km<sup>2</sup>.*



Gambar 5. Jumlah Penduduk, Luas Wilayah dan Kepadatan Penduduk Tahun 2018 / *Number of People, area and Population Density to Subdistrict 2018*



Gambar 6. Penempatan TKI ke Luar Negeri dan Negara Tujuan, 2018 / *The Delivery of TKI (Indonesian Labor Force) and Destination Country, 2018*







### 3. Penduduk dan Ketenagakerjaan/ Population and Employment

#### 3.1 Kependudukan/Population

**Tabel 3.1.1** Penduduk, Laju Pertumbuhan Penduduk, Distribusi Persentase Penduduk, Kepadatan Penduduk, Rasio Jenis Kelamin Penduduk Menurut Kecamatan, 2010, 2017, dan 2018  
*Population, Population Growth Rate, Percentage Distribution of Population, Population Density, and Population Sex Ratio by Sub district in Jember Regency, 2010, 2017, and 2018*

	Kecamatan Subdistrict	Jumlah Penduduk Population			Laju Pertumbuhan Penduduk per Tahun Annual Population Growth Rate (%)	
		2010 (2)	2017 (3)	2018 (4)	2010-2017 (5)	2017-2018 (6)
1	Kencong	65 173	67 896	68 190	0,59%	0,43%
2	Gumuk Mas	79 224	82 534	82 890	0,59%	0,43%
3	Puger	114 506	119 290	119 807	0,59%	0,43%
4	Wuluhan	114 695	119 486	120 003	0,59%	0,43%
5	Ambulu	105 103	109 494	109 969	0,59%	0,43%
6	Tempurejo	70 663	73 615	73 933	0,59%	0,43%
7	Silo	103 850	108 189	108 658	0,59%	0,43%
8	Mayang	48 362	50 383	50 601	0,59%	0,43%
9	Mumbulsari	62 339	64 944	65 225	0,59%	0,43%
10	Jenggawah	81 318	84 715	85 083	0,59%	0,43%
11	Ajung	74 416	77 525	77 860	0,59%	0,43%
12	Rambipuji	78 934	82 232	82 587	0,59%	0,43%
13	Balung	77 005	80 222	80 569	0,59%	0,43%
14	Umbulsari	69 539	72 444	72 759	0,59%	0,43%
15	Semboro	43 475	45 291	45 488	0,59%	0,43%
16	Jombang	50 003	52 092	52 318	0,59%	0,43%
17	Sumberbaru	99 416	103 570	104 019	0,59%	0,43%
18	Tanggul	82 760	86 218	86 591	0,59%	0,43%
19	Bangsalsari	113 905	118 664	119 178	0,59%	0,43%
20	Panti	59 399	61 881	62 149	0,59%	0,43%
21	Sukorambi	37 950	39 536	39 706	0,59%	0,43%
22	Arjasa	38 055	39 645	39 815	0,59%	0,43%
23	Pakusari	41 713	43 456	43 644	0,59%	0,43%
24	Kalisat	74 962	78 094	78 432	0,59%	0,43%
25	Ledokombo	62 528	65 140	65 424	0,59%	0,44%
26	Sumberjambe	60 126	62 638	62 908	0,59%	0,43%
27	Sukowono	58 734	61 188	61 454	0,59%	0,43%
28	Jelbuk	31 962	33 297	33 441	0,59%	0,43%
29	Kaliwates	111 861	116 535	117 041	0,59%	0,43%
30	Sumbersari	126 279	131 555	132 126	0,59%	0,43%
31	Patrang	94 471	98 418	98 846	0,59%	0,43%
<b>Jember 2010-2018</b>		<b>2 332 726</b>	<b>2 430 187</b>	<b>2 440 714</b>	<b>0,59%</b>	<b>0,43%</b>

Sumber : Proyeksi Penduduk Indonesia 2010–2035

Source : Indonesia Population Projection 2010–2035

POPULATION AND EMPLOYMENT

Lanjutan Tabel /Continued Table 3.1.1

Kecamatan Subdistrict	Persentase Penduduk Percentage of Total Population		Kepadatan Penduduk per Km <sup>2</sup> Population Density per sq.km	
	2017	2018	2017	2018
(1)	(2)	(3)	(4)	(5)
1 Kencong	2,79	2,79	1 029,98	1 034,44
2 Gumuk Mas	3,40	3,40	994,63	998,92
3 Puger	4,91	4,91	800,66	804,13
4 Wuluhan	4,92	4,92	871,02	874,78
5 Ambulu	4,51	4,51	1 047,19	1 051,73
6 Temporejo	3,03	3,03	140,36	140,97
7 Silo	4,45	4,45	349,02	350,53
8 Mayang	2,07	2,07	789,95	793,37
9 Mumbulsari	2,67	2,67	682,69	685,64
10 Jenggawah	3,49	3,49	1 660,43	1 667,64
11 Ajung	3,19	3,19	1 369,46	1 375,38
12 Rambipuji	3,38	3,38	1 557,42	1 564,15
13 Balung	3,30	3,30	1 702,50	1 709,87
14 Umbulsari	2,98	2,98	1 027,28	1 031,75
15 Semboro	1,86	1,86	996,94	1 001,28
16 Jombang	2,14	2,14	959,34	963,50
17 Sumberbaru	4,26	4,26	622,53	625,23
18 Tanggul	3,55	3,55	431,11	432,98
19 Bangsalsari	4,88	4,88	677,00	679,93
20 Panti	2,55	2,55	385,05	386,72
21 Sukorambi	1,63	1,63	652,09	654,89
22 Arjasa	1,63	1,63	906,17	910,06
23 Pakusari	1,79	1,79	1 492,82	1 499,28
24 Kalisat	3,21	3,21	1 460,25	1 466,57
25 Ledokombo	2,68	2,68	443,37	445,30
26 Sumberjambe	2,58	2,58	453,11	455,06
27 Sukowono	2,52	2,52	1 389,37	1 395,41
28 Jelbuk	1,37	1,37	511,79	514,00
29 Kaliwates	4,80	4,80	4 672,61	4 692,90
30 Sumpersari	5,41	5,41	3 550,74	3 566,15
31 Patrang	4,05	4,05	2 660,67	2 672,24
<b>Jember 2010-2018</b>	100,00	100,00	737,91	741,11

Sumber : Proyeksi Penduduk Indonesia 2010–2035

Source : Indonesia Population Projection 2010–2035

Lanjutan Tabel /Continued Table 3.1.1

	Kecamatan Subdistrict	Rasio Jenis Kelamin Population Sex Ratio	
		2017	2018
	(1)	(2)	(3)
1	Kencong	96,51	96,53
2	Gumuk Mas	96,39	96,41
3	Puger	98,45	98,48
4	Wuluhan	100,71	100,74
5	Ambulu	99,78	99,81
6	Tempurejo	100,00	100,02
7	Silo	97,00	97,03
8	Mayang	95,26	95,29
9	Mumbulsari	96,00	96,02
10	Jenggawah	96,77	96,80
11	Ajung	98,81	98,83
12	Rambipuji	95,65	95,67
13	Balung	97,66	97,69
14	Umbulsari	97,84	97,86
15	Semboro	97,10	97,11
16	Jombang	96,11	96,13
17	Sumberbaru	94,91	94,93
18	Tanggul	95,60	95,62
19	Bangsalsari	94,30	94,33
20	Panti	95,71	95,74
21	Sukorambi	95,95	95,97
22	Arjasa	95,23	95,26
23	Pakusari	94,64	94,67
24	Kalisat	95,52	95,55
25	Ledokombo	95,93	95,94
26	Sumberjambe	95,83	95,85
27	Sukowono	94,66	94,68
28	Jelbuk	93,91	93,94
29	Kaliwates	94,60	94,62
30	Sumbersari	96,33	96,36
31	Patrang	97,65	97,67
<b>Jember 2010-2018</b>		<b>96,67</b>	<b>96,69</b>

Sumber : Proyeksi Penduduk Indonesia 2010–2035

Source : Indonesia Population Projection 2010–2035

POPULATION AND EMPLOYMENT

**Tabel 3.1.2 Jumlah Proyeksi Menurut Jenis Kelamin di Kabupaten Jember 2018**  
*Table Number of Projections by Gender in Jember Regency 2018*

	Kecamatan <i>Subdistrict</i>	Laki-laki <i>Male</i>	Perempuan <i>Female</i>	Jumlah <i>Total</i>
	(1)	(2)	(3)	(4)
1	Kencong	33 493	34 697	68 190
2	Gumuk Mas	40 688	42 202	82 890
3	Puger	59 444	60 363	119 807
4	Wuluhan	60 222	59 781	120 003
5	Ambulu	54 931	55 038	109 969
6	Tempurejo	36 970	36 963	73 933
7	Silo	53 509	55 149	108 658
8	Mayang	24 690	25 911	50 601
9	Mumbulsari	31 951	33 274	65 225
10	Jenggawah	41 849	43 234	85 083
11	Ajung	38 701	39 159	77 860
12	Rambipuji	40 380	42 207	82 587
13	Balung	39 814	40 755	80 569
14	Umbulsari	35 986	36 773	72 759
15	Semboro	22 411	23 077	45 488
16	Jombang	25 643	26 675	52 318
17	Sumberbaru	50 658	53 361	104 019
18	Tanggul	42 327	44 264	86 591
19	Bangsalsari	57 849	61 329	119 178
20	Panti	30 398	31 751	62 149
21	Sukorambi	19 445	20 261	39 706
22	Arjasa	19 424	20 391	39 815
23	Pakusari	21 225	22 419	43 644
24	Kalisat	38 323	40 109	78 432
25	Ledokombo	32 035	33 389	65 424
26	Sumberjambe	30 788	32 120	62 908
27	Sukowono	29 887	31 567	61 454
28	Jelbuk	16 198	17 243	33 441
29	Kaliwates	56 903	60 138	117 041
30	Sumbersari	64 838	67 288	132 126
31	Patrang	48 840	50 006	98 846
	<b>Jumlah/Total</b>	<b>1 199 820</b>	<b>1 240 894</b>	<b>2 440 714</b>

Sumber : Badan Pusat Statistik Kabupaten Jember,  
*Source : Statistics of Jember Regency*

**Tabel 3.1.3** **Persentase Penduduk Menurut Kelompok Umur dan Jenis Kelamin, Hasil Survei Sosial Ekonomi Nasional 2018**  
*Table 3.1.3 Percentage of Population by Age Group and Sex, 2018 The Results of National Socio Economic Survey*

Kelompok Umur/ Age Group	Laki-Laki/ Male	Perempuan/ Female	Laki-Laki + Perempuan/ Male+Female
(1)	(2)	(3)	(4)
00 - 04	7,60	7,13	7,36
05 - 09	8,07	7,50	7,78
10 - 14	8,19	7,81	8,00
15 - 19	8,00	7,68	7,84
20 - 24	7,85	7,63	7,74
25 - 29	6,95	6,90	6,93
30 - 34	6,54	6,84	6,69
35 - 39	7,19	7,51	7,35
40 - 44	7,20	7,25	7,23
45 - 49	7,14	7,14	7,14
50 - 54	6,62	6,84	6,73
55 - 59	5,90	6,00	5,95
60 - 64	5,32	5,01	5,16
65 +	7,43	8,77	8,11
<b>Jumlah/ Total</b>	100,00	100,00	100,00

Sumber : Badan Pusat Statistik Kabupaten Jember.

Source : Central Board of Statistics Regency of Jember

### 3.2 Ketenagakerjaan/*Employment*

**Tabel 3.2.1** Banyaknya Transmigran Menurut Daerah Tujuan dan Jenis Program Transmigrasi di Kabupaten Jember, 2018  
*The Number of Transmigrants By Destination Region and Type of Program in Jember Regency , 2018*

Provinsi <i>Province</i>	Transmigrasi Umum <i>Public Transmigration</i>		Transmigrasi Swakarsa <i>Initiative Transmigration</i>		Pemulangan Pengungsi <i>Returning Refugees</i>		Jumlah Total	
	KK	JW	KK	JW	KK	JW	KK	JW
	(2)	(3)	(4)	(5)	(6)	(7)	(8)	(9)
1 Aceh	-	-	-	-	-	-	-	-
2 Riau	-	-	-	-	-	-	-	-
3 Jambi	-	-	-	-	-	-	-	-
4 Sumatera Selatan	-	-	-	-	-	-	-	-
5 Kalimantan Barat	-	-	-	-	-	-	-	-
6 Kalimantan Tengah	-	-	-	-	-	-	-	-
7 Kalimantan Selatan	-	-	-	-	-	-	-	-
8 Kalimantan Utara	-	-	-	-	-	-	-	-
9 Sulawesi Utara	-	-	-	-	-	-	-	-
1- Sulawesi Tengah	-	-	-	-	-	-	-	-
11 Sulawesi Selatan	-	-	-	-	-	-	-	-
12 Sulawesi Tenggara	-	-	-	-	-	-	-	-
13 Maluku	-	-	-	-	-	-	-	-
14 Irian Jaya	-	-	-	-	-	-	-	-
15 Sulawesi Selatan	-	-	-	-	-	-	-	-
16 Sumatera Utara	-	-	-	-	-	-	-	-
17 Bengkulu	-	-	-	-	-	-	-	-
18 N T B	-	-	-	-	-	-	-	-
19 Gorontalo	<b>2</b>	<b>7</b>	-	-	-	-	<b>2</b>	<b>7</b>
<b>Tahun/Year2018</b>	<b>2</b>	<b>7</b>	-	-	-	-	<b>2</b>	<b>7</b>
<b>Tahun/Year2017</b>	-	-	-	-	-	-	-	-
<b>Tahun/Year2016</b>	<b>10</b>	<b>32</b>	-	-	-	-	<b>10</b>	<b>32</b>

Sumber : Dinas Tenaga Kerja dan Transmigrasi Kabupaten Jember,

Source : Labor Force and Transmigration Service Regency of Jember

Keterangan/*Explanation*:- KK = Kepala Keluarga (*Family*), JW= Jiwa (*Person*)

NB: Untuk kegiatan transmigrasi memang kosong disebabkan daerah tujuan transmigrasi adalah perbatasan daerah konflik pejuang moro philipina,

**Tabel 3.2.2** Banyaknya Pemberangkatan Transmigran Menurut Kecamatan Asal dan Jenis Program Transmigrasi di Kabupaten Jember, 2018  
*The Number of Transmigrant Delivery By Original Subdistrict and Type of Program in Jember Regency, 2018*

Provinsi Province	Transmigrasi Umum Public Transmigration		Transmigrasi Swakarsa Initiative Transmigration		Pemulangan Pengungsi Returning Refugees		Jumlah Total	
	KK	JW	KK	JW	KK	JW	KK	JW
	(1)	(2)	(3)	(4)	(5)	(6)	(7)	(8)
1 Kencong	-	-	-	-	-	-	-	-
2 Gumuk Mas	-	-	-	-	-	-	-	-
3 Puger	-	-	-	-	-	-	-	-
4 Wuluhan	-	-	-	-	-	-	-	-
5 Ambulu	1	3	-	-	-	-	1	3
6 Tempurejo	1	4	-	-	-	-	1	4
7 Silo	-	-	-	-	-	-	-	-
8 Mayang	-	-	-	-	-	-	-	-
9 Mumbulsari	-	-	-	-	-	-	-	-
10 Jenggawah	-	-	-	-	-	-	-	-
11 Ajung	-	-	-	-	-	-	-	-
12 Rambipuji	-	-	-	-	-	-	-	-
13 Balung	-	-	-	-	-	-	-	-
14 Umbulsari	-	-	-	-	-	-	-	-
15 Semboro	-	-	-	-	-	-	-	-
16 Jombang	-	-	-	-	-	-	-	-
17 Sumberbaru	-	-	-	-	-	-	-	-
18 Tanggul	-	-	-	-	-	-	-	-
19 Bangsalsari	-	-	-	-	-	-	-	-
20 Panti	-	-	-	-	-	-	-	-
21 Sukorambi	-	-	-	-	-	-	-	-
22 Arjasa	-	-	-	-	-	-	-	-
23 Pakusari	-	-	-	-	-	-	-	-
24 Kalisat	-	-	-	-	-	-	-	-
25 Ledokombo	-	-	-	-	-	-	-	-
26 Sumberjambe	-	-	-	-	-	-	-	-
27 Sukowono	-	-	-	-	-	-	-	-
28 Jelbuk	-	-	-	-	-	-	-	-
29 Kaliwates	-	-	-	-	-	-	-	-
30 Sumbersari	-	-	-	-	-	-	-	-
31 Patrang	-	-	-	-	-	-	-	-
<b>Tahun/Year2018</b>	<b>2</b>	<b>7</b>	-	-	-	-	<b>2</b>	<b>7</b>
<b>Tahun/Year2017</b>	-	-	-	-	-	-	-	-

Sumber : Dinas Tenaga Kerja dan Transmigrasi Kabupaten Jember,

Source : Labor Force and Transmigration Service Regency of Jember

Keterangan/Explanation: KK = Kepala Keluarga (Family), JW= Jiwa (Person)



POPULATION AND EMPLOYMENT

**Tabel** 3.2.3 **Banyaknya Transmigran Menurut Bulan dan Jenis Program Transmigrasi di Kabupaten Jember, 2018**  
**Table** *The Number of Transmigrant By Month and Type of Program in Jember Regency, 2018*

Bulan Month	Transmigrasi Umum <i>Transmigrasi Umum</i>		Transmigrasi Swakarsa <i>Initiative Transmigration</i>		Pemulangan Pengungsi <i>Returning Refugees</i>		Jumlah Total	
	KK	JW	KK	JW	KK	JW	KK	JW
(1)	(2)	(3)	(4)	(5)	(6)	(7)	(8)	(9)
1. Januari/ <i>January</i>	-	-	-	-	-	-	-	-
2. Pebruari/ <i>February</i>	-	-	-	-	-	-	-	-
3. Maret/ <i>March</i>	-	-	-	-	-	-	-	-
4. April/ <i>April</i>	-	-	-	-	-	-	-	-
5. Mei/ <i>May</i>	-	-	-	-	-	-	-	-
6. Juni/ <i>June</i>	-	-	-	-	-	-	-	-
7. Juli/ <i>July</i>	-	-	-	-	-	-	-	-
8. Agustus/ <i>August</i>	-	-	-	-	-	-	-	-
9. September/ <i>September</i>	-	-	-	-	-	-	-	-
10. Oktober/ <i>October</i>	-	-	-	-	-	-	-	-
11. November/ <i>November</i>	<b>2</b>	<b>7</b>	-	-	-	-	<b>2</b>	<b>7</b>
12. Desember/ <i>December</i>	-	-	-	-	-	-	-	-
<b>Tahun/Year2018</b>	<b>2</b>	<b>7</b>	-	-	-	-	<b>2</b>	<b>7</b>
<b>Tahun/Year2017</b>	-	-	-	-	-	-	-	-
<b>Tahun/Year2016</b>	<b>10</b>	<b>32</b>	-	-	-	-	<b>10</b>	<b>32</b>

Sumber : Dinas Tenaga Kerja dan Transmigrasi Kabupaten Jember,  
 Source : Labor Force and Transmigration Service Regency of Jember

Keterangan/Explanation: KK = Kepala Keluarga (Family), JW= Jiwa (Person)

**Tabel 3.2.4** Penempatan TKI ke Luar Negeri Menurut Bulan dan Negara Tujuan di Kabupaten Jember, 2018  
*The Delivery of TKI (Indonesian Labor Force) Overseas By Month and Destination Country in Jember Regency, 2018*

Bulan Month (1)	Negara Tujuan/ Destination Country							
	Singapura		Malaysia		Hongkong		Taiwan	
	L	P	L	P	L	P	L	P
(2)	(3)	(4)	(5)	(6)	(7)	(8)	(9)	
1 Januari/ January	-	1	4	1	-	33	2	22
2 Pebruari/ February	-	2	-	5	-	24	2	18
3 Maret/ March	-	-	5	5	-	34	2	17
4 April/ April	-	6	-	25	-	47	1	23
5 Mei/ May	-	2	-	17	-	34	1	14
6 Juni/ June	-	1	1	6	-	12	1	11
7 Juli/ July	-	5	8	5	-	90	1	44
8 Agustus/ August	-	-	2	5	-	37	1	23
9 September/ September	-	3	6	2	-	40	1	19
10 Oktober/ October	-	1	1	2	-	36	1	22
11 November/ November	-	-	8	3	-	23	1	13
12 Desember/ December	-	2	-	-	-	17	-	8
<b>Tahun/Year2018</b>	-	<b>23</b>	<b>35</b>	<b>76</b>	-	<b>427</b>	<b>14</b>	<b>234</b>
<b>Tahun/Year2017</b>	-	<b>97</b>	<b>69</b>	<b>44</b>	-	<b>430</b>	<b>37</b>	<b>256</b>
<b>Tahun/Year2016</b>	<b>70</b>	<b>1</b>	<b>55</b>	<b>31</b>	-	<b>328</b>	<b>800</b>	<b>112</b>

Sumber : Dinas Tenaga Kerja dan Transmigrasi Kabupaten Jember,  
 Source : Labor Force and Transmigration Service Regency of Jember

POPULATION AND EMPLOYMENT

Lanjutan Tabel/ Continued Table : 3.2.4

Bulan Month	Negara Tujuan/ Destination Country							
	Brunei Darussalam		Aljazair		Bahrain		Jumlah	
	L	P	L	P	L	P	L	P
(1)	(12)	(13)	(14)	(15)	(16)	(17)	(18)	(19)
1 Januari/ January	-	-	-	-	-	-	6	57
2 Pebruari/ February	-	-	-	-	-	-	2	49
3 Maret/ March	-	-	-	-	-	-	7	56
4 April/ April	-	-	1	-	-	-	2	101
5 Mei/ May	-	-	-	-	-	-	1	67
6 Juni/ June	-	-	-	-	-	-	2	30
7 Juli/ July	-	-	-	-	-	-	9	144
8 Agustus/ August	-	-	-	-	-	-	3	65
9 September/ September	1	1	-	-	-	-	8	65
10 Oktober/ October	-	-	-	-	-	-	2	61
11 November/ November	-	1	-	-	-	-	9	40
12 Desember/ December	-	-	-	-	-	-	-	27
<b>Tahun/Year 2018</b>	<b>1</b>	<b>2</b>	<b>1</b>	<b>-</b>	<b>-</b>	<b>-</b>	<b>51</b>	<b>762</b>
<b>Tahun/Year2017</b>	<b>2</b>	<b>4</b>	<b>-</b>	<b>-</b>	<b>-</b>	<b>1</b>	<b>108</b>	<b>754</b>
<b>Tahun/Year2016</b>	<b>8</b>	<b>6</b>	<b>-</b>	<b>-</b>	<b>-</b>	<b>-</b>	<b>933</b>	<b>478</b>

Sumber : Dinas Tenaga Kerja dan Transmigrasi Kabupaten Jember,  
Source : Labor Force and Transmigration Service Regency of Jember

**Tabel** 3.2.5 **Banyaknya Pencari Kerja Menurut Tingkat Pendidikan dan Jenis Kelamin di Kabupaten Jember, 2018**  
*The Number of Job Seekers According to Education Level and Sex in Jember Regency, 2018*

No	Uraian	Laki-laki	Perempuan	Jumlah
<i>Num</i>	<i>Explanation</i>	<i>Male</i>	<i>Female</i>	<i>Total</i>
(1)	(2)	(3)	(4)	(5)
1	Belum Tamat SD/ <i>Not graduating from ES</i>	-	-	-
2	Tamat SD/ <i>ES Graduate</i>	32	85	117
3	Tamat SMP/ <i>YHS Graduate</i>	196	232	428
4	Tamat SMA/ <i>SHS Graduate</i>	3 609	2 054	5 663
6	Tamat Akademi / <i>Academy Graduate</i>	232	476	708
7	Sarjana/ <i>Bachelor</i>	1 037	1 615	2 652
<b>Tahun/Year 2018</b>		<b>5 106</b>	<b>4 462</b>	<b>9 568</b>
<b>Tahun/Year 2017</b>		<b>2 359</b>	<b>2 194</b>	<b>4 553</b>

Sumber : Dinas Tenaga Kerja Kabupaten Jember,  
 Source : *Labor Force Service Regency of Jember*

POPULATION AND EMPLOYMENT

**Registrasi Penempatan TKI ke Luar Negeri Menurut Bulan dan Negara Tujuan di Kabupaten Jember, 2018**

**Tabel**  
Table

**3.2.6** *The Delivery Registration of TKI (Indonesian Labor Force) Overseas By Month and Destination Country in Jember Regency, 2018*

Bulan Month (1)	Negara Tujuan/ Destination Country							
	Singapura		Malaysia		Hongkong		Taiwan	
	L (2)	P (3)	L (4)	P (5)	L (6)	P (7)	L (8)	P (9)
1 Januari/ January	-	1	4	1	1	50	4	22
2 Pebruari/ February	-	4	-	5	-	32	2	19
3 Maret/ March	-	1	8	6	-	45	5	19
4 April/ April	-	8	-	26	-	50	3	26
5 Mei/ May	-	2	-	17	-	43	7	18
6 Juni/ June	-	2	2	6	-	12	1	11
7 Juli/ July	-	8	12	7	-	106	3	51
8 Agustus/ August	-	2	2	6	-	44	1	26
9 September/ September	-	4	6	2	-	52	3	24
10 Oktober/ October	-	1	3	2	-	48	2	29
11 November/ November	-	1	9	3	-	36	1	25
12 Desember/ December	-	2	-	-	-	38	-	14
<b>Tahun/Year2018</b>	-	36	46	81	1	556	32	284
<b>Tahun/Year2017</b>	-	19	69	44	-	430	37	256

Sumber : Dinas Tenaga Kerja dan Transmigrasi Kabupaten Jember,  
Source : Labor Force and Transmigration Service Regency of Jember

KEPENDUDUKAN DAN KETENAGAKERJAAN

Lanjutan Tabel/ Continued Table : 3.2.6

Bulan Month	Negara Tujuan/ Destination Country						Jumlah	
	Brunei Darussalam		Aljazair		Bahrain		L	P
	L	P	L	P	L	P	L	P
(1)	(12)	(13)	(14)	(15)	(16)	(17)	(18)	(19)
1 Januari/ January	-	-	-	-	-	-	9	74
2 Pebruari/ February	-	-	-	-	-	-	2	60
3 Maret/ March	-	-	-	-	-	-	13	71
4 April/ April	-	-	1	-	-	-	4	110
5 Mei/ May	-	-	-	-	-	-	7	80
6 Juni/ June	-	-	-	-	-	-	3	31
7 Juli/ July	-	-	-	-	-	-	15	172
8 Agustus/ August	-	-	-	-	-	-	3	78
9 September/ September	1	1	-	-	-	-	10	83
10 Oktober/ October	-	-	-	-	-	-	5	80
11 November/ November	-	1	-	-	-	-	10	66
12 Desember/ December	-	-	-	-	-	-	-	54
<b>Tahun/Year 2018</b>	<b>1</b>	<b>2</b>	-	-	-	-	<b>81</b>	<b>959</b>
<b>Tahun/Year 2017</b>	<b>2</b>	<b>4</b>	-	-	-	<b>1</b>	<b>108</b>	<b>754</b>

Sumber : Dinas Tenaga Kerja dan Transmigrasi Kabupaten Jember,

Source : Labor Force and Transmigration Service Regency of Jember

**Tabel 3.2.7** Penduduk Umur 15 Tahun Ke Atas Menurut Jenis Kegiatan Selama Seminggu yang Lalu dan Jenis Kelamin, Hasil Survei Angkatan Kerja Nasional (SAKERNAS) bulan Agustus Tahun 2018  
*Table 3.2.7 Population 15 Years of Age and Over by Type of Activity During the Previous Week and Sex of 2018 National Labor Force Survey (SAKERNAS) in August.*

No	Kegiatan Seminggu yang Lalu	Laki-laki	Perempuan	Jumlah
<i>Num</i>	<i>Type of Activity During The Previous Week</i>	<i>Male</i>	<i>Female</i>	<i>Total</i>
(1)	(2)	(3)	(4)	(5)
I	Angkatan Kerja/ <i>Economically Active</i> :	786 780	489 892	1 276 672
1	Bekerja/ <i>Working</i>	751 753	472 740	1 224 493
2	Pengangguran Terbuka/ <i>Unemployment</i>	35 027	17 152	52 179
	a. Pernah Bekerja/ <i>Never Work</i>	10 587	5 810	16 397
	b. Tidak Pernah Bekerja/ <i>Have not Working</i>	24 440	11 342	35 782
II	Bukan Angkatan Kerja/ <i>Not Economically Active</i>	128 905	474 636	603 541
1	Sekolah / <i>Attending School</i>	60 206	59 934	120 140
2	Mengurus Rumah tangga/ <i>House Keeping</i>	25 936	373 963	399 899
3	Lainnya/ <i>Others</i>	42 763	40 739	83 502
<b>Jumlah / Total</b>		<b>915 685</b>	<b>964 528</b>	<b>1 880 213</b>

Sumber : Badan Pusat Statistik Kabupaten Jember.

Source : Central Board of Statistics Regency of Jember

## KEPENDUDUKAN DAN KETENAGAKERJAAN

**Tabel 3.2.8** Penduduk Umur 15 Tahun Ke Atas yang Bekerja Selama Seminggu yang Lalu Menurut Lapangan Pekerjaan Utama dan Jenis Kelamin, Hasil Survei Angkatan Kerja Nasional (SAKERNAS) bulan Agustus Tahun 2018  
*Table 3.2.8 Population 15 Years of Age and Over who Worked During the Previous Week by Main Industry and Sex of 2018 National Labor Force Survey (SAKERNAS) in August.*

No	Lapangan Pekerjaan Utama	Laki-laki	Perempuan	Jumlah
Num	Main Industry	Male	Female	Total
(1)	(2)	(3)	(4)	(5)
1.	Pertanian, Kehutanan, Perburuan dan Perikanan/ <i>Agriculture, Forestry, Hunting and Fishery</i>	335 625	189 689	525 314
2.	Industri Pengolahan/ <i>Manufacturing Industry</i>	79 951	60 259	140 210
3.	Bangunan/ <i>Construction</i>	117 578	1 024	118 602
4.	Perdagangan Besar, Eceran, Rumah Makan dan Hotel/ <i>Wholesale Trade, Retail Trade, Restaurants and Hotel</i>	140 258	144 820	285 078
5.	Angkutan, Pergudangan dan Komunikasi/ <i>Transportation, Storage and Communication</i>	3 092	1 091	4 183
6.	Keuangan, Asuransi, Usaha Persewaan Bangunan, Tanah, dan Jasa Perusahaan <i>/Financing, Insurance, Real Estate, and Business Services</i>	10 573	5 441	16 014
7.	Pertambangan dan Penggalian/ <i>Mining and Quarrying</i>	-	-	-
8.	Listrik, Gas, dan Air/ <i>Electricity, Gas, and Water</i>	4 187	1 060	5 247
9.	Jasa Kemasyarakatan, Sosial dan Peorangan/ <i>Community, Social, and Personal Services</i>	37 384	40 311	77 695
<b>Jumlah / Total</b>		<b>751 753</b>	<b>472 740</b>	<b>1 224 493</b>

Sumber : Badan Pusat Statistik Kabupaten Jember.

Source : Central Board of Statistics Regency of Jember



POPULATION AND EMPLOYMENT

**Tabel 3.2.9** Penduduk Berumur 15 Tahun ke Atas yang Bekerja Selama Seminggu yang Lalu Menurut Golongan Umur dan Jenis Kelamin, Hasil Survei Angkatan Kerja Nasional (SAKERNAS) bulan Agustus Tahun 2018  
*Table 3.2.9 Population 15 Years of Age and Over Who Worked During the Previous Week by Age Group and Sex, of 2018 National Labor Force Survey (SAKERNAS) in August.*

Golongan Umur <i>Age Group</i>	Laki-laki <i>Male</i>	Perempuan <i>Female</i>	Jumlah <i>Total</i>
(1)	(2)	(3)	(4)
15 - 19	24 880	11 121	36 001
20 - 24	68 461	29 297	97 758
25 - 29	73 154	34 385	107 539
30 - 34	70 741	40 392	111 133
35 - 39	81 851	52 341	134 192
40 - 44	85 402	61 581	146 983
45 - 49	81 619	53 553	135 172
50 - 54	73 262	60 835	134 097
55 - 59	66 417	43 356	109 773
60 +	125 966	85 879	211 845
<b>Jumlah/Total</b>	<b>751 753</b>	<b>472 740</b>	<b>1 224 493</b>

Sumber : Badan Pusat Statistik Kabupaten Jember.  
 Source : Central Board of Statistics Regency of Jember

## KEPENDUDUKAN DAN KETENAGAKERJAAN

### Penduduk Umur 15 Tahun Ke Atas yang Bekerja Selama Seminggu yang Lalu Menurut Status Pekerjaan Utama dan Jenis Kelamin, Hasil Survei Angkatan Kerja Nasional (SAKERNAS) bulan Agustus Tahun 2018

**Tabel 3.2.10** *Population 15 Years of Age and Over who Worked During the Previous Week by Main Employment Status and Sex of 2018 National Labor Force Survey (SAKERNAS) in August.*

No Num	Status Pekerjaan Utama Main Employment Status	Laki-laki Male	Perempuan Female	Jumlah Total
(1)	(2)	(3)	(4)	(5)
1.	Berusaha Sendiri/ <i>Own Account Worker</i>	117 103	75 817	192 920
2.	Berusaha dibantu Buruh Tidak Tetap/ Buruh Tidak Dibayar/ <i>Employer Assisted by Temporary Worker/ Unpaid Worker</i>	152 763	71 939	224 702
3.	Berusaha dibantu Buruh Tetap/ Buruh Dibayar/ <i>Employer Assisted by Permanent Worker</i>	42 800	8 917	51 717
4.	Buruh/ Karyawan/ Pegawai/ <i>Employee</i>	237 911	146 239	384 150
5.	Pekerja Bebas di Pertanian/ <i>Casual employee in Agriculture</i>	94 238	49 368	143 606
6.	Pekerja Bebas di Non Pertanian/ <i>Casual employee not in Agriculture</i>	71 056	6 307	77 363
7.	Pekerja Tak Dibayar/ <i>Unpaid Worker</i>	35 882	114 153	150 035
<b>Jumlah / Total</b>		751 753	472 740	1 224 493

Sumber : Badan Pusat Statistik Kabupaten Jember.

Source : Central Board of Statistics Regency of Jember

POPULATION AND EMPLOYMENT

**Tabel 3.2.11** Penduduk Berumur 15 Tahun ke Atas yang Termasuk Angkatan Kerja Menurut Pendidikan Tertinggi yang Ditamatkan dan Jenis Kelamin, Hasil Survei Angkatan Kerja Nasional (SAKERNAS) bulan Agustus Tahun 2018  
*Table 3.2.11 Population 15 Years of Age and Over Who Are in Labor Force by Educational Attainment and Sex of 2018 National Labor Force Survey (SAKERNAS) in August.*

No	Pendidikan Tertinggi yang Ditamatkan	Laki-laki	Perempuan	Jumlah
Num	<i>Educational Attainment</i>	<i>Male</i>	<i>Female</i>	<i>Total</i>
(1)	(2)	(3)	(4)	(5)
1.	Tidak/Belum Pernah Sekolah/ <i>No Schooling</i>	62 946	57 965	120 911
2.	Tidak/Belum Tamat SD/ <i>Did Not Complete/ Not Yet Completed Primary School</i>	155 705	133 634	289 339
3.	Sekolah Dasar/ <i>Primary School</i>	246 602	117 669	364 271
4.	SLTP/ <i>Junior High School</i>	132 488	63 725	196 213
5.	SLTA Umum/ <i>General Senior High School</i>	103 769	35 383	139 152
6.	SLTA Kejuruan/ <i>Vocational Senior High School</i>	41 936	30 214	72 150
7.	Diploma I/II/III/ <i>Akademi/Diploma I/II/III/Academy</i>	3 940	14 796	18 736
8.	Universitas/ <i>University</i>	39 394	36 506	75 900
<b>Jumlah / Total</b>		<b>786 780</b>	<b>489 892</b>	<b>1 276 672</b>

Sumber : Badan Pusat Statistik Kabupaten Jember.  
 Source : Central Board of Statistics Regency of Jember

**Tabel 3.2.12 Penduduk Berumur 15 Tahun ke Atas yang Bekerja Selama Seminggu yang Lalu Menurut Pendidikan Tertinggi yang Ditamatkan dan Jenis Kelamin, Hasil Survei Angkatan Kerja Nasional (SAKERNAS) bulan Agustus Tahun 2018**  
*Table 3.2.12 Population 15 Years of Age and Over Who Worked During the Previous Week by Regency/City and Educational Attainment of 2018 National Labor Force Survey (SAKERNAS) in August.*

No	Pendidikan Tertinggi yang Ditamatkan	Laki-laki	Perempuan	Jumlah
Num	Educational Attainment	Male	Female	Total
(1)	(2)	(3)	(4)	(5)
1.	<b>Tidak/Belum Pernah Sekolah/No Schooling</b>	62 131	57 965	120 096
2.	<b>Tidak/Belum Tamat SD/Did Not Complete/ Not Yet Completed Primary School</b>	153 068	132 704	285 772
3.	<b>Sekolah Dasar/Primary School</b>	241 640	112 815	354 455
4.	<b>SLTP/Junior High School</b>	124 936	61 815	186 751
5.	<b>SLTA Umum/General Senior High School</b>	92 059	31 551	123 610
6.	<b>SLTA Kejuruan/Vocational Senior High School</b>	34 585	28 115	62 700
7.	<b>Diploma I/II/III/Akademi/Diploma I/II/III/Academy</b>	3 940	13 253	17 193
8.	<b>Universitas/University</b>	39 394	34 522	73 916
<b>Jumlah / Total</b>		<b>751 753</b>	<b>472 740</b>	<b>1 224 493</b>

Sumber : Badan Pusat Statistik Kabupaten Jember.

Source : Central Board of Statistics Regency of Jember



# Banyaknya Penduduk Menurut Agama, 2018

*The Number of People According to Religion, 2018*




## Jumlah Kejahatan/Tindak Pidana yang Diselesaikan, 2018

*Number of Crimes/Criminal Offenses Solved, 2018*



## Banyaknya Puskesmas dan Pengunjung yang Berobat, 2018

*Number of Puskesmas and Treatment Visitors, 2018*



# Sosial dan Kesejahteraan rakyat

*Social and Welfare*





**PENJELASAN TEKNIS**

Data yang tersaji pada bab ini meliputi data pendidikan, data keagamaan, data kesehatan, data Keluarga Berencana (KB), data hukum dan data sosial Lainnya.

Data pendidikan meliputi data jumlah sekolah, murid dan guru TK, SD, SLTP, dan SMU menurut kecamatan, jumlah Perguruan Tinggi / Akademi, jumlah jurusan dan program studi, jumlah mahasiswa, jumlah dosen dan jumlah lulusan.

Untuk data PAUD, TK, SD, sampai dengan SMP bersumber dari Dinas Pendidikan Nasional Kabupaten Jember. Untuk data RA, MI sampai dengan SMK bersumber dari Kantor Departemen Agama Kabupaten Jember. Sedangkan data Perguruan Tinggi/Akademi bersumber dari masing-masing Perguruan Tinggi/Akademi yang ada di Kabupaten Jember.

Data yang bersumber dari Kantor Departemen Agama Kabupaten Jember meliputi banyaknya penduduk menurut agama, banyaknya tempat ibadah, banyaknya jemaah haji, banyaknya

**TECHNICAL NOTES**

*The data presented in this chapter includes education, religion, health, family planning (KB), Laws and other social data.*

*The data of education includes number of schools, students, and teachers of Kindergarten, ES, YHS, and SHS by subdistrict, number of universities / academy, departments, programs, students, lecturers and graduates.*

*The data of Kindergarten, ES, YHS and JHS is obtained from National Education Service of Jember Regency. The data of Kindergarten, RA, MI and VHS is obtained from Religion Department Office of Jember Regency. While of University/ Academy is obtained from each University in Jember Regency.*

*The data obtained from Religion Department Office of Jember Regency includes population based on religion, number of house of worship, pilgrimage to Mecca, marriage, divorce, talak and rujuk in every*



## SOCIAL

talak, cerai dan rujuk yang dirinci kecamatan. Selain itu disajikan data lembaga pendidikan yang ada dibawah wewenang Departemen Agama.

Data kesehatan yang berasal dari Dinas Kesehatan Kabupaten Jember meliputi banyaknya sarana kesehatan dan tenaga medis menurut jenisnya, Banyaknya pasien Puskesmas/ RSU rawat inap maupun rawat jalan, dan pencapaian imunisasi. Sedangkan dari PMI cabang Jember disajikan data tentang banyaknya persediaan darah dan darah yang tersalurkan menurut golongan darah, data pendonor yang dirinci menurut jenis kelamin dan golongan darah donor.

Data Keluarga Berencana meliputi data banyaknya petugas dan fasilitas KB menurut Kecamatan, data penggunaan alat kontrasepsi oleh Pasangan Usia Subur (PUS) untuk peserta KB Aktif maupun peserta KB baru, data keluarga pra sejahtera dan keluarga sejahtera yang berasal dari Badan Pemberdayaan Perempuan dan Keluarga Berencana Kabupaten Jember. Sedangkan data banyaknya keluarga miskin dan keluarga Pengganti Kompensasi Subsidi Bahan Bakar Minyak (PKSBBM) yang menerima jatah beras dari pemerintah dalam hal ini Bulog Divisi Regional XI Kabupaten Jember.

*subdistrict. Besides, presented is the data of educational institution under Religion Department.*

*The data of health from Health Service of Jember Regency includes the number of means of health and medical force by type, number of patients in hospital and immunization. From PMI Jember presented is the data of blood stock and blood distributed by blood type, donor details including sex and blood type.*

*Family planning data includes the data of officials and facilities of KB by subdistrict, of the usage of contraception by couple at fertile age (PUS) for active member or new member, of prosperous family and prosperous family from Board of Women Enforcement and Family Planning of Jember Regency as well as the data of poor family and Fuel Subsidy Recipient Family (PKSBBM) that receives rice from Bulog Regional Division XI Regency of Jember.*

**ULASAN****DESCRIPTION****Pendidikan**

Penduduk yang bersekolah selama Tahun 2018 secara umum mengalami peningkatan dari periode sebelumnya. hal ini dapat terlihat dari banyaknya murid yang tercatat pada Dinas Pendidikan dan Kebudayaan Kabupaten Jember. Meskipun jumlah Murid SLTP baik Negeri maupun Swasta mengalami penurunan masing-masing sebesar 3,97 persen dan 0,76 persen. Demikian juga dengan jumlah guru yang mengalami penurunan 7,21 persen dan 5,40 persen. Penyediaan sarana fisik dan tenaga guru yang memadai sangat diperlukan dalam menunjang pendidikan.

**Kesehatan**

Pada Tahun 2018 untuk jumlah rumah sakit umum tercatat sebanyak 12 unit. Fasilitas kesehatan di Kabupaten Jember didukung pula oleh tersedianya Pusat Kesehatan Masyarakat (Puskesmas) jumlahnya sebanyak 50 Puskesmas dan 50 Puskesmas keliling yang tersebar di masing-masing kecamatan. Sedangkan tenaga kerja kesehatan di

**Education**

*People who attend school during 2018 in General experienced an increase from the previous years. This can be seen from the large number of pupils who are recorded in the Office of Jember Regency Culture and Education. Although the number of Private Junior High School Negeri and Privete that is experiencing the decrease in the number of pupils each amounting to 3,97 percent and 0,76 percent. While number of teachers who have increased by 7,21 percent and 5,40 percent. Physical and energy supply qualify teachers urgently needed in support of education.*

**Health**

*By 2018 for a number of public hospitals was listed is 12 units. Jember Regency health facilities also has 50 clinics and 50 mobile health clinics in their respective districts. While health workers in Jember Regency compared to last year for general practitioners and midwives experienced an increase of 33,33 percent and 15,38 percent.*

## SOCIAL

Kabupaten Jember dibandingkan tahun lalu untuk dokter umum dan bidan mengalami Peningkatan 33,33 persen dan 15,38 persen.

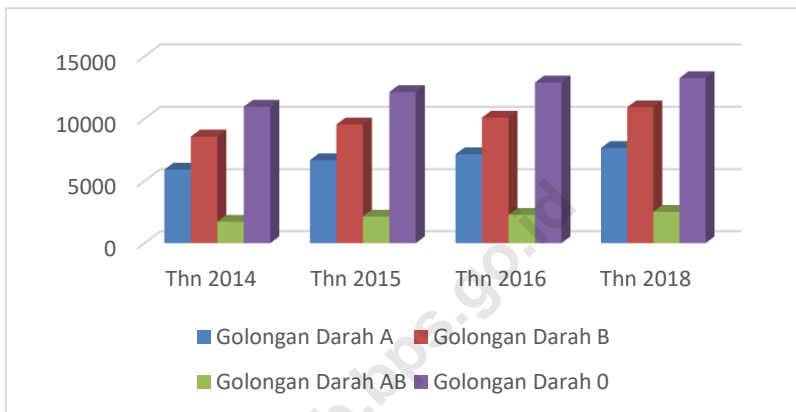
### **Agama**

Tempat peribadatan di Kabupaten Jember, pada tahun 2018 sebanyak 9 117 buah. Dari jumlah tersebut sekitar 3,24 persennya adalah mushola dan 12,74 persen adalah masjid, gereja kristen, gereja katolik, dan sisanya pura dan vihara.

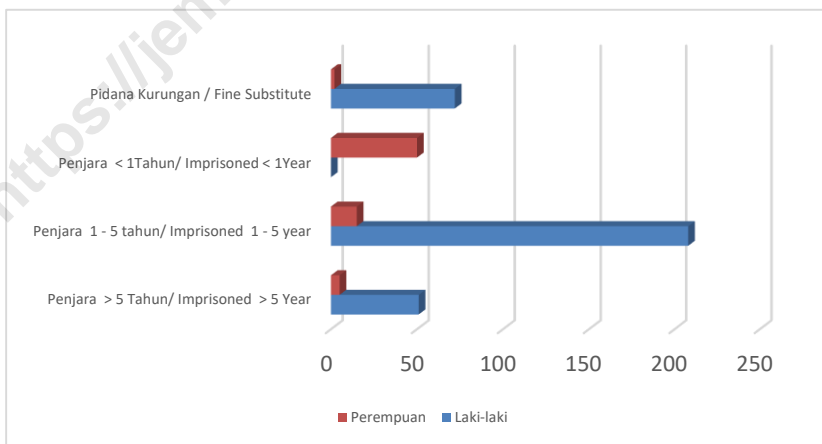
### **Religion**

*Places of worship in the Regency of Jember, by 2018 as much 9 117 units. These numbers approximately 3,24 percent is a small mosque, 12,74 percent is mosques; christian churches catholic churches, and the rest of temples and monasteries.*

Gambar 7. **Perkembangan Banyaknya Donor Darah Menurut Golongan Darah, 2014-2018 / The Development of The Number of Blood Donor According to Blood Type, 2014-2018**



Gambar 8. **Banyaknya Rumah Tangga Miskin Penerima Jatah Raskin Menurut Kecamatan, 2018 / Number of Households Poor poor rice ration Recipients According to the District, 2018**



<https://jemberkab.bps.go.id>

#### 4. Sosial Dan Kesejahteraan Rakyat/ *Social And Welfare Of The People*

##### 4.1 Pendidikan/*Education*

**Jumlah Sekolah, Guru, dan Murid Taman Kanak-kanak (TK) di bawah Kementerian Pendidikan dan Kebudayaan Menurut Kecamatan Jember, 2018**  
*Number of Schools, Teachers, and Pupils in Kindergarten Under The Ministry of Education and Culture by Sub District in Jember Regency, 2018*

Tabel Table	4.1.1	Sekolah <i>Schools</i>			
		Negeri / <i>Public</i>	Swasta / <i>Private</i>	Jumlah / <i>Total</i>	
	Kecamatan <i>Subdistrict</i>	(1)	(2)	(3)	(4)
1	Kencong	1	35	36	
2	Gemukmas	-	33	33	
3	Puger	-	50	50	
4	Wuluhun	-	58	58	
5	Ambulu	1	53	54	
6	Tempurejo	-	26	26	
7	Silo	-	37	37	
8	Mayang	-	13	13	
9	Mumbulsari	-	11	11	
10	Jenggawah	1	33	34	
11	Ajung	-	25	25	
12	Rambipuji	-	27	27	
13	Balung	-	41	41	
14	Umbulsari	-	37	37	
15	Semboro	-	15	15	
16	Jombang	-	26	26	
17	Sumberbaru	-	25	25	
18	Tanggul	-	37	37	
19	Bangsalsari	-	35	35	
20	Panti	1	25	26	
21	Sukorambi	-	14	14	
22	Arjasa	-	8	8	
23	Pakusari	-	14	14	
24	Kalisat	1	16	17	
25	Ledokombo	-	20	20	
26	Sumberjambe	-	16	16	
27	Sukowono	-	23	23	
28	Jelbuk	-	7	7	
29	Kaliwates	1	56	57	
30	Sumbersari	-	57	57	
31	Patrang	-	38	38	
<b>Jember 2018</b>		<b>6</b>	<b>911</b>	<b>917</b>	

Sumber : Dinas Pendidikan Kabupaten Jember.

Source : *National Education Service Regency of Jember*

Lanjutan Tabel 4.1.1 / Continued Table 4.1.1

	Kecamatan Subdistrict	Guru / Teachers		
		Negeri /Public	Swasta / Private	Jumlah / Total
	(1)	(5)	(6)	(7)
1	Kencong	3	109	112
2	Gumukmas	-	102	102
3	Puger	-	171	171
4	Wuluhan	-	184	184
5	Ambulu	5	198	203
6	Tempurejo	-	79	79
7	Silo	-	104	104
8	Mayang	-	40	40
9	Mumbulsari	-	30	30
10	Jenggawah	3	113	116
11	Ajung	-	81	81
12	Rambipuji	-	89	89
13	Balung	-	156	156
14	Umbulsari	-	117	117
15	Semboro	-	51	51
16	Jombang	-	91	91
17	Sumberbaru	-	82	82
18	Tanggul	-	112	112
19	Bangsalsari	-	84	84
20	Panti	1	74	75
21	Sukorambi	-	27	27
22	Arjasa	-	23	23
23	Pakusari	-	36	36
24	Kalisat	4	54	58
25	Ledokombo	-	53	53
26	Sumberjambe	-	49	49
27	Sukowono	-	71	71
28	Jelbuk	-	15	15
29	Kaliwates	6	259	265
30	Sumbersari	-	236	236
31	Patrang	-	138	138
	<b>Jember 2018</b>	<b>22</b>	<b>3 028</b>	<b>3 050</b>

Sumber : Dinas Pendidikan Kabupaten Jember.

Source : National Education Service Regency of Jember

Lanjutan Tabel 4.1.1 / Continued Table 4.1.1

	Kecamatan Subdistrict	Murid / Students		
		Negeri / Public	Swasta / Private	Jumlah / Total
	(1)	(8)	(9)	(10)
1	Kencong	45	1 532	1 577
2	Gumukmas	-	1 633	1 633
3	Puger	-	2 533	2 533
4	Wuluhan	-	3 116	3 116
5	Ambulu	111	3 251	3 362
6	Tempurejo	-	1 403	1 403
7	Silo	-	1 584	1 584
8	Mayang	-	722	722
9	Mumbulsari	-	493	493
10	Jenggawah	59	1 867	1 926
11	Ajung	-	1 356	1 356
12	Rambipuji	-	1 611	1 611
13	Balung	-	2 060	2 060
14	Umbulsari	-	1 660	1 660
15	Semoro	-	927	927
16	Jombang	-	1 226	1 226
17	Sumberbaru	-	1 342	1 342
18	Tanggul	-	1 635	1 635
19	Bangsalsari	-	1 357	1 357
20	Panti	75	1 080	1 155
21	Sukorambi	-	421	421
22	Arjasa	-	401	401
23	Pakusari	-	604	604
24	Kalisat	104	949	1 053
25	Ledokombo	-	672	672
26	Sumberjambe	-	788	788
27	Sukowono	-	984	984
28	Jelbuk	-	276	276
29	Kaliwates	60	3 316	3 376
30	Sumbersari	-	3 054	3 054
31	Patrang	-	2 041	2 041
	<b>Jember 2018</b>	<b>454</b>	<b>45 894</b>	<b>46 348</b>

Sumber : Dinas Pendidikan Kabupaten Jember.

Source : National Education Service Registry of Jember



**Jumlah Sekolah, Guru, dan Murid Murid Raudatul Athfal (RA) di bawah Kementerian Agama Menurut Kecamatan Jember, 2018**

**Tabel**

**Table**

**4.1.2**

*Number of Schools, Teachers, and Pupils in Raudatul Athfal (RA) Under The Ministry of Religious Affairs by Sub District in Jember Regency, 2018*

	Kecamatan Subdistrict	Sekolah Schools		
		Sekolah /Schools	Guru / Teacher	Murid / Students
	(1)	(2)	(3)	(4)
1	Kecong	1	8	81
2	Gumukmas	10	39	365
3	Puger	18	75	847
4	Wuluhan	8	31	369
5	Ambulu	5	22	219
6	Tempurejo	11	44	531
7	Silo	36	102	1 324
8	Mayang	13	38	366
9	Mumbulsari	18	60	733
10	Jenggawah	10	45	455
11	Ajung	16	88	815
12	Rambipuji	11	37	547
13	Balung	7	33	395
14	Umbulsari	4	16	174
15	Semoro	4	11	196
16	Jombang	5	25	198
17	Sumberbaru	14	43	607
18	Tanggul	11	42	409
19	Bangsalsari	25	109	1 239
20	Panti	15	50	525
21	Sukorambi	14	50	460
22	Arjasa	10	35	330
23	Pakusari	4	19	135
24	Kalisat	10	42	473
25	Ledokombo	13	32	437
26	Sumberjambe	15	51	572
27	Sukowono	9	39	302
28	Jelbuk	9	29	216
29	Kaliwates	9	39	541
30	Sumbersari	14	55	541
31	Patrang	13	47	573
	<b>Jember 2018</b>	<b>362</b>	<b>1 356</b>	<b>14 975</b>

Sumber : Kementerian Agama Kabupaten Jember.

Source : Religion Ministry Regency of Jember

**Jumlah Sekolah, Guru, dan Murid Sekolah Dasar (SD) di bawah  
Kementerian Pendidikan dan Kebudayaan Menurut Kecamatan di  
Kabupaten Jember, 2018**

**Tabel**  
*Table*

**4.1.3**

*Number of Schools, Teachers, and Pupils in Primary Schools Under  
The Ministry of Education and Culture by Sub District in Jember  
Regency, 2018*

	Kecamatan <i>Subdistrict</i>	Sekolah <i>Schools</i>		
		Negeri / <i>Public</i>	Swasta / <i>Private</i>	Jumlah / <i>Total</i>
	(1)	(2)	(3)	(4)
1	Kencong	25	4	29
2	Gumukmas	35	7	42
3	Puger	43	4	47
4	Wuluhan	37	18	55
5	Ambulu	40	6	46
6	Tempurejo	44	-	44
7	Silo	40	7	47
8	Mayang	23	1	24
9	Mumbulsari	21	3	24
10	Jenggawah	27	3	30
11	Ajung	18	1	19
12	Rambipuji	31	1	32
13	Balung	25	7	32
14	Umbulsari	31	2	33
15	Semboro	19	1	20
16	Jombang	22	2	24
17	Sumberbaru	45	7	52
18	Tanggul	32	6	38
19	Bangsalsari	45	2	47
20	Panti	20	2	22
21	Sukorambi	19	1	20
22	Arjasa	21	-	21
23	Pakusari	16	-	16
24	Kalisat	40	2	42
25	Ledokombo	33	2	35
26	Sumberjambe	30	2	32
27	Sukowono	26	3	29
28	Jelbuk	18	-	18
29	Kaliwates	25	12	37
30	Sumbersari	31	10	41
31	Patrang	28	5	33
	<b>Jember 2018</b>	910	121	1 031

Sumber : Dinas Pendidikan Kabupaten Jember.

Source : National Education Service of Jember Regency

Lanjutan Tabel 4.1.3 / Continued Table 4.1.3

	Kecamatan Subdistrict	Guru / Teachers		
		Negeri /Public	Swasta / Private	Jumlah / Total
	(1)	(5)	(6)	(7)
1	Kencong	212	38	250
2	Gumukmas	306	58	364
3	Puger	464	39	503
4	Wuluhan	381	175	556
5	Ambulu	369	49	418
6	Tempurejo	315	-	315
7	Silo	316	51	367
8	Mayang	178	6	184
9	Mumbulsari	208	20	228
10	Jenggawah	293	22	315
11	Ajung	212	6	218
12	Rambipuji	324	13	337
13	Balung	252	60	312
14	Umbulsari	273	13	286
15	Semboro	194	10	204
16	Jombang	186	16	202
17	Sumberbaru	383	42	425
18	Tanggul	325	45	370
19	Bangsalsari	472	14	486
20	Panti	195	15	210
21	Sukorambi	174	6	180
22	Arjasa	182	-	182
23	Pakusari	148	-	148
24	Kalisat	355	17	372
25	Ledokombo	235	13	248
26	Sumberjambe	214	15	229
27	Sukowono	251	24	275
28	Jelbuk	102	-	102
29	Kaliwates	312	191	503
30	Sumbersari	330	146	476
31	Patrang	375	74	449
	<b>Jember 2018</b>	<b>8 536</b>	<b>1 178</b>	<b>9 714</b>

Sumber : Dinas Pendidikan Kabupaten Jember.

Source : National Education Service of Jember Regency

Lanjutan Tabel 4.1.3 / Continued Table 4.1.3

Kecamatan Subdistrict	Murid / Students			
	Negeri / Public	Swasta / Private	Jumlah / Total	
(1)	(8)	(9)	(10)	
1	Kencong	3 412	716	4 128
2	Gumukmas	4 164	692	4 856
3	Puger	7 277	618	7 895
4	Wuluhan	5 361	2 705	8 066
5	Ambulu	5 810	842	6 652
6	Tempurejo	6 239	-	6 239
7	Silo	7 340	571	7 911
8	Mayang	3 852	69	3 921
9	Mumbulsari	4 749	196	4 945
10	Jenggawah	5 821	238	6 059
11	Ajung	4 453	55	4 508
12	Rambipuji	6 129	215	6 344
13	Balung	3 332	790	4 122
14	Umbulsari	4 063	138	4 201
15	Semboro	3 449	84	3 533
16	Jombang	2 470	279	2 749
17	Sumberbaru	7 800	612	8 412
18	Tanggul	6 162	664	6 826
19	Bangsalsari	8 639	217	8 856
20	Panti	3 471	126	3 597
21	Sukorambi	2 952	92	3 044
22	Arjasa	3 585	-	3 585
23	Pakusari	3 085	-	3 085
24	Kalisat	6 297	259	6 556
25	Ledokombo	5 091	192	5 283
26	Sumberjambe	4 509	261	4 770
27	Sukowono	4 688	286	4 974
28	Jelbuk	2 447	-	2 447
29	Kaliwates	7 441	3 402	10 843
30	Sumbersari	7 733	2 777	10 510
31	Patrang	7 531	1 012	8 543
<b>Jember 2018</b>		<b>159 352</b>	<b>18 108</b>	<b>177 460</b>

Sumber : Dinas Pendidikan Kabupaten Jember.

Source : National Education Service of Jember Regency

**Jumlah Sekolah, Guru, dan Murid Madrasah Ibtidaiyah(MI) di bawah Kementerian Agama Menurut Kecamatan di Kabupaten Jember, 2018**

**Tabel**  
**Table**            **4.1.4**

*Number of Schools, Teachers, and Pupils in Madrasah Ibtidaiyah(MI) Under The Ministry of Religious Affairs by Sub District in Jember Regency, 2018*

	Kecamatan Subdistrict	Sekolah Schools		
		Negeri /Public	Swasta / Private	Jumlah / Total
	(1)	(2)	(3)	(4)
1	Kencong	-	18	18
2	Gumukmas	-	17	17
3	Puger	-	21	21
4	Wuluhan	-	20	20
5	Ambulu	-	19	19
6	Tempurejo	-	9	9
7	Silo	2	23	25
8	Mayang	-	12	12
9	Mumbulsari	-	12	12
10	Jenggawah	-	13	13
11	Ajung	-	14	14
12	Rambipuji	-	10	10
13	Balung	1	21	22
14	Umbulsari	-	17	17
15	Semboro	-	5	5
16	Jombang	-	14	14
17	Sumberbaru	-	30	30
18	Tanggul	1	20	21
19	Bangsalsari	-	26	26
20	Panti	-	18	18
21	Sukorambi	-	7	7
22	Arjasa	1	4	5
23	Pakusari	-	3	3
24	Kalisat	-	5	5
25	Ledokombo	-	8	8
26	Sumberjambe	-	7	7
27	Sukowono	-	4	4
28	Jelbuk	-	9	9
29	Kaliwates	-	7	7
30	Sumbersari	1	8	9
31	Patrang	-	5	5
	<b>Jember 2018</b>	<b>6</b>	<b>406</b>	<b>412</b>

Sumber : Kementerian Agama Kabupaten Jember.

Source : Religion Ministry Regency of Jember

Lanjutan Tabel 4.1.4 / Continued Table 4.1.4

Kecamatan Subdistrict	Guru / Teachers			
	Negeri / Public	Swasta / Private	Jumlah / Total	
(1)	(5)	(6)	(7)	
1	Kencong	-	216	216
2	Gumukmas	-	182	182
3	Puger	-	261	261
4	Wuluhan	-	185	185
5	Ambulu	-	209	209
6	Tempurejo	-	87	87
7	Silo	45	222	267
8	Mayang	-	126	126
9	Mumbulsari	-	116	116
10	Jenggawah	-	145	145
11	Ajung	-	160	160
12	Rambipuji	-	117	117
13	Balung	22	278	300
14	Umbulsari	-	200	200
15	Sembo	-	60	60
16	Jombang	-	176	176
17	Sumberbaru	-	332	332
18	Tanggul	27	192	219
19	Bangsalsari	-	230	230
20	Panti	-	181	181
21	Sukorambi	-	104	104
22	Arjasa	12	32	44
23	Pakusari	-	31	31
24	Kalisat	-	45	45
25	Ledokombo	-	91	91
26	Sumberjambe	-	73	73
27	Sukowono	-	52	52
28	Jelbuk	-	68	68
29	Kaliwates	-	112	112
30	Sumpersari	24	78	102
31	Patrang	-	59	59
<b>Jember 2018</b>		130	4 420	4 450

Sumber : Dinas Pendidikan Kabupaten Jember.

Source : National Education Service Regency of Jember

Lanjutan Tabel 4.1.4 / Continued Table 4.1.4

	Kecamatan <i>Subdistrict</i>	Murid / <i>Students</i>		
		Negeri / <i>Public</i>	Swasta / <i>Private</i>	Jumlah / <i>Total</i>
	(1)	(8)	(9)	(10)
1	Kencong	-	2 123	2 123
2	Gumukmas	-	2 686	2 686
3	Puger	-	3 374	3 374
4	Wuluhan	-	2 751	2 751
5	Ambulu	-	3 956	3 956
6	Tempurejo	-	1 246	1 246
7	Silo	722	2 741	3 463
8	Mayang	-	961	961
9	Mumbulsari	-	1 173	1 173
10	Jenggawah	-	1 835	1 835
11	Ajung	-	2 331	2 331
12	Rambipuji	-	1 515	1 515
13	Balung	427	3 947	4 374
14	Umbulsari	-	2 415	2 415
15	Semoro	-	722	722
16	Jombang	-	1 828	1 828
17	Sumberbaru	-	3 037	3 037
18	Tanggul	280	2 199	2 479
19	Bangsalsari	-	2 883	2 883
20	Panti	-	2 125	2 125
21	Sukorambi	-	703	703
22	Arjasa	155	410	565
23	Pakusari	-	289	289
24	Kalisat	-	403	403
25	Ledokombo	-	882	882
26	Sumberjambe	-	886	886
27	Sukowono	-	392	392
28	Jelbuk	-	277	277
29	Kaliwates	-	2 317	2 317
30	Sumbersari	427	1 393	1 820
31	Patrang	-	677	677
	<b>Jember 2018</b>	2 011	54 477	56 488

Sumber : Dinas Pendidikan Kabupaten Jember.

Source : National Education Service Regency of Jember

**Tabel**  
*Table*

4.1.5

**Jumlah Sekolah, Guru, dan Murid Sekolah Menengah Pertama (SMP) di bawah Kementerian Pendidikan dan Kebudayaan Menurut Kecamatan di Jember, 2018**

*Number of Schools, Teachers, and Pupils in Junior High Schools Under The Ministry of Education and Culture by Sub District in Jember Regency, 2018*

	Kecamatan <i>Subdistrict</i>	Sekolah <i>Schools</i>		
		Negeri / <i>Public</i>	Swasta / <i>Private</i>	Jumlah / <i>Total</i>
	(1)	(2)	(3)	(4)
1	Kencong	2	4	6
2	Gumukmas	2	7	9
3	Puger	3	8	11
4	Wuluhan	2	17	19
5	Ambulu	3	11	14
6	Tempurejo	4	7	11
7	Silo	5	8	13
8	Mayang	2	6	8
9	Mumbulsari	2	8	10
10	Jenggawah	2	10	12
11	Ajung	2	11	13
12	Rambipuji	3	11	14
13	Balung	3	11	14
14	Umbulsari	2	6	8
15	Semboro	1	5	6
16	Jombang	2	6	8
17	Sumberbaru	2	8	10
18	Tanggul	7	9	16
19	Bangsalsari	4	12	16
20	Panti	2	5	7
21	Sukorambi	1	4	5
22	Arjasa	3	1	4
23	Pakusari	1	5	6
24	Kalisat	4	10	14
25	Ledokombo	3	4	7
26	Sumberjambe	5	5	10
27	Sukowono	4	8	12
28	Jelbuk	3	1	4
29	Kaliwates	5	12	17
30	Sumbersari	4	11	15
31	Patrang	6	7	13
	<b>Jember 2018</b>	94	238	332

Sumber : Dinas Pendidikan Kabupaten Jember.

Source : National Education Service Registry of Jember



Lanjutan Tabel 4.1.5 / Continued Table 4.1.5

	Kecamatan Subdistrict	Guru / Teachers		
		Negeri /Public	Swasta / Private	Jumlah / Total
	(1)	(5)	(6)	(7)
1	Kencong	75	44	119
2	Gumukmas	62	59	121
3	Puger	97	99	196
4	Wuluhan	66	171	237
5	Ambulu	118	103	221
6	Tempurejo	45	68	113
7	Silo	69	65	134
8	Mayang	59	31	90
9	Mumbulsari	38	42	80
10	Jenggawah	70	89	159
11	Ajung	51	77	128
12	Rambipuji	69	90	159
13	Balung	119	79	198
14	Umbulsari	61	52	113
15	Semboro	36	36	72
16	Jombang	58	48	106
17	Sumberbaru	42	53	95
18	Tanggul	139	44	183
19	Bangsalsari	75	122	197
20	Panti	59	48	107
21	Sukorambi	28	36	64
22	Arjasa	55	7	62
23	Pakusari	29	50	79
24	Kalisat	80	75	155
25	Ledokombo	47	15	62
26	Sumberjambe	64	36	100
27	Sukowono	69	49	118
28	Jelbuk	42	18	60
29	Kaliwates	184	143	327
30	Sumpersari	157	109	266
31	Patrang	199	70	269
	<b>Jember 2018</b>	<b>2 362</b>	<b>2 028</b>	<b>4 390</b>

Sumber : Dinas Pendidikan Kabupaten Jember.

Source : National Education Service Regency of Jember

Lanjutan Tabel 4.1.5 / Continued Table 4.1.5

	Kecamatan <i>Subdistrict</i>	Murid / <i>Students</i>		
		Negeri / <i>Public</i>	Swasta / <i>Private</i>	Jumlah / <i>Total</i>
	(1)	(8)	(9)	(10)
1	Kencong	1 424	685	2 109
2	Gumukmas	1 590	1 002	2 592
3	Puger	1 801	1 687	3 488
4	Wuluhan	1 251	2 221	3 472
5	Ambulu	2 109	1 813	3 922
6	Tempurejo	925	805	1 730
7	Silo	1 857	948	2 805
8	Mayang	1 074	239	1 313
9	Mumbulsari	804	630	1 434
10	Jenggawah	1 438	1 507	2 945
11	Ajung	973	608	1 581
12	Rambipuji	1 456	1 070	2 526
13	Balung	1 911	1 001	2 912
14	Umbulsari	1 252	419	1 671
15	Semboro	803	318	1 121
16	Jombang	1 148	718	1 866
17	Sumberbaru	733	683	1 416
18	Tanggul	2 741	567	3 308
19	Bangsalsari	1 491	1 490	2 981
20	Panti	1 110	903	2 013
21	Sukorambi	551	406	957
22	Arjasa	913	22	935
23	Pakusari	698	822	1 520
24	Kalisat	1 454	1 216	2 670
25	Ledokombo	927	167	1 094
26	Sumberjambe	1 276	481	1 757
27	Sukowono	1 101	797	1 898
28	Jelbuk	753	413	1 166
29	Kaliwates	3 670	2 239	5 909
30	Sumbersari	2 651	1 541	4 192
31	Patrang	3 623	817	4 440
	<b>Jember 2018</b>	45 508	28 235	73 743

Sumber : Dinas Pendidikan Kabupaten Jember.

Source : National Education Service Regency of Jember

**Jumlah Sekolah, Guru, dan Murid Madrasah Tsanawiyah (MTs) di bawah Kementerian Agama Menurut Kecamatan di Kabupaten Jember, 2018**

**Tabel**  
**Table** 4.1.6

*Number of Schools, Teachers, and Pupils in Madrasah Tsanawiyah (MTs) Under The Ministry of Religious Affairs by Sub District in Jember Regency, 2018*

	Kecamatan Subdistrict	Sekolah Schools		
		Negeri /Public	Swasta / Private	Jumlah / Total
	(1)	(2)	(3)	(4)
1	Kencong	1	5	6
2	Gumukmas	-	8	8
3	Puger	-	10	10
4	Wuluhan	-	7	7
5	Ambulu	-	7	7
6	Tempurejo	-	5	5
7	Silo	-	11	11
8	Mayang	-	11	11
9	Mumbulsari	-	5	5
10	Jenggawah	-	13	13
11	Ajung	-	11	11
12	Rambipuji	-	7	7
13	Balung	1	5	6
14	Umbulsari	1	4	5
15	Semboro	-	3	3
16	Jombang	-	4	4
17	Sumberbaru	1	17	18
18	Tanggul	1	10	11
19	Bangsalsari	1	13	14
20	Panti	-	8	8
21	Sukorambi	-	6	6
22	Arjasa	1	2	3
23	Pakusari	-	3	3
24	Kalisat	-	7	7
25	Ledokombo	-	8	8
26	Sumberjambe	-	6	6
27	Sukowono	1	6	7
28	Jelbuk	-	7	7
29	Kaliwates	1	6	7
30	Sumbersari	-	5	5
31	Patrang	1	9	10
	<b>Jember 2018</b>	<b>10</b>	<b>229</b>	<b>239</b>

Sumber : Kementerian Agama Kabupaten Jember.

Source : Religion Ministry Regency of Jember

Lanjutan Tabel 4.1.6 / Continued Table 4.1.6

	Kecamatan Subdistrict	Guru / Teachers		
		Negeri / Public	Swasta / Private	Jumlah / Total
	(1)	(5)	(6)	(7)
1	Kencong	38	116	154
2	Gumukmas	-	96	96
3	Puger	-	118	118
4	Wuluhan	-	126	126
5	Ambulu	-	113	113
6	Tempurejo	-	109	109
7	Silo	-	110	110
8	Mayang	-	108	108
9	Mumbulsari	-	74	74
10	Jenggawah	-	159	159
11	Ajung	-	133	133
12	Rambipuji	-	104	104
13	Balung	24	122	146
14	Umbulsari	39	26	65
15	Sembo	-	34	34
16	Jombang	-	53	53
17	Sumberbaru	31	154	185
18	Tanggul	32	106	138
19	Bangsalsari	27	159	186
20	Panti	-	108	108
21	Sukorambi	-	65	65
22	Arjasa	30	12	42
23	Pakusari	-	28	28
24	Kalisat	-	101	101
25	Ledokombo	-	102	102
26	Sumberjambe	-	61	61
27	Sukowono	30	100	130
28	Jelbuk	-	54	54
29	Kaliwates	56	65	121
30	Sumpersari	-	81	81
31	Patrang	49	116	165
	<b>Jember 2018</b>	<b>356</b>	<b>2 913</b>	<b>3 269</b>

Sumber: Kementerian Agama Kabupaten Jember.

Source : Religion Ministry Regency of Jember

Lanjutan Tabel 4.1.6 / Continued Table 4.1.6

	Kecamatan <i>Subdistrict</i>	Murid / <i>Students</i>		
		Negeri / <i>Public</i>	Swasta / <i>Private</i>	Jumlah / <i>Total</i>
	(1)	(8)	(9)	(10)
1	Kencong	517	1 627	2 144
2	Gumukmas	-	941	941
3	Puger	-	1 262	1 262
4	Wuluhan	-	1 400	1 400
5	Ambulu	-	1 722	1 722
6	Tempurejo	-	1 072	1 072
7	Silo	-	1 171	1 171
8	Mayang	-	1 058	1 058
9	Mumbulsari	-	679	679
10	Jenggawah	-	1 919	1 919
11	Ajung	-	1 314	1 314
12	Rambipuji	-	1 019	1 019
13	Balung	236	896	1 132
14	Umbulsari	710	302	1 012
15	Semboro	-	418	418
16	Jombang	-	623	623
17	Sumberbaru	401	1 742	2 143
18	Tanggul	388	1 399	1 787
19	Bangsalsari	362	1 599	1 961
20	Panti	-	889	889
21	Sukorambi	-	580	580
22	Arjasa	410	57	467
23	Pakusari	-	284	284
24	Kalisat	-	1 243	1 243
25	Ledokombo	-	1 305	1 305
26	Sumberjambe	-	515	515
27	Sukowono	538	1 181	1 719
28	Jelbuk	-	444	444
29	Kaliwates	823	627	1 450
30	Sumpersari	-	1 086	1 086
31	Patrang	733	924	1 657
	<b>Jember 2018</b>	5 118	31 298	36 416

Sumber : Kementerian Agama Kabupaten Jember.

Source : Religion Ministry Regency of Jember

**Jumlah Sekolah, Guru, dan Murid Sekolah Menengah Atas (SMA)  
di bawah Kementerian Pendidikan dan Kebudayaan Menurut  
Kecamatan di Kabupaten Jember, 2018**

**Tabel**  
*Table*      **4.1.7**

*Number of Schools, Teachers, and Pupils in Senior High Schools  
Under The Ministry of Education and Culture by Sub District in  
Jember Regency, 2018*

	Kecamatan <i>Subdistrict</i>	Sekolah <i>Schools</i>		
		Negeri / <i>Public</i>	Swasta / <i>Private</i>	Jumlah / <i>Total</i>
	(1)	(2)	(3)	(4)
1	Kencong	1	1	2
2	Gumukmas	-	2	2
3	Puger	-	4	4
4	Wuluhan	-	2	2
5	Ambulu	1	2	3
6	Tempurejo	-	1	1
7	Silo	-	1	1
8	Mayang	-	1	1
9	Mumbulsari	1	-	1
10	Jenggawah	1	-	1
11	Ajung	-	-	-
12	Rambipuji	1	3	4
13	Balung	1	2	3
14	Umbulsari	1	-	1
15	Semboro	-	-	-
16	Jombang	-	1	1
17	Sumberbaru	-	1	1
18	Tanggul	2	-	2
19	Bangsalsari	-	1	1
20	Panti	-	3	3
21	Sukorambi	-	-	-
22	Arjasa	1	-	1
23	Pakusari	1	-	1
24	Kalisat	1	1	2
25	Ledokombo	-	-	-
26	Sumberjambe	-	1	1
27	Sukowono	1	-	1
28	Jelbuk	0	1	1
29	Kaliwates	2	8	10
30	Sumbersari	2	7	9
31	Patrang	1	1	2
	<b>Jember 2018</b>	18	44	62

Sumber : <http://dapo.dikdasmen.kemdikbud.go.id>.

Source : <http://dapo.dikdasmen.kemdikbud.go.id>

Lanjutan Tabel 4.1.7 / Continued Table 4.1.7

	Kecamatan Subdistrict	Guru / Teachers		
		Negeri /Public	Swasta / Private	Jumlah / Total
	(1)	(5)	(6)	(7)
1	Kencong	48	5	53
2	Gumukmas	-	20	20
3	Puger	-	51	51
4	Wuluhan	-	32	32
5	Ambulu	47	46	93
6	Tempurejo	-	8	8
7	Silo	-	25	25
8	Mayang	-	10	10
9	Mumbulsari	23	-	23
10	Jenggawah	34	-	34
11	Ajung	-	-	-
12	Rambipuji	33	25	58
13	Balung	48	17	65
14	Umbulsari	30	0	30
15	Sembo	-	0	-
16	Jombang	-	12	12
17	Sumberbaru	75	12	87
18	Tanggul	-	8	8
19	Bangsalsari	-	19	19
20	Panti	-	-	-
21	Sukorambi	43	-	43
22	Arjasa	38	-	38
23	Pakusari	37	-	37
24	Kalisat	-	12	12
25	Ledokombo	-	-	-
26	Sumberjambe	-	7	7
27	Sukowono	29	-	29
28	Jelbuk	-	1	1
29	Kaliwates	88	111	199
30	Sumbersari	96	98	194
31	Patrang	40	11	51
	<b>Jember 2018</b>	709	530	1,239

Sumber : <http://dapo.dikdasmen.kemdikbud.go.id>.

Source : <http://dapo.dikdasmen.kemdikbud.go.id>

Lanjutan Tabel 4.1.7 / Continued Table 4.1.7

	Kecamatan Subdistrict	Murid / Students		
		Negeri /Public	Swasta / Private	Jumlah / Total
	(1)	(8)	(9)	(10)
1	Kencong	1 029	84	1 113
2	Gumukmas	-	250	250
3	Puger	-	912	912
4	Wuluhan	-	450	450
5	Ambulu	1 116	1 468	2 584
6	Tempurejo	-	253	253
7	Silo	-	544	544
8	Mayang	-	109	109
9	Mumbulsari	533	-	533
10	Jenggawah	646	-	646
11	Ajung	-	-	-
12	Rambipuji	723	334	1 057
13	Balung	1 057	640	1 697
14	Umbulsari	652	-	652
15	Semoro	-	-	-
16	Jombang	-	117	117
17	Sumberbaru	-	172	172
18	Tanggul	1 703	112	1 815
19	Bangsalsari	-	869	869
20	Panti	-	-	-
21	Sukorambi	-	-	-
22	Arjasa	859	-	859
23	Pakusari	796	-	796
24	Kalisat	899	151	1 050
25	Ledokombo	-	-	-
26	Sumberjambe	-	113	113
27	Sukowono	563	-	563
28	Jelbuk	-	112	112
29	Kaliwates	1 854	1 840	3 694
30	Sumbersari	2 046	1 730	3 776
31	Patrang	736	95	831
	<b>Jember 2018</b>	<b>15 212</b>	<b>10 355</b>	<b>25 567</b>

Sumber : <http://dapo.dikdasmen.kemdikbud.go.id>.

Source : <http://dapo.dikdasmen.kemdikbud.go.id>



**Jumlah Sekolah, Guru, dan Murid Sekolah Menengah Kejuruan (SMK) di bawah Kementerian Pendidikan dan Kebudayaan Menurut Kecamatan di Kabupaten Jember, 2018**

**Tabel**  
**Table** 4.1.8

*Number of Schools, Teachers, and Pupils in Vocational High Schools Under The Ministry of Education and Culture by Sub District in Jember Regency, 2018*

	Kecamatan Subdistrict	Sekolah Schools		
		Negeri /Public	Swasta / Private	Jumlah / Total
	(1)	(2)	(3)	(4)
1	Kencong	-	4	4
2	Gumukmas	-	8	8
3	Puger	-	8	8
4	Wuluhan	-	6	6
5	Ambulu	-	10	10
6	Tempurejo	-	5	5
7	Silo	-	2	2
8	Mayang	-	6	6
9	Mumbulsari	-	-	-
10	Jenggawah	-	7	7
11	Ajung	-	8	8
12	Rambipuji	-	7	7
13	Balung	-	7	7
14	Umbulsari	-	3	3
15	Semboro	1	-	1
16	Jombang	-	5	5
17	Sumberbaru	1	5	6
18	Tanggul	1	5	6
19	Bangsalsari	-	13	13
20	Panti	-	4	4
21	Sukorambi	1	3	4
22	Arjasa	-	2	2
23	Pakusari	-	4	4
24	Kalisat	-	10	10
25	Ledokombo	-	3	3
26	Sumberjambe	-	3	3
27	Sukowono	-	8	8
28	Jelbuk	-	2	2
29	Kaliwates	-	3	3
30	Sumbersari	1	9	10
31	Patrang	3	11	14
<b>Jember 2018</b>		<b>8</b>	<b>171</b>	<b>179</b>

Sumber : <http://dapo.dikdasmen.kemdikbud.go.id>.

Source : <http://dapo.dikdasmen.kemdikbud.go.id>

Lanjutan Tabel 4.1.8 / Continued Table 4.1.8

	Kecamatan Subdistrict	Guru / Teachers		Jumlah / Total
		Negeri / Public	Swasta / Private	
	(1)	(5)	(6)	(7)
1	Kencong	-	88	88
2	Gumukmas	-	78	78
3	Puger	-	91	91
4	Wuluhan	-	70	70
5	Ambulu	-	129	129
6	Tempurejo	-	70	70
7	Silo	-	10	10
8	Mayang	-	34	34
9	Mumbulsari	-	-	-
10	Jenggawah	-	78	78
11	Ajung	-	56	56
12	Rambipuji	-	42	42
13	Balung	-	100	100
14	Umbulsari	-	38	38
15	Semboro	60	-	60
16	Jombang	-	45	45
17	Sumberbaru	44	99	143
18	Tanggul	66	99	165
19	Bangsalsari	-	28	28
20	Panti	132	17	149
21	Sukorambi	-	-	-
22	Arjasa	-	8	8
23	Pakusari	-	70	70
24	Kalisat	-	62	62
25	Ledokombo	-	15	15
26	Sumberjambe	-	14	14
27	Sukowono	-	51	51
28	Jelbuk	-	22	22
29	Kaliwates	-	21	21
30	Sumbersari	126	110	236
31	Patrang	181	142	323
	<b>Jember 2018</b>	609	1 687	2 296

Sumber : <http://dapo.dikdasmen.kemdikbud.go.id>.

Source : <http://dapo.dikdasmen.kemdikbud.go.id>

Lanjutan Tabel 4.1.8 / Continued Table 4.1.8

	Kecamatan Subdistrict	Murid / Students		
		Negeri /Public	Swasta / Private	Jumlah / Total
	(1)	(8)	(9)	(10)
1	Kencong	-	2 331	2 331
2	Gumukmas	-	1 472	1 472
3	Puger	-	1 530	1 530
4	Wuluhan	-	1 506	1 506
5	Ambulu	-	3 019	3 019
6	Tempurejo	-	1 364	1 364
7	Silo	-	110	110
8	Mayang	-	453	453
9	Mumbulsari	-	-	-
10	Jenggawah	-	1 360	1 360
11	Ajung	-	958	958
12	Rambipuji	-	847	847
13	Balung	-	970	970
14	Umbulsari	-	584	584
15	Semboro	1 344	-	1 344
16	Jombang	-	991	991
17	Sumberbaru	853	1 808	2 661
18	Tanggul	133	1 858	1 991
19	Bangsalsari	-	591	591
20	Panti	2 554	227	2 781
21	Sukorambi	-	-	-
22	Arjasa	-	139	139
23	Pakusari	-	2 176	2 176
24	Kalisat	-	1 973	1 973
25	Ledokombo	-	437	437
26	Sumberjambe	-	190	190
27	Sukowono	-	1 263	1 263
28	Jelbuk	-	377	377
29	Kaliwates	-	672	672
30	Sumbersari	2 163	1 841	4 004
31	Patrang	4 239	2 119	6 358
	<b>Jember 2018</b>	<b>11 286</b>	<b>33 166</b>	<b>44 452</b>

Sumber : <http://dapo.dikdasmen.kemdikbud.go.id>.

Source : <http://dapo.dikdasmen.kemdikbud.go.id>

**Jumlah Sekolah, Guru, dan Murid Madrasah Aliyah (MA) di bawah Kementerian Agama Menurut Kecamatan di Kabupaten Jember, 2018**

**Tabel**  
**Table**      **4.1.9**

*Number of Schools, Teachers, and Pupils in Madrasah Tsanawiyah (MTs) Under The Ministry of Religious Affairs by Sub District in Jember Regency, 2018*

	Kecamatan Subdistrict	Sekolah Schools		
		Negeri /Public	Swasta / Private	Jumlah / Total
	(1)	(2)	(3)	(4)
1	Kencong	-	2	2
2	Gumukmas	-	3	3
3	Puger	-	4	4
4	Wuluhan	-	5	5
5	Ambulu	-	5	5
6	Tempurejo	-	-	0
7	Silo	-	6	6
8	Mayang	-	4	4
9	Mumbulsari	-	3	3
10	Jenggawah	-	7	7
11	Ajung	-	3	3
12	Rambipuji	-	3	3
13	Balung	-	4	4
14	Umbulsari	-	1	1
15	Semboro	-	1	1
16	Jombang	1	3	4
17	Sumberbaru	-	3	3
18	Tanggul	-	6	6
19	Bangsalsari	-	8	8
20	Panti	-	2	2
21	Sukorambi	-	2	2
22	Arjasa	-	-	0
23	Pakusari	-	2	2
24	Kalisat	-	3	3
25	Ledokombo	-	5	5
26	Sumberjambe	-	4	4
27	Sukowono	-	3	3
28	Jelbuk	-	2	2
29	Kaliwates	1	5	6
30	Sumbersari	-	2	2
31	Patrang	1	4	5
	<b>Jember 2018</b>	<b>3</b>	<b>105</b>	<b>108</b>

Sumber : Kementerian Agama Kabupaten Jember.

Source : Religion Ministry Regency of Jember

SOCIAL

Lanjutan Tabel 4.1.9 / Continued Table 4.1.9

	Kecamatan Subdistrict	Guru / Teachers		
		Negeri /Public	Swasta / Private	Jumlah / Total
	(1)	(5)	(6)	(7)
1	Kencong	-	77	77
2	Gumukmas	-	41	41
3	Puger	-	50	50
4	Wuluhan	-	39	39
5	Ambulu	-	85	85
6	Tempurejo	-	-	0
7	Silo	-	65	65
8	Mayang	-	34	34
9	Mumbulsari	-	37	37
10	Jenggawah	-	72	72
11	Ajung	-	17	17
12	Rambipuji	-	54	54
13	Balung	-	60	60
14	Umbulsari	-	15	15
15	Semboro	-	12	12
16	Jombang	50	27	77
17	Sumberbaru	-	13	13
18	Tanggul	-	56	56
19	Bangsalsari	-	104	104
20	Panti	-	22	22
21	Sukorambi	-	25	25
22	Arjasa	-	-	0
23	Pakusari	-	17	17
24	Kalisat	-	72	72
25	Ledokombo	-	88	88
26	Sumberjambe	-	50	50
27	Sukowono	-	79	79
28	Jelbuk	-	30	30
29	Kaliwates	72	60	132
30	Sumbersari	-	47	47
31	Patrang	58	62	120
<b>Jember 2018</b>		<b>180</b>	<b>1 410</b>	<b>1 590</b>

Sumber : Kementerian Agama Kabupaten Jember.

Source : Religion Ministry Regency of Jember

Lanjutan Tabel 4.1.9 / Continued Table 4.1.9

	Kecamatan Subdistrict	Murid / Students		
		Negeri /Public	Swasta / Private	Jumlah / Total
	(1)	(8)	(9)	(10)
1	Kencong	-	1 147	1 147
2	Gumukmas	-	330	330
3	Puger	-	397	397
4	Wuluhan	-	705	705
5	Ambulu	-	1 152	1 152
6	Tempurejo	-	-	-
7	Silo	-	660	660
8	Mayang	-	556	556
9	Mumbulsari	-	490	490
10	Jenggawah	-	1 004	1 004
11	Ajung	-	336	336
12	Rambipuji	-	719	719
13	Balung	-	701	701
14	Umbulsari	-	152	152
15	Sembo	-	177	177
16	Jombang	952	138	1 090
17	Sumberbaru	-	330	330
18	Tanggul	-	999	999
19	Bangsalsari	-	1 072	1 072
20	Panti	-	207	207
21	Sukorambi	-	118	118
22	Arjasa	-	-	-
23	Pakusari	-	143	143
24	Kalisat	-	688	688
25	Ledokombo	-	1 175	1 175
26	Sumberjambe	-	319	319
27	Sukowono	-	1 291	1 291
28	Jelbuk	-	230	230
29	Kaliwates	1 012	541	1 553
30	Sumbersari	-	603	603
31	Patrang	1 047	595	1 642
	<b>Jember 2018</b>	<b>3 011</b>	<b>16 975</b>	<b>19 986</b>

Sumber : Kementerian Agama Kabupaten Jember.

Source : Religion Ministry Regency of Jember

**Jumlah Fasilitas Sekolah menurut Kecamatan dan Tingkat Pendidikan**

**Tabel 4.1.10**  
*Table*

*Number of Educational Facilities by Province and Educational Level,*

	Kecamatan Subdistrict (1)	SD Primary Scholl			SMP Junior High Scholl		
		2016	2017	2018	2016	2017	2018
		(2)	(3)	(4)	(5)	(6)	(7)
1	Kencong	29	29	29	5	5	6
2	Gumukmas	42	42	42	9	9	9
3	Puger	47	47	47	11	11	11
4	Wuluhan	55	55	55	15	19	19
5	Ambulu	46	46	46	11	14	14
6	Tempurejo	44	44	44	11	11	11
7	Silo	45	45	47	10	12	13
8	Mayang	24	24	24	8	8	8
9	Mumbulsari	25	24	24	10	10	10
10	Jenggawah	30	30	30	12	12	12
11	Ajung	19	19	19	11	11	13
12	Rambipuji	32	32	32	14	14	14
13	Balung	31	31	32	13	14	14
14	Umbulsari	32	33	33	8	8	8
15	Semboro	20	20	20	6	6	6
16	Jombang	23	24	24	8	8	8
17	Sumberbaru	52	52	52	9	10	10
18	Tanggul	37	37	38	15	16	16
19	Bangsalsari	48	47	47	16	16	16
20	Panti	22	22	22	7	7	7
21	Sukorambi	20	20	20	5	5	5
22	Arjasa	21	21	21	4	4	4
23	Pakusari	16	16	16	6	6	6
24	Kalisat	42	42	42	14	14	14
25	Ledokombo	35	35	35	6	6	7
26	Sumberjambe	32	32	32	10	10	10
27	Sukowono	28	29	29	11	11	12
28	Jelbuk	18	18	18	4	4	4
29	Kaliwates	36	36	37	17	17	17
30	Sumbersari	42	42	41	15	15	15
31	Patrang	33	33	33	13	13	13
<b>Jember 2018</b>		<b>1 026</b>	<b>1027</b>	<b>1031</b>	<b>314</b>	<b>326</b>	<b>332</b>

Sumber : Dinas Pendidikan Kabupaten Jember.

Source : National Education Service Regency of Jember

Lanjutan Tabel 4.1.10/ Continued Table 4.1.10

Kecamatan Subdistrict	SMA Senior High School			SMK Vocational School			
	2016	2017	2018	2016	2017	2018	
(1)	(8)	(9)	(10)	(11)	(12)	(13)	
1	Kencong	2	2	2	4	4	4
2	Gumukmas	2	2	2	7	8	8
3	Puger	4	4		6	8	
4	Wuluh	2	2	2	6	6	6
5	Ambulu	3	3	3	10	10	10
6	Tempurejo	1	1	1	5	5	5
7	Silo	1	1		2	2	
8	Mayang	1	1	1	6	6	6
9	Mumbulsari	1	1	1	-	-	-
10	Jenggawah	1	1	1	5	5	7
11	Ajung	-	-		8	8	
12	Rambipuji	4	4	4	5	7	7
13	Balung	3	3		7	7	
14	Umbulsari	1		1	3	3	3
15	Semoro	-	-	-	1	1	1
16	Jombang	1	1	1	5	5	5
17	Sumberbaru	1	1	1	5	6	6
18	Tanggul	2	2	2	6	6	6
19	Bangsalsari	1	1	1	13	13	13
20	Panti	3	3		2	4	
21	Sukorambi	-	-	-	3	4	4
22	Arjasa	1	1		1	2	
23	Pakusari	1	1	1	4	4	4
24	Kalisat	2	2	2	8	10	10
25	Ledokombo	-	-	-	3	3	3
26	Sumberjambe	1	1	1	2	2	3
27	Sukowono	1	1	1	8	8	8
28	Jelbuk	1	1		1	2	
29	Kaliwates	10	10	10	3	3	3
30	Sumbersari	7	8	9	10	10	10
31	Patrang	2	2	2	14	14	14
<b>Jember 2018</b>		60	61	62	163	175	175

Sumber : Dinas Pendidikan Kabupaten Jember.

Source : : National Education Service Regency of Jember



SOCIAL

Lanjutan Tabel 4.1.10/ Continued Table 4.1.10

Kecamatan Subdistrict	Perguruan Tinggi / University		
	2016	2017	2018
(1)	(14)	(15)	(16)
1 Kencong	1	1	1
2 Gumukmas	-	-	-
3 Puger	-	-	-
4 Wuluhan	-	-	-
5 Ambulu	-	-	-
6 Tempurejo	-	-	-
7 Silo	-	-	-
8 Mayang	-	-	-
9 Mumbulsari	-	-	-
10 Jenggawah	-	-	-
11 Ajung	-	-	-
12 Rambipuji	-	-	-
13 Balung	-	-	-
14 Umbulsari	-	-	-
15 Semboro	-	-	-
16 Jombang	-	-	-
17 Sumberbaru	-	-	-
18 Tanggul	-	-	-
19 Bangsalsari	-	-	-
20 Panti	-	-	-
21 Sukorambi	-	-	-
22 Arjasa	-	-	-
23 Pakusari	-	-	-
24 Kalisat	-	-	-
25 Ledokombo	-	-	-
26 Sumberjambe	-	-	-
27 Sukowono	-	-	-
28 Jelbuk	-	-	-
29 Kaliwates	4	4	4
30 Sumbersari	8	8	7
31 Patrang	3	3	3
<b>Jember 2018</b>	<b>16</b>	<b>16</b>	<b>15</b>

Sumber : Dinas Pendidikan Kabupaten Jember.

Source : National Education Service Regency of Jember

**Tabel 4.1.11 Sekolah, Murid dan Guru PAUD Menurut Kecamatan di Kabupaten Jember, 2018**  
*Table School, Student and Teacher of PAUD By Subdistrict in Jember Regency, 2018*

Kecamatan Subdistrict	Negeri/ Public				Swasta/ Private			
	Sekolah School	Murid Student	Guru Tetap Public Teacher	Guru Tdk Tetap Privae Teacher	Sekolah School	Murid Student	Guru Tetap Public Teacher	Guru Tdk Tetap Private Teacher
			(4)	(5)			(8)	(9)
(1)	(2)	(3)	(4)	(5)	(6)	(7)	(8)	(9)
1 Kencong	-	-	-	-	22	474	32	5
2 Gumukmas	-	-	-	-	28	626	35	22
3 Puger	-	-	-	-	50	1 291	103	23
4 Wuluhan	-	-	-	-	36	980	59	26
5 Ambulu	-	-	-	-	41	909	102	10
6 Tempurejo	-	-	-	-	26	848	73	4
7 Silo	-	-	-	-	23	604	37	10
8 Mayang	-	-	-	-	12	354	21	10
9 Mumbulsari	-	-	-	-	22	743	53	12
10 Jenggawah	-	-	-	-	24	682	39	22
11 Ajung	-	-	-	-	28	697	57	11
12 Rambipuji	-	-	-	-	26	745	22	53
13 Balung	-	-	-	-	23	550	44	12
14 Umbulsari	-	-	-	-	32	634	53	6
15 Semboro	-	-	-	-	26	560	56	8
16 Jombang	-	-	-	-	24	570	47	14
17 Sumberbaru	-	-	-	-	30	1 014	47	40
18 Tanggul	-	-	-	-	36	713	60	7
19 Bangsalsari	-	-	-	-	38	951	66	18
20 Panti	-	-	-	-	34	514	38	12
21 Sukorambi	-	-	-	-	21	557	52	8
22 Arjasa	-	-	-	-	17	498	30	9
23 Pakusari	-	-	-	-	20	489	32	16
24 Kalisat	-	-	-	-	27	901	71	3
25 Ledokombo	-	-	-	-	35	1 016	61	22
26 Sumberjambe	-	-	-	-	24	792	42	33
27 Sukowono	-	-	-	-	25	609	48	15
28 Jelbuk	-	-	-	-	20	485	39	9
29 Kaliwates	-	-	-	-	60	1 210	111	29
30 Sumpersari	-	-	-	-	54	1 105	107	43
31 Patrang	-	-	-	-	51	849	85	15
<b>Tahun/Year2018</b>	-	-	-	-	<b>935</b>	<b>22 970</b>	<b>1 722</b>	<b>527</b>

Sumber : Dinas Pendidikan Kabupaten Jember.

Source : National Education Service Regency of Jember

**Tabel 4.1.12** Jumlah Tenaga Akademik Universitas Jember Menurut Fakultas dan Jabatan Fungsional di Kabupaten Jember, 2018  
*Number of Academic Staff at University of Jember by Faculty and Professional Functionaries in Jember Regency, 2018*

	Fakultas <i>Faculty</i>	Tetap <i>Full Time</i>	Jabatan Fungsional/ <i>Profesional Functionaries</i>				
			Tanpa <i>Jabatan</i>	Asisten <i>Ahli</i>	Lektor <i>Lector</i>	Lektor <i>Kepala</i>	Guru Besar <i>Professor</i>
	[1]	[2]	[3]	[4]	[5]	[6]	[7]
<b>A</b>	<b>Eksakta / <i>Exact</i></b>						
1	Kedokteran Gigi <i>Dentistry</i>	72	2	8	27	31	4
2	Matematika dan IPA <i>Mathematics &amp; Natural Science</i>	81	2	13	33	28	5
3	Pertanian <i>Agriculture</i>	77	4	3	24	38	8
4	Teknologi Pertanian <i>Agriculture Engineering</i>	43	2	5	19	13	4
5	Kedokteran <i>Medicine</i>	57	9	16	24	8	-
6	Teknik <i>Engineering</i>	68	3	14	20	30	1
7	Kesehatan Masyarakat <i>Public Health</i>	32	-	6	21	5	-
8	Farmasi <i>Pharmacy</i>	34	1	8	18	6	1
9	Prodi Ilmu Keperawatan <i>Study of Nursing Sciences</i>	35	1	19	14	1	-
10	Prodi Sistem Informasi <i>Study of Information system</i>	17	-	8	6	1	2
<b>B</b>	<b>Non Eksakta / <i>Non Exact</i></b>						
1	Ekonomi <i>Economics</i>	109	4	16	36	49	4
2	Hukum <i>Law</i>	59	2	10	27	15	5
3	Ilmu Sosial dan Politik <i>Social and Political Science</i>	88	3	20	32	32	1
4	Keguruan dan Ilmu Pendidikan <i>Educational Science</i>	129	-	28	35	57	9
5	Ilmu Budaya <i>Cultural Studies</i>	67	1	13	22	26	5
<b>Tahun/Year2018</b>		<b>968</b>	<b>34</b>	<b>187</b>	<b>358</b>	<b>340</b>	<b>49</b>
<b>Tahun/Year2017</b>		<b>994</b>	<b>70</b>	<b>159</b>	<b>354</b>	<b>360</b>	<b>51</b>

Sumber : Universitas Jember.

Source : University of Jember

**Tabel 4.1.13** Jumlah Tenaga Pendidik (Dosen) dan Tenaga Kependidikan pada Universitas Jember Menurut Ijazah Tertinggi dan Jenis Kelamin di Kabupaten Jember, 2018  
*Number of Teachers (Lecturer) and Personnel at the University of Jember According Highest Diploma and Sex in Jember Regency, 2018*

Ijazah Tertinggi <i>Highest diploma</i>	Tenaga Pendidik (Dosen)/ <i>Academic Staff</i>			Tenaga Kependidikan/ <i>Administration Staff</i>			
	Laki-laki <i>Male</i>	Perempuan <i>Female</i>	Jumlah <i>Total</i>	Laki-laki <i>Male</i>	Perempuan <i>Female</i>	Jumlah <i>Total</i>	
(1)	(2)	(3)	(4)	(5)	(6)	(7)	(8)
1	SD	-	-	-	20	2	22
2	SMP	-	-	-	38	1	39
3	SMA	-	-	-	211	39	250
4	Diploma	-	-	-	36	38	74
5	S 1	-	-	-	152	109	261
6	SP 1	9	9	18	-	2	2
7	Profesi	2	1	3	-	3	3
8	S 2	339	293	632	9	12	21
9	S 3	210	105	315	-	-	-
<b>Tahun/Year2018</b>		<b>560</b>	<b>408</b>	<b>968</b>	<b>466</b>	<b>206</b>	<b>672</b>
<b>Tahun/Year2017</b>		<b>583</b>	<b>411</b>	<b>994</b>	<b>492</b>	<b>216</b>	<b>708</b>

Sumber : Universitas Jember

Source : University of Jember

**Jumlah Tenaga Pendidik (Dosen) dan Tenaga Kependidikan pada Universitas Jember Menurut Usia dan Jenis Kelamin di Kabupaten Jember, 2018**

**Tabel 4.1.14** *Number of Teachers (Lecturer) and Personnel at the University of Jember According Age and Sex in Jember Regency, 2018*

	Usia Age	Tenaga Pendidik (Dosen)/ Academic Staff			Tenaga Kependidikan/ Administration Staff		
		Laki-laki Male	Perempuan Female	Jumlah Total	Laki-laki Male	Perempuan Female	Jumlah Total
(1)	(2)	(3)	(4)	(5)	(6)	(7)	(8)
1	> 30	8	4	12	2	2	4
2	30 - 39	106	155	261	74	44	118
3	40 - 49	162	131	293	238	95	333
4	50 - 59	213	98	311	152	65	217
5	≥ 60	71	20	91	-	-	-
<b>Tahun/Year2018</b>		<b>560</b>	<b>408</b>	<b>968</b>	<b>466</b>	<b>206</b>	<b>672</b>
<b>Tahun/Year2017</b>		<b>583</b>	<b>411</b>	<b>994</b>	<b>492</b>	<b>216</b>	<b>708</b>

Sumber : Universitas Jember

Source : University of Jember

**Tabel 4.1.15** Jumlah Tenaga Pendidik (Dosen) dan Tenaga Kependidikan pada Universitas Jember Menurut Masa Kerja dan Jenis Kelamin di Kabupaten Jember, 2018  
*Number of Full Time Academic and Administratif Staff at University of Jember by Years of Service and Sex in Jember Regency, 2018*

Masa Kerja <i>Years of service</i>		Tenaga Pendidik (Dosen)/ <i>Academic Staff</i>			Tenaga Kependidikan/ <i>Administration Staff</i>		
		Laki-laki <i>Male</i>	Perempuan <i>Female</i>	Jumlah <i>Total</i>	Laki-laki <i>Male</i>	Perempuan <i>Female</i>	Jumlah <i>Total</i>
(1)	(2)	(3)	(4)	(5)	(6)	(7)	(8)
1	< 5	39	39	78	6	4	10
2	5 - 9	22	28	50	11	9	20
3	10 - 19	161	199	360	235	104	339
4	20 - 29	164	74	238	164	59	223
5	30 - 34	144	59	203	35	21	56
6	≥ 35	30	9	39	15	9	24
<b>Tahun/Year2018</b>		<b>560</b>	<b>408</b>	<b>968</b>	<b>466</b>	<b>206</b>	<b>672</b>
<b>Tahun/Year2017</b>		<b>583</b>	<b>411</b>	<b>994</b>	<b>492</b>	<b>216</b>	<b>708</b>

Sumber : Universitas Jember

Source : *University of Jember*

**Jumlah Tenaga Kependidikan pada Universitas Jember Menurut Jenis Ketenagaan dan Jenis Kelamin di Kabupaten Jember, 2018**  
**Tabel 4.1.16** *Number of Administratif Staff at University of Jember by Type Workforce and Sex in Jember Regency, 2018*

Jenis Ketenagaan <i>Type Workforce</i>		Tenaga Kependidikan/ <i>Administration Staff</i>		
		Laki-laki <i>Male</i>	Perempuan <i>Female</i>	Jumlah <i>Total</i>
(1)	(2)	(3)	(4)	(5)
1	Administrasi	364	132	496
2	Perpustakaan	7	8	15
3	Lab	-	-	-
4	Teknisi	28	30	58
5	STUK	60	30	90
6	Lainnya	7	6	13
<b>Tahun/Year2018</b>		<b>466</b>	<b>206</b>	<b>672</b>
<b>Tahun/Year2017</b>		<b>492</b>	<b>216</b>	<b>708</b>

Sumber : Universitas Jember  
 Source : *University of Jember*

**Tabel 4.1.17** Jumlah Tenaga Pendidik (Dosen) pada Universitas Jember Menurut Jenis Ketenagaan dan Jenis Kelamin di Kabupaten Jember, 2018  
*Table 4.1.17 Number of Full Time Academic at University of Jember by Type Workforce and Sex in Jember Regency, 2018*

Jenis Ketenagaan <i>Type Workforce</i>		Tenaga Pendidik (Dosen)/ <i>Academic Staff</i>		
		Laki-laki <i>Male</i>	Perempuan <i>Female</i>	Jumlah <i>Total</i>
(1)	(2)	(3)	(4)	(5)
1	Tenaga Pengajar	14	20	34
2	Asisten Ahli	104	83	187
3	Lektor	179	179	358
4	Lektor Kepala	222	118	340
5	Guru Besar	41	8	49
<b>Tahun/Year2018</b>		<b>560</b>	<b>408</b>	<b>968</b>
<b>Tahun/Year2017</b>		<b>583</b>	<b>411</b>	<b>994</b>

Sumber : Universitas Jember

Source : University of Jember



**Tabel 4.1.18** Jumlah Tenaga Pendidik (Dosen) Tetap Universitas Jember Menurut Fakultas dan Jenjang Pendidikan di Kabupaten Jember, 2018  
*Fixed Number of Academic Staff and Faculty University of Jember By Educational Level in Jember Regency, 2018*

	Fakultas <i>Faculty</i>	Jenjang Pendidikan/ <i>Education Level</i>					Jumlah <i>Total</i>
		S1 (1)	SP1 (2)	SP2 (3)	S2 (4)	S3 (5)	
<b>A Eksakta / Exact</b>							
1	Kedokteran Gigi <i>Dentistry</i>	-	4	-	48	20	72
2	Matematika dan IPA <i>Mathematics &amp; Natural Science</i>	-	-	-	44	37	81
3	Pertanian <i>Agriculture</i>	-	-	-	32	45	77
4	Teknologi Pertanian <i>Agriculture Engineering</i>	-	-	-	17	26	43
5	Kedokteran <i>Medicine</i>	3	14	-	33	7	57
6	Teknik <i>Engineering</i>	-	-	-	50	18	68
7	Kesehatan Masyarakat <i>Public Health</i>	-	-	-	28	4	32
8	Farmasi <i>Pharmacy</i>	-	-	-	30	4	34
9	Prodi Ilmu Keperawatan <i>Study of Nursing Sciences</i>	-	-	-	34	1	35
10	Prodi Sistem Informasi <i>Study of Information system</i>	-	-	-	13	4	17
<b>B Non Eksakta / Non Exact</b>							
1	Ekonomi <i>Economics</i>	-	-	-	61	48	109
2	Hukum <i>Law</i>	-	-	-	41	18	59
3	Ilmu Sosial dan Politik <i>Social and Political Science</i>	-	-	-	64	24	88
4	Keguruan dan Ilmu Pendidikan <i>Educational Science</i>	-	-	-	89	40	129
5	Sastra <i>Letters</i>	-	-	-	48	19	67
<b>Tahun/Year2018</b>		<b>3</b>	<b>18</b>	<b>-</b>	<b>632</b>	<b>315</b>	<b>968</b>
<b>Tahun/Year2017</b>		<b>24</b>	<b>15</b>	<b>-</b>	<b>657</b>	<b>298</b>	<b>994</b>

Sumber : Universitas Jember

Source : University of Jember

**Tabel** 4.1.19 **Jumlah Mahasiswa Strata 1 (S-1) di Universitas Jember Menurut Fakultas dan Jenis Kelamin di Kabupaten Jember, 2018**  
*Table* 4.1.19 *Number of Students Strata 1 (S1) at the University of Jember According Faculty and Sex in Jember Regency, 2018*

	Fakultas <i>Faculty</i>	Jenis Kelamin/Sex		Jumlah <i>Total</i>
		Laki-laki <i>Male</i>	Perempuan <i>Female</i>	
	(1)	(2)	(3)	(4)
<b>A Eksakta / Exact</b>				
1	Kedokteran Gigi <i>Dentistry</i>	161	698	859
2	Matematika dan IPA <i>Mathematics &amp; Natural Science</i>	297	947	1 244
3	Pertanian <i>Agriculture</i>	1 103	1 531	2 634
4	Teknologi Pertanian <i>Agriculture Engineering</i>	576	850	1 426
5	Kedokteran <i>Medicine</i>	224	495	719
6	Teknik <i>Engineering</i>	1 522	599	2 121
7	Kesehatan Masyarakat <i>Public Health</i>	149	938	1 087
8	Farmasi <i>Pharmacy</i>	137	681	818
9	Prodi Ilmu Keperawatan <i>Study of Nursing Sciences</i>	227	942	1 169
10	Prodi Sistem Informasi <i>Study of Information system</i>	665	353	1 018
<b>B Non Eksakta / Non Exact</b>				
1	Ekonomi dan Bisnis <i>Economics and Business</i>	1 349	2 221	3 570
2	Hukum <i>Law</i>	1 379	1 306	2 685
3	Ilmu Sosial dan Politik <i>Social and Political Science</i>	688	1 249	1 937
4	Keguruan dan Ilmu Pendidikan <i>Educational Science</i>	1 280	4 490	5 770
5	Sastra <i>Letters</i>	719	1 051	1 770
<b>Tahun/Year2018</b>		<b>10 476</b>	<b>18 351</b>	<b>28 827</b>
<b>Tahun/Year2017</b>		<b>9 960</b>	<b>17 063</b>	<b>27 023</b>

Sumber : Universitas Jember  
*Source : University of Jember*

**Jumlah Mahasiswa Diluar Strata 1 (S-1) di Universitas Jember Menurut Fakultas dan Jenis Kelamin di Kabupaten Jember, 2018**  
**4.1.20** *Number of Students Out of Strata 1 (S1) at the University of Jember According Faculty and Sex in Jember Regency, 2018*

	Fakultas <i>Faculty</i>	Jenis Kelamin/Sex		Jumlah <i>Total</i>
		Laki-laki <i>Male</i>	Perempuan <i>Female</i>	
	(1)	(2)	(3)	(4)
<b>A</b>	<b>Diploma III (D-III/S-0)</b>			
1	Ekonomi <i>Economics</i>	264	457	721
2	Ilmu Sosial dan Politik <i>Social and Political Science</i>	159	183	342
3	Keperawatan <i>Nursing</i>	48	230	278
4	Teknik/Engineering	224	61	285
<b>B</b>	<b>Program Doktor(S-3)</b>			
1	Doktor Adm. Publik <i>Graduate in Public Administration</i>	24	6	30
2	Doktor Ilmu Hukum <i>Graduate in Law Science</i>	18	7	25
3	Manajemen <i>Management</i>	34	36	70
4	Ilmu Pertanian <i>Agricultural science</i>	9	4	13
<b>C</b>	<b>Program Pascasarjana (S-2)</b>			
1	Magister Akuntansi <i>Graduate in Accounting</i>	20	43	63
2	Magister Ilmu Ekonomi <i>Graduate in Science Economics</i>	32	26	58
3	Magister Manajemen <i>Graduate in Management</i>	73	69	142
4	Magister Adm. Publik <i>Graduate in Public Administration</i>	27	24	51
5	Magister Pendidikan IPA <i>Graduate in Science Education</i>	21	53	74
6	Magister Pendidikan IPS <i>Graduate in Education Social</i>	17	20	37
7	Magister Biologi <i>Graduate in Biology</i>	3	10	13
8	Magister Matematika <i>Graduate in Mathematics</i>	5	12	17
9	Magister Ilmu Hukum <i>Graduate in Law Science</i>	58	20	78
10	Magister Kenotariatan <i>Graduate in Notaries</i>	63	47	110

Sumber : Universitas Jember

Source : University of Jember

Lanjutan Tabel/Continued Table 4.1.20

	Fakultas <i>Faculty</i>	Jenis Kelamin/Sex		Jumlah <i>Total</i>
		Laki-laki <i>Male</i>	Perempuan <i>Female</i>	
	(1)	(5)	(6)	(7)
11	Magister Bioteknologi <i>Graduate in Biotechnology</i>	13	37	50
12	Magister Ilmu Kesehatan Masyarakat <i>Graduate in Public Health Sciences</i>	35	108	143
13	Magister Agribisnis <i>Graduate in Agribusinesses</i>	13	17	30
14	Magister Agronomi <i>Graduate in Agronomy</i>	12	8	20
15	Magister Ilmu Linguistik <i>Graduate in Linguistics Sciences</i>	16	26	42
16	Magister Fisika <i>Master of Physics</i>	2	10	12
17	Magister Teknologi Agroindustri <i>Graduate in Agroindustry Technology</i>	8	9	17
18	Magister Pendidikan Matematika <i>Master of Mathematics Education</i>	29	35	64
19	Magister Teknik Elektro <i>Master in Electrical Engineering</i>	12	-	12
20	Magister Teknik Sipil <i>Master of Civil Engineering</i>	22	11	33
21	Magister Teknik mesin <i>Graduate in Mechanical Engineering</i>	17	1	18
22	Magister pengelolaan Sumber Daya Air <i>Magister Management of Water Resources</i>	6	5	11
<b>Tahun/Year2018</b>		<b>1284</b>	<b>1 575</b>	<b>2 859</b>
<b>Tahun/Year2017</b>		<b>1 380</b>	<b>1 411</b>	<b>2 791</b>

Sumber : Universitas Jember

Source : University of Jember

**Banyaknya Jurusan, Program studi, Dosen, Mahasiswa, dan Lulusan Menurut Universitas dan Fakultas di Jember di Kabupaten Jember, 2018**

**Tabel 4.1.21**

*The Number of Department, Study Program, Lecturer, Student, and Graduate By University and Faculty in Jember in Jember Regency, 2018*

Universitas dan Fakultas <i>University and Faculty</i>	Jurusan <i>Department</i>	Program Studi <i>Study Program</i>	Dosen <i>Lecturer</i>	Mahasiswa Terdaftar <i>Students Registered</i>	Lulusan <i>Graduate</i>
(1)	(2)	(3)	(4)	(5)	(6)
<b>1 Universitas Muhammadiyah Jember</b> <b><i>University Muhammadiyah of Jember</i></b>	<b>28</b>	<b>28</b>	<b>261</b>	<b>7 387</b>	<b>1 171</b>
Fakultas Hukum/ <i>Faculty of Laws</i>	1	1	16	436	59
Fakultas KIP/ <i>Faculty of Norms</i>	7	7	56	1 005	250
Fakultas Pertanian/ <i>Faculty of Agriculture</i>	3	3	19	602	53
Fakultas Ekonomi/ <i>Faculty of Economics</i>	2	2	33	1 645	282
Fakultas Sospol/ <i>Faculty of Social and Political Science</i>	3	3	21	357	79
Fakultas Teknik/ <i>Faculty of Technics</i>	5	5	60	2 002	201
Fakultas Psikologi/ <i>Faculty of Psychology</i>	1	1	8	294	40
Ilmu Kesehatan/ <i>Health Science</i>	3	3	27	755	170
Fakultas Agama Islam/ <i>Faculty of Islamic Study</i>	2	2	15	191	17
<b>Program Pasca Sarjana/Postgraduate Program</b>	<b>1</b>	<b>1</b>	<b>6</b>	<b>100</b>	<b>20</b>
- Program S2 Reguler/ <i>Regular S2</i>	1	1	6	100	20
<b>2 Institut Agama Islam Negeri Jember/ Islamic Religion</b> <b><i>Institute of Jember</i></b>	<b>35</b>	<b>35</b>	<b>292</b>	<b>13 003</b>	<b>1 184</b>
<b>Program S1 Reguler/ Regular S1</b>	<b>27</b>	<b>27</b>	<b>240</b>	<b>12 770</b>	<b>1 093</b>
Fakultas Tarbiyah dan Ilmu Keguruan	10	10	117	6 186	599
Fakultas Syariah	4	4	31	1 595	93
Fakultas Dakwah	5	5	29	1 106	54
Fakultas Ushuluddin, Adab, dan Humanior	4	4	29	1 068	54
Fakultas Ekonomi dan Bisnis Islam	4	4	34	2 815	293
<b>Program Magister 2 (S-2)/ Postgraduate Program</b>	<b>7</b>	<b>7</b>	<b>46</b>	<b>221</b>	<b>9</b>
- Program S2 Reguler/ <i>Regular S2</i>	7	7	46	221	9
<b>Program Doktor (S-3)/ Doctor Program</b>	<b>1</b>	<b>1</b>	<b>6</b>	<b>12</b>	<b>-</b>
- Program Doktor (S-3)/ <i>Doctor Program</i>	1	1	6	12	-
<b>3 Sekolah Tinggi Ilmu Ekonomi Mandala</b> <b><i>Mandala Economics High School</i></b>	<b>5</b>	<b>5</b>	<b>38</b>	<b>803</b>	<b>211</b>
Magister Management	1	1	8	63	13
Manajemen/ <i>Management</i>	1	1	12	413	106
Ekonomi Pembangunan/ <i>Developing Economics</i>	1	1	6	84	20
Akuntansi/ <i>Accounting</i>	1	1	6	231	62
DIII-Ekonomi/ <i>DIII-Economics</i>	1	1	6	12	10
<b>4 STIA Pembangunan Jember/Jember Administrative</b> <b><i>High School for Development</i></b>	<b>2</b>	<b>2</b>	<b>20</b>	<b>615</b>	<b>113</b>
Fakultas Administrasi Bisnis/ <i>Faculty of Business Administration</i>	1	1	11	339	73
Fakultas Administrasi/ <i>Faculty of Public Administration</i>	1	1	9	276	40
<b>5 Sekolah Tinggi Pertanian Jember Agriculture High</b> <b><i>School of Jember</i></b>	<b>1</b>	<b>1</b>	<b>23</b>	<b>117</b>	<b>10</b>
Fakultas Pertanian/ <i>Faculty of Agriculture</i>	1	1	23	117	10

Sumber : Universitas dan Perguruan Tinggi Jember.

Source : *University and High School Jember*

Lanjutan Tabel 4.1.21

Universitas dan Fakultas <i>University and Faculty</i>	Jurusan <i>Department</i>	Program Studi <i>Study Program</i>	Dosen <i>Lecturer</i>	Mahasiswa Terdaftar <i>Students Registered</i>	Lulusan <i>Graduate</i>
(1)	(7)	(8)	(9)	(10)	(11)
<b>6 Politeknik Negeri Jember/ <i>Politechnics of Jember</i></b>	<b>8</b>	<b>21</b>	<b>245</b>	<b>2 236</b>	<b>1 498</b>
Produksi Pertanian/ <i>Agricultural Products</i>	1	5	34	393	304
Teknologi Pertanian/ <i>Agricultural Technology</i>	1	3	27	275	175
Ternak/ <i>Husbandry</i>	1	2	20	183	148
Manajemen Agibisnis/ <i>Agrobusiness Management</i>	1	3	38	363	256
Teknologi Informasi/ <i>Information of Technology</i>	1	3	38	432	212
Bahasa Inggris/ <i>language Communication and Tourism</i>	1	1	23	89	65
Kesehatan/ <i>Health</i>	1	2	43	294	224
Teknik/ <i>Technics</i>	1	2	22	207	114
<b>7 Akademi Akuntansi PGRI Jember</b>	<b>1</b>	<b>1</b>	<b>6</b>	<b>63</b>	<b>7</b>
<i>Accounting Academy of PGRI of Jember</i>					

Sumber : Universitas dan Perguruan Tinggi Jember.  
 Source : *University and High School Jember*

## 4.2 Kesehatan/Health

**Tabel 4.2.1** Jumlah Desa / Kelurahan Yang Memiliki Sarana Kesehatan Menurut Kecamatan di Kabupaten Jember, 2018  
*Number of Villages Having Health Facilities by Subdistrict in Jember Regency, 2018*

Kecamatan/Subdistrict	Rumah Sakit <i>Hospital</i>			Rumah Sakit Bersalin <i>Maternity Hospital</i>		
	2016	2017	2018	2016	2017	2018
(1)	(2)	(3)	(4)	(5)	(6)	(7)
1 Kencong	-	-	-	-	-	-
2 Gumukmas	-	-	-	-	-	-
3 Puger	-	-	-	-	-	-
4 Wuluhan	-	-	-	-	-	-
5 Ambulu	1	1	1	-	-	-
6 Tempurejo	-	-	-	-	-	-
7 Silo	-	-	-	-	-	-
8 Mayang	-	-	-	-	-	-
9 Mumbulsari	-	-	-	-	-	-
10 Jenggawah	-	-	-	-	-	-
11 Ajung	-	-	-	-	-	-
12 Rambipuji	-	-	-	-	-	-
13 Balung	1	1	1	1	1	1
14 Umbulsari	-	-	-	-	-	-
15 Semboro	-	-	-	-	-	-
16 Jombang	-	-	-	-	-	-
17 Sumberbaru	-	-	-	-	-	-
18 Tanggul	-	-	-	-	-	-
19 Bangsalsari	-	-	-	-	-	-
20 Panti	-	-	-	-	-	-
21 Sukorambi	-	-	-	-	-	-
22 Arjasa	-	-	-	-	-	-
23 Pakusari	-	-	-	-	-	-
24 Kalisat	1	1	1	-	-	-
25 Ledokombo	-	-	-	-	-	-
26 Sumberjambe	-	-	-	-	-	-
27 Sukowono	-	-	-	-	-	-
28 Jelbuk	-	-	-	-	-	-
29 Kaliwates	2	2	2	1	1	1
30 Sumbersari	1	1	1	-	-	-
31 Patrang	3	3	3	-	-	-
<b>Kabupaten Jember</b>	<b>9</b>	<b>9</b>	<b>9</b>	<b>2</b>	<b>2</b>	<b>2</b>

Sumber : Dinas Kesehatan Kabupaten Jember

Source : Health Service of Jember Regency

Keterangan : - Rumah Sakit di Kecamatan Sumbersari menurun dikarenakan salah satunya bukan termasuk Rumah Sakit

-Ada Rumah Sakit Baru di Kecamatan Kaliwates yaitu Rumah Sakit Siloam

Lanjutan Tabel 4.2.1/ Continued Table 4.2.1

Kecamatan/Subdistrict	Puskesmas Pembantu <i>Subsidiary of</i>			Puskesmas			
	<i>Public Health Center</i>			<i>Public Health Center</i>			
	2016	2017	2018	2016	2017	2018	
(1)	(8)	(9)	(10)	(11)	(12)	(13)	
1	Kencong	4	4	4	2	2	2
2	Gumukmas	7	7	7	2	2	2
3	Puger	4	4	4	2	2	2
4	Wuluhan	5	5	5	2	2	2
5	Ambulu	3	3	3	3	3	3
6	Tempurejo	6	6	6	2	2	2
7	Silo	7	7	7	2	2	2
8	Mayang	4	4	4	1	1	1
9	Mumbulsari	5	5	5	1	1	1
10	Jenggawah	3	3	3	2	2	2
11	Ajung	4	4	4	1	1	1
12	Rambipuji	6	6	6	2	2	2
13	Balung	7	7	7	2	2	2
14	Umbulsari	3	3	3	2	2	2
15	Semboro	-	-	-	1	1	1
16	Jombang	3	3	3	1	1	1
17	Sumberbaru	2	2	2	2	2	2
18	Tanggul	3	3	3	2	2	2
19	Bangsalsari	9	9	9	2	2	2
20	Panti	4	4	4	-	-	-
21	Sukorambi	3	3	3	1	1	1
22	Arjasa	4	4	4	1	1	1
23	Pakusari	4	4	4	1	1	1
24	Kalisat	9	9	9	1	1	1
25	Ledokombo	6	6	6	2	2	2
26	Sumberjambe	4	4	4	1	1	1
27	Sukowono	4	4	4	1	1	1
28	Jelbuk	5	5	5	1	1	1
29	Kaliwates	4	4	4	3	3	3
30	Sumbersari	3	3	3	2	2	2
31	Patrang	3	3	3	2	2	2
<b>Kabupaten Jember</b>		<b>138</b>	<b>138</b>	<b>138</b>	<b>50</b>	<b>50</b>	<b>50</b>

Sumber : Dinas Kesehatan Kabupaten Jember

Source : Health Service of Jember Regency



**Tabel 4.2.2** Jumlah Tenaga Kesehatan Menurut Kecamatan di Kabupaten Jember, 2018  
*Table Number of Health Personnel by Subdistrict in Jember Regency, 2018*

Kecamatan/Subdistrict	Tenaga Kesehatan/Health Personnel		
	Dokter Doctor	perawat Nurse	Kebidanan Midwifery
(1)	(2)	(3)	(4)
1 Kencong	3	28	35
2 Gumukmas	2	23	40
3 Puger	2	38	40
4 Wuluhan	3	25	34
5 Ambulu	4	55	67
6 Tempurejo	2	23	33
7 Silo	2	27	34
8 Mayang	1	11	21
9 Mumbulsari	2	13	16
10 Jenggawah	2	18	29
11 Ajung	2	16	19
12 Rambipuji	2	35	36
13 Balung	3	36	39
14 Umbulsari	2	23	33
15 Semboro	1	15	17
16 Jombang	1	13	21
17 Sumberbaru	2	23	34
18 Tanggul	1	48	53
19 Bangsalsari	3	25	55
20 Panti	2	7	8
21 Sukorambi	2	13	20
22 Arjasa	2	16	19
23 Pakusari	2	15	13
24 Kalisat	1	21	31
25 Ledokombo	1	12	25
26 Sumberjambe	1	15	23
27 Sukowono	1	17	20
28 Jelbuk	2	15	16
29 Kaliwates	3	35	41
30 Sumbersari	3	27	27
31 Patrang*	164	509	286
<b>Kabupaten Jember</b>	<b>224</b>	<b>1 197</b>	<b>1 185</b>

Sumber : Dinas Kesehatan Kabupaten Jember

Source : Health Service of Jember Regency

Keterangan: \*:Termasuk Tenaga Kesehatan yang Bekerja di Rumah Sakit

**Tabel 4.2.3 Jumlah Sarana Kesehatan Menurut Kecamatan di Kabupaten Jember, 2018**  
*Table Number of Health Facilities by Subdistrict in Jember Regency, 2018*

Kecamatan Subdistrict	Rumah Sakit Umum <i>General Hospital</i>		Rumah Sakit Khusus <i>Special Hospital</i>		Rumah Sakit Bersalin/ Rumah Bersalin Maternity Hospital		Puskesmas Public Health Center	
	2017	2018	2017	2018	2017	2018	2017	2018
(1)	(3)	(4)	(6)	(7)	(3)	(4)	(6)	(7)
1 Kencong	-	-	-	-	-	-	2	2
2 Gumukmas	-	-	-	-	-	-	2	2
3 Puger	-	-	-	-	-	-	2	2
4 Wuluhan	-	-	-	-	-	-	2	2
5 Ambulu	1	1	-	-	-	-	3	3
6 Tempurejo	-	-	-	-	-	-	2	2
7 Silo	-	-	-	-	-	-	2	2
8 Mayang	-	-	-	-	-	-	1	1
9 Mumbulsari	-	-	-	-	-	-	1	1
10 Jenggawah	-	-	-	-	-	-	2	2
11 Ajung	-	-	-	-	-	-	1	1
12 Rambipuji	-	-	-	-	-	-	2	2
13 Balung	1	1	-	-	1	1	1	1
14 Umbulsari	-	-	-	-	-	-	2	2
15 Semboro	-	-	-	-	-	-	1	1
16 Jombang	-	-	-	-	-	-	1	1
17 Sumberbaru	-	-	-	-	-	-	2	2
18 Tanggul	-	-	-	-	-	-	2	2
19 Bangsalsari	-	-	-	-	-	-	2	2
20 Panti	-	-	-	-	-	-	1	1
21 Sukorambi	-	-	-	-	-	-	1	1
22 Arjasa	-	-	-	-	-	-	1	1
23 Pakusari	-	-	-	-	-	-	1	1
24 Kalisat	1	1	-	-	-	-	1	1
25 Ledokombo	-	-	-	-	-	-	1	1
26 Sumberjambe	-	-	-	-	-	-	1	1
27 Sukowono	-	-	-	-	-	-	1	1
28 Jelbuk	-	-	-	-	-	-	1	1
29 Kaliwates	1	1	1	1	1	1	4	4
30 Sumbersari	1	1	1	1	-	-	2	2
31 Patrang	4	4	1	1	-	-	2	2
<b>Kabupaten Jember</b>	<b>9</b>	<b>9</b>	<b>3</b>	<b>3</b>	<b>2</b>	<b>2</b>	<b>50</b>	<b>50</b>

Sumber : Dinas Kesehatan Kabupaten Jember

Source : Health Service of Jember Regency

Lanjutan Tabel 4.2.3/ Continued Table 4.2.3

Kecamatan/Subdistrict	Klinik/Balai Kesehatan		Posyandu Maternal & Child Health Center		Polindes Village Maternity		
	Clinic/Health Center		Health Center				
	2017	2018	2017	2018	2017	2018	
(1)	(3)	(4)	(6)	(7)	(3)	(4)	
1	Kencong	-	-	74	74	2	2
2	Gumukmas	-	-	99	99	-	-
3	Puger	-	-	129	129	5	5
4	Wuluhan	-	-	142	142	3	3
5	Ambulu	-	-	132	132	4	4
6	Tempurejo	-	-	95	95	2	2
7	Silo	-	-	125	125	4	4
8	Mayang	-	-	60	60	6	6
9	Mumbulsari	-	-	78	78	3	3
10	Jenggawah	-	-	103	103	3	3
11	Ajung	-	-	80	80	3	3
12	Rambipuji	-	-	97	97	4	4
13	Balung	-	-	96	96	4	4
14	Umbulsari	-	-	89	89	6	6
15	Semboro	-	-	63	63	5	5
16	Jombang	-	-	69	69	4	4
17	Sumberbaru	-	-	129	129	6	6
18	Tanggul	-	-	110	110	5	5
19	Bangsalsari	-	-	137	137	9	9
20	Panti	-	-	78	78	4	4
21	Sukorambi	-	-	49	49	4	4
22	Arjasa	-	-	43	43	2	2
23	Pakusari	-	-	50	50	2	2
24	Kalisat	-	-	88	88	3	3
25	Ledokombo	-	-	64	64	9	9
26	Sumberjambe	-	-	69	69	7	7
27	Sukowono	-	-	76	76	7	7
28	Jelbuk	-	-	41	41	5	5
29	Kaliwates	-	-	145	145	-	-
30	Sumbersari	-	-	147	147	1	1
31	Patrang	-	-	112	112	3	3
<b>Kabupaten Jember</b>		0	0	2 869	2 869	125	125

Sumber : Dinas Kesehatan Kabupaten Jember

Source : Health Service of Jember Regency

**Tabel** 4.2.4 **Banyaknya Sarana dan Tenaga Kesehatan Menurut Jenisnya di Kabupaten Jember 2018**  
*Table* 4.2.4 *The Number of Facility and Health Workers by Type in Jember Regency 2018*

Jenis Sarana/Tenaga Kesehatan <i>Type/Facilities/Health Workers</i>		Banyaknya <i>The Numbers</i>
(1)		(2)
1.	Rumah Sakit Umum	9
2.	Rumah Sakit Khusus	3
3.	Rumah Sakit Bersalin/ Rumah Bersalin	2
4.	Puskesmas dengan Tempat Tidur	50
5.	Puskesmas tanpa Tempat Tidur	-
6.	Puskesmas dengan Dokter	50
7.	Poliklinik	-
8.	Apotek	206
9.	Toko Obat Berijin	29
10.	Dokter Umum	150
11.	Dokter Spesialis	141
12.	Bidan	1 185
13.	Perawat	1 197
<b>Tahun/ Year 2018</b>		<b>3 021</b>

Sumber : Dinas Kesehatan Kabupaten Jember.

Source : Health Service Regency of Jember

**Tabel**  
*Table*

**4.2.5 Banyaknya Fasilitas Kesehatan Menurut Kecamatan di Kabupaten Jember, 2018**  
*The Number of Medical Facility By Subdistrict in Jember Regency, 2018*

Kecamatan <i>Subdistrict</i>	RS Umum/Khusus <i>Public Hospital</i>	Puskesmas <i>Local Gov. Clinic</i>	Puskesmas Keliling <i>Moving Clinic</i>
(1)	(2)	(3)	(4)
1. Kencong	-	2	2
2. Gumukmas	-	2	2
3. Puger	-	2	2
4. Wuluhan	-	2	2
5. Ambulu	1	3	3
6. Tempurejo	-	2	2
7. Silo	-	2	2
8. Mayang	-	1	1
9. Mumbulsari	-	1	1
10. Jenggawah	-	2	2
11. Ajung	-	1	1
12. Rambipuji	-	2	2
13. Balung	1	1	1
14. Umbulsari	-	2	2
15. Semboro	-	1	1
16. Jombang	-	1	1
17. Sumberbaru	-	2	2
18. Tanggul	-	2	2
19. Bangsalsari	-	2	2
20. Panti	-	1	1
21. Sukorambi	-	1	1
22. Arjasa	-	1	1
23. Pakusari	-	1	1
24. Kalisat	1	1	1
25. Ledokombo	-	1	1
26. Sumberjambe	-	1	1
27. Sukowono	-	1	1
28. Jelbuk	-	1	1
29. Kaliwates	2	4	4
30. Sumbersari	2	2	2
31. Patrang	5	2	2
<b>Tahun/ Year 2018</b>	<b>12</b>	<b>50</b>	<b>50</b>
<b>Tahun/ Year 2017</b>	<b>12</b>	<b>50</b>	<b>50</b>

Sumber : Dinas Kesehatan Kabupaten Jember.

Source : Health Service Regency of Jember

**Tabel** 4.2.6 **Banyaknya Tempat Tidur Menurut Rumah Sakit dan Jenisnya di Kabupaten Jember, 2018**  
*The Number of Beds By Hospital and Type in Jember Regency, 2018*

Rumah Sakit <i>Hospital</i>	Jenis Rumah Sakit <i>Type of Hospital</i>			
	Pemerintah <i>Government</i>		Swasta <i>Private</i>	
	Umum <i>General</i>	Khusus <i>Special</i>	Umum <i>General</i>	Khusus <i>Special</i>
(1)	(2)	(3)	(4)	(5)
1. RSD. Dr.	412	-	-	-
2. RS PTPN X	-	-	143	-
3. RSD DKT (Baladhika Husada)	-	-	115	-
4. RS Paru	-	108	-	-
5. RS Utama Husada	-	-	34	-
6. RS Gigi dan Mulut UNEJ	-	3	-	-
7. RSD Kalisat	119	-	-	-
8. RSD Balung	131	-	-	-
9. RS PTPN XII Kaliwates	-	-	107	-
10. RS Bina Sehat	-	-	255	-
11. RS Citra Husada	-	-	106	-
12. RS IBI Srikandi	-	-	-	45
<b>Tahun/ Year 2018</b>	<b>662</b>	<b>111</b>	<b>760</b>	<b>45</b>
<b>Tahun/ Year 2017</b>	<b>644</b>	<b>92</b>	<b>754</b>	<b>45</b>

Sumber : Dinas Kesehatan Kabupaten Jember.

Source : Health Service Regency of Jember

**Tabel 4.2.7** Banyaknya Puskesmas dan Pengunjung Menurut Kecamatan di Kabupaten Jember, 2018  
*The Number of Local Government Clinic (Puskesmas) and Visitor By Subdistrict in Jember Regency, 2018*

	Kecamatan Subdistrict	Banyaknya/ The Number of	
		Puskesmas Puskesmas	Pengunjung Visitor
	(1)	(2)	(3)
1.	Kencong	2	47 050
2.	Gemukmas	2	14 211
3.	Puger	2	57 074
4.	Wuluhan	2	39 101
5.	Ambulu	3	70 994
6.	Tempurejo	2	41 074
7.	Silo	2	23 356
8.	Mayang	1	15 449
9.	Mumbulsari	1	25 771
10.	Jenggawah	2	51 019
11.	Ajung	1	24 036
12.	Rambipuji	2	19 304
13.	Balung	2	88 018
14.	Umbulsari	2	47 059
15.	Semboro	1	15 468
16.	Jombang	1	15 480
17.	Sumberbaru	2	68 074
18.	Tanggul	2	176 326
19.	Bangsalsari	2	90 107
20.	Panti	1	39 166
21.	Sukorambi	1	22 877
22.	Arjasa	1	22 455
23.	Pakusari	1	41 904
24.	Kalisat	1	4 720
25.	Ledokombo	1	61 705
26.	Sumberjambe	1	46 320
27.	Sukowono	1	34 703
28.	Jelbuk	1	29 237
29.	Kaliwates	3	71 488
30.	Sumbersari	2	81 142
31.	Patrang	2	93 073
	<b>Tahun/ Year 2018</b>	<b>50</b>	<b>1 477 761</b>
	<b>Tahun/ Year 2017</b>	<b>50</b>	<b>1 501 116</b>

Sumber : Dinas Kesehatan Kabupaten Jember.

Source : Health Service Regency of Jember

**Tabel 4.2.8 Banyaknya Fasilitas Persalinan Menurut Kecamatan dan Jenisnya. 2018**  
*The Number of Child-Birth Facility By Subdistrict and Type. 2018*

Kecamatan Subdistrict	BKIA	Pondok Bersalin Child-Birth Clinic	Bidan Desa Village Midwife	Bidan Midwife	Dukun Terlatih Trained Shaman	Dukun Bayi Child-Birth Shaman
(1)	(2)	(3)	(5)	(6)	(7)	(8)
1. Kencong	2	4	12	35	30	30
2. Gumukmas	2	0	6	40	27	27
3. Puger	2	1	17	40	45	45
4. Wuluhan	2	3	14	34	21	21
5. Ambulu	3	2	48	67	29	29
6. Tempurejo	2	5	28	33	33	33
7. Silo	2	4	19	34	65	65
8. Mayang	1	3	9	21	29	29
9. Mumbulsari	1	3	7	16	30	30
10. Jenggawah	2	0	16	29	33	33
11. Ajung	1	3	12	19	16	16
12. Rambipuji	2	3	16	36	21	21
13. Balung	2	0	14	39	23	23
14. Umbulsari	2	2	14	33	30	30
15. Semboro	1	1	15	17	15	15
16. Jombang	1	2	8	21	16	16
17. Sumberbaru	2	4	18	34	55	55
18. Tanggul	2	1	16	53	41	41
19. Bangsalsari	2	6	17	55	50	50
20. Panti	1	1	7	8	20	20
21. Sukorambi	1	3	7	20	16	16
22. Arjasa	1	2	6	19	39	39
23. Pakusari	1	1	6	13	11	11
24. Kalisat	1	1	7	31	41	41
25. Ledokombo	1	5	12	25	56	56
26. Sumberjambe	1	0	9	23	42	42
27. Sukowono	1	3	10	20	45	45
28. Jelbuk	1	5	8	16	35	35
29. Kaliwates	3	0	29	41	31	31
30. Sumpersari	2	0	11	27	60	60
31. Patrang	2	3	11	30	35	35
<b>Tahun/ Year 2018</b>	<b>50</b>	<b>71</b>	<b>429</b>	<b>929</b>	<b>1 040</b>	<b>1 040</b>
<b>Tahun/ Year 2017</b>	<b>50</b>	<b>71</b>	<b>429</b>	<b>891</b>	<b>1 040</b>	<b>1 040</b>

Sumber : Dinas Kesehatan Kabupaten Jember.

Source : Health Service Regency of Jember

Keterangan/Explanation : BKIA : Balai Kesehatan Ibu dan Anak (Mother and Child's Health Center)

KIA : Kesehatan Ibu dan Anak (Mother and Child' Health)



**Tabel 4.2.9** Banyaknya Kunjungan Ibu dan Anak di Puskesmas Menurut Kecamatan, 2018  
 Table The Number of Mother and Child Visitation Puskesmas By Subdistrict , 2018

Kecamatan Subdistrict	Ibu Hamil/ Pregnant Mothers	Ibu Menyusui/ Breastfeeding Mothers	Bayi/ Infant	Anak/ Child	Jumlah/ Total
(1)	(2)	(3)	(4)	(5)	(6)
1. Kencong	1 105	765	891	4 146	6 907
2. Gumukmas	1 342	1 045	1 191	5 038	8 616
3. Puger	1 941	1 537	1 626	7 281	12 385
4. Wuluhan	1 945	1 491	1 582	7 293	12 311
5. Ambulu	1 782	1 172	1 450	6 682	11 086
6. Tempurejo	1 199	1 014	1 095	4 493	7 801
7. Silo	1 762	1 456	1 617	6 478	11 313
8. Mayang	822	552	720	3 075	5 169
9. Mumbulsari	1 058	1 077	1 077	3 966	7 178
10. Jenggawah	1 380	1 214	1 322	5 173	9 089
11. Ajung	1 262	1 082	1 297	4 733	8 374
12. Rambipuji	1 338	887	1 098	4 690	8 013
13. Balung	1 305	1 129	1 179	4 895	8 508
14. Umbulsari	1 180	1 011	1 115	4 422	7 728
15. Semboro	736	476	600	2 765	4 577
16. Jombang	847	557	652	3 181	5 237
17. Sumberbaru	1 684	1 395	1 647	6 325	11 051
18. Tanggul	1 403	765	1 369	5 261	8 798
19. Bangsalsari	1 933	1 389	1 695	7 242	12 259
20. Panti	1 005	864	938	3 775	6 582
21. Sukorambi	644	545	576	2 412	4 177
22. Arjasa	645	358	510	2 422	3 935
23. Pakusari	706	531	645	2 653	4 535
24. Kalisat	1 266	875	1 160	4 767	8 068
25. Ledokombo	1 052	755	945	3 976	6 728
26. Sumberjambe	1 021	647	1 002	3 822	6 492
27. Sukowono	992	703	836	3 426	5 957
28. Jelbuk	541	220	328	2 081	3 170
29. Kaliwates	1 823	1 230	1 653	6 851	11 557
30. Sumbersari	2 139	1 656	1 784	8 033	13 612
31. Patrang	1 596	1 285	1 501	6 007	10 389
<b>Tahun/ Year 2018</b>	<b>39 454</b>	<b>29 683</b>	<b>35 101</b>	<b>147 364</b>	<b>251 602</b>
<b>Tahun/ Year 2017</b>	<b>39 839</b>	<b>28 010</b>	<b>35 026</b>	<b>135 430</b>	<b>210 295</b>

Sumber : Dinas Kesehatan Kabupaten Jember.

Source : Health Service Registry of Jember

**Tabel 4.2.10** **Persentase Bayi yang Diimunisasi Menurut Kecamatan dan Jenis Imunisasi di Kabupaten Jember, 2018**  
*The Number of Infants Immunized By the Subdistrict and Type of Immunization in Jember Regency, 2018*

Kecamatan Subdistrict	DPT 1	BCG	POLIO 4	CAMPAK
(1)	(2)	(3)	(4)	(5)
1. Kencong	868	625	870	883
2. Gumukmas	1 153	804	1 086	1 109
3. Puger	1 750	1 062	1 750	1 583
4. Wuluhan	1 690	1 017	1 646	1 661
5. Ambulu	1 546	1 081	1 544	1 550
6. Tempurejo	1 026	746	1 005	930
7. Silo	1 615	993	1 638	1 451
8. Mayang	716	486	709	696
9. Mumbulsari	965	619	951	840
10. Jenggawah	1 230	849	1 225	1 142
11. Ajung	1 232	800	1 222	1 177
12. Rambipuji	1 117	780	1 086	1 033
13. Balung	1 163	767	1 163	1 071
14. Umbulsari	1 065	712	1 051	990
15. Semboro	641	401	592	626
16. Jombang	652	466	636	709
17. Sumberbaru	1 436	1 050	1 386	1 335
18. Tanggul	1 209	788	1 208	1 139
19. Bangsalsari	1 577	1 021	1 574	1 577
20. Panti	972	543	947	836
21. Sukorambi	575	346	577	602
22. Arjasa	588	389	575	502
23. Pakusari	652	420	649	589
24. Kalisat	1 087	686	1 093	1 046
25. Ledokombo	865	635	868	852
26. Sumberjambe	810	525	809	778
27. Sukowono	884	558	883	858
28. Jelbuk	410	277	402	387
29. Kaliwates	1 650	1 230	1 604	1 476
30. Sumpersari	1 758	878	1 750	1 549
31. Patrang	1 329	825	1 304	1 275
<b>Tahun/ Year 2018</b>	<b>34 231</b>	<b>22 381</b>	<b>33 803</b>	<b>32 252</b>
<b>Tahun/ Year 2017</b>	<b>32 504</b>	<b>32 906</b>	<b>30 632</b>	<b>29 565</b>

Sumber : Dinas Kesehatan Kabupaten Jember.

Source : Health Service Regency of Jember

**Tabel 4.2.11** **Banyaknya Pasien Puskesmas Rawat Jalan Menurut Jenis Penyakit yang Paling Banyak Penderitanya di Kabupaten Jember, 2018**  
*The number of Outpatient Health Center Patients by Type of Disease Most Many Sufferers in Jember Regency, 2018*

No	Jenis Penyakit	Banyaknya Penderita
<i>Num</i>	<i>Type of Disease</i>	<i>The Numbers of Patient</i>
(1)	(2)	(3)
1	Infeksi Akut lain pada saluran Pernafasan bagian atas	162 205
2	Hipertensi primer	93 029
3	Diare dan gastroenteritis (Colitis)	68 700
4	Gastritis	65 399
5	Common Cold/Nasopharyngitis Akut	54 463
6	Nyeri kepala	50 882
7	Demam yang tdk diketahui sebabnya	47 503
8	Gangguan lain pada jaringan otot	39 187
9	Dermatitis kontak alergi	22 713
10	Penyakit Pulpa dan jaringan periapikal	18 156
<b>Jumlah / Total</b>		<b>622 237</b>

Sumber : Dinas Kesehatan Kabupaten Jember.

Source : Health Service Regency of Jember

**Tabel 4.2.12** Pola Penyakit Kasus Rawat Inap di Rumah Sakit Umum Negeri Umur 0-28 hari di Kabupaten Jember, 2018  
*The pattern of disease cases in the Hospital Inpatient Age 0-28 days in Jember Regency, 2018*

No / Num	Golongan Sebab Sakit / Group For Pain	Kasus / Case	Jumlah Penderita (%) / Patients (%)
(1)	(2)	(3)	(4)
1	Thypoid fever	2	6%
2	Diarrhoea and gastroenteritis of presumed infectious origin	15	42%
3	Superficial injury of scalp	-	-
4	Diabetes mellitus	-	-
5	Essential (primary) hypertension	-	-
6	Stroke,not specified as haemorrhage or infraction	2	6%
7	Dyspnea	15	42%
8	Dengue fever	-	-
9	Asthmatic bronchitis	1	3%
10	Colic abdomen	1	3%

Sumber : Dinas Kesehatan Kabupaten Jember.  
 Source : Health Service Regency of Jember

**Tabel 4.2.13** Pola Penyakit Kasus Rawat Inap di Rumah Sakit Umum Negeri Umur 28 hari – 1 tahun di Kabupaten Jember, 2018  
*The pattern of disease cases in the Hospital Inpatient Age 28 days- 1 year in Jember Regency, 2018*

No / Num	Golongan Sebab Sakit / Group For Pain	Kasus / Case	Jumlah Penderita (%) / Percentage of Patients (%)
(1)	(2)	(3)	(4)
1	Thypoid fever	5	2,72
2	Diarrhoea and gastroenteritis of presumed infectious origin	163	88,51
3	Superficial injury of scalp	-	-
4	Diabetes mellitus	1	0,54
5	Essential (primary) hypertension	1	0,54
6	Stroke,not specified as haemorrhage or infraction	-	-
7	Dyspnea	8	4,34
8	Dengue fever	5	2,72
9	Asthmatic bronchitis	1	0,54
10	Colic abdomen	-	-

Sumber : Dinas Kesehatan Kabupaten Jember.

Source : Health Service Regency of Jember

**Tabel 4.2.14** Pola Penyakit Kasus Rawat Inap di Rumah Sakit Umum Negeri Umur 1 – 4 tahun di Kabupaten Jember, 2018  
*The pattern of disease cases in the Hospital Inpatient Age 1 - 4 years in Jember Regency, 2018*

No/ Num	Golongan Sebab Sakit/ Group For Pain	Kasus/ Case	Jumlah Penderita (%) Patients (%)
(1)	(2)	(3)	(4)
1	Thypoid fever	61	19.87
2	Diarrhoea and gastroenteritis of presumed infectious origin	195	63.52
3	Superficial injury of scalp	5	1.63
4	Diabetes mellitus	3	0.98
5	Essential (primary) hypertension	4	1.30
6	Stroke,not specified as haemorrhage or infraction	1	0.33
7	Dyspnea	4	1.30
8	Dengue fever	21	6.84
9	Asthmatic bronchitis	9	2.93
10	Colic abdomen	4	1.30

Sumber : Dinas Kesehatan Kabupaten Jember.  
 Source : Health Service Regency of Jember

**Tabel 4.2.15** Pola Penyakit Kasus Rawat Inap di Rumah Sakit Umum Negeri Umur sampai 60 tahun di Kabupaten Jember, 2018  
*The pattern of disease cases in the Hospital Inpatient Age up to 60 years in Jember Regency, 2018*

No/ Num	Golongan Sebab Sakit/ Group For Pain	Kasus/ Case	Jumlah Penderita (%) Patients (%)
(1)	(2)	(3)	(4)
1	Thyphoid fever	736	26.64
2	Diarrhoea and gastroenteritis of presumed infectious origin	384	13.90
3	Superficial injury of scalp	72	2.61
4	Diabetes mellitus	675	24.43
5	Essential (primary) hypertension	217	7.85
6	Stroke, not specified as haemorrhage or infraction	135	4.89
7	Dyspnea	36	1.30
8	Dengue fever	264	9.55
9	Asthmatic bronchitis	99	3.58
10	Colic abdomen	145	5.25

Sumber : Dinas Kesehatan Kabupaten Jember.

Source : Health Service Regency of Jember

**Tabel 4.2.16** Pola Penyakit Kasus Rawat Jalan di Rumah Sakit Umum Negeri Umur 0 - 28 hari di Kabupaten Jember, 2018  
*The pattern of disease cases in the Hospital Outpatient Age 0 - 28 days in Jember Regency, 2018*

No/ Num	Golongan Sebab Sakit/ Group For Pain	Kasus/ Case	Jumlah Penderita (%) Patients (%)
(1)	(2)	(3)	(4)
1	Hypertensive heart disease without (congestive) heart failure	1	8.33
2	Non insulin dependent diabetes melitus without complication	5	41.67
3	Hypertensive heart disease with (congestive) heart failure	1	8.33
4	Atherosclerotic heart disease	-	-
5	Squelae TB Saluran Pernafasan / KP Lama	-	-
6	Ginggivitis Marginalis Kronis	-	-
7	Hyperplasia of prostate	4	33.33
8	Epilepsy, unspecified	-	-
9	Senile cataract, unspecified	-	-
10	Essential (primary) hypertension	1	8.33

Sumber : Dinas Kesehatan Kabupaten Jember.

Source : Health Service Regency of Jember



**Pola Penyakit Kasus Rawat Jalan di Rumah Sakit Umum Negeri Umur 28 hari – 1 tahun di Kabupaten Jember, 2018**

**Tabel 4.2.17** *The pattern of disease cases in the Hospital Outpatient Age 28 days – 1 year in Jember Regency, 2018*

No/ Num	Golongan Sebab Sakit/ Group For Pain	Kasus/ Case	Jumlah Penderita (%) Patients (%)
(1)	(2)	(3)	(4)
1	Hypertensive heart disease without (congestive) heart failure	-	-
2	Non insulin dependent diabetes melitus without complication	1	9.09
3	Hypertensive heart disease with (congestive) heart failure	-	-
4	Atherosclerotic heart disease	-	-
5	Squelae TB Saluran Pernafasan / KP Lama	2	18.18
6	Ginggivitis Marginalis Kronis	1	9.09
7	Hyperplasia of prostate	6	54.55
8	Epilepsy, unspecified	-	-
9	Senile cataract, unspecified	1	9.09
10	Essential (primary) hypertension	-	-

Sumber : Dinas Kesehatan Kabupaten Jember.

Source : Health Service Regency of Jember

**Tabel**  
Table

4.2.18

**Pola Penyakit Kasus Rawat Jalan di Rumah Umum Negeri Sakit Umur 1 – 4 tahun di Kabupaten Jember, 2018**

*The pattern of disease cases in the Hospital Outpatient Age 1 – 4 years in Jember Regency, 2018*

No/ Num	Golongan Sebab Sakit/ Group For Pain	Kasus/ Case	Jumlah Penderita (%) Patients (%)
(1)	(2)	(3)	(4)
1	Hypertensive heart disease without (congestive) heart failure	2	0.59
2	Non insulin dependent diabetes melitus without complication	3	0.88
3	Hypertensive heart disease with (congestive) heart failure	1	0.29
4	Atherosclerotic heart disease	3	0.88
5	Squelae TB Saluran Pernafasan / KP Lama	52	15.25
6	Ginggivitis Marginalis Kronis	5	1.47
7	Hyperplasia of prostate	9	2.64
8	Epilepsy, unspecified	264	77.42
9	Senile cataract, unspecified	1	0.29
10	Essential (primary) hypertension	1	0.29

Sumber : Dinas Kesehatan Kabupaten Jember.

Source : Health Service Regency of Jember

**Tabel 4.2.19** Pola Penyakit Kasus Rawat Jalan di Rumah Sakit Umum Negeri Umur sampai 60 tahun di Kabupaten Jember, 2018  
*The pattern of disease cases in the Hospital Outpatient Age up to 60 years in Jember Regency, 2018*

No/ Num	Golongan Sebab Sakit/ Group For Pain	Kasus/ Case	Jumlah Penderita (%)/ Patients (%)
(1)	(2)	(3)	(4)
1	Hypertensive heart disease without (congestive) heart failure	4 224	23.82
2	Non insulin dependent diabetes melitus without complication	1 732	9.77
3	Hypertensive heart disease with (congestive) heart failure	2 277	12.84
4	Atherosclerotic heart disease	2 501	14.10
5	Squelae TB Saluran Pernafasan / KP Lama	863	4.87
6	Ginggivitis Marginalis Kronis	84	0.47
7	Hyperplasia of prostate	807	4.55
8	Epilepsy, unspecified	3 064	17.28
9	Senile cataract, unspecified	1 317	7.43
10	Essential (primary) hypertension	863	4.87

Sumber : Dinas Kesehatan Kabupaten Jember.

Source : *Health Service Regency of Jember*

**Tabel 4.2.20** **Banyaknya Pasien RS Umum Negeri Rawat Inap Menurut Jenis Penyakit yang Paling Banyak Penderitaanya di Kabupaten Jember, 2018**  
*The number of Inpatient Hospital Patients by Type of Disease Most Many Sufferers in Jember Regency, 2018*

No	Golongan Sebab Sakit	Banyaknya Penderita
<i>Num</i>	<i>Group For Pain</i>	<i>The Numbers of Patient</i>
(1)	(2)	(3)
1	Thypoid fever	986
2	Diarrhoea and gastroenteritis of presumed infectious origin	994
3	Superficial injury of scalp	93
4	Diabetes mellitus	849
5	Essential (primary) hypertension	445
6	Stroke,not specified as haemorrhage or infraction	293
7	Dyspnea	194
8	Dengue fever	389
9	Asthmatic bronchitis	162
10	Colic abdomen	227

Sumber : Dinas Kesehatan Kabupaten Jember.

Source : Health Service Regency of Jember

**Banyaknya Pasien RS Umum Negeri Rawat Jalan Menurut Jenis Penyakit yang Paling Banyak Penderitaanya di Kabupaten Jember, 2018**

**Tabel 4.2.21** *The number of Outpatient Hospital Patients by Type of Disease Most Many Sufferers in Jember Regency, 2018*

No	Golongan Sebab Sakit	Banyaknya Penderita
<i>Num</i>	<i>Group For Pain</i>	<i>The Numbers of Patient</i>
(1)	(2)	(3)
1	Hypertensive heart disease without (congestive) heart failure	6 974
2	Non insulin dependent diabetes melitus without complication	3 952
3	Hypertensive heart disease with (congestive) heart failure	3 186
4	Atherosclerotic heart disease	3 715
5	Squelae TB Saluran Pernafasan / KP Lama	891
6	Ginggivitis Marginalis Kronis	93
7	Hyperplasia of prostate	1 634
8	Epilepsy, unspecified	3 153
9	Senile cataract, unspecified	1 961
10	Essential (primary) hypertension	14 648

Sumber : Dinas Kesehatan Kabupaten Jember.

Source : *Health Service Regency of Jember*

**Tabel 4.2.22** Banyaknya Persediaan Darah dan Darah yang Tersalurkan Menurut Golongan Darah di Kabupaten Jember, 2018  
*The Number of Blood Stock and Blood Distributed By Blood Type in Jember Regency, 2018*

Jenis Darah <i>Blood Type</i>	Persediaan Darah (Kantung) <i>Blood Stock (Pocket)</i>	Darah Yang Tersalurkan (Kantung) <i>Blood Distributed (Pocket)</i>
(1)	(3)	(4)
1. Golongan Darah A <i>Blood Type A</i>	7 878	7 878
2. Golongan Darah B <i>Blood Type B</i>	11 465	11 465
3. Golongan Darah AB <i>Blood Type AB</i>	2 740	2 740
4. Golongan Darah O <i>Blood Type O</i>	13 487	13 487

Sumber : Palang Merah Indonesia Cabang Jember.

Source : Indonesian Red Cross Branch of Jember

**Tabel** 4.2.23 **Perkembangan Banyaknya Donor Darah Menurut Golongan Darah dan Jenis Kelamin di Kabupaten Jember, 2013-2018**  
**Table** 4.2.23 *The Development of The Number of Blood Donor According to Blood Types and Sex in Jember Regency, 2013-2018*

Jenis Darah <i>Blood Type</i>	2014	2015	2016	2017	2018
(1)	(2)	(3)	(4)	(5)	(6)
<b>Laki-laki / Male</b>	<b>19 605</b>	<b>20 811</b>	<b>21 425</b>	<b>22 223</b>	<b>23 780</b>
1. Golongan Darah A <i>Blood Type A</i>	4 295	4 586	4 726	4 931	5 360
2. Golongan Darah B <i>Blood Type B</i>	6 087	6 388	6 663	6 886	7 444
3. Golongan Darah AB <i>Blood Type AB</i>	1 270	1 478	1 508	1 558	1 764
4. Golongan Darah O <i>Blood Type O</i>	7 953	8 359	8 528	8 848	9 212
<b>Perempuan/ Female</b>	<b>7 591</b>	<b>9 709</b>	<b>11 021</b>	<b>12 395</b>	<b>10 594</b>
1. Golongan Darah A <i>Blood Type A</i>	1 627	2 099	2 435	2 599	2 304
2. Golongan Darah B <i>Blood Type B</i>	2 495	3 161	3 432	3 984	3 480
3. Golongan Darah AB <i>Blood Type AB</i>	454	665	776	821	762
4. Golongan Darah O <i>Blood Type O</i>	3 015	3 784	4 378	4 991	4 048
<b>Jumlah/ Total</b>	<b>27 196</b>	<b>30 520</b>	<b>32 446</b>	<b>34 618</b>	<b>34 374</b>

Sumber : Palang Merah Indonesia Cabang Jember.

Source : Indonesian Red Cross Branch of Jember

**Banyaknya Petugas dan Fasilitas Layanan KB Menurut Kecamatan di Kabupaten Jember, 2018**

**Tabel 4.2.24** *The Number of Officials and Facility of KB (Family Planning) According to Subdistrict in Jember Regency, 2018*

No Num	Kecamatan Subdistrict	Kepala UPTB Head of UPTB	Staf Staff	PKB/ PLKB	PPKBD	Sub PPKBD
(1)	(2)	(3)	(4)	(5)	(6)	(7)
1.	Kencong	-	1	1	5	48
2.	Gumuk Mas	-	1	2	8	97
3.	Puger	-	1	1	12	96
4.	Wuluhan	-	1	1	7	93
5.	Ambulu	-	1	2	7	95
6.	Tempurejo	-	1	3	8	59
7.	Silo	-	1	1	9	62
8.	Mayang	-	-	1	7	74
9.	Mumbulsari	-	1	2	7	78
10.	Jenggawah	-	-	3	8	72
11.	Ajung	-	-	3	7	40
12.	Rambipuji	-	1	1	8	75
13.	Balung	-	-	3	8	59
14.	Umbulsari	-	1	1	10	92
15.	Semoro	-	1	2	6	51
16.	Jombang	-	1	1	6	102
17.	Sumberbaru	-	1	1	10	36
18.	Tanggul	-	1	3	8	80
19.	Bangsalsari	-	1	3	11	87
20.	Panti	-	1	1	7	65
21.	Sukorambi	-	1	2	5	58
22.	Arjasa	-	1	3	6	65
23.	Pakusari	-	-	1	7	63
24.	Kalisat	-	1	3	12	73
25.	Ledokombo	-	1	-	10	70
26.	Sumberjambe	-	1	-	9	58
27.	Sukowono	-	1	1	12	76
28.	Jelbuk	-	1	2	6	42
29.	Kaliwates	-	1	3	7	126
30.	Sumbersari	-	1	3	7	146
31.	Patrang	-	-	3	8	124
<b>Tahun/ Year 2018</b>		-	<b>25</b>	<b>57</b>	<b>248</b>	<b>2 362</b>
<b>Tahun/ Year 2017</b>		-	<b>28</b>	<b>57</b>	<b>248</b>	<b>2 362</b>

Sumber : Dinas Pemberdayaan Perempuan, Perlindungan Anak dan Keluarga Berencana Kabupaten Jember.

Source : Board of Women empowerment, Child Protection and Family Planning Regency of Jember



**Pencapaian Target Peserta KB Baru Semua Metode Menurut Kecamatan di Kabupaten Jember, 2018**

**Tabel 4.2.25**  
*Table Target Achievement of New KB Members All Methods According to Subdistrict in Jember Regency, 2018*

No Num	Kecamatan Subdistrict	PB SM			PB MKE		
		Target Target	Hasil Result	%	Target Target	Hasil Result	%
(1)	(2)	(3)	(4)	(5)	(6)	(7)	(8)
1.	Kencong	1 248	1 326	106,25	232	203	87,50
2.	Gumuk Mas	1 662	2 237	134,60	308	259	84,09
3.	Puger	2 373	2 963	124,86	441	216	48,98
4.	Wuluhan	5 269	5 171	98,14	979	363	37,08
5.	Ambulu	3 731	3 629	97,27	695	377	54,24
6.	Tempurejo	3 124	3 198	102,37	581	484	83,30
7.	Silo	4 080	3 866	94,75	759	306	40,32
8.	Mayang	1 893	2 185	115,43	352	210	59,66
9.	Mumbulsari	2 156	2 083	96,61	401	211	52,62
10.	Jenggawah	1 602	1 804	112,61	299	171	57,19
11.	Ajung	1 860	2 517	135,32	346	388	112,14
12.	Rambipuji	1 831	2 068	112,94	341	377	110,56
13.	Balung	2 017	2 579	127,86	374	510	136,36
14.	Umbulsari	2 401	2 456	102,29	447	386	86,35
15.	Semboro	1 275	1 204	94,43	237	268	113,08
16.	Jombang	2 098	2 237	106,63	390	113	28,97
17.	Sumberbaru	1 486	1 700	114,40	276	233	84,42
18.	Tanggul	2 562	3 180	124,12	477	257	53,88
19.	Bangsalsari	3 404	3 244	95,30	632	304	48,10
20.	Panti	1 978	2 334	118,00	368	287	77,99
21.	Sukorambi	1 472	1 542	104,76	274	209	76,28
22.	Arjasa	1 057	1 241	117,41	197	153	77,66
23.	Pakusari	1 424	1 400	98,31	265	154	58,11
24.	Kalisat	2 051	1 999	97,46	381	397	104,20
25.	Ledokombo	1 298	1 407	108,40	236	198	83,90
26.	Sumberjambe	3 041	3 462	113,84	565	321	56,81
27.	Sukowono	2 389	2 985	124,95	444	451	101,58
28.	Jelbuk	881	922	104,65	171	198	115,79
29.	Kaliwates	3 369	6 165	182,99	627	522	83,25
30.	Sumbersari	3 939	5 676	144,10	733	529	72,17
31.	Patrang	2 396	2 276	94,99	445	447	100,45
<b>Tahun/ Year 2018</b>		<b>71 367</b>	<b>81 022</b>	<b>113,53</b>	<b>13 273</b>	<b>9 502</b>	<b>71,59</b>
<b>Tahun/ Year 2017</b>		<b>76 465</b>	<b>75 525</b>	<b>99,00</b>	<b>15 457</b>	<b>8 668</b>	<b>56,00</b>

Sumber : Dinas Pemberdayaan Perempuan, Perlindungan Anak dan Keluarga Berencana Kabupaten Jember.

Source : Board of Women empowerment, Child Protection and Family Planning Regency of Jember

Keterangan/Explanation : PB = Peserta Baru (New Member)

SM = Semua Metode (All Methods)

MKE = Metode Kontrasepsi Efektif (Effective Contraception Method)

**Tabel 4.2.26** Pencapaian Target Peserta KB Baru Menurut Kecamatan dan Alat Kontrasepsi di Kabupaten Jember, 2018  
*Target Achievement of New KB Member According to Subdistrict and Contraception Equipment in Jember Regency, 2018*

No Num	Kecamatan Subdistrict	Target Target	Alat Kontrasepsi/ Contraception Equipment				
			AKDR IUD	MOP	MOW	Susuk Implant	Suntik Injection
(1)	(2)	(3)	(4)	(5)	(6)	(7)	(8)
1.	Kencong	1 248	55	1	10	137	764
2.	Gumuk Mas	1 662	54	-	26	179	1 106
3.	Puger	2 373	57	-	45	114	1 533
4.	Wuluhan	5 269	150	12	19	182	2 005
5.	Ambulu	3 731	114	-	37	226	2 146
6.	Tempurejo	3 124	237	-	19	228	1 372
7.	Silo	4 080	28	-	51	227	2 104
8.	Mayang	1 893	12	-	23	175	1 112
9.	Mumbulsari	2 156	47	-	18	146	898
10.	Jenggawah	1 602	19	-	8	144	869
11.	Ajung	1 832	86	4	17	281	1 027
12.	Rambipuji	1 831	45	-	19	188	917
13.	Balung	2 017	317	-	37	156	1 001
12.	Umbulsari	2 401	100	1	20	265	1 404
15.	Semboro	1 275	37	1	31	199	488
16.	Jombang	2 098	6	6	26	75	1 247
17.	Sumberbaru	1 486	-	-	10	213	767
18.	Tanggul	2 562	50	-	29	178	1 256
19.	Bangsalsari	3 404	33	1	38	232	1 581
20.	Panti	1 978	56	1	24	206	999
21.	Sukorambi	1 472	23	-	25	161	454
22.	Arjasa	1 057	25	8	25	95	766
23.	Pakusari	1 424	7	2	21	124	572
24.	Kalisat	2 051	90	8	65	234	1 344
25.	Ledokombo	1 291	13	-	26	159	632
26.	Sumberjambe	3 041	75	1	28	217	1 456
27.	Sukowono	2 389	225	4	36	186	1 394
28.	Jelbuk	881	21	29	20	128	362
29.	Kaliwates	3 369	227	4	32	259	2 283
30.	Sumbersari	3 939	249	2	28	250	3 313
31.	Patrang	2 396	185	3	57	202	873
<b>Tahun/ Year 2018</b>		<b>71 332</b>	<b>2 643</b>	<b>88</b>	<b>870</b>	<b>5 766</b>	<b>38 045</b>
<b>Tahun/ Year 2017</b>		<b>75 801</b>	<b>2 046</b>	<b>77</b>	<b>867</b>	<b>5 678</b>	<b>35 944</b>

Sumber : Dinas Pemberdayaan Perempuan, Perlindungan Anak dan Keluarga Berencana Kabupaten Jember.

Source : Board of Women empowerment, Child Protection and Family Planning Regency of Jember

Keterangan/Explanation : AKDR : Alat Kontrasepsi Dalam Rahim (Intra Uterus Device)

MOP : Medis Operasi Pria (Male Med. Operation)

MOW : Medis Operasi Wanita (Female Med. Operation)

Lanjutan Tabel/Continued Table : 4.2.26

No Num	Kecamatan Subdistrict	Alat Kontrasepsi/ Contraception Equipment			Jumlah Total	% Pencapaian % Achievement
		Tablet	Kondom Condom	Obat Medicine		
(1)	(2)	(9)	(10)	(11)	(12)	(13)
1.	Kencong	294	53	-	1 314	105,29
2.	Gumuk Mas	815	20	-	2 200	132,37
3.	Puger	1 223	151	-	3 123	131,61
4.	Wuluhan	1 967	127	-	4 462	84,68
5.	Ambulu	894	125	-	3 542	94,93
6.	Tempurejo	960	1372	-	4 188	134,06
7.	Silo	1 458	15	-	3 883	95,17
8.	Mayang	760	52	-	2 134	112,73
9.	Mumbulsari	852	35	-	1 996	92,58
10.	Jenggawah	737	3	-	1 780	111,11
11.	Ajung	1 197	38	-	2 650	144,65
12.	Rambipuji	841	46	-	2 056	112,29
13.	Balung	1 015	0	-	2 526	125,24
14.	Umbulsari	687	7	-	2 484	103,46
15.	Sembo	431	8	-	1 195	93,73
16.	Jombang	813	53	-	2 226	106,10
17.	Sumberbaru	683	46	-	1 719	115,68
18.	Tanggul	1 257	17	-	2 787	108,78
19.	Bangsalsari	1 323	0	-	3 208	94,24
20.	Panti	1 040	58	-	2 384	120,53
21.	Sukorambi	839	32	-	1 534	104,21
22.	Arjasa	248	29	-	1 196	113,15
23.	Pakusari	365	14	-	1 105	77,60
24.	Kalisat	212	49	-	2 002	97,61
25.	Ledokombo	542	26	-	1 398	108,29
26.	Sumberjambe	1 667	0	-	3 444	113,25
27.	Sukowono	1 064	75	-	2 984	124,91
28.	Jelbuk	294	70	-	924	104,88
29.	Kaliwates	2 575	90	-	5 470	162,36
30.	Sumbersari	1 754	30	-	5 626	142,83
31.	Patrang	733	98	-	2 151	89,77
<b>Tahun/ Year 2018</b>		<b>29 540</b>	<b>2 739</b>	<b>-</b>	<b>79 691</b>	<b>111,72</b>
<b>Tahun/ Year 2017</b>		<b>28 544</b>	<b>1 985</b>	<b>-</b>	<b>75 141</b>	<b>99,00</b>

Sumber : Dinas Pemberdayaan Perempuan, Perlindungan Anak dan Keluarga Berencana Kabupaten Jember.

Source : Board of Women empowerment, Child Protection and Family Planning Regency of Jember

**Tabel 4.2.27** Pencapaian Target Peserta KB Aktif Menurut Kecamatan dan Alat Kontrasepsi di Kabupaten Jember, 2018  
*Target Achievement of Active KB Member According to Subdistrict and Contraception Equipment in Jember Regency, 2018*

No Num	Kecamatan Subdistrict	Target Target	Alat Kontrasepsi/ Contraception Equipment				
			AKDR IUD	MOP	MOW	Susuk Implant	Suntik Injection
(1)	(2)	(3)	(4)	(5)	(6)	(7)	(8)
1.	Kencong	12 737	719	10	140	726	4 684
2.	Gumuk Mas	17 505	2 294	1	270	1 461	5 495
3.	Puger	25 129	2 396	2	371	859	7 487
4.	Wuluhan	26 055	3 095	32	558	1 463	6 738
5.	Ambulu	21 215	2 814	30	296	1 651	6 517
6.	Tempurejo	18 063	1 455	8	510	1 799	7 525
7.	Silo	22 945	1 645	17	322	1 199	8 174
8.	Mayang	13 726	1 301	10	262	1 343	3 331
9.	Mumbulsari	13 692	2 412	10	183	894	3 582
10.	Jenggawah	15 240	2 804	5	180	1 113	4 302
11.	Ajung	16 459	2 552	16	279	747	4 672
12.	Rambipuji	13 997	1 498	2	258	1 120	4 558
13.	Balung	16 315	2 310	3	195	1 193	4 026
14.	Umbulsari	14 591	959	6	240	1 150	5 073
15.	Sembo	9 608	543	15	306	842	2 995
16.	Jombang	9 987	472	16	122	897	4 134
17.	Sumberbaru	22 545	2 211	24	522	2 541	4 712
18.	Tanggul	18 759	1 979	4	274	2 061	5 008
19.	Bangsalsari	25 438	2 080	6	255	2 017	7 529
20.	Panti	14 790	1 696	8	311	778	3 589
21.	Sukorambi	13 886	4 924	8	194	1 421	1 322
22.	Arjasa	9 073	209	36	159	960	3 886
23.	Pakusari	12 455	2 909	23	203	2 242	2 339
24.	Kalisat	16 191	1 240	32	241	1 303	7 526
25.	Ledokombo	14 080	1 050	37	300	1 399	3 118
26.	Sumberjambe	15 146	1 700	63	349	1 434	3 349
27.	Sukowono	12 247	1 178	17	203	1 281	4 398
28.	Jelbuk	7 280	380	163	119	775	3 087
29.	Kaliwates	22 810	6 822	16	834	1 645	3 864
30.	Sumbersari	21 644	4 900	41	903	1 733	4 566
31.	Patrang	18 207	1 811	16	608	10 147	5 045
<b>Tahun/ Year 2018</b>		<b>511 815</b>	<b>64 358</b>	<b>677</b>	<b>9 967</b>	<b>50 194</b>	<b>146 631</b>
<b>Tahun/ Year 2017</b>		<b>491 043</b>	<b>60 753</b>	<b>627</b>	<b>9 267</b>	<b>37 511</b>	<b>135 830</b>

Sumber : Dinas Pemberdayaan Perempuan, Perlindungan Anak dan Keluarga Berencana Kabupaten Jember.

Source : Board of Women empowerment, Child Protection and Family Planning Regency of Jember

Keterangan/Explanation : AKDR : Alat Kontrasepsi Dalam Rahim (Intra Uterus Device)

MOP : Medis Operasi Pria (Male Med. Operation)

MOW : Medis Operasi Wanita (Female Med. Operation)

Lanjutan Tabel/Continued Table : 4.2.27

No Num	Kecamatan Subdistrict	Alat Kontrasepsi/ Contraception Equipment				% Pencapaian % Achievement
		Tablet Tablet	Kondom Condom	Obat Medicine	Jumlah Total	
(1)	(2)	(9)	(10)	(11)	(12)	(13)
1.	Kencong	2 450	173	-	8 902	69,89
2.	Gumuk Mas	3 472	119	-	13 112	74,90
3.	Puger	6 513	247	-	17 875	71,13
4.	Wuluhan	6 919	208	-	19 013	72,97
5.	Ambulu	4 169	139	-	15 616	73,61
6.	Tempurejo	2 088	217	-	13 602	75,30
7.	Silo	5 266	69	-	16 692	72,75
8.	Mayang	3 706	152	-	10 105	73,62
9.	Mumbulsari	3 463	143	-	10 687	78,05
10.	Jenggawah	3 032	0	-	11 436	75,04
11.	Ajung	5 051	118	-	13 435	81,63
12.	Rambipuji	2 330	44	-	9 810	70,09
13.	Balung	4 052	6	-	11 785	72,23
14.	Umbulsari	3 105	45	-	10 578	72,50
15.	Semboro	2 238	40	-	6 979	72,64
16.	Jombang	1 383	134	-	7 158	71,67
17.	Sumberbaru	4 949	340	-	15 299	67,86
18.	Tanggul	4 522	140	-	13 988	74,57
19.	Bangsalsari	6 802	33	-	18 722	73,60
20.	Panti	3 872	189	-	10 443	70,61
21.	Sukorambi	1 785	10	-	9 664	69,60
22.	Arjasa	1 352	30	-	6 632	73,10
23.	Pakusari	2 063	45	-	9 824	78,88
24.	Kalisat	2 550	115	-	13 007	80,33
25.	Ledokombo	4 580	116	-	10 600	75,28
26.	Sumberjambe	4 427	0	-	11 322	74,75
27.	Sukowono	1 725	91	-	8 893	72,61
28.	Jelbuk	1 072	102	-	5 698	78,27
29.	Kaliwates	3 231	121	-	16 533	72,48
30.	Sumbersari	3 188	290	-	15 621	72,17
31.	Patrang	4 605	239	-	22 471	123,42
<b>Tahun/ Year 2018</b>		<b>109 960</b>	<b>3 715</b>	-	<b>385 502</b>	<b>75,32</b>
<b>Tahun/ Year 2017</b>		<b>103 257</b>	<b>3 318</b>	-	<b>350 563</b>	<b>71,00</b>

Sumber : Dinas Pemberdayaan Perempuan, Perlindungan Anak dan Keluarga Berencana Kabupaten Jember.

Source : Board of Women empowerment, Child Protection and Family Planning Regency of Jember

**Banyaknya PUS dan Pencapaian Peserta KB Aktif Menurut Kecamatan di**

**Kabupaten Jember, 2018**

**Tabel 4.2.28** *The Number of PUS (Couple at Fertile Age ) and Achievement of Active KB Member According to Subdistrict in Jember Regency, 2018*

No Num	Kecamatan Subdistrict	PUS Couple at Fertile Age	Peserta KB Aktif Active KB Member	%
(1)	(2)	(3)	(4)	(5)
1.	Kencong	12 737	8 902	69,89
2.	Gumuk Mas	17 505	13 112	74,90
3.	Puger	25 129	17 875	71,13
4.	Wuluhan	26 055	19 013	72,97
5.	Ambulu	21 215	15 616	73,61
6.	Tempurejo	18 063	13 602	75,30
7.	Silo	22 945	16 692	72,75
8.	Mayang	13 726	10 105	73,62
9.	Mumbulsari	13 692	10 687	78,05
10.	Jenggawah	15 240	11 436	75,04
11.	Ajung	16 459	13 435	81,63
12.	Rambipuji	13 997	9 810	70,09
13.	Balung	16 315	11 785	72,23
14.	Umbulsari	14 591	10 578	72,50
15.	Semboro	9 608	6 979	72,64
16.	Jombang	9 987	7 158	71,67
17.	Sumberbaru	22 545	15 299	67,86
18.	Tanggul	18 759	13 988	74,57
19.	Bangsalsari	25 438	18 722	73,60
20.	Panti	14 790	10 443	70,61
21.	Sukorambi	13 886	9 664	69,60
22.	Arjasa	9 073	6 632	73,10
23.	Pakusari	12 455	9 825	78,88
24.	Kalisat	16 191	13 007	80,33
25.	Ledokombo	14 080	10 600	75,28
26.	Sumberjambe	15 146	11 322	74,75
27.	Sukowono	12 247	8 893	72,61
28.	Jelbuk	7 280	5 698	78,27
29.	Kaliwates	22 810	16 533	72,48
30.	Sumbersari	21 644	15 621	72,17
31.	Patrang	18 207	13 338	73,26
<b>Jumlah / Total</b>		<b>511 815</b>	<b>376 370</b>	<b>73,54</b>

Sumber : Dinas Pemberdayaan Perempuan, Perlindungan Anak dan Keluarga Berencana Kabupaten Jember.

Source : Board of Women empowerment, Child Protection and Family Planning Regency of Jember

Keterangan/Explanation : PUS : Pasangan Usia Subur (Couple at Fertile Age)

KB : Keluarga Berencana (Family Planning)

**Tabel 4.2.29** Perkembangan Peserta KB Aktif Menurut Jenis Alat Kontrasepsi yang Digunakan di Kabupaten Jember, 2013-2018  
*The Development of Active KB Member According to Type of Contraception Equipment Used in Jember Regency, 2013-2018*

No Num	Alat Kontrasepsi Contraception Equipment	2013	2014	2015	2016	2017	2018
(1)	(2)	(3)	(4)	(5)	(6)	(7)	(8)
1.	AKDR/IUD	93 454	90 044	81 479	67 883	60 753	64 358
2.	Tablet	121 453	124 127	122 876	112 861	103 257	109 961
3.	Kondom/ <i>Condom</i>	2 883	3 583	3 252	3 270	3 318	3 715
4.	MOP	1 021	1 017	971	714	627	677
5.	MOW	10 067	10 081	9 494	9 357	9 267	9 967
6.	Suntik / <i>Injection</i>	128 631	134 542	139 858	138 611	135 830	146 631
7.	Susuk / <i>Implant</i>	30 196	36 252	35 401	36 368	37 511	41 061
8.	Obat / <i>Medicine</i>	-	-	-	-	-	-
<b>Jumlah /Total</b>		<b>387 705</b>	<b>399 646</b>	<b>393 331</b>	<b>369 064</b>	<b>350 563</b>	<b>376 370</b>

Sumber : Dinas Pemberdayaan Perempuan, Perlindungan Anak dan Keluarga Berencana Kabupaten Jember.

Source : Board of Women empowerment, Child Protection and Family Planning Regency of Jember

Keterangan/Explanation : AKDR : Alat Kontrasepsi Dalam Rahim (*Intra Uterus Device*)

MOP : Medis Operasi Pria (*Male Med. Operation*)

MOW : Medis Operasi Wanita (*Female Med. Operation*)

### 4.3 Agama dan Sosial Lainnya/ Religion and Other Social Affairs

**Tabel** Jumlah Penduduk Menurut Kecamatan dan Agama yang Dianut di Kabupaten  
**Table** 4.3.1 Jember, 2018  
*Population by Sub District and Religion in Jember Regency, 2018*

Kecamatan <i>Subdistrict</i>	Islam <i>Islam</i>	Protestan <i>Protestan</i>	Katolik <i>Catholic</i>	Hindu <i>Hindu</i>	Budha <i>Budha</i>	Lain-lain <i>Others</i>
(1)	(2)	(3)	(4)	(5)	(6)	(7)
1. Kencong	71 621	5 779	1 190	517	8	-
2. Gumukmas	78 881	200	197	112	-	-
3. Puger	131 112	486	370	54	7	-
4. Wuluhan	128 775	240	159	23	6	-
5. Ambulu	108 573	1 400	1 385	13	34	-
6. Tempurejo	78 651	320	233	-	2	-
7. Silo	104 398	242	268	-	8	-
8. Mayang	49 011	174	117	24	14	-
9. Mumbulsari	64 223	-	46	5	-	-
10. Jenggawah	76 190	62	187	36	28	-
11. Ajung	74 188	330	97	26	12	-
12. Rambipuji	79 330	1 023	442	16	45	-
13. Balung	81 251	470	351	19	26	-
14. Umbulsari	68 991	2 246	1 569	1 564	-	-
15. Semboro	44 739	2 700	2 250	17	2	-
16. Jombang	53 118	56	107	604	4	-
17. Sumberbaru	98 620	215	150	5	2	-
18. Tanggul	88 438	1 352	517	126	49	-
19. Bangsalsari	108 924	115	275	16	8	-
20. Panti	60 311	5	50	-	2	-
21. Sukorambi	41 897	562	63	13	9	-
22. Arjasa	39 226	66	45	54	-	-
23. Pakusari	42 947	171	94	24	4	-
24. Kalisat	77 238	369	281	-	11	-
25. Ledokombo	62 779	-	73	7	6	-
26. Sumberjambe	54 706	256	328	-	8	-
27. Sukowono	62 669	226	311	73	24	-
28. Jelbuk	93 418	-	5	-	3	-
29. Kaliwates	119 058	5 612	3 784	384	566	-
30. Sumpersari	131 579	1 608	2 832	553	98	-
31. Patrang	84 823	3 105	1 515	1 247	65	-
<b>Tahun/ Year 2018</b>	<b>2 459 685</b>	<b>29 390</b>	<b>19 291</b>	<b>19 291</b>	<b>1 051</b>	-
<b>Tahun/ Year 2017</b>	<b>2 446 826</b>	<b>28 926</b>	<b>19 277</b>	<b>19 277</b>	<b>1 051</b>	-

Sumber : Kementerian Agama Kabupaten Jember.

Source : Religion Ministry Regency of Jember



**Tabel 4.3.2 Jumlah Tempat Peribadatan Menurut Kecamatan di Kabupaten Jember, 2018**  
*Table Number of Place of Worship By Subdistrict in Jember Regency, 2018*

Kecamatan <i>Subdistrict</i>	Masjid <i>Mosque</i>	Muholla <i>Pray Room</i>	Gereja Protestan <i>Protestant Church</i>	Gereja Katholik <i>Catholic Church</i>	Pura Temple	Vihara
(1)	(2)	(3)	(4)	(5)	(6)	(7)
1. Kencong	73	234	3	1	-	-
2. Gumukmas	53	346	2	-	1	-
3. Puger	70	549	3	1	-	-
4. Wuluhan	139	320	1	2	-	-
5. Ambulu	81	161	6	1	-	-
6. Tempurejo	69	22	3	1	-	-
7. Silo	147	326	1	1	-	-
8. Mayang	91	324	1	-	-	-
9. Mumbulsari	29	40	1	-	-	-
10. Jenggawah	56	371	3	-	-	-
11. Ajung	77	235	-	-	-	-
12. Rambipuji	68	355	4	-	-	-
13. Balung	62	61	2	1	-	-
14. Umbulsari	58	128	4	1	6	-
15. Semboro	39	149	4	1	-	-
16. Jombang	41	316	-	-	1	-
17. Sumberbaru	179	401	1	1	-	-
18. Tanggul	96	189	5	1	1	-
19. Bangsalsari	175	277	2	-	-	-
20. Panti	90	438	-	-	-	1
21. Sukorambi	57	14	-	-	-	-
22. Arjasa	39	13	1	1	-	-
23. Pakusari	53	65	3	-	-	-
24. Kalisat	49	47	3	-	-	-
25. Ledokombo	70	88	-	-	-	-
26. Sumberjambe	98	323	4	-	-	-
27. Sukowono	103	96	1	-	-	-
28. Jelbuk	79	350	-	-	-	-
29. Kaliwates	72	120	8	2	-	3
30. Sumbersari	108	78	7	-	1	-
31. Patrang	58	93	5	-	2	-
<b>Jumlah / Total</b>	<b>2 479</b>	<b>6 529</b>	<b>78</b>	<b>15</b>	<b>12</b>	<b>4</b>

Sumber : Kementerian Agama Kabupaten Jember.

Source : Religion Ministry Regency of Jember

Tabel

4.3.3

**Jumlah Desa / Kelurahan yang Mengalami Bencana Alam Menurut Kecamatan di Kabupaten Jember, 2018**

Table

*Number of Villages That Had Natural Disaster by Subdistrict in Jember Regency, 2018*

Kecamatan/Subdistrict	Banjir Flood			Gempa Bumi Earthquake		
	2016	2017	2018	2016	2017	2018
(1)	(2)	(3)	(4)	(5)	(6)	(7)
1 Kencong	-	-	-	-	-	-
2 Gumukmas	3	3	5	-	-	-
3 Puger	2	2	3	-	-	-
4 Wuluhan	-	-	-	-	-	-
5 Ambulu	-	-	-	-	-	-
6 Tempurejo	5	5	5	-	-	-
7 Silo	-	3	3	-	-	-
8 Mayang	-	1	3	2	-	2
9 Mumbulsari	2	2	2	1	1	1
10 Jenggawah	2	2	2	1	1	1
11 Ajung	-	-	-	-	-	-
12 Rambipuji	-	-	-	-	-	-
13 Balung	2	2	2	-	-	-
14 Umbulsari	-	-	-	-	-	-
15 Semboro	3	1	3	-	-	-
16 Jombang	2	2	2	-	-	-
17 Sumberbaru	3	5	5	-	-	-
18 Tanggul	2	2	2	1	1	1
19 Bangsalsari	-	-	-	-	-	-
20 Panti	-	-	-	-	-	-
21 Sukorambi	1	2	2	-	-	-
22 Arjasa	-	-	1	1	1	2
23 Pakusari	-	-	-	1	1	1
24 Kalisat	-	-	-	-	-	-
25 Ledokombo	-	2	2	-	1	1
26 Sumberjambe	-	-	-	-	-	-
27 Sukowono	-	-	-	-	-	-
28 Jelbuk	-	-	-	-	-	-
29 Kaliwates	1	-	1	-	-	-
30 Sumbersari	1	1	1	-	-	-
31 Patrang	1	2	3	-	-	-
<b>Jumlah / Total</b>	<b>30</b>	<b>37</b>	<b>47</b>	<b>7</b>	<b>6</b>	<b>9</b>

Sumber : BPS, Pendataan Potensi Desa 2018, (PODES2018) Kabupaten Jember

Source : BPS, Village Potential Data Collecting 2018,(PODES2018) of Jember Regency

Lanjutan Tabel 4.3.3/ Continued Table 4.3.3

Kecamatan/Subdistrict	Tanah Longsor <i>Landslide</i>			
	2016	2017	2018	
	(8)	(9)	(10)	
1	Kencong	-	-	-
2	Gemukmas	-	1	1
3	Puger	-	-	-
4	Wuluhan	-	-	-
5	Ambulu	-	-	-
6	Tempurejo	1	2	2
7	Silo	-	2	2
8	Mayang	1	2	2
9	Mumbulsari	-	-	-
10	Jenggawah	-	-	-
11	Ajung	-	-	-
12	Rambipuji	-	-	-
13	Balung	-	-	-
14	Umbulsari	-	-	-
15	Semboro	-	-	-
16	Jombang	-	-	-
17	Sumberbaru	-	2	2
18	Tanggul	2	2	3
19	Bangsalsari	-	-	-
20	Panti	-	-	-
21	Sukorambi	1	2	3
22	Arjasa	2	-	3
23	Pakusari	-	-	-
24	Kalisat	-	2	3
25	Ledokombo	-	3	3
26	Sumberjambe	-	-	-
27	Sukowono	-	-	-
28	Jelbuk	-	1	1
29	Kaliwates	-	1	1
30	Sumbersari	-	-	-
31	Patrang	-	2	3
<b>Jumlah / Total</b>		<b>7</b>	<b>22</b>	<b>29</b>

Sumber : BPS, Pendataan Potensi Desa 2018, (PODES2018) Kabupaten Jember

Source : BPS, Village Potential Data Collecting 2018, (PODES2018) of Jember Regency

**Tabel 4.3.4 Banyaknya Jemaah Haji Menurut Kecamatan dan Jenis Kelamin. 2018**  
*Table The Number of Pilgrims to Mecca According to Subdistrict and Sex. 2018*

	<b>Kecamatan Subdistrict</b>	<b>Laki-laki Male</b>	<b>Perempuan Female</b>	<b>Jumlah Total</b>
	<b>(1)</b>	<b>(2)</b>	<b>(3)</b>	<b>(4)</b>
1	Kencong	23	24	47
2	Gumuk Mas	25	32	57
3	Puger	34	45	79
4	Wuluhan	33	38	71
5	Ambulu	34	34	68
6	Tempurejo	19	18	37
7	Silo	94	75	169
8	Mayang	16	14	30
9	Mumbulsari	10	12	22
10	Jenggawah	19	18	37
11	Ajung	18	20	38
12	Rambipuji	27	30	57
13	Balung	43	42	85
14	Umbulsari	23	25	48
15	Sembo	16	20	36
16	Jombang	21	22	43
17	Sumberbaru	55	35	90
18	Tanggul	46	39	85
19	Bangsalsari	48	48	96
20	Panti	18	12	30
21	Sukorambi	13	12	25
22	Arjasa	7	9	16
23	Pakusari	17	10	27
24	Kalisat	45	40	85
25	Ledokombo	28	15	43
26	Sumberjambe	24	16	40
27	Sukowono	68	39	107
28	Jelbuk	40	29	69
29	Kaliwates	57	66	123
30	Sumbersari	61	63	124
31	Patrang	39	46	85
	<b>Jumlah/Total</b>	<b>1 021</b>	<b>948</b>	<b>1 969</b>

Sumber: Kementerian Agama Kabupaten Jember  
 Source: Religion Ministry Regency of Jember

**Tabel 4.3.5** Banyaknya Perkara Perceraian tiap bulan di Kabupaten Jember, Tahun 2018  
*Table 4.3.5* Number of Divorce Cases every month in Jember Regency, Year 2018

Kecamatan Subdistrict (1)	Jan.		Feb.		Mar.		Apr.		Mei		Juni	
	CT (2)	CG (3)	CT (4)	CG (5)	CT (6)	CG (7)	CT (8)	CG (9)	CT (10)	CG (11)	CT (12)	CG (13)
1 Kencong	6	8	2	14	5	8	4	22	5	17	4	8
2 Gumukmas	5	17	4	13	4	15	4	18	7	11	5	12
3 Puger	8	26	3	25	12	14	9	14	10	20	7	11
4 Wuluhan	11	22	7	22	10	23	6	11	14	29	5	11
5 Ambulu	6	23	9	21	9	32	6	17	8	18	3	13
6 Tempurejo	6	14	7	13	3	11	5	12	4	11	3	5
7 Silo	8	15	3	13	7	21	3	13	4	12	2	10
8 Mayang	2	10	2	13	4	8	3	8	2	3	3	6
9 Mumbulsari	3	9	1	7	2	14	1	10	7	10	1	8
10 Jenggawah	8	14	4	8	13	15	4	11	4	13	2	6
11 Ajung	4	8	3	14	4	15	2	14	3	5	1	6
12 Rambupuji	8	12	5	14	7	13	6	13	7	7	2	8
13 Balung	6	11	4	15	5	8	4	19	5	10	3	4
14 Umbulsari	7	11	5	15	8	7	4	8	5	10	4	5
15 Semboro	6	5	3	8	3	9	3	2	4	3	1	2
16 Jombang	2	12	0	11	1	5	0	11	2	8	1	4
17 Sumberbaru	8	24	3	13	5	13	3	10	3	22	6	12
18 Tanggul	6	13	3	11	7	18	2	14	8	12	2	5
19 Bangsalsari	5	15	5	25	6	18	8	16	6	18	6	10
20 Panti	4	6	4	15	2	4	3	16	2	11	3	4
21 Sukorambi	3	6	1	3	3	8	1	3	4	5	2	8
22 Arjasa	3	4	2	9	2	3	5	10	2	8	1	2
23 Pakusari	3	3	2	9	6	7	0	3	3	5	1	2
24 Kalisat	8	7	2	9	8	4	5	9	3	11	6	7
25 Ledokombo	4	4	3	12	4	3	1	12	3	10	3	5
26 Sumberjambe	5	7	1	7	2	8	3	3	4	4	2	2
27 Siukowono	3	5	2	11	9	10	4	2	2	19	1	3
28 Jelbuk	5	4	2	8	2	5	6	3	2	5	2	2
29 Kaliwates	7	18	8	10	7	20	2	15	9	11	4	11
30 Sumbersari	6	11	6	20	7	12	13	23	8	8	6	9
31 Patrang	4	15	5	9	8	14	2	14	4	13	2	8
<b>Jumlah / Total</b>	<b>159</b>	<b>334</b>	<b>105</b>	<b>370</b>	<b>166</b>	<b>342</b>	<b>114</b>	<b>316</b>	<b>142</b>	<b>321</b>	<b>85</b>	<b>189</b>

Sumber : Kantor Pengadilan Agama

Source : Religious Court Regency of Jember.

Lanjutan Tabel/Continued Table : 4.3.5

Kecamatan <i>Subdistrict</i>	Juli		Agust.		Sept		Okt.		Nop.		Des.	
	CT	CG	CT	CG	CT	CG	CT	CG	CT	CG	CT	CG
(1)	(14)	(15)	(16)	(17)	(18)	(19)	(20)	(21)	(22)	(23)	(24)	(25)
1 Kencong	2	12	4	13	7	22	5	14	7	11	7	12
2 Gumukmas	4	12	8	17	4	29	4	13	5	12	7	13
3 Puger	8	27	3	29	12	32	10	18	6	5	9	28
4 Wuluhan	4	24	5	28	10	19	10	27	4	14	7	34
5 Ambulu	7	24	6	31	8	38	13	21	8	18	12	18
6 Tempurejo	3	23	9	19	8	10	3	24	8	13	3	7
7 Silo	3	24	3	15	7	15	5	17	8	14	6	13
8 Mayang	1	12	4	6	5	5	7	6	4	4	1	4
9 Mumbulsari	5	10	2	13	5	15	1	12	3	5	3	7
10 Jenggawah	3	19	2	20	9	21	2	17	2	14	8	15
11 Ajung	2	15	1	19	5	14	4	9	5	9	3	8
12 Rambupuji	3	20	2	16	5	10	6	21	5	12	3	13
13 Balung	3	13	8	10	7	19	8	6	6	14	3	22
14 Umbulsari	4	15	3	2	8	20	9	12	9	14	8	13
15 Semboro	2	9	2	6	4	5	2	7	5	6	0	10
16 Jombang	2	7	1	7	3	12	4	11	4	9	2	9
17 Sumberbaru	3	22	7	15	7	15	5	19	3	10	3	8
18 Tanggul	5	10	5	17	6	13	5	11	4	8	7	12
19 Bangsalsari	5	16	7	12	4	24	6	20	9	19	4	16
20 Panti	3	15	1	12	4	7	1	9	4	11	2	8
21 Sukorambi	6	7	2	5	1	4	3	5	2	2	2	8
22 Arjasa	7	8	2	8	2	8	4	10	4	4	2	6
23 Pakusari	3	8	3	6	3	6	3	7	3	6	2	5
24 Kalisat	6	10	2	14	8	16	6	16	2	10	5	11
25 Ledokombo	1	8	3	8	4	8	9	24	5	6	5	7
26 Sumberjamb	3	11	3	13	5	8	4	8	5	7	5	5
27 Siukowono	1	11	4	9	3	4	4	9	2	8	2	7
28 Jelbuk	1	7	2	4	3	6	3	6	3	4	2	10
29 Kaliwates	3	18	5	19	6	13	1	12	2	13	3	14
30 Sumpalsari	3	24	2	22	8	16	7	17	3	22	6	10
31 Patrang	3	15	2	21	6	17	5	13	7	12	2	23
<b>Jumlah / Total</b>	<b>103</b>	<b>432</b>	<b>101</b>	<b>406</b>	<b>166</b>	<b>400</b>	<b>150</b>	<b>394</b>	<b>135</b>	<b>293</b>	<b>120</b>	<b>351</b>

Sumber : Kantor Pengadilan Agama

Source : Religious Court Regency of Jember.

#### 4.4 Kriminalitas/Crime

**Tabel 4.4.1** Banyaknya Narapidana Berdasarkan Putusan Pengadilan Menurut Jenis Hukuman dan Jenis Kelamin di Kabupaten Jember, 2018  
*The Number of Convict Based on Court Sentence According to Punishment Type and Sex in Jember Regency, 2018*

No Num	Jenis Hukuman Punishment Type	Laki-laki Male	Perempuan Female	Jumlah Total
(1)	(2)	(3)	(4)	(5)
1.	Penjara > 5 Tahun/ <i>Imprisoned &gt; 5 Year</i>	51	5	56
2.	Penjara 1 - 5 tahun/ <i>Imprisoned 1 - 5 year</i>	208	15	223
3.	Penjara < 1Tahun/ <i>Imprisoned &lt; 1Year</i>	1 667	50	1 717
4.	Pidana Kurungan / <i>Fine Substitute</i>	72	2	74
<b>Tahun/ Year 2018</b>		<b>1 998</b>	<b>72</b>	<b>2 070</b>
<b>Tahun/ Year 2017</b>		<b>1 155</b>	<b>61</b>	<b>1 216</b>
<b>Tahun/ Year 2016</b>		<b>1 062</b>	<b>36</b>	<b>1 098</b>

Sumber : Lembaga Pemasyarakatan Kabupaten Jember.

Source : *Correctional Institution Regency of Jember.*

**Tabel 4.4.2** Banyaknya Narapidana Berdasarkan Putusan Pengadilan Menurut Kelompok Usia dan Jenis Kelamin di Kabupaten Jember. 2018  
*The Number of Convict Based on Court Sentence According to Age Group and Sex in Jember Regency, 2018*

No Num	Kelompok Usia Age Group	Laki-laki Male	Perempuan Female	Jumlah Total
(1)	(2)	(3)	(4)	(5)
1.	Dewasa/ <i>Adult</i>	1 854	59	1 913
2.	Pemuda/ <i>Teen</i>	125	7	132
3.	Anak-anak/ <i>Children</i>	25	-	25
<b>Tahun/ Year 2018</b>		<b>2 004</b>	<b>66</b>	<b>2070</b>
<b>Tahun/ Year 2017</b>		<b>1 155</b>	<b>61</b>	<b>1 098</b>
<b>Tahun/ Year 2016</b>		<b>1 063</b>	<b>35</b>	<b>1 098</b>

Sumber : Lembaga Pemasyarakatan Kabupaten Jember.

Source : *Correctional Institution Regency of Jember.*



**Tabel 4.4.3** **Banyaknya Narapidana dan Pidana Rumah Menurut Jenis Tindak Pidana Januari di Kabupaten Jember, 2018**  
*The Number of Convict and Home Convict According to Type of Crime in January at Jember Regency, 2018*

No Num	Jenis Tindak Pidana Type of Crime	Narapidana Convict	Pidana Rumah Home Convict	Jumlah Total
(1)	(2)	(3)	(4)	(5)
1	Politik / Politics	-	-	-
2	Terhadap Kepala Negara / Against Head Of State	-	-	-
3	Terhadap Kepentingan Umum / Against Public Interest	-	-	-
4	Pembakaran/ Burning	-	-	-
5	Penyuapan / Bribery	-	-	-
6	Mata Uang/ Currency	-	-	-
7	Pemalsuan Materi/Surat/Stamp/ Letter Forgery	1	-	1
8	Kesusilaan/ Morality	-	-	-
9	Penjudian / Gambling	40	-	40
10	Penculikan / Kidnapping	-	-	-
11	Pembunuhan/ Murder	1	-	1
12	Penganiayaan/ Mistreatment	27	-	27
13	Pencurian/ Robbery	27	-	27
14	Perampokan/ Armed Robbery	4	-	4
15	Pemerasan/ Extortion	5	-	5
16	Penggelapan/ Blackout	4	-	4
17	Penipuan/ Deception	5	-	5
18	Perusakan/ Destruction	-	-	-
19	Dalam Jabatan/ In Charge	-	-	-
20	Penadahan/ Passing on Stolen Goods	11	-	11
21	Narkotik/ Narcotics	18	-	18
22	Ekonomi / Economic	-	-	-
23	Korupsi	-	-	-
24	Gelandangan / Vagrant	-	-	-
25	Perlindungan Anak	13	-	13
26	Laka Lantas	5	-	5
27	Tentang Kehutanan	1	-	1
28	Kekerasan Dalam Rumah Tangga	1	-	1
29	Trafiking	-	-	-
30	Kefarmasian/Obat-obatan	32	-	32
31	Sajam/Bahan Peledak	8	-	8
32	Konservasi Alam	1	-	1
33	Pertambangan Batu Bara/Mineral	-	-	-
34	Perbuatan Tidak Menyenangkan	5	-	5
35	Teroris/Terrorisme	-	-	-
<b>Jumlah / Total</b>		<b>209</b>	<b>-</b>	<b>209</b>

Sumber : Lembaga Pemasyarakatan Kabupaten Jember.

Source : Correctional Institution Regency of Jember.

**Tabel 4.4.4** **Banyaknya Narapidana dan Pidana Rumah Menurut Jenis Tindak Pidana Bulan Februari di Kabupaten Jember, 2018**  
*The Number of Convict and Home Convict According to Type of Crime in February at Jember Regency, 2018*

No Num	Jenis Tindak Pidana Type of Crime	Narapidana Convict	Pidana Rumah Home Convict	Jumlah Total
(1)	(2)	(3)	(4)	(5)
1	Politik / Politics	-	-	-
2	Terhadap Kepala Negara / Against Head Of State	-	-	-
3	Terhadap Kepentingan Umum / Against Public Interest	-	-	-
4	Pembakaran/ Burning	-	-	-
5	Penyuapan / Bribery	-	-	-
6	Mata Uang/ Currency	-	-	-
7	Pemalsuan Materai/Surat/Stamp/ Letter Forgery	1	-	1
8	Kesusilaan/ Morality	-	-	-
9	Penjudian / Gambling	40	-	40
10	Penculikan / Kidnapping	-	-	-
11	Pembunuhan/ Murder	1	-	1
12	Penganiayaan/ Mistreatment	27	-	27
13	Pencurian/ Robbery	27	-	27
14	Perampokan/ Armed Robbery	4	-	4
15	Pemerasan/ Extortion	5	-	5
16	Penggelapan/ Blackout	4	-	4
17	Penipuan/ Deception	5	-	5
18	Perusakan/ Destruction	-	-	-
19	Dalam Jabatan/ In Charge	-	-	-
20	Penadahan/ Passing on Stolen Goods	11	-	11
21	Narkotik/ Narcotics	18	-	18
22	Ekonomi / Economic	-	-	-
23	Korupsi	-	-	-
24	Gelandangan / Vagrant	-	-	-
25	Perlindungan Anak	13	-	13
26	Laka Lantas	5	-	5
27	Tentang Kehutanan	1	-	1
28	Kekerasan Dalam Rumah Tangga	1	-	1
29	Trafiking	-	-	-
30	Kefarmasian/Obat-obatan	32	-	32
31	Sajam/Bahan Peledak	8	-	8
32	Konservasi Alam	1	-	1
33	Pertambangan Batu Bara/Mineral	-	-	-
34	Perbuatan Tidak Menyenangkan	5	-	5
35	Teroris/Terrorisme	-	-	-
<b>Jumlah / Total</b>		<b>209</b>	<b>-</b>	<b>209</b>

Sumber : Lembaga Pemasyarakatan Kabupaten Jember.

Source : Correctional Institution Regency of Jember.

**Tabel**  
Table

4.4.5

**Isi Rumah Tahanan Negara Menurut Jenis Tindak Pidana dan Jenis Kelamin Bulan Januari di Kabupaten Jember 2018**

*The Inhabitant of State Prison According to Type of Crime and Sex in January at Jember Regency 2018*

No Num	Jenis Tindak Pidana Type of Crime	Laki-laki Male	Perempuan Female	Jumlah Total
(1)	(2)	(3)	(4)	(5)
1	Politik / Politics	-	-	-
2	Terhadap Kepala Negara / Against Head Of State	-	-	-
3	Terhadap Kepentingan Umum / Against Public Interest	1	-	1
4	Pembakaran/ Burning	1	-	1
5	Penyuapan / Bribery	-	-	-
6	Mata Uang/ Currency	-	-	-
7	Pemalsuan Materai/Surat/Stamp/ Letter Forgery	1	-	1
8	Kesusilaan/ Morality	1	-	1
9	Penjudian / Gambling	32	6	38
10	Penculikan / Kidnapping	-	-	-
11	Pembunuhan/ Murder	-	-	-
12	Penganiayaan/ Mistreatment	23	-	23
13	Pencurian/ Robbery	35	1	36
14	Perampokan/ Armed Robbery	4	-	4
15	Pemerasan/ Extortion	1	-	1
16	Penggelapan/ Blackout	6	2	8
17	Penipuan/ Deception	14	1	15
18	Perusakan/ Destruction	1	-	1
19	Dalam Jabatan/ In Charge	-	-	-
20	Penadahan/ Passing on Stolen Goods	8	-	8
21	Narkotik/ Narcotics	11	-	11
22	Ekonomi / Economic	-	-	-
23	Korupsi	2	-	2
24	Gelandangan / Vagrant	-	-	-
25	Perlindungan Anak	13	-	13
26	Laka Lantas	7	-	7
27	Tentang Kehutanan	-	-	-
28	Kekerasan Dalam Rumah Tangga	2	1	3
29	Trafiking	-	-	-
30	Kefarmasian/Obat-obatan	31	-	31
31	Sajam/Bahan Peledak	11	-	11
32	Konservasi Alam	7	-	7
33	Pertambangan Batu Bara/Mineral	-	-	-
34	Perbuatan Tidak Menyenangkan	-	-	-
35	Teroris/Terrorisme	-	-	-
<b>Jumlah / Total</b>		<b>212</b>	<b>11</b>	<b>223</b>

Sumber : Lembaga Pemasyarakatan Kabupaten Jember.

Source : Correctional Institution Regency of Jember.

**Tabel 4.4.6** **Isi Rumah Tahanan Negara Menurut Jenis Tindak Pidana dan Jenis Kelamin Bulan Februari di Kabupaten Jember 2018**  
*The Inhabitant of State Prison According to Type of Crime and Sex in February at Jember Regency 2018*

No Num	Jenis Tindak Pidana Type of Crime	Laki-laki Male	Perempuan Female	Jumlah Total
(1)	(2)	(3)	(4)	(5)
1	Politik / Politics	-	-	-
2	Terhadap Kepala Negara / Against Head Of State	-	-	-
3	Terhadap Kepentingan Umum / Against Public Interest	1	-	1
4	Pembakaran/ Burning	1	-	1
5	Penyuapan / Bribery	-	-	-
6	Mata Uang/ Currency	-	-	-
7	Pemalsuan Materai/Surat/Stamp/ Letter Forgery	1	-	1
8	Kesusilaan/ Morality	1	-	1
9	Penjudian / Gambling	32	6	38
10	Penculikan / Kidnapping	-	-	-
11	Pembunuhan/ Murder	-	-	-
12	Penganiayaan/ Mistreatment	23	-	23
13	Pencurian/ Robbery	35	1	36
14	Perampokan/ Armed Robbery	4	-	4
15	Pemerasan/ Extortion	1	-	1
16	Penggelapan/ Blackout	6	2	8
17	Penipuan/ Deception	14	1	15
18	Perusakan/ Destruction	1	-	1
19	Dalam Jabatan/ In Charge	-	-	-
20	Penadahan/ Passing on Stolen Goods	8	-	8
21	Narkotik/ Narcotics	11	-	11
22	Ekonomi / Economic	-	-	-
23	Korupsi	2	-	2
24	Gelandangan / Vagrant	-	-	-
25	Perlindungan Anak	13	-	13
26	Laka Lantas	7	-	7
27	Tentang Kehutanan	-	-	-
28	Kekerasan Dalam Rumah Tangga	2	1	3
29	Trafiking	-	-	-
30	Kefarmasian/Obat-obatan	31	-	31
31	Sajam/Bahan Peledak	11	-	11
32	Konservasi Alam	7	-	7
33	Pertambangan Batu Bara/Mineral	-	-	-
34	Perbuatan Tidak Menyenangkan	-	-	-
35	Teroris/Terrorisme	-	-	-
<b>Jumlah / Total</b>		<b>212</b>	<b>11</b>	<b>223</b>

Sumber : Lembaga Pemasyarakatan Kabupaten Jember.  
 Source : Correctional Institution Regency of Jember.

**Tabel**  
*Table*

**4.4.7 Jumlah Tahanan dan Narapidana Menurut Tindak Pidana dan Jenis Kelamin Bulan Maret di Kabupaten Jember Tahun 2018**  
*The Number of Convict and Inhabitant According to Type of Crime and Sex in March at Jember Regency. 2018*

No Num	Jenis Tindak Pidana Type of Crime	Laki-laki Male		Perempuan Female	
		Tahanan Inhabitant	Narapidana Convict	Tahanan Inhabitant	Narapidana Convict
(1)	(2)	(3)	(4)	(5)	(6)
1	Politik / Politics	-	-	-	-
2	Terhadap Kepala Negara / Against Head Of State	-	-	-	-
3	Terhadap Kepentingan Umum / Against Public Interest	-	-	-	-
4	Pembakaran/ Burning	-	-	-	-
5	Penyuapan / Bribery	-	-	-	-
6	Mata Uang/ Currency	-	5	-	1
7	Pemalsuan Materai/Surat/Stamp/ Letter Forgery	4	1	-	1
8	Kesusilaan/ Morality	-	9	-	-
9	Penjudian / Gambling	50	6	2	-
10	Penculikan / Kidnapping	-	-	-	-
11	Pembunuhan/ Murder	3	7	-	1
12	Penganiayaan/ Mistreatment	45	19	2	1
13	Pencurian/ Robbery	50	53	6	1
14	Perampokan/ Armed Robbery	9	16	-	-
15	Pemerasan/ Extortion	2	1	-	-
16	Penggelapan/ Blackout	10	12	3	2
17	Penipuan/ Deception	20	16	2	1
18	Perusakan/ Destruction	1	-	-	-
19	Dalam Jabatan/ In Charge	-	-	-	-
20	Penadahan/ Passing on Stolen Goods	25	5	1	-
21	Narkotik/ Narcotics	39	108	4	2
22	Ekonomi / Economic	-	-	-	-
23	Korupsi	11	12	2	-
24	Gelandangan / Vagrant	-	-	-	-
25	Perlindungan Anak	30	53	-	-
26	Laka Lantas	8	6	-	-
27	Tentang Kehutanan	7	7	-	-
28	Kekerasan Dalam Rumah Tangga	3	3	1	-
29	Trafiking	-	-	-	-
30	Kefarmasian/Obat-obatan	61	43	10	-
31	Sajam/Bahan Peledak	9	5	-	-
32	Konservasi Alam	2	2	-	1
33	Pertambangan Batu Bara/Mineral	-	-	-	-
34	Perbuatan Tidak Menyenangkan	1	3	-	-
35	Teroris/Terorisme	-	-	-	-
<b>Jumlah / Total</b>		<b>390</b>	<b>392</b>	<b>33</b>	<b>11</b>

Sumber : Lembaga Pemasyarakatan Kabupaten Jember.  
Source : Correctional Institution Regency of Jember.

**Tabel 4.4.8** Jumlah Tahanan dan Narapidana Menurut Tindak Pidana dan Jenis Kelamin Bulan April di Kabupaten Jember Tahun 2018  
*The Number of Convict and Inhabitant According to Type of Crime and Sex in April at Jember Regency, 2018*

No Num	Jenis Tindak Pidana Type of Crime	Laki-laki Male		Perempuan Female	
		Tahanan Inhabitant	Narapidana Convict	Tahanan Inhabitant	Narapidana Convict
(1)	(2)	(3)	(4)	(5)	(6)
1	Politik / Politics	-	-	-	-
2	Terhadap Kepala Negara / Against Head Of State	-	-	-	-
3	Terhadap Kepentingan Umum / Against Public Interest	2	-	-	-
4	Pembakaran/ Burning	-	-	-	-
5	Penyuapan / Bribery	-	-	-	-
6	Mata Uang/ Currency	-	4	-	1
7	Pemalsuan Materai/Surat/Stamp/ Letter Forgery	4	-	-	-
8	Kesusilaan/ Morality	2	8	-	-
9	Penjudian / Gambling	29	7	2	-
10	Penculikan / Kidnapping	-	-	-	-
11	Pembunuhan/ Murder	2	8	-	1
12	Penganiayaan/ Mistreatment	30	17	2	1
13	Pencurian/ Robbery	59	57	7	2
14	Perampokan/ Armed Robbery	11	16	-	-
15	Pemerasan/ Extortion	3	1	-	-
16	Penggelapan/ Blackout	11	19	1	3
17	Penipuan/ Deception	20	16	4	1
18	Perusakan/ Destruction	-	-	-	-
19	Dalam Jabatan/ In Charge	-	-	-	-
20	Penadahan/ Passing on Stolen Goods	16	6	1	-
21	Narkotik/ Narcotics	43	109	6	2
22	Ekonomi / Economic	-	-	-	-
23	Korupsi	11	12	2	-
24	Gelandangan / Vagrant	-	-	-	-
25	Perlindungan Anak	24	78	-	-
26	Laka Lantas	8	5	-	-
27	Tentang Kehutanan	5	8	-	-
28	Kekerasan Dalam Rumah Tangga	3	4	1	-
29	Trafiking	-	-	-	-
30	Kefarmasian/Obat-obatan	65	37	8	1
31	Sajam/Bahan Peledak	11	5	-	-
32	Konservasi Alam	4	3	-	1
33	Pertambangan Batu Bara/Mineral	-	-	-	-
34	Perbuatan Tidak Menyenangkan	-	3	-	-
35	Teroris/Terrorisme	-	2	-	-
<b>Jumlah / Total</b>		<b>363</b>	<b>425</b>	<b>34</b>	<b>13</b>

Sumber : Lembaga Pemasyarakatan Kabupaten Jember.  
 Source : Correctional Institution Regency of Jember.

**Tabel**  
Table

**4.4.9 Jumlah Tahanan dan Narapidana Menurut Tindak Pidana dan Jenis Kelamin Bulan Mei di Kabupaten Jember Tahun 2018**  
*The Number of Convict and Inhabitant According to Type of Crime and Sex in May at Jember Regency. 2018*

No Num	Jenis Tindak Pidana Type of Crime	Laki-laki Male		Perempuan Female	
		Tahanan Inhabitant	Narapidana Convict	Tahanan Inhabitant	Narapidana Convict
		(3)	(4)	(5)	(6)
1	Politik / Politics	-	-	-	-
2	Terhadap Kepala Negara / Against Head Of State	-	-	-	-
3	Terhadap Kepentingan Umum / Against Public Interest	-	-	-	-
4	Pembakaran/ Burning	-	-	-	-
5	Penyuapan / Bribery	-	-	-	-
6	Mata Uang/ Currency	1	4	-	1
7	Pemalsuan Materai/Surat/Stamp/ Letter Forgery	1	2	-	2
8	Kesusilaan/ Morality	3	10	-	-
9	Penjudian / Gambling	25	9	-	-
10	Penculikan / Kidnapping	-	-	-	-
11	Pembunuhan/ Murder	3	7	-	1
12	Penganiayaan/ Mistreatment	29	17	3	1
13	Pencurian/ Robbery	66	72	6	2
14	Perampokan/ Armed Robbery	8	18	-	-
15	Pemerasan/ Extortion	1	2	-	-
16	Penggelapan/ Blackout	10	17	1	2
17	Penipuan/ Deception	26	19	2	1
18	Perusakan/ Destruction	1	-	-	-
19	Dalam Jabatan/ In Charge	-	-	-	-
20	Penadahan/ Passing on Stolen Goods	12	6	-	1
21	Narkotik/ Narcotics	47	118	7	1
22	Ekonomi / Economic	-	-	-	-
23	Korupsi	10	12	3	-
24	Gelandangan / Vagrant	-	-	-	-
25	Perlindungan Anak	25	80	-	-
26	Laka Lantas	12	6	-	-
27	Tentang Kehutanan	8	6	-	-
28	Kekerasan Dalam Rumah Tangga	3	4	-	1
29	Trafiking	-	-	-	-
30	Kefarmasian/Obat-obatan	58	33	4	3
31	Sajam/Bahan Peledak	14	5	-	-
32	Konservasi Alam	2	2	-	-
33	Pertambangan Batu Bara/Mineral	-	-	-	-
34	Perbuatan Tidak Menyenangkan	-	2	-	-
35	Terroris/Terrorisme	-	2	-	-
<b>Jumlah / Total</b>		<b>365</b>	<b>453</b>	<b>26</b>	<b>16</b>

Sumber : Lembaga Pemasyarakatan Kabupaten Jember.

Source : Correctional Institution Regency of Jember.

**Tabel**  
Table

4.4.10

**Jumlah Tahanan dan Narapidana Menurut Tindak Pidana dan Jenis Kelamin  
Bulan Juni di Kabupaten Jember Tahun 2018**  
*The Number of Convict and Inhabitant According to Type of Crime and Sex in June  
at Jember Regency. 2018*

No Num	Jenis Tindak Pidana Type of Crime	Laki-laki Male		Perempuan Female	
		Tahanan Inhabitant	Narapidana Convict	Tahanan Inhabitant	Narapidana Convict
		(3)	(4)	(5)	(6)
1	Politik / Politics	-	-	-	-
2	Terhadap Kepala Negara / Against Head Of State	-	-	-	-
3	Terhadap Kepentingan Umum / Against Public Interest	-	-	-	-
4	Pembakaran/ Burning	-	-	-	-
5	Penyuapan / Bribery	-	-	-	-
6	Mata Uang/ Currency	1	4	-	1
7	Pemalsuan Materai/Surat/Stamp/ Letter Forgery	1	2	-	1
8	Kesusilaan/ Morality	3	9	-	-
9	Penjudian / Gambling	33	2	-	-
10	Penculikan / Kidnapping	-	-	-	-
11	Pembunuhan/ Murder	2	8	-	1
12	Penganiayaan/ Mistreatment	26	13	3	-
13	Pencurian/ Robbery	67	72	5	2
14	Perampokan/ Armed Robbery	10	20	-	-
15	Pemerasan/ Extortion	2	1	-	-
16	Penggelapan/ Blackout	9	17	-	3
17	Penipuan/ Deception	17	14	3	1
18	Perusakan/ Destruction	-	-	-	-
19	Dalam Jabatan/ In Charge	-	-	-	-
20	Penadahan/ Passing on Stolen Goods	10	8	-	-
21	Narkotik/ Narcotics	51	128	7	3
22	Ekonomi / Economic	-	-	-	-
23	Korupsi	10	13	3	-
24	Gelandangan / Vagrant	-	-	-	-
25	Perlindungan Anak	28	77	-	-
26	Laka Lantas	10	7	-	-
27	Tentang Kehutanan	8	6	-	-
28	Kekerasan Dalam Rumah Tangga	4	4	-	-
29	Trafiking	-	-	-	-
30	Kefarmasian/Obat-obatan	62	25	4	3
31	Sajam/Bahan Peledak	13	2	-	-
32	Konservasi Alam	7	-	-	-
33	Pertambangan Batu Bara/Mineral	-	-	-	-
34	Perbuatan Tidak Menyenangkan	2	2	-	-
35	Teroris/Terorisme	-	2	-	-
<b>Jumlah / Total</b>		<b>376</b>	<b>436</b>	<b>25</b>	<b>15</b>

Sumber : Lembaga Pemasyarakatan Kabupaten Jember.

Source : Correctional Institution Regency of Jember.



**Tabel**  
Table

4.4.11

**Jumlah Tahanan dan Narapidana Menurut Tindak Pidana dan Jenis Kelamin  
Bulan Juli di Kabupaten Jember Tahun 2018**  
*The Number of Convict and Inhabitant According to Type of Crime and Sex in July  
at Jember Regency. 2018*

No Num	Jenis Tindak Pidana Type of Crime	Laki-laki Male		Perempuan Female	
		Tahanan Inhabitant	Narapidana Convict	Tahanan Inhabitant	Narapidana Convict
(1)	(2)	(3)	(4)	(5)	(6)
1	Politik / Politics	-	-	-	-
2	Terhadap Kepala Negara / Against Head Of State	-	-	-	-
3	Terhadap Kepentingan Umum / Against Public Interest	-	-	-	-
4	Pembakaran/ Burning	-	-	-	-
5	Penyuapan / Bribery	-	-	-	-
6	Mata Uang/ Currency	1	4	-	1
7	Pemalsuan Materai/Surat/Stamp/ Letter Forgery	1	2	-	-
8	Kesusilaan/ Morality	4	9	-	-
9	Penjudian / Gambling	35	6	-	-
10	Penculikan / Kidnapping	-	-	-	-
11	Pembunuhan/ Murder	3	8	-	-
12	Penganiayaan/ Mistreatment	24	15	1	1
13	Pencurian/ Robbery	65	76	7	2
14	Perampokan/ Armed Robbery	8	21	-	-
15	Pemerasan/ Extortion	2	1	-	-
16	Penggelapan/ Blackout	12	20	1	-
17	Penipuan/ Deception	14	12	2	-
18	Perusakan/ Destruction	-	-	-	-
19	Dalam Jabatan/ In Charge	-	-	-	-
20	Penadahan/ Passing on Stolen Goods	14	7	-	-
21	Narkotik/ Narcotics	51	123	6	1
22	Ekonomi / Economic	-	-	-	-
23	Korupsi	10	10	3	-
24	Gelandangan / Vagrant	-	-	-	-
25	Perlindungan Anak	24	84	-	-
26	Laka Lantas	8	10	-	-
27	Tentang Kehutanan	2	8	-	-
28	Kekerasan Dalam Rumah Tangga	4	5	-	-
29	Trafiking	-	-	-	-
30	Kefarmasian/Obat-obatan	58	28	4	1
31	Sajam/Bahan Peledak	20	3	-	-
32	Konservasi Alam	4	2	-	-
33	Pertambangan Batu Bara/Mineral	1	-	-	-
34	Perbuatan Tidak Menyenangkan	2	2	-	-
35	Teroris/Terrorisme	-	2	-	-
<b>Jumlah / Total</b>		<b>367</b>	<b>458</b>	<b>24</b>	<b>6</b>

Sumber : Lembaga Pemasyarakatan Kabupaten Jember.

Source : Correctional Institution Regency of Jember.

**Tabel**  
Table

4.4.12

**Jumlah Tahanan dan Narapidana Menurut Tindak Pidana dan Jenis Kelamin  
Bulan Agustus di Kabupaten Jember Tahun 2018**  
*The Number of Convict and Inhabitant According to Type of Crime and Sex in  
August at Jember Regency, 2018*

No Num	Jenis Tindak Pidana Type of Crime	Laki-laki Male		Perempuan Female	
		Tahanan Inhabitant	Narapidana Convict	Tahanan Inhabitant	Narapidana Convict
(1)	(2)	(3)	(4)	(5)	(6)
1	Politik / Politics	-	-	-	-
2	Terhadap Kepala Negara / Against Head Of State	-	-	-	-
3	Terhadap Kepentingan Umum / Against Public Interest	-	-	-	-
4	Pembakaran/ Burning	-	-	-	-
5	Penyuapan / Bribery	-	-	-	-
6	Mata Uang/ Currency	4	5	-	-
7	Pemalsuan Materai/Surat/Stamp/ Letter Forgery	-	2	-	-
8	Kesusilaan/ Morality	3	9	-	-
9	Penjudian / Gambling	37	9	-	-
10	Penculikan / Kidnapping	-	-	-	-
11	Pembunuhan/ Murder	3	9	-	-
12	Penganiayaan/ Mistreatment	33	17	1	1
13	Pencurian/ Robbery	45	72	2	1
14	Perampokan/ Armed Robbery	7	15	-	-
15	Pemerasan/ Extortion	2	-	1	-
16	Penggelapan/ Blackout	17	18	1	-
17	Penipuan/ Deception	9	10	4	1
18	Perusakan/ Destruction	-	-	-	-
19	Dalam Jabatan/ In Charge	-	-	-	-
20	Penadahan/ Passing on Stolen Goods	11	2	-	-
21	Narkotik/ Narcotics	49	126	7	1
22	Ekonomi / Economic	-	-	-	-
23	Korupsi	9	9	3	1
24	Gelandangan / Vagrant	-	-	-	-
25	Perlindungan Anak	21	85	-	-
26	Laka Lantas	4	9	-	-
27	Tentang Kehutanan	2	7	-	-
28	Kekerasan Dalam Rumah Tangga	4	5	-	-
29	Trafiking	-	-	-	-
30	Kefarmasian/Obat-obatan	44	32	4	1
31	Sajam/Bahan Peledak	17	2	-	-
32	Konservasi Alam	5	5	-	-
33	Pertambangan Batu Bara/Mineral	2	1	-	-
34	Perbuatan Tidak Menyenangkan	4	-	-	-
35	Teroris/Terrorisme	-	2	-	-
<b>Jumlah / Total</b>		<b>332</b>	<b>451</b>	<b>23</b>	<b>6</b>

Sumber : Lembaga Pemasyarakatan Kabupaten Jember.

Source : Correctional Institution Regency of Jember.

**Tabel**  
Table

4.4.13

**Jumlah Tahanan dan Narapidana Menurut Tindak Pidana dan Jenis Kelamin  
Bulan September di Kabupaten Jember Tahun 2018**  
*The Number of Convict and Inhabitant According to Type of Crime and Sex in  
September at Jember Regency. 2018*

No Num	Jenis Tindak Pidana Type of Crime	Laki-laki Male		Perempuan Female	
		Tahanan Inhabitant	Narapidana Convict	Tahanan Inhabitant	Narapidana Convict
(1)	(2)	(3)	(4)	(5)	(6)
1	Politik / Politics	-	-	-	-
2	Terhadap Kepala Negara / Against Head Of State	-	-	-	-
3	Terhadap Kepentingan Umum / Against Public Interest	2	-	-	-
4	Pembakaran/ Burning	-	-	-	-
5	Penyuapan / Bribery	-	-	-	-
6	Mata Uang/ Currency	4	5	-	-
7	Pemalsuan Materai/Surat/Stamp/ Letter Forgery	-	-	-	-
8	Kesusilaan/ Morality	2	9	-	-
9	Penjudian / Gambling	39	11	-	-
10	Penculikan / Kidnapping	-	-	-	-
11	Pembunuhan/ Murder	1	6	-	-
12	Penganiayaan/ Mistreatment	38	14	1	1
13	Pencurian/ Robbery	56	71	2	1
14	Perampokan/ Armed Robbery	12	15	0	-
15	Pemerasan/ Extortion	3	1	1	-
16	Penggelapan/ Blackout	16	17	4	1
17	Penipuan/ Deception	15	8	2	1
18	Perusakan/ Destruction	2	0	-	-
19	Dalam Jabatan/ In Charge	-	-	-	-
20	Penadahan/ Passing on Stolen Goods	18	1	-	1
21	Narkotik/ Narcotics	47	137	6	2
22	Ekonomi / Economic	-	-	-	-
23	Korupsi	12	8	3	1
24	Gelandangan / Vagrant	-	-	-	-
25	Perlindungan Anak	18	75	-	1
26	Laka Lantas	5	8	-	-
27	Tentang Kehutanan	4	8	-	-
28	Kekerasan Dalam Rumah Tangga	4	4	-	-
29	Trafiking	1	-	-	-
30	Kefarmasian/Obat-obatan	32	30	3	2
31	Sajam/Bahan Peledak	13	3	-	-
32	Konservasi Alam	1	6	-	-
33	Pertambangan Batu Bara/Mineral	2	2	-	-
34	Perbuatan Tidak Menyenangkan	4	1	-	-
35	Teroris/Terrorisme	-	2	-	-
<b>Jumlah / Total</b>		<b>351</b>	<b>442</b>	<b>22</b>	<b>11</b>

Sumber : Lembaga Pemasyarakatan Kabupaten Jember.

Source : Correctional Institution Regency of Jember.

**Tabel**  
Table

4.4.14

**Jumlah Tahanan dan Narapidana Menurut Tindak Pidana dan Jenis Kelamin  
Bulan Oktober di Kabupaten Jember Tahun 2018**  
*The Number of Convict and Inhabitant According to Type of Crime and Sex in  
October at Jember Regency. 2018*

No Num	Jenis Tindak Pidana Type of Crime	Laki-laki Male		Perempuan Female	
		Tahanan Inhabitant	Narapidana Convict	Tahanan Inhabitant	Narapidana Convict
(1)	(2)	(3)	(4)	(5)	(6)
1	Politik / Politics	-	-	-	-
2	Terhadap Kepala Negara / Against Head Of State	-	-	-	-
3	Terhadap Kepentingan Umum / Against Public Interest	3	3	-	-
4	Pembakaran/ Burning	-	-	-	-
5	Penyuapan / Bribery	-	-	-	-
6	Mata Uang/ Currency	4	4	-	-
7	Pemalsuan Materai/Surat/Stamp/ Letter Forgery	-	-	-	-
8	Kesusilaan/ Morality	2	9	-	-
9	Penjudian / Gambling	36	17	-	-
10	Penculikan / Kidnapping	-	-	-	-
11	Pembunuhan/ Murder	1	6	-	-
12	Penganiayaan/ Mistreatment	42	17	3	-
13	Pencurian/ Robbery	50	68	1	-
14	Perampokan/ Armed Robbery	12	15	-	-
15	Pemerasan/ Extortion	-	3	1	-
16	Penggelapan/ Blackout	18	19	1	2
17	Penipuan/ Deception	12	10	2	-
18	Perusakan/ Destruction	-	1	-	1
19	Dalam Jabatan/ In Charge	-	-	-	-
20	Penadahan/ Passing on Stolen Goods	18	6	-	-
21	Narkotik/ Narcotics	53	135	6	5
22	Ekonomi / Economic	-	-	-	-
23	Korupsi	11	5	3	1
24	Gelandangan / Vagrant	-	-	-	-
25	Perlindungan Anak	14	84	-	1
26	Laka Lantas	4	8	1	-
27	Tentang Kehutanan	3	-	-	-
28	Kekerasan Dalam Rumah Tangga	2	3	-	-
29	Trafiking	-	-	-	-
30	Kefarmasian/Obat-obatan	32	26	3	5
31	Sajam/Bahan Peledak	17	8	-	-
32	Konservasi Alam	2	6	-	-
33	Pertambangan Batu Bara/Mineral	2	2	-	-
34	Perbuatan Tidak Menyenangkan	2	1	-	-
35	Teroris/Terrorisme	-	2	-	-
<b>Jumlah / Total</b>		<b>340</b>	<b>458</b>	<b>21</b>	<b>15</b>

Sumber : Lembaga Pemasyarakatan Kabupaten Jember.  
Source : Correctional Institution Regency of Jember.

**Tabel**  
Table

4.4.15

**Jumlah Tahanan dan Narapidana Menurut Tindak Pidana dan Jenis Kelamin Bulan November di Kabupaten Jember Tahun 2018**  
*The Number of Convict and Inhabitant According to Type of Crime and Sex in Nopember at Jember Regency, 2018*

No Num	Jenis Tindak Pidana Type of Crime	Laki-laki Male		Perempuan Female	
		Tahanan Inhabitant	Narapidana Convict	Tahanan Inhabitant	Narapidana Convict
(1)	(2)	(3)	(4)	(5)	(6)
1	Politik / Politics	-	-	-	-
2	Terhadap Kepala Negara / Against Head Of State	-	-	-	-
3	Terhadap Kepentingan Umum / Against Public Interest	2	-	-	-
4	Pembakaran/ Burning	-	-	-	-
5	Penyuapan / Bribery	-	-	-	-
6	Mata Uang/ Currency	3	5	-	-
7	Pemalsuan Materai/Surat/Stamp/ Letter Forgery	1	-	-	-
8	Kesusilaan/ Morality	-	-	-	-
9	Penjudian / Gambling	43	10	-	-
10	Penculikan / Kidnapping	-	-	-	-
11	Pembunuhan/ Murder	-	6	-	-
12	Penganiayaan/ Mistreatment	29	25	1	-
13	Pencurian/ Robbery	60	63	3	-
14	Perampokan/ Armed Robbery	13	16	-	-
15	Pemerasan/ Extortion	-	3	-	-
16	Penggelapan/ Blackout	21	15	-	2
17	Penipuan/ Deception	12	12	2	1
18	Perusakan/ Destruction	-	-	-	1
19	Dalam Jabatan/ In Charge	-	-	-	-
20	Penadahan/ Passing on Stolen Goods	24	6	-	-
21	Narkotik/ Narcotics	63	124	6	4
22	Ekonomi / Economic	-	-	-	-
23	Korupsi	12	6	2	1
24	Gelandangan / Vagrant	-	-	-	-
25	Perlindungan Anak	14	92	-	1
26	Laka Lantas	-	8	1	-
27	Tentang Kehutanan	5	1	-	-
28	Kekerasan Dalam Rumah Tangga	1	3	-	-
29	Trafiking	-	-	-	-
30	Kefarmasian/Obat-obatan	43	24	2	2
31	Sajam/Bahan Peledak	14	8	-	-
32	Konservasi Alam	-	7	-	-
33	Pertambangan Batu Bara/Mineral	3	-	-	-
34	Perbuatan Tidak Menyenangkan	2	8	-	-
35	Teroris/Terrorisme	-	2	-	-
<b>Jumlah / Total</b>		<b>365</b>	<b>444</b>	<b>17</b>	<b>12</b>

Sumber : Lembaga Pemasyarakatan Kabupaten Jember.

Source : Correctional Institution Regency of Jember.

**Tabel**  
Table**4.4.16**

**Jumlah Tahanan dan Narapidana Menurut Tindak Pidana dan Jenis Kelamin  
Bulan Desember di Kabupaten Jember Tahun 2018**  
*The Number of Convict and Inhabitant According to Type of Crime and Sex in  
December at Jember Regency, 2018*

No Num	Jenis Tindak Pidana Type of Crime	Laki-laki Male		Perempuan Female	
		Tahanan Inhabitant	Narapidana Convict	Tahanan Inhabitant	Narapidana Convict
(1)	(2)	(3)	(4)	(5)	(6)
1	Politik / Politics	-	-	-	-
2	Terhadap Kepala Negara / Against Head Of State	-	-	-	-
3	Terhadap Kepentingan Umum / Against Public Interest	3	1	-	-
4	Pembakaran/ Burning	-	-	-	-
5	Penyuapan / Bribery	-	-	-	-
6	Mata Uang/ Currency Pemalsuan	-	8	-	-
7	Materai/Surat/Stamp/ Letter Forgery	-	-	-	-
8	Kesusilaan/ Morality	-	-	-	-
9	Penjudian / Gambling	31	14	-	-
10	Penculikan / Kidnapping	-	-	-	-
11	Pembunuhan/ Murder	2	6	-	-
12	Penganiayaan/ Mistreatment	31	26	2	-
13	Pencurian/ Robbery	47	68	2	-
14	Perampokan/ Armed Robbery	12	18	-	-
15	Pemerasan/ Extortion	-	-	-	-
16	Penggelapan/ Blackout	15	23	-	2
17	Penipuan/ Deception	10	12	1	1
18	Perusakan/ Destruction	-	1	-	1
19	Dalam Jabatan/ In Charge	-	-	-	-
20	Penadahan/ Passing on Stolen Goods	19	8	-	-
21	Narkotik/ Narcotics	55	131	4	7
22	Ekonomi / Economic	-	-	-	-
23	Korupsi	11	7	2	1
24	Gelandangan / Vagrant	-	-	-	-
25	Perlindungan Anak	20	95	-	1
26	Laka Lantas	3	9	-	1
27	Tentang Kehutanan	1	-	-	-
28	Kekerasan Dalam Rumah Tangga	3	3	-	-
29	Trafiking	-	-	-	-
30	Kefarmasian/Obat-obatan	59	22	2	2
31	Sajam/Bahan Peledak	10	9	-	-
32	Konservasi Alam	1	5	-	-
33	Pertambangan Batu Bara/Mineral	-	-	-	-
34	Perbuatan Tidak Menyenangkan	1	2	-	1
35	Teroris/Terrorisme	-	2	-	-
<b>Jumlah / Total</b>		<b>334</b>	<b>470</b>	<b>13</b>	<b>17</b>

Sumber : Lembaga Pemasyarakatan Kabupaten Jember.

Source : Correctional Institution Regency of Jember.

**Tabel 4.4.17** Banyaknya Narapidana dan Tahanan Menurut Jenis Kelamin, 2018  
*The Number of Convict and Inhabitant According to Type of Sex. 2018*

No Num	Jenis Tindak Pidana Type of Crime	Laki-laki Male	Perempuan Female	Jumlah Total
(1)	(2)	(3)	(4)	(5)
1	Kemanan Negara/ Makar/ Politik	-	-	-
2	Terhadap Kepala Negara	-	-	-
3	Terhadap Ketertiban	-	-	-
4	Pembakaran/ Burning	-	-	-
5	Penyuapan / Bribery	-	-	-
6	Mata Uang/ Currency	4	-	4
7	Pemalsuan Materai/Surat/Stamp/ Letter Forgery	2	-	2
8	Kesusilaan/ Morality	9	-	9
9	Penjudian / Gambling	11	-	11
10	Penculikan / Kidnapping	-	-	-
11	Pembunuhan/ Murder	8	-	8
12	Penganiayaan/ Mistreatment	27	1	28
13	Pencurian/ Robbery	104	-	104
14	Perampokan/ Armed Robbery	2	-	2
15	Pemerasan/Mengancam/ Extortion	1	1	2
16	Penggelapan/ Blackout	25	1	26
17	Penipuan/ Deception	15	1	16
18	Deserse	-	-	-
19	Perbankan	3	-	3
20	Penadahan/ Passing on Stolen Goods	8	-	8
21	Migas	-	-	-
22	Subversi	-	-	-
23	Narkotika	158	8	166
24	Korupsi	15	2	17
25	Kepabeanan	-	-	-
26	KUHP/ Pidana/ Kriminal (umum)	-	-	-
27	Kenakalan	-	-	-
28	Lain-lain	1	-	1
29	Psikotropika	-	-	-
30	Senjata Tajam/ Senjata Api/ Bahan Peledak	7	-	7
31	Teroris	2	-	2
32	Kekerasan terhadap Wanita & Anak	-	-	-
33	Perlindungan Anak	85	1	86
34	Perikanan	-	-	-
35	Kehutanan	7	-	7
36	Hak Cipta	-	-	-
37	Kekerasan dalam Rumah Tangga	6	-	6
38	Cukai	-	-	-

Lanjutan Tabel/Continued Table 4.4.17

No Num	Jenis Tindak Pidana Type of Crime	Laki-laki Male	Perempuan Female	Jumlah Total
(1)	(2)	(3)	(4)	(5)
39	Pencucian Uang	-	-	-
40	Pelanggaran Lalu Lintas	6	-	6
41	Dalam Jabatan	-	-	-
42	Keimigrasian	-	-	-
43	Perlindungan Konsumen	-	-	-
44	Kesehatan	53	1	54
45	Penggandaan	-	-	-
46	Human Trafficking	-	-	-
47	Pembalakan Liar	-	-	-
48	HAM Berat	-	-	-
49	Terorganisasi Lainnya	-	-	-
50	Merusak Barang	-	-	-
51	Pornografi	2	-	2
52	Penagihan Pajak dengan Surat Paksa	-	-	-
<b>Tahun/ Year 2018</b>		<b>561</b>	<b>16</b>	<b>577</b>

Sumber : Lembaga Pemasyarakatan Kabupaten Jember.

Source : Correctional Institution Regency of Jember.



**Tabel 4.4.18 Banyaknya Narapidana dan Tahanan Menurut Jenis Tindak Pidana 2018**  
*The Number of Convict and Inhabitant According to Type of Crime. 2018*

No	Jenis Tindak Pidana <i>Type of Crime</i>	Narapidana	Tahanan	Pidana Rumah	Jumlah <i>Total</i>
(1)	(2)	(3)	(4)	(5)	(6)
1	Kemanan Negara/ Makar/ Politik	-	-	-	-
2	Terhadap Kepala Negara	-	-	-	-
3	Terhadap Ketertiban	-	-	-	-
4	Pembakaran/ Burning	-	-	-	-
5	Penyuapan / Bribery	-	-	-	-
6	Mata Uang/ Currency	4	-	-	4
7	Pemalsuan Materai/Surat/Stamp/ Letter Forgery	1	1	-	2
8	Kesusilaan/ Morality	7	2	-	9
9	Penjudian / Gambling	9	2	-	11
10	Penculikan / Kidnapping	-	-	-	-
11	Pembunuhan/ Murder	6	2	-	8
12	Penganiayaan/ Mistreatment	16	12	-	28
13	Pencurian/ Robbery	87	17	-	104
14	Perampokan/ Armed Robbery	2	-	-	2
15	Pemerasan/Mengancam/ Extortion	2	-	-	2
16	Penggelapan/ Blackout	19	7	-	26
17	Penipuan/ Deception	12	4	-	16
18	Deserse	-	-	-	-
19	Perbankan	3	-	-	3
20	Penadahan/ Passing on Stolen Goods	5	3	-	8
21	Migas	-	-	-	-
22	Subversi	-	-	-	-
23	Narkotika	123	43	-	166
24	Korupsi	7	10	-	17
25	Kepabeanan	-	-	-	-
26	KUHP/ Pidana/ Kriminal (umum)	-	-	-	-
27	Kenakalan	-	-	-	-
28	Lain-lain	-	1	-	1
29	Psikotropika	-	-	-	-
30	Senjata Tajam/ Senjata Api/ Bahan Peledak	5	2	-	7
31	Teroris	2	-	-	2
32	Kekerasan terhadap Wanita & Anak	-	-	-	-
33	Perlindungan Anak	80	6	-	86
34	Perikanan	-	-	-	-
35	Kehutanan	6	1	-	7
36	Hak Cipta	-	-	-	-
37	Kekerasan dalam Rumah Tangga	4	2	-	6
38	Cukai	-	-	-	-

Lanjutan Tabel/ Continued Table 4.4.18

No Num	Jenis Tindak Pidana Type of Crime	Narapidana	Tahanan	Pidana Rumah	Jumlah Total
(1)	(2)	(3)	(4)	(5)	(6)
39	Pencucian Uang	-	-	-	-
40	Pelanggaran Lalu Lintas	3	3	-	6
41	Dalam Jabatan	-	-	-	-
42	Keimigrasian	-	-	-	-
43	Perlindungan Konsumen	-	-	-	-
44	Kesehatan	22	32	-	54
45	Penggandaan	-	-	-	-
46	Human Trafficking	-	-	-	-
47	Pembalakan Liar	-	-	-	-
48	HAM Berat	-	-	-	-
49	Terorganisasi Lainnya	-	-	-	-
50	Merusak Barang	-	-	-	-
51	Pornografi	1	1	-	2
52	Penagihan Pajak dengan Surat Paksa	-	-	-	-
<b>Jumlah / Total</b>		<b>426</b>	<b>151</b>	<b>-</b>	<b>577</b>

Sumber : Lembaga Pemasyarakatan Kabupaten Jember.

Source : Correctional Institution Regency of Jember.

**Tabel**  
Table

4.4.19

**Banyaknya Narapidana Berdasarkan Putusan Pengadilan Menurut Bulan dan Jenis Tindak Pidana Tahun 2018**

*The Number of Convict Based on Court Sentence According to Month and Type of Crime. 2018*

No Num	Jenis Tindak Pidana <i>Type of Crime</i>	Kejahatan <i>Crime</i>		Pelanggaran <i>Violation</i>	
		Pria Male	Wanita Female	Pria Male	Wanita Female
(1)	(2)	(3)	(4)	(5)	(6)
1	Januari / January	105	5	3	-
2	Februari / February	90	4	2	-
3	Maret / March	142	5	2	-
4	April / April	97	6	2	-
5	Mei / May	848	10	2	-
6	Juni / June	58	5	2	-
7	Juli / July	90	5	4	-
8	Agustus / August	125	7	3	-
9	September / September	97	6	1	-
10	Oktober / October	118	7	3	-
11	November / November	75	6	-	-
12	Desember / December	97	5	5	1
<b>Jumlah / Total</b>		<b>1 942</b>	<b>71</b>	<b>29</b>	<b>1</b>

Sumber : Lembaga Pemasyarakatan Kabupaten Jember.

Source : *Correctional Institution Regency of Jember.*

**Tabel 4.4.20** Jumlah Kejahatan/tindak Pidana yang Diselesaikan (Crime Cleared ) di Kabupaten Jember, 2016-2018  
*Number of Crimes /Criminal Offenses Solved in Jember Regency in Jember Regency, 2016-2018*

Kesatuan <i>Unity</i>	2016	2017	2018
(1)	(2)	(3)	(4)
1. Polsek Kencong	30	30	31
2. Polsek Gumukmas	29	23	17
3. Polsek Puger	33	36	33
4. Polsek Wuluhan	51	36	34
5. Polsek Ambulu	31	28	45
6. Polsek Tempurejo	26	21	27
7. Polsek Sempolan	35	30	16
8. Polsek Mayang	24	22	22
9. Polsek Mumbulsari	17	19	27
10. Polsek Jenggawah	76	106	93
11. Polsek Rambli Puji	28	35	36
12. Polsek Balung	32	21	47
13. Polsek Umbulsari	17	27	28
14. Polsek Semboro	23	40	31
15. Polsek Jombang	29	23	14
16. Polsek Sumberbaru	24	29	29
17. Polsek Tanggul	34	42	34
18. Polsek k Bangsalsari	26	27	40
19. Polsek Pantl	18	13	21
20. Polsek Sukorambi	11	13	18
21. Polsek Arjasa	15	18	35
22. Polsek Pakusari	24	21	25
23. Polsek Kalisat	31	34	32
24. Polsek Ledokombo	8	23	26
25. Polsek Sumberjambe	19	11	27
26. Polsek Sukowono	39	31	38
27. Polsek Jelbuk	11	18	21
28. Polsek Kaliwates	98	77	69
29. Polsek Sumbersari	41	57	74
30. Polsek Patrang	32	66	39
31. Polres Jember	639	361	396
<b>Jumlah / Total</b>	<b>1 551</b>	<b>1 338</b>	<b>1 425</b>

Sumber : Kepolisian Resort Jember

Source : Police Resort Jember

#### 4.5 Kemiskinan dan Pembangunan Manusia/ *Poverty And Human Development*

**Tabel 4.5.1** Banyaknya Desa/Kelurahan dan Jatah Beras Program Raskin (Kg) Menurut Kecamatan di Kabupaten Jember, 2018  
*The Number of Village, PKS-BBM Family, Rice Allocation Raskin(Kg) By Subdistrict in Jember Regency, 2018*

Kecamatan Subdistrict	Jumlah Desa Number of Village	Jatah Beras Raskin (Kg) Rice Allocation Raskin (Kg)	RumahTangga Miskin (RTS-PM) Family Destitute
(1)	(2)	(3)	(4)
1. Kencong	5	29 630	2 963
2. Gumuk Mas	8	34 890	3 489
3. Puger	12	42 740	4 274
4. Wuluhan	7	45 100	4 510
5. Ambulu	7	45 660	4 566
6. Tempurejo	8	67 480	6 748
7. Silo	9	99 000	9 900
8. Mayang	7	58 480	5 848
9. Mumbulsari	7	84 920	8 492
10. Jenggawah	8	46 970	4 697
11. Ajung	7	57 700	5 770
12. Rambipuji	8	37 040	3 704
13. Balung	8	34 840	3 484
14. Umbulsari	10	39 220	3 922
15. Semboro	6	28 040	2 804
16. Jombang	6	25 540	2 554
17. Sumberbaru	10	111 360	11 136
18. Tanggul	8	59 580	5 958
19. Bangsalsari	11	95 510	9 551
20. Panti	7	55 990	5 599
21. Sukorambi	5	31 740	3 174
22. Arjasa	6	50 830	5 083
23. Pakusari	7	51 340	5 134
24. Kalisat	12	108 200	10 820
25. Ledokombo	10	96 790	9 679
26. Sumberjambe	9	92 360	9 236
27. Sukowono	12	82 760	8 276
28. Jelbuk	6	52 000	5 200
29. Kaliwates	7	30 960	3 096
30. Sumpersari	7	36 930	3 693
31. Patrang	8	49 900	4 990
<b>Tahun/ Year 2018</b>	<b>248</b>	<b>1 783 500</b>	<b>178 350</b>
<b>Tahun/ Year 2017</b>	<b>248</b>	<b>2 675 247</b>	<b>178 346</b>

Sumber : Bulog Divisi Regional XI Kabupaten Jember.

Source : Logistic Bereau Regional Division XI Regency of Jember

# Produktifitas Tanaman Pangan

## Menurut Jenis Tanaman, 2018

Productivity of Food Crops by Type, 2018

**Padi**  
Paddy



59,16 Kw/Ha

**Ubi Kayu**  
Cassava



133,80 Kw/Ha

**Jagung**  
Corn



57,78 Kw/Ha

**Kedelai**  
Joy



25,5 Kw/Ha

**Ubi Jalar**  
Sweet Potatoe



230,01 Kw/Ha

**Kacang Tanah**  
Peanut




33,90 Kw/Ha

**Itik**/Duck



186 360 ekor

**Domba**/Sheep



79 027 ekor

**Kambing**/Goat




53 347 ekor

**Babi**/Pig



519 ekor

**Kuda**/Horse



468 ekor

**Sapi Perah**/Dairy Cow



1 543 ekor

**Sapi Potong**/Beef Cow



258 205 ekor

## Populasi Ternak Menurut Jenis Ternak, 2017

Livestock Population According Type, 2017



**Ayam**/broiler

11 794 938 ekor

# Pertanian

Agriculture

5

<https://jemberkab.bps.go.id>

## PENJELASAN TEKNIS

Data Pertanian Tanaman Pangan yang tercakup pada bab ini diperoleh dari Dinas Pertanian Tanaman Pangan (Diperta) Kabupaten Jember. Data yang tersaji meliputi luas panen, rata-rata produksi, dan total produksi untuk tanaman padi dan palawija, sayur-sayuran, bumbu dapur/empon-empon dan buah-buahan. Beberapa data disajikan menurut jenis tanamannya yang dirinci menurut kecamatan.

Data perkebunan yang diperoleh dari Dinas Kehutanan dan Perkebunan Kabupaten Jember menyajikan data produk utama perkebunan daerah ini yaitu tembakau perkebunan rakyat dengan berbagai jenisnya. Di samping tanaman perkebunan lainnya antara lain kelapa, kopi, lada, cengkeh, kapuk, panili, pinang, jambu mete, dan tebu. Adapun data yang tercakup meliputi luas panen, rata-rata produksi, dan total produksi yang dirinci menurut kecamatan.

Data kehutanan yang bersumber dari Perum Perhutani/Kesatuan Pemangku Hutan (KPH) Jember meliputi realisasi penjualan hasil hutan dan produksi hasil hutan menurut jenis produksi tanaman kehutanan. Selain itu disajikan pula luas hutan menurut fungsinya yang dirinci menjadi hutan lindung, hutan produksi, dan hutan suaka/ wisata.

Data peternakan yang tersaji meliputi data populasi ternak dan unggas,

## TECHNICAL NOTES

*The data of Foodstuff Agriculture included in this chapter is obtained from Foodstuff and Agriculture Service (DIPERTA) of Jember Regency. The data presented includes area of harvesting, average production, and total production of rice and palawija, vegetables, spices and fruits. Some data are presented by type of plant in every subdistrict.*

*The data of plantation Forestry and Plantation Service of Jember Regency presents the main products of plantation including tobacco in various types. The other products are coconut, coffee, pepper, kapok, vanilla, areca nut, cashew fruit and sugar cane. Presented also is the data of area of harvesting, average production, and total production by subdistrict.*

*The data of forestry from Forestry Public Company KPH Jember includes realization of forest product and forest production sale. Presented also the forest area by its function classified into protected forest, production forest and national park.*

*The data of livestock presented includes the population of livestock and birds, slaughter, and number of livestock sent and received to and from other regions*



yang dikirim dan diterima dari daerah lain yang dirinci menurut jenis ternak dan kecamatan. Di samping itu tersaji juga data produksi daging, susu, kulit, dan telur.

Pada publikasi kali ini disajikan data hasil pengolahan survei triwulanan Rumah Potong Hewan (RPH) oleh BPS Kabupaten Jember. Data yang tersaji meliputi jumlah hewan ternak yang dipotong di RPH maupun di luar RPH dan rata-rata berat produksi ternak per ekor yang rinci menurut jenis ternak dan sesuai dengan yang dilaporkan ke RPH.

Data perikanan yang tersaji dibedakan atas data perikanan laut dan perikanan darat (air tawar/payau). Data perikanan darat meliputi jumlah rumah tangga petani, luas areal yang dirinci menurut kecamatan dan jenis budidaya ikan seperti kolam, keramba, mina padi, longyam, KPI dan tambak. Disajikan pula produksi dan nilainya menurut jenis produksi dan jenis budi daya.

Data perikanan laut meliputi produksi hasil pengolahan ikan, jenis perahu dan jenis alat penangkap ikan, jumlah rumah tangga nelayan, dan perahu yang dimiliki yang dirinci menurut kecamatan potensi perikanan laut. Selain itu disajikan juga produksi dan nilai produksi beberapa jenis ikan laut yang ditangkap nelayan Kabupaten Jember.

Data peternakan dan data perikanan yang tersaji pada bab ini diperoleh dari Dinas Peternakan dan Perikanan Kabupaten Jember.

*according type of livestock and subdistrict. Besides, presented also is the data of meat, dairy, leather and egg production.*

*In this publication, presented is the result of survey in slaughterhouse (RPH) quarterly by Statistics of Jember Regency. The data includes the number of livestock slaughtered inside or outside slaughterhouse and average weight of production per animal by type of livestock as reported to slaughter-house.*

*The data of fishery presents sea fishery and fresh water fishery. The data of fresh water fishery includes fisherman family, area of fishing production by subdistrict and type of fishery such as fishpond, keramba, mina padi, longyam, KPI and fishpool. Presented also are the production and value by type of production and type of fishery*

*The data of sea fishery includes fish products, type of boat and fishing equipment, number of fisherman family and boat owned presented in every subdistrict with fishing sea potential. Presented also is the production and production value of some kinds of sea fishes caught by fisherman in Jember Regency.*

*The data of livestock and fishery presented in this chapter are obtained from Livestock and Fishery Service of Jember Regency.*

**ULASAN**

**DESCRIPTION**

**Pertanian**

Kabupaten Jember merupakan pemasok padi terbesar di Jawa Timur. Luas panen padi tahun 2019 seluas 164 371 Ha, Menghasilkan padi sebesar 984 201 Kwintal dengan produktifitas sebesar 59,88 meningkat sebesar 2,45 persen dibandingkan dengan tahun sebelumnya. Sama halnya dengan tanaman tanaman ubi kayu dan ubi jalar yang mengalami peningkatan produktifitas dari tahun sebelumnya.

Sedangkan tanaman pertanian yang mengalami penurunan produktifitas di tahun 2019 adalah tanaman jagung, kedelai dan kacang tanah. Penurunan produktifitas yang paling signifikan adalah tanaman kacang tanah. Luas panen kacang tanah yang mengalami kenaikan dari tahun sebelumnya yaitu 2,46 persen hanya menghasilkan 36,03 persen dari 5240 Kwintal di tahun 2018.

**Hortikultura**

Untuk tanaman hortikultura di Kabupaten Jember, tanaman jamur dan cabe rawit yang memiliki luas panen terbesar dibandingkan tanaman hortikultura lainnya yaitu sebesar 36 948 Ha dan 2 415 Ha dengan hasil produksi sebesar 77 610 Kwintal dan 155 170 kwintal.

Sedangkan untuk tanaman Biofarmaka, tanaman Laos dan Lengkuas yang memiliki luas panen dan

**Agriculture**

*Jember Regency is the biggest rice supplier in East Java. Rice harvest area in 2019 is 164 371 Ha, yields 984 201 Kwintal rice with a productivity of 59.88 increasing by 2.45 percent compared to the previous year. Similar to cassava and sweet potato plants which have increased productivity from the previous year.*

*While agricultural crops that have decreased productivity in 2019 are corn, soybeans and peanuts. The most significant decrease in productivity is the peanut crop. The harvested area of peanuts increased from 2.46 percent in the previous year to only 36.03 percent from 5240 Kwintal in 2018.*

**Horticulture**

*For horticultural crops in Jember Regency, mushroom and cayenne plants that have the largest harvested area compared to other horticultural crops are 36 948 Ha and 2 415 Ha with production yields of 77 610 Quintals and 155 170 quintals.*

*As for Biopharmaca, Laos and Galangal plants which have the largest*

produksi paling besar yaitu dengan luas panen 228 791 ha dan 208 329 ha dengan hasil produksi sebesar 388 792 kg dan 203 892 kg.

#### **Perkebunan**

Kabupaten Jember merupakan salah satu daerah produsen dan penghasil tembakau terbesar dengan produk yang berkualitas. Beraneka macam tembakau yang ada di Kabupaten Jember, mulai dari tembakau Na Oogst dengan hasil produksi sebesar 35 288 kw, tembakau Voor Oogst Kasturi sebesar 112 937,60 kw, tembakau Voor Oogst Rajang sebesar 3 427 kw dan tembakau Na Oogst Tradisional sebesar 16 276 kw. Selain tembakau tersebut ada pula tembakau Voor Oogst White Burley, hanya saja di tahun 2019, tembakau tersebut tidak tersedia di Kabupaten Jember.

#### **Peternakan**

Peternakan ayam bukan ras (buras) sangat berpengaruh pada sektor peternakan di Kabupaten Jember, populasi ayam buras di Kabupaten Jember mencapai 2 418 468 ekor pada tahun 2018 meningkat sebesar 37,93 persen dibandingkan tahun sebelumnya yang hanya sekitar 1 753 401 ekor.

Peternak sapi potong menduduki urutan keempat setelah ayam

*harvest and production area, with harvest area of 228 791 ha and 208 329 ha with production yields of 388 792 kg and 203 892 kg.*

#### **Estate Crops**

*Jember Regency is one of the biggest tobacco producing and producing regions with quality products. Various kinds of tobacco in Jember Regency, ranging from Na Oogst tobacco with a production of 35 288 kw, Voor Oogst Kasturi tobacco at 112 937.60 kw, Voor Oogst Rajang tobacco as big as 3 427 kw and Traditional Na Oogst tobacco at 16 276 kw. Besides tobacco there is also Voor Oogst White Burley tobacco, only in 2019, the tobacco is not available in Jember Regency.*

#### **Animal Husbandry**

*on-native chicken farming is very influential in the livestock sector in Jember Regency, the population of free-range chickens in Jember Regency reached 2 418 468 heads in 2018 increased by 37.93 percent compared to the previous year which was only around 1 753 401 heads.*

*Beef cattle farmers rank fourth after broilers, non-purebred chickens*

## AGRICULTURE

pedaging, ayam bukan ras (buras) dan ayam ras. Pada tahun 2018 populasi ternak sapi potong mencapai 258 205 ekor dibandingkan tahun sebelumnya naik sebesar 2,01 persen.

### Perikanan

Wilayah-wilayah perikanan berada di daerah Kecamatan Puger, Ambulu, Kencong, Gumukmas dan Tempurejo. Tetapi Kecamatan Puger dan Ambulu yang menghasilkan produksi ikan paling banyak yaitu sebesar 7 454, 24 ton dan 1025,84 ton. Sedangkan banyaknya rumah tangga nelayan mengalami penurunan sebesar 18,51 persen. Produksi ikan laut di tahun 2018 sebesar 9 541,30 ton meningkat 1,35 persen.

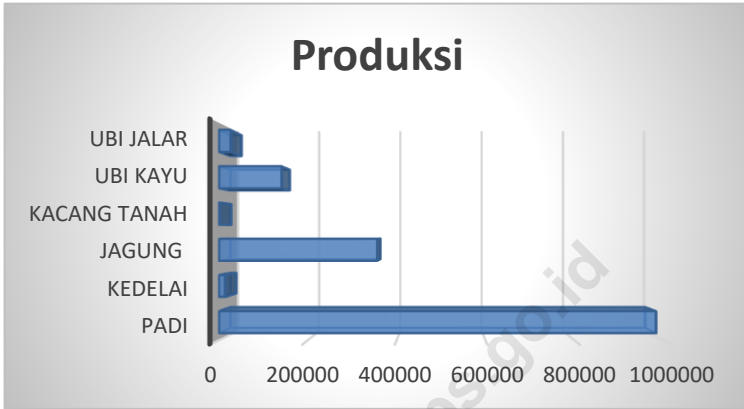
*and purebred chicken. In 2018 the population of beef cattle reached 258 205 head compared to the previous year increased by 2.01 percent.*

### Fishery

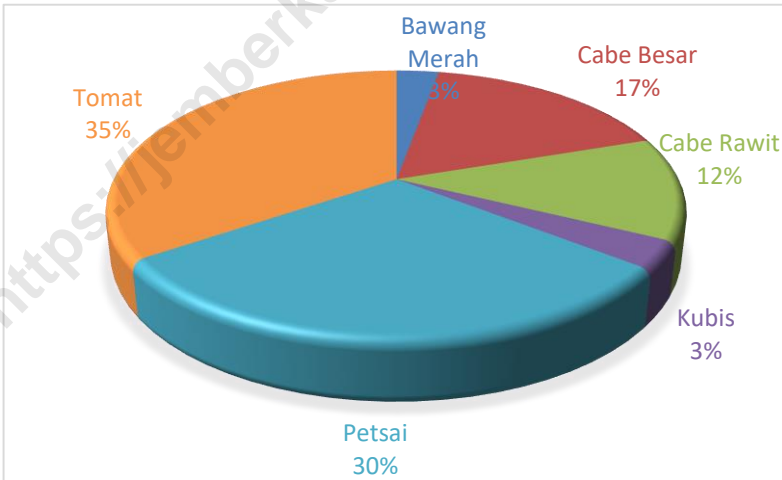
*The fisheries areas are in the areas of Puger, Ambulu, Kencong, Gumukmas and Tempurejo Districts. But Puger and Ambulu Districts which produce the most fish production are 7 454, 24 tons and 1025.84 tons. While the number of fishing households experienced a decrease of 18.51 percent. Sea fish production in 2018 was 9 541.30 tons, increasing 1.35 percent*

<https://jemberkab.bps.go.id>

Gambar 9. Produksi Tanaman Pangan Tahun 2018 / *Production of Food Crops, 2018*



Gambar 10. Produksi Tanaman Hortikultura Tahun 2018 / *Production of Horticulture Plants, 2018*



<https://jemberkab.bps.go.id>

5. Pertanian / Agriculture

5.1 Tanaman Pangan/ Food Crops

**Luas Panen Rata-rata Produksi dan Total Produksi Padi Menurut Kecamatan di Kabupaten Jember 2018**

**Tabel 5.1.1** *Harvested Area Productivity and Total Production of Paddy by Subdistrict in Jember Regency 2018*

Kecamatan Subdistrict	Luas Panen Area of Harvesting (Ha.)	Produksi Production (Kw.)	Produktifitas Productivity (kw./Ha.)
(1)	(2)	(3)	(4)
1. Kencong	6 716	37 901	5,64
2. Gumukmas	8 047	46 228	5,74
3. Puger	6 415	40 281	6,28
4. Wuluhan	4 995	30 156	6,04
5. Ambulu	3 697	22 474	6,08
6. Tempurejo	3 560	19 439	5,46
7. Silo	4 410	26 509	6,01
8. Mayang	5 011	28 591	5,71
9. Mumbulsari	6 115	34 293	5,61
10. Jenggawah	7 260	42 491	5,85
11. Ajung	7 674	42 073	5,48
12. Rambipuji	6 240	38 055	6,10
13. Balung	5 883	35 872	6,10
14. Umbulsari	2 497	15 454	6,19
15. Semboro	3 929	24 712	6,29
16. Jombang	6 564	42 853	6,53
17. Sumberbaru	7 638	55 430	7,26
18. Tanggul	8 448	55 586	6,58
19. Bangsalsari	8 483	50 238	5,92
20. Panti	6 170	36 604	5,93
21. Sukorambi	4 322	25 954	6,00
22. Arjasa	3 436	19 186	5,58
23. Pakusari	3 483	20 010	5,74
24. Kalisat	4 708	26 218	5,57
25. Ledokombo	8 109	44 552	5,49
26. Sumberjambe	4 662	25 799	5,53
27. Sukowono	4 844	28 958	5,98
28. Jelbuk	2 715	16 389	6,03
29. Kaliwates	1 333	8 125	6,09
30. Sumbersari	3 354	21 010	6,26
31. Patrang	3 653	22 760	6,23
<b>Tahun/Year 2018</b>	<b>164 371</b>	<b>984 201</b>	<b>5,99</b>
<b>Tahun/Year 2017</b>	<b>162 360</b>	<b>960 602</b>	<b>5,92</b>

Sumber: Dinas Tanaman Pangan , Hortikultura dan Perkebunan Kabupaten Jember.  
 Source: Departement of Crops, Horticulture and Plantation Service Regency of Jember



**Produksi Jagung dan Kedelai Menurut Kecamatan di Kabupaten Jember, 2018**

**Tabel**

**5.1.2**

*Table*

*Production of Maize and Soybeans by Subdistrict in Jember Regency (hectar), 2018*

	Kecamatan Subdistrict	Produksi Jagung (Kw.) Maize Production (Kw)	Produksi Kedelai (Kw.) Soybeans Production (Kw.)
	(1)	(2)	(3)
1	Kencong	14 180	927
2	Gumukmas	43 923	-
3	Puger	26 840	508
4	Wuluhan	42 206	-
5	Ambulu	33 877	14
6	Tempurejo	45 571	50
7	Silo	17 374	-
8	Mayang	9 470	-
9	Mumbulsari	4 070	-
10	Jenggawah	20 818	116
11	Ajung	7 240	36
12	Rambipuji	8 708	550
13	Balung	15 264	1 012
14	Umbulsari	2 303	208
15	Semboro	1 642	32
16	Jombang	1 602	1 668
17	Sumberbaru	4 334	11
18	Tanggul	3 791	969
19	Bangsalsari	8 037	7 635
20	Panti	7 016	-
21	Sukorambi	2 893	126
22	Arjasa	2 630	-
23	Pakusari	448	-
24	Kalisat	6 776	12
25	Ledokombo	3 904	-
26	Sumberjambe	4 201	-
27	Sukowono	1 529	-
28	Jelbuk	5 443	-
29	Kaliwates	1 063	7
30	Sumbersari	3 497	5
31	Patrang	5 619	-
	<b>Jumlah / Total</b>	<b>356 269</b>	<b>13 886</b>

Sumber: Dinas Tanaman Pangan , Hortikultura dan Perkebunan Kabupaten Jember.

Source: Department of Crops, Horticulture and Plantation Service Regency of Jember

**Tabel 5.1.3 Rekapitulasi Luas Tanam Tanaman Pangan Utama di Kabupaten Jember (ha) 2014-2018**  
*Table Recapitulation of Main Crop Planting Area in Jember Regency (ha) 2014-2018*

No.	Uraian	2014	2015	2016	2017	2018
<b>I. PADI</b>						
1.	Luas Tanam (Ha.)	166 547	169 338	170 395,0	165 697,0	162 867
2.	Luas Panen (Ha)	164 307	164 656	166 178,9	166 081,0	164 371
3.	Produktivitas (Kw/Ha.)	59,55	61,03	59,37	59,16	59,88
4.	Produksi (Kw)	978 373	1 004 898	986 653	960 602	984 201
<b>II. JAGUNG</b>						
1.	Luas Tanam (Ha.)	59 977	63 365	65 270,0	65 687	61,078
2.	Luas Panen (Ha)	59 858	62 309	62 836,5	65 227	60 749
3.	Produktivitas (Kw/Ha.)	65,28	68,54	63,98	57,78	58,65
4.	Produksi (Kw)	390 759	427 064	402 031	370 973	356 269
<b>III. KEDELAI</b>						
1.	Luas Tanam (Ha.)	11 861	12 238	10 992,0	7 700	5,615
2.	Luas Panen (Ha)	11 729	11 895	10 759,6	7 695	5 570
3.	Produktivitas (Kw/Ha.)	20,35	21,17	20,5	25,5	24,93
4.	Produksi (Kw)	23 868	25 178	22 027	19 164	13 886
<b>IV. KACANG TANAH</b>						
1.	Luas Tanam (Ha.)	2 797	1 894	1 663	1 583	1 575
2.	Luas Panen (Ha)	2 774	1 861	1 645	1 570	1 584
3.	Produktivitas (Kw/Ha.)	14,69	14,40	15,13	33,90	11,92
4.	Produksi (Kw)	4 076	2 679	2 490	5 240	1 888
<b>V. UBI KAYU</b>						
1.	Luas Tanam (Ha.)	2 771	2 168	1 175	1 065	607
2.	Luas Panen (Ha)	2 923	2 168	1 279	1 058	795
3.	Produktivitas (Kw/Ha.)	204,36	198,93	133,80	192,60	177,42
4.	Produksi (Kw)	59 733	43 128	17 112	20 377	141 051
<b>VI. UBI JALAR</b>						
1.	Luas Tanam (Ha.)	616	282	162	205	132
2.	Luas Panen (Ha)	548	218	239	224	153
3.	Produktivitas (Kw/Ha.)	221,11	263,12	131,57	230,01	173,57
4.	Produksi (Kw)	12 117	5 736	3 138	5 135	26 556

Sumber: Dinas Tanaman Pangan , Hortikultura dan Perkebunan Kabupaten Jember.

Source: *Departement of Crops, Horticulture and Plantation Service Regency of Jember*

**Luas Panen Rata-rata Produksi dan Total Produksi Jagung Menurut Kecamatan di Kabupaten Jember 2018**

**Tabel 5.1.4** *Harvested Area Average Production and Total Production of Maize by Subdistrict in Jember Regency 2018*

Kecamatan Subdistrict	Luas Panen Area of Harvesting (Ha.)	Produksi Production (Kw)	Produktifitas Productivity (Kw./Ha.)
(1)	(2)	(3)	(4)
1. Kencong	2 568	14 180	5.52
2. Gumukmas	7 252	43 923	6.06
3. Puger	4 510	26 840	5.95
4. Wuluh	6 917	42 206	6.10
5. Ambulu	5 589	33 877	6.06
6. Tempurejo	7 930	45 571	5.75
7. Silo	3 046	17 374	5.70
8. Mayang	1 672	9 470	5.66
9. Mumbulsari	708	4 070	5.75
10. Jenggawah	3 504	20 818	5.94
11. Ajung	1 260	7 240	5.75
12. Rambipuji	1 490	8 708	5.84
13. Balung	2 727	15 264	5.60
14. Umbulsari	426	2 303	5.41
15. Semboro	266	1 642	6.17
16. Jombang	269	1 602	5.96
17. Sumberbaru	748	4 334	5.79
18. Tanggul	629	3 791	6.03
19. Bangsalsari	1 422	8 037	5.65
20. Panti	1 289	7 016	5.44
21. Sukorambi	520	2 893	5.56
22. Arjasa	484	2 630	5.43
23. Pakusari	80	448	5.60
24. Kalisat	1 152	6 776	5.88
25. Ledokombo	623	3 904	6.27
26. Sumberjambe	748	4 201	5.62
27. Sukowono	254	1 529	6.02
28. Jelbuk	966	5 443	5.63
29. Kaliwates	184	1 063	5.78
30. Sumbersari	576	3 497	6.07
31. Patrang	940	5 619	5.98
<b>Tahun/Year 2018</b>	<b>60 749</b>	<b>356 269</b>	<b>5,86</b>
<b>Tahun/Year 2017</b>	<b>64 211</b>	<b>370 973</b>	<b>5,78</b>

Sumber: Dinas Tanaman Pangan , Hortikultura dan Perkebunan Kabupaten Jember.

Source: *Departement of Crops, Horticulture and Plantation Service Regency of Jember*

**Luas Panen Rata-rata Produksi dan Total Produksi Kedelai Menurut Kecamatan di Kabupaten Jember 2018**

**Tabel 5.1.5** *Harvested Area Average Production and Total Production of Soybean by Subdistrict in Jember Regency 2018*

Kecamatan Subdistrict	Luas Panen Area of Harvesting (Ha.)	Produktifitas Productivity (kw./Ha.)	Produksi Production (kw.)
(1)	(2)	(3)	(4)
1. Kencong	373	2,49	927
2. Gumukmas	-	-	-
3. Puger	201	2,53	508
4. Wuluhan	-	-	-
5. Ambulu	6	2,33	14
6. Tempurejo	22	2,27	50
7. Silo	-	-	-
8. Mayang	-	-	-
9. Mumbulsari	-	-	-
10. Jenggawah	47	2,47	116
11. Ajung	16	2,25	36
12. Rambipuji	212	2,59	550
13. Balung	397	2,55	1 012
14. Umbulsari	79	2,63	208
15. Semboro	12	2,67	32
16. Jombang	857	1,95	1 668
17. Sumberbaru	5	2,20	11
18. Tanggul	377	2,57	969
19. Bangsalsari	2 905	2,63	7 635
20. Panti	-	-	-
21. Sukorambi	51	2,47	126
22. Arjasa	-	-	-
23. Pakusari	-	-	-
24. Kalisat	5	2,40	12
25. Ledokombo	-	-	-
26. Sumberjambe	-	-	-
27. Sukowono	-	-	-
28. Jelbuk	-	-	-
29. Kaliwates	3	2,33	7
30. Sumbersari	2	2,50	5
31. Patrang	-	-	-
<b>Tahun/Year 2018</b>	<b>5 570</b>	<b>2,49</b>	<b>13 886</b>
<b>Tahun/Year 2017</b>	<b>7 523</b>	<b>2,55</b>	<b>19 164</b>

Sumber: Dinas Tanaman Pangan , Hortikultura dan Perkebunan Kabupaten Jember.

Source: *Departement of Crops, Horticulture and Plantation Service Regency of Jember.*

**Tabel 5.1.6 Luas Panen Rata-rata Produksi dan Total Produksi Kacang Tanah Menurut Kecamatan di Kabupaten Jember 2018**  
*Table 5.1.6 Harvested Area Average Production and Total Production of Peanuts by Subdistrict in Jember Regency 2018*

Kecamatan Subdistrict	Luas Panen Area of Harvesting (Ha.)	Produktifitas Productivity (kw./Ha.)	Produksi Production (kw)
(1)	(2)	(3)	(4)
1. Kencong	5	1,24	6
2. Gumukmas	-	-	-
3. Puger	-	-	-
4. Wuluhan	15	1,22	18
5. Ambulu	6	1,19	7
6. Tempurejo	17	1,25	21
7. Silo	86	1,18	101
8. Mayang	20	1,16	23
9. Mumbulsari	-	-	-
10. Jenggawah	1	1,22	1
11. Ajung	12	1,24	15
12. Rambipuji	-	-	-
13. Balung	1	1,22	1
14. Umbulsari	1	1,23	1
15. Semboro	38	1,16	44
16. Jombang	-	-	-
17. Sumberbaru	54	1,17	63
18. Tanggul	696	1,13	786
19. Bangsalsari	357	1,14	407
20. Panti	8	1,09	9
21. Sukorambi	-	-	-
22. Arjasa	75	1,17	88
23. Pakusari	-	-	-
24. Kalisat	21	1,21	25
25. Ledokombo	10	1,23	12
26. Sumberjambe	-	-	-
27. Sukowono	-	-	-
28. Jelbuk	161	1,24	200
29. Kaliwates	-	-	-
30. Sumbersari	-	-	-
31. Patrang	-	-	-
<b>Tahun/Year 2018</b>	<b>1 584</b>	<b>1,19</b>	<b>1 888</b>
<b>Tahun/Year 2017</b>	<b>1 546</b>	<b>3,39</b>	<b>5 240</b>

Sumber: Dinas Tanaman Pangan , Hortikultura dan Perkebunan Kabupaten Jember.  
 Source: *Departement of Crops, Horticulture and Plantation Service Regency of Jember.*

**Tabel 5.1.7** Luas Panen, Rata-rata Produksi, dan Total Produksi Ubi Kayu Menurut Kecamatan di Kabupaten Jember, 2018  
*Table 5.1.7 Harvested Area, Average Production and Total Production of Cassavas by Subdistrict in Jember Regency, 2018*

Kecamatan Subdistrict	Luas Panen Area of Harvesting (Ha.)	Produktifitas Productivity (kw./Ha.)	Produksi Production (kw.)
(1)	(2)	(3)	(4)
1. Kencong	12	199,26	2 391
2. Gumukmas	-	-	-
3. Puger	9	172,42	1 552
4. Wuluhan	-	-	-
5. Ambulu	53	170,44	9 033
6. Tempurejo	99	165,98	16 432
7. Silo	-	-	-
8. Mayang	36	174,78	6 292
9. Mumbulsari	-	-	-
10. Jenggawah	4	192,44	770
11. Ajung	17	189,22	3 217
12. Rambipuji	-	-	-
13. Balung	18	187,33	3 372
14. Umbulsari	-	-	-
15. Semboro	10	184,22	1 842
16. Jombang	8	189,25	1 514
17. Sumberbaru	-	-	-
18. Tanggul	11	188,67	2 075
19. Bangsalsari	100	190,03	19 003
20. Panti	16	172,48	2 760
21. Sukorambi	40	181,65	7 266
22. Arjasa	122	167,15	20 392
23. Pakusari	4	179,26	717
24. Kalisat	36	196,17	7 062
25. Ledokombo	77	188,15	14 488
26. Sumberjambe	61	166,98	10 186
27. Sukowono	-	-	-
28. Jelbuk	33	177,22	5 848
29. Kaliwates	-	-	-
30. Sumpersari	5	167,55	838
31. Patrang	24	166,71	4 001
<b>Tahun/Year 2018</b>	<b>795</b>	<b>177,42</b>	<b>141 051</b>
<b>Tahun/Year 2017</b>	<b>1 058</b>	<b>192,60</b>	<b>20 377</b>

Sumber: Dinas Tanaman Pangan , Hortikultura dan Perkebunan Kabupaten Jember.

Source: Department of Crops, Horticulture and Plantation Service Regency of Jember.

**Tabel 5.1.8 Luas Panen, Rata-rata Produksi, dan Total Produksi Ubi Jalar Menurut Kecamatan di Kabupaten Jember, 2018**  
*Table 5.1.8 Harvested Area, Average Production and Total Production of Sweet Potatoes by Subdistrict in Jember Regency, 2018*

Kecamatan Subdistrict	Luas Panen Area of Harvesting (Ha.)	Produktifitas Productivity (kw./Ha.)	Produksi Production (kw.)
(1)	(2)	(3)	(4)
1. Kencong	-	-	-
2. Gumukmas	-	-	-
3. Puger	-	-	-
4. Wuluhan	42	172,44	7 242
5. Ambulu	26	186,28	4 843
6. Tempurejo	-	-	-
7. Silo	-	-	-
8. Mayang	16	176,22	2 820
9. Mumbulsari	-	-	-
10. Jenggawah	-	-	-
11. Ajung	3	190,26	571
12. Rambipuji	4	187,44	750
13. Balung	-	-	-
14. Umbulsari	-	-	-
15. Semboro	5	166,56	833
16. Jombang	-	-	-
17. Sumberbaru	-	-	-
18. Tanggul	-	-	-
19. Bangsalsari	3	168,21	505
20. Panti	23	166,34	3 826
21. Sukorambi	-	-	-
22. Arjasa	5	158,44	792
23. Pakusari	-	-	-
24. Kalisat	12	166,65	2 000
25. Ledokombo	5	185,61	928
26. Sumberjambe	-	-	-
27. Sukowono	-	-	-
28. Jelbuk	-	-	-
29. Kaliwates	-	-	-
30. Sumbersari	2	166,24	332
31. Patrang	7	159,22	1 115
<b>Tahun/Year 2018</b>	<b>153</b>	<b>173,57</b>	<b>26 556</b>
<b>Tahun/Year 2017</b>	<b>223</b>	<b>230,01</b>	<b>5 135</b>

Sumber: Dinas Tanaman Pangan , Hortikultura dan Perkebunan Kabupaten Jember.  
*Source: Department of Crops, Horticulture and Plantation Service Regency of Jember.*

## 5.2 Hortikultura/Horticulture

**Tabel 5.2.1 Luas Panen Tanaman Sayuran Menurut Kecamatan dan Jenis Tanaman (ha) di Kabupaten Jember, 2018**  
*Table Harvested Area of Vegetables by Subdistrict and Kind of Plant (ha) in Jember Regency, 2018*

Kecamatan Subdistrict	Bawang Merah Shallot		Cabe Besar Big Chili		Cabe Rawit Small Chili		Kentang Potato		Kubis Cabbage	
	2017	2018	2017	2018	2017	2018	2017	2018	2017	2018
(1)	(2)	(3)	(4)	(5)	(6)	(7)	(8)	(9)	(10)	(11)
1 Kencong	1	-	4	3	8	-	-	-	-	-
2 Gumukmas	-	-	24	14	270	67	-	-	-	-
3 Puger	-	-	25	13	165	89	-	-	10	33
4 Wuluhan	3	4	334	293	362	331	-	-	50	63
5 Ambulu	-	-	139	117	63	46	-	-	61	73
6 Tempurejo	-	-	34	21	29	23	-	-	-	16
7 Silo	-	1	1	-	110	71	-	-	-	-
8 Mayang	-	-	10	15	65	53	-	-	-	-
9 Mumbulsari	-	-	5	4	16	26	-	-	-	-
10 Jenggawah	3	1	10	9	9	14	-	-	2	3
11 Ajung	-	-	19	11	16	9	-	-	-	19
12 Rambipuji	-	-	8	2	11	6	-	-	-	-
13 Balung	-	-	-	1	43	24	-	-	1	1
14 Umbulsari	-	-	7	-	6	11	-	-	-	-
15 Semboro	-	-	-	3	-	3	-	-	-	-
16 Jombang	4	-	15	-	8	-	-	-	-	-
17 Sumberbaru	-	10	4	11	17	13	-	-	-	-
18 Tanggul	-	-	-	-	3	1	-	-	-	-
19 Bangsalsari	-	-	8	30	1	-	-	-	3	1
20 Panti	-	-	-	2	2	2	-	-	1	-
21 Sukorambi	-	-	-	2	5	3	-	-	-	-
22 Arjasa	-	-	-	-	94	66	-	-	-	-
23 Pakusari	-	-	-	-	26	22	-	-	-	-
24 Kalisat	-	-	2	-	1 243	875	-	-	-	-
25 Ledokombo	-	-	17	10	356	305	-	-	-	-
26 Sumberjambe	-	-	6	4	48	47	-	-	-	-
27 Sukowono	-	2	-	-	42	24	-	-	-	-
28 Jelbuk	-	-	-	-	460	291	-	-	-	-
29 Kaliwates	-	-	-	-	-	-	-	-	-	-
30 Sumpersari	-	-	-	-	4	-	-	-	-	-
31 Patrang	-	-	13	11	34	11	-	-	-	-
<b>Jember 2018</b>	<b>11</b>	<b>18</b>	<b>685</b>	<b>576</b>	<b>3 516</b>	<b>2 433</b>	<b>-</b>	<b>-</b>	<b>128</b>	<b>190</b>

Sumber: Dinas Tanaman Pangan, Hortikultura dan Perkebunan Kabupaten Jember.

Source: Departement of Crops, Horticulture and Plantation Service Regency of Jember.



AGRICULTURE

Lanjutan Tabel 5.2.1/ Continued Table 5.2.1

Kecamatan Subdistrict	Petsai <i>Chinese Cabbage</i>		Tomat <i>Tomato</i>		Wortel <i>Carrot</i>	
	2017	2018	2017	2018	2017	2018
	(12)	(13)	(14)	(15)	(16)	(17)
1 Kencong	-	-	-	-	-	-
2 Gumukmas	20	-	6	13	-	-
3 Puger	-	-	2	1	-	-
4 Wuluhan	-	-	-	-	-	-
5 Ambulu	-	-	12	7	-	-
6 Tempurejo	-	-	-	-	-	-
7 Silo	-	-	-	-	-	-
8 Mayang	12	-	6	13	-	-
9 Mumbulsari	-	-	5	8	-	-
10 Jenggawah	1	2	-	2	-	-
11 Ajung	-	-	18	12	-	-
12 Rambipuji	-	-	1	4	-	-
13 Balung	16	8	-	-	-	-
14 Umbulsari	-	-	4	5	-	-
15 Semboro	-	-	-	-	-	-
16 Jombang	-	-	-	-	-	-
17 Sumberbaru	-	-	-	-	-	-
18 Tanggul	5	3	-	-	-	-
19 Bangsalsari	-	-	-	-	-	-
20 Panti	90	1	-	3	-	-
21 Sukorambi	-	165	2	4	-	-
22 Arjasa	-	-	-	-	-	-
23 Pakusari	-	-	-	-	-	-
24 Kalisat	-	-	12	7	-	-
25 Ledokombo	-	-	19	13	-	-
26 Sumberjambe	-	-	17	17	-	-
27 Sukowono	-	-	-	1	-	-
28 Jelbuk	-	-	-	-	-	-
29 Kaliwates	23	24	-	-	-	-
30 Sumbersari	-	-	1	-	-	-
31 Patrang	-	1	-	-	-	-
<b>Jember 2018</b>	167	204	105	110	-	-

Sumber: Dinas Tanaman Pangan , Hortikultura dan Perkebunan Kabupaten Jember.

Source: *Departement of Crops, Horticulture and Plantation Service Regency of Jember.*

**Tabel 5.2.2** **Produksi Tanaman Sayuran Menurut Kecamatan dan Jenis Tanaman (kw.) di Kabupaten Jember, 2018**

*Table Production of Vegetables by Subdistrict and Kind of Plant (kw.) in Jember Regency, 2018*

Kecamatan Subdistrict	Bawang Merah Shallot		Cabe Besar Big Chili		Cabe Rawit Small Chili		Kentang Potato		Kubis Cabbage	
	2017	2018	2017	2018	2017	2018	2017	2018	2017	2018
(1)	(2)	(3)	(4)	(5)	(6)	(7)	(8)	(9)	(10)	(11)
1 Kencong	40	-	332	1 417	551	1 353	-	-	-	-
2 Gumukmas	-	-	1 950	941	16 004	6 159	-	-	-	-
3 Puger	-	-	2 134	1 171	9 065	8 496	-	-	1 600	13 597
4 Wuluhan	138	158	26 075	30 342	21 710	34 400	-	-	9 940	9 200
5 Ambulu	-	-	9 438	7 088	2 889	1 945	-	-	6 030	6 205
6 Tempurejo	-	-	3 012	3 099	2 018	4 029	-	-	-	712
7 Silo	-	70	87	-	4 648	7 198	-	-	-	-
8 Mayang	-	-	863	774	2 919	2 300	-	-	-	-
9 Mumbulsari	-	-	451	527	1 069	3 521	-	-	-	-
10 Jenggawah	125	125	880	480	374	662	-	-	700	460
11 Ajung	-	-	1 620	1 337	1 149	1 226	-	-	-	-
12 Rambipuji	-	-	728	206	831	355	-	-	-	-
13 Balung	-	-	-	99	2 544	3 835	-	-	350	225
14 Umbulsari	-	-	591	249	417	1 853	-	-	-	-
15 Semboro	-	-	-	187	-	225	-	-	-	-
16 Jombang	196	-	1 378	2 105	693	1 292	-	-	-	-
17 Sumberbaru	-	303	314	564	1 179	609	-	-	-	-
18 Tanggul	-	-	-	-	180	121	-	-	-	-
19 Bangsalsari	-	-	715	64	82	-	-	-	273	373
20 Panti	-	-	-	93	123	117	-	-	105	195
21 Sukorambi	-	-	-	173	342	823	-	-	-	-
22 Arjasa	-	-	-	-	6 415	5 369	-	-	-	-
23 Pakusari	-	-	-	-	1 534	1 217	-	-	-	-
24 Kalisat	-	-	201	-	63 928	44 466	-	-	-	-
25 Ledokombo	-	-	1 640	1 351	17 872	11 138	-	-	-	-
26 Sumberjambe	-	-	499	259	2 810	3 141	-	-	-	-
27 Sukowono	-	141	-	-	2 862	2 278	-	-	-	-
28 Jelbuk	-	-	-	-	23 352	6 855	-	-	-	-
29 Kaliwates	-	-	-	-	-	-	-	-	-	-
30 Sumpersari	-	-	162	197	292	212	-	-	-	-
31 Patrang	-	-	1 093	397	1 988	550	-	-	-	-
<b>Jember 2018</b>	<b>499</b>	<b>797</b>	<b>54 163</b>	<b>53 120</b>	<b>189 840</b>	<b>155 745</b>	<b>-</b>	<b>-</b>	<b>18 998</b>	<b>30 967</b>

Sumber: Dinas Tanaman Pangan, Hortikultura dan Perkebunan Kabupaten Jember.

Source: Department of Crops, Horticulture and Plantation Service Regency of Jember.

Catatan/Note : Produksi berasal dari produksi yang habis maupun

AGRICULTURE

Lanjutan Tabel 5.2.2/ Continued Table 5.2.2

Kecamatan Subdistrict	Petsai <i>Chinese Cabbage</i>		Tomat <i>Tomato</i>		Wortel <i>Carrot</i>	
	2017	2018	2017	2018	2017	2018
	(1)	(12)	(13)	(14)	(15)	(16)
1 Kencong	-	-	-	-	-	-
2 Gumukmas	1 184	-	375	355	-	-
3 Puger	-	-	149	59	-	-
4 Wuluhan	-	-	-	-	-	-
5 Ambulu	-	-	757	282	-	-
6 Tempurejo	-	-	-	-	-	-
7 Silo	-	-	-	-	-	-
8 Mayang	562	-	579	777	-	-
9 Mumbulsari	-	-	337	1 082	-	-
10 Jenggawah	150	67	-	345	-	-
11 Ajung	-	-	1 492	1 554	-	-
12 Rambipuji	-	-	66	138	-	-
13 Balung	2 700	1 240	-	-	-	-
14 Umbulsari	-	-	251	359	-	-
15 Semboro	-	-	-	-	-	-
16 Jombang	-	-	-	-	-	-
17 Sumberbaru	-	-	-	-	-	-
18 Tanggul	105	223	-	-	-	-
19 Bangsalsari	-	-	-	-	-	-
20 Panti	2 967	3 792	-	150	-	-
21 Sukorambi	-	5 714	134	310	-	-
22 Arjasa	-	-	-	-	-	-
23 Pakusari	-	-	-	-	-	-
24 Kalisat	-	-	1 035	133	-	-
25 Ledokombo	-	-	1 806	1 866	-	-
26 Sumberjambe	-	-	1 612	1 686	-	-
27 Sukowono	-	-	-	653	-	-
28 Jelbuk	-	-	-	-	-	-
29 Kaliwates	488	1 088	-	-	-	-
30 Sumpalsari	-	-	98	-	-	-
31 Patrang	-	86	-	-	-	-
<b>Jember 2018</b>	<b>8 156</b>	<b>12 210</b>	<b>8 691</b>	<b>9 749</b>	<b>-</b>	<b>-</b>

Sumber: Dinas Tanaman Pangan , Hortikultura dan Perkebunan Kabupaten Jember.  
 Source: *Departement of Crops, Horticulture and Plantation Service Regency of Jember.*

**Tabel** 5.2.3 **Luas Panen Tanaman Sayuran dan Buah-Buahan Semusim Menurut Jenis Tanaman (ha) di Kabupaten Jember, 2015-2018**  
**Table** 5.2.3 *Harvested Area of Seasonal Vegetables and Fruits by Kind of Plant in Jember Regency, 2018*

	Jenis Tanaman Kind of Plants	2015	2016	2017	2018
	(1)	(2)	(3)	(4)	(5)
1	Bawang Merah/ <i>Red Onion</i>	-	-	11	18
2	Kubis/ <i>Cabbage</i>	384	330	128	190
3	Kembang Kol/ <i>Cauliflower</i>	19	12	-	18
4	Petsai / sawi/ <i>Mustard Green</i>	156	186	167	204
5	Kacang Panjang/ <i>Cowpea</i>	648	546	612	410
6	Cabe Besar/ <i>Chili</i>	712	783	685	576
7	Cabe Rawit/ <i>Little Chili</i>	2 908	2 027	3 516	2 433
8	Jamur/ <i>Mushrooms</i>	40 958	22 880	37 061	37 548
9	Tomat/ <i>Tomatoe</i>	158	103	105	110
10	Terung/ <i>Eggplant</i>	293	192	220	213
11	Buncis/ <i>Stringbean</i>	105	49	50	91
12	Ketimun/ <i>Cucumber</i>	133	84	107	136
13	Labu Siam/ <i>Squash</i>	8	9	4	-
14	Kangkung/ <i>Kangkung</i>	111	109	79	96
15	Bayam/ <i>Spinach</i>	117	122	90	94
16	Melon/ <i>Melon</i>	61	74	22	26
17	Semangka/ <i>Watermelon</i>	1 786	1 853	1 512	1 766
	<b>Jumlah / Total</b>	<b>48 557</b>	<b>29 359</b>	<b>44 369</b>	<b>43 929</b>

Sumber: Dinas Tanaman Pangan , Hortikultura dan Perkebunan Kabupaten Jember.

Source: *Departement of Crops, Horticulture and Plantation Service Regency of Jember..*

**Tabel** **5.2.4** **Produksi Tanaman Sayuran dan Buah-Buahan Semusim Menurut Jenis Tanaman (kw.) di Kabupaten Jember, 2015-2018**  
*Table* *Production of Seasonal Vegetables and Fruits by Kind of Plant (kw.) in Jember Regency, 2018*

	Jenis Tanaman Kind of Plants	2015	2016	2017	2018
	(1)	(2)	(3)	(4)	(5)
1	Bawang Merah/ <i>Red Onion</i>	-	-	499	797
2	Kubis/ <i>Cabbage</i>	73 373	14 855	18 998	30 967
3	Kembang Kol/ <i>Cauliflower</i>	1 105	705	-	115 868
4	Petsai / sawi/ <i>Mustard Green</i>	8 854	7 939	8 156	12 210
5	Kacang Panjang/ <i>Cowpea</i>	33 535	29 827	32 960	29 325
6	Cabe Besar/ <i>Chili</i>	66 775	56 422	54 163	53 120
7	Cabe Rawit/ <i>Little Chili</i>	241 519	171 023	189 840	155 745
8	Jamur/ <i>Mushrooms</i>	213 617	157 616	84 663	83 151
9	Tomat/ <i>Tomatoe</i>	10 641	7 026	8 691	9 749
10	Terung/ <i>Eggplant</i>	24 154	15 352	16 758	18 777
11	Buncis/ <i>Stringbean</i>	2 674	1 261	1 905	4 050
12	Ketimun/ <i>Cucumber</i>	11 469	7 731	9 627	11 647
13	Labu Siam/ <i>Squash</i>	574	492	280	-
14	Kangkung/ <i>Kangkung</i>	6 754	4 592	2 961	3 969
15	Bayam/ <i>Spinach</i>	4 978	4 722	2 926	3 509
16	Melon/ <i>Melon</i>	5 899	15 973	3 396	5 390
17	Semangka/ <i>Watermelon</i>	311 808	331 689	413 274	403 754
	<b>Jumlah / Total</b>	<b>1 017 729</b>	<b>827 225</b>	<b>849 097</b>	<b>942 028</b>

Sumber: Dinas Tanaman Pangan , Hortikultura dan Perkebunan Kabupaten Jember.

Source: *Departement of Crops, Horticulture and Plantation Service Regency of Jember..*

**Tabel 5.2.5 Luas Panen Tanaman Biofarmaka Menurut Kecamatan dan Jenis Tanaman (ha) di Kabupaten Jember, 2018**

Table

*Harvested Area of Medicinal Plants by Subdistrict and Kind of Plant (ha) in Jember Regency, 2018*

Kecamatan Subdistrict	Jahe Ginger		Laos/Lengkuas Galanga	
	2017	2018	2017	2018
(1)	(2)	(3)	(4)	(5)
1 Kencong	1 302	1 291	1 207	1 312
2 Gumukmas	7 000	600	6 200	6 300
3 Puger	25	27	14	18
4 Wuluhan	2 816	2 828	1 864	2 283
5 Ambulu	1 874	5 522	10 350	14 644
6 Tempurejo	8 729	8 725	4 506	4 506
7 Silo	144 781	143 160	315	630
8 Mayang	25 000	25 000	10 000	16 000
9 Mumbulsari	-	-	-	-
10 Jenggawah	583	637	268	239
11 Ajung	612	97	87	26
12 Rambipuji	7	-	7	-
13 Balung	202	204	170	172
14 Umbulsari	-	-	-	-
15 Semboro	-	-	1 000	-
16 Jombang	1 207	1 106	1 172	1 321
17 Sumberbaru	25 000	15 000	4 000	5 000
18 Tanggul	75	-	2 500	2 450
19 Bangsalsari	2 000	2 000	1 500	1 500
20 Panti	18 000	12 000	25 000	15 000
21 Sukorambi	-	-	-	-
22 Arjasa	-	-	-	-
23 Pakusari	-	-	-	-
24 Kalisat	-	-	-	-
25 Ledokombo	25 000	30 000	5 000	3 000
26 Sumberjambe	-	-	-	-
27 Sukowono	-	-	-	-
28 Jelbuk	250	300	200	150
29 Kaliwates	-	-	-	-
30 Sumpersari	370	95	-	10
31 Patrang	265	15	186	3
<b>Jember 2018</b>	<b>265 098</b>	<b>248 607</b>	<b>75 546</b>	<b>74 564</b>

Sumber: Dinas Tanaman Pangan , Hortikultura dan Perkebunan Kabupaten Jember.

Source: *Departement of Crops, Horticulture and Plantation Service Regency of Jember.*

Lanjutan Tabel 5.2.5/ Continued Table 5.2.5

	Kecamatan Subdistrict	Kencur		Kunyit	
		East Indian Galangal		Turmeric	
		2017	2018	2017	2018
(1)	(6)	(7)	(8)	(9)	
1	Kencong	709	819	1 812	2 011
2	Gumukmas	3 500	3 200	7 500	5 700
3	Puger	32	28	22	24
4	Wuluhan	1 976	2 331	4 463	4 467
5	Ambulu	4 515	4 785	2 573	5 803
6	Tempurejo	5 417	5 417	7 112	7 112
7	Silo	360	720	315	630
8	Mayang	15 000	14 000	15 000	15 000
9	Mumbulsari	-	-	-	-
10	Jenggawah	192	209	274	334
11	Ajung	96	8	100	72
12	Rambipuji	7	-	3	-
13	Balung	198	199	260	265
14	Umbulsari	-	-	-	-
15	Semboro	-	-	-	-
16	Jombang	621	708	1 671	1 477
17	Sumberbaru	2 000	4 000	2 000	4 000
18	Tanggul	350	750	750	1 300
19	Bangsalsari	1 500	1 500	2 000	2 000
20	Panti	6 500	4 500	24 000	18 000
21	Sukorambi	-	-	-	-
22	Arjasa	-	-	-	-
23	Pakusari	-	-	-	-
24	Kalisat	-	-	-	-
25	Ledokombo	35 000	8 000	10 000	10 000
26	Sumberjambe	-	-	-	-
27	Sukowono	-	-	-	-
28	Jelbuk	-	-	150	200
29	Kaliwates	-	-	-	-
30	Sumbersari	-	5	21	21
31	Patrang	212	5	170	5
<b>Jember 2018</b>		<b>78 185</b>	<b>51 184</b>	<b>80 196</b>	<b>78 421</b>

Sumber: Dinas Tanaman Pangan , Hortikultura dan Perkebunan Kabupaten Jember.

Source: Department of Crops, Horticulture and Plantation Service Regency of Jember.

Tabel

5.2.6

**Produksi Tanaman Biofarmaka Menurut Kecamatan dan Jenis Tanaman (kw.) di Kabupaten Jember, 2018**

Table

*Production of Medicinal Plants by Subdistrict and Kind of Plant (kw.) in Jember Regency, 2018*

	Kecamatan Subdistrict	Jahe Ginger		Laos/Lengkuas Galanga	
		2017	2018	2017	2018
	(1)	(2)	(3)	(4)	(5)
1	Kencong	2 182	868	3 373	716
2	Gemukmas	11 580	3 600	16 450	44 100
3	Puger	48	17	34	14
4	Wuluhan	5 045	967	4 743	804
5	Ambulu	2 307	5 051	26 879	102 318
6	Tempurejo	13 184	2 184	10 782	3 382
7	Silo	251 381	251 532	852	3 104
8	Mayang	35 000	3 650	27 850	2 900
9	Mumbulsari	-	-	-	-
10	Jenggawah	852	930	778	658
11	Ajung	880	364	257	113
12	Rambipuji	11	41	19	12
13	Balung	328	306	477	344
14	Umbulsari	-	-	-	-
15	Semboro	-	-	2 950	-
16	Jombang	1 875	1 340	3 538	837
17	Sumberbaru	37 500	4 800	10 846	3 930
18	Tanggul	115	-	6 863	11 025
19	Bangsalsari	3 980	1 700	4 515	1 200
20	Panti	37 500	27 000	68 509	62 500
21	Sukorambi	-	-	-	-
22	Arjasa	-	-	-	-
23	Pakusari	-	-	-	-
24	Kalisat	-	-	-	-
25	Ledokombo	48 095	90 000	13 256	4 700
26	Sumberjambe	-	-	-	-
27	Sukowono	-	-	-	-
28	Jelbuk	475	500	441	450
29	Kaliwates	-	-	-	-
30	Sumbersari	731	260	-	30
31	Patrang	437	24	458	10
<b>Jember 2018</b>		<b>453 506</b>	<b>395 134</b>	<b>203 870</b>	<b>243 147</b>

Sumber: Dinas Tanaman Pangan , Hortikultura dan Perkebunan Kabupaten Jember.

Source: *Departement of Crops, Horticulture and Plantation Service Regency of Jember.*



Lanjutan Tabel 5.2.6/ Continued Table 5.2.6

	Kecamatan Subdistrict	Kencur		Kunyit	
		East Indian Galangal		Turmeric	
		2017	2018	2017	2018
(1)	(6)	(7)	(8)	(9)	
1	Kencong	693	312	3 678	1 514
2	Gumukmas	2 956	4 800	14 552	28 500
3	Puger	26	21	46	18
4	Wuluhan	2 024	423	10 115	7 448
5	Ambulu	3 965	11 304	5 085	11 137
6	Tempurejo	3 348	10 834	14 768	14 224
7	Silo	379	3 238	634	3 780
8	Mayang	12 250	2 450	28 849	3 500
9	Mumbulsari	-	-	-	-
10	Jenggawah	186	213	594	979
11	Ajung	104	27	213	318
12	Rambipuji	6	23	7	6
13	Balung	226	238	616	397
14	Umbulsari	-	-	-	-
15	Semoro	-	-	-	-
16	Jombang	632	422	3 468	1 262
17	Sumberbaru	2 050	830	4 035	670
18	Tanggal	295	627	1 590	4 275
19	Bangsalsari	1 565	825	4 371	1 450
20	Panti	4 361	3 900	53 556	72 000
21	Sukorambi	-	-	-	-
22	Arjasa	-	-	-	-
23	Pakusari	-	-	-	-
24	Kalisat	-	-	-	-
25	Ledokombo	11 025	5 250	24 200	7 800
26	Sumberjambe	-	-	-	-
27	Sukowono	-	-	-	-
28	Jelbuk	-	-	301	350
29	Kaliwates	-	-	-	-
30	Sumbersari	-	7	48	53
31	Patrang	201	11	379	9
<b>Jember 2018</b>		<b>46 292</b>	<b>45 755</b>	<b>171 105</b>	<b>159 690</b>

Sumber: Dinas Tanaman Pangan , Hortikultura dan Perkebunan Kabupaten Jember.  
 Source: Department of Crops, Horticulture and Plantation Service Regency of Jember.

**Tabel** 5.2.7 **Luas Panen Tanaman Biofarmaka Menurut Jenis Tanaman (m<sup>2</sup>) di Kabupaten Jember, 2015-2018**  
**Table** 5.2.7 *Harvested Area of Medicinal Plants by Kind of Plant (m<sup>2</sup>) in Jember Regency, 2015-2018*

	Jenis Tanaman <i>Kind of Plants</i>	2015	2016	2017	2018
	(1)	(2)	(3)	(4)	(5)
1	Jahe/ Ginger	444 221	392 383	265 098	248 607
2	Laos/Lengkuas/ Galanga	65 223	85 955	75 546	74 564
3	Kencur/ East Indan Galangol	42 174	120 715	78 185	51 184
4	Kunyit/ Turmeric	83 051	76 275	80 196	78 421
5	Lempuyang/ Zingiber Aromaticum	17 447	25 327	20 318	27 262
6	Temu Lawak/ Java Turmeric	56 663	63 626	55 941	50 739
7	Temu Ireng/ Black Turmeric	39 215	39 961	36 731	29 818
8	Temu Kunci/ Chines keys	42 811	36 765	41 952	31 472
9	Dlingo/Dringo/ Dlingo/ DringoSweet Root/Calamus	8 148	6 503	986	1 242
10	Kapulaga / Java Cardamom	10 020	3 150	96	3 123
11	Mengkudu/Pace/ Indian Mulberry	768	2	4 635	4 812
12	Mahkota Dewa*	295	-	635	4 061
13	Keji Beling/ Verbenaceae	26	1	602	1 627
14	Sambiloto/ King of Bitter	125	1	832	521
15	Lidah Buaya/Aloe Vera	830	5	284	590
<b>Jumlah / Total</b>		<b>811 017</b>	<b>850 669</b>	<b>662 037</b>	<b>608 043</b>

Sumber: Dinas Tanaman Pangan , Hortikultura dan Perkebunan Kabupaten Jember.

Source: *Departement of Crops, Horticulture and Plantation Service Regency of Jember.*

**Tabel**

**5.2.8**

*Table*

**Produksi Tanaman Biofarmaka Menurut Jenis Tanaman (kg.) di Kabupaten Jember, 2015-2018**

*Production of Medicinal Plants by Kind of Plant (kg.) in Jember Regency, 2015-2018*

	Jenis Tanaman <i>Kind of Plants</i>	2015	2016	2017	2018
	(1)	(2)	(3)	(4)	(5)
1	Jahe/ Ginger	491 448	656 580	453 506	395 134
2	Laos/Lengkuas/ Galanga	301 530	264 429	203 870	243 147
3	Kencur/ East Indan Galangol	52 351	74 458	46 292	45 755
4	Kunyit/ Turmeric	144 318	173 107	171 105	159 690
5	Lempuyang/ Zingiber Aromaticum	22 295	29 560	28 598	15 799
6	Temu Lawak/ Java Turmeric	147 725	154 920	185 642	77 669
7	Temu Ireng/ Black Turmeric	92 861	87 573	63 507	37 311
8	Temu Kunci/ Chines keys	33 062	33 315	39 184	20 328
9	Dlingo/Dringo/ Dlingo/ Dringo Sweet Root/Calamus	9 556	14 342	1 117	3 788
10	Kapulaga / Java Cardamom	12 437	7 524	86	8 384
11	Mengkudu/Pace/ Indian Mulberry	155 682	95 434	7 904	47 570
12	Mahkota Dewa*	8 248	10 267	1 068	40 696
13	Keji Beling/ Verbenaceae	393	412	472	3 817
14	Sambiloto/ King of Bitter	628	924	693	1 136
15	Lidah Buaya/Aloe Vera	1 209	1 010	1 077	497
<b>Jumlah / Total</b>		<b>1 473 743</b>	<b>1 603 855</b>	<b>1 204 121</b>	<b>1 100 721</b>

Sumber: Dinas Tanaman Pangan , Hortikultura dan Perkebunan Kabupaten Jember.

*Source: Departement of Crops, Horticulture and Plantation Service Regency of Jember.*

**Tabel**  
*Table*

5.2.9

**Luas Panen Tanaman Hias Menurut Kecamatan dan Jenis Tanaman (m<sup>2</sup>) di Kabupaten Jember, 2018**

*Harvested Area of Ornamental Plants by Subdistrict and Kind of Plant (m<sup>2</sup>) in Jember Regency, 2018*

	Kecamatan <i>Subdistrict</i>	Anggrek <i>Orchid</i>		Krisan <i>Chrysantemum</i>	
		2017 (2)	2018 (3)	2017 (4)	2018 (5)
1	Kencong	-	-	-	-
2	Gemukmas	-	-	-	-
3	Puger	36	74	-	11
4	Wuluhan	-	-	-	-
5	Ambulu	464	52	-	-
6	Tempurejo	-	-	-	-
7	Silo	72	67	-	-
8	Mayang	-	-	-	-
9	Mumbulsari	-	-	-	-
10	Jenggawah	-	-	-	-
11	Ajung	-	-	-	-
12	Rambipuji	-	-	-	-
13	Balung	-	-	-	-
14	Umbulsari	-	-	-	-
15	Semboro	-	-	-	-
16	Jombang	-	-	-	-
17	Sumberbaru	-	-	-	-
18	Tanggul	-	-	-	-
19	Bangsalsari	-	-	-	-
20	Panti	-	-	-	-
21	Sukorambi	-	-	-	-
22	Arjasa	-	-	-	-
23	Pakusari	-	-	-	-
24	Kalisat	-	-	-	-
25	Ledokombo	-	-	-	-
26	Sumberjambe	-	-	-	-
27	Sukowono	-	-	-	-
28	Jelbuk	-	-	-	-
29	Kaliwates	-	-	-	-
30	Sumbersari	209	169	-	-
31	Patrang	230	4	-	-
<b>Jumlah / Total</b>		1 011	366	-	11

Sumber: Dinas Tanaman Pangan , Hortikultura dan Perkebunan Kabupaten Jember.

Source: *Departement of Crops, Horticulture and Plantation Service Regency of Jember.*

Lanjutan Tabel 5.2.9/ Continued Table 5.2.9

	Kecamatan Subdistrict	Mawar Rose		Sedap Malam Tuberose	
		2017	2018	2017	2018
	(1)	(6)	(7)	(8)	(9)
1	Kencong	-	-	-	-
2	Gumukmas	-	-	-	-
3	Puger	-	20	-	20
4	Wuluhan	65	71	-	-
5	Ambulu	-	-	-	-
6	Tempurejo	100	100	-	-
7	Silo	86	79	-	4
8	Mayang	-	-	-	-
9	Mumbulsari	-	-	-	-
10	Jenggawah	-	-	-	-
11	Ajung	-	-	-	-
12	Rambipuji	-	-	-	-
13	Balung	-	-	-	-
14	Umbulsari	-	-	-	-
15	Semboro	-	-	-	-
16	Jombang	-	-	-	-
17	Sumberbaru	-	-	-	-
18	Tanggul	-	225	-	-
19	Bangsalsari	-	-	-	-
20	Panti	-	-	-	-
21	Sukorambi	2 000	21 000	-	-
22	Arjasa	-	-	-	-
23	Pakusari	-	-	-	-
24	Kalisat	-	-	-	-
25	Ledokombo	-	-	-	-
26	Sumberjambe	-	-	-	-
27	Sukowono	-	-	-	-
28	Jelbuk	-	-	-	-
29	Kaliwates	-	-	-	-
30	Sumbersari	143	93	-	-
31	Patrang	508	17	-	-
	<b>Jumlah / Total</b>	<b>2 902</b>	<b>21 605</b>	<b>-</b>	<b>24</b>

Sumber: Dinas Tanaman Pangan , Hortikultura dan Perkebunan Kabupaten Jember.

Source: Departement of Crops, Horticulture and Plantation Service Regency of Jember.

**Tabel**  
*Table*

5.2.10

**Produksi Tanaman Hias Menurut Kecamatan dan Jenis Tanaman (Tangkai) di Kabupaten Jember, 2018**

*Production of Ornamental Plants by Subdistrict and Kind of Plant (Stalk) in Jember Regency, 2018*

	Kecamatan <i>Subdistrict</i>	Anggrek <i>Orchid</i>		Krisan <i>Chrysantemum</i>	
		2017 (2)	2018 (3)	2017 (4)	2018 (5)
1	Kencong	-	-	-	-
2	Gemukmas	-	-	-	-
3	Puger	57	-	-	11
4	Wuluhan	-	-	-	-
5	Ambulu	674	674	-	-
6	Tempurejo	-	-	-	-
7	Silo	119	119	-	-
8	Mayang	-	-	-	-
9	Mumbulsari	-	-	-	-
10	Jenggawah	-	-	-	-
11	Ajung	-	-	-	-
12	Rambipuji	-	-	-	-
13	Balung	-	-	-	-
14	Umbulsari	-	-	-	-
15	Semboro	-	-	-	-
16	Jombang	-	-	-	-
17	Sumberbaru	-	-	-	-
18	Tanggul	-	-	-	-
19	Bangsalsari	-	-	-	-
20	Panti	-	-	-	-
21	Sukorambi	-	-	-	-
22	Arjasa	-	-	-	-
23	Pakusari	-	-	-	-
24	Kalisat	-	-	-	-
25	Ledokombo	-	-	-	-
26	Sumberjambe	-	-	-	-
27	Sukowono	-	-	-	-
28	Jelbuk	-	-	-	-
29	Kaliwates	-	-	-	-
30	Sumbersari	219	-	-	-
31	Patrang	221	221	-	-
<b>Jumlah / Total</b>		1 290	1 014	-	11

Sumber: Dinas Tanaman Pangan , Hortikultura dan Perkebunan Kabupaten Jember.

Source: *Departement of Crops, Horticulture and Plantation Service Regency of Jember.*

Lanjutan Tabel 5.2.10/ Continued Table 5.2.10

	Kecamatan Subdistrict	Mawar Rose		Sedap Malam Tuberose	
		2017	2018	2017	2018
	(1)	(6)	(7)	(8)	(9)
1	Kencong	-	-	-	-
2	Gumukmas	-	-	-	-
3	Puger	-	-	-	50
4	Wuluhan	56	-	-	-
5	Ambulu	-	-	-	-
6	Tempurejo	97	-	-	-
7	Silo	107	107	-	4
8	Mayang	-	-	-	-
9	Mumbulsari	-	-	-	-
10	Jenggawah	-	-	-	-
11	Ajung	-	-	-	-
12	Rambipuji	-	-	-	-
13	Balung	-	-	-	-
14	Umbulsari	-	-	-	-
15	Semoro	-	-	-	-
16	Jombang	-	-	-	-
17	Sumberbaru	-	-	-	-
18	Tanggul	-	-	-	-
19	Bangsalsari	-	-	-	-
20	Panti	-	-	-	-
21	Sukorambi	1 923	1 923	-	-
22	Arjasa	-	-	-	-
23	Pakusari	-	-	-	-
24	Kalisat	-	-	-	-
25	Ledokombo	-	-	-	-
26	Sumberjambe	-	-	-	-
27	Sukowono	-	-	-	-
28	Jelbuk	-	-	-	-
29	Kaliwates	-	-	-	-
30	Sumpersari	90	12	-	-
31	Patrang	447	6	-	-
<b>Jumlah / Total</b>		<b>2 720</b>	<b>2 048</b>	<b>-</b>	<b>54</b>

Sumber: Dinas Tanaman Pangan , Hortikultura dan Perkebunan Kabupaten Jember.  
 Source: Department of Crops, Horticulture and Plantation Service Regency of Jember.

**Tabel**  
*Table*

5.2.11

**Luas Panen Tanaman Hias Menurut Jenis Tanaman (m<sup>2</sup>) di Kabupaten Jember, 2015-2018**

*Harvested Area of Ornamental Plants by Kind of Plant (m<sup>2</sup>) in Jember Regency, 2015-2018*

	Jenis Tanaman <i>Kind of Plants</i>	2015	2016	2017	2018
	(1)	(2)	(3)	(4)	(5)
1	Anggrek/ Orchid	148	52	1 011	366
2	Anthurium Bunga/ <i>Anthurium Flower</i>	-	-	266	43
3	Gerbera / <i>Herbras</i>	-	-	53	53
4	Gladiol	-	-	-	54
5	Heliconia (Pisang- pisangan)*	-	-	-	41
6	Krisan*	-	-	-	11
7	Mawar/ Rose	148	3 299	2 902	21 605
8	Sedap Malam*	-	-	-	24
9	Melati/ Jasmine	212	454	2 083	2 471
10	Palem/ Palm*	13 2500	-	30 000	30 000
11	Aglonema/Aglonema*	-	2	4	6
12	Adenium/Adenium*	875	42	683	588
13	Euphorbia/Euphorbia*	425	31	136	155
14	Sansievera*	6 040	42	672	352
15	Anthurium*	-	-	377	103
<b>Jumlah / Total</b>		<b>140 348</b>	<b>3 922</b>	<b>38 187</b>	<b>55 872</b>

Sumber: Dinas Tanaman Pangan , Hortikultura dan Perkebunan Kabupaten Jember.

*Source: Departement of Crops, Horticulture and Plantation Service Regency of Jember.*



**Tabel** 5.2.12 **Produksi Tanaman Hias Menurut Jenis Tanaman (Tangkai) di Kabupaten Jember, 2015-2018**  
*Table* 5.2.12 *Production of Ornamental Plants by Kind of Plant (Stalk) in Jember Regency, 2015-2018*

	Jenis Tanaman <i>Kind of Plants</i>	2015	2016	2017	2018
	(1)	(2)	(3)	(4)	(5)
1	Anggrek/ Orchid	3 174	1 974	1 290	1 290
2	Anthurium Bunga/ <i>Anthurium Flower</i>	-	-	263	263
3	Gerbera / <i>Herbras</i>	-	-	119	117
4	Gladiol	-	-	-	124
5	Heliconia (Pisang- pisangan)*	-	-	-	105
6	Krisan*	-	-	-	11
7	Mawar/ <i>Rose</i>	264	28 103	2 720	2 201
8	Sedap Malam	-	-	-	54
9	Melati/ <i>Jasmine</i>	334	3 368	1 577	717
10	Palem/ <i>Palm*</i>	412 750	-	25 000	5 000
11	Aglonema/Aglonema*	-	2	4	5
12	Adenium/Adenium*	10 030	244	729	141
13	Euphorbia/Euphorbia*	725	184	141	133
14	Sansievera*	16 282	177	665	279
15	Anthurium Daun/ <i>Anthurium Leaf</i>	-	-	288	211
<b>Jumlah / Total</b>		<b>443 559</b>	<b>34 052</b>	<b>34 086</b>	<b>90 343</b>

Sumber: Dinas Tanaman Pangan , Hortikultura dan Perkebunan Kabupaten Jember.  
 Source: *Departement of Crops, Horticulture and Plantation Service Regency of Jember.*

**Tabel**  
*Table*

5.2.13

**Produksi Tanaman Buah-Buahan Menurut Kecamatan dan Jenis  
Tanaman (kw) di Kabupaten Jember, 2018**  
*Production of Fruit Plants by Subdistrict and Kind of Plant (kw) in Jember  
Regency, 2018*

	Kecamatan <i>Subdistrict</i>	Mangga <i>Mango</i>		Durian <i>Durian</i>		Jeruk <i>Orange</i>	
		2017	2018	2017	2018	2017	2018
	(1)	(2)	(3)	(4)	(5)	(6)	(7)
1	Kecong	6 665	-	-	-	75 009	69 062
2	Gumukmas	25 771	6 802	38	-	58 615	14 760
3	Puger	3 788	3 397	-	-	-	76
4	Wuluhan	35 662	24 152	-	-	372	337
5	Ambulu	6 686	4 585	-	57	661	2 007
6	Tempurejo	31 431	2 615	-	-	1 161	-
7	Silo	6 319	4 976	256	1 221	-	-
8	Mayang	14 560	30 500	615	987	29	64
9	Mumbulsari	4 825	1 825	165	30	419	1 215
10	Jenggawah	4 775	2 281	62	247	4 578	16 408
11	Ajung	3 660	1 680	198	77	13 654	15 401
12	Rambipuji	5 296	1 716	142	113	435	-
13	Balung	12 661	8 140	85	134	624	105
14	Umbulsari	-	765	-	64	1 073 157	1 518 720
15	Semoro	9 125	3 125	965	310	337 344	455 431
16	Jombang	-	-	-	-	84 003	67 550
17	Sumberbaru	9 570	6 245	2 875	168 050	171 178	132 979
18	Tanggul	16 381	10 943	3 435	7 667	24 145	38 678
19	Bangsalsari	-	8 785	-	5 144	12 070	720
20	Panti	13 784	113 740	26 180	5 109	2 210	15 589
21	Sukorambi	6 560	1 750	2 522	2 636	643	651
22	Arjasa	11 908	4 816	1 768	3 948	28	415
23	Pakusari	4 825	3 753	185	5 969	-	-
24	Kalisat	8 644	3 365	266	147	-	-
25	Ledokombo	4 820	12 250	2 750	5 050	-	-
26	Sumberjambe	4 716	432	20 719	13 655	216	114
27	Sukowono	-	1 390	2 743	3 071	-	-
28	Jelbuk	6 692	362	4 096	4 521	16	17
29	Kaliwates	-	1 630	181	3	-	348
30	Sumbersari	3 765	140	138	36	127	114
31	Patrang	3 875	2 059	2 284	3 441	546	1 957
	<b>Jumlah / Total</b>	<b>266 764</b>	<b>268 219</b>	<b>72 668</b>	<b>231 687</b>	<b>1 861 240</b>	<b>2 352 718</b>

Sumber: Dinas Tanaman Pangan , Hortikultura dan Perkebunan Kabupaten Jember.

Source: *Departement of Crops, Horticulture and Plantation Service Regency of Jember.*

Lanjutan Tabel 5.2.13/ Continued Table 5.2.13

Kecamatan Subdistrict	Pisang Banana		Pepaya Papaya		Salak Salacca	
	2017	2018	2017	2018	2017	2018
(1)	(8)	(9)	(10)	(11)	(12)	(13)
1 Kencong	325	381	514	1 656	144	-
2 Gumukmas	65 725	22 500	33 197	88 268	7 007	-
3 Puger	2 339	1 470	19 650	15 975	143	213
4 Wuluhan	2 421	2 714	1 833	6 320	404	34
5 Ambulu	11 562	15 073	5 847	7 460	464	1 125
6 Tempurejo	29 702	22 780	287	270	204	5 814
7 Silo	92 125	94 825	146 340	124 417	54	191
8 Mayang	38 117	51 324	2 134	5 972	107	89
9 Mumbulsari	19 572	19 770	1 920	2 032	88	640
10 Jenggawah	14 615	17 278	3 813	4 746	288	402
11 Ajung	2 921	3 070	9 973	7 998	279	254
12 Rambipuji	804	234	3 864	5 664	239	15
13 Balung	3 237	2 559	4 086	2 762	767	1 266
14 Umbulsari	49 965	52 248	-	-	913	-
15 Semboro	1 475	2 300	1 935	623	2 980	4 800
16 Jombang	568	419	-	-	-	-
17 Sumberbaru	127 554	74 191	7 026	2 908	525	1 235
18 Tanggul	34 932	35 568	3 825	2 674	-	413
19 Bangsalsari	126 662	110 687	321	-	-	-
20 Panti	51 485	75 868	2 004	85 436	-	-
21 Sukorambi	7 857	15 457	2 379	2 287	38	-
22 Arjasa	1 638	1 657	9 794	21 068	215	894
23 Pakusari	2 105	1 366	385	674	96	-
24 Kalisat	72 540	86 245	477	1 000	102	625
25 Ledokombo	123 800	400 200	442 440	305 300	-	-
26 Sumberjambe	13 447	16 610	23 362	11 782	484	312
27 Sukowono	71 615	78 014	4 436	8 758	-	49
28 Jelbuk	37 727	25 222	1 414	707	89	85
29 Kaliwates	6 773	7 400	-	-	-	36
30 Sumpersari	1 917	2 190	1 885	4 150	29	15
31 Patrang	856	644	225	962	27	31
<b>Jumlah / Total</b>	<b>1 016 381</b>	<b>1 240 264</b>	<b>735 366</b>	<b>432 809</b>	<b>15 686</b>	<b>18 538</b>

Sumber: Dinas Tanaman Pangan , Hortikultura dan Perkebunan Kabupaten Jember.

Source: Departement of Crops, Horticulture and Plantation Service Regency of Jember.

**Tabel**

Table

**5.2.14****Produksi Buah-buahan dan Sayuran Tahunan Menurut Jenis Tanaman (kw) di Kabupaten Jember, 2015-2018***Production of Annual Fruits and Vegetables by Kind of Plant (kw) in Jember Regency, 2015-2018*

	Jenis Tanaman <i>Kind of Plants</i>	2015	2016	2017	2018
	(1)	(2)	(3)	(4)	(5)
1	Alpukat/ Avocado	18 859	28 062	32 273	28 410
2	Belimbing/ Starfruit	21 084	27 731	31 575	27 833
3	Duku/Langsat/ Kokosan/Duku	30 604	26 557	28 183	25 054
4	Durian/ Durian	67 255	51 309	72 668	231 687
5	Jambo Jambu Biji/ Guava	26 729	86 950	26 933	45 417
6	Jambu Air/ Rose Aple	4 254	3 748	6 565	5 161
7	Jeruk Siam/ Tangerine/Orange	2 076 397	1 348 767	1 861 240	2 352 718
8	Jeruk Besar/ Pomelo	463	418	919	1 210
9	Mangga/ Mango	144 932	244 380	266 764	268 219
10	Manggis/ Mangosteen	56 531	33 416	31 611	59 973
11	Nangka/ Jackfruit	36 292	68 240	75 813	75 512
12	Nanas/ Pineapple*	1 651	140	231	269
13	Pepaya/ Pawpaw	631 521	1 020 575	735 366	721 869
14	Pisang/ Banana*	847 766	1 008 054	1 016 381	1 240 264
15	Rambutan/ Rambutan	464 931	186 897	264 273	229 390
16	Salak/ Zalacca*	92 685	54 565	15 686	18 538
17	Sawo/ Star Aple (Sapodilla)	2 632	3 991	4 824	3 975
18	Markisa/Marquisa	61	405	184	77
19	Sirsat/ Soursop	8 782	5 734	10 138	6 317
20	Sukun/ Breadfruit	2 794	7 968	10 715	10 544
21	Anggur/Grape	419	375	476	594
22	Melinjo/ Melinjo	1 875	2 835	2 835	2 986
23	Petai/ Twisted Clusterbean	20 848	11 282	15 956	14 026
24	Kelengkeng/Longan	100	56	111	-
<b>Jumlah / Total</b>		<b>4 559 465</b>	<b>4 222 455</b>	<b>4511720</b>	<b>5 370 043</b>

Sumber: Dinas Tanaman Pangan , Hortikultura dan Perkebunan Kabupaten Jember.

Source: *Departement of Crops, Horticulture and Plantation Service Regency of Jember.*

**Luas Panen, Rata-rata Produksi, dan Total Produksi Sayur-sayuran Menurut Jenis Sayuran di Kabupaten Jember, 2018**  
**Tabel 5.2.15** *Harvested Area, Average Production and Total Production of Vegetables by Type in Jember Regency, 2018*

Jenis Sayuran <i>Type of Vegetable</i>	Luas Panen <i>Area of Harvesting</i> (Ha.)	Produktifitas <i>Productivity</i> (kw./Ha.)	Produksi <i>Production</i> (kw.)
(1)	(2)	(3)	(4)
1 Bawang Merah/ <i>Red Onion</i>	18	44,28	797
2 Kubis/ <i>Cabbage</i>	190	162,98	30 967
3 Kembang Kol/ <i>Cauliflower</i>	18	6 437,11	115 868
4 Petsai / sawi/ <i>Mustard Green</i>	204	59,85	12 210
5 Kacang Panjang/ <i>Cowpea</i>	410	71,52	29 325
6 Cabe Besar/ <i>Chili</i>	576	92,22	53 120
7 Cabe Rawit/ <i>Little Chili</i>	2 433	64,01	155 745
8 Jamur/ <i>Mushrooms</i>	37 548	2,21	83 151
9 Tomat/ <i>Tomatoe</i>	110	88,63	9 749
10 Terung/ <i>Eggplant</i>	213	88,15	18 777
11 Buncis/ <i>Stringbean</i>	91	44,51	4 050
12 Ketimun/ <i>Cucumber</i>	136	85,64	11 647
13 Labu Siam/ <i>Squash</i>	-	-	-
14 Kangkung/ <i>Kangkung</i>	96	41,34	3 969
15 Bayam/ <i>Spinach</i>	94	37,33	3 509
16 Melon/ <i>Melon</i>	26	207,31	5 390
17 Semangka/ <i>Watermelon</i>	1 766	228,63	403 754
<b>Tahun/Year 2018</b>	<b>43 929</b>	<b>21,44</b>	<b>942 028</b>
<b>Tahun/Year 2017</b>	<b>44 369</b>	<b>19,14</b>	<b>849 097</b>
<b>Tahun/Year 2016</b>	<b>29 359</b>	<b>28,18</b>	<b>827 225</b>

Sumber: Dinas Tanaman Pangan , Hortikultura dan Perkebunan Kabupaten Jember.  
 Source: *Departement of Crops, Horticulture and Plantation Service Regency of Jember.*

**Tabel 5.2.16** Luas Panen, Rata-rata Produksi, dan Total Produksi Bawang Merah Menurut Kecamatan di Kabupaten Jember, 2018  
*Table 5.2.16 Harvested Area, Average Production and Total Production of shallot by Subdistrict in Jember Regency, 2018*

Kecamatan Subdistrict	Luas Panen Area of Harvesting (Ha.)	Produktifitas Productivity (kw./Ha.)	Produksi Production (kw.)
(1)	(2)	(3)	(4)
1. Kencong	-	-	-
2. Gumukmas	-	-	-
3. Puger	-	-	-
4. Wuluhan	4	3,95	158
5. Ambulu	-	-	-
6. Tempurejo	-	-	-
7. Silo	1	70,00	70
8. Mayang	-	-	-
9. Mumbulsari	-	-	-
10. Jenggawah	1	12,50	125
11. Ajung	-	-	-
12. Rambipuji	-	-	-
13. Balung	-	-	-
14. Umbulsari	-	-	-
15. Semboro	-	-	-
16. Jombang	-	-	-
17. Sumberbaru	10	30,30	303
18. Tanggul	-	-	-
19. Bangsalsari	-	-	-
20. Panti	-	-	-
21. Sukorambi	-	-	-
22. Arjasa	-	-	-
23. Pakusari	-	-	-
24. Kalisat	-	-	-
25. Ledokombo	-	-	-
26. Sumberjambe	-	-	-
27. Sukowono	2	70,50	141
28. Jelbuk	-	-	-
29. Kaliwates	-	-	-
30. Sumpersari	-	-	-
31. Patrang	-	-	-
<b>Tahun/Year 2018</b>	<b>18</b>	<b>4,43</b>	<b>797</b>
<b>Tahun/Year 2017</b>	<b>11</b>	<b>4,54</b>	<b>499</b>

Sumber: Dinas Tanaman Pangan, Hortikultura dan Perkebunan Kabupaten Jember.

Source: Department of Crops, Horticulture and Plantation Service Regency of Jember.

**Luas Panen, Rata-rata Produksi, dan Total Produksi Kubis Menurut Kecamatan di Kabupaten Jember, 2018**

**Tabel 5.2.17** *Harvested Area, Average Production and Total Production of Cabbage by Subdistrict in Jember Regency, 2018*

Kecamatan Subdistrict	Luas Panen Area of Harvesting (Ha.)	Produktifitas Productivity (kw./Ha.)	Produksi Production (kw.)
(1)	(2)	(3)	(4)
1. Kencong	-	-	-
2. Gumukmas	-	-	-
3. Puger	33	412,03	13 597
4. Wuluhan	63	146,03	9 200
5. Ambulu	73	85,00	6 205
6. Tempurejo	16	44,50	712
7. Silo	-	-	-
8. Mayang	-	-	-
9. Mumbulsari	-	-	-
10. Jenggawah	3	153,33	460
11. Ajung	-	-	-
12. Rambipuji	-	-	-
13. Balung	1	225,00	225
14. Umbulsari	-	-	-
15. Semboro	-	-	-
16. Jombang	-	-	-
17. Sumberbaru	-	-	-
18. Tanggul	-	-	-
19. Bangsalsari	1	373,00	373
20. Pantí	-	-	195
21. Sukorambi	-	-	-
22. Arjasa	-	-	-
23. Pakusari	-	-	-
24. Kalisat	-	-	-
25. Ledokombo	-	-	-
26. Sumberjambe	-	-	-
27. Sukowono	-	-	-
28. Jelbuk	-	-	-
29. Kaliwates	-	-	-
30. Sumbersari	-	-	-
31. Patrang	-	-	-
<b>Tahun/Year 2018</b>	<b>190</b>	<b>162,98</b>	<b>30 967</b>
<b>Tahun/Year 2017</b>	<b>128</b>	<b>148,42</b>	<b>18 998</b>

Sumber: Dinas Tanaman Pangan , Hortikultura dan Perkebunan Kabupaten Jember.  
 Source: *Departement of Crops, Horticulture and Plantation Service Regency of Jember.*

**Tabel 5.2.18** Luas Panen, Rata-rata Produksi, dan Total Produksi Kembang Kol Menurut Kecamatan di Kabupaten Jember, 2018  
*Harvested Area, Average Production and Total Production of Cauliflower by Subdistrict in Jember Regency, 2018*

Kecamatan Subdistrict	Luas Panen Area of Harvesting (Ha.)	Produktifitas Productivity (kw./Ha.)	Produksi Production (kw.)
(1)	(2)	(3)	(4)
1. Kencong	-	-	-
2. Gumukmas	-	-	-
3. Puger	-	-	-
4. Wuluhan	-	-	-
5. Ambulu	13	219,00	2 847
6. Tempurejo	2	56 350,00	112 700
7. Silo	-	-	-
8. Mayang	-	-	-
9. Mumbulsari	1	137,00	137
10. Jenggawah	-	-	-
11. Ajung	-	-	-
12. Rambipuji	-	-	-
13. Balung	-	-	-
14. Umbulsari	-	-	-
15. Semboro	-	-	-
16. Jombang	-	-	-
17. Sumberbaru	-	-	-
18. Tanggul	-	-	-
19. Bangsalsari	-	-	-
20. Panti	1	74,00	74
21. Sukorambi	-	-	-
22. Arjasa	-	-	-
23. Pakusari	-	-	-
24. Kalisat	-	-	-
25. Ledokombo	-	-	-
26. Sumberjambe	1	110,00	110
27. Sukowono	-	-	-
28. Jelbuk	-	-	-
29. Kaliwates	-	-	-
30. Sumpersari	-	-	-
31. Patrang	-	-	-
<b>Tahun/Year 2018</b>	<b>18</b>	<b>6 437,11</b>	<b>115 868</b>
<b>Tahun/Year 2017</b>	-	-	-

Sumber: Dinas Tanaman Pangan , Hortikultura dan Perkebunan Kabupaten Jember.

Source: *Departement of Crops, Horticulture and Plantation Service Regency of Jember.*



**Luas Panen, Rata-rata Produksi, dan Total Produksi Petsai/Sawi Menurut Kecamatan di Kabupaten Jember, 2018**

**Tabel 5.2.19** *Harvested Area, Average Production and Total Production of Chines Cabbage by Subdistrict in Jember Regency, 2018*

Kecamatan Subdistrict	Luas Panen Area of Harvesting (Ha.)	Produktifitas Productivity (kw./Ha.)	Produksi Production (kw.)
(1)	(2)	(3)	(4)
1. Kencong	-	-	-
2. Gumukmas	-	-	-
3. Puger	-	-	-
4. Wuluhan	-	-	-
5. Ambulu	-	-	-
6. Tempurejo	-	-	-
7. Silo	-	-	-
8. Mayang	-	-	-
9. Mumbulsari	-	-	-
10. Jenggawah	2	33,50	67
11. Ajung	-	-	-
12. Rambipuji	-	-	-
13. Balung	8	155,00	1 240
14. Umbulsari	-	-	-
15. Semboro	-	-	-
16. Jombang	-	-	-
17. Sumberbaru	-	-	-
18. Tanggul	3	74,33	223
19. Bangsalsari	-	-	-
20. Panti	1	3 792,00	3 792
21. Sukorambi	165	34,63	5 714
22. Arjasa	-	-	-
23. Pakusari	-	-	-
24. Kalisat	-	-	-
25. Ledokombo	-	-	-
26. Sumberjambe	-	-	-
27. Sukowono	-	-	-
28. Jelbuk	-	-	-
29. Kaliwates	24	45,33	1 088
30. Sumbersari	-	-	-
31. Patrang	1	86,00	86
<b>Tahun/Year 2018</b>	<b>204</b>	<b>59,85</b>	<b>12 210</b>
<b>Tahun/Year 2017</b>	<b>167</b>	<b>48,84</b>	<b>8 156</b>

Sumber: Dinas Tanaman Pangan , Hortikultura dan Perkebunan Kabupaten Jember.

Source: Department of Crops, Horticulture and Plantation Service Regency of Jember.

**Tabel 5.2.20** Luas Panen, Rata-rata Produksi, dan Total Produksi Kacang Panjang Menurut Kecamatan di Kabupaten Jember, 2018  
*Table 5.2.20 Harvested Area, Average Production and Total Production of Yardlong Bean by Subdistrict in Jember Regency, 2018*

Kecamatan Subdistrict	Luas Panen Area of Harvesting (Ha.)	Produktifitas Productivity (kw./Ha.)	Produksi Production (kw.)
(1)	(2)	(3)	(4)
1. Kencong	48	61,83	2,968
2. Gumukmas	-	-	-
3. Puger	5	123,20	616
4. Wuluhan	10	21,40	214
5. Ambulu	95	34,56	3,283
6. Tempurejo	55	135,82	7,470
7. Silo	-	-	-
8. Mayang	27	85,44	2,307
9. Mumbulsari	8	123,25	986
10. Jenggawah	11	30,36	334
11. Ajung	30	139,93	4,198
12. Rambipuji	-	-	-
13. Balung	-	-	-
14. Umbulsari	10	80,90	809
15. Semboro	11	37,55	413
16. Jombang	19	65,68	1,248
17. Sumberbaru	2	10,00	20
18. Tanggul	48	34,00	1,632
19. Bangsalsari	8	50,50	404
20. Panti	1	78,00	78
21. Sukorambi	4	44,50	178
22. Arjasa	-	-	-
23. Pakusari	-	-	-
24. Kalisat	3	24,33	73
25. Ledokombo	14	145,71	2,040
26. Sumberjambe	1	54,00	54
27. Sukowono	-	-	-
28. Jelbuk	-	-	-
29. Kaliwates	-	-	-
30. Sumpersari	-	-	-
31. Patrang	-	-	-
<b>Tahun/Year 2018</b>	<b>410</b>	<b>71,52</b>	<b>29 325</b>
<b>Tahun/Year 2017</b>	<b>612</b>	<b>53,86</b>	<b>32 960</b>

Sumber: Dinas Tanaman Pangan, Hortikultura dan Perkebunan Kabupaten Jember.  
 Source: Department of Crops, Horticulture and Plantation Service Regency of Jember.

**Luas Panen, Rata-rata Produksi, dan Total Produksi Cabe Besar Menurut Kecamatan di Kabupaten Jember, 2018**

**Tabel 5.2.21** *Harvested Area, Average Production and Total Production of Great Chili by Subdistrict in Jember Regency, 2018*

Kecamatan Subdistrict	Luas Panen Area of Harvesting (Ha.)	Produktifitas Productivity (kw./Ha.)	Produksi Production (kw.)
(1)	(2)	(3)	(4)
1. Kencong	3	472,33	1 417
2. Gumukmas	14	67,21	941
3. Puger	13	90,08	1 171
4. Wuluhan	293	103,56	30 342
5. Ambulu	117	60,58	7 088
6. Tempurejo	21	147,57	3 099
7. Silo	-	-	-
8. Mayang	15	51,60	774
9. Mumbulsari	4	131,75	527
10. Jenggawah	9	53,33	480
11. Ajung	11	121,55	1 337
12. Rambipuji	2	103,00	206
13. Balung	1	-	99
14. Umbulsari	-	-	249
15. Semboro	3	-	187
16. Jombang	-	-	2 105
17. Sumberbaru	11	51,27	564
18. Tanggul	-	-	-
19. Bangsalsari	30	2,13	64
20. Panti	2	-	93
21. Sukorambi	2	-	173
22. Arjasa	-	-	-
23. Pakusari	-	-	-
24. Kalisat	-	-	-
25. Ledokombo	10	135,10	1 351
26. Sumberjambe	4	64,75	259
27. Sukowono	-	-	-
28. Jelbuk	-	-	-
29. Kaliwates	-	-	-
30. Sumbersari	-	-	197
31. Patrang	11	36,09	397
<b>Tahun/Year 2018</b>	<b>576</b>	<b>92,22</b>	<b>53 120</b>
<b>Tahun/Year 2017</b>	<b>685</b>	<b>79,07</b>	<b>54 168</b>

Sumber: Dinas Tanaman Pangan , Hortikultura dan Perkebunan Kabupaten Jember.

Source: *Departement of Crops, Horticulture and Plantation Service Regency of Jember.*

**Tabel 5.2.22 Luas Panen, Rata-rata Produksi, dan Total Produksi Cabe Rawit Menurut Kecamatan di Kabupaten Jember, 2018**  
*Table 5.2.22 Harvested Area, Average Production and Total Production of Chili by Subdistrict in Jember Regency, 2018*

Kecamatan Subdistrict	Luas Panen Area of Harvesting (Ha.)	Produktifitas Productivity (kw./Ha.)	Produksi Production (kw.)
(1)	(2)	(3)	(4)
1. Kencong	-	-	1 353
2. Gumukmas	67	91,93	6 159
3. Puger	89	95,46	8 496
4. Wuluhan	331	103,93	34 400
5. Ambulu	46	42,28	1 945
6. Tempurejo	23	175,17	4 029
7. Silo	71	101,38	7 198
8. Mayang	53	43,40	2 300
9. Mumbulsari	26	135,42	3 521
10. Jenggawah	14	47,29	662
11. Ajung	9	136,22	1 226
12. Rambipuji	6	59,17	355
13. Balung	24	159,79	3 835
14. Umbulsari	11	168,45	1 853
15. Semboro	3	-	225
16. Jombang	-	-	1 292
17. Sumberbaru	13	46,85	609
18. Tanggul	1	121,00	121
19. Bangsalsari	-	-	-
20. Panti	2	58,50	117
21. Sukorambi	3	274,33	823
22. Arjasa	66	81,35	5 369
23. Pakusari	22	55,32	1 217
24. Kalisat	875	50,82	44 466
25. Ledokombo	305	36,52	11 138
26. Sumberjambe	47	66,83	3 141
27. Sukowono	24	94,92	2 278
28. Jelbuk	291	23,56	6 855
29. Kaliwates	-	-	-
30. Sumbersari	-	-	212
31. Patrang	11	50,00	550
<b>Tahun/Year 2018</b>	<b>2 433</b>	<b>64,01</b>	<b>155 745</b>
<b>Tahun/Year 2017</b>	<b>3 516</b>	<b>53,99</b>	<b>189 840</b>

Sumber: Dinas Tanaman Pangan, Hortikultura dan Perkebunan Kabupaten Jember.

Source: Department of Crops, Horticulture and Plantation Service Regency of Jember.

**Luas Panen, Rata-rata Produksi, dan Total Produksi Jamur Menurut Kecamatan di Kabupaten Jember, 2018**

**Tabel 5.2.23** *Harvested Area, Average Production and Total Production of Mushrooms, by Subdistrict in Jember Regency, 2018*

Kecamatan Subdistrict	Luas Panen Area of Harvesting (Ha.)	Produktifitas Productivity (kw./Ha.)	Produksi Production (kw.)
(1)	(2)	(3)	(4)
1. Kencong	-	-	-
2. Gumukmas	-	-	-
3. Puger	-	-	-
4. Wuluhan	106	9,90	1 049
5. Ambulu	-	-	-
6. Tempurejo	-	-	-
7. Silo	1 965	1,91	3 749
8. Mayang	-	-	-
9. Mumbulsari	-	-	-
10. Jenggawah	-	-	-
11. Ajung	18 240	4,07	74 201
12. Rambipuji	13 600	0,04	600
13. Balung	-	-	-
14. Umbulsari	-	-	-
15. Semboro	-	-	-
16. Jombang	-	-	-
17. Sumberbaru	-	-	-
18. Tanggul	-	-	-
19. Bangsalsari	-	-	-
20. Panti	3 600	0,98	3 516
21. Sukorambi	-	-	-
22. Arjasa	-	-	-
23. Pakusari	-	-	-
24. Kalisat	-	-	-
25. Ledokombo	-	-	-
26. Sumberjambe	-	-	-
27. Sukowono	-	-	-
28. Jelbuk	-	-	-
29. Kaliwates	-	-	-
30. Sumpersari	-	-	-
31. Patrang	37	0,97	36
<b>Tahun/Year 2018</b>	<b>37 548</b>	<b>2,21</b>	<b>83 151</b>
<b>Tahun/Year 2017</b>	<b>37 061</b>	<b>2,28</b>	<b>84 663</b>

Sumber: Dinas Tanaman Pangan , Hortikultura dan Perkebunan Kabupaten Jember.

Source: *Departement of Crops, Horticulture and Plantation Service Regency of Jember.*

**Tabel 5.2.24 Luas Panen, Rata-rata Produksi, dan Total Produksi Tomat Menurut Kecamatan di Kabupaten Jember, 2018**  
*Table 5.2.24 Harvested Area, Average Production and Total Production of Tomato, by Subdistrict in Jember Regency, 2018*

Kecamatan Subdistrict	Luas Panen Area of Harvesting (Ha.)	Produktifitas Productivity (kw./Ha.)	Produksi Production (kw.)
(1)	(2)	(3)	(4)
1. Kencong	-	-	-
2. Gumukmas	13	27,31	355
3. Puger	1	59,00	59
4. Wuluhan	-	-	-
5. Ambulu	7	40,29	282
6. Tempurejo	-	-	-
7. Silo	-	-	-
8. Mayang	13	59,77	777
9. Mumbulsari	8	135,25	1 082
10. Jenggawah	2	172,50	345
11. Ajung	12	129,50	1 554
12. Rambipuji	4	34,50	138
13. Balung	-	-	-
14. Umbulsari	5	71,80	359
15. Semboro	-	-	-
16. Jombang	-	-	-
17. Sumberbaru	-	-	-
18. Tanggul	-	-	-
19. Bangsalsari	-	-	-
20. Panti	3	50,00	150
21. Sukorambi	4	77,50	310
22. Arjasa	-	-	-
23. Pakusari	-	-	-
24. Kalisat	7	19,00	133
25. Ledokombo	13	143,54	1 866
26. Sumberjambe	17	99,18	1 686
27. Sukowono	1	653,00	653
28. Jelbuk	-	-	-
29. Kaliwates	-	-	-
30. Sumpersari	-	-	-
31. Patrang	-	-	-
<b>Tahun/Year 2018</b>	<b>110</b>	<b>88,63</b>	<b>9 749</b>
<b>Tahun/Year 2017</b>	<b>105</b>	<b>82,77</b>	<b>8 691</b>

Sumber: Dinas Tanaman Pangan , Hortikultura dan Perkebunan Kabupaten Jember.

Source: *Departement of Crops, Horticulture and Plantation Service Regency of Jember.*

**Luas Panen, Rata-rata Produksi, dan Total Produksi Terung Menurut Kecamatan di Kabupaten Jember, 2018**

**Tabel 5.2.25** *Harvested Area, Average Production and Total Production of Eggplant by Subdistrict in Jember Regency, 2018*

Kecamatan Subdistrict	Luas Panen Area of Harvesting (Ha.)	Produktifitas Productivity (kw./Ha.)	Produksi Production (kw.)
(1)	(2)	(3)	(4)
1. Kencong	5	121,80	609
2. Gumukmas	14	39,36	551
3. Puger	3	44,00	132
4. Wuluhan	-	-	-
5. Ambulu	39	54,95	2 143
6. Tempurejo	7	151,71	1 062
7. Silo	-	-	-
8. Mayang	37	29,19	1 080
9. Mumbulsari	17	140,00	2 380
10. Jenggawah	3	466,67	1 400
11. Ajung	21	102,05	2 143
12. Rambipuji	4	-	302
13. Balung	1	170,00	170
14. Umbulsari	4	172,75	691
15. Semboro	-	-	-
16. Jombang	9	126,00	1 134
17. Sumberbaru	6	65,33	392
18. Tanggul	1	102,00	102
19. Bangsalsari	-	-	-
20. Panti	-	-	-
21. Sukorambi	-	-	-
22. Arjasa	-	-	-
23. Pakusari	5	37,20	186
24. Kalisat	7	39,14	274
25. Ledokombo	13	203,31	2 643
26. Sumberjambe	3	126,67	380
27. Sukowono	-	-	210
28. Jelbuk	9	43,33	390
29. Kaliwates	-	-	-
30. Sumbersari	1	176,00	176
31. Patrang	4	56,75	227
<b>Tahun/Year 2018</b>	<b>213</b>	<b>88,15</b>	<b>18 777</b>
<b>Tahun/Year 2017</b>	<b>220</b>	<b>76,17</b>	<b>16 758</b>

Sumber: Dinas Tanaman Pangan , Hortikultura dan Perkebunan Kabupaten Jember.  
 Source: *Departement of Crops, Horticulture and Plantation Service Regency of Jember.*

**Luas Panen, Rata-rata Produksi, dan Total Produksi Buncis Menurut Kecamatan di Kabupaten Jember, 2018**

**Tabel 5.2.26**  
*Table*

*Harvested Area, Average Production and Total Production of Green Bean by Subdistrict in Jember Regency, 2018*

Kecamatan Subdistrict	Luas Panen Area of Harvesting (Ha.)	Produktifitas Productivity (kw./Ha.)	Produksi Production (kw.)
(1)	(2)	(3)	(5)
1. Kencong	34	48,65	1 654
2. Gumukmas	-	-	-
3. Puger	-	-	-
4. Wuluhan	-	-	-
5. Ambulu	36	39,28	1 414
6. Tempurejo	-	-	-
7. Silo	-	-	-
8. Mayang	-	-	-
9. Mumbulsari	-	-	-
10. Jenggawah	-	-	-
11. Ajung	-	-	-
12. Rambipuji	-	-	-
13. Balung	-	-	-
14. Umbulsari	-	-	-
15. Semboro	-	-	-
16. Jombang	18	49,67	894
17. Sumberbaru	-	-	-
18. Tanggul	-	-	-
19. Bangsalsari	-	-	-
20. Panti	-	-	-
21. Sukorambi	2	26,5	53
22. Arjasa	-	-	-
23. Pakusari	-	-	-
24. Kalisat	-	-	-
25. Ledokombo	-	-	-
26. Sumberjambe	-	-	-
27. Sukowono	-	-	-
28. Jelbuk	-	-	-
29. Kaliwates	-	-	-
30. Sumbersari	-	-	-
31. Patrang	1	35	35
<b>Tahun/Year 2018</b>	<b>91</b>	<b>44,51</b>	<b>4 050</b>
<b>Tahun/Year 2017</b>	<b>50</b>	<b>38,10</b>	<b>1 905</b>

Sumber: Dinas Tanaman Pangan , Hortikultura dan Perkebunan Kabupaten Jember.

Source: *Departement of Crops, Horticulture and Plantation Service Regency of Jember.*



**Tabel 5.2.27 Luas Panen, Rata-rata Produksi, dan Total Produksi Ketimun Menurut Kecamatan di Kabupaten Jember, 2018**  
*Table 5.2.27 Harvested Area, Average Production and Total Production of Cucumber by Subdistrict in Jember Regency, 2018*

Kecamatan Subdistrict	Luas Panen Area of Harvesting (Ha.)	Produktifitas Productivity (kw./Ha.)	Produksi Production (kw.)
(1)	(2)	(3)	(4)
1. Kencong	-	-	-
2. Gumukmas	16	80,75	1 292
3. Puger	-	-	-
4. Wuluhan	28	29,50	826
5. Ambulu	8	46,75	374
6. Tempurejo	-	-	-
7. Silo	-	-	-
8. Mayang	20	52,50	1 050
9. Mumbulsari	8	142,50	1 140
10. Jenggawah	8	183,75	1 470
11. Ajung	23	120,17	2 764
12. Rambipuji	-	-	-
13. Balung	1	65,00	65
14. Umbulsari	8	117,63	941
15. Semboro	-	-	-
16. Jombang	-	-	-
17. Sumberbaru	2	40,00	80
18. Tanggul	-	-	-
19. Bangsalsari	-	-	-
20. Panti	-	-	-
21. Sukorambi	4	82,50	330
22. Arjasa	-	-	-
23. Pakusari	-	-	-
24. Kalisat	-	-	-
25. Ledokombo	8	150,00	1 200
26. Sumberjambe	-	-	-
27. Sukowono	-	-	-
28. Jelbuk	-	-	-
29. Kaliwates	-	-	-
30. Sumpersari	-	-	-
31. Patrang	2	57,50	115
<b>Tahun/Year 2018</b>	<b>136</b>	<b>85,64</b>	<b>11 647</b>
<b>Tahun/Year 2017</b>	<b>107</b>	<b>89,97</b>	<b>9 627</b>

Sumber: Dinas Tanaman Pangan , Hortikultura dan Perkebunan Kabupaten Jember.  
 Source: Departement of Crops, Horticulture and Plantation Service Regency of Jember.

**Tabel 5.2.28** Luas Panen, Rata-rata Produksi, dan Total Produksi Labu Siam Menurut Kecamatan di Kabupaten Jember, 2018  
*Table 5.2.28 Harvested Area, Average Production and Total Production of Squash by Subdistrict in Jember Regency, 2018*

Kecamatan Subdistrict	Luas Panen Area of Harvesting (Ha.)	Produktifitas Productivity (kw./Ha.)	Produksi Production (kw.)
(1)	(2)	(3)	(4)
1. Kencong	-	-	-
2. Gumukmas	-	-	-
3. Puger	-	-	-
4. Wuluhan	-	-	-
5. Ambulu	-	-	-
6. Tempurejo	-	-	-
7. Silo	-	-	-
8. Mayang	-	-	-
9. Mumbulsari	-	-	-
10. Jenggawah	-	-	-
11. Ajung	-	-	-
12. Rambipuji	-	-	-
13. Balung	-	-	-
14. Umbulsari	-	-	-
15. Semboro	-	-	-
16. Jombang	-	-	-
17. Sumberbaru	-	-	-
18. Tanggul	-	-	-
19. Bangsalsari	-	-	-
20. Panti	-	-	-
21. Sukorambi	-	-	-
22. Arjasa	-	-	-
23. Pakusari	-	-	-
24. Kalisat	-	-	-
25. Ledokombo	-	-	-
26. Sumberjambe	-	-	-
27. Sukowono	-	-	-
28. Jelbuk	-	-	-
29. Kaliwates	-	-	-
30. Sumbersari	-	-	-
31. Patrang	-	-	-
<b>Tahun/Year 2018</b>	-	-	-
<b>Tahun/Year 2017</b>	<b>4</b>	<b>70,00</b>	<b>280</b>

Sumber: Dinas Tanaman Pangan , Hortikultura dan Perkebunan Kabupaten Jember.

Source: *Departement of Crops, Horticulture and Plantation Service Regency of Jember.*

## AGRICULTURE

### Luas Panen, Rata-rata Produksi, dan Total Produksi Kangkung Menurut Kecamatan di Kabupaten Jember, 2018

**Tabel 5.2.29**

*Table 5.2.29 Harvested Area, Average Production and Total Production of Kangkong by Subdistrict in Jember Regency, 2018*

Kecamatan Subdistrict	Luas Panen Area of Harvesting (Ha.)	Produktifitas Productivity (kw./Ha.)	Produksi Production (kw.)
(1)	(2)	(3)	(4)
1. Kencong	-	-	-
2. Gumukmas	-	-	-
3. Puger	-	-	-
4. Wuluhan	-	-	-
5. Ambulu	-	-	-
6. Tempurejo	-	-	-
7. Silo	-	-	-
8. Mayang	-	-	-
9. Mumbulsari	-	-	-
10. Jenggawah	-	-	-
11. Ajung	-	-	-
12. Rambipuji	-	-	-
13. Balung	2	133,50	267
14. Umbulsari	1	47,00	47
15. Semboro	-	-	-
16. Jombang	-	-	-
17. Sumberbaru	-	-	-
18. Tanggul	-	-	-
19. Bangsalsari	-	-	-
20. Panti	17	54,71	930
21. Sukorambi	40	38,00	1 520
22. Arjasa	-	-	-
23. Pakusari	-	-	-
24. Kalisat	-	-	-
25. Ledokombo	12	69,75	837
26. Sumberjambe	-	-	-
27. Sukowono	-	-	-
28. Jelbuk	-	-	-
29. Kaliwates	24	15,33	368
30. Sumpersari	-	-	-
31. Patrang	-	-	-
<b>Tahun/Year 2018</b>	<b>96</b>	<b>41,34</b>	<b>3 969</b>
<b>Tahun/Year 2017</b>	<b>79</b>	<b>37,48</b>	<b>2 961</b>

Sumber: Dinas Tanaman Pangan, Hortikultura dan Perkebunan Kabupaten Jember.

Source: Department of Crops, Horticulture and Plantation Service Regency of Jember.

**Tabel 5.2.30** Luas Panen, Rata-rata Produksi, dan Total Produksi Bayam Menurut Kecamatan di Kabupaten Jember, 2018  
*Harvested Area, Average Production and Total Production of Spinach by Subdistrict in Jember Regency, 2018*

Kecamatan Subdistrict	Luas Panen Area of Harvesting (Ha.)	Produktifitas Productivity (kw./Ha.)	Produksi Production (kw.)
(1)	(2)	(3)	(4)
1. Kencong	-	-	-
2. Gumukmas	2	47	94
3. Puger	-	-	-
4. Wuluhan	-	-	-
5. Ambulu	-	-	-
6. Tempurejo	-	-	-
7. Silo	-	-	-
8. Mayang	-	-	-
9. Mumbulsari	-	-	-
10. Jenggawah	-	-	-
11. Ajung	-	-	-
12. Rambipuji	-	-	-
13. Balung	-	-	-
14. Umbulsari	-	-	-
15. Semboro	-	-	-
16. Jombang	-	-	-
17. Sumberbaru	-	-	-
18. Tanggul	-	-	-
19. Bangsalsari	-	-	-
20. Panti	22	45,09	992
21. Sukorambi	36	33,06	1 190
22. Arjasa	-	-	-
23. Pakusari	-	-	-
24. Kalisat	-	-	-
25. Ledokombo	12	71,75	861
26. Sumberjambe	-	-	-
27. Sukowono	-	-	-
28. Jelbuk	-	-	-
29. Kaliwates	22	16,91	372
30. Sumbersari	-	-	-
31. Patrang	-	-	-
<b>Tahun/Year 2018</b>	<b>94</b>	<b>37,33</b>	<b>3 509</b>
<b>Tahun/Year 2017</b>	<b>90</b>	<b>32,51</b>	<b>2 926</b>

Sumber: Dinas Tanaman Pangan , Hortikultura dan Perkebunan Kabupaten Jember.

Source: *Departement of Crops, Horticulture and Plantation Service Regency of Jember.*

**Tabel 5.2.31 Luas Panen, Rata-rata Produksi, dan Total Produksi Melon Menurut Kecamatan di Kabupaten Jember, 2018**  
*Table 5.2.31 Harvested Area, Average Production and Total Production of Melon by Subdistrict in Jember Regency, 2018*

Kecamatan Subdistrict	Luas Panen Area of Harvesting (Ha.)	Produktifitas Productivity (kw./Ha.)	Produksi Production (kw.)
(1)	(2)	(3)	(4)
1. Kencong	1	235,00	235
2. Gumukmas	-	-	-
3. Puger	6	185,33	1 112
4. Wuluhan	4	188,75	755
5. Ambulu	9	195,89	1 763
6. Tempurejo	-	-	-
7. Silo	-	-	-
8. Mayang	-	-	-
9. Mumbulsari	-	-	-
10. Jenggawah	-	-	-
11. Ajung	-	-	-
12. Rambipuji	-	-	-
13. Balung	4	295,00	1 180
14. Umbulsari	-	-	-
15. Semboro	-	-	-
16. Jombang	-	-	-
17. Sumberbaru	-	-	-
18. Tanggul	-	-	-
19. Bangsalsari	1	180,00	180
20. Panti	-	-	-
21. Sukorambi	1	165,00	165
22. Arjasa	-	-	-
23. Pakusari	-	-	-
24. Kalisat	-	-	-
25. Ledokombo	-	-	-
26. Sumberjambe	-	-	-
27. Sukowono	-	-	-
28. Jelbuk	-	-	-
29. Kaliwates	-	-	-
30. Sumpersari	-	-	-
31. Patrang	-	-	-
<b>Tahun/Year 2018</b>	<b>26</b>	<b>207,31</b>	<b>5 390</b>
<b>Tahun/Year 2017</b>	<b>22</b>	<b>154,36</b>	<b>3 396</b>

Sumber: Dinas Tanaman Pangan , Hortikultura dan Perkebunan Kabupaten Jember.  
 Source: *Departement of Crops, Horticulture and Plantation Service Regency of Jember.*

**Tabel 5.2.32 Luas Panen, Rata-rata Produksi, dan Total Produksi Semangka Menurut Kecamatan di Kabupaten Jember, 2018**  
*Table 5.2.32 Harvested Area, Average Production and Total Production of Watermelon by Subdistrict in Jember Regency, 2018*

Kecamatan Subdistrict	Luas Panen Area of Harvesting (Ha.)	Produktifitas Productivity (kw./Ha.)	Produksi Production (kw.)
(1)	(2)	(3)	(4)
1. Kencong	-	-	-
2. Gumukmas	551	286,03	157 600
3. Puger	1 017	203,06	206 510
4. Wuluhan	4	228,50	914
5. Ambulu	2	191,50	383
6. Tempurejo	-	-	-
7. Silo	-	-	-
8. Mayang	12	142,08	1 705
9. Mumbulsari	3	154,00	462
10. Jenggawah	7	320,00	2 240
11. Ajung	8	166,25	1 330
12. Rambipuji	-	-	-
13. Balung	9	291,11	2 620
14. Umbulsari	3	180,33	541
15. Semboro	-	-	-
16. Jombang	-	-	-
17. Sumberbaru	-	-	-
18. Tanggul	-	-	-
19. Bangsalsari	112	193,93	21 720
20. Panti	1	210,00	210
21. Sukorambi	2	194,00	388
22. Arjasa	-	-	-
23. Pakusari	-	-	-
24. Kalisat	16	251,63	4 026
25. Ledokombo	15	161,33	2 420
26. Sumberjambe	4	171,25	685
27. Sukowono	-	-	-
28. Jelbuk	-	-	-
29. Kaliwates	-	-	-
30. Sumbersari	-	-	-
31. Patrang	-	-	-
<b>Tahun/Year 2018</b>	<b>1 766</b>	<b>228,63</b>	<b>403 754</b>
<b>Tahun/Year 2017</b>	<b>1 512</b>	<b>273,33</b>	<b>413 274</b>

Sumber: Dinas Tanaman Pangan , Hortikultura dan Perkebunan Kabupaten Jember.

Source: *Departement of Crops, Horticulture and Plantation Service Regency of Jember.*

**Luas Panen, Rata-rata Produksi, dan Total Produksi Tanaman Biofarmaka Menurut Jenis Tanaman di Kabupaten Jember, 2018**

**Tabel 5.2.33**  
Table

*Harvested Area, Average Production and Total Production of Medicinal Plants by Type Plants in Jember Regency, 2018*

Jenis Sayuran <i>Type of Vegetable</i>	Luas Panen <i>Area of Harvesting</i> (m <sup>2</sup> )	Produktifitas <i>Productivity</i> (kg./ m <sup>2</sup> )	Produksi <i>Production</i> (kg.)
(1)	(2)	(3)	(4)
1 Jahe/ <i>Ginger</i>	248 607	1,59	395 134
2 Laos/Lengkuas/ <i>Galanga</i>	74 564	3,26	243 147
3 Kencur/ <i>East Indan Galangol</i>	51 184	0,89	45 755
4 Kunyit/ <i>Turmeric</i>	78 421	2,04	159 690
5 Lempuyang/ <i>Zingiber Aromaticum</i>	27 262	0,58	15 799
6 Temu Lawak/ <i>Java Turmeric</i>	50 739	1,53	77 669
7 Temu Ireng/ <i>Black Turmeric</i>	29 818	1,25	37 311
8 Temu Kunci/ <i>Chines keys</i>	31 472	0,65	20 328
9 Dlingo/Dringo/ <i>Dlingo/ DringoSweet Root/Calamus</i>	1 242	3,05	3 788
10 Kapulaga./ <i>Java Cardamom</i>	3 123	2,68	8 384
11 Mengkudu/Pace/ <i>Indian Mulberry</i>	4 812	9,89	47 570
12 Mahkota Dewa*	4 061	10,02	40 696
13 Keji Beling/ <i>Verbenaceae</i>	1 627	2,35	3 817
14 Sambiloto/ <i>King of Bitter</i>	521	2,18	1 136
15 Lidah Buaya/ <i>Aloe Vera</i>	590	0,84	497
<b>Tahun/Year 2018</b>	<b>608 043</b>	<b>1,81</b>	<b>1 100 721</b>
<b>Tahun/Year 2017</b>	<b>662 037</b>	<b>1,82</b>	<b>1 204 121</b>

Sumber: Dinas Tanaman Pangan , Hortikultura dan Perkebunan Kabupaten Jember.

Source: *Departement of Crops, Horticulture and Plantation Service Regency of Jember.*

Keterangan : \* Satuan Luas Panen adalah Pohon/*Harvested Area Unit is the Tree*

Jumlah Total Produksi berasal dari tanaman habis+belum habis dibongkar

*The total amount of production comes from plants being used up and has not yet been completely demolishe*

**Tabel 5.2.34 Luas Panen, Rata-rata Produksi, dan Total Produksi Jahe Menurut Kecamatan di Kabupaten Jember, 2018**  
*Table 5.2.34 Harvested Area, Average Production and Total Production of Ginger by Subdistrict in Jember Regency, 2018*

Kecamatan Subdistrict	Luas Panen Area of Harvesting (m <sup>2</sup> )	Produktifitas Productivity (Kg./m <sup>2</sup> )	Produksi Production (Kg.)
(1)	(2)	(3)	(4)
1. Kencong	1 291	0,67	868
2. Gumukmas	600	6,00	3 600
3. Puger	27	0,63	17
4. Wuluhan	2 828	0,34	967
5. Ambulu	5 522	0,91	5 051
6. Tempurejo	8 725	0,25	2 184
7. Silo	143 160	1,76	251 532
8. Mayang	25 000	0,15	3 650
9. Mumbulsari	-	-	-
10. Jenggawah	637	1,46	930
11. Ajung	97	3,75	364
12. Rambipuji	-	-	41
13. Balung	204	1,50	306
14. Umbulsari	-	-	-
15. Semboro	-	-	-
16. Jombang	1 106	1,21	1 340
17. Sumberbaru	15 000	0,32	4 800
18. Tanggul	-	-	-
19. Bangsalsari	2 000	0,85	1 700
20. Panti	12 000	2,25	27 000
21. Sukorambi	-	-	-
22. Arjasa	-	-	-
23. Pakusari	-	-	-
24. Kalisat	-	-	-
25. Ledokombo	30 000	3,00	90 000
26. Sumberjambe	-	-	-
27. Sukowono	-	-	-
28. Jelbuk	300	1,67	500
29. Kaliwates	-	-	-
30. Sumbersari	95	2,74	260
31. Patrang	15	1,60	24
<b>Tahun/Year 2018</b>	<b>248 607</b>	<b>1,59</b>	<b>395 134</b>
<b>Tahun/Year 2017</b>	<b>265 098</b>	<b>1,71</b>	<b>453 506</b>

Sumber: Dinas Tanaman Pangan , Hortikultura dan Perkebunan Kabupaten Jember.

Source: *Departement of Crops, Horticulture and Plantation Service Regency of Jember.*



**Tabel 5.2.35 Luas Panen, Rata-rata Produksi, dan Total Produksi Lengkuas/ Laos Menurut Kecamatan di Kabupaten Jember, 2018**  
*Harvested Area, Average Production and Total Production of Galanga by Subdistrict in Jember Regency, 2018*

Kecamatan Subdistrict	Luas Panen Area of Harvesting (m <sup>2</sup> )	Produktifitas Productivity (Kg./m <sup>2</sup> )	Produksi Production (Kg.)
(1)	(2)	(3)	(4)
1. Kencong	1 312	0,55	716
2. Gumukmas	6 300	7,00	44 100
3. Puger	18	0,78	14
4. Wuluhan	2 283	0,35	804
5. Ambulu	14 644	6,99	102 318
6. Tempurejo	4 506	0,75	3 382
7. Silo	630	4,93	3 104
8. Mayang	16 000	0,18	2 900
9. Mumbulsari	-	-	-
10. Jenggawah	239	2,75	658
11. Ajung	26	4,35	113
12. Rambipuji	-	-	12
13. Balung	172	2,00	344
14. Umbulsari	-	-	-
15. Semboro	-	-	-
16. Jombang	1 321	0,63	837
17. Sumberbaru	5 000	0,79	3 930
18. Tanggul	2 450	4,50	11 025
19. Bangsalsari	1 500	0,80	1 200
20. Panti	15 000	4,17	62 500
21. Sukorambi	-	-	-
22. Arjasa	-	-	-
23. Pakusari	-	-	-
24. Kalisat	-	-	-
25. Ledokombo	3 000	1,57	4 700
26. Sumberjambe	-	-	-
27. Sukowono	-	-	-
28. Jelbuk	150	3,00	450
29. Kaliwates	-	-	-
30. Sumpersari	10	3 00	30
31. Patrang	3	3,33	10
<b>Tahun/Year 2018</b>	<b>74 564</b>	<b>3,26</b>	<b>243 147</b>
<b>Tahun/Year 2017</b>	<b>75 546</b>	<b>2,70</b>	<b>203 870</b>

Sumber: Dinas Tanaman Pangan , Hortikultura dan Perkebunan Kabupaten Jember.  
 Source: *Departement of Crops, Horticulture and Plantation Service Regency of Jember.*

**Tabel 5.2.36 Luas Panen, Rata-rata Produksi, dan Total Produksi Kencur Menurut Kecamatan di Kabupaten Jember, 2018**  
*Harvested Area, Average Production and Total Production of East Indian Galangal by Subdistrict in Jember Regency, 2018*

Kecamatan Subdistrict	Luas Panen Area of Harvesting (m <sup>2</sup> )	Produktifitas Productivity (Kg./m <sup>2</sup> )	Produksi Production (Kg.)
(1)	(2)	(3)	(4)
1. Kencong	819	0,38	312
2. Gumukmas	3 200	1,50	4 800
3. Puger	28	0,75	21
4. Wuluhan	2 331	0,18	423
5. Ambulu	4 785	2,36	11 304
6. Tempurejo	5 417	2,00	10 834
7. Silo	720	4,50	3 238
8. Mayang	14 000	0,18	2 450
9. Mumbulsari	-	-	-
10. Jenggawah	209	1,02	213
11. Ajung	8	3,38	27
12. Rambipuji	-	-	23
13. Balung	199	1,20	238
14. Umbulsari	-	-	-
15. Semboro	-	-	-
16. Jombang	708	0,60	422
17. Sumberbaru	4 000	0,21	830
18. Tanggul	750	0,84	627
19. Bangsalsari	1 500	0,55	825
20. Panti	4 500	0,87	3 900
21. Sukorambi	-	-	-
22. Arjasa	-	-	-
23. Pakusari	-	-	-
24. Kalisat	-	-	-
25. Ledokombo	8 000	0,66	5 250
26. Sumberjambe	-	-	-
27. Sukowono	-	-	-
28. Jelbuk	-	-	-
29. Kaliwates	-	-	-
30. Sumbersari	5	1,4	7
31. Patrang	5	2,20	11
<b>Tahun/Year 2018</b>	<b>51 184</b>	<b>0,89</b>	<b>45 755</b>
<b>Tahun/Year 2017</b>	<b>78 185</b>	<b>0,59</b>	<b>46 292</b>

Sumber: Dinas Tanaman Pangan , Hortikultura dan Perkebunan Kabupaten Jember.

Source: *Departement of Crops, Horticulture and Plantation Service Regency of Jember.*

Keterangan/Note: Produksi yang tidak memiliki luas panen berasal dari hasil tanaman sisa akhir/ *Plants that don't have harvested area come from the final crop residues*

**Luas Panen, Rata-rata Produksi, dan Total Produksi Kunyit Menurut Kecamatan di Kabupaten Jember, 2018**

**Tabel 5.2.37**  
**Table**

*Harvested Area, Average Production and Total Production of Turmeric by Subdistrict in Jember Regency, 2018*

Kecamatan Subdistrict	Luas Panen Area of Harvesting (m <sup>2</sup> )	Produktifitas Productivity (Kg./m <sup>2</sup> )	Produksi Production (Kg.)
(1)	(2)	(3)	(4)
1. Kencong	2 011	0,75	1 514
2. Gumukmas	5 700	5,00	28 500
3. Puger	24	0,75	18
4. Wuluhan	4 467	1,67	7 448
5. Ambulu	5 803	1,92	11 137
6. Tempurejo	7 112	2,00	14 224
7. Silo	630	6,00	3 780
8. Mayang	15 000	0,23	3 500
9. Mumbulsari	-	-	-
10. Jenggawah	334	2,93	979
11. Ajung	72	4,42	318
12. Rambipuji	-	-	6
13. Balung	265	1,50	397
14. Umbulsari	-	-	-
15. Semboro	-	-	-
16. Jombang	1 477	0,85	1 262
17. Sumberbaru	4 000	0,17	670
18. Tanggul	1 300	3,29	4 275
19. Bangsalsari	2 000	0,73	1 450
20. Panti	18 000	4,00	72 000
21. Sukorambi	-	-	-
22. Arjasa	-	-	-
23. Pakusari	-	-	-
24. Kalisat	-	-	-
25. Ledokombo	10 000	0,78	7 800
26. Sumberjambe	-	-	-
27. Sukowono	-	-	-
28. Jelbuk	200	1,75	350
29. Kaliwates	-	-	-
30. Sumbersari	21	2,52	53
31. Patrang	5	1,80	9
<b>Tahun/Year 2018</b>	<b>78 421</b>	<b>2,04</b>	<b>159 690</b>
<b>Tahun/Year 2017</b>	<b>80 196</b>	<b>2,13</b>	<b>171 105</b>

Sumber: Dinas Tanaman Pangan , Hortikultura dan Perkebunan Kabupaten Jember.

Source: *Departement of Crops, Horticulture and Plantation Service Regency of Jember.*

**Tabel 5.2.38 Luas Panen, Rata-rata Produksi, dan Total Produksi Lempuyang Menurut Kecamatan di Kabupaten Jember, 2018**  
*Table 5.2.38 Harvested Area, Average Production and Total Production of Zingiber Aromaticum by Subdistrict in Jember Regency, 2018*

Kecamatan Subdistrict	Luas Panen Area of Harvesting (m <sup>2</sup> )	Produktifitas Productivity (Kg./m <sup>2</sup> )	Produksi Production (Kg.)
(1)	(2)	(3)	(4)
1. Kencong	1 551	0,47	722
2. Gumukmas	-	-	-
3. Puger	-	-	-
4. Wuluhan	1 716	0,20	348
5. Ambulu	429	5,75	2 466
6. Tempurejo	-	-	-
7. Silo	445	4,49	1 997
8. Mayang	9 500	0,11	1 000
9. Mumbulsari	-	-	-
10. Jenggawah	132	16,21	2 140
11. Ajung	-	-	-
12. Rambipuji	-	-	-
13. Balung	162	1,10	178
14. Umbulsari	-	-	-
15. Semboro	-	-	-
16. Jombang	1 318	0,56	734
17. Sumberbaru	-	-	-
18. Tanggul	-	-	-
19. Bangsalsari	-	-	-
20. Panti	-	-	-
21. Sukorambi	-	-	-
22. Arjasa	-	-	-
23. Pakusari	-	-	-
24. Kalisat	-	-	-
25. Ledokombo	12 000	0,52	6 200
26. Sumberjambe	-	-	-
27. Sukowono	-	-	-
28. Jelbuk	-	-	-
29. Kaliwates	-	-	-
30. Sumbersari	5	1,60	8
31. Patrang	4	1,50	6
<b>Tahun/Year 2018</b>	<b>27 262</b>	<b>0,58</b>	<b>15 799</b>
<b>Tahun/Year 2017</b>	<b>20 318</b>	<b>1,41</b>	<b>28 598</b>

Sumber: Dinas Tanaman Pangan , Hortikultura dan Perkebunan Kabupaten Jember.

Source: Departement of Crops, Horticulture and Plantation Service Regency of Jember.

**Tabel 5.2.39** Luas Panen, Rata-rata Produksi, dan Total Produksi Temu Lawak Menurut Kecamatan di Kabupaten Jember, 2018  
*Table 5.2.39 Harvested Area, Average Production and Total Production of Java Turmeric by Subdistrict in Jember Regency, 2018*

Kecamatan Subdistrict	Luas Panen Area of Harvesting (m <sup>2</sup> )	Produktifitas Productivity (Kg./m <sup>2</sup> )	Produksi Production (Kg.)
(1)	(2)	(3)	(4)
1. Kencong	1 779	0,74	1 311
2. Gumukmas	250	6,00	1 500
3. Puger	-	-	-
4. Wuluh	2 533	0,21	530
5. Ambulu	6 053	2,53	15 332
6. Tempurejo	3 220	0,20	650
7. Silo	715	4,85	3 466
8. Mayang	10 000	0,15	1 450
9. Mumbulsari	-	-	-
10. Jenggawah	648	2,02	1 309
11. Ajung	34	6,29	214
12. Rambipuji	-	-	-
13. Balung	183	1,20	220
14. Umbulsari	-	-	-
15. Semboro	-	-	-
16. Jombang	311	0,69	216
17. Sumberbaru	-	-	-
18. Tanggul	-	-	-
19. Bangsalsari	2 000	0,35	700
20. Panti	13 000	3,54	46 000
21. Sukorambi	-	-	-
22. Arjasa	-	-	-
23. Pakusari	-	-	-
24. Kalisat	-	-	-
25. Ledokombo	10 000	0,47	4 750
26. Sumberjambe	-	-	-
27. Sukowono	-	-	-
28. Jelbuk	-	-	-
29. Kaliwates	-	-	-
30. Sumbersari	3	3,00	9
31. Patrang	10	1,20	12
<b>Tahun/Year 2018</b>	<b>50 739</b>	<b>1,53</b>	<b>77 669</b>
<b>Tahun/Year 2017</b>	<b>55 941</b>	<b>3,32</b>	<b>185 642</b>

Sumber: Dinas Tanaman Pangan , Hortikultura dan Perkebunan Kabupaten Jember.  
 Source: Departement of Crops, Horticulture and Plantation Service Regency of Jember.

**Tabel 5.2.40** Luas Panen, Rata-rata Produksi, dan Total Produksi Temu Ireng Menurut Kecamatan di Kabupaten Jember, 2018  
*Harvested Area, Average Production and Total Production of Black Turmeric by Subdistrict in Jember Regency, 2018*

Kecamatan Subdistrict	Luas Panen Area of Harvesting (m <sup>2</sup> )	Produktifitas Productivity (Kg./m <sup>2</sup> )	Produksi Production (Kg.)
(1)	(2)	(3)	(4)
1. Kencong	512	0,42	216
2. Gumukmas	-	-	-
3. Puger	-	-	-
4. Wuluhan	1 491	0,27	402
5. Ambulu	2 731	2,99	8 155
6. Tempurejo	2 168	0,21	450
7. Silo	545	4,98	2 715
8. Mayang	10 000	0,18	1 800
9. Mumbulsari	-	-	-
10. Jenggawah	175	1,39	244
11. Ajung	10	5,20	52
12. Rambipuji	-	-	-
13. Balung	175	1,30	227
14. Umbulsari	-	-	-
15. Semboro	-	-	-
16. Jombang	-	-	-
17. Sumberbaru	-	-	-
18. Tanggul	-	-	-
19. Bangsalsari	1 000	0,52	520
20. Panti	11 000	2,05	22 500
21. Sukorambi	-	-	-
22. Arjasa	-	-	-
23. Pakusari	-	-	-
24. Kalisat	-	-	-
25. Ledokombo	-	-	-
26. Sumberjambe	-	-	-
27. Sukowono	-	-	-
28. Jelbuk	-	-	-
29. Kaliwates	-	-	-
30. Sumbersari	11	2,73	30
31. Patrang	-	-	-
<b>Tahun/Year 2018</b>	<b>29 818</b>	<b>1,25</b>	<b>37 311</b>
<b>Tahun/Year 2017</b>	<b>36 731</b>	<b>1,73</b>	<b>63 507</b>

Sumber: Dinas Tanaman Pangan , Hortikultura dan Perkebunan Kabupaten Jember.

Source: Departement of Crops, Horticulture and Plantation Service Regency of Jember.

**Luas Panen, Rata-rata Produksi, dan Total Produksi Temu Kunci Menurut Kecamatan di Kabupaten Jember, 2018**

**Tabel 5.2.41** *Harvested Area, Average Production and Total Production of Chinese Keys by Subdistrict in Jember Regency, 2018*

Kecamatan Subdistrict	Luas Panen Area of Harvesting (m <sup>2</sup> )	Produktifitas Productivity (Kg./m <sup>2</sup> )	Produksi Production (Kg.)
(1)	(2)	(3)	(4)
1. Kencong	-	-	-
2. Gumukmas	-	-	-
3. Puger	-	-	-
4. Wuluhan	-	-	-
5. Ambulu	860	0,78	670
6. Tempurejo	1 814	0,20	365
7. Silo	535	5,00	2 675
8. Mayang	12 000	0,26	3 100
9. Mumbulsari	-	-	-
10. Jenggawah	201	1,16	234
11. Ajung	-	-	-
12. Rambipuji	-	-	-
13. Balung	198	3,13	620
14. Umbulsari	-	-	-
15. Semboro	1 500	1,17	1 750
16. Jombang	-	-	-
17. Sumberbaru	2 000	0,22	440
18. Tanggul	350	1,83	642
19. Bangsalsari	2 000	0,70	1 400
20. Panti	10 000	0,84	8 400
21. Sukorambi	-	-	-
22. Arjasa	-	-	-
23. Pakusari	-	-	-
24. Kalisat	-	-	-
25. Ledokombo	-	-	-
26. Sumberjambe	-	-	-
27. Sukowono	-	-	-
28. Jelbuk	-	-	-
29. Kaliwates	-	-	-
30. Sumbersari	13	2,38	31
31. Patrang	1	1,00	1
<b>Tahun/Year 2018</b>	<b>31 472</b>	<b>0,65</b>	<b>20 328</b>
<b>Tahun/Year 2017</b>	<b>41 952</b>	<b>0,93</b>	<b>39 184</b>

Sumber: Dinas Tanaman Pangan , Hortikultura dan Perkebunan Kabupaten Jember.

Source: *Departement of Crops, Horticulture and Plantation Service Regency of Jember.*

**Luas Panen, Rata-rata Produksi, dan Total Produksi Dlingo/Dringo Menurut Kecamatan di Kabupaten Jember, 2018**

**Tabel 5.2.42**  
Table

*Harvested Area, Average Production and Total Production of Dringo Sweet Root/ Calamus by Subdistrict in Jember Regency, 2018*

Kecamatan Subdistrict	Luas Panen Area of Harvesting (m <sup>2</sup> )	Produktifitas Productivity (Kg./m <sup>2</sup> )	Produksi Production (Kg.)
(1)	(2)	(3)	(4)
1. Kencong	-	-	-
2. Gumukmas	-	-	-
3. Puger	-	-	-
4. Wuluhan	-	-	-
5. Ambulu	41	27,56	1 130
6. Tempurejo	-	-	-
7. Silo	-	-	-
8. Mayang	-	-	-
9. Mumbulsari	-	-	-
10. Jenggawah	-	-	-
11. Ajung	-	-	-
12. Rambipuji	-	-	-
13. Balung	-	-	-
14. Umbulsari	-	-	-
15. Semboro	-	-	-
16. Jombang	-	-	-
17. Sumberbaru	200	0,79	157
18. Tanggul	-	-	-
19. Bangsalsari	500	0,50	250
20. Panti	500	4,50	2 250
21. Sukorambi	-	-	-
22. Arjasa	-	-	-
23. Pakusari	-	-	-
24. Kalisat	-	-	-
25. Ledokombo	-	-	-
26. Sumberjambe	-	-	-
27. Sukowono	-	-	-
28. Jelbuk	-	-	-
29. Kaliwates	-	-	-
30. Sumbersari	-	-	-
31. Patrang	1	1,00	1
<b>Tahun/Year 2018</b>	<b>1 242</b>	<b>3,05</b>	<b>3 788</b>
<b>Tahun/Year 2017</b>	<b>986</b>	<b>1,13</b>	<b>1 117</b>

Sumber: Dinas Tanaman Pangan , Hortikultura dan Perkebunan Kabupaten Jember.

Source: *Departement of Crops, Horticulture and Plantation Service Regency of Jember.*



## AGRICULTURE

### Luas Panen, Rata-rata Produksi, dan Total Produksi Kapulaga Menurut Kecamatan di Kabupaten Jember, 2018

**Tabel 5.2.43**  
**Table** *Harvested Area, Average Production and Total Production of Java Cardamom by Subdistrict in Jember Regency, 2018*

Kecamatan Subdistrict	Luas Panen Area of Harvesting (m <sup>2</sup> )	Produktifitas Productivity (Kg./m <sup>2</sup> )	Produksi Production (Kg.)
(1)	(2)	(3)	(4)
1. Kencong	-	-	-
2. Gumukmas	-	-	-
3. Puger	-	-	-
4. Wuluhan	-	-	-
5. Ambulu	23	7,35	169
6. Tempurejo	-	-	-
7. Silo	100	5,65	565
8. Mayang	-	-	-
9. Mumbulsari	-	-	-
10. Jenggawah	-	-	-
11. Ajung	-	-	-
12. Rambipuji	-	-	-
13. Balung	-	-	-
14. Umbulsari	-	-	-
15. Semboro	-	-	-
16. Jombang	-	-	-
17. Sumberbaru	3 000	2,55	7 650
18. Tanggul	-	-	-
19. Bangsalsari	-	-	-
20. Panti	-	-	-
21. Sukorambi	-	-	-
22. Arjasa	-	-	-
23. Pakusari	-	-	-
24. Kalisat	-	-	-
25. Ledokombo	-	-	-
26. Sumberjambe	-	-	-
27. Sukowono	-	-	-
28. Jelbuk	-	-	-
29. Kaliwates	-	-	-
30. Sumbersari	-	-	-
31. Patrang	-	-	-
<b>Tahun/Year 2018</b>	<b>3 123</b>	<b>2,68</b>	<b>8 384</b>
<b>Tahun/Year 2017</b>	<b>96</b>	<b>0,90</b>	<b>86</b>

Sumber: Dinas Tanaman Pangan, Hortikultura dan Perkebunan Kabupaten Jember.

Source: Department of Crops, Horticulture and Plantation Service Regency of Jember.

**Tabel 5.2.44 Luas Panen, Rata-rata Produksi, dan Total Produksi Mengkudu/Pace Menurut Kecamatan di Kabupaten Jember, 2018**  
*Table 5.2.44 Harvested Area, Average Production and Total Production of Indian Mulberry by Subdistrict in Jember Regency, 2018*

Kecamatan Subdistrict	Luas Panen Area of Harvesting (m <sup>2</sup> )	Produktifitas Productivity (Kg./m <sup>2</sup> )	Produksi Production (Kg.)
(1)	(2)	(3)	(4)
1. Kencong	-	-	-
2. Gumukmas	1 200	7,92	9 500
3. Puger	64	14,84	950
4. Wuluhan	-	-	-
5. Ambulu	148	6,77	1 002
6. Tempurejo	-	-	-
7. Silo	-	-	1 305
8. Mayang	-	-	315
9. Mumbulsari	-	-	-
10. Jenggawah	19	8,63	164
11. Ajung	-	-	-
12. Rambipuji	-	-	-
13. Balung	-	-	-
14. Umbulsari	-	-	-
15. Semboro	-	-	-
16. Jombang	-	-	-
17. Sumberbaru	-	-	1 546
18. Tanggul	-	-	-
19. Bangsalsari	-	-	-
20. Panti	775	2,00	1 550
21. Sukorambi	-	-	-
22. Arjasa	-	-	-
23. Pakusari	-	-	-
24. Kalisat	-	-	-
25. Ledokombo	2 500	11,24	28 100
26. Sumberjambe	-	-	-
27. Sukowono	20	16 50	330
28. Jelbuk	85	33,00	2 805
29. Kaliwates	-	-	-
30. Sumbersari	-	-	-
31. Patrang	1	3,00	3
<b>Tahun/Year 2018</b>	<b>4 812</b>	<b>9,89</b>	<b>47 570</b>
<b>Tahun/Year 2017</b>	<b>4 635</b>	<b>1,71</b>	<b>7 904</b>

Sumber: Dinas Tanaman Pangan , Hortikultura dan Perkebunan Kabupaten Jember.

Source: *Departement of Crops, Horticulture and Plantation Service Regency of Jember.*

AGRICULTURE

**Tabel 5.2.45 Luas Panen, Rata-rata Produksi, dan Total Produksi Mahkota Dewa Menurut Kecamatan di Kabupaten Jember, 2018**  
*Table 5.2.45 Harvested Area, Average Production and Total Production of Mahkota Dewa by Subdistrict in Jember Regency, 2018*

Kecamatan Subdistrict	Luas Panen Area of Harvesting (m <sup>2</sup> )	Produktifitas Productivity (Kg./m <sup>2</sup> )	Produksi Production (Kg.)
(1)	(2)	(3)	(4)
1. Kencong	-	-	-
2. Gumukmas	1 300	16,02	20 820
3. Puger	-	-	-
4. Wuluhan	-	-	-
5. Ambulu	1 159	0,58	674
6. Tempurejo	-	-	-
7. Silo	-	-	-
8. Mayang	-	-	-
9. Mumbulsari	-	-	-
10. Jenggawah	-	-	-
11. Ajung	-	-	-
12. Rambipuji	-	-	-
13. Balung	-	-	-
14. Umbulsari	-	-	-
15. Semboro	-	-	-
16. Jombang	-	-	-
17. Sumberbaru	-	-	-
18. Tanggul	-	-	-
19. Bangsalsari	-	-	-
20. Panti	1 600	-	19 200
21. Sukorambi	-	-	-
22. Arjasa	-	-	-
23. Pakusari	-	-	-
24. Kalisat	-	-	-
25. Ledokombo	-	-	-
26. Sumberjambe	-	-	-
27. Sukowono	-	-	-
28. Jelbuk	-	-	-
29. Kaliwates	-	-	-
30. Sumpersari	-	-	-
31. Patrang	2	1,00	2
<b>Tahun/Year 2018</b>	<b>4 061</b>	<b>10,02</b>	<b>40 696</b>
<b>Tahun/Year 2017</b>	<b>635</b>	<b>1,68</b>	<b>1 068</b>

Sumber: Dinas Tanaman Pangan , Hortikultura dan Perkebunan Kabupaten Jember.  
 Source: *Departement of Crops, Horticulture and Plantation Service Regency of Jember.*

**Tabel 5.2.46** Luas Panen, Rata-rata Produksi, dan Total Produksi Keji Beling Menurut Kecamatan di Kabupaten Jember, 2018  
*Table 5.2.46 Harvested Area, Average Production and Total Production of Verbenaceae by Subdistrict in Jember Regency, 2018*

Kecamatan Subdistrict	Luas Panen Area of Harvesting (m <sup>2</sup> )	Produktifitas Productivity (Kg./m <sup>2</sup> )	Produksi Production (Kg.)
(1)	(2)	(3)	(4)
1. Kencong	-	-	-
2. Gumukmas	-	-	-
3. Puger	-	-	-
4. Wuluhan	-	-	-
5. Ambulu	627	1,14	717
6. Tempurejo	-	-	-
7. Silo	-	-	-
8. Mayang	-	-	-
9. Mumbulsari	-	-	-
10. Jenggawah	-	-	-
11. Ajung	-	-	-
12. Rambipuji	-	-	-
13. Balung	-	-	-
14. Umbulsari	-	-	-
15. Semboro	-	-	-
16. Jombang	-	-	-
17. Sumberbaru	-	-	-
18. Tanggul	-	-	-
19. Bangsalsari	-	-	-
20. Panti	500	2,50	1 250
21. Sukorambi	-	-	-
22. Arjasa	-	-	-
23. Pakusari	-	-	-
24. Kalisat	-	-	-
25. Ledokombo	500	3,70	1 850
26. Sumberjambe	-	-	-
27. Sukowono	-	-	-
28. Jelbuk	-	-	-
29. Kaliwates	-	-	-
30. Summersari	-	-	-
31. Patrang	-	-	-
<b>Tahun/Year 2018</b>	<b>1 627</b>	<b>2,35</b>	<b>3 817</b>
<b>Tahun/Year 2017</b>	<b>602</b>	<b>0,78</b>	<b>472</b>

Sumber: Dinas Tanaman Pangan , Hortikultura dan Perkebunan Kabupaten Jember.

Source: *Departement of Crops, Horticulture and Plantation Service Regency of Jember.*

**Luas Panen, Rata-rata Produksi, dan Total Produksi Sambiloto Menurut Kecamatan di Kabupaten Jember, 2018**

**Tabel 5.2.47** *Harvested Area, Average Production and Total Production of King Bitter by Subdistrict in Jember Regency, 2018*

Kecamatan Subdistrict	Luas Panen Area of Harvesting (m <sup>2</sup> )	Produktifitas Productivity (Kg./m <sup>2</sup> )	Produksi Production (Kg.)
(1)	(2)	(3)	(4)
1. Kencong	-	-	-
2. Gumukmas	-	-	-
3. Puger	-	-	-
4. Wuluhan	-	-	-
5. Ambulu	320	0,73	235
6. Tempurejo	-	-	-
7. Silo	-	-	-
8. Mayang	-	-	-
9. Mumbulsari	-	-	-
10. Jenggawah	-	-	-
11. Ajung	-	-	-
12. Rambipuji	-	-	-
13. Balung	-	-	-
14. Umbulsari	-	-	-
15. Semboro	-	-	-
16. Jombang	-	-	-
17. Sumberbaru	-	-	-
18. Tanggul	-	-	-
19. Bangsalsari	-	-	-
20. Panti	-	-	-
21. Sukorambi	-	-	-
22. Arjasa	-	-	-
23. Pakusari	-	-	-
24. Kalisat	-	-	-
25. Ledokombo	200	4,50	900
26. Sumberjambe	-	-	-
27. Sukowono	-	-	-
28. Jelbuk	-	-	-
29. Kaliwates	-	-	-
30. Sumbersari	-	-	-
31. Patrang	1	1,00	1
<b>Tahun/Year 2018</b>	<b>521</b>	<b>2,18</b>	<b>1 136</b>
<b>Tahun/Year 2017</b>	<b>832</b>	<b>0,83</b>	<b>693</b>

Sumber: Dinas Tanaman Pangan , Hortikultura dan Perkebunan Kabupaten Jember.  
 Source: *Departement of Crops, Horticulture and Plantation Service Regency of Jember.*

**Tabel 5.2.48** Luas Panen, Rata-rata Produksi, dan Total Produksi Lidah Buaya Menurut Kecamatan di Kabupaten Jember, 2018  
*The Area of Aloe vera Harvesting, Average Production, and Total Production By Subdistrict in Jember Regency, 2018*

Kecamatan Subdistrict	Luas Panen Area of Harvesting (m <sup>2</sup> )	Produktifitas Productivity (Kg./m <sup>2</sup> )	Produksi Production (Kg.)
(1)	(2)	(3)	(4)
1. Kencong	-	-	-
2. Gumukmas	-	-	-
3. Puger	-	-	-
4. Wuluhan	-	-	-
5. Ambulu	590	0,84	497
6. Tempurejo	-	-	-
7. Silo	-	-	-
8. Mayang	-	-	-
9. Mumbulsari	-	-	-
10. Jenggawah	-	-	-
11. Ajung	-	-	-
12. Rambipuji	-	-	-
13. Balung	-	-	-
14. Umbulsari	-	-	-
15. Semboro	-	-	-
16. Jombang	-	-	-
17. Sumberbaru	-	-	-
18. Tanggul	-	-	-
19. Bangsalsari	-	-	-
20. Panti	-	-	-
21. Sukorambi	-	-	-
22. Arjasa	-	-	-
23. Pakusari	-	-	-
24. Kalisat	-	-	-
25. Ledokombo	-	-	-
26. Sumberjambe	-	-	-
27. Sukowono	-	-	-
28. Jelbuk	-	-	-
29. Kaliwates	-	-	-
30. Sumpersari	-	-	-
31. Patrang	-	-	-
<b>Tahun/Year 2018</b>	<b>590</b>	<b>0,84</b>	<b>497</b>
<b>Tahun/Year 2017</b>	<b>284</b>	<b>3,79</b>	<b>1 077</b>

Sumber: Dinas Tanaman Pangan , Hortikultura dan Perkebunan Kabupaten Jember.

Source: *Departement of Crops, Horticulture and Plantation Service Regency of Jember.*

**Jumlah Tanaman Menghasilkan, Rata-rata Produksi dan Total Produksi Buah-buahan Menurut Jenis Buah di Kabupaten Jember, 2018**  
**Tabel 5.2.49** *The Area of Fruits Harvesting, Average Production, and Total Production By Type of Fruit in Jember Regency, 2018*

Jenis Buah <i>Type of Fruit</i>		Jml Tanaman Menghasilkan(Pohon) <i>The Number of Productive (Tree)</i>	Produktifitas <i>Productivity (Kw./Pohon)</i>	Produksi <i>Production (Kw.)</i>
(1)	(2)	(3)	(4)	
1.	Alpukat/ <i>Avocado</i>	38 242	0,74	28 410
2.	Belimbing/ <i>Starfruit</i>	61 433	0,45	27 833
3.	Duku/Langsar/ <i>Kokosan/Duku</i>	43 382	0,58	25 054
4.	Durian/ <i>Durian</i>	106 755	2,17	231 687
5.	Jambo Jambu Biji/ <i>Guava</i>	68 562	0,66	45 417
6.	Jambu Air/ <i>Rose Aple</i>	12 663	0,41	5 161
7.	Jeruk Siam/ <i>Tangerine/Orange</i>	4 926 929	0,48	2 352 718
8.	Jeruk Besar/ <i>Pomelo</i>	1 388	0,87	1 210
9.	Mangga/ <i>Mango</i>	194 597	1,38	268 219
10.	Manggis/ <i>Mangosteen</i>	93 237	0,64	59 973
11.	Nangka/ <i>Jackfruit</i>	86 717	0,87	75 512
12.	Nanas/ <i>Pineapple*</i>	11 666	0,02	269
13.	Pepaya/ <i>Pawpaw</i>	2 242 955	0,32	721 869
14.	Pisang/ <i>Banana*</i>	3 099 077	0,40	1 240 264
15.	Rambutan/ <i>Rambutan</i>	312 749	0,73	229 390
16.	Salak/ <i>Zalacca*</i>	77 174	0,24	18 538
17.	Sawo/ <i>Star Aple (Sapodilla)</i>	7 892	0,50	3 975
18.	Markisa/ <i>Marquisa</i>	172	0,45	77
19.	Sirsat/ <i>Soursop</i>	22 349	0,28	6 317
20.	Sukun/ <i>Breadfruit</i>	7 334	1,44	10 544
21.	Anggur/ <i>Grape</i>	2 353	0,25	594
22.	Melinjo/ <i>Melinjo</i>	13 860	0,22	2 986
23.	Petai/ <i>Twisted Clusterbean</i>	48 409	0,29	14 026
24.	Kelengkeng/ <i>Longan</i>	-	-	-
<b>Tahun/Year 2018</b>		<b>11 479 895</b>	<b>0,47</b>	<b>5 370 043</b>
<b>Tahun/Year 2017</b>		<b>5 147 755</b>	<b>0,88</b>	<b>4 511 720</b>

Sumber: Dinas Tanaman Pangan , Hortikultura dan Perkebunan Kabupaten Jember.

Source: *Departement of Crops, Horticulture and Plantation Service Regency of Jember.*

Keterangan : \* Satuan Luas Panen adalah Rumpun/*Harvested Area Unit is a Clump Unit*

**Tabel 5.2.50** Jumlah Tanaman Menghasilkan, Rata-rata Produksi dan Total Produksi Alpukat Menurut Kecamatan di Kabupaten Jember, 2018  
*Harvested Area, Average Production and Total Production of Avocado by Subdistrict in Jember Regency, 2018*

Kecamatan Subdistrict	Jml Tanaman Menghasilkan(Pohon) The Number of Productive (Tree)	Produktifitas Productivity (Kw./Pohon)	Produksi Production (Kw.)
(1)	(2)	(3)	(4)
1. Kencong	-	-	-
2. Gumukmas	270	0,42	114
3. Puger	138	0,26	36
4. Wuluhan	201	0,81	163
5. Ambulu	5 104	0,25	1 286
6. Tempurejo	-	-	-
7. Silo	10 493	1,35	14 164
8. Mayang	3 290	0,30	989
9. Mumbulsari	158	0,94	149
10. Jenggawah	122	0,84	102
11. Ajung	250	0,62	154
12. Rambipuji	126	1,00	126
13. Balung	202	1,40	283
14. Umbulsari	56	-	42
15. Semboro	-	-	-
16. Jombang	-	-	-
17. Sumberbaru	1 909	0,50	954
18. Tanggul	671	1,50	1 007
19. Bangsalsari	67	0 49	33
20. Panti	958	0,50	481
21. Sukorambi	4	0,50	2
22. Arjasa	1 970	0,26	514
23. Pakusari	150	1,50	225
24. Kalisat	68	0,40	27
25. Ledokombo	1 125	2,89	3 250
26. Sumberjambe	3 980	0,19	765
27. Sukowono	2 702	0,37	1 012
28. Jelbuk	3 100	0,63	1 959
29. Kaliwates	12	1,00	12
30. Sumpersari	151	0,09	14
31. Patrang	965	0,57	547
<b>Tahun/Year 2018</b>	<b>38 242</b>	<b>0,74</b>	<b>28 410</b>
<b>Tahun/Year 2017</b>	<b>18 615</b>	<b>1,73</b>	<b>32 273</b>

Sumber: Dinas Tanaman Pangan , Hortikultura dan Perkebunan Kabupaten Jember.

Source: *Departement of Crops, Horticulture and Plantation Service Regency of Jember.*



**Jumlah Tanaman Menghasilkan, Rata-rata Produksi dan Total Produksi Belimbing Menurut Kecamatan di Kabupaten Jember, 2018**

**Tabel 5.2.51** *Harvested Area, Average Production and Total Production of Starfruit by Subdistrict in Jember Regency, 2018*

Kecamatan Subdistrict	Jml Tanaman Menghasilkan(Pohon) <i>The Number of Productive (Tree)</i>	Produktifitas <i>Productivity</i> (Kw./Pohon)	Produksi <i>Production</i> (Kw.)
(1)	(2)	(3)	(4)
1. Kencong	9 586	0,49	4 656
2. Gumukmas	2 074	1,50	3 115
3. Puger	85	0,14	12
4. Wuluhan	302	0,62	188
5. Ambulu	10 837	0,16	1 704
6. Tempurejo	-	-	-
7. Silo	481	2,93	1 410
8. Mayang	170	0,18	31
9. Mumbulsari	229	0,77	176
10. Jenggawah	258	7,33	1 890
11. Ajung	1 100	0,74	819
12. Rambipuji	129	0,34	44
13. Balung	-	-	-
14. Umbulsari	12 000	0,50	6 004
15. Semboro	10 000	0,16	1 625
16. Jombang	1 284	0,64	828
17. Sumberbaru	642	0,47	302
18. Tanggul	136	0,80	109
19. Bangsalsari	-	-	-
20. Panti	2 672	0,70	1 865
21. Sukorambi	-	-	-
22. Arjasa	4 696	0,23	1 086
23. Pakusari	20	0,20	4
24. Kalisat	66	0,38	25
25. Ledokombo	-	-	-
26. Sumberjambe	524	0,17	90
27. Sukowono	2 145	0,46	992
28. Jelbuk	447	0,50	222
29. Kaliwates	27	0,59	16
30. Sumbersari	121	0,10	12
31. Patrang	1 402	0,43	608
<b>Tahun/Year 2018</b>	<b>61 433</b>	<b>0,45</b>	<b>27 833</b>
<b>Tahun/Year 2017</b>	<b>21 442</b>	<b>1,47</b>	<b>31 575</b>

Sumber: Dinas Tanaman Pangan , Hortikultura dan Perkebunan Kabupaten Jember.  
 Source: *Departement of Crops, Horticulture and Plantation Service Regency of Jember.*

**Tabel 5.2.52** Jumlah Tanaman Menghasilkan, Rata-rata Produksi dan Total Produksi Duku/Langsar Menurut Kecamatan di Kabupaten Jember, 2018  
*Harvested Area, Average Production and Total Production of Kokosan/Duku by Subdistrict in Jember Regency, 2018*

Kecamatan <i>Subdistrict</i>	Jml Tanaman Menghasilkan(Pohon) <i>The Number of Productive (Tree)</i>	Produktifitas <i>Productivity (Kw./Pohon)</i>	Produksi <i>Production (Kw.)</i>
(1)	(2)	(3)	(4)
1. Kencong	-	-	-
2. Gumukmas	-	-	-
3. Puger	-	-	-
4. Wuluhan	30	0,70	21
5. Ambulu	33	0,55	18
6. Tempurejo	-	-	-
7. Silo	400	2,34	935
8. Mayang	1 030	0,33	342
9. Mumbulsari	110	0,66	73
10. Jenggawah	50	1,24	62
11. Ajung	443	1,35	598
12. Rambipuji	34	0,50	17
13. Balung	44	1,09	48
14. Umbulsari	-	-	-
15. Semboro	60	0,50	30
16. Jombang	-	-	-
17. Sumberbaru	1 690	0,50	845
18. Tanggul	899	0,90	809
19. Bangsalsari	3 121	0 49	1 560
20. Pantl	6 788	0,05	365
21. Sukorambi	2 000	0,62	1 250
22. Arjasa	4 414	0,19	880
23. Pakusari	550	0,43	239
24. Kalisat	562	0,65	365
25. Ledokombo	4 400	1,79	7 875
26. Sumberjambe	2 260	0,07	156
27. Sukowono	12 505	0,60	7 563
28. Jelbuk	330	0,50	166
29. Kaliwates	26	2,69	70
30. Sumbersari	224	0,80	180
31. Patrang	1 379	0,43	587
<b>Tahun/Year 2018</b>	<b>43 382</b>	<b>0,58</b>	<b>25 054</b>
<b>Tahun/Year 2017</b>	<b>20 621</b>	<b>1,37</b>	<b>28 183</b>

Sumber: Dinas Tanaman Pangan , Hortikultura dan Perkebunan Kabupaten Jember.

Source: *Departement of Crops, Horticulture and Plantation Service Regency of Jember.*

**Jumlah Tanaman Menghasilkan, Rata-rata Produksi dan Total Produksi Durian Menurut Kecamatan di Kabupaten Jember, 2018**

**Tabel 5.2.53**  
*Table*

*Harvested Area, Average Production and Total Production of Durian by Subdistrict in Jember Regency, 2018*

Kecamatan <i>Subdistrict</i>	Jml Tanaman Menghasilkan(Pohon) <i>The Number of Productive (Tree)</i>	Produktifitas Productivity (Kw./Pohon)	Produksi Production (Kw.)
(1)	(2)	(3)	(4)
1. Kencong	-	-	-
2. Gumukmas	-	-	-
3. Puger	-	-	-
4. Wuluhan	-	-	-
5. Ambulu	48	1,19	57
6. Tempurejo	-	-	-
7. Silo	397	3,08	1,221
8. Mayang	690	1,43	987
9. Mumbulsari	150	0,20	30
10. Jenggawah	80	3,09	247
11. Ajung	128	0,60	77
12. Rambipuji	204	0,55	113
13. Balung	104	1,29	134
14. Umbulsari	57	1,12	64
15. Semboro	623	0,50	310
16. Jombang	-	-	-
17. Sumberbaru	8 700	19,32	168,050
18. Tanggul	4 275	1,79	7,667
19. Bangsalsari	4 050	1,27	5,144
20. Panti	35 121	0,15	5,109
21. Sukorambi	2 000	1,32	2,636
22. Arjasa	5 448	0,72	3,948
23. Pakusari	1 761	3,39	5,969
24. Kalisat	256	0,57	147
25. Ledokombo	2 000	2,53	5,050
26. Sumberjambe	27 905	0,49	13,655
27. Sukowono	4 570	0,67	3,071
28. Jelbuk	5 140	0,88	4,521
29. Kaliwates	2	1,50	3
30. Sumbersari	296	0,12	36
31. Patrang	2 750	1,25	3,441
<b>Tahun/Year 2018</b>	<b>106 755</b>	<b>2,17</b>	<b>231 687</b>
<b>Tahun/Year 2017</b>	<b>50 429</b>	<b>1,44</b>	<b>72 668</b>

Sumber: Dinas Tanaman Pangan , Hortikultura dan Perkebunan Kabupaten Jember.

Source: *Departement of Crops, Horticulture and Plantation Service Regency of Jember.*

**Tabel 5.2.54** Jumlah Tanaman Menghasilkan, Rata-rata Produksi dan Total Produksi Jambu Biji Menurut Kecamatan di Kabupaten Jember, 2018  
*Table 5.2.54* Harvested Area, Average Production and Total Production of Guava by Subdistrict in Jember Regency, 2018

Kecamatan <i>Subdistrict</i>	Jml Tanaman Menghasilkan(Pohon) <i>The Number of Productive (Tree)</i>	Produktifitas <i>Productivity (Kw./Pohon)</i>	Produksi <i>Production (Kw.)</i>
(1)	(2)	(3)	(4)
1. Kencong	963	0,57	548
2. Gumukmas	4 354	0,25	1 089
3. Puger	1 298	0,35	453
4. Wuluhan	465	0,48	221
5. Ambulu	18 300	0,21	3 800
6. Tempurejo	-	-	-
7. Silo	1 602	0,28	441
8. Mayang	3 587	0,20	729
9. Mumbulsari	308	0,56	171
10. Jenggawah	1 176	0,50	588
11. Ajung	1 652	0,28	470
12. Rambipuji	620	0,20	124
13. Balung	-	-	-
14. Umbulsari	706	0,58	411
15. Semboro	432	0,30	130
16. Jombang	874	0,76	664
17. Sumberbaru	7 385	0,33	2 405
18. Tanggul	179	0,50	89
19. Bangsalsari	-	-	-
20. Panti	6 596	3,72	24 507
21. Sukorambi	192	0,44	84
22. Arjasa	3 684	0,15	552
23. Pakusari	1 964	0,37	732
24. Kalisat	-	-	-
25. Ledokombo	2 970	1,51	4 495
26. Sumberjambe	1 477	0,35	517
27. Sukowono	1 308	0,28	365
28. Jelbuk	3 805	0,08	290
29. Kaliwates	36	3,75	135
30. Sumbersari	509	0,12	59
31. Patrang	2 120	0,64	1 348
<b>Tahun/Year 2018</b>	<b>68 562</b>	<b>0,66</b>	<b>45 417</b>
<b>Tahun/Year 2017</b>	<b>29 283</b>	<b>0,92</b>	<b>26 933</b>

Sumber: Dinas Tanaman Pangan , Hortikultura dan Perkebunan Kabupaten Jember.

Source: *Departement of Crops, Horticulture and Plantation Service Regency of Jember.*

**Tabel 5.2.55** Jumlah Tanaman Menghasilkan, Rata-rata Produksi dan Total Produksi Jambu Air Menurut Kecamatan di Kabupaten Jember, 2018  
*Harvested Area, Average Production and Total Production of Rose Aple by Subdistrict in Jember Regency, 2018*

Kecamatan Subdistrict	Jml Tanaman Menghasilkan(Pohon) The Number of Productive (Tree)	Produktifitas Productivity (Kw./Pohon)	Produksi Production (Kw.)
(1)	(2)	(3)	(4)
1. Kencong	609	0,40	247
2. Gumukmas	-	-	-
3. Puger	210	0,30	63
4. Wuluhan	695	0,45	316
5. Ambulu	3 279	0,28	907
6. Tempurejo	-	-	-
7. Silo	-	-	-
8. Mayang	716	0,16	112
9. Mumbulsari	34	2,09	71
10. Jenggawah	-	-	-
11. Ajung	75	0,20	15
12. Rambipuji	-	-	-
13. Balung	-	-	-
14. Umbulsari	-	-	-
15. Semboro	-	-	-
16. Jombang	857	0,56	484
17. Sumberbaru	4 490	0,43	1 909
18. Tanggul	56	0,75	42
19. Bangsalsari	-	-	-
20. Panti	-	-	-
21. Sukorambi	-	-	-
22. Arjasa	184	0,42	78
23. Pakusari	250	0,60	150
24. Kalisat	226	0,60	135
25. Ledokombo	-	-	-
26. Sumberjambe	357	0,60	215
27. Sukuwono	457	0,20	92
28. Jelbuk	-	-	-
29. Kaliwates	61	4,54	277
30. Sumbersari	30	0,17	5
31. Patrang	77	0,56	43
<b>Tahun/Year 2018</b>	<b>12 663</b>	<b>0,41</b>	<b>5 161</b>
<b>Tahun/Year 2017</b>	<b>7 823</b>	<b>0,84</b>	<b>6 565</b>

Sumber: Dinas Tanaman Pangan , Hortikultura dan Perkebunan Kabupaten Jember.  
 Source: *Departement of Crops, Horticulture and Plantation Service Regency of Jember.*

**Tabel 5.2.56** Jumlah Tanaman Menghasilkan, Rata-rata Produksi dan Total Produksi Jeruk Siam Menurut Kecamatan di Kabupaten Jember, 2018  
*Harvested Area, Average Production and Total Production of Tangerin/Orange by Subdistrict in Jember Regency, 2018*

Kecamatan Subdistrict	Jml Tanaman Menghasilkan(Pohon) The Number of Productive (Tree)	Produktifitas Productivity (Kw./Pohon)	Produksi Production (Kw.)
(1)	(2)	(3)	(4)
1. Kencong	98 600	0,70	69 062
2. Gumukmas	98 400	0,15	14 760
3. Puger	380	0,20	76
4. Wuluhan	675	0,50	337
5. Ambulu	3 478	0,58	2 007
6. Tempurejo	-	-	-
7. Silo	-	-	-
8. Mayang	132	0,48	64
9. Mumbulsari	2 360	0,51	1 215
10. Jenggawah	28 014	0,59	16 408
11. Ajung	21 390	0,72	15 401
12. Rambipuji	-	-	-
13. Balung	750	0,14	105
14. Umbulsari	2 579 400	0,59	1 518 720
15. Semboro	1 526 250	0,30	455 431
16. Jombang	130 500	0,52	67 550
17. Sumberbaru	367 315	0,36	132 979
18. Tanggul	45 137	0,86	38 678
19. Bangsalsari	11 200	0,06	720
20. Panti	7 097	2,20	15 589
21. Sukorambi	1 100	0,59	651
22. Arjasa	157	2,64	415
23. Pakusari	-	-	-
24. Kalisat	-	-	-
25. Ledokombo	-	-	-
26. Sumberjambe	211	0,54	114
27. Sukowono	-	-	-
28. Jelbuk	85	0,19	17
29. Kaliwates	243	1,43	348
30. Sumpersari	545	0,21	114
31. Patrang	3 510	0,56	1 957
<b>Tahun/Year 2018</b>	<b>4 926 929</b>	<b>0,48</b>	<b>2 352 718</b>
<b>Tahun/Year 2017</b>	<b>2 484 016</b>	<b>0,75</b>	<b>1 861 240</b>

Sumber: Dinas Tanaman Pangan , Hortikultura dan Perkebunan Kabupaten Jember.

Source: Department of Crops, Horticulture and Plantation Service Regency of Jember.

**Tabel 5.2.57** Jumlah Tanaman Menghasilkan, Rata-rata Produksi dan Total Produksi Jeruk Besar Menurut Kecamatan di Kabupaten Jember, 2018  
*Table 5.2.57* Harvested Area, Average Production and Total Production Pomelo by Subdistrict in Jember Regency, 2018

Kecamatan <i>Subdistrict</i>	Jml Tanaman Menghasilkan(Pohon) <i>The Number of Productive (Tree)</i>	Produktifitas <i>Productivity</i> (Kw./Pohon)	Produksi <i>Production</i> (Kw.)
(1)	(2)	(3)	(4)
1. Kencong	-	-	-
2. Gumukmas	-	-	-
3. Puger	-	-	-
4. Wuluhan	-	-	-
5. Ambulu	100	0,68	68
6. Tempurejo	-	-	-
7. Silo	263	1,37	361
8. Mayang	14	0,43	6
9. Mumbulsari	-	-	-
10. Jenggawah	20	0,75	15
11. Ajung	713	0,96	684
12. Rambipuji	-	-	-
13. Balung	-	-	-
14. Umbulsari	-	-	-
15. Semboro	-	-	-
16. Jombang	-	-	-
17. Sumberbaru	-	-	-
18. Tanggul	-	-	-
19. Bangsalsari	-	-	-
20. Panti	-	-	-
21. Sukorambi	-	-	-
22. Arjasa	-	-	-
23. Pakusari	-	-	-
24. Kalisat	-	-	-
25. Ledokombo	-	-	-
26. Sumberjambe	-	-	-
27. Sukowono	23	0,22	5
28. Jelbuk	-	-	-
29. Kaliwates	-	-	-
30. Sumbersari	172	0,19	32
31. Patrang	83	0,47	39
<b>Tahun/Year 2018</b>	<b>1 388</b>	<b>0,87</b>	<b>1 210</b>
<b>Tahun/Year 2017</b>	<b>924</b>	<b>0,99</b>	<b>919</b>

Sumber: Dinas Tanaman Pangan , Hortikultura dan Perkebunan Kabupaten Jember.  
 Source: *Departement of Crops, Horticulture and Plantation Service Regency of Jember.*

**Jumlah Tanaman Menghasilkan, Rata-rata Produksi dan Total Produksi Mangga Menurut Kecamatan di Kabupaten Jember, 2018**

**Tabel 5.2.58**  
*Table 5.2.58 Harvested Area, Average Production and Total Production of Mango by Subdistrict in Jember Regency, 2018*

Kecamatan <i>Subdistrict</i>	Jml Tanaman Menghasilkan(Pohon) <i>The Number of Productive (Tree)</i>	Produktifitas <i>Productivity (Kw./Pohon)</i>	Produksi <i>Production (Kw.)</i>
(1)	(2)	(3)	(4)
1. Kencong	-	-	-
2. Gumukmas	17 006	0,40	6 802
3. Puger	2 831	1,20	3 397
4. Wuluhan	35 250	0,69	24 152
5. Ambulu	6 401	0,72	4 585
6. Tempurejo	8 716	0,30	2 615
7. Silo	4 147	1,20	4 976
8. Mayang	17 490	1,74	30 500
9. Mumbulsari	3 477	0,52	1 825
10. Jenggawah	3 263	0,70	2 281
11. Ajung	2 334	0,72	1 680
12. Rambipuji	5 721	0,30	1 716
13. Balung	17 138	0,47	8 140
14. Umbulsari	500	1,53	765
15. Semboro	6 250	0,50	3 125
16. Jombang	-	-	-
17. Sumberbaru	6 725	0,93	6 245
18. Tanggul	1 325	8,26	10 943
19. Bangsalsari	7 028	1,25	8 785
20. Panti	10 356	10,98	113 740
21. Sukorambi	3 500	0,50	1 750
22. Arjasa	8 028	0,60	4 816
23. Pakusari	4 869	0,77	3 753
24. Kalisat	5 348	0,63	3 365
25. Ledokombo	2 450	5,00	12 250
26. Sumberjambe	2 179	0,20	432
27. Sukowono	6 324	0,22	1 390
28. Jelbuk	1 013	0,36	362
29. Kaliwates	519	3,14	1 630
30. Sumbersari	2 048	0,07	140
31. Patrang	2 361	0,87	2 059
<b>Tahun/Year 2018</b>	<b>194 597</b>	<b>1,38</b>	<b>268 219</b>
<b>Tahun/Year 2017</b>	<b>151 147</b>	<b>1,76</b>	<b>266 764</b>

Sumber: Dinas Tanaman Pangan , Hortikultura dan Perkebunan Kabupaten Jember.

Source: *Departement of Crops, Horticulture and Plantation Service Regency of Jember.*



**Jumlah Tanaman Menghasilkan, Rata-rata Produksi dan Total Produksi Manggis Menurut Kecamatan di Kabupaten Jember, 2018**

**Tabel 5.2.59** *Harvested Area, Average Production and Total Production of Mangosteen by Subdistrict in Jember Regency, 2018*

Kecamatan <i>Subdistrict</i>	Jml Tanaman Menghasilkan(Pohon) <i>The Number of Productive (Tree)</i>	Produktifitas <i>Productivity (Kw./Pohon)</i>	Produksi <i>Production (Kw.)</i>
(1)	(2)	(3)	(4)
1. Kencong	98 600	-	-
2. Gumukmas	98 400	-	-
3. Puger	380	-	-
4. Wuluhan	675	0,01	7
5. Ambulu	3 478	-	-
6. Tempurejo	-	-	-
7. Silo	-	-	412
8. Mayang	132	0,02	3
9. Mumbulsari	2 360	0,00	8
10. Jenggawah	28 014	0,00	15
11. Ajung	21 390	0,00	10
12. Rambipuji	-	-	-
13. Balung	750	0,04	31
14. Umbulsari	2 579 400	-	-
15. Semboro	1 526 250	0,00	420
16. Jombang	130 500	-	-
17. Sumberbaru	367 315	0,09	32 995
18. Tanggul	45 137	0,49	22 185
19. Bangsalsari	11 200	0,04	416
20. Panti	7 097	0,06	398
21. Sukorambi	1 100	1,58	1 742
22. Arjasa	157	1,43	225
23. Pakusari	-	-	275
24. Kalisat	-	-	-
25. Ledokombo	-	-	320
26. Sumberjambe	211	0,73	153
27. Sukowono	-	-	-
28. Jelbuk	85	1,96	167
29. Kaliwates	243	0,02	5
30. Sumbersari	545	0,00	2
31. Patrang	3 510	0,05	184
<b>Tahun/Year 2018</b>	<b>4 926 929</b>	<b>0,01</b>	<b>59 973</b>
<b>Tahun/Year 2017</b>	<b>41 240</b>	<b>0,77</b>	<b>31 611</b>

Sumber: Dinas Tanaman Pangan , Hortikultura dan Perkebunan Kabupaten Jember.

Source: *Departement of Crops, Horticulture and Plantation Service Regency of Jember.*

Catatan/Note: *Produksi yang tidak memiliki luas panen berasal dari sisa tanaman akhir/ Production which lacks harvested are comes from the rest of the final crop.*

**Tabel 5.2.60** Jumlah Tanaman Menghasilkan, Rata-rata Produksi dan Total Produksi Nangka Menurut Kecamatan di Kabupaten Jember, 2018  
*Harvested Area, Average Production and Total Production of Jackfruit by Subdistrict in Jember Regency, 2018*

Kecamatan <i>Subdistrict</i>	Jml Tanaman Menghasilkan(Pohon) <i>The Number of Productive (Tree)</i>	Produktifitas Productivity (Kw./Pohon)	Produksi Production (Kw.)
(1)	(2)	(3)	(4)
1. Kencong	-	-	-
2. Gumukmas	7 133	0,25	1 783
3. Puger	995	0,20	199
4. Wuluhan	12 881	0,54	6 962
5. Ambulu	33 787	0,83	28 078
6. Tempurejo	-	-	-
7. Silo	279	1,96	547
8. Mayang	1 760	0,66	1 154
9. Mumbulsari	535	1,08	579
10. Jenggawah	925	0,45	412
11. Ajung	1 294	2,10	2 717
12. Rambipuji	414	0,50	207
13. Balung	-	-	-
14. Umbulsari	-	-	-
15. Semboro	595	0,60	357
16. Jombang	-	-	-
17. Sumberbaru	6 388	3,30	21 065
18. Tanggul	1 385	1,50	2 077
19. Bangsalsari	-	-	-
20. Panti	2 306	0,18	411
21. Sukorambi	-	-	-
22. Arjasa	5 592	0,40	2 224
23. Pakusari	1 050	0,52	542
24. Kalisat	115	0,45	52
25. Ledokombo	210	6,90	1 450
26. Sumberjambe	3 848	0,46	1 770
27. Sukowono	3 709	0,54	2 005
28. Jelbuk	527	0,65	343
29. Kaliwates	135	0,87	118
30. Sumbersari	331	0,18	58
31. Patrang	523	0,77	402
<b>Tahun/Year 2018</b>	<b>86 717</b>	<b>0,87</b>	<b>75 512</b>
<b>Tahun/Year 2017</b>	<b>41 631</b>	<b>1,82</b>	<b>75 813</b>

Sumber: Dinas Tanaman Pangan , Hortikultura dan Perkebunan Kabupaten Jember.

Source: *Departement of Crops, Horticulture and Plantation Service Regency of Jember.*

**Jumlah Tanaman Menghasilkan, Rata-rata Produksi dan Total Produksi Nanas Menurut Kecamatan di Kabupaten Jember, 2018**

**Tabel**  
**5.2.61**  
*Table*

*Harvested Area, Average Production and Total Production of Pineapple by Subdistrict in Jember Regency, 2018*

Kecamatan Subdistrict	Jml Tanaman Menghasilkan(Pohon) The Number of Productive (Tree)	Produktifitas Productivity (Kw./Pohon)	Produksi Production (Kw.)
(1)	(2)	(3)	(4)
1. Kencong	-	-	-
2. Gumukmas	-	-	-
3. Puger	39	0,05	2
4. Wuluhan	-	-	-
5. Ambulu	-	-	-
6. Tempurejo	-	-	-
7. Silo	11 545	0,02	263
8. Mayang	-	-	-
9. Mumbulsari	-	-	-
10. Jenggawah	-	-	-
11. Ajung	-	-	-
12. Rambipuji	17	0,06	1
13. Balung	-	-	-
14. Umbulsari	-	-	-
15. Semboro	-	-	-
16. Jombang	-	-	-
17. Sumberbaru	-	-	-
18. Tanggul	-	-	-
19. Bangsalsari	-	-	-
20. Panti	-	-	-
21. Sukorambi	-	-	-
22. Arjasa	-	-	-
23. Pakusari	-	-	-
24. Kalisat	-	-	-
25. Ledokombo	-	-	-
26. Sumberjambe	-	-	-
27. Sukowono	-	-	-
28. Jelbuk	55	0,02	1
29. Kaliwates	-	-	-
30. Sumbersari	10	0,20	2
31. Patrang	-	-	-
<b>Tahun/Year 2018</b>	<b>11 666</b>	<b>0,02</b>	<b>269</b>
<b>Tahun/Year 2017</b>	<b>4 404</b>	<b>0,05</b>	<b>231</b>

Sumber: Dinas Tanaman Pangan , Hortikultura dan Perkebunan Kabupaten Jember.

Source: *Departement of Crops, Horticulture and Plantation Service Regency of Jember.*

**Tabel 5.2.62** Jumlah Tanaman Menghasilkan, Rata-rata Produksi dan Total Produksi Pepaya Menurut Kecamatan di Kabupaten Jember, 2018  
*Table 5.2.62 Harvested Area, Average Production and Total Production of Papaya by Subdistrict in Jember Regency, 2018*

Kecamatan Subdistrict	Jml Tanaman Menghasilkan(Pohon) The Number of Productive (Tree)	Produktifitas Productivity (Kw./Pohon)	Produksi Production (Kw.)
(1)	(2)	(3)	(4)
1. Kencong	1 684	0,98	1 656
2. Gumukmas	113 000	0,78	88 268
3. Puger	71 004	0,22	15 975
4. Wuluhan	6 191	1,02	6 320
5. Ambulu	19 920	0,37	7 460
6. Tempurejo	1 245	0,22	270
7. Silo	466 670	0,27	124 417
8. Mayang	7 000	0,85	5 972
9. Mumbulsari	6 732	0,30	2 032
10. Jenggawah	8 134	0,58	4 746
11. Ajung	31 368	0,25	7 998
12. Rambipuji	9 718	0,58	5 664
13. Balung	6 500	0,42	2 762
14. Umbulsari	757	-	-
15. Semboro	4 950	0,13	623
16. Jombang	-	-	-
17. Sumberbaru	4 885	0,60	2 908
18. Tanggul	9 694	0,28	2 674
19. Bangsalsari	-	-	-
20. Panti	7 426	11,50	85 436
21. Sukorambi	2 400	0,95	2 287
22. Arjasa	34 224	0,62	21 068
23. Pakusari	1 080	0,62	674
24. Kalisat	1 831	0,55	1 000
25. Ledokombo	1 325 000	0,23	305 300
26. Sumberjambe	71 570	0,16	11 782
27. Sukowono	18 348	0,48	8 758
28. Jelbuk	3 625	0,20	707
29. Kaliwates	-	-	-
30. Sumbersari	7 039	0,59	4 150
31. Patrang	960	1,00	962
<b>Tahun/Year 2018</b>	<b>2 242 955</b>	<b>0,32</b>	<b>721 869</b>
<b>Tahun/Year 2017</b>	<b>825 697</b>	<b>0,89</b>	<b>735 366</b>

Sumber: Dinas Tanaman Pangan , Hortikultura dan Perkebunan Kabupaten Jember.

Source: Departement of Crops, Horticulture and Plantation Service Regency of Jember.

**Jumlah Tanaman Menghasilkan, Rata-rata Produksi dan Total Produksi Pisang Menurut Kecamatan di Kabupaten Jember, 2018**  
**Tabel 5.2.63** *Harvested Area, Average Production and Total Production of Banana by Subdistrict in Jember Regency, 2018*

Kecamatan Subdistrict	Jml Tanaman Menghasilkan(Pohon) The Number of Productive (Tree)	Produktifitas Productivity (Kw./Pohon)	Produksi Production (Kw.)
(1)	(2)	(3)	(4)
1. Kencong	1 219	0,31	381
2. Gumukmas	90 000	0,25	22 500
3. Puger	5 702	0,26	1 470
4. Wuluhan	9 856	0,28	2 714
5. Ambulu	72 643	0,21	15 073
6. Tempurejo	151 728	0,15	22 780
7. Silo	182 825	0,52	94 825
8. Mayang	164 000	0,31	51 324
9. Mumbulsari	72 500	0,27	19 770
10. Jenggawah	57 368	0,30	17 278
11. Ajung	8 952	0,34	3 070
12. Rambipuji	1 170	0,20	234
13. Balung	10 166	0,25	2 559
14. Umbulsari	180 400	0,29	52 248
15. Semboro	6 200	0,37	2 300
16. Jombang	1 192	0,35	419
17. Sumberbaru	192 018	0,39	74 191
18. Tanggul	105 876	0,34	35 568
19. Bangsalsari	424 175	0,26	110 687
20. Panti	212 116	0,36	75 868
21. Sukorambi	11 000	1,41	15 457
22. Arjasa	5 850	0,28	1 657
23. Pakusari	3 740	0,37	1 366
24. Kalisat	255 139	0,34	86 245
25. Ledokombo	450 000	0,89	400 200
26. Sumberjambe	48 957	0,34	16 610
27. Sukowono	278 040	0,28	78 014
28. Jelbuk	74 467	0,34	25 222
29. Kaliwates	12 749	0,58	7 400
30. Sumbersari	6 655	0,33	2 190
31. Patrang	2 374	0,27	644
<b>Tahun/Year 2018</b>	<b>3 099 077</b>	<b>0,40</b>	<b>1 240 264</b>
<b>Tahun/Year 2017</b>	<b>1 090 655</b>	<b>0,93</b>	<b>1 016 381</b>

Sumber: Dinas Tanaman Pangan , Hortikultura dan Perkebunan Kabupaten Jember.  
 Source: *Departement of Crops, Horticulture and Plantation Service Regency of Jember.*

**Tabel 5.2.64** Jumlah Tanaman Menghasilkan, Rata-rata Produksi dan Total Produksi Rambutan Menurut Kecamatan di Kabupaten Jember, 2018  
*Table 5.2.64* Harvested Area, Average Production and Total Production of Rambutan by Subdistrict in Jember Regency, 2018

Kecamatan <i>Subdistrict</i>	Jml Tanaman Menghasilkan(Pohon) <i>The Number of Productive (Tree)</i>	Produktifitas <i>Productivity (Kw./Pohon)</i>	Produksi <i>Production (Kw.)</i>
(1)	(2)	(3)	(4)
1. Kencong	2 132	0,87	1 847
2. Gumukmas	-	-	-
3. Puger	1 845	0,40	738
4. Wuluhan	1 716	1,13	1 933
5. Ambulu	27 093	0,66	17 827
6. Tempurejo	13 774	0,25	3 447
7. Silo	1 115	0,89	992
8. Mayang	3 150	1,27	4 005
9. Mumbulsari	8 003	0,81	6 450
10. Jenggawah	24 165	0,59	14 268
11. Ajung	5 353	1,32	7 091
12. Rambipuji	3 180	0,15	477
13. Balung	22 744	0,35	7 960
14. Umbulsari	-	-	-
15. Semboro	-	-	-
16. Jombang	1 923	0,90	1 722
17. Sumberbaru	6 500	0,50	3 250
18. Tanggul	52 846	1,60	84 546
19. Bangsalsari	-	-	-
20. Panti	25 900	0,81	20 975
21. Sukorambi	9 000	0,99	8 883
22. Arjasa	12 244	0,25	3 085
23. Pakusari	-	-	-
24. Kalisat	23 178	0,44	10 227
25. Ledokombo	7 500	0,30	2 250
26. Sumberjambe	6 195	0,11	662
27. Sukowono	21 218	0,18	3 925
28. Jelbuk	9 835	0,24	2 377
29. Kaliwates	5 258	0,82	4 310
30. Sumbersari	1 105	0,28	310
31. Patrang	15 777	1,00	15 833
<b>Tahun/Year 2018</b>	<b>312 749</b>	<b>0,73</b>	<b>229 390</b>
<b>Tahun/Year 2017</b>	<b>262 196</b>	<b>1,01</b>	<b>246 273</b>

Sumber: Dinas Tanaman Pangan , Hortikultura dan Perkebunan Kabupaten Jember.

Source: *Departement of Crops, Horticulture and Plantation Service Regency of Jember.*

**Tabel** 5.2.65 **Jumlah Tanaman Menghasilkan, Rata-rata Produksi dan Total Produksi Salak Menurut Kecamatan di Kabupaten Jember, 2018**  
*Table 5.2.65 Harvested Area, Average Production and Total Production of Zalacca by Subdistrict in Jember Regency, 2018*

Kecamatan Subdistrict	Jml Tanaman Menghasilkan(Pohon) The Number of Productive (Tree)	Produktifitas Productivity (Kw./Pohon)	Produksi Production (Kw.)
(1)	(2)	(3)	(4)
1. Kencong	-	-	-
2. Gumukmas	-	-	-
3. Puger	1 852	0,12	213
4. Wuluhan	1 514	0 02	34
5. Ambulu	5 364	0,21	1 125
6. Tempurejo	695	8,37	5 814
7. Silo	1 323	0,14	191
8. Mayang	1 316	0,07	89
9. Mumbulsari	760	0,84	640
10. Jenggawah	4 000	0,10	402
11. Ajung	908	0,28	254
12. Rambipuji	100	0,15	15
13. Balung	7 176	0,18	1 266
14. Umbulsari	-	-	-
15. Semboro	36 000	0,13	4 800
16. Jombang	-	-	-
17. Sumberbaru	4 480	0,28	1 235
18. Tanggul	2 942	0 14	413
19. Bangsalsari	-	-	-
20. Panti	-	-	-
21. Sukorambi	-	-	-
22. Arjasa	3 000	0,30	894
23. Pakusari	-	-	-
24. Kalisat	1 821	0,34	625
25. Ledokombo	-	-	-
26. Sumberjambe	2 882	0,11	312
27. Sukowono	301	0 16	49
28. Jelbuk	481	0,18	85
29. Kaliwates	12	3 00	36
30. Sumbersari	87	0,17	15
31. Patrang	160	0,19	31
<b>Tahun/Year 2018</b>	<b>77 174</b>	<b>0,24</b>	<b>18 538</b>
<b>Tahun/Year 2017</b>	<b>53 098</b>	<b>0,30</b>	<b>15 686</b>

Sumber: Dinas Tanaman Pangan , Hortikultura dan Perkebunan Kabupaten Jember.  
 Source: Departement of Crops, Horticulture and Plantation Service Regency of Jember.

**Tabel 5.2.66** Jumlah Tanaman Menghasilkan, Rata-rata Produksi dan Total Produksi Sawo Menurut Kecamatan di Kabupaten Jember, 2018  
*Table 5.2.66 Harvested Area, Average Production and Total Production of Sapodilla by Subdistrict in Jember Regency, 2018*

Kecamatan <i>Subdistrict</i>	Jml Tanaman Menghasilkan(Pohon) <i>The Number of Productive (Tree)</i>	Produktifitas <i>Productivity (Kw./Pohon)</i>	Produksi <i>Production (Kw.)</i>
(1)	(2)	(3)	(4)
1. Kencong	-	-	-
2. Gumukmas	65	0,25	16
3. Puger	679	0,24	165
4. Wuluhan	694	0,64	442
5. Ambulu	2 976	0,40	1 205
6. Tempurejo	-	-	-
7. Silo	250	0,76	189
8. Mayang	900	0,24	217
9. Mumbulsari	-	-	-
10. Jenggawah	634	0,51	321
11. Ajung	413	1,62	669
12. Rambipuji	-	-	-
13. Balung	54	1,09	59
14. Umbulsari	-	-	-
15. Semboro	150	0,50	75
16. Jombang	-	-	-
17. Sumberbaru	742	0,54	402
18. Tanggul	98	0,40	39
19. Bangsalsari	-	-	-
20. Panti	-	-	-
21. Sukorambi	-	-	-
22. Arjasa	58	1,43	83
23. Pakusari	-	-	-
24. Kalisat	-	-	-
25. Ledokombo	-	-	-
26. Sumberjambe	-	-	-
27. Sukowono	-	-	-
28. Jelbuk	-	-	-
29. Kaliwates	-	-	-
30. Sumbersari	39	0,31	12
31. Patrang	140	0,58	81
<b>Tahun/Year 2018</b>	<b>7 892</b>	<b>0,50</b>	<b>3 975</b>
<b>Tahun/Year 2017</b>	<b>3 997</b>	<b>1,21</b>	<b>4 824</b>

Sumber: Dinas Tanaman Pangan , Hortikultura dan Perkebunan Kabupaten Jember.

Source: *Departement of Crops, Horticulture and Plantation Service Regency of Jember.*



**Jumlah Tanaman Menghasilkan, Rata-rata Produksi dan Total Produksi Markisa Menurut Kecamatan di Kabupaten Jember, 2018**  
**Table 5.2.67** *Harvested Area, Average Production and Total Production of Marquisa by Subdistrict in Jember Regency, 2018*

Kecamatan Subdistrict	Jml Tanaman Menghasilkan(Pohon) The Number of Productive (Tree)	Produktifitas Productivity (Kw./Pohon)	Produksi Production (Kw.)
(1)	(2)	(3)	(4)
1. Kencong	-	-	-
2. Gumukmas	-	-	-
3. Puger	-	-	-
4. Wuluhan	-	-	-
5. Ambulu	-	-	-
6. Tempurejo	-	-	-
7. Silo	-	-	-
8. Mayang	80	0,61	49
9. Mumbulsari	-	-	-
10. Jenggawah	74	0,28	21
11. Ajung	-	-	-
12. Rambipuji	-	-	-
13. Balung	-	-	-
14. Umbulsari	-	-	-
15. Semboro	-	-	-
16. Jombang	-	-	-
17. Sumberbaru	-	-	-
18. Tanggul	-	-	-
19. Bangsalsari	-	-	-
20. Panti	-	-	-
21. Sukorambi	-	-	-
22. Arjasa	-	-	-
23. Pakusari	-	-	-
24. Kalisat	-	-	-
25. Ledokombo	-	-	-
26. Sumberjambe	-	-	-
27. Sukowono	-	-	-
28. Jelbuk	-	-	-
29. Kaliwates	-	-	-
30. Sumbersari	10	0,30	3
31. Patrang	8	0,50	4
<b>Tahun/Year 2018</b>	<b>172</b>	<b>0,45</b>	<b>77</b>
<b>Tahun/Year 2017</b>	<b>73</b>	<b>2,52</b>	<b>184</b>

Sumber: Dinas Tanaman Pangan , Hortikultura dan Perkebunan Kabupaten Jember.  
 Source: *Departement of Crops, Horticulture and Plantation Service Regency of Jember.*

**Tabel 5.2.68** Jumlah Tanaman Menghasilkan, Rata-rata Produksi dan Total Produksi Sirsak Menurut Kecamatan di Kabupaten Jember, 2018  
*Table 5.2.68 Harvested Area, Average Production and Total Production of Soursoy by Subdistrict in Jember Regency, 2018*

Kecamatan Subdistrict	Jml Tanaman Menghasilkan(Pohon) The Number of Productive (Tree)	Produktifitas Productivity (Kw./Pohon)	Produksi Production (Kw.)
(1)	(2)	(3)	(4)
1. Kencong	-	-	-
2. Gumukmas	1 275	0,20	259
3. Puger	406	0,15	61
4. Wuluhan	-	-	-
5. Ambulu	5 408	0,27	1 476
6. Tempurejo	-	-	-
7. Silo	1 917	0,18	347
8. Mayang	1 234	0,15	186
9. Mumbulsari	440	0,82	359
10. Jenggawah	213	0,25	53
11. Ajung	754	0,42	316
12. Rambipuji	-	-	-
13. Balung	-	-	-
14. Umbulsari	-	-	-
15. Semboro	500	0,30	150
16. Jombang	-	-	-
17. Sumberbaru	1 101	0,29	320
18. Tanggul	-	-	-
19. Bangsalsari	-	-	-
20. Panti	1 840	0,19	358
21. Sukorambi	-	-	-
22. Arjasa	2 810	0,17	475
23. Pakusari	188	0,20	38
24. Kalisat	79	0,33	26
25. Ledokombo	525	1,54	806
26. Sumberjambe	653	0,48	312
27. Sukowono	2 011	0,29	583
28. Jelbuk	387	0,10	39
29. Kaliwates	33	2 06	68
30. Sumbersari	524	0,08	44
31. Patrang	51	0,80	41
<b>Tahun/Year 2018</b>	<b>22 349</b>	<b>0,28</b>	<b>6 317</b>
<b>Tahun/Year 2017</b>	<b>13 082</b>	<b>0,77</b>	<b>10 138</b>

Sumber: Dinas Tanaman Pangan , Hortikultura dan Perkebunan Kabupaten Jember.

Source: *Departement of Crops, Horticulture and Plantation Service Regency of Jember.*

**Jumlah Tanaman Menghasilkan, Rata-rata Produksi dan Total Produksi Sukun Menurut Kecamatan di Kabupaten Jember, 2018**  
**Table 5.2.69** *Harvested Area, Average Production and Total Production of Breadfruit by Subdistrict in Jember Regency, 2018*

Kecamatan Subdistrict	Jml Tanaman Menghasilkan(Pohon) The Number of Productive (Tree)	Produktifitas Productivity (Kw./Pohon)	Produksi Production (Kw.)
(1)	(2)	(3)	(4)
1. Kencong	-	-	-
2. Gumukmas	591	1,03	608
3. Puger	-	-	-
4. Wuluhan	-	-	-
5. Ambulu	518	9,44	4 888
6. Tempurejo	-	-	-
7. Silo	695	1,38	958
8. Mayang	258	0,93	239
9. Mumbulsari	278	1,27	353
10. Jenggawah	108	0,31	33
11. Ajung	182	0,46	84
12. Rambipuji	-	-	-
13. Balung	128	0,40	51
14. Umbulsari	-	-	-
15. Semboro	-	-	-
16. Jombang	-	-	-
17. Sumberbaru	-	-	-
18. Tanggul	25	10,08	252
19. Bangsalsari	-	-	-
20. Panti	2 123	0,18	383
21. Sukorambi	-	-	-
22. Arjasa	560	0,20	112
23. Pakusari	-	-	-
24. Kalisat	-	-	-
25. Ledokombo	310	2,18	675
26. Sumberjambe	71	1,86	132
27. Sukowono	-	-	-
28. Jelbuk	127	7,39	938
29. Kaliwates	45	1,27	57
30. Sumbersari	20	0,45	9
31. Patrang	1 295	0,60	772
<b>Tahun/Year 2018</b>	<b>7 334</b>	<b>1,44</b>	<b>10 544</b>
<b>Tahun/Year 2017</b>	<b>3 805</b>	<b>2,82</b>	<b>10 715</b>

Sumber: Dinas Tanaman Pangan , Hortikultura dan Perkebunan Kabupaten Jember.  
 Source: *Departement of Crops, Horticulture and Plantation Service Regency of Jember.*

**Tabel 5.2.70** Jumlah Tanaman Menghasilkan, Rata-rata Produksi dan Total Produksi Anggur Menurut Kecamatan di Kabupaten Jember, 2018  
*Harvested Area, Average Production and Total Production of Grape by Subdistrict in Jember Regency, 2018*

Kecamatan Subdistrict	Jml Tanaman Menghasilkan(Pohon) The Number of Productive (Tree)	Produktifitas Productivity (Kw./Pohon)	Produksi Production (Kw.)
(1)	(2)	(3)	(4)
1. Kencong	-	-	-
2. Gumukmas	-	-	-
3. Puger	-	-	-
4. Wuluhan	-	-	-
5. Ambulu	2 324	0,25	588
6. Tempurejo	-	-	-
7. Silo	-	-	-
8. Mayang	-	-	-
9. Mumbulsari	-	-	-
10. Jenggawah	-	-	-
11. Ajung	-	-	-
12. Rambipuji	-	-	-
13. Balung	-	-	-
14. Umbulsari	-	-	-
15. Semboro	-	-	-
16. Jombang	-	-	-
17. Sumberbaru	-	-	-
18. Tanggul	-	-	-
19. Bangsalsari	-	-	-
20. Pantí	-	-	-
21. Sukorambi	-	-	-
22. Arjasa	-	-	-
23. Pakusari	-	-	-
24. Kalisat	-	-	-
25. Ledokombo	-	-	-
26. Sumberjambe	-	-	-
27. Sukowono	-	-	-
28. Jelbuk	-	-	-
29. Kaliwates	-	-	-
30. Sumpersari	-	-	-
31. Patrang	29	0,21	6
<b>Tahun/Year 2018</b>	<b>2 353</b>	<b>0,25</b>	<b>594</b>
<b>Tahun/Year 2017</b>	<b>630</b>	<b>0,76</b>	<b>476</b>

Sumber: Dinas Tanaman Pangan , Hortikultura dan Perkebunan Kabupaten Jember.

Source: *Departement of Crops, Horticulture and Plantation Service Regency of Jember.*

**Jumlah Tanaman Menghasilkan, Rata-rata Produksi dan Total Produksi Melinjo Menurut Kecamatan di Kabupaten Jember, 2018**

**Tabel 5.2.71**  
Table

*Harvested Area, Average Production and Total Production of Melinjo by Subdistrict in Jember Regency, 2018*

Kecamatan Subdistrict	Jml Tanaman Menghasilkan(Pohon) The Number of Productive (Tree)	Produktifitas Productivity (Kw./Pohon)	Produksi Production (Kw.)
(1)	(2)	(3)	(4)
1. Kencong	-	-	-
2. Gumukmas	-	-	-
3. Puger	15	0,40	6
4. Wuluhan	-	-	-
5. Ambulu	8 143	0,25	2 032
6. Tempurejo	-	-	-
7. Silo	292	0,57	166
8. Mayang	-	-	-
9. Mumbulsari	-	-	-
10. Jenggawah	-	-	-
11. Ajung	304	0,14	42
12. Rambipuji	-	-	-
13. Balung	-	-	-
14. Umbulsari	-	-	-
15. Semboro	-	-	-
16. Jombang	-	-	-
17. Sumberbaru	-	-	-
18. Tanggul	50	0,3	15
19. Bangsalsari	-	-	-
20. Panti	2 340	0,17	408
21. Sukorambi	-	-	-
22. Arjasa	729	0,02	18
23. Pakusari	-	-	-
24. Kalisat	-	-	-
25. Ledokombo	-	-	-
26. Sumberjambe	1 092	0,14	157
27. Sukowono	-	-	-
28. Jelbuk	645	0,03	21
29. Kaliwates	-	-	-
30. Sumbersari	10	0,10	1
31. Patrang	240	0,50	120
<b>Tahun/Year 2018</b>	<b>13 860</b>	<b>0,22</b>	<b>2 986</b>
<b>Tahun/Year 2017</b>	<b>4 344</b>	<b>0,65</b>	<b>2 835</b>

Sumber: Dinas Tanaman Pangan , Hortikultura dan Perkebunan Kabupaten Jember.

Source: *Departement of Crops, Horticulture and Plantation Service Regency of Jember.*

**Tabel 5.2.72 Jumlah Tanaman Menghasilkan, Rata-rata Produksi dan Total Produksi Petai Menurut Kecamatan di Kabupaten Jember, 2018**

*Harvested Area, Average Production and Total Production of Twisted Clusterbean by Subdistrict in Jember Regency, 2018*

Kecamatan Subdistrict	Jml Tanaman Menghasilkan(Pohon) The Number of Productive (Tree)	Produktifitas Productivity (Kw./Pohon)	Produksi Production (Kw.)
(1)	(2)	(3)	(4)
1. Kencong	-	-	-
2. Gumukmas	-	-	-
3. Puger	10	0,20	2
4. Wuluhan	-	-	-
5. Ambulu	1 746	0,46	805
6. Tempurejo	276	0,15	42
7. Silo	397	0,50	198
8. Mayang	1 450	0,53	767
9. Mumbulsari	-	-	-
10. Jenggawah	-	-	-
11. Ajung	-	-	-
12. Rambipuji	18	0,50	9
13. Balung	-	-	-
14. Umbulsari	-	-	-
15. Semboro	17	0,41	7
16. Jombang	-	-	-
17. Sumberbaru	610	0,50	307
18. Tanggul	-	-	-
19. Bangsalsari	652	0,50	327
20. Pantl	33 156	0,09	3 002
21. Sukorambi	1 400	1,50	2 103
22. Arjasa	4 500	0,29	1 300
23. Pakusari	-	-	-
24. Kalisat	83	0,72	60
25. Ledokombo	1 100	3,68	4 050
26. Sumberjambe	519	0,38	199
27. Sukowono	74	0,77	57
28. Jelbuk	1 770	0,21	364
29. Kaliwates	19	1,94	37
30. Sumpersari	-	-	-
31. Patrang	612	0,64	390
<b>Tahun/Year 2018</b>	<b>48 409</b>	<b>0,29</b>	<b>14 026</b>
<b>Tahun/Year 2017</b>	<b>18 583</b>	<b>0,86</b>	<b>15 956</b>

Sumber: Dinas Tanaman Pangan , Hortikultura dan Perkebunan Kabupaten Jember.

Source: Departement of Crops, Horticulture and Plantation Service Regency of Jember.

**Tabel 5.2.73** Jumlah Tanaman Menghasilkan, Rata-rata Produksi dan Total Produksi Kelengkeng Menurut Kecamatan di Kabupaten Jember, 2018  
*Table 5.2.73* Harvested Area, Average Production and Total Production of Longan by Subdistrict in Jember Regency, 2018

Kecamatan <i>Subdistrict</i>	Jml Tanaman Menghasilkan(Pohon) <i>The Number of Productive (Tree)</i>	Produktifitas <i>Productivity (Kw./Pohon)</i>	Produksi <i>Production (Kw.)</i>
(1)	(2)	(3)	(4)
1. Kencong	-	-	-
2. Gumukmas	-	-	-
3. Puger	-	-	-
4. Wuluhan	-	-	-
5. Ambulu	-	-	-
6. Tempurejo	-	-	-
7. Silo	-	-	-
8. Mayang	-	-	-
9. Mumbulsari	-	-	-
10. Jenggawah	-	-	-
11. Ajung	-	-	-
12. Rambipuji	-	-	-
13. Balung	-	-	-
14. Umbulsari	-	-	-
15. Semboro	-	-	-
16. Jombang	-	-	-
17. Sumberbaru	-	-	-
18. Tanggul	-	-	-
19. Bangsalsari	-	-	-
20. Panti	-	-	-
21. Sukorambi	-	-	-
22. Arjasa	-	-	-
23. Pakusari	-	-	-
24. Kalisat	-	-	-
25. Ledokombo	-	-	-
26. Sumberjambe	-	-	-
27. Sukowono	-	-	-
28. Jelbuk	-	-	-
29. Kaliwates	-	-	-
30. Sumbersari	-	-	-
31. Patrang	-	-	-
<b>Tahun/Year 2018</b>	-	-	-
<b>Tahun/Year 2017</b>	<b>20</b>	<b>5,55</b>	<b>111</b>

Sumber: Dinas Tanaman Pangan , Hortikultura dan Perkebunan Kabupaten Jember.  
*Source: Departement of Crops, Horticulture and Plantation Service Regency of Jember.*

**Tabel 5.2.74** Luas Panen, Rata-rata Produksi, dan Total Produksi Tanaman Hias Menurut Jenis Tanaman Hias di Kabupaten Jember, 2018  
*The Area of Flower Harvesting, Average Production, and Total Production By Type of Flower in Jember Regency, 2018*

Jenis Buah <i>Type of Flower</i>	Luas Panen <i>Area of Harvesting (M<sup>2</sup>)</i>	Produktifitas (Tangkai/M <sup>2</sup> ) <i>Productivity (Stalk/M<sup>2</sup>)</i>	Produksi (Tangkai) <i>Production (Stalk)</i>
(1)	(2)	(3)	(4)
1. Anggrek/ <i>Orchid</i>	366	3,52	1 290
2. Anthurium Bunga/ <i>Anthurium Flower</i>	43	6,12	263
3. Garbera/ <i>Herbras</i>	53	2,20	117
4. Gladiol*	54	2,30	124
5. Heliconia*	41	2,56	105
6. Krisan	11	1,00	11
7. Mawar/ <i>Rose</i>	21 605	1,68	36 332
8. Sedap Malam/ <i>Turbose Flower</i>	24	2,25	54
9. Melati/ <i>Jasmine</i>	2 471	1,66	4 101
10. Palem/ <i>Palm*</i>	30 000	1,57	47 000
11. Aglonema/ <i>Aglonema*</i>	6	0,83	5
12. Adenium/ <i>Adenium*</i>	588	0,42	249
13. Euphorbia*	155	1,00	155
14. Sansievera*	352	1,10	386
15. Anthurium Daun/ <i>Anthurium Leaf</i>	103	1,47	151
<b>Jember 2018</b>	<b>55 872</b>	<b>1,62</b>	<b>90 343</b>

Sumber: Dinas Tanaman Pangan , Hortikultura dan Perkebunan Kabupaten Jember.

Source: *Departement of Crops, Horticulture and Plantation Service Regency of Jember.*

Keterangan : \* Satuan Produksi adalah Pohon/Rumpun/Production Unit is a Tree/Clump Unit



**Tabel 5.2.75** Luas Panen, Rata-rata Produksi, dan Total Produksi Anggrek Menurut Kecamatan di Kabupaten Jember, 2018  
*Table 5.2.75 Harvested Area, Average Production and Total Production of Orchid by Subdistrict in Jember Regency, 2018*

Kecamatan Subdistrict	Luas Panen Area of Harvesting (M <sup>2</sup> )	Produktifitas (Tangkai/M <sup>2</sup> ) Productivity (Stalk/M <sup>2</sup> )	Produksi (Tangkai) Production(Stalk)
(1)	(2)	(3)	(4)
1. Kencong	-	-	-
2. Gumukmas	-	-	-
3. Puger	74	0,77	57
4. Wuluhan	-	-	-
5. Ambulu	52	12,96	674
6. Tempurejo	-	-	-
7. Silo	67	1,78	119
8. Mayang	-	-	-
9. Mumbulsari	-	-	-
10. Jenggawah	-	-	-
11. Ajung	-	-	-
12. Rambipuji	-	-	-
13. Balung	-	-	-
14. Umbulsari	-	-	-
15. Semboro	-	-	-
16. Jombang	-	-	-
17. Sumberbaru	-	-	-
18. Tanggul	-	-	-
19. Bangsalsari	-	-	-
20. Panti	-	-	-
21. Sukorambi	-	-	-
22. Arjasa	-	-	-
23. Pakusari	-	-	-
24. Kalisat	-	-	-
25. Ledokombo	-	-	-
26. Sumberjambe	-	-	-
27. Sukowono	-	-	-
28. Jelbuk	-	-	-
29. Kaliwates	-	-	-
30. Sumbersari	169	1,30	219
31. Patrang	4	55,25	221
<b>Tahun/Year 2018</b>	<b>366</b>	<b>3,52</b>	<b>1 290</b>
<b>Tahun/Year 2017</b>	<b>1 011</b>	<b>1,28</b>	<b>1 290</b>

Sumber: Dinas Tanaman Pangan , Hortikultura dan Perkebunan Kabupaten Jember.  
 Source: Departement of Crops, Horticulture and Plantation Service Regency of Jember.

**Tabel 5.2.76 Luas Panen, Rata-rata Produksi, dan Total Produksi Anthurium Bunga Menurut Kecamatan di Kabupaten Jember, 2018**  
*Harvested Area, Average Production and Total Production of Anthurium Flower by Subdistrict in Jember Regency, 2018*

Kecamatan <i>Subdistrict</i>	Luas Panen <i>Area of Harvesting</i> (M <sup>2</sup> )	Produktifitas (Tangkai/M <sup>2</sup> ) <i>Productivity</i> (Stalk/M <sup>2</sup> )	Produksi (Tangkai) <i>Production(Stalk)</i>
(1)	(2)	(3)	(4)
1. Kencong	-	-	-
2. Gumukmas	-	-	-
3. Puger	-	-	-
4. Wuluhan	-	-	-
5. Ambulu	-	-	-
6. Tempurejo	-	-	-
7. Silo	36	1,44	52
8. Mayang	-	-	-
9. Mumbulsari	-	-	-
10. Jenggawah	-	-	-
11. Ajung	-	-	-
12. Rambipuji	-	-	-
13. Balung	-	-	-
14. Umbulsari	-	-	-
15. Semboro	-	-	-
16. Jombang	-	-	-
17. Sumberbaru	-	-	-
18. Tanggul	-	-	-
19. Bangsalsari	-	-	-
20. Panti	-	-	-
21. Sukorambi	-	-	-
22. Arjasa	-	-	-
23. Pakusari	-	-	-
24. Kalisat	-	-	-
25. Ledokombo	-	-	-
26. Sumberjambe	-	-	-
27. Sukowono	-	-	-
28. Jelbuk	-	-	-
29. Kaliwates	-	-	-
30. Sumbersari	-	-	-
31. Patrang	7	30,14	211
<b>Jember 2018</b>	<b>43</b>	<b>6,12</b>	<b>263</b>

Sumber: Dinas Tanaman Pangan , Hortikultura dan Perkebunan Kabupaten Jember.

Source: *Departement of Crops, Horticulture and Plantation Service Regency of Jember.*

## AGRICULTURE

**Tabel 5.2.77 Luas Panen, Rata-rata Produksi, dan Total Produksi Garbera Menurut Kecamatan di Kabupaten Jember, 2018**

*Harvested Area, Average Production and Total Production of Herbras Harvesting, Average Production, and Total Production By Subdistrict in Jember Regency, 2018*

Kecamatan Subdistrict	Luas Panen Area of Harvesting (M <sup>2</sup> )	Produktifitas (Tangkai/M <sup>2</sup> ) Productivity (Stalk/M <sup>2</sup> )	Produksi (Tangkai) Production(Stalk)
(1)	(2)	(3)	(4)
1. Kencong	-	-	-
2. Gumukmas	-	-	-
3. Puger	-	-	-
4. Wuluhan	-	-	-
5. Ambulu	-	-	-
6. Tempurejo	-	-	-
7. Silo	53	2,21	117
8. Mayang	-	-	-
9. Mumbulsari	-	-	-
10. Jenggawah	-	-	-
11. Ajung	-	-	-
12. Rambipuji	-	-	-
13. Balung	-	-	-
14. Umbulsari	-	-	-
15. Semboro	-	-	-
16. Jombang	-	-	-
17. Sumberbaru	-	-	-
18. Tanggul	-	-	-
19. Bangsalsari	-	-	-
20. Panti	-	-	-
21. Sukorambi	-	-	-
22. Arjasa	-	-	-
23. Pakusari	-	-	-
24. Kalisat	-	-	-
25. Ledokombo	-	-	-
26. Sumberjambe	-	-	-
27. Sukowono	-	-	-
28. Jelbuk	-	-	-
29. Kaliwates	-	-	-
30. Sumbersari	-	-	-
31. Patrang	-	-	-
<b>Tahun/Year 2018</b>	<b>53</b>	<b>2,21</b>	<b>117</b>
<b>Tahun/Year 2017</b>	<b>53</b>	<b>2,25</b>	<b>119</b>

Sumber: Dinas Tanaman Pangan , Hortikultura dan Perkebunan Kabupaten Jember.

Source: Departement of Crops, Horticulture and Plantation Service Regency of Jember.

**Tabel 5.2.78 Luas Panen, Rata-rata Produksi, dan Total Produksi Gladiol Menurut Kecamatan di Kabupaten Jember, 2018**  
*Table 5.2.78 Harvested Area, Average Production and Total Production of Gladiol Harvesting, Average Production, and Total Production By Subdistrict in Jember Regency, 2018*

Kecamatan <i>Subdistrict</i>	Luas Panen <i>Area of Harvesting</i> (M <sup>2</sup> )	Produktifitas (Tangkai/M <sup>2</sup> ) <i>Productivity</i> (Stalk/M <sup>2</sup> )	Produksi (Tangkai) <i>Production (Stalk)</i>
(1)	(2)	(3)	(4)
1. Kencong	-	-	-
2. Gumukmas	-	-	-
3. Puger	-	-	-
4. Wuluhan	-	-	-
5. Ambulu	-	-	-
6. Tempurejo	-	-	-
7. Silo	54	2,30	124
8. Mayang	-	-	-
9. Mumbulsari	-	-	-
10. Jenggawah	-	-	-
11. Ajung	-	-	-
12. Rambipuji	-	-	-
13. Balung	-	-	-
14. Umbulsari	-	-	-
15. Semboro	-	-	-
16. Jombang	-	-	-
17. Sumberbaru	-	-	-
18. Tanggul	-	-	-
19. Bangsalsari	-	-	-
20. Panti	-	-	-
21. Sukorambi	-	-	-
22. Arjasa	-	-	-
23. Pakusari	-	-	-
24. Kalisat	-	-	-
25. Ledokombo	-	-	-
26. Sumberjambe	-	-	-
27. Sukowono	-	-	-
28. Jelbuk	-	-	-
29. Kaliwates	-	-	-
30. Sumpersari	-	-	-
31. Patrang	-	-	-
<b>Tahun/Year 2018</b>	<b>54</b>	<b>2,30</b>	<b>124</b>

Sumber: Dinas Tanaman Pangan , Hortikultura dan Perkebunan Kabupaten Jember.

Source: *Departement of Crops, Horticulture and Plantation Service Regency of Jember.*

**Tabel 5.2.79** Luas Panen, Rata-rata Produksi, dan Total Produksi Heliconia Menurut Kecamatan di Kabupaten Jember, 2018  
*Harvested Area, Average Production and Total Production of Heliconia Harvesting, Average Production, and Total Production By Subdistrict in Jember Regency, 2018*

Kecamatan Subdistrict	Luas Panen Area of Harvesting (M <sup>2</sup> )	Produktifitas (Tangkai/M <sup>2</sup> ) Productivity (Stalk/M <sup>2</sup> )	Produksi (Tangkai) Production(Stalk)
(1)	(2)	(3)	(4)
1. Kencong	-	-	-
2. Gumukmas	-	-	-
3. Puger	15	1,00	15
4. Wuluhan	-	-	-
5. Ambulu	25	3,56	89
6. Tempurejo	-	-	-
7. Silo	-	-	-
8. Mayang	-	-	-
9. Mumbulsari	-	-	-
10. Jenggawah	-	-	-
11. Ajung	-	-	-
12. Rambipuji	-	-	-
13. Balung	-	-	-
14. Umbulsari	-	-	-
15. Semboro	-	-	-
16. Jombang	-	-	-
17. Sumberbaru	-	-	-
18. Tanggul	-	-	-
19. Bangsalsari	-	-	-
20. Panti	-	-	-
21. Sukorambi	-	-	-
22. Arjasa	-	-	-
23. Pakusari	-	-	-
24. Kalisat	-	-	-
25. Ledokombo	-	-	-
26. Sumberjambe	-	-	-
27. Sukowono	-	-	-
28. Jelbuk	-	-	-
29. Kaliwates	-	-	-
30. Sumbersari	-	-	-
31. Patrang	1	1,00	1
<b>Tahun/Year 2018</b>	<b>41</b>	<b>2,56</b>	<b>105</b>

Sumber: Dinas Tanaman Pangan , Hortikultura dan Perkebunan Kabupaten Jember.  
 Source: Departement of Crops, Horticulture and Plantation Service Regency of Jember.

**Tabel 5.2.80 Luas Panen, Rata-rata Produksi, dan Total Produksi Krisan Menurut Kecamatan di Kabupaten Jember, 2018**  
*Harvested Area, Average Production and Total Production of Krisan Harvesting, Average Production, and Total Production By Subdistrict in Jember Regency, 2018*

Kecamatan Subdistrict	Luas Panen Area of Harvesting (M <sup>2</sup> )	Produktifitas (Tangkai/M <sup>2</sup> ) Productivity (Stalk/M <sup>2</sup> )	Produksi (Tangkai) Production(Stalk)
(1)	(2)	(3)	(4)
1. Kencong	-	-	-
2. Gumukmas	-	-	-
3. Puger	11	1,00	11
4. Wuluhan	-	-	-
5. Ambulu	-	-	-
6. Tempurejo	-	-	-
7. Silo	-	-	-
8. Mayang	-	-	-
9. Mumbulsari	-	-	-
10. Jenggawah	-	-	-
11. Ajung	-	-	-
12. Rambipuji	-	-	-
13. Balung	-	-	-
14. Umbulsari	-	-	-
15. Semboro	-	-	-
16. Jombang	-	-	-
17. Sumberbaru	-	-	-
18. Tanggul	-	-	-
19. Bangsalsari	-	-	-
20. Panti	-	-	-
21. Sukorambi	-	-	-
22. Arjasa	-	-	-
23. Pakusari	-	-	-
24. Kalisat	-	-	-
25. Ledokombo	-	-	-
26. Sumberjambe	-	-	-
27. Sukowono	-	-	-
28. Jelbuk	-	-	-
29. Kaliwates	-	-	-
30. Sumbersari	-	-	-
31. Patrang	-	-	-
<b>Tahun/Year 2018</b>	<b>11</b>	<b>1,00</b>	<b>11</b>

Sumber: Dinas Tanaman Pangan , Hortikultura dan Perkebunan Kabupaten Jember.

Source: Departement of Crops, Horticulture and Plantation Service Regency of Jember.

**Luas Panen, Rata-rata Produksi, dan Total Produksi Mawar Menurut Kecamatan di Kabupaten Jember, 2018**

**Tabel 5.2.81**  
*Table 5.2.81 Harvested Area, Average Production and Total Production of Rose Harvesting, Average Production, and Total Production By Subdistrict in Jember Regency, 2018*

Kecamatan Subdistrict	Luas Panen Area of Harvesting (M <sup>2</sup> )	Produktifitas (Tangkai/M <sup>2</sup> ) Productivity (Stalk/M <sup>2</sup> )	Produksi (Tangkai) Production(Stalk)
(1)	(2)	(3)	(4)
1. Kencong	-	-	-
2. Gumukmas	-	-	-
3. Puger	20	5,10	102
4. Wuluhan	71	0,79	56
5. Ambulu	-	-	-
6. Tempurejo	100	0,97	97
7. Silo	79	1,35	107
8. Mayang	-	-	-
9. Mumbulsari	-	-	-
10. Jenggawah	-	-	-
11. Ajung	-	-	-
12. Rambipuji	-	-	-
13. Balung	-	-	-
14. Umbulsari	-	-	-
15. Semboro	-	-	-
16. Jombang	-	-	-
17. Sumberbaru	-	-	-
18. Tanggul	225	150,00	33 750
19. Bangsalsari	-	-	-
20. Panti	-	-	-
21. Sukorambi	21 000	0,09	1 923
22. Arjasa	-	-	-
23. Pakusari	-	-	-
24. Kalisat	-	-	-
25. Ledokombo	-	-	-
26. Sumberjambe	-	-	-
27. Sukowono	-	-	-
28. Jelbuk	-	-	-
29. Kaliwates	-	-	-
30. Sumbersari	93	1,95	181
31. Patrang	17	6,82	116
<b>Tahun/Year 2018</b>	<b>21 605</b>	<b>1,68</b>	<b>36 332</b>
<b>Tahun/Year 2017</b>	<b>2 902</b>	<b>0,94</b>	<b>2 720</b>

Sumber: Dinas Tanaman Pangan , Hortikultura dan Perkebunan Kabupaten Jember.  
 Source: Departement of Crops, Horticulture and Plantation Service Regency of Jember.

**Tabel 5.2.82 Luas Panen, Rata-rata Produksi, dan Total Produksi Sedap Malam Menurut Kecamatan di Kabupaten Jember, 2018**  
*Harvested Area, Average Production and Total Production of Tuberose Flower Harvesting, by Subdistrict in Jember Regency, 2018*

Kecamatan Subdistrict	Luas Panen Area of Harvesting (M <sup>2</sup> )	Produktifitas (Tangkai/M <sup>2</sup> ) Productivity (Stalk/M <sup>2</sup> )	Produksi (Tangkai) Production(Stalk)
(1)	(2)	(3)	(4)
1. Kencong	-	-	-
2. Gumukmas	-	-	-
3. Puger	20	2,50	50
4. Wuluhan	-	-	-
5. Ambulu	-	-	-
6. Tempurejo	-	-	-
7. Silo	4	1,00	4
8. Mayang	-	-	-
9. Mumbulsari	-	-	-
10. Jenggawah	-	-	-
11. Ajung	-	-	-
12. Rambipuji	-	-	-
13. Balung	-	-	-
14. Umbulsari	-	-	-
15. Semboro	-	-	-
16. Jombang	-	-	-
17. Sumberbaru	-	-	-
18. Tanggul	-	-	-
19. Bangsalsari	-	-	-
20. Panti	-	-	-
21. Sukorambi	-	-	-
22. Arjasa	-	-	-
23. Pakusari	-	-	-
24. Kalisat	-	-	-
25. Ledokombo	-	-	-
26. Sumberjambe	-	-	-
27. Sukowono	-	-	-
28. Jelbuk	-	-	-
29. Kaliwates	-	-	-
30. Sumbersari	-	-	-
31. Patrang	-	-	-
<b>Tahun/Year 2018</b>	<b>24</b>	<b>2,25</b>	<b>54</b>

Sumber: Dinas Tanaman Pangan , Hortikultura dan Perkebunan Kabupaten Jember.

Source: *Departement of Crops, Horticulture and Plantation Service Regency of Jember.*



**Luas Panen, Rata-rata Produksi, dan Total Produksi Melati Menurut Kecamatan di Kabupaten Jember, 2018**

**Tabel 5.2.83**  
**Table** *Harvested Area, Average Production and Total Production of Jasmine Harvesting, by Subdistrict in Jember Regency, 2018*

Kecamatan Subdistrict	Luas Panen Area of Harvesting (M <sup>2</sup> )	Produktifitas (Tangkai/M <sup>2</sup> ) Productivity (Stalk/M <sup>2</sup> )	Produksi (Tangkai) Production(Stalk)
(1)	(2)	(3)	(4)
1. Kencong	-	-	-
2. Gumukmas	-	-	-
3. Puger	29	0,97	28
4. Wuluhan	-	-	-
5. Ambulu	448	0,39	173
6. Tempurejo	200	1,00	200
7. Silo	69	1,33	92
8. Mayang	-	-	-
9. Mumbulsari	-	-	-
10. Jenggawah	-	-	-
11. Ajung	-	-	-
12. Rambipuji	-	-	-
13. Balung	13	0,54	7
14. Umbulsari	-	-	-
15. Semboro	-	-	-
16. Jombang	-	-	-
17. Sumberbaru	-	-	-
18. Tanggul	-	-	-
19. Bangsalsari	1 600	1,93	3 100
20. Panti	-	-	-
21. Sukorambi	-	-	-
22. Arjasa	-	-	-
23. Pakusari	-	-	-
24. Kalisat	-	-	-
25. Ledokombo	-	-	-
26. Sumberjambe	-	-	-
27. Sukowono	-	-	-
28. Jelbuk	-	-	-
29. Kaliwates	-	-	-
30. Sumpersari	105	1,29	135
31. Patrang	7	52,29	366
<b>Tahun/Year 2018</b>	<b>2 471</b>	<b>1,66</b>	<b>4 101</b>
<b>Tahun/Year 2017</b>	<b>2 083</b>	<b>0,76</b>	<b>1 577</b>

Sumber: Dinas Tanaman Pangan , Hortikultura dan Perkebunan Kabupaten Jember.  
 Source: *Departement of Crops, Horticulture and Plantation Service Regency of Jember.*

**Tabel 5.2.84 Luas Panen, Rata-rata Produksi, dan Total Produksi Palm Menurut Kecamatan di Kabupaten Jember, 2018**  
*Table 5.2.84 Harvested Area, Average Production and Total Production of Palm Harvesting, by Subdistrict in Jember Regency, 2018*

Kecamatan Subdistrict	Luas Panen Area of Harvesting (M <sup>2</sup> )	Produktifitas (Pohon/M <sup>2</sup> ) Productivity (Tree/M <sup>2</sup> )	Produksi (Pohon) Production(Tree)
(1)	(2)	(3)	(4)
1. Kencong	-	-	-
2. Gumukmas	30 000	1,57	47 000
3. Puger	-	-	-
4. Wuluhan	-	-	-
5. Ambulu	-	-	-
6. Tempurejo	-	-	-
7. Silo	-	-	-
8. Mayang	-	-	-
9. Mumbulsari	-	-	-
10. Jenggawah	-	-	-
11. Ajung	-	-	-
12. Rambipuji	-	-	-
13. Balung	-	-	-
14. Umbulsari	-	-	-
15. Semboro	-	-	-
16. Jombang	-	-	-
17. Sumberbaru	-	-	-
18. Tanggul	-	-	-
19. Bangsalsari	-	-	-
20. Panti	-	-	-
21. Sukorambi	-	-	-
22. Arjasa	-	-	-
23. Pakusari	-	-	-
24. Kalisat	-	-	-
25. Ledokombo	-	-	-
26. Sumberjambe	-	-	-
27. Sukowono	-	-	-
28. Jelbuk	-	-	-
29. Kaliwates	-	-	-
30. Sumbersari	-	-	-
31. Patrang	-	-	-
<b>Tahun/Year 2018</b>	<b>30 000</b>	<b>1,57</b>	<b>47 000</b>
<b>Tahun/Year 2017</b>	<b>30 000</b>	<b>0,83</b>	<b>25 000</b>

Sumber: Dinas Tanaman Pangan , Hortikultura dan Perkebunan Kabupaten Jember.

Source: Departement of Crops, Horticulture and Plantation Service Regency of Jember.

**Luas Panen, Rata-rata Produksi, dan Total Produksi Aglonema Menurut Kecamatan di Kabupaten Jember, 2018**

**Tabel 5.2.85** *Harvested Area, Average Production and Total Production of Aglonema by Subdistrict in Jember Regency, 2018*

Kecamatan <i>Subdistrict</i>	Luas Panen <i>Area of Harvesting</i> (M <sup>2</sup> )	Produktifitas (Pohon/M <sup>2</sup> ) <i>Productivity</i> (Tree/M <sup>2</sup> )	Produksi (Pohon) <i>Production(Tree)</i>
(1)	(2)	(3)	(4)
1. Kencong	-	-	-
2. Gumukmas	-	-	-
3. Puger	-	-	-
4. Wuluhan	-	-	-
5. Ambulu	-	-	-
6. Tempurejo	-	-	-
7. Silo	-	-	-
8. Mayang	-	-	-
9. Mumbulsari	-	-	-
10. Jenggawah	-	-	-
11. Ajung	-	-	-
12. Rambipuji	-	-	-
13. Balung	-	-	-
14. Umbulsari	-	-	-
15. Semboro	-	-	-
16. Jombang	-	-	-
17. Sumberbaru	-	-	-
18. Tanggul	-	-	-
19. Bangsalsari	-	-	-
20. Panti	-	-	-
21. Sukorambi	-	-	-
22. Arjasa	-	-	-
23. Pakusari	-	-	-
24. Kalisat	-	-	-
25. Ledokombo	-	-	-
26. Sumberjambe	-	-	-
27. Sukowono	-	-	-
28. Jelbuk	-	-	-
29. Kaliwates	-	-	-
30. Sumbersari	-	-	-
31. Patrang	6	0,83	5
<b>Tahun/Year 2018</b>	<b>6</b>	<b>0,83</b>	<b>5</b>

Sumber: Dinas Tanaman Pangan , Hortikultura dan Perkebunan Kabupaten Jember.  
 Source: *Departement of Crops, Horticulture and Plantation Service Regency of Jember.*

**Tabel 5.2.86 Luas Panen, Rata-rata Produksi, dan Total Produksi Adenium Menurut Kecamatan di Kabupaten Jember, 2018**  
*Table 5.2.86 Harvested Area, Average Production and Total Production of Adenium by Subdistrict in Jember Regency, 2018*

Kecamatan Subdistrict	Luas Panen Area of Harvesting (M <sup>2</sup> )	Produktifitas (Pohon/M <sup>2</sup> ) Productivity (Tree/M <sup>2</sup> )	Produksi (Pohon) Production(Tree)
(1)	(2)	(3)	(4)
1. Kencong	-	-	-
2. Gumukmas	-	-	-
3. Puger	-	-	-
4. Wuluhan	-	-	-
5. Ambulu	530	0,34	179
6. Tempurejo	-	-	-
7. Silo	-	-	-
8. Mayang	-	-	-
9. Mumbulsari	-	-	-
10. Jenggawah	-	-	-
11. Ajung	-	-	-
12. Rambipuji	-	-	-
13. Balung	-	-	-
14. Umbulsari	-	-	-
15. Semboro	-	-	-
16. Jombang	-	-	-
17. Sumberbaru	-	-	-
18. Tanggul	-	-	-
19. Bangsalsari	-	-	-
20. Panti	-	-	-
21. Sukorambi	-	-	-
22. Arjasa	-	-	-
23. Pakusari	-	-	-
24. Kalisat	-	-	-
25. Ledokombo	-	-	-
26. Sumberjambe	-	-	-
27. Sukowono	-	-	-
28. Jelbuk	-	-	-
29. Kaliwates	-	-	-
30. Sumbersari	58	1,21	70
31. Patrang	-	-	-
<b>Tahun/Year 2018</b>	<b>588</b>	<b>0,42</b>	<b>249</b>
<b>Tahun/Year 2017</b>	<b>683</b>	<b>1,07</b>	<b>729</b>

Sumber: Dinas Tanaman Pangan , Hortikultura dan Perkebunan Kabupaten Jember.

Source: Departement of Crops, Horticulture and Plantation Service Regency of Jember.

**Luas Panen, Rata-rata Produksi, dan Total Produksi Euphorbia Menurut Kecamatan di Kabupaten Jember, 2018**

**Tabel 5.2.87**  
*Table*

*Harvested Area, Average Production and Total Production of Euphorbia by Subdistrict in Jember Regency, 2018*

Kecamatan <i>Subdistrict</i>	Luas Panen <i>Area of Harvesting</i> (M <sup>2</sup> )	Produktifitas (Pohon/M <sup>2</sup> ) <i>Productivity</i> (Tree/M <sup>2</sup> )	Produksi (Pohon) <i>Production(Tree)</i>
(1)	(2)	(3)	(4)
1. Kencong	-	-	-
2. Gumukmas	-	-	-
3. Puger	-	-	-
4. Wuluhan	-	-	-
5. Ambulu	154	1,00	154
6. Tempurejo	-	-	-
7. Silo	-	-	-
8. Mayang	-	-	-
9. Mumbulsari	-	-	-
10. Jenggawah	-	-	-
11. Ajung	-	-	-
12. Rambipuji	-	-	-
13. Balung	-	-	-
14. Umbulsari	-	-	-
15. Semboro	-	-	-
16. Jombang	-	-	-
17. Sumberbaru	-	-	-
18. Tanggul	-	-	-
19. Bangsalsari	-	-	-
20. Panti	-	-	-
21. Sukorambi	-	-	-
22. Arjasa	-	-	-
23. Pakusari	-	-	-
24. Kalisat	-	-	-
25. Ledokombo	-	-	-
26. Sumberjambe	-	-	-
27. Sukowono	-	-	-
28. Jelbuk	-	-	-
29. Kaliwates	-	-	-
30. Sumpalsari	-	-	-
31. Patrang	1	1,00	1
<b>Tahun/Year 2018</b>	<b>155</b>	<b>1,00</b>	<b>155</b>
<b>Tahun/Year 2017</b>	<b>136</b>	<b>1.04</b>	<b>141</b>

Sumber: Dinas Tanaman Pangan , Hortikultura dan Perkebunan Kabupaten Jember.

Source: *Departement of Crops, Horticulture and Plantation Service Regency of Jember.*

**Tabel 5.2.88 Luas Panen, Rata-rata Produksi, dan Total Produksi Sansievera Menurut Kecamatan di Kabupaten Jember, 2018**  
*Table 5.2.88 Harvested Area, Average Production and Total Production of Sansievera by Subdistrict in Jember Regency, 2018*

No. Num	Kecamatan Subdistrict	Luas Panen Area of Harvesting (M <sup>2</sup> )	Produktifitas (Pohon/M <sup>2</sup> ) Productivity (Tree/M <sup>2</sup> )	Produksi (Rumpun) Production(Clump)
(1)	(2)	(3)	(4)	(5)
1.	Kencong	-	-	-
2.	Gumukmas	-	-	-
3.	Puger	-	-	-
4.	Wuluhan	-	-	-
5.	Ambulu	299	1,00	299
6.	Tempurejo	-	-	-
7.	Silo	-	-	-
8.	Mayang	-	-	-
9.	Mumbulsari	-	-	-
10.	Jenggawah	-	-	-
11.	Ajung	-	-	-
12.	Rambipuji	-	-	-
13.	Balung	-	-	-
14.	Umbulsari	-	-	-
15.	Semoro	-	-	-
16.	Jombang	-	-	-
17.	Sumberbaru	-	-	-
18.	Tanggul	-	-	-
19.	Bangsalsari	-	-	-
20.	Panti	-	-	-
21.	Sukorambi	-	-	-
22.	Arjasa	-	-	-
23.	Pakusari	-	-	-
24.	Kalisat	-	-	-
25.	Ledokombo	-	-	-
26.	Sumberjambe	-	-	-
27.	Sukowono	-	-	-
28.	Jelbuk	-	-	-
29.	Kaliwates	-	-	-
30.	Sumbersari	51	1,63	83
31.	Patrang	2	2,00	4
<b>Tahun/Year 2018</b>		<b>352</b>	<b>1,10</b>	<b>386</b>
<b>Tahun/Year 2017</b>		<b>672</b>	<b>0,99</b>	<b>665</b>

Sumber: Dinas Tanaman Pangan , Hortikultura dan Perkebunan Kabupaten Jember.

Source: Departement of Crops, Horticulture and Plantation Service Regency of Jember.

## AGRICULTURE

### Luas Panen, Rata-rata Produksi, dan Total Produksi Anthurium Daun Menurut Kecamatan di Kabupaten Jember, 2018

**Tabel 5.2.89**  
*Table 5.2.89 Harvested Area, Average Production and Total Production of Anthurium Leaf by Subdistrict in Jember Regency, 2018*

No. Num	Kecamatan Subdistrict	Luas Panen Area of Harvesting (M <sup>2</sup> )	Produktifitas (Pohon/M <sup>2</sup> ) Productivity (Tree/M <sup>2</sup> )	Produksi (Rumpun) Production(Clump)
(1)	(2)	(3)	(4)	(5)
1.	Kencong	-	-	-
2.	Gumukmas	-	-	-
3.	Puger	-	-	-
4.	Wuluhan	-	-	-
5.	Ambulu	-	-	-
6.	Tempurejo	-	-	-
7.	Silo	-	-	-
8.	Mayang	-	-	-
9.	Mumbulsari	-	-	-
10.	Jenggawah	-	-	-
11.	Ajung	-	-	-
12.	Rambipuji	-	-	-
13.	Balung	-	-	-
14.	Umbulsari	-	-	-
15.	Semboro	-	-	-
16.	Jombang	-	-	-
17.	Sumberbaru	-	-	-
18.	Tanggul	-	-	-
19.	Bangsalsari	-	-	-
20.	Panti	-	-	-
21.	Sukorambi	-	-	-
22.	Arjasa	-	-	-
23.	Pakusari	-	-	-
24.	Kalisat	-	-	-
25.	Ledokombo	-	-	-
26.	Sumberjambe	-	-	-
27.	Sukowono	-	-	-
28.	Jelbuk	-	-	-
29.	Kaliwates	-	-	-
30.	Sumbersari	75	1,67	125
31.	Patrang	28	0,93	26
<b>Tahun/Year 2018</b>		<b>103</b>	<b>1,47</b>	<b>151</b>

Sumber: Dinas Tanaman Pangan , Hortikultura dan Perkebunan Kabupaten Jember.

Source: *Departement of Crops, Horticulture and Plantation Service Regency of Jember.*

### 5.3 Perkebunan/Estate Crops

**Tabel 5.3.1 Luas Areal Tanaman Perkebunan Menurut Kecamatan dan Jenis Tanaman (ha) di Kabupaten Jember, 2018**  
*Planted Area of Estate Crops by Subdistrict and Type of Crops (ha) in Jember Regency, 2018*

Kecamatan Subdistrict	Kelapa Sawit <i>Oil Palm</i>		Kelapa <i>Coconut</i>		Karet <i>Rubber</i>		Kopi <i>Coffee</i>	
	2017	2018	2017	2018	2017	2018	2017	2018
(1)	(2)	(3)	(4)	(5)	(6)	(7)	(8)	(9)
1 Kencong	-	-	362,7	359,09	-	-	-	-
2 Gumukmas	-	-	566	715,87	-	-	-	-
3 Puger	-	-	897,7	895,54	-	-	-	-
4 Wuluhan	-	-	1320	1 310,20	-	-	-	-
5 Ambulu	-	-	967,5	962,57	-	-	-	-
6 Tempurejo	-	-	1142	1 179,48	-	-	14,18	4,07
7 Silo	-	-	511	510,19	-	-	3 359,04	1881,59
8 Mayang	-	-	571,81	571,76	-	-	50,87	20,36
9 Mumbulsari	-	-	461,74	460,86	-	-	15,00	10,3
10 Jenggawah	-	-	737	739,73	-	-	-	-
11 Ajung	-	-	245,5	243,30	-	-	-	-
12 Rambipuji	-	-	401	399,29	-	-	-	-
13 Balung	-	-	271,4	300,33	-	-	-	-
14 Umbulsari	-	-	567,2	612,47	-	-	-	-
15 Semboro	-	-	102,5	102,08	-	-	-	-
16 Jombang	-	-	96,6	116,69	-	-	-	-
17 Sumberbaru	-	-	341,5	339,59	-	-	837,85	162,58
18 Tanggul	-	-	261,3	280,25	-	-	959,38	265,94
19 Bangsalsari	-	-	634,7	630,05	-	-	1 504,50	72,6
20 Pantj	-	-	142,4	141,33	-	-	972,30	628,95
21 Sukorambi	-	-	138	147,92	-	-	-	-
22 Arjasa	-	-	235,03	233,73	-	-	578,90	25,69
23 Pakusari	-	-	157,82	159,25	-	-	-	-
24 Kalisat	-	-	313,86	225,80	-	-	34,12	3,62
25 Ledokombo	-	-	449,8	447,32	-	-	449,38	8,23
26 Sumberjambe	-	-	190,3	188,54	-	-	392,20	9
27 Sukowono	-	-	276,77	275,28	-	-	-	-
28 Jelbuk	-	-	236,01	234,47	-	-	108,81	24,66
29 Kaliwates	-	-	51,3	50,79	-	-	5,50	-
30 Sumbersari	-	-	54,1	53,56	-	-	5,50	-
31 Patrang	-	-	345,58	222,87	-	-	69,20	31,94
<b>Jember 2018</b>	-	-	1 3050,12	13 110,20	-	-	9 342,55	3 149,53

Sumber: Dinas Tanaman Pangan, Hortikultura dan Perkebunan Kabupaten Jember.  
 Source: *Departement of Crops, Horticulture and Plantation Service Regency of Jember.*



AGRICULTURE

Lanjutan Tabel 5.3.1/Continued Table 5.3.1

Kecamatan Subdistrict	Kakao Cocoa		KristalTebu Sugar Cristall		Teh Tea		Tembakau Tobacco	
	2017	2018	2017	2018	2017	2018	2017	2018
(1)	(10)	(11)	(12)	(13)	(14)	(15)	(16)	(17)
1 Kencong	4,00	4,00	-	-	-	-	-	-
2 Gumukmas	-	-	-	-	-	-	122,00	-
3 Puger	-	-	-	-	-	-	870,00	438,00
4 Wuluhan	10,60	10,66	-	-	-	-	1 385,00	1 182,00
5 Ambulu	1,00	0,99	-	-	-	-	942,30	829,00
6 Tempurejo	-	-	-	-	-	-	70,00	-
7 Silo	21,50	25,82	-	-	-	-	42,00	167,00
8 Mayang	6,00	5,94	-	-	-	-	92,00	113,00
9 Mumbulsari	-	-	-	-	-	-	363,00	-
10 Jenggawah	-	-	-	-	-	-	356,00	264,00
11 Ajung	-	-	-	-	-	-	-	-
12 Rambipuji	-	-	-	-	-	-	95,00	249,00
13 Balung	-	-	-	-	-	-	720,00	-
14 Umbulsari	-	-	-	-	-	-	-	-
15 Semboro	25,32	25,07	-	-	-	-	-	-
16 Jombang	7,20	7,13	-	-	-	-	-	-
17 Sumberbaru	-	-	-	-	-	-	-	-
18 Tanggul	-	-	-	-	-	-	-	-
19 Bangsalsari	-	-	-	285,00	-	-	-	7,00
20 Panti	-	-	-	-	-	-	2,00	-
21 Sukorambi	-	-	-	-	-	-	1,00	0,50
22 Arjasa	-	-	-	-	-	-	317,00	96,25
23 Pakusari	-	-	-	-	-	-	636,70	1 168,53
24 Kalisat	11,60	12,96	-	-	-	-	950,00	2 350,00
25 Ledokombo	37,01	36,63	-	-	-	-	302,00	683,00
26 Sumberjambe	-	-	-	-	-	-	320,00	545,00
27 Sukowono	-	-	-	-	-	-	841,00	1 345,00
28 Jelbuk	-	-	-	-	-	-	25,00	329,00
29 Kaliwates	-	-	-	-	-	-	-	0,55
30 Sumpalsari	-	-	-	-	-	-	329,60	370,50
31 Patrang	81,05	80,28	-	-	-	-	7,00	-
<b>Jember 2018</b>	<b>205,28</b>	<b>209,48</b>	-	<b>285,00</b>	-	-	<b>8 788,60</b>	<b>10 137,33</b>

Sumber: Dinas Tanaman Pangan , Hortikultura dan Perkebunan Kabupaten Jember.

Source: Departement of Crops, Horticulture and Plantation Service Regency of Jember.

**Tabel 5.3.2** **Produksi Tanaman Perkebunan Menurut Kecamatan dan Jenis Tanaman (kw.) di Kabupaten Jember, 2018**  
*Table Production of Estate Crops by Subdistrict and Type of Crops (kw.) in Jember Regency, 2018*

	Kecamatan Subdistrict	Kelapa Sawit Oil Palm		Kelapa Coconut		Karet Rubber		Kopi Coffee	
		2017 (2)	2018 (3)	2017 (4)	2018 (5)	2017 (6)	2018 (7)	2017 (8)	2018 (9)
1	Kencong	-	-	5 092,50	504,17	-	-	-	0,00
2	Gumukmas	-	-	7461,00	888,65	-	-	-	0,00
3	Puger	-	-	12 090,00	1 198,41	-	-	-	0,00
4	Wuluhan	-	-	14 160,00	1 401,84	-	-	-	0,00
5	Ambulu	-	-	8 730,00	864,27	-	-	-	0,00
6	Tempurejo	-	-	10 027,50	992,73	-	-	113,44	32,56
7	Silo	-	-	5 805,00	574,70	-	-	22 154,00	7 939,47
8	Mayang	-	-	6 768,90	670,13	-	-	166,16	47,68
9	Mumbulsari	-	-	5 840,70	578,24	-	-	80,00	22,96
10	Jenggawah	-	-	8 250,00	816,75	-	-	-	0,00
11	Ajung	-	-	1 815,00	179,69	-	-	-	0,00
12	Rambipuji	-	-	4 590,00	454,41	-	-	-	0,00
13	Balung	-	-	3 025,50	299,52	-	-	-	0,00
14	Umbulsari	-	-	6 025,50	611,52	-	-	-	0,00
15	Semboro	-	-	1 207,50	119,55	-	-	-	0,00
16	Jombang	-	-	1 341,00	162,84	-	-	-	0,00
17	Sumberbaru	-	-	3 645,00	362,51	-	-	7 313,50	662,3
18	Tanggul	-	-	3 269,25	338,66	-	-	7 609,05	2 180,07
19	Bangsalsari	-	-	6 465,00	640,04	-	-	10 485,00	371,52
20	Panti	-	-	1 708,50	169,14	-	-	4 800,60	1 609,29
21	Sukorambi	-	-	1 530,00	151,47	-	-	-	0,00
22	Arjasa	-	-	2 469,90	244,67	-	-	2 520,00	36,72
23	Pakusari	-	-	2 344,80	232,14	-	-	-	0,00
24	Kalisat	-	-	2 889,15	151,47	-	-	268,00	24,08
25	Ledokombo	-	-	5 910,00	585,09	-	-	3 854,07	54,9
26	Sumberjambe	-	-	1 422,75	140,85	-	-	3 122,10	42,66
27	Sukowono	-	-	2 239,80	221,75	-	-	-	0,00
28	Jelbuk	-	-	1 851,15	183,27	-	-	664,96	99,04
29	Kaliwates	-	-	525,00	51,98	-	-	44,00	0,00
30	Sumbersari	-	-	789,00	78,11	-	-	44,00	0,00
31	Patrang	-	-	2 584,50	255,87	-	-	392,80	112,8
<b>Jember 2018</b>		-	-	<b>14 1873,9</b>	<b>14 124,38</b>	-	-	<b>63 518,24</b>	<b>13 236,05</b>

Sumber: Dinas Tanaman Pangan , Hortikultura dan Perkebunan Kabupaten Jember.

Source: *Departement of Crops, Horticulture and Plantation Service Regency of Jember.*

Lanjutan Tabel 5.3.2/Continued Table 5.3.2

Kecamatan Subdistrict	Kakao Cocoa		Kristal Tebu Sugar Crisall		Teh Tea		Tembakau Tobacco	
	2017	2018	2017	2018	2017	2018	2017	2018
(1)	(10)	(11)	(12)	(13)	(14)	(15)	(16)	(17)
1 Kencong	-	-	-	-	-	-	-	-
2 Gumukmas	-	-	-	-	-	-	906,00	-
3 Puger	-	-	-	-	-	-	9 224,20	950,00
4 Wuluhan	34,00	1,35	-	-	-	-	14 021,00	2 358,90
5 Ambulu	-	-	-	-	-	-	12 524,10	1 671,20
6 Tempurejo	-	-	-	-	-	-	990,20	-
7 Silo	195,00	20,54	-	-	-	-	440,20	250,50
8 Mayang	-	-	-	-	-	-	964,20	169,50
9 Mumbulsari	-	-	-	-	-	-	3 848,40	-
10 Jenggawah	-	-	-	-	-	-	4 169,00	479,30
11 Ajung	-	-	-	-	-	-	-	-
12 Rambipuji	-	-	-	-	-	-	667,00	547,80
13 Balung	-	-	-	-	-	-	7 012,00	-
14 Umbulsari	-	-	-	-	-	-	-	-
15 Semboro	2,40	0,18	-	-	-	-	-	-
16 Jombang	16,00	0,79	-	-	-	-	-	-
17 Sumberbaru	-	-	-	-	-	-	-	-
18 Tanggul	-	-	-	-	-	-	-	-
19 Bangsalsari	-	-	-	255,05	-	-	-	10,50
20 Panti	-	-	-	-	-	-	17,90	-
21 Sukorambi	-	-	-	-	-	-	10,50	0,60
22 Arjasa	-	-	-	-	-	-	2 955,00	144,38
23 Pakusari	-	-	-	-	-	-	6 517,80	1 752,80
24 Kalisat	1,84	0,06	-	-	-	-	9 956,00	3 525,00
25 Ledokombo	17,68	1,74	-	-	-	-	3 165,00	1 024,50
26 Sumberjambe	-	-	-	-	-	-	3 353,60	817,50
27 Sukowono	-	-	-	-	-	-	8 330,20	2 017,50
28 Jelbuk	-	-	-	-	-	-	262,00	371,50
29 Kaliwates	-	-	-	-	-	-	-	0,83
30 Sumpersari	-	-	-	-	-	-	3 210,30	600,55
31 Patrang	44,00	4,30	-	-	-	-	73,40	-
<b>Jember 2018</b>	<b>310,92</b>	<b>28,95</b>	<b>-</b>	<b>255,05</b>	<b>-</b>	<b>-</b>	<b>92 617,76</b>	<b>16 692,86</b>

Sumber: Dinas Tanaman Pangan , Hortikultura dan Perkebunan Kabupaten Jember.

Source: Departement of Crops, Horticulture and Plantation Service Regency of Jember.

**Tabel 5.3.3 Luas Panen, Rata-rata Produksi, dan Total Produksi Tembakau Na Oogst Menurut Kecamatan di Kabupaten Jember, 2018**  
*Table 5.3.3 Harvested Area, Average Production and Total Production of Na Oogst Tobacco by Subdistrict in Jember Regency, 2018*

Kecamatan Subdistrict	Luas Panen Area of Harvesting (Ha.)	Produktifitas Productivity (Ton/Ha.)	Produksi Production (kw.)
(1)	(2)	(3)	(4)
1. Kencong	-	-	-
2. Gumukmas	-	-	-
3. Puger	422,00	2,20	928,40
4. Wuluhan	837,00	2,20	1 841,40
5. Ambulu	611,00	2,20	1 344,20
6. Tempurejo	-	-	-
7. Silo	-	-	-
8. Mayang	-	-	-
9. Mumbulsari	-	-	-
10. Jenggawah	119,00	2,20	261,80
11. Ajung	-	-	-
12. Rambipuji	249,00	2,20	547,80
13. Balung	-	-	-
14. Umbulsari	-	-	-
15. Semboro	-	-	-
16. Jombang	-	-	-
17. Sumberbaru	-	-	-
18. Tanggul	-	-	-
19. Bangsalsari	-	-	-
20. Panti	-	-	-
21. Sukorambi	-	-	-
22. Arjasa	-	-	-
23. Pakusari	-	-	-
24. Kalisat	-	-	-
25. Ledokombo	-	-	-
26. Sumberjambe	-	-	-
27. Sukowono	-	-	-
28. Jelbuk	-	-	-
29. Kaliwates	-	-	-
30. Sumbersari	64,00	2,20	140,80
31. Patrang	-	-	-
<b>Tahun/Year 2018</b>	<b>2 302,00</b>	<b>2,20</b>	<b>5 064,40</b>
<b>Tahun/Year 2017</b>	<b>2 192,00</b>	<b>14,89</b>	<b>32 593,00</b>

Sumber: Dinas Tanaman Pangan , Hortikultura dan Perkebunan Kabupaten Jember.

Source: Department of Crops, Horticulture and Plantation Service Regency of Jember.

**Luas Panen, Rata-rata Produksi, dan Total Produksi Tembakau Voor Oogst Kasturi Menurut Kecamatan di Kabupaten Jember, 2018**

**Tabel 5.3.4**  
*Table*

*Harvested Area, Average Production and Total Production of Voor Oogst Tobacco by Subdistrict, 2018*

Kecamatan Subdistrict	Luas Panen Area of Harvesting (Ha.)	Produktifitas Productivity (kw./Ha.)	Produksi Production (kw.)
(1)	(2)	(3)	(4)
1. Kencong	-	-	-
2. Gumukmas	-	-	-
3. Puger	10,00	1,50	15,00
4. Wuluhan	345,00	1,50	517,50
5. Ambulu	218,00	1,50	327,00
6. Tempurejo	-	-	-
7. Silo	167,00	1,50	250,50
8. Mayang	113,00	1,50	169,50
9. Mumbulsari	-	-	-
10. Jenggawah	145,00	1,50	217,50
11. Ajung	-	-	-
12. Rambipuji	-	-	-
13. Balung	-	-	-
14. Umbulsari	-	-	-
15. Semboro	-	-	-
16. Jombang	-	-	-
17. Sumberbaru	-	-	-
18. Tanggul	-	-	-
19. Bangsalsari	7,00	1,50	10,50
20. Panti	-	-	-
21. Sukorambi	-	-	-
22. Arjasa	96,25	1,50	144,38
23. Pakusari	1 168,53	1,50	1 752,80
24. Kalisat	2 350,00	1,50	3 525,00
25. Ledokombo	683,00	1,50	1 024,50
26. Sumberjambe	545,00	1,50	817,50
27. Sukowono	1 345,00	1,50	2 017,50
28. Jelbuk	24,00	1,50	36,00
29. Kaliwates	0,55	1,51	0,83
30. Sumpalsari	306,50	1,50	459,75
31. Patrang	-	-	-
<b>Tahun/Year 2018</b>	<b>7 523,83</b>	<b>1,50</b>	<b>11 285,76</b>
<b>Tahun/Year 2017</b>	<b>4 104,60</b>	<b>10,48</b>	<b>43 016,21</b>

Sumber: Dinas Tanaman Pangan , Hortikultura dan Perkebunan Kabupaten Jember.

Source: Department of Crops, Horticulture and Plantation Service Regency of Jember.

**Tabel 5.3.5 Luas Panen, Rata-rata Produksi, dan Total Produksi Tembakau Voor Oogst Rajang Menurut Kecamatan di Kabupaten Jember, 2018**  
*Table 5.3.5 Harvested Area, Average Production and Total Production of Cut Voor Oogst Tobacco by Subdistrict in Jember Regency, 2018*

Kecamatan Subdistrict	Luas Panen Area of Harvesting (Ha.)	Produktifitas Productivity (kw./Ha.)	Produksi Production (kw.)
(1)	(2)	(3)	(4)
1. Kencong	-	-	-
2. Gumukmas	-	-	-
3. Puger	6.00	1.10	6.60
4. Wuluhan	-	-	-
5. Ambulu	-	-	-
6. Tempurejo	-	-	-
7. Silo	-	-	-
8. Mayang	-	-	-
9. Mumbulsari	-	-	-
10. Jenggawah	-	-	-
11. Ajung	-	-	-
12. Rambipuji	-	-	-
13. Balung	-	-	-
14. Umbulsari	-	-	-
15. Semboro	-	-	-
16. Jombang	-	-	-
17. Sumberbaru	-	-	-
18. Tanggul	-	-	-
19. Bangsalsari	-	-	-
20. Panti	-	-	-
21. Sukorambi	0.50	1.20	0.60
22. Arjasa	-	-	-
23. Pakusari	-	-	-
24. Kalisat	-	-	-
25. Ledokombo	-	-	-
26. Sumberjambe	-	-	-
27. Sukowono	-	-	-
28. Jelbuk	305.00	1.10	335.50
29. Kaliwates	-	-	-
30. Sumbersari	-	-	-
31. Patrang	-	-	-
<b>Tahun/Year 2018</b>	<b>311,50</b>	<b>11,00</b>	<b>3 427,00</b>
<b>Tahun/Year 2017</b>	<b>609,00</b>	<b>8,95</b>	<b>5 450,55</b>

Sumber: Dinas Tanaman Pangan , Hortikultura dan Perkebunan Kabupaten Jember.

Source: Departement of Crops, Horticulture and Plantation Service Regency of Jember.

**Luas Panen, Rata-rata Produksi, dan Total Produksi Tembakau Voor Oogst White Burley Menurut Kecamatan di Kabupaten Jember, 2018**

**Tabel 5.3.6**  
*Table*

*Harvested Area, Average Production and Total Production of White Burley Voor Oogst Tobacco by Subdistrict in Jember Regency, 2018*

Kecamatan <i>Subdistrict</i>	Luas Panen <i>Area of Harvesting</i> (Ha.)	Produktifitas <i>Productivity</i> (kw./Ha.)	Produksi <i>Production</i> (kw.)
(1)	(2)	(3)	(4)
1. Kencong	-	-	-
2. Gumukmas	-	-	-
3. Puger	-	-	-
4. Wuluhan	-	-	-
5. Ambulu	-	-	-
6. Tempurejo	-	-	-
7. Silo	-	-	-
8. Mayang	-	-	-
9. Mumbulsari	-	-	-
10. Jenggawah	-	-	-
11. Ajung	-	-	-
12. Rambipuji	-	-	-
13. Balung	-	-	-
14. Umbulsari	-	-	-
15. Semboro	-	-	-
16. Jombang	-	-	-
17. Sumberbaru	-	-	-
18. Tanggul	-	-	-
19. Bangsalsari	-	-	-
20. Panti	-	-	-
21. Sukorambi	-	-	-
22. Arjasa	-	-	-
23. Pakusari	-	-	-
24. Kalisat	-	-	-
25. Ledokombo	-	-	-
26. Sumberjambe	-	-	-
27. Sukowono	-	-	-
28. Jelbuk	-	-	-
29. Kaliwates	-	-	-
30. Sumbersari	-	-	-
31. Patrang	-	-	-
<b>Tahun/Year 2018</b>	-	-	-
<b>Tahun/Year 2017</b>	<b>115,00</b>	<b>11,63</b>	<b>1 338,00</b>

Sumber: Dinas Tanaman Pangan , Hortikultura dan Perkebunan Kabupaten Jember.

Source: *Departement of Crops, Horticulture and Plantation Service Regency of Jember.*

**Tabel 5.3.7 Luas Panen, Rata-rata Produksi, dan Total Produksi Tembakau Na Oogst Tradisional Menurut Kecamatan di Kabupaten Jember, 2018**  
*Table 5.3.7 Harvested Area, Average Production and Total Production of Conventional Na Oogst Tobacco by Subdistrict in Jember Regency, 2018*

Kecamatan Subdistrict	Luas Panen Area of Harvesting (Ha.)	Produktifitas Productivity (kw./Ha.)	Produksi Production (kw.)
(1)	(2)	(3)	(4)
1. Kencong	-	-	-
2. Gumukmas	42,00	2,20	924,00
3. Puger	240,00	2,20	5 280,00
4. Wuluhan	210,00	2,20	4 620,00
5. Ambulu	42,00	2,20	920,00
6. Tempurejo	-	-	-
7. Silo	-	-	-
8. Mayang	-	-	-
9. Mumbulsari	-	-	-
10. Jenggawah	-	-	-
11. Ajung	-	-	-
12. Rambipuji	206,00	2,20	4 532,00
13. Balung	-	-	-
14. Umbulsari	-	-	-
15. Semboro	-	-	-
16. Jombang	-	-	-
17. Sumberbaru	-	-	-
18. Tanggul	-	-	-
19. Bangsalsari	-	-	-
20. Panti	-	-	-
21. Sukorambi	-	-	-
22. Arjasa	-	-	-
23. Pakusari	-	-	-
24. Kalisat	-	-	-
25. Ledokombo	-	-	-
26. Sumberjambe	-	-	-
27. Sukowono	-	-	-
28. Jelbuk	-	-	-
29. Kaliwates	-	-	-
30. Sumbersari	-	-	-
31. Patrang	-	-	-
<b>Tahun/Year 2018</b>	<b>740</b>	<b>22,00</b>	<b>16 276,00</b>
<b>Tahun/Year 2017</b>	<b>1 768,00</b>	<b>5,78</b>	<b>10 220,00</b>

Sumber: Dinas Tanaman Pangan , Hortikultura dan Perkebunan Kabupaten Jember.

Source: *Departement of Crops, Horticulture and Plantation Service Regency of Jember.*



AGRICULTURE

**Luas Panen, Rata-rata Produksi, dan Total Produksi Kelapa Menurut Kecamatan di Kabupaten Jember, 2018**

**Tabel 5.3.8** *Harvested Area, Average Production and Total Production of Coconut by Subdistrict in Jember Regency, 2018*

Kecamatan Subdistrict	Luas Area/ Area of Harvesting(Ha.)				Produktifitas Productivity (kw./Ha.)	Produksi Production (kw.)
	TBM	TM	TT / TR	Jumlah Total		
(1)	(2)	(3)	(4)	(5)	(6)	(7)
1. Kencong	22,98	336,11	0,00	359,09	1,50	504,17
2. Gumukmas	106,87	592,43	16,57	715,87	1,50	888,65
3. Puger	33,49	798,94	63,11	895,54	1,50	1 198,41
4. Wuluhan	338,58	934,56	37,06	1310,20	1,50	1 401,84
5. Ambulu	378,76	576,18	7,63	962,57	1,50	864,27
6. Tempurejo	99,10	661,82	418,56	1179,48	1,50	992,73
7. Silo	80,19	383,13	46,87	510,19	1,50	574,70
8. Mayang	63,22	446,75	61,79	571,76	1,50	670,13
9. Mumbulsari	34,65	385,49	40,72	460,86	1,50	578,24
10. Jenggawah	85,14	544,50	110,09	739,73	1,50	816,75
11. Ajung	120,78	119,79	2,73	243,30	1,50	179,69
12. Rambipuji	71,28	302,94	25,07	399,29	1,50	454,41
13. Balung	71,87	199,68	28,78	300,33	1,50	299,52
14. Umbulsari	194,54	407,68	10,25	612,47	1,50	611,52
15. Semboro	15,84	79,70	6,54	102,08	1,50	119,55
16. Jombang	8,13	108,56	0,00	116,69	1,50	162,84
17. Sumberbaru	93,56	241,67	4,36	339,59	1,50	362,51
18. Tanggul	37,36	225,77	17,12	280,25	1,50	338,66
19. Bangsalsari	184,83	426,69	18,53	630,05	1,50	640,04
20. Panti	24,75	112,76	3,82	141,33	1,50	169,14
21. Sukorambi	32,77	100,98	14,17	147,92	1,50	151,47
22. Arjasa	60,26	163,11	10,36	233,73	1,50	244,67
23. Pakusari	1,49	154,76	3,00	159,25	1,50	232,14
24. Kalisat	72,77	100,98	52,05	225,80	1,50	151,47
25. Ledokombo	38,86	390,06	18,40	447,32	1,50	585,09
26. Sumberjambe	90,09	93,90	4,55	188,54	1,50	140,85
27. Sukowono	114,99	147,83	12,46	275,28	1,50	221,75
28. Jelbuk	103,46	122,18	8,83	234,47	1,50	183,27
29. Kaliwates	16,14	34,65	-	50,79	1,50	51,98
30. Sumbersari	1,49	52,07	-	53,56	1,50	78,11
31. Patrang	42,24	170,58	10,05	222,87	1,50	255,87
<b>Tahun/Year 2018</b>	<b>2 640,48</b>	<b>9 416,25</b>	<b>1 053,47</b>	<b>13 110,20</b>	<b>1,50</b>	<b>14 124,38</b>
<b>Tahun/Year 2017</b>	<b>2 628,65</b>	<b>9 458,26</b>	<b>963,71</b>	<b>13 050,62</b>	<b>15,36</b>	<b>14 873,90</b>

ber: Dinas Tanaman Pangan , Hortikultura dan Perkebunan Kabupaten Jember.

Source: *Departement of Crops, Horticulture and Plantation Service Regency of Jember.*

Keterangan/Explanation : TBM : Tanaman Belum Menghasilkan/ *To-Be-Productive-Yet Tree*

TM : Tanaman Menghasilkan/ *Productive Tree*

TT / TR : Tanaman Tua / Rusak/ *Old / Non-Productive Tree*

**Luas Panen, Rata-rata Produksi, dan Total Produksi Kopi Menurut Kecamatan di Kabupaten Jember, 2018**

**Tabel 5.3.9** *Harvested Area, Average Production and Total Production of Coffee by Subdistrict in Jember Regency, 2018*

Kecamatan Subdistrict	Luas Area/ Area of Harvesting(Ha.)				Produktifitas Productivity (kw./Ha.)	Produksi Production (kw.)
	TBM	TM	TT / TR	Jumlah Total		
(1)	(2)	(3)	(4)	(5)	(6)	(7)
1. Kencong	-	-	-	-	-	-
2. Gumukmas	-	-	-	-	-	-
3. Puger	-	-	-	-	-	-
4. Wuluh	-	-	-	-	-	-
5. Ambulu	-	-	-	-	-	-
6. Tempurejo	-	4,07	-	4,07	8,00	32,56
7. Silo	336,87	721,77	822,95	1 881,59	11,00	7 939,47
8. Mayang	7,03	5,96	7,37	20,36	8,00	47,68
9. Mumbulsari	1,98	2,87	5,45	10,30	8,00	22,96
10. Jenggawah	-	-	-	-	-	-
11. Ajung	-	-	-	-	-	-
12. Rambipuji	-	-	-	-	-	-
13. Balung	-	-	-	-	-	-
14. Umbulsari	-	-	-	-	-	-
15. Semboro	-	-	-	-	-	-
16. Jombang	-	-	-	-	-	-
17. Sumberbaru	83,16	66,23	13,19	162,58	10,00	662,30
18. Tanggul	12,54	242,23	11,17	265,94	9,00	2 180,07
19. Bangsalsari	15,84	41,28	15,48	72,60	9,00	371,52
20. Panti	421,69	178,81	28,45	628,95	9,00	1 609,29
21. Sukorambi	-	-	-	-	-	-
22. Arjasa	5,84	4,59	15,26	25,69	8,00	36,72
23. Pakusari	-	-	-	-	-	-
24. Kalisat	0,61	3,01	-	3,62	8,00	24,08
25. Ledokombo	2,13	6,10	-	8,23	9,00	54,90
26. Sumberjambe	4,26	4,74	-	9,00	9,00	42,66
27. Sukowono	-	-	-	-	-	-
28. Jelbuk	2,48	12,38	9,80	24,66	8,00	99,04
29. Kaliwates	-	-	-	-	-	-
30. Sumpalsari	-	-	-	-	-	-
31. Patrang	7,92	14,10	9,92	31,94	8,00	112,80
<b>Tahun/Year 2018</b>	<b>43,00</b>	<b>544,00</b>	<b>3,50</b>	<b>590,50</b>	<b>110,13</b>	<b>599,10</b>
<b>Tahun/Year 2017</b>	<b>1 944,29</b>	<b>6 601,00</b>	<b>811,44</b>	<b>9 356,73</b>	<b>9,64</b>	<b>63 631,68</b>

ber: Dinas Tanaman Pangan, Hortikultura dan Perkebunan Kabupaten Jember.

Source: *Department of Crops, Horticulture and Plantation Service Regency of Jember.*

Keterangan/Explanation : TBM : Tanaman Belum Menghasilkan/ To-Be-Productive-Yet Tree

TM : Tanaman Menghasilkan/ Productive Tree

TT / TR : Tanaman Tua / Rusak/ Old / Non-Productive Tree

**Tabel 5.3.10 Luas Panen, Rata-rata Produksi, dan Total Produksi Lada Menurut Kecamatan di Kabupaten Jember, 2018**  
*Table 5.3.10 Harvested Area, Average Production and Total Production of by Subdistrict in Jember Regency, 2018*

Kecamatan Subdistrict	Luas Area/ Area of Harvesting(Ha.)			Jumlah Total	Produktifitas Productivity (kw./Ha.)	Produksi Production (kw.)
	TBM	TM	TT / TR			
(1)	(2)	(3)	(4)	(5)	(6)	(7)
1. Kencong	-	-	-	-	-	-
2. Gumukmas	-	-	-	-	-	-
3. Puger	-	-	-	-	-	-
4. Wuluhan	-	-	-	-	-	-
5. Ambulu	-	-	-	-	-	-
6. Tempurejo	-	2,10	0,27	2,37	0,50	1,05
7. Silo	30,49	24,21	0,31	55,01	0,60	14,53
8. Mayang	-	-	-	-	-	-
9. Mumbulsari	-	-	-	-	-	-
10. Jenggawah	-	-	-	-	-	-
11. Ajung	-	-	-	-	-	-
12. Rambipuji	-	-	-	-	-	-
13. Balung	-	-	-	-	-	-
14. Umbulsari	-	-	-	-	-	-
15. Semboro	-	-	-	-	-	-
16. Jombang	-	-	-	-	-	-
17. Sumberbaru	-	-	-	-	-	-
18. Tanggul	-	-	-	-	-	-
19. Bangsalsari	-	-	-	-	-	-
20. Panti	-	-	-	-	-	-
21. Sukorambi	-	-	-	-	-	-
22. Arjasa	-	-	-	-	-	-
23. Pakusari	-	-	-	-	-	-
24. Kalisat	-	-	-	-	-	-
25. Ledokombo	-	-	-	-	-	-
26. Sumberjambe	-	-	-	-	-	-
27. Sukowono	-	-	-	-	-	-
28. Jelbuk	-	-	-	-	-	-
29. Kaliwates	-	-	-	-	-	-
30. Sumpersari	-	-	-	-	-	-
31. Patrang	1,50	-	-	1,50	-	-
<b>Tahun/Year 2018</b>	<b>32,49</b>	<b>29,31</b>	<b>0,58</b>	<b>62,38</b>	<b>0,50</b>	<b>15,58</b>
<b>Tahun/Year 2017</b>	<b>32,34</b>	<b>28,95</b>	<b>0,29</b>	<b>61,58</b>	<b>10,00</b>	<b>289,50</b>

Sumber: Dinas Tanaman Pangan , Hortikultura dan Perkebunan Kabupaten Jember.

Source: Departement of Crops, Horticulture and Plantation Service Regency of Jember.

Keterangan/Explanation : TBM : Tanaman Belum Menghasilkan/ To-Be-Productive-Yet Tree

TM : Tanaman Menghasilkan/ Productive Tree

TT / TR : Tanaman Tua / Rusak/ Old / Non-Productive Tree

**Tabel 5.3.11** Luas Panen, Rata-rata Produksi, dan Total Produksi Cengkeh Menurut Kecamatan di Kabupaten Jember, 2018  
*Harvested Area, Average Production and Total Production of Clove by Subdistrict in Jember Regency, 2018*

Kecamatan Subdistrict	Luas Area/ Area of Harvesting(Ha.)				Produktifitas Productivity (kw./Ha.)	Produksi Production (kw.)
	TBM	TM	TT / TR	Jumlah Total		
(1)	(2)	(3)	(4)	(5)	(6)	(7)
1. Kencong	-	-	-	-	-	-
2. Gumukmas	-	-	-	-	-	-
3. Puger	-	-	-	-	-	-
4. Wuluhan	-	-	-	-	-	-
5. Ambulu	-	-	-	-	-	-
6. Tempurejo	-	-	-	-	-	-
7. Silo	65,85	2,80	0,02	68,67	5,00	14,00
8. Mayang	-	-	-	-	-	-
9. Mumbulsari	-	-	-	-	-	-
10. Jenggawah	-	-	-	-	-	-
11. Ajung	-	-	-	-	-	-
12. Rambipuji	-	-	-	-	-	-
13. Balung	-	-	-	-	-	-
14. Umbulsari	-	-	-	-	-	-
15. Semboro	-	-	-	-	-	-
16. Jombang	-	-	-	-	-	-
17. Sumberbaru	70,60	2,07	0,03	72,70	0,48	0,99
18. Tanggul	21,65	3,63	0,03	25,31	5,00	18,15
19. Bangsalsari	-	-	-	-	-	-
20. Panti	-	-	-	-	-	-
21. Sukorambi	-	-	-	-	-	-
22. Arjasa	-	-	-	-	-	-
23. Pakusari	-	-	-	-	-	-
24. Kalisat	-	-	-	-	-	-
25. Ledokombo	-	-	-	-	-	-
26. Sumberjambe	-	-	-	-	-	-
27. Sukowono	-	-	-	-	-	-
28. Jelbuk	-	-	-	-	-	-
29. Kaliwates	-	-	-	-	-	-
30. Sumpersari	-	-	-	-	-	-
31. Patrang	5,26	0,90	0,01	6,17	0,48	0,43
<b>Tahun/Year 2018</b>	<b>163,36</b>	<b>9,40</b>	<b>0,09</b>	<b>172,85</b>	<b>5,00</b>	<b>33,58</b>
<b>Tahun/Year 2017</b>	<b>162,63</b>	<b>6,21</b>	<b>0,03</b>	<b>168,87</b>	<b>1,50</b>	<b>9,32</b>

Sumber: Dinas Tanaman Pangan , Hortikultura dan Perkebunan Kabupaten Jember.

Source: *Departement of Crops, Horticulture and Plantation Service Regency of Jember.*

Keterangan/Explanation : TBM : Tanaman Belum Menghasilkan/ *To-Be-Productive-Yet Tree*

TM : Tanaman Menghasilkan/ *Productive Tree*

TT / TR : Tanaman Tua / Rusak/ *Old / Non-Productive Tree*

**Luas Panen, Rata-rata Produksi, dan Total Produksi Kapuk Menurut Kecamatan di Kabupaten Jember, 2018**

**Tabel 5.3.12**  
*Table*

*Harvested Area, Average Production and Total Production of Kapok by Subdistrict in Jember Regency, 2018*

Kecamatan Subdistrict	Luas Area/ Area of Harvesting(Ha.)				Produktifitas Productivity (kw./Ha.)	Produksi Production (kw.)
	TBM	TM	TT / TR	Jumlah Total		
(1)	(2)	(3)	(4)	(5)	(6)	(7)
1. Kencong	3,11	24,39		27,50	0,45	10,98
2. Gumukmas	-	13,60	-	13,60	0,35	4,76
3. Puger	7,84	4,85	-	12,69	0,45	2,18
4. Wuluhan	28,06	28,94	-	57,00	0,45	13,02
5. Ambulu	-	-	-	-	-	-
6. Tempurejo	-	-	-	-	-	-
7. Silo	3,13	3,63		6,76	0,50	1,82
8. Mayang		11,18		11,18	0,50	5,59
9. Mumbulsari						
10. Jenggawah	-	-	-	-	-	-
11. Ajung	-	-	-	-	-	-
12. Rambipuji	-	-	-	-	-	-
13. Balung	-	-	-	-	-	-
14. Umbulsari	9,87	10,31	0,12	20,30	0,50	5,16
15. Semboro	-	-	-	-	-	-
16. Jombang	0,92	4,10	1,75	6,77	0,50	2,05
17. Sumberbaru						
18. Tanggul	27,65	216,95	18,51	263,11	0,50	108,48
19. Bangsalsari						
20. Panti						
21. Sukorambi	-	-	-	-	-	-
22. Arjasa						
23. Pakusari	-	-	-	-	-	-
24. Kalisat						
25. Ledokombo	1,97	44,86	4,54	51,37	0,50	22,43
26. Sumberjambe						
27. Sukowono	-	-	-	-	-	-
28. Jelbuk						
29. Kaliwates	-	1,35	-	1,35	0,50	0,68
30. Sumbersari	-					
31. Patrang	12,88	72,65	11,20	96,73	0,50	36,33
<b>Tahun/Year 2018</b>	<b>95,43</b>	<b>436,81</b>	<b>36,12</b>	<b>568,36</b>	<b>0,49</b>	<b>213,46</b>
<b>Tahun/Year 2017</b>	<b>95,00</b>	<b>439,30</b>	<b>31,89</b>	<b>566,19</b>	<b>7,88</b>	<b>3 460,34</b>

Sumber: Dinas Tanaman Pangan , Hortikultura dan Perkebunan Kabupaten Jember.

Source: Departement of Crops, Horticulture and Plantation Service Regency of Jember.

Keterangan/Explanation : TBM : Tanaman Belum Menghasilkan/ To-Be-Productive-Yet Tree

TM : Tanaman Menghasilkan/ Productive Tree

TT / TR : Tanaman Tua / Rusak/ Old / Non-Productive Tree

**Tabel 5.3.13** Luas Panen, Rata-rata Produksi, dan Total Produksi Jambu Mete Menurut Kecamatan di Kabupaten Jember, 2018  
*Table 5.3.13 Harvested Area, Average Production and Total Production of Cashew Nut by Subdistrict in Jember Regency, 2018*

Kecamatan Subdistrict	Luas Area/ Area of Harvesting(Ha.)			Jumlah Total	Produktifitas Productivity (kw./Ha.)	Produksi Production (kw.)
	TBM	TM	TT / TR			
(1)	(2)	(3)	(4)	(5)	(6)	(7)
1. Kencong	-	3,23	0,28	3,51	0,35	1,13
2. Gumukmas	-	52,59	59,31	111,90	0,50	26,30
3. Puger	-	-	-	-	-	-
4. Wuluhan	-	-	-	-	-	-
5. Ambulu	-	-	-	-	-	-
6. Tempurejo	-	-	-	-	-	-
7. Silo	-	-	-	-	-	-
8. Mayang	-	-	-	-	-	-
9. Mumbulsari	-	-	-	-	-	-
10. Jenggawah	-	-	-	-	-	-
11. Ajung	-	-	-	-	-	-
12. Rambipuji	-	-	-	-	-	-
13. Balung	-	-	-	-	-	-
14. Umbulsari	-	-	-	-	-	-
15. Semboro	-	-	-	-	-	-
16. Jombang	-	-	-	-	-	-
17. Sumberbaru	-	-	-	-	-	-
18. Tanggul	-	-	-	-	-	-
19. Bangsalsari	-	-	-	-	-	-
20. Panti	-	-	-	-	-	-
21. Sukorambi	-	-	-	-	-	-
22. Arjasa	-	-	-	-	-	-
23. Pakusari	-	-	-	-	-	-
24. Kalisat	1,27	11,87	1,01	14,15	0,40	4,75
25. Ledokombo	-	-	-	-	-	-
26. Sumberjambe	-	-	-	-	-	-
27. Sukowono	-	-	-	-	-	-
28. Jelbuk	-	-	-	-	-	-
29. Kaliwates	-	-	-	-	-	-
30. Sumpersari	-	-	-	-	-	-
31. Patrang	-	-	-	-	-	-
<b>Tahun/Year 2018</b>	<b>1,27</b>	<b>67,69</b>	<b>60,60</b>	<b>129,56</b>	<b>0,91</b>	<b>32,17</b>
<b>Tahun/Year 2017</b>	<b>1,26</b>	<b>38,35</b>	<b>62,25</b>	<b>131,86</b>	<b>4,85</b>	<b>331,22</b>

Sumber: Dinas Tanaman Pangan , Hortikultura dan Perkebunan Kabupaten Jember.

Source: Departement of Crops, Horticulture and Plantation Service Regency of Jember.

Keterangan/Explanation : TBM : Tanaman Belum Menghasilkan/ To-Be-Productive-Yet Tree

TM : Tanaman Menghasilkan/ Productive Tree

TT / TR : Tanaman Tua / Rusak/ Old / Non-Productive Tree

**Luas Panen, Rata-rata Produksi, dan Total Produksi Pinang Menurut Kecamatan di Kabupaten Jember, 2018**

**Tabel 5.3.14**  
*Table*

*Harvested Area, Average Production and Total Production of Areca Nut by Subdistrict in Jember Regency, 2018*

Kecamatan Subdistrict	Luas Area/ Area of Harvesting(Ha.)			Jumlah Total	Produktifitas Productivity (kw./Ha.)	Produksi Production (kw.)
	TBM	TM	TT / TR			
(1)	(2)	(3)	(4)	(5)	(6)	(7)
1. Kencong		12,70	2,00	14,70	0,60	7,62
2. Gumukmas	-	-	-	-	-	-
3. Puger	-	-	-	-	-	-
4. Wuluh	17,29	23,86	0,71	41,86	0,60	14,32
5. Ambulu	-	-	-	-	-	-
6. Tempurejo	-	-	-	-	-	-
7. Silo		5,05	2,85	7,90	0,75	3,79
8. Mayang5.00	5,14	16,00	4,00	25,14	0,80	12,80
9. Mumbulsari	-	-	-	-	-	-
10. Jenggawah	-	-	-	-	-	-
11. Ajung	-	-	-	-	-	-
12. Rambipuji	-	-	-	-	-	-
13. Balung	-	-	-	-	-	-
14. Umbulsari	-	-	-	-	-	-
15. Semboro	-	-	-	-	-	-
16. Jombang	-	-	-	-	-	-
17. Sumberbaru	-	-	-	-	-	-
18. Tanggul	1,54	7,39	0,20	9,13	0,70	5,17
19. Bangsalsari	-	-	-	-	-	-
20. Panti	-	-	-	-	-	-
21. Sukorambi	-	-	-	-	-	-
22. Arjasa	-	-	-	-	-	-
23. Pakusari	-	-	-	-	-	-
24. Kalisat	83,53	124,70	29,38	237,61	0,85	106,00
25. Ledokombo	2,96	54,10	0,36	57,42	0,85	45,99
26. Sumberjambe	-	-	-	-	-	-
27. Sukowono	-	-	-	-	-	-
28. Jelbuk	8,44	14,85	0,63	23,92	0,80	11,88
29. Kaliwates		2,90		2,90	0,75	2,18
30. Sumpalsari	-	-	-	-	-	-
31. Patrang	19,83	47,17	42,06	109,06	0,75	35,38
<b>Tahun/Year 2018</b>	<b>138,73</b>	<b>308,72</b>	<b>82,19</b>	<b>529,64</b>	<b>0,79</b>	<b>245,11</b>
<b>Tahun/Year 2017</b>	<b>137,57</b>	<b>309,05</b>	<b>79,50</b>	<b>526,12</b>	<b>7,50</b>	<b>2317,88</b>

Sumber: Dinas Tanaman Pangan , Hortikultura dan Perkebunan Kabupaten Jember.

Source: Departement of Crops, Horticulture and Plantation Service Regency of Jember.

Keterangan/Explanation : TBM : Tanaman Belum Menghasilkan/ To-Be-Productive-Yet Tree

TM : Tanaman Menghasilkan/ Productive Tree

TT / TR : Tanaman Tua / Rusak/ Old / Non-Productive Tree

**Tabel 5.3.15** Luas Panen, Rata-rata Produksi, dan Total Produksi Kakao Menurut Kecamatan di Kabupaten Jember, 2018  
*Table 5.3.15 Harvested Area, Average Production and Total Production of Cacao by Subdistrict in Jember Regency, 2018*

Kecamatan Subdistrict	Luas Area/ Area of Harvesting(Ha.)			Jumlah Total	Produktifitas Productivity (kw./Ha.)	Produksi Production (kw.)
	TBM	TM	TT / TR			
(1)	(2)	(3)	(4)	(5)	(6)	(7)
1. Kencong	3,96		0,04	4,00	-	-
2. Gumukmas	-	-	-	-	-	-
3. Puger	-	-	-	-	-	-
4. Wuluhan	6,63	3,37	0,66	10,66	0,40	1,35
5. Ambulu	0,99	-	-	0,99	-	-
6. Tempurejo	-	-	-	-	-	-
7. Silo	3,00	22,82		25,82	0,90	20,54
8. Mayang	5,94			5,94		
9. Mumbulsari	-	-	-	-	-	-
10. Jenggawah	-	-	-	-	-	-
11. Ajung	-	-	-	-	-	-
12. Rambipuji	-	-	-	-	-	-
13. Balung	-	-	-	-	-	-
14. Umbulsari	-	-	-	-	-	-
15. Semboro	24,77	0,30		25,07	0,60	0,18
16. Jombang	5,15	1,98		7,13	0,40	0,79
17. Sumberbaru	-	-	-	-	-	-
18. Tanggul	-	-	-	-	-	-
19. Bangsalsari	-	-	-	-	-	-
20. Panti	-	-	-	-	-	-
21. Sukorambi	-	-	-	-	-	-
22. Arjasa	-	-	-	-	-	-
23. Pakusari	-	-	-	-	-	-
24. Kalisat	12,70	0,23	0,03	12,96	0,25	0,06
25. Ledokombo	34,46	2,17		36,63	0,80	1,74
26. Sumberjambe	-	-	-	-	-	-
27. Sukowono	-	-	-	-	-	-
28. Jelbuk	-	-	-	-	-	-
29. Kaliwates	-	-	-	-	-	-
30. Sumbersari	-	-	-	-	-	-
31. Patrang	74,49	5,37	0,42	80,28	0,80	4,30
<b>Tahun/Year 2018</b>	<b>172,09</b>	<b>36,24</b>	<b>1,15</b>	<b>209,48</b>	<b>0,80</b>	<b>28,95</b>
<b>Tahun/Year 2017</b>	<b>171,32</b>	<b>33,14</b>	<b>0,82</b>	<b>205,28</b>	<b>9,38</b>	<b>310,92</b>

Sumber: Dinas Tanaman Pangan , Hortikultura dan Perkebunan Kabupaten Jember.

Source: Departement of Crops, Horticulture and Plantation Service Regency of Jember.

Keterangan/Explanation : TBM : Tanaman Belum Menghasilkan/ To-Be-Productive-Yet Tree

TM : Tanaman Menghasilkan/ Productive Tree

TT / TR : Tanaman Tua / Rusak/ Old / Non-Productive Tree



**Tabel 5.3.16 Luas Panen, Produktifitas, Total Produksi dan Produksi Kristal Tebu Menurut Kecamatan di Kabupaten Jember, 2018**  
*Harvested Area, Average Production and Total Production of Sugar Cane, and Crystall Sugar Production by Subdistrict in Jember Regency, 2018*

Kecamatan Subdistrict	Luas Panen (Ha) Area of Harvesting(Ha)	Produktifitas Productivity (kw./Ha.)	Produksi Production (kw.)
(1)	(2)	(3)	(4)
1. Kencong	-	-	-
2. Gumukmas	-	-	-
3. Puger	-	-	-
4. Wuluhan	-	-	-
5. Ambulu	-	-	-
6. Tempurejo	-	-	-
7. Silo	-	-	-
8. Mayang	-	-	-
9. Mumbulsari	-	-	-
10. Jenggawah	-	-	-
11. Ajung	-	-	-
12. Rambipuji	-	-	-
13. Balung	-	-	-
14. Umbulsari	-	-	-
15. Semboro	-	-	-
16. Jombang	-	-	-
17. Sumberbaru	-	-	-
18. Tanggul	-	-	-
19. Bangsalsari	285,00	89,80	255,05
20. Panti	-	-	-
21. Sukorambi	-	-	-
22. Arjasa	-	-	-
23. Pakusari	-	-	-
24. Kalisat	-	-	-
25. Ledokombo	-	-	-
26. Sumberjambe	-	-	-
27. Sukowono	-	-	-
28. Jelbuk	-	-	-
29. Kaliwates	-	-	-
30. Sumbersari	-	-	-
31. Patrang	-	-	-
<b>Tahun/Year 2018</b>	<b>285,00</b>	<b>89,80</b>	<b>255,05</b>
<b>Tahun/Year 2017</b>	<b>9 516,96</b>	<b>656,84</b>	<b>6 251 135,37</b>

Sumber: Dinas Tanaman Pangan , Hortikultura dan Perkebunan Kabupaten Jember.

Source: *Departement of Crops, Horticulture and Plantation Service Regency of Jember.*

Keterangan/Explanation : TBM : Tanaman Belum Menghasilkan/ *To-Be-Productive-Yet Tree*

TM : Tanaman Menghasilkan/ *Productive Tree*

TT / TR : Tanaman Tua / Rusak/ *Old / Non-Productive Tree*

## 5.4 Kehutanan/*Forestry*

**Tabel 5.4.1** **Produksi Hasil Hutan Menurut Jenis Produk di Kabupaten Jember, 2017-2018**  
*Table Forest Product by Its Type in Jember Regency, 2017-2018*

	Jenis Produksi <i>Type of Product</i>	Satuan <i>Unit</i>	2017	2018
	(1)	(2)	(3)	(4)
1.	Kayu Pertukangan/ <i>Furniture Wood</i> : - Jati/ <i>Teak</i>	m <sup>3</sup>	10 651,71	18 381,35
	- Rimba/ <i>Wild</i>	m <sup>3</sup>	42 177,77	43 407,68
2.	Kayu Bakar/ <i>Firewood</i> : - Jati/ <i>Teak</i>	Sm	8,00	205,00
	- Rimba/ <i>Wild</i>	Sm	4 002,00	4 518
3.	Getah Pinus/ <i>Pine Sap</i>	Ton	2 654,41	2 746,67
4.	Getah Damar / Kopal/ <i>Damar Resin</i>	Ton	-	-
5.	Kelapa/ <i>Coconut</i>	Butir	-	-
6.	Gondorukem/ <i>Gondorukem Resin</i>	Ton	-	-
7.	Terpentin/ <i>Turpentine</i>	Ton	-	-
8.	Kopi/ <i>Coffee</i>	Ton	-	475

Sumber: Perum Perhutani / KPH Jember.

Source: *Public Corporation of Forestry / KPH Jember*

Keterangan/*Explanation* : - Kayu Log yang dihimpun di TPK (Tempat Penimbunan Kayu) Pemasaran ditangani oleh Divisi Komersial Kayu, Komersial Kayu II Jawa Timur/ *Wood Logs are collected in TPK (Timber Depot) Marketing is handled by the Commercial Division of wood, wood Commercial II East Java*

- Getah pinus yang diolah di PGT (Pabrik Getah Terpentin) Garahan ditangani oleh Divisi Industri GTD & MKP (Getah Terpentin Damar & Minyak Kayu Putih), KBM (Kesatuan Bisnis Mandiri) Industri Gondorukem dan Terpentin I & II di Jawa Tengah/ *Pine resin is processed in PGT (Factory Gum Turpentine) Garahan handled by the Division of Industrial GTD & MKP (Gum Turpentine Oil Wood Resin & White), KBM (Independent Business Unit) Industry Gondorukem and Turpentine I & II in Central Java*

**Tabel 5.4.2 Luas Kawasan Hutan (Ha) Menurut Fungsinya di Kabupaten Jember, 2018**  
*Table The Area of Forest (Ha) by Its Function in Jember Regency, 2018*

Kecamatan <i>Subdistrict</i>	Luas Hutan <i>Area</i>	Hutan Produksi <i>Productive Forest</i>	Bukan Untuk Produksi <i>Not For Production</i>		
			Hutan Lindung <i>Reservation Forest</i>	Hutan Wisata/ Suaka <i>Tourism Forest</i>	LDTI* <i>Field with Special Usage</i>
(1)	(2)	(3)	(4)	(5)	(6)
1. Kencong	-	-	-	-	-
2. Gumukmas	-	-	-	-	-
3. Puger	138,50	122,90	-	-	-
4. Wuluhan	4 814,55	2 225,10	2 403,90	-	53,75
5. Ambulu	4 508,75	2 956,00	948,00	-	108,15
6. Tempurejo	7 633,90	1 614,90	4 545,00	-	22,30
7. Silo	13 538,20	3 951,50	8 675,00	-	144,00
8. Mayang	2 057,40	1 440,30	538,20	-	4,30
9. Mumbulsari	1 448,00	832,80	506,30	-	61,10
10. Jenggawah	-	-	-	-	-
11. Ajung	-	-	-	-	-
12. Rambipuji	14,30	10,30	-	-	2,70
13. Balung	-	-	-	-	-
14. Umbulsari	-	-	-	-	-
15. Semboro	-	-	-	-	-
16. Jombang	-	-	-	-	-
17. Sumberbaru	5 751,08	1 244,00	1 999,17	-	8,71
18. Tanggul	4 188,71	1 615,60	1 412,98	-	39,23
19. Bangsalsari	3 677,26	1 377,08	2 001,26	-	18,72
20. Panti	4 577,18	652,14	3 353,16	-	16,92
21. Sukorambi	682,64	199,50	372,10	-	6,64
22. Arjasa	3 110,17	412,70	2 682,17	-	-
23. Pakusari	-	-	-	-	-
24. Kalisat	6,70	6,70	-	-	-
25. Ledokombo	6 666,79	1 318,40	4 877,70	-	68,19
26. Sumberjambe	5 978,30	1 757,00	3 173,60	-	17,80
27. Sukowono	-	-	-	-	-
28. Jelbuk	2 729,18	566,93	2 015,46	-	15,42
29. Kaliwates	-	-	-	-	-
30. Sumbersari	-	-	-	-	-
31. Patrang	3,50	3,40	-	-	0,10
<b>Tahun/Year 2018</b>	<b>71 525,11</b>	<b>22 307,25</b>	<b>39 504,00</b>	-	<b>588,04</b>
<b>Tahun/Year 2017</b>	<b>71 525,11</b>	<b>22 307,25</b>	<b>39 504,00</b>	-	<b>588,04</b>

Sumber/ Source : Perum Perhutani / KPH Jember./ *Public Corporation of Forestry / KPH Jember*  
 Keterangan/Explanation : \* Lapangan Dengan Tujuan Istimewa/ The area of forest does not include the area handled by TN Meru Betiri and BKSDA

**5.5 Peternakan/Animal Husbandry**

**Tabel 5.5.1 Populasi Ternak Menurut Kecamatan dan Jenis Ternak (ekor) di Kabupaten Jember, 2018**  
 Table *Livestock Population by Subdistrict and Type in Jember Regency, 2018*

Kecamatan <i>Subdistrict</i>	Sapi Perah <i>Dairy Cow</i>	Sapi Potong <i>Beef Cow</i>	Kuda <i>Horse</i>	Kerbau <i>Buffalo</i>	Kambing <i>Goat</i>	Domba <i>Sheep</i>	Babi <i>Pig</i>
(1)	(2)	(3)	(4)	(5)	(6)	(7)	(8)
1. Kencong	-	11 907	-	18	1 445	1 951	143
2. Gumukmas	177	17 882	14	37	1 574	2 881	-
3. Puger	36	13 800	21	12	2 170	3 164	-
4. Wuluhan	6	12 988	11	3	2 417	2 666	-
5. Ambulu	133	8 213	34	45	2 582	1 811	90
6. Tempurejo	35	14 897	13	2	3 034	3 664	-
7. Silo	32	17 408	12	1	2 044	8 858	-
8. Mayang	-	7 656	30	-	33	1 461	-
9. Mumbulsari	-	8 439	21	-	6 865	4 400	-
10. Jenggawah	-	6 392	3	1	434	2 911	-
11. Ajung	66	4 145	-	1	496	1 102	-
12. Rambipuji	18	9 450	17	5	2 379	3 094	-
13. Balung	82	6 027	23	1	1 963	2 687	-
14. Umbulsari	-	4 700	23	43	2 068	2 898	138
15. Semboro	-	2 551	17	35	1 731	2 037	148
16. Jombang	-	3 973	18	17	1 403	2 677	-
17. Sumberbaru	317	15 628	16	14	3 443	1 710	-
18. Tanggul	38	4 319	29	2	2 448	2 627	-
19. Bangsalsari	-	8 836	18	1	4 144	2 770	-
20. Panti	39	4 796	10	4	1 963	3 413	-
21. Sukorambi	55	4 592	7	1	79	5 724	-
22. Arjasa	257	6 411	7	-	2 676	2 657	-
23. Pakusari	-	5 065	22	1	29	518	-
24. Kalisat	-	8 327	34	1	140	1072	-
25. Ledokombo	-	10 329	28	14	2 387	2 844	-
26. Sumberjambe	-	14 764	10	39	786	708	-
27. Sukowono	-	8 580	13	2	127	1 145	-
28. Jelbuk	-	8 482	-	-	1 835	971	-
29. Kaliwates	165	762	6	-	256	2 231	-
30. Sumbersari	41	2 801	1	-	79	1 612	-
31. Patrang	46	4 085	10	3	344	763	-
<b>Tahun/Year 2018</b>	<b>1 543</b>	<b>258 205</b>	<b>468</b>	<b>303</b>	<b>53 374</b>	<b>79 027</b>	<b>519</b>
<b>Tahun/Year 2017</b>	<b>1 527</b>	<b>253 113</b>	<b>391</b>	<b>285</b>	<b>52 288</b>	<b>76 673</b>	<b>506</b>

Sumber: Dinas Peternakan, Perikanan dan Kelautan Kabupaten Jember.

Source: Department of Animal Husbandry, Fisheries and Marine Regency of Jember

**Tabel**  
*Table* 5.5.2

**Populasi Unggas Menurut Kecamatan dan Jenis Unggas (ekor) di Kabupaten Jember, 2018**

*Bird Population by Subdistrict and Type in Jember Regency, 2018*

Kecamatan <i>Subdistrict</i>	Ayam/ <i>Chicken</i>			Itik <i>Duck</i>
	Bukan Ras (Buras) <i>Non-Purebred</i>	R a s <i>Purebred</i>	Pedaging <i>Broiler</i>	
(1)	(2)	(3)	(4)	(5)
1. Kencong	5 515	30 652	135,951	2 931
2. Gumukmas	320 313	31 184	274,757	16 498
3. Puger	50 683	107 283	14,283	12 305
4. Wuluhan	45 626	14 049	62,421	3 439
5. Ambulu	69 743	72 160	91,515	2 901
6. Tempurejo	71 196	2 226	10,455	2 211
7. Silo	94 479	24 792	50,856	4 344
8. Mayang	29 925	-	10,180	1 830
9. Mumbulsari	47 163	26 575	100,723	10 858
10. Jenggawah	73 158	74 502	184,089	4 544
11. Ajung	77 523	9 850	31,308	11 777
12. Rambipuji	29 958	27 672	142,828	7 643
13. Balung	61 523	214 993	93,103	2 992
14. Umbulsari	114 312	27 033	22,747	12 217
15. Semboro	74 021	5 323	22,218	14 225
16. Jombang	47 439	2 128	19,573	14 304
17. Sumberbaru	66 457	21 286	67,711	7 650
18. Tanggul	19 563	73 012	17,827	1 754
19. Bangsalsari	105 094	6 705	25,868	2 866
20. Panti	31 575	19 371	51,312	1 242
21. Sukorambi	41 903	22 351	39,146	1 141
22. Arjasa	51 184	9 259	40,733	4 197
23. Pakusari	60 301	9 951	64,219	2 085
24. Kalisat	264 599	3 193	87,283	2 473
25. Ledokombo	250 751	2 289	11,109	3 984
26. Sumberjambe	95 441	139 958	191,495	19 052
27. Sukowono	125 420	125 377	92,573	14 694
28. Jelbuk	21 422	25 118	10,579	3 147
29. Kaliwates	7 860	22 619	29,349	161
30. Sumbersari	35 577	21 286	117,436	532
31. Patrang	28 744	-	23,275	2 545
<b>Tahun/Year 2018</b>	<b>2 418 468</b>	<b>1 172 197</b>	<b>2 136 920</b>	<b>192 542</b>
<b>Tahun/Year 2017</b>	<b>1 753 401</b>	<b>1 149 215</b>	<b>2 932 066</b>	<b>188 770</b>

Sumber: Dinas Peternakan, Perikanan dan Kelautan Kabupaten Jember.

Source: Department of Animal Husbandry, Fisheries and Marine Regency of Jember

**Tabel** 5.5.3 **Pemotongan Ternak Menurut Kecamatan dan Jenis Ternak (ekor) di Kabupaten Jember, 2018**  
*The Butchering of Livestock by Subdistrict and Type in Jember Regency, 2018*

	Jenis Produksi <i>Type of Product</i>	2017	2018
	(1)	(2)	(3)
1	Kerbau / <i>Buffalo</i>	5	5
2	Kuda / <i>Hourse</i>	-	-
3	Sapi Potong / <i>Beef Cow</i>	11 995	11 995
4	Sapi perah / <i>Dairly Cow</i>	26	26
5	Babi / <i>Pig</i>	224	224
6	Domba / <i>Sheep</i>	32 894	32 894
7	Kambing / <i>Goat</i>	18 429	18 429
8	Kelinci / <i>Rabbit</i>	340	340
9	Ayam Buras / <i>Non-Purebred Chicken</i>	2 709 802	2 709 802
10	Ayam Ras Pedaging / <i>Broiler Chicken</i>	11 203 084	11 203 084
11	Ayam Ras Petelur / <i>Laying Pullet Chocken</i>	752 793	752 793
12	Burung Dara / <i>Pigeon</i>	2 827	2 827
13	Burung Puyuh / <i>Quail*</i>	5 042	5 042
14	Itik / <i>Duck*</i>	117 816	117 816
15	Entok / <i>Duck*</i>	178	178
<b>Tahun/ Year 2018</b>		<b>14 855 455</b>	<b>14 855 455</b>

Sumber: Dinas Peternakan, Perikanan dan Kelautan Kabupaten Jember.

Source: Department of Animal Husbandry, Fisheries and Marine Regency of Jember

NB: \*Data tambahan di Tahun 2018

**Tabel 5.5.4** Banyaknya Ternak yang Dikirim ke Daerah Lain Menurut Kecamatan Asal dan Jenis Ternak di Kabupaten Jember, 2018  
*The Number of Livestock Sent to Other Regions by Original Subdistrict and Type in Jember Regency, 2018*

Kecamatan Subdistrict	Sapi Perah <i>Dairy Cow</i>	Sapi Potong <i>Beef Cow</i>	Kerbau <i>Buffalo</i>	Kambing <i>Goat</i>	Domba <i>Sheep</i>	Babi <i>Pig</i>
(1)	(2)	(3)	(4)	(5)	(6)	(7)
1. Kencong	-	1 920	1	1 152	-	12
2. Gumukmas	2	-	-	-	-	-
3. Puger	-	-	-	-	-	-
4. Wuluhan	-	-	-	-	-	-
5. Ambulu	-	1 752	-	1 196	204	3
6. Tempurejo	-	472	-	1 244	1 286	-
7. Silo	-	-	-	-	-	-
8. Mayang	-	780	-	624	492	-
9. Mumbulsari	-	-	-	1 512	1 562	-
10. Jenggawah	-	-	-	-	-	-
11. Ajung	-	1 149	-	1 033	-	-
12. Rambipuji	-	1 752	-	996	729	-
13. Balung	-	1 716	-	1 108	288	-
14. Umbulsari	-	-	-	-	-	4
15. Semboro	-	-	-	-	-	17
16. Jombang	-	-	-	-	-	-
17. Sumberbaru	9	1 626	-	948	972	-
18. Tanggul	-	1 656	-	1 092	1 112	-
19. Bangsalsari	-	1 152	-	960	998	-
20. Panti	-	-	-	-	-	-
21. Sukorambi	-	-	-	-	-	-
22. Arjasa	12	-	-	-	-	-
23. Pakusari	-	-	-	-	-	-
24. Kalisat	-	1 464	-	612	656	-
25. Ledokombo	-	-	-	-	-	-
26. Sumberjambe	-	-	-	-	-	-
27. Sukowono	-	516	-	480	601	-
28. Jelbuk	-	-	-	-	-	-
29. Kaliwates	13	-	-	-	212	-
30. Sumbersari	-	-	-	-	-	-
31. Patrang	-	-	-	-	-	-
<b>Tahun/Year 2018</b>	<b>36</b>	<b>15 955</b>	<b>2</b>	<b>12 957</b>	<b>9 112</b>	<b>36</b>
<b>Tahun/Year 2017</b>	<b>30</b>	<b>15 907</b>	<b>3</b>	<b>12 873</b>	<b>8 948</b>	<b>50</b>

Sumber: Dinas Peternakan, Perikanan dan Kelautan Kabupaten Jember.  
 Source: Department of Animal Husbandry, Fisheries and Marine Regency of Jember

**Tabel 5.5.5** Banyaknya Ternak yang Diterima dari Daerah Lain Menurut Kecamatan Penerimaan Jenis Ternak di Kabupaten Jember, 2018  
*The Number of Livestock Received from Other Region by Destination Subdistrict and Type in Jember Regency, 2018*

Kecamatan Subdistrict	Sapi Perah <i>Dairy Cow</i>	Sapi Potong <i>Beef Cow</i>	Kerbau <i>Buffalo</i>	Kambing <i>Goat</i>	Domba <i>Sheep</i>	Babi <i>Pig</i>
(1)	(2)	(3)	(4)	(5)	(6)	(7)
1. Kencong	-	197	-	56	68	-
2. Gumukmas	4	-	-	-	-	-
3. Puger	-	-	-	72	-	-
4. Wuluh	-	-	-	74	52	-
5. Ambulu	3	114	-	86	116	-
6. Tempurejo	1	-	-	136	64	-
7. Silo	-	-	-	89	36	-
8. Mayang	-	124	-	48	72	-
9. Mumbulsari	-	-	-	156	82	-
10. Jenggawah	-	-	-	-	-	-
11. Ajung	-	182	-	-	84	-
12. Rambipuji	-	162	-	-	-	-
13. Balung	-	168	-	-	-	-
14. Umbulsari	-	-	-	-	-	-
15. Semboro	-	98	-	-	-	-
16. Jombang	-	-	-	-	-	-
17. Sumberbaru	7	162	-	98	118	-
18. Tanggul	-	110	-	-	-	-
19. Bangsalsari	-	198	-	88	-	-
20. Panti	-	-	-	-	-	-
21. Sukorambi	-	-	-	-	58	-
22. Arjasa	9	-	-	82	96	-
23. Pakusari	-	-	-	-	-	-
24. Kalisat	-	198	-	-	76	-
25. Ledokombo	-	-	-	-	-	-
26. Sumberjambe	-	-	-	42	-	-
27. Sukowono	-	96	-	52	72	-
28. Jelbuk	-	-	-	-	-	-
29. Kaliwates	2	-	-	-	-	-
30. Sumbersari	-	-	-	-	-	-
31. Patrang	-	-	-	-	-	-
<b>Tahun/Year 2018</b>	<b>26</b>	<b>1 809</b>	<b>-</b>	<b>1 079</b>	<b>994</b>	<b>-</b>
<b>Tahun/Year 2017</b>	<b>25</b>	<b>1 773</b>	<b>-</b>	<b>1 007</b>	<b>962</b>	<b>-</b>

Sumber: Dinas Peternakan, Perikanan dan Kelautan Kabupaten Jember.

Source: Department of Animal Husbandry, Fisheries and Marine Regency of Jember



**Tabel** 5.5.6 **Produksi Daging dan Susu Menurut Jenisnya di Kabupaten Jember, 2018**  
**Table** 5.5.6 *Meat and Dairy Product by Type in Jember Regency, 2018*

	Jenis Produksi <i>Type of Product</i>	Satuan <i>Unit</i>	Produksi <i>Production</i>
	(1)	(2)	(3)
<b>A</b>	<b>D a g i n g / Meat</b>		
1	Sapi / Cow	Kg	2 413 970
2	Kambing / Goat	Kg	342 459
3	Domba / Sheep	Kg	631 784
4	Ayam Buras/ Non-Purebred Chicken	Kg	3 660 370
5	Ayam Ras Pedaging / Broiler Chicken	Kg	17 475 053
6	Ayam Ras Petelur/ Laying Pullet Chicken	Kg	1 530 487
7	Itik / Entok/ Duck	Kg	231 180
8	Burung Puyuh/ Quail	Kg	1 326
9	Kerbau/ Buffalo	Kg	905
10	Babi/ Pig	Kg	12 107
11	Kuda / Horse	Kg	-
	<b>Tahun/ Year 2018</b>		<b>26 299 641</b>
	<b>Tahun/ Year 2017</b>		<b>23 849 466</b>
	<b>Tahun/ Year 2016</b>		<b>22 962 018</b>
<b>B</b>	<b>S u s u / Milk</b>		
1	Sapi perah/Dairy Cows	Liter/Litre	2 996 397
2	Kambing perah / Dairy Goats	Liter/Litre	10 841
	<b>Tahun/Year 2018</b>		<b>3 007 238</b>
	<b>Tahun/Year 2017</b>		<b>2 992 592</b>
	<b>Tahun/ Year 2016</b>		<b>2 844 513</b>

Sumber: Dinas Peternakan, Perikanan dan Kelautan Kabupaten Jember.

Source: Department of Animal Husbandry, Fisheries and Marine Regency of Jember

**Tabel** 5.5.7 **Produksi Kulit dan Telur Menurut Jenisnya di Kabupaten Jember, 2018**  
**Table** 5.5.7 *Leather and Egg Product by Type in Jember Regency in Jember Regency, 2018*

	Jenis Produksi <i>Type of Product</i>	Satuan <i>Unit</i>	Produksi <i>Production</i>
	(1)	(2)	(3)
<b>A</b>	<b>K u l i t / L e a t h e r</b>		
1	Sapi / Cow	Lembar/ Sheet	11 287
2	Kambing / Goat	Lembar/ Sheet	21 337
3	Domba / Sheep	Lembar/ Sheet	40 499
<b>Tahun/ Year 2018</b>			<b>73 123</b>
<b>Tahun/ Year 2017</b>			<b>63 344</b>
<b>B</b>	<b>T e l u r / E g g</b>		
1	Ayam Buras/ Non-Purebred Chicken	Kg	1 097 465
2	Ayam Ras/ Purebred Chicken	Kg	11 773 975
3	Itik / Entok/ Duck	Kg	1 350 504
4	Burung Puyuh/ Quail	Kg	82 621
<b>Tahun/Year 2018</b>			<b>14 304 565</b>
<b>Tahun/Year 2017</b>			<b>14 096 911</b>

Sumber: Dinas Peternakan, Perikanan dan Kelautan Kabupaten Jember.

Source: Department of Animal Husbandry, Fisheries and Marine Regency of Jember

5.6 Perikanan/Fishery

**Tabel 5.6.1** Banyaknya Nelayan Menurut Kecamatan, Jenis Perahu dan Jenis Alat Penangkap Ikan di Kabupaten Jember, 2018  
*The Number of Fisherman by Subdistrict, Type of Boat and Equipment for Fishing in Jember Regency, 2018*

Kecamatan Subdistrict	Jumlah Nelayan Number of Fisherman (Orang)	Perahu/Boat				Alat Penangkap Ikan/ Equipment				
		Besar Large	Sedang Medium	Jukung		Payang	Gill Net	Tramel Net	Perawe	Lain- Lain Others
				Motor Tempel Motor	Tanpa Motor Without Motor					
(1)	(2)	(3)	(4)	(5)	(6)	(7)	(8)	(9)	(10)	(11)
1. Puger	10 669	162	293	1 863	-	162	1 566	239	557	254
2. Ambulu	874	25	-	294	-	25	420	10	84	61
3. Kencong	444	-	-	154	-	-	219	4	43	16
4. Gumukmas	448	-	-	155	-	-	225	183	53	20
5. Tempurejo	58	-	-	21	-	-	27	1	7	5
<b>Tahun/Year 2018</b>	<b>12 493</b>	<b>187</b>	<b>293</b>	<b>2 487</b>	<b>-</b>	<b>187</b>	<b>2 457</b>	<b>437</b>	<b>744</b>	<b>356</b>
<b>Tahun/Year 2017</b>	<b>12 493</b>	<b>187</b>	<b>293</b>	<b>2 496</b>	<b>92</b>	<b>293</b>	<b>1 888</b>	<b>437</b>	<b>1 100</b>	<b>1 042</b>
<b>Tahun/Year 2015</b>	<b>12 880</b>	<b>178</b>	<b>293</b>	<b>2 401</b>	<b>95</b>	<b>279</b>	<b>980</b>	<b>1 888</b>	<b>1 100</b>	<b>1 042</b>

Sumber: Dinas Peternakan, Perikanan dan Kelautan Kabupaten Jember.  
 Source: Department of Animal Husbandry, Fisheries and Marine Regency of Jember

**Tabel 5.6.2** Banyaknya Rumah Tangga Nelayan dan Banyaknya Perahu Yang Dimiliki Menurut Kecamatan di Kabupaten Jember, 2018  
*Table 5.6.2 The Number of Fisherman Family and Boat Owned by Subdistrict in Jember Regency, 2018*

Kecamatan Subdistrict	Rumah Tangga Nelayan Fisherman Family	Perahu/ Kapal Boat/Ship	Produksi (ton) Production (ton)
(1)	(2)	(3)	(4)
1. Puger	2 318	2 318	7 454,24
2. Ambulu	319	319	1 025,84
3. Kencong	154	154	495,23
4. Gumukmas	155	155	498,45
5. Tempurejo	21	21	67,54
<b>Tahun/Year 2018</b>	<b>2 967</b>	<b>2 967</b>	<b>9 541,30</b>
<b>Tahun/Year 2017</b>	<b>3 641</b>	<b>2 968</b>	<b>9 413,91</b>
<b>Tahun/ Year 2015</b>	<b>3 794</b>	<b>2 967</b>	<b>9 366,21</b>

Sumber: Dinas Peternakan, Perikanan dan Kelautan Kabupaten Jember.

Source: Department of Animal Husbandry, Fisheries and Marine Regency of Jember

**Tabel 5.6.3** **Produksi dan Nilai Produksi Ikan Laut Menurut Jenisnya di Kabupaten Jember, 2018**  
*The Production and Production Value of Sea Fish By Type in Jember Regency, 2018*

	Jenis Ikan <i>Type of Fish</i>	Produksi <i>Production</i> (Ton)	Nilai Produksi <i>Production Value</i> (000 Rp.)
	(1)	(2)	(3)
1.	Manyung	1389.71	16 676 502
2.	Bang-bangan	308.95	9 268 590
3.	Kerapu	353.33	10 599 780
4.	Kakap	63.93	1 214 708
5.	Cucut	80.34	1 205 115
6.	Pari	178.50	2 141 952
7.	Bawal Hitam	-	-
8.	Bawal Putih	126.07	2 773 628
9.	Layang	846.56	7 619 058
10.	Belanak	-	-
11.	Julung-julung	625.46	10 007 392
12.	Teri	-	-
13.	Tembang	-	-
14.	Lemuru	864.15	6 913 192
15.	Kembung	549.05	3 843 350
16.	Tengiri	78.57	3 299 940
17.	Layur	413.06	14 457 240
18.	Tuna	132.04	3 433 092
19.	Cakalang	278.40	5 568 050
20.	Tongkol	1 118.09	17 889 408
21.	Udang Rebon	286.87	17 211 900
22.	Cumi-cumi	246.46	11 090 475
23.	Lain-lain	1 601.76	18 659 769
<b>Tahun/Year 2018</b>		<b>9 541.30</b>	<b>163 873 141</b>
<b>Tahun/Year 2017</b>		<b>9 413,91</b>	<b>135 659 119,79</b>
<b>Tahun/ Year 2015</b>		<b>9 366,21</b>	<b>136 336 528</b>

Sumber: Dinas Peternakan, Perikanan dan Kelautan Kabupaten Jember.  
 Source: Department of Animal Husbandry, Fisheries and Marine Regency of Jember

# listrik / Electricity



Pada tahun 2017 tercatat sebanyak **955 590** pelanggan listrik PLN, dengan pemakaian **1 354 744 749** Kwh.

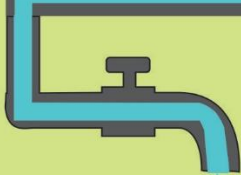
*In 2017 there were 955 590 subscribers PLN, with the use of 1 354 744 749 Kwh*



# Air Minum / Water Supply

Air Minum yang Disalurkan  
*Water Distributed*

**7 374 438 m<sup>3</sup>**




Pelanggan

*Customer*

**36 458**

# Industri / Industry



Industri non Formal **40 535** Unit  
*Non Formal Industry 40 535 Unit*

# Peratambangan dan Energi

*Mining and Energy*





**PENJELASAN TEKNIS**

Kebutuhan air minum di sebagian wilayah Kabupaten Jember disuplai oleh Perusahaan Daerah Air Minum (PDAM) sehingga data tentang produksi dan pelanggan air minum bersumber pada PDAM Kabupaten Jember.

Jember yang sebagian besar listriknya disuplai oleh Perusahaan Listrik Negara (PLN). Otomatis data tentang jumlah pelanggan dan produksi listrik yang dibangkitkan maupun yang disalurkan bersumber pada PT. PLN (Persero) Distribusi Jawa Timur Area Pelayanan dan Jaringan Jember.

**TECHNICAL NOTES**

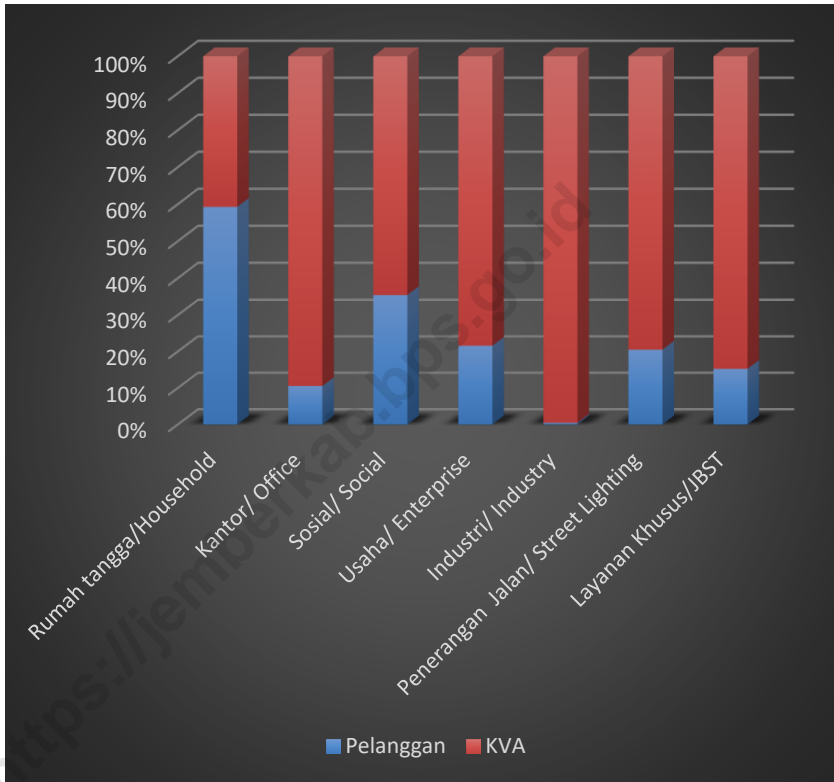
*The need of drinking water in some part of jember Regency is supplied by Drinking Water Local Company (PDAM) so that the data of production and customer is obtained from PDAM of Jember Regency.*

*So as to the the need of electricity in Jember Regency, State Electric Company (PLN) supplies the most. The data of customer and electric production both powered and dustributed are of course obtained from PT. PLN (Persero) Distribution of East Java Service and Network Area of Jember.*



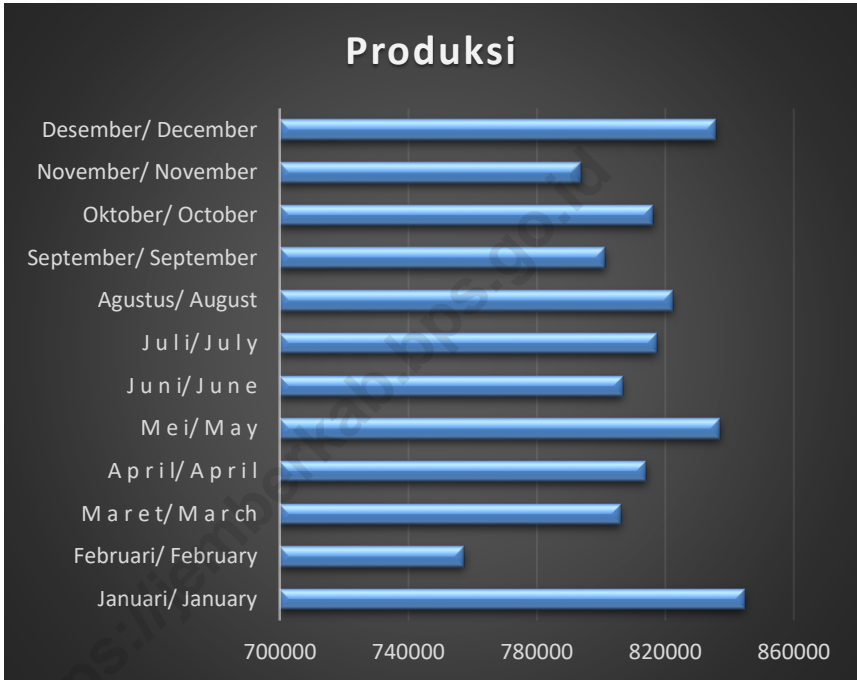
ULASAN	DESCRIPTION
<p><b>Listrik</b></p> <p>Sampai akhir tahun 2018 PT PLN (persero) memiliki jumlah pelanggan sebesar 955 590 pelanggan. Sebagian besar pelanggan merupakan rumah tangga (65,17 persen), berikutnya usaha (3,85 persen), selebihnya untuk sosial, kantor pemerintah, penerangan jalan dan industri. Jumlah energi listrik yang terjual selama tahun 2018 sebesar 1 354 744 749 Kwh.</p>	<p><b>Electricity</b></p> <p><i>Until the end of 2018 PT PLN (Persero) has a number of customers amounted to 955 590 customers. Most customers are households ( 65,17 percent ), followed by the rest of the business ( 3,85 percent ), Social, government office, street and industrial lighting . The amount of electric energy sold during 2018 amounted to 1 354 744 749 Kwh.</i></p>
<p><b>Air Minum</b></p> <p>Pada Tahun 2018 pelanggan PDAM Kabupaten Jember mencapai 36 458 orang, naik sebesar 6,11 persen dari tahun sebelumnya. Air minum yang disalurkan ke rumah tempat tinggal sebesar 74,07 persen. Demikian juga dengan perkembangan nilai produksi air minum mengalami penurunan sebesar 0,24 persen dibandingkan tahun sebelumnya.</p>	<p><b>Drinking Water</b></p> <p><i>in 2018, customers of The Local Water Company of Jember Regency reached 36 458 people, an increase of 6,11 percent from the previous year. As a minimum water supplied to residential homes by 74,07 percent. Likewise, the development of drinking water value decline by 0,24 percent compared to the previous year .</i></p>

Gambar 11. Perkembangan Pelanggan dan KVA Terpasang Listrik PLN Menurut Jenis Tarif dan Penggunaan di Kabupaten Jember, 2018 / *The Development of Customer and KVA Installed by PLN By Type of Price and The Usage in Jember Regency, 2017-2018*





Gambar 12. Perkembangan Produksi Air Minum (m<sup>3</sup>) PDAM Menurut Bulan di Kabupaten Jember di Kabupaten Jember, 2018 / *The Development Production of Drinking Water of PDAM By Month in Jember Regency, 2018*





## 6. Pertambahan dan Energi / *Mining and Energy*

**Tabel 6.1** Perkembangan Pelanggan dan KVA Terpasang Listrik PLN Menurut Jenis Tarif dan Penggunaan di Kabupaten Jember, 2017-2018  
*The Development of Customer and KVA Installed by PLN By Type of Price and The Usage in Jember Regency, 2017-2018*

Jenis Tarif <i>Type of Price</i>	Penggunaan <i>Usage</i>	2017		2018	
		Pelanggan <i>Customer</i>	KVA	Pelanggan <i>Customer</i>	KVA
(1)	(2)	(3)	(4)	(5)	(6)
S1	Rumah tangga kecil/ <i>Small Household</i>	-	-	-	-
S	Sosial/ <i>Social</i>	20 113	36 577 950	21 285	40 286 950
R	Rumah tangga/ <i>Household</i>	594 152	403 921 250	618 100	424 599 250
B	Bisnis/ <i>Enterprise</i>	22 862	90 933 750	24 370	101 267 300
I	Industri/ <i>Industry</i>	299	55 302 050	316	64 859 150
P	Kantor/ <i>Office</i>	780	7 130 600	836	7 517 550
P3	Penerangan Jalan/ <i>Street Lighting</i>	2 472	11 470 055	3 166	12 188 255
L	Layanan Khusus/ <i>JBST</i>	9	55 700	24	133 100
<b>Jumlah</b>		640 687	605 391 355	668 097	650 851 555

Sumber: P.T. PLN (Persero) Distribusi Jawa Timur Area Pelayanan dan Jaringan Jember.  
 Source: P.T. PLN (Persero) Distribution of East Java Service and Network Area of Jember

**Tabel 6.2** Perkembangan Pelanggan dan Kwh Terjual Listrik PLN Menurut Jenis Tarif dan Penggunaan di Kabupaten Jember Tahun 2017-2018  
*The Development of Customer and Kwh Sold by PLN By Type of Price and The Usage in Jember Regency, 2017-2018*

Jenis Tarif Type of Price	Penggunaan Usage	2017		2018	
		Pelanggan Customer	Kwh	Pelanggan Customer	Kwh
(1)	(2)	(3)	(4)	(5)	(6)
S1	Rumah tangga kecil/ <i>Small Household</i>	-	-	-	-
S	Sosial/ <i>Social</i>	20 113	51 856 279	21 285	58 757 292
R	Rumah tangga/ <i>Household</i>	594 152	598 668 084	618 100	621 596 070
B	Bisnis/ <i>Enterprise</i>	22 862	119 383 451	24 370	132 063 524
I	Industri/ <i>Industry</i>	299	79 961 021	316	90 376 198
P	Kantor/ <i>Office</i>	780	11 097 533	836	11 607 574
P3	Penerangan Jalan/ <i>Street Lighting</i>	2 472	38 444 180	3 166	36 587 334
L	Layanan Khusus/JBST	9	388 117	24	357 021
<b>Jumlah/Total</b>		<b>640 687</b>	<b>899 798 665</b>	<b>668 097</b>	<b>951 345 013</b>

Sumber: P.T. PLN (Persero) Distribusi Jawa Timur Area Pelayanan dan Jaringan Jember.

Source: P.T. PLN (Persero) Distribution of East Java Service and Network Area of Jember

**Tabel 6.3** Perkembangan Kwh Dibangkitkan, Kwh Dijual, Nilai Produksi, dan Harga Rata-rata Listrik di Kabupaten Jember, 2015-2018  
*The Development of Kwh Generated, Kwh Sold, Production Value, and Average Price of Electricity in Jember Regency, 2015- 2018*

Uraian <i>Description</i>	2015	2016	2017	2018
(1)	(2)	(3)	(4)	(5)
1. Kwh Dibangkitkan <i>Kwh Generated</i>	1 273 778 437	1 384 686 659	1 430 840 058	1 485 904 171
2. Kwh Dijual <i>Kwh Sold</i>	1 156 086 680	1 256 951 787	1 291 715 443	1 354 744 749
3. Nilai Produksi (Rp) <i>Production Value</i>	912 818 975 618	967 479 689 987	1 186 838 230 378	1 270 097 503 657
4. Harga Rata-rata (Rp) <i>Average Price</i>	789,58	769,70	919,00	937,52

Sumber : P.T. PLN (Persero) Distribusi Jawa Timur Area Pelayanan dan Jaringan Jember.

Source : P.T. PLN (Persero) Distribution of East Java Service and Network Area of Jember

PLN = Perusahaan Listrik Negara (State Electricity Company)

- = Data Tidak tersedia / No Data Available



ELECTRICITY, GAS, WATER SUPPLY

**Tabel 6.4** Perkembangan Produksi Air Minum (m<sup>3</sup>) PDAM Menurut Bulan di Kabupaten Jember di Kabupaten Jember, 2014-2018  
*The Development Production of Drinking Water of PDAM By Month in Jember Regency, 2014-2018*

Bulan Month	2014	2015	2016	2017	2018
(1)	(2)	(3)	(4)	(5)	(6)
1. Januari/ January	723 232	807 897	853 982	815 563	844 666
2. Februari/ February	729 425	732 660	814 466	784 472	757 338
3. Maret/ March	704 291	781 607	834 812	775 629	806 019
4. April/ April	734 732	769 372	814 415	820 070	814 034
5. Mei/ May	741 209	781 069	812 613	830 804	836 969
6. Juni/ June	759 641	770 288	815 747	810 438	806 627
7. Juli/ July	748 192	769 774	799 974	820 409	817 233
8. Agustus/ August	757 206	763 081	802 441	805 307	822 236
9. September/ September	758 572	732 870	815 576	787 441	801 151
10. Oktober/ October	755 902	754 559	834 209	833 221	816 154
11. November/ November	805 763	764 437	804 502	831 779	793 750
12. Desember/ December	797 478	832 522	796 450	860 977	835 621
<b>Jumlah/ Total</b>	<b>9 015 643</b>	<b>9 260 136</b>	<b>9 799 187</b>	<b>9 776 110</b>	<b>9 751 798</b>

Sumber : PDAM Kabupaten Jember

Source : PDAM Regency of Jember

PDAM = Perusahaan Daerah Air Minum (Drinking Water Local Company)

**Tabel 6.5** Perkembangan Pelanggan PDAM Menurut Jenis Pelanggan di Kabupaten Jember, 2014-2018  
*The Development of PDAM Customer By Type in Jember Regency, 2014-2018*

No Num	Jenis Pelanggan Type of Customer	2014	2015	2016	2017	2018
(1)	(2)	(3)	(4)	(5)	(6)	(7)
1.	Rumah Tangga <i>Household</i>	26 774	27 610	28 518	29 471	31 166
2.	Niaga dan Industri <i>Trade and Industry</i>	3 522	3 726	3 746	4 031	4 409
3.	Sosial/ <i>Social</i>	529	498	512	513	524
4.	Hidran Umum/Kran Umum (HU/KU) <i>Public Hidrant</i>	35	34	34	33	31
5.	Instansi Pemerintah/ <i>Government Agency</i>	298	305	305	309	328
<b>Jumlah/Total</b>		<b>31 158</b>	<b>32 173</b>	<b>33 115</b>	<b>34 357</b>	<b>36 458</b>

Sumber : PDAM Kabupaten Jember

Source : PDAM Regency of Jember

PDAM = Perusahaan Daerah Air Minum (*Drinking Water Local Company*)

**Tabel 6.6** **Banyaknya Pelanggan Akhir Tahun, Air Minum yang Disalurkan PDAM dan Nilainya Menurut Kategori pelanggan di Kabupaten Jember, 2018**  
*The Number of Customer in The End of The Year, Water Distributed by PDAM and Value By Customer Category in Jember Regency, 2018*

Kategori Pelanggan <i>Customer Category</i>	Banyaknya Pelanggan Akhir Tahun <i>Number of Cust. In the End of Year</i>	Air Minum yang Disalurkan <i>Water Distributed to</i>	
		Banyaknya <i>Amount</i> (m <sup>3</sup> )	Nilai <i>Value</i> (000 Rp.)
(1)	(2)	(3)	(4)
1. Rumah tempat tinggal <i>Household</i>	31 166	2 740 042	23 896 956
2. Badan sosial dan rumah sakit <i>Social Agency and Hospital</i>	555	279 091	922 511
3. Niaga <i>Commerce</i>	4 397	1 072 165	5 843 417
4. Industri <i>Industry</i>	12	3 738	20 482
5. Instansi pemerintahan <i>Government Agency</i>	328	279 402	1 581 139
6. Susut / hilang dalam penyaluran <i>Lost in Distribution</i>	-	-	-
<b>Tahun/Year 2018</b>	<b>36 458</b>	<b>7 374 438</b>	<b>32 264 505</b>
<b>Tahun/Year 2017</b>	<b>34 357</b>	<b>7 324 821</b>	<b>27 309 854</b>
<b>Tahun/Year 2016</b>	<b>33 115</b>	<b>7 190 974</b>	<b>26 012 033</b>
<b>Tahun/Year 2015</b>	<b>32 173</b>	<b>8 937 474</b>	<b>22 232 930</b>
<b>Tahun/Year 2014</b>	<b>31 158</b>	<b>8 770 384</b>	<b>21 883 118</b>

Sumber : PDAM Kabupaten Jember

Source : PDAM Regency of Jember

PDAM = Perusahaan Daerah Air Minum (Drinking Water Local Company)

Tabel  
Table

**Perkembangan Pelanggan, Air Minum yang Disalurkan PDAM Melalui Pipa, Nilai Penjualan, Harga Rata-rata, dan Tenaga Kerja PDAM di Kabupaten Jember, 2014-2018**

*The Development of Customer, Water Distributed by PDAM Through Pipes, Sale Value, Average Price, and PDAM Worker in Jember Regency, 2014-2018*

No Num	Jenis Pelanggan Type of Customer	2014	2015	2016	2017	2018
(1)	(2)	(3)	(4)	(5)	(6)	(7)
1.	Pelanggan Customer	31 158	32 173	33 115	34 357	36 458
2.	Air Minum yang Disalurkan (m <sup>3</sup> ) Water Distributed (m <sup>3</sup> )	6 841 364	7 017 574	7 190 974	7 324 821	7 374 438
3.	Nilai Penjualan (000 Rp.) Sale Value (000 Rp.)	21 883 118	22 881 651	26 012 033	27 309 854	32 264 505
4.	Harga Rata-rata (Rp./m <sup>3</sup> ) Average Price (Rp./m <sup>3</sup> )	3,20	3,25	3,62	3,90	4,37
5.	Tenaga Kerja (orang) Labour (person)	147	138	134	129	143

Sumber : PDAM Kabupaten Jember

Source : PDAM Regency of Jember

PDAM = Perusahaan Daerah Air Minum (Drinking Water Local Company)



# Hotel / Hotel



Terdapat 6 Hotel Berbintang,  
dan 48 Hotel Non Bintang  
di Kabupaten Jember, 2018



# Pariwisata / Tourism

Sebanyak 65 Objek Wisata  
yang Dapat Dikunjungi di Jember



# Pariwisata

*Tourism*





**PENJELASAN TEKNIS**

Data pariwisata diawali dengan daftar nama obyek wisata yang ada di Kabupaten Jember yang berjumlah 60 objek wisata menurut jarak dan jenis objek wisata. Data ini bersumber dari Dinas Pariwisata Kabupaten Jember.

Khusus data perhotelan diperoleh dari hasil pengolahan survei hotel yang dilakukan setiap bulan dan tahunan oleh BPS terhadap 51 hotel yang ada di Kabupaten Jember. Data yang tersaji meliputi daftar nama dan alamat hotel, banyaknya kamar hotel yang tersedia, tempat tidur yang tersedia, tarif hotel.

**TECHNICAL NOTES**

*The data of tourism begins with the list of 60 tourism objects in Jember Regency by distance and type of tourism object. The data is obtained from Tourism Service of Jember Regency.*

*The data of hotel is especially obtained from the result of hotel survey conducted monthly and annually in 51 hotels in Jember Regency. The data presented includes list of names and address of hotel, number of bedrooms, price.*



**ULASAN**

**Hotel**

Data yang disajikan meliputi daftar nama dan alamat hotel, banyaknya kamar hotel yang tersedia, Fasilitas dan tarif hotel Kabupaten Jember sampai dengan Bulan Desember Tahun 2018. Jumlah hotel di Kabupaten Jember tercatat sebanyak 53 Hotel diantaranya hotel berbintang sebanyak 4 hotel dan 49 hotel melati.

**Pariwisata**

Data pariwisata yang disajikan adalah daftar nama obyek wisata yang ada di kabupaten Jember. Data pariwisata tersebut berjumlah 65 Objek wisata menurut jarak dan jenis objek wisata yang bersumber dari dinas pariwisata kabupaten Jember.

**DESCRIPTION**

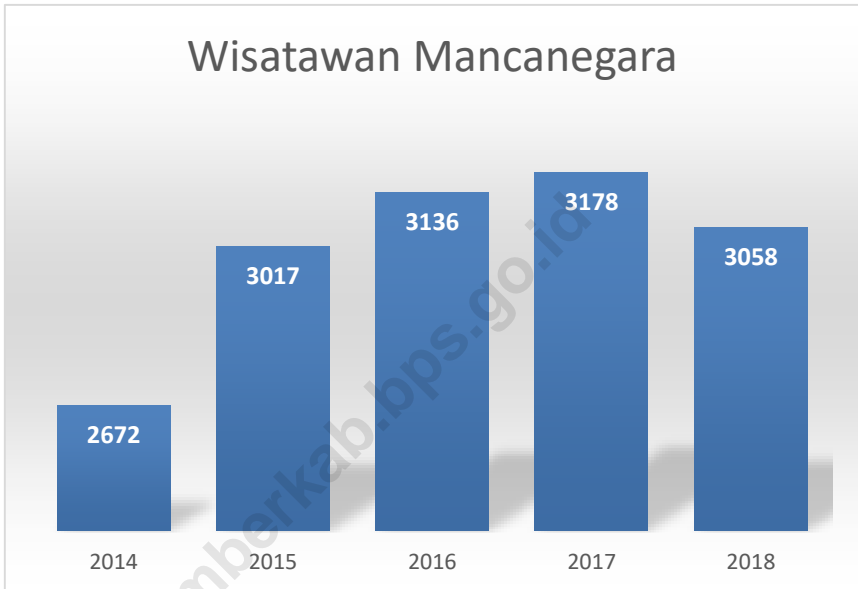
**Hotel**

*Data presented includes a list of names and addresses of hotels , the number of available hotel rooms , Facility and hotel rates Jember in 2018 until December . The number of hotels there were 53 hotels including five-star hotel as much as 4 hotels and 49 budget hotels .*

**Tourism**

*Data tourism presented a list of names of existing attractions in the district of Jember . The tourism data amounted to 65 attractions by distance and the type of attraction that comes from Jember tourism department.*

Gambar 13. Kunjungan Wisatawan ke Kabupaten Jember 5 Tahun Terakhir, 2018 /  
*Tourist Visits to Jember Regency Last 5 Year, 2018*





## 7. Pariwisata/Tourism

### 7.1 Pariwisata/Tourism

**Tabel** 7.1.1 **Daftar Rumah Makan TDUP di Kabupaten Jember, 2017-2018**  
**Table** *List of TDUP Restaurants in Jember Regency, 2017-2018*

	<b>Nama Restoran</b> <i>Restaurant Name</i>	<b>Alamat</b> <i>Address</i>
	(1)	(2)
1	New Ocean Garden	Jl. Perum. Gunung Batu No. C-2, Jember
2	Wande Echo	Jl. Semeru 86 A Ajung - Jember
3	Depot Jawa Timur	Jl. Gatot Subroto No. 8, Jember
4	Quick Chicken	Jl. KH. Siddiq No. 112 Talangsari - - Jember
5	Imperial Café & Resto	Jl. Hayam Wuruk No. 16 Jember
6	Taman Mangli Indah	Jl. Hayam Wuruk No. 183, Mangli - Jember
7	Ayam & Kawan-kawan	Jl. Gatot Subroto 26, Kav 3 - 4 Jember
8	Chicken Run	Jl. Karimata No. 21 Jember
9	Spesial Belut Surabaya	Jl. Gatot Subroto No. 05 Jember
10	Toby's	Jl. Ahmad Yani No. 22 Jember
11	Warung Lesehan Ayam Goreng Bu. Kadir	Jl. Basuki Rahmat 16 Jember
12	Pokwe	Jl. Hayam Wuruk No. 12 Jember
13	Vasthra	Jl. Sumatera No. 179 Kav. 06 - Jember
14	Warung Ampera Jawa Timur	Jl. Mastrip 50 Lingk. Tegal Boto Lor Jember
15	Rumah Makan Kedawung	Jember
16	Dapur Kuliner Podo Lego	Jl. Padjajaran VI/BB29 Kel. Kebonsari, Kec. Sumbersari, Jember
17	Warung Kopi Amin	Jl. Letjen Sutoyo 45, Kel. Kebonsari, Kec. Sumbersari, Jember
18	Ndalung "Rumah Makan"	Jl. Mawar No. 78 Kel. Jember Lor, Kec. Kaliwates, Jember
19	Rumah Makan Mak Nini	Jl. Letjen Panjaitan No. 115 Jember
20	Rumah Makan Lestari	Jl. Kartini 16 Kel. Jember Lor, Kec. Patrang jember
21	Legian	Jl. Sultan Agung No. 25 Sukowono Jember
22	Warung Jozz	Dsn Karangsono, RT 08 RW 02, Tanjung Rejo, Wuluhan, Jember
23	Do Café	Jl. Tawangmangu Tegal Gede, Kec. Sumbersari, Jember
24	Rumah Makan "Hihi Eatery"	Jember
25	Rumah Makan Raja Ikan & Kerang-kerangan	Jl. Sumatera No. 124A, Kel Sumbersari, Jember
26	Restoran " Bandar Seafood Resto"	Jl. Letjen Panjaitan 114-116, Jember
27	Rumah Makan "Warung Upnormal"	Jl. Kartini No. 31 Kec. Kaliwates, Kab. Jember
28	Rumah Makan "Bromo"	Jl. Mawar No. 32, Patrang, Jember
29	Rumah Makan Blambangan	Jember
30	Rumah Makan Teduh	Jl. Manyar No. 53, Kec. Slawu, Kec. Patrang Jember
31	Rumah Makan "Kedai Steak"	Jl. Sumatera 68 Kel. Sumbersari, Kec. Sumbersari Jember

Sumber : Dinas Pariwisata Daerah Kabupaten Jember.

Source: *Local Tourism Service Regency of Jember*

## TOURISM

**Tabel 7.1.2 Daftar BPW / APW di Kabupaten Jember, 2017-2018**

*Table List of BPW / APW in Jember Regency, 2017-2018*

	Nama <i>Name</i>	Alamat <i>Address</i>	Telepon <i>Phone</i>
	(1)	(2)	(3)
1	PT. Warna Indonesia Hiznata Dakara	Jl. S. Parman No. 57-59, Jember	0331-337739
2	CV. Kurnia Fitroh Wisata	Jl. Kaliurang Blok C6-22, Jember	0331-322350
3	CV. Luna Tour And Organizer	Jl. Sumatera 82B, Jember	0331-321939
4	PT. Saweri Gading Asri	Jl. Darmawangsa 67, Rambipuji - Jember	0331-337985
5	CV. Kurnia Duta Dewata	Jl. Gajah Mada 169 C - Jember	
6	PT. Nuansa Wisata Putra Nusantara	Jl. Letjen Suprpto 71, Jember	0331-331731, 331831
7	CV. Luxur Pratama Indo Wisata	Jl. Tawangmangu 17, Jember	
8	PT. Surya Kencana Mulia	Jl. Letjen Panjaitan 38, Jember	0331-334320
9	PT. Terang Jaya Langgeng	Jl. Pajajaran II-GG. 10, Jember	0331-335647
10	BPW 'Sekar' (Puslitkoka Indonesia)	Jl. PB. Sudirman No. 90, Jember	0331-325676
11	CV. Pyramid Tour & Travel	Jl. Sriwijaya XX/2A, jember	0331-331253
12	PT. Musfiratur Tour & Travel	Jl. Sultan Agung 167, Jember	0331-366609
13	CV. Pandawa Trans	Jl. Hayam Wuruk I/ 211, Jember	0331-485938
14	CV. Bayu Bangsa Tour & Travel	Jl. Brawijaya No. 22, Jember	0331-481243
15	CV. Semesta Raya Tour & Travel	Jl. Mangga I/ 24, Jember	0331-3510639
16	Gramindo Tour & Travel	Jl. Syamanhudi No. 52 Jember	
17	CV. LBR Tour & Event Organizer	Perum. Griya Mangli Blok G- 11 jember	
18	CV. Shafira Maulana	Jl. Karimata 77 A, Jember	
19	CV. Duta Karya	Jl. PB. Sudirman No. 211, Jember	
20	Nadita Prima Citra Wisata	Jl. Semeru XIV/ R-11 Jember	
21	Mahera Tour & Travel	Perum. DIM II/ 10 Jubung, Jember	
22	PT. Kartika Trans	Jl. Darmawangsa 129, Rambipuji - Jember	
23	PT. Rahayu Citra Mandiri	Jl. Kertabumi IV/16, Jember	08123481339
24	PT. Al-Ghazaalie Citra Utama	Jl. Yos Sudarso 114 Jember	0331-338544, 324639
25	PT. Semesta Tiga Tujuh	Jl. Wijaya Kusuma 58, Jember	0331-411302
26	Hobi Wisata Tour & Travel	Jl. Kalimantan XVIII/6 Jember	0331-335752, 4141300
27	CV. Genta Wisata Tour & Travel	Perumahan Sumber Alam Blok C-12, Jember	0331-333181, 085258092231

Lanjutan Tabel/Continued Table : 7.12

	Nama <i>Name</i>	Alamat <i>Addres</i>	Telepon <i>Phone</i>
	(1)	(2)	(3)
28	CV. Srikandi Samtya Jaya	Perum. Graha Citra Mas	
29	PT. Kajasindo Tour & Travel	Jl. Sumatera 179 Kav. 06, Jember	0331-321133,322133
30	PT. Pesona Raia Wisata Jaya Gemilang	Jl. Simpang Karimata H.2 No. 241 Jember	0331-3387383, 081333394881
31	PT. Citra Jati Apriliansah	Jl. Mayang No. Glagahwero - Kalisat, Jember	
32	PT. Nessindo Jaya Wisata	Perum. Taman Kampus Estate Blok C5/ 10, kel. Tegal Gede - Jember	081234519000
	PT. Sejahtera		
33	Abadi Mulia Jaya	Jl. Madura EE. I/ 101 Sumbersari - jember	08123490244
34	PT. Amien Goodbless	Kaliwining, Rambipuji - jember	081336379802
35	PT. Al-Ghazaalie Citra Utama	Jl. Yos Sudarso 115 Kranjingan Sumbersari, Jember	
	PT. Java		
36	Entertainment Tour	Jl. Kalimantan No. 76 Jember	085204974339
37	PT. Hagia Lunar Perdana	Jl. MT. Haryono No. 165 Wirolegi - Jember	081517778035
	PT. Glory		
38	Travelindo Sejahtera	Jl. Hos Cokrominoto 47, Jember	
39	PT. Ynd Holiday Tour Pariwisata	Jl. Kaca Piring 162 Gebang, Jember	082141911119
40	PT. Maulana Bakri Abadi	Dsn. Congapan RT. 004 RW. 013 Karang Bayat Kec. Sumber Baru - Jember	082231163388
<b>AGEN PERJALANAN WISATA</b>			
1	CV. Andromeda Utama	Jl. Sumatra No. 41 Jember	0331-322235
2	PT. Rahmat Sumber Alami	Jl. Merpati 39, Jember	0331-330143
3	PT. Taruna Wisata Expres	Jl. Gatot Subroto 2, Jember	0331-487671
4	CV. Dwi Tunggal PT. Sejahtera	Jl. Letjen Panjaitan 132	0331-422082
5	Abadi Mulya Jaya	Dsn. Grobyok RT. 06 RW. II Tanjung Reajo, Wuluhan - Jember	

Lanjutan Tabel/*Continued Table* : 7.1.2

	Nama <i>Name</i>	Alamat <i>Address</i>	Telepon <i>Phone</i>
	(1)	(2)	(3)
	PT. Mutiara		
6	Bintang Kharisma	Jl. Maluku 43 Gambirono, Bangsalsari	
	PT. Tri		
7	Samporna Mulyo	Jl. Raya M. Seruji 19 Gambirono, Bangsalsari	
8	CV. Bintang Anugerah	Semboro Kidul RT. 02 RW. III	0336-442036
	CV. Kharisma		
9	Hana Sejahtera	Jl. Letjen Suprpto XVI/ 64, Jember	085257400694
10	CV. Jaya Dava Saputra	Dsn. Curahrejo RT. 001, RW. 027, Desa Cangkring, Kec. Jenggawah - Jember	0853461300202

Sumber : Dinas Pariwisata Daerah Kabupaten Jember.

Source: *Local Tourism Service Regency of Jember*

**Tabel 7.1.3 Kunjungan Wisatawan ke Kabupaten Jember 5 Tahun Terakhir**  
**Table 7.1.3 Tourist Visits to Jember Regency, Last 5 Years**

Jenis Wisatawan <i>Tourist type</i>	Tahun				
	2014	2015	2016	2017	2018
(1)	(2)	(3)	(4)	(5)	(6)
<b>1 Wisatawan Mancanegara</b>	<b>2 672</b>	<b>3 017</b>	<b>3 136</b>	<b>3 178</b>	<b>3 058</b>
a. Menginap di Akomodasi (Orang)	1 829	2 198	2 647	2 349	2 083
b. Pengunjung ODTW (Orang)	843	819	489	829	975
c. Lama Tinggal Rata-rata (Hari)	2,18	2,24	2,31	2,39	2,45
<b>2 Wisatawan Nusantara</b>	<b>917 528</b>	<b>1 052 777</b>	<b>1 439 339</b>	<b>1 456 229</b>	<b>1 456 961</b>
a. Menginap di Akomodasi (Orang)	273 458	303 135	359 454	386 318	386 319
b. Pengunjung ODTW (Orang)	644 070	749 642	1 079 885	1 069 911	1 070 642

Sumber : Dinas Pariwisata Daerah Kabupaten Jember.

Source: Local Tourism Service Regency of Jember



# TOURISM

**Tabel 7.1.4** **Daftar Nama, Alamat, Kelas, Banyaknya Kamar dan Banyaknya Tempat Tidur di Kabupaten Jember, 2018**  
*Name of Tourism Object, Distance from Jember (Km) and Type of Tourism Object, in Jember Regency 2018*

Nama & Alamat Akomodasi <i>Name and Address</i>	Kelas <i>Class</i>	Kamar <i>Room</i>	Tarif Kamar/ Room Rate			Fasilitas Hotel <i>Hotel Facility</i>
			Kelas Kamar <i>Class Room</i>	Kamar <i>Room</i>	Tarif <i>Rate</i>	
(1)	(2)	(3)	(4)	(5)	(6)	(7)
1 Bandung Permai JI. Hayam Wuruk 38 Telp. (0331)484528 Fax. (0331) 486500	Bintang	70	-Standard	3	280 000,00	-Coffe Shop 24 Jam -Nirwana Convention Hall -Kolam Renang -Ruang Pertemuan/ Meeting Room -Musholla, Drug Store -Laundry -Free Wifi
			-Superior	3	360 000,00	
			-Junior	3	480 000,00	
			Suite	3	600 000,00	
			Executive	3	-	
2 Safari JI Kh. Dahlan 33 Telp. (0331) 481882, Fax. (0331) 481887	Bintang	22	-	3	198 000,00	-Restoran/Meeting Room -Laundry -Free Wifi
			Economy	10	242 000,00	
			-Standard	7	275 000,00	
			-Deluxe	1	308 000,00	
			-Junior	1	341 000,00	
3 Leoshinta JI Kebonlancing No. 2 Puger Telp. (0336)481887	Bintang	20	-	9	50 000,00	-TV, AC -Parkir -Cafetari
			Economy	3	150 000,00	
			-Standard	3	200 000,00	
			-Deluxe	3	250 000,00	
			-Junior	2	400 000,00	
4 Sulawesi JI. Letjen Suprpto 48 Tlp. (0331) 333555 Fax. (0331) 331345	Non Bintang	61	-Standard	30	280 000,00	-Tempat Parkir Luas - Coffe Shop 24 Jam - Musholla -TV 30 Channel, AC -Free Internet -Laundry -Hall Ipilo dan Gorontalo
			-Superior	18	310 000,00	
			-Deluxe	8	360 000,00	
			-Junior	3	460 000,00	
			Suite	2	550 000,00	
5 Luminor JI. KH. Agus Salim No. 28 Tlp. (0331) 333666, Fax. (0331) 337712	Bintang	75	-Standard	40	375 000,00	-Tempat Parkir Luas - Restoran - Musholla -Laundry -Lounge -Convention Hall
			-	8	500 000,00	
			Executive	24	650 000,00	
			-Royal	1	875 000,00	
			Deluxe	1	1 200	
			-Garden	1	000,00	
			Suite	1	1 500	
			-Royal	1	000,00	
			Suite	1	000,00	
			-Panorama Suite	1	000,00	

Lanjutan Tabel/Continued Table : 7.1.4

Nama & Alamat Akomodasi <i>Name and Address</i>	Kelas <i>Class</i>	Kamar <i>Room</i>	Tarif Kamar/ Room Rate			Fasilitas Hotel <i>Hotel Facility</i>
			Kelas Kamar <i>Class Room</i>	Kamar <i>Room</i>	Tarif <i>Rate</i>	
(1)	(2)	(3)	(4)	(5)	(6)	(7)
6 Tomiharini Jl. Brawijaya No. 90 – 92, Jember Telp. (0331)421277	Non Bintang	51	-VIP (AC+TV)	4	85 000,00	-Tempat Parkir Luas -Kantin / Rumah Makan -Kolam Renang -Kamar Mandi Dalam
			-VIP (AC+TV)	2	80 000,00	
			-VIP (AC+TV)	3	75 000,00	
			-AC+TV	1	70 000,00	
			-Ekonomi	11	50 000,00	
				23	40 000,00	
	7	35 000,00				
7 Jember Indah Jl Mujahir No. 66 Telp. (0331) 487888, -(0331) 487833	Non Bintang	139	-Rumah	1	265 000,00	-Tempat Parkir Luas -Café / Kantin -Musholla -Aula, Lapangan Tenis
			-Manado			
			-Suite	2	125 000,00	
			-Suite	3	115 000,00	
			-VIP	3	115 000,00	
			-Superior (HH)	10	100 000,00	
			-Superior (DD)	8	90 000,00	
			-Standard (E)	4	85 000,00	
			-Standard (A, D,E,F,GG)	20	75 000,00	
			-Standard (AA, B)	7	70 000,00	
			-Ekonomi (C)	2	55 000,00	
			-Ekonomi I (EE, F, FF,GG)	34	50 000,00	
			-Ekonomi I (A)	5	45 000,00	
-Ekonomi II (B BB,CC)	40	40 000,00				
-Ekonomi III	1	35 000,00				
8 Ardicandra Jl Gajah Mada No. 222-224 Jember Telp. (0336)484153 Fax. (0331)427440	Non Bintang	19	- Standard IV	2	70 000,00	-Ruang Makan -Free Wifi -Perpustakaan Mini -Musholla
			-Standard III	6	85 000,00	
			- Standard II	7	135 000,00	
			- Standard I	4	150 000,00	
9 Lestari Jl. Gajah Mada No. 233 Jember Tip. (0331) 487000	Non Bintang	33	-Dormitory	5	95 000,00	-TV, AC, Kulkas Minuman -Aula -Free Wifi
			-Standard	16	195 000,00	
			-Superior	8	240 000,00	
			-Deluxe	3	360 000,00	
10 Kebon Agung Jl. Arowana No. 59 Tip. (0331) 485157 -(0331) 337712 -(0331) 483043	Non Bintang	36	VIP	8	60 000,00	-Tempat Parkir Luas -Kolam Renang -Ruang Pertemuan / Aula -Musholla -Children Playground
				03	75 000,00	
				6	100 000,00	
				6	125 000,00	
				3	200 000,00	

TOURISM

Lanjutan Tabel/Continued Table : 7.1.4

Nama & Alamat Akomodasi <i>Name and Address</i>	Kelas <i>Class</i>	Kamar <i>Room</i>	Tarif Kamar/ Room Rate			Fasilitas Hotel <i>Hotel Facility</i>
			Kelas Kamar <i>Class Room</i>	Kamar <i>Room</i>	Tarif <i>Rate</i>	
(1)	(2)	(3)	(4)	(5)	(6)	(7)
11 Merdeka Jl. Sultan Agung No. 116, Jember Telp. (0331)488888 Fax. (0331) 488222	Non Bintang	71	-Standard (atas)	8	134 000,00	-Tempat Parkir Luas -Kantin / Cafe -TV, AC, -Kamar Mandi Dalam -Laundry -Breakfast -Koran Pagi -Kulkas -Air Panas/ Dingin -Bath tub
			-Standard	4	194 000,00	
			-Superior III	11	218 500,00	
			-Superior II	5	255 000,00	
			-Superior I	4	304 000,00	
			-Deluxe I	8	304 000,00	
				11	334 000,00	
				6	346 000,00	
				2	364 000,00	
			-Suite Room	8	387 500,00	
	4	425 000,00				
12 88 Jl Diponegoro No. 43 Telp. (0331) 482555 Fax. (0331) 412255	Non Bintang	42	-Deluxe	28	358 000,00	-Tempat Parkir Luas -Restoran 24 Jam -Spa/ Massage (on call) -Ruang Pertemuan -Free Wifi
			-Executive	8	458 000,00	
			-Executive Suite	4	598 000,00	
			-Istana Suite	2	858 000,00	
13 Kartika Jl Trunojoyo No. 91 Jember Telp. (0331) 421057	Non Bintang	33	-Klas III	13	33 000,00	-Tempat Parkir Luas -Musholla -Aula
			-Klas II	12	44 000,00	
			-Klas I	2	66 000,00	
			-VIP	3	110 000,00	
14 Anda Jl. Kartini No. 40 Jember Tlp. (0331) 489475	Non Bintang	56	-Ekonomi		40 000,00	-Tempat Parkir Luas -Kantin
			-Standard (3 orang)		45 000,00	
			-Standard (Fan+TV)		50 000,00	
			-Standard (AC+TV)		75 000,00	
			-VIP		80 000,00	
15 Nusantara Jl. Wijaya Kusuma No. 10, Jember Tlp. (0331) 487256	Non Bintang	36		2	31 000,00	-Tempat Parkir Luas -TV -Telepon Umum Kartu
				6	35 000,00	
				9	45 000,00	
				12	50 000,00	
				1	70 000,00	
				6	75 000,00	

Lanjutan Tabel/Continued Table : 7.1.4

Nama & Alamat Akomodasi Name and Address	Kelas Class	Kamar Room	Tarif Kamar/ Room Rate			Fasilitas Hotel Hotel Facility
			Kelas Kamar Class Room	Kamar Room	Tarif Rate	
(1)	(2)	(3)	(4)	(5)	(6)	(7)
16 Rembangan Desa Kemuning Lor PO. Box 165, Kec. Arjasa Telp. (0331)3660383 - (0331)3660173	Non Bintang	42	-Melati II (Double Bed)	2	165 000,00	-Tempat Parkir Luas -Cafe, Rumah Makan -Kolam Renang -Area Rekreasi -Agro -Ruang Pertemuan/Aula -Lapangan Tenis -Sarana Olah Raga Balap Sepeda Gunung
			-Mawar II (Twin Bed)	8	165 000,00	
			-Dahlia II (Twin Bed)	8	165 000,00	
			-Mawar I (Double Bed)	8	225 000,00	
			-Dahlia I (Double Bed)	4	225 000,00	
			-Melati I (Double Bed)	12	285 000,00	
-Suite Room (Double Bed)	1	1 500 000,00				
17 Ebizz Jl Kalimantan No. 4 Telp. (0331) 322000 Fax. (0331) 332273	Non Bintang	27	-Superior (Dbl/Twin)	7+7	300 000,00	-Tempat Parkir Luas -Ruang Pertemuan/Aula -Free Wifi
			-Deluxe (Dbl/Twin)	4+5	360 000,00	
			-Suite	3	450 000,00	
			Room	1	600 000,00	
			-Family Suite			
18 Handika Jl Moch. Seruji No. 244 Jember Telp. (0331) 487546	Non Bintang	13			18 500,00	-Tempat Parkir Luas
					15 000,00	
					66 000,00	
					110 000,00	
19 Slamet Jl. Anggrek Gg. I/2 Tlp. (0331) 481335	Non Bintang	12			15 000,00	-Tempat Parkir Luas
					12 500,00	
20 Widodo Jl. Letjen Suprpto No. 26, Jember Tlp. (0331) 335164	Non Bintang	27	Economy	4	30 000,00	-Tempat Parkir Luas -TV -Telepon Umum Kartu
				11	35 000,00	
				10	40 000,00	
				2	45 000,00	

# TOURISM

Lanjutan Tabel/Continued Table : 7.1..4

Nama & Alamat Akomodasi <i>Name and Address</i>	Kelas <i>Class</i>	Kamar <i>Room</i>	Tarif Kamar/ Room Rate			Fasilitas Hotel <i>Hotel Facility</i>
			Kelas Kamar <i>Class Room</i>	Kamar <i>Room</i>	Tarif <i>Rate</i>	
(1)	(2)	(3)	(4)	(5)	(6)	(7)
21 Kemayoran Jl. Letjen Suprpto No. 22, Jember Tlp. (0331) 334884	Non Bintang	33		25 8	55 000,00 65 000,00	-TV -Kamar Mandi Dalam -Laundry
22 Anugerah Jl. Trunojoyo Gg. V/68 Telp. (0331)487272 - (0331)3482626 - (0331)3499393	Non Bintang	50	-Ekonomi D -Ekonomi C -Standard B - Standard A	6 17 5 22	50 000,00 60 000,00 100 000,00 150 000,00	-Tempat Parkir Luas -TV, AC -Air Panas/Dingin -Kamar Mandi Dalam
23 Asri Jl Gatot Subroto No. 439 Telp. (0331) 425635 Fax. (0331) 489848	Non Bintang	34	-Ekonomi IV -Standard II -Standard I -Superior -Deluxe -VIP	8 3 14 5 2 2	125 000,00 175 000,00 200 000,00 250 000,00 275 000,00 300 000,00	-AC, TV Parabola -Minuman Dingin -Laundry -Air Panas
24 Ria Jl. Untung Suropati No. 41 Jember Telp. (0331) 413588 Fax. (0331) 413587	Non Bintang	27	-Standard II -Standard I -Superior -Deluxe		80 000,00 100 000,00 130 000,00 180 000,00	-Tempat Parkir Luas -Free Wifi -TV, fan/ AC
25 Beringin Indah Jl. Raya Ajung Tlp. (0331) 757666 - (0331) 757432	Non Bintang	106	-Ekonomi -Standard -Standard -VIP (AC) -VIP (AC, TV) -VIP (AC, TV, Air Panas) -3 Orang -Cottage (4 Orang)	8 12 20 34 6 4 4 4 1 2	55 000,00 70 000,00 85 000,00 95 000,00 120 000,00 150 000,00 165 000,00 140 000,00 200 000,00 175 000,00	-Tempat Parkir Luas -Coffe Shop -Taman Rekreasi -Garasi Pribadi -TV, AC, Air Panas

Lanjutan Tabel/Continued Table : 7.1.4

Nama & Alamat Akomodasi <i>Name and Address</i>	Kelas <i>Class</i>	Kamar <i>Room</i>	Tarif Kamar/ Room Rate			Fasilitas Hotel <i>Hotel Facility</i>
			Kelas			
			Kamar <i>Class Room</i>	Kamar <i>Room</i>	Tarif <i>Rate</i>	
(1)	(2)	(3)	(4)	(5)	(6)	(7)
26 Er Tujuh Jl. Darmawangsa No. 79, Rambipuji Tlp. (0331) -	Non	8			25 000,00	-Tempat Parkir Luas
	Bintang				20 000,00	-TV
27 Penginapan Melati Jl. Gajah Mada No. 208, Rambipuji Tlp. (0331) 712963	Non	49	-Ekonomi 2		35 000,00	-Tempat Parkir Luas
	Bintang		-Ekonomi 1		37 500,00	-TV, Musholla
			-Standad		40 000,00	
			-Superior		50 000,00	
			-VIP		75 000,00	
28 Seven Dream Residence Jl. Riau No. Telp. (0331)339199 Fax. (0331) 339866	Non	30	-Rose		220 000,00	-Free Wifi
	Bintang		-Orchid		247 500,00	-Ruang Karaoke
			-Jasmine		275 000,00	-Mini Market -Ruang Makan
29 Flamboyan Jl Teuku Umar 78 Telp. (0331) 326252	Non	25		4	89 000,00	-Tempat Parkir Luas
	Bintang			19	200 000,00	-Coffe Shop
				2	318 000,00	-TV Parabola -Laundry
30 Tanggul Agung Jl. Raya Tanggul Semboro km. 1, Tanggul Telp. 08123238785	Non	37	-Standard I		70 000,00	-Tempat Parkir Luas
	Bintang		-Standard II		80 000,00	-TV
			-Executive		125 000,00	
			-VIP Room		150 000,00	

# TOURISM

Lanjutan Tabel/Continued Table : 7.1.4

Nama & Alamat Akomodasi <i>Name and Address</i>		Kelas <i>Class</i>	Kamar <i>Room</i>	Tarif Kamar/ Room Rate			Fasilitas Hotel <i>Hotel Facility</i>
			Kelas Kamar <i>Class Room</i>	Kamar <i>Room</i>	Tarif Rate		
(1)	(2)	(3)	(4)	(5)	(6)	(7)	
31	Royal Hoyal N'Lounge Jl. Raya Ajung Tlp. (0331) 757666 -(0331) 757432	Non Bintang	70	-Gold Standard -Platinum Superior -Sapphire Deluxe -Royal Diamond Suite	50 14 4 1	420 000,00 530 000,00 675 000,00 1 000 000,00	-Tempat Parkir Luas -Ruby Restaurant -Kolam Renang -Royal Price Meeting Room -Royal Crown Convention -TV Warna, Parabola, AC
32	Arowana Jl. Arowana No. 71, Tlp. (0331) 411412	Non Bintang	24	-Silver Room 7_17 -Silver Room 1-6 -VIP/ Gold Room -Suite/Red Room	10 6 4 4	110 000,00 120 000,00 250 000,00 300 000,00	-Tempat Parkir Luas -Kantin -Gratis Cuci Mobil -TV, fan/AC -Air Panas/Dingin
33	Bintang Mulia Jl. Nusantara18 Tlp. (0331) 429999 Fax. (0331) 428899	Non Bintang	51	-Superior -Regency -Premiere -Mulia Suite	25 20 4 2	375 000,00 425 000,00 550 000,00 600 000,00	-Tempat Parkir Luas -Restoran -Kolam Renang -Café Lounge -Ruang Pertemuan -TV Warna, Parabola, AC, -Air Panas/Dingin -Laundry -Kotak Penyimpanan (Safe Deposite Box)
34	Penginpan Pecoro Jl. Jayanegara No. 44, Desa Pecoro Tlp. (0331) 711760	Non Bintang	16	-Standard -VIP	13 3	100 000,00 200 000,00	-Garasi Pribadi -Kantin -Mini Market

Lanjutan Tabel/Continued Table : 7.1.4

Nama & Alamat Akomodasi Name and Address	Kelas Class	Kamar Room	Tarif Kamar/ Room Rate			Fasilitas Hotel Hotel Facility
			Kelas Kamar Class Room	Kamar Room	Tarif Rate	
(1)	(2)	(3)	(4)	(5)	(6)	(7)
35 Alam Indah Jl Raya Rembangan Kel. Baratan Telp. (0331)3735252 - 085259619867	Non Bintang	44	-Ekonomi	4	40 000,00	-Tempat Parkir Luas
			Fan	27	50 000,00	
			-Ekonomi TV	6	75 000,00	
			-Standard AC	2	125 000,00	
			-VIP			
36 Cendrawasih Jl. Cendrawasih 22 Telp. (0331)412222 - (0331)7868866	Non Bintang	69	-Standard		100 000,00	-AC, LCD TV
			-Moderat		150 000,00	-Air Panas, Mini Bar
			-Deluxe		175 000,00	-Free Wifi
			-Classic		225 000,00	-Free Car Wash
			-Superior		275 000,00	
			-Suite		325 000,00	
			Cottage		350 000,00	
			-Suite Room			
37 Mutiara Garden Jl. Brigjen Katamso No 9, Jember Tlp. (0331) 330999 Fax. (0331) 330505	Non Bintang	50	-Lavender		80 000,00	-AC, TV, Air Panas
			-Orchid		125 000,00	-Restoran
			-Tulip		150 000,00	-Ruang Pertemuan -Laundry
38 Aston Jember Jl. Sentot Prawirodirjo No. 88, Tlp. (0331) 423888 Fax. (0331) 423999	Non Bintang	152	-Superior	39	538 000,00	-3 Kolam Renang
			Double			-Lekker Restaurant
			-Superior	50	538 000,00	-Espressia Bar
			Twin			-Lavender Cafe
			-Deluxe	39	688 000,00	-Meeting Room & Convention Hall
			Double			-VIP Karaoke
			-Deluxe	19	688 000,00	-Spa
			Twin	5	918 000,00	-Fitness Center
-Junior Suite			-Laundry & Dry Cleaning -Sauna & Jaquzzi -Wifi & Internet Access			



# TOURISM

Lanjutan Tabel/Continued Table : 7.1.4

Nama & Alamat Akomodasi Name and Address		Kelas Class	Kamar Room	Tarif Kamar/ Room Rate			Fasilitas Hotel Hotel Facility
				Kelas Kamar Class Room	Kamar Room	Tarif Rate	
(1)	(2)	(3)	(4)	(5)	(6)	(7)	
39	Wana Wisata Tanjung Papuma Dsn. Lojejer Kec. Wuluhan Tlp. (0331) -	Non Bintang	20	-Rimba -Mahoni -Jabon -Kajang -Jati -Nusa Barong (2 Kmr/Rmh) -Sengon (2 Kmr/Rmh)	4 4 2 1 3 1 1	300 000,00 300 000,00 400 000,00 450 000,00 500 000,00 500 000,00 750 000,00	-AC, TV -Karaoke -Air Panas/Dingin
40	Cempaka Hill Jl. Cempaka No. 50, Tlp. (0331) 424479 -(0331) 425479	Non Bintang	54	-Standard -Superior -Deluxe -Suite	10 30 12 2	385 000,00 425 000,00 505 000,00 665 000,00	-Kolam Renang Indoor -Restaurant -Coffe Shop -Wifi & Internet Access -Meeting Room & Convention Hall
41	GM253 Jl Gajah Mada 253 Telp. (0331)486561	Non Bintang	27	-Standard -Superior -Deluxe -Deluxe Wxecutive -Junior Suite -Suite	6 14 4 1 1 1 1	300 000,00 350 000,00 450 000,00 600 000,00 650 000,00 700 000,00	-Coffe Shop -Wifi & Internet Access -AC, TV
42	Permata Indah Jl. Raya Garahana, Silo Telp. -	Non Bintang	10	-Standard	10	125 000,00	-Wifi & Internet Access -AC, TV
43	Ambulu Jl. Manggar Desa Tegalsari Kec. Ambulu Tlp. (0336) 884488	Non Bintang	65	-Deluxe -Superior -Family Suite B - Family Suite A -President Suite		125 000,00 400 000,00 400 000,00 500 000,00 1 000 000,00	-Parkir Luas -Wifi Internet Access -Lokasi Strategis -AC, TV -Lobby

Lanjutan Tabel/Continued Table : 7.1.4

Nama & Alamat Akomodasi <i>Name and Address</i>	Kelas <i>Class</i>	Kamar <i>Room</i>	Tarif Kamar/ Room Rate			Fasilitas Hotel <i>Hotel Facility</i>
			Kelas Kamar <i>Class Room</i>	Kamar <i>Room</i>	Tarif <i>Rate</i>	
(1)	(2)	(3)	(4)	(5)	(6)	(7)
44	Bintang Utama Jl. Letjen Sutoyo 105 Tlp. (0331) 4355206 - 0851008816	Non Bintang	38 1 2 -Standar 3	4 4 30 2	75 000,00 140 000,00 160 000,00	-Parkir Luas -Wifi Internet Access -AC, TV
45	Doho Homestay Dsn. Doho No. 08 Tlp. (0331) 4435519	Non Bintang	34 -Superior -Deluxe -Deluxe Executive Platinum -Family Room 1 -Family Room 2	7 6 7 9 2 2	275 000,00 325 000,00 375 000,00 450 000,00 475 000,00 525 000,00	-Kolam Renang Outdoor -Restaurant -Coffe Shop -Wifi & Internet Access -AC,TV
46	JC Jl. Sunan Drajat 31, RT 001/RW 004, Jember Kidul Tlp. (0331) 428057	Non Bintang	87 -Standard -Premium -VIP		125 000,00 150 000,00 200 000,00	-Café -Lahan Parkir Luas -AC, TV
47	Green Holl Jl. Raya Rembangan No. 99, Baratan Tlp. (0331) 422555 Fax. (0331) 427111	Non Bintang	52 -Home Stay -Executive -Deluxe	36 8 8	600 000,00 300 000,00 250 000,00	-Kolam Renang -Restaurant -Meeting Room & Conventional Hall

# TOURISM

Lanjutan Tabel/Continued Table : 7.1.4

Nama & Alamat Akomodasi Name and Address	Kelas Class	Kamar Room	Tarif Kamar/ Room Rate			Fasilitas Hotel Hotel Facility
			Kelas Kamar Class Room	Kamar Room	Tarif Rate	
(1)	(2)	(3)	(4)	(5)	(6)	(7)
48 Karunia Jl Gladak Pakem (Arah Bandara) Telp. 082234700777	Non Bintang	52	-Standard 1	43	100 000,00	-Cafe
			-Standard 1	2	140 000,00	-Lahan Parkir Luar
			-Standard 1	6	150 000,00	-AC, TV
49 Dafam Lotus Jl. Gatot Subroto No. 47 Telp. (0331)5102777	Non Bintang	131	-Deluxe	121	550 000,00	-Lahan Parkir
			-Junior	8	700 000,00	-Restoran
			Suite	1	1 000 000,00	-Kolam Renang
			-Executive	1	#belum di realese	-Lounge, Meeting Room, Ballroom
			-			
50 Meotel Jl. Karimata No. 43, Gumuk Kerang, Sumbersari Tlp. (0331) 321888	Non Bintang	121	-Executive		600 000,00	-AC, TV
			-Family		700 000,00	-Restoran
			-Deluxe		500 000,00	-Kolam Renang
			Balcon			-Musholla
			-Deluxe		450 000,00	-Meeting Room, Ballroom
51 99 Darungan, Jubung, Sukorambi Tlp. (0331) 5103999	Non Bintang	52	-Premier	12	160 000,00	-Lahan Parkir Luas
			-Deluxe	15	145 000,00	-Musholla
			-Superior	14	130 000,00	-Wifi
			-Standard	11	80 000,00	-AC, TV
53 Watu Ulo Asri Jl. Sembah Mangku No. 27 Watu Ulo, Ambulu Tlp. 082234393564	Non Bintang	23	-VIP (AC,TV, Air Panas/ Dingin	10	350 000,00	-Café -Lahan Parkir Luas -AC, TV
			-Standard B (AC dan TV)	4	250 000,00	
			-Standard C (Fan dan TV)	4	150 000,00	
			-Standard D (Fan)	2	75 000,00	
			-Standard E (Fan)	3	60 000,00	

Sumber : Dinas Pariwisata Daerah Kabupaten Jember.  
Source: Local Tourism Service Regency of Jember

**Tabel 7.1.5** **Daftar Nama Objek Wisata, Jarak dari Kota Jember (km.) dan Jenis Objek Wisata di Kabupaten Jember, 2018**  
*Name of Tourism Object, Distance from Jember (Km) and Type of Tourism Object, in Jember Regency 2018*

Nama Obyek Wisata <i>Name of Tourism Object</i>	Jarak dari Kota Jember <i>Distance from Jember (Km)</i>	Jenis Obyek Wisata <i>Type of Tourism Object</i>
(1)	(2)	(3)
1. Pantai Paseban	Ds. Paseban Kec. Kencong 50 Km arah barat daya kota Jember	- Wisata alam pantai Selatan - Pulau Nusa Barong - Fasilitas : Shelter - Tempat berjualan (ramai saat pecan raya/ malan suro)
2. Pantai Kepanjen	Kec. Gumukmas 50 Km arah selatan kota Jember	- Wisata alam/buatan
3. Pantai Puger	Ds. Puger Kulon Kec. Puger 35 km arah selatan kota Jember	- Wisata alam pantai - Tempat Pelelangan Ikan (TPI) - Fasilitas : Musholla, MCK
4. Air Terjun Antrokan Gunung Rayap	Dusun Rayap, Desa Kemuing Lor, Arjasa, 16Km Utara	- Wisata alam air terjun
5. Pemandian Kucur	Desa Lojejer, Kec. Wuluhan 35 km arah selatan kota Jember	- Wisata kolam renang, - Warung dan gardu pandang
6. Pantai Papuma	Ds. Lojejer Kec. Wuluhan 40 Km arah selatan kota Jember	- Wisata alam pantai - Pekan raya pantai papuma (1 until 10 Syawal) - Larung sesaji/Petik laut papuma - Water Sport, snorkeling, fishing, sewa perahu - Adventure, Hiking, Outbond, Fotografi - Fasilitas : Musholla, MCK, Pendopo, Balairung, Kios Cinderamata, Warung, Gazebo, 20 Kamar penginapan, Gardu Pandang

## TOURISM

Lanjutan Tabel/Continued Table : 7.1.5

No. Num	Nama Obyek Wisata Name of Tourism Object	Jarak dari Kota Jember Distance from Jember (Km)	Jenis Obyek Wisata Type of Tourism Object
(1)	(2)	(3)	(4)
7.	Pantai Rowo Cagak	Ds. Andongsari Kec. Tempurejo, 40 Km arah arah selatan kota Jember	- Adventure, Hiking, - Outbond, Fotografi - Wisata alam Pantai - Offroad - Fishing
8.	Pantai Watu Ulo	Ds. Sumberejo Kec. Ambulu 40 Km arah selatan kota Jember	- Wisata alam pantai - (camping ground dan play ground) - Pekan raya pantai watu ulo (1 s/d 10 Syawal) - Gebyar tahun baru - Larung sesaji watu ulo - Fasilitas : Musholla, MCK, Kantor, Kios Cinderamata, Warung, Shelter
9.	Pontang Jaya Water Park	Desa Pontang Kec. Ambulu 35 Km arah selatan Kota Jember	- Kolam renang, Cafe, Musholla - Playground
10.	Water Park Niagara	Desa Ambulu Kec Ambulu 32 Km arah selatan Kota Jember	- Kolam renang, Cafe, Musholla - Playground
11.	SJ88/Bukit Diatas Awan	Desa Suco Pangepok, Jelbuk Utara Kota Jember, 15 Km	- Wisata Alam Pegunungan - Fasilitas : Tempat Parkir, Kamar Mandi, Warung
12.	Bukit Mandigu	Desa Suco, Mumbulsari	- Wisata Alam Perbukitan
13.	Wisata Agro Glan- Tangan (WAG)	Desa Pondokrejo Kec. Tempurejo 20 Km Arah selatan Kota Jember	- Kolam renang, kolam sepeda air - Outbond, ATV, Flying Fox, Kereta kelinci
14.	Taman Nasional Meru Betiri (Pantai Bandalit)	Ds. Andongsari Kec. Tempurejo 55 Km arah selatan kota Jember	- Wisata alam pantai selatan - Goa Jepang - Treking, Fishing, Motorboat Outbond, Shelter Banteng, Perkemahan) - Guest house 8 kamar (16 orang), Kantor

Lanjutan Tabel/Continued Table : 7.1.5

No. Num	Nama Obyek Wisata Name of Tourism Object	Jarak dari Kota Jember Distance from Jember (Km)	Jenis Obyek Wisata Type of Tourism Object
(1)	(2)	(3)	(4)
15.	Padang golf Glantangan	Ds. Pondokrejo Kec. Tempurejo 20 Km arah selatan kota Jember	- Wisata buatan, Cafe
16.	Wisata Agro Gunung Gumitir (PTPN XII)	Ds. Sidomulyo Kec. Silo 38 Km arah timur kota Jember	- Wisata agro dan minat khusus, dengan menikmati pembibitan , penanaman dan penggilingan kopi - Fasilitas : Café, Rest Area Gumitir - Terowongan KA (tahun 1901), flying fox, ATV, kereta kelinci, dan suasana perkebunan kopi
17.	Agrowisata & Loko Tour Garahen	Ds. Garahan Kec. Silo 30 Km Arah timur kota Jember	- Wisata alam/buatan dan Minat Khusus - 4 Gerbong dengan kapasitas masing-masing 8 orang - Melewati 2 terowongan dan 7 jembatan serta melintasi pegunungan
18.	Mumbul Garden	Desa Lengkong, Kec. Mumbulsari 10 km selatan Kabupaten Jember	- Kolam Renang dan perahu - Arena outbond dan flying fox - Cafeteria - Wisata agro kebun pepaya - Wisata agro kebun pisang
19.	Agrowisata Pusat Penelitian Kopi dan Kakao Indonesia	Ds. Nogosari Kec. Rambipuji 15 Km selatan kota Jember	- Wisata alam dimana kita bisa melihat budidaya tanaman kopi, kakao dan jati pusaka - Pemrosesan biji kakao dan biji kopi - Kantor, perpustakaan, tempat Pembibitan, laboratorium, aula, gazebo - Guest house 12 kamar

## TOURISM

Lanjutan Tabel/Continued Table : 7.1.5

No. Num	Nama Obyek Wisata Name of Tourism Object	Jarak dari Kota Jember Distance from Jember (Km)	Jenis Obyek Wisata Type of Tourism Object
(1)	(2)	(3)	(4)
20.	Wisata Agro Gunung Gambir (PTPN XII)	Ds. Gelang .Sumberbaru 50 Km arah Barat Laut kota Jember	- Wisata alam dengan Menikmati kebun teh satu-satu Dengan ketinggian 920m dpl di jember, pembuatan bubuk teh serta pemandangan pegunungan alam yang indah dan segar - Penginapan & Kolam renang, Warung, Camping ground
21.	Pemandian Patemon	Ds. Patemon Kec. Tanggul 32 Km arah barat kota Jember	- Wisata alam/buatan - Kolam renang, Warung - Panggung Terbuka - Camping ground, Play Ground
22.	Air Terjun Manggisian	Ds. Manggisian kec. Tanggul 35 Km arah barat daya kota Jember	- Wisata alam air terjun setinggi 35 meter , hiking, suasana perke- bunan dan pedesaan
23.	Air Terjun Tancak	Ds. Suci Kec. Panti 18 Km arah barat laut kota Jember	- Wisata alam air terjun setinggi 82 meter , nuansa pegunungan - Hiking dan Camping
24.	Taman Botani Sukorambi (TBS)	Ds. Sukorambi Kec. Sukorambi 8 Km arah barat kota Jember	- Wisata buatan - 6 Kolam renang, kolam perahu, pemancingan, outbond, flying fox, - mini zoo - Kebun buah dan tanaman herbal - Resto, cafe, gazebo, pendopo dan perpustakaan
25.	Pemandian & Hotel Rembangan	Ds. Kemuning Lor Kec. Arjasa 16 Km arah utara kota Jember	- Wisata alam pegunungan dan minat khusus (Pecinta alam, , Perkemahan) - Pekan raya idul fitri rembangan - Pabrik susu sapi dan peternakan sapi perah - Hotel, Restoran, Aula, Lapangan Tennis - Kolam renang, Play Ground - Agrowisata buah naga

Lanjutan Tabel/Continued Table : 7.1.5

No. Num	Nama Obyek Wisata Name of Tourism Object	Jarak dari Kota Jember Distance from Jember (Km)	Jenis Obyek Wisata Type of Tourism Object
(1)	(2)	(3)	(4)
26.	Pemandian dan Hotel Oleng Sibutong	Ds. Biting kec. Arjasa 13 Km Arah Utara Kota Jember	- Wisata alam/buatan - Kolam renang, Play ground - Hotel, Aula, Rumah makan
27.	Agrowisata Cerutu PTPN X Bobbin Kertosari	Ds. Candijati Kec. Arjasa 12 Km arah utara Kota Jember	- Wisata alam/buatan - Kantor, ruang display - Pemrosesan cerutu
28.	Situs Duplang	Desa Kamal Kec. Arjasa 12 Km arah utara Kota Jember	- Situs benda cagar alam batu Menhir (zaman megalitikum)
29.	Air Terjun Slateng	Desa Slateng Kec. Ledokombo 30 Km arah Timur laut kota Jember	- Air terjun setinggi 15 meter
30.	Air Terjun Lereng Raung / Rowosari	Ds. Rowosari Kec. Sumber- Jambe 42 Km arah Timur laut kota Jember	- Wisata alam air terjun setinggi 25 meter - Wisata Agro durian
31.	Air Terjun Rondo Kuning	Ds. Gunung Malang Kec. Sumberjambe 40 Km arah Timur laut kota Jember	- Wisata alam air terjun setinggi 60 meter - Camping Ground
32.	Air Terjun Panduman	Ds. Panduman Kec. Jelbuk 20 Km arah utara kota Jember	- Wisata alam air terjun setinggi 55 meter
33.	Goa Pertapan	Kec. Jelbuk 12 Km arah utara Kota Jember	- Wisata alam
34.	Kuburan Agung	Kec. Jelbuk 10 Km arah utara Kota Jember	- Wisata alam/buatan



## TOURISM

Lanjutan Tabel/Continued Table : 7.1.5

No. Num	Nama Obyek Wisata Name of Tourism Object	Jarak dari Kota Jember Distance from Jember (Km)	Jenis Obyek Wisata Type of Tourism Object
(1)	(2)	(3)	(4)
35.	Wana Wisata Tugu Mastrip I & II	Ds. Panduman Kec. Jelbuk 15 Km arah utara Kota Jember	- Wisata alam/buatan - Peninggalan sejarah Pasca Kemerdekaan
36.	Pantai Payangan	Desa Sumberrejo 41 Km arah Selatan kota Jember	- Wisata alam/buatan - Pekan Raya Watu Ulo (1-10 Syawal)
37.	Air Terjun Watu Ondo	Sidodadi, Kec. Tempurejo 40 Km dari Kota Jember	- Wisata alam air terjun
38.	Air Terjun Sumber Kalong	Dsn. Pandean Desa Seputih Kec. Mayang 25 Km dari Kota Jember	- Wisata alam air terjun
39.	Pantai Nanggalan	Andongrejo Kec. Tempurejo 30 Km dari Kota Jember	- Wisata alam - Air Tawar di bibir pantai
40.	Perkebunan Garahan	Sidomulyo, Kec. Silo 45 Km Arah ke timur Kota Jember	- Wisata Agro - Kereta Mini
41.	Pemandian & Hotel Kebon Agung	Kel. Kebon Agung Kec. Kaliwates 3 Km arah barat kota Jember	- Wisata buatan - Hotel, Aula, Kantin - Kolam renang, Play Ground,
42.	Tiara Jember Park	Kel. Tegalgede Kec. Sumbersari 3 Km arah tenggara kota Jember	- Kolam renang, water boom, - Bianglala, foodcourt - Panggung hiburan, wisata agro - Children Play Ground
43.	Pabrik Gula Semboro	Desa Semboro Kec. Semboro 40 Km arah barat Kota Jember	- Wisata Lori Perkebunan Tebu - Pabrik Gula - Mengenal Peninggalan Sejarah

Lanjutan Tabel/Continued Table : 7.1.5

No. Num	Nama Obyek Wisata Name of Tourism Object	Jarak dari Kota Jember Distance from Jember (Km)	Jenis Obyek Wisata Type of Tourism Object
(1)	(2)	(3)	(4)
44.	Pemandian Kimo	Dsn. Kramat Kel. Kranjingan Kec. Sumbersari 7 Km dari Kota Jember	- Wisata buatan - Kolam Renang, Cafe
45.	Tanoker	Kec. Ledokombo 25 Km dari Kota Jember	- Wisata Kebudayaan - Handcraft - Tempat Bermain dan Belajar Permainan Tradisional
46.	Tugu Mastrip + Wana Wisata	Desa Suko Jember Kec. Jelbuk 20 Km dari kota Jember	- Wisata Kebudayaan - Peninggalan Sejarah Pasca Kemerdekaan
47.	Situs Seputih	Desa Seputih, Kec. Mayang 16 Km dari Kota Jember	- Wisata alam/buatan - Batu Peninggalan Zaman Purba
48.	Kerajinan Sangkar Burung	Desa Dawuhan Mangli Kec. Kalisat 26 Km dari Kota Jember	- Wisata Kebudayaan - Hasil Kerajinan Sangkar Burung
49.	Dira Park	Jl. Raya Kottablater km 5 Desa. Andong Kec. Ambulu 23 Km arah selatan kota Jember	- Wisata buatan - Kolam renang, Play ground - Café, Mushola
50.	Air Terjun Sumbersalak	Desa Sumbersalak Kec Ledokombo 32 Km dari Kota Jember	- Wisata alam air terjun - Tempat Parkir, Warung
51.	Air Terjun Tancak Tulis	Desa Darungan Kec. Tanggul 46 Km dari Kota Jember	- Wisata alam air terjun 80 m
52.	Pantai Getem	Desa Mojomulyo Kec. Puger 45 Km dari Kota Jember	- Wisata Alam Pantai Selatan - Hutan Mangrove

Sumber : Dinas Pariwisata Daerah Kabupaten Jember.

Source: Local Tourism Service Regency of Jember

## TOURISM

Lanjutan Tabel/Continued Table : 7.1.5

No. Num	Nama Obyek Wisata Name of Tourism Object	Jarak dari Kota Jember Distance from Jember (Km)	Jenis Obyek Wisata Type of Tourism Object
(1)	(2)	(3)	(4)
53.	Air Terjun Antrokan (Sumberlesung)	Desa Sumberlesung Kec. Ledokombo 25 Km arah timur laut Kota Jember	- Wisata Alam Air Terjun 20 m - Nuansa Pedesaan dan Persawahan
54.	Air Terjun Sukma Ilalang	Kec. Arjasa 20 Km arah utara Kota Jember	- Wisata alam air terjun
55.	Air Terjun Anjamoro	Sumbersalak, Kec. Ledokombo 25 Km dari Kota Jember	- Wisata alam air terjun
56.	Pemandian Taman Tirta	Kec. Ambulu 30 Km dari kota Jember	- Kolam renang, Warung - Playground
57.	Taman Rekreasi Galaxy	Kec. Tempurejo 16 Km dari Kota Jember	- Wisata buatan - Mini zoo, Playground - Pertokoan, Cafe
58.	Air Terjun Pasaran	Gunung malang, Kec. Sumber Jambe 45 Km dari Kota Jember	- Wisata alam air terjun
59.	Tubing Raung Adventure	Sumberbulus, Kec. Ledokombo 13 Km dari Kota Jember	- River Tubing dengan ban dalam - Warung, Kamar bilas
60.	Tubing Kompas yana Adventure	Kejayan Kec. Mayang 10 Km dari Kota Jember	- River Tubing - Warung, Kamar bilas
61.	Tubing dan Rafting Jumerto Adventure	Jumerto, Kec. Arjasa 8 Km dari Kota Jember	- River Tubing - Kamar bilas
62.	Paralayang Mandigu	Suco, Mumbulsari 18 Km dari Kota Jember	- Melihat atraksi para skyglider atau paralayang

Sumber : Dinas Pariwisata Daerah Kabupaten Jember.  
Source: Local Tourism Service Regency of Jember

Lanjutan Tabel/*Continued Table* : 7.1.5

No. Num	Nama Obyek Wisata <i>Name of Tourism Object</i>	Jarak dari Kota Jember <i>Distance from Jember</i> (Km)	Jenis Obyek Wisata <i>Type of Tourism Object</i>
(1)	(2)	(3)	(4)
63.	Bendungan Sanenrejo	Desa Sanenrejo Kec. Tempurejo 15 Km dari kota Jember	- Wisata Taman Bunga
64.	Air Terjun Sarang Tawon	Desa Sanenrejo Kec. Tempurejo 24 Km dari kota Jember	- Wisata alam air terjun
65.	Air Terjun Pace	Desa Pace Kec. Silo 12 Km dari kota Jember	- Wisata alam air terjun

Sumber : Dinas Pariwisata Daerah Kabupaten Jember.

Source: *Local Tourism Service Regency of Jember*

## 7.2 Transportasi/*Transportation*

### Perkembangan Panjang Jalan Negara, Provinsi, dan Kabupaten Menurut Jenis Permukaan, Kondisi dan Jenis Jalan (Km) di Kabupaten Jember Tahun 2018

**Tabel 7.2.1** *The Development of The Length of State, Province, and Regency Roads By Type of Texture, Condition and Category (Km), in Jember Regency, 2018*

Keadaan <i>Condition</i>	Negara <i>State</i>	Provinsi <i>Province</i>	Kabupaten <i>Kabupaten</i>
(1)	(2)	(3)	(4)
<b>I. Jenis Permukaan/ <i>Type of Texture</i> :</b>			
- Aspal/ <i>Asphalt</i>	80,05	127,58	2 429,66
- Kerikil/ <i>Gravel</i>	-	-	-
- Tanah/ <i>Soil</i>	-	-	-
- Lainnya/ <i>Others</i>	-	-	-
<b>Jumlah/ <i>Total</i></b>	<b>80,05</b>	<b>127,58</b>	<b>2 764,63</b>
<b>II. Kondisi Jalan/ <i>Road Condition</i> :</b>			
- Baik/ <i>Good</i>	54,05	38,69	1 299,76
- Sedang/ <i>Enough</i>	12	75,43	388,968
- Rusak ringan/ <i>Lightly damaged</i>	14	12,66	408,460
- Rusak berat/ <i>Severely damaged</i>		0,8	667,444
<b>Jumlah/ <i>Total</i></b>	<b>80,05</b>	<b>196,48</b>	<b>2764,63</b>
<b>II. Kelas Jalan/ <i>Road Class</i> :</b>			
- Kelas I	-	-	-
- Kelas II	80,05	196,48	-
- Kelas III	-	-	2 764,63
- Kelas Tidak Diperinci	-	-	-
<b>Jumlah/ <i>Total</i></b>	<b>80,05</b>	<b>127,58</b>	<b>2 764,63</b>

Sumber : DPU/Bina Marga Kabupaten Jember.

Source : *Public Works Service*

Catatan/Note: Untuk panjang jalan Provinsi jumlah kondisi jalan termasuk wilayah bondowoso  
*For the length of provincial roads the number of road conditions includes the bondowoso area*

**Tabel 7.2.2** Perkembangan Banyaknya Kendaraan Menurut Jenis Kendaraan Berdasarkan Catatan Kepolisian Resort Jember, 2012-2018  
*The Development of The Number of Vehicle By The Type Based on The Record of Jember Police, 2012- 2018*

Jenis Kendaraan <i>Type of Vehicle</i>	2013	2014	2015	2016	2017	2018
(1)	(2)	(3)	(4)	(5)	(6)	(7)
1. Sepeda motor/ <i>Motorcycle</i>	413 461	617 437	667 176	711 586	752 256	787 131
2. J e e p/ <i>J e e p</i>	1 682	4 565	4 800	5 172	5 477	5 719
3. S e d a n/ <i>Car</i>	256	8 116	8 438	8 782	8 902	9 020
4. C o l t s t a t i o n/ <i>Colt station</i>	31 947	30 658	34 685	36 360	39 909	44 720
5. T r u c k/ <i>Truck</i>	5 414	8 456	8 758	9 117	9 396	9 616
6. C o l t p i c k u p/ <i>Colt pick up</i>	8 489	8 807	9 615	10 378	11 066	11 086
7. B u s/ <i>Bus</i>	465	642	682	758	837	891
8. A m b u l a n c e/ <i>Ambulance</i>	9	57	70	74	116	293
9. R o d a 3/ <i>Pedicab</i>	714	2 375	2 714	3 106	3309	2 085
<b>J u m l a h/ <i>Total</i></b>	<b>462 437</b>	<b>681 113</b>	<b>736 938</b>	<b>785 333</b>	<b>831 268</b>	<b>873 561</b>

Sumber : SATLANTAS POLRES Jember.

Source: Traffic Police Regency of Jember

TOURISM

**Banyaknya Kendaraan Berdasarkan Pengeluaran Ijin Insidental Menurut**

**Tabel 7.2.3 Jenis Kendaraan di Kabupaten Jember Tahun 2018**

*Table The Number of Vehicle By The Issue of Incidental Permit By Type of Vehicle in Jember Regency, 2018*

Bulan <i>Month</i>	Truck	Pick up	MPU	Bus	Jumlah <i>Total</i>
(1)	(2)	(3)	(4)	(5)	(6)
1. Januari/ <i>January</i>	-	-	18	22	40
2. Pebruari/ <i>February</i>	-	-	3	11	14
3. Maret/ <i>March</i>	-	-	9	15	24
4. April/ <i>April</i>	-	-	6	28	34
5. Mei/ <i>May</i>	-	-	2	18	20
6. Juni/ <i>June</i>	-	-	-	11	11
7. Juli/ <i>July</i>	-	-	4	6	10
8. Agustus/ <i>August</i>	-	-	1	4	5
9. September/ <i>September</i>	-	-	4	6	10
10. Oktober/ <i>October</i>	-	-	1	7	8
11. November/ <i>November</i>	-	-	4	11	15
12. Desember/ <i>December</i>	-	-	6	14	20
<b>Tahun/Year 2018</b>	-	-	<b>52</b>	<b>127</b>	<b>179</b>
<b>Tahun/Year 2017</b>	-	-	<b>7</b>	<b>241</b>	<b>243</b>
<b>Tahun/Year 2015</b>	-	-	<b>23</b>	<b>329</b>	<b>352</b>

Sumber : Dinas Perhubungan Kabupaten Jember

Source : *Transportation Service Regency of Jember*

**Tabel 7.2.4** **Perkembangan Banyaknya Pengeluaran Surat Ijin Mengemudi (SIM) Kendaraan Bermotor Menurut Jenis SIM di Kabupaten Jember, 2012-2018**  
*The Development of The Number of Issued Driving License (SIM) Motor Vehicle By The Type of SIM in Jember Regency, 2012-2018*

Kelas SIM SIM Class	2013	2014	2015	2016	2017	2018
(1)	(2)	(3)	(4)	(5)	(6)	(7)
1. SIM A						
-A	17 695	18 075	16 327	19 198	12 180	15 123
-A umum/general	19	27	24	24	14	14
2. SIM B						
-B I	1 315	1 141	1 085	1 140	1 419	993
-B I umum/general	530	624	590	627	560	613
-B II	196	170	164	179	110	110
-B II umum/general	850	965	806	943	734	832
3. SIM C						
- C	47 531	44 876	44 787	65 208	43 651	45 393
- D	-	-	-	-	37	3
<b>Jumlah/Total</b>	<b>68 137</b>	<b>65 878</b>	<b>63 783</b>	<b>87 319</b>	<b>58 705</b>	<b>63 081</b>

Sumber : SATLANTAS POLRES Jember..

Source: Traffic Police Regency of Jember

**Catatan** : SIM D : Sim Khusus Penyandang Cacat



**Tabel 7.2.5**  
**Banyaknya Pengeluaran Surat Ijin Mengemudi (SIM) Kendaraan Bermotor Menurut Menurut Bulan dan Jenis SIM di Kabupaten Jember Tahun 2018**  
*The Number of Issued Driving License (SIM) Motor Vehicle By Month and Type of SIM in Jember Regency, 2018*

Bulan Month	Jenis SIM/ Type of SIM								Jumlah Total
	A	A Umum	B I	B I Umum	B II	B II Umum	C	D	
(1)	(2)	(3)	(4)	(5)	(6)	(7)	(8)	(9)	(10)
Januari January	1 390	2	110	46	12	92	4 064	1	5 717
Pebruari February	1 044	-	79	44	5	55	3 175	-	4 402
Maret March	1 405	2	88	67	10	79	4 183	-	5 834
April April	1 296	-	99	42	7	80	3 906	-	5 430
Mei May	1 527	1	90	69	13	85	4 381	-	6 166
Juni June	1 253	1	74	34	7	61	3 953	-	5 383
Juli July	1 395	2	103	63	10	82	4 553	-	6 208
Agustus August	1 245	1	77	49	7	64	3 823	-	5 266
September September	1 146	2	70	45	7	65	3 197	-	4 532
Oktober October	1 212	-	71	58	14	39	3 667	2	5 063
November November	1 134	1	64	47	6	62	3 198	-	4 512
Desember December	1 076	2	68	49	10	70	3 293	-	4 568
<b>Tahun/Year 2018</b>	<b>15 123</b>	<b>14</b>	<b>993</b>	<b>613</b>	<b>108</b>	<b>834</b>	<b>45 393</b>	<b>3</b>	<b>63 081</b>
<b>Tahun/Year 2017</b>	<b>12 180</b>	<b>14</b>	<b>1 419</b>	<b>560</b>	<b>110</b>	<b>734</b>	<b>43 651</b>	<b>37</b>	<b>58 705</b>

Sumber : SATLANTAS POLRES Jember.

Source: Traffic Police Regency of Jember

**Catatan** : SIM D : Sim Khusus Penyandang Cacat

**Tabel 7.2.6** **Banyaknya Mobil Penumpang Umum (MPU)/Mikrobus Antar Kota Dalam Provinsi (AKDP) Menurut Trayek dan Daerah Operasi di Kabupaten Jember Tahun 2018**  
*The Number of Public Transportation (MPU)/Microbus between Cities in Province (AKDP) By Trajectory and Operation Area in Jember Regency, 2018*

	Kode Trayek <i>Trajectory Code</i>	Trayek <i>Trajectory</i>	Daerah Operasi MPU/ Mikrobus <i>Operation Area</i>				Jumlah <i>Total</i>
			Jember	Lumajang	Bondowoso	Probolinggo	
	(1)	(2)	(3)	(4)	(5)	(6)	(7)
1	212301	Jember – Probolinggo	22	-	-	-	22
2	232401	Jember – Lumajang	2	-	-	-	2
3	222301	Jember – Genteng	-	-	-	-	-
4	323601	Jember – Bondowoso	13	-	-	-	13
5	222302	Lumajang (minak koncar)- Randu Agung-Jember	-	-	-	-	-
6	222302	Bondowoso - Jember	-	-	4	-	4
7	252601	Bondowoso – Situbondo	-	-	9	-	9
8	212501	Bondowoso – Arak- arak – Besuki	-	-	6	-	6
9	212502	Situbondo – Probolinggo	-	-	1	-	1
10	242501	Situbondo – Banyuwangi	-	-	-	-	-
11	252501	Besuki – Probolinggo	-	-	-	-	-
12	202101	Lumajang-Kencong- Kasiyan-Jember	-	14	-	-	14
13	222302	Dampit-Lumajang	-	40	-	-	40
14	222301	Probolinggo-Jember	-	43	-	-	43
15	212301	Lumajang-Randu Agung- Jember	-	6	-	-	6
16	182201	Probolinggo-Gempol	-	-	-	-	-
17	212501	Probolinggo-Situbondo	-	1	-	-	1
<b>Tahun/Year 2018</b>			<b>37</b>	<b>104</b>	<b>20</b>	<b>-</b>	<b>161</b>
<b>Tahun/Year 2017</b>			<b>37</b>	<b>99</b>	<b>19</b>	<b>-</b>	<b>155</b>

Sumber : UPT. Pengelolaan Prasarana Perhubungan Lalu Lintas Angkutan Jalan Jember.

Source : UPT. Management of Road Transportation Road Transportation Infrastructure Jember Regency

**Tabel 7.2.7** Banyaknya Penumpang AKDP menurut PO yang Berangkat dan Datang di Terminal Arjasa Menurut Bulan di Kabupaten Jember, 2018  
*The Number of Passengers AKDP by PO from and to Arjasa Station by Month in Jember Regency, 2018*

Bulan <i>Month</i>	Arjasa-Situbondo					
	Jember Indah		Restu Agung		Borobudur	
	Berangkat <i>Depart</i>	Datang <i>Arrived</i>	Beangkat <i>Depart</i>	Datang <i>Arrived</i>	Beangkat <i>Depart</i>	Datang <i>Arrived</i>
(1)	(2)	(3)	(4)	(5)	(7)	(8)
1 Januari/ <i>January</i>	1 307	1 919	275	391	14 358	7 562
2 Pebruari/ <i>February</i>	1 723	916	329	186	13 809	6 589
3 Maret/ <i>Maret</i>	1 931	1 076	510	367	15 096	7 140
4 April/ <i>April</i>	1 967	1 030	409	263	14 756	7 444
5 Mei/ <i>May</i>	1 671	934	532	326	15 353	7 830
6 Juni/ <i>June</i>	1 418	878	701	470	18 829	9 909
7 Juli/ <i>July</i>	1 339	738	319	289	15 274	7 811
8 Agustus/ <i>August</i>	2 229	1 248	378	176	12 600	6 352
9 September/ <i>September</i>	2 470	1 388	366	196	12 308	5 973
10 Oktober/ <i>October</i>	1 662	925	456	263	14 078	6 582
11 November/ <i>November</i>	2 079	1 236	658	336	12 960	6 140
12 Desember/ <i>December</i>	2 271	1 303	509	303	15 087	6 848
<b>Tahun/Year 2018</b>	<b>22 067</b>	<b>13 591</b>	<b>5 442</b>	<b>3 566</b>	<b>174 508</b>	<b>86 180</b>
<b>Tahun/Year 2017</b>	<b>126 457</b>	<b>11 127</b>	<b>16 448</b>	<b>8 497</b>	<b>5 473</b>	<b>4 082</b>

Sumber : UPT. Pengelolaan Prasarana Perhubungan Lalu Lintas Angkutan Jalan Jember.

Source : UPT. Management of Road Transportation Road Transportation Infrastructure Jember Regency

**Tabel****7.2.8**

Table

**Banyaknya Penumpang AKDP menurut PO yang Berangkat dan Datang di Terminal Ambulu Menurut Bulan di Kabupaten Jember, 2018***The Number of Passengers AKDP by PO from and to Ambulu Station by Month in Jember Regency, 2018*

		Ambulu-Malang			
Bulan Month		Borobudur		Restu Agung	
		Berangkat	Datang	Beangkat	Datang
		<i>Depart</i>	<i>Arrived</i>	<i>Depart</i>	<i>Arrived</i>
(1)		(2)	(3)	(4)	(5)
1	Januari/ <i>January</i>	137	4	11	-
2	Pebruari/ <i>February</i>	102	4	-	-
3	Maret/ <i>Maret</i>	134	5	-	-
4	April/ <i>April</i>	113	-	38	3
5	Mei/ <i>May</i>	102	-	96	2
6	Juni/ <i>June</i>	138	10	155	-
7	Juli/ <i>July</i>	60	-	86	-
8	Agustus/ <i>August</i>	-	-	107	7
9	September/ <i>September</i>	16	-	97	5
10	Oktober/ <i>October</i>	87	-	84	-
11	November/ <i>November</i>	134	-	96	2
12	Desember/ <i>December</i>	63	1	83	-
<b>Tahun/Year 2018</b>		<b>1 086</b>	<b>24</b>	<b>853</b>	<b>28</b>
<b>Tahun/Year 2017</b>		<b>1 233</b>	<b>11</b>	<b>1 236</b>	<b>-</b>

Sumber : UPT. Pengelolaan Prasarana Perhubungan Lalu Lintas Angkutan Jalan Jember.

Source : UPT. Management of Road Transportation Road Transportation Infrastructure Jember Regency

TOURISM

Lanjutan Tabel/Continued Table : 7.2.8

	Bulan <i>Month</i>	Ambulu-Ponorogo		Ambulu-Madura	
		Akas		Restu Agung	
		Berangkat	Datang	Beangkat	Datang
		<i>Depart</i>	<i>Arrived</i>	<i>Depart</i>	<i>Arrived</i>
(1)	(2)	(3)	(4)	(5)	
1	Januari/ <i>January</i>	716	480	56	54
2	Pebruari/ <i>February</i>	470	355	70	77
3	Maret/ <i>Maret</i>	485	332	62	53
4	April/ <i>April</i>	558	437	49	61
5	Mei/ <i>May</i>	532	238	64	85
6	Juni/ <i>June</i>	1 803	906	220	182
7	Juli/ <i>July</i>	1 084	625	65	86
8	Agustus/ <i>August</i>	630	434	70	54
9	September/ <i>September</i>	708	416	104	79
10	Oktober/ <i>October</i>	638	419	107	52
11	November/ <i>November</i>	648	357	24	49
12	Desember/ <i>December</i>	1 175	760	23	61
<b>Tahun/Year 2018</b>		<b>9 447</b>	<b>5 759</b>	<b>914</b>	<b>893</b>
<b>Tahun/Year 2017</b>		<b>8 433</b>	<b>5 490</b>	<b>727</b>	<b>699</b>

Sumber : UPT. Pengelolaan Prasarana Perhubungan Lalu Lintas Angkutan Jalan Jember.

Source : UPT. Management of Road Transportation Road Transportation Infrastructure Jember Regency

Lanjutan Tabel/Continued Table : 7.2.8

		Ambulu-Surabaya					
Bulan Month	Akas		Ladju		Sabar Indah		
	Berang- kat	Datang	Berang- kat	Datang	Berang- kat	Datang	
	<i>Depart</i>	<i>Arrived</i>	<i>Depart</i>	<i>Arrived</i>	<i>Depart</i>	<i>Arrived</i>	
(1)	(2)	(3)	(4)	(5)	(4)	(7)	
1	Januari/ January	101	80	799	751	799	1 774
2	Pebruari/ February	147	159	810	753	810	1 570
3	Maret/ Maret	202	202	875	1 062	875	1 586
4	April/ April	109	72	1 037	1 149	1 037	1 604
5	Mei/ May	84	93	724	793	724	1 826
6	Juni/ June	470	614	2 048	1 928	2 048	3 274
7	Juli/ July	252	140	1 302	1 302	1 302	2 458
8	Agustus/ August	195	139	1 220	1 318	1 220	2 302
9	September/ September	140	138	1 181	1 218	1 181	2 048
10	Oktober/ October	144	130	1 148	1 198	1 148	1 948
11	November/ November	78	98	1 288	1 327	1 288	2 121
12	Desember/ December	147	90	1 551	1 846	1 551	2 859
<b>Tahun/Year 2018</b>		<b>2 069</b>	<b>1 955</b>	<b>13 983</b>	<b>14 645</b>	<b>26 209</b>	<b>25 370</b>
<b>Tahun/Year 2017</b>		<b>2 594</b>	<b>1 939</b>	<b>10 987</b>	<b>13 738</b>	<b>21 807</b>	<b>23 368</b>

Sumber : UPT. Pengelolaan Prasarana Perhubungan Lalu Lintas Angkutan Jalan Jember.

Source : UPT. Management of Road Transportation Road Transportation Infrastructure Jember Regency

TOURISM

**Tabel**  
Table

7.2.9

**Banyaknya Penumpang Angkutan Kota menurut Kode Angkot yang Berangkat dan Datang di Terminal Arjasa Menurut Bulan di Kabupaten Jember, 2018**  
*The Number of Passengers City Transport by Code Transport from and to Arjasa Station by Month in Jember Regency, 2018*

	Bulan Month	Arjasa-TW.Alun			
		A		B	
		Berangkat	Datang	Beangkat	Datang
		<i>Depart</i>	<i>Arrived</i>	<i>Depart</i>	<i>Arrived</i>
(1)	(2)	(3)	(4)	(5)	
1	Januari/ <i>January</i>	5 452	4 764	5316	4 686
2	Pebruari/ <i>February</i>	5 220	4 270	5607	4 708
3	Maret/ <i>Maret</i>	6 080	4 140	6060	4 255
4	April/ <i>April</i>	4 964	4 185	4899	4 179
5	Mei/ <i>May</i>	5375	4 643	5430	4 887
6	Juni/ <i>June</i>	5 659	4 717	6049	5 024
7	Juli/ <i>July</i>	6 090	4 997	5706	5 003
8	Agustus/ <i>August</i>	5 767	5 276	5635	5 033
9	September/ <i>September</i>	5 599	5 057	5358	4 838
10	Oktober/ <i>October</i>	5 534	5 105	5775	5 254
11	November/ <i>November</i>	5 354	4 849	5477	4 854
12	Desember/ <i>December</i>	6 161	5 900	5850	5 299
<b>Tahun/Year 2018</b>		<b>67 255</b>	<b>57 903</b>	<b>67162</b>	<b>58 020</b>
<b>Tahun/Year 2017</b>		<b>22 084</b>	<b>21 245</b>	<b>21 515</b>	<b>19 920</b>

Sumber : UPT. Pengelolaan Prasarana Perhubungan Lalu Lintas Angkutan Jalan Jember.

Source : UPT. Management of Road Transportation Road Transportation Infrastructure Jember Regency

Lanjutan Tabel/Continued Table : 7.2.9.

Bulan <i>Month</i>	Arjasa-Kampus- Pakusari		Arjasa-Gebang- Tw.Alun		
	K		L		
	Berang- kat	Datang	Beang- kat	Datang	
	<i>Depart</i>	<i>Arrived</i>	<i>Depart</i>	<i>Arrived</i>	
(1)	(2)	(3)	(4)	(5)	
1	Januari/ <i>January</i>	2 895	2 350	-	-
2	Pebruari/ <i>February</i>	3 857	2 283	-	-
3	Maret/ <i>Maret</i>	3 362	2 077	-	-
4	April/ <i>April</i>	3 322	1 861	-	-
5	Mei/ <i>May</i>	3 336	1 939	-	-
6	Juni/ <i>June</i>	3 489	2 028	-	-
7	Juli/ <i>July</i>	3 486	2 121	-	-
8	Agustus/ <i>August</i>	3 744	2 340	-	-
9	September/ <i>September</i>	3 591	2 341	-	-
10	Oktober/ <i>October</i>	3 293	2 384	-	-
11	November/ <i>November</i>	3 494	2 335	-	-
12	Desember/ <i>December</i>	3 192	2 321	-	-
<b>Tahun/Year 2018</b>		<b>40 061</b>	<b>26 380</b>	-	-
<b>Tahun/Year 2017</b>		<b>19 237</b>	<b>18 251</b>	<b>6 320</b>	<b>3 302</b>

Sumber : UPT. Pengelolaan Prasarana Perhubungan Lalu Lintas Angkutan Jalan Jember.

Source : UPT. Management of Road Transportation Road Transportation  
Infrastructure Jember Regency



TOURISM

Lanjutan Tabel/Continued Table : 7.2.9.

	Bulan <i>Month</i>	Arjasa-Ajung				Ajung-Arjasa	
		O		P		N	
		Berangkat <i>Depart</i>	Datang <i>Arrived</i>	Berangkat <i>Depart</i>	Datang <i>Arrived</i>	Berangkat <i>Depart</i>	Datang <i>Arrived</i>
(1)	(2)	(3)	(4)	(5)	(6)	(7)	
1	Januari/ <i>January</i>	671	605	1 007	1 459	-	-
2	Pebruari/ <i>February</i>	327	334	1 351	1 491	-	-
3	Maret/ <i>Maret</i>	438	382	1 815	1 480	-	-
4	April/ <i>April</i>	366	326	1 363	1 272	-	-
5	Mei/ <i>May</i>	448	382	1 274	1 469	-	-
6	Juni/ <i>June</i>	324	250	1 541	1 561	-	-
7	Juli/ <i>July</i>	422	325	1 752	1 652	-	-
8	Agustus/ <i>August</i>	461	373	1 733	1 791	-	-
9	September/ <i>September</i>	681	495	1 779	1 612	-	-
10	Oktober/ <i>October</i>	754	489	2 105	1 868	-	-
11	November/ <i>November</i>	626	433	2 072	1 840	-	-
12	Desember/ <i>December</i>	640	536	2 194	2 017	-	-
<b>Tahun/Year 2018</b>		<b>6 158</b>	<b>4 930</b>	<b>19 986</b>	<b>19 506</b>	-	-
<b>Tahun/Year 2017</b>		<b>17 779</b>	<b>12 851</b>	<b>9 305</b>	<b>7011</b>	<b>20 037</b>	<b>18 157</b>

Sumber : UPT. Pengelolaan Prasarana Perhubungan Lalu Lintas Angkutan Jalan Jember.

Source : UPT. Management of Road Transportation Road Transportation Infrastructure Jember Regency

**Tabel 7.2.10**  
Table

**Banyaknya Penumpang Angkutan Kota/Pedesaan menurut PO yang Berangkat dan Datang di Terminal Ambulu Menurut Bulan di Kabupaten Jember, 2018**

*The Number of Passengers City/Rural Transport by PO from and to Ambulu Station by Month in Jember Regency, 2018*

	Bulan Month  (1)	Damri			
		Tw. Alun-Andongrejo		Tw. Alun-Payangan	
		Berangkat	Datang	Berangkat	Datang
		<i>Depart</i>	<i>Arrived</i>	<i>Depart</i>	<i>Arrived</i>
	(2)	(3)	(4)	(5)	
1	Januari/ <i>January</i>	479	1 036	469	600
2	Pebruari/ <i>February</i>	418	920	250	468
3	Maret/ <i>Maret</i>	395	795	353	666
4	April/ <i>April</i>	478	863	428	564
5	Mei/ <i>May</i>	382	604	356	549
6	Juni/ <i>June</i>	533	713	402	440
7	Juli/ <i>July</i>	636	1 136	476	658
8	Agustus/ <i>August</i>	483	1 127	435	760
9	September/ <i>September</i>	383	946	424	841
10	Oktober/ <i>October</i>	561	1 031	533	889
11	November/ <i>November</i>	508	1 141	494	921
12	Desember/ <i>December</i>	580	999	587	879
<b>Tahun/Year 2018</b>		<b>5 836</b>	<b>11 311</b>	<b>5 207</b>	<b>8 235</b>
<b>Tahun/Year 2017</b>		<b>5 431</b>	<b>8 722</b>	<b>4 700</b>	<b>4 863</b>

Sumber : UPT. Pengelolaan Prasarana Perhubungan Lalu Lintas Angkutan Jalan Jember.

*Source : UPT. Management of Road Transportation Road Transportation Infrastructure Jember Regency*

**Tabel****7.2.11****Banyaknya Armada menurut PO dan Kode Angkot yang Berangkat dan Datang di Terminal Arjasa Kabupaten Jember, 2018**

Table

*The Number of Unit by PO and Code Transport from and to Arjasa Station in Jember Regency, 2018*

	Nama PO	Jurusan	2018
	Type of Product	Majors	
	(1)	(2)	(3)
<b>A</b>	<b>AKDP</b>		
1	Jember Indah	Arjasa-Situbondo	27
2	Restu Agung	Arjasa-Situbondo	2
3	Borobudur	Arjasa-Situbondo	2
4	Putra Mandiri	Arjasa-Situbondo	2
<b>Tahun/ Year 2018</b>			<b>33</b>
<b>B</b>	<b>Angkutan Kota/ City Transport</b>		
1	A	Arjasa-Tw.Alun	32
2	B	Arjasa-Tw.Alun	7
3	K	Arjasa-Kampus-Pakusari	10
4	N	Ajung-Arjasa	4
5	O	Arjasa-Ajung	3
6	P	Arjasa-Ajung	1
7	L	Arjasa-Gebang-Tw.Alun	1
<b>Tahun/Year 2018</b>			<b>58</b>

Sumber : UPT. Pengelolaan Prasarana Perhubungan Lalu Lintas Angkutan Jalan Jember.

Source : UPT. Management of Road Transportation Road Transportation Infrastructure Jember Regency

**Tabel** **7.2.12** **Banyaknya Armada menurut PO yang Berangkat dan Datang di Terminal Ambulu Kabupaten Jember, 2018**  
*Table The Number of Unit by PO from and to Ambulu Station in Jember Regency, 2018*

	Nama PO	Jurusan	2018
	<i>Type of Product</i>	<i>Majors</i>	
	(1)	(2)	(3)
<b>A</b>	<b>AKDP</b>		
1	Borobudur	Ambulu-Malang	1
2	Restu Agung	Ambulu-Malang	1
3	Akas	Ambulu-Ponorogo	2
4	Akas	Ambulu-Madura	1
5	Akas	Ambulu-Surabaya	1
6	Ladju	Ambulu-Surabaya	7
7	Sabar Indah	Ambulu-Surabaya	13
<b>Tahun/ Year 2018</b>			<b>26</b>
<b>B</b>	<b>Angkutan Kota/Pedesaan</b>		
	<b>City/Rural Transport</b>		
1	Damri	Tw. Alun-Andongrejo	2
2	Damri	Tw. Alun-Payangan	2
<b>Tahun/Year 2018</b>			<b>4</b>

Sumber : UPT. Pengelolaan Prasarana Perhubungan Lalu Lintas Angkutan Jalan Jember.

Source : UPT. Management of Road Transportation Road Transportation Infrastructure Jember Regency

TOURISM

**Tabel** **7.2.13** **Banyaknya Kecelakaan Lalu Lintas Menurut Bulan dan Korban/Kerugian di Kabupaten Jember, 2018**  
*The Number of Traffic Accident By Month and Victim/Loss in Jember Regency, 2018*

Bulan <i>Month</i>	Kejadian Kecelakaan <i>Accident Happening</i>	Korban/ <i>Victim</i>			Kerugian <i>Loss (Rp)</i>
		Meninggal <i>Dead</i>	Luka berat <i>Severely Injured</i>	Luka ringan <i>Mildly Injured</i>	
(1)	(2)	(3)	(4)	(5)	(6)
1 Januari/ <i>January</i>	120	39	2	146	125 100 000
2 Pebruari/ <i>February</i>	93	35	1	98	97 100 000
3 Maret/ <i>Maret</i>	119	38	3	128	183 700 000
4 April/ <i>April</i>	111	27	4	126	85 400 000
5 Mei/ <i>May</i>	116	37	2	130	106 800 000
6 Juni/ <i>June</i>	85	23	1	107	88 500 000
7 Juli/ <i>July</i>	136	41	-	150	120 400 000
8 Agustus/ <i>August</i>	128	41	2	136	94 800 000
9 September/ <i>September</i>	112	29	3	140	125 500 000
10 Oktober/ <i>October</i>	79	23	-	107	102 800 000
11 November/ <i>November</i>	95	30	2	127	173 000 000
12 Desember/ <i>December</i>	82	25	-	107	80 700 000
<b>Tahun/Year 2018</b>	<b>1 276</b>	<b>388</b>	<b>20</b>	<b>1 502</b>	<b>1 383 800 000</b>
<b>Tahun/Year 2017</b>	<b>1 121</b>	<b>350</b>	<b>12</b>	<b>1 274</b>	<b>1 041 900 000</b>
<b>Tahun/Year 2015</b>	<b>954</b>	<b>392</b>	<b>11</b>	<b>1 065</b>	<b>1 121 400 000</b>

Sumber : SATLANTAS POLRES Jember.

Source: Traffic Police Regency of Jember

**Tabel 7.2.14** Banyaknya Bus dan Penumpang yang Berangkat dan Datang di Terminal Menurut Bulan di Kabupaten Jember, 2018  
*The Number of Bus and Passengers from and to Bus Station By Month in Jember Regency, 2018*

	Bulan Month	Berangkat/ From		Datang/ To	
		Bus Bus	Penumpang Passengers	Bus Bus	Penumpang Passengers
	(1)	(2)	(3)	(4)	(5)
1	Januari/ <i>January</i>	6 550	67 095	6 550	83 852
2	Pebruari/ <i>February</i>	6 048	58 898	6 048	73 608
3	Maret/ <i>Maret</i>	6 821	66 888	6 821	82 206
4	April/ <i>April</i>	6 627	65 213	6 627	80 999
5	Mei/ <i>May</i>	6 662	65 175	6 662	81 779
6	Juni/ <i>June</i>	7 647	94 435	7 647	131 206
7	Juli/ <i>July</i>	7 274	79 518	7 274	100 856
8	Agustus/ <i>August</i>	6 975	73 997	6 975	94 082
9	September/ <i>September</i>	6 405	66 382	6 405	86 349
10	Oktober/ <i>October</i>	6 683	70 741	6 683	92 455
11	November/ <i>November</i>	6 447	68 343	6 447	88 199
12	Desember/ <i>December</i>	6 636	73 589	6 636	101 568
<b>Tahun/Year 2018</b>		<b>80 775</b>	<b>850 274</b>	<b>80 775</b>	<b>1 097 159</b>
<b>Tahun/Year 2017</b>		<b>76 185</b>	<b>76 5253</b>	<b>76 185</b>	<b>936 577</b>
<b>Tahun/Year 2015</b>		<b>73 457</b>	<b>1 216 202</b>	<b>73 457</b>	<b>960 265</b>

Sumber : Dinas Perhubungan Kabupaten Jember  
 Source : *Transportation Service Regency of Jember*

TOURISM

**Tabel 7.2.15** **Banyaknya Penumpang Kereta Api yang Datang, Berangkat, Dan Pendapatan Setiap bulan di Kabupaten Jember Tahun 2018**  
*The Number of Train Coming and Leaving Passengers And Income by Month in Jember Regency, 2018*

No Num	Bulan Month	Penumpang/ Passengers	
		Datang Coming	Berangkat Leaving
(1)	(2)	(3)	(4)
1	Januari/ January	66 509	61 879
2	Pebruari/ February	66 175	60 805
3	M a r e t/ M a r e t	29 709	67 887
4	A p r i l/ A p r i l	62 460	59 673
5	M e i/ M a y	67 842	63 352
6	J u n i/ J u n e	72 252	68 755
7	J u l i/ J u l y	80 244	76 932
8	Agustus/ August	75 048	67 947
9	September/ September	72 529	67 955
10	Oktober/ October	72 273	68 016
11	Nopember/ November	75 612	72 915
12	Desember/ December	90 262	89 721
<b>Tahun/Year 2018</b>		<b>870 912</b>	<b>825 833</b>
<b>Tahun/Year 2017</b>		<b>903 756</b>	<b>924 027</b>

Sumber : PT KAI Daerah Operasi IX Jember.

Source: PT KAI Operational Area IX Jember

**Tabel**  
Tabel

7.2.16

**Banyaknya Penumpang Pesawat Terbang yang Datang, Berangkat, Dan Pendapatan Setiap bulan di Kabupaten Jember Tahun 2018**  
*The Number of Plane Coming and Leaving Passengers And Income by Month in Jember Regency, 2018*

No Num	Bulan Month	Penumpang/ Passengers	
		Datang Coming	Berangkat Leaving
(1)	(2)	(3)	(4)
1	Januari/ <i>January</i>	3 028	3 446
2	Pebruari/ <i>February</i>	3 313	3 320
3	M a r e t/ <i>M a r e t</i>	3 746	3 881
4	A p r i l/ <i>A p r i l</i>	3 780	3 919
5	M e i/ <i>May</i>	3 111	3 154
6	J u n i/ <i>June</i>	2 958	3 038
7	J u l i/ <i>July</i>	3 188	3 269
8	Agustus/ <i>August</i>	3 469	3 425
9	September/ <i>September</i>	3 174	3 174
10	Oktober/ <i>October</i>	3 329	3 398
11	Nopember/ <i>November</i>	2 614	2 659
12	Desember/ <i>December</i>	2 770	2 755
<b>Tahun/Year 2018</b>		<b>38 480</b>	<b>39 438</b>

Sumber : Bandara Noto Hadi Negero Jember.

Source: Noto Hadi Negero Airport Jember



## TOURISM

**Tabel**  
Tabel

7.2.17

**Banyaknya Muat - Bongkar Barang (KG) di Stasiun KA Setiap bulan di Kabupaten Jember Tahun 2018**

*The Number of Load-Unloading Goods (Kg) at The Railway Station by Month in Jember Regency, 2018*

No Num	Bulan Month	Barang/ Goods	
		Datang Coming	Berangkat Leaving
(1)	(2)	(3)	(4)
1	Januari/ January	103 807	50 973
2	Pebruari/ February	102 198	50 397
3	M a r e t/ M a r e t	105 958	48 794
4	A p r i l/ A p r i l	100 209	46 624
5	M e i/ M a y	112 076	53 425
6	J u n i/ J u n e	67 426	47 238
7	J u l i/ J u l y	113 084	61 019
8	Agustus/ August	123 663	64 391
9	September/ September	117 406	57 159
10	Oktober/ October	140 012	58 241
11	Nopember/ November	142 663	55 424
12	Desember/ December	153 484	56 189
<b>Tahun/Year 2018</b>		<b>1 381 983</b>	<b>649 870</b>
<b>Tahun/Year 2017</b>		<b>1 056 923</b>	<b>836 270</b>

Sumber : PT KAI Daerah Operasi IX Jember.  
Source: PT KAI Operational Area IX Jember

### 7.3 Pos dan Telekomunikasi/*Post and Telecommunication*

**Tabel 7.3.1** Perkembangan Banyaknya Alat Produksi Pos Menurut Jenis di Kabupaten Jember, 2014- 2018  
*Table 7.3.1 Development of Number of Postal Production Equipment by Type in Jember Regency, 2014-2018*

Alat Produksi POS <i>Post Production Tools</i>	2014	2015	2016	2017	2018
(1)	(2)	(3)	(4)	(5)	(6)
1. Kantor Pos Kelas IV <i>Post Office Class IV</i>	1	1	1	1	1
2. Kantor Pos Kelas IX – X <i>Post Office Class IX – X</i>	32	36	36	36	36
3. Pos Keliling <i>Moving Post</i>	-	-	-	-	-
4. Agen Pos <i>Post Agent</i>	12	-	15	20	9
5. Rumah Pos <i>Post House</i>	-	-	-	-	-
6. Kotak Pos <i>Mailbox</i>	200	200	200	200	200
7. Tromol Pos <i>Postal Box</i>	6	6	6	6	6
8. Bus Surat <i>Letter Box</i>	-	-	-	-	-

Sumber : PT. Pos Indonesia (Persero) Kantor Pos III Jember.

Source : PT. Pos Indonesia (Persero) Post Office III Jember

TOURISM

**Perkembangan Banyaknya Layanan Pos yang Dikirim dan Diterima Menurut Jenis Layanan di Kabupaten Jember Tahun 2015-2018**

**Tabel 7.3.2**  
*Table*

*The Development of Number of Post Service Sent and Received By Type of Service in Jember Regency, 2015-2018*

	Layanan POS <i>Post Service</i>	2015	2016	2017	2018
	(1)	(2)	(3)	(4)	(5)
<b>1 Pos Paket Dikirim/ Post Package Sent:</b>					
Dalam Negeri Biasa/ <i>Ordinary Domestic</i>		9 097	11 826	12 142	12 221
Dalam Negeri Kilat/ <i>Special Domestic</i>		7 189	9 345	10 241	11 189
Luar Negeri Biasa/ <i>Ordinary Foreign</i>		1 481	1 925	2 351	2 151
Luar Negeri Kilat/ <i>Special Foreign</i>		2 586	3 361	3 451	3 325
<b>2 Pos Paket Diterima/ Post Package Received :</b>					
Dalam Negeri Biasa/ <i>Ordinary Domestic</i>		8 784	11 419	12 568	12 762
Dalam Negeri Kilat/ <i>Special Domestic</i>		18 420	21 946	23 001	23 125
Luar Negeri Biasa/ <i>Ordinary Foreign</i>		966	1 256	15 246	1 325
Luar Negeri Kilat/ <i>Special Foreign</i>		748	973	1 002	1 251
<b>3 Surat Biasa/ Ordinary Letter :</b>					
Dikirim/ <i>Sent</i>		122 041	73 517	74 251	71 254
Diterima/ <i>Received</i>		61 855	58 544	59 251	62 142
<b>4 Pos Kilat/ Special Delivery :</b>					
Dikirim/ <i>Sent</i>		4 648	4 351	4 925	7 657
Diterima/ <i>Received</i>		221 974	154 258	162 541	165 254
<b>5 Pos Kilat Khusus/ Express Delivery :</b>					
Dikirim/ <i>Sent</i>		113 137	144 071	25 141	154 214
Diterima/ <i>Received</i>		325 272	392 851	472 463	532 542

Sumber : PT. Pos Indonesia (Persero) Kantor Pos III Jember.

Source : PT. Pos Indonesia (Persero) Post Office III Jember

**Tabel 7.3.3** Perkembangan Banyaknya Surat Dalam dan Luar Negeri yang Dikirim dan Diterima di Kabupaten Jember, 2000 – 2018  
*The Development of Number of Domestic and Foreign Letter Sent and Received in Jember Regency, 2000 – 2018*

Tahun Year	Dalam Negeri/ Domestic		Luar Negeri/ Foreign	
	Dikirim Sent	Diterima Received	Dikirim Sent	Diterima Received
(1)	(2)	(3)	(4)	(5)
2000	2 372 242	1 354 118	106 178	184 327
2001	2 913 162	2 414 201	97 728	205 110
2002	2 552 814	2 600 090	25 511	22 500
2003	1 104 364	481 405	6 219	6 552
2004	699 864	276 145	4 817	5 126
2005	189 913	172 390	7 975	19 545
2006	240 177	188 660	6 467	11 818
2007	288 212	226 392	7 760	14 181
2008	336 553	351 968	9 825	17 398
2009	454 347	422 362	12 281	21 748
2010	1 313 954	824 143	145 995	15 211
2011	491 586	873 655	2 321	648
2012	551 840	983 473	4 116	10 411
2013	845 748	997 489	6 797	11 478
2014	363 149	673 021	3 178	10 373
2015	235 116	599 976	4 710	9 125
2016	305 651	767 966	5 622	9 989
2017	363 166	864 696	5 825	10 512
2018	335 258	844 542	6 387	11 251

Sumber : PT. Pos Indonesia (Persero) Kantor Pos III Jember.

Source : PT. Pos Indonesia (Persero) Post Office III Jember

TOURISM

**Perkembangan Banyaknya Paket Pos Dalam dan Luar Negeri yang Dikirim dan**

**Diterima di Kabupaten Jember Tahun 2000-2018**

**Tabel 7.3.4** *The Development of Number of Domestic and Foreign Post Package Sent and Receive in Jember Regency, 2000-2018*

Tahun Year	Dikirim/Sent		Diterima/Received	
	Banyaknya Number	Berat Weight ( Kg )	Banyaknya Number	Berat Weight ( Kg )
(1)	(2)	(3)	(4)	(5)
2000	20 094	100 470,00	9 188	91 880,00
2001	26 334	333 656,27	27 311	561 275,00
2002	3 552	53 280,00	8 899	133 485,00
2003	6 970	275 281,00	6 349	34 110,00
2004	6 541	258 337,59	5 758	30 934,85
2005	9 955	479 565,61	8 686	50 145,75
2006	10 831	34 650,00	11 045	17 660,00
2007	12 997	41 580,00	13 254	20 592,00
2008	15 845	48 818,00	15 543	25 781,00
2009	19 806	61 023,00	19 429	32 226,00
2010	25 375	824 346,00	25 920	51 613,00
2011	913	29 660,00	3 101	6 162,00
2012	65 828	119 605,68	6 407	13 147,00
2013	74 978	121 457,00	11 074	20 474,00
2014	44 509	267 054,00	24 060	144 360,00
2015	20 353	214 975,00	28 918	173 508,00
2016	41 158	296 251,00	30 118	201 222,00
2017	43 111	351 712,00	34 251	271 251,00
2018	34 518	266 215,00	39 211	291 221,00

Sumber : PT. Pos Indonesia (Persero) Kantor Pos III Jember.

Source : PT. Pos Indonesia (Persero) Post Office III Jember

**Tabel 7.3.5** **Perkembangan Banyaknya Giro / Cek Pos yang Diterima dan Dibayarkan Tahun di Kabupaten Jember 2003-2018**  
*The Development of Amount of Postal Clearing/Money Order Received and Paid in Jember Regency, 2003-2018*

Tahun Year	Diterima / Received		Dibayar/ Paid	
	Jumlah/ Amount	Nilai/ Value ( Rp )	Jumlah/ Amount	Nilai/ Value ( Rp )
(1)	(2)	(3)	(4)	(5)
2003	10 161	148 181 549 556	3 507	156 050 495 900
2004	17 184	147 990 348 368	2 947	183 568 382 448
2005	20 621	177 588 418 041	3 536	220 282 058 937
2006	29 668	105 620 352 080	482 432	124 288 117 530
2007	62 173	362 224 958 352	499 463	128 675 784 346
2008	25 918	190 914 470 661	501 217	198 686 008 762
2009	31 088	177 198 880 697	503 128	199 195 537 916
2010	4 257	148 127 255 865	9 352	243 862 158 171
2011	129 141	130 796 868 401	128 003	381 133 248 077
2012	128	473 760 400	127	473 681 500
2013	650	2 014 679 500	558	1 938 267 600
2014	1 462	46 794 842 151	941	198 726 608 656
2015	1 695	53 814 068 473	1 138	240 459 196 473
2016	401	3 002 146 400	398	2 991 549 500
2017	711	2 521 225 114	501	2 121 220 500
2018	960	3 103 653 903	698	2 401 210 000

Sumber : PT. Pos Indonesia (Persero) Kantor Pos III Jember.

Source : PT. Pos Indonesia (Persero) Post Office III Jember

TOURISM

**Perkembangan Banyaknya Penjualan Benda Pos dan Materai di Kabupaten Jember, 2004-2018**

**Tabel 7.3.6** *The Development of Amount of Postal Product and Stamp Sale in Jember Regency, 2004- 2018*

Tahun Year	Nilai Penjualan/ Value of Sale	
	Benda Pos/ Postal Product	Materai/ Stamp
(1)	(2)	(3)
2004	986 719 450	6 365 550 000
2005	1 184 063 340	7 638 660 000
2006	670 336 991	4 884 336 000
2007	750 222 900	6 157 469 000
2008	446 020 000	11 139 345 000
2009	397 010 000	12 359 460 000
2010	345 690 000	14 117 250 000
2011	256 495 000	14 469 000 000
2012	240 480 000	15 458 550 000
2013	237 169 125	17 707 260 000
2014	204 759 500	17 285 190 000
2015	247 758 995	20 915 079 900
2016	214 459 500	20 320 500 000
2017	237 251 000	21 225 555 000
2018	214 251 500	24 445 650 000

Sumber : PT. Pos Indonesia (Persero) Kantor Pos III Jember.  
 Source : PT. Pos Indonesia (Persero) Post Office III Jember

**Tabel 7.3.7** Perkembangan Banyaknya Uang yang Dikirim dan Diterima di Kabupaten Jember Tahun 2003-2018  
*The Development of Amount of Money Sent and Received in Jember Regency, 2003-2018*

Tahun Year	Diterima / Received		Dibayar/ Paid	
	Jumlah/ Amount	Nilai/ Value ( Rp )	Jumlah/ Amount	Nilai/ Value ( Rp )
(1)	(2)	(3)	(4)	(5)
2003	602 412	7 172 410 902	135 539	28 871 658 455
2004	73 087	7 308 786 783	208 133	31 220 098 674
2005	87 704	8 770 544 140	249 760	37 464 118 409
2006	18 587	4 901 278 641	49 822	26 212 004 248
2007	64 599	11 178 052 000	427 987	67 075 321 000
2008	108 362	11 953 177 630	738 677	110 861 705 368
2009	139 754	18 021 834 616	818 912	158 773 112 290
2010	23 506	22 097 098 052	223 078	226 613 144 840
2011	27 812	33 178 973 510	264 694	293 424 139 550
2012	31 459	30 149 340 150	395 504	359 165 654 400
2013	32 157	46 540 763 700	221 340	385 722 903 012
2014	32 736	52 661 878 872	197 798	324 890 101 973
2015	32 815	33 165 258 152	188 241	315 252 110 975
2016	26 551	57 689 751 099	121 727	228 134 668 316
2017	33 152	61 125 751 121	202 244	311 255 954 245
2018	98 521	33 178 973 510	224 278	226 681 744 840

Sumber : PT. Pos Indonesia (Persero) Kantor Pos III Jember.

Source : PT. Pos Indonesia (Persero) Post Office III Jember



<https://jemberkab.bps.go.id>

PDRB Atas dasar Harga Konstan  
Mengalami Peningkatan dari tahun 2017 Sebesar  
48,912 Triliun Menjadi 51.472 Triliun di Tahun 2018

Tahun 2018  
51.472 Triliun



Tahun 2017  
48.912 Triliun

Th 2018  
72.312 Triliun

Th 2017  
67.474 Triliun

Besarnya PDRB Atas dasar Harga Berlaku  
Mengalami Peningkatan dari tahun 2017 Sebesar  
67.474 Triliun Menjadi 72.312 Triliun di Tahun 2018



**Sistem Neraca Nasional**  
*System of national accounts*





**PENJELASAN TEKNIS**

1. Penghitungan statistik neraca nasional mengikuti buku petunjuk yang diterbitkan oleh Perserikatan Bangsa Bangsa (PBB) dikenal sebagai Sistem Neraca Nasional (SNN). SNN adalah rekomendasi internasional tentang bagaimana menyusun ukuran aktivitas ekonomi yang sesuai dengan standar neraca baku yang didasarkan pada prinsip-prinsip ekonomi. Rekomendasi yang dimaksud dinyatakan dalam sekumpulan konsep, definisi, klasifikasi, dan aturan neraca yang disepakati secara internasional dalam mengukur indikator tertentu seperti Produk Domestik Bruto (PDB). Salah satu bentuk adaptasi pencatatan statistik nasional adalah melakukan perubahan tahun dasar PDB Indonesia dari tahun 2000 ke 2010. Perubahan tahun dasar PDB dilakukan seiring dengan mengadopsi rekomendasi PBB yang tertuang dalam Sistem Neraca Nasional 2008 (SNA 2008).
2. Produk Domestik Bruto pada tingkat nasional serta Produk Domestik Regional Bruto (PDRB) pada tingkat regional (provinsi) menggambarkan kemampuan suatu wilayah untuk menciptakan nilai tambah pada suatu waktu tertentu. Untuk menyusun PDB

**TECHNICAL NOTES**

1. *The method used to estimate national accounts statistics is based on the standard guidelines formed by United Nation known as System of National Accounts (SNA). SNA is the internationally agreed standard set of recommendations on how to compile measures of economic activity in accordance with strict accounting conventions based on economic principles. The recommendations are expressed in term of a set of concepts, definitions, classifications and accounting rules that comprise the internationally agreed standard for measuring indicators such as Gross Domestic Product (GDP). One of the improvement in the national statistical system is to rebase GDP form base year 2000 to 2010 in order to capture current economic condition. It is in line with the United Nations (UN) recommendation on 2008 SNA.*
2. *The basic measure of the value added arising from economic activity is known as Gross Domestic Product at the national level and Gross Regional Domestic Product (GRDP) at the regional level (provinces/regencies/municipalities).*

maupun PDRB digunakan 2 pendekatan, yaitu lapangan usaha dan pengeluaran. Keduanya menyajikan komposisi data nilai tambah dirinci menurut sumber kegiatan ekonomi (lapangan usaha) dan menurut komponen penggunaannya. PDB maupun PDRB dari sisi lapangan usaha merupakan penjumlahan seluruh komponen nilai tambah bruto yang mampu diciptakan oleh sektor-sektor ekonomi atas berbagai aktivitas produksinya. Sedangkan dari sisi pengeluaran menjelaskan tentang penggunaan dari nilai tambah tersebut.

3. PDB menurut lapangan usaha mengalami perubahan klasifikasi dari 9 lapangan usaha menjadi 17 lapangan usaha. PDB menurut lapangan usaha dirinci menurut total nilai tambah dari seluruh sektor ekonomi yang mencakup lapangan usaha Pertanian, Kehutanan, dan Perikanan; Pertambangan dan Penggalian; Industri Pengolahan; Pengadaan Listrik dan Gas; Pengadaan Air, Pengelolaan Sampah, Limbah dan Daur Ulang; Konstruksi; Perdagangan Besar dan Eceran, Reparasi Mobil dan Sepeda Motor; Transportasi dan Pergudangan; Penyediaan Akomodasi dan Makan Minum; Informasi dan Komunikasi; Jasa Keuangan dan Asuransi; Real Estat; Jasa Perusahaan; Administrasi

*To compile these statistics, two approaches have been used, i.e. "production approach" and "expenditure approach". The first approach is to measure value added produced by various kinds of economic activities, while the second approach is to measure final uses of the country's output. In other words, GDP/GRDP is the sum of total value added produced by all economic industries (activities) and the way of using it.*

3. *GDP by industry classification changes from 9 sectors to 17 industries. GDP by industry is classified by types of economic activities such as Agriculture, Forestry and Fishing; Mining and Quarrying; Manufacturing; Electricity and Gas; Water supply, Sewerage, Waste Management and Remediation Activities; Construction; Wholesale and Retail Trade; Repair of Motor Vehicles and Motorcycles; Transportation and Storage; Accommodation and Food Service Activities; Information and Communication; Financial and Insurance Activities; Real Estate Activities; Business Activities; Public Administration; Defence and Compulsory Social Security; Education; Human Health and Social*

## NATIONAL INCOME

Pemerintahan, Pertahanan dan Jaminan Sosial Wajib; Jasa Pendidikan; Jasa Kesehatan dan Kegiatan Sosial; dan Jasa lainnya.

4. PDB menurut pengeluaran mengalami perubahan klasifikasi dimana pengeluaran konsumsi Lembaga Non Profit yang Melayani Rumah Tangga (LNPR) yang sebelumnya termasuk bagian dari pengeluaran konsumsi rumah tangga menjadi komponen terpisah. Sehingga klasifikasi PDB menurut pengeluaran dirinci menjadi 7 komponen yaitu komponen pengeluaran konsumsi rumah tangga, pengeluaran konsumsi LNPR, pengeluaran konsumsi pemerintah, pembentukan modal tetap bruto, perubahan inventori, ekspor barang dan jasa, dan impor barang dan jasa.
5. Pengeluaran konsumsi rumah tangga mencakup berbagai pengeluaran konsumsi akhir rumah tangga atas barang dan jasa untuk memenuhi kebutuhan individu ataupun kelompok secara langsung. Pengeluaran rumah tangga di sini mencakup makanan dan minuman selain restoran; pakaian, alas kaki dan jasa perawatannya; perumahan dan perlengkapan rumah tangga; kesehatan dan pendidikan; transportasi dan komunikasi; restoran dan hotel serta lainnya.

*Work Activities; and Other Services Activities.*

4. *GDP by expenditure classification changes where consumption expenditure Non-profit Institutions Serving Households (NPISH) previously included as part of household consumption expenditure is taken out into separate component. So that, GDP by type of expenditures is classified into: household consumption expenditure, NPISH consumption expenditure, government consumption expenditure, gross fixed capital formation, changes in inventories, exports of goods and services, and imports of goods and services.*
5. *Household consumption expenditures consist of expenditures incurred by households, which are used for both individual or collective needs. Household consumptions are classified into food and beverages other than restaurants; clothing, footwear, and related maintenance services; housing and household equipment; health and education; transport and communication; restaurants and hotels; and others.*
6. *Government consumption expenditure consists of Individual Consumption Expenditure and*

6. Pengeluaran Konsumsi Pemerintah terdiri dari Pengeluaran Konsumsi Individu dan Pengeluaran Konsumsi Kolektif. Barang dan jasa individu merupakan barang dan jasa privat, dimana ciri-ciri barang privat adalah a) Scarcity, yaitu ada kelangkaan/keterbatasan dalam jumlah; b) Excludable consumption, yaitu konsumsi suatu barang dapat dibatasi hanya pada mereka yang memenuhi persyaratan tertentu (biasanya harga); c) Rivalrous competition, yaitu konsumsi oleh satu konsumen akan mengurangi atau menghilangkan kesempatan pihak lain untuk melakukan hal serupa. Contoh barang dan jasa yang dihasilkan pemerintah dan tergolong sebagai barang dan jasa individu adalah jasa pelayanan kesehatan pemerintah di rumah sakit/puskesmas dan jasa pendidikan di sekolah/universitas negeri. Sedangkan barang dan jasa kolektif ekuivalen dengan barang publik yang memiliki ciri a) Non rivalry, yaitu penggunaan satu konsumen terhadap suatu barang tidak mengurangi kesempatan konsumen lain untuk juga mengkonsumsi barang tersebut; b) Non excludable, yaitu apabila suatu barang publik tersedia, maka tidak ada yang dapat menghalangi siapapun untuk

*Collective Consumption Expenditure. Individual goods and services are private goods and services, which the characteristics of private goods is a) Scarcity, that there is a scarcity/limited in number; b) Excludable consumption, the consumption of goods can be limited only to those who meet certain requirements (usually the price); c) Rivalrous competition, ie consumption by the consumer will reduce or eliminate the chance of another party to do so. Examples of goods and services produced by government and classified as goods and services of individuals is the government health services in hospitals/health centers and education services in schools/universities. Collective goods and services equivalent to public goods characterized by a) Non-rivalry, namely the use of a consumer for an item does not reduce the chance of another consumer to also consume goods; b) Non-excludable, i.e. when a public good available, then nothing can hinder anyone to benefit from the goods or in other words everyone has access to the goods. Examples of goods and services produced by government and classified as collective goods and*

memperoleh manfaat dari barang tersebut atau dengan kata lain setiap orang memiliki akses ke barang tersebut. Contoh barang dan jasa yang dihasilkan pemerintah dan tergolong sebagai barang dan jasa kolektif adalah jasa pertahanan yang dilakukan TNI dan keamanan yang dilakukan kepolisian.

7. Pembentukan Modal Tetap Bruto (PMTB) mencakup pengadaan, pembuatan, dan pembelian barang modal. Barang modal dimaksud adalah barang-barang yang digunakan untuk proses produksi, tahan lama atau yang mempunyai umur pemakaian lebih dari satu tahun seperti bangunan, mesin-mesin dan alat angkutan. Termasuk pula di sini perbaikan besar (berat) yang sifatnya memperpanjang umur atau mengubah bentuk atau kapasitas barang modal tersebut. Pengeluaran barang modal untuk keperluan militer juga dicakup sebagai PMTB. Klasifikasi komponen PMTB dibagi menjadi 6 sub komponen yaitu Konstruksi; Mesin dan Peralatan; Kendaraan; Peralatan Lainnya; Cultivated Biological Resources (CBR) dan Produk Kekayaan Intelektual.
8. Ekspor barang dan jasa merupakan transaksi perdagangan barang dan jasa dari penduduk (residen) ke bukan *services is carried military defense services and the police's security.*
7. *Gross Fixed Capital Formation (GFCF) includes procurement, manufacture, and the purchase of capital goods. Capital goods are goods which are used for the production process, durable or have a service life of more than one year such as buildings, machinery, and transportation equipment. Including here: huge improvement that are to extend the life or changing the shape or the capacity of the capital goods. Capital expenditures for military purposes are also covered as GFCF. GFCF component are classified into six sub-components: Construction; Machinery and Equipment; vehicle; Other equipment; Cultivated Biological Resources (CBR) and Intellectual Property Product.*
8. *Exports of goods and services consist of transactions of goods and services from residents to non-residents. Imports of goods and services consist of transaction of goods and services from non-residents to residents. Exports and imports of goods occur when there are changes in ownership of goods between residents and non-residents (with or without physical movements of goods across*



penduduk (nonresiden). Impor barang dan jasa adalah transaksi perdagangan dari bukan penduduk ke penduduk. Ekspor atau impor barang terjadi pada saat terjadi perubahan hak kepemilikan barang antara penduduk dengan bukan penduduk (dengan atau tanpa perpindahan fisik barang tersebut). Pada PDB dengan tahun dasar 2010, ekspor dan impor barang dirinci menjadi nonmigas dan migas.

9. Produk Domestik Bruto maupun agregat turunannya disajikan dalam 2 (dua) versi penilaian, yaitu atas dasar “harga berlaku” dan atas dasar “harga konstan”. Disebut sebagai harga berlaku karena seluruh agregat dinilai dengan menggunakan harga pada tahun berjalan, sedangkan harga konstan penilaiannya didasarkan kepada harga satu tahun dasar tertentu, dalam publikasi ini digunakan harga tahun 2010.

10. Laju pertumbuhan Produk Domestik Bruto diperoleh dari perhitungan PDB atas dasar harga konstan. Diperoleh dengan cara mengurangi nilai PDB pada tahun ke-n terhadap nilai pada tahun ke n-1 (tahun sebelumnya), dibagi dengan nilai pada tahun ke n-1, dikalikan dengan 100 persen. Laju pertumbuhan menunjukkan perkembangan agregat pendapatan dari satu waktu tertentu terhadap waktu sebelumnya.

*frontiers). On the GDP at 2010 basic year, exports and imports of goods specified into non oil and gas and oil and gas.*

9. *GDP and its aggregations are presented in two forms: at current market prices and at constant base year market prices. In presenting current market prices, all aggregates are valued at current market prices, while base year constant market prices are shown by valuing all aggregates at fixed base year prices. Year of 2010 is used as the base year in this publication.*

10. *Growth rate of Gross Domestic Product is derived from GDP at constant market prices. It is obtained by subtracting the value of GDP year n with the value of GDP year n-1, divided by the value of GDP year n-1 then multiplied by 100 percent. The growth rate of GDP explains the income growth during the given period.*

**ULASAN**

**DESCRIPTION**

**PDRB Sektoral**

Hasil penghitungan PDRB atas dasar harga berlaku Menurut Lapangan Usaha tahun 2018 diketahui sebesar 72.312.515,6 (miliar rupiah) dan PDRB menurut harga konstan tahun 2018 sebesar 51.472.979,1 (miliar rupiah).

Struktur perekonomian Kabupaten Jember masih sangat tergantung pada sektor pertanian karena sektor ini masih menjadi penyumbang paling besar terhadap total PDRB 2018 yaitu sebesar 27,39 persen, angka ini mengalami peningkatan mencapai 1,03 persen dari tahun 2017, urutan kedua dengan andil sebesar 20,15 persen adalah sektor industri pengolahan yang juga mengalami peningkatan cukup besar mencapai 8,61 persen dibanding tahun 2017, sementara sektor Perdagangan Besar dan Eceran; Reparasi Mobil dan Sepeda Motor meskipun memiliki andil pada urutan ketiga dengan 15,06 persen, akan tetapi sektor ini mengalami peningkatan cukup tinggi mencapai 12,08 persen dari tahun 2017. Sedangkan sumbangan terkecil adalah sektor pengadaan listrik dan gas yaitu sebesar 0,05 persen.

**Pertumbuhan Ekonomi**

Pertumbuhan ekonomi secara menyeluruh menurut lapangan usaha pada

**Sectoral GRDP**

*The calculation of GRDP based on current prices according to the 2018 Field of Business is known to be 72,312,515.6 (billion rupiah) and GRDP according to the constant price in 2018 of 51,472,979.1 (billion rupiah).*

*The economic structure of Jember Regency is still very dependent on the agricultural sector because this sector is still the biggest contributor to the total GDP of 2018, amounting to 27.39 percent, this figure has increased to reach 1.03 percent from 2017, second with a contribution of 20.15 percent is the manufacturing industry sector which also experienced a significant increase reaching 8.61 percent compared to 2017, while the Wholesale and Retail Trade sector; Car and Motorcycle repair despite having a share in third place with 15.06 percent, but this sector experienced a fairly high increase reaching 12.08 percent from 2017. While the smallest contribution was the electricity and gas procurement sector which amounted to 0.05 percent.*

**Economic growth**

*Overall economic growth according to the business field in 2018 showed an improved development*

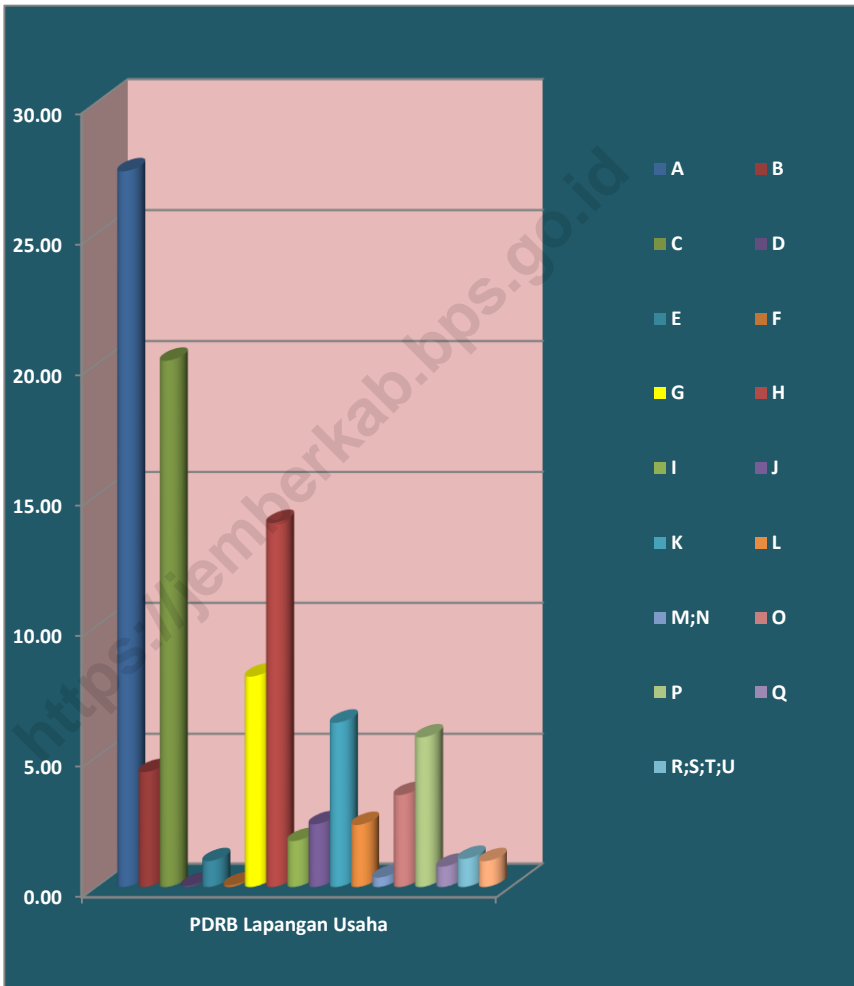
## PENDAPATAN NASIONAL

Tahun 2018 menunjukkan perkembangan yang membaik dibandingkan tahun sebelumnya, semua kategori lapangan usaha mengalami kenaikan dengan besaran bervariasi. Pertumbuhan ekonomi tertinggi dicapai oleh lapangan usaha kategori Perdagangan Besar dan Eceran, Reparasi Mobil dan Sepedamotor yang mencapai 12,08 persen, pertumbuhan kedua adalah Kategori Penyediaan Akomodasi dan Makanan Minuman sebesar 11,50 persen sementara Kategori Konstruksi berada di urutan ketiga dengan 10,94 persen. Meskipun memiliki andil terbesar terhadap perekonomian, akan tetapi sektor pertanian justru mengalami pertumbuhan terendah yang hanya mencapai 1,03 persen. Karakteristik kenaikan ini memungkinkan bagi Kabupaten Jember untuk mengembangkan pertumbuhan lapangan usaha diluar sektor pertanian yang cukup baik sejalan dengan perkembangan seckor industri dan teknologi.

*compared to the previous year, all categories of business fields increased with varying magnitude. The highest economic growth was achieved by the Wholesale and Retail, Car and Motorcycle Repair business sectors which reached 12.08 percent, the second growth was in the Supply of Food and Beverage category at 11.50 percent while the Construction Category was third with 10.94 percent. Despite having the largest share of the economy, the agricultural sector experienced the lowest growth of only 1.03 percent. The characteristic of this increase makes it possible for Jember Regency to develop business growth outside the agricultural sector which is quite good in line with developments in the industry and technology sector.*

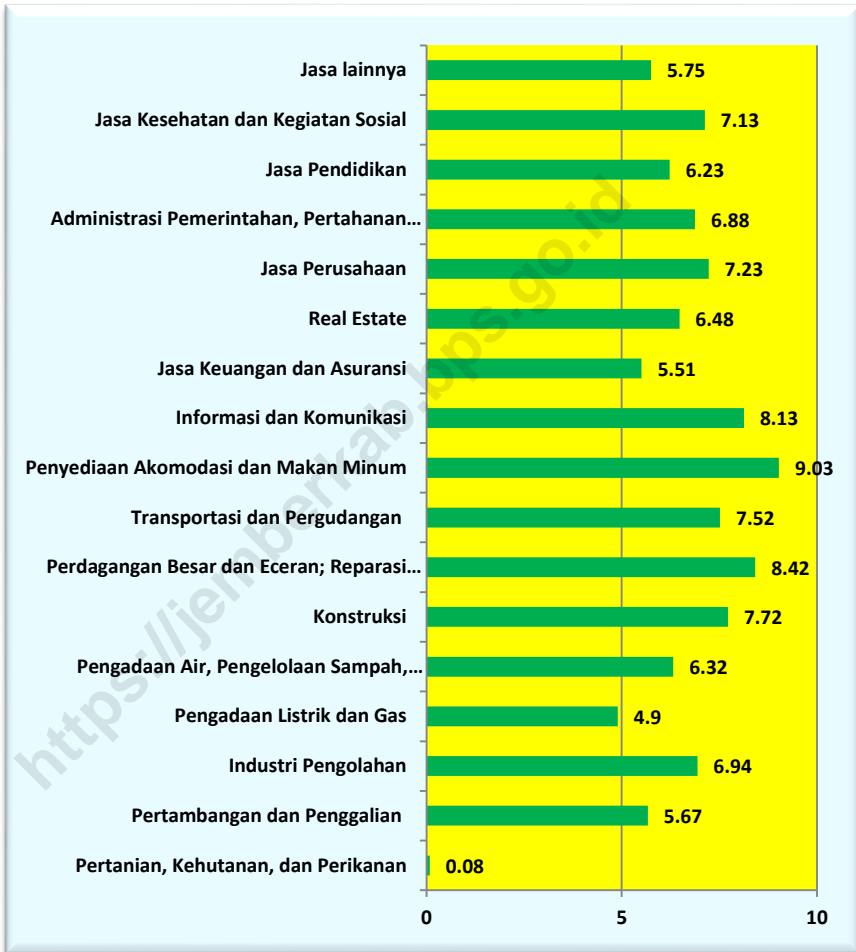
NATIONAL INCOME

Gambar 14. Distribusi Persentase Produk Domestik Regional Bruto Kabupaten Jember Atas Dasar Harga Berlaku 2010 Menurut Lapangan Usaha, 2018/ *Percentage Distribution of Gross Regional Domestic Product of Jember Regency at Current Market Prices by Industry, 2018*



<https://jemberkab.bps.go.id>

Gambar 15. Laju Pertumbuhan Riil PDRB (persen) di Kabupaten Jember, 2018 / Figure Real Growth Rate of GRDP (percent) in Jember Regency, 2018



<https://jemberkab.bps.go.id>

**8. Sistem Neraca Nasional/National Balance Sheet System**

**Tabel** 8.1 **Produk Domestik Regional Bruto Atas Dasar Harga Berlaku Menurut Lapangan Usaha di Kabupaten Jember (miliar rupiah), 2014–2018**  
**Table** 8.1 **Gross Regional Domestic Product at Current Market Prices by Industry in Jember Regency (million rupiahs), 2014–2018**

Lapangan Usaha Industry	2014	2015	2016	2017*	2018**
(1)	(2)	(3)	(4)	(5)	(6)
A. Pertanian, Kehutanan, dan Perikanan/ <i>Agriculture, Forestry, and Fisheries</i>	15 553 830,1	17 282 625,4	18 885 381,3	19 603 759,9	19 806 458,3
B. Pertambangan dan Penggalan/ <i>Mining and excavation</i>	2 357 143,6	2 533 186,9	2 779 594,3	2 987 500,1	3 208 119,3
C. Industri Pengolahan / <i>Processing industry</i>	10 039 246,0	11 198 026,4	12 218 892,3	13 417 041,9	14 572 411,0
D. Pengadaan Listrik dan Gas/ <i>Procurement Electricity and Gas</i>	21 778,0	24 300,5	27 232,8	32 411,4	35 308,5
E. Pengadaan Air, Pengelolaan Sampah, Limbah dan Daur Ulang/ <i>Water Supply, Waste Management, Waste and Recycling</i>	33 049,0	36 207,5	39 979,7	43 830,7	47 304,5
F. Konstruksi/ <i>construction</i>	3 708 782,8	4 148 536,2	4 721 518,4	5 273 615,2	5 850 628,6
G. Perdagangan Besar dan Eceran; Reparasi Mobil dan Sepeda Motor/ <i>Wholesale and Retail Trade; Repair Cars and Motorcycles</i>	6 266 023,5	7 096 888,8	8 081 022,2	9 006 171,8	10 094 331,2
H. Transportasi dan Pergudangan/ <i>Transportation and Warehousing</i>	796 758,5	907 809,2	1 032 643,6	1 161 606,8	1 283 695,3
I. Penyediaan Akomodasi dan Makan Minum/ <i>Provisioning accommodation and Eat Drink</i>	1 057 630,3	1 207 129,8	1 404 969,8	1 571 202,6	1 751 981,9
J. Informasi dan Komunikasi/ <i>Information and Communication</i>	2 949 258,6	3 358 661,7	3 779 451,9	4 149 522,8	4 576 616,6
K. Jasa Keuangan dan Asuransi/ <i>Financial Services and Insurance</i>	1 177 432,3	1 320 325,2	1 487 629,7	1 600 342,1	1 731 592,3
L. Real Estat/ <i>Real Estate Activities</i>	710 057,0	788 440,6	868 290,2	929 504,4	999 799,7
M,N. Jasa Perusahaan / <i>Company services</i>	173 778,4	193 360,1	215 668,6	238 532,5	262 822,0
O. Administrasi Pemerintahan, Pertahanan dan Jaminan Sosial Wajib/ <i>Administration, Defence and Compulsory Social Security</i>	1 827 748,9	1 981 469,9	2 197 392,0	2 335 709,0	2 565 305,7
P. Jasa Pendidikan / <i>Educational services</i>	2 994 800,7	3 250 070,5	3 621 541,7	3 880 492,4	4 172 189,7
Q. Jasa Kesehatan dan Kegiatan Sosial <i>Health Services and Social Activities</i>	365 394,8	417 023,5	464 084,1	515 266,1	568 314,5
R,S,T,U. Jasa lainnya / <i>other services</i>	569 384,7	633 309,2	687 388,0	728 462,2	785 636,5
<b>Produk Domestik Regional Bruto Gross Regional Domestic Bruto</b>	<b>50,602,097.1</b>	<b>56,377,371.4</b>	<b>62,512,680.5</b>	<b>67,474,971.8</b>	<b>72,312,515.6</b>

Sumber/Sorce : Badan Pusat Statistik Kab Jember/Statistic of Jember Regency

\* Angka sementara/Preliminary Figures \*\* Angka sangat sementara/Very Preliminary Figures



# NATIONAL INCOME

Tabel

**8.2 Produk Domestik Regional Bruto Atas Dasar Harga Konstan 2010 Menurut Lapangan Usaha di Kabupaten Jember (miliar rupiah), 2014–2018**  
*Gross Regional Domestic Product at 2010 Constant Market Prices by Industry in Jember Regency (million rupiahs), 2014–2018*

Table

Lapangan Usaha Industry	2014	2015	2016	2017*	2018
(1)	(2)	(3)	(4)	(5)	(6)
A. Pertanian, Kehutanan, dan Perikanan/ <i>Agriculture, Forestry, and Fisheries</i>	12,623,378.6	13,127,470.5	13,559,725.6	13,851,697.6	13,863,117.6
B. Pertambangan dan Penggalian/ <i>Mining and excavation</i>	2,124,141.7	2,187,310.8	2,296,421.7	2,427,179.9	2,564,804.3
C. Industri Pengolahan / <i>Processing industry</i>	8,748,427.4	9,317,537.3	9,713,591.6	10,258,479.7	10,970,408.3
D. Pengadaan Listrik dan Gas/ <i>Procurement Electricity and Gas</i>	22,086.6	23,769.2	25,370.2	26,576.7	27,878.6
E. Pengadaan Air, Pengelolaan Sampah, Limbah dan Daur Ulang/ <i>Water Supply, Waste Management, Waste and Recycling</i>	26,698.8	28,063.4	29,531.2	31,448.0	33,435.5
F. Konstruksi/ <i>construction</i>	2,812,406.1	2,959,754.4	3,164,711.8	3,404,783.0	3,667,654.9
G. Perdagangan Besar dan Eceran; Reparasi Mobil dan Sepeda Motor/ <i>Wholesale and Retail Trade; Repair Cars and Motorcycles</i>	5,165,330.5	5,495,561.5	5,887,738.2	6,344,248.1	6,878,308.1
H. Transportasi dan Pergudangan/ <i>Transportation and Warehousing</i>	617,285.3	662,760.0	711,967.0	764,707.7	822,185.6
I. Penyediaan Akomodasi dan Makan Minum/ <i>Provisioning accommodation and Eat Drink</i>	859,647.5	916,444.0	1,002,088.9	1,092,506.1	1,191,208.4
J. Informasi dan Komunikasi/ <i>Information and Communication</i>	2,844,105.8	3,059,776.7	3,318,203.7	3,574,299.5	3,864,890.1
K. Jasa Keuangan dan Asuransi/ <i>Financial Services and Insurance</i>	919,092.2	966,128.4	1,035,181.3	1,078,944.5	1,138,422.3
L. Real Estat/ <i>Real Estate Activities</i>	586,743.5	620,481.3	658,883.0	694,383.4	739,377.6
M,N. Jasa Perusahaan / <i>Company services</i>	133,966.8	142,131.5	150,888.0	160,824.1	172,458.1
O. Administrasi Pemerintahan, Pertahanan dan Jaminan Sosial Wajib/ <i>Administration, Defence and Compulsory Social Security</i>	1,504,123.9	1,572,491.6	1,654,959.6	1,699,563.9	1,816,493.3
P. Jasa Pendidikan / <i>Educational services</i>	2,178,374.5	2,293,649.2	2,426,108.3	2,558,469.3	2,717,985.8
Q. Jasa Kesehatan dan Kegiatan Sosial <i>Health Services and Social Activities</i>	304,755.6	324,698.6	348,242.6	371,952.6	398,486.6
R,S,T,U. Jasa lainnya / <i>other services</i>	501,113.6	524,536.0	549,947.1	572,895.7	605,864.0
<b>Produk Domestik Regional Bruto Gross Regional Domestic Bruto</b>	<b>41,971,678.4</b>	<b>44,222,564.4</b>	<b>46,533,560.0</b>	<b>48,912,959.8</b>	<b>51,472,979.1</b>

Sumber/Sorce : Badan Pusat Statistik Kab Jember/Statistic of Jember Regency

\* Angka sementara/Preliminary Figures \*\* Angka sangat sementara/Very Preliminary Figures

## PENDAPATAN NASIONAL

**Tabel 8.3** Distribusi Persentase Produk Domestik Regional Bruto Atas Dasar Harga Berlaku Menurut Lapangan Usaha di Kabupaten Jember (persen), 2014–2018  
*Table 8.3* Percentage Distribution of Gross Regional Domestic Product at Current Market Prices by Industry in Jember Regency (percent), 2014–2018

Lapangan Usaha Industry	2014	2015	2016	2017	2018
(1)	(2)	(3)	(4)	(5)	(6)
A. Pertanian, Kehutanan, dan Perikanan/ <i>Agriculture, Forestry, and Fisheries</i>	30,74	30,66	30,21	29,05	27,39
B. Pertambangan dan Penggalian/ <i>Mining and excavation</i>	4,66	4,49	4,45	4,43	4,44
C. Industri Pengolahan / <i>Processing industry</i>	19,84	19,86	19,55	19,88	20,15
D. Pengadaan Listrik dan Gas/ <i>Procurement Electricity and Gas</i>	0,04	0,04	0,04	0,05	0,05
E. Pengadaan Air, Pengelolaan Sampah, Limbah dan Daur Ulang/ <i>Water Supply, Waste Management, Waste and Recycling</i>	0,07	0,06	0,06	0,06	0,07
F. Konstruksi/ <i>construction</i>	7,33	7,36	7,55	7,82	8,09
G. Perdagangan Besar dan Eceran; Reparasi Mobil dan Sepeda Motor/ <i>Wholesale and Retail Trade; Repair Cars and Motorcycles</i>	12,38	12,59	12,93	13,35	13,96
H. Transportasi dan Pergudangan/ <i>Transportation and Warehousing</i>	1,57	1,61	1,65	1,72	1,78
I. Penyediaan Akomodasi dan Makan Minum/ <i>Provisioning accommodation and Eat Drink</i>	2,09	2,14	2,25	2,33	2,42
J. Informasi dan Komunikasi/ <i>Information and Communication</i>	5,83	5,96	6,05	6,15	6,33
K. Jasa Keuangan dan Asuransi/ <i>Financial Services and Insurance</i>	2,33	2,34	2,38	2,37	2,39
L. Real Estat/ <i>Real Estate Activities</i>	1,40	1,40	1,39	1,38	1,38
M,N. Jasa Perusahaan / <i>Company services</i>	0,34	0,34	0,34	0,35	0,36
O. Administrasi Pemerintahan, Pertahanan dan Jaminan Sosial Wajib/ <i>Administration, Defence and Compulsory Social Security</i>	3,61	3,51	3,52	3,46	3,55
P. Jasa Pendidikan / <i>Educational services</i>	5,92	5,76	5,79	5,75	5,77
Q. Jasa Kesehatan dan Kegiatan Sosial/ <i>Health Services and Social Activities</i>	0,72	0,74	0,74	0,76	0,79
R,S,T,U. Jasa lainnya / <i>other services</i>	1,13	1,12	1,10	1,08	1,09
<b>Produk Domestik Regional Bruto Gross Regional Domestic Bruto</b>	<b>100,00</b>	<b>100,00</b>	<b>100,00</b>	<b>100,00</b>	<b>100,00</b>

Sumber/Sorce : Badan Pusat Statistik Kab Jember/Statistic of Jember Regency

\* Angka sementara/Preliminary Figures \*\* Angka sangat sementara/Very Preliminary Figures

## NATIONAL INCOME

Tabel

**8.4 Laju Pertumbuhan Produk Domestik Regional Bruto Atas Dasar Harga Konstan 2010 Menurut Lapangan Usaha di Kabupaten Jember (juta rupiah), 2014–2018**  
*Growth Rate of Gross Regional Domestic Product at 2010 Constant Market Prices by Industry in Jember Regency (million rupiahs), 2014–2018*

Table

Lapangan Usaha Industry	2014	2015	2016	2017	2018
(1)	(2)	(3)	(4)	(5)	(6)
A. Pertanian, Kehutanan, dan Perikanan/ <i>Agriculture, Forestry, and Fisheries</i>	4,22	3,99	3,29	2,15	0,08
B. Pertambangan dan Penggalian/ <i>Mining and excavation</i>	2,85	2,97	4,99	5,69	5,67
C. Industri Pengolahan / <i>Processing industry</i>	7,35	6,51	4,25	5,61	6,94
D. Pengadaan Listrik dan Gas/ <i>Procurement Electricity and Gas</i>	6,47	7,62	6,74	4,76	4,90
E. Pengadaan Air, Pengelolaan Sampah, Limbah dan Daur Ulang/ <i>Water Supply, Waste Management, Waste and Recycling</i>	5,97	5,11	5,23	6,49	6,32
F. Konstruksi/ <i>construction</i>	9,35	5,24	6,92	7,59	7,72
G. Perdagangan Besar dan Eceran; Reparasi Mobil dan Sepeda Motor/ <i>Wholesale and Retail Trade; Repair Cars and Motorcycles</i>	6,90	6,39	7,14	7,75	8,42
H. Transportasi dan Pergudangan/ <i>Transportation and Warehousing</i>	7,88	7,37	7,42	7,41	7,52
I. Penyediaan Akomodasi dan Makan Minum/ <i>Provisioning accommodation and Eat Drink</i>	6,48	6,61	9,35	9,02	9,03
J. Informasi dan Komunikasi/ <i>Information and Communication</i>	9,21	7,58	8,45	7,72	8,13
K. Jasa Keuangan dan Asuransi/ <i>Financial Services and Insurance</i>	5,46	5,12	7,15	4,23	5,51
L. Real Estat/ <i>Real Estate Activities</i>	6,74	5,75	6,19	5,39	6,48
M,N. Jasa Perusahaan / <i>Company services</i>	7,33	6,09	6,16	6,59	7,23
O. Administrasi Pemerintahan, Pertahanan dan Jaminan Sosial Wajib/ <i>Administration, Defence and Compulsory Social Security</i>	5,03	4,55	5,24	2,70	6,88
P. Jasa Pendidikan / <i>Educational services</i>	8,09	5,29	5,78	5,46	6,23
Q. Jasa Kesehatan dan Kegiatan Sosial <i>Health Services and Social Activities</i>	4,37	6,54	7,25	6,81	7,13
R,S,T,U. Jasa lainnya / <i>other services</i>	5,94	4,67	4,84	4,17	5,75
<b>Produk Domestik Regional Bruto Gross Regional Domestic Bruto</b>	<b>6,21</b>	<b>5,36</b>	<b>5,23</b>	<b>5,11</b>	<b>5,23</b>

Sumber/Sorce : Badan Pusat Statistik Kab Jember/Statistic of Jember Regency

\* Angka sementara/Preliminary Figures \*\* Angka sangat sementara/Very Preliminary Figures

PENDAPATAN NASIONAL

**Tabel 8.5** Indeks Harga Implisit Produk Domestik Regional Bruto Menurut Lapangan Usaha di Kabupaten Jember (2010=100), 2014–2018  
*Table 8.5* Implicit Price Index of Gross Regional Domestic Product by Industry in Jember Regency (2010=100), 2014–2018

Lapangan Usaha Industry	2014	2015	2016	2017	2018
(1)	(2)	(3)	(4)	(5)	(6)
A. Pertanian, Kehutanan, dan Perikanan/ <i>Agriculture, Forestry, and Fisheries</i>	123,21	131,65	139,28	141,53	142,87
B. Pertambangan dan Penggalian/ <i>Mining and excavation</i>	110,97	115,81	121,04	123,09	125,08
C. Industri Pengolahan / <i>Processing industry</i>	114,75	120,18	125,79	130,79	132,83
D. Pengadaan Listrik dan Gas/ <i>Procurement Electricity and Gas</i>	98,60	102,24	107,34	121,95	126,65
E. Pengadaan Air, Pengelolaan Sampah, Limbah dan Daur Ulang/ <i>Water Supply, Waste Management, Waste and Recycling</i>	123,78	129,02	135,38	139,38	141,48
F. Konstruksi/ <i>construction</i>	131,87	140,16	149,19	154,89	159,52
G. Perdagangan Besar dan Eceran; Reparasi Mobil dan Sepeda Motor/ <i>Wholesale and Retail Trade; Repair Cars and Motorcycles</i>	121,31	129,14	137,25	141,96	146,76
H. Transportasi dan Pergudangan/ <i>Transportation and Warehousing</i>	129,07	136,97	145,04	151,90	156,13
I. Penyediaan Akomodasi dan Makan Minum/ <i>Provisioning accommodation and Eat Drink</i>	123,03	131,72	140,20	143,82	147,08
J. Informasi dan Komunikasi/ <i>Information and Communication</i>	103,70	109,77	113,90	116,09	118,42
K. Jasa Keuangan dan Asuransi/ <i>Financial Services and Insurance</i>	128,11	136,66	143,71	148,32	152,10
L. Real Estat/ <i>Real Estate Activities</i>	121,02	127,07	131,78	133,86	135,22
M,N. Jasa Perusahaan / <i>Company services</i>	129,72	136,04	142,93	148,32	152,40
O. Administrasi Pemerintahan, Pertahanan dan Jaminan Sosial Wajib/ <i>Administration, Defence and Compulsory Social Security</i>	121,52	126,01	132,78	137,43	141,22
P. Jasa Pendidikan / <i>Educational services</i>	137,48	141,70	149,27	151,67	153,50
Q. Jasa Kesehatan dan Kegiatan Sosial/ <i>Health Services and Social Activities</i>	119,90	128,43	133,26	138,53	142,62
R,S,T,U. Jasa lainnya / <i>other services</i>	113,62	120,74	124,99	127,15	129,67
<b>Produk Domestik Regional Bruto Gross Regional Domestic Bruto</b>	<b>120,56</b>	<b>127,49</b>	<b>134,34</b>	<b>137,95</b>	<b>140,49</b>

Sumber/Sorce : Badan Pusat Statistik Kab Jember/Statistic of Jember Regency

\* Angka sementara/Preliminary Figures \*\* Angka sangat sementara/Very Preliminary Figures

## NATIONAL INCOME

**Tabel 8.6 Laju Implisit Produk Domestik Regional Bruto Menurut Lapangan Usaha di Kabupaten Jember, 2014–2018**  
*Table Implicit Growth Rate of Gross Regional Domestic Product by Industry in Jember Regency, 2014–2018*

Lapangan Usaha Industry	2014	2015	2016	2017	2018
(1)	(2)	(3)	(4)	(5)	(6)
A. Pertanian, Kehutanan, dan Perikanan/ <i>Agriculture, Forestry, and Fisheries</i>	6,66	6,85	5,79	1,62	0,95
B. Pertambangan dan Penggalian/ <i>Mining and excavation</i>	2,91	4,36	4,51	1,69	1,62
C. Industri Pengolahan / <i>Processing industry</i>	4,10	4,73	4,67	3,97	1,56
D. Pengadaan Listrik dan Gas/ <i>Procurement Electricity and Gas</i>	8,15	3,68	4,99	13,61	3,85
E. Pengadaan Air, Pengelolaan Sampah, Limbah dan Daur Ulang/ <i>Water Supply, Waste Management, Waste and Recycling</i>	5,97	4,23	4,93	2,95	1,51
F. Konstruksi/ <i>construction</i>	9,86	6,29	6,44	3,82	2,99
G. Perdagangan Besar dan Eceran; Reparasi Mobil dan Sepeda Motor/ <i>Wholesale and Retail Trade; Repair Cars and Motorcycles</i>	7,20	6,45	6,28	3,43	3,38
H. Transportasi dan Pergudangan/ <i>Transportation and Warehousing</i>	9,19	6,12	5,89	4,73	2,78
I. Penyediaan Akomodasi dan Makan Minum/ <i>Provisioning accommodation and Eat Drink</i>	5,32	7,06	6,44	2,58	2,27
J. Informasi dan Komunikasi/ <i>Information and Communication</i>	-0,24	5,85	3,76	1,93	2,00
K. Jasa Keuangan dan Asuransi/ <i>Financial Services and Insurance</i>	5,48	6,68	5,16	3,21	2,55
L. Real Estat/ <i>Real Estate Activities</i>	6,12	5,00	3,71	1,58	1,02
M,N. Jasa Perusahaan / <i>Company services</i>	5,23	4,88	5,06	3,77	2,75
O. Administrasi Pemerintahan, Pertahanan dan Jaminan Sosial Wajib/ <i>Administration, Defence and Compulsory Social Security</i>	5,61	3,70	5,37	3,50	2,76
P. Jasa Pendidikan / <i>Educational services</i>	6,78	3,07	5,35	1,61	1,21
Q. Jasa Kesehatan dan Kegiatan Sosial <i>Health Services and Social Activities</i>	7,41	7,12	3,76	3,95	2,95
R,S,T,U. Jasa lainnya / <i>other services</i>	4,32	6,26	3,52	1,73	1,98
<b>Produk Domestik Regional Bruto Gross Regional Domestic Bruto</b>	<b>5,75</b>	<b>5,74</b>	<b>5,38</b>	<b>2,69</b>	<b>1,84</b>

Sumber/Source : Badan Pusat Statistik Kab Jember/Statistic of Jember Regency

\* Angka sementara/Preliminary Figures \*\* Angka sangat sementara/Very Preliminary Figures

PENDAPATAN NASIONAL

**Tabel 8.7** **Produk Domestik Regional Bruto Kabupaten Jember Atas Dasar Harga Berlaku Menurut Pengeluaran (Juta Rupiah), 2014-2018**  
**Table** *Gros Domestic Regional Product At Current Market Prices by Type to Expenditure in Jember Regency (Millions), 2014-2018*

	<b>Lapangan Usaha</b> <b>Industry</b>	<b>2014</b>	<b>2015</b>	<b>2016</b>	<b>2017</b>	<b>2018</b>
	<b>(1)</b>	<b>(2)</b>	<b>(3)</b>	<b>(4)</b>	<b>(5)</b>	<b>(6)</b>
1	Konsumsi Rumah Tangga/ <i>Household Consumption</i>	35 624 355,52	38 755 009,36	41 876 286,11	44 891 165,98	48 471 575,37
2	Konsumsi Lembaga Swasta Nirlaba/ <i>Consumption of Non-Profit Private Institutions</i>	1 017 133,46	1 042 069,33	1 134 388,43	1 199 749,32	1 297 462,76
3	Konsumsi Pemerintah/ <i>Government Consumption</i>	3 071 049,37	3 321 972,75	3 204 962,33	3 458 539,46	3 796 077,34
4	Pembentukan Modal Tetap bruto/ <i>Gross Fixed Capital Formation (4.a.+ 4.b.)</i>	8 748 311,55	9 808 565,51	11 008 799,18	12 174 300,63	13 245 969,43
5	Perubahan Inventori/ <i>Inventory Changes</i>	2 134 768,71	2 003 563,62	2 054 381,16	2 075 083,58	2 145 736,90
6	Ekspor/ <i>Export</i>	17 320 828,27	19 029 535,96	22 209 525,09	25 197 692,70	28 412 034,55
7	Impor/ <i>Import</i>	17 314 349,74	17 583 345,09	18 975 661,82	21 521 559,88	25 056 340,70
	<b>Produk Domestik Regional Bruto / <i>Gross Regional Domestic Bruto</i></b>	<b>50 602 097,14</b>	<b>56 377 371,43</b>	<b>62 512 680,47</b>	<b>67 474 971,80</b>	<b>72 312 515,64</b>
	<b>Sektoral / <i>Sectoral</i></b>	<b>50 602 097,14</b>	<b>56 377 371,43</b>	<b>62 512 680,47</b>	<b>67 474 971,80</b>	<b>72 312 515,64</b>

Sumber/Sorce : Badan Pusat Statistik Kab Jember/*Statistic of Jember Regency*

## NATIONAL INCOME

**Tabel 8.8** **Produk Domestik Regional Bruto Kabupaten Jember Atas Dasar Harga Konstan Menurut Pengeluaran (Juta Rupiah), 2014–2018**  
**Table 8.8** *Gros Domestic Regional Product At Constant Prices by Type to Expenditure in Jember Regency (Millions), 2014–2018*

	Lapangan Usaha Industry	2014	2015	2016	2017	2018
	(1)	(2)	(3)	(4)	(5)	(6)
1	Konsumsi Rumah Tangga/ <i>Household Consumption</i>	29 473 588,80	30 880 763,15	32 260 423,09	33 755 256,66	35 351 059,14
2	Konsumsi Lembaga Swasta Nirlaba/ <i>Consumption of Non- Profit Private Institutions</i>	734 718,06	745 852,57	768 646,37	778 584,36	815 255,68
3	Konsumsi Pemerintah/ <i>Government Compsumption</i>	2 426 691,11	2 484 636,95	2 263 053,31	2 350 337,70	2 450 760,01
4	Pembentukan Modal Tetap bruto/ <i>Gross Fixed Capital Formation (4.a.+ 4.b.)</i>	7 621 883,02	8 158 677,57	8 582 200,63	9 157 737,03	9 737 286,86
5	Perubahan Inventori/ <i>Inventory Changes</i>	1 154 565,90	1 004 337,13	999 218,67	1 005 413,83	1 014 586,30
6	Ekspor/ <i>Export</i>	14 652 161,53	15 524 990,29	16 937 172,38	18 255 148,64	19 786 723,86
7	Impor/ <i>Import</i>	14 091 929,97	14 576 693,31	15 277 154,50	16 389 518,44	17 682 692,74
	<b>Produk Domestik Regional Bruto / <i>Gross Regional Domestic Bruto</i></b>	<b>41 971 678,44</b>	<b>44 222 564,36</b>	<b>46 533 559,96</b>	<b>48 912 959,78</b>	<b>51 472 979,11</b>
	<b>Sektoral / <i>Sectoral</i></b>	<b>41 971 678,44</b>	<b>44 222 564,36</b>	<b>46 533 559,96</b>	<b>48 912 959,78</b>	<b>51 472 979,11</b>

Sumber/Sorce : Badan Pusat Statistik Kab Jember/*Statistic of Jember  
Regency*

# Perbankan

Banking



114 jaringan kantor Bank Pemerintah  
Bank Perkreditan Rakyat di Jember, 2018

more 114 Public Banks and 91 BPR Banks in Jember, 2018




# Koperasi

Cooperative

Tahun 2018 ada 1 582 Koperasi  
dengan Jumlah Anggota 48 413

In 2018 There Were 1 582 Cooperative  
with Total Agglomerates 48 413



# Perbankan, Asuransi dan Koperasi

Banking, Insurance and Cooperative







**PENJELASAN TEKNIS**

**TECHNICAL NOTES**

Data yang terangkum pada bab ini diupayakan mencakup semua jenis usaha perdagangan menurut golongan perusahaan, bentuk badan hukum, pola pembinaan dan persebarannya pada tiap-tiap kecamatan. Kegiatan perdagangan lainnya yang juga dicakup adalah kegiatan perdagangan non domestik atau perdagangan ekspor yang meliputi data “volume dan nilai ekspor” dan negara-negara tujuan ekspor.

*The data in this chapter is an effort to cover all kinds of trade corporations by company group, corporate body form, supervising and distributing patterns in every subdistrict. The other trade activity included is non-domestic trade or export which includes the data of “volume and value of export” and destination countries.*

Klasifikasi golongan perusahaan terbagi menjadi 3 yaitu perusahaan besar, menengah, dan kecil, dan penentuan klasifikasi golongan perusahaan tersebut didasarkan pada modal perusahaan dengan ketentuan sebagai berikut :

*Company group is classified into 3: large, medium and small companies based on the capital they own :*

- a. Perusahaan besar, apabila modal yang dimiliki di atas Rp. 3.000.000.000,-
- b. Perusahaan menengah, apabila modal yang dimiliki antara Rp. 1.000.000.000,- sampai Rp. 3.000.000.000,-
- c. Perusahaan kecil, apabila modal yang dimiliki di bawah Rp. 1.000.000.000,-

- a. *Large company, if it has capital of more than Rp. 3.000.000.000,-*
- b. *Medium company, if it has capital of Rp. 1.000.000.000,- until Rp. 3.000.000.000,-*
- c. *Large company, if it has capital of less than Rp. 1.000.000.000,-*

Volume dan nilai ekspor dirinci menurut jenis komoditas yang diekspor

*Volume and value of export is divided based on type of export commodity into horticulture, plantation, stone and furniture products.*

## TRADE, INDUSTRY AND BANKING

terdiri dari produksi hortikultura, perkebunan, batu, dan meubel.

Data yang disajikan sebagian besar dari Dinas Perindustrian, Perdagangan dan Penanaman Modal Kabupaten Jember.

Untuk mengetahui tersedianya kebutuhan dan persediaan beras yang merupakan bahan makanan pokok, dapat dilihat pada Tabel 12.1.6. Data tersebut bersumber dari Bulog Divisi Regional XI Kabupaten Jember.

Industri Pengolahan dikelompokkan kedalam 3 kategori industri berdasarkan nilai investasi dan legalitas usaha, yaitu:

11. Industri Non Formal, adalah perusahaan industri dengan investasi Rp. 5.000.000,- ke bawah dan tidak memiliki legalitas usaha.
12. Industri Formal memiliki legalitas usaha Tanda Daftar Industri (TDI) dengan investasi lebih dari Rp. 5.000.000,- sampai dengan Rp. 200.000.000,-
13. Industri Formal memiliki legalitas usaha Ijin Usaha Industri (IUI) dengan investasi lebih dari Rp. 200.000.000,- sampai dengan Rp. 10.000.000.000,- untuk jenis **industri sedang**, dan Rp. 10.000.000.000,- ke atas untuk jenis **industri besar**.

*The data presented is mostly from Industry, Trade and Investment Service of Jember Regency.*

*To know the availability of need and rice as staple food, see Table 12.1.6. The data is obtained from Logistics Company Regional Division XI of Jember Regency.*

*Manufacturing grouped into 3 categories based on the value of the investment industry and the legality of the business, classified into:*

1. *Non Formal industry, is an industrial company with an investment up to Rp. 5.000.000, - and does not have a legal business.*
2. *Formal industry have a legal business registration certificate (TDI) with an investment Rp. 5.000.000, to Rp. 200.000.000, -*
3. *Formal industry has the legality of industrial business license (IUI) with an investment Rp. 200.000.000,- to Rp. 10.000.000.000, - for this type of industry is, and more than Rp. 10,000,000,000,- as large industrial types.*

Sedangkan untuk pengelompokan jenis kegiatan industri disusun berdasarkan klasifikasi Industri revisi 2, yaitu:

1. Industri makanan, minuman, dan tembakau.
2. Tekstil, barang dari kulit, dan alas kaki.
3. Barang dari kayu dan hasil hutan lainnya.
4. Kertas dan barang cetakan.
5. Pupuk kimia dan barang dari karet.
6. Semen dan barang galian non logam.
7. Alat angkutan, mesin, dan peralatannya.
8. Barang Lainnya.

Selanjutnya pengelompokan industri mengalami perubahan, jika dahulu pengkelompokannya atas dasar Industri Formal dan Non Formal, maka sesuai Peraturan Pemerintah nomor 8 tahun 2003 unit-unit industri dikelompokkan menjadi dua, yaitu :

- a. Industri Hasil Pertanian dan Kehutanan (IHPK);
- b. Industri Logam, Mesin, Kimia, dan Aneka.

Data industri yang tersaji meliputi jumlah perusahaan industri menurut kategori industri, jumlah pekerja, dan produksinya yang dirinci menurut jenis kegiatan industri dan kecamatan.

Sebagian besar data industri diperoleh dari Dinas Perindustrian, Perdagangan, dan Penanaman Modal Kabupaten Jember.

*According to the type of activities (Revision 2), industry is classified into:*

1. *Food, beverage and tobacco industry.*
2. *Textiles, leather products and footwear.*
3. *Wood and forest products.*
4. *Paper and other printing products.*
5. *Chemical fertilizer and rubber products.*
6. *Cement and non-metal minerals.*
7. *Transportation means, machine and equipments.*
8. *Other products.*

*There is a change in grouping of industry. In the past industry was grouped into Formal and Informal Industry. With the issue of Governmental Regulation number 8 year 2003, industry units are grouped into two:*

- a. *Agriculture and Forestry Products Industry (IHPK);*
- b. *Metal, Machine, Chemical and miscellaneous Industry.*

*The data of industry presented includes the number of company by industry category, number of workers and its production by type of industry activities and subdistricts.*

*Most of the data of industry is obtained from Industry, Trade and Investment Service of jember regency.*

**ULASAN**

Untuk realisasi nilai ekspor Kabupaten Jember pada tahun 2018 mengalami penurunan sebesar 58,94 persen dari tahun sebelumnya. Komoditi karet merupakan komoditi yang memiliki nilai ekspor tertinggi dan menyumbang sekitar 40,87 persen dari total ekspor Kabupaten Jember. Pasar berfungsi sebagai tempat yang penting dalam penyaluran barang.

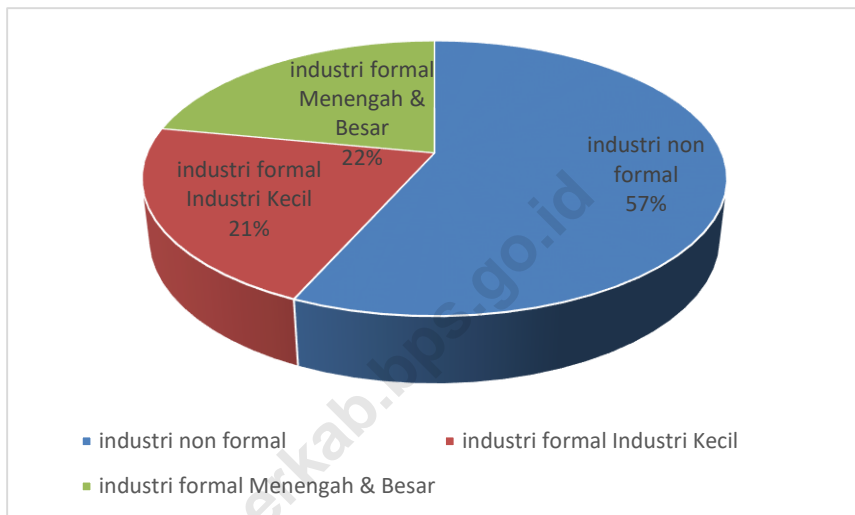
Berdasarkan data dari Dinas Perindustrian dan Perdagangan Kabupaten Jember, jumlah perusahaan industri kecil pada tahun 2018 mengalami peningkatan sebesar 4,15 persen jika dibandingkan jumlah perusahaan industri kecil pada tahun sebelumnya. Begitupun juga dengan jumlah tenaga kerjanya sebesar 34.031 orang atau mengalami peningkatan sekitar 2,35 persen dari tahun sebelumnya. Sedangkan jumlah tenaga kerja industri menengah/besar sebesar 34.974 orang atau mengalami peningkatan sekitar 5,26 persen dari tahun sebelumnya

**DESCRIPTION**

*For the exports value realization of Jember in 2018 decreased by 58,94 percent from a year earlier. Commodity rubber is a commodity that is thinking about the highest export value and accounted for about 40,87 percent of the total exports of Jember. The market serves as an important place in the distribution of goods.*

*Based on data from the Department of Industry and Trade Jember Regency, the number of small industrial enterprises in 2018 increased by 4,15 percent if compared to the number of small industrial enterprises in the previous year. Likewise also the number of their employees amounted to 34.031 people, or an increase of about 2,35 percent from the previous year. While the number of industrial workers medium / large by 34.974 people, or an increase of about 5,26 percent from the previous year.*

Gambar 16. Banyaknya Perusahaan Industri di Kabupaten Jember Tahun 2018 / *The Number of Industrial Company in Jember Regency 2018*





## 9. Perdagangan, Industri dan Perbankan/Trade, Industry and Banking

### 9.1 Perdagangan/Trade

**Tabel 9.1.1 Rekapitulasi Data Izin Mendirikan Bangunan (IMB) 2018**  
*Table 9.1.1 Recapitulation of Building Construction Permit (IMB) Data 2018*

Klasifikasi Bangunan <i>Building Classification</i>	Jumlah Permohonan yang Disetujui Number of Approved Requests	Luas Bangunan (M2) <i>Building area (M2)</i>	Biaya yang Diterima Dinas dari IMB  Service Received Fees from IMB
(1)	(2)	(3)	(4)
<b>1 Fungsi I</b>	<b>298</b>	<b>41 588,71</b>	<b>492 682 095,00</b>
a. Rumah Tangga	298	41 588,71	492 682 095,00
b. Apartemen	-	-	-
<b>2 Fungsi II</b>	<b>61</b>	<b>28 876,60</b>	<b>80 242 940,00</b>
a. Sarana Pendidikan	52	17 633,55	40 772 199,00
b. Sarana Sosial Keagamaan	8	4 455,50	37 338 021,00
c. Sarana Olah Raga	1	6 787,55	2 132 720,00
<b>3 Fungsi III</b>	<b>101</b>	<b>72 401,62</b>	<b>706 469 242,00</b>
a. Sarana Perdagangan	78	54 819,95	512 399 860,00
b. Sarana Hotel & Restoran	5	12 782,34	165 495 215,00
c. Sarana Perkotaan	18	4 799,33	28 574 167,00
d. Campuran	-	-	-
<b>4 Fungsi IV (Pabrik/Industri)</b>	<b>4</b>	<b>6 487,53</b>	<b>38 735 502,00</b>
<b>5 Fungsi V (Sarang Walet)</b>	<b>-</b>	<b>-</b>	<b>-</b>
<b>6 Tower</b>	<b>15</b>	<b>530 114,083</b>	<b>62 307 643,40</b>
<b>7 Pemancar Radio</b>	<b>-</b>	<b>-</b>	<b>-</b>
<b>8 Rumah Kos</b>	<b>12</b>	<b>5 841,36</b>	<b>50 398 890,00</b>

Sumber : PTSP Kabupaten Jember.

Source : PTSP Regency of Jember



TRADE, INDUSTRY AND BANKING

**Banyaknya Persediaan dan Pengeluaran Beras (Kg) Menurut Bulan dan Jenis Mutasi di Kabupaten Jember, 2018**  
**Table 9.1.2** *The Number of Rice Stock and Expenditure (Kg) By Month and Mutation Type in Jember Regency, 2018*

Bulan Month	Persediaan Awal Beginning Stock	Pemasukan Income	Persediaan Yang Dikuasai Stock Owned	Pengeluaran Expenditure	Susut Simpan Loss in Storage	Persediaan Akhir Final Stock
(1)	(2)	(3)	(4)	(5)	(6)	(7)
1. Januari January	41 828 150,25	28 000,00	41 856 150,25	13 915 423,00	-	27 940 727,25
2. Februari February	27 940 727,25	18 000,00	27 958 727,25	7 874 219,25	-	20 084 508,00
3. Maret March	20 084 508,00	4 866 550,00	24 951 058,00	17 938 512,00	-	7 012 546,00
4. April April	7 012 546,00	22 371 676,00	29 384 222,00	17 009 212,00	-	12 375 010,00
5. Mei May	12 375 010,00	7 644 800,00	20 019 810,00	83 753,00	-	19 936 057,00
6. Juni June	19 936 057,00	2 862 550,00	22 798 607,00	364 557,00	-	22 434 050,00
7. Juli July	22 434 050,00	1 504 000,00	23 938 050,00	4 000,00	-	23 934 050,00
8. Agustus August	23 934 050,00	40 327 800,00	64 261 850,00	11 672 279,00	-	52 589 571,00
9. September September	52 589 571,00	-	52 589 571,00	2 204 993,00	-	50 384 578,00
10. Oktober October	50 384 578,00	3 000,00	50 387 578,00	2 104 323,00	-	48 283 255,00
11. November November	48 283 255,00	-	48 283 255,00	1 680 962,00	-	46 602 293,00
12. Desember December	46 602 293,00	25 000,00	46 627 293,00	839 831,00	-	45 787 462,00
<b>Tahun/Year 2018</b>	<b>41 828 150,25</b>	<b>79 651 376,00</b>	<b>121 479 526,25</b>	<b>75 692 064,25</b>	<b>-</b>	<b>45 787 462,00</b>
<b>Tahun/Year 2017</b>	<b>25 304 585,00</b>	<b>140 146 098,25</b>	<b>165 450 683,25</b>	<b>123 622 533,00</b>	<b>-</b>	<b>41 828 150,25</b>

Sumber : Bulog Divisi Regional XI Kabupaten Jember

Source : Logistic Agency Regional Division XI Regency of Jember

**Tabel 9.1.3** **Volume (Kg) dan Nilai Ekspor (US \$) Menurut Jenis Komoditas di Kabupaten Jember, 2018**  
*Table* *Volume (Kg) and Value (US \$) of Exports by Type of Comodity in Jember Regency, 2018*

Jenis Komoditas <i>Type of Commodity</i>	Volume Ekspor (Kg) <i>Volume of Exports (Kg)</i>	Nilai Ekspor (US \$) <i>Value of Exports (US\$)</i>
(1)	(2)	(3)
1. Karet/ <i>Rubber</i>	7 950 081,00	16 257 676,98
2. Kopi/ <i>Coffee</i>	2 295,00	13 938,86
3. Coklat/ <i>Cocoa</i>	55 626,00	336 629,69
4. Tembakau/ <i>Tobacco</i>	11 564 585,75	5 113 779,11
5. Teh/ <i>Tea</i>	116 244,00	228 014,68
6. Panili/ <i>Vanilla</i>	600,00	216 000,00
7. Edamame	4 823 062,00	13 815 336,00
8. Mukiname	-	-
9. Batu Piring	860 000,00	183 733,95
10. Terong Beku/ <i>Frozen</i>	-	-
11. Meubel/ <i>Furniture</i>	400,00	6 058,97
12. Meubel Rotan/ <i>Rattan Furniture</i>	400,00	35 092,79
13. Okra/ <i>Ocra</i>	989 760,00	2 218 000,00
14. Patung Batu/ <i>Rock Scalpture</i>	-	-
15. Kerajinan Kayu/ <i>Wooden Handicrafts</i>	295,00	1 254 006,60
16. Sabut Kelapa/ <i>Cocofiber</i>	108,00	14 250,00
17. Buncis Beku/ <i>Frozen Ingen</i>	36 000,00	81 500,00
18. Kripik Buah/ <i>Fruit Chips</i>	-	-
19. Alat Musik Kayu/ <i>Wooden Instruments</i>	24 000,00	6 850,00
<b>Tahun/Year 2018</b>	<b>26 423 456,75</b>	<b>39 780 867,63</b>
<b>Tahun/Year 2017</b>	<b>30 182 696,87</b>	<b>96 886 323,65</b>

Sumber: Dinas Perindustrian, Perdagangan, & Energi Sumber Daya Mineral Kab. Jember  
*Source: Industry, Trade, and Energy Resources, Mineral Service Regency of Jember*

**Tabel 9.1.4 Rata-rata Harga Eceran Beberapa Jenis Barang di Pasar Tradisional (rupiah) Menurut Bulan di Kabupaten Jember, 2017**  
*Table 9.1.4 Average Retail Prices of Goods in Some Type Traditional Market (IDR) According Month in Jember Regency, 2017*

Jenis Barang Commodities	Satuan	Januari	Februari	Maret	April
(1)	(2)	(3)	(4)	(5)	(6)
<b>PADI-PADIAN</b>					
Beras/ Rice	kg	11 185	11 401	10 813	10 730
Tepung Terigu	kg	7 171	7 174	7 174	7 198
Beras Jagung	kg	6 917	7 028	6 861	6 639
Tepung Beras	Kemas 500 gr	12 067	12 067	12 067	12 067
<b>UMBI-UMBIAN</b>					
Kentang	kg	16 028	13 944	11 361	10 972
<b>IKAN</b>					
Ikan Bandeng	kg	27 133	27 958	27 583	27 583
Ikan Kuniran	kg	27 125	28 188	28 313	25 813
Cumi-cumi	kg	45 000	46 917	42 250	37 667
Gurame	kg	33 500	31 750	33 833	36 000
Lele	kg	20 000	20 000	20 000	20 000
Mujair	kg	30 000	31 500	31 333	29 111
Tenggiri	kg	56 333	55 500	53 417	54 083
Tongkol/ abu-abu	kg	27 750	28 583	28 250	29 583
Udang Basah	kg	58 148	55 685	53 926	55 111
Ikan Asin Belah	kg	28 396	30 208	31 458	31 167
Pindang Asin	kg	29 667	31 056	32 722	33 000
Teri	kg	86 042	87 708	89 063	90 208
Ikan Dalam Kaleng	Kemas 155 gr	11 708	11 708	11 708	11 708
<b>DAGING</b>					
Dagung Ayam Ras	kg	31 156	28 083	28 597	30 986
Dagung Ayam Kampung	kg	51 111	52 944	53 778	54 944
				108	109
Daging Sapi/ Beef	kg	107 333	107 708	333	167

Sumber : Badan Pusat Statistik Kabupaten Jember  
 Source: Bureau Regency of Jember

Lanjutan Tabel/Continued Table : 9.1.4

Jenis Barang Commodities	Satuan	Januari	Februari	Maret	April
(1)	(2)	(3)	(4)	(5)	(6)
Daging Kambing	kg	105 000	105 000	105 000	105 000
Rampela Hati Ayam	biji	2 500	2 500	2 500	2 500
Nugget Ayam	Kemas 500 gr	26 500	26 500	26 750	26 750
Bakso	Kemas isi 10 biji	12 833	12 833	12 778	12 778
<b>TELUR dan SUSU</b>					
Telur Ayam Kampung	10 Butir	17 500	17 500	17 875	18 000
Telur Ayam Ras / <i>Chicken Egg</i>	kg	21 044	19 750	19 333	21 319
Telur Puyuh	Kg	25 125	28 000	28 000	27 750
Susu Kental/ <i>Condensed Milk</i>	Kaleng/ tin(385 ml)	9 933	9 933	9 933	9 908
Susu untuk Balita	Doos/pack(400 gr)	44 688	44 688	44 688	44 281
Susu untuk Bayi	Doos/pack(400 gr)	46 920	46 917	46 917	47 128
Susu Sapi Segar	Liter	8 000	8 000	8 000	8 000
Susu untuk Tulang/ Manula	Kemas 250 gr	36 250	36 250	36 250	36 250
Susu Cair Kemasan	Kemas 1 L	13 667	13 667	13 667	13 667
Margarine	Kemas 200 gr	6 031	6 031	6 000	6 000
<b>SAYUR-SAYURAN</b>					
Bayam	kg	5 806	6 544	5 761	5 042
Buncis	kg	9 389	10 444	11 056	8 361
Daun Bawang	kg	17 222	16 889	17 500	18 778
Pakis	kg	6 167	5 944	5 556	5 861
Jagung Muda	Kg	6 908	6 933	7 017	7 019
Kacang Panjang	kg	6 083	6 111	5 167	4 889
Kangkung	kg	4 222	4 444	3 833	3 650
Ketimun	kg	3 021	3 313	3 125	3 000
Kol Putih/ Kubis	kg	5 972	6 556	6 361	6 722
Labu Sian/ Jipang	kg	3 281	3 792	4 153	4 281
Nangka Muda	kg	4 875	5 250	5 500	5 500
Sawi Hijau	kg	6 000	6 806	6 217	5 250
Terong Panjang	Kg	4 542	4 972	4 861	5 083
Tomat Sayur	kg	7 667	8 847	6 444	6 889
Wortel	kg	13 278	10 750	8 500	7 833

Sumber : Badan Pusat Statistik Kabupaten Jember

Source: *Statistics of Jember Regency*

Lanjutan Tabel/Continued Table : 9.1.4

Jenis Barang Commodities	Satuan	Januari	Februari	Maret	April
(1)	(2)	(3)	(4)	(5)	(6)
Jagung Manis	kg	4 750	4 958	5 458	5 667
Bawang Merah	kg	24 900	24 694	27 028	34 167
Bawang Putih	kg	17 588	25 625	27 406	26 896
Cabe Merah	kg	29 844	35 347	40 611	36 694
Cabe Rawit	kg	22 844	25 431	20 861	19 778
<b>KACANG-KACANGAN</b>					
Kacang Tanah	kg	22 361	21 528	20 889	21 000
Kacang Hijau	kg	17 722	18 194	19 056	18 889
Tahu Mentah	kg	6 167	6 167	6 167	6 167
Tempe	kg	9 778	9 667	9 778	9 778
<b>BUAH-BUAHAN</b>					
Alpukat	kg	14 167	12 500	15 000	15 000
Anggur Merah	kg	45 000	50 000	62 500	62 500
Apel	kg	24 929	25 714	25 286	25 286
Jeruk	kg	13 667	13 500	14 000	14 000
Melon	kg	9 500	9 500	9 000	9 000
Pepaya	kg	5 125	4 625	5 125	5 125
Pir	kg	16 000	15 000	15 000	13 000
Pisang	kg	12 250	12 250	12 250	12 250
Salak	kg	7 833	8 500	9 000	9 000
Semangka	kg	5 000	5 667	5 667	5 333
<b>MINYAK dan KELAPA</b>					
Kelapa	Buah	6 833	6 667	6 333	6 167
<b>BAHAN MINUMAN</b>					
Gula Pasir	kg	12 268	12 258	12 185	12 258
Gula Merah	kg	13 050	12 625	12 900	13 117

Sumber : Badan Pusat Statistik Kabupaten Jember

Source: Statistics of Jember Regency

Lanjutan Tabel/Continued Table :9.1.4

Jenis Barang <i>Commodities</i>	Satuan	Januari	Februari	Maret	April
(1)	(2)	(3)	(4)	(5)	(6)
<b>BUMBU-BUMBUAN</b>					
Garam Halus	Kemas 200 gr	2 384	2 382	2 382	2 382
Kemiri	Ons	3 508	3 800	3 800	3 850
Lada/Merica	Ons	13 167	12 142	12 475	12 375
Penyedap Masakan/Vetsin	100 Gram	3 917	3 917	4 038	4 038
Gula Merah	1 Kg	13 050	12 625	12 900	13 117
Kecap (isi)	620 ml	19 847	19 861	20 125	20 153
Sambal Jadi	Botol 140 ml	5 435	5 470	5 488	5 488
Santan Jadi	Kemas 65 ml	2 667	2 667	2 778	2 778
Terasi Udang	Lokal	5 667	5 517	5 517	5 517
<b>KONSUMSI LAINNYA</b>					
Mie Kering Instan	Bungkus				
Bahan Agar-agar	Sachet	3 104	3 132	3 174	3 174
Emping Mentah	kg	58 806	58 806	59 917	59 917
Kerupuk Ikan	kg	30 500	30 500	30 500	30 500
Kerupuk Udang	kg	33 750	33 750	33 750	33 750
<b>MAKANAN dan MINUMAN JADI</b>					
Capcai	Porsi	13 000	13 000	16 167	16 167
Donat	Biji	2 500	2 500	2 250	2 250
Gado-gado	Porsi	9 500	9 500	9 500	9 500
Gudeg	Porsi	24 000	24 000	24 000	25 000
Gulai	Porsi	10 000	10 000	22 917	22 917
Kembang Gula	Kemas 125 gr	5 750	5 750	5 750	5 750
Kue Basah	Biji	1 833	1 833	1 833	1 833
Kue Kering	1 bks isi 5 biji	7 250	7 250	7 250	7 250
Makanan Ringan/Snack	Kemas 16 gr	1 263	1 254	1 254	1 254
Martabak	Buah	23 400	23 400	21 357	21 357
Mie	Porsi	18 000	18 000	18 000	18 000
Roti Manis	Biji	3 500	3 500	3 500	3 500
Roti Tawar	Bungkus	14 000	14 000	14 000	14 000
<b>NON MAKANAN</b>					
Semen	Zak 40 kg	45 926	45 870	45 037	45 037

Sumber : Badan Pusat Statistik Kabupaten Jember

Source: *Statistics of Jember Regency*

Lanjutan Tabel/Continued Table : 9.1.4

Jenis Barang Commodities	Satuan	Mei	Juni	Juli	Agustus
(1)	(2)	(7)	(8)	(9)	(10)
<b>PADI-PADIAN</b>					
Beras/ Rice	kg	10 718	10 733	10 722	10 633
Tepung Terigu	kg	7 190	7 118	7 100	7 103
Beras Jagung	kg	6 639	7 282	7 722	7 444
Tepung Beras	Kemas 500 gr	12 067	12 067	12 067	12 067
<b>UMBI-UMBIAN</b>					
Kentang	kg	11 694	11 986	11 667	11 556
<b>IKAN</b>					
Ikan Bandeng	kg	27 033	26 167	26 583	28 067
Ikan Kuniran	kg	25 125	27 438	28 750	29 875
Cumi-cumi	kg	38 167	46 833	48 500	51 333
Gurame	kg	36 833	37 083	37 833	38 917
Lele	kg	20 000	21 500	21 667	21 333
Mujair	kg	28 167	29 056	28 306	29 667
Tenggiri	kg	54 583	56 750	55 833	59 500
Tongkol/ abu-abu	kg	28 833	29 167	28 500	29 167
Udang Basah	kg	56 250	56 977	58 500	62 046
Ikan Asin Belah	kg	31 583	34 104	34 167	33 646
Pindang Asin	kg	32 222	33 167	31 778	30 944
Teri	kg	88 333	85 573	82 500	80 833
Ikan Dalam Kaleng	Kemas 155 gr	11 708	11 708	11 708	11 708
<b>DAGING</b>					
Dagung Ayam Ras	kg	32 967	38 917	33 111	32 744
Dagung Ayam Kampung	kg	56 178	67 417	51 528	52 000
Daging Sapi/ Beef	kg	109 667	115 104	108 125	109 167
Daging Kambing	kg	105 000	105 000	105 000	107 500
Rampela Hati Ayam	biji	2 500	2 540	2 583	2 583
Nugget Ayam	Kemas 500 gr	26 750	26 750	26 750	27 250
Bakso	Kemas isi 10 biji	12 778	12 778	12 778	12 778

Sumber : Badan Pusat Statistik Kabupaten Jember

Source: Statistics of Jember Regency

Lanjutan Tabel/Continued Table : 9.1.4

Jenis Barang Commodities	Satuan	Mei	Juni	Juli	Agustus
(1)	(2)	(7)	(8)	(9)	(10)
<b>TELUR dan SUSU</b>					
Telur Ayam Kampung	10 Butir	18 000	21 500	19 625	18 500
Telur Ayam Ras	kg	22 178	21 319	23 556	21 189
Telur Puyuh	Kg	27 750	28 989	29 750	30 125
Susu Kental/	Kaleng (385 ml)	9 833	9 833	9 833	9 833
Susu untuk Balita	Doos (400 gr)	44 938	44 469	44 313	44 688
Susu untuk Bayi	Doos (400 gr)	47 383	47 483	47 517	47 433
Susu Sapi Segar	Liter	8 000	9 798	12 000	12 000
Susu Manula	Kemas 250 gr	36 250	36 250	36 250	36 250
Susu Cair Kemasan	Kemas 1 L	13 667	13 667	13 667	13 667
Margarine	Kemas 200 gr	6 000	6 000	6 000	6 000
<b>SAYUR-SAYURAN</b>					
Bayam	kg	5 167	5 583	5 611	6 125
Buncis	kg	8 639	11 847	10 958	10 708
Daun Bawang	kg	18 889	18 861	17 917	17 278
Pakis	kg	6 139	6 319	6 278	6 500
Jagung Muda	Kg	6 956	6 667	6 583	6 583
Kacang Panjang	kg	5 000	4 833	4 839	5 208
Kangkung	kg	3 928	4 092	4 139	4 292
Ketimun	kg	3 417	4 021	4 083	4 300
Kol Putih/ Kubis	kg	6 833	6 389	5 556	5 306
Labu Sian/ Jipang	kg	4 311	4 183	4 000	4 264
Nangka Muda	kg	5 625	5 500	5 500	5 500
Sawi Hijau	kg	5 333	5 208	5 111	5 011
Terong Panjang	Kg	4 667	4 750	5 114	5 142
Tomat Sayur	kg	7 056	6 361	6 778	7 569
Wortel	kg	7 889	8 042	7 639	7 764
Jagung Manis	kg	5 083	5 000	5 083	5 292
Bawang Merah	kg	32 878	32 528	25 944	21 733
Bawang Putih	Kg	19 150	20 146	20 521	20 025
Cabe Merah	kg	26 756	32 472	27 750	18 644
Cabe Rawit	kg	16 033	18 875	21 125	14 822

Sumber : Badan Pusat Statistik Kabupaten Jember  
 Source: Statistics of Jember Regency



Lanjutan Tabel/Continued Table : 9.1.4

Jenis Barang <i>Commodities</i>	Satuan	Mei	Juni	Juli	Agustus
(1)	(2)	(7)	(8)	(9)	(10)
<b>KACANG-KACANGAN</b>					
Kacang Tanah	kg	21 556	21 528	21 306	20 861
Kacang Hijau	kg	18 778	18 574	17 972	18 056
Tahu Mentah	kg	6 167	6 167	6 056	6 056
Tempe	kg	9 778	10 000	9 778	9 844
<b>BUAH-BUAHAN</b>					
Alpukat	Kg	16 667	18 819	21 667	18 333
Anggur Merah	Kg	55 000	56 723	58 000	53 000
Apel	Kg	25 714	26 376	25 714	25 929
Jeruk	kg	14 000	14 000	13 667	13 167
Melon	kg	7 500	10 000	9 000	9 000
Pepaya	kg	5 000	5 250	5 250	4 750
Pir	kg	13 000	15 000	15 000	15 000
Pisang	kg	12 250	12 250	12 250	12 250
Salak	kg	8 667	8 667	8 667	8 667
Semangka	kg	5 333	6 116	5 667	5 000
<b>MINYAK dan KELAPA</b>					
Kelapa	Buah	6 229	6 042	5 625	5 958
<b>BAHAN MINUMAN</b>					
Gula Pasir	kg	12 214	12 181	12 112	12 020
Gula Merah	kg	13 283	13 541	13 500	13 700
<b>BUMBU-BUMBUAN</b>					
Garam Halus	Kemas 200 gr	2 382	2 382	2 329	2 329
Kemiri	Ons	4 000	4 303	4 525	4 617
Lada/Merica	Ons	12 625	12 375	12 375	11 750
Penyedap Masakan/Vetsin	100 Gram	4 038	4 038	4 046	4 050
Gula Merah	1 Kg	13 283	13 541	13 500	13 700

Sumber : Badan Pusat Statistik Kabupaten Jember

Source: *Statistics of Jember Regency*

PERDAGANGAN, INDUSTRI DAN PERBANKAN

Lanjutan Tabel/Continued Table : 9.1.4

Jenis Barang <i>Commodities</i>	Satuan	Mei	Juni	Juli	Agustus
(1)	(2)	(7)	(8)	(9)	(10)
Kecap (isi)	620 ml	20 125	20 139	20 139	20 194
Sambal Jadi	Botol 140 ml	5 488	5 488	5 488	5 601
Santan Jadi	Kemas 65 ml	2 778	2 778	2 778	2 722
Terasi Udang	Lokal	5 517	5 446	5 383	5 383
<b>KONSUMSI LAINNYA</b>					
Mie Kering Instan	Bungkus				
Bahan Agar-agar	Sachet	3 174	3 174	3 174	3 174
Emping Mentah	kg	60 750	64 048	64 194	63 528
Kerupuk Ikan	kg	30 500	30 500	30 500	30 500
Kerupuk Udang	kg	33 750	33 500	33 500	33 250
<b>MAKANAN dan MINUMAN JADI</b>					
Capcai	Porsi	16 167	16 167	16 167	16 167
Donat	Biji	2 250	2 250	2 250	2 250
Gado-gado	Porsi	9 500	9 500	9 500	9 500
Gudeg	Porsi	25 000	25 000	25 000	25 000
Gulai	Porsi	22 917	22 917	22 917	22 917
Kembang Gula	Kemas 125 gr	5 750	5 750	5 750	5 750
Kue Basah	Biji	1 833	1 833	1 833	1 833
Kue Kering	1 bks isi 5 biji	7 250	7 250	7 250	7 250
Makanan Ringan/Snack	Kemas 16 gr	1 254	1 254	1 254	1 254
Martabak	Buah	21 357	21 357	21 357	21 357
Mie	Porsi	18 000	18 000	18 000	18 000
Roti Manis	Biji	3 500	3 500	3 500	3 500
Roti Tawar	Bungkus	14 000	14 000	14 000	14 000
<b>NON MAKANAN</b>					
Semen	Zak 40 kg	45 037	45 329	45 454	45 641

Sumber : Badan Pusat Statistik Kabupaten Jember

Source: *Statistics of Jember Regency*

Lanjutan Tabel/Continued Table : 9.1.4

Jenis Barang Commodities	Satuan	Sept	Okt	Nop	Des
(1)	(2)	(11)	(12)	(13)	(14)
<b>PADI-PADIAN</b>					
Beras/ Rice	kg	10 561	10 543	10 557	10 696
Tepung Terigu	kg	7 132	7 198	7 432	7 637
Beras Jagung	kg	7 389	7 500	7 722	7 889
Tepung Beras	Kemas 500 gr	11 950	12 000	12 083	12 217
<b>UMBI-UMBIAN</b>					
Kentang	kg	12 750	12 194	11 278	10 917
<b>IKAN</b>					
Ikan Bandeng	kg	28 250	28 167	29 133	30 583
Ikan Kuniran	kg	30 250	28 500	27 750	27 813
Cumi-cumi	kg	49 500	45 833	41 250	40 833
Gurame	kg	38 833	38 250	38 500	39 333
Lele	kg	20 667	20 667	20 667	21 000
Mujair	kg	30 500	29 778	30 222	32 194
Tenggiri	kg	56 333	56 500	57 500	56 667
Tongkol/ abu-abu	kg	29 500	29 500	27 333	28 167
Udang Basah	kg	63 352	58 194	57 380	56 278
Ikan Asin Belah	kg	32 833	32 188	31 896	32 250
Pindang Asin	kg	29 667	31 056	32 722	33 000
Teri	kg	86 042	87 708	89 063	90 208
Ikan Dalam Kaleng	Kemas 155 gr	11 708	11 708	11 708	11 708
<b>DAGING</b>					
Dagung Ayam Ras	kg	26 750	28 333	31 722	33 181
Daging Ayam Kampung	kg	55 931	56 528	59 011	55 958
Daging Sapi/ Beef	kg	110 000	110 000	108 000	108 125
Daging Kambing	kg	107 500	107 500	107 500	107 500
Rampela Hati Ayam	biji	2 583	2 583	2 583	2 583
Nugget Ayam	Kemas 500 gr	27 250	27 250	27 250	27 250
Bakso	Kemas isi 10 biji	12 778	12 778	12 778	12 778

Sumber : Badan Pusat Statistik Kabupaten Jember  
 Source: *Statistics of Jember Regency*

Lanjutan Tabel/Continued Table : 9.1.4

Jenis Barang Commodities	Satuan	Sept	Okt	Nop	Des
(1)	(2)	(11)	(12)	(13)	(14)
<b>TELUR dan SUSU</b>					
Telur Ayam Kampung	10 Butir	18 500	18 500	20 600	22 500
Telur Ayam Ras / <i>Chicken Egg</i>	kg	19 778	18 861	20 044	23 708
Telur Puyuh	Kg	26 750	26 000	26 500	26 750
Susu Kental/ <i>Condensed Milk</i>	Kaleng (385 ml)	9 833	9 833	9 833	9 833
Susu untuk Balita	Doos (400 gr)	44 938	44 938	44 938	44 938
Susu untuk Bayi	Doos (400 gr)	47 378	48 822	48 880	48 967
Susu Sapi Segar	Liter	12 000	12 000	12 000	12 000
Susu untuk Tulang/ Manula	Kemas 250 gr	36 250	36 250	36 250	36 250
Susu Cair Kemasan	Kemas 1 L	13 667	13 667	13 667	13 667
Margarine	Kemas 200 gr	6 000	6 031	6 031	6 031
<b>SAYUR-SAYURAN</b>					
Bayam	kg	6 194	5 736	4 944	5 292
Buncis	kg	9 306	8 722	10 319	11 000
Daun Bawang	kg	17 056	17 000	17 444	17 944
Pakis	kg	7 067	7 117	7 611	6 778
Jagung Muda	Kg	7 283	7 939	7 956	8 114
Kacang Panjang	kg	5 575	5 567	5 864	6 225
Kangkung	kg	4 381	4 658	4 750	3 867
Ketimun	kg	3 271	3 096	3 315	3 221
Kol Putih/ Kubis	kg	5 139	5 444	5 956	6 444
Labu Sian/ Jipang	kg	3 917	4 008	4 283	4 642
Nangka Muda	kg	5 375	5 313	5 375	5 375
Sawi Hijau	kg	4 678	5 339	6 047	5 783
Terong Panjang	Kg	4 719	4 611	4 528	4 903
Tomat Sayur	kg	6 028	4 347	3 206	3 778
Wortel	kg	8 847	8 861	9 833	11 653
Jagung Manis	kg	5 208	4 813	4 654	4 833
Bawang Merah	kg	19 583	18 528	20 733	24 972
Bawang Putih	Kg	18 698	19 281	18 183	15 979
Cabe Merah	kg	15 542	20 847	20 867	20 333
Cabe Rawit	kg	12 917	16 917	14 011	10 194

Sumber : Badan Pusat Statistik Kabupaten Jember

Source: Statistics of Jember Regency

Lanjutan Tabel/Continued Table : 9.1.4

Jenis Barang Commodities	Satuan	Sept	Okt	Nop	Des
(1)	(2)	(11)	(12)	(13)	(14)
<b>KACANG-KACANGAN</b>					
Kacang Tanah	kg	20 806	20 694	20 667	20 667
Kacang Hijau	kg	17 931	17 306	17 444	16 875
Tahu Mentah	kg	6 056	6 056	6 056	6 056
Tempe	kg	9 889	9 972	10 000	10 000
<b>BUAH-BUAHAN</b>					
Alpukat	Kg	15 000	16 000	16 333	16 667
Anggur Merah	Kg	43 000	45 500	43 000	43 000
Apel	Kg	26 714	27 286	28 286	26 286
Jeruk	kg	13 667	14 000	14 667	15 167
Melon	kg	9 500	10 000	10 000	10 000
Pepaya	kg	4 875	4 875	4 875	5 125
Pir	kg	16 500	17 500	18 500	19 000
Pisang	kg	12 250	12 250	12 250	12 250
Salak	kg	8 667	9 000	9 000	8 667
Semangka	kg	4 833	4 667	4 833	5 000
<b>MINYAK dan KELAPA</b>					
Kelapa	Buah	5 958	5 958	5 958	6 271
<b>BAHAN MINUMAN</b>					
Gula Pasir	kg	11 873	11 583	11 206	11 115
Gula Merah	kg	13 767	13 683	13 717	13 717
<b>BUMBU-BUMBUAN</b>					
Garam Halus	emas 200gr	2 329	2 329	2 343	2 357
Kemiri	Ons	4 583	4 708	4 917	4 617
Lada/Merica	Ons	11 938	11 729	11 354	11 104
Penyedap Masakan/Vetsin	100 Gram	4 058	4 135	4 096	4 115
Gula Merah	1 Kg	13 767	13 683	13 717	13 717

Sumber : Badan Pusat Statistik Kabupaten Jember

Source: Statistics of Jember Regency

PERDAGANGAN, INDUSTRI DAN PERBANKAN

Lanjutan Tabel/Continued Table : 9.1.4

Jenis Barang Commodities	Satuan	Sept	Okt	Nop	Des
(1)	(2)	(11)	(12)	(13)	(14)
Kecap (isi)	620 ml	20 208	20 181	20 139	20 167
Sambal Jadi	Botol 140 ml	5 601	5 601	5 601	5 601
Santan Jadi	Kemas 65 ml	2 722	2 722	2 722	2 722
Terasi Udang	Lokal	5 383	5 417	5 450	5 450
<b>KONSUMSI LAINNYA</b>					
Mie Kering Instan	Bungkus				
Bahan Agar-agar	Sachet	3 174	3 174	3 174	3 188
Emping Mentah	kg	63 528	63 806	63 250	63 250
Kerupuk Ikan	kg	30 500	31 000	31 000	31 000
Kerupuk Udang	kg	34 222	34 889	34 389	34 389
<b>MAKANAN dan MINUMAN JADI</b>					
Capcai	Porsi	16 167	16 167	16 167	16 167
Donat	Biji	2 250	2 250	2 250	2 250
Gado-gado	Porsi	9 500	9 500	9 500	9 500
Gudeg	Porsi	25 000	25 000	25 000	25 000
Gulai	Porsi	22 917	22 917	22 917	22 917
Kembang Gula	Kemas 125 gr	5 750	5 750	5 875	6 125
Kue Basah	Biji	1 833	1 833	1 833	1 833
Kue Kering	1 bks isi 5 biji	7 250	7 250	7 250	7 250
Makanan Ringan/Snack	Kemas 16 gr	1 254	1 254	1 254	1 254
Martabak	Buah	21 357	21 357	21 357	21 357
Mie	Porsi	18 000	18 000	18 000	18 000
Roti Manis	Biji	3 500	3 500	3 500	3 500
Roti Tawar	Bungkus	14 000	14 000	14 000	14 000
<b>NON MAKANAN</b>					
Semen	Zak 40 kg	45 648	46 898	47 452	47 444

Sumber : Badan Pusat Statistik Kabupaten Jember

Source: Statistics of Jember Regency

**Tabel 9.1.5 Rata – rata Harga Produsen Beberapa Jenis Barang di Pasar Tradisional (rupiah) di Kabupaten Jember, 2018**  
*Table 9.1.5 Retail Prices of Selected Commodities at Traditional Market in Jember (IDR), 2018*

Jenis Barang Commodities	Satuan	Januari	Februari	Maret	April
(1)	(2)	(3)	(4)	(5)	(6)
Gabah Kering Giling	100 kg	487 241	475 172	450 000	451 724
Gabah Kering Panen	100 kg	324 853	316 618	310 294	315 588
Gabah Kualitas Rendah	100 kg	361 500	347 000	339 000	342 000
Jagung Pipilan/ Pocelan	100 kg	335 385	328 462	328 846	330 385
Kacang Hijau	100 kg	1 106 000	1 110 000	1 130 000	1 150 000
Kacang Kedelai	100 kg	739 800	754 800	744 300	729 300
Kacang Tanah	100 kg	783 333	770 000	771 667	771 250
Ketela Pohon	100 kg	163 846	157 692	143 846	155 385
Ketela Rambat	100 kg	194 500	209 500	212 000	212 000
Talas	100 kg	183 333	191 667	183 333	190 000
Cabai Rawit	100 kg	4 061 538	4 507 692	4 242 308	2 819 231
Cabai Merah	100 kg	2 338 800	2 372 133	2 976 667	2 713 333
Bayam	100 kg	245 700	250 700	229 273	227 455
Kacang Panjang	100 kg	343 833	347 500	300 417	304 167
Ketimun	100 kg	267 917	236 250	212 083	215 417
Tomat Sayur	100 kg	330 538	256 923	245 385	302 308
Durian	100 kg	258 636	266 364	418 636	413 636
Jeruk	10 buah	900 000	950 000	800 000	900 000
Pisang	10 Sisir	128 194	122 083	122 611	121 917
Buah Naga	100 kg	6 500 000	3 600 000	3 500 000	3 500 000
Sapi Perah	1 Ekor (250 Kg)	12 233 333	13 566 667	13 566 667	13 566 667
Kambing	1 Ekor (15 Kg)	1 475 000	1 225 000	1 233 333	1 200 000
Biri-biri/Domba	1 Ekor (30 Kg)	1 566 667	1 233 333	1 233 333	1 300 000
Itik/Bebek	1 Ekor (1,5 Kg)	48 667	48 667	48 667	48 667
Ayam Kampung	1 Ekor (1,5 Kg)	63 000	60 500	60 500	60 500
Kelapa Belum Dipukas	Tua	375 000	300 000	325 000	325 000
Kelapa Belum Dipukas	Muda	450 000	400 000	400 000	400 000
Bandeng	1 kg	31 000	27 500	27 500	27 500
Baronang	1 kg	26 000	26 250	27 500	25 500

Sumber : Badan Pusat Statistik Kabupaten Jember  
 Source: Statistics of Jember Regency

Lanjutan Tabel/Continued Table : 9.1.5

Jenis Barang Commodities	Satuan	Januari	Februari	Maret	April
(1)	(2)	(3)	(4)	(5)	(6)
Bawal	1 kg	24 750	24 750	26 000	26 500
Belanak	1 kg	14 000	15 500	16 750	23 750
Ekor Kuning	1 kg	15 500	20 000	22 500	32 000
Layur/Beladang	1 kg	31 000	36 000	36 000	37 500
Lemuru/Dencis	1 kg	7 000	10 000	10 000	11 000
Tongkol	1 kg	16 500	19 500	19 500	19 500
Nus	1 kg	35 000	35 000	37 500	40 000

Sumber : Badan Pusat Statistik Kabupaten Jember

Source: Statistics of Jember Regency



Lanjutan Tabel/Continued Table : 9.1.5

Jenis Barang Commodities	Satuan	Mei	Juni	Juli	Agustus
(1)	(2)	(7)	(8)	(9)	(10)
Gabah Kering Giling	100 kg	478 276	464 138	472 931	482 172
Gabah Kering Panen	100 kg	374 265	373 824	379 265	381 618
Gabah Kualitas Rendah	100 kg	352 750	351 750	347 500	359 250
Jagung Pipilan	100 kg	349 231	361 923	386 538	368 077
Kacang Hijau	100 kg	1 150 000	1 200 000	1 210 000	1 190 000
Kacang Kedelai	100 kg	744 300	709 300	724 300	719 300
Kacang Tanah	100 kg	788 333	793 333	805 833	822 500
Ketela Pohon	100 kg	155 385	151 154	146 154	146 538
Ketela Rambat	100 kg	207 000	174 500	182 000	204 500
Talas	100 kg	188 333	166 667	183 333	183 333
Cabai Rawit	100 kg	2 303 846	2 069 231	1 792 308	1 480 769
Cabai Merah	100 kg	3 006 667	2 636 667	2 868 333	2 776 667
Bayam	100 kg	217 000	210 636	223 818	213 818
Kacang Panjang	100 kg	27 500	262 083	279 583	307 083
Ketimun	100 kg	225 833	164 167	155 417	209 583
Tomat Sayur	100 kg	384 615	308 077	349 615	355 769
Durian	100 kg	418 636	445 909	445 909	445 909
Jeruk	10 buah	900 000	1 000 000	900 000	900 000
Pisang	10 Sisir	120 278	120 556	120 139	119 306
Buah Naga	100 kg	3 500 000	4 500 000	4 500 000	4 500 000
Sapi Perah	1 Ekor (250 Kg)	13 566 667	13 566 667	13 566 667	13 566 667
Kambing	1 Ekor (15 Kg)	1 200 000	1 200 000	1 200 000	1 333 333
Biri-biri/Domba	1 Ekor (30 Kg)	1 300 000	1 300 000	1 366 667	1 600 000
Itik/Bebek	1 Ekor (1,5 Kg)	48 667	46 667	46 667	46 667
Ayam Kampung	1 Ekor (1,5 Kg)	60 500	60 500	60 500	63 000
Kelapa Belum Dipukas	Tua	340 000	350 000	350 000	350 000
Kelapa Belum Dipukas	Muda	415 000	400 000	400 000	400 000
Bandeng	1 kg	28 500	29 500	29 500	28 500
Baronang	1 kg	25 500	29 000	28 500	27 500

Sumber : Badan Pusat Statistik Kabupaten Jember  
 Source : *Statistics of Jember Regency*

Lanjutan Tabel/Continued Table : 9.1.5

Jenis Barang Commodities	Satuan	Mei	Juni	Juli	Agustus
(1)	(2)	(7)	(8)	(9)	(10)
Bawal	1 kg	26 500	26 500	26 000	26 000
Belanak	1 kg	23 750	26 250	25 250	22 250
Ekor Kuning	1 kg	34 500	32 500	32 000	26 000
Layur/Beladang	1 kg	37 500	39 000	40 000	32 500
Lemuru/Dencis	1 kg	11 000	10 000	9 500	10 000
Tongkol	1 kg	19 500	21 000	23 500	20 500
Nus	1 kg	40 000	42 500	43 500	38 500

Sumber : Badan Pusat Statistik Kabupaten Jember

Source: Statistics of Jember Regency

Lanjutan Tabel/Continued Table : 9.1.5

Jenis Barang <i>Commodities</i>	Satuan	September	Oktober	November	Desember
(1)	(2)	(11)	(12)	(13)	(14)
Gabah Kering Giling	100 kg	514 138	529 655	521 724	528 276
Gabah Kering Panen	100 kg	398 824	407 941	406 471	415 294
Gabah Kualitas Rendah	100 kg	365 500	374 500	379 000	389 500
Jagung Pipilan/ Pocelan	100 kg	383 462	372 692	355 385	342 692
Kacang Hijau	100 kg	1 160 000	1 220 000	1 210 000	1 310 000
Kacang Kedelai	100 kg	709 800	710 800	681 800	701 800
Kacang Tanah	100 kg	820 833	812 500	808 333	836 667
Ketela Pohon	100 kg	144 231	149 231	146 923	146 923
Ketela Rambat	100 kg	197 500	201 000	216 667	206 667
Talas	100 kg	183 333	175 000	158 333	158 333
Cabai Rawit	100 kg	1 015 769	1 189 231	1 050 000	1 179 231
Cabai Merah	100 kg	1 920 000	1 965 333	1 906 667	2 146 000
Bayam	100 kg	215 455	211 364	225 818	226 727
Kacang Panjang	100 kg	278 333	270 417	263 750	261 250
Ketimun	100 kg	185 500	181 333	187 583	171 750
Tomat Sayur	100 kg	334 231	310 769	276 538	463 077
Durian	100 kg	459 545	455 000	450 455	463 182
Jeruk	10 buah	900 000	900 000	700 000	700 000
Pisang	10 Sisir	119 444	119 583	119 611	119 861
Buah Naga	100 kg	4 500 000	4 500 000	4 500 000	4 500 000
Sapi Perah	1 Ekor (250 Kg)	13 566 667	13 566 667	13 566 667	13 566 667
Kambing	1 Ekor (15 Kg)	1 333 333	1 333 333	1 333 333	1 333 333
Biri-biri/Domba	1 Ekor (30 Kg)	1 600 000	1 600 000	1 300 000	1 300 000
Itik/Bebek	1 Ekor (1,5 Kg)	46 667	46 667	45 000	45 000
Ayam Kampung	1 Ekor (1,5 Kg)	63 000	63 000	63 000	63 000
Kelapa Belum Dipukas	Tua	320 000	320 000	340 000	347 500
Kelapa Belum Dipukas	Muda	395 000	395 000	415 000	422 500
Bandeng	1 kg	28 000	27 500	28 000	29 000
Baronang	1 kg	27 000	27 000	25 500	26 750

Sumber : Badan Pusat Statistik Kabupaten Jember

Source: *Statistics of Jember Regency*

Lanjutan Tabel/Continued Table : 9.1.5

Jenis Barang <i>Commodities</i>	Satuan	September	Oktober	November	Desember
(1)	(2)	(11)	(12)	(13)	(14)
Bawal	1 kg	25 500	26 500	25 000	25 750
Belanak	1 kg	20 500	20 000	20 000	21 250
Ekor Kuning	1 kg	32 000	31 500	31 500	33 500
Layur/Beladang	1 kg	30 000	30 000	31 000	31 000
Lemuru/Dencis	1 kg	10 500	10 500	9 500	10 500
Tongkol	1 kg	18 500	19 000	20 000	20 000
Nus	1 kg	36 000	37 500	38 000	37 500

Sumber : Badan Pusat Statistik Kabupaten Jember

Source: *Statistics of Jember Regency*

TRADE, INDUSTRY AND BANKING

**Tabel 9.1.6** **Indek Harga Konsumen Menurut Kelompok di Kabupaten Jember, 2018**  
*Table 9.1.6 Customer Price Index By Group in Jember Regency, 2018*

Bulan <i>Month</i>	Kelompok/ <i>Group</i>				
	Umum <i>General</i>	Bahan Makanan <i>Foodstuff</i>	Makanan Jadi Minuman, Rokok dan Tembakau <i>Food, beverage, Cigarette, Tobacco</i>	Perumahan, Air, Listrik, Gas dan Bahan Bakar <i>Housing, Water, Electricity, Gas and Fuel</i>	Sandang <i>Clothing</i>
(1)	(2)	(3)	(4)	(5)	(6)
1. Januari <i>January</i>	127,59	133,04	134,45	128,97	114,58
2. Februari <i>Februari</i>	127,82	133,51	134,44	129,05	114,91
3. Maret <i>March</i>	127,72	131,76	134,65	129,24	115,16
4. April <i>April</i>	128,23	132,23	135,11	129,93	115,32
5. Mei <i>May</i>	128,55	132,74	135,19	130,55	115,92
6. Juni <i>June</i>	129,50	135,68	135,66	130,80	115,97
7. Juli <i>July</i>	129,39	134,10	136,14	130,92	116,07
8. Agustus <i>August</i>	129,38	133,15	136,16	131,38	115,58
9. September <i>September</i>	129,32	131,44	136,63	131,83	116,00
10. Oktober <i>October</i>	129,63	131,59	137,07	131,98	116,38
11. November <i>November</i>	129,98	132,81	136,97	132,03	116,01
12. Desember <i>December</i>	130,62	135,51	137,11	131,90	116,01

Sumber : Badan Pusat Statistik Kabupaten Jember  
*Source: Statistics of Jember Regency*

Lanjutan Tabel/Continued Table : 9.1.6

Bulan <i>Month</i>	Kelompok/ <i>Group</i>		
	Kesehatan <i>Health</i>	Pendidikan, Rekreasi dan Olah Raga <i>Education, Recreation and Sport</i>	Transport, Komunikasi dan Jasa Keuangan <i>Transport, Communication and Financial Services</i>
(1)	(7)	(8)	(9)
1. Januari <i>January</i>	126,32	119,50	123,66
2. Februari <i>Februari</i>	126,62	119,54	123,96
3. Maret <i>March</i>	127,19	119,61	124,79
4. April <i>April</i>	127,44	119,71	125,54
5. Mei <i>May</i>	127,60	119,79	125,60
6. Juni <i>June</i>	127,56	120,16	126,20
7. Juli <i>July</i>	127,75	120,36	126,75
8. Agustus <i>August</i>	128,03	121,80	126,80
9. September <i>September</i>	128,21	122,40	127,15
10. Oktober <i>October</i>	128,26	122,41	127,88
11. November <i>November</i>	128,28	122,47	128,30
12. Desember <i>December</i>	128,36	122,58	128,35

Sumber : Badan Pusat Statistik Kabupaten Jember  
Source: Statistics of Jember Regency

**Tabel 9.1.7 Perkembangan Inflasi Menurut Bulan di Kabupaten Jember, 2014-2018**  
*Table Development of Inflation by Month in Jember Regency, 2014-2018*

Bulan <i>Month</i>	Tahun/Year (%)				
	2014	2015	2016	2017	2018
(1)	(2)	(3)	(4)	(5)	(6)
1. Januari <i>January</i>	1,24	-0,24	0,43	1,46	0,56
2. Februari <i>February</i>	0,05	-0,54	0,12	0,22	0,18
3. Maret <i>March</i>	0,03	0,15	0,07	-0,15	-0,08
4. April <i>April</i>	0,01	0,17	-0,46	0,28	0,40
5. Mei <i>May</i>	0,43	0,39	0,15	0,36	0,25
6. Juni <i>June</i>	0,12	0,20	0,28	0,44	0,74
7. Juli <i>July</i>	0,41	0,94	0,42	0,07	-0,08
8. Agustus <i>August</i>	-0,06	0,31	-0,30	-0,09	-0,01
9. September <i>September</i>	0,41	0,29	0,22	0,06	-0,05
10. Oktober <i>October</i>	0,12	-0,05	-0,26	-0,17	0,24
11. November <i>November</i>	1,92	0,26	0,31	0,34	0,27
12. Desember <i>December</i>	2,64	0,39	0,93	0,66	0,49

Sumber : Badan Pusat Statistik Kabupaten Jember  
 Source: Statisticts of Jember Regency

**Tabel 9.1.8** **Inflasi Umum Tahun ke Tahun Menurut Bulan di Kabupaten Jember, 2014 - 2018**  
*The General Inflation Year on Year By Month in Jember Regency, 2014-2018*

Bulan <i>Month</i>	Tahun/Year (%)				
	2014	2015	2016	2017	2018
(1)	(2)	(3)	(4)	(5)	(6)
1. Januari <i>January</i>	7,73	5,96	3,00	2,97	2,61
2. Februari <i>Februari</i>	7,08	5,34	3,69	3,07	2,57
3. Maret <i>March</i>	6,05	5,47	3,60	2,84	2,64
4. April <i>April</i>	6,70	5,64	2,94	3,61	2,76
5. Mei <i>May</i>	7,43	5,60	2,69	3,83	2,65
6. Juni <i>June</i>	6,53	5,69	2,77	3,99	2,96
7. Juli <i>July</i>	3,55	6,25	2,24	3,63	2,80
8. Agustus <i>August</i>	2,32	6,65	1,62	3,85	2,88
9. September <i>September</i>	3,22	6,52	1,55	3,67	2,77
10. Oktober <i>October</i>	3,32	6,34	1,33	3,78	3,19
11. November <i>November</i>	5,44	4,60	1,39	3,80	3,12
12. Desember <i>December</i>	7,52	2,31	1,93	3,52	2,95

Sumber : Badan Pusat Statistik Kabupaten Jember  
 Source: Statistics of Jember Regency



**Table 9.1.9** Laju Inflasi Menurut Kelompok Barang dan Bulan di Kabupaten Jember, 2018  
*The Inflation Rate By Group of Goods and Month in Jember Regency, 2018*

Bulan <i>Month</i>	Kelompok/ <i>Group</i>				
	Umum <i>General</i>	Bahan Makanan <i>Foodstuff</i>	Makanan Jadi Minuman, Rokok dan Tembakau <i>Food, beverage, Cigarette, Tobacco</i>	Perumahan, Air, Listrik, Gas dan Bahan Bakar <i>Housing, Water, Electricity, Gas and Fuel</i>	Sandang <i>Clothing</i>
(1)	(2)	(3)	(4)	(5)	(6)
1. Januari <i>January</i>	0,56	1,84	0,12	0,09	0,55
2. Februari <i>Februari</i>	0,18	0,35	-0,01	0,06	0,29
3. Maret <i>March</i>	-0,08	-1,31	0,16	0,15	0,22
4. April <i>April</i>	0,40	0,36	0,34	0,53	0,14
5. Mei <i>May</i>	0,25	0,39	0,06	0,48	0,52
6. Juni <i>June</i>	0,74	2,21	0,35	0,19	0,04
7. Juli <i>July</i>	-0,08	-1,16	0,35	0,09	0,09
8. Agustus <i>August</i>	-0,01	-0,71	0,01	0,35	-0,42
9. September <i>September</i>	-0,05	-1,28	0,35	0,34	0,36
10. Oktober <i>October</i>	0,24	0,11	0,32	0,11	0,33
11. November <i>November</i>	0,27	0,93	-0,07	0,04	-0,32
12. Desember <i>December</i>	0,49	2,03	0,10	-0,10	0,00

Lanjutan Tabel/Continued Table : 9.1.9

Bulan <i>Month</i>	Kelompok/ Group		
	Kesehatan <i>Health</i>	Pendidikan, Rekreasi dan Olah Raga <i>Education, Recreation and Sport</i>	Transport, Komunikasi dan Jasa Keuangan <i>Transport, Communication and Financial Services</i>
(1)	(7)	(8)	(9)
1. Januari <i>January</i>	0,61	0,12	0,05
2. Februari <i>Februari</i>	0,24	0,03	0,24
3. Maret <i>March</i>	0,45	0,06	0,67
4. April <i>April</i>	0,20	0,08	0,60
5. Mei <i>May</i>	0,13	0,07	0,05
6. Juni <i>June</i>	-0,03	0,31	0,48
7. Juli <i>July</i>	0,15	0,17	0,44
8. Agustus <i>August</i>	0,22	1,20	0,04
9. September <i>September</i>	0,14	0,49	0,28
10. Oktober <i>October</i>	0,04	0,01	0,57
11. November <i>November</i>	0,02	0,05	0,33
12. Desember <i>December</i>	0,06	0,09	0,04

Sumber : Badan Pusat Statistik Kabupaten Jember  
 Source: Statistics of Jember Regency

**Tabel 9.1.10 Laju Inflasi Kumulatif (Inflasi Tahun Kalender) Menurut Kelompok Barang dan Bulan di Kabupaten Jember, 2018**  
*Cumulative Inflation Rate (Year Inflation) By Group of Goods and Month in Jember Regency, 2018*

Bulan <i>Month</i>	Kelompok/ <i>Group</i>				
	Umum <i>General</i>	Bahan Makanan <i>Foodstuff</i>	Makanan Jadi Minuman, Rokok dan Tembakau <i>Food, beverage, Cigarette, Tobacco</i>	Perumahan, Air, Listrik, Gas dan Bahan Bakar <i>Housing, Water, Electricity, Gas and</i>	Sandang <i>Clothing</i>
(1)	(2)	(3)	(4)	(5)	(6)
1. Januari <i>January</i>	0,56	1,84	0,12	0,09	0,55
2. Februari <i>Februari</i>	0,74	2,20	0,11	0,16	0,84
3. Maret <i>March</i>	0,66	0,87	0,27	0,30	1,06
4. April <i>April</i>	1,06	1,22	0,61	0,84	1,20
5. Mei <i>May</i>	1,32	1,62	0,67	1,32	1,73
6. Juni <i>June</i>	2,06	3,87	1,02	1,51	1,77
7. Juli <i>July</i>	1,98	2,66	1,38	1,61	1,86
8. Agustus <i>August</i>	1,97	1,96	1,39	1,96	1,43
9. September <i>September</i>	1,92	0,62	1,74	2,31	1,80
10. Oktober <i>October</i>	2,17	0,73	2,07	2,43	2,13
11. November <i>November</i>	2,44	1,67	2,00	2,47	1,81
12. Desember <i>December</i>	2,95	3,74	2,10	2,37	1,81

Lanjutan Tabel/Continued Table : 9.1.10

Bulan <i>Month</i>	Kelompok/ <i>Group</i>		
	Kesehatan <i>Health</i>	Pendidikan, Rekreasi dan Olah Raga <i>Education, Recreation and Sport</i>	Transport, Komunikasi dan Jasa Keuangan <i>Transport, Communication and Financial Services</i>
(1)	(2)	(3)	(4)
1. Januari <i>January</i>	0,61	0,12	0,05
2. Februari <i>Februari</i>	0,85	0,15	0,29
3. Maret <i>March</i>	1,31	0,21	0,96
4. April <i>April</i>	1,51	0,29	1,57
5. Mei <i>May</i>	1,63	0,36	1,62
6. Juni <i>June</i>	1,60	0,67	2,10
7. Juli <i>July</i>	1,75	0,84	2,55
8. Agustus <i>August</i>	1,98	2,04	2,59
9. September <i>September</i>	2,12	2,55	2,87
10. Oktober <i>October</i>	2,16	2,56	3,46
11. November <i>November</i>	2,17	2,61	3,80
12. Desember <i>December</i>	2,24	2,70	3,84

Sumber : Badan Pusat Statistik Kabupaten Jember  
*Source: Statistics of Jember Regency*

**Fluktuasi Harga Gabah Kering Panen IR.64, Kadar Air dan Kadar Lainnya di Kabupaten Jember, 2018**

**Tabel 9.1.11** *The Fluctuation of IR.64 Unhulled Rice Price, Water and Other Contents in Jember Regency, 2018*

Bulan Month	Harga Pembelian Pemerintah Government Buying Price (INPRES No.8 Th 2010)	Harga Tingkat Petani Price in Farmer Level (Rp/Kg)		Kadar Air Water Content (%)		Kadar hampa (%)	
		Terendah Lowest	Tertinggi Highest	Terendah Lowest	Tertinggi Highest	Terendah Lowest	Tertinggi Highest
		(1)	(2)	(3)	(4)	(5)	(6)
Januari January	3 700	4 000	4 950	22,12	24,87	6,78	9,47
Februari Februari	3 700	4 000	4 650	22,18	24,80	8,40	9,85
Maret March	3 700	4 200	4 600	22,20	24,82	7,30	9,80
April April	3 700	4 100	4 500	21,60	24,70	8,17	9,70
Mei May	3 700	4 400	4 500	22,80	24,60	8,20	9,25
Juni June	3 700	4 400	4 600	22,70	24,60	8,40	9,60
Juli July	3 700	3 800	4 500	22,70	24,80	8,40	9,80
Agustus August	3 700	4 500	4 900	20,30	23,50	6,15	8,30
September September	3 700	4 400	4 700	20,80	23,00	7,40	9,40
Oktober October	3 700	4 450	4 700	21,70	23,80	7,40	9,59
November November	3 700	4 300	4 850	19,60	24,32	8,12	9,41
Desember December	3 700	4 900	4 900	24,30	24,30	8,57	9,17

Sumber : Badan Pusat Statistik Kabupaten Jember

Source: Statistics of Jember Regency

Keterangan/Explanation : Harga tidak terkait dengan Kadar Air dan Kadar Lainnya  
Price is not affected by water and other contents

## 9.2 Industri/Industry

### Banyaknya Perusahaan Industri dan Tenaga Kerja Menurut Jenis Kegiatan Industri dan Kategori Industri Tahun di Kabupaten Jember 2018

**Tabel 9.2.1** The Number of Industrial Company and Labor Force (LF) By Type of Industrial Activity and Category in Jember Regency, 2018

Jenis Kegiatan Industri Type of Industrial Activity	Industri Formal/Formal Industry					
	Industri Non Formal Non Formal Industry		Memiliki Tanda Daftar Industri (TDI/Kecil) Have a Registration Certificate (TDI/Small)		Memiliki Ijin Usaha Industri (IUI/Menengah & Besar) Have a Industrial Business Permit (IUI/Medium & Large)	
	Unit Unit	TK LF	Unit Unit	TK LF	Unit Unit	TK LF
(1)	(2)	(3)	(4)	(5)	(6)	(7)
1. Makanan, minuman, dan tembakau Food, Beverage and Tobacco	16 378	29 617	1 213	16 194	333	28 581
2. Tekstil, barang kulit, dan alas kaki Textile, Leather Product, and Footwear	7 397	15 209	175	2 062	11	228
3. Barang kayu dan hasil hutan lainnya Goods Made of Woods and Forest Product	8 243	17 562	520	4 939	103	3 145
4. Kertas dan barang cetakan Paper and Printing Product	599	1 418	231	1 295	10	500
5. Pupuk, kimia, dan barang dari karet Fertilizer, Chemical, and Rubber	284	683	114	880	43	1 021
6. Semen dan barang galian non logam Cement and Non-metal mining product	4 310	14 787	373	3 821	41	765
7. Logam dasar, besi, dan baja Basic Metal, Iron and Steel	1 303	3 457	244	1 916	21	348
8. Alat angkutan, mesin, dan peralatannya Transportation, machine and Equipment	1 010	3 657	219	1 794	8	148
9. Barang lainnya Other Goods	1 011	3 791	120	1 130	25	239
<b>Tahun/Year2018</b>	<b>40 535</b>	<b>90 181</b>	<b>3 209</b>	<b>34 031</b>	<b>595</b>	<b>34 975</b>
<b>Tahun/Year2017</b>	<b>40 685</b>	<b>90 481</b>	<b>3 081</b>	<b>33 251</b>	<b>565</b>	<b>33 227</b>

Sumber : Dinas Perindustrian, Perdagangan, dan Energi Sumber Daya Mineral Kabupaten Jember.

Source : Industry, Trade, and Energy Resources, Mineral Service Regency of Jember

**Jumlah Perusahaan dan Tenaga Kerja Menurut Jenis Kegiatan Industri dan Jenis Pekerjaan di Kabupaten Jember, 2018**  
**Tabel 9.2.2** *The Number of Company and Labor Force By Industrial Activity and Type of Work in Jember Regency, 2018*

Jenis industri <i>Type of Industry</i>	Jumlah Usaha <i>Number of Work</i>	Jumlah Tenaga Kerja <i>Number of Labor Force</i>		
		Produksi <i>Production</i>	Lainnya <i>Others</i>	Jumlah <i>Total</i>
(1)	(2)	(3)	(4)	(5)
1. Makanan, minuman, dan tembakau <i>Food, Beverage and Tobacco</i>	17 924	66 953	7 439	74 392
2. Tekstil, barang kulit, dan alas kaki <i>Textile, Leather Product, and Footwear</i>	7 583	15 749	1 750	17 499
3. Barang kayu dan hasil hutan lainnya <i>Goods Made of Woods and Forest Product</i>	8 866	23 081	2 565	25 646
4. Kertas dan barang cetakan <i>Paper and Printing Product</i>	840	2 892	321	3 213
5. Pupuk, kimia, dan barang dari karet <i>Fertilizer, Chemical, and Rubber</i>	441	2 326	258	2 584
6. Semen dan barang galian non logam <i>Cement and Non-metal mining product</i>	4 724	17 436	1 937	19 373
7. Logam dasar, besi, dan baja <i>Basic Metal, Iron and Steel</i>	1 568	5 149	572	5 721
8. Alat angkutan, mesin, dan peralatannya <i>Transportation, machine and Equipment</i>	1 237	5 039	560	5 599
9. Barang lainnya <i>Other Goods</i>	1 156	4 644	516	5 160
<b>Tahun/ Year2018</b>	<b>44 339</b>	<b>143 268</b>	<b>15 919</b>	<b>159 187</b>
<b>Tahun/ Year2017</b>	<b>35 382</b>	<b>118 937</b>	<b>13 215</b>	<b>132 152</b>

Sumber : Dinas Perindustrian, Perdagangan, dan Energi Sumber Daya Mineral Kabupaten Jember.  
 Source: Industry, Trade, and Energy Resources, Mineral Service Regency of Jember.

**9.3 Perbankan/Banking**

**Tabel 9.3.1 Jumlah Jaringan Kantor Bank Umum/BPR Akhir Tahun 2018**  
*Table 9.3.1 The Number of Public Bank/BPR Office Networks by The End Of 2018*

Jenis dan Kelompok Bank <i>Type and Group of Bank</i>	Kantor Pusat <i>Head Office</i>		Kantor Cabang <i>Branch Office</i>		Kantor Cabang Pembantu <i>Assistant Unit Office</i>		Kantor Kas <i>Cash Office</i>		Total		ATM	
	2017	2018	2017	2018	2017	2018	2017	2018	2017	2018	2017	2018
	(1)	(2)	(3)	(4)	(5)	(6)	(7)	(8)	(9)	(10)	(11)	(12)
1 BPR	24	24	9	9	-	-	56	58	89	91	-	-
2 Bank Pemerintah	-	-	4	4	64	63	54	47	121	114	345	269
3 BPD	-	-	2	2	6	6	6	6	14	14	24	24
4 Bank Umum Swasta Nasional Devisa	-	-	20	14	20	16	7	8	47	38	161	148
5 Bank Umum Swasta Nasional Non Devisa	-	-	3	3	-	-	-	-	3	2	1	1
6 Bank Campuran	-	-	3	3	-	-	-	-	3	2	1	1

Sumber: Otoritas Jasa Keuangan Kabupaten Jember

Source: Financial Service Otority of Jember rgency



**Tabel 9.3.2** **Posisi Dana Simpanan Rupiah dan Valuta Asing Bank Umum Menurut Bulan dan Jenis Valuta/Simpanan di Kabupaten Jember (Juta Rp), 2007-2018**  
*The Position of Rupiah and Foreign Currency Fund of General Bank By Month and Fund Type in Jember (million Rp), 2007-2018*

Akhir Tahun <i>End of Year</i>	Posisi Penghimpun Dana/ <i>Fund Position</i> (Jutaan Rupiah)			Jumlah <i>Total</i>
	Giro <i>Clearing</i>	Deposito <i>Deposit</i>	Tabungan <i>Saving</i>	
(1)	(2)	(3)	(4)	(5)
2007	453 036	823 661	1 796 130	3 072 827
2008	523 123	1 267 921	2 156 400	3 947 444
2009	555 076	1 236 157	2 527 292	4 318 525
2010	672 179	1 376 180	2 991 382	5 039 741
2011	660 517	1 581 330	3 500 718	5 742 564
2012	1 045 832	1 704 376	4 604 304	7 354 512
2013	975 454	1 961 377	5 118 277	8 055 107
2014	1 140 289	5 745 061	2 406 002	9 291 351
2015	1 386 805	6 229 285	2 566 888	10 182 978
2016	1 432 806	2 761 621	6 936 422	11 130 850
2017	1 290 538	3 009 184	7 601 592	11 901 314
2018 Januari/ <i>January</i>	1 302 876	3 098 735	7 414 811	11 816 422
Pebruari/ <i>February</i>	1 418 519	3 079 302	7 342 461	11 840 282
Maret/ <i>March</i>	1 483 534	3 022 858	7 181 793	11 688 185
April/ <i>April</i>	1 587 929	2 994 852	7 022 533	11 605 314
Mei/ <i>May</i>	1 822 739	2 990 075	7 199 225	12 012 038
Juni/ <i>June</i>	1 819 835	2 980 117	7 512 551	12 312 503
Juli/ <i>July</i>	1 737 790	3 208 588	7 483 779	12 430 158
Agustus/ <i>August</i>	1 822 556	3 229 371	7 586 651	12 638 578
September/ <i>September</i>	1 927 573	3 305 556	7 668 329	12 901 458
Oktober/ <i>October</i>	2 017 061	3 423 017	7 829 095	13 269 173
November/ <i>November</i>	1 930 015	3 522 958	7 993 754	13 446 727
Desember/ <i>December</i>	1 469 310	3 360 305	8 495 327	13 324 942

Sumber: Bank Indonesia Jember  
 Source: Indonesian Bank of Jember

**Tabel 9.3.3** **Posisi Kredit Perbankan dan Valuta Asing Bank Umum Menurut Jenis Penggunaan di Kabupaten Jember (Juta Rp) Tahun 2007-2018**  
*The Position of Financial and Foreign Currency Credit of General Bank By Type of Usage in Jember (Million Rp), 2007-2018*

Akhir Tahun <i>End of Year</i>	Jenis Penggunaan/ <i>Type of Usage</i>			Jumlah <i>Total</i>
	Modal Kerja <i>Working Capital</i>	Investasi <i>Investment</i>	Konsumsi <i>Consumption</i>	
(1)	(2)	(3)	(4)	(5)
2007	1 536 619	248 519	1 092 344	2 877 482
2008	2 111 857	224 484	1 419 829	3 756 170
2009	2 367 170	323 817	1 679 540	4 370 527
2010	2 648 164	483 274	2 231 717	5 363 155
2011	3 306 463	598 411	2 417 258	6 322 132
2012	3 924 721	817 681	3 829 127	8 571 529
2013	4 648 045	920 799	4 488 771	10 057 615
2014	5 061 985	891 696	4 884 760	10 838 441
2015	5 062 546	988 758	5 038 205	11 089 508
2016	5 024 664	1 582 872	5 803 260	12 410 796
2017	5 541 882	1 582 474	6 544 983	13 669 339
2018 Januari/ <i>January</i>	5 398 016	1 641 370	6 605 286	13 644 673
Pebruari/ <i>February</i>	5 152 529	1 605 256	6 556 283	13 314 068
Maret/ <i>March</i>	5 158 619	1 611 264	6 544 401	13 314 284
April/ <i>April</i>	5 398 016	1 641 370	6 605 286	13 644 673
Mei/ <i>May</i>	5 540 859	1 648 605	6 634 368	13 823 833
Juni/ <i>June</i>	5 576 670	1 671 748	6 720 578	13 968 996
Juli/ <i>July</i>	5 515 306	1 669 423	6 602 727	13 787 456
Agustus/ <i>August</i>	5 589 554	1 703 976	6 662 106	13 955 635
September/ <i>September</i>	5 717 083	1 718 139	6 722 146	14 157 368
Oktober/ <i>October</i>	5 960 722	1 717 830	6 796 959	14 475 511
November/ <i>November</i>	6 113 778	1 747 630	6 843 308	14 704 716
Desember/ <i>December</i>	6 292 319	1 681 850	6 925 967	14 900 135

Sumber: Bank Indonesia Jember  
 Source: Indonesian Bank of Jember

**Tabel 9.3.4** **Posisi Kredit Rupiah dan Valuta Asing Bank Umum Menurut Sektor Ekonomi di Kabupaten Jember (Juta Rp), 2007-2018**  
*The Position of Rupiah and Foreign Currency Credit of General Bank By Economic Sector in Jember (Million Rp), 2007-2018*

Akhir Tahun <i>End of Year</i>	Sektor Ekonomi/ <i>Economic Sector</i>				
	Pertanian <i>Agriculture</i>	Pertambangan <i>Mining</i>	Perindustrian <i>Industry</i>	Listrik, gas dan Air <i>Electricity, Gas and Water</i>	Konstruksi <i>Construction</i>
(1)	(2)	(3)	(4)	(5)	(6)
2007	116 266	662	210 362	677	48 202
2008	196 951	495	310 106	544	112 555
2009	235 778	832	394 829	6 690	145 329
2010	222 994	620	466 115	3 966	154 832
2011	232 929	1 458	512 654	2 278	192 201
2012	464 467	2 200	535 480	3 833	204 575
2013	608 278	1 637	578 321	5 860	251 376
2014	640 759	1 112	577 873	6 860	371 304
2015	625 453	890	737 219	12 309	427 481
2016	660 164	1 502	1 223 108	8 004	348 979
2017	795 122	2 091	1 105 243	6 157	451 893
2018 Januari/ <i>January</i>	832 080	2 045	1 133 649	5 416	388 570
Pebruari/ <i>February</i>	829 987	1 903	1 164 026	5 867	373 290
Maret/ <i>March</i>	871 234	1 964	1 247 861	5 521	369 223
April/ <i>April</i>	874 830	1 711	1 269 449	6 870	364 129
Mei/ <i>May</i>	885 862	1 812	1 261 992	5 540	385 675
Juni/ <i>June</i>	889 707	1 795	1 299 171	5 591	409 788
Juli/ <i>July</i>	924 205	1 757	1 334 363	5 306	426 376
Agustus/ <i>August</i>	936 131	2 428	1 350 092	5 655	434 430
September/ <i>September</i>	952 778	3 016	1 374 168	5 223	453 111
Oktober/ <i>October</i>	958 989	3 113	1 358 173	6 690	448 455
November/ <i>November</i>	960 198	3 207	1 345 356	7 675	440 421
Desember/ <i>December</i>	956 934	3 567	1 306 695	7 103	424 872

Sumber: Bank Indonesia Jember  
*Source: Indonesian Bank of Jember*

PERDAGANGAN, INDUSTRI DAN PERBANKAN

Lanjutan Tabel /Continued Table: 9.3.4

Akhir Tahun <i>End of Year</i>	Sektor Ekonomi/ <i>Economic Sector</i>				
	Perdagangan, hotel dan restoran <i>Trade, hotel and restaurant</i>	Pengangkutan,pergudangan dan komunikasi <i>Transportation, warehousing and communication</i>	Jasa Dunia Usaha <i>Enterprise Service</i>	Jasa Sosial Kemasyarakatan <i>Socio-community Service</i>	Lain-lain <i>Others</i>
(1)	(2)	(3)	(4)	(5)	(6)
2007	1 118 158	22 555	156 551	101 668	1 102 381
2008	1 372 220	11 762	214 959	105 302	1 431 276
2009	1 550 512	16 345	203 333	121 287	1 695 592
2010	1 616 402	20 385	212 949	185 838	2 479 054
2011	2 057 296	29 219	237 906	170 249	2 885 942
2012	2 665 999	34 414	445 287	-	4 215 273
2013	3 374 212	48 994	494 212	-	4 694 726
2014	3 547 887	53 565	370 142	370 393	4 898 489
2015	3 398 953	57 542	333 319	-	5 496 342
2016	3 783 488	62 385	276 401	-	6 046 765
2017	4 115 703	65 563	245 888	239 396	6 642 284
2018 Januari/ <i>January</i>	3 741 635	62 188	231 319	245 747	6 671 420
Pebruari/ <i>February</i>	3 748 521	67 611	218 520	246 749	6 657 811
Maret/ <i>March</i>	3 869 304	68 377	228 192	269 108	6 713 888
April/ <i>April</i>	3 938 460	66 859	283 100	275 540	6 742 885
Mei/ <i>May</i>	3 975 137	68 330	270 616	285 422	6 828 611
Juni/ <i>June</i>	3 847 292	69 779	265 815	283 258	6 715 260
Juli/ <i>July</i>	3 865 308	72 671	265 380	286 108	6 774 163
Agustus/ <i>August</i>	3 981 434	73 936	256 621	284 960	6 831 681
September/ <i>September</i>	4 154 222	74 448	269 935	281 010	6 907 600
Oktober/ <i>October</i>	4 336 264	75 385	274 324	287 005	6 956 318
November/ <i>November</i>	4 459 162	79 428	279 263	283 682	7 041 746
Desember/ <i>December</i>	4 421 463	81 841	278 167	285 583	7 113 304

TRADE, INDUSTRY AND BANKING

**Tabel** 9.3.5 **Perkembangan Perbankan Menurut Jenis dan Kelompok Bank (Juta Rp) di Kabupaten Jember 2016-2018**  
*The Development of Banking By Type and Group of Bank (Milion Rp) in Jember Regency 2016-2018*

Uraian/ Description	2016	2017	2018
(1)	(2)	(3)	(4)
<b>I GIRO/ CLEARING (Juta/Milion)</b>	<b>1 432 806</b>	<b>1 290 538</b>	<b>1 469 299</b>
1. Bank Pemerintah/ Public Bank			
a. Nasabah/ Customer	4 927	5 565	6 094
b. Nominal/ Nominal (Juta/Milion)	1 053 426	924 764	1 019 403
2. Bank Swasta/ Private Bank			
a. Nasabah/ Customer	2 806	2 979	3 018
b. Nominal/ Nominal (Juta/Milion)	379 380	365 774	449 897
3. BPR/ People Crediting Bank	-	-	-
a. Nasabah/ Customer	-	-	-
b. Nominal/ Nominal (Juta/Milion)	-	-	-
<b>II TABUNGAN/ SAVING (Juta/Milion)</b>	<b>6 936 422</b>	<b>7 601 592</b>	<b>8 498 506</b>
1. Bank Pemerintah/ Public Bank			
a. Nasabah/ Customer	1 199 150	1 696 546	2 126 708
b. Nominal/ Nominal (Juta/Milion)	4 128 114	4 573 238	5 079 941
2. Bank Swasta/ Private Bank			
a. Nasabah/ Customer	358 942	421 215	440 431
b. Nominal/ Nominal (Juta/Milion)	2 808 308	3 028 354	3 418 565
3. BPR/ People Crediting Bank			
a. Nasabah/ Customer	64 478	65 546	65 927
b. Nominal/ Nominal (Juta/Milion)	101 385	119 751	135 101
<b>III DEPOSITO/ DEPOSIT) (Juta/Milion)</b>	<b>2 761 621</b>	<b>3 009 184</b>	<b>3 360 331</b>
1. Bank Pemerintah/ Public Bank			
a. Nasabah/ Customer	8 627	8 932	9 404
b. Nominal/ Nominal (Juta/Milion)	1 150 699	1 378 944	1 586 379
2. Bank Swasta/ Private Bank			
a. Nasabah/ Customer	6 774	6 683	7 183
b. Nominal/ Nominal (Juta/Milion)	1 610 922	1 630 239	1 773 952
3. BPR/ People Crediting Bank			
a. Nasabah/ Customer	3 317	3 170	3 300
b. Nominal/ Nominal (Juta/Milion)	310 777	286 315	351 256

Sumber: Bank Indonesia Jember  
 Source: Indonesian Bank of Jember

PERDAGANGAN, INDUSTRI DAN PERBANKAN

**Tabel 9.3.6** Jumlah Nasabah Asuransi, Uang Pertanggungan, Premi, Penerimaan dan Klaim Menurut Bulan di Kabupaten Jember, 2018  
*New Insurance Customer Number, Sum Assured, Premium, Acceptance and Claims According Month in Jember Regency, 2018*

Bulan Month	Nasabah Customer	Uang Pertanggungan Insurance Fund (Rp)	Uang premi Premium (Rp)	Penerimaan Income (Rp)	Klaim yang dibayar Claim Paid	
					Orang Person	Nilai/Value (Rp)
(1)	(2)	(3)	(4)	(5)	(6)	
Januari/ January	133	17 686 511 829,60	524 895 659,38	524 895 659,38	52	290 036 303,00
Pebruari/ February	103	10 828 440 000,00	337 160 992,24	337 160 992,24	42	520 316 869,00
Maret/ March	96	11 884 906 000,00	384 164 254,46	384 164 254,46	34	357 131 912,00
April/ April	129	13 770 395 000,00	467 026 959,02	467 026 959,02	42	185 500 953,00
Mei/ May	160	16 408 993 000,00	325 132 878,63	325 132 878,63	35	139 932 673,00
Juni/ June	58	6 817 513 000,00	275 604 323,97	275 604 323,97	17	125 231 380,00
Juli/ July	96	9 709 858 000,00	224 478 952,44	224 478 952,44	57	337 528 999,00
Agustus/ August	118	7 139 288 000,00	117 365 885,99	117 365 885,99	46	351 571 342,00
September/ September	107	7 945 100 000,00	143 923 588,54	143 923 588,54	40	353 244 253,00
Oktober/ October	90	6 143 265 000,00	111 523 866,14	111 523 866,14	33	148 475 841,00
November/ November	119	15288515438	251 658 899,16	251 658 899,16	33	499 868 234,00
Desember/ December	71	7 885 613 000,00	152 735 709,97	152 735 709,97	21	230 612 441,00
<b>Tahun/ Year 2018</b>	<b>1 280</b>	<b>131 508 398 267,64</b>	<b>3 315 671 969,94</b>	<b>3 315 671 969,94</b>	<b>452,00</b>	<b>3 539 451 200,00</b>
<b>Tahun/ Year 2017</b>	<b>1 548</b>	<b>212 577 493 450,00</b>	<b>6 926 523 184,57</b>	<b>6 926 523 184,57</b>	<b>601,00</b>	<b>3 690 419 689,00</b>

Sumber : Asuransi Jasindo

Source : Jasindo Insurance Company, Jiwasraya Insurance Company

**Tabel 9.3.7** Jumlah Nasabah Asuransi Baru, Uang Pertanggungan, Premi, Penerimaan dan Klaim Menurut Bulan di Kabupaten Jember, 2018  
*New Insurance Customer Number, Sum Assured, Premium, Acceptance and Claims According Month in Jember Regency, 2018*

Bulan Month	Nasabah baru New Customer	Uang Pertanggungan Insurance Fund (000 Rp)	Uang premi Premium (000 Rp)	Penerimaan Income (000 Rp)	Klaim yang dibayar Claim Paid	
					Orang Person	Nilai/ Value (Juta Rp)
(1)	(2)	(3)	(4)		(5)	(6)
Januari/ January	57	3 068 592 863,00	1 236 497 223,00	1 869 220 798,76	5	163 121 736,00
Pebruari/ February	57	1 782 648 700,00	139 296 308,00	2 221 568 178,85	3	45 863 138,00
Maret/ March	59	2 084 681 565,00	423 760 321,00	1 017 497 483,35	5	344 785 447,00
April/ April	53	1 567 354 455,00	226 550 990,00	853 273 778,75	2	286 632 534,00
Mei/ May	86	3 011 575 410,00	350 808 759,00	1 180 484 212,75	4	254 524 395,00
Juni/ June	37	1 382 355 047,00	49 627 976,00	679 410 272,76	2	132 914 159,00
Juli/ July	21	506 541 430,00	91 612 671,00	865 400 392,96	3	63 923 017,00
Agustus/ August	23	409 039 244,00	200 002 032,00	1 165 510 214,79	2	23 306 823,00
September/ September	17	530 500 000,00	369 105 995,00	1 065 024 429,37	2	261 122 289,00
Oktober/ October	16	519 890 000,00	135 420 738,00	830 621 367,31	2	46 132 658,00
November/ November	14	196 700 000,00	119 290 270,00	1 857 728 336,76	-	-
Desember/ December	20	591 350 000,00	99 417 064,00	805 250 173,12	3	23 500 417,50
<b>Tahun/ Year 2018</b>	<b>460</b>	<b>15 651 228 714,00</b>	<b>3 441 390 347,00</b>	<b>4 410 989 639,53</b>	<b>33</b>	<b>1 645 826 613,90</b>

Sumber : Asuransi Jiwasraya

Source : Bumiputera 1912 Insurance Company

**Tabel 9.3.8** Banyaknya Koperasi dan Anggota Menurut Jenis Koperasi di Kabupaten Jember Tahun 2018  
*Table 9.3.8 Number of Cooperatives and Members by Type of Cooperative in Jember Regency in 2018*

Jenis Koperasi/ Type of Cooperation		Koperasi/Cooperation	Anggota/Member
	(1)	(2)	(3)
I.	PRIMER		
1.	Koperasi Unit Desa	47	3 546
2.	Koperasi Pegawai Negeri	79	13 037
3.	Koperasi Karyawan	65	5 372
4.	Koperasi Pasar	2	-
5.	Koperasi Angkutan Darat	1	-
6.	Koperasi Serba Usaha	493	9 387
7.	Koperasi Mahasiswa/KOPMA	5	376
8.	Koperasi Angkatan Darat	8	3 330
9.	Koperasi Kepolisian	1	1 388
10.	Koperasi Veteran	1	-
11.	Koperasi Pensiunan ABRI	2	-
12.	Kooperasi Wanita	329	5 703
13.	Koperasi Pondok Pesantren	195	371
14.	Koperasi Perkebunan	2	-
15.	Koperasi Peternakan	3	-
16.	Koperasi Lain-lain	220	124
17.	Koperasi Wredatama	6	497
18.	Koperasi Wisata	1	-
19.	Koperasi Telkom	1	-
20.	Koperasi Pedagang Kaki Lima	3	65
21.	Koperasi Prefesi	1	-
22.	Koperasi Nelayan	8	168
23.	Koperasi Kehutanan	10	-
24.	Koperasi Simpan Pinjam	118	3 886
25.	Koperasi Pertanian	140	210
26.	KBPR	3	20
27.	Koperasi Simpan Pinjam Pembiayaan Syariah	75	839
II.	SEKUNDER		
1.	Pusat Koperasi Pegawai Negeri (PKPRI)	1	64
2.	Pusat Koperasi Simpan Pinjam (Puskopin)	1	30
<b>Tahun/ Year 2018</b>		<b>1 821</b>	<b>48 413</b>
<b>Tahun/ Year 2017</b>		<b>1 500</b>	<b>108 558</b>

Sumber: Dinas Koperasi Usaha Mikro Kecil dan Menengah Kabupaten Jember  
 Source : Micro, Small and Medium Enterprises Cooperatives Office of Jember Regency



**Tabel 9.3.9** **Banyaknya Koperasi Menurut Kecamatan dan Jenis Usaha di Kabupaten Jember, 2018**  
*Table 9.3.9 Number of Cooperatives and Members by Type of Cooperative in Jember Regency in 2018*

	Kecamatan <i>Subdistrict</i>	Pertanian <i>Agriculture</i>	Kerajinan <i>Handicraft</i>	Jasa <i>Service</i>	Konsumsi <i>Consumption</i>	Serba Usaha <i>Miscellaneous</i>	Total <i>Total</i>
	(1)	(2)	(3)	(4)	(5)	(6)	(7)
1	Kencong	3	-	6	11	13	33
2	Gumuk Mas	-	-	1	10	17	28
3	Puger	-	-	2	31	22	55
4	Wuluhan	10	-	2	25	18	55
5	Ambulu	4	-	5	34	25	68
6	Tempurejo	7	-	5	20	10	42
7	Silo	8	-	-	27	16	51
8	Mayang	4	-	6	9	10	29
9	Mumbulsari	2	-	2	11	9	24
10	Jenggawah	4	-	2	18	5	29
11	Ajung	2	-	-	13	5	20
12	Rambipuji	2	-	15	22	22	61
13	Balung	10	-	2	26	10	48
14	Umbulsari	6	-	7	17	13	43
15	Semoro	1	-	3	11	10	25
16	Jombang	-	-	-	5	10	15
17	Sumberbaru	4	-	1	18	11	34
18	Tanggul	5	-	4	27	10	46
19	Bangsalsari	10	-	30	25	19	84
20	Panti	4	-	14	12	10	40
21	Sukorambi	3	-	9	11	10	33
22	Arjasa	6	-	12	15	11	44
23	Pakusari	1	-	1	15	9	26
24	Kalisat	8	-	3	27	17	55
25	Ledokombo	4	-	-	17	11	32
26	Sumberjambe	5	-	2	19	10	36
27	Sukowono	1	-	2	23	16	42
28	Jelbuk	3	-	1	11	8	23
29	Kaliwates	6	-	66	53	73	198
30	Sumbersari	16	-	61	64	38	179
31	Patrang	1	-	5	53	25	84
	<b>Tahun/ Year 2018</b>	<b>140</b>	<b>-</b>	<b>269</b>	<b>680</b>	<b>493</b>	<b>1582</b>
	<b>Tahun/ Year 2017</b>	<b>145</b>	<b>-</b>	<b>5</b>	<b>1</b>	<b>1349</b>	<b>1500</b>

Sumber: Dinas Koperasi Usaha Mikro Kecil dan Menengah Kabupaten Jember

Source : Micro, Small and Medium Enterprises Cooperatives Office of Jember Regency

**Tabel 9.3.10** Banyaknya Koperasi Menurut Kecamatan dan Tingkatan di Kabupaten Jember, 2018  
*The Number of Cooperation By Subdistrict and Level in Jember Regency, 2018*

	Kecamatan <i>Subdistrict</i>	Primer <i>Primary</i>	Pusat <i>Central</i>	Gabungan <i>Joint</i>	Jumlah <i>Total</i>
	(1)	(2)	(3)	(4)	(5)
1	Kencong	48	-	-	48
2	Gumuk Mas	41	-	-	41
3	Puger	66	-	-	66
4	Wuluhan	76	-	-	76
5	Ambulu	80	-	-	80
6	Tempurejo	45	-	-	45
7	Silo	78	-	-	78
8	Mayang	35	-	-	35
9	Mumbulsari	31	-	-	31
10	Jenggawah	56	-	-	56
11	Ajung	40	-	-	40
12	Rambipuji	52	-	-	52
13	Balung	56	-	-	56
14	Umbulsari	55	-	-	55
15	Semboro	34	-	-	34
16	Jombang	26	-	-	26
17	Sumberbaru	44	-	-	44
18	Tanggul	59	-	-	59
19	Bangsalsari	80	-	-	80
20	Panti	37	-	-	37
21	Sukorambi	35	-	-	35
22	Arjasa	36	-	-	36
23	Pakusari	34	-	-	34
24	Kalisat	53	-	-	53
25	Ledokombo	43	-	-	43
26	Sumberjambe	39	-	-	39
27	Sukowono	46	-	-	46
28	Jelbuk	31	-	-	31
29	Kaliwates	173	1	-	174
30	Sumpersari	170	2	-	172
31	Patrang	116	-	-	116
	<b>Tahun/ Year 2018</b>	<b>1 815</b>	<b>3</b>	<b>-</b>	<b>1 818</b>
	<b>Tahun/ Year 2017</b>	<b>1 494</b>	<b>3</b>	<b>3</b>	<b>1 500</b>

Sumber: Dinas Koperasi Usaha Mikro Kecil dan Menengah Kabupaten Jember  
 Source: Cooperation, Small and Intermediate Entrepreneur Service Regency of Jember

**Banyaknya Simpanan dan Volume Usaha Koperasi Menurut Jenis Koperasi di**

**Kabupaten Jember, 2018**

**Tabel 9.3.11** *The Amount of Saving and Cooperation Enterprise Volume By Type of Cooperation in Jember Regency, 2018*

Jenis Koperasi/ <i>Type of Cooperation</i>	Simpanan <i>Saving</i> ( 000Rp)	Volume Usaha <i>Enterprise</i> <i>Volume</i> (000 Rp)
(1)	(2)	(3)
I. PRIMER		
1. Koperasi Unit Desa	36 849 813	27 736 604
2. Koperasi Pegawai Negeri	176 820 105	193 735 746
3. Koperasi Karyawan	20 905 025	43 589 509
4. Koperasi Pasar	-	-
5. Koperasi Angkutan Darat	-	-
6. Koperasi Serba Usaha	35 827 885	59 540 630
7. Koperasi Mahasiswa/KOPMA	96 653	40 636
8. Koperasi Angkatan Darat	23 869 227	17 956 262
9. Koperasi Kepolisian	14 927 736	13 850 910
10. Koperasi Veteran	-	-
11. Koperasi Pensiunan ABRI	-	-
12. Kooperasi Wanita	9 364 475	13 383 753
13. Koperasi Pondok Pesantren	733 353	4 597 069
14. Koperasi Perkebunan	-	-
15. Koperasi Peternakan	-	-
16. Koperasi Lain-lain	-	-
17. Koperasi Wredatama	958 115	1 928 571
18. Koperasi Wisata	-	-
19. Koperasi Telkom	-	-
20. Koperasi Pedagang Kaki Lima	96 863	385 309
21. Koperasi Profesi	-	-
22. Koperasi Nelayan	14 172	10 935
23. Koperasi Kehutanan	-	-
24. Koperasi Simpan Pinjam	27 861 628	63 479 813
25. Koperasi Pertanian	11 151 187	1 732 083
26. KBPR	3 695 959	9 637 732
Koperasi Simpan Pinjam Pembiayaan		
27. Syariah	658 813	1 153 916
II. SEKUNDER		
1. Pusat Koperasi Pegawai Negeri (PKPRI)	6 719 837	11 110 132
2. Pusat Koperasi Simpan Pinjam (Puskopin)	136 162	118 500
<b>Tahun/ Year 2018</b>	<b>370 687 008</b>	<b>463 988 110</b>
<b>Tahun/ Year 2017</b>	<b>354 489 681</b>	<b>409 058 683</b>

Sumber: Dinas Koperasi Usaha Mikro Kecil dan Menengah Kabupaten Jember

Source: Cooperation, Small and Intermediate Entrepreneur Service Regency of Jember

PERDAGANGAN, INDUSTRI DAN PERBANKAN

**Tabel 9.3.12** Banyaknya Koperasi dan Anggota Koperasi Berbadan Hukum Menurut Jenis Koperasi dan Jenis Permodalan (000Rp) di Kabupaten Jember, 2018  
*The Number of Cooperation and Member with Corporate Body By Type of Cooperation and Capital in Jember Regency, 2018*

Jenis Koperasi Type of Cooperation	Koperasi/Cooperation		Banyaknya uang/ Amount (000 Rp.)		
	Banyaknya Number	Anggota Member	Simpanan Saving	Volume usaha Enterprise Volume	SHU Profit
(1)	(2)	(3)	(4)	(5)	(6)
<b>I. PRIMER</b>					
1. Koperasi Unit Desa	47	3 546	36 849 813	27 736 604	603 229
2. Koperasi Pegawai Negeri	79	13 037	176 820 105	193 735 746	16 354 539
3. Koperasi Karyawan	65	5 372	20 905 025	43 589 509	3 397 476
4. Koperasi Pasar	2	-	-	-	-
5. Koperasi Angkutan Darat	1	-	-	-	-
6. Koperasi Serba Usaha	493	9 387	35 827 885	59 540 630	4 656 818
7. Koperasi Mahasiswa/KOPMA	5	376	96 653	40 636	7 753
8. Koperasi Angkatan Darat	8	3 330	23 869 227	17 956 262	2 538 576
9. Koperasi Kepolisian	1	1 388	14 927 736	13 850 910	1 874 177
10. Koperasi Veteran	1	-	-	-	-
11. Koperasi Pensiunan ABRI	2	-	-	-	-
12. Kooperasi Wanita	329	5 703	9 364 475	13 383 753	748 224
13. Koperasi Pondok Pesantren	195	371	733 353	4 597 069	197 263
14. Koperasi Perkebunan	2	-	-	-	-
15. Koperasi Peternakan	3	-	-	-	-
16. Koperasi Lain-lain	220	124	-	-	-
17. Koperasi Wredatama	6	497	958 115	1 928 571	205 680
18. Koperasi Wisata	1	-	-	-	-
19. Koperasi Telkom	1	-	-	-	-
20. Koperasi Pedagang Kaki Lima	3	65	96 863	385 309	19 813
21. Koperasi Profesi	1	-	-	-	-
22. Koperasi Nelayan	8	168	14 172	10 935	-5 538
23. Koperasi Kehutanan	10	-	-	-	-
24. Koperasi Simpan Pinjam	118	3 886	27 861 628	63 479 813	1 931 159
25. Koperasi Pertanian	140	210	11 151 187	1 732 083	78 744
26. KBPR	3	20	3 695 959	9 637 732	-37 396
27. Koperasi Simpan Pinjam Pembiayaan Syariah	75	839	658 813	1 153 916	74 036
<b>II. SEKUNDER</b>					
1. Pusat Koperasi Pegawai Negeri (PKPRI)	1	64	6 719 837	11 110 132	46 221
2. Pusat Koperasi Simpan Pinjam (Puskopin)	1	30	136 162	118 500	12 668
<b>Tahun/ Year 2018</b>	<b>1821</b>	<b>48 413</b>	<b>370 687 008</b>	<b>463 988 110</b>	<b>33 103 442</b>
<b>Tahun/ Year 2017</b>	<b>1500</b>	<b>108 857</b>	<b>348 525 127</b>	<b>387 940 343</b>	<b>35 143 986</b>

Sumber: Dinas Koperasi Usaha Mikro Kecil dan Menengah Kabupaten Jember

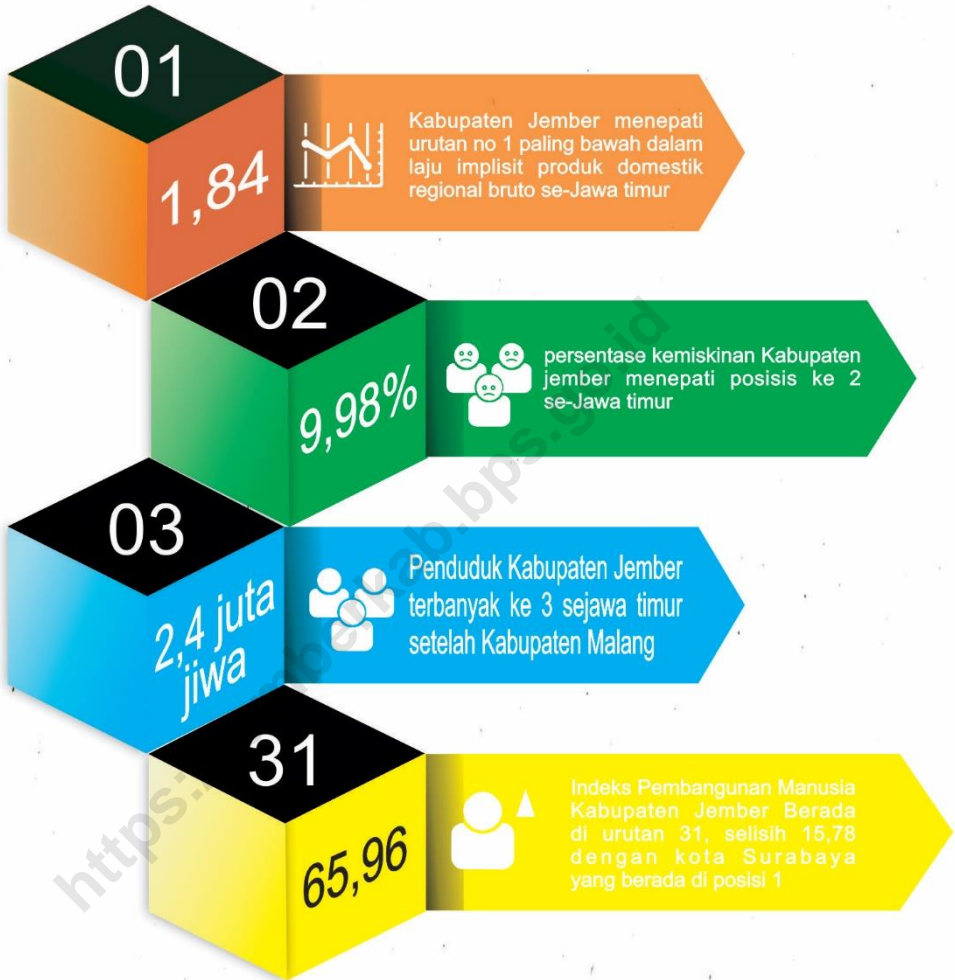
Source : Micro, Small and Medium Enterprises Cooperatives Office of Jember Regency

TRADE, INDUSTRY AND BANKING

**Tabel** 9.3.13 **Perkembangan Koperasi Menurut Uraian di Kabupaten Jember, 2015-2018**  
**Table** 9.3.13 *The Development of Cooperation By Description in Jember Regency, 2015-2018*

Uraian	2015	2016	2017	2018
(1)	(2)	(3)	(4)	(5)
1 BPP KUD ( Buah )	-	-	-	-
2 KUD ( Buah )	50	50	50	47
3 Koperasi/ Cooperation ( Buah )	1 365	1 451	1 450	1 821
4 Anggota/ Member ( orang )	255 471	107 607	46 197	48 413
5 Simpanan/ Saving (000 Rp)	333 655 074	392 238 167	343 488 568	370 687 008
6 Cadangan/ Reserve (000 Rp)	110 936 888	164 200 952	176 950 952	161 516 180
7 Hutang/ Debt (000 Rp)	242 204 998	437 782 736	383 458 479	245 136 930
8 Volume usaha EnterpriseVolume (000 Rp)	338 867 052	371 177 811	323 812 120	463 988 110
9 Dana usaha/ Enterprise Fund (000 Rp)	336 673 612	830 020 903	726 947 047	582 720 496
10 S H U/Profit (000 Rp)	38 341 044	38 650 689	31 874 999	33 103 442
11 Asset/modal/ Asset/capital (000 Rp)	333 655 074	768 338 934	727 571 865	615 823 938

Sumber: Dinas Koperasi Usaha Mikro Kecil dan Menengah Kabupaten Jember  
 Source : Micro, Small and Medium Enterprises Cooperatives Office of Jember Regency



# PERBANDINGAN KABUPATEN/KOTA

*Regency/municipal comparison*

# 10



## 10. Perbandingan Data Antar Kabupaten/ Comparison Between Districts

### 10.1 Jumlah Penduduk/ Population

Jumlah Penduduk, Luas wilayah dan kepadatan penduduk menurut Kabupaten/Kota di Jawa Timur, 2018

Tabel

Table 10.1

Population, Area and population density according to Regency/Municipality in East Java, 2018

Kabupaten/Kota Regency/Municipality	Jumlah Penduduk / Population	Luas Wilayah / Area (Km)	Kepadatan Penduduk / Population density
(1)	(2)	(3)	(4)
1 Pacitan	554 394	1 389,92	399
2 Ponorogo	870 705	1 305,70	667
3 Trenggalek	694 902	1 147,22	606
4 Tulungagung	1 035 290	1 055,65	981
5 Blitar	1 157 500	1 336,48	866
6 Kediri	1 568 113	1 386,05	1 131
7 Malang	2 591 795	3 530,65	734
8 Lumajang	1 039 794	1 790,90	581
9 Jember	2 440 714	3 092,34	789
10 Banyuwangi	1 609 677	5 782,40	278
11 Bondowoso	772 297	1 525,97	506
12 Situbondo	679 993	1 669,87	407
13 Probolinggo	1 162 092	1 696,21	685
14 Pasuruan	1 616 578	1 474,02	1 097
15 Sidoarjo	2 216 804	634,38	3 494
16 Mojokerto	1 108 718	717,83	1 545
17 Jombang	1 258 618	1 115,09	1 129
18 Nganjuk	1 051 900	1 224,25	859
19 Madiun	681 394	1 037,58	657
20 Magetan	628 924	688,84	913
21 Ngawi	830 090	1 295,98	641
22 Bojonegoro	1 246 927	2 198,79	567
23 Tuban	1 168 277	1 834,15	637
24 Lamongan	1 188 913	1 782,05	667
25 Gresik	1 299 024	1 191,25	1 090
26 Bangkalan	978 892	1 001,44	977
27 Sampang	968 520	1 233,08	785
28 Pamekasan	871 497	792,24	1 100
29 Sumenep	1 085 227	1 998,54	543
30 Kota Kediri	285 582	63,40	4 504
31 Kota Blitar	140 971	32,57	4 328
32 Kota Malang	866 118	145,28	5 962
33 Kota Probolinggo	235,211	56,67	4 151
34 Kota Pasuruan	199,078	35,29	5 641
35 Kota Mojokerto	128,282	16,47	7 789
36 Kota Madiun	176 697	33,92	5 209
37 Kota Surabaya	2 885 555	350,54	8 232
38 Kota Batu	205 788	136,74	1 505
<b>Jawa Timur 2018</b>	<b>39 500 851</b>	<b>47 799,75</b>	<b>826</b>

Sumber/ Source : BPS Provinsi Jawa Timur/ BPS-East Java Province



COMPARISON BETWEEN DISTRICTS

10.2 Indeks Pembangunan Manusia/ Human Development Index

Indeks Pembangunan Manusia Menurut Kabupaten/Kota di Provinsi Jawa Timur, 2014-2018

Tabel

Table 10.2

Human Development Index by Regency/Municipality in Jawa Timur Province, 2014 - 2018

Kabupaten/Kota Regency/Municipality	2014	2015	2016	2017	2018
(1)	(2)	(3)	(4)	(5)	(6)
1 Pacitan	63,81	64,92	65,74	66,51	67,33
2 Ponorogo	67,40	68,16	68,93	69,26	69,91
3 Trenggalek	66,16	67,25	67,78	68,10	68,71
4 Tulungagung	69,49	70,07	70,82	71,24	71,99
5 Blitar	66,88	68,13	68,88	69,33	69,93
6 Kediri	68,44	68,91	69,87	70,47	71,07
7 Malang	65,59	66,63	67,51	68,47	69,40
8 Lumajang	62,33	63,02	63,74	64,23	64,83
9 Jember	62,64	63,04	64,01	64,96	65,96
10 Banyuwangi	67,31	68,08	69,00	69,64	70,06
11 Bondowoso	63,43	63,95	64,52	64,75	65,27
12 Situbondo	63,91	64,53	65,08	65,68	66,42
13 Probolinggo	63,04	63,83	64,12	64,28	64,85
14 Pasuruan	64,35	65,04	65,71	66,69	67,41
15 Sidoarjo	76,78	77,43	78,17	78,70	79,50
16 Mojokerto	70,22	70,85	71,38	72,36	72,64
17 Jombang	69,07	69,59	70,03	70,88	71,86
18 Nganjuk	69,59	69,90	70,50	70,69	71,23
19 Madiun	68,60	69,39	69,67	70,27	71,01
20 Magetan	70,29	71,39	71,94	72,60	72,91
21 Ngawi	67,78	68,32	68,96	69,27	69,91
22 Bojonegoro	65,27	66,17	66,73	67,28	67,85
23 Tuban	64,58	65,52	66,19	66,77	67,43
24 Lamongan	69,42	69,84	70,34	71,11	71,97
25 Gresik	72,84	73,57	74,46	74,84	75,28
26 Bangkalan	60,71	61,49	62,06	62,30	62,87
27 Sampang	56,98	58,18	59,09	59,90	61,00
28 Pamekasan	62,66	63,10	63,98	64,93	65,41
29 Sumenep	61,43	62,38	63,42	64,28	65,25
30 Kota Kediri	74,62	75,67	76,33	77,13	77,58
31 Kota Blitar	75,26	76,00	76,71	77,10	77,58
32 Kota Malang	78,96	80,05	80,46	80,65	80,89
33 Kota Probolinggo	70,49	71,01	71,50	72,09	72,53
34 Kota Pasuruan	73,23	73,78	74,11	74,39	74,78
35 Kota Mojokerto	75,04	75,54	76,38	76,77	77,14
36 Kota Madiun	78,81	79,48	80,01	80,13	80,33
37 Kota Surabaya	78,87	79,47	80,38	81,07	81,74
38 Kota Batu	71,89	72,62	73,57	74,26	75,04
<b>Jawa Timur</b>	<b>68,14</b>	<b>68,95</b>	<b>69,74</b>	<b>70,27</b>	<b>70,77</b>

Sumber/ Source : BPS Provinsi Jawa Timur/ BPS-East Jawa Province

## 10.3 Penduduk Miskin/ Poor Population

Jumlah dan persentase penduduk miskin menurut Kabupaten/Kota di Jawa Timur, 2018  
 Amount and percentage of poor population by Regency / City in East Java, 2018

Kabupaten/Kota Regency/Municipality	Jumlah Penduduk Miskin (ribu) Number of Poor Population (thousand)		Persentase Penduduk Miskin Percentage of Poor Population	
	2017	2018	2017	2018
	(1)	(2)	(3)	(4)
1 Pacitan	85,26	78,64	15,42	14,19
2 Ponorogo	99,03	90,22	11,39	10,36
3 Trenggalek	89,77	83,50	12,96	12,02
4 Tulungagung	82,80	75,23	8,04	7,27
5 Blitar	112,93	112,40	9,80	9,72
6 Kediri	191,08	177,20	12,25	11,31
7 Malang	283,96	268,49	11,04	10,37
8 Lumajang	112,65	103,69	10,87	9,98
9 Jember	266,90	243,42	11,00	9,98
10 Banyuwangi	138,54	125,50	8,64	7,80
11 Bondowoso	111,66	110,98	14,54	14,39
12 Situbondo	88,23	80,27	13,05	11,82
13 Probolinggo	236,72	217,06	20,52	18,71
14 Pasuruan	165,64	152,48	10,34	9,45
15 Sidoarjo	135,42	125,75	6,23	5,69
16 Mojokerto	111,79	111,55	10,19	10,08
17 Jombang	131,16	120,19	10,48	9,56
18 Nganjuk	125,52	127,28	11,98	12,11
19 Madiun	83,43	77,75	12,28	11,42
20 Magetan	65,87	64,86	10,48	10,31
21 Ngawi	123,76	123,09	14,91	14,83
22 Bojonegoro	178,25	163,94	14,34	13,16
23 Tuban	196,10	178,64	16,87	15,31
24 Lamongan	171,38	164,00	14,42	13,80
25 Gresik	164,08	154,02	12,80	11,89
26 Bangkalan	206,53	191,33	21,32	19,59
27 Sampang	225,13	204,82	23,56	21,21
28 Pamekasan	137,77	125,76	16,00	14,47
29 Sumenep	211,92	218,60	19,62	20,16
30 Kota Kediri	24,07	21,90	8,49	7,68
31 Kota Blitar	11,22	10,47	8,03	7,44
32 Kota Malang	35,89	35,49	4,17	4,10
33 Kota Probolinggo	18,23	16,90	7,84	7,20
34 Kota Pasuruan	14,85	13,45	7,53	6,77
35 Kota Mojokerto	7,28	7,04	5,73	5,50
36 Kota Madiun	8,70	7,92	4,94	4,49
37 Kota Surabaya	154,71	140,81	5,39	4,88
38 Kota Batu	8,77	7,98	4,31	3,89
<b>Jawa Timur</b>	<b>4 617,01</b>	<b>4 332,59</b>	<b>11,77</b>	<b>10,98</b>

Sumber/ Source : BPS Provinsi Jawa Timur/ BPS-East Java Province

## COMPARISON BETWEEN DISTRICTS

### 10.4 PDRB / GROSS REGIONAL DOMESTIC PRODUCT

**Produk Domestik Regional Bruto Atas Dasar Harga Berlaku Menurut Kabupaten / Kota di Propinsi Jawa Timur (Juta Rupiah), 2014-2018**  
*Gross Regional Domestic Product at 2010 Constan Market Prices by Regency / Municipality in East Java Province (million rupiah), 2014-2018*

<b>Tabel</b>	<b>10.4.1</b>					
<b>Tabel</b>		<b>2014</b>	<b>2015</b>	<b>2016</b>	<b>2017</b>	<b>2018</b>
(1)	(2)	(3)	(4)	(5)	(6)	
<b>Kabupaten/Kota</b>						
<b>Regency/ Municipality</b>						
<b>Kabupaten/</b>						
<b>Regency</b>						
1	Pacitan	10 492 186,25	11 590 629,69	12 767 107,16	13 810 322,27	15 010 806,29
2	Ponorogo	13 394 065,79	14 916 033,72	16 419 185,21	17 760 420,18	19 257 493,00
3	Trenggalek	12 297 003,08	13 634 752,75	14 915 815,54	16 116 654,54	17 395 536,72
4	Tulungagung	25 780 589,58	28 415 295,14	31 126 134,19	33 740 178,00	36 623 034,11
5	Blitar	24 140 619,61	26 779 686,25	29 335 080,94	31 654 359,64	34 203 382,48
6	Kediri	27 755 230,16	30 497 513,79	33 211 388,47	35 869 536,58	38 721 826,89
7	Malang	65 930 499,89	73 841 519,46	81 784 008,36	89 128 699,27	96 997 522,74
8	Lumajang	21 983 119,39	24 417 114,79	26 651 841,83	28 702 849,08	30 771 966,08
9	Jember	50 602 097,14	56 377 371,43	62 512 680,47	67 474 971,80	72 312 515,64
10	Banyuwangi	53 371 199,34	60 179 292,92	66 345 968,12	72 243 018,94	78 037 333,16
11	Bondowoso	13 075 133,90	14 485 607,44	15 862 629,59	17 156 689,64	18 527 114,73
12	Situbondo	13 338 818,12	14 795 652,68	16 280 756,23	17 545 016,03	18 930 306,27
13	Probolinggo	23 157 982,75	25 688 562,79	28 067 417,49	29 991 627,15	32 049 782,07
14	Pasuruan	94 870 449,63	104 767 206,21	114 871 591,82	124 968 199,79	135 956 662,15
15	Sidoarjo	131 645 828,12	146 080 889,65	160 020 653,40	174 280 087,58	189 282 001,38
16	Mojokerto	53 202 017,66	59 183 332,44	65 114 184,23	70 861 499,12	76 766 938,47
17	Jombang	26 339 071,02	29 147 967,86	31 982 916,40	34 939 819,90	38 085 072,00
18	Nganjuk	17 243 817,85	19 122 237,83	21 113 913,82	22 892 065,10	24 879 374,03
19	Madiun	12 528 326,96	13 897 629,08	15 223 004,96	16 414 028,30	17 675 011,08
20	Magetan	12 564 000,08	13 880 128,09	15 196 416,51	16 343 369,22	17 673 223,86
21	Ngawi	13 311 843,68	14 994 495,90	16 529 645,44	17 810 412,32	19 241 785,61
22	Bojonegoro	50 533 944,25	48 606 460,47	55 581 366,82	64 886 179,79	73 888 828,62
23	Tuban	43 801 544,98	48 137 740,35	52 307 042,65	56 500 860,64	60 844 004,38
24	Lamongan	25 704 516,02	28 746 240,01	31 707 259,20	34 370 505,03	37 332 713,44
25	Gresik	93 797 705,63	100 723 787,28	107 876 584,74	118 619 230,76	130 608 800,85
26	Bangkalan	21 708 648,10	19 198 939,87	20 134 399,74	21 674 591,44	23 886 936,20
27	Sampang	14 628 275,70	14 697 247,26	16 244 981,29	17 707 283,30	19 229 208,64
28	Pamekasan	11 067 050,22	12 299 295,33	13 528 033,51	14 640 575,97	15 952 062,20
29	Sumenep	28 311 397,32	27 156 114,49	28 970 738,52	30 578 237,92	32 743 664,18
<b>Kota / Municipality</b>						
30	Kota Kediri	87 704 151,71	95 865 244,55	106 396 452,52	116 060 217,21	128 293 407,43
31	Kota Blitar	4 354 284,12	4 819 127,97	5 331 286,72	5 802 364,14	6 319 479,07
32	Kota Malang	46 563 213,33	51 824 393,84	57 170 601,59	62 359 303,68	67 934 932,23
33	Kota Probolinggo	7,260,721.51	8 072 103,96	8 888 112,97	9 680 035,06	10 542 442,18
34	Kota Pasuruan	5,346,073.91	5 949 432,50	6 559 009,28	7 125 188,52	7 727 887,37
35	Kota Mojokerto	4,427,098.97	4 881 579,51	5 370 366,43	5 848 234,68	6 353 870,72
36	Kota Madiun	9 214 100,74	10 192 067,51	11 184 109,38	12 131 900,47	13 170 416,92
37	Kota Surabaya	365,350,944.38	406 223 496,23	451 383 235,71	495 026 304,54	544 594 457,78
38	Kota Batu	10 259 709,10	11 510 377,15	12 901 676,73	14 351 465,52	15 801 007,87
<b>Jawa Timur</b>		<b>1 547 057 279,96</b>	<b>1 695 596 568,21</b>	<b>1 866 867 597,99</b>	<b>2 037 066 303,09</b>	<b>2 223 622 808,83</b>

Sumber/ Source : BPS Provinsi Jawa Timur/ BPS-East Jawa Province

PERBANDINGAN ANTAR KABUPATEN

Tabel 10.4.2  
Table

Produk Domestik Regional Bruto Atas Dasar Harga Konstan Menurut Kabupaten / Kota di Propinsi Jawa Timur (Juta Rupiah), 2014-2018

Gross Regional Domestic Product at Constant Price by Regency / City in East Java Province (Million Rupiah), 2014-2018

Kabupaten/Kota Regency/Municipality	2014	2015	2016	2017	2018
(1)	(2)	(3)	(4)	(5)	(6)
<b>Kabupaten/ Regency</b>					
1 Pacitan	8 582 201,02	9 019 541,18	9 489 689,56	9 962 504,73	10 511 441,17
2 Ponorogo	11 104 535,92	11 687 865,37	12 305 652,04	12 933 449,31	13 619 571,90
3 Trenggalek	9 998 533,25	10 501 577,17	11 026 549,06	11 579 858,10	12 161 858,08
4 Tulungagung	21 265 193,56	22 326 624,63	23 446 436,56	24 637 364,83	25 920 200,25
5 Blitar	19 920 156,53	20 928 474,26	21 991 428,19	23 107 483,85	24 286 240,89
6 Kediri	22 889 972,37	24 007 723,66	25 211 900,60	26 446 173,98	27 789 496,20
7 Malang	52 550 417,04	55 317 821,50	58 247 344,86	61 408 929,19	64 823 281,55
8 Lumajang	17 851 856,60	18 676 946,21	19 555 167,96	20 542 930,67	21 574 222,29
9 Jember	41 971 678,44	44 222 564,36	46 533 559,96	48 912 959,78	51 472 979,11
10 Banyuwangi	42 005 651,55	44 529 927,75	46 924 576,40	49 480 441,83	52 370 565,52
11 Bondowoso	10 652 435,28	11 179 621,13	11 735 586,18	12 325 664,92	12 952 758,66
12 Situbondo	10 572 373,72	11 086 483,19	11 640 758,61	12 230 459,30	12 894 206,40
13 Probolinggo	18 682 208,79	19 570 993,29	20 504 086,71	21 418 246,65	22 375 236,64
14 Pasuruan	80 105 373,77	84 415 720,19	89 011 178,06	94 101 981,25	99 553 377,06
15 Sidoarjo	106 434 284,63	112 012 859,71	118 179 189,88	125 039 056,37	132 598 972,60
15 Mojokerto	44 291 995,25	46 792 327,35	49 360 593,70	52 192 821,03	55 248 488,09
16 Jombang	21 793 190,82	22 960 246,88	24 199 071,83	25 497 001,48	26 882 004,71
17 Nganjuk	14 142 879,68	14 875 350,75	15 661 813,91	16 485 623,70	17 374 161,00
18 Madiun	10 169 721,96	10 704 872,54	11 268 897,88	11 879 336,61	12 485 007,71
19 Magetan	10 291 683,51	10 823 919,09	11 398 131,44	11 978 058,06	12 607 119,92
20 Ngawi	10 680 976,40	11 223 116,06	11 807 560,95	12 406 434,85	13 059 346,78
21 Bojonegoro	39 934 829,04	46 892 805,91	57 187 373,98	63 056 469,20	65 834 937,18
22 Tuban	35 519 919,36	37 256 027,78	39 081 755,55	41 037 709,36	43 157 198,56
23 Lamongan	21 099 937,08	22 316 878,03	23 623 792,38	24 927 950,52	26 299 917,47
24 Gresik	76 336 047,97	81 380 443,91	85 850 107,77	90 855 603,11	96 275 980,98
25 Bangkalan	17 369 226,21	16 906 844,50	17 018 646,64	17 618 600,84	18 368 882,58
26 Sampang	11 632 927,07	11 874 479,98	12 606 812,35	13 197 670,87	13 793 206,14
27 Pamekasan	8 846 162,36	9 316 856,66	9 815 773,60	10 310 241,58	10 873 486,80
28 Sumenep	21 476 944,30	21 750 575,95	22 311 690,14	22 949 695,49	23 770 320,32
<b>Kota / Municipality</b>					
30 Kota Kediri	69 232 890,11	72 945 528,52	76 988 364,89	80 946 163,71	85 335 958,33
31 Kota Blitar	3 649 649,30	3 856 908,42	4 079 258,84	4 315 014,82	4 566 469,58
32 Kota Malang	39 724 700,95	41 952 126,21	44 303 900,96	46 824 750,93	49 502 475,23
33 Kota Probolinggo	6,261,886,47	6 628 754,75	7 018 290,81	7 430 615,53	7 871 816,68
34 Kota Pasuruan	4,561,263,62	4 813 309,69	5 076 353,71	5 354 088,55	5 650 854,76
35 Kota Mojokerto	3,774,643,62	3 991 374,36	4 221 826,63	4 460 444,94	4 719 232,42
36 Kota Madiun	7 965 267,82	8 455 436,28	8 954 697,15	9 486 136,63	10 033 710,42
37 Kota Surabaya	305,947,579,97	324 215 166,88	343 652 595,01	364 714 819,48	387 333 390,11
38 Kota Batu	8,572,129,36	9 145 948,34	9 750 908,01	10 390 844,29	11 066 484,01
38 Kota Batu	8 572 129,36	9 145 948,34	9 750 908,01	10 390 844,29	11 066 484,01
<b>Jawa Timur</b>	<b>1 267 863 324,69</b>	<b>1 340 564 042,44</b>	<b>1 421 041 322,75</b>	<b>1 502 443 600,31</b>	<b>1 587 014 858,12</b>

Sumber/ Source : BPS Provinsi Jawa Timur/ BPS-East Java Province

COMPARISON BETWEEN DISTRICTS

Laju Pertumbuhan Produk Domestik Regional Bruto Atas Dasar Harga Konstan 2010 Menurut Kabupaten / Kota di Propinsi Jawa Timur (Persen), 2014-2018

Tabel  
Table 10.4.3

Rate of Growth of Gross Regional Domestic Product at 2010 Constant Prices by Regency / City in East Java Province (Percent), 2014-2018

Kabupaten/Kota Regency/Municipality	2014	2015	2016	2017	2018
(1)	(2)	(3)	(4)	(5)	(6)
<b>Kabupaten/ Regency</b>					
1 Pacitan	5,21	5,10	5,21	4,98	5,51
2 Ponorogo	5,21	5,25	5,29	5,10	5,31
3 Trenggalek	5,28	5,03	5,00	5,02	5,03
4 Tulungagung	5,46	4,99	5,02	5,08	5,21
5 Blitar	5,02	5,06	5,08	5,07	5,10
6 Kediri	5,32	4,88	5,02	4,90	5,08
7 Malang	6,01	5,27	5,30	5,43	5,56
8 Lumajang	5,32	4,62	4,70	5,05	5,02
9 Jember	6,21	5,36	5,23	5,11	5,23
10 Banyuwangi	5,72	6,01	5,38	5,45	5,84
11 Bondowoso	5,05	4,95	4,97	5,03	5,09
12 Situbondo	5,79	4,86	5,00	5,07	5,43
13 Probolinggo	4,90	4,76	4,77	4,46	4,47
14 Pasuruan	6,74	5,38	5,44	5,72	5,79
15 Sidoarjo	6,44	5,24	5,51	5,80	6,05
16 Mojokerto	6,45	5,65	5,49	5,74	5,85
17 Jombang	5,42	5,36	5,40	5,36	5,43
18 Nganjuk	5,10	5,18	5,29	5,26	5,39
19 Madiun	5,34	5,26	5,27	5,42	5,10
20 Magetan	5,10	5,17	5,31	5,09	5,25
21 Ngawi	5,82	5,08	5,21	5,07	5,26
22 Bojonegoro	2,29	17,42	21,95	10,26	4,41
23 Tuban	5,47	4,89	4,90	5,00	5,16
24 Lamongan	6,30	5,77	5,86	5,52	5,50
25 Gresik	7,04	6,61	5,49	5,83	5,97
26 Bangkalan	7,19	(2,66)	0,66	3,53	4,26
27 Sampang	0,08	2,08	6,17	4,69	4,51
28 Pamekasan	5,62	5,32	5,35	5,04	5,46
29 Sumenep	6,23	1,27	2,58	2,86	3,58
<b>Kota / Municipality</b>					
30 Kota Kediri	5,85	5,36	5,54	5,14	5,42
31 Kota Blitar	5,88	5,68	5,76	5,78	5,83
32 Kota Malang	5,80	5,61	5,61	5,69	5,72
33 Kota Probolinggo	5,93	5,86	5,88	5,88	5,94
34 Kota Pasuruan	5,70	5,53	5,46	5,47	5,54
35 Kota Mojokerto	5,83	5,74	5,77	5,65	5,80
36 Kota Madiun	6,62	6,15	5,90	5,93	5,77
37 Kota Surabaya	6,96	5,97	6,00	6,13	6,20
38 Kota Batu	6,90	6,69	6,61	6,56	6,50

Sumber/ Source : BPS Provinsi Jawa Timur/ BPS-East Jawa Province

**Tabel 10.4.4** Indeks Implisit Produk Domestik Regional Bruto Menurut Kabupaten / Kota di Propinsi Jawa Timur (Persen), 2014-2018  
*Table 10.4.4* *Implicit Index of Gross Regional Domestic Product by Regency / City in East Java Province (Percent), 2014-2018*

Kabupaten/Kota Regency/Municipality		2014	2015	2016	2017	2018
(1)		(2)	(3)	(4)	(5)	(6)
<b>Kabupaten/ Regency</b>						
1	Pacitan	122,26	128,51	134,54	138,62	142,80
2	Ponorogo	120,62	127,62	133,43	137,32	141,40
3	Trenggalek	122,99	129,84	135,27	139,18	143,03
4	Tulungagung	121,23	127,27	132,75	136,95	141,29
5	Blitar	121,19	127,96	133,39	136,99	140,83
6	Kediri	121,25	127,03	131,73	135,63	139,34
7	Malang	125,46	133,49	140,41	145,14	149,63
8	Lumajang	123,14	130,73	136,29	139,72	142,63
9	Jember	120,56	127,49	134,34	137,95	140,49
10	Banyuwangi	127,06	135,14	141,39	146,00	149,01
11	Bondowoso	122,74	129,57	135,17	139,19	143,04
12	Situbondo	126,17	133,46	139,86	143,45	146,81
13	Probolinggo	123,96	131,26	136,89	140,03	143,24
14	Pasuruan	118,45	124,12	129,07	132,81	136,58
15	Sidoarjo	123,69	130,41	135,41	139,38	142,75
16	Mojokerto	120,12	126,48	131,92	135,77	138,95
17	Jombang	120,86	126,95	132,17	137,04	141,67
18	Nganjuk	121,93	128,55	134,81	138,86	143,20
19	Madiun	123,23	129,86	135,12	138,20	141,60
20	Magetan	122,08	128,24	133,32	136,44	140,18
21	Ngawi	124,63	133,60	139,99	143,56	147,34
22	Bojonegoro	126,54	103,65	97,19	102,90	112,23
23	Tuban	123,32	129,21	133,84	137,68	140,98
24	Lamongan	121,82	128,81	134,22	137,88	141,95
25	Gresik	122,87	123,77	125,66	130,56	135,66
26	Bangkalan	124,98	113,56	118,31	123,02	130,04
27	Sampang	125,75	123,77	128,86	134,17	139,41
28	Pamekasan	125,11	132,01	137,82	142,00	146,71
29	Sumenep	131,82	124,85	129,85	133,24	137,75
<b>Kota / Municipality</b>						
30	Kota Kediri	126,68	131,42	138,20	143,38	150,34
31	Kota Blitar	119,31	124,95	130,69	134,47	138,39
32	Kota Malang	117,21	123,53	129,04	133,18	137,24
33	Kota Probolinggo	115,95	121,77	126,64	130,27	133,93
34	Kota Pasuruan	117,21	123,60	129,21	133,08	136,76
35	Kota Mojokerto	117,29	122,30	127,20	131,11	134,64
36	Kota Madiun	115,68	120,54	124,90	127,89	131,26
37	Kota Surabaya	119,42	125,29	131,35	135,73	140,60
38	Kota Batu	119,69	125,85	132,31	138,12	142,78

Sumber/ Source : BPS Provinsi Jawa Timur/ BPS-East Jawa Province

COMPARISON BETWEEN DISTRICTS

Laju Implisit Produk Domestik Regional Bruto Menurut Kabupaten / Kota di Propinsi Jawa Timur (Persen), 2014-2018

Tabel 10.4.5  
Table

Implicit Rate of Gross Regional Domestic Product by Regency / City in East Java Province (Percent), 2014-2018

Kabupaten/Kota Regency/Municipality	2014	2015	2016	2017	2018
(1)	(2)	(3)	(4)	(5)	(6)
<b>Kabupaten/ Regency</b>					
1 Pacitan	5.91	5,11	4,69	3,04	3,02
2 Ponorogo	4.75	5,80	4,55	2,92	2,97
3 Trenggalek	6.10	5,57	4,19	2,89	2,77
4 Tulungagung	5.12	4,98	4,31	3,16	3,17
5 Blitar	5.66	5,59	4,25	2,69	2,81
6 Kediri	4.98	4,76	3,70	2,96	2,73
7 Malang	6.00	6,40	5,19	3,37	3,10
8 Lumajang	6.29	6,17	4,25	2,52	2,08
9 Jember	5.75	5,74	5,38	2,69	1,84
10 Banyuwangi	6.59	6,36	4,62	3,26	2,06
11 Bondowoso	5.54	5,56	4,32	2,98	2,76
12 Situbondo	5.84	5,78	4,80	2,57	2,34
13 Probolinggo	5.97	5,89	4,29	2,29	2,29
14 Pasuruan	4.64	4,79	3,98	2,90	2,84
15 Sidoarjo	5.04	5,44	3,83	2,94	2,42
16 Mojokerto	4.66	5,30	4,30	2,92	2,34
17 Jombang	4.85	5,04	4,11	3,68	3,39
18 Nganjuk	5.00	5,43	4,87	3,00	3,12
19 Madiun	5.34	5,38	4,05	2,28	2,46
20 Magetan	5.67	5,04	3,97	2,34	2,74
21 Ngawi	4.61	7,20	4,78	2,55	2,64
22 Bojonegoro	2.64	(18,09)	(6,23)	5,88	9,07
23 Tuban	6.47	4,78	3,59	2,87	2,40
24 Lamongan	5.08	5,74	4,20	2,73	2,95
25 Gresik	5.38	0,73	1,53	3,90	3,91
26 Bangkalan	3.65	(9,14)	4,18	3,98	5,71
27 Sampang	4.57	(1,57)	4,11	4,12	3,91
28 Pamekasan	5.73	5,52	4,40	3,03	3,31
29 Sumenep	5.09	(5,29)	4,00	2,61	3,38
<b>Kota / Municipality</b>					
30 Kota Kediri	3.76	3,74	5,16	3,75	4,85
31 Kota Blitar	4.65	4,73	4,60	2,89	2,91
32 Kota Malang	2.78	5,39	4,46	3,20	3,05
33 Kota Probolinggo	4.42	5,02	4,00	2,87	2,80
34 Kota Pasuruan	4.64	5,46	4,53	3,00	2,76
35 Kota Mojokerto	3.64	4,28	4,01	3,07	2,69
36 Kota Madiun	3.00	4,20	3,62	2,40	2,64
37 Kota Surabaya	4.21	4,92	4,83	3,34	3,59
38 Kota Batu	5.71	5,15	5,13	4,39	3,38

Sumber/ Source : BPS Provinsi Jawa Timur/ BPS-East Java Province

<https://jemberkab.bps.go.id>





Sensus  
Penduduk  
2020

# DATA

Mencerdaskan Bangsa  
----*Enlighten the Nation*----

<https://jemberkab.bps.go.id>



**BADAN PUSAT STATISTIK  
KABUPATEN JEMBER**  
*BPS-Statistics of Jember Regency*

Jln. Cendrawasih No. 20 Jember 68116 Jawa Timur, Indonesia  
Telp. 0331-487642, Fax. 0331-427533, Email : [bps3509@bps.go.id](mailto:bps3509@bps.go.id)  
Homepage : <http://jemberkab.bps.go.id>

ISSN 0215-5524



9 770215 552007