

Katalog BPS: 1102002.9434

# KABUPATEN DOGIYAI DALAM ANGKA 2020

*Dogiyai Regency in Figures*



<https://dogiyai>



**BADAN PUSAT STATISTIK  
KABUPATEN NABIRE**  
*Statistic of Nabire Regency*



# KABUPATEN DOGIYAI DALAM ANGKA 2020

*Dogiyai Regency in Figures*



**BADAN PUSAT STATISTIK  
KABUPATEN NABIRE**  
*Statistic of Nabire Regency*

**KABUPATEN DOGIYAI DALAM ANGKA**  
***Dogiyai Regency in Figures***  
**2020**

ISBN : 978-602-5558-94-8

No. Publikasi/*Publication Number*: 94340.2001

Katalog /*Catalog*: 1102001.9434

Ukuran Buku/*Book Size*: 14,8 cm x 21 cm

Jumlah Halaman/*Number of Pages* : xxxii + 228 hal/*pages*

Naskah/*Manuscript*:

BPS Kabupaten Nabire

*BPS-Statistics of Nabire Regency*

Penyunting/*Editor*:

BPS Kabupaten Nabire

*BPS-Statistics of Nabire Regency*

Gambar Kover/*Cover Design*:

Seksi Integrasi Pengolahan dan Diseminasi Statistik

*Section of Integration Processing and Statistics Dissemination*

Ilustrasi Kover/*Cover Illustration*:

Kabupaten Dogiyai/*Dogiyai Regency*

Diterbitkan oleh/*Published by*:

©BPS Kabupaten Nabire/*BPS-Statistics of Nabire Regency*

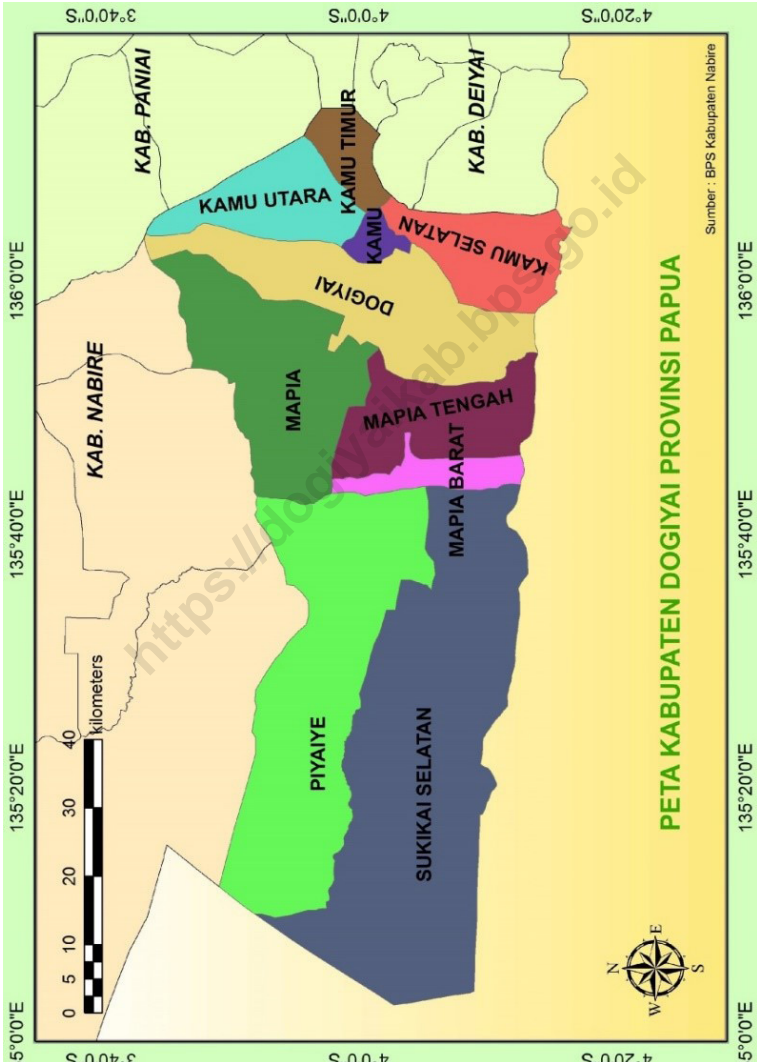
Dicetak oleh/*Printed by*:

Digital Master

Dilarang mengumumkan, mendistribusikan, mengomunikasikan, dan/atau menggandakan sebagian atau seluruh isi buku ini untuk tujuan komersil tanpa izin tertulis dari Badan Pusat Statistik.

*Prohibited to announce, distribute, communicate, and/or copy part or all of this book for commercial purpose without permission from BPS-Statistics Indonesia.*

**PETA WILAYAH KABUPATEN DOGIYAI**  
**MAP OF DOGIYAI REGENCY**





**KEPALA BPS KABUPATEN NABIRE**  
**CHIEF STATISTICIAN OF NABIRE REGENCY**



**BADAN PUSAT STATISTIK**  
**KABUPATEN NABIRE**



**OUCEU SATYADIPURA, S.ST.,MAPS**  
**KEPALA BPS KAB. NABIRE**

**OUCEU SATYADIPURA, SST, MAPS**







## KATA PENGANTAR

Kabupaten Dogiyai Dalam Angka 2020 merupakan publikasi tahunan yang diterbitkan oleh BPS Kabupaten Nabire. Disadari bahwa publikasi ini belum sepenuhnya memenuhi harapan pihak pemakai data khususnya para perencana, namun diharapkan dapat membantu melengkapi penyusunan rencana pembangunan di Kabupaten Dogiyai.

Publikasi ini dapat terwujud berkat kerjasama dan bantuan dari berbagai pihak baik instansi pemerintah maupun swasta. Kepada semua pihak yang telah memberikan bantuan disampaikan penghargaan dan terimakasih yang sebesar-besarnya.

Walaupun publikasi ini telah disiapkan sebaik-baiknya, namun disadari masih ada kekurangan dan kesalahan yang terjadi. Untuk perbaikan publikasi ini, tanggapan dan saran yang bersifat konstruktif dari para pemakai sangat diharapkan.

Nabire, Februari 2020  
Kepala BPS  
Kabupaten Nabire



**OUCEU SATYADIPURA, SST, MAPS**



## PREFACE

*Dogiyai Regency in Figures 2020 is an annual publication written by BPS Regency of Nabire. Honestly, this publication has not perfect yet and has not filled the user's hope, especially for the planners yet, but hopely it can help to equip compilation of development planning in this regency.*

*This comprehensive publication has been made possible with the assistance and contribution from several governmental institutions and private organizations. To all parties who have been involved in the preparation of this publication, we would like to express our sincerest appreciation and gratitude.*

*Comments and constructive suggestions for the improvement of this publication are always welcome.*

Nabire, February 2020  
Chief Statistician Of  
Nabire Regency

**OUCEU SATYADIPURA, SST, MAPS**

## DAFTAR ISI / CONTENTS

	Halaman <i>Page</i>
Kata Pengantar/ <i>Preface</i> .....	vii
Daftar Isi/ <i>Contents</i> .....	ix
Daftar Tabel/ <i>List of Tables</i> .....	xi
Daftar Gambar/ <i>List of Figures</i> .....	xxiii
Daftar Singkatan/ <i>List of Abbreviations</i> .....	xxvii
Statistik Kunci/ <i>Key Statistics</i> .....	xxviii
1. Geografi dan Iklim/ <i>Geography and Climate</i> .....	1
2. Pemerintahan/ <i>Government</i> .....	13
3. Penduduk dan Ketenagakerjaan/ <i>Population and Employment</i> .....	29
4. Sosial dan Kesejahteraan Rakyat/ <i>Social and Welfare</i> .....	59
5. Pertanian, Kehutanan, Peternakan, dan Perikanan/ <i>Agriculture, Forestry, Livestock, and Fishery</i> .....	109
6. Pertambangan dan Energi/ <i>Mining and Energy</i> .....	151
7. Pariwisata/ <i>Tourism</i> .....	161
8. Sistem Neraca Regional/ <i>System of Regional Accounts</i> .....	169



## DAFTAR TABEL/LIST OF TABLES

Halaman  
Page

<b>1.</b>	<b>GEOGRAFI DAN IKLIM/GEOGRAPHY AND CLIMATE</b>	
<b>1.1</b>	<b>KEADAAN GEOGRAFI</b>	
	<b>GEOGRAPHY CONDITION</b>	
1.1.1	Luas Daerah dan Jumlah Pulau Menurut Kecamatan 2019 ..... <b>Total Area and Number of Islands by Subdistrict, 2019</b> .....	
1.1.2	Tinggi Wilayah dan Jarak ke Ibukota Menurut Kecamatan di Kabupaten Dogiyai, 2019 <i>Altitude and Distance to the Capital by Subdistrict in Dogiyai Regency, 2019</i> .....	8
<b>1.2</b>	<b>KEADAAN IKLIM</b>	
	<b>CLIMATE CONDITION</b>	
1.2.1	Pengamatan Unsur Iklim <b>Menurut Bulan di Stasiun Nabire</b> , 2019 <i>Observation of Climate Elements By Months at Nabire Station, 2019</i> ...	9
<b>2.</b>	<b>PEMERINTAHAN/GOVERNMENT</b>	
<b>2.1</b>	<b>WILAYAH ADMINISTRATIF</b>	
	<b>ADMINISTRATIVE AREA</b>	
2.1.1	Jumlah Desa <sup>1</sup> /Kelurahan Menurut Kecamatan <b>di Kabupaten Dogiyai</b> , 2015–2019 <i>Number of Villages<sup>1</sup>/Kelurahan by Subdistrict in Dogiyai Regency, 2015–2019</i> .....	18
<b>2.2</b>	<b>DEWAN PERWAKILAN RAKYAT DAERAH</b>	
	<b>REGIONAL HOUSE OF REPRESENTATIVE</b>	
2.2.1	Jumlah Anggota Dewan Perwakilan Rakyat Daerah Menurut Partai Politik dan Jenis Kelamin <b>di Kabupaten Dogiyai</b> , 2019 <i>Number of Regional House of Representatives's Members by Political Parties and Sex in Dogiyai Regency 2019</i> .....	19

## 2.3 SUMBER DAYA MANUSIA

### HUMAN RESOURCES

2.3.1	Jumlah Pegawai Negeri Sipil Menurut Jabatan dan Jenis Kelamin <b>di Kabupaten Dogiyai</b> , Desember 2018 dan Desember 2019 <i>Number of Civil Servants by Occupation and Sex in Dogiyai Regency, December 2018 dan December 2019</i> .....	20
2.3.2	Jumlah Pegawai Negeri Sipil Menurut Tingkat Pendidikan dan Jenis Kelamin <b>di Kabupaten Dogiyai</b> , Desember 2018 dan Desember 2019 <i>Number of Civil Servants by Educational Level and Sex in Dogiyai Regency, December 2018 and December 2019</i> .....	22
2.3.3	Jumlah Pegawai Negeri Sipil Menurut Tingkat Kepangkatan dan Jenis Kelamin <b>di Kabupaten Dogiyai</b> , Desember 2018 dan Desember 2019 <i>Number of Civil Servants by Hierarchy and Sex in Dogiyai Regency, December 2018 and December 2019</i> .....	24

## 2.4 KEUANGAN PEMERINTAH

### GOVERNMENT FINANCE

2.4.1	Realisasi Pendapatan Pemerintah <b>Kabupaten Dogiyai</b> Menurut Jenis Pendapatan (ribu rupiah), 2016–2019 <i>Actual Dogiyai Regency Government Revenues by Kind of Revenues (thousand rupiahs), 2016–2019</i> .....	26
2.4.2	Realisasi Belanja Pemerintah <b>Kabupaten Dogiyai</b> Menurut Jenis Belanja (ribu rupiah), 2016–2019 <i>Actual Dogiyai Regency Government Expenditures by Kind of Expenditures (thousand rupiahs), 2016–2019</i> .....	28
2.4.3	Realisasi Pembiayaan Pemerintah <b>Kabupaten Dogiyai</b> (Ribu Rp), 2016–2019 .....	30
	<i>Actual Dogiyai Regency Government Financing by Kind of Financing (Thousand Rupiahs), 2016–2019</i> .....	

<b>3.</b>	<b>PENDUDUK DAN KETENAGAKERJAAN/ POPULATION AND EMPLOYMENT</b>	
<b>3.1</b>	<b>PENDUDUK POPULATION</b>	
3.1.1	Penduduk, Laju Pertumbuhan Penduduk per Tahun, Distribusi Persentase Penduduk, Kepadatan Penduduk, Rasio Jenis Kelamin Penduduk Menurut Kecamatan <b>di Kabupaten Dogiyai</b> , 2019 <i>Population, Annual Population Growth Rate, Percentage Distribution of Population, Population Density, and Population Sex Ratio by Subdistrict in Dogiyai Regency, 2019</i> .....	44
<b>3.2</b>	<b>KETENAGAKERJAAN EMPLOYMENT</b>	
3.2.1	Jumlah Penduduk Berumur 15 Tahun Keatas Menurut Jenis Kegiatan Selama Seminggu yang Lalu dan Jenis Kelamin <b>di Kabupaten Dogiyai</b> , 2019 <i>Population Aged 15 Years and Over by Type of Activity During The Previous Week and Sex in Dogiyai Regency, 2019</i> .....	47
3.2.2	Penduduk Berumur 15 Tahun ke Atas Menurut Pendidikan Tertinggi yang Ditamatkan dan Jenis Kegiatan Selama Seminggu yang Lalu di Kabupaten Dogiyai, 2019 <i>Population 15 Years of Age and Over by Educational Attainment and Type of Activity During the Previous Week in Dogiyai Regency, 2019</i> .....	48
3.2.3	Penduduk Berumur 15 Tahun Ke Atas yang Bekerja Selama Seminggu yang Lalu Menurut Status Pekerjaan Utama dan Jenis Kelamin <b>di Kabupaten Dogiyai</b> , 2019 <i>Population 15 Years of Age and Over who Worked During The Previous Week by Main Employment Status and Sex in Dogiyai Regency, 2019</i> .....	50

**4. SOSIAL DAN KESEJAHTERAAN RAKYAT/SOCIAL AND WELFARE**

**4.1 PENDIDIKAN**

**EDUCATION**

4.1.1	Jumlah Sekolah, Guru, dan Murid Taman Kanak-Kanak (TK) di Bawah Kementerian Pendidikan dan Kebudayaan Menurut Kecamatan <b>di Kabupaten Dogiyai</b> , 2018/2019 dan 2019/2020 <i>Number of Schools, Teachers, and Pupils in Kindergarten Under The Ministry of Education and Culture by Subdistrict in Dogiyai Regency, 2018/2019 dan 2019/2020</i> .....	59
4.1.2	Jumlah Sekolah, Guru, dan Murid Raudatul Athfal (RA) di Bawah Kementerian Agama Menurut Kecamatan <b>di Kabupaten Dogiyai</b> , 2018/2019 dan 2019/2020 <i>Number of Schools, Teachers, and Pupils in Raudatul Athfal (RA) Under The Ministry of Religious Affairs by Subdistrict in Dogiyai Regency, 2018/2019 dan 2019/2020</i> .....	62
4.1.3	Jumlah Sekolah, Guru, dan Murid Sekolah Dasar (SD) di Bawah Kementerian Pendidikan dan Kebudayaan Menurut Kecamatan <b>di Kabupaten Dogiyai</b> , 2018/2019 dan 2019/2020 <i>Number of Schools, Teachers, and Pupils in Primary Schools Under The Ministry of Education and Culture by Subdistrict in Dogiyai Regency, 2018/2019 dan 2019/2020</i> .....	63
4.1.4	Jumlah Sekolah, Guru, dan Murid Madrasah Ibtidaiyah (MI) di Bawah Kementerian Agama Menurut Kecamatan Menurut Kecamatan <b>di Kabupaten Dogiyai</b> , 2018/2019 dan 2019/2020 <i>Number of Schools, Teachers, and Pupils in Madrasah Ibtidaiyah (MI) Under The Ministry of Religious Affairs by Subdistrict in Dogiyai Regency, 2018/2019 dan 2019/2020</i> .....	66
4.1.5	Jumlah Sekolah, Guru, dan Murid Sekolah Menengah Pertama (SMP) di Bawah Kementerian Pendidikan dan Kebudayaan Menurut Kecamatan <b>di Kabupaten/Kota Dogiyai</b> , 2018/2019 dan 2019/2020 <i>Number of Schools, Teachers, and Pupils in Junior High Schools Under The Ministry of Education and Culture by Subdistrict in Dogiyai Regency/Municipality, 2018/2019 dan 2019/2020</i> .....	67



4.1.6	Jumlah Sekolah, Guru, dan Murid Madrasah Tsanawiyah (MTs) di Bawah Kementerian Agama Menurut Kecamatan <b>di Kabupaten/Kota Dogiyai</b> , 2018/2019 dan 2019/2020 <i>Number of Schools, Teachers, and Pupils in Madrasah Tsanawiyah (MTs) Under The Ministry of Religious Affairs by Subdistrict in <b>Dogiyai Regency/Municipality</b>, 2018/2019 dan 2019/2020</i> .....	70
4.1.7	Jumlah Sekolah, Guru, dan Murid Sekolah Menengah Atas (SMA) di Bawah Kementerian Pendidikan dan Kebudayaan Menurut Kecamatan <b>di Kabupaten/Kota Dogiyai</b> , 2018/2019 dan 2019/2020 <i>Number of Schools, Teachers, and Pupils in Senior High Schools Under The Ministry of Education and Culture by Subdistrict in <b>Dogiyai Regency/Municipality</b>, 2018/2019 dan 2019/2020</i> .....	71
4.1.8	Jumlah Sekolah, Guru, dan Murid Madrasah Aliyah (MA) di Bawah Kementerian Agama Menurut Kecamatan <b>di Kabupaten/Kota Dogiyai</b> , 2018/2019 dan 2019/2020 <i>Number of Schools, Teachers, and Pupils in Madrasah Aliyah (MA) Under the Ministry of Religious Affairs by Subdistrict in <b>Dogiyai Regency/Municipality</b>, 2018/2019 dan 2019/2020</i> .....	74
4.1.9	Jumlah Sekolah, Guru, dan Murid Sekolah Menengah Kejuruan (SMK) di Bawah Kementerian Pendidikan dan Kebudayaan Menurut Kecamatan <b>di Kabupaten/Kota Dogiyai</b> , 2018/2019 dan 2019/2020 <i>Number of Schools, Teachers, and Pupils in Madrasah Aliyah (MA) Under the Ministry of Religious Affairs by Subdistrict in <b>Dogiyai Regency/Municipality</b>, 2018/2019 dan 2019/2020</i> .....	75
4.1.10	Jumlah Desa <sup>1</sup> /Kelurahan yang Memiliki Fasilitas Sekolah Menurut Kecamatan dan Tingkat Pendidikan <b>di Kabupaten/Kota Dogiyai</b> , 2014– 2019 <i>Number of Villages<sup>1</sup>/Kelurahan Having Educational Facilities by Subdistrict and Educational Level in <b>Dogiyai Regency/Municipality</b>, 2014– 2019</i> .....	78
4.1.11	Angka Partisipasi Murni (APM) dan Angka Partisipasi Kasar (APK) Menurut Jenjang Pendidikan <b>di Kabupaten Dogiyai</b> , 2018 dan 2019 <i>Net Participation Rates and Gross Participation Rates by Educational Level in <b>Dogiyai Regency</b>, 2018 and 2019</i> .....	83

4.1.12	Persentase Penduduk Berumur 15 Tahun ke Atas yang Melek Huruf Menurut Kelompok Umur di <b>Kabupaten/Kota Dogiyai</b> , 2018 dan 2019 <i>Percentage of Literate People Aged 15 Years and Over by Age Group in Dogiyai Regency/Municipality, 2018 and 2019</i> .....	84
<b>4.2</b>	<b>KESEHATAN</b> .....	
	<b>HEALTH</b> .....	
4.2.1	Jumlah Desa <sup>1</sup> /Kelurahan Yang Memiliki Sarana Kesehatan Menurut Kecamatan di <b>Kabupaten Dogiyai</b> , 2014–2019 <i>Number of Villages<sup>1</sup>/Kelurahan Having Health Facilities by Subdistrict in Dogiyai Regency, 2014–2019</i> .....	85
<b>4.3</b>	<b>AGAMA DAN SOSIAL LAINNYA</b> <b>RELIGION AND OTHER SOCIAL AFFAIRS</b>	
4.3.1	Jumlah Penduduk Menurut Kecamatan dan Agama yang Dianut di <b>Kabupaten/Kota Dogiyai</b> , 2019 <i>Population by Subdistrict and Religion in Dogiyai Regency/Municipality, 2019</i> .....	91
4.3.2	Jumlah Tempat Peribadatan Menurut Kecamatan di <b>Kabupaten/Kota Dogiyai</b> , 2019 <i>Number of Places of Worship by Subdistrict in Dogiyai Regency/Municipality, 2019</i> .....	92
4.3.3	Jumlah Desa <sup>1</sup> /Kelurahan yang Mengalami Bencana Alam <sup>2</sup> Menurut Kecamatan di <b>Kabupaten/Kota Dogiyai</b> , 2011–2018 <i>Number of Villages<sup>1</sup>/Kelurahan that Had Natural Disaster<sup>2</sup> by Subdistrict in Dogiyai Regency/Municipality, 2011–2018</i> .....	93
<b>4.4</b>	<b>KEMISKINAN</b> <b>POVERTY</b>	
4.4.1	Garis Kemiskinan, Jumlah, dan Persentase Penduduk Miskin di Kabupaten/Kota Dogiyai, 2012–2019 <i>Poverty Line, Number, and Percentage of Poor People in Dogiyai Regency/Municipality, 2012–2019</i> .....	
4.4.2	Indeks Kedalaman Kemiskinan dan Indeks Keparahan Kemiskinan di Kabupaten/Kota Dogiyai, 2012–2019 <i>Poverty Gap Index and Poverty Severity Index in Dogiyai Regency/Municipality, 2012–2019</i> .....	

<b>5.</b>	<b>PERTANIAN, KEHUTANAN, PETERNAKAN, DAN PERIKANAN/ AGRICULTURE, FORESTRY, LIVESTOCK, AND FISHERY</b>	
<b>5.1</b>	<b>HORTIKULTURA HORTICULTURE</b>	
5.1.1	Luas Panen Tanaman Sayuran Menurut Kecamatan dan Jenis Tanaman <b>di Kabupaten Dogiyai</b> (ha), 2018 dan 2019 <i>Harvested Area of Vegetables by Subdistrict and Kind of Plant in Dogiyai Regency (ha), 2018 and 2019</i> .....	105
5.1.2	Produksi Tanaman Sayuran Menurut Kecamatan dan Jenis Tanaman <b>di Kabupaten Dogiyai</b> (ton), 2018 dan 2019 <i>Production of Vegetables by Subdistrict and Kind of Plant in Dogiyai Regency (ton), 2018 dan 2019</i> .....	108
5.1.3	Luas Panen Tanaman Sayuran dan Buah-buahan Semusim Menurut Jenis Tanaman <b>di Kabupaten Dogiyai</b> (ha), 2016–2019 <i>Harvested Area of Seasonal Vegetables and Fruits by Kind of Plant in Dogiyai Regency (ha), 2016–2019</i> .....	111
5.1.4	Produksi Tanaman Sayuran dan Buah-buahan Semusim Menurut Jenis Tanaman <b>di Kabupaten Dogiyai</b> (ton), 2016–2019 <i>Production of Seasonal Vegetables and Fruits by Kind of Plant in Dogiyai Regency (ha), 2016–2019</i> .....	112
5.1.5	Luas Panen Tanaman Biofarmaka Menurut Kecamatan dan Jenis Tanaman <b>di Kabupaten Dogiyai</b> (m <sup>2</sup> ), 2018 dan 2019 <i>Harvested Area of Medicinal Plants by Subdistrict and Kind of Plant in Dogiyai Regency (m<sup>2</sup>),</i> .....	113
5.1.6	Produksi Tanaman Biofarmaka Menurut Kecamatan dan Jenis Tanaman <b>di Kabupaten Dogiyai</b> (kg), 2018 and 2019 <i>Production of Medicinal Plants by Subdistrict and Kind of Plant in Dogiyai Regency (kg), 2018 and 2019</i> .....	115
5.1.7	Luas Panen Tanaman Biofarmaka Menurut Jenis Tanaman <b>di Kabupaten Dogiyai</b> (m <sup>2</sup> ), 2016–2019 <i>Harvested Area of Medicinal Plants by Kind of Plant in Dogiyai Regency (m<sup>2</sup>), 2016–2019</i> .....	117

5.1.8	Produksi Tanaman Biofarmaka Menurut Jenis Tanaman <b>di Kabupaten Dogiyai</b> (kg), 2016–2019 <i>Production of Medicinal Plants by Kind of Plant in Dogiyai Regency (kg), 2016–2019</i> .....	118
5.1.9	Luas Panen Tanaman Hias Menurut Kecamatan dan Jenis Tanaman <b>di Kabupaten/Kota XXX</b> (m <sup>2</sup> ), 2018 and 2019 <i>Harvested Area of Ornamental Plants by Subdistrict and Kind of Plant in XXX Regency/Municipality (m<sup>2</sup>), 2018 and 2019</i> .....	119
5.1.10	Produksi Tanaman Hias Menurut Kecamatan dan Jenis Tanaman <b>di Kabupaten Dogiyai</b> (tangkai), 2018 and 2019 <i>Production of Ornamental Plants by Subdistrict and Kind of Plant in Dogiyai Regency (stalks), 2018 and 2019</i> .....	121
5.1.11	Luas Panen Tanaman Hias Menurut Jenis Tanaman <b>di Kabupaten Dogiyai</b> (m <sup>2</sup> ), 2016–2019 <i>Harvested Area of Ornamental Plants by Kind of Plant in Dogiyai Regency (m<sup>2</sup>), 2016–2019</i> .....	123
5.1.12	Produksi Tanaman Hias Menurut Jenis Tanaman <b>di Kabupaten Dogiyai</b> (tangkai), 2016–2019 <i>Production of Ornamental Plants by Kind of Plant in Dogiyai Regency (stalks), 2016–2019</i> .....	124
5.1.13	Produksi Buah-buahan Menurut Kecamatan dan Jenis Tanaman <b>di Kabupaten Dogiyai</b> (ton), 2018 and 2019 <i>Production of Fruits by Subdistrict and Kind of Plant in Dogiyai Regency (ton), 2018 and 2019</i> .....	125
5.1.14	Produksi Buah–Buahan dan Sayuran Tahunan Menurut Jenis Tanaman (ton) <b>di Kabupaten Dogiyai</b> , 2016–2019 <i>Production of Annual Fruits and Vegetables by Kind of Plant in Dogiyai Regency (ton), 2016–2019</i> .....	128
<b>5.2</b>	<b>PERKEBUNAN</b>	
	<b>ESTATE CROPS</b>	
5.2.1	Luas Areal Tanaman Perkebunan Menurut Kecamatan dan Jenis Tanaman <b>di Kabupaten Dogiyai</b> (ha), 2018 dan 2019 <i>Planted Area of Estate Crops by Subdistrict and Type of Crops in Dogiyai Regency (ha), 2018 dan 2019</i> .....	129

5.2.2	Produksi Perkebunan Menurut Kecamatan dan Jenis Tanaman <b>di Kabupaten Dogiyai</b> (ton), 2018 dan 2019 <i>Production of Estate by Subdistrict and Type of Crops in Dogiyai Regency (ton), 2018 and 2019</i> .....	133
<b>5.3</b>	<b>PERIKANAN .....</b> <b>FISHERY.....</b>	
5.3.1	Produksi dan Nilai Produksi Perikanan Tangkap (Laut) Menurut Kecamatan di Kabupaten Dogiyai, 2019 .....	137
	<i>Production and Production Value of Inland Fisheries (Sea) by Subdistrict in Dogiyai Regency, 2019 .....</i>	
5.3.2	Produksi dan Nilai Produksi Perikanan Tangkap di Perikanan Umum Menurut Kecamatan di Kabupaten Dogiyai, 2019.....	138
	<i>Production and Production Value of Inland Fisheries in Total Open Water by Subdistrict in Dogiyai Regency, 2019.....</i>	
5.3.3	Produksi dan Nilai Produksi Perikanan Budidaya Menurut Kecamatan di Kabupaten Dogiyai, 2019 .....	139
	<i>Production and Production Value of Inland Fisheries in Aquaculture by Subdistrict in Dogiyai Regency, 2019.....</i>	
<b>6.</b>	<b>INDUSTRI, PERTAMBANGAN, DAN ENERGI/ INDUSTRY, MINING, AND ENERGY</b>	
6.1	Daya Terpasang, Produksi, dan Distribusi Listrik PT. PLN (Persero) pada Cabang/Ranting PLN Menurut Kecamatan <b>di Kabupaten Dogiyai</b> , 2019 <i>Installed Electricity Power, Production, and Distribution of PT. PLN (Persero) at PLN Branch by Subdistrict in Dogiyai Regency, 2019.....</i>	146
6.2	Jumlah Pelanggan Listrik Menurut Kecamatan <b>di Kabupaten Dogiyai</b> , 2015–2019 <i>Number of Electricity Customers by Subdistrict in Dogiyai Regency, 2015–2019 .....</i>	147
6.3	Jumlah Pelanggan dan Air yang Disalurkan Menurut Kecamatan <b>di Kabupaten Dogiyai</b> , 2019 <i>Number of Customers and Distributed Water by Subdistrict in Dogiyai Regency, 2019 .....</i>	148

**7. PARIWISATA/TOURISM**

7.1	Jumlah Rumah Makan/Restoran Menurut Kecamatan di Kabupaten Dogiyai, 2016–2019 <i>Number of Restaurants by Subdistrict in Dogiyai Regency, 2016–2019</i>	154
-----	--	-----

**8. TRANSPORTASI DAN KOMUNIKASI/  
TRANSPORTATION AND COMMUNICATION**

**8.1 TRANSPORTASI**

**TRANSPORTATION**

8.1.1	Panjang Jalan Menurut Tingkat Kewenangan Pemerintahan di Kabupaten Dogiyai (km), 2017–2019 <i>Length of Roads by Level of Government Authority in Dogiyai Regency (km), 2017–2019</i> .....	160
-------	--	-----

8.1.2	Panjang Jalan Menurut Jenis Permukaan Jalan di Kabupaten Dogiyai (km), 2017–2019 <i>Length of Roads by Type of Road Surface in Dogiyai Regency (km), 2017–2019</i> .....	161
-------	---	-----

8.1.3	Panjang Jalan Menurut Kondisi Jalan di Kabupaten Dogiyai (km), 2017–2019 <i>Length of Roads by Condition of Roads in Dogiyai Regency (km), 2017–2019</i> .....	162
-------	---	-----

**8.2 KOMUNIKASI  
COMMUNICATION**

8.2.1	Jumlah Kantor Pos Menurut Kecamatan di Kabupaten Dogiyai, 2016–2019 <i>Number of Post Offices by Subdistrict in Dogiyai Regency, 2016–2019.</i>	163
-------	--	-----

**9. PERBANKAN, KOPERASI, DAN HARGA-HARGA/  
BANKING, COOPERATIVE, AND PRICES**

9.1	Jumlah Koperasi Aktif Menurut Kecamatan di Kabupaten Dogiyai, 2016–2019 <i>Number of Active Cooperative by Subdistrict in Dogiyai Regency, 2016–2019</i> .....	170
-----	---	-----

9.2	Jumlah Koperasi Menurut Jenis Koperasi dan Kecamatan <b>di Kabupaten Dogiyai</b> , 2019 <i>Number of Cooperative by Kind of Cooperative and Subdistrict in Dogiyai Regency, 2019</i> .....	171
<b>10.</b>	<b>PENGELUARAN PENDUDUK/POPULATION EXPENDITURE</b>	
10.1	Rata-rata Pengeluaran per Kapita Sebulan Menurut Kelompok Komoditas (rupiah) di Kabupaten Dogiyai, 2018 dan 2019 <i>Monthly Average Expenditure per Capita by Commodity Group (rupiahs) in Dogiyai Regency, 2018 and 2019</i> .....	179
10.2	Persentase Pengeluaran per Kapita Sebulan Menurut Kelompok Komoditas di Kabupaten Dogiyai, 2018 dan 2019 <i>Percentage of Monthly Expenditure per Capita by Commodity Group in Dogiyai Regency, 2018 and 2019</i> .....	180
10.3	Persentase Penduduk Menurut Golongan Pengeluaran Per Kapita Sebulan di Kabupaten Dogiyai, <b>2018 dan 2019</b> <i>Percentage of Population by Per Capita Spending Group a Month in Dogiyai Regency, 2018 and 2019</i> .....	181
<b>11.</b>	<b>PERDAGANGAN/TRADE</b>	
11.1	Jumlah Sarana Perdagangan Menurut Jenisnya <b>di Kabupaten Dogiyai</b> , 2016–2019 <i>Number of Trading Facilities by Type of Facility in Dogiyai Regency, 2016–2019</i> .....	189
<b>12.</b>	<b>SISTEM NERACA REGIONAL/SYSTEM OF REGIONAL ACCOUNTS</b>	
12.1.	Produk Domestik Regional Bruto Atas Dasar Harga Berlaku Menurut Lapangan Usaha <b>di Kabupaten Dogiyai</b> (juta rupiah), 2015–2019 <i>Gross Regional Domestic Product at Current Market Prices by Industry in Dogiyai Regency (million rupiahs), 2015–2019</i> .....	202
12.2	Produk Domestik Regional Bruto Atas Dasar Harga Konstan 2010 Menurut Lapangan Usaha <b>di Kabupaten Dogiyai</b> (juta rupiah), 2015–2019 <i>Gross Regional Domestic Product at 2010 Constant Market Prices by Industry in Dogiyai Regency (million rupiahs), 2015–2019</i> .....	204

12.3	Distribusi Persentase Produk Domestik Regional Bruto Atas Dasar Harga Berlaku Menurut Lapangan Usaha <b>di Kabupaten Dogiyai</b> , 2015–2019 <i>Percentage Distribution of Gross Regional Domestic Product at Current Market Prices by Industry in Dogiyai Regency, 2015–2019.....</i>	206
12.4	Laju Pertumbuhan Produk Domestik Regional Bruto Atas Dasar Harga Konstan 2010 Menurut Lapangan Usaha <b>di Kabupaten Dogiyai</b> (persen), 2016–2019 <i>Growth Rate of Gross Regional Domestic Product at 2010 Constant Market Prices by Industry in Dogiyai Regency (percent), 2016–2019 .....</i>	208
12.5	Produk Domestik Regional Bruto Atas Dasar Harga Berlaku Menurut Jenis Pengeluaran <b>di Kabupaten Dogiyai</b> (juta rupiah), 2015–2019 <i>Gross Regional Domestic Product at Current Market Prices by Type of Expenditure in Dogiyai Regency (million rupiahs), 2015–2019.....</i>	210
12.6	Produk Domestik Regional Bruto Atas Dasar Harga Konstan 2010 Menurut Jenis Pengeluaran <b>di Kabupaten Dogiyai</b> (juta rupiah), 2015–2019 <i>Gross Regional Domestic Product at 2010 Constant Market Prices by Type of Expenditure in Dogiyai Regency (million rupiahs), 2015–2019..</i>	211
<b>13.</b>	<b>PERBANDINGAN ANTAR KABUPATEN/ KOTA/ REGENCY/MUNICIPAL COMPARISON</b>	
13.1	Jumlah Penduduk Menurut Kabupaten/ Kota di Provinsi Papua (ribu), 2015–2019 <i>Population by Regency/Municipality in Papua Province (thousand), 2015–2019 .....</i>	218
13.2	Laju Pertumbuhan Produk Domestik Regional Bruto Atas Dasar Harga Konstan 2010 Menurut Kabupaten/ Kota di Provinsi Papua (persen), 2015–2019 <i>Rate of Growth of Gross Regional Domestic Products at Constant 2010 Prices by Regency/Municipality in Papua Province (percent), 2015–2019 .....</i>	220
13.3	Jumlah Penduduk Miskin Menurut Kabupaten/ Kota di Provinsi Papua (ribu), 2015–2019 <i>Number of Poor Population by Regency/Municipality in Papua Province (thousand), 2015–2019 .....</i>	222



13.4	Indeks Pembangunan Manusia Menurut Kabupaten/Kota di Provinsi Papua, 2015–2019 <i>Human Development Index by Regency/Municipality in Papua Province, 2015–2019</i> .....	224
------	--	-----

<https://dogiyai.kab.bps.go.id>



## DAFTAR GAMBAR/LIST OF FIGURES

		Halaman Page
1.1	Luas Daerah menurut Kecamatan (%), 2019 <i>Area of Subdistrict (%), 2019</i> .....	5
2.1	Luas Daerah menurut Kecamatan (%), 2019 <i>Area of Subdistrict (%), 2019</i> .....	17
3.1	Luas Daerah menurut Kecamatan (%), 2019 <i>Area of Subdistrict (%), 2019</i> .....	42
3.2	Piramida Penduduk Kabupaten Dogiyai, 2019 ..... Population Pyramid in Dogiyai Regency, 2019 .....	
4.1	Luas Daerah menurut Kecamatan (%), 2019 <i>Area of Subdistrict (%), 2019</i> .....	58
5.1	Luas Daerah menurut Kecamatan (%), 2019 <i>Area of Subdistrict (%), 2019</i> .....	104
6.1	Luas Daerah menurut Kecamatan (%), 2019 <i>Area of Subdistrict (%), 2019</i> .....	145
7.1	Luas Daerah menurut Kecamatan (%), 2019 <i>Area of Subdistrict (%), 2019</i> .....	153
8.1	Luas Daerah menurut Kabupaten/Kota (%), 2019 <i>Area of Regency/Municipality (%), 2019</i> .....	159
9.1	Luas Daerah menurut Kecamatan (%), 2019 <i>Area of Subdistrict (%), 2019</i> .....	169
10.1	Luas Daerah menurut Kabupaten/Kota (%), 2019 <i>Area of Regency/Municipality (%), 2019</i> .....	177
10.2	... .....	178
11.1	Luas Daerah menurut Kecamatan (%), 2019 <i>Area of Subdistrict (%), 2019</i> .....	187
11.2	... .....	188

	Halaman Page
12.1	Luas Daerah menurut Kecamatan (%), 2019 <i>Area of Subdistrict (%), 2019</i> ..... 200
12.2	Perkembangan PDRB Menurut Lapangan Usaha ADHB Kabupaten Dogiyai, 2015-2019 ..... GRDP by Industry at Current Market Prices Development in Dogiyai Regency, 2015-2019.....
13.1	Luas Daerah Menurut Kabupaten/Kota (%), 2019 <i>Area of Regency/Municipality (%), 2019</i> ..... 217

<https://dogiyaikab.bps.go.id>

## PENJELASAN UMUM/EXPLANATORY NOTES

Tanda-tanda, satuan-satuan, dan lain-lainnya yang digunakan dalam publikasi ini adalah sebagai berikut:

*Symbols, measurement units, and acronyms which are used in this publication, are as follows:*

### 1. TANDA-TANDA/SYMBOLS

Data tidak tersedia/Data not available .....	: ...
Tidak ada atau nol /Null or zero .....	: -
Data dapat diabaikan/Data negligible .....	: 0
Tanda decimal/Decimal point .....	: ,
Data tidak dapat ditampilkan/Not applicable .....	: NA
Angka estimasi/Estimated figures .....	: e
Angka diperbaiki/Revised figures .....	: r
Angka sementara/Preliminary figures .....	: x
Angka sangat sementara/Very preliminary figures .....	: xx
Angka sangat sangat sementara/Very very preliminary figures .....	: xxx

### 2. SATUAN/UNITS

barel/barrel .....	: 158,99 liter/litres = 1/6,2898 m <sup>3</sup>
hektar (ha)/hectare (ha) .....	: 10 000 m <sup>2</sup>
kilometer (km)/kilometres (km) .....	: 1 000 meter/meters (m)
knot/knot .....	: 1,8523 km/jam (km/hour)
kuintal/quintal .....	: 100 kg
KWh .....	: 1 000 Watt hour
MWh .....	: 1 000 KWh
liter (untuk beras)/litre (for rice) .....	: 0,80 kg
MMSCF .....	: 1/35,3 m <sup>3</sup>
metrik ton (m.ton)/metric ton (m. ton) .....	: 0,98421 long ton = 1 000 kg
ons/ounce .....	: 28,31 gram/grams
ton .....	: 1 000 kg

Satuan lain: buah, dus, butir, helai/lembar, kaleng, batang, pulsa, ton kilometer (ton-km), jam, menit, persen (%).

*Other units: unit, pack, pieces, sheet, tin, pulse, ton-kilometres(ton-km), hour, minute, percent (%).*

Perbedaan angka di belakang koma disebabkan oleh pembulatan angka.  
*The difference in decimal numbers is caused by rounding.*



## DAFTAR SINGKATAN/ LIST OF ABBREVIATIONS

SI	: Stasiun Iklim
SIMPK	: Stasiun Meteorologi Pertanian Khusus
t.t	: Tempat tidur
BCG	: Bacillus Calmette Guerin
DPT	: Difteri, Pertusis, Tetanus
TT	: Tetanus Toxoid
IOT	: Industri Obat Tradisional/ <i>Traditional Medicine Industry</i>
IKOT	: Industri Kecil Obat Tradisional/ <i>Traditional Medicine Small</i>
Alkes	: Alat kesehatan/ <i>Health Kits</i>
PKRT	: Perbekalan Kesehatan Rumah tangga/ <i>Household Health Logistics</i>
Kompl	: Komplemen/ <i>Complement</i>
IRTP	: Industri Pangan Produksi Rumah Tangga/ <i>Foods Home Industry</i>
PBF	: Pedagang Besar Farmasi/ <i>Pharmacy Whole-seller</i>
GFK	: Gudang Farmasi Kab/Kota/Regency/ <i>Municipality Pharmacy Warehouse</i>
RB	: Rumah Bersalin/ <i>Delivery House</i>
Pustu	: Puskesmas pembantu/ <i>Auxiliary Public Health Center</i>
BP	: Balai Pengobatan/ <i>Polyclinic</i>
TPS	: Tempat Pembuangan Sementara / <i>landfill</i>
Jamkesmas	: Jaminan kesehatan masyarakat miskin/ <i>Poor public health insurance</i>
PJKMU	: Program Jaminan Kesehatan Masyarakat Umum
SIUP	: Surat Ijin Usaha Perdagangan/ <i>Trading Permission Letter</i>
TDP	: Tanda Daftar Perusahaan/ <i>Company Registration Identity</i>
API	: Angka Pengenal Importir/ <i>Importer's Identity Number</i>



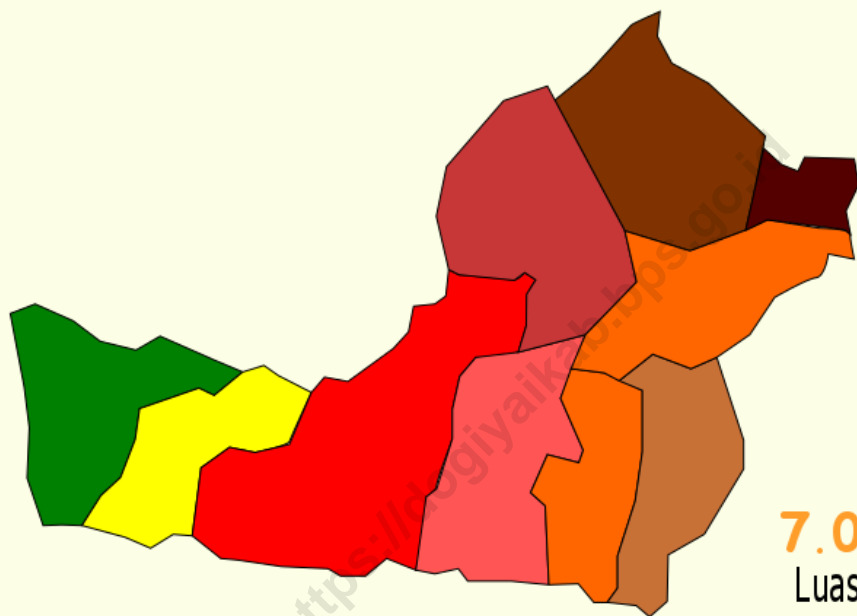


## Statistik Kunci, 2017–2019 Key Statistics, 2017–2019

Rincian/Description	Satuan/Unit	2017	2018	2019
(1)	(2)	(3)	(4)	(5)
<b>SOSIAL/SOCIAL</b>				
Penduduk <sup>1</sup> /Population <sup>1</sup>	juta/million	261,9	265,0	265,0
Laju Pertumbuhan Penduduk <sup>1</sup> /Population Growth <sup>1</sup>	%	1,23	1,19	1,19
Angka Harapan Hidup <sup>1-e</sup> /Life Expectancy Rate <sup>1</sup>	tahun/years	71,1	71,2	71,2
Angka Melek Huruf Usia 15+/ <i>Literacy Rate Aged 15+</i>	%	95,5	95,7	95,7
Tingkat Partisipasi Angkatan Kerja -TPAK <sup>2,3</sup> <i>Labour Force Participation Rate-LFPR<sup>2,3</sup></i>	%	66,7	67,3	67,3
Tingkat Pengangguran Terbuka-TPT <sup>2</sup> <i>Unemployment Rate-UR<sup>2</sup></i>	%	5,5 <sup>4</sup>	5,3 <sup>4</sup>	5,3 <sup>4</sup>
Penduduk Miskin <sup>4</sup> /Poor People <sup>4</sup>	juta/million	27,8	25,9	25,9
Persentase Penduduk Miskin <sup>4</sup> <i>Percentage of Poor People<sup>4</sup></i>	%	10,6	9,8	9,8
Indeks Pembangunan Manusia-IPM <sup>5</sup> <i>Human Development Index<sup>5</sup></i>	–	70,8	71,4	71,4
<b>EKONOMI/ECONOMIC</b>				
Produk Domestik Regional Bruto (PDRB) Harga Berlaku <sup>6</sup> <i>Gross Regional Domestic Bruto (GRDP) at Current Price<sup>6</sup></i>	triliun rupiah <i>trillion rupiahs</i>	13 587,2 <sup>x</sup>	14 837,4 <sup>xx</sup>	14 837,4 <sup>xx</sup>
Laju Pertumbuhan Ekonomi <sup>8</sup> /Economic Growth <sup>7</sup>	%	5,1 <sup>x</sup>	5,2 <sup>xx</sup>	5,2 <sup>xx</sup>
PDRB Per Kapita Harga Berlaku <sup>6,8</sup> <i>Per Capita of GRDP at Current Price<sup>6,8</sup></i>	juta rupiah <i>million rupiahs</i>	51,9 <sup>x</sup>	56,0 <sup>xx</sup>	56,0 <sup>xx</sup>

- Catatan/Notes: <sup>1</sup> Hasil proyeksi penduduk Indonesia 2010–2035 (pertengahan tahun/Juni)/*The result of Indonesia population prjection 2010–2035 (mid year/June)*
- <sup>2</sup> Kondisi Agustus/Condition at August
- <sup>3</sup> Menggunakan penimbang hasil proyeksi penduduk tahun 2010–2035/Weighted by the 2010–2035 population projection
- <sup>4</sup> Kondisi Maret/Condition at March
- <sup>5</sup> Sejak tahun 2010, IPM dihitung dengan metode baru. Komponen IPM metode baru adalah angka harapan hidup saat lahir, harapan lama sekolah, rata-rata lama sekolah, dan pengeluaran per kapita/*Since 2010, HDI was calculated using new method. New HDI component are life expectancy at birth, expected years of schooling, means years of schooling, and expenditure per capita*
- <sup>6</sup> Mulai tahun 2010 mengadopsi System of National Account 2008 (SNA 2008)/*Since 2010 is in line with System of National Account 2008 (SNA 2008)*
- <sup>7</sup> Menggunakan tahun dasar 2010 (2010=100)/*Using 2010 base year (2010=100)*
- <sup>8</sup> Menggunakan proyeksi penduduk berdasarkan hasil SP2010/*Using population projection based on SP2010*





7.052,92 km<sup>2</sup>

Luas wilayah daratan

Land area



Dogiyai



Sukikai Selatan



Mapia



Mapia Tengah



Kamu



Kamu Selatan



Mapia Barat



Kamu Utara



Kamu Timur



**PENJELASAN TEKNIS**

1. Sistem koordinat geografi digunakan untuk menunjukkan suatu titik di Bumi berdasarkan garis lintang dan garis bujur.
2. Garis lintang yaitu garis vertikal yang mengukur sudut antara suatu titik dengan garis khatulistiwa. Titik di utara garis khatulistiwa dinamakan Lintang Utara sedangkan titik di selatan khatulistiwa dinamakan Lintang Selatan.
3. Garis bujur yaitu horizontal yang mengukur sudut antara suatu titik dengan titik nol di Bumi yaitu Greenwich di London Britania Raya yang merupakan titik bujur  $0^{\circ}$  atau  $360^{\circ}$  yang diterima secara internasional. Titik di barat bujur  $0^{\circ}$  dinamakan Bujur Barat sedangkan titik di timur  $0^{\circ}$  dinamakan Bujur Timur
4. Data Geografi dan Iklim dikumpulkan dari berbagai sumber. Data keadaan geografis dikumpulkan dari Bappeda Nabire dan Badan Pertanahan Nasional. Data Iklim dikumpulkan dari Badan Meteorologi dan Klimatologi dan Geofisika.
5. Tinggi Distrik dan Ibu Kota Distrik diukur dari permukaan laut.

**TECHNICAL NOTES**

1. *Geographic coordinate system is used to indicate a point on the Earth by latitude and longitude.*
2. *Latitude is a vertical line that measures the angle between a point to the equator. Point in the north of the equator is called the North latitude whereas a point in the south of the equator is called South Latitude.*
3. *Longitude namely horizontal measuring the angle between a point with zero point on Earth that is Greenwich in London United Kingdom which is a point of longitude  $0^{\circ}$  or  $360^{\circ}$  are accepted internationally. The point on the west longitude  $0^{\circ}$  West Longitude called while the eastern point of  $0^{\circ}$  is called longitude.*
4. *Geography and Climate Data are collected from various sources. Data is collected from the geographical situation Bappeda Nabire and the National Land Agency. Climate Data is collected from the Bureau of Meteorology and Climatology and Geophysics.*
5. *Elevation of district and district capital from Sea Level.*

**ULASAN**

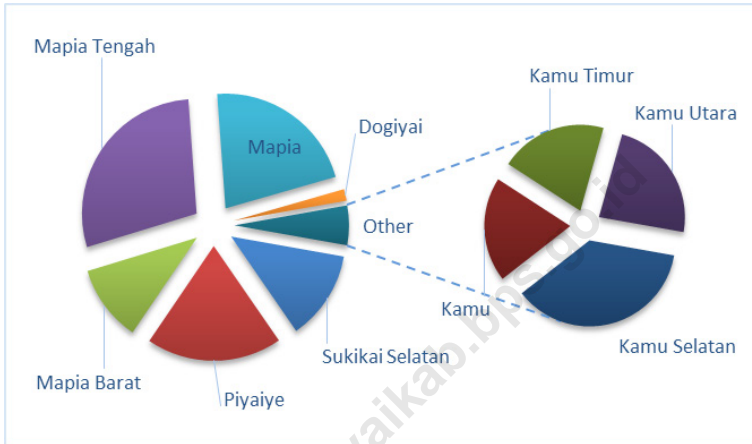
Kabupaten Dogiyai merupakan salah satu Kabupaten Pegunungan yang ada di Provinsi Papua. Kabupaten Dogiyai memiliki total 10 distrik. Distrik Kamu merupakan ibu kota Kabupaten Dogiyai.

**DESCRIPTION**

*Dogiyai regency is one of the Mountain Region in Papua Province. Dogiyai Regency has a total of 10 subdistrict. Kamu Subdistrict is the capital of the Dogiyai Regency.*

<https://dogiyaikab.bps.go.id>

**Gambar 1.1** Luas Daerah menurut Kecamatan (%), 2019  
**Figures 1.1** Area of Subdistrict (%), 2019



Sumber/Source : Berdasarkan Peraturan Menteri Dalam Negeri No. 66 Tahun 2011 tanggal 28 Desember 2011  
 Based on Minister Of Home Affairs Regulation No 66/2011, December 28,2011

## 1.1 KEADAAN GEOGRAFI GEOGRAPHY CONDITION

**Tabel** 1.1.1 **Luas Daerah dan Jumlah Pulau Menurut Kecamatan 2019**  
**Table** 1.1.1 **Total Area and Number of Islands by Subdistrict, 2019**

Kecamatan Subdistrict	Ibukota Kecamatan Capital of Subdistrict	Luas Total Area (km <sup>2</sup> /sq.km)
(1)	(2)	(3)
Sukikai Selatan	Unito	887,00
Piyaiye	Apogomakida	1 349,00
Mapia Barat	Abouyaga	760,00
Mapia Tengah	Modio	2 014,50
Mapia	Bomomani	1 531,75
Dogiyai	Dogimani	115,92
Kamu Selatan	Puweta I	144,48
Kamu	Ikebo	77,60
Kamu Timur	Ugapuga	80,00
Kamu Utara	Idakebo	92,67
<b>Kabupaten Dogiyai</b>	<b>Kecamatan Kamu</b>	<b>7 052,92</b>



Lanjutan Tabel/*Continued Table 1.1.1*

<b>Kecamatan Subdistrict</b>	<b>Persentase terhadap Luas Provinsi Percentage to Province's Area</b>	<b>Jumlah Pulau Number of Islands</b>
(1)	(4)	(5)
Sukikai Selatan	12,58	...
Piyaiye	19,13	...
Mapia Barat	10,78	...
Mapia Tengah	28,56	...
Mapia	21,72	...
Dogiyai	1,64	...
Kamu Selatan	2,05	...
Kamu	1,10	...
Kamu Timur	1,13	...
Kamu Utara	1,31	...
<b>Kabupaten Dogiyai</b>	<b>100,00</b>	<b>...</b>

Catatan/Note: Data Jumlah Pulau Tidak Tersedia/*Number of Islands Data is not available*

Sumber/Source: Bappeda Kabupaten Nabire/*Planning and Development Agency of Nabire Regency*

**Tabel** 1.1.2 **Tinggi Wilayah dan Jarak ke Ibukota Menurut Kecamatan di Kabupaten Dogiyai, 2019**  
**Altitude and Distance to the Capital by Subdistrict in Dogiyai Regency, 2019**

<b>Kecamatan Subdistrict</b>	<b>Tinggi Wilayah (mdpl) Altitude (m a.s.l)</b>	<b>Jarak ke Ibukota (Km) Distance to the Capital (Km)</b>
(1)	(2)	(3)
Sukikai Selatan	650	114
Piyaiye	1 800	72
Mapia Barat	650	48,6
Mapia Tengah	650	41
Mapia	650	15,5
Dogiyai	1 629	4
Kamu Selatan	650	9
Kamu	650	-
Kamu Timur	1 641	18,85
Kamu Utara	1 659	9,5
<b>Kabupaten Dogiyai</b>		

Catatan/Note: ...

Sumber/Source: BPS Nabire, Potensi Desa 2018/BPS-Statistics Nabire, PODES 2018

## 1.2 KEADAAN IKLIM CLIMATE CONDITION

**Tabel** 1.2.1 **Pengamatan Unsur Iklim Menurut Bulan di Stasiun Nabire, 2019**  
**Table** 1.2.1 **Observation of Climate Elements By Months at Nabire Station, 2019**

Bulan Month	Suhu/Temperature (°C)			Kelembaban/Humidity (%)		
	Minimum	Rata-rata Average	Maksimum Maximum	Minimum	Rata-rata Average	Maksimum Maximum
(1)	(2)	(3)	(4)	(5)	(6)	(7)
Januari/January	...	...	...	...	...	...
Februari/February	...	...	...	...	...	...
Maret/March	...	...	...	...	...	...
April/April	...	...	...	...	...	...
Mei/May	...	...	...	...	...	...
Juni/June	...	...	...	...	...	...
Juli/July	...	...	...	...	...	...
Agustus/August	...	...	...	...	...	...
September/September	...	...	...	...	...	...
Oktober/October	...	...	...	...	...	...
November/November	...	...	...	...	...	...
Desember/December	...	...	...	...	...	...

Lanjutan Tabel/*Continued Table 1.2.1*

Bulan Month	Kecepatan Angin (m/det) Wind Velocity (m/sec)			Tekanan Udara/Atmospheric Pressure (mb)		
	Minimum	Rata-rata Average	Maksimum Maximum	Minimum	Rata-rata Average	Maksimum Maximum
(1)	(8)	(9)	(10)	(11)	(12)	(13)
Januari/January	...	...	...	...	...	...
Februari/February	...	...	...	...	...	...
Maret/March	...	...	...	...	...	...
April/April	...	...	...	...	...	...
Mei/May	...	...	...	...	...	...
Juni/June	...	...	...	...	...	...
Juli/July	...	...	...	...	...	...
Agustus/August	...	...	...	...	...	...
September/ September	...	...	...	...	...	...
Oktober/October	...	...	...	...	...	...
November/ November	...	...	...	...	...	...
Desember/December	...	...	...	...	...	...

Lanjutan Tabel/*Continued Table 1.2.1*

<b>Bulan Month</b>	<b>Jumlah Curah Hujan Number of Precipitation (mm)</b>	<b>Jumlah Hari Hujan (hari) Number of Rainy Days (day)</b>	<b>Penyinaran Matahari Duration of Sunshine (%)</b>
(1)	(14)	(15)	(16)
Januari/January	...	...	...
Februari/February	...	...	...
Maret/March	...	...	...
April/April	...	...	...
Mei/May	...	...	...
Juni/June	...	...	...
Juli/July	...	...	...
Agustus/August	...	...	...
September/September	...	...	...
Oktober/October	...	...	...
November/November	...	...	...
Desember/December	...	...	...

Catatan/Note: ... Data Tidak Tersedia/*data not available*

Sumber/Source: Badan Meteorologi, Klimatologi, dan Geofisika Kabupaten Nabire/*Meteorology, Climatology, and Geophysical Agency of Nabire Regency*





**PEMERINTAHAN  
GOVERNMENT**

<https://dogiyaikab.bps.go.id>



**INFOGRAFIS  
PEMBATAS BAB 02**





**PENJELASAN TEKNIS**

1. Realisasi Penerimaan dan Pengeluaran Pemerintah Provinsi adalah realisasi/perhitungan APBD Provinsi pada tiap tahun anggaran.
2. Pendapatan Asli Daerah (PAD) adalah pendapatan yang diperoleh daerah yang dipungut berdasarkan peraturan daerah sesuai dengan peraturan perundang-undangan, guna keperluan daerah yang bersangkutan dalam membiayai kegiatannya.
3. Dana Perimbangan adalah dana yang bersumber dari pendapatan APBN yang dialokasikan kepada Daerah untuk mendanai kebutuhan daerah dalam rangka pelaksanaan desentralisasi.
4. Lain-lain Pendapatan yang Sah adalah pendapatan lainnya dari pemerintah pusat dan atau dari instansi pusat, serta dari daerah lainnya.

**TECHNICAL NOTES**

1. *Actual revenue and expenditure of Provincial Government is the realization/provincial budget calculations for every fiscal year*
2. *Original Local Government Revenue is revenue that withheld based on local regulations in accordance with the legislation, for the purposes of financing their activities.*
3. *Balanced Budget is the fund coming from the state budget that allocated to regions to fund their needs in the context of decentralization.*
4. *Other Legal Revenue is other income that coming from the central government and or from the central agencies, as well as from other local government.*

**ULASAN**

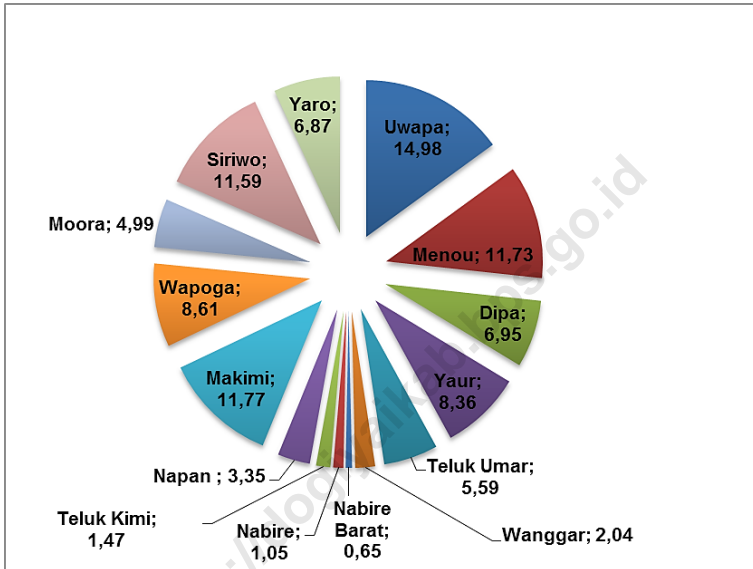
Kabupaten Nabire terdiri dari 15 Distrik dengan 89 kampung. Distrik Nabire memiliki jumlah kampung terbanyak yakni 9 kelurahan dan 4 desa.

**DESCRIPTION**

*Nabire regency consisted of 15 Sub-District and 89 Villages. Nabire Sub-District has the highest number of villages, which have 13 villages.*

<https://dogiyai.kab.bps.go.id>

**Gambar 2.1** Luas Daerah menurut Kecamatan (%), 2019  
**Figures 2.1** Area of Subdistrict (%), 2019



Sumber/Source : Berdasarkan Peraturan Menteri Dalam Negeri No. 66 Tahun 2011 tanggal 28 Desember 2011  
 Based on Minister Of Home Affairs Regulation No 66/2011, December 28, 2011

## 2.1 WILAYAH ADMINISTRATIF ADMINISTRATIVE AREA

**Tabel** 2.1.1 **Jumlah Desa<sup>1</sup>/Kelurahan Menurut Kecamatan di Kabupaten Dogiyai, 2015–2019**  
**Table** 2.1.1 **Number of Villages<sup>1</sup>/Kelurahan by Subdistrict in Dogiyai Regency, 2015–2019**

Kecamatan Subdistrict	2015	2016	2017	2018	2019
(1)	(2)	(3)	(4)	(5)	(6)
Sukikai Selatan	4	4	4	4	4
Piyaiye	8	8	8	8	8
Mapia Barat	4	4	4	4	4
Mapia Tengah	10	10	10	10	10
Mapia	7	7	7	7	7
Dogiyai	9	9	9	9	9
Kamu Selatan	12	12	12	12	12
Kamu	8	8	8	8	8
Kamu Timur	7	7	7	7	7
Kamu Utara	10	10	10	10	10
<b>Kabupaten Dogiyai</b>	<b>79</b>	<b>79</b>	<b>79</b>	<b>79</b>	<b>79</b>

Catatan/Note: <sup>1</sup>Termasuk Unit Permukiman Transmigrasi (UPT)/Include Transmigration Settlement Unit

Sumber/Source: Peraturan Kepala Badan Pusat Statistik Nomor 1 Tahun 2020 Tanggal 5 Februari 2020 tentang Perubahan Atas Peraturan Kepala Badan Pusat Statistik Nomor 3 Tahun 2019 tentang Kode dan Nama Wilayah Kerja Statistik Tahun 2019/Chief Statistician Regulation Number 1/2020, February 5 2020, as a revision of Chief Statistician Regulation Number 3 of 2019 on Code and Name of Regional Level of Data Collection.

## 2.2 DEWAN PERWAKILAN RAKYAT DAERAH REGIONAL HOUSE OF REPRESENTATIVE

**Tabel 2.2.1** Jumlah Anggota Dewan Perwakilan Rakyat Daerah Menurut Partai Politik dan Jenis Kelamin **di Kabupaten Dogiyai, 2019**  
*Number of Regional House of Representatives's Members by Political Parties and Sex in Dogiyai Regency 2019*

Partai Politik <i>Political Parties</i>	Laki-laki <i>Male</i>	Perempuan <i>Female</i>	Jumlah <i>Total</i>
(1)	(2)	(3)	(4)
<b>Jumlah/Total</b>			

Catatan/Note: ...Data tidak tersedia/Data Not Available

Sumber/Source:

### 2.3 SUMBER DAYA MANUSIA HUMAN RESOURCES

**Tabel** 2.3.1 **Jumlah Pegawai Negeri Sipil Menurut Jabatan dan Jenis Kelamin di Kabupaten Dogiyai, Desember 2018 dan Desember 2019**  
**Number of Civil Servants by Occupation and Sex in Dogiyai Regency, December 2018 dan December 2019**

Jabatan <i>Occupation</i>	2018		Jumlah <i>Total</i>
	Laki-laki <i>Male</i>	Perempuan <i>Female</i>	
(1)	(2)	(3)	(4)
<b>Fungsional Tertentu</b> <i>Specific Functional</i>			
<b>Fungsional Umum</b> <i>Staf General Functional</i>			
<b>Struktural/Structural</b>			
Eselon V/5th Echelon			
Eselon IV/4th Echelon			
Eselon III/3rd Echelon			
Eselon II/2nd Echelon			
Eselon I/1st Echelon			
<b>Jumlah/Total</b>			

Lanjutan Tabel/*Continued Table 2.3.1*

Jabatan <i>Occupation</i>	2019		Jumlah <i>Total</i>
	Laki-laki <i>Male</i>	Perempuan <i>Female</i>	
(1)	(5)	(6)	(7)
<b>Fungsional Tertentu</b> <i>Specific Functional</i>			
<b>Fungsional Umum</b> <i>Staf General Functional</i>			
<b>Struktural/Structural</b>			
Eselon V/5th Echelon			
Eselon IV/4th Echelon			
Eselon III/3rd Echelon			
Eselon II/2nd Echelon			
Eselon I/1st Echelon			
<b>Jumlah/Total</b>			

Catatan/*Note*: ...Sumber/*Source*: ...

**Tabel**  
**Table** 2.3.2

**Jumlah Pegawai Negeri Sipil Menurut Tingkat Pendidikan dan Jenis Kelamin di Kabupaten Dogiyai, Desember 2018 dan Desember 2019**  
**Number of Civil Servants by Educational Level and Sex in Dogiyai Regency, December 2018 and December 2019**

Tingkat Pendidikan <i>Educational Level</i>	2018		
	Laki-laki <i>Male</i>	Perempuan <i>Female</i>	Jumlah <i>Total</i>
(1)	(2)	(3)	(4)
Sampai dengan SD <i>Up to Primary School</i>			
SMP/Sederajat <i>General Vocational Junior High School</i>			
SMA/Sederajat <i>General/Vocational Senior High School</i>			
Diploma I, II/Akta I, II <i>Diploma I, II/Akta I, II</i>			
Diploma III/Akta III/Sarjana Muda <i>Diploma III/Akta III/Bachelor</i>			
Tingkat Sarjana/Doktor/Ph.D <i>University Graduates</i>			
<b>Jumlah/Total</b>			



Lanjutan Tabel/*Continued Table 2.3.2*

Tingkat Pendidikan <i>Educational Level</i>	2019		
	Laki-laki <i>Male</i>	Perempuan <i>Female</i>	Jumlah <i>Total</i>
(1)	(2)	(3)	(4)
Sampai dengan SD <i>Up to Primary School</i>			
SMP/Sederajat <i>General Vocational Junior High School</i>			
SMA/Sederajat <i>General/Vocational Senior High School</i>			
Diploma I, II/Akta I, II <i>Diploma I, II/Akta I, II</i>			
Diploma III/Akta III/Sarjana Muda <i>Diploma III/Akta III/Bachelor</i>			
Tingkat Sarjana/Doktor/ <i>Ph.D</i> <i>University Graduates</i>			
<b>Jumlah/Total</b>			

Catatan/*Note*: ...Sumber/*Source*: ...

**Tabel**  
**Table** 2.3.3

**Jumlah Pegawai Negeri Sipil Menurut Tingkat  
Kepangkatan dan Jenis Kelamin di Kabupaten Dogiyai,  
Desember 2018 dan Desember 2019**  
**Number of Civil Servants by Hierarchy and Sex in Dogiyai  
Regency, December 2018 and December 2019**

Pangkat/Golongan/Ruang Hierarchy	2018		Jumlah Total
	Laki-laki Male	Perempuan Female	
(1)	(2)	(3)	(4)
1. I/A (Juru Muda)			
2. I/B (Juru Muda Tingkat I)			
3. I/C (Juru)			
4. I/D (Juru Tingkat I)			
<b>Golongan I/Range I</b>			
5. II/A (Pengatur Muda)			
6. II/B (Pengatur Muda Tingkat I)			
7. II/C (Pengatur)			
8. II/D (Pengatur Tingkat I)			
<b>Golongan II/Range II</b>			
9. III/A (Penata Muda)			
10. III/B (Penata Muda Tingkat I)			
11. III/C (Penata)			
12. III/D (Penata Tingkat I)			
<b>Golongan III/Range III</b>			
13. IV/A (Pembina)			
14. IV/B (Pembina Tingkat I)			
15. IV/C (Pembina Utama Muda)			
16. IV/D (Pembina Utama Madya)			
17. IV/E (Pembina Utama)			
<b>Golongan IV/Range IV</b>			
<b>Jumlah/Total</b>			

Lanjutan Tabel/*Continued Table 2.3.3*

Pangkat/Golongan/Ruang <i>Hierarchy</i>	2019		
	Laki-laki <i>Male</i>	Perempuan <i>Female</i>	Jumlah <i>Total</i>
(1)	(5)	(6)	(7)
1. I/A (Juru Muda)			
2. I/B (Juru Muda Tingkat I)			
3. I/C (Juru)			
4. I/D (Juru Tingkat I)			
<b>Golongan I/Range I</b>			
5. II/A (Pengatur Muda)			
6. II/B (Pengatur Muda Tingkat I)			
7. II/C (Pengatur)			
8. II/D (Pengatur Tingkat I)			
<b>Golongan II/Range II</b>			
9. III/A (Penata Muda)			
10. III/B (Penata Muda Tingkat I)			
11. III/C (Penata)			
12. III/D (Penata Tingkat I)			
<b>Golongan III/Range III</b>			
13. IV/A (Pembina)			
14. IV/B (Pembina Tingkat I)			
15. IV/C (Pembina Utama Muda)			
16. IV/D (Pembina Utama Madya)			
17. IV/E (Pembina Utama)			
<b>Golongan IV/Range IV</b>			
<b>Jumlah/Total</b>			

Catatan/Note: ...

Sumber/Source: ...

## 2.4 KEUANGAN PEMERINTAH GOVERNMENT FINANCE

**Tabel 2.4.1** Realisasi Pendapatan Pemerintah Kabupaten Dogiyai Menurut Jenis Pendapatan (ribu rupiah), 2016–2019  
**Table 2.4.1** Actual Dogiyai Regency Government Revenues by Kind of Revenues (thousand rupiahs), 2016–2019

Jenis Pendapatan/Kind of Revenues	2016	2017
(1)	(2)	(3)
<b>1. Pendapatan Asli Daerah (PAD)/Regional Revenue</b>	<b>5 830 566</b>	<b>11 699 745</b>
1.1 Pajak Daerah/Regional Tax	473 175	2 177 000
1.2 Retribusi Daerah/Regional Retribution	55 160	172 950
1.3 Hasil Perusahaan Milik Daerah dan Pengelolaan Kekayaan Daerah yang Dipisahkan/Regional-Owned Company Revenue and Separated Management of Regional Wealth	587 129	2 993 362
1.4 Lain-lain PAD yang Sah/Other Regional Revenue	4 714 651	6 354 432
<b>2. Dana Perimbangan/Balance Funds</b>	<b>657 430 097</b>	<b>649 260 020</b>
2.1 Bagi Hasil Pajak/Tax Sharing Revenue	46 879 800	11 976 071
2.2 Bagi Hasil Bukan Pajak/Sumber Daya Alam/Non-Tax Sharing Revenue/Natural Resources*		15 381 268
2.3 Dana Alokasi Umum/General Allocation Fund	498 022 707	492 359 583
2.4 Dana Alokasi Khusus/Special Allocation Fund	112 527 590	129 543 097
<b>3. Lain-lain Pendapatan yang Sah/Other Revenue</b>	<b>154 135 959</b>	<b>207 338 131</b>
3.1 Pendapatan Hibah/Grant	0	0
3.2 Dana Darurat/Emergency Fund	0	0
3.3 Dana Bagi Hasil Pajak dari Provinsi dan Pemerintah Daerah Lainnya/Tax Sharing Revenue from Provincial and Other Regional Governments	4 424 989	8 092 290
3.4 Dana Penyesuaian dan Otonomi Daerah/Regional Adjustment and Autonomy Fund	139 632 290	176 206 041
3.5 Bantuan Keuangan dari Provinsi atau Pemerintah Daerah Lainnya/Financial Assistance from Provincial or Other Regional Governments	10 078 680	0
3.6 Lainnya/Others	0	23 039 800
<b>Jumlah/Total</b>	<b>817 396 622</b>	<b>868 297 897</b>

Lanjutan Tabel/*Continued Table 2.4.1*

Jenis Pendapatan/ <i>Kind of Revenues</i>	2018	2019
(1)	(4)	(5)
<b>1. Pendapatan Asli Daerah (PAD)/<i>Regional Revenue</i></b>	<b>8 349 242</b>	<b>5 703 515</b>
1.1 Pajak Daerah/ <i>Regional Tax</i>	2 310 000	2 310 000
1.2 Retribusi Daerah/ <i>Regional Retribution</i>	192 950	192 950
1.3 Hasil Perusahaan Milik Daerah dan Pengelolaan Kekayaan Daerah yang Dipisahkan/ <i>Regional-Owned Company Revenue and Separated Management of Regional Wealth</i>	503 982	1 029 252
1.4 Lain-lain PAD yang Sah/ <i>Other Regional Revenue</i>	5 342 310	2 171 313
<b>2. Dana Perimbangan/<i>Balance Funds</i></b>	<b>677 554 074</b>	<b>731 042 754</b>
2.1 Bagi Hasil Pajak/ <i>Tax Sharing Revenue</i>	10 717 985	9 384 652
2.2 Dana Bagi Hasil Bukan Pajak/Sumber Daya Alam/ <i>Non-Tax Sharing Revenue/Natural Resources*</i>	28 787 410	28 730 964
2.3 Dana Alokasi Umum/ <i>General Allocation Fund</i>	492 099 027	517 342 366
2.4 Dana Alokasi Khusus/ <i>Special Allocation Fund</i>	145 949 652	175 584 772
<b>3. Lain-lain Pendapatan yang Sah/<i>Other Revenue</i></b>	<b>201 203 138</b>	<b>186 934 137</b>
3.1 Pendapatan Hibah/ <i>Grant</i>	0	0
3.2 Dana Darurat/ <i>Emergency Fund</i>	0	0
3.3 Dana Bagi Hasil Pajak dari Provinsi dan Pemerintah Daerah Lainnya/ <i>Tax Sharing Revenue from Provincial and Other Regional Governments</i>	9 580 977	11 823 925
3.4 Dana Penyesuaian dan Otonomi Daerah/ <i>Regional Adjustment and Autonomy Fund</i>	178 861 026	175 110 211 464
3.5 Bantuan Keuangan dari Provinsi atau Pemerintah Daerah Lainnya/ <i>Financial Assistance from Provincial or Other Regional Governments</i>	0	0
3.6 Lainnya/ <i>Others</i>	12 761 135	0
<b>Jumlah/<i>Total</i></b>	<b>887 106 455</b>	<b>923 680 407</b>

Catatan/Note: \*Gabung dengan Poin 2.1/*Merge With 2.1*

Sumber/Source: Badan Pengelola Keuangan dan Aset Daerah Kabupaten Dogiyai  
*Regional Financial and Asset Management Agency in Dogiyai Regency*

**Tabel**  
**Table 2.4.2****Realisasi Belanja Pemerintah Kabupaten Dogiyai Menurut Jenis Belanja (ribu rupiah), 2016–2019**  
**Actual Dogiyai Regency Government Expenditures by Kind of Expenditures (thousand rupiahs), 2016–2019**

Jenis Pendapatan Kind of Revenues	2016	2017
(1)	(2)	(3)
<b>1. Belanja Tidak Langsung/Indirect Expenditures</b>	<b>315 115 250</b>	<b>392 943 363</b>
1.1 Belanja Pegawai/Personnel Expenditures	185 103 582	184 875 835
1.2 Belanja Bunga/Interest Expenditures	0	0
1.3 Belanja Subsidi/Subsidies Expenditures	15 705 336	7 020 000
1.4 Belanja Hibah/Grant Expenditures	16 400 000	47 415 560
1.5 Belanja Bantuan Sosial/Social Aid Expenditures	20 400 000	24 853 200
1.6 Belanja Bagi Hasil/Sharing Fund Expenditure	0	0
1.7 Belanja Bantuan Keuangan/Financial Aids Expenditures	75 506 331	128 028 767
1.8 Belanja Tidak Terduga/Unpredicted Expenditures	2 000 000	750 000
<b>2. Belanja Langsung/Direct Expenditures</b>	<b>633 268 303</b>	<b>513 495 796</b>
2.1 Belanja Pegawai/Personnel Expenditures	58 788 061	80 303 685
2.2 Belanja Barang dan Jasa/Goods and Services Expenditures	237 206 445	242 888 702
2.3 Belanja Modal/Capital Expenditure	337 273 797	190 303 408
<b>Jumlah/Total</b>	<b>948 383 554</b>	<b>906 439 160</b>

Lanjutan Tabel/*Continued Table 2.4.2*

Jenis Pendapatan <i>Kind of Revenues</i>	2018	2019
(1)	(4)	(5)
<b>1. Belanja Tidak Langsung/<i>Indirect Expenditures</i></b>	<b>367 338 732</b>	<b>441 463 428</b>
1.1 Belanja Pegawai/ <i>Personnel Expenditures</i>	204 058 656	209 074 758
1.2 Belanja Bunga/ <i>Interest Expenditures</i>	400 000	316 666
1.3 Belanja Subsidi/ <i>Subsidies Expenditures</i>	6 664 800	5 402 532
1.4 Belanja Hibah/ <i>Grant Expenditures</i>	10 745 500	30 061 150
1.5 Belanja Bantuan Sosial/ <i>Social Aid Expenditures</i>	14 312 907	14 080 294
1.6 Belanja Bagi Hasil/ <i>Sharing Fund Expenditure</i>	130 666 669	0
1.7 Belanja Bantuan Keuangan/ <i>Financial Aids Expenditures</i>	0	180 568 437
1.8 Belanja Tidak Terduga/ <i>Unpredicted Expenditures</i>	490 200	1 959 589
<b>2. Belanja Langsung/<i>Direct Expenditures</i></b>	<b>513 495 796</b>	<b>505 081 812</b>
2.1 Belanja Pegawai/ <i>Personnel Expenditures</i>	85 415 859	89 759 689
2.2 Belanja Barang dan Jasa/ <i>Goods and Services Expenditures</i>	261 039 612	245 141 946
2.3 Belanja Modal/ <i>Capital Expenditure</i>	188 004 408	170 180 175
<b>Jumlah/<i>Total</i></b>	<b>901 798 612</b>	<b>946 545 240</b>

Catatan/*Note*: ...Sumber/*Source*: Badan Pengelola Keuangan dan Aset Daerah Kabupaten Dogiyai  
*Regional Financial and Asset Management Agency in Dogiyai Regency*

Tabel  
Table 2.4.3

**Realisasi Pembiayaan Pemerintah Kabupaten Dogiyai (Ribu Rp), 2016-2019**  
**Actual Dogiyai Regency Government Financing by Kind of Financing (Thousand Rupiahs), 2016-2019**

No. No.	Uraian Description	Anggaran (Ribu Rp) Budget (Thousand Rp)	
		2016	2017
(1)	(2)	(3)	
<b>III</b>	<b>PEMBIAYAAN</b>	<b>130 986 932</b>	<b>38 141 263</b>
<b>3.1</b>	<b>Penerimaan Pembiayaan Daerah</b>	<b>137 486 932</b>	<b>49 691 156</b>
3.1.1	Sisa Lebih Perhitungan Anggaran Tahun Lalu	0	14 691 156
3.1.2	Pencairan Dana Cadangan	0	0
3.1.3	Hasil Penjualan Kekayaan yang Dipisahkan	0	0
3.1.4	Penerimaan Pinjaman Daerah dan Obligasi	0	0
3.1.5	Penerimaan Kembali Pemberian Pinjaman	0	35 000 000
3.1.6	Penerimaan Piutang Daerah	0	0
<b>3.2</b>	<b>Pengeluaran Pembiayaan Daerah</b>	<b>6 500 000</b>	<b>11 549 893</b>
3.2.1	Pembentukan Dana Cadangan	0	0
3.2.2	Penyertaan Modal (Investasi) Pemerintah Daerah	3 000 000	3 000 000
3.2.3	Pembayaran Utang Pokok yang Jatuh Tempo	3 500 000	8 549 893
3.2.4	Pemberian Pinjaman Daerah	0	0
<b>Kabupaten Nabire</b>		<b>130 986 932</b>	<b>38 141 263</b>



Lanjutan Tabel/*Continued Table 2.4.3*

No. No.	Uraian Description	Anggaran (Ribu Rp) Budget (Thousand Rp)	
		2018	2019
(1)	(2)	(3)	
<b>III</b>	<b>PEMBIAYAAN</b>	<b>14 692 157</b>	<b>22 864 833</b>
<b>3.1</b>	<b>Penerimaan Pembiayaan Daerah</b>	<b>17 692 157</b>	<b>40 864 833</b>
3.1.1	Sisa Lebih Perhitungan Anggaran Tahun Lalu	2 692 157	40 864 833
3.1.2	Pencairan Dana Cadangan	0	0
3.1.3	Hasil Penjualan Kekayaan yang Dipisahkan	0	0
3.1.4	Penerimaan Pinjaman Daerah dan Obligasi	.	0
3.1.5	Penerimaan Kembali Pemberian Pinjaman	15 000 000	0
3.1.6	Penerimaan Piutang Daerah	0	0
<b>3.2</b>	<b>Pengeluaran Pembiayaan Daerah</b>	<b>3 000 000</b>	<b>18 000 000</b>
3.2.1	Pembentukan Dana Cadangan	0	0
3.2.2	Penyertaan Modal (Invertasi) Pemerintah Daerah	3 000 000	3 000 000
3.2.3	Pembayaran Utang Pokok yang Jatuh Tempo	0	15 000 000
3.2.4	Pemberian Pibnjaman Daerah	0	0
<b>Kabupaten Nabire</b>		<b>14 692 157</b>	<b>22 864 833</b>

Catatan/Note: ...

Sumber/Source: Badan Pengelola Keuangan dan Aset Daerah Kabupaten Dogiyai  
Regional Financial and Asset Management Agency in Dogiyai Regency



# 03

## **PENDUDUK DAN KETENAGAKERJAAN** ***POPULATION AND EMPLOYMENT***



INFOGRAFIS  
PEMBATAS BAB 03

<https://dogiyaikab.bps.go.id>



**PENJELASAN TEKNIS**

1. Sumber utama data kependudukan adalah sensus penduduk yang dilaksanakan setiap sepuluh tahun sekali. Sensus penduduk telah dilaksanakan sebanyak enam kali sejak Indonesia merdeka, yaitu tahun 1961, 1971, 1980, 1990, 2000, dan 2010. Di dalam sensus penduduk, pencacahan dilakukan terhadap seluruh penduduk yang berdomisili di wilayah teritorial Indonesia termasuk warga negara asing kecuali anggota korps diplomatik negara sahabat beserta keluarganya. Metode pengumpulan data dalam sensus dilakukan dengan wawancara antara petugas sensus dengan responden dan juga melalui e-census. Pencatatan penduduk menggunakan konsep usual residence, yaitu konsep di mana penduduk biasa bertempat tinggal. Bagi penduduk yang bertempat tinggal tetap dicacah di mana mereka biasa tinggal, sedangkan untuk penduduk yang tidak bertempat tinggal tetap dicacah di tempat di mana mereka ditemukan petugas sensus pada malam 'Hari Sensus'. Termasuk penduduk yang tidak bertempat tinggal tetap adalah tuna wisma, awak kapal berbendera Indonesia, penghuni perahu/rumah apung, masyarakat terpencil/terasing, dan pengungsi. Bagi mereka

**TECHNICAL NOTES**

1. *The main source of demographic data is population census, which is conducted every ten years. Population Census has been conducted six times since Indonesia's independence: 1961, 1971, 1980, 1990, 2000, and 2010. The population census enumerates all residents who domicile in the entire territory of Indonesia including foreign citizens except the diplomatic corps members and their families. The method of data collection in a population census involves interviewing respondents and conducting e-census. Enumeration of the population uses the concept of "usual residence", which is the concept of "places where people usually live". De jure was applied to the permanent residents, while de facto was applied to non-permanent residents. The permanent residents were enumerated in place where they normally live, the non-permanent residents were enumerated where they were found by the enumerators, on the night of 'Census Date'. The non permanent residents include homeless people, ship crew, boat people, remote area community, and internally displaced persons. Those who had permanent residence and had been travelling away from their home for six months or more were not enumerated in their permanent*

1. yang mempunyai tempat tinggal tetap dan sedang bepergian ke luar wilayah lebih dari enam bulan, tidak dicacah di tempat tinggalnya, tetapi dicacah di tempat tujuannya. Untuk tahun yang tidak dilaksanakan sensus penduduk, data kependudukan diperoleh dari hasil proyeksi penduduk. Proyeksi penduduk merupakan suatu perhitungan ilmiah yang didasarkan pada asumsi dari komponen-komponen perubahan penduduk, yaitu kelahiran, kematian, dan migrasi. Proyeksi penduduk Indonesia 2010–2035 menggunakan data dasar penduduk hasil SP2010.
  2. Penduduk Indonesia adalah semua orang yang berdomisili di wilayah teritorial Indonesia selama 6 bulan atau lebih dan atau mereka yang berdomisili kurang dari 6 bulan tetapi bertujuan menetap.
  3. Laju pertumbuhan penduduk adalah angka yang menunjukkan persentase penambahan penduduk dalam jangka waktu tertentu.
  4. Kepadatan penduduk adalah rasio banyaknya penduduk per kilometer persegi.
  5. Rasio jenis kelamin adalah perbandingan antara penduduk laki-laki dan penduduk perempuan pada suatu wilayah dan waktu tertentu. Biasanya dinyatakan dengan banyaknya
1. *place, but in the place where they were during the census. For the periods where the population census is not conducted, population projection is done to estimate population during those years. The population projection is an estimate based on the demographic components, such as birth, death, and migration. Indonesia's 2010–2035 population projection used the 2010 Population Census as the base population.*
  2. *The population of Indonesia are all residents of the entire territory of Indonesia who have stayed for six months or longer, and those who intended to stay more than six months even though their length of stay is less than six months.*
  3. *The growth rate of population is the number that show percentage of population growth within a specified period.*
  4. *Population density is ratio of population per square kilometer.*
  5. *Sex ratio is the ratio of males population to females population in a given area and time, usually expressed as the number of males for every 100 females.*

1. penduduk laki-laki untuk 100 penduduk perempuan.
  6. Distribusi penduduk adalah pola persebaran penduduk di suatu wilayah, baik berdasarkan batas-batas geografis maupun berdasarkan batas-batas administrasi pemerintahan.
  7. Komposisi penduduk adalah pola persebaran penduduk menurut karakteristiknya, contoh: penduduk menurut kelompok umur, penduduk menurut jenis kelamin.
  8. Rumah tangga adalah seseorang atau sekelompok orang yang mendiami sebagian atau seluruh bangunan fisik/sensus dan biasanya tinggal bersama serta pengelolaan makan dari satu dapur. Yang dimaksud makan dari satu dapur adalah jika pengurusan kebutuhan sehari-harinya dikelola bersama-sama menjadi satu.
  9. Anggota rumah tangga adalah semua orang yang biasanya bertempat tinggal di suatu rumah tangga, baik yang berada di rumah pada waktu pencacahan maupun yang sementara tidak ada.
  10. Rata-rata anggota rumah tangga adalah angka yang menunjukkan rata-rata jumlah anggota rumah tangga per rumah tangga.
  11. Istilah migrasi seumur hidup disebut bila provinsi tempat tinggal seseorang pada saat pencacahan berbeda dengan
1. *Population distribution is the pattern of population distribution in an area, either by geographic boundaries or by government administrative boundaries.*
  2. *Population composition is the pattern of population distribution by its characteristics, example: population by age group, population by sex.*
  3. *Household is an individual or group of people living in a physical/census building unit or part of it and usually commit on a common provision for food and other essentials of living. Common provision for food means one organising daily needs for all of household members.*
  4. *Household member are those who usually lives in a household regardless of their location at the time of enumeration.*
  5. *Average household size is the average number of household members per household.*
  6. *Lifetime migration terminology if someone's province of residence at the time of enumeration was different from*

1. provinsi tempat lahirnya.
  2. Istilah migrasi risen disebut bila provinsi tempat tinggal seseorang pada saat pencacahan berbeda dengan provinsi tempat tinggalnya 5 tahun yang lalu.
  3. Penduduk usia kerja adalah penduduk yang berumur 15 tahun ke atas.
  4. Angkatan kerja adalah penduduk usia kerja (15 tahun ke atas) yang bekerja, punya pekerjaan namun sementara tidak bekerja, dan pengangguran.
  5. Bekerja adalah kegiatan ekonomi yang dilakukan oleh seseorang dengan maksud memperoleh atau membantu memperoleh pendapatan atau keuntungan dan lamanya bekerja paling sedikit 1 jam secara terus menerus dalam seminggu yang lalu (termasuk pekerja keluarga tanpa upah yang membantu dalam suatu usaha/ kegiatan ekonomi).
  6. Jumlah jam kerja seluruhnya adalah jumlah jam kerja yang digunakan untuk bekerja (tidak termasuk jam kerja istirahat resmi dan jam kerja yang digunakan untuk hal-hal di luar pekerjaan).
  7. Lapangan usaha adalah bidang kegiatan dari pekerjaan/tempat bekerja di mana seseorang bekerja. Klasifikasi lapangan usaha mengikuti Klasifikasi Baku Lapangan Usaha Indonesia (KBLI) dalam 1 digit.
1. *his/her province of birthplace*
  2. *Recent migration terminology if someone's province of residence at the time of enumeration was different from his/her province of residence 5 years ago.*
  3. *Working age population is persons of 15 years and over.*
  4. *Labor force or economically active are persons of 15 years and over, who in the previous week were working, temporarily absent from work but having jobs, and unemployment.*
  5. *Working is economic activity conducted by a person and intended to earn income by doing work or helping to do work at least one hour continuously during the reference week (including unpaid family worker/s for any economic activity).*
  6. *Total working hours is the total hours spent by an employee to perform all jobs (excluding the time used for other activities which are not classified as work).*
  7. *Business field is field of a person's activity or establishment. The classification of industries follows the Indonesia Standard Industrial Classification (KBLI) in one digit.*



1. Status pekerjaan adalah kedudukan seseorang dalam unit usaha/kegiatan dalam melakukan pekerjaan.
  2. Berusaha sendiri tanpa dibantu orang lain adalah bekerja atau berusaha dengan menanggung risiko secara ekonomis, yaitu dengan tidak kembalinya ongkos produksi yang telah dikeluarkan dalam rangka usahanya tersebut, serta tidak menggunakan pekerja dibayar maupun pekerja tak dibayar, termasuk yang sifat pekerjaannya memerlukan teknologi atau keahlian khusus.
  3. Berusaha dibantu buruh tidak tetap/buruh tidak dibayar adalah bekerja atau berusaha atas risiko sendiri, dan menggunakan buruh/pekerja tak dibayar dan atau buruh/pekerja tidak tetap.
  4. Berusaha dibantu buruh tetap/buruh dibayar adalah berusaha atas risiko sendiri dan mempekerjakan paling sedikit satu orang buruh/pekerja tetap yang dibayar.
  5. Pekerja tak dibayar adalah seseorang yang bekerja membantu usaha untuk memperoleh penghasilan/keuntungan yang dilakukan oleh salah seorang anggota rumah tangga atau bukan anggota rumah tangga tanpa mendapat upah/gaji baik berupa uang maupun barang.
1. *Employment status is the status of a person at his place of work or establishment where he was employed.*
  2. *Own-account worker is a person who works at his own risk without assisted by paid per mount worker or unpaid worker include technical job or skill job.*
  3. *Employer assisted by temporary workers/unpaid worker is a person who works at his own risk and assisted by temporary worker/unpaid worker.*
  4. *Employer assisted by permanent workers/paid workers is a person who does his business at her/his own risk at least one assisted by paid permanent worker.*
  5. *Unpaid worker is a person who intended to work without pay either with money or good, in an establishment run by other members of the family, relative or neighbour.*

1. Buruh/karyawan/pegawai adalah seseorang yang bekerja pada orang lain atau instansi/kantor/perusahaan secara tetap dengan menerima upah/gaji baik berupa uang maupun barang. Buruh yang tidak mempunyai majikan tetap, tidak digolongkan sebagai buruh/karyawan, tetapi sebagai pekerja bebas. Seseorang dianggap memiliki majikan tetap jika memiliki 1 (satu) majikan (orang/rumah tangga) yang sama dalam sebulan terakhir, khusus pada sektor bangunan batasannya tiga bulan. Apabila majikannya instansi/lembaga, boleh lebih dari satu.
  2. Pekerja bebas adalah seseorang yang bekerja pada orang lain/majikan/institusi yang tidak tetap (lebih dari 1 majikan dalam sebulan terakhir) di usaha pertanian baik berupa usaha rumah tangga maupun bukan usaha rumah tangga, ataupun di nonpertanian atas dasar balas jasa dengan menerima upah atau imbalan baik berupa uang maupun barang, dan baik dengan sistem pembayaran harian maupun borongan.
1. *Employee is a person who work permanently for other people or institution/office/ company and gains some money/cash or goods as wage/salary. Labor who have no permanent employer is not categorized as a laborer/ worker/ employee but casual worker. A laborers in general is considered to have a permanent employer if he has the same employer during the past month, particularly for building construction sector is 3 months. If the employer is an institution, more than 1 (one) employer is allowed.*
  2. *Pekerja bebas adalah seseorang yang bekerja pada orang lain/ majikan/institusi yang tidak tetap (lebih dari 1 majikan dalam sebulan terakhir) di usaha pertanian baik berupa usaha rumah tangga maupun bukan usaha rumah tangga, ataupun di nonpertanian atas dasar balas jasa dengan menerima upah atau imbalan baik berupa uang maupun barang, dan baik dengan sistem pembayaran harian maupun borongan*

**ULASAN****3.1 Kependudukan**

Berdasarkan hasil proyeksi Penduduk 2010-2020, jumlah penduduk Kabupaten Dogiyai Tahun 2019 adalah 150.308 orang. Jika dilihat berdasarkan sebaran penduduknya per distrik, persentase penduduk tertinggi adalah Distrik Dogiyai dengan 57,30 persen (86.128 orang) dan yang terendah adalah di Distrik Teluk Umar dengan persentase 0,70 persen (1.057 orang).

**3.2 Ketenagakerjaan**

Berdasarkan data Dinas Tenaga Kerja dan Transmigrasi, jumlah pencari kerja terdaftar pada tahun 2019 sebanyak 3.008 orang. Angka tersebut mengalami penurunan jika dibandingkan dengan tahun 2018. Jumlah pengangguran pada tahun 2019 sebesar 5.134 orang. Jumlah tersebut mengalami peningkatan jika dibandingkan tahun 2018.

**3.3 Catatan Sipil**

Pada tahun 2019, Dinas Kependudukan dan Catatan Sipil menerbitkan Surat Nikah dan Akta Kelahiran, yakni masing-masing 623 surat nikah dan 4.494 akta kelahiran. Jumlah tersebut mengalami peningkatan jika dibandingkan tahun 2018.

**DESCRIPTION****3.1 Population**

*Based on result of Population Projection 2010-2020, numbers of Dogiyai Regency population in 2019 were 150,308. If seen based on population distribution per sub-district, the highest percentage of population is Dogiyai Sub-district with 57.30 percent (86,128 people) and the lowest is in Teluk Umar Sub-district with a percentage of 0.70 percent (1,057 people).*

**3.2 Employment**

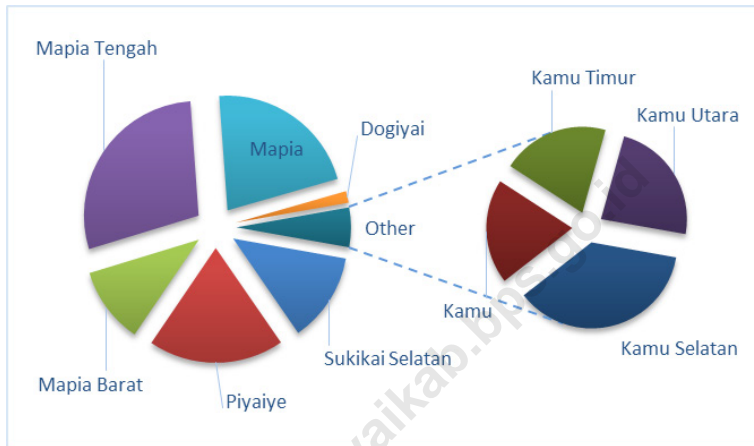
*Based on data form Manpower And Demography Department, numbers of job seekers registered in 2019 is 3,008 people. This number has decreased when compared to 2018.*

*The number of unemployment in 2019 was 5,134 people. The number has increased compared to 2018.*

**3.3 Civil Registration**

*In 2019, the Department of Population and Civil Registration conducted The Letter Marriage and Birth Certificates, which amounted to 623 and 4,494. Those number have increased compared to 2018.*

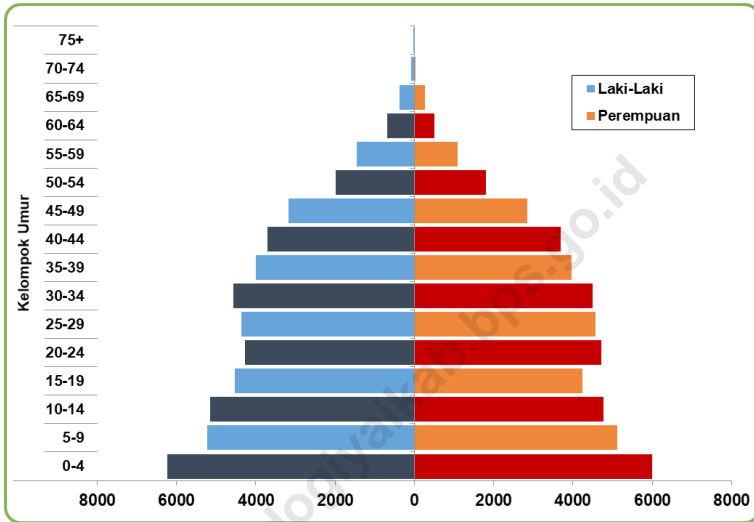
**Gambar 3.1** Luas Daerah menurut Kecamatan (%), 2019  
**Figures 3.1** Area of Subdistrict (%), 2019



Sumber/Source : Berdasarkan Peraturan Menteri Dalam Negeri No. 66 Tahun 2011 tanggal 28 Desember 2011  
Based on Minister Of Home Affairs Regulation No 66/2011, December 28, 2011

**Gambar** 3.2  
**Figures**

**Piramida Penduduk Kabupaten Dogiyai, 2019**  
**Population Pyramid in Dogiyai Regency, 2019**



Sumber/Source : Proyeksi Penduduk Indonesia, 2010-2020, BPS/Population Census and Indonesia Projection 2010-2020, BPS-Statistics Indonesia

### 3.1 PENDUDUK POPULATION

**Tabel 3.1.1** Penduduk, Laju Pertumbuhan Penduduk per Tahun, Distribusi Persentase Penduduk, Kepadatan Penduduk, Rasio Jenis Kelamin Penduduk Menurut Kecamatan di Kabupaten Dogiyai, 2019  
*Population, Annual Population Growth Rate, Percentage Distribution of Population, Population Density, and Population Sex Ratio by Subdistrict in Dogiyai Regency, 2019*

Kecamatan Subdistrict	Penduduk (ribu) Population (thousand)	Laju Pertumbuhan Penduduk per Tahun 2018–2019 Annual Population Growth Rate (%) 2018–2019
(1)	(2)	(3)
Sukikai Selatan	4,478	1,83
Piyaiye	12,450	1,50
Mapia Barat	5,355	1,42
Mapia Tengah	11,586	1,16
Mapia	7,043	1,48
Dogiyai	13,048	1,25
Kamu Selatan	14,084	1,13
Kamu	13,385	1,40
Kamu Timur	6,824	1,19
Kamu Utara	9,649	1,44
<b>Kabupaten Dogiyai</b>	<b>97,902</b>	<b>1,34</b>
Hasil Registrasi/Registration Result		
Hasil Proyeksi <sup>1</sup> /Projection Result	<b>97,905</b>	<b>1,34</b>

Lanjutan Tabel/*Continued Table* 3.1.1

<b>Kecamatan Subdistrict</b>	<b>Persentase Penduduk Percentage of Total Population</b>	<b>Kepadatan Penduduk per km<sup>2</sup> Population Density per sq.km</b>
(1)	(7)	(8)
Sukikai Selatan	4,57	5,05
Piyaiye	12,72	9,23
Mapia Barat	5,47	7,05
Mapia Tengah	11,83	5,75
Mapia	7,19	4,60
Dogiyai	13,33	112,56
Kamu Selatan	14,39	123,03
Kamu	13,67	172,49
Kamu Timur	6,97	85,30
Kamu Utara	9,86	104,12
<b>Kabupaten Dogiyai</b>	<b>100</b>	<b>13,88</b>
Hasil Registrasi/ <i>Registration Result</i>		
Hasil Proyeksi <sup>1</sup> / <i>Projection Result</i>	<b>100</b>	<b>13,88</b>

Lanjutan Tabel/Continued Table 3.1.1

<b>Kecamatan Subdistrict</b>	<b>Rasio Jenis Kelamin Population Sex Ratio</b>
(1)	(11)
Sukikai Selatan	1,42
Piyaiye	1,16
Mapia Barat	1,03
Mapia Tengah	0,96
Mapia	1,05
Dogiyai	1,00
Kamu Selatan	0,99
Kamu	0,99
Kamu Timur	1,01
Kamu Utara	1,02
<b>Kabupaten Dogiyai</b>	<b>1,04</b>
Hasil Registrasi/Registration Result	
Hasil Proyeksi <sup>1</sup> /Projection Result	<b>1,04</b>

Catatan/Note: <sup>1</sup> Data dari Hasil Proyeksi Penduduk Indonesia 2010–2035 (Pertengahan tahun/Juni)/Data from the result of Indonesia Population Projection 2010–2035 (mid year/June)

Sumber/Source: Dinas Kependudukan dan Pencatatan Sipil Kabupaten/Kota ...../Population and Civil Registration Agency  
.....



### 3.2 KETENAGAKERJAAN EMPLOYMENT

**Tabel 3.2.1** Jumlah Penduduk Berumur 15 Tahun Keatas Menurut Jenis Kegiatan Selama Seminggu yang Lalu dan Jenis Kelamin di Kabupaten Dogiyai, 2019  
*Population Aged 15 Years and Over by Type of Activity During The Previous Week and Sex in Dogiyai Regency, 2019*

Kegiatan Utama <i>Main Activity</i>	Jenis Kelamin/Sex		
	Laki-Laki <i>Male</i>	Perempuan <i>Female</i>	Jumlah <i>Total</i>
(1)	(2)	(3)	(4)
<b>Angkatan Kerja</b> <i>Economically Active</i>	<b>29 948</b>	<b>27 743</b>	<b>57 691</b>
Bekerja/ <i>Working</i>	29 885	27 743	57 628
Pengangguran Terbuka <i>Unemployment</i>	63	0	63
<b>Bukan Angkatan Kerja</b> <i>Economically Inactive</i>	<b>2 878</b>	<b>3 450</b>	<b>6 328</b>
Sekolah/ <i>Attending School</i>	1 870	1 012	2 882
Mengurus Rumah Tangga <i>Housekeeping</i>	459	1 379	1 838
Lainnya/ <i>Others</i>	549	1 059	1 608
<b>Jumlah/Total</b>	<b>32 826</b>	<b>31 193</b>	<b>64 019</b>

Catatan/Note:

Sumber/Source: BPS, Survei Angkatan Kerja Nasional (Sakernas) Agustus/BPS-Statistics Indonesia, August National Labor Force Survey

**Tabel**  
**Table** 3.2.2

**Penduduk Berumur 15 Tahun ke Atas Menurut Pendidikan Tertinggi yang Ditamatkan dan Jenis Kegiatan Selama Seminggu yang Lalu di Kabupaten Dogiyai, 2019**  
*Population 15 Years of Age and Over by Educational Attainment and Type of Activity During the Previous Week in Dogiyai Regency, 2019*

Pendidikan Tertinggi yang Ditamatkan <sup>1</sup> Educational Attainment <sup>1</sup>	Angkatan Kerja/Economically Active			Persentase Bekerja terhadap Angkatan Kerja Percentage of Working to Economically Active
	Bekerja Working	Pengangguran <sup>2</sup> Unemployment <sup>2</sup>	Jumlah Angkatan Kerja Total of Economically Active	
(1)	(2)	(3)	(4)	(5)
0	47 646	0	47 646	100
1	3 808	63	3 871	98,37
2	5 027	0	5 027	100
3	1 080	0	1 080	100
<b>Jumlah/Total</b>	<b>57 628</b>	<b>63</b>	<b>57 691</b>	<b>98,89</b>

Lanjutan Tabel/*Continued Table 3.2.2*

Pendidikan Tertinggi yang Ditamatkan <sup>1</sup> <i>Educational Attainment<sup>1</sup></i>	Bukan Angkatan Kerja <i>Not Economically Active</i>	Jumlah Total	Persentase Angkatan Kerja terhadap Penduduk Usia Kerja <i>Percentage of Economically Active to Working Age Population</i>
(1)	(6)	(7)	(8)
0	4 398	4 398	91,55
1	1 769	1 769	68,63
2	161	161	96,90
3	0	0	100
<b>Jumlah/Total</b>	<b>6 328</b>	<b>6 328</b>	<b>90,12</b>

Catatan/Note: <sup>1</sup> 0. ≤ Sekolah Dasar (SD)/≤ *Primary School*  
 1. Sekolah Menengah Pertama/*Junior High School*  
 2. Sekolah Menengah Atas/*Senior High School*  
 3. Perguruan Tinggi/*Collage*  
<sup>2</sup> 1. Mencari pekerjaan/*Looking for work*  
 2. Mempersiapkan usaha/*Establishing a new business/firm*  
 3. Merasa tidak mungkin mendapat pekerjaan/*Hopeless of job*  
 4. Sudah punya pekerjaan tetapi belum mulai bekerja/*Have a job in future start*

Sumber/Source: BPS, Survei Angkatan Kerja Nasional (Sakernas) Agustus/BPS-Statistics Indonesia, August National Labor Force Survey

**Tabel**  
**Table** 3.2.3

**Penduduk Berumur 15 Tahun Ke Atas yang Bekerja Selama Seminggu yang Lalu Menurut Status Pekerjaan Utama dan Jenis Kelamin di Kabupaten Dogiyai, 2019**  
*Population 15 Years of Age and Over who Worked During The Previous Week by Main Employment Status and Sex in Dogiyai Regency, 2019*

<b>Status Pekerjaan Utama</b> <i>Main Employment Status</i>	<b>Laki-Laki</b> <i>Male</i>	<b>Perempuan</b> <i>Female</i>	<b>Jumlah</b> <i>Total</i>
(1)	(2)	(3)	(4)
Berusaha sendiri <i>Own account worker</i>	3 358	1 494	4 852
Berusaha dibantu buruh tidak tetap/buruh tidak dibayar <i>Employer assisted by temporary worker/unpaid worker</i>	21 251	10 980	32 231
Berusaha dibantu buruh tetap/buruh dibayar <i>Employer assisted by permanent worker/paid worker</i>	0	0	0
Buruh/Karyawan/Pegawai/ <i>Employee</i>	1 415	486	1 901
Pekerja bebas <i>Casual worker</i>	185	148	333
Pekerja keluarga/tak dibayar <i>Family worker/unpaid worker</i>	3 676	14 635	18 311
<b>Jumlah/Total</b>	<b>29 885</b>	<b>27 743</b>	<b>57 628</b>

Catatan/Note: ...

Sumber/Source: BPS, Survei Angkatan Kerja Nasional (Sakernas) Agustus/BPS-Statistics Indonesia, August National Labor Force Survey

04

**SOSIAL DAN KESEJAHTERAAN RAKYAT**  
**SOCIAL AND WELFARE**

<https://dogiyaikab.bps.go.id>



INFOGRAFIS  
PEMBATAS BAB 04



**PENJELASAN TEKNIS**

1. Tidak/belum pernah sekolah adalah mereka yang tidak pernah atau belum pernah terdaftar dan tidak pernah atau belum pernah aktif mengikuti pendidikan di suatu jenjang pendidikan formal. Termasuk juga yang tamat/belum tamat taman kanak-kanak tetapi tidak melanjutkan ke sekolah dasar.
2. Masih bersekolah adalah mereka yang terdaftar dan aktif mengikuti pendidikan formal dan nonformal (Paket A, B, atau C), baik pendidikan dasar, menengah maupun pendidikan tinggi. Bagi mahasiswa yang sedang cuti dianggap masih bersekolah.
3. Tidak bersekolah lagi adalah mereka yang pernah terdaftar dan aktif mengikuti pendidikan di suatu jenjang pendidikan formal dan nonformal (Paket A, B, atau C), tetapi pada saat pencacahan tidak lagi terdaftar dan tidak aktif mengikuti pendidikan.
4. Tamat sekolah adalah menyelesaikan pelajaran yang ditandai dengan lulus ujian akhir pada kelas atau tingkat terakhir suatu jenjang pendidikan di sekolah negeri maupun swasta dengan mendapatkan tanda tamat belajar/ijazah. Seseorang yang belum mengikuti pelajaran pada kelas tertinggi tetapi telah mengikuti ujian akhir dan lulus dianggap tamat sekolah.

**TECHNICAL NOTES**

1. *Not/never attending school is someone who has never attended or never been registered in a formal education, such as primary, secondary, and tertiary education. Those who just completed kindergarten are considered as never attended school.*
2. *Attending school is someone who is currently attending primary, secondary, or tertiary education, including package A, package B, or package C. College student who postpones his/her study is considered as attending school.*
3. *Not attending school anymore is someone who had enrolled and participated in formal and non-formal education in the past including package A, package B, or package C, but currently does not attend school.*
4. *Completed particular level of education is someone who has completed particular level of education in private or public school and accepting graduation certificate. Someone who has never attended the highest grade but passed the final exam is considered as completed particular level of education.*

1. Dapat membaca dan menulis artinya dapat membaca dan menulis kata-kata/kalimat sederhana dengan suatu aksara tertentu.
2. Jalur Pendidikan di Indonesia terdiri atas 1) pendidikan formal, 2) pendidikan nonformal, dan 3) pendidikan informal yang ketiganya dapat saling melengkapi dan memperkaya (Undang-Undang No. 20 Tahun 2013 tentang Sistem Pendidikan Nasional).
3. Jenjang Pendidikan Formal terdiri atas pendidikan dasar, pendidikan menengah, dan pendidikan tinggi. Jenis pendidikan yang diajarkan mencakup pendidikan umum, kejuruan, akademik, profesi, vokasi, keagamaan, dan khusus.
  - a.) Pendidikan Dasar berbentuk Sekolah Dasar (SD) dan Madrasah Ibtidaiyah (MI) atau bentuk lain yang sederajat serta Sekolah Menengah Pertama (SMP) dan Madrasah Tsanawiyah (MTs), atau bentuk lain yang sederajat.;
  - b.) Pendidikan Menengah berbentuk Sekolah Menengah Atas (SMA), Madrasah Aliyah (MA), Sekolah Menengah Kejuruan (SMK), dan Madrasah Aliyah Kejuruan (MAK), atau bentuk lain yang sederajat.;
  - c.) Pendidikan Tinggi merupakan jenjang pendidikan setelah pendidikan menengah yang mencakup program pendidikan diploma, sarjana, magister, spesialis, dan doktor
5. *Able to read and write is the ability to read and write at least a simple sentence in any letter of alphabets.*
6. *The Education System in Indonesia consists of 1) a formal education, 2) non-formal education, and 3) informal education that all three can be complementary and enriching (Law No. 20 Year 2013 about The National Education System.*
7. *The Formal Education Level consists of primary education, secondary education, and high education. The kind of education that taught consists of general education, vocational, academic, professional, religious, and specific education.*
  - a. *The Primary Education consists of Elementary School and Islamic Elementary School or other equivalent forms and Junior High School and MTs, or other equivalent forms.*
  - b. *The Secondary Education consists of the senior high school, MA, Vocational School, and Vocational Madrasah Aliyah, or other equivalent forms.*
  - c. *The High Education consists of the education level after the secondary education that consists of diplomas, bachelor, master, specialist, and doctoral degrees that are held by the college. The colleges can be academy, polytechnic, high school, institute, or university.*



yang diselenggarakan oleh perguruan tinggi. Perguruan tinggi dapat berbentuk akademi, politeknik, sekolah tinggi, institut, atau universitas.

8. Rumah Sakit adalah tempat pemeriksaan dan perawatan kesehatan, biasanya berada di bawah pengawasan dokter/tenaga medis, yang melayani penderita yang sakit untuk berobat rawat jalan atau rawat inap.
  9. Rumah Sakit Bersalin adalah rumah sakit khusus untuk persalinan, dilengkapi pelayanan spesialis pemeriksaan kehamilan, persalinan, rawat inap dan rawat jalan ibu dan anak yang berada di bawah pengawasan dokter spesialis kandungan.
  10. Rumah Bersalin adalah sarana pelayanan kesehatan dengan izin sebagai rumah bersalin, dilengkapi pelayanan pemeriksaan kehamilan, persalinan serta pemeriksaan ibu dan anak yang berada di bawah pengawasan bidan senior.
  11. Poliklinik adalah sarana kesehatan yang dipakai untuk pelayanan berobat jalan, biasanya berada di bawah pengawasan dokter/tenaga medis.
8. *Hospital is a place for health check, usually controlled/supervised by doctors/medical personnel to serve the ill patients to get outpatient or inpatient treatment services.*
  9. *Maternity Hospital is a specialized hospital for childbirth, has specialist inspection service to pregnancy, childbirth, hospitalization and outpatient for mothers and children that is under the supervision of an obstetrician.*
  10. *Maternity House is health care facility with a license as a maternity house, equipped with prenatal care, childbirth and examination of mothers and children which is under the supervision of a senior midwife.*
  11. *Polyclinic is a health facility in which to get outpatient services, usually under the control of doctor/medical personnel.*

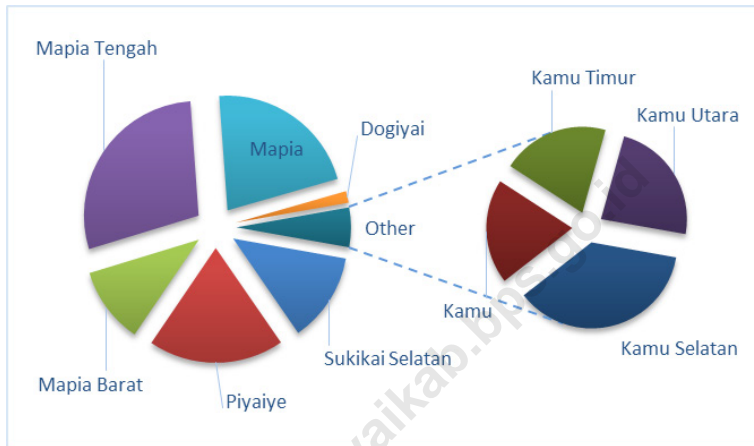
12. Puskesmas (Pusat Kesehatan Masyarakat) adalah unit pelaksana teknis dinas kesehatan kabupaten/ kota yang mempunyai fungsi utama sebagai penyelenggara pelayanan kesehatan tingkat pertama. Wilayah kerja puskesmas maksimal adalah satu Distrik dan untuk dapat menjangkau wilayah kerjanya, puskesmas mempunyai jaringan pelayanan yang meliputi unit Puskesmas Pembantu (Pustu), unit Puskesmas Keliling (Puskel), dan unit bidan desa/komunitas (Peraturan Menteri Kesehatan RI No. 75 Tahun 2014 Tentang Pusat Kesehatan Masyarakat).
13. Apotek adalah suatu tempat tertentu yang digunakan untuk melakukan pekerjaan kefarmasian, dan penyaluran/ penjualan obat atau bahan farmasi dan perbekalan kesehatan lainnya kepada masyarakat yang dikelola oleh tenaga apoteker (Peraturan Menteri Kesehatan RI No. 1332 Tahun 2002 Tentang Perubahan Atas Peraturan Menteri Kesehatan RI No. 922/MENKES/PER/X/1993 Tentang Ketentuan dan Tata Cara Pemberian Izin Apotek
12. *Public Health Center is technical implementation unit of regency health department that have the primary function as a first-level health care providers. The working area standard of public health center is one Subdistrict and to reach their working areas, public health centers have a service network covering subsidiary of public health center, mobile public health center units, and midwife units (Regulation of the Minister of Health of Indonesia Number 75 Year 2014 about Public Health Center).*
13. *Pharmacy is a specific place that is used for pharmaceutical jobs, and distribution/sale of drugs/ pharmaceuticals and other medical supplies to people that are administered by trained pharmacist (Regulation of the Minister of Health of Indonesia Number 1332 Year 2002 about the Changes of Regulation of the Minister of Health of Indonesia Number 922/MENKES/PER/X/1993 about Pro-vision and Procedures for Administration of Licensed Pharmacies).*

**ULASAN**

**DESCRIPTION**

<https://dogiyaikab.bps.go.id>

**Gambar 4.1** Luas Daerah menurut Kecamatan (%), 2019  
**Figures 4.1** Area of Subdistrict (%), 2019



Sumber/Source : Berdasarkan Peraturan Menteri Dalam Negeri No. 66 Tahun 2011 tanggal 28 Desember 2011  
Based on Minister Of Home Affairs Regulation No 66/2011, December 28, 2011

#### 4.1 PENDIDIKAN EDUCATION

**Tabel**  
**Table** 4.1.1

**Jumlah Sekolah, Guru, dan Murid Taman Kanak-Kanak (TK) di Bawah Kementerian Pendidikan dan Kebudayaan Menurut Kecamatan di Kabupaten Dogiyai, 2018/2019 dan 2019/2020**  
*Number of Schools, Teachers, and Pupils in Kindergarten Under The Ministry of Education and Culture by Subdistrict in Dogiyai Regency, 2018/2019 dan 2019/2020*

Kecamatan Subdistrict	Sekolah/Schools					
	Negeri/Public		Swasta/Private		Jumlah/Total	
	2018/2019	2019/2020	2018/2019	2019/2020	2018/2019	2019/2020
(1)	(2)	(3)	(4)	(5)	(6)	(7)
Sukikai Selatan	...	...	...	...	1	0
Piyaiye	...	...	...	...	0	0
Mapia Barat	...	...	...	...	0	0
Mapia Tengah	...	...	...	...	6	4
Mapia	...	...	...	...	1	3
Dogiyai	...	...	...	...	1	0
Kamu Selatan	...	...	...	...	0	0
Kamu	...	...	...	...	1	4
Kamu Timur	...	...	...	...	0	0
Kamu Utara	...	...	...	...	4	2
<b>Kabupaten Dogiyai</b>	...	...	...	...	<b>14</b>	<b>13</b>

Lanjutan Tabel/*Continued Table 4.1.1*

Kecamatan Subdistrict	Guru <sup>1</sup> /Teachers <sup>1</sup>					
	Negeri/ <i>Public</i>		Swasta/ <i>Private</i>		Jumlah/ <i>Total</i>	
	2018/2019	2019/2020	2018/2019	2019/2020	2018/2019	2019/2020
(1)	(8)	(9)	(10)	(11)	(12)	(13)
Sukikai Selatan	...	...	...	...	...	...
Piyaiye	...	...	...	...	...	...
Mapia Barat	...	...	...	...	...	...
Mapia Tengah	...	...	...	...	...	...
Mapia	...	...	...	...	...	...
Dogiyai	...	...	...	...	...	...
Kamu Selatan	...	...	...	...	...	...
Kamu	...	...	...	...	...	...
Kamu Timur	...	...	...	...	...	...
Kamu Utara	...	...	...	...	...	...
<b>Kabupaten Dogiyai</b>	...	...	...	...	...	...

Lanjutan Tabel/*Continued Table 4.1.1*

Kecamatan Subdistrict	Murid/Students					
	Negeri/Public		Swasta/Private		Jumlah/Total	
	2018/2019	2019/2020	2018/2019	2019/2020	2018/2019	2019/2020
(1)	(14)	(15)	(16)	(17)	(18)	(19)
Sukikai Selatan	...	...	...	...	...	...
Piyaiye	...	...	...	...	...	...
Mapia Barat	...	...	...	...	...	...
Mapia Tengah	...	...	...	...	...	...
Mapia	...	...	...	...	...	...
Dogiyai	...	...	...	...	...	...
Kamu Selatan	...	...	...	...	...	...
Kamu	...	...	...	...	...	...
Kamu Timur	...	...	...	...	...	...
Kamu Utara	...	...	...	...	...	...
<b>Kabupaten Dogiyai</b>	...	...	...	...	...	...

Catatan/Note: <sup>1</sup> Jumlah guru termasuk kepala sekolah dan guru/*The total of teachers including headmaster and teacher*

Sumber/Source: Kementerian Pendidikan dan Kebudayaan, Data Semester Ganjil/*Ministry of Educations and Culture, Odd Semester Data*

**Tabel**  
**Table** 4.1.2

**Jumlah Sekolah, Guru, dan Murid Raudatul Athfal (RA)  
di Bawah Kementerian Agama Menurut Kecamatan di  
Kabupaten Dogiyai, 2018/2019 dan 2019/2020**  
*Number of Schools, Teachers, and Pupils in Raudatul Athfal  
(RA) Under The Ministry of Religious Affairs by Subdistrict in  
Dogiyai Regency, 2018/2019 dan 2019/2020*

Kecamatan Subdistrict	Sekolah/Schools		Guru/Teachers		Murid/Pupils	
	2018/2019	2019/2020	2018/2019	2019/2020	2018/2019	2019/2020
(1)	(2)	(3)	(4)	(5)	(6)	(7)
Sukikai Selatan	0	0	...	...	...	...
Piyaiye	0	0	...	...	...	...
Mapia Barat	0	0	...	...	...	...
Mapia Tengah	0	0	...	...	...	...
Mapia	0	0	...	...	...	...
Dogiyai	0	0	...	...	...	...
Kamu Selatan	0	0	...	...	...	...
Kamu	0	0	...	...	...	...
Kamu Timur	0	0	...	...	...	...
Kamu Utara	0	0	...	...	...	...
<b>Kabupaten Dogiyai</b>	<b>0</b>	<b>0</b>	<b>...</b>	<b>...</b>	<b>...</b>	<b>...</b>

Catatan/Note: ...

Sumber/Source: Kementerian Agama, Data Semester Ganjil/Ministry of Religious Affairs, Odd Semester Data



**Tabel**  
**Table** 4.1.3

**Jumlah Sekolah, Guru, dan Murid Sekolah Dasar (SD)  
di Bawah Kementerian Pendidikan dan Kebudayaan  
Menurut Kecamatan di Kabupaten Dogiyai, 2018/2019  
dan 2019/2020**

***Number of Schools, Teachers, and Pupils in Primary Schools  
Under The Ministry of Education and Culture by Subdistrict  
in Dogiyai Regency, 2018/2019 dan 2019/2020***

Kecamatan Subdistrict	Sekolah/Schools					
	Negeri/Public		Swasta/Private		Jumlah/Total	
	2018/2019	2019/2020	2018/2019	2019/2020	2018/2019	2019/2020
(1)	(2)	(3)	(4)	(5)	(6)	(7)
Sukikai Selatan	...	...	...	...	3	4
Piyaiye	...	...	...	...	7	8
Mapia Barat	...	...	...	...	3	4
Mapia Tengah	...	...	...	...	7	6
Mapia	...	...	...	...	5	7
Dogiyai	...	...	...	...	5	5
Kamu Selatan	...	...	...	...	5	5
Kamu	...	...	...	...	5	5
Kamu Timur	...	...	...	...	4	0
Kamu Utara	...	...	...	...	8	7
<b>Kabupaten Dogiyai</b>	...	...	...	...	<b>52</b>	<b>51</b>

Lanjutan Tabel/*Continued Table* 4.1.3

Kecamatan Subdistrict	Guru <sup>1</sup> /Teachers <sup>1</sup>					
	Negeri/Public		Swasta/Private		Jumlah/Total	
	2018/2019	2019/2020	2018/2019	2019/2020	2018/2019	2019/2020
(1)	(8)	(9)	(10)	(11)	(12)	(13)
Sukikai Selatan	...	...	...	...	...	...
Piyaiye	...	...	...	...	...	...
Mapia Barat	...	...	...	...	...	...
Mapia Tengah	...	...	...	...	...	...
Mapia	...	...	...	...	...	...
Dogiyai	...	...	...	...	...	...
Kamu Selatan	...	...	...	...	...	...
Kamu	...	...	...	...	...	...
Kamu Timur	...	...	...	...	...	...
Kamu Utara	...	...	...	...	...	...
<b>Kabupaten Dogiyai</b>	...	...	...	...	...	...

Lanjutan Tabel/*Continued Table 4.1.3*

Kecamatan Subdistrict	Murid/Students					
	Negeri/Public		Swasta/Private		Jumlah/Total	
	2018/2019	2019/2020	2018/2019	2019/2020	2018/2019	2019/2020
(1)	(14)	(15)	(16)	(17)	(18)	(19)
Sukikai Selatan	...	...	...	...	...	...
Piyaiye	...	...	...	...	...	...
Mapia Barat	...	...	...	...	...	...
Mapia Tengah	...	...	...	...	...	...
Mapia	...	...	...	...	...	...
Dogiyai	...	...	...	...	...	...
Kamu Selatan	...	...	...	...	...	...
Kamu	...	...	...	...	...	...
Kamu Timur	...	...	...	...	...	...
Kamu Utara	...	...	...	...	...	...
<b>Kabupaten Dogiyai</b>	...	...	...	...	...	...

Catatan/Note: <sup>1</sup> Jumlah guru termasuk kepala sekolah dan guru/*The total of teachers including headmaster and teacher*

Sumber/Source: Kementerian Pendidikan dan Kebudayaan, Data Semester Ganjil/*Ministry of Educations and Culture, Odd Semester Data*

**Tabel**  
**Table** 4.1.4

**Jumlah Sekolah, Guru, dan Murid Madrasah Ibtidaiyah (MI) di Bawah Kementerian Agama Menurut Kecamatan Menurut Kecamatan di Kabupaten Dogiyai, 2018/2019 dan 2019/2020**

**Number of Schools, Teachers, and Pupils in Madrasah Ibtidaiyah (MI) Under The Ministry of Religious Affairs by Subdistrict in Dogiyai Regency, 2018/2019 dan 2019/2020**

Kecamatan Subdistrict	Sekolah/Schools		Guru/Teachers		Murid/Pupils	
	2018/2019	2019/2020	2018/2019	2019/2020	2018/2019	2019/2020
(1)	(2)	(3)	(4)	(5)	(6)	(7)
Sukikai Selatan	...	...	...	...	...	...
Piyaiye	...	...	...	...	...	...
Mapia Barat	...	...	...	...	...	...
Mapia Tengah	...	...	...	...	...	...
Mapia	...	...	...	...	...	...
Dogiyai	...	...	...	...	...	...
Kamu Selatan	...	...	...	...	...	...
Kamu	...	...	...	...	...	...
Kamu Timur	...	...	...	...	...	...
Kamu Utara	...	...	...	...	...	...
<b>Kabupaten Dogiyai</b>	...	...	...	...	...	...

Catatan/Note: ...

Sumber/Source: Kementerian Agama, Data Semester Ganjil/Ministry of Religious Affairs, Odd Semester Data

**Tabel**  
**Table** 4.1.5

**Jumlah Sekolah, Guru, dan Murid Sekolah Menengah Pertama (SMP) di Bawah Kementerian Pendidikan dan Kebudayaan Menurut Kecamatan di Kabupaten/Kota Dogiyai, 2018/2019 dan 2019/2020**  
**Number of Schools, Teachers, and Pupils in Junior High Schools Under The Ministry of Education and Culture by Subdistrict in Dogiyai Regency/Municipality, 2018/2019 dan 2019/2020**

Kecamatan Subdistrict	Sekolah/Schools					
	Negeri/Public		Swasta/Private		Jumlah/Total	
	2018/2019	2019/2020	2018/2019	2019/2020	2018/2019	2019/2020
(1)	(2)	(3)	(4)	(5)	(6)	(7)
Sukikai Selatan	...	...	...	...	0	0
Piyaiye	...	...	...	...	0	1
Mapia Barat	...	...	...	...	1	1
Mapia Tengah	...	...	...	...	3	2
Mapia	...	...	...	...	1	1
Dogiyai	...	...	...	...	1	1
Kamu Selatan	...	...	...	...	3	2
Kamu	...	...	...	...	1	1
Kamu Timur	...	...	...	...	1	0
Kamu Utara	...	...	...	...	2	2
<b>Kabupaten Dogiyai</b>	...	...	...	...	<b>13</b>	<b>11</b>

Lanjutan Tabel/*Continued Table* 4.1.5

Kecamatan Subdistrict	Guru <sup>1</sup> /Teachers <sup>1</sup>					
	Negeri/Public		Swasta/Private		Jumlah/Total	
	2018/2019	2019/2020	2018/2019	2019/2020	2018/2019	2019/2020
(1)	(8)	(9)	(10)	(11)	(12)	(13)
Sukikai Selatan	...	...	...	...	...	...
Piyaiye	...	...	...	...	...	...
Mapia Barat	...	...	...	...	...	...
Mapia Tengah	...	...	...	...	...	...
Mapia	...	...	...	...	...	...
Dogiyai	...	...	...	...	...	...
Kamu Selatan	...	...	...	...	...	...
Kamu	...	...	...	...	...	...
Kamu Timur	...	...	...	...	...	...
Kamu Utara	...	...	...	...	...	...
<b>Kabupaten Dogiyai</b>	...	...	...	...	...	...

Lanjutan Tabel/*Continued Table 4.1.5*

Kecamatan Subdistrict	Murid/Students					
	Negeri/Public		Swasta/Private		Jumlah/Total	
	2018/2019	2019/2020	2018/2019	2019/2020	2018/2019	2019/2020
(1)	(14)	(15)	(16)	(17)	(18)	(19)
Sukikai Selatan	...	...	...	...	...	...
Piyaiye	...	...	...	...	...	...
Mapia Barat	...	...	...	...	...	...
Mapia Tengah	...	...	...	...	...	...
Mapia	...	...	...	...	...	...
Dogiyai	...	...	...	...	...	...
Kamu Selatan	...	...	...	...	...	...
Kamu	...	...	...	...	...	...
Kamu Timur	...	...	...	...	...	...
Kamu Utara	...	...	...	...	...	...
<b>Kabupaten Dogiyai</b>	...	...	...	...	...	...

Catatan/Note: <sup>1</sup> Jumlah guru termasuk kepala sekolah dan guru/*The total of teachers including headmaster and teacher*

Sumber/Source: Kementerian Pendidikan dan Kebudayaan, Data Semester Ganjil/*Ministry of Educations and Culture, Odd Semester Data*

**Tabel**  
**Table** 4.1.6

**Jumlah Sekolah, Guru, dan Murid Madrasah Tsanawiyah (MTs) di Bawah Kementerian Agama Menurut Kecamatan di Kabupaten/Kota Dogiyai, 2018/2019 dan 2019/2020**  
**Number of Schools, Teachers, and Pupils in Madrasah Tsanawiyah (MTs) Under The Ministry of Religious Affairs by Subdistrict in Dogiyai Regency/Municipality, 2018/2019 dan 2019/2020**

Kecamatan Subdistrict	Sekolah/Schools		Guru/Teachers		Murid/Pupils	
	2018/2019	2019/2020	2018/2019	2019/2020	2018/2019	2019/2020
(1)	(2)	(3)	(4)	(5)	(6)	(7)
Sukikai Selatan	...	...	...	...	...	...
Piyaiye	...	...	...	...	...	...
Mapia Barat	...	...	...	...	...	...
Mapia Tengah	...	...	...	...	...	...
Mapia	...	...	...	...	...	...
Dogiyai	...	...	...	...	...	...
Kamu Selatan	...	...	...	...	...	...
Kamu	...	...	...	...	...	...
Kamu Timur	...	...	...	...	...	...
Kamu Utara	...	...	...	...	...	...
<b>Kabupaten Dogiyai</b>	...	...	...	...	...	...

Catatan/Note: ...

Sumber/Source: Kementerian Agama, Data Semester Ganjil/Ministry of Religious Affairs, Odd Semester Data



**Tabel**  
**Table** 4.1.7

**Jumlah Sekolah, Guru, dan Murid Sekolah Menengah Atas (SMA) di Bawah Kementerian Pendidikan dan Kebudayaan Menurut Kecamatan di Kabupaten/Kota Dogiyai, 2018/2019 dan 2019/2020**  
**Number of Schools, Teachers, and Pupils in Senior High Schools Under The Ministry of Education and Culture by Subdistrict in Dogiyai Regency/Municipality, 2018/2019 dan 2019/2020**

Kecamatan Subdistrict	Sekolah/Schools					
	Negeri/Public		Swasta/Private		Jumlah/Total	
	2018/2019	2019/2020	2018/2019	2019/2020	2018/2019	2019/2020
(1)	(2)	(3)	(4)	(5)	(6)	(7)
Sukikai Selatan	...	...	...	...	0	0
Piyaiye	...	...	...	...	0	0
Mapia Barat	...	...	...	...	0	0
Mapia Tengah	...	...	...	...	0	0
Mapia	...	...	...	...	1	1
Dogiyai	...	...	...	...	0	0
Kamu Selatan	...	...	...	...	1	0
Kamu	...	...	...	...	1	2
Kamu Timur	...	...	...	...	0	0
Kamu Utara	...	...	...	...	0	0
<b>Kabupaten Dogiyai</b>	...	...	...	...	<b>3</b>	<b>3</b>

Lanjutan Tabel/*Continued Table 4.1.7*

Kecamatan Subdistrict	Guru <sup>1</sup> /Teachers <sup>1</sup>					
	Negeri/Public		Swasta/Private		Jumlah/Total	
	2018/2019	2019/2020	2018/2019	2019/2020	2018/2019	2019/2020
(1)	(8)	(9)	(10)	(11)	(12)	(13)
Sukikai Selatan	...	...	...	...	...	...
Piyaiye	...	...	...	...	...	...
Mapia Barat	...	...	...	...	...	...
Mapia Tengah	...	...	...	...	...	...
Mapia	...	...	...	...	...	...
Dogiyai	...	...	...	...	...	...
Kamu Selatan	...	...	...	...	...	...
Kamu	...	...	...	...	...	...
Kamu Timur	...	...	...	...	...	...
Kamu Utara	...	...	...	...	...	...
<b>Kabupaten Dogiyai</b>	...	...	...	...	...	...

Lanjutan Tabel/*Continued Table 4.1.7*

Kecamatan Subdistrict	Murid/Students					
	Negeri/Public		Swasta/Private		Jumlah/Total	
	2018/2019	2019/2020	2018/2019	2019/2020	2018/2019	2019/2020
(1)	(14)	(15)	(16)	(17)	(18)	(19)
Sukikai Selatan	...	...	...	...	...	...
Piyaiye	...	...	...	...	...	...
Mapia Barat	...	...	...	...	...	...
Mapia Tengah	...	...	...	...	...	...
Mapia	...	...	...	...	...	...
Dogiyai	...	...	...	...	...	...
Kamu Selatan	...	...	...	...	...	...
Kamu	...	...	...	...	...	...
Kamu Timur	...	...	...	...	...	...
Kamu Utara	...	...	...	...	...	...
<b>Kabupaten Dogiyai</b>	...	...	...	...	...	...

Catatan/Note: <sup>1</sup> Jumlah guru termasuk kepala sekolah dan guru/*The total of teachers including headmaster and teacher*

Sumber/Source: Kementerian Pendidikan dan Kebudayaan, Data Semester Ganjil/*Ministry of Educations and Culture, Odd Semester Data*

**Tabel**  
**Table** 4.1.8

**Jumlah Sekolah, Guru, dan Murid Madrasah Aliyah (MA) di Bawah Kementerian Agama Menurut Kecamatan di Kabupaten/Kota Dogiyai, 2018/2019 dan 2019/2020**  
**Number of Schools, Teachers, and Pupils in Madrasah Aliyah (MA) Under the Ministry of Religious Affairs by Subdistrict in Dogiyai Regency/Municipality, 2018/2019 dan 2019/2020**

Kecamatan Subdistrict	Sekolah/Schools		Guru/Teachers		Murid/Pupils	
	2018/2019	2019/2020	2018/2019	2019/2020	2018/2019	2019/2020
(1)	(2)	(3)	(4)	(5)	(6)	(7)
Sukikai Selatan	...	...	...	...	...	...
Piyaiye	...	...	...	...	...	...
Mapia Barat	...	...	...	...	...	...
Mapia Tengah	...	...	...	...	...	...
Mapia	...	...	...	...	...	...
Dogiyai	...	...	...	...	...	...
Kamu Selatan	...	...	...	...	...	...
Kamu	...	...	...	...	...	...
Kamu Timur	...	...	...	...	...	...
Kamu Utara	...	...	...	...	...	...
<b>Kabupaten Dogiyai</b>	...	...	...	...	...	...

Catatan/Note: ...

Sumber/Source: Kementerian Agama, Data Semester Ganjil/Ministry of Religious Affairs, Odd Semester Data

**Tabel**  
**Table** 4.1.9

**Jumlah Sekolah, Guru, dan Murid Sekolah Menengah Kejuruan (SMK) di Bawah Kementerian Pendidikan dan Kebudayaan Menurut Kecamatan di Kabupaten/Kota Dogiyai, 2018/2019 dan 2019/2020**  
**Number of Schools, Teachers, and Pupils in Madrasah Aliyah (MA) Under the Ministry of Religious Affairs by Subdistrict in Dogiyai Regency/Municipality, 2018/2019 dan 2019/2020**

Kecamatan Subdistrict	Sekolah/Schools					
	Negeri/Public		Swasta/Private		Jumlah/Total	
	2018/2019	2019/2020	2018/2019	2019/2020	2018/2019	2019/2020
(1)	(2)	(3)	(4)	(5)	(6)	(7)
Sukikai Selatan	...	...	...	...	0	0
Piyaiye	...	...	...	...	0	0
Mapia Barat	...	...	...	...	0	0
Mapia Tengah	...	...	...	...	0	1
Mapia	...	...	...	...	0	0
Dogiyai	...	...	...	...	0	0
Kamu Selatan	...	...	...	...	0	0
Kamu	...	...	...	...	1	1
Kamu Timur	...	...	...	...	0	0
Kamu Utara	...	...	...	...	0	0
<b>Kabupaten Dogiyai</b>	...	...	...	...	<b>1</b>	<b>2</b>

Lanjutan Tabel/Continued Table 4.1.9

Kecamatan Subdistrict	Guru <sup>1</sup> /Teachers <sup>1</sup>					
	Negeri/Public		Swasta/Private		Jumlah/Total	
	2018/2019	2019/2020	2018/2019	2019/2020	2018/2019	2019/2020
(1)	(8)	(9)	(10)	(11)	(12)	(13)
Sukikai Selatan	...	...	...	...	...	...
Piyaiye	...	...	...	...	...	...
Mapia Barat	...	...	...	...	...	...
Mapia Tengah	...	...	...	...	...	...
Mapia	...	...	...	...	...	...
Dogiyai	...	...	...	...	...	...
Kamu Selatan	...	...	...	...	...	...
Kamu	...	...	...	...	...	...
Kamu Timur	...	...	...	...	...	...
Kamu Utara	...	...	...	...	...	...
<b>Kabupaten Dogiyai</b>	...	...	...	...	...	...

Lanjutan Tabel/*Continued Table 4.1.9*

Kecamatan Subdistrict	Murid/Students					
	Negeri/Public		Swasta/Private		Jumlah/Total	
	2018/2019	2019/2020	2018/2019	2019/2020	2018/2019	2019/2020
(1)	(14)	(15)	(16)	(17)	(18)	(19)
Sukikai Selatan	...	...	...	...	...	...
Piyaiye	...	...	...	...	...	...
Mapia Barat	...	...	...	...	...	...
Mapia Tengah	...	...	...	...	...	...
Mapia	...	...	...	...	...	...
Dogiyai	...	...	...	...	...	...
Kamu Selatan	...	...	...	...	...	...
Kamu	...	...	...	...	...	...
Kamu Timur	...	...	...	...	...	...
Kamu Utara	...	...	...	...	...	...
<b>Kabupaten Dogiyai</b>	...	...	...	...	...	...

Catatan/Note: ...

Sumber/Source: Kementerian Agama, Data Semester Ganjil/Ministry of Religious Affairs, Odd Semester Data

**Tabel** 4.1.10 **Jumlah Desa<sup>1</sup>/Kelurahan yang Memiliki Fasilitas Sekolah Menurut Kecamatan dan Tingkat Pendidikan di Kabupaten/Kota Dogiyai, 2014– 2019**  
**Number of Villages<sup>1</sup>/Kelurahan Having Educational Facilities by Subdistrict and Educational Level in Dogiyai Regency/Municipality, 2014– 2019**

Kecamatan Subdistrict	SD Primary School		
	2014	2018	2019
(1)	(2)	(3)	(4)
Sukikai Selatan	5	3	4
Piyaiye	6	7	8
Mapia Barat	5	3	4
Mapia Tengah	7	7	6
Mapia	9	5	7
Dogiyai	4	5	5
Kamu Selatan	7	5	5
Kamu	6	5	5
Kamu Timur	5	4	0
Kamu Utara	9	8	7
<b>Kabupaten Dogiyai</b>	<b>63</b>	<b>52</b>	<b>51</b>



Lanjutan Tabel/*Continued Table* 4.1.10

Kecamatan <i>Subdistrict</i>	SMP <i>Junior High School</i>		
	2014	2018	2019
(1)	(5)	(6)	(7)
Sukikai Selatan	0	0	0
Piyaiye	1	0	1
Mapia Barat	1	1	1
Mapia Tengah	2	3	2
Mapia	2	1	1
Dogiyai	1	1	1
Kamu Selatan	2	3	2
Kamu	2	1	1
Kamu Timur	1	1	0
Kamu Utara	2	2	2
<b>Kabupaten Dogiyai</b>	<b>14</b>	<b>13</b>	<b>11</b>

Lanjutan Tabel/*Continued Table* 4.1.10

Kecamatan Subdistrict	SMA Senior High School		
	2014	2018	2019
(1)	(8)	(9)	(10)
Sukikai Selatan	0	0	0
Piyaiye	0	0	0
Mapia Barat	0	0	0
Mapia Tengah	0	0	0
Mapia	1	1	1
Dogiyai	0	0	0
Kamu Selatan	0	1	0
Kamu	1	1	2
Kamu Timur	0	0	0
Kamu Utara	0	0	0
<b>Kabupaten Dogiyai</b>	<b>2</b>	<b>3</b>	<b>3</b>

Lanjutan Tabel/*Continued Table* 4.1.10

Kecamatan <i>Subdistrict</i>	SMK <i>Vocational School</i>		
	2014	2018	2019
(1)	(11)	(12)	(13)
Sukikai Selatan	0	0	0
Piyaiye	0	0	0
Mapia Barat	0	0	0
Mapia Tengah	0	0	1
Mapia	0	0	0
Dogiyai	0	0	0
Kamu Selatan	0	0	0
Kamu	1	1	1
Kamu Timur	0	0	0
Kamu Utara	0	1	0
<b>Kabupaten Dogiyai</b>	<b>1</b>	<b>2</b>	<b>2</b>

Lanjutan Tabel/*Continued Table 4.1.10*

Kecamatan Subdistrict	Perguruan Tinggi University		
	2014	2018	2019
(1)	(14)	(15)	(16)
Sukikai Selatan	0	0	0
Piyaiye	0	0	0
Mapia Barat	0	0	0
Mapia Tengah	0	0	0
Mapia	0	0	0
Dogiyai	0	0	0
Kamu Selatan	0	0	0
Kamu	0	0	1
Kamu Timur	0	0	0
Kamu Utara	0	0	0
<b>Kabupaten Dogiyai</b>	<b>0</b>	<b>0</b>	<b>1</b>

Catatan/Note: Data tahun 2014 tidak tersedia/Data in 2014 not available

Sumber/Source: BPS, Pendataan Potensi Desa (Podes)/ BPS-Statistics Indonesia, Village Potential Data Collection

**Tabel** 4.1.11  
**Table**

**Angka Partisipasi Murni (APM) dan Angka Partisipasi Kasar (APK) Menurut Jenjang Pendidikan di Kabupaten Dogiyai, 2018 dan 2019**  
**Net Participation Rates and Gross Participation Rates by Educational Level in Dogiyai Regency, 2018 and 2019**

Jenjang Pendidikan Educational Level	Angka Partisipasi Murni (APM) Net Participation Rates		Angka Partisipasi Kasar (APK) Gross Participation Rates	
	2018	2019	2018	2019
(1)	(2)	(3)	(4)	(5)
SD/MI Elementary School				
SMP/MTs Junior High School				
SMA/SMK/MA Senior High School				

Catatan/Note: ...

Sumber/Source: BPS, Survei Sosial Ekonomi Nasional (Susenas)/BPS-Statistics Indonesia, National Socioeconomic Survey

**Tabel** 4.1.12 **Persentase Penduduk Berumur 15 Tahun ke Atas yang Melek Huruf Menurut Kelompok Umur di Kabupaten/Kota Dogiyai, 2018 dan 2019**  
**Table** 4.1.12 **Percentage of Literate People Aged 15 Years and Over by Age Group in Dogiyai Regency/Municipality, 2018 and 2019**

Kelompok Umur Age Group	2018	2019
(1)	(2)	(3)
15–19	87,43	91,45
20–24	79,54	78,65
25–29	48,26	51,16
30–34	29,35	51,70
35–39	38,50	50,58
40–44	15,33	47,81
45–49	37,21	52,11
50+	12,61	47,98
<b>Jumlah/Total</b>	<b>42,24</b>	<b>58,48</b>
<b>15–24</b>	<b>83,34</b>	<b>86,15</b>
<b>15–44</b>	<b>53,53</b>	<b>60,94</b>
<b>45+</b>	<b>73,16</b>	<b>50,07</b>

Catatan/Note: ...

Sumber/Source: BPS, Survei Sosial Ekonomi Nasional (Susenas)/BPS-Statistics Indonesia, National Socioeconomic Survey

## 4.2 KESEHATAN HEALTH

**Tabel** 4.2.1 **Jumlah Desa<sup>1</sup>/Kelurahan Yang Memiliki Sarana Kesehatan Menurut Kecamatan di Kabupaten Dogiyai, 2014–2019**  
**Table** 4.2.1 **Number of Villages<sup>1</sup>/Kelurahan Having Health Facilities by Subdistrict in Dogiyai Regency, 2014–2019**

Kecamatan Subdistrict	Rumah Sakit Hospital		
	2014	2018	2019
(1)	(2)	(3)	(4)
Sukikai Selatan	0	0	0
Piyaiye	0	0	0
Mapia Barat	0	0	0
Mapia Tengah	0	0	0
Mapia	0	0	0
Dogiyai	0	0	0
Kamu Selatan	0	0	0
Kamu	0	0	0
Kamu Timur	0	0	0
Kamu Utara	0	0	0
<b>Kabupaten Dogiyai</b>	<b>0</b>	<b>0</b>	<b>0</b>

Lanjutan Tabel/*Continued Table 4.2.1*

Kecamatan <i>Subdistrict</i>	Rumah Sakit Bersalin <i>Maternity Hospital</i>		
	2014	2018	2019
(1)	(5)	(6)	(7)
Sukikai Selatan	0	0	0
Piyaiye	0	0	0
Mapia Barat	0	0	0
Mapia Tengah	0	0	0
Mapia	0	0	0
Dogiyai	0	0	0
Kamu Selatan	0	0	0
Kamu	0	0	0
Kamu Timur	0	0	0
Kamu Utara	0	0	0
<b>Kabupaten Dogiyai</b>	<b>0</b>	<b>0</b>	<b>0</b>



Lanjutan Tabel/*Continued Table 4.2.1*

Kecamatan <i>Subdistrict</i>	Poliklinik <i>Polyclinic</i>		
	2014	2018	2019
(1)	(8)	(9)	(10)
Sukikai Selatan	...	0	0
Piyaiye	...	0	0
Mapia Barat	...	0	0
Mapia Tengah	...	0	0
Mapia	...	0	0
Dogiyai	...	0	0
Kamu Selatan	...	0	0
Kamu	...	0	0
Kamu Timur	...	0	0
Kamu Utara	...	0	0
<b>Kabupaten Dogiyai</b>	...	<b>0</b>	<b>0</b>

Lanjutan Tabel/Continued Table 4.2.1

Kecamatan Subdistrict	Puskesmas Public Health Center		
	2014	2018	2019
(1)	(11)	(12)	(13)
Sukikai Selatan	1	0	1
Piyaiye	1	2	1
Mapia Barat	1	1	1
Mapia Tengah	2	1	1
Mapia	1	0	1
Dogiyai	1	2	1
Kamu Selatan	1	1	0
Kamu	1	0	2
Kamu Timur	1	1	0
Kamu Utara	1	1	1
<b>Kabupaten Dogiyai</b>	<b>11</b>	<b>9</b>	<b>9</b>

Lanjutan Tabel/*Continued Table 4.2.1*

Kecamatan <i>Subdistrict</i>	Puskesmas Pembantu <i>Subsidiary of Public Health Center</i>		
	2014	2018	2019
(1)	(14)	(15)	(16)
Sukikai Selatan	3	2	0
Piyaiye	4	0	3
Mapia Barat	4	2	2
Mapia Tengah	4	3	2
Mapia	1	0	1
Dogiyai	1	1	2
Kamu Selatan	3	2	1
Kamu	1	1	5
Kamu Timur	1	0	0
Kamu Utara	1	1	1
<b>Kabupaten Dogiyai</b>	<b>23</b>	<b>12</b>	<b>17</b>

Lanjutan Tabel/Continued Table 4.2.1

Kecamatan Subdistrict	Apotek Pharmacy		
	2014	2018	2019
(1)	(17)	(18)	(19)
Sukikai Selatan	0	0	0
Piyaiye	0	0	0
Mapia Barat	0	0	0
Mapia Tengah	0	0	0
Mapia	0	0	0
Dogiyai	0	0	0
Kamu Selatan	0	0	0
Kamu	2	1	1
Kamu Timur	0	0	0
Kamu Utara	0	0	0
<b>Kabupaten Dogiyai</b>	<b>2</b>	<b>1</b>	<b>1</b>

Catatan/Note:

Sumber/Source: BPS, Pendataan Potensi Desa (Podes)/BPS-Statistics Indonesia, Village Potential Data Collecting

### 4.3 AGAMA DAN SOSIAL LAINNYA RELIGION AND OTHER SOCIAL AFFAIRS

**Tabel** 4.3.1 **Jumlah Penduduk Menurut Kecamatan dan Agama yang Dianut di Kabupaten/Kota Dogiyai, 2019**  
**Table** 4.3.1 **Population by Subdistrict and Religion in Dogiyai Regency/ Municipality, 2019**

Kecamatan Subdistrict	Islam	Protestan Protestant	Katolik Catholic	Hindu	Budha Buddha	Lainnya Others
(1)	(2)	(3)	(4)	(5)	(6)	(7)
Sukikai Selatan	...	...	...	...	...	...
Piyaiye	...	...	...	...	...	...
Mapia Barat	...	...	...	...	...	...
Mapia Tengah	...	...	...	...	...	...
Mapia	...	...	...	...	...	...
Dogiyai	...	...	...	...	...	...
Kamu Selatan	...	...	...	...	...	...
Kamu	...	...	...	...	...	...
Kamu Timur	...	...	...	...	...	...
Kamu Utara	...	...	...	...	...	...
<b>Kabupaten Dogiyai</b>	...	...	...	...	...	...

Catatan/Note: ... Data Tidak Tersedia/Data Unavailable

Sumber/Source: Kementerian Agama Kabupaten Dogiyai/Ministry of Religious Affairs of Dogiyai Regency

**Tabel**  
**Table** 4.3.2

**Jumlah Tempat Peribadatan Menurut Kecamatan di**  
**Kabupaten/Kota Dogiyai, 2019**  
**Number of Places of Worship by Subdistrict in Dogiyai**  
**Regency/Municipality, 2019**

Kecamatan Subdistrict	Masjid Mosque	Mushola Pray Room	Gereja Protestan Protestant Church	Gereja Katholik Catholic Church	Pura Temple	Vihara
(1)	(2)	(3)	(4)	(5)	(6)	(7)
Sukikai Selatan	...	...	...	...	...	...
Piyaiye	...	...	...	...	...	...
Mapia Barat	...	...	...	...	...	...
Mapia Tengah	...	...	...	...	...	...
Mapia	...	...	...	...	...	...
Dogiyai	...	...	...	...	...	...
Kamu Selatan	...	...	...	...	...	...
Kamu	...	...	...	...	...	...
Kamu Timur	...	...	...	...	...	...
Kamu Utara	...	...	...	...	...	...
<b>Kabupaten Dogiyai</b>	...	...	...	...	...	...

Catatan/Note: ... Data Tidak Tersedia/Data Unavailable

Sumber/Source: Kementerian Agama Kabupaten Dogiyai/Ministry of Religious of Dogiyai Regency

**Tabel**  
**Table** 4.3.3

**Jumlah Desa<sup>1</sup>/Kelurahan yang Mengalami Bencana Alam<sup>2</sup>  
Menurut Kecamatan di Kabupaten/Kota Dogiyai, 2011–  
2018**  
**Number of Villages<sup>1</sup>/Kelurahan that Had Natural Disaster<sup>2</sup>  
by Subdistrict in Dogiyai Regency/Municipality, 2011–  
2018**

Kecamatan Subdistrict	Banjir/Flood			
	2011	2014	(2018)	2019
(1)	(2)	(3)	(4)	(5)
Sukikai Selatan	...	...	0	0
Piyaiye	...	...	1	1
Mapia Barat	...	...	1	1
Mapia Tengah	...	...	6	6
Mapia	...	...	6	6
Dogiyai	...	...	7	7
Kamu Selatan	...	...	12	12
Kamu	...	...	2	0
Kamu Timur	...	...	0	5
Kamu Utara	...	...	6	0
<b>Kabupaten Dogiyai</b>	...	...	<b>41</b>	<b>31</b>

Lanjutan Tabel/*Continued Table 4.3.3*

Kecamatan Subdistrict	Gempa Bumi/ <i>Earthquake</i>			
	2011	2014	2018	2019
(1)	(5)	(6)	(7)	(8)
Sukikai Selatan	...	...	0	0
Piyaiye	...	...	7	0
Mapia Barat	...	...	0	0
Mapia Tengah	...	...	0	0
Mapia	...	...	0	0
Dogiyai	...	...	2	0
Kamu Selatan	...	...	0	0
Kamu	...	...	0	0
Kamu Timur	...	...	0	0
Kamu Utara	...	...	0	0
<b>Kabupaten Dogiyai</b>	...	...	<b>9</b>	<b>0</b>



Lanjutan Tabel/*Continued Table* 4.3.3

Kecamatan <i>Subdistrict</i>	Tanah Longsor/ <i>Landslide</i>			
	2011	2014	2018	2019
(1)	(8)	(9)	(10)	(11)
Sukikai Selatan	...	...	1	0
Piyaiye	...	...	1	8
Mapia Barat	...	...	1	0
Mapia Tengah	...	...	7	1
Mapia	...	...	6	0
Dogiyai	...	...	3	0
Kamu Selatan	...	...	0	0
Kamu	...	...	0	0
Kamu Timur	...	...	0	0
Kamu Utara	...	...	2	2
<b>Kabupaten Dogiyai</b>	...	...	<b>21</b>	<b>11</b>

Catatan/*Note*: .. Data Tidak Tersedia/*Data Unavailable*

Sumber/*Source*: BPS, Pendataan Potensi Desa (Podes)/*BPS-Statistics Indonesia, Village Potential Data Collecting*

#### 4.4 KEMISKINAN POVERTY

**Tabel** 4.4.1 **Garis Kemiskinan, Jumlah, dan Persentase Penduduk Miskin di Kabupaten/Kota Dogiyai, 2012–2019**  
**Table** 4.4.1 **Poverty Line, Number, and Percentage of Poor People in Dogiyai Regency/Municipality, 2012–2019**

Tahun Year	Garis Kemiskinan (rupiah/kapita/bulan) Poverty Line (rupiah/capita/month)	Jumlah Penduduk Miskin (ribu) Number of Poor People (thousand)	Persentase Penduduk Miskin Percentage of Poor People
(1)	(2)	(3)	(4)
2012	336 899	26,51	30,08
2013	345 421	28,93	32,25
2014	349 726	26,55	29,10
2015	385 923	26,68	29,10
2016	427 149	29,15	31,21
2017	417 762	28,75	30,36
2018	477 674	29,32	30,48
2019	492,905	30,37	31,12

Catatan/Note: ...

Sumber/Source: .BPS, Survei Sosial Ekonomi Nasional Maret/BPS-Statistics Indonesia, March National Socioeconomic Survey

**Tabel**  
**Table** 4.4.2

**Indeks Kedalaman Kemiskinan dan Indeks Keparahan Kemiskinan di Kabupaten/Kota Dogiyai, 2012–2019**  
**Poverty Gap Index and Poverty Severity Index in Dogiyai Regency/Municipality, 2012–2019**

Tahun Year	Indeks Kedalaman Kemiskinan Poverty Gap Index	Indeks Keparahan Kemiskinan Poverty Severity Index
(1)	(2)	(3)
2012	3,24	0,64
2013	4,61	0,94
2014	4,51	1,02
2015	7,72	3,00
2016	9,30	3,78
2017	4,84	1,22
2018	5,75	1,53
2019	6,30	1,82

Catatan/Note: ...

Sumber/Source: .BPS, Survei Sosial Ekonomi Nasional Maret/BPS-Statistics Indonesia, March National Socioeconomic Survey



# 05

**PERTANIAN, KEHUTANAN, PETERNAKAN,  
DAN PERIKANAN**  
*AGRICULTURE, FORESTRY, LIVESTOCK,  
AND FISHERY*



INFOGRAFIS  
PEMBATAS BAB 05



**PENJELASAN TEKNIS**

1. Data pokok tanaman pangan yang dikumpulkan adalah luas panen dan produktivitas (hasil per hektar). Produksi tanaman pangan merupakan hasil perkalian antara luas panen dengan produktivitas. Pengumpulan data luas panen dilakukan setiap bulan dengan pendekatan area kecamatan di seluruh wilayah Indonesia. Pengumpulan data produktivitas dilakukan melalui pengukuran langsung pada plot ubinan berukuran 2½ m x 2½ m. Pengumpulan data produktivitas dilakukan setiap subround (empat bulanan) pada waktu panen petani.
2. Data produksi padi dan palawija yang disajikan adalah dalam kualitas: gabah kering giling (padi), pipilan kering (jagung), biji kering (kedelai dan kacang tanah), dan umbi basah (ubi kayu dan ubi jalar).
3. Tanaman sayuran semusim adalah tanaman sumber vitamin, garam mineral dan lain-lain yang dikonsumsi dari bagian tanaman yang berupa daun, bunga, buah, dan umbinya, yang berumur kurang dari satu tahun. Tanaman buah-buahan semusim adalah tanaman sumber vitamin, garam mineral, dan lain-lain yang dikonsumsi dari bagian tanaman yang berupa buah, berumur kurang dari satu tahun, tidak

**TECHNICAL NOTES**

1. *The main food crops data collected consists of harvested area and productivity (yield per hectare). Food crops production is generated by harvested area multiplied by productivity. The harvested area data is collected every month using sub district area approach in all sub district in Indonesia. The productivity data collection is conducted by a direct measurement in 2½m x 2½m crop cutting plot. The productivity measurement is conducted in every subround (four monthly) at the time when farmers are harvesting their crops.*
2. *Production of paddy and secondary crops data are presented in the form of: dry unhusked rice (paddy), dry loose maize (maize), dry shells crops (soybeans and peanuts), and fresh roots (cassava and sweet potatoes).*
3. *Seasonal vegetable plants are plants which are the sources of vitamin, mineral salt, etc, consumed from the part of the plant in the form of leaf, flower, fruit, and root with the age of less than one year. Seasonal fruit plants are plants which are the sources of vitamin, mineral salt, etc, consumed from the part of the plant in the form of fruits. These plants are creeps with the age of less than one year.*

1. berbentuk pohon/rumpun tetapi menjalar dan berbatang lunak
2. Tanaman buah-buahan tahunan adalah tanaman sumber vitamin, garam mineral, dan lain-lain yang dikonsumsi dari bagian tanaman yang berupa buah dan merupakan tanaman tahunan. Tanaman sayuran tahunan adalah tanaman sumber vitamin, garam mineral, dan lain-lain yang dikonsumsi dari bagian tanaman yang berupa daun dan atau buah yang berumur lebih dari satu tahun.
3. Tanaman bio-farmaka adalah tanaman yang bermanfaat untuk obat-obatan, kosmetik, dan kesehatan yang dikonsumsi atau digunakan dari bagian-bagian tanaman seperti daun, batang, buah, umbi (rimpang) ataupun akar.
4. Tanaman hias adalah tanaman yang mempunyai nilai keindahan baik bentuk, warna daun, tajuk maupun bunganya, sering digunakan untuk penghias pekarangan dan lain sebagainya
4. *Annual fruit plants are plants which are the sources of vitamin, contained mineral salt, etc, consumed from the part of plant in the form of fruit and more than one year of age. Annual vegetable plants are plants which are the sources of vitamin, contained mineral salt, etc, consumed from the part of the plant in the form of vegetable and more than one year of age.*
5. *Medicinal plants are plants which are useful for medicine. It is consumed from part of the plant such as leaf, flower, fruit, tuber, and root.*
6. *Ornamental plants are plants which have a beauty value, either in shape, colour of leaf or crown of flower, and they are often used as a yard decorator*

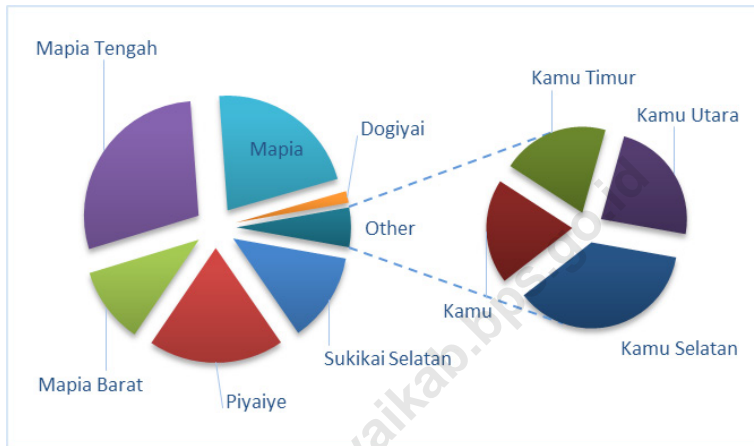


**ULASAN**

**DESCRIPTION**

<https://dogiyaikab.bps.go.id>

**Gambar 5.1** Luas Daerah menurut Kecamatan (%), 2019  
**Figures 5.1** Area of Subdistrict (%), 2019



Sumber/Source : Berdasarkan Peraturan Menteri Dalam Negeri No. 66 Tahun 2011 tanggal 28 Desember 2011  
Based on Minister Of Home Affairs Regulation No 66/2011, December 28, 2011

## 5.1 HORTIKULTURA

### HORTICULTURE

**Tabel** 5.1.1 **Luas Panen Tanaman Sayuran Menurut Kecamatan dan Jenis Tanaman di Kabupaten Dogiyai (ha), 2018 dan 2019**  
**Table** 5.1.1 **Harvested Area of Vegetables by Subdistrict and Kind of Plant in Dogiyai Regency (ha), 2018 and 2019**

Kecamatan Subdistrict	Bawang Merah/Shallot		Cabai/Chili	
	2018	2019	2018	2019
(1)	(2)	(3)	(4)	(5)
Sukikai Selatan	...	...	...	...
Piyaiye	...	...	...	...
Mapia Barat	...	...	...	...
Mapia Tengah	...	...	...	...
Mapia	...	...	...	...
Dogiyai	...	...	...	...
Kamu Selatan	...	...	...	...
Kamu	...	...	...	...
Kamu Timur	...	...	...	...
Kamu Utara	...	...	...	...
<b>Kabupaten Dogiyai</b>	...	...	...	...

Lanjutan Tabel/Continued Table 5.1.1

Kecamatan Subdistrict	Kentang/Potato		Kubis/Cabbage	
	2018	2019	2018	2019
(1)	(6)	(7)	(8)	(9)
Sukikai Selatan	...	...	...	...
Piyaiye	...	...	...	...
Mapia Barat	...	...	...	...
Mapia Tengah	...	...	...	...
Mapia	...	...	...	...
Dogiyai	...	...	...	...
Kamu Selatan	...	...	...	...
Kamu	...	...	...	...
Kamu Timur	...	...	...	...
Kamu Utara	...	...	...	...
<b>Kabupaten Dogiyai</b>	...	...	...	...

Lanjutan Tabel/*Continued Table 5.1.1*

Kecamatan Subdistrict	Petsai <i>Chinese Cabbage</i>		Tomat/Tomato		Bawang Putih/Garlic	
	2018	2019	2018	2019	2018	2019
(1)	(10)	(11)	(12)	(13)	(14)	(15)
Sukikai Selatan	...	...	...	...	...	...
Piyaiye	...	...	...	...	...	...
Mapia Barat	...	...	...	...	...	...
Mapia Tengah	...	...	...	...	...	...
Mapia	...	...	...	...	...	...
Dogiyai	...	...	...	...	...	...
Kamu Selatan	...	...	...	...	...	...
Kamu	...	...	...	...	...	...
Kamu Timur	...	...	...	...	...	...
Kamu Utara	...	...	...	...	...	...
<b>Kabupaten Dogiyai</b>	...	...	...	...	...	...

Catatan/Note: ... Data Tidak Tersedia/*Data Unavailable*

Sumber/Source: BPS, Statistik Pertanian Hortikultura SPH-SBS/BPS-Statistics Indonesia, Agricultural Statistic for Horticulture SPH-SBS

**Tabel**  
**Table** 5.1.2

**Produksi Tanaman Sayuran Menurut Kecamatan dan Jenis Tanaman di Kabupaten Dogiyai (ton), 2018 dan 2019**  
**Production of Vegetables by Subdistrict and Kind of Plant in Dogiyai Regency (ton), 2018 dan 2019**

Kecamatan Subdistrict	Bawang Merah/Shallot		Cabai/Chili	
	2018	2019	2018	2019
(1)	(2)	(3)	(4)	(5)
Sukikai Selatan	...	...	...	...
Piyaiye	...	...	...	...
Mapia Barat	...	...	...	...
Mapia Tengah	...	...	...	...
Mapia	...	...	...	...
Dogiyai	...	...	...	...
Kamu Selatan	...	...	...	...
Kamu	...	...	...	...
Kamu Timur	...	...	...	...
Kamu Utara	...	...	...	...
<b>Kabupaten Dogiyai</b>	...	...	...	...

Lanjutan Tabel/*Continued Table* 5.1.2

Kecamatan Subdistrict	Kentang/Potato		Kubis/Cabbage	
	2018	2019	2018	2019
(1)	(6)	(7)	(8)	(9)
Sukikai Selatan	...	...	...	...
Piyaiye	...	...	...	...
Mapia Barat	...	...	...	...
Mapia Tengah	...	...	...	...
Mapia	...	...	...	...
Dogiyai	...	...	...	...
Kamu Selatan	...	...	...	...
Kamu	...	...	...	...
Kamu Timur	...	...	...	...
Kamu Utara	...	...	...	...
<b>Kabupaten Dogiyai</b>	...	...	...	...

Lanjutan Tabel/Continued Table 5.1.2

Kecamatan Subdistrict	Petsai Chinese Cabbage		Tomat/Tomato		Bawang Putih/Garlic	
	2018	2019	2018	2019	2018	2019
(1)	(10)	(11)	(12)	(13)	(14)	(15)
Sukikai Selatan	...	...	...	...	...	...
Piyaiye	...	...	...	...	...	...
Mapia Barat	...	...	...	...	...	...
Mapia Tengah	...	...	...	...	...	...
Mapia	...	...	...	...	...	...
Dogiyai	...	...	...	...	...	...
Kamu Selatan	...	...	...	...	...	...
Kamu	...	...	...	...	...	...
Kamu Timur	...	...	...	...	...	...
Kamu Utara	...	...	...	...	...	...
<b>Kabupaten Dogiyai</b>	...	...	...	...	...	...

Catatan/Note: ... Data Tidak Tersedia/Data Unavailable

Sumber/Source: BPS, Statistik Pertanian Hortikultura SPH-SBS/BPS-Statistics Indonesia, Agricultural Statistic for Horticulture SPH-SBS



**Tabel** 5.1.3 **Luas Panen Tanaman Sayuran dan Buah-buahan Semusim Menurut Jenis Tanaman di Kabupaten Dogiyai (ha), 2016–2019**  
*Harvested Area of Seasonal Vegetables and Fruits by Kind of Plant in Dogiyai Regency (ha), 2016–2019*

Jenis Tanaman Kind of Plants	2016	2017	2018	2019
(1)	(2)	(3)	(4)	(5)

<https://dogiyaikab.bps.go.id>

Catatan/Note: ...  
 Sumber/Source: BPS, Statistik Pertanian Hortikultura SPH-SBS/BPS-Statistics Indonesia, Agricultural Statistic for Horticulture SPH-SBS

**Tabel** 5.1.4 **Produksi Tanaman Sayuran dan Buah-buahan Semusim Menurut Jenis Tanaman di Kabupaten Dogiyai (ton), 2016–2019**  
*Production of Seasonal Vegetables and Fruits by Kind of Plant in Dogiyai Regency (ha), 2016–2019*

Jenis Tanaman <i>Kind of Plants</i>	2016	2017	2018	2019
(1)	(2)	(3)	(4)	(5)

Catatan/Note: ...  
Sumber/Source: BPS, Statistik Pertanian Hortikultura SPH-SBS/BPS-Statistics Indonesia, Agricultural Statistic for Horticulture SPH-SBS

**Tabel**  
**Table** 5.1.5

**Luas Panen Tanaman Biofarmaka Menurut Kecamatan dan Jenis Tanaman di Kabupaten Dogiyai (m<sup>2</sup>), 2018 dan 2019**  
*Harvested Area of Medicinal Plants by Subdistrict and Kind of Plant in Dogiyai Regency (m<sup>2</sup>), 2018 and 2019*

Kecamatan Subdistrict	Jahe/Ginger		Laos/Lengkuas/Galanga	
	2018	2019	2018	2019
(1)	(2)	(3)	(4)	(5)
Sukikai Selatan	...	...	...	...
Piyaiye	...	...	...	...
Mapia Barat	...	...	...	...
Mapia Tengah	...	...	...	...
Mapia	...	...	...	...
Dogiyai	...	...	...	...
Kamu Selatan	...	...	...	...
Kamu	...	...	...	...
Kamu Timur	...	...	...	...
Kamu Utara	...	...	...	...
<b>Kabupaten Dogiyai</b>	...	...	...	...

Lanjutan Tabel/*Continued Table 5.1.5*

Kecamatan <i>Subdistrict</i>	Kencur/ <i>East Indian Galangal</i>		Kunyit/ <i>Turmeric</i>	
	2018	2019	2018	2019
(1)	(6)	(7)	(8)	(9)
Sukikai Selatan	...	...	...	...
Piyaiye	...	...	...	...
Mapia Barat	...	...	...	...
Mapia Tengah	...	...	...	...
Mapia	...	...	...	...
Dogiyai	...	...	...	...
Kamu Selatan	...	...	...	...
Kamu	...	...	...	...
Kamu Timur	...	...	...	...
Kamu Utara	...	...	...	...
<b>Kabupaten Dogiyai</b>	...	...	...	...

Catatan/*Note*: ... Data Tidak Tersedia/*Data Unavailable*

Sumber/*Source*: BPS, Statistik Pertanian Hortikultura SPH-SBS/*BPS-Statistics Indonesia, Agricultural Statistic for Horticulture SPH-SBS*



Lanjutan Tabel/*Continued Table 5.1.6*

Kecamatan Subdistrict	Kencur/ <i>East Indian Galangal</i>		Kunyit/ <i>Turmeric</i>	
	2018	2019	2018	2019
(1)	(6)	(7)	(8)	(9)
Nama Kabupaten/Kota				

Catatan/*Note:* ...

Sumber/*Source:* BPS, Statistik Pertanian Hortikultura SPH-TBF/*BPS-Statistics Indonesia, Agricultural Statistic for Horticulture SPH-TBF*

**Tabel 5.1.7** Luas Panen Tanaman Biofarmaka Menurut Jenis Tanaman di Kabupaten Dogiyai ( $m^2$ ), 2016–2019  
**Harvested Area of Medicinal Plants by Kind of Plant in Dogiyai Regency ( $m^2$ ), 2016–2019**

Jenis Tanaman Kind of Plants	2016	2017	2018	2019
(1)	(2)	(3)	(4)	(5)

Catatan/Note: ...

Sumber/Source: BPS, Statistik Pertanian Hortikultura SPH-TBF/BPS-Statistics Indonesia, Agricultural Statistic for Horticulture SPH-TBF

**Tabel** 5.1.8 **Produksi Tanaman Biofarmaka Menurut Jenis Tanaman di Kabupaten Dogiyai (kg), 2016–2019**  
**Table** **5.1.8** **Production of Medicinal Plants by Kind of Plant in Dogiyai Regency (kg), 2016–2019**

Jenis Tanaman Kind of Plants	2016	2017	2018	2019
(1)	(2)	(3)	(4)	(5)

Catatan/Note: ...  
 Sumber/Source: BPS, Statistik Pertanian Hortikultura SPH-TBF/BPS-Statistics Indonesia, Agricultural Statistic for Horticulture SPH-TBF



**Tabel**  
**Table** 5.1.9

**Luas Panen Tanaman Hias Menurut Kecamatan dan Jenis Tanaman di Kabupaten/Kota XXX (m<sup>2</sup>), 2018 and 2019**  
**Harvested Area of Ornamental Plants by Subdistrict and Kind of Plant in XXX Regency/Municipality (m<sup>2</sup>), 2018 and 2019**

Kecamatan Subdistrict	Anggrek/ <i>Orchid</i>		Krisan/ <i>Chrysantemum</i>	
	2018	2019	2018	2019
(1)	(2)	(3)	(4)	(5)
Sukikai Selatan	...	...	...	...
Piyaiye	...	...	...	...
Mapia Barat	...	...	...	...
Mapia Tengah	...	...	...	...
Mapia	...	...	...	...
Dogiyai	...	...	...	...
Kamu Selatan	...	...	...	...
Kamu	...	...	...	...
Kamu Timur	...	...	...	...
Kamu Utara	...	...	...	...
<b>Kabupaten Dogiyai</b>	...	...	...	...

Lanjutan Tabel/*Continued Table 5.1.9*

Kecamatan Subdistrict	Mawar/Rose		Sedap Malam/Tuberose	
	2018	2019	2018	2019
(1)	(6)	(7)	(8)	(9)
Sukikai Selatan	...	...	...	...
Piyaiye	...	...	...	...
Mapia Barat	...	...	...	...
Mapia Tengah	...	...	...	...
Mapia	...	...	...	...
Dogiyai	...	...	...	...
Kamu Selatan	...	...	...	...
Kamu	...	...	...	...
Kamu Timur	...	...	...	...
Kamu Utara	...	...	...	...
<b>Kabupaten Dogiyai</b>	...	...	...	...

Catatan/Note: ... Data Tidak Tersedia/*Data Unavailable*

Sumber/Source: BPS, Statistik Pertanian Hortikultura SPH-SBS/BPS-Statistics Indonesia, *Agricultural Statistic for Horticulture SPH-SBS*

**Tabel**  
**Table** 5.1.10

**Produksi Tanaman Hias Menurut Kecamatan dan Jenis Tanaman di Kabupaten Dogiyai (tangkai), 2018 and 2019**  
**Production of Ornamental Plants by Subdistrict and Kind of Plant in Dogiyai Regency (stalks), 2018 and 2019**

Kecamatan Subdistrict	Anggrek/ <i>Orchid</i>		Krisan/ <i>Chrysantemum</i>	
	2018	2019	2018	2019
(1)	(2)	(3)	(4)	(5)
Sukikai Selatan	...	...	...	...
Piyaiye	...	...	...	...
Mapia Barat	...	...	...	...
Mapia Tengah	...	...	...	...
Mapia	...	...	...	...
Dogiyai	...	...	...	...
Kamu Selatan	...	...	...	...
Kamu	...	...	...	...
Kamu Timur	...	...	...	...
Kamu Utara	...	...	...	...
<b>Kabupaten Dogiyai</b>	...	...	...	...

Lanjutan Tabel/*Continued Table* 5.1.10

Kecamatan <i>Subdistrict</i>	Mawar/Rose		Sedap Malam/Tuberose	
	2018	2019	2018	2019
(1)	(6)	(7)	(8)	(9)
Sukikai Selatan	...	...	...	...
Piyaiye	...	...	...	...
Mapia Barat	...	...	...	...
Mapia Tengah	...	...	...	...
Mapia	...	...	...	...
Dogiyai	...	...	...	...
Kamu Selatan	...	...	...	...
Kamu	...	...	...	...
Kamu Timur	...	...	...	...
Kamu Utara	...	...	...	...
<b>Kabupaten Dogiyai</b>	...	...	...	...

Catatan/*Note*: ... Data Tidak Tersedia/*Data Unavailable*

Sumber/*Source*: BPS, Statistik Pertanian Hortikultura SPH-SBS/*BPS-Statistics Indonesia, Agricultural Statistic for Horticulture SPH-SBS*

**Tabel**  
**Table** 5.1.11**Luas Panen Tanaman Hias Menurut Jenis Tanaman di  
Kabupaten Dogiyai (m<sup>2</sup>), 2016–2019**  
*Harvested Area of Ornamental Plants by Kind of Plant in  
Dogiyai Regency (m<sup>2</sup>), 2016–2019*

Jenis Tanaman <i>Kind of Plants</i>	2016	2017	2018	2019
(1)	(2)	(3)	(4)	(5)

Catatan/Note: ...

Sumber/Source: BPS, Statistik Pertanian Hortikultura SPH-TH/BPS-Statistics Indonesia, Agricultural Statistik for Horticulture SPH-TH

**Tabel  
Table** 5.1.12

**Produksi Tanaman Hias Menurut Jenis Tanaman di  
Kabupaten Dogiyai (tangkai), 2016–2019  
Production of Ornamental Plants by Kind of Plant in Dogiyai  
Regency (stalks), 2016–2019**

<b>Jenis Tanaman</b> <i>Kind of Plants</i>	2016	2017	2018	2019
(1)	(2)	(3)	(4)	(5)

Catatan/Note: ...  
Sumber/Source: BPS, Statistik Pertanian Hortikultura SPH-TH/BPS-Statistics Indonesia, Agricultural Statistik for Horticulture SPH-TH

**Tabel** 5.1.13 **Produksi Buah-buahan Menurut Kecamatan dan Jenis Tanaman di Kabupaten Dogiyai (ton), 2018 and 2019**  
**Table** 5.1.13 **Production of Fruits by Subdistrict and Kind of Plant in Dogiyai Regency (ton), 2018 and 2019**

Kecamatan Subdistrict	Mangga/Mango		Durian/Durian	
	2018	2019	2018	2019
(1)	(2)	(3)	(4)	(5)
Sukikai Selatan	...	...	...	...
Piyaiye	...	...	...	...
Mapia Barat	...	...	...	...
Mapia Tengah	...	...	...	...
Mapia	...	...	...	...
Dogiyai	...	...	...	...
Kamu Selatan	...	...	...	...
Kamu	...	...	...	...
Kamu Timur	...	...	...	...
Kamu Utara	...	...	...	...
<b>Kabupaten Dogiyai</b>	...	...	...	...

Lanjutan Tabel/*Continued Table* 5.1.13

Kecamatan <i>Subdistrict</i>	Jeruk/ <i>Orange</i>		Pisang/ <i>Banana</i>	
	2018	2019	2018	2019
(1)	(6)	(7)	(8)	(9)
Sukikai Selatan	...	...	...	...
Piyaiye	...	...	...	...
Mapia Barat	...	...	...	...
Mapia Tengah	...	...	...	...
Mapia	...	...	...	...
Dogiyai	...	...	...	...
Kamu Selatan	...	...	...	...
Kamu	...	...	...	...
Kamu Timur	...	...	...	...
Kamu Utara	...	...	...	...
<b>Kabupaten Dogiyai</b>	...	...	...	...



Lanjutan Tabel/*Continued Table* 5.1.13

Kecamatan <i>Subdistrict</i>	Pepaya/ <i>Papaya</i>		Salak/ <i>Salacca</i>	
	2018	2019	2018	2019
(1)	(10)	(11)	(12)	(13)
Sukikai Selatan	...	...	...	...
Piyaiye	...	...	...	...
Mapia Barat	...	...	...	...
Mapia Tengah	...	...	...	...
Mapia	...	...	...	...
Dogiyai	...	...	...	...
Kamu Selatan	...	...	...	...
Kamu	...	...	...	...
Kamu Timur	...	...	...	...
Kamu Utara	...	...	...	...
<b>Kabupaten Dogiyai</b>	...	...	...	...

Catatan/*Note*: ... Data Tidak Tersedia/*Data Unavailable*

Sumber/*Source*: BPS, Statistik Pertanian Hortikultura SPH-SBS/*BPS-Statistics Indonesia, Agricultural Statistic for Horticulture SPH-SBS*

**Tabel**  
**Table** 5.1.14

**Produksi Buah–Buahan dan Sayuran Tahunan Menurut  
Jenis Tanaman (ton) di Kabupaten Dogiyai, 2016–2019**  
**Production of Annual Fruits and Vegetables by Kind of Plant  
in Dogiyai Regency (ton), 2016–2019**

Jenis Tanaman Kind of Plants	2016	2017	2018	2019
(1)	(2)	(3)	(4)	(5)

Catatan/Note: ...

Sumber/Source: BPS, Statistik Pertanian Hortikultura SPH-BST/BPS-Statistics Indonesia, Agricultural Statistic for Horticulture SPH-BST

## 5.2 PERKEBUNAN ESTATE CROPS

**Tabel 5.2.1** Luas Areal Tanaman Perkebunan Menurut Kecamatan dan Jenis Tanaman di **Kabupaten Dogiyai** (ha), 2018 dan 2019  
*Planted Area of Estate Crops by Subdistrict and Type of Crops in Dogiyai Regency (ha), 2018 dan 2019*

Kecamatan Subdistrict	Kelapa Sawit/Oil Palm		Kelapa/Coconut	
	2018	2019	2018	2019
(1)	(2)	(3)	(4)	(5)
Sukikai Selatan				
Piyaiye				
Mapia Barat				
Mapia Tengah				
Mapia				
Dogiyai				
Kamu Selatan				
Kamu				
Kamu Timur				
Kamu Utara				
<b>Kabupaten Dogiyai</b>				

Lanjutan Tabel/*Continued Table 5.2.1*

Kecamatan <i>Subdistrict</i>	Karet/ <i>Rubber</i>		Kopi/ <i>Coffee</i>	
	2018	2019	2018	2019
(1)	(6)	(7)	(8)	(9)
Sukikai Selatan				
Piyaiye				
Mapia Barat				
Mapia Tengah				
Mapia				
Dogiyai				
Kamu Selatan				
Kamu				
Kamu Timur				
Kamu Utara				
<b>Kabupaten Dogiyai</b>				

Lanjutan Tabel/*Continued Table 5.2.1*

Kecamatan <i>Subdistrict</i>	Kakao/ <i>Cocoa</i>		Tebu/ <i>Sugar cane</i>	
	2018	2019	2018	2019
(1)	(10)	(11)	(12)	(13)
Sukikai Selatan				
Piyaiye				
Mapia Barat				
Mapia Tengah				
Mapia				
Dogiyai				
Kamu Selatan				
Kamu				
Kamu Timur				
Kamu Utara				
<b>Kabupaten Dogiyai</b>				

Lanjutan Tabel/*Continued Table 5.2.1*

Kecamatan Subdistrict	Teh/Tea		Tembakau/Tobacco	
	2018	2019	2018	2019
(1)	(14)	(15)	(16)	(17)
Sukikai Selatan				
Piyaiye				
Mapia Barat				
Mapia Tengah				
Mapia				
Dogiyai				
Kamu Selatan				
Kamu				
Kamu Timur				
Kamu Utara				
<b>Kabupaten Dogiyai</b>				

Catatan/Note: ... Data tidak tersedia/Data not available

Sumber/Source: ...

**Tabel**  
**Table** 5.2.2

**Produksi Perkebunan Menurut Kecamatan dan Jenis Tanaman di Kabupaten Dogiyai (ton), 2018 dan 2019**  
*Production of Estate by Subdistrict and Type of Crops in Dogiyai Regency (ton), 2018 and 2019*

Kecamatan Subdistrict	Kelapa Sawit/Oil Palm		Kelapa/Coconut	
	2018	2019	2018	2019
(1)	(2)	(3)	(4)	(5)
Sukikai Selatan				
Piyaiye				
Mapia Barat				
Mapia Tengah				
Mapia				
Dogiyai				
Kamu Selatan				
Kamu				
Kamu Timur				
Kamu Utara				
<b>Kabupaten Dogiyai</b>				

Lanjutan Tabel/*Continued Table 5.2.2*

Kecamatan Subdistrict	Karet/Rubber		Kopi/Coffee	
	2018	2019	2018	2019
(1)	(6)	(7)	(8)	(9)
Sukikai Selatan				
Piyaiye				
Mapia Barat				
Mapia Tengah				
Mapia				
Dogiyai				
Kamu Selatan				
Kamu				
Kamu Timur				
Kamu Utara				
<b>Kabupaten Dogiyai</b>				



Lanjutan Tabel/*Continued Table 5.2.2*

Kecamatan Subdistrict	Kakao/Cocoa		Tebu/Sugar cane	
	2018	2019	2018	2019
(1)	(10)	(11)	(12)	(13)
Sukikai Selatan				
Piyaiye				
Mapia Barat				
Mapia Tengah				
Mapia				
Dogiyai				
Kamu Selatan				
Kamu				
Kamu Timur				
Kamu Utara				
<b>Kabupaten Dogiyai</b>				

Lanjutan Tabel/*Continued Table* 5.2.2

Kecamatan Subdistrict	Teh/Tea		Tembakau/Tobacco	
	2018	2019	2018	2019
(1)	(14)	(15)	(16)	(17)
Sukikai Selatan				
Piyaiye				
Mapia Barat				
Mapia Tengah				
Mapia				
Dogiyai				
Kamu Selatan				
Kamu				
Kamu Timur				
Kamu Utara				
<b>Kabupaten Dogiyai</b>				

Catatan/Note: ... Data tidak tersedia/*Data not available*

Sumber/Source: ...

### 5.3 PERIKANAN FISHERY

**Tabel** 5.3.1 **Produksi dan Nilai Produksi Perikanan Tangkap (Laut)**  
**Table** **Menurut Kecamatan di Kabupaten Dogiyai, 2019**  
*Production and Production Value of Inland Fisheries (Sea)*  
*by Subdistrict in Dogiyai Regency, 2019*

Kecamatan Subdistrict	Produksi (Ton) Production (Ton)	Nilai Produksi (Rp 000) Production Value (Rp 000)
(1)	(2)	(3)
Sukikai Selatan		
Piyaiye		
Mapia Barat		
Mapia Tengah		
Mapia		
Dogiyai		
Kamu Selatan		
Kamu		
Kamu Timur		
Kamu Utara		
<b>Kabupaten Dogiyai</b>		

Catatan/Note: ...

Sumber/Source: Dinas kelautan dan Perikanan Kabupaten Dogiyai/Fishery and Oceanic Service of Dogiyai Regency

**Tabel 5.3.2** **Produksi dan Nilai Produksi Perikanan Tangkap di Perikanan Umum Menurut Kecamatan di Kabupaten Dogiyai, 2019**  
*Production and Production Value of Inland Fisheries in Total Open Water by Subdistrict in Dogiyai Regency, 2019*

<b>Kecamatan Subdistrict</b>	<b>Produksi (Ton) Production (Ton)</b>	<b>Nilai Produksi (Rp 000) Production Value (Rp 000)</b>
(1)	(2)	(3)
Sukikai Selatan		
Piyaiye		
Mapia Barat		
Mapia Tengah		
Mapia		
Dogiyai		
Kamu Selatan		
Kamu		
Kamu Timur		
Kamu Utara		
<b>Kabupaten Dogiyai</b>		

Catatan/Note: ...

Sumber/Source: Dinas kelautan dan Perikanan Kabupaten Dogiyai/Fishery and Oceanic Service of Dogiyai Regency

**Tabel 5.3.3**      **Produksi dan Nilai Produksi Perikanan Budidaya Menurut Kecamatan di Kabupaten Dogiyai, 2019**  
***Production and Production Value of Inland Fisheries in Aquaculture by Subdistrict in Dogiyai Regency, 2019***

<b>Kecamatan Subdistrict</b>	<b>Produksi (Ton) Production (Ton)</b>	<b>Nilai Produksi (Rp 000) Production Value (Rp 000)</b>
(1)	(2)	(3)
Sukikai Selatan		
Piyaiye		
Mapia Barat		
Mapia Tengah		
Mapia		
Dogiyai		
Kamu Selatan		
Kamu		
Kamu Timur		
Kamu Utara		
<b>Kabupaten Dogiyai</b>		

Catatan/Note: ...

Sumber/Source: Dinas kelautan dan Perikanan Kabupaten Dogiyai/Fishery and Oceanic Service of Dogiyai Regency



06

**INDUSTRI, PERTAMBANGAN, DAN ENERGI**  
***INDUSTRY, MINING, AND ENERGY***



INFOGRAFIS  
PEMBATAS BAB 06





**PENJELASAN TEKNIS**

1. Pengumpulan data industri besar dan sedang dilakukan melalui Survei Industri Besar dan Sedang yang dilaksanakan setiap tahun secara lengkap (sensus) sejak 1975. Survei Industri Besar dan Sedang mencakup semua perusahaan industri yang mempunyai tenaga kerja 20 orang atau lebih dengan menggunakan kuesioner II A.
2. Industri manufaktur adalah suatu kegiatan ekonomi yang melakukan kegiatan mengubah suatu barang dasar secara mekanis, kimia, atau dengan tangan sehingga menjadi barang jadi/setengah jadi, dan atau barang yang kurang nilainya menjadi barang yang lebih tinggi nilainya, dan sifatnya lebih dekat kepada pemakai akhir. Termasuk dalam kegiatan ini adalah jasa industri dan pekerjaan perakitan.
3. Industri manufaktur dikelompokkan ke dalam 4 golongan berdasarkan banyaknya pekerja, yaitu : Industri Besar (100 orang pekerja/lebih), industri sedang/menengah (20-99 orang pekerja), industri kecil (5-19 orang pekerja), dan industri mikro (1-4 orang pekerja).

**TECHNICAL NOTES**

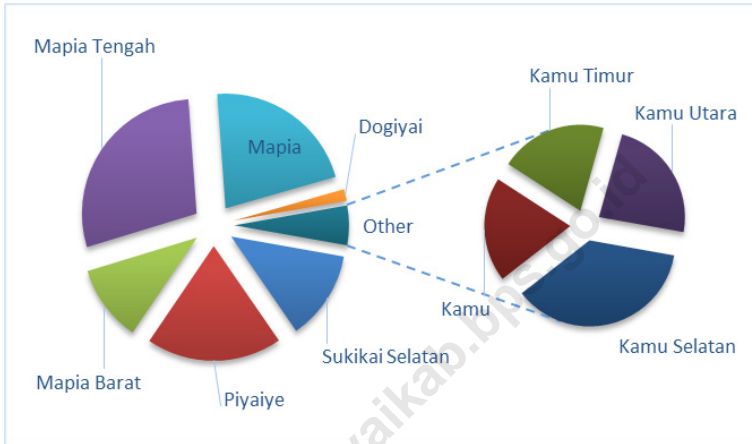
1. *Data collection of large and medium scale manufacturing is conducted through the Large and Medium Manufacturing Establishment Survey that has been done annually for all industries (census) since 1975. Large and Medium Manufacturing Establishment Survey covers all manufactures/industries with 20 workers or more by questionnaire II A.*
2. *Manufacturing industry is defined as an economic activity processing basic goods mechanically, chemicals or manually into final or intermediate goods. It is also defined as processing of lower value goods into higher value goods as final or intermediate products.*
3. *Manufacturing Industries are categorized into 4 (four) groups, based on the number of employees, such as: large scale manufacturing (100 or more employees), medium scale manufacturing (20-99 employees), small scale manufacturing (5-19 employees), and micro industry (1-4 employees).*

**ULASAN**

**DESCRIPTION**

<https://dogiyai.kab.bps.go.id>

**Gambar 6.1** Luas Daerah menurut Kecamatan (%), 2019  
**Figures** *Area of Subdistrict (%), 2019*



Sumber/Source : Berdasarkan Peraturan Menteri Dalam Negeri No. 66 Tahun 2011 tanggal 28 Desember 2011  
 Based on Minister Of Home Affairs Regulation No 66/2011, December 28, 2011

**Tabel**  
**Table** 6.1

**Daya Terpasang, Produksi, dan Distribusi Listrik PT. PLN (Persero) pada Cabang/Ranting PLN Menurut Kecamatan di Kabupaten Dogiyai, 2019**  
**Installed Electricity Power, Production, and Distribution of PT. PLN (Persero) at PLN Branch by Subdistrict in Dogiyai Regency, 2019**

Kecamatan Subdistrict	Daya Terpasang Installed Electricity Power (KW)	Produksi Listrik Electricity Production (KWh)	Listrik Terjual Electricity Sold (KWh)	Dipakai Sendiri Own Used (KWh)	Susut/ Hilang Shrinkage/ Lost (KWh)
(1)	(2)	(3)	(4)	(5)	(6)
Sukikai Selatan	...	...	...	...	...
Piyaiye	...	...	...	...	...
Mapia Barat	...	...	...	...	...
Mapia Tengah	...	...	...	...	...
Mapia	...	...	...	...	...
Dogiyai	...	...	...	...	...
Kamu Selatan	...	...	...	...	...
Kamu	...	...	...	...	...
Kamu Timur	...	...	...	...	...
Kamu Utara	...	...	...	...	...
<b>Kabupaten Dogiyai</b>	<b>64 829 250</b>	<b>104 104 511</b>	<b>91 989 384</b>	...	...

Catatan/Note: ... Data Tidak Tersedia/Data is not Available  
Sumber/Source:

**Tabel**  
**Table** 6.2

**Jumlah Pelanggan Listrik Menurut Kecamatan di**  
**Kabupaten Dogiyai, 2015–2019**  
**Number of Electricity Customers by Subdistrict in Dogiyai**  
**Regency, 2015–2019**

<b>Kecamatan</b> <b>Subdistrict</b>	<b>2015</b>	<b>2016</b>	<b>2017</b>	<b>2018</b>	<b>2019</b>
(1)	(2)	(3)	(4)	(5)	(6)
Sukikai Selatan	...	...	...	...	...
Piyaiye	...	...	...	...	...
Mapia Barat	...	...	...	...	...
Mapia Tengah	...	...	...	...	...
Mapia	...	...	...	...	...
Dogiyai	...	...	...	...	...
Kamu Selatan	...	...	...	...	...
Kamu	...	...	...	...	...
Kamu Timur	...	...	...	...	...
Kamu Utara	...	...	...	...	...
<b>Kabupaten Dogiyai</b>	...	...	...	...	...

Catatan/Note: ... Data Tidak Tersedia/Data is not Available

Sumber/Source: PLN Rayon Dogiyai/State Electricity Enterprise of Dogiyai

**Tabel**  
**Table 6.3****Jumlah Pelanggan dan Air yang Disalurkan Menurut  
Kecamatan di Kabupaten Dogiyai, 2019**  
**Number of Customers and Distributed Water by Subdistrict  
in Dogiyai Regency, 2019**

Kecamatan Subdistrict	Pelanggan Number of Customers	Air Disalurkan Distributed Water (m <sup>3</sup> )	Nilai Value (Rp)
(1)	(2)	(3)	(4)
Sukikai Selatan	...	...	...
Piyaiye	...	...	...
Mapia Barat	...	...	...
Mapia Tengah	...	...	...
Mapia	...	...	...
Dogiyai	...	...	...
Kamu Selatan	...	...	...
Kamu	...	...	...
Kamu Timur	...	...	...
Kamu Utara	...	...	...
<b>Kabupaten Dogiyai</b>	...	...	...


Catatan/Note: ... Data Tidak Tersedia/Data is not Available

Sumber/Source:



**PARIWISATA  
TOURISM**

<https://dogiyaikab.bps.go.id>



**INFOGRAFIS  
PEMBATAS BAB 07**





**PENJELASAN TEKNIS**

1. **Wisatawan Mancanegara** ialah setiap pengunjung yang mengunjungi suatu negara di luar tempat tinggalnya, didorong oleh satu atau beberapa keperluan tanpa bermaksud memperoleh penghasilan di tempat yang dikunjungi dan lamanya kunjungan tersebut tidak lebih dari satu tahun (12 bulan).
2. **Rata-rata lama tinggal** adalah rata-rata waktu tinggal wisatawan mancanegara di Indonesia untuk satu kali kunjungan.
3. **Hotel** adalah penyedia akomodasi secara harian berupa kamar-kamar di dalam satu bangunan yang dapat dilengkapi dengan jasa pelayanan makan dan minum, kegiatan hiburan atau fasilitas lainnya. Hotel terdiri dari hotel berbintang dan hotel non bintang.
4. **Tingkat hunian kamar hotel** adalah persentase banyaknya malam kamar yang dihuni terhadap banyaknya malam kamar yang tersedia.

**TECHNICAL NOTES**

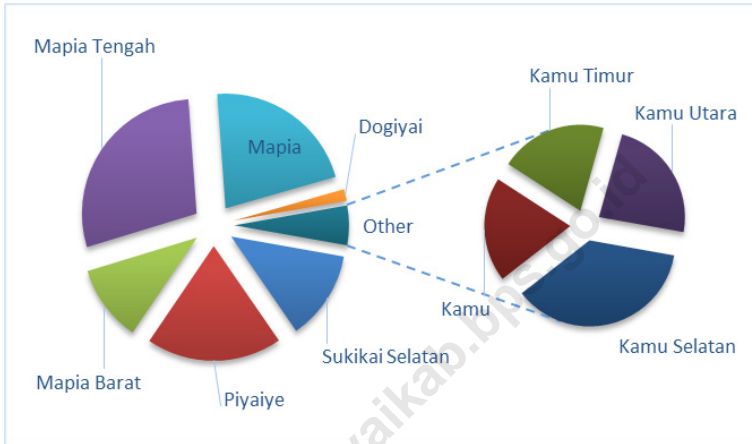
1. **An international visitor** is any person visiting a country other than his usual place of residence for any reason other than for earning income in the country visited, and the length of stay is no more than one year (12 months).
2. **Average length of stay** is the average stay duration of foreign visitor in Indonesia for one trip..
3. **Hotel** is a daily supply of accomodation rooms within a building which can be equipped with eating and drinking services, entertainment activities and/or other facilities. Hotel consist of a classified hotel and a non-classified hotel.
4. **Room occupancy rate** is the number of bed-nights used (guest night) divided by the number of guest coming to spend the night at the accomodation.

**ULASAN**

**DESCRIPTION**

<https://dogiyai.kab.bps.go.id>

**Gambar 7.1** Luas Daerah menurut Kecamatan (%), 2019  
**Figures 7.1** Area of Subdistrict (%), 2019



Sumber/Source : Berdasarkan Peraturan Menteri Dalam Negeri No. 66 Tahun 2011 tanggal 28 Desember 2011  
 Based on Minister Of Home Affairs Regulation No 66/2011, December 28,2011

**Tabel**  
**Table** 7.1

**Jumlah Rumah Makan/Restoran Menurut Kecamatan di**  
**Kabupaten Dogiyai, 2016–2019**  
**Number of Restaurants by Subdistrict in Dogiyai Regency,**  
**2016–2019**

Kecamatan Subdistrict	2016	2017	2018	2019
(1)	(2)	(3)	(4)	(5)
Sukikai Selatan	...	...	...	...
Piyaiye	...	...	...	...
Mapia Barat	...	...	...	...
Mapia Tengah	...	...	...	...
Mapia	...	...	...	...
Dogiyai	...	...	...	...
Kamu Selatan	...	...	...	...
Kamu	...	...	...	...
Kamu Timur	...	...	...	...
Kamu Utara	...	...	...	...
<b>Kabupaten Dogiyai</b>	...	...	...	...

Catatan/Note: ... Data tidak tersedia/Data not available

Sumber/Source: Dinas Kebudayaan dan Pariwisata Kabupaten Dogiyai/Culture and Tourism Service of Dogiyai Regency

08

**TRANSPORTASI DAN KOMUNIKASI**  
**TRANSPORTATION AND COMMUNICATION**



INFOGRAFIS  
PEMBATAS BAB 08



**PENJELASAN TEKNIS**

1. **Kantor pos** adalah tempat pemberi pelayanan komunikasi tertulis dan atau surat elektronik, layanan paket, layanan logistik, layanan transaksi keuangan, dan layanan keagenan pos untuk kepentingan umum. Rumah pos berfungsi sama seperti kantor pos dan kantor pos pembantu, bedanya rumah pos biasanya terletak di daerah terpencil.
2. **Kunjungan kapal** adalah kapal yang datang di pelabuhan baik untuk berlabuh di perairan maupun bersandar di dermaga.

**TECHNICAL NOTES**

1. **Post Office** is a service provider facility of written communication and or electronic mail, parcel service, logistics services, financial transaction services, and postal services to the public. Postal house has the same function as the post office and subsidiary of post office, the difference is that postal house is usually located in remote areas.
2. **Ship call** is a ship arriving at a port either for mooring or berthing.

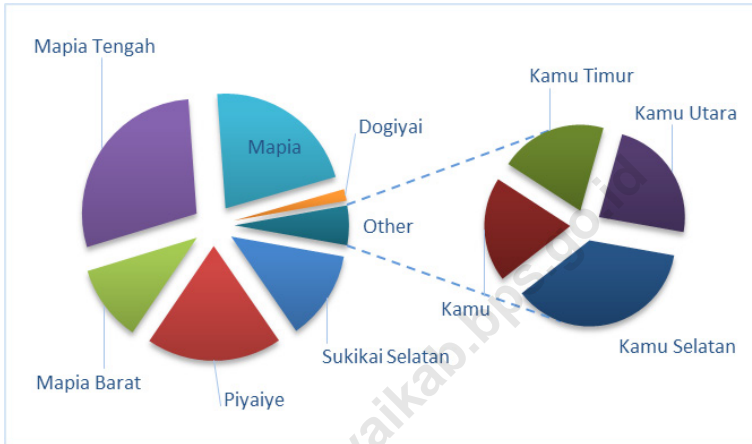
**ULASAN**

**DESCRIPTION**

<https://dogiyai.kab.bps.go.id>



**Gambar 8.1** Luas Daerah menurut Kabupaten/Kota (%), 2019  
**Figures 8.1** Area of Regency/Municipality (%), 2019



Sumber/Source : Berdasarkan Peraturan Menteri Dalam Negeri No. 66 Tahun 2011 tanggal 28 Desember 2011  
 Based on Minister Of Home Affairs Regulation No 66/2011, December 28,2011

## 8.1 TRANSPORTASI TRANSPORTATION

**Tabel** 8.1.1 **Panjang Jalan Menurut Tingkat Kewenangan Pemerintahan di Kabupaten Dogiyai (km), 2017–2019**  
**Table** **Length of Roads by Level of Government Authority in Dogiyai Regency (km), 2017–2019**

Kecamatan Subdistrict	2017	2018	2019
(1)	(5)	(6)	(7)
Provinsi/Province			
Kabupaten/Regency			
<b>Kabupaten Dogiyai</b>			

Catatan/Note: ...

Sumber/Source: Dinas Pekerjaan Umum dan Penataan Ruang Kabupaten Dogiyai/Department of Public Works and Spatial Planning in Dogiyai Regency

**Tabel 8.1.2**  
**Table**

**Panjang Jalan Menurut Jenis Permukaan Jalan di Kabupaten Dogiyai (km), 2017–2019**  
**Length of Roads by Type of Road Surface in Dogiyai Regency (km), 2017–2019**

Tahun Year	Kabupaten Regency			
	Aspal Asphalt	Kerikil Gravel	Tanah Land	Beton Concrete
(1)	(2)	(3)	(4)	
2017				
2018				
2019				
<b>Kabupaten Dogiyai</b>				

Catatan/Note: ...

Sumber/Source: Dinas Pekerjaan Umum dan Penataan Ruang Kabupaten Dogiyai/Department of Public Works and Spatial Planning in Dogiyai Regency

**Tabel 8.1.3** Panjang Jalan Menurut Kondisi Jalan di Kabupaten Dogiyai (km), 2017–2019  
**Table 8.1.3** Length of Roads by Condition of Roads in Dogiyai Regency (km), 2017–2019

Kondisi Jalan Condition of Roads	2017	2018	2019
(1)	(2)	(3)	(4)
Baik/Good			
Sedang/Moderate			
Rusak/Damage			
Rusak Berat/Severely Damage			
<b>Jumlah/Total</b>			

Catatan/Note: ... Data tidak tersedia/Data not available

Sumber/Source: Dinas Pekerjaan Umum dan Penataan Ruang Kabupaten Dogiyai/Department of Public Works and Spatial Planning in Dogiyai Regency

## 8.2 KOMUNIKASI COMMUNICATION

**Tabel 8.2.1** Jumlah Kantor Pos Menurut Kecamatan di Kabupaten Dogiyai, 2016–2019  
*Number of Post Offices by Subdistrict in Dogiyai Regency, 2016–2019*

Kecamatan Subdistrict	2016	2017	2018	2019
(1)	(2)	(3)	(4)	(5)
Sukikai Selatan				
Piyaiye				
Mapia Barat				
Mapia Tengah				
Mapia				
Dogiyai				
Kamu Selatan				
Kamu				
Kamu Timur				
Kamu Utara				
<b>Kabupaten Dogiyai</b>				

Catatan/Note: ...

Sumber/Source: PT. Pos Indonesia (PERSERO) 98000/PT. Pos Indonesia (PERSERO) 9800





**PERBANKAN, KOPERASI, DAN HARGA-HARGA  
BANKING, COOPERATIVE, AND PRICES**

<https://dogiyaikab.bps.go.id>



INFOGRAFIS  
PEMBATAS BAB 09





**PENJELASAN TEKNIS**

**TECHNICAL NOTES**

1. Sistem pencatatan Statistik Ekspor dan Impor adalah "General Trade" dengan wilayah ke pabeanan Indonesia.
2. Pengesahan dokumen kepabeanan ekspor dan impor dilakukan oleh Bea dan Cukai berdasarkan Persetujuan Muat/Bongkar Muat.

1. *The recording of export and import statistics is based on General Trade System covering all indonesian customs areas.*
2. *The legalization of customs export and impor documents is conducted by the Customs and Excise Office.*

<https://dogiyai.kab.bps.go.id>

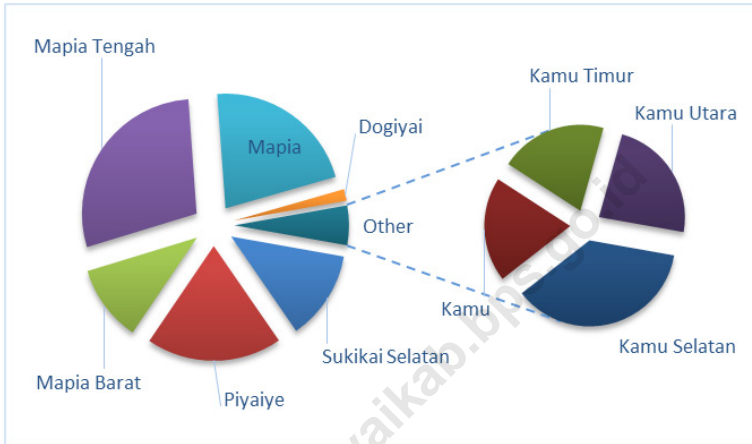
**ULASAN**

**DESCRIPTION**

<https://dogiyaikab.bps.go.id>

**Gambar** 9.1  
**Figures**

**Luas Daerah menurut Kecamatan (%), 2019**  
**Area of Subdistrict (%), 2019**



Sumber/Source : Berdasarkan Peraturan Menteri Dalam Negeri No. 66 Tahun 2011 tanggal 28 Desember 2011  
Based on Minister Of Home Affairs Regulation No 66/2011, December 28, 2011

**Tabel**  
**Table** 9.1**Jumlah Koperasi Aktif Menurut Kecamatan di Kabupaten Dogiyai, 2016–2019**  
**Number of Active Cooperative by Subdistrict in Dogiyai Regency, 2016–2019**

Kecamatan Subdistrict	2016	2017	2018	2019
(1)	(2)	(3)	(4)	(5)
Sukikai Selatan				
Piyaiye				
Mapia Barat				
Mapia Tengah				
Mapia				
Dogiyai				
Kamu Selatan				
Kamu				
Kamu Timur				
Kamu Utara				
<b>Kabupaten Dogiyai</b>				

Catatan/Note: ...

Sumber/Source: Dinas Perindustrian, Perdagangan, dan Koperasi Kabupaten Dogiyai/Industry, Trade, and Co-Operation Service of Dogiyai Regency

**Tabel**  
**Table** 9.2

**Jumlah Koperasi Menurut Jenis Koperasi dan Kecamatan  
di Kabupaten Dogiyai, 2019**  
*Number of Cooperative by Kind of Cooperative and  
Subdistrict in Dogiyai Regency, 2019*

Kecamatan Subdistrict	Jenis Koperasi/ Kind of Cooperative					Jumlah Total
	KUD	KPRI	KOPKAR	KOPPAS	Lainnya Other	
(1)	(2)	(3)	(4)	(5)	(6)	(7)
Sukikai Selatan						
Piyaiye						
Mapia Barat						
Mapia Tengah						
Mapia						
Dogiyai						
Kamu Selatan						
Kamu						
Kamu Timur						
Kamu Utara						
<b>Kabupaten Dogiyai</b>						

Catatan/Note: ...

Sumber/Source: ...



# 10

## **PENGELUARAN PENDUDUK POPULATION EXPENDITURE**



## **INFOGRAFIS PEMBATAS BAB 10**

<https://dogiyaikab.bps.go.id>





**PENJELASAN TEKNIS**

1. Pengeluaran rata-rata per kapita adalah biaya yang dikeluarkan untuk konsumsi semua anggota rumah tangga selama sebulan baik yang berasal dari pembelian, pemberian maupun produksi sendiri dibagi dengan banyaknya anggota rumah tangga dalam rumah tangga tersebut.

**TECHNICAL NOTES**

1. *Per capita Average Expenditure is the cost spent for all household members consumption during the month, whether from purchasing, giving grown production, divided by the number of household members in the household.*

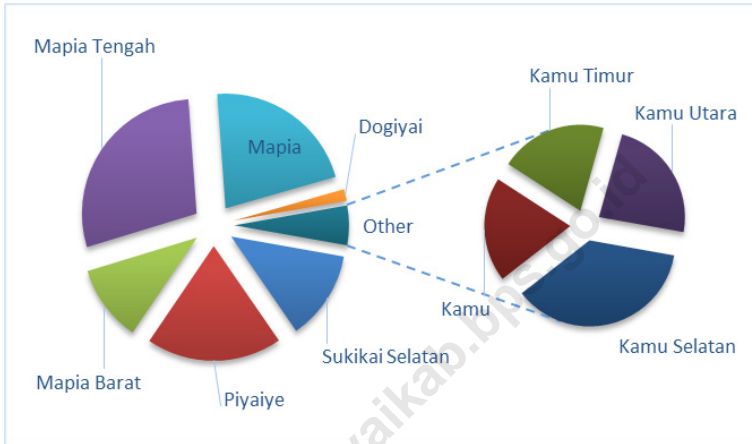
<https://dogiyai.kab.bps.go.id>

**ULASAN**

**DESCRIPTION**

<https://dogiyai.kab.bps.go.id>

**Gambar 10.1** Luas Daerah menurut Kabupaten/Kota (%), 2019  
**Figures 10.1** Area of Regency/Municipality (%), 2019



Sumber/Source : Berdasarkan Peraturan Menteri Dalam Negeri No. 66 Tahun 2011 tanggal 28 Desember 2011  
 Based on Minister Of Home Affairs Regulation No 66/2011, December 28,2011

**Gambar** 10.2 ...  
**Figures** ...



Sumber/Source : ....

**Tabel**  
**Table** 10.1

**Rata-rata Pengeluaran per Kapita Sebulan Menurut Kelompok Komoditas (rupiah) di Kabupaten Dogiyai, 2018 dan 2019**  
**Monthly Average Expenditure per Capita by Commodity Group (rupiahs) in Dogiyai Regency, 2018 and 2019**

<b>Kelompok Komoditas/Commodity Group</b>	<b>2018</b>	<b>2019</b>
(1)	(2)	(3)
<b>Makanan/Food</b>	<b>366 522</b>	<b>269 815</b>
Padi-padian/ <i>Cereals</i>	36 855	22 083
Umbi-umbian/ <i>Tubers</i>	55 163	30 528
Ikan/udang/cumi/kerang/ <i>Fish/shrimp/common squid/shells</i>	25 981	24 991
Daging/ <i>Meat</i>	76 184	57 870
Telur dan susu/ <i>Eggs and milk</i>	8 985	8 079
Sayur-sayuran/ <i>Vegetables</i>	39 767	31 076
Kacang-kacangan/ <i>Legumes</i>	4 548	4 176
Buah-buahan/ <i>Fruits</i>	6 737	5 258
Minyak dan kelapa/ <i>Oil and coconut</i>	14 744	12 473
Bahan minuman/ <i>Beverage stuffs</i>	13 533	11 033
Bumbu-bumbuan/ <i>Spices</i>	7 597	6 743
Konsumsi lainnya/ <i>Miscellaneous food items</i>	2 884	2 602
Makanan dan minuman jadi/ <i>Prepared food and beverages</i>	56 122	38 687
Rokok/ <i>Cigarettes</i>	17 422	14 216
<b>Jumlah makanan/Total food</b>	<b>366 522</b>	<b>269 815</b>
<b>Bukan makanan/Non-food</b>	<b>291 026</b>	<b>157 025</b>
Perumahan dan fasilitas rumah tangga/ <i>Housing and household facilities</i>	198 042	111 110
Aneka komoditas dan jasa/ <i>Goods and services</i>	29 583	26 538
Pakaian, alas kaki, dan tutup kepala/ <i>Clothing, footwear, and headgear</i>	22 760	7 348
Komoditas tahan lama/ <i>Durable goods</i>	27 070	4 095
Pajak, pungutan, dan asuransi/ <i>Taxes and insurance</i>	7 379	4 540
Keperluan pesta dan upacara/kenduri/ <i>Parties and ceremonies</i>	6 191	3 394
<b>Jumlah bukan makanan/Total non-food</b>	<b>291 026</b>	<b>157 025</b>
<b>Jumlah/Total</b>	<b>657 548</b>	<b>426 840</b>

Catatan/Note: ...

Sumber/Source: BPS, Survei Sosial Ekonomi Nasional (Susenas) Maret/BPS-Statistics Indonesia, National Socioeconomic Survey March

**Tabel**  
**Table** 10.2

**Persentase Pengeluaran per Kapita Sebulan Menurut Kelompok Komoditas di Kabupaten Dogiyai, 2018 dan 2019**  
**Percentage of Monthly Expenditure per Capita by Commodity Group in Dogiyai Regency, 2018 and 2019**

<b>Kelompok Komoditas/Commodity Group</b>	<b>2018</b>	<b>2019</b>
(1)	(2)	(3)
<b>Makanan/Food</b>	100	100
Padi-padian/ <i>Cereals</i>	10,06	8,18
Umbi-umbian/ <i>Tubers</i>	15,05	11,31
Ikan/udang/cumi/kerang/ <i>Fish/shrimp/common squid/shells</i>	7,09	9,26
Daging/ <i>Meat</i>	20,79	21,45
Telur dan susu/ <i>Eggs and milk</i>	2,45	2,99
Sayur-sayuran/ <i>Vegetables</i>	10,85	11,52
Kacang-kacangan/ <i>Legumes</i>	1,25	1,55
Buah-buahan/ <i>Fruits</i>	1,84	1,95
Minyak dan kelapa/ <i>Oil and coconut</i>	4,02	4,62
Bahan minuman/ <i>Beverage stuffs</i>	3,69	4,09
Bumbu-bumbuan/ <i>Spices</i>	2,07	2,50
Konsumsi lainnya/ <i>Miscellaneous food items</i>	0,79	0,96
Makanan dan minuman jadi/ <i>Prepared food and beverages</i>	15,31	14,34
Rokok/ <i>Cigarettes</i>	4,75	5,27
<b>Jumlah makanan/Total food</b>	<b>100</b>	<b>100</b>
<b>Bukan makanan/Non-food</b>	<b>100</b>	<b>100</b>
Perumahan dan fasilitas rumah tangga/ <i>Housing and household facilities</i>	68,05	70,76
Aneka komoditas dan jasa/ <i>Goods and services</i>	10,17	16,90
Pakaian, alas kaki, dan tutup kepala/ <i>Clothing, footwear, and headgear</i>	7,82	4,68
Komoditas tahan lama/ <i>Durable goods</i>	9,30	2,61
Pajak, pungutan, dan asuransi/ <i>Taxes and insurance</i>	2,54	2,89
Keperluan pesta dan upacara/kenduri/ <i>Parties and ceremonies</i>	2,13	2,16
<b>Jumlah bukan makanan/Total non-food</b>	<b>100</b>	<b>100</b>
<b>Jumlah/Total</b>	<b>100</b>	<b>100</b>

Catatan/Note: ...

Sumber/Source: BPS, Survei Sosial Ekonomi Nasional (Susenas) Maret/BPS-Statistics Indonesia, National Socioeconomic Survey March

**Tabel**  
**Table** 10.3

**Persentase Penduduk Menurut Golongan Pengeluaran Per Kapita Sebulan di Kabupaten Dogiyai, 2018 dan 2019**  
**Percentage of Population by Per Capita Spending Group a Month in Dogiyai Regency, 2018 and 2019**

<b>Golongan Pengeluaran</b> <i>Spending Group</i> <b>(Rp)</b>	<b>2018</b>	<b>2019</b>
(1)	(2)	(3)
< 150 000	0	2,54
150 000–199 999	3,18	3,20
200 000–299 999	4,88	4,51
300 000–499 999	7,09	6,69
500 000–749 999	10,90	10,90
750 000–999 999	15,98	15,38
1 000 000–1 499 999	23,08	22,04
> 1 500 000	34,90	37,29
<b>Jumlah/Total</b>	<b>100</b>	<b>100</b>

Catatan/Note: ...

Sumber/Source: BPS, Survei Sosial Ekonomi Nasional (Susenas) Maret/BPS-Statistics Indonesia, National Socioeconomic Survey March







**PERDAGANGAN  
TRADE**

<https://dogiyaikab.bps.go.id>



**INFOGRAFIS  
PEMBATAS BAB 11**



**PENJELASAN TEKNIS**

1. Lorem ipsum dolor sit amet, consectetur adipiscing elit, sed diam nonummy nibh euismod tincidunt ut laoreet dolore magna aliquam erat volutpat. Ut wisi enim ad minim veniam, quis nostrud exerci tation ullamcorper suscipit lobortis nisl ut aliquip ex ea commodo consequat. Duis autem vel eum iriure dolor in hendrerit in vulputate velit esse molestie consequat, vel illum dolore eu feugiat nulla facilisis at vero eros et accumsan et iusto odio dignissim qui blandit praesent luptatum zzril delenit augue dui dolore te feugait nulla facilisi.

**TECHNICAL NOTES**

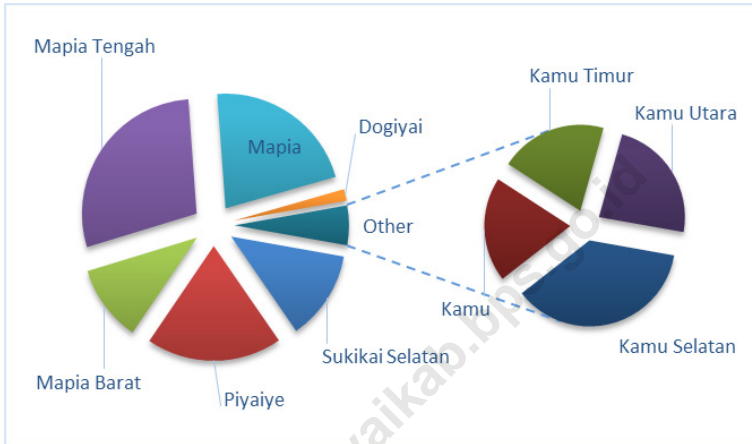
1. *Lorem ipsum dolor sit amet, consectetur adipiscing elit, sed diam nonummy nibh euismod tincidunt ut laoreet dolore magna aliquam erat volutpat. Ut wisi enim ad minim veniam, quis nostrud exerci tation ullamcorper suscipit lobortis nisl ut aliquip ex ea commodo consequat. Duis autem vel eum iriure dolor in hendrerit in vulputate velit esse molestie consequat, vel illum dolore eu feugiat nulla facilisis at vero eros et accumsan et iusto odio dignissim qui blandit praesent luptatum zzril delenit augue dui dolore te feugait nulla facilisi.*

**ULASAN**

**DESCRIPTION**

<https://dogiyai.kab.bps.go.id>

**Gambar 11.1** Luas Daerah menurut Kecamatan (%), 2019  
**Figures 11.1** Area of Subdistrict (%), 2019



Sumber/Source : Berdasarkan Peraturan Menteri Dalam Negeri No. 66 Tahun 2011 tanggal 28 Desember 2011  
 Based on Minister Of Home Affairs Regulation No 66/2011, December 28,2011

**Gambar** 11.2 ...  
**Figures** ...



Sumber/Source : ....

**Tabel**  
**Table** 11.1

**Jumlah Sarana Perdagangan Menurut Jenisnya di**  
**Kabupaten Dogiyai, 2016–2019**  
**Number of Trading Facilities by Type of Facility in Dogiyai**  
**Regency, 2016–2019**

<b>Jenis Sarana Perdagangan</b> <i>Type of Trading Facilities</i>	<b>2016</b>	<b>2017</b>	<b>2018</b>	<b>2019</b>
(1)	(2)	(3)	(4)	(5)
Pasar/Market				
Toko/Store				
Kios				
Warung				
<b>Jumlah/Total</b>				

Catatan/Note: ...

Sumber/Source: ...







**SISTEM NERACA REGIONAL**  
**SYSTEM OF REGIONAL ACCOUNTS**

<https://dogiyaikab.bps.go.id>



INFOGRAFIS  
PEMBATAS BAB 12



**PENJELASAN TEKNIS**

1. Penghitungan statistik neraca nasional mengikuti buku petunjuk yang diterbitkan oleh Perserikatan Bangsa Bangsa (PBB) dikenal sebagai Sistem Neraca Nasional (SNN). SNN adalah rekomendasi internasional tentang bagaimana menyusun ukuran aktivitas ekonomi yang sesuai dengan standar neraca baku yang didasarkan pada prinsip-prinsip ekonomi. Rekomendasi yang dimaksud dinyatakan dalam sekumpulan konsep, definisi, klasifikasi, dan aturan neraca yang disepakati secara internasional dalam mengukur indikator tertentu seperti Produk Domestik Bruto (PDB). Salah satu bentuk adaptasi pencatatan statistik nasional adalah melakukan perubahan tahun dasar PDB Indonesia dari tahun 2000 ke 2010. Perubahan tahun dasar PDB dilakukan seiring dengan mengadopsi rekomendasi PBB yang tertuang dalam Sistem Neraca Nasional 2008 (SNA 2008).
2. Produk Domestik Bruto pada tingkat nasional serta Produk Domestik Regional Bruto (PDRB) pada tingkat regional (provinsi) menggambarkan kemampuan suatu wilayah untuk menciptakan nilai tambah pada suatu waktu tertentu. Untuk menyusun PDB maupun PDRB digunakan 2

**TECHNICAL NOTES**

1. *The method used to estimate national accounts statistics is based on the standard guidelines formed by United Nation known as System of National Accounts (SNA). SNA is the internationally agreed standard set of recommendations on how to compile measures of economic activity in accordance with strict accounting conventions based on economic principles. The recommendations are expressed in term of a set of concepts, definitions, classifications and accounting rules that comprise the internationally agreed standard for measuring indicators such as Gross Domestic Product (GDP). One of the improvement in the national statistical system is to rebase GDP form base year 2000 to 2010 in order to capture current economic condition. It is in line with the United Nations (UN) recommendation on 2008 SNA.*
2. *The basic measure of the value added arising from economic activity is known as Gross Domestic Product at the national level and Gross Regional Domestic Product (GRDP) at the regional level (provinces/regencies/municipalities). To compile these statistics, two approaches*

1. pendekatan, yaitu lapangan usaha dan pengeluaran. Keduanya menyajikan komposisi data nilai tambah dirinci menurut sumber kegiatan ekonomi (lapangan usaha) dan menurut komponen penggunaannya. PDB maupun PDRB dari sisi lapangan usaha merupakan penjumlahan seluruh komponen nilai tambah bruto yang mampu diciptakan oleh sektor-sektor ekonomi atas berbagai aktivitas produksinya. Sedangkan dari sisi pengeluaran menjelaskan tentang penggunaan dari nilai tambah tersebut.
  2. PDB menurut lapangan usaha mengalami perubahan klasifikasi dari 9 lapangan usaha menjadi 17 lapangan usaha. PDB menurut lapangan usaha dirinci menurut total nilai tambah dari seluruh sektor ekonomi yang mencakup lapangan usaha Pertanian, Kehutanan, dan Perikanan; Pertambangan dan Penggalian; Industri Pengolahan; Pengadaan Listrik dan Gas; Pengadaan Air, Pengelolaan Sampah, Limbah dan Daur Ulang; Konstruksi; Perdagangan Besar dan Eceran, Reparasi Mobil dan Sepeda Motor; Transportasi dan Pergudangan; Penyediaan Akomodasi dan Makan Minum; Informasi dan Komunikasi; Jasa Keuangan dan Asuransi; Real Estat; Jasa Perusahaan; Administrasi Pemerintahan,
1. *have been used, i.e. "production approach" and "expenditure approach". The first approach is to measure value added produced by various kinds of economic activities, while the second approach is to measure final uses of the country's output. In other words, GDP/GRDP is the sum of total value added produced by all economic industries (activities) and the way of using it.*
  2. *GDP by industry classification changes from 9 sectors to 17 industries. GDP by industry is classified by types of economic activities such as Agriculture, Forestry and Fishing; Mining and Quarrying; Manufacturing; Electricity and Gas; Water supply, Sewerage, Waste Management and Remediation Activities; Construction; Wholesale and Retail Trade; Repair of Motor Vehicles and Motorcycles; Transportation and Storage; Accommodation and Food Service Activities; Information and Communication; Financial and Insurance Activities; Real Estate Activities; Business Activities; Public Administration; Defence and Compulsory Social Security; Education; Human Health and Social Work Activities; and Other Services Activities.*

Pertahanan dan Jaminan Sosial Wajib; Jasa Pendidikan; Jasa Kesehatan dan Kegiatan Sosial; dan Jasa lainnya.

4. PDB menurut pengeluaran mengalami perubahan klasifikasi dimana pengeluaran konsumsi Lembaga Non Profit yang Melayani Rumah Tangga (LNPR) yang sebelumnya termasuk bagian dari pengeluaran konsumsi rumah tangga menjadi komponen terpisah. Sehingga klasifikasi PDB menurut pengeluaran dirinci menjadi 7 komponen yaitu komponen pengeluaran konsumsi rumah tangga, pengeluaran konsumsi LNPR, pengeluaran konsumsi pemerintah, pembentukan modal tetap bruto, perubahan inventori, ekspor barang dan jasa, dan impor barang dan jasa.
  5. Pengeluaran konsumsi rumah tangga mencakup berbagai pengeluaran konsumsi akhir rumah tangga atas barang dan jasa untuk memenuhi kebutuhan individu ataupun kelompok secara langsung. Pengeluaran rumah tangga di sini mencakup makanan dan minuman selain restoran; pakaian, alas kaki dan jasa perawatannya; perumahan dan perlengkapan rumah tangga; kesehatan dan pendidikan; transportasi dan komunikasi; restoran dan hotel serta lainnya.
4. *GDP by expenditure classification changes where consumption expenditure Non-profit Institutions Serving Households (NPISH) previously included as part of household consumption expenditure is taken out into separate component. So that, GDP by type of expenditures is classified into: household consumption expenditure, NPISH consumption expenditure, government consumption expenditure, gross fixed capital formation, changes in inventories, exports of goods and services, and imports of goods and services.*
  5. *Household consumption expenditures consist of expenditures incurred by households, which are used for both individual or collective needs. Household consumptions are classified into food and beverages other than restaurants; clothing, footwear, and related maintenance services; housing and household equipment; health and education; transport and communication; restaurants and hotels; and others.*

6. Pengeluaran Pemerintah terdiri dari Pengeluaran Konsumsi Individu dan Pengeluaran Konsumsi Kolektif. Barang dan jasa individu merupakan barang dan jasa privat, dimana ciri-ciri barang privat adalah a) Scarcity, yaitu ada kelangkaan/keterbatasan dalam jumlah; b) Excludable consumption, yaitu konsumsi suatu barang dapat dibatasi hanya pada mereka yang memenuhi persyaratan tertentu (biasanya harga); c) Rivalrous competition, yaitu konsumsi oleh satu konsumen akan mengurangi atau menghilangkan kesempatan pihak lain untuk melakukan hal serupa. Contoh barang dan jasa yang dihasilkan pemerintah dan tergolong sebagai barang dan jasa individu adalah jasa pelayanan kesehatan pemerintah di rumah sakit/puskesmas dan jasa pendidikan di sekolah/universitas negeri. Sedangkan barang dan jasa kolektif ekuivalen dengan barang publik yang memiliki ciri a) Non rivalry, yaitu penggunaan satu konsumen terhadap suatu barang tidak mengurangi kesempatan konsumen lain untuk juga mengkonsumsi barang tersebut; b) Non excludable, yaitu apabila suatu barang publik tersedia, maka tidak ada yang dapat menghalangi siapapun untuk memperoleh manfaat dari barang tersebut atau dengan
6. *Government consumption expenditure consists of Individual Consumption Expenditure and Collective Consumption Expenditure. Individual goods and services are private goods and services, which the characteristics of private goods is a) Scarcity, that there is a scarcity/limited in number; b) Excludable consumption, the consumption of goods can be limited only to those who meet certain requirements (usually the price); c) Rivalrous competition, ie consumption by the consumer will reduce or eliminate the chance of another party to do so. Examples of goods and services produced by government and classified as goods and services of individuals is the government health services in hospitals/health centers and education services in schools/universities. Collective goods and services equivalent to public goods characterized by a) Non-rivalry, namely the use of a consumer for an item does not reduce the chance of another consumer to also consume goods; b) Non-excludable, i.e. when a public good available, then nothing can hinder anyone to benefit from the goods or in other words everyone has access to the goods. Examples of goods and services produced by government and classified as collective goods and services is carried military defense services and the police's security.*

kata lain setiap orang memiliki akses ke barang tersebut. Contoh barang dan jasa yang dihasilkan pemerintah dan tergolong sebagai barang dan jasa kolektif adalah jasa pertahanan yang dilakukan TNI dan keamanan yang dilakukan kepolisian.

7. Pembentukan Modal Tetap Bruto (PMTB) mencakup pengadaan, pembuatan, dan pembelian barang modal. Barang modal dimaksud adalah barang-barang yang digunakan untuk proses produksi, tahan lama atau yang mempunyai umur pemakaian lebih dari satu tahun seperti bangunan, mesin-mesin dan alat angkut. Termasuk pula di sini perbaikan besar (berat) yang sifatnya memperpanjang umur atau mengubah bentuk atau kapasitas barang modal tersebut. Pengeluaran barang modal untuk keperluan militer juga dicakup sebagai PMTB. Klasifikasi komponen PMTB dibagi menjadi 6 sub komponen yaitu Konstruksi; Mesin dan Peralatan; Kendaraan; Peralatan Lainnya; Cultivated Biological Resources (CBR) dan Produk Kekayaan Intelektual.
  8. Ekspor barang dan jasa merupakan transaksi perdagangan barang dan jasa dari penduduk (residen) ke bukan penduduk (nonresiden). Impor barang dan jasa adalah transaksi perdagangan dari bukan penduduk ke penduduk. Ekspor atau impor barang terjadi pada
7. *Gross Fixed Capital Formation (GFCF) includes procurement, manufacture, and the purchase of capital goods. Capital goods are goods which are used for the production process, durable or have a service life of more than one year such as buildings, machinery, and transportation equipment. Including here: huge improvement that are to extend the life or changing the shape or the capacity of the capital goods. Capital expenditures for military purposes are also covered as GFCF. GFCF component are classified into six sub-components: Construction; Machinery and Equipment; vehicle; Other equipment; Cultivated Biological Resources (CBR) and Intellectual Property Product.*
  8. *Exports of goods and services consist of transactions of goods and services from residents to non-residents. Imports of goods and services consist of transaction of goods and services from non-residents to residents.*

saat terjadi perubahan hak kepemilikan barang antara penduduk dengan bukan penduduk (dengan atau tanpa perpindahan fisik barang tersebut). Pada PDB dengan tahun dasar 2010, ekspor dan impor barang dirinci menjadi nonmigas dan migas.

9. Produk Domestik Bruto maupun agregat turunannya disajikan dalam 2 (dua) versi penilaian, yaitu atas dasar "harga berlaku" dan atas dasar "harga konstan". Disebut sebagai harga berlaku karena seluruh agregat dinilai dengan menggunakan harga pada tahun berjalan, sedangkan harga konstan penilaiannya didasarkan kepada harga satu tahun dasar tertentu, dalam publikasi ini digunakan harga tahun 2010.
10. Laju pertumbuhan Produk Domestik Bruto diperoleh dari perhitungan PDB atas dasar harga konstan. Diperoleh dengan cara mengurangi nilai PDB pada tahun ke-n terhadap nilai pada tahun ke n-1 (tahun sebelumnya), dibagi dengan nilai pada tahun ke n-1, dikalikan dengan 100 persen. Laju pertumbuhan menunjukkan perkembangan agregat pendapatan dari satu waktu tertentu terhadap waktu sebelumnya.

*Exports and imports of goods occur when there are changes in ownership of goods between residents and non-residents (with or without physical movements of goods across frontiers). On the GDP at 2010 basic year, exports and imports of goods specified into non oil and gas and oil and gas.*

9. *GDP and its aggregations are presented in two forms: at current market prices and at constant base year market prices. In presenting current market prices, all aggregates are valued at current market prices, while base year constant market prices are shown by valuing all aggregates at fixed base year prices. Year of 2010 is used as the base year in this publication.*
10. *Growth rate of Gross Domestic Product is derived from GDP at constant market prices. It is obtained by subtracting the value of GDP year n with the value of GDP year n-1, divided by the value of GDP year n-1 then multiplied by 100 percent. The growth rate of GDP explains the income growth during the given period.*

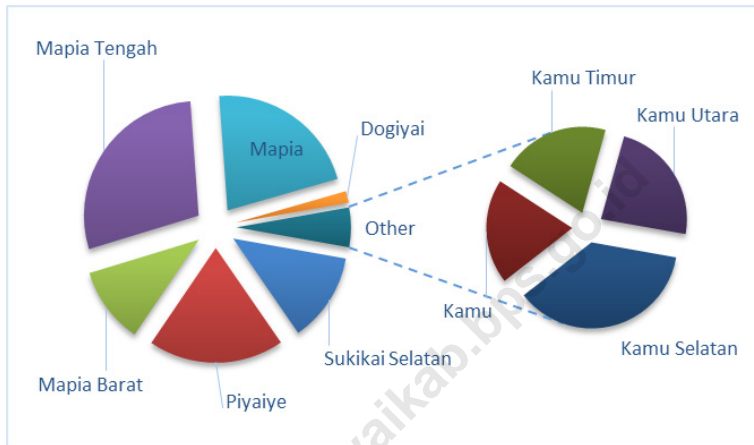


**ULASAN**

**DESCRIPTION**

<https://dogiyaikab.bps.go.id>

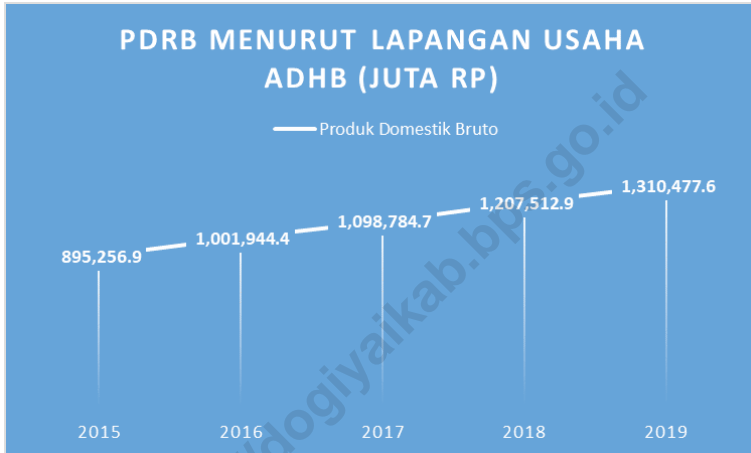
**Gambar** 12.1 **Luas Daerah menurut Kecamatan (%), 2019**  
**Figures** 12.1 **Area of Subdistrict (%), 2019**



Sumber/Source : Berdasarkan Peraturan Menteri Dalam Negeri No. 66 Tahun 2011 tanggal 28 Desember 2011  
Based on Minister Of Home Affairs Regulation No 66/2011, December 28, 2011

**Gambar** 12.2  
**Figures**

**Perkembangan PDRB Menurut Lapangan Usaha ADHB  
Kabupaten Dogiyai, 2015-2019**  
*GRDP by Industry at Current Market Prices Development in  
Dogiyai Regency, 2015-2019*



Catatan/Note: \* Angka Sementara/Preliminary Figures

\*\* Angka Sangat Sementara/Very Preliminary Figures Sumber/Source:

BPS, berbagai sensus, survei dan sumber lain/BPS-Statistics Indonesia, various census, survey, and other sources

**Tabel** 12.1. **Produk Domestik Regional Bruto Atas Dasar Harga Berlaku Menurut Lapangan Usaha di Kabupaten Dogiyai (juta rupiah), 2015–2019**  
**Gross Regional Domestic Product at Current Market Prices by Industry in Dogiyai Regency (million rupiahs), 2015–2019**

	Lapangan Usaha/Industry	2015	2016	2017	2018 *	2019 **
	(1)	(2)	(3)	(4)	(5)	(6)
A	Pertanian, Kehutanan, dan Perikanan/ <i>Agriculture, Forestry, and Fishing</i>	263 095,3	278 906,6	294 815,7	308 177,3	325 637,8
B	Pertambangan dan Penggalian/ <i>Mining and Quarrying</i>	24 213,7	26 357,7	28 106,8	30 072,3	32 428,3
C	Industri Pengolahan/ <i>Manufacturing</i>	493,5	536,8	575,0	613,6	658,1
D	Pengadaan Listrik dan Gas/ <i>Electricity and Gas</i>	28,4	30,6	33,8	36,7	40,5
E	Pengadaan Air; Pengelolaan Sampah, Limbah, dan Daur Ulang/ <i>Water Supply; Sewerage, Waste Management, and Remediation Activities</i>	10,0	10,7	11,2	11,7	11,9
F	Konstruksi/ <i>Construction</i>	112 702,4	131 359,4	150 090,3	165 532,6	179 117,0
G	Perdagangan Besar dan Eceran; Reparasi Mobil dan Sepeda Motor/ <i>Wholesale and Retail Trade; Repair of Motor Vehicles and Motorcycles</i>	96 327,8	114 324,9	129 749,3	144 819,7	160 847,6
H	Transportasi dan Pergudangan/ <i>Transportation and Storage</i>	9 837,3	10 777,5	12 000,1	12 920,7	14 159,8
I	Penyediaan Akomodasi dan Makan Minum/ <i>Accommodation and Food Service Activities</i>	2 726,4	3 104,8	3 539,6	3 864,9	4 192,9
J	Informasi dan Komunikasi/ <i>Information and Communication</i>	3 978,1	4 516,9	4 976,1	5 367,2	5 734,3

Lanjutan Tabel/*Continued Table* 12.1

	<b>Lapangan Usaha/Industry</b>	<b>2015</b>	<b>2016</b>	<b>2017</b>	<b>2018 *</b>	<b>2019 **</b>
	(1)	(2)	(3)	(4)	(5)	(6)
K	Jasa Keuangan dan Asuransi/ <i>Financial and Insurance Activities</i>	0	0	0	0	0
L	Real Estat/ <i>Real Estate Activities</i>	80 199,4	90 669,2	100 485,7	109 103,9	118 369,9
M,N	Jasa Perusahaan/ <i>Business Activities</i>	0	0	0	0	0
O	Administrasi Pemerintahan, Pertahanan, dan Jaminan Sosial Wajib/ <i>Public Administration and Defence; Compulsory Social Security</i>	273 629,3	310 333,1	339 736,7	388 972,8	427 946,8
P	Jasa Pendidikan/ <i>Education</i>	5 173,3	5 668,1	6 224,6	6 812,1	7 485,7
Q	Jasa Kesehatan dan Kegiatan Sosial/ <i>Human Health and Social Work Activities</i>	19 641,9	21 839,1	24 563,3	27 007,3	29 149,3
R,S,T,U	Jasa Lainnya/ <i>Other Services Activities</i>	3 200,0	3 509,0	3 876,4	4 199,8	4 697,8
	<b>Produk Domestik Regional Bruto/<i>Gross Regional Domestic Product</i></b>	<b>895 256,9</b>	<b>1 001 944,4</b>	<b>1 098 784,7</b>	<b>1 207 512,9</b>	<b>1 310 477,6</b>

Catatan/Note: \* Angka Sementara/*Preliminary Figures*

\*\* Angka Sangat Sementara/*Very Preliminary Figures*Sumber/*Source*:

BPS, berbagai sensus, survei dan sumber lain/*BPS-Statistics Indonesia, various census, survey, and other sources*

Tabel  
Table 12.2

**Produk Domestik Regional Bruto Atas Dasar Harga Konstan 2010 Menurut Lapangan Usaha di Kabupaten Dogiyai (juta rupiah), 2015–2019**  
**Gross Regional Domestic Product at 2010 Constant Market Prices by Industry in Dogiyai Regency (million rupiahs), 2015–2019**

	Lapangan Usaha/Industry	2015	2016	2017	2018*	2019**
	(1)	(2)	(3)	(4)	(5)	(6)
A	Pertanian, Kehutanan, dan Perikanan/ <i>Agriculture, Forestry, and Fishing</i>	215 812,5	221 971,6	228 340,6	234 971,8	242 027,2
B	Pertambangan dan Penggalian/ <i>Mining and Quarrying</i>	20 277,5	21 145,4	21 900,3	22 834,2	23 724,2
C	Industri Pengolahan/ <i>Manufacturing</i>	410,5	423,8	442,3	461,5	477,1
D	Pengadaan Listrik dan Gas/ <i>Electricity and Gas</i>	25,5	26,7	28,1	29,8	32,7
E	Pengadaan Air; Pengelolaan Sampah, Limbah, dan Daur Ulang/ <i>Water Supply; Sewerage, Waste Management, and Remediation Activities</i>	8,6	9,0	9,2	9,5	9,6
F	Konstruksi/ <i>Construction</i>	70 354,2	76 172,5	82 936,6	89 929,7	96 643,8
G	Perdagangan Besar dan Eceran; Reparasi Mobil dan Sepeda Motor/ <i>Wholesale and Retail Trade; Repair of Motor Vehicles and Motorcycles</i>	76 031,1	84 936,3	93 141,2	100 807,0	108 983,5
H	Transportasi dan Pergudangan/ <i>Transportation and Storage</i>	7 011,5	7 422,8	7 929,8	8 426,9	8 990,6
I	Penyediaan Akomodasi dan Makan Minum/ <i>Accommodation and Food Service Activities</i>	1 984,8	2 145,8	2 343,8	2 514,9	2 670,8
J	Informasi dan Komunikasi/ <i>Information and Communication</i>	3 181,2	3 379,7	3 557,8	3 732,8	3 861,1

Lanjutan Tabel/*Continued Table 12.2*

	<b>Lapangan Usaha/Industry</b>	<b>2015</b>	<b>2016</b>	<b>2017</b>	<b>2018*</b>	<b>2019**</b>
	(1)	(2)	(3)	(4)	(5)	(6)
K	Jasa Keuangan dan Asuransi/ <i>Financial and Insurance Activities</i>	0	0	0	0	0
L	Real Estat/ <i>Real Estate Activities</i>	67 251,0	72 967,3	78 244,7	82 293,6	87 428,3
M,N	Jasa Perusahaan/ <i>Business Activities</i>	0	0	0	0	0
O	Administrasi Pemerintahan, Pertahanan, dan Jaminan Sosial Wajib/ <i>Public Administration and Defence; Compulsory Social Security</i>	218 909,3	237 914,5	252 546,9	270 564,0	288 586,5
P	Jasa Pendidikan/ <i>Education</i>	4 791,0	5 088,1	5 412,7	5 760,9	6 055,3
Q	Jasa Kesehatan dan Kegiatan Sosial/ <i>Human Health and Social Work Activities</i>	15 963,0	16 904,1	17 801,6	18 846,0	19 853,4
R,S,T,U	Jasa Lainnya/ <i>Other Services Activities</i>	2 710,6	2 865,7	3 062,8	3 277,6	3 539,2
	<b>Produk Domestik Regional Bruto/<i>Gross Regional Domestic Product</i></b>	<b>704 722,2</b>	<b>753 373,2</b>	<b>797 698,4</b>	<b>844 460,3</b>	<b>892 883,3</b>

Catatan/Note: \* Angka Sementara/*Preliminary Figures*

\*\* Angka Sangat Sementara/*Very Preliminary Figures* Sumber/*Source:*

*BPS, berbagai sensus, survei dan sumber lain/BPS-Statistics Indonesia, various census, survey, and other sources*

**Tabel**  
**Table** 12.3

**Distribusi Persentase Produk Domestik Regional Bruto Atas Dasar Harga Berlaku Menurut Lapangan Usaha di Kabupaten Dogiyai, 2015–2019**  
**Percentage Distribution of Gross Regional Domestic Product at Current Market Prices by Industry in Dogiyai Regency, 2015–2019**

	Lapangan Usaha/Industry	2015	2016	2017	2018 *	2019 **
	(1)	(2)	(3)	(4)	(5)	(6)
A	Pertanian, Kehutanan, dan Perikanan/ <i>Agriculture, Forestry, and Fishing</i>	29,39	27,84	26,83	25,52	24,85
B	Pertambangan dan Penggalian/ <i>Mining and Quarrying</i>	2,70	2,63	2,56	2,49	2,47
C	Industri Pengolahan/ <i>Manufacturing</i>	0,06	0,05	0,05	0,05	0,05
D	Pengadaan Listrik dan Gas/ <i>Electricity and Gas</i>	0,00	0,00	0,00	0,00	0,00
E	Pengadaan Air; Pengelolaan Sampah, Limbah, dan Daur Ulang/ <i>Water Supply; Sewerage, Waste Management, and Remediation Activities</i>	0,00	0,00	0,00	0,00	0,00
F	Konstruksi/ <i>Construction</i>	12,59	13,11	13,66	13,71	13,67
G	Perdagangan Besar dan Eceran; Reparasi Mobil dan Sepeda Motor/ <i>Wholesale and Retail Trade; Repair of Motor Vehicles and Motorcycles</i>	10,76	11,41	11,81	11,99	12,27
H	Transportasi dan Pergudangan/ <i>Transportation and Storage</i>	1,10	1,08	1,09	1,07	1,08
I	Penyediaan Akomodasi dan Makan Minum/ <i>Accommodation and Food Service Activities</i>	0,03	0,31	0,32	0,32	0,32
J	Informasi dan Komunikasi/ <i>Information and Communication</i>	0,44	0,45	0,45	0,44	0,44
K	Jasa Keuangan dan Asuransi/ <i>Financial and Insurance Activities</i>					



Lanjutan Tabel/*Continued Table* 12.3

Lapangan Usaha/ <i>Industry</i>		2015	2016	2017	2018 *	2019 **
(1)		(2)	(3)	(4)	(5)	(6)
L	Real Estat/ <i>Real Estate Activities</i>	8,96	9,05	9,15	9,04	9,03
M,N	Jasa Perusahaan/ <i>Business Activities</i>					
O	Administrasi Pemerintahan, Pertahanan, dan Jaminan Sosial Wajib/ <i>Public Administration and Defence; Compulsory Social Security</i>	30,56	30,97	30,92	32,21	32,66
P	Jasa Pendidikan/ <i>Education</i>	0,58	0,57	0,57	0,56	0,57
Q	Jasa Kesehatan dan Kegiatan Sosial/ <i>Human Health and Social Work Activities</i>	2,19	2,18	2,24	2,24	2,22
R,S,T,U	Jasa Lainnya/ <i>Other Services Activities</i>	0,36	0,35	0,35	0,35	0,36
<b>Produk Domestik Regional Bruto/<i>Gross Regional Domestic Product</i></b>		100,00	100,00	100,00	100,00	100,00

Catatan/*Note*: \* Angka Sementara/*Preliminary Figures*

\*\* Angka Sangat Sementara/*Very Preliminary Figures*Sumber/*Source*:

BPS, berbagai sensus, survei dan sumber lain/*BPS-Statistics Indonesia, various census, survey, and other sources*

**Tabel**  
**Table** 12.4

**Laju Pertumbuhan Produk Domestik Regional Bruto Atas Dasar Harga Konstan 2010 Menurut Lapangan Usaha di Kabupaten Dogiyai (persen), 2016–2019**  
**Growth Rate of Gross Regional Domestic Product at 2010 Constant Market Prices by Industry in Dogiyai Regency (percent), 2016–2019**

	Lapangan Usaha/Industry	2016	2017	2018 *	2019 **
	(1)	(2)	(3)	(4)	(5)
A	Pertanian, Kehutanan, dan Perikanan/ <i>Agriculture, Forestry, and Fishing</i>	2,85	2,87	2,90	3,00
B	Pertambangan dan Penggalian/ <i>Mining and Quarrying</i>	4,28	3,57	4,26	3,90
C	Industri Pengolahan/ <i>Manufacturing</i>	3,25	4,36	4,36	3,37
D	Pengadaan Listrik dan Gas/ <i>Electricity and Gas</i>	4,72	5,01	6,03	9,82
E	Pengadaan Air; Pengelolaan Sampah, Limbah, dan Daur Ulang/ <i>Water Supply; Sewerage, Waste Management, and Remediation Activities</i>	4,78	2,45	2,69	1,38
F	Konstruksi/ <i>Construction</i>	8,27	8,88	8,43	7,47
G	Perdagangan Besar dan Eceran; Reparasi Mobil dan Sepeda Motor/ <i>Wholesale and Retail Trade; Repair of Motor Vehicles and Motorcycles</i>	11,71	9,66	8,23	8,11
H	Transportasi dan Pergudangan/ <i>Transportation and Storage</i>	5,87	6,83	6,27	6,69
I	Penyediaan Akomodasi dan Makan Minum/ <i>Accommodation and Food Service Activities</i>	8,11	9,23	7,30	6,20
J	Informasi dan Komunikasi/ <i>Information and Communication</i>	6,24	5,27	4,92	3,44
K	Jasa Keuangan dan Asuransi/ <i>Financial and Insurance Activities</i>				
L	Real Estat/ <i>Real Estate Activities</i>	8,50	7,23	5,17	6,24
M,N	Jasa Perusahaan/ <i>Business Activities</i>				

Lanjutan Tabel/*Continued Table* 12.4

<b>Lapangan Usaha/Industry</b>		<b>2016</b>	<b>2017</b>	<b>2018 *</b>	<b>2019 **</b>
	(1)	(2)	(3)	(4)	(5)
0	Administrasi Pemerintahan, Pertahanan, dan Jaminan Sosial Wajib/ <i>Public Administration and Defence; Compulsory Social Security</i>	8,68	6,15	7,13	6,66
P	Jasa Pendidikan/ <i>Education</i>	6,20	6,38	6,43	5,11
Q	Jasa Kesehatan dan Kegiatan Sosial/ <i>Human Health and Social Work Activities</i>	5,90	5,31	5,87	5,35
R,S,T,U	Jasa Lainnya/ <i>Other Services Activities</i>	5,72	6,88	7,01	7,98
<b>Produk Domestik Regional Bruto/<i>Gross Regional Domestic Product</i></b>		6,90	5,88	5,86	5,73

Catatan/Note: \* Angka Sementara/*Preliminary Figures*

\*\* Angka Sangat Sementara/*Very Preliminary Figures* Sumber/*Source*:

BPS, berbagai sensus, survei dan sumber lain/*BPS-Statistics Indonesia, various census, survey, and other sources*

**Tabel**  
**Table** 12.5

**Produk Domestik Regional Bruto Atas Dasar Harga Berlaku Menurut Jenis Pengeluaran di Kabupaten Dogiyai (juta rupiah), 2015–2019**  
**Gross Regional Domestic Product at Current Market Prices by Type of Expenditure in Dogiyai Regency (million rupiahs), 2015–2019**

<b>Jenis Pengeluaran</b> <b>Type of Expenditure</b>	<b>2015</b>	<b>2016</b>	<b>2017</b>	<b>2018*</b>	<b>2019**</b>
(1)	(2)	(3)	(4)	(5)	(6)
Pengeluaran Konsumsi Rumah Tangga <i>Household Consumption Expenditure</i>	734 280,65	833 292,70	939 305,07	1 051 488,72	1 167 895
Pengeluaran Konsumsi LNPRT <i>NPISH Consumption Expenditure</i>	19 908,33	22 144,13	24 092,29	26 818,68	30 623
Pengeluaran Konsumsi Pemerintah <i>Government Consumption Expenditure</i>	306 629,25	361 999,67	423 590,24	472 273,80	552 555
Pembentukan Modal Tetap Bruto <i>Gross Fixed Capital Formation</i>	374 650,81	414 706,10	471 274,23	522 123,44	572 673
Perubahan Inventori <i>Changes in Inventories</i>	2 605,86	(1 429,53)	(157,98)	(100,08)	(84,66)
Ekspor Barang dan Jasa/ <i>Exports of Goods and Services</i>	14 574,39	16 656,69	18 542,48	20 346,72	23 098
Dikurangi: Impor Barang dan Jasa <i>Less: Import of Goods and Services</i>	557 392,37	645 425,39	777 861,68	885 438,39	767 915
Diskrepansi Statistik <sup>1</sup> <i>Statistical Discrepancies <sup>1</sup></i>	21 160	67 225	138 850	185 849	268 368
<b>Produk Domestik Regional Bruto/Gross Regional Domestic Product</b>	<b>895 256,93</b>	<b>1 001 944,37</b>	<b>1 098 784,65</b>	<b>1 207 512,89</b>	<b>1 310 477</b>

Catatan/Note: \* Angka Sementara/Preliminary Figures

\*\* Angka Sangat Sementara/Very Preliminary Figures Sumber/Source:

BPS, berbagai sensus, survei dan sumber lain/BPS-Statistics Indonesia, various census, survey, and other sources

**Tabel**  
**Table** 12.6

**Produk Domestik Regional Bruto Atas Dasar Harga Konstan 2010 Menurut Jenis Pengeluaran di Kabupaten Dogiyai (juta rupiah), 2015–2019**  
**Gross Regional Domestic Product at 2010 Constant Market Prices by Type of Expenditure in Dogiyai Regency (million rupiahs), 2015–2019**

Jenis Pengeluaran Type of Expenditure	2015	2016	2017	2018*	2019**
(1)	(2)	(3)	(4)	(5)	(6)
Pengeluaran Konsumsi Rumah Tangga <i>Household Consumption Expenditure</i>	547 042,99	582 901,54	617 982,36	644 472,16	683 452
Pengeluaran Konsumsi LNPRT <i>NPISH Consumption Expenditure</i>	14 520,00	15 630,78	16 617,08	17 819,35	19 726
Pengeluaran Konsumsi Pemerintah <i>Government Consumption Expenditure</i>	245 322,68	277 901,54	310 886,67	332 707,25	367 822
Pembentukan Modal Tetap Bruto <i>Gross Fixed Capital Formation</i>	288 706,82	309 087,84	335 274,69	360 626,96	381 341
Perubahan Inventori <i>Changes in Inventories</i>	1 161,22	(616,84)	(65,08)	(38,89)	(30,90)
Ekspor Barang dan Jasa/ <i>Exports of Goods and Services</i>	13 022,67	14 498,70	15 647,95	16 751,29	18 003
Dikurangi: Impor Barang dan Jasa <i>Less: Import of Goods and Services</i>	405 054,20	446 030,38	498 645,30	527 877,86	566 170
Diskrepansi Statistik <sup>1</sup> <i>Statistical Discrepancies <sup>1</sup></i>	(37 723)	(24 796)	(7 933)	(6 913)	11 262
<b>Produk Domestik Regional Bruto/Gross Regional Domestic Product</b>	<b>704 722,20</b>	<b>753 373,18</b>	<b>797 698,37</b>	<b>844 460,27</b>	<b>892 883</b>

Catatan/Note: \* Angka Sementara/*Preliminary Figures*

\*\* Angka Sangat Sementara/*Very Preliminary Figures*Sumber/*Source*:

BPS, berbagai sensus, survei dan sumber lain/*BPS-Statistics Indonesia, various census, survey, and other sources*



# 13

**PERBANDINGAN ANTAR KABUPATEN/KOTA  
REGENCY/MUNICIPAL COMPARISON**



**INFOGRAFIS  
PEMBATAS BAB 13**





**PENJELASAN TEKNIS**

**TECHNICAL NOTES**

1. Perbandingan antar wilayah di Provinsi Papua.
1. *Comparison between regions in Papua Province.*

<https://dogiyakab.bps.go.id>

**ULASAN**

**DESCRIPTION**

<https://dogiyai.kab.bps.go.id>

**Gambar** 13.1 **Luas Daerah Menurut Kabupaten/Kota (%), 2019**  
**Figures** *Area of Regency/Municipality (%), 2019*



Sumber/Source :

**Tabel**  
**Table** 13.1

**Jumlah Penduduk Menurut Kabupaten/Kota di Provinsi Papua (ribu), 2015–2019**  
**Population by Regency/Municipality in Papua Province (thousand), 2015–2019**

Kabupaten/Kota <i>Regency/ Municipality</i>	2015	2016	2017	2018	2019
(1)	(2)	(3)	(4)	(5)	(6)
Merauke	216,585	220,006	223,389	225,714	227,411
Jayawijaya	206,32	210,229	212,811	214,994	217,887
Jayapura	121,41	123,78	125,975	128,587	131,802
Nabire	140,178	142,795	145,101	147,921	150,308
Kepulauan Yapen	91,404	93,114	95,007	97,412	101,204
Biak Numfor	139,171	141,801	144,697	148,404	152,401
Paniai	164,28	167,325	170,193	173,392	177,41
Puncak Jaya	115,31	119,779	123,591	126,113	129,3
<b>Mimika</b>	201,677	205,591	210,413	215,493	219,689
<b>Boven Digoel</b>	63,02	64,674	66,209	67,717	69,211
<b>Mappi</b>	91,876	93,592	94,671	99,599	103,292
<b>Asmat</b>	88,578	90,316	92,909	95,606	97,49
<b>Yahukimo</b>	181,326	184,217	187,021	189,092	190,887
<b>Pegunungan Bintang</b>	71,71	72,511	73,473	74,396	75,788
<b>Tolikara</b>	131,323	133,786	136,576	137,695	139,111
<b>Sarmi</b>	36,797	37,511	38,21	39,406	40,515
<b>Keerom</b>	53,694	54,13	55,018	55,799	57,1
<b>Waropen</b>	28,395	28,803	29,48	30,612	31,514
<b>Supiori</b>	18,186	18,486	19,104	20,018	20,71
<b>Mamberamo Raya</b>	21,523	21,821	22,313	23,307	24,086

Lanjutan Tabel/*Continued Table* 13.1

<b>Kabupaten/Kota</b> <i>Regency/ Municipality</i>	<b>2015</b>	<b>2016</b>	<b>2017</b>	<b>2018</b>	<b>2019</b>
(1)	(2)	(3)	(4)	(5)	(6)
<b>Nduga</b>	94,173	95,885	97,012	97,517	98,595
<b>Lanny Jaya</b>	172,625	174,782	176,687	177,682	178,995
<b>Mamberamo Tengah</b>	46,321	46,696	47,487	48,09	48,201
<b>Yalimo</b>	58,891	59,778	60,822	61,115	62,605
<b>Puncak</b>	103,624	105,521	107,822	111,182	113,204
<b>Dogiyai</b>	92,19	93,809	94,997	96,59	97,902
<b>Intan Jaya</b>	45,917	47,3	48,318	48,812	49,293
<b>Deiyai</b>	69,381	70,62	72,206	72,486	73,199
<b>Kota Jayapura</b>	283,49	288,786	293,69	297,775	300,192
<b>Provinsi Papua</b>	<b>3 149,375</b>	<b>3 2 07,444</b>	<b>3 2 65,202</b>	<b>3 3 22,526</b>	<b>3 3 79,302</b>

Catatan/Note: ...

Sumber/Source: BPS Papua/BPS-Statistics Papua

**Tabel**  
**Table** 13.2

**Laju Pertumbuhan Produk Domestik Regional Bruto Atas Dasar Harga Konstan 2010 Menurut Kabupaten/Kota di Provinsi Papua (persen), 2015–2019**  
**Rate of Growth of Gross Regional Domestic Products at Constant 2010 Prices by Regency/Municipality in Papua Province (percent), 2015–2019**

<b>Kabupaten/Kota Regency/Municipality</b>	<b>2015</b>	<b>2016</b>	<b>2017</b>	<b>2018</b>	<b>2019</b>
(1)	(2)	(3)	(4)	(5)	(6)
Merauke	5,93	7,65	7,45	8,13	7,58
Jayawijaya	2,98	4,69	5,52	6,36	5
Jayapura	5,76	8,74	7,15	7,8	7,79
Nabire	4,6	8,03	7,13	7,13	5,83
Kepulauan Yapen	1,86	5,4	4,62	4,54	4,72
Biak Numfor	2,6	3,97	-4,55	0,41	2,14
Paniai	1,89	5,76	5,23	5,88	5,13
Puncak Jaya	0,66	4,58	3,7	4,52	4,29
<b>Mimika</b>	44,26	7,65	5,37	4,86	5,02
<b>Boven Digoel</b>	2,21	4,74	4,06	3,43	2,39
<b>Mappi</b>	1,13	6,94	7,05	6,32	6,12
<b>Asmat</b>	0,95	6,18	5,85	5,78	4,72
<b>Yahukimo</b>	0,96	4,61	6,05	5,46	4,96
<b>Pegunungan Bintang</b>	0,88	6,49	6,04	5,26	4,72
<b>Tolikara</b>	0,69	4,58	4,61	4,64	3,92
<b>Sarmi</b>	1,1	6,67	6,95	6,36	6
<b>Keerom</b>	1,28	5,8	4,86	4,19	3,92
<b>Waropen</b>	0,88	9,45	7,71	7,15	5,41

Lanjutan Tabel/*Continued Table* 13.2

<b>Kabupaten/Kota Regency/Municipality</b>	<b>2015</b>	<b>2016</b>	<b>2017</b>	<b>2018</b>	<b>2019</b>
(1)	(2)	(3)	(4)	(5)	(6)
<b>Supiori</b>	0,5	4,44	4,02	4,19	4,34
<b>Mamberamo Raya</b>	0,61	8,04	6,38	5,8	5,81
<b>Nduga</b>	0,48	6,72	7,24	5,75	4,84
<b>Lanny Jaya</b>	0,73	5,78	5,38	5,27	5,15
<b>Mamberamo Tengah</b>	0,47	5,7	5,62	5,11	4,95
<b>Yalimo</b>	0,46	6,84	5,18	6,5	5,49
<b>Puncak</b>	0,5	7,32	6,68	6,72	4,8
<b>Dogiyai</b>	0,55	6,98	5,95	5,91	5,79
<b>Intan Jaya</b>	0,5	7,17	3,66	2,78	2,72
<b>Deiyai</b>	0,53	7,94	4,81	3,43	3,74
<b>Kota Jayapura</b>	14,05	7,23	6,02	5,44	5,14
<b>Nama Provinsi</b>					

Catatan/Note: ...

Sumber/Source: BPS Papua/BPS-Statistics Papua

**Tabel**  
**Table** 13.3

**Jumlah Penduduk Miskin Menurut Kabupaten/Kota di  
Provinsi Papua (ribu), 2015–2019**  
**Number of Poor Population by Regency/Municipality in  
Papua Province (thousand), 2015–2019**

Kabupaten/Kota Regency/Municipality	2015	2016	2017	2018	2019
(1)	(2)	(3)	(4)	(5)	(6)
Merauke	23,96	24,28	24,06	23,72	23,49
Jayawijaya	81,12	83	81,94	82,9	83,23
Jayapura	18,23	16,76	16,31	17,19	17,19
Nabire	34,12	36,99	36,68	37,06	37,14
Kepulauan Yapen	25,23	25,53	25,35	26,3	27,19
Biak Numfor	37,76	38,1	36,63	37,93	38,60
Paniai	61,34	65,18	63,38	64,45	65,54
Puncak Jaya	43,06	44,27	44,16	45,51	45,89
<b>Mimika</b>	32,85	30,12	31,15	31,18	31,79
<b>Boven Digoel</b>	12,2	13,38	13,1	13,7	13,54
<b>Mappi</b>	24,6	24,82	24,31	25,21	26,10
<b>Asmat</b>	25,05	24,97	25,05	26,02	25,80
<b>Yahukimo</b>	74,37	74,54	73,27	74,02	73,92
<b>Pegunungan Bintang</b>	22,51	22,79	22,41	22,81	23,01
<b>Tolikara</b>	45,72	45,33	44,47	45,54	45,65
<b>Sarmi</b>	5,05	5,13	5,23	5,67	5,80
<b>Keerom</b>	8,46	9,26	9,14	9,4	9,55
<b>Waropen</b>	8,89	8,97	9,03	9,26	9,68
<b>Supiori</b>	7,2	6,99	7,09	7,76	7,97
<b>Mamberamo Raya</b>	6,31	6,42	6,63	6,94	6,96



Lanjutan Tabel/*Continued Table* 13.3

<b>Kabupaten/Kota Regency/Municipality</b>	<b>2015</b>	<b>2016</b>	<b>2017</b>	<b>2018</b>	<b>2019</b>
(1)	(2)	(3)	(4)	(5)	(6)
<b>Nduga</b>	33,38	36,72	36,07	37,14	37,60
<b>Lanny Jaya</b>	72,13	72,13	69,78	71,08	70,60
<b>Mamberamo Tengah</b>	16,36	17,88	17,2	17,75	17,79
<b>Yalimo</b>	21,36	21,36	21,18	21,64	21,48
<b>Puncak</b>	39,88	40,53	40,17	42,1	43,09
<b>Dogiyai</b>	26,68	29,15	28,75	29,32	30,37
<b>Intan Jaya</b>	18,84	20,53	20,29	20,8	21,10
<b>Deiyai</b>	31,53	31,72	31,33	31,5	31,87
<b>Kota Jayapura</b>	34,34	34,48	33,51	33,74	34,42
<b>Nama Provinsi</b>	<b>859,15</b>	<b>911,33</b>	<b>897,69</b>	<b>917,63</b>	<b>926,36</b>

Catatan/Note: ...

Sumber/Source: BPS Papua/BPS-Statistics Papua

**Tabel**  
**Table** 13.4

**Indeks Pembangunan Manusia Menurut Kabupaten/Kota  
di Provinsi Papua, 2015–2019**  
*Human Development Index by Regency/Municipality in  
Papua Province, 2015–2019*

<b>Kabupaten/Kota Regency/Municipality</b>	<b>2015</b>	<b>2016</b>	<b>2017</b>	<b>2018</b>	<b>2019</b>
(1)	(2)	(3)	(4)	(5)	(6)
Merauke	67,75	68,09	68,64	69,38	69,98
Jayawijaya	54,18	54,96	55,99	56,82	57,79
Jayapura	70,04	70,5	70,97	71,25	71,84
Nabire	66,49	66,64	67,11	67,7	68,53
Kepulauan Yapen	65,28	65,55	66,07	67	67,76
Biak Numfor	70,85	71,13	71,56	71,96	72,57
Paniai	54,2	54,34	54,91	55,83	56,58
Puncak Jaya	44,87	45,49	46,57	47,39	48,33
<b>Mimika</b>	70,89	71,64	72,42	73,15	74,13
<b>Boven Digoel</b>	59,02	59,35	60,14	60,83	61,51
<b>Mappi</b>	56,11	56,54	57,1	57,72	58,3
<b>Asmat</b>	46,62	47,31	48,49	49,37	50,37
<b>Yahukimo</b>	46,63	47,13	47,95	48,51	49,25
<b>Pegunungan Bintang</b>	40,91	41,9	43,24	44,22	45,21
<b>Tolikara</b>	46,38	47,11	47,89	48,85	49,68
<b>Sarmi</b>	60,99	61,27	62,31	63	63,45
<b>Keerom</b>	63,43	64,1	64,99	65,75	66,59
<b>Waropen</b>	62,35	63,1	64,08	64,8	65,34
<b>Supiori</b>	60,09	60,59	61,23	61,84	62,3
<b>Mamberamo Raya</b>	48,29	49	50,25	51,24	52,2

Lanjutan Tabel/*Continued Table* 13.4

<b>Kabupaten/Kota Regency/Municipality</b>	<b>2015</b>	<b>2016</b>	<b>2017</b>	<b>2018</b>	<b>2019</b>
(1)	(2)	(3)	(4)	(5)	(6)
<b>Nduga</b>	25,47	26,56	27,87	29,42	30,75
<b>Lanny Jaya</b>	44,18	45,16	46,49	47,34	48
<b>Mamberamo Tengah</b>	43,55	44,15	45,5	46,41	47,23
<b>Yalimo</b>	44,32	44,95	46,19	47,13	48,08
<b>Puncak</b>	39,41	39,96	41,06	41,81	42,7
<b>Dogiyai</b>	52,78	53,32	54,04	54,44	55,41
<b>Intan Jaya</b>	44,35	44,82	45,68	46,55	47,51
<b>Deiyai</b>	48,28	48,5	49,07	49,55	50,11
<b>Kota Jayapura</b>	78,05	78,56	79,23	79,58	80,16
<b>Provinsi Papua</b>	<b>57,25</b>	<b>58,05</b>	<b>59,09</b>	<b>60,06</b>	<b>60,84</b>

Catatan/Note: ...

Sumber/Source: BPS Papua/BPS-Statistics Papua







Sensus  
Penduduk  
2020

#MencatatIndonesia

# DATA

MENCERDASKAN BANGSA

— *Enlighten The Nation* —



**BADAN PUSAT STATISTIK  
KABUPATEN NABIRE**  
*Statistic of Nabire Regency*

Jl. Pepera No. 18 Nabire, Papua 98815

Homepage: <http://nabirekab.bps.go.id>

ISBN 978-602-5558-94-8



9 786025 558948