

KABUPATEN KAYONG UTARA DALAM ANGKA

Kayong Utara Regency in Figures

2018





KABUPATEN KAYONG UTARA DALAM ANGKA

Kayong Utara Regency in Figures

2018

Kabupaten Kayong Utara Dalam Angka

Kayong Utara Regency in Figures

2018

ISSN : 2622-3163
No. Publikasi/Number of Publication : 61116.1803
Katalog BPS/Catalogue Number : 1102001.6111

Ukuran Buku/Book Size : 14,8 x 21 cm
Jumlah Halaman/Pages : xlvii + 390

Naskah/Manuscript:

Seksi Integrasi Pengolahan dan Diseminasi Statistik

Processing Integration and Statistics Dissemination Section

Gambar Kulit/Cover Design:

Seksi Integrasi Pengolahan dan Diseminasi Statistik

Processing Integration and Statistics Dissemination Section

Diterbitkan oleh/Published by:

©BPS Kabupaten Kayong Utara/BPS-Statistics of Kayong Utara Regency

Dicetak oleh/Printed by:

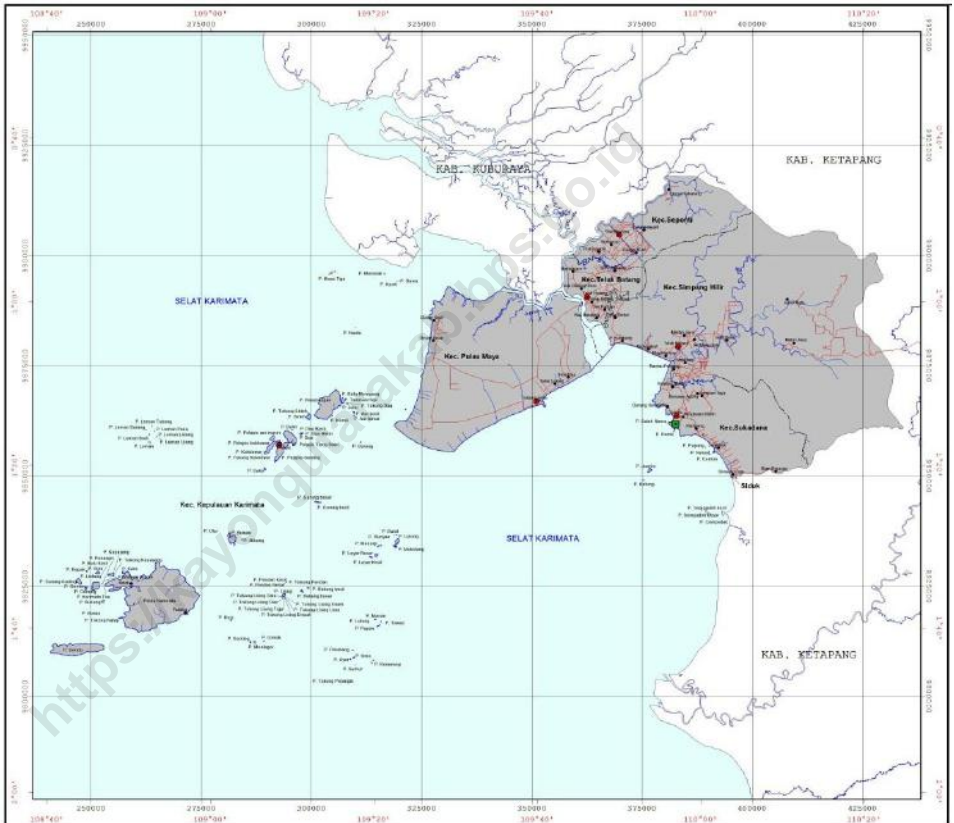
CV. Riz'k

Dilarang mengumumkan, mendistribusikan, mengomunikasikan, dan/atau menggandakan sebagian atau seluruh isi buku ini untuk tujuan komersial tanpa izin tertulis dari Badan Pusat Statistik

Prohibited to announce, distribute, communicate, and/or copy part or all of this book for commercial purpose without permission from BPS.

PETA WILAYAH KABUPATEN KAYONG UTARA

Map of Kayong Utara Regency



Kepala BPS Kabupaten Kayong Utara
Periode 2016 – Sekarang
Chief Statistician of Kayong Utara Regency
2016 – Present Period



Agus Hartanto,SE,M.Eng,M.Sc



KATA PENGANTAR

Publikasi “**Kayong Utara Dalam Angka 2018**” adalah publikasi rutin yang diterbitkan setiap tahun oleh Badan Pusat Statistik (BPS) Kabupaten Kayong Utara. Publikasi ini menyajikan berbagai informasi kuantitatif berupa tabel-tabel data statistik tentang hasil dari pelaksanaan pembangunan di wilayah Kabupaten Kayong Utara hingga tahun 2017, dan disertai dengan ulasan sederhana untuk memudahkan pemahaman data bagi para konsumen data.

Data yang disajikan adalah kumpulan data sekunder yang bersumber dari berbagai instansi/dinas/lembaga, baik pemerintah maupun swasta, serta data primer dari hasil pengumpulan dan pengolahan berbagai survei dan sensus yang dilakukan oleh BPS Kabupaten Kayong Utara.

Kepada semua pihak yang membantu kelancaran dalam proses penghimpunan data sekunder, dan penyusunan publikasi ini hingga dapat terbit tepat waktu, kami ucapkan terima kasih yang sebesar-besarnya. Semoga publikasi ini bermanfaat dalam rangka mendukung perencanaan, monitoring, dan evaluasi pelaksanaan program-program pembangunan di wilayah Kabupaten Kayong Utara.

Sukadana, Agustus 2018

KEPALA BADAN PUSAT STATISTIK
KABUPATEN KAYONG UTARA

AGUS HARTANTO, SE, M.Eng, M.Sc
NIP. 19760817 199901 1 001



PREFACE

“Kayong Utara Regency in Figures 2018” is a routine publication published annually by BPS-Statistics of Kayong Utara Regency. This publication presents a variety of quantitative information in the form of tables of statistical data about the results of the implementation of development in the Kayong Utara Regency until 2017, and added with a simple review to facilitate data understanding for data consumers.

The data presented is a collection of secondary data from various agencies/services/institutions, both government and private, as well as primary data from the results of the collection and processing of various surveys and censuses done by BPS-Statistics of Kayong Utara Regency.

To all parties who assist in the process of collecting the secondary data, and the preparation of this publication until it can be published on time, we express our deepest gratitude. Hopefully this publication will be useful in supporting the planning, monitoring, and evaluation of the implementation of development programs in the Kayong Utara Regency.

Sukadana, August 2018

**CHIEF STATISTICIAN
OF KAYONG UTARA REGENCY**

AGUS HARTANTO, SE, M.Eng, M.Sc
NIP. 19760817 199901 1 001

DAFTAR ISI
LIST OF CONTENTS

	Halaman <i>Page</i>
Peta Wilayah Kabupaten Kayong Utara <i>Map of Kayong Utara Regency</i>	iii
Foto Kepala BPS Kabupaten Kayong Utara <i>Picture of Chief Statistician of Kayong Utara Regency</i>	v
Kata Pengantar <i>Preface</i>	vii
Daftar Isi <i>List of Contents</i>	ix
Daftar Tabel <i>List of Tables</i>	xi
Daftar Gambar <i>List of Figures</i>	xli
Penjelasan Umum <i>Explanatory Notes</i>	xliv

	Halaman <i>Page</i>
Bab I <i>Chapter I</i>	Geografi dan Iklim <i>Geography and Climate</i> 1
Bab II <i>Chapter II</i>	Pemerintahan <i>Government</i> 17
Bab III <i>Chapter III</i>	Penduduk dan Tenaga Kerja <i>Population and Employment</i> 65
Bab IV <i>Chapter IV</i>	Sosial <i>Social</i> 85
Bab V <i>Chapter V</i>	Pertanian <i>Agriculture</i> 181
Bab VI <i>Chapter VI</i>	Perindustrian, Energi, dan Konstruksi <i>Industry, Energy, and Construction</i> 239
Bab VII <i>Chapter VII</i>	Perdagangan <i>Trading</i> 263
Bab VIII <i>Chapter VIII</i>	Transportasi, Komunikasi, dan Pariwisata <i>Transportation, Communication, and Tourism</i> 281
Bab IX <i>Chapter IX</i>	Kuangan <i>Finance</i> 321
Bab X <i>Chapter X</i>	Pendapatan Regional <i>Regional Income</i> 335
Bab XI <i>Chapter XI</i>	Kemiskinan <i>Poverty</i> 371
Bab XII <i>Chapter XII</i>	Perbandingan Antar Wilayah <i>Regional Comparison</i> 377

DAFTAR TABEL
LIST OF TABLES

Nomor <i>Number</i>	Halaman <i>Pages</i>
BAB I GEOGRAFI DAN IKLIM	
<i>CH. I GEOGRAPHY AND CLIMATE</i>	
1.1.1 Letak Geografis Kabupaten Kayong Utara <i>Geographical Location of Kayong Utara Regency</i>	7
1.1.2 Batas Administrasi Kabupaten Kayong Utara <i>Administration Borders of Kayong Utara Regency</i>	7
1.1.3 Letak Geografis Kabupaten Kayong Utara Menurut Kecamatan <i>Geographical Location of Kayong Utara Regency by District</i>	8
1.2.1 Luas Wilayah Kabupaten Kayong Utara Menurut Kecamatan <i>Area of Kayong Utara Regency by District</i>	9
1.2.2 Luas Formasi Geologi Kabupaten Kayong Utara (Ha) <i>Geological Formation Area of Kayong Utara Regency (Ha)</i>	10
1.2.3 Luas Wilayah Kabupaten Kayong Utara Menurut Kelas Lereng (Ha) <i>Area of Kayong Utara Regency by Elevation Classes (Ha)</i>	12
1.3.1 Jumlah Pulau di Kabupaten Kayong Utara Menurut Kecamatan <i>Number of Islands in Kayong Utara Regency by District</i>	13
1.3.2 Sungai dan Daerah Aliran Sungai di Kabupaten Kayong Utara Menurut Kecamatan, 2017 <i>Rivers and Watersheds in Kayong Utara Regency by District, 2017</i>	14
1.4.1 Rata-Rata Curah Hujan di Kabupaten Kayong Utara, 2017 <i>Average Rainfall in Kayong Utara Regency, 2017</i>	15
1.4.2 Rata-Rata Hari Hujan di Kabupaten Kayong Utara, 2017 <i>Average Raindays in Kayong Utara Regency, 2017</i>	16

Daftar Tabel

List of Tables

Nomor Number	Halaman Pages
-----------------	------------------

BAB II PEMERINTAHAN

CH. II GOVERNMENT

2.1 Nama-Nama Bupati Kabupaten Kayong Utara <i>Name of Regents at Kayong Utara Regency</i>	23
2.2.1 Nama-Nama Pimpinan DPRD, Fraksi dan Komisi Di DPRD Kabupaten Kayong Utara, 2017 <i>Names of Parliaments, Fractions, and Committee Leaders in Kayong Utara Regency Assembly, 2017</i>	24
2.2.2 Jumlah Anggota DPRD Kabupaten Kayong Utara Tahun 2017 Menurut Fraksi dan Jenis Kelamin <i>Number of Parliament Member in 2017 Period by Fraction and Sex</i>	25
2.2.3 Jumlah Anggota DPRD Kabupaten Kayong Utara Tahun 2017 Menurut Fraksi dan Pendidikan <i>Number of Parliament Member in 2017 by Fraction and Education</i>	26
2.2.4 Jumlah Produk DPRD Kabupaten Kayong Utara Periode 2014-2019 Menurut Jenis Produk, 2017 <i>Number of Parliament Output at 2014 - 2019 Period by Output Type, 2017 ..</i>	27
2.2.5 Jumlah Raperda yang Diperdakan pada Periode 2014-2019 <i>Number of Local Regulation Draft that have been Legitimated at 2014-2019 Period</i>	28
2.2.6 Jumlah Sidang Paripurna DPRD yang Dilaksanakan pada Periode 2014-2019 <i>Number of Plenary Session DPRD at 2014-2019 Period</i>	29
2.3.1 Jumlah Kursi yang Diperebutkan pada Pemilihan Legislatif DPRD Kabupaten Kayong Utara Menurut Daerah Pemilihan, 2014 <i>Number of Parliament Seat by Electoral District on Legislative Election Kayong Utara Regency, 2014</i>	30
2.3.2 Jumlah Perolehan Suara Partai Peserta Pemilihan Legislatif DPRD Kabupaten Kayong Utara, 2014 <i>Num. of Vote by Party and Electoral District on Legislative Election, 2014</i>	31
2.3.3 Banyaknya Caleg dan Legislatif Terpilih Pada Pemilihan Legislatif DPRD Kabupaten Kayong Utara, 2014 <i>Num. of Vote by Party and Electoral District on Legislative Election, 2014</i>	32

Nomor
Number

Halaman
Pages

2.3.4	Jumlah Peroleh Suara Pasangan Calon Presiden dan Wakil Presiden Menurut Kecamatan, 2014 <i>Number of Vote by President and Vice President Candidates in President and Vice President Election by District, 2014</i>	34
2.3.5	Jumlah Pemilih Tetap dan Surat Suara pada Pemilihan Presiden & Wakil Presiden Menurut Kecamatan, 2014 <i>Number of Registered Voter and Their Votes on President and Vice President Candidates by District, 2014</i>	35
2.3.6	Jumlah Tempat Pemungutan Suara (TPS) dan Pemilih Tetap pada Pemilihan Gubernur dan Wakil Gubernur Kalimantan Barat di Kabupaten Kayong Utara Menurut Kecamatan, 2012 <i>Number of TPS and Registered Voter on West Kalimantan Governor Election by District and Sex, 2012</i>	36
2.3.7	Jumlah Perolehan Suara Pasangan Calon pada Pemilihan Umum Gubernur dan Wakil Gubernur Kalimantan Barat di Kabupaten Kayong Utara Menurut Pasangan Calon Gubernur, 2012 <i>Voting Result on Governor Election of Kayong Utara by Governor and Vice Governor Candidates, 2012</i>	37
2.3.8	Jumlah Tempat Pemungutan Suara (TPS) dan Pemilih Tetap pada Pemilihan Umum Kepala Daerah Kayong Utara Menurut Kecamatan dan Jenis Kelamin, 2013 <i>Num. of TPS and Registered Voter on Regent Election by District and Sex, 2013</i>	39
2.3.9	Jumlah Perolehan Suara Pasangan Calon pada Pemilihan Umum Kepala Daerah Kayong Utara Menurut Kecamatan, 2013 <i>Voting Result on Regent Election of Kayong Utara by Regent and Vice Regent Candidates, 2013</i>	40
2.3.10	Jumlah Pemilih Tetap dan Surat Suara pada Pemilihan Legislatif Kabupaten Kayong Utara Menurut Kecamatan, 2014 <i>Number of Voter and Their Votes on Regent Election by District, 2014</i>	42
2.3.11	Jumlah Pemilih Tetap Menurut Jenis Kelamin dan Banyaknya Tempat Pemungutan Suara (TPS) pada Pemilihan Legislatif Kabupaten Kayong Utara, 2014 <i>Number of Registered Voter by Sex and TPS on Legislative Election, 2014</i>	43

Daftar Tabel*List of Tables*

Nomor Number	Halaman Pages
2.3.12 Jumlah Pemilih Tetap Menurut Jenis Kelamin dan Banyaknya Tempat Pemugutan Suara (TPS) pada Pemilihan Presiden dan Wakil Presiden Kabupaten Kayong Utara, 2014 <i>Number of Registered Voter by Sex and TPS on President and Vice President Election, 2014</i>	44
2.4.1 Banyaknya Kelurahan, Desa, Dusun, RW dan RT di Kabupaten Kayong Utara Menurut Kecamatan, 2017 <i>Number of Wards, Villages and Hamlets in Kayong Utara Regency by District, 2017</i>	45
2.4.2 Banyaknya Kades dan Sekdes Menurut Kecamatan dan Pendidikan, 2017 <i>Number of Village Chiefs and Village Secretaries by District and Education, 2017</i>	46
2.4.3 Banyaknya Kepala Urusan Desa dan Kepala Seksi Desa Menurut Kecamatan dan Pendidikan, 2017 <i>Number of Village Customary Chief by District and Education, 2017</i>	48
2.4.4 Banyaknya Kepala Dusun Menurut Kecamatan dan Pendidikan, 2017 <i>Number of Hamlet Chief by District and Education, 2017</i>	49
2.4.5 Banyaknya Desa yang Termasuk Daerah Sulit di Kabupaten Kayong Utara, 2017 <i>Number of Secluded Village in Kayong Utara Regency, 2017</i>	50
2.5.1 Jumlah Pegawai Negeri Sipil di Kabupaten Kayong Utara Menurut Status Kepegawaian, Golongan dan Jenis Kelamin, 2017 <i>Number of Civil Servant in Kayong Utara Regency by Employee Status, Classification, and Sex, 2017</i>	51
2.5.2 Jumlah Pegawai Negeri Sipil di Kabupaten Kayong Utara Menurut Status Kepegawaian, Pendidikan, dan Jenis Kelamin, 2017 <i>Number of Civil Servant in Kayong Utara Regency by Employee Status, Education and Sex, 2017</i>	52
2.5.3 Jumlah Pegawai Negeri Sipil di Kabupaten Kayong Utara Menurut Status Kepegawaian, Jabatan, dan Jenis Kelamin, 2017 <i>Number of Civil Servant in Kayong Utara Regency by Employee Status, Job Position and Sex, 2017</i>	53

Nomor
Number

Halaman
Pages

2.5.4	Jumlah Pegawai Negeri Sipil Daerah di Kabupaten Kayong Utara Menurut Kelompok Umur dan Jenis Kelamin, 2017 <i>Number of Local Civil Servant in Kayong Utara Regency by Age Group and Sex, 2017</i>	54
2.5.5	Jumlah Pegawai Negeri Sipil Daerah di Kabupaten Kayong Utara Menurut Jenis Kelamin dan Kecamatan, 2017 <i>Number of Local Civil Servant in Kayong Utara Regency by Distric and Sex, 2017</i>	55
2.5.6	Jumlah Pegawai Negeri Sipil di Kabupaten Kayong Utara Menurut Status Kepegawaian, Pendidikan, dan Eselon, 2017 <i>Number of Civil Servant in Kayong Utara Regency by Employee Status, Education and Eselon, 2017</i>	56
2.5.7	Jumlah Pegawai BUMN/BUMD di Kabupaten Kayong Utara Menurut Status Karyawan, Tingkat Pendidikan dan Jenis Kelamin, 2017 <i>Number of BUMN/BUMD Employee on Kayong Utara Regency by Employee Status, Education and Sex, 2017</i>	57
2.5.8	Jumlah Personil TNI/POLRI di Kabupaten Kayong Utara Menurut Jenis Kelamin, 2017 <i>Number of Soldier and Police Officer on Kayong Utara Regency by Sex, 2017</i>	58
2.5.9	Jumlah Personil TNI/POLRI di Kabupaten Kayong Utara Menurut Kelompok Umur, 2017 <i>Number of Soldier and Police Officer on Kayong Utara Regency by Age Group, 2017</i>	59
2.5.10	Banyaknya Personil TNI/POLRI yang Bertugas di Kecamatan, 2017 <i>Number of Soldier and Police Officer which in Dristrict, 2017</i>	60
2.6	Banyaknya Peserta Jaminan Kesehatan Nasional (JKN) Kartu Indonesia Sehat (KIS) Kabupaten Kayong Utara, 2017 <i>Number of National Health Insurance – Indonesian Health Card Participants, 2017</i>	61

Daftar Tabel

List of Tables

Nomor
Number

Halaman
Pages

BAB III PENDUDUK DAN TENAGA KERJA

CH. III POPULATION AND EMPLOYMENT

3.1.1	Luas Wilayah, Jumlah Penduduk, dan Kepadatan Penduduk Kabupaten Kayong Utara Menurut Kecamatan, 2017 <i>Area, Population, and Population Density of Kayong Utara Regency by District, 2017</i>	69
3.1.2	Jumlah Penduduk Kabupaten Kayong Utara Menurut Kecamatan dan Jenis Kelamin, 2017 <i>Populaton of Kayong Utara Regency by District and Sex, 2017</i>	70
3.1.3	Jumlah Penduduk Kabupaten Kayong Utara Menurut Kelompok Umur dan Jenis Kelamin (Jiwa), 2017 <i>Population of Kayong Utara Regency by Age Group & Sex (People), 2017</i>	71
3.1.4	Jumlah Penduduk Kabupaten Kayong Utara yang Tercatat di Kantor Catatan Sipil Menurut Kecamatan, 2017 <i>Populaton of Kayong Utara Regency Based on Civil Registry Office by District, 2017</i>	72
3.2.1	Jumlah Pencari Kerja Terdaftar di Kabupaten Kayong Utara Menurut Jenis Kelamin (Orang), 2017 <i>Num. of Registered Job Seekers in Kayong Utara Regency by Sex (Person), 2017</i>	73
3.2.2	Jumlah Pencari Kerja di Kabupaten Kayong Utara Menurut Pendidikan dan Jenis Kelamin (Orang), 2017 <i>Number of Registered Job Seekers in Kayong Utara Regency by Education and Sex (People), 2017</i>	74
3.2.3	Jumlah Paket Pelatihan pada Kursus Latihan Kerja di Kabupaten Kayong Utara, 2017 <i>Number Set of Training on Job Training Course in Kayong Utara Regency, 2017</i>	76
3.2.4	Jumlah Perusahaan dan Pekerja di Kabupaten Kayong Utara Menurut Lapangan Usaha, 2017 <i>Number of Establishment and Employee in Kayong Utara Regency by Industrial Origin, 2017</i>	77

Nomor
Number

Halaman
Pages

3.2.5	Penyaluran Tenaga Kerja di Kabupaten Kayong Utara Menurut Pendidikan (Orang), 2017 <i>Number of Ditrributed Labour Forces in Kayong Utara Regency by Education (People), 2017</i>	78
3.2.6	Tingkat Partisipasi Angkatan Kerja (TPAK) dan Tingkat Pengangguran Terbuka (TPT) Kabupaten Kayong Utara, 2013-2017 <i>Labour Force Participation and Open Unemployment Rate of Kayong Utara Regency, 2013-2017</i>	79
3.2.7	Jumlah Angkatan Kerja dan Bukan Angkatan Kerja Penduduk Usia 15 Tahun Ke Atas Kabupaten Kayong Utara (Orang), 2013-2017 <i>Number of Labour Force and Economically Inactive of 15 Year-Old and Above in Kayong Utara Regency (People), 2013-2017</i>	80
3.2.8	Upah Minimum Kabupaten Kayong Utara (Rupiah), 2013-2017 <i>Minimum Payment of Kayong Utara Regency (Rupiah), 2013-2017</i>	81
3.2.9	Jumlah Rumah Tangga Transmigran di Kabupaten Kayong Utara Menurut Kecamatan dan Lokasi, 2017 <i>Number of Transmigrant Household in Kayong Utara Regency by District and Location, 2017</i>	82
 BAB IV SOSIAL <i>CH. IV SOCIAL</i>		
4.1.1	Banyaknya Sekolah, Guru, dan Murid di Kabupaten Kayong Utara Menurut Jenis Sekolah, 2017 <i>Number of Schools, Teachers, and Students in Kayong Utara Regency by Type of School, 2017</i>	92
4.1.2	Banyaknya Sekolah Negeri, Guru dan Murid di Kabupaten Kayong Utara Menurut Jenis Sekolah, 2017 <i>Number of Public Schools, Teachers, and Students in Kayong Utara Regency by Type of School, 2017</i>	93
4.1.3	Banyaknya Sekolah Swasta, Guru dan Murid di Kabupaten Kayong Utara Menurut Jenis Sekolah, 2017 <i>Number of Private Schools, Teachers, and Students in Kayong Utara Regency by Type of School, 2017</i>	94

Daftar Tabel*List of Tables*

Nomor Number	Halaman Pages
4.1.4 Banyaknya Taman Kanak-Kanak di Kabupaten Kayong Utara Menurut Kecamatan, 2017 <i>Number of Kindergartens in Kayong Utara Regency by District, 2017</i>	95
4.1.5 Banyaknya Kelas dan Ruang Kelas Taman Kanak-Kanak di Kabupaten Kayong Utara Menurut Kecamatan, 2017 <i>Number of Kindergarten Classes and Classrooms in Kayong Utara Regency by District, 2017</i>	96
4.1.6 Banyaknya Murid, Guru, dan Rasio Murid Terhadap Guru Taman Kanak-Kanak di Kabupaten Kayong Utara Menurut Kecamatan, 2017 <i>Number of Students, Teachers, and Ratio of Student to Teacher in Kindergarten by District, 2017</i>	97
4.1.7 Jumlah Penerimaan Murid Baru dan Kelulusan Taman Kanak-kanak (TK) di Kabupaten Kayong Utara Menurut Kecamatan, 2017 <i>Number of New Student Admissions and Graduations in Kindergarten in Kayong Utara Regency by District, 2017</i>	98
4.1.8 Banyaknya Sekolah Dasar (SD) di Kabupaten Kayong Utara Menurut Kecamatan, 2017 <i>Number of Elementary Schools in Kayong Utara Regency by District, 2017</i> ...	99
4.1.9 Banyaknya Kelas dan Ruang Kelas Sekolah Dasar (SD) di Kabupaten Kayong Utara Menurut Kecamatan, 2017 <i>Number of Elementary School Classes and Classrooms in Kayong Utara Regency by District, 2017</i>	100
4.1.10 Banyaknya Murid, Guru, dan Rasio Murid Terhadap Guru di Sekolah Dasar (SD) di Kabupaten Kayong Utara Menurut Kecamatan, 2017 <i>Number of Students, Teachers, and Ratio of Student to Teacher in Elementary School in Kayong Utara Regency by District, 2017</i>	101
4.1.11 Jumlah Penerimaan Murid Baru dan Kelulusan di Sekolah Dasar (SD) di Kabupaten Kayong Utara Menurut Kecamatan, 2017 <i>Number of New Student Admissions and Graduations in Elementary School in Kayong Utara Regency by District, 2017</i>	102
4.1.12 Banyaknya Madrasah Ibtidaiyah (MI) di Kabupaten Kayong Utara Menurut Kecamatan, 2017 <i>Number of Islamic Elementary Schools in Kayong Utara Regency by District, 2017</i>	103

Nomor
Number

Halaman
Pages

4.1.13 Banyaknya Kelas dan Ruang Kelas Madrasah Ibtidaiyah (MI) di Kabupaten Kayong Utara Menurut Kecamatan, 2017 <i>Number of Islamic Elementary School Classes and Classrooms in Kayong Utara Regency by District, 2017</i>	104
4.1.14 Banyaknya Murid, Guru, dan Rasio Murid Terhadap Guru di Madrasah Ibtidaiyah (MI) di Kabupaten Kayong Utara Menurut Kecamatan, 2017 <i>Number of Students, Teachers, and Ratio of Student to Teacher in Islamic Elementary School in Kayong Utara Regency by District, 2017</i>	105
4.1.15 Jumlah Penerimaan Murid Baru dan Kelulusan di Madrasah Ibtidaiyah (MI) di Kabupaten Kayong Utara Menurut Kecamatan, 2017 <i>Number of New Student Admissions and Graduations in Islamic Elementary School in Kayong Utara Regency by District, 2017</i>	106
4.1.16 Banyaknya Sekolah Menengah Pertama (SMP) di Kabupaten Kayong Utara Menurut Kecamatan, 2017 <i>Number of Junior High Schools in Kayong Utara Regency by District, 2017 ..</i>	107
4.1.17 Banyaknya Kelas dan Ruang Kelas Sekolah Menengah Pertama (SMP) di Kabupaten Kayong Utara Menurut Kecamatan, 2017 <i>Number of Junior High School Classes and Classrooms in Kayong Utara Regency by District, 2017</i>	108
4.1.18 Banyaknya Murid, Guru, dan Rasio Murid Terhadap Guru di Sekolah Menengah Pertama (SMP) di Kabupaten Kayong Utara Menurut Kecamatan, 2017 <i>Number of Students, Teachers, and Ratio of Student to Teacher in Junior High School in Kayong Utara Regency by District, 2017</i>	109
4.1.19 Jumlah Penerimaan Murid Baru dan Kelulusan di Sekolah Menengah Pertama (SMP) di Kabupaten Kayong Utara Menurut Kecamatan, 2017 <i>Number of New Student Admissions and Graduations in Junior High School in Kayong Utara Regency by District, 2017</i>	110
4.1.20 Banyaknya Madrasah Tsanawiyah (MTs) di Kabupaten Kayong Utara Menurut Kecamatan, 2017 <i>Num. of Islamic Junior High Schools in Kayong Utara Regency by District, 2017</i>	111
4.1.21 Banyaknya Kelas dan Ruang Kelas Madrasah Tsanawiyah (MTs) di Kabupaten Kayong Utara Menurut Kecamatan, 2017 <i>Number of Islamic Junior High School Classes and Classrooms in Kayong Utara Regency by District, 2017</i>	112

Daftar Tabel*List of Tables*

Nomor Number	Halaman Pages
4.1.22 Banyaknya Murid, Guru, dan Rasio Murid Terhadap Guru di Madrasah Tsanawiyah (MTs) di Kabupaten Kayong Utara Menurut Kecamatan, 2017 <i>Number of Students, Teachers, and Ratio of Student to Teacher in Islamic Junior High School in Kayong Utara Regency by District, 2017</i>	113
4.1.23 Jumlah Penerimaan Murid Baru dan Kelulusan di Madrasah Tsanawiyah (MTs) di Kabupaten Kayong Utara Menurut Kecamatan, 2017 <i>Number of New Student Admissions and Graduations in Islamic Junior High School in Kayong Utara Regency by District, 2017</i>	114
4.1.24 Banyaknya Sekolah Menengah Umum (SMU) di Kabupaten Kayong Utara Menurut Kecamatan, 2017 <i>Number of Senior High Schools in Kayong Utara Regency by District, 2017</i> .	115
4.1.25 Banyaknya Kelas dan Ruang Kelas Sekolah Menengah Umum (SMU) di Kabupaten Kayong Utara Menurut Kecamatan, 2017 <i>Number of Senior High School Classes and Classrooms in Kayong Utara Regency by District, 2017</i>	116
4.1.26 Banyaknya Murid, Guru, dan Rasio Murid Terhadap Guru di Sekolah Menengah Umum (SMU) di Kabupaten Kayong Utara Menurut Kecamatan, 2017 <i>Number of Students, Teachers, and Ratio of Student to Teacher in Senior High School in Kayong Utara Regency by District, 2017</i>	117
4.1.27 Jumlah Penerimaan Murid Baru dan Kelulusan di Sekolah Menengah Umum (SMU) di Kabupaten Kayong Utara Menurut Kecamatan, 2017 <i>Number of New Student Admissions and Graduations in Senior High School in Kayong Utara Regency by District, 2017</i>	118
4.1.28 Banyaknya Madrasah Aliyah (MA) di Kabupaten Kayong Utara Menurut Kecamatan, 2017 <i>Num. of Islamic Senior High Schools in Kayong Utara Regency by District, 2017</i>	119
4.1.29 Banyaknya Kelas dan Ruang Kelas Madrasah Aliyah (MA) di Kabupaten Kayong Utara Menurut Kecamatan, 2017 <i>Number of Islamic Senior High School Classes and Classrooms in Kayong Utara Regency by District, 2017</i>	120
4.1.30 Banyaknya Murid, Guru, dan Rasio Murid Terhadap Guru di Madrasah Aliyah (MA) di Kabupaten Kayong Utara Menurut Kecamatan, 2017 <i>Number of Students, Teachers, and Ratio of Student to Teacher in Islamic Senior High School in Kayong Utara Regency by District, 2017</i>	121

Nomor
Number

Halaman
Pages

4.1.31	Jumlah Penerimaan Murid Baru dan Kelulusan di Madrasah Aliyah (MA) di Kabupaten Kayong Utara Menurut Kecamatan, 2017 <i>Number of New Student Admissions and Graduations in Islamic Senior High School in Kayong Utara Regency by District, 2017</i>	122
4.1.32	Banyaknya Sekolah Menengah Kejuruan (SMK) di Kabupaten Kayong Utara Menurut Kecamatan, 2017 <i>Number of Vocational Senior High Schools in Kayong Utara Regency by District, 2017</i>	123
4.1.33	Banyaknya Kelas dan Ruang Kelas Sekolah Menengah Kejuruan (SMK) di Kabupaten Kayong Utara Menurut Kecamatan, 2017 <i>Number of Vocational Senior High School Classes and Classrooms in Kayong Utara Regency by District, 2017</i>	124
4.1.34	Banyaknya Murid, Guru, dan Rasio Murid Terhadap Guru di Sekolah Menengah Kejuruan (SMK) di Kabupaten Kayong Utara Menurut Kecamatan, 2017 <i>Number of Students, Teachers, and Ratio of Student to Teacher in Vocational Senior High School in Kayong Utara Regency by District, 2017</i>	125
4.1.35	Jumlah Penerimaan Murid Baru dan Kelulusan di Sekolah Menengah Kejuruan (SMK) di Kabupaten Kayong Utara Menurut Kecamatan, 2017 <i>Number of New Student Admissions and Graduations in Vocational Senior High School in Kayong Utara Regency by District, 2017</i>	126
4.1.36	Angka Partisipasi Kasar (APK) dan Angka Partisipasi Murni (APM) di Kabupaten Kayong Utara Tahun 2012-2016 <i>Gross Enrollment Rate (GER) and Net Enrollment Rate (NER) in Kayong Utara Regency in 2013-2017</i>	127
4.2.1	Banyaknya Tenaga Kesehatan di Kabupaten Kayong Utara Menurut Penempatannya, 2017 <i>Number of Medic in Kayong Utara Regency by Assignment, 2017</i>	128
4.2.2	Banyaknya Sarana Kesehatan Pemerintah di Kabupaten Kayong Utara Menurut Kecamatan, 2017 <i>Num. of Public Medical Center in Kayong Utara Regency by District, 2017</i> ..	129
4.2.3	Banyaknya Sarana Kesehatan Swasta di Kabupaten Kayong Utara Menurut Kecamatan, 2017 <i>Number of Private Medical Centre in Kayong Utara Regency by District, 2017</i>	130

Daftar Tabel*List of Tables*

Nomor Number	Halaman Pages
4.2.4 Banyaknya Kunjungan Pasien di Sarana Kesehatan Pemerintah di Kabupaten Kayong Utara Menurut Kecamatan, 2017 <i>Number of Patient in Public Medical Center in Kayong Utara Regency by District, 2017</i>	131
4.2.5 Banyaknya Kunjungan Pasien di Sarana Kesehatan Swasta di Kabupaten Kayong Utara Menurut Kecamatan, 2017 <i>Number Patient in Private Medical Centre in Kayong Utara Regency by District, 2017</i>	132
4.2.6 Banyaknya Posyandu dan Kader Aktif di Kabupaten Kayong Utara, 2017 <i>Number of Post Integrated Care and Birth Control Cadre in Kayong Utara Regency, 2017</i>	133
4.2.7 Banyaknya Tenaga Dinas Kesehatan Di Puskesmas di Kabupaten Kayong Utara Menurut Kecamatan, 2017 <i>Number of Official Health Officer at Local Government Clinic in Kayong Utara Regency by District, 2017</i>	134
4.2.8 Banyaknya Apotek dan Toko Obat di Kabupaten Kayong Utara Menurut Kecamatan, 2017 <i>Num. of Pharmacy & Medicine Store in Kayong Utara Regency by District, 2017</i>	135
4.3.1 Target dan Realisasi Akseptor KB Baru di Kabupaten Kayong Utara Menurut Alat Kontrasepsi yang Digunakan, 2017 <i>Target and Realization of New Family Planning Program Acceptor in Kayong Utara Regency by Kind of Contraception Tool, 2017</i>	136
4.3.2 Target dan Realisasi Peserta KB Pasangan Usia Subur (PUS) di Kabupaten Kayong Utara Menurut Alat Kontrasepsi yang Digunakan, 2017 <i>Realization of Childbearing Age Acceptor in Kayong Utara Regency by Contraception Tool, 2017</i>	138
4.3.3 Banyaknya Sarana Pelayanan KB Nasional di Kabupaten Kayong Utara Menurut Kecamatan, 2017 <i>Number of Family Planning Program Service Centre in Kayong Utara Regency by District, 2017</i>	140
4.3.4 Realisasi Kegiatan Imunisasi di Kabupaten Kayong Utara Menurut Kecamatan dan Jenisnya, 2017 <i>Realization of Immunity Activity in Kayong Utara Regency by Type and District, 2017</i>	141

Nomor <i>Number</i>	Halaman <i>Pages</i>
4.3.5 Jumlah Kasus Penyakit Menular di Kabupaten Kayong Utara Tahun 2014-2017 <i>Number of Infectious Deseases in Kayong Utara District in 2014-2017</i>	142
4.3.6 Diagnosa Terbanyak Kunjungan Peserta JKN KIS, 2017 <i>Most Diagnosis JKN KIS Participant Visits, 2017</i>	143
4.4.1 Jumlah Lembaga Pendidikan Islam dan Majelis Ta'lim di Kabupaten Kayong Utara Menurut Kecamatan, 2017 <i>Number of Islamic Educational Institutions and Islamic Chambers in Kayong Utara Regency by District, 2017</i>	144
4.4.2 Banyaknya Pemuka Agama di Kabupaten Kayong Utara Menurut Kecamatan, 2017 <i>Number of Religious Leaders in Kayong Utara Regency by District, 2017</i>	145
4.4.3 Banyaknya Penyuluh Agama/Rohaniwan di Kabupaten Kayong Utara Menurut Kecamatan, 2017 <i>Number of Preacher and Priest in Kayong Utara Regency by District, 2017</i> .	146
4.4.4 Jumlah Pemeluk Agama/Kepercayaan di Kabupaten Kayong Utara Menurut Kecamatan, 2017 <i>Number of Adherents in Kayong Utara Regency by District, 2017</i>	147
4.4.5 Banyaknya Rumah Ibadah di Kabupaten Kayong Utara Menurut Jenisnya Dan Kecamatan, 2017 <i>Num. of Religion Buildings in Kayong Utara Regency by Kind and District, 2017</i>	148
4.4.6 Banyaknya Tanah Wakaf di Kab. Kayong Utara Menurut Kecamatan, 2017 <i>Number of Wakaf Lands in Kayong Utara Regency by District, 2017</i>	150
4.4.7 Jumlah Nikah, Talak, Cerai Dan Rujuk di Kabupaten Kayong Utara Menurut Kecamatan, 2017 <i>Number of Mariages, Separates, Divorces, and Reconciliations in Kayong Utara Regency by Distric, 2017</i>	151
4.4.8 Jumlah Pernikahan dibawah Umur di Kabupaten Kayong Utara Menurut Kecamatan, 2017 <i>Number of Under-Age Mariages in Kayong Utara Regency by Distric, 2017</i>	152
4.4.9 Jumlah Penerimaan BAZIS di Kabupaten Kayong Utara Menurut Kecamatan, 2017 <i>Number of BAZIS Receiving in Kayong Utara Regency by District, 2017</i>	153

Daftar Tabel*List of Tables*

Nomor Number	Halaman Pages
4.4.10 Jumlah Jema'ah Haji di Kabupaten Kayong Utara Menurut Kecamatan, 2017 <i>Number of Hajj Pilgrims in Kayong Utara Regency by District, 2017</i>	154
4.4.11 Banyaknya Perkara Perceraian yang Diterima dan Diputuskan di Kabupaten Kayong Utara Menurut Kecamatan, 2017 <i>Number of Arrival and Completed Divorce Cases in Kayong Utara Regency by District, 2017</i>	155
4.4.12 Banyaknya Kasus Perceraian di Kabupaten Kayong Utara Menurut Faktor Penyebabnya, 2017 <i>Number of Divorce Cases in Kayong Utara Regency by Motive, 2017</i>	156
4.4.13 Banyaknya Perkara Selain Gugat, Cerai, dan Talak yang Diterima di Kabupaten Kayong Utara, 2017 <i>Number of Arrival Cases Except Divorce and Separate Claim Case in Kayong Utara Regency, 2017</i>	157
4.4.14 Banyaknya Perceraian di Kabupaten Kayong Utara Menurut Penyebabnya, 2017 <i>Number Of Divorces in Kayong Utara Regency By Motive, 2017</i>	158
4.4.15 Jenis Perkara Yang Didasarkan pada Kekuasaan Relatif di Kabupaten Kayong Utara Menurut Kecamatan, 2017 <i>Kind of Case Based on Relative Competentie in Kayong Utara Regency by District, 2017</i>	159
4.4.16 Banyaknya Perceraian Berkenaan Dengan PP No. 10 Tahun 1983 Bagi Pegawai Negeri di Kabupaten Kayong Utara, 2017 <i>Number of Divorce be Related to Government Regulation Number 10 Year 1983 For Civil Servant in Kayong Utara Regency, 2017</i>	162
4.5.1 Banyaknya Tahanan dari Kabupaten Kayong Utara yang Masuk dan Diselesaikan di Kejaksaan Negeri, 2017 <i>Number of Arrested Criminal from Kayong Utara Regency that Completed Criminal Case in Public Attorney Office, 2017</i>	163
4.5.2 Banyaknya Tahanan dari Kabupaten Kayong Utara yang Diselesaikan Menurut Jenis Penyelesaian di Kejaksaan Negeri, 2017 <i>Number of Arrested Criminal from Kayong Utara Regency that Completed Criminal Case by Kind of Completion in Public Attorney Office, 2017</i>	164

Nomor Number	Halaman Pages
4.6.1 Banyaknya Penduduk Lanjut Usia dan Anak Terlantar di Kabupaten Kayong Utara Menurut Kecamatan, 2017 <i>Number Elder and Neglected Child in Kayong Utara Regency by District, 2017</i>	165
4.6.2 Banyaknya Penderita Cacat di Kabupaten Kayong Utara Menurut Kecamatan, 2017 <i>Number Of Disable Person in Kayong Utara Regency By District, 2017</i>	166
4.6.3 Banyaknya Pekerja Sosial Masyarakat Dan Karang Taruna di Kabupaten Kayong Utara Menurut Kecamatan, 2017 <i>Number of Social Worker and Neighborhood Youth Association in Kayong Utara Regency by District, 2017</i>	167
4.7.1 Jumlah Penyerbitan Hak Tanah di Kabupaten Kayong Utara Menurut Kecamatan Melalui Program Nasional (PRONA), 2017 <i>Number of Land Right Certificate Issued in Kayong Utara Regency by District Through National Program, 2017</i>	168
4.7.2 Luas Tanah Yang Ditempati di Kabupaten Kayong Utara Menurut Jenis Hak dan Kecamatan (m²), 2017 <i>Wide of Residence Area in Kayong Utara Regency by Kind of Right and District, 2017</i>	169
4.7.3 Banyaknya Sertifikat yang Dikeluarkan di Kabupaten Kayong Utara Menurut Jenis Hak dan Kecamatan, 2017 <i>Number of Certificate Issued in Kayong Utara Regency by Kind of Right and District, 2017</i>	171
4.8.1 Jumlah Kejahatan yang Dilaporkan di Kabupaten Kayong Utara Menurut Jenis Kejahatan, 2017 <i>Number of Crimes/Offences which Reports in Kayong Utara Regency by Type, 2017</i>	172
4.8.2 Jumlah Kejahatan di Kabupaten Kayong Utara yang Diselesaikan Menurut Jenis Kejahatan, 2017 <i>Number of finished Crimes/Offences in Kayong Utara Regency by Type, 2017</i>	173
4.8.3 Jumlah Kebakaran yang Terjadi di Kabupaten Kayong Utara Menurut Laporan Kepolisian Tahun 2013-2017 <i>Num. of Fires in Kayong Utara Regency by Police Union Teritory in 2013-2017</i>	174

Daftar Tabel

List of Tables

Nomor Number	Halaman Pages
4.9.1 Jumlah Penduduk Wajib KTP dan Realisasi Pemberian KTP di Kabupaten Kayong Utara Menurut Kecamatan, 2017 <i>Number of Residence ID Card Obligatory and Residence ID Card Issued in Kayong Utara Regency by District, 2017</i>	175
4.9.2 Banyaknya Pembuatan Akte di Kabupaten Kayong Utara Menurut Jenis Akte dan Kecamatan, 2017 <i>Number of Certificate Issued in Kayong Utara Regency by Kind of Certificate and District, 2017</i>	176
4.10 Indeks Pembangunan Manusia (IPM) Kabupaten Kayong Utara Tahun 2013-2017 <i>Human Development Index of Kayong Utara Regency in 2013-2017</i>	178
4.11.1 Jumlah Ormas, Orsospol, dan LSM di Kabupaten Kayong Utara Menurut Kecamatan, 2017 <i>Number of Mass Organisations, Social and Political Organisations, and Orchard in Kayong Utara Regency by District, 2017</i>	179
4.11.2 Jumlah Organisasi Kepemudaan di Kabupaten Kayong Utara Menurut Kecamatan, 2017 <i>Number of Youth Organization in Kayong Utara Regency by District, 2017</i> ..	180
4.11.3 Jumlah Grup Kesenian dan Gedung Kesenian di Kabupaten Kayong Utara Menurut Kecamatan, 2017 <i>Num. of Art Group & Opera House in Kayong Utara Regency by District, 2017</i>	181
4.11.4 Jumlah Klub Olahraga dan Gedung Olahraga di Kabupaten Kayong Utara Menurut Kecamatan, 2017 <i>Num. of Sport Club and Gymnasium in Kayong Utara Regency by District, 2017</i>	182
BAB V PERTANIAN	
<i>CH. V AGRICULTURE</i>	
5.1.1 Luas Panen, Hasil Panen Per Hektar, dan Produksi Sayur-Sayuran di Kabupaten Kayong Utara Menurut Jenis Sayuran, 2017 <i>Harvested Area, Crop per Hectare, and Production of Vegetables in Kayong Utara Regency by Kind of Vegetable, 2017</i>	189
5.1.2 Produksi Buah-Buahan di Kabupaten Kayong Utara Menurut Jenisnya, 2017 <i>Production of Fruits in Kayong Utara Regency by Kind of Fruit, 2017</i>	190

Nomor
Number

Halaman
Pages

5.1.3	Luas Panen, Hasil Panen Per Hektar, dan Produksi Tanaman Biofarmaka di Kabupaten Kayong Utara Menurut Jenis Tanaman, 2017 <i>Harvested Area, Crop per Hectare, and Production of Medicinal Plants in Kayong Utara Regency by Kind of plant, 2017</i>	191
5.1.4	Luas Lahan Sawah di Kabupaten Kayong Utara Menurut Jenis Pengairan (Ha), 2017 <i>Area of Wet Rice Field in Kayong Utara Regency by Irrigation, 2017</i>	192
5.1.5	Luas Lahan Bukan Sawah di Kabupaten Kayong Utara Menurut Penggunaannya (Ha), 2017 <i>Area of Non Wet Rice Field in Kayong Utara Regency by Purpose, 2017</i>	194
5.1.6	Luas Lahan Bukan Pertanian di Kabupaten Kayong Utara Menurut Kecamatan (Ha), 2017 <i>Area of Non Agriculture Field in Kayong Utara Regency by District, 2017</i>	196
5.1.7	Banyaknya Kontak Tani, Kelompok Tani, dan Rumah Tangga Tani di Kabupaten Kayong Utara, 2017 <i>Number of Farmer Contact, Farmer Group, and Farmer Household in Kayong Utara Regency, 2017</i>	197
5.2.1	Luas Tanaman (Ha) dan Jumlah Petani Perkebunan di Kabupaten Kayong Utara Menurut Jenis Tanaman, 2017 <i>Plant Area (Ha) and Number of Plantation Farmer in Kayong Utara Regency by Kind of Plant, 2017</i>	198
5.2.2	Produksi Tanaman Perkebunan di Kabupaten Kayong Utara Menurut Jenisnya, 2017 <i>Production of Plantation in Kayong Utara Regency by Kind of Plant, 2017</i> ..	199
5.2.3	Produksi Tanaman Perkebunan di Kabupaten Kayong Utara Menurut Kecamatan dan Jenis Tanaman (Ton), 2017 <i>Production of Plantation in Kayong Utara Regency by District and Kind of Plant, 2017</i>	200
5.2.4	Luas Tanaman (Ha) dan Jumlah Petani Karet (KK) di Kabupaten Kayong Utara Menurut Kecamatan, 2017 <i>Plant Area (Ha) and Number of Rubber Farmers (KK) in Kayong Utara Regency, 2017</i>	202
5.2.5	Luas Tanaman (Ha) dan Jumlah Petani Kelapa Dalam (KK) di Kabupaten Kayong Utara Menurut Kecamatan, 2017 <i>Plant Area (Ha) and Number of Local Coconut Farmers (KK) in Kayong Utara Regency by District, 2017</i>	203

Daftar Tabel*List of Tables*

Nomor Number	Halaman Pages
5.2.6 Luas Tanaman (Ha) dan Jumlah Petani Kelapa Hibrida (KK) di Kabupaten Kayong Utara Menurut Kecamatan, 2017 <i>Plant Area (Ha) And Number Of Hybrid Coconut Farmers (KK) in Kayong Utara Regency by District, 2017</i>	204
5.2.7 Luas Tanaman (Ha) dan Jumlah Petani Kelapa Sawit (KK) di Kabupaten Kayong Utara Menurut Kecamatan, 2017 <i>Plant Area (Ha) and Number of Palm Farmers (KK) in Kayong Utara Regency by District, 2017</i>	205
5.2.8 Luas Tanaman (Ha) dan Jumlah Petani Kakao (KK) di Kabupaten Kayong Utara Menurut Kecamatan, 2017 <i>Plant Area (Ha) and Number of Cocoa Farmers (KK) in Kayong Utara Regency by District, 2017</i>	206
5.2.9 Luas Tanaman dan Jumlah Petani Lada (Ha) di Kabupaten Kayong Utara Menurut Kecamatan, 2017 <i>Plant Area (Ha) and Number of Pepper Farmers (KK) in Kayong Utara Regency by District, 2017</i>	207
5.2.10 Luas Tanaman (Ha) dan Jumlah Petani Kopi (KK) di Kabupaten Kayong Utara Menurut Kecamatan, 2017 <i>Plant Area (Ha) and Number of Coffee Farmers (KK) in Kayong Utara Regency by District, 2017</i>	208
5.2.11 Luas Tanaman (Ha) Dan Jumlah Petani Pinang (KK) di Kabupaten Kayong Utara Menurut Kecamatan, 2017 <i>Plant Area (Ha) and Number of Areca Nut Farmers (KK) in Kayong Utara Regency by District, 2017</i>	209
5.2.12 Luas Tanaman (Ha) Dan Jumlah Petani Aren (KK) di Kabupaten Kayong Utara Menurut Kecamatan, 2017 <i>Plant Area (Ha) and Number of Sugar Palm Farmers (KK) in Kayong Utara Regency by District, 2017</i>	210
5.2.13 Luas Tanaman (Ha) dan Jumlah Petani Cengkeh (KK) di Kabupaten Kayong Utara Menurut Kecamatan, 2017 <i>Plant Area (Ha) and Number of Clove Farmers (KK) in Kayong Utara Regency by District, 2017</i>	211
5.2.14 Luas Tanaman Perkebunan Besar Milik Swasta/Negara di Kabupaten Kayong Utara Menurut Kecamatan dan Jenis Tanaman (Ha), 2017 <i>Area of State/Private Plantation Area in Kayong Utara Regency by District and Kind of Plant (Ha), 2017</i>	212

Nomor
Number

Halaman
Pages

5.3.1	Populasi Ternak/Unggas di Kabupaten Kayong Utara Menurut Kecamatan dan Jenisnya (Ekor), 2017 <i>Livestock/Fowl Population in Kayong Utara Regency by District and Kind of Livestock/Fowl, 2017</i>	213
5.3.2	Jumlah Pemotongan Ternak/Unggas, Produksi Telur dan Susu di Kabupaten Kayong Utara, 2017 <i>Number of Lifestock/Fowl Butchering, Eggs and Milk Production in Kayong Utara Regency, 2017</i>	215
5.3.3	Produksi Daging Ternak di Kabupaten Kayong Utara Menurut Jenisnya per Bulan (Kg), 2017 <i>Meat Production in Kayong Utara Regency by Kind per Month, 2017</i>	216
5.3.4	Jumlah Rumah Tangga Peternak di Kabupaten Kayong Utara Menurut Kecamatan, 2017 <i>Number of Breeder Household in Kayong Utara Regency by District, 2017</i> ..	218
5.3.5	Jumlah Pemasukan Ternak ke Kabupaten Kayong Utara (Ekor), 2017 <i>Number of Livestock Import to Kayong Utara Regency, 2017</i>	220
5.3.6	Jumlah Pengeluaran Ternak dari Kabupaten Kayong Utara (Ekor), 2017 <i>Number of Livestock Export From Kayong Utara Regency, 2017</i>	221
5.4.1	Potensi Kelautan dan Perikanan di Kabupaten Kayong Utara, 2017 <i>Potention of Fishery and Ocean in Kayong Utara Regency, 2017</i>	222
5.4.2	Produksi Perikanan di Kabupaten Kayong Utara, 2017 <i>Fishery Production in Kayong Utara Regency, 2017</i>	223
5.4.3	Produksi Perikanan di Kabupaten Kayong Utara Menurut Kecamatan dan Jenis Perikanan (Ton), 2017 <i>Fishery Production in Kayong Utara Regency by District and Kind of Fishery, 2017</i>	224
5.4.4	Jumlah Nelayan dan Unit Penangkapan Ikan di Kabupaten Kayong Utara Menurut Kecamatan, 2017 <i>Number of Fisherman and Fishing Unit in Kayong Utara Regency by District, 2017</i>	225
5.4.5	Jumlah Alat Penangkap Ikan di Kabupaten Kayong Utara Dirinci Menurut Resort Perikanan Tahun 2016 <i>Number of Catch Equipment in Kayong Utara Regency by Fishery Resort in 2016</i>	226

Daftar Tabel

List of Tables

Nomor Number	Halaman Pages
5.5.1 Luas Kawasan Hutan dan Perairan di Kabupaten Kayong Utara, 2017 <i>Area of Forestry and Waters Plan in Kayong Utara Regency, 2017</i>	227
5.5.2 Produksi Hasil Hutan di Kabupaten Kayong Utara Menurut Jenisnya, 2017 <i>Production of Forestry in Kayong Utara Regency by Kind of Product, 2017 ..</i>	228
5.5.3 Luas Kawasan Dan Keragaman Alam Taman Nasional Gunung Palung, 2017 <i>Area and Nature Variety of Gunung Palung National Park, 2017</i>	229
5.5.4 Banyaknya Unit Pelayanan Jasa Alat dan Mesin Pertanian (UPJA) dan Alat & Mesin Pertanian (Alsintan) di Kabupaten Kayong Utara Menurut Kecamatan, 2017 <i>Number of Units Services Equipment and Agricultural Machinery(UPJA) and Agricultural and Machinery Equipment (Alsintan) in Kayong Utara Regency by District, 2017</i>	230
BAB VI PERINDUSTRIAN, ENERGI, DAN KONSTRUKSI	
CH. VI INDUSTRY, ENERGY, AND CONSTRUCTION	
6.1.1 Jumlah Sentra, Unit Usaha, dan Tenaga Kerja Industri Kecil/ Kerajinan di Kabupaten Kayong Utara Menurut Jenis Industri, 2017 <i>Number of Centra, Business Unit, and Labor of Small scale/handicraft in Kayong Utara Regency by Kind of industry, 2017</i>	237
6.1.2 Jumlah Investasi dan Tenaga Kerja Industri Kecil dan Menengah Formal di Kabupaten Kayong Utara Menurut Jenis Industri, 2017 <i>Number of Formal Small-Middle Scale Industry, Investment and Labor in Kayong Utara Regency by Kind of Industry, 2017</i>	239
6.1.3 Jumlah Usaha dan Tenaga Kerja Industri Kecil dan Menengah di Kabupaten Kayong Utara Menurut Kecamatan dan Jenis Industri, 2017 <i>Number of Business and Labor of Small and Medium Scale Industries in Kayong Utara Regency by District and Type, 2017</i>	241
6.2.1 Jumlah Rumah Tangga Perikanan Pengolahan Hasil Perikanan dan Unit Usaha di Kabupaten Kayong Utara Menurut Kecamatan, 2017 <i>Number of Household Fishery Processing Product and unit in Kayong Utara Regency by District, 2017</i>	247

Nomor <i>Number</i>	Halaman <i>Pages</i>
<p>6.2.2 Rumah Tangga Pemasaran Hasil Perikanan dan Jenis Pemasaran di Kabupaten Kayong Utara Menurut Kecamatan, 2017 <i>Household of Marketing Fishery Product in Kayong Utara Regency by District, 2017</i></p>	248
<p>6.2.3 Rumah Tangga Budidaya Perikanan di Kabupaten Kayong Utara Menurut Kecamatan dan Jenis Budidaya, 2017 <i>Fishery Family of Cultivated Fishery Product in Kayong Utara Regency by District and Kind of Cultivation, 2017</i></p>	249
<p>6.3.1 Jumlah Pelanggan dan Produksi Tenaga Listrik di Kabupaten Kayong Utara, 2017 <i>Number of Customer and Electricity Production in Kayong Utara Regency, 2017</i></p>	250
<p>6.3.2 Jumlah Produksi Terjual dan Nilai Penjualan Tenaga Listrik di Kabupaten Kayong Utara, 2017 <i>Number of Electricity Sold and Value in Kayong Utara Regency, 2017</i></p>	251
<p>6.4 Jumlah Pelanggan UPT Air Bersih dan Banyaknya Penggunaan Air Bersih di Kabupaten Kayong Utara Menurut Jenis Pelanggan, 2017 <i>Number of Clean Water Technical Service Unit Customer and Water Supply Utilizing in Kayong Utara Regency by Type of Customer, 2017</i></p>	252
<p>6.5 Potensi Bahan Galian Dan Peluang Investasi di Kabupaten Kayong Utara, 2017 <i>Potential Mineral and Investment Opportunity in Kayong Utara Regency, 2017</i></p>	253

BAB VII PERDAGANGAN

CH. VII TRADING

<p>7.1.1 Pemasukan Barang Antar Pulau/Lokal di Kabupaten Kayong Utara Menurut Jenis Barang, 2017 <i>Import in Kayong Utara Regency by Kind of Goods, 2017</i></p>	259
<p>7.1.2 Pengeluaran Barang Antar Pulau/Lokal di Kabupaten Kayong Utara Menurut Jenis Barang, 2017 <i>Export in Kayong Utara Regency by Kind of Goods, 2017</i></p>	261
<p>7.1.3 Pemasukan dan Penyaluran Beras Raskin di Kayong Utara (Ton), 2016 <i>Raskin Rice Storage in and Distribution in Kayong Utara Regency (Ton), 2016</i></p>	262

Daftar Tabel

List of Tables

Nomor Number	Halaman Pages
7.2.1 Jumlah Koperasi di Kabupaten Kayong Utara Menurut Kecamatan, 2017 <i>Number of Cooperative in Kayong Utara Regency by District, 2017</i>	263
7.2.2 Jumlah Koperasi Unit Desa (KUD) di Kabupaten Kayong Utara Menurut Kecamatan dan Klasifikasi, 2017 <i>Number of Rural Cooperative in Kayong Utara Regency by District and Classification, 2017</i>	264
7.2.3 Jumlah Koperasi Non KUD di Kabupaten Kayong Utara Menurut Kecamatan dan Klasifikasi, 2017 <i>Number of Not Rural Cooperative in Kayong Utara Regency by District and Classification, 2017</i>	265
7.2.4 Jumlah Koperasi Primer di Kabupaten Kayong Utara Menurut Jenisnya, 2017 <i>Number of Primary Cooperatives in Kayong Utara Regency by Type of Cooperative, 2017</i>	266
7.2.5 Banyaknya Kegiatan Usaha yang Dilakukan oleh Koperasi di Kabupaten Kayong Utara Menurut Jenis Kegiatan Usaha, 2017 <i>Number of Business Activities Organized by Cooperatives in Kayong Utara Regency by Type of Activity, 2017</i>	267
7.2.6 Perkembangan Koperasi di Kabupaten Kayong Utara, 2017 <i>Growth of Cooperative in Kayong Utara Regency, 2017</i>	268
7.3.1 Jumlah Usaha Menurut Kategori Usaha di Kabupaten Kayong Utara Tahun 2016 <i>Number of Establishment by Category in Kayong Utara Regency in 2016</i> ...	269
7.3.2 Jumlah Tenaga Kerja Menurut Kategori Usaha di Kabupaten Kayong Utara Tahun 2016 <i>Number of Employee by Category in Kayong Utara Regency in 2016</i>	270
BAB VIII TRANSPORTASI, KOMUNIKASI, DAN PARIWISATA	
CH. VIII TRANSPORTATION, COMMUNICATION, AND TOURISM	
8.1.1 Panjang Jalan di Kabupaten Kayong Utara Menurut Jenis Permukaan (Km), 2017 <i>Length of Road in Kayong Utara Regency by Type of Surface, 2017</i>	277
8.1.2 Panjang Jalan di Kabupaten Kayong Utara Menurut Kondisi (Km), 2017 <i>Length of Road on Kayong Utara Regency by Condition, 2017</i>	278

Nomor Number	Halaman Pages
8.1.3 Panjang Jalan di Kabupaten Kayong Utara Menurut Status Jalan (Km), 2017 <i>Length of Road on Kayong Utara Regency by Status, 2017</i>	279
8.1.4 Jumlah dan Nilai Proyek yang Dilaksanakan di Kabupaten Kayong Utara Menurut Kecamatan dan Jenisnya, 2017 <i>Number and Project Value has Finished in Kayong Utara Regency by District and Type, 2017</i>	280
8.1.5 Jumlah dan Nilai Proyek yang Dilaksanakan di Kabupaten Kayong Utara Menurut Kecamatan dan Sumber Pembiayaan, 20161 <i>Number and Project Value has Finished in Kayong Utara Regency by District and Revenue Fund, 20161</i>	282
8.2.1 Banyaknya Kendaraan di Kabupaten Kayong Utara Menurut Jenis Angkutan, 2017 <i>Number of Vehicle in Kayong Utara Regency by Kind of Transportation, 2017</i>	283
8.2.2 Jumlah Sarana Angkutan Sungai di Kabupaten Kayong Utara Menurut Jenisnya, 2017 <i>Num. of Water Transportation in Kayong Utara Regency by Kind of Boat, 2017</i>	284
8.2.3 Jumlah Kendaraan Bermotor yang Telah Diuji di Kabupaten Kayong Utara Menurut Penggunaannya, 2017 <i>Number of Examined Motor Vehicle in Kayong Utara Regency by Purpose, 2017</i>	285
8.3.1 Banyaknya Kendaraan Bermotor yang Terdaftar di Kabupaten Kayong Utara Menurut Jenisnya, 2017 <i>Number of Registered Vehicle in Kayong Utara Regency by Kind of Vehicle, 2017</i>	286
8.3.2 Banyaknya Pelanggaran Lalu Lintas di Kabupaten Kayong Utara Menurut Profesi, 2017 <i>Number of Traffic Violation in Kayong Utara Regency by Profession, 2017 ..</i>	287
8.3.3 Jumlah Pelanggaran Lalu Lintas di Kabupaten Kayong Utara Menurut Jenis Pelanggaran, 2017 <i>Number of Traffic Violation in Kayong Utara Regency by Kind of Violation, 2017</i>	288

Daftar Tabel

List of Tables

Nomor Number	Halaman Pages
8.3.4 Jumlah Penerbitan STNK dan BPKB Kendaraan Roda Dua dan Roda Empat di Kabupaten Kayong Utara, 2017 <i>Number of Motor Vehicle License and Certificate of Ownership of Motor Vehicle of Two and Four Wheels Vehicle Issued in Kayong Utara Regency, 2017</i>	289
8.3.5 Jumlah Penerbitan STNK di Kabupaten Kayong Utara Menurut Jenis STNK, 2017 <i>Number of Motor Vehicle License in Kayong Utara Regency by Kinds of Motor Vehicle License, 2017</i>	290
8.3.6 Jumlah Kejadian dan Korban Kecelakaan Lalu Lintas Serta Kerugian Materil di Kabupaten Kayong Utara, 2017 <i>Number of Traffic Accident Occurrence and Victims and Material Lost in Kayong Utara Regency, 2017</i>	292
8.3.7 Jumlah Penyebab, Korban Kecelakaan Lalu Lintas dan Kerugian Materil di Kabupaten Kayong Utara, 2017 <i>Number of Traffic Violation by Kind of Violation and Material Lost in Kayong Utara Regency, 2017</i>	293
8.4.1 Banyaknya Kantor Pos di Kabupaten Kayong Utara Menurut Kecamatan, 2017 <i>Number of Post Office in Kayong Utara Regency by District, 2017</i>	294
8.4.2 Nilai Penjualan Benda Pos di PT. Pos Indonesia (Persero) Cabang Sukadana, 2017 <i>Salling Value of Postage in Sukadana Post Office, 2017</i>	295
8.4.3 Frekuensi Pengiriman dan Penerimaan Paket Pos Terdaftar Biasa dan Kilat di Kantor POS Cabang Sukadana, 2017 <i>Sending and Receiving Frequency of Regular and Express Registered Parcel in Sukadana Post Office, 2017</i>	296
8.4.4 Frekuensi dan Nilai Pengiriman dan Penerimaan, Wesel Pos Biasa dan Kilat di Kantor POS Cabang Sukadana, 2017 <i>Sending and Receiving Frequency of Regular and Express Registered Money Order in Sukadana Post Office in 2016</i>	297
8.4.5 Frekuensi Pengiriman dan Penerimaan Surat Tercatat, Biasa dan Kilat di Kantor POS Cabang Sukadana, 2017 <i>Sending and Receiving Frequency of Regular and Express Registered Mail in Sukadana Post Office, 2017</i>	298

Nomor Number	Halaman Pages
<p>8.4.6 Frekuensi Pengiriman dan Penerimaan Benda Pos di Kantor POS Cabang Sukadana, 2017 <i>Number of Sending and Receiving Postal in Sukadana Post Office, 2017</i></p>	299
<p>8.4.7 Jumlah Pemegang Surat Kontrak Berlangganan di Kabupaten Kayong Utara Menurut Kecamatan, 2017 <i>Num. of Contract Letter Customer in Kayong Utara Regency by District, 2017</i></p>	300
<p>8.5.1 Banyaknya Kegiatan Pelayanan Informasi dan Komunikasi Pemerintah Kabupaten Kayong Utara, 2017 <i>Number of Communication Service Activity by Government of Kayong Utara Regency, 2017</i></p>	301
<p>8.5.2 Banyaknya Media Elektronik dan Hiburan di Kabupaten Kayong Utara Menurut Kecamatan, 2017 <i>Number of Electronic Media and Entertainment in Kayong Utara Regency by District, 2017</i></p>	302
<p>8.5.3 Banyaknya Jenis Media Cetak yang Beredar di Kabupaten Kayong Utara Menurut Lokasi Penerbit, 2017 <i>Number of Press Media That Circulated in Kayong Utara Regency by Location of Publisher, 2017</i></p>	304
<p>8.6.1 Jumlah Perpustakaan dan Jumlah Pengunjung Perpustakaan di Kabupaten Kayong Utara Menurut Jenis Perpustakaan, 2017 <i>Number of Libraries and Library Visitors in Kayong Utara Regency by Kind of Library, 2017</i></p>	305
<p>8.6.2 Jumlah Buku Perpustakaan di Kabupaten Kayong Utara Menurut Jenis Buku dan Perpustakaan, 2017 <i>Number of Libraries Book in Kayong Utara Regency by Kind of Book and Library, 2017</i></p>	306
<p>8.7.1 Jumlah Kamar dan Tempat Tidur pada Hotel/Penginapan di Kabupaten Kayong Utara, 2017 <i>Number of Room and Bed in Hotel/Accomodation in Kayong Utara Regency, 2017</i></p>	307
<p>8.7.2 Jumlah Pengunjung Wisatawan Domestik dan Asing di Lokasi Wisata Kabupaten Kayong Utara, 2017 <i>Number of domestic and foreignen tourism in Kayong Utara Regency, 2017</i> .</p>	308

Daftar Tabel

List of Tables

Nomor Number	Halaman Pages
8.7.3 Jumlah Potensi Wisata di Kabupaten Kayong Utara Menurut Kecamatan, 2017 <i>Number of Tourism Potential in Kayong Utara Regency by District, 2017</i>	309

BAB IX KEUANGAN

CH. IX FINANCE

9.1.1 Jumlah Nasabah, Tabungan, dan Deposito pada Bank Pemerintah di Kabupaten Kayong Utara, 2016 <i>Number of Customer, Saving and Deposit on Branch Office of State Bank in Kayong Utara Regency, 2016</i>	317
9.1.2 Jumlah Kredit yang Disalurkan oleh Bank Pemerintah di Kabupaten Kayong Utara, 2016 <i>Number of Credit were Distributed by Branch Office of State Bank in Kayong Utara Regency, 2016</i>	318
9.2.1 Realisasi Anggaran Pendapatan dan Belanja Daerah Kabupaten Kayong Utara Tahun Anggaran 2017 (Juta Rupiah) <i>Revenue and Expenditure of Kayong Utara Regency in Fiscal Year 2017 (Million Indonesian Rupiah)</i>	319
9.2.2 Penerimaan Daerah Kabupaten Kayong Utara (Rp), 2017 <i>Revenue of Kayong Utara Regency, 2017</i>	321
9.2.3 Penetapan dan Penerimaan Pajak oleh Unit Pelayanan Pendapatan Daerah Kabupaten Kayong Utara (Rp), 2017 <i>Taxes Revenue (IDR) by Regional Income Service of Kayong Utara Regency, 2017</i>	322
9.2.4 Realisasi Alokasi Dana Desa (ADD) Kabupaten Kayong Utara Menurut Kecamatan, 2017 <i>Realization of Village Funds Allocation of Kayong Utara Regency by District, 2017</i>	323
9.3.1 Banyaknya Barang Jaminan, Nasabah, dan Omset Menurut Golongan Barang pada Perum Pegadaian Cabang Kayong Utara, 2017 <i>Number of Security Item, Client, and Omzet by Category of Security Item on Pawning Company of Kayong Utara, 2017</i>	324
9.3.2 Banyaknya Nasabah Menurut Jenis Barang Jaminan pada Perum Pegadaian Cabang Kayong Utara, 2017 <i>Number of Client by Kind of Security Item on Pawning Company of Kayong Utara, 2017</i>	325

Nomor
Number

Halaman
Pages

BAB X PENDAPATAN REGIONAL

CH. X REGIONAL INCOME

10.1.1	Produk Domestik Regional Bruto Kabupaten Kayong Utara Atas Dasar Harga Berlaku Menurut Lapangan Usaha (Juta Rupiah), 2015-2017 <i>Gross Domestic Regional Product of Kayong Utara Regency at Market Price by Industry (Million Rupiahs), 2015-2017</i>	333
10.1.2	Produk Domestik Regional Bruto Kabupaten Kayong Utara Atas Dasar Harga Konstan 2010 Menurut Lapangan Usaha (Jutaan Rupiah), 2015-2017 <i>Gross Domestic Regional Product of Kayong Utara Regency at Constant Price 2010 by Industry (Million Rupiahs), 2015-2017</i>	337
10.1.3	Kontribusi PDRB Kabupaten Kayong Utara Atas Dasar Harga Berlaku Menurut Lapangan Usaha, 2015-2017 <i>Distribution of GRDP Percentage of Kayong Utara Regency at Current Market Price by Industry, 2015-2017</i>	341
10.1.4	Laju Pertumbuhan Produk Domestik Regional Bruto Kabupaten Kayong Utara Atas Dasar Harga Konstan Menurut Lapangan Usaha (persen), 2015-2017 <i>Growth Rate of Gross Regional Domestic Product of Kayong Utara Regency at Constant Market Prices by Industry (percent), 2015-2017</i>	345
10.1.5	Indeks Perkembangan PDRB Kabupaten Kayong Utara Atas Dasar Harga Konstan (2010=100) Menurut Lapangan Usaha, 2015-2017 <i>GRDP Development Index of Kayong Utara at Constant Price (2010 = 100) by Industry, 2015-2017</i>	349
10.1.6	Indeks Harga Implisit PDRB Kabupaten Kayong Utara (2010=100) Menurut Lapangan Usaha, 2015-2017 <i>GRDP Implicit Price Index of Kayong Utara Regency (2010=100) by Industry, 2015-2017</i>	353
10.1.7	Laju Pertumbuhan Indeks Harga Implisit Produk Domestik Regional Bruto Kabupaten Kayong Utara Menurut Lapangan Usaha (persen), 2015-2017 <i>Growth Rate of Implicit Price Index of Gross Regional Domestic Product of Kayong Utara Regency by Industry (percent), 2015-2017</i>	359
10.2.1	PDRB Kabupaten Kayong Utara Atas Dasar Harga Berlaku Menurut Pengeluaran (Jutaan Rupiah), 2015-2017 <i>GRDP of Kayong Utara Regency at Current Market Price by Expenditure (Million Rupiahs), 2015-2017</i>	361

Daftar Tabel

List of Tables

Nomor Number	Halaman Pages
10.2.2 PDRB Kabupaten Kayong Utara Atas Dasar Harga Konstan 2010 Menurut Pengeluaran (Jutaan Rupiah), 2015-2017 <i>GRDP of Kayong Utara Regency at Constant Market Price 2010 by Expenditure (Million Rupiahs), 2015-2017</i>	362
10.2.3 Distribusi Persentase PDRB Kabupaten Kayong Utara Atas Dasar Harga Berlaku Menurut Pengeluaran, 2015-2017 <i>Percentage Distribution of GRDP of Kayong Utara Regency at Current Market Price by Expenditure, 2015-2017</i>	363
10.2.4 Distribusi Persentase PDRB Kabupaten Kayong Utara Atas Dasar Harga Konstan 2010 Menurut Pengeluaran, 2015-2017 <i>Percentage Distribution of GRDP of Kayong Utara Regency at Constant Market Price 2010 by Expenditure, 2015-2017</i>	364
10.2.5 Laju Pertumbuhan PDRB Kabupaten Kayong Utara Atas Dasar Harga Berlaku Menurut Pengeluaran (persen), 2015-2017 <i>Growth Rate of GRDP of Kayong Utara Regency at Current Market Price by Expenditure (percent), 2015-2017</i>	365
10.2.6 Laju Pertumbuhan PDRB Kabupaten Kayong Utara Atas Dasar Harga Konstan 2010 Menurut Pengeluaran, 2015-2017 <i>Growth Rate of GRDP of Kayong Utara Regency at Constant Market Price (2010 by Expenditure, 2015-2017</i>	366
10.2.7 Indeks Harga Implisit PDRB Kabupaten Kayong Utara (2010=100) Menurut Pengeluaran, 2015-2017 <i>Implicit Price Index of GRDP of Kayong Utara Regency (2010=100) by Expenditure, 2015-2017</i>	367
10.2.8 Laju Pertumbuhan Indeks Harga Implisit PDRB Kabupaten Kayong Utara Menurut Pengeluaran (persen), 2015-2017 <i>Growth Rate of Implicit Price Index of GRDP of Kayong Utara Regency by Expenditure (percent), 2015-2017</i>	368
BAB XI KEMISKINAN	
<i>CH. XI POVERTY</i>	
11.1 Keluarga Sejahtera Kabupaten Kayong Utara, 2017 <i>Welfare Family of Kayong Utara Regency, 2017</i>	373
11.2 Penduduk Miskin Kabupaten Kayong Utara, 2013-2017 <i>Poor People in Kayong Utara Regency, 2013-2017</i>	374

Nomor
Number

Halaman
Pages

BAB XII PERBANDINGAN ANTAR WILAYAH

CH. XII REGIONAL COMPARISON

12.1	Luas Wilayah Kabupaten/Kota di Provinsi Kalimantan Barat, 2017 <i>Area of Regency/City in Kalimantan Barat, 2017</i>	381
12.2	Jumlah Penduduk (jiwa) dan Seks Rasio di Provinsi Kalimantan Barat Menurut Kabupaten/Kota, 2017 <i>Population (people) and Sex Ratio in Kalimantan Barat Province by Regency/City, 2017</i>	382
12.3	Jumlah dan Kepadatan Penduduk di Provinsi Kalimantan Barat Menurut Kabupaten/Kota, 2017 <i>Population and Density in Kalimantan Barat Province by Regency/ City, 2017</i>	383
12.4	Indeks Pembangunan Manusia (IPM) di Provinsi Kalimantan Barat Menurut Kabupaten/Kota, 2017 <i>Human Development Index in Kalimantan Barat Province by Regency/ City, 2017</i>	384
12.5	Jumlah Penduduk Miskin di Provinsi Kalimantan Barat Menurut Kabupaten/Kota, 2017 <i>Number of Poor People in Kalimantan Barat Province by Regency/City, 2017</i>	385
12.6	Pertumbuhan Ekonomi (%) di Provinsi Kalimantan Barat Menurut Kabupaten/Kota, 2014-2017 <i>Economic Growth (%) in Kalimantan Barat Province by Regency/City, 2014-2017</i>	386
12.7	Produk Domestik Regional Bruto Atas Dasar Harga Berlaku di Provinsi Kalimantan Barat Menurut Kabupaten/Kota (Juta Rupiah), 2015-2017 <i>Gross Regional Domestic Product at Current Market Prices in</i>	387
12.8	Produk Domestik Regional Bruto Atas Dasar Harga Konstan 2010 di Provinsi Kalimantan Barat Menurut Kabupaten/Kota (Juta Rupiah), 2015-2017 <i>Gross Regional Domestic Product at Constant Market Price 2010 in Kalimantan Barat Province by Regency/City (Million), 2015-2017</i>	388

Daftar Tabel

List of Tables

Nomor Number	Halaman Pages
12.9 Produk Domestik Regional Bruto Perkapita Atas Dasar Harga Berlaku di Provinsi Kalimantan Barat Menurut Kabupaten/Kota, 2015-2017 <i>Gross Regional Domestic Product Percapita at Current Market Prices in Kalimantan Barat Province by Regency/City, 2015-2017</i>	389
12.10 Produk Domestik Regional Bruto Perkapita Atas Dasar Harga Konstan 2010 di Provinsi Kalimantan Barat Menurut Kabupaten/Kota, 2015-2017 <i>Gross Regional Domestic Product Percapita at Constant Market Prices 2010 in Kalimantan Barat Province by Regency/City, 2015-2017</i>	390

DAFTAR GAMBAR LIST OF FIGURES

Nomor Number		Halaman Pages
1.1	Luas Wilayah Kabupaten Kayong Utara Menurut Kecamatan <i>Area of Kayong Utara Regency by District</i>	5
1.2	Rata-Rata Curah Hujan di Kabupaten Kayong Utara (mm) Tahun 2016 <i>Average Rainfall in Kayong Utara Regency (mm), 2016</i>	6
2.1	Jumlah Anggota DPRD Kabupaten Kayong Utara Tahun 2017 Menurut Partai <i>Number of Parliament Member in 2017 by Party</i>	21
2.2	Persentase Jumlah Pegawai Negeri Sipil Daerah di Kabupaten Kayong Utara Menurut Jenis Kelamin, 2017 <i>Number of Local Civil Servants in Kayong Utara Regency by Sex, 2017</i>	22
3.1	Piramida Penduduk Kabupaten Kayong Utara, 2017 <i>Populations Pyramid of Kayong Utara Regency, 2017</i>	67
3.2	Jumlah Pencari Kerja Terdaftar di Kabupaten Kayong Utara Menurut Jenis Kelamin (Orang), 2017 <i>Num. of Registered Job Seekers in Kayong Utara Regency by Sex (Person), 2017</i>	68
4.1	Banyaknya Sekolah di Kabupaten Kayong Utara Menurut Jenis Sekolah, 2017 <i>Number of Schools in Kayong Utara Regency by Type of School, 2017</i>	89
4.2	Banyaknya Tenaga Kesehatan di Kabupaten Kayong Utara Menurut Penempatannya, 2017 <i>Number of Medic in Kayong Utara Regency by Assignment, 2017</i>	90
4.3	Jumlah Kejahatan yang Dilaporkan di Kabupaten Kayong Utara Menurut Jenis Kejahatan, 2017 <i>Num. of Crimes/Offences which Reports in Kayong Utara Regency by Type, 2017</i>	91
5.1	Produksi Tanaman Perkebunan (Ton) di Kabupaten Kayong Utara Menurut Jenisnya, 2017 <i>Production of Plantation (Ton) in Kayong Utara Regency by Kind of Plant, 2017</i>	187

Daftar Gambar

List of Figures

Nomor Number		Halaman Pages
5.2	Produksi Perikanan (Ton) di Kabupaten Kayong Utara, 2017 <i>Fishery Production (Ton) in Kayong Utara Regency, 2017</i>	188
6.1	Jumlah Usaha Industri Kecil dan Menengah di Kabupaten Kayong Utara Menurut Kecamatan, 2017 <i>Number of Business of Small and Medium Scale Industries in Kayong Utara Regency by District, 2017</i>	235
6.2	Jumlah Pelanggan Tenaga Listrik PLN di Kabupaten Kayong Utara, 2017 <i>Number of PLN Electricity Customer in Kayong Utara Regency, 2017</i>	236
7	Persentase Usaha Menurut Kategori Usaha di Kabupaten Kayong Utara Tahun 2016 <i>Percentage of Establishment by Category in Kayong Utara Regency in 2016</i>	258
8.1	Panjang Jalan di Kabupaten Kayong Utara Menurut Kondisi (Km), 2017 <i>Length of Road in Kayong Utara Regency by Condition (Km), 2017</i>	275
8.2	Persentase Pengunjung Wisatawan Domestik dan Asing di Lokasi Wisata Kabupaten Kayong Utara, 2016 <i>Percentage of domestic & foreign tourism in Kayong Utara Regency, 2016</i>	276
9.1	Jumlah Tabungan pada Bank Pemerintah di Kabupaten Kayong Utara (Jutaan), 2016 <i>Number of Saving on Branch Office of State Bank in Kayong Utara Regency (Million), 2016</i>	315
9.2	Persentase Penerimaan Daerah Kabupaten Kayong Utara (Rp) berdasar Jenis Penerimaan Tahun Anggaran 2017 <i>Percentage Revenue of Kayong Utara Regency Based on Type of Receipt Year 2017</i>	316
10.1	Produk Domestik Regional Bruto Kabupaten Kayong Utara Atas Dasar Harga Berlaku Menurut Lapangan Usaha (Juta Rupiah), 2015-2017 <i>Gross Domestic Regional Product of Kayong Utara Regency at Market Price by Industry (Million Rupiahs), 2015-2017</i>	331
10.2	Pertumbuhan Ekonomi Kabupaten Kayong Utara, 2015-2017 <i>Economic Growth of Kayong Utara Regency, 2015-2017</i>	332
11	Jumlah Penduduk Miskin (Jiwa) Kabupaten Kayong Utara, 2013-2017 <i>Number of Poor People (People) in Kayong Utara Regency, 2013-2017</i>	372

Nomor
Number

Halaman
Pages

12.1	Jumlah Penduduk Provinsi Kalimantan Barat Menurut Kabupaten/Kota (jiwa), 2017 <i>Population of Kalimantan Barat Province by Regency/Municipality (people), 2017</i>	379
12.2	Pertumbuhan Ekonomi Provinsi Kalimantan Barat Menurut Kabupaten/Kota (persen), 2017 <i>Economic Growth of Kalimantan Barat Province by Regency/Municipality (percent), 2017</i>	380

<https://kayongutarakab.bps.go.id>

Penjelasan Umum

TANDA-TANDA

Data tidak tersedia	:	...
Tidak ada atau nol	:	—
Data dapat diabaikan	:	0
Data desimal	:	,
Data tidak dapat ditampilkan	:	NA
Angka perkiraan	:	<i>e</i>
Angka sementara	:	*
Angka sangat sementara	:	**
Angka diperbaiki	:	<i>r</i>

SATUAN

Km ²	:	Kilometer Persegi
m ²	:	Meter persegi
Ha	:	Hektar (10.000 m ²)
°C	:	Derajat Celcius
Kg	:	Kilogram
Kw	:	Kwintal (100 Kg)
Kw/Ha	:	Kwintal per Hektar
m ³	:	Meter kubik
mg	:	Miligram
mg/m ³	:	Miligram per meter kubik
gr	:	Gram
gr/Ton	:	Gram per Ton
Rp	:	Rupiah
Lt	:	Liter

SINGKATAN

LS	:	Lintang Selatan
BT	:	Bujur Timur
Pustu	:	Puskesmas Pembantu
A. n.	:	Atas nama
KTP	:	Kartu Tanda Penduduk
KK	:	Kepala Keluarga
STNK	:	Surat Tanda Nomor Kendaraan
BPKB	:	Buku Pemilik Kendaraan Bermotor
IPM	:	Indeks Pembangunan Manusia
AHH	:	Angka Harapan Hidup
HLS	:	Harapan Lama Sekolah
RLS	:	Rata-Rata Lama Sekolah

Explanatory Notes

SYMBOLS

Data not available	:	...
Null or zero	:	—
Data negligible	:	0
Decimal point	:	,
Not applicable	:	NA
Estimated figures	:	e
Preliminary figures	:	*
Very preliminary figures	:	**
Revised figures	:	r

UNITS

Km ²	:	Kilometer Square
m ²	:	Meter Square
Ha	:	Hectare (10.000 m ²)
°C	:	Celcius Degree
Kg	:	Kilogram
Kw	:	100 Kgs
Kw/Ha	:	100 Kgs per Hectare
m ³	:	Meter Cubic
mg	:	Milligram
mg/m ³	:	Milligram per meter cubic
gr	:	Gram
gr/Ton	:	Gram per Ton
Rp	:	Rupiahs
Lt	:	Liters

ABBREVIATIONS

LS	:	South Latitude
BT	:	East Longitude
Pustu	:	Assistant of Local Government Clinic
A. n.	:	In the name
KTP	:	ID card
KK	:	Head of Family
STNK	:	Motor Vehicle License
BPKB	:	Certificate of Ownership of Motor Vehicles
HDI	:	Human Development Index
LE	:	Life Expectancy
EYS	:	Expected Years of Schooling
MYS	:	Mean Years of Schooling

BAB I

Geografi & Iklim

Geography & Climate

Luas Wilayah

Area
(Km²)



1. Simpang Hilir	2.031
2. Pulau Maya	1.105
3. Sukadana	517
4. Seponti	418
5. Kep. Karimata	283
6. Teluk Batang	214



Jumlah Pulau
(Number of Islands)

103



Sungai terpanjang
(longest river)

SUGAI MELANO
57,33 Km

BAB I. GEOGRAFI DAN IKLIM

Chapter I. GEOGRAPHY AND CLIMATE

Keadaan Geografis

Menurut undang-undang RI No. 6 Tahun 2007 dan Surat Mendagri No. 135/439/SJ Tanggal 27 Februari 2007, luas wilayah Kabupaten Kayong Utara adalah 4.568,26 Km². Luas wilayah ini relatif kecil jika dibandingkan wilayah Kabupaten/ Kota lain di Kalimantan Barat. Secara geografis, Kabupaten Kayong Utara berada di sisi Selatan Propinsi Kalimantan Barat atau berada pada posisi 0⁰ 43' 5,15'' Lintang Selatan sampai dengan 1⁰ 46' 35,21'' Lintang Selatan dan 108⁰ 40' 58,88'' Bujur Timur sampai dengan 110⁰ 24' 30,05'' Bujur Timur.

Sedangkan secara administratif, batas wilayah Kabupaten Kayong Utara adalah sebagai berikut:

Utara : Kabupaten Kubu Raya, Kabupaten Ketapang, dan Selat Karimata
Selatan: Selat Karimata dan Kabupaten Ketapang
Barat : Selat Karimata
Timur : Kabupaten Ketapang

Geographical Condition

According to the law of republic Indonesia no 6 year 2007 and letter of Ministry of Home Affairs no 135/439/SJ February 27 year 2007. Landmass of Kayong Utara Regency is 4.568,26 Km². Geographically, Kayong Utara Regency is located in south side of Kalimantan Barat Province or positioned at 0⁰ 43' 5,15'' south latitude to 1⁰ 46' 35,21'' south latitude and 108⁰ 40' 58,88'' east longitude to 110⁰ 24' 30,05'' east longitude.

Administratively, boundaries in Kayong Utara Regency are:

North : Kubu Raya Regency, Ketapang Regency, and Karimata strait.

South : Karimata strait and Ketapang Regency.

West : Karimata strait.

East : Ketapang Regency

Wilayah Kabupaten Kayong Utara terdiri dari 6 Kecamatan, di mana kecamatan-kecamatan tersebut berbatasan langsung dengan laut. Dengan demikian masing-masing kecamatan mempunyai potensi kelautan yang tentunya dapat dikembangkan guna meningkatkan kesejahteraan masyarakatnya.

Pulau-pulau

Sebagian besar wilayah Kabupaten Kayong Utara merupakan perairan laut dan memiliki banyak pulau. Pulau yang ada di Kabupaten Kayong Utara berjumlah 103 (lihat tabel 1.3.1). Pulau-pulau ini tersebar di empat kecamatan yaitu Kecamatan Sukadana, Simpang Hilir, Pulau Maya, dan Kepulauan Karimata.

Curah Hujan

Rata-rata curah hujan di Kabupaten Kayong Utara sepanjang tahun 2016 adalah 314,83 mm, lebih tinggi dari tahun sebelumnya (lihat tabel 1.4.1). Curah Hujan tertinggi terjadi di bulan Februari, 517,0 mm dan terendah di bulan Agustus 56,5 mm.

Kayong Utara Regency consists of 6 districts, which are directly adjacent to the sea. Thus each districts has marine potential which can be developed to increase the welfare of the citizen.

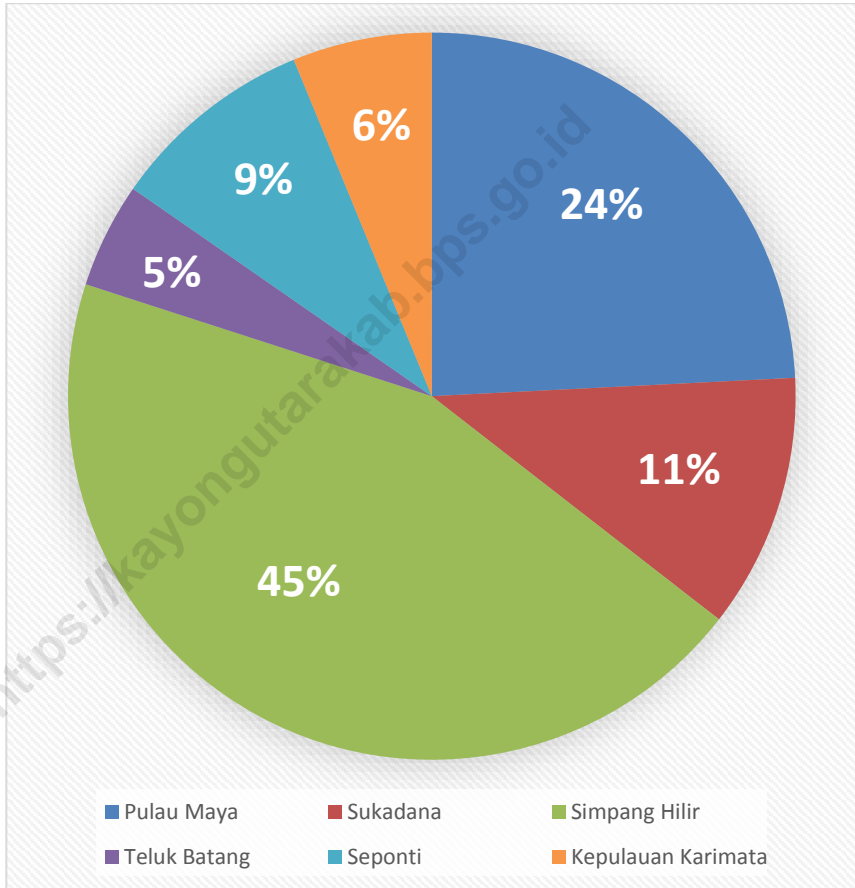
Islands

Most of the region of Kayong Utara Regency is marine waters which has many islands. There are 103 islands in Kayong Utara Regency (see table 1.3.1). These islands spread in four districts. They are Sukadana, Simpang Hilir, Pulau Maya, and Kepulauan Karimata.

Rainfall

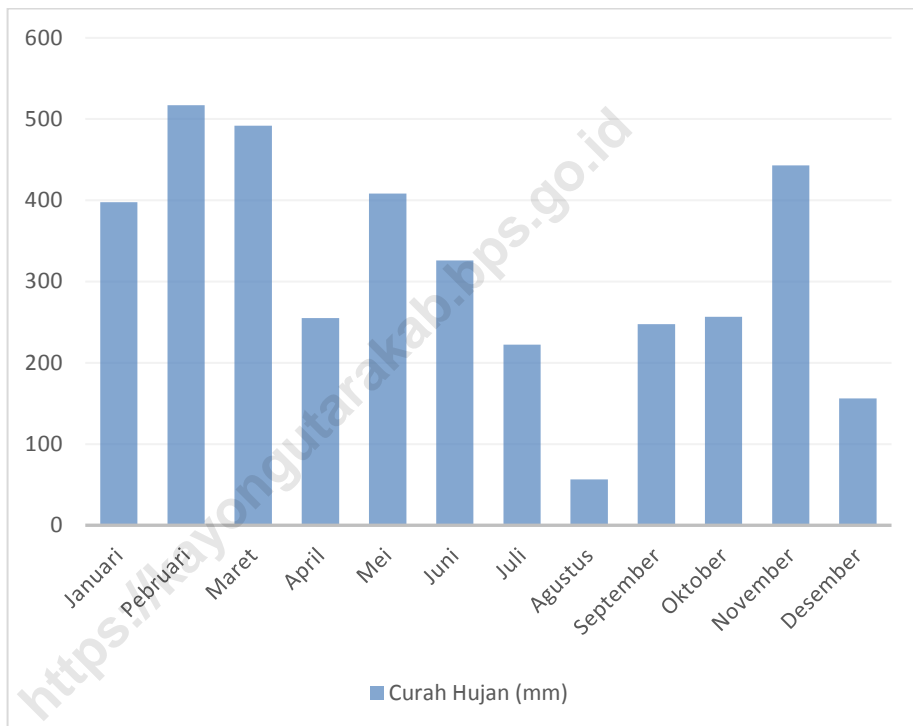
Average rainfall in the Kayong Utara Regency during the year 2016 was 314,83 mm, higher than the previous year (see table 1.4.1). The highest rainfall occurs in February, 517,0 mm and the lowest 56,5 mm in August.

Grafik 1.1 Luas Wilayah Kabupaten Kayong Utara Menurut Kecamatan
Graph 1.1 Area of Kayong Utara Regency by District



Sumber/Sources : BAPPEDA Kabupaten Kayong Utara

Grafik 1.2 **Rata-Rata Curah Hujan di Kabupaten Kayong Utara (mm) Tahun 2016**
Graph **Average Rainfall in Kayong Utara Regency (mm), 2016**



Sumber/Source : Dinas Pertanian dan Peternakan Kab. Kayong Utara

Tabel 1.1.1 **Letak Geografis Kabupaten Kayong Utara**
Table Geographical Location of Kayong Utara Regency

Garis Lintang <i>Latitude</i>	Garis Bujur <i>Longitude</i>
(1)	(2)
0° 43' 05,15" - 1° 46' 35,21" LS	108° 40' 58,88" - 110° 24' 30,05" BT

Sumber/Source : BAPPEDA Kabupaten Kayong Utara

Tabel 1.1.2 **Batas Administrasi Kabupaten Kayong Utara**
Table Administration Borders of Kayong Utara Regency

Batas Administrasi <i>Administration Border</i>	Berbatasan dengan <i>Border on</i>
(1)	(2)
Sebelah Utara/ <i>North</i>	Kab. Kubu Raya, Kab. Ketapang, dan Selat Karimata
Sebelah Selatan/ <i>South</i>	Selat Karimata dan Kabupaten Ketapang
Sebelah Timur/ <i>East</i>	Kabupaten Ketapang
Sebelah Barat/ <i>West</i>	Selat Karimata

Sumber/Source : BAPPEDA Kabupaten Kayong Utara

Tabel 1.1.3 **Letak Geografis Kabupaten Kayong Utara Menurut Kecamatan**
Table **1.1.3** **Geographical Location of Kayong Utara Regency by District**

Kecamatan <i>District</i>	Lintang <i>Latitude</i>	Bujur <i>Longitude</i>
(1)	(2)	(3)
1. Pulau Maya	0°55' 41" LS – 1°18' 53" LS	109°13' 58" BT – 109°47' 03" BT
2. Sukadana	1°08' 00" LS – 1°20' 00" LS	109°52' 24" BT – 110°09' 48" BT
3. Simpang Hilir	0°50' 00" LS – 1°17' 12" LS	109°44' 48" BT – 110°23' 12" BT
4. Teluk Batang	0°54' 10" LS – 1°03' 24" LS	109°43' 35" BT – 109°53' 49" BT
5. Seponti	0°43' 19" LS – 0°56' 06" LS	109°44' 55" BT – 110°06' 35" BT
6. Kepulauan Karimata	1°10' 49" LS – 1°43' 43" LS	108°40' 32" BT – 109°23' 46" BT

Sumber/Source : BAPPEDA Kabupaten Kayong Utara

Tabel 1.2.1 **Luas Wilayah Kabupaten Kayong Utara Menurut Kecamatan^r**
Table Area of Kayong Utara Regency by District^r

Kecamatan <i>District</i>	Luas Wilayah ^r <i>Area^r</i> (Km ²)	Persentase ^r <i>Percentage^r</i>
(1)	(2)	(3)
1. Pulau Maya	1 105,30	24,20
2. Sukadana	517,33	11,32
3. Simpang Hilir	2 031,09	44,46
4. Teluk Batang	213,82	4,68
5. Seponti	417,74	9,14
6. Kepulauan Karimata	282,97	6,19
Kayong Utara	4 568,26	100,00

Sumber/Sources : BAPPEDA Kabupaten Kayong Utara
 (Undang-Undang Nomor 06 Tahun 2007)

Keterangan/Explanation : r) Angka revisi

Tabel 1.2.2 Luas Formasi Geologi Kabupaten Kayong Utara (Ha)
Table 1.2.2 Geological Formation Area of Kayong Utara Regency (Ha)

Kecamatan <i>District</i>	Formasi Geologi / <i>Geological Formation</i>			
	Kuarter <i>Quarter</i>	Plistosen <i>Pliosen</i>	Trias	Permo Karbon
(1)	(2)	(3)	(4)	(5)
1. Pulau Maya ¹	104 215	-	-	-
2. Sukadana	50 120	-	-	-
3. Simpang Hilir ²	167 705	-	755	-
4. Teluk Batang	...	-	...	-
5. Seponti	...	-	...	-
6. Kepulauan Karimata	...	-	-	-
Kayong Utara	322 040	-	755	-

bersambung/to be continued

Lanjutan Tabel/Continued Table 1.2.2

Kecamatan <i>District</i>	Formasi Geologi / Geological Formation			
	Intrusif & Plutonik Basa	Intrusif & Plu-tonik Basa Menengah	Efusif Tak Dibagi	Intrusif & Plutonik Asam
(1)	(6)	(7)	(8)	(9)
1. Pulau Maya ¹	-	-	-	5 675
2. Sukadana	-	2 250	7 800	34 750
3. Simpang Hilir ²	-	4 075	17 025	27 720
4. Teluk Batang
5. Seponti
6. Kepulauan Karimata
Kayong Utara	-	6 325	24 825	68 145

Keterangan/Explanation : ¹⁾ Data masih termasuk wilayah Kec. Kepulauan Karimata

²⁾ Data masih termasuk wilayah Kec. Teluk Batang & Seponti

Sumber/Source : BPN Kabupaten Ketapang

Tabel 1.2.3 **Luas Wilayah Kabupaten Kayong Utara Menurut Kelas Lereng (Ha)**
Table **Area of Kayong Utara Regency by Elevation Classes (Ha)**

Kecamatan <i>District</i>	Kelas Lereng / <i>Elevation Class</i>				Jumlah <i>Total</i>
	< 2 %	2 - 14 %	15 - 40 %	> 40 %	
(1)	(2)	(3)	(4)	(5)	(6)
1. Pulau Maya ¹	104 663	-	3 680	1 547	109 890
2. Sukadana	37 690	35 818	-	21 412	94 920
3. Simpang Hilir ²	112 653	87 494	625	16 508	217 280
4. Teluk Batang
5. Seponti
6. Kepulauan Karimata	...	-
Kayong Utara	255 006	123 312	4 305	39 467	422 090

Keterangan/*Explanation* : ¹) Data masih termasuk wilayah Kec. Kepulauan Karimata

²) Data masih termasuk wilayah Kec. Teluk Batang & Seponti

Sumber/*Source* : BPN Kabupaten Ketapang

Tabel 1.3.1 Jumlah Pulau di Kabupaten Kayong Utara Menurut Kecamatan
Table *Number of Islands in Kayong Utara Regency by District*

Kecamatan <i>District</i>	Jumlah Pulau <i>Number of Islands</i>		
	Berpendhuni <i>Inhabited</i>	Tidak Berpendhuni <i>Uninhabited</i>	Jumlah <i>Total</i>
(1)	(2)	(3)	(4)
1. Pulau Maya	3	6	9
2. Sukadana	-	9	9
3. Simpang Hilir	-	2	2
4. Teluk Batang	-	-	-
5. Seponti	-	-	-
6. Kepulauan Karimata	11	72	83
Kayong Utara	14	89	103

Sumber/Source : BAPPEDA Kabupaten Kayong Utara

Tabel 1.3.2 **Sungai dan Daerah Aliran Sungai di Kabupaten Kayong Utara Menurut Kecamatan, 2017**
Table 1.3.2 *Rivers and Watersheds in Kayong Utara Regency by District, 2017*

Kecamatan <i>District</i>	Sungai <i>River</i>		Daerah Aliran Sungai <i>Watershed</i>	
	Nama <i>Name</i>	Panjang <i>Length</i> (km)	Nama <i>Name</i>	Luas <i>Area</i> (km ²)
(1)	(2)	(3)	(4)	(5)
1. Pulau Maya	- Gandualan	18,09	- Gondolawan	39,60
	- Besar	8,80		
	- Ledang	8,99		
	- Kepuyu	-		
2. Sukadana	- Beringin Siduk	23,99	- Sungai Siduk	57,00
	- Randau Mayam	8,11		
	- Melinsum			
	- Semanai	14,21		
3. Simpang Hilir	- Melano	57,33	- Sungai	95,75
	- Rantau Panjang	23,18	- Simpang	
	- Sungai Mata-	22,19	- Sungai Rantau	26,25
	- mata		- Panjang	
4. Teluk Batang	- Paduan	27,11	- Sungai Paduan	68,00
	- Simpang Lidah	21,55		
	- Sekuson	23,00		
	- Rangkas	11,80		
5. Seponti	- Sepeti	13,88	- Sungai Seponti	78,40
	- Durian	13,67	- Sungai Lida	76,00
	- Sebatang	-		
	- Durhaka			
6. Kep. Karimata	- Abon	-	-

Sumber/*Source* : Dinas Perhubungan dan Dinas Perumahan Rakyat, Kawasan Permukiman dan Lingkungan Hidup Kab. Kayong Utara

Tabel 1.4.1 Rata-Rata Curah Hujan di Kabupaten Kayong Utara, 2017¹
Table Average Rainfall in Kayong Utara Regency, 2017¹

Bulan <i>Month</i>	Curah Hujan <i>Rainfall</i> (mm)
(1)	(2)
1. Januari	397,5
2. Februari	517,0
3. Maret	492,0
4. April	255,0
5. Mei	408,5
6. Juni	326,0
7. Juli	222,5
8. Agustus	56,5
9. September	247,5
10. Oktober	256,5
11. November	443,0
12. Desember	156,0
Rata-rata/Average	
2017 ¹	314,83
2016	314,83
2015	284,58
2014	218,12
2013	254,88

Sumber/Source : Dinas Pertanian dan Pangan Kab. Kayong Utara

Keterangan/Explanation : ¹) Data tahun sebelumnya

Tabel 1.4.2 **Rata-Rata Hari Hujan di Kabupaten Kayong Utara, 2017**
Table **1.4.2** *Average Raindays in Kayong Utara Regency, 2017*

Bulan <i>Month</i>	Hari Hujan (Hari) <i>Raindays (Day)</i>	
(1)	(2)	
1. Januari	13,00	
2. Februari	14,40	
3. Maret	14,20	
4. April	13,00	
5. Mei	...	
6. Juni	9,60	
7. Juli	12,60	
8. Agustus	13,20	
9. September	12,80	
10. Oktober	16,20	
11. November	18,00	
12. Desember	13,80	
	2017	
	...	
Rata-rata/Average	2016	13,83
	2015	11,33
	2014	10,17
	2013	11,58

Sumber/Source : Dinas Pertanian dan Pangan Kab. Kayong Utara

BAB II

Pemerintahan

Government



6 KECAMATAN
Districts

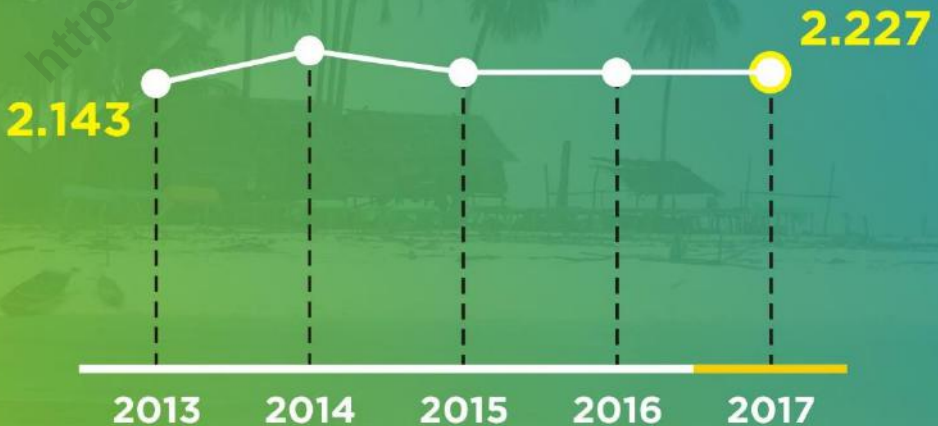
168 DUSUN
Hamlets

43 DESA
Villages

639 RT
Neighbourhoods

Jumlah PNS Daerah

Number of Local Civil Servants



BAB II. PEMERINTAHAN

Chapter II. GOVERNMENT

Sejarah Kabupaten Kayong Utara

Pada masa pemerintahan Hindia Belanda, sejak tahun 1936 Kabupaten Ketapang adalah salah satu daerah Afdeling, yaitu bagian dari Karesidenan Kalimantan Barat (Resi-dentis Western Afdeling Van Borneo) dengan pusat pemerintahannya di Pontianak. Kabupaten Ketapang pada waktu itu dibagi menjadi tiga Onder Afdeling yang dipimpin oleh seorang Wedana, yaitu:

1. Onder Afdeling Sukadana di Sukadana
2. Onder Afdeling Matan Hilir di Ketapang
3. Onder Afdeling Matan Hulu di Nanga Tayap

Afdeling Ketapang dibagi menjadi tiga kerajaan yang dipimpin oleh seorang Panembahan, yaitu :

- Gusti Muhammad Saunan memimpin kerajaan Matan.
- Tengku Betung memimpin kerajaan Sukadana.
- Gusti Mesir memimpin kerajaan Simpang.

History of Kayong Utara Regency

During the reign of Dutch in 1936, Ketapang Regency was one of the section area, which was a part of Kalimantan Barat recidency. The capital of Recidency of Western section Van Borneo was in Pontianak. Ketapang Regency was divided into three onder section and headed by a district chief. They were:

1. *Onder section Sukadana at Sukadana*
2. *Onder section Matan Hilir at Ketapang*
3. *Onder section Matan Hulu at Nanga Tayap*

Sections of Ketapang it self has been divided into three kingdoms and ruled by kings, they are :

- *Gusti Muhammad Saunan ruled kingdom of Matan.*
- *Tengku Betung ruled kingdom of Sukadana.*
- *Gusti Mesir ruled kingdom of Simpang.*

Dewan Perwakilan Rakyat Daerah

Jumlah anggota legislatif Kabupaten Kayong Utara tahun 2014-2019 sebanyak 24 orang dengan 1 di antaranya adalah wanita (tabel 2.2.2).

Pemerintahan Desa

Pada tahun 2017, Kabupaten Kayong Utara terbagi menjadi 6 kecamatan, 43 Desa, 168 Dusun, dan 639 RT (tabel 2.4.1). Tujuh desa di antaranya termasuk daerah sulit yang tersebar masing-masing 2 desa di Kecamatan Simpang Hilir, 2 desa di Kecamatan Seponti, dan 3 desa di Kecamatan Kepulauan Karimata (tabel 2.4.7)

Pegawai Negeri Sipil (PNS)

Pada tahun 2017, terdapat 2.227 pegawai negeri sipil (PNS) di Kabupaten Kayong Utara yang merupakan pegawai daerah, terdiri dari 52,99% pegawai laki-laki dan 47,01% pegawai perempuan. Secara umum pegawai negeri sipil yang berstatus pegawai daerah didominasi pegawai laki-laki (tabel 2.5.1).

Regional Parliaments

Number of legislators in the Kayong Utara Regency in 2014-2019 are 24 people, and 1 of them is female (table 2.2.2).

Village Government

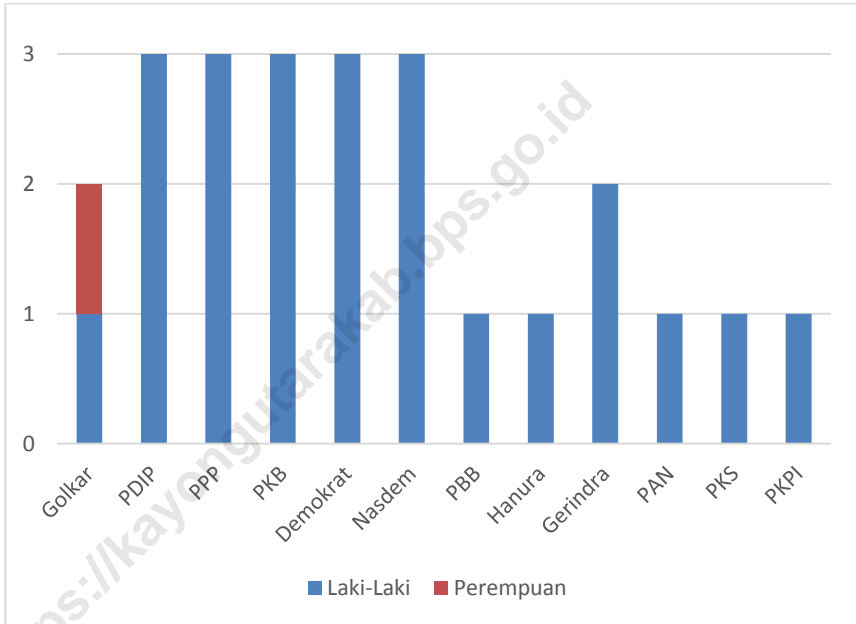
In 2017, Kayong Utara Regency consist of 6 districts which divided into 43 villages and 168 hamlets and 639 neighborhoods (table 2.4.1). Seven of them classified as difficult terrain villages. They are 2 villages in Simpang Hilir district, Seponti district and 3 villages in Kepulauan Karimata district (table 2.4.7).

Civil Servants

In 2017, there are 2.227 people are local civil servants in Kayong Utara Regency. Percentage of local civil servants by gender was 52,99% males and 47,01% females. Generally, local civil servants in Kayong Utara Regency dominated by males (table 2.5.1).

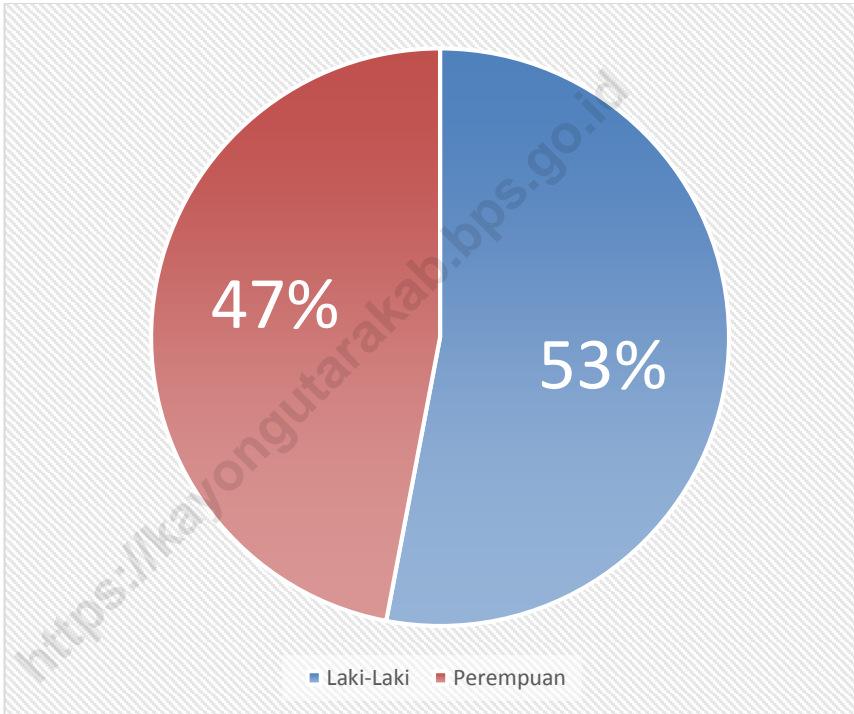
Grafik
Graph

2.1 Jumlah Anggota DPRD Kabupaten Kayong Utara Tahun 2017 Menurut Partai
Number of Parliament Member in 2017 by Party



Sumber/Sources : Sekretariat DPRD Kabupaten Kayong Utara

Grafik 2.2 **Persentase Jumlah Pegawai Negeri Sipil Daerah di Kabupaten Kayong Utara Menurut Jenis Kelamin, 2017**
Graph 2.2 *Number of Local Civil Servants in Kayong Utara Regency by Sex, 2017*



Sumber/Source : Bagian Kepegawaian Setda Kabupaten Kayong Utara

Tabel 2.1 Nama-Nama Bupati Kabupaten Kayong Utara
Table Name of Regents at Kayong Utara Regency

Nama Bupati <i>Name of Regent</i>	Periode <i>Periods</i>
(1)	(2)
1. Drs. Syarif Umar Al-Kadrie (Pj.)	2006 - 2008
2. H. Hildi Hamid	2008 - Sekarang

Sumber/Source : Bagian Kepegawaian Setda Kabupaten Kayong Utara

Tabel 2.2.1 Nama-Nama Pimpinan DPRD, Fraksi dan Komisi Di DPRD Kabupaten Kayong Utara, 2017
Names of Parliaments, Fractions, and Committee Leaders in Kayong Utara Regency Assembly, 2017

Jabatan Position	Nama Name
(1)	(2)
A. KETUA DPRD	M. Sukardi, SE, MM
B. WAKIL KETUA DPRD:	
1. Wakil Ketua	Alias
2. Wakil Ketua	Tajudin
C. KETUA FRAKSI DPRD:	
1. Merah Putih	Zainudin Vandio, SE
2. Partai Persatuan Pembangunan	H. Effendi Ahmad, M.Pd.I ¹
3. Pakar (PDIP, HANURA, PKPI)	Bukhori ¹
4. NASDEM	Asnawi
5. PKB	Indra Riduani, SH
6. Demokrat	Riduansah
D. KOMISI/BIDANG TUGAS:	
1. Komisi I/Pemerintahan & Hukum:	
a. Ketua	Indra Riduani, SH
b. Wakil Ketua	H. Ngadikun, S.Sos
c. Sekretaris	Rinto Arifarmuji
2. Komisi II/Perekonomian & Kesra:	
a. Ketua	H. Alhusaini, SH. MH
b. Wakil Ketua	Burhan
c. Sekretaris	Nazadola, SH
3. Komisi III/Keuangan & Pembangunan:	
a. Ketua	Syukran, S. Ag, M.Si
b. Wakil Ketua	Haripin
c. Sekretaris	Sahid

Sumber/Source : Sekretariat DPRD Kabupaten Kayong Utara

Keterangan/Explanation : ¹) Mengundurkan diri

Tabel 2.2.2 Jumlah Anggota DPRD Kabupaten Kayong Utara Tahun 2017 Menurut Fraksi dan Jenis Kelamin
Table 2.2.2 Number of Parliament Member in 2017 Period by Fraction and Sex

Fraksi <i>Fraction</i>	Pria <i>Male</i>	Wanita <i>Female</i>	Jumlah <i>Total</i>
(1)	(2)	(3)	(4)
1. Golkar	1	1	2
2. PDIP	3	-	3
3. PPP	3	-	3
4. PKB	3	-	3
5. Demokrat	3	-	3
6. Nasdem	3	-	3
7. PBB	1	-	1
8. Hanura	1	-	1
9. Gerindra	2	-	2
10. PAN	1	-	1
11. PKS	1	-	1
12. PKPI	1	-	1
Jumlah/Total	23	1	24

Sumber/Source : Sekretariat DPRD Kabupaten Kayong Utara

Tabel 2.2.3 Jumlah Anggota DPRD Kabupaten Kayong Utara Tahun 2017 Menurut Fraksi dan Pendidikan
Table Number of Parliament Member in 2017 by Fraction and Education

Fraksi Fraction	SD/SLTP Elementary/ Junior	SLTA Senior	D-III Diploma	D-IV/S1 ke atas Degree or More	Jumlah Total
(1)	(2)	(3)	(4)	(5)	(6)
1. Golkar	-	-	-	2	2
2. PDIP	-	-	1	2	3
3. PPP	-	-	1	2	3
4. PKB	-	-	2	1	3
5. Demokrat	-	-	3	-	3
6. Nasdem	-	-	2	1	3
7. PBB	-	-	1	-	1
8. Hanura	-	-	1	-	1
9. Gerindra	-	-	1	1	2
10. PAN	-	-	-	1	1
11. PKS	-	-	-	1	1
12. PKPI	-	-	1	-	1
Jumlah/Total	-	13	-	12	25

Sumber/Source : Sekretariat DPRD Kabupaten Kayong Utara

Tabel 2.2.4 Jumlah Produk DPRD Kabupaten Kayong Utara Periode 2014-2019 Menurut Jenis Produk, 2017
Number of Parliament Output at 2014 - 2019 Period by Output Type, 2017

Bulan <i>Month</i>	SK Pimpinan	Keputusan DPRD	Peraturan Daerah	Jumlah <i>Total</i>	
(1)	(2)	(3)	(4)	(5)	
Januari	-	-	-	-	
Februari	-	-	-	-	
Maret	-	9	-	-	
April	-	1	-	-	
Mei	-	3	-	-	
Juni	-	1	-	-	
Juli	-	1	-	-	
Agustus	-	4	-	-	
September	-	1	-	-	
Oktober	-	3	-	-	
November	-	1	-	-	
Desember	-	2	-	-	
Jumlah/Total					
	2017	-	26	-	26
	2016	1	20	-	-
	2015	-	21	9	30
	2014	-	21	8	29

Sumber/Source : Sekretariat DPRD Kabupaten Kayong Utara

Tabel 2.2.5 **Jumlah Raperda yang Diperdakan pada Periode 2014-2019**
Table 2.2.5 *Number of Local Regulation Draft that have been Legitimated at 2014-2019 Period*

Tahun <i>Year</i>	Target <i>Target</i>	Realisasi <i>Realization</i>
(1)	(2)	(3)
2014	15	8
2015	24	27
2016	24	21
2017	30	10

Sumber/*Source* : Sekretariat DPRD Kabupaten Kayong Utara

Tabel 2.2.6 Jumlah Sidang Paripurna DPRD yang Dilaksanakan pada
Table 2.2.6 Number of Plenary Session DPRD at 2014-2019 Period

Tahun Year	Target Target	Realisasi Realization
(1)	(2)	(3)
2014	20	18
2015	20	13
2016	25	22
2017	28	20

Sumber/Source : Sekretariat DPRD Kabupaten Kayong Utara

Keterangan/Explanation : *) Data revisi

Tabel 2.3.1 Jumlah Kursi yang Diperebutkan pada Pemilihan Legislatif DPRD Kabupaten Kayong Utara Menurut Daerah Pemilihan, 2014
Number of Parliament Seat by Electoral District on Legislative Election Kayong Utara Regency, 2014

Daerah Pemilihan <i>Electoral District</i>	Jumlah Kursi <i>Number of Seats</i>	Jumlah Suara <i>Number of Votes</i>
(1)	(2)	(3)
Dapil I	6	
1. Sukadana		13 845
Dapil II	3	
1. Pulau Maya		7 491
2. Kepulauan Karimata		1 661
Dapil III	8	
1. Teluk Batang		10 624
2. Seponti		6 285
Dapil IV	8	
1. Simpang Hilir		16 874
Jumlah/Total	25	56 780

Sumber/Source : KPU Kabupaten Kayong Utara

Tabel
Table **2.3.2**

**Jumlah Perolehan Suara Partai Peserta Pemilihan Legislatif
DPRD Kabupaten Kayong Utara, 2014**
*Number of Vote by Party and Electoral District on Legislative
Election, 2014*

Nama Partai Politik <i>Name of Politic Party</i>	Perolehan Suara <i>Number of Vote</i>				Jumlah <i>Total</i>
	Dapil I	Dapil II	Dapil III	Dapil IV	
(1)	(2)	(3)	(4)	(5)	(6)
1. Nasdem	1 901	1 160	886	1 124	5 071
2. PKB	1 452	154	2 856	1 795	6 257
3. PKS	1 174	152	568	947	2 841
4. PDIP	1 112	1 098	1 032	1 470	4 712
5. Golkar	1 087	894	1 342	2 909	6 232
6. Gerindra	984	158	2 347	2 027	5 516
7. Demokrat	1 149	2 134	1 090	1 617	5 990
8. PAN	646	847	2 059	1 215	4 767
9. PPP	1 611	478	1 381	1 442	4 912
10. Hanura	790	946	1 805	761	4 302
11. PDA ¹					
12. PNA ¹					
13. PA ¹					
14. PBB	1 176	427	57	514	2 174
15. PKPI	763	704	1 486	1 053	4 006
Jumlah/Total	13 845	9 152	16 909	16 874	56 780

Sumber/Source : KPU Kabupaten Kayong Utara

Keterangan/Explanation: ¹) Partai Lokal NAD

Tabel 2.3.3 Banyaknya Caleg dan Legislatif Terpilih Pada Pemilihan Legislatif DPRD Kabupaten Kayong Utara, 2014
Table 2.3.3 Number of Vote by Party and Electoral District on Legislative Election, 2014

Nama Partai Politik <i>Name of Politic Party</i>	Dapil I		Dapil II	
	Caleg <i>Candidate</i>	Legislatif Terpilih <i>Selected Legislative</i>	Caleg <i>Candidate</i>	Legislatif Terpilih <i>Selected Legislative</i>
(1)	(2)	(3)	(4)	(5)
1. Nasdem	6	1	3	1
2. PKB	5	1	3	-
3. PKS	6	1	3	-
4. PDIP	6	-	3	1
5. Golkar	6	-	3	-
6. Gerindra	6	-	2	-
7. Demokrat	6	1	3	1
8. PAN	6	-	3	-
9. PPP	6	1	3	-
10. Hanura	6	-	3	-
11. PDA ¹				
12. PNA ¹				
13. PA ¹				
14. PBB	6	1	3	-
15. PKPI	6	-	3	-
Jumlah/Total	71	6	35	3

bersambung/to be continued

Lanjutan Tabel/Continued Table 2.3.3

Nama Partai Politik <i>Name of Politic Party</i>	Dapil III		Dapil IV	
	Caleg <i>Candidate</i>	Legislatif Terpilih <i>Selected Legislative</i>	Caleg <i>Candidate</i>	Legislatif Terpilih <i>Selected Legislative</i>
(1)	(6)	(7)	(8)	(9)
1. Nasdem	8	-	8	1
2. PKB	8	1	8	1
3. PKS	8	-	8	-
4. PDIP	8	-	8	1
5. Golkar	8	1	8	1
6. Gerindra	8	1	8	1
7. Demokrat	8	1	8	1
8. PAN	8	1	8	1
9. PPP	6	1	8	1
10. Hanura	8	1	8	-
11. PDA ¹				
12. PNA ¹				
13. PA ¹				
14. PBB	3	-	8	-
15. PKPI	7	1	8	-
Jumlah/Total	88	8	96	8

Sumber/Source : KPU Kabupaten Kayong Utara

Keterangan/Explanation: ¹) Partai Lokal NAD

Tabel 2.3.4 Jumlah Peroleh Suara Pasangan Calon Presiden dan Wakil Presiden Menurut Kecamatan, 2014
Table Number of Vote by President and Vice President Candidates in President and Vice President Election by District, 2014

Kecamatan <i>District</i>	Pasangan Calon Presiden <i>President Candidates</i>		Jumlah <i>Total</i>
	Prabowo Subianto- Hatta Rajasa	Joko Widodo- Jusuf Kalla	
(1)	(2)	(3)	(4)
1. Pulau Maya	3 566	2 426	5 992
2. Sukadana	7 391	4 448	11 839
3. Simpang Hilir	7 403	6 403	13 806
4. Teluk Batang	4 752	3 424	8 176
5. Seponti	2 559	3 082	5 641
6. Kep. Karimata	632	886	1 518
Jumlah/Total	26 303	20 669	46 972

Sumber/Source : KPU Kabupaten Kayong Utara

Tabel 2.3.5 Jumlah Pemilih Tetap dan Surat Suara pada Pemilihan Presiden & Wakil Presiden Menurut Kecamatan, 2014
Number of Registered Voter and Their Votes on President and Vice President Candidates by District, 2014

Kecamatan <i>District</i>	Pemilih <i>Voter</i>	Suara <i>Votes</i>		Jumlah <i>Total</i>
		Sah <i>Valid</i>	Tidak Sah <i>Invalid</i>	
(1)	(2)	(3)	(4)	(5)
1. Pulau Maya	9 942	5 992	55	6 047
2. Sukadana	17 702	11 839	61	11 900
3. Simpang Hilir	23 250	13 806	134	13 940
4. Teluk Batang	13 931	8 176	104	8 280
5. Seponti	8 426	5 641	40	5 681
6. Kep. Karimata	2 197	1 518	22	1 540
Jumlah/Total	75 448	46 972	416	47 388

Sumber/Source : KPU Kabupaten Kayong Utara

Tabel
Table

2.3.6

Jumlah Tempat Pemungutan Suara (TPS) dan Pemilih Tetap pada Pemilihan Gubernur dan Wakil Gubernur Kalimantan Barat di Kabupaten Kayong Utara Menurut Kecamatan, 2012

Number of TPS and Registered Voter on West Kalimantan Governor Election by District and Sex, 2012

Kecamatan <i>District</i>	Jumlah TPS <i>Number of TPS</i>	Pemilih <i>Voter</i>		Jumlah <i>Total</i>
		Laki-laki <i>Male</i>	Perempuan <i>Female</i>	
(1)	(2)	(3)	(4)	(5)
1. Pulau Maya	36	5 045	4 756	9 801
2. Sukadana	55	8 114	7 924	16 038
3. Simpang Hilir	64	10 667	9 880	20 547
4. Teluk Batang	40	6 912	6 513	13 425
5. Seponti	23	4 486	4 149	8 635
6. Kep. Karimata	10	1 040	944	1 984
Jumlah/Total	228	36 264	34 166	70 430

Sumber/Source : KPU Kabupaten Kayong Utara

Tabel 2.3.7 **Jumlah Perolehan Suara Pasangan Calon pada Pemilihan Umum Gubernur dan Wakil Gubernur Kalimantan Barat di Kabupaten Kayong Utara Menurut Pasangan Calon Gubernur, 2012**
Voting Result on Governor Election of Kayong Utara by Governor and Vice Governor Candidates, 2012

Pasangan Calon <i>Governor Candidates</i>	Kecamatan/ <i>District</i>			
	Pulau Maya	Sukadana	Simpang Hilir	Teluk Batang
(1)	(2)	(3)	(4)	(5)
1. Drs. Cornelis, M.H. / Drs. Christiandi Sanjaya, S.E., M.M.	1 166	3 129	2 993	2 057
2. H. Armyn Ali Anyang / Ir. H. Fathan A. Rasyid	1 262	2 199	1 524	1 544
3. H. Morkes Effendi, S.Pd, M.H. / Ir. Burhanuddin A. Rasyid	2 762	4 239	6 308	2 571
4. Drs. H. Abang Tambul Husin / Pdt. Barnabas Simin, M.Pd.K	342	702	739	1 157
Jumlah/Total	5 532	10 269	11 564	7 329

bersambung/to be continued

Lanjutan Tabel /Continued Table 2.3.7

Pasangan Calon <i>Governor Candidates</i>	Kecamatan/ <i>District</i>		Jumlah Suara <i>Votes</i>	Persentase <i>Percentage</i>
	Seponti	Kep. Karimata		
(1)	(6)	(7)	(8)	(9)
1. Drs. Cornelis, M.H. / Drs. Christiandi Sanjaya, S.E., M.M.	1 870	289	11 504	27,96
2. H. Armyn Ali Anyang / Ir. H. Fathan A. Rasyid	813	309	7 651	18,60
3. H. Morkes Effendi, S.Pd, M.H. / Ir. Burhanuddin A. Rasyid	1 735	728	18 343	44,59
4. Drs. H. Abang Tambul Husin / Pdt. Barnabas Simin, M.Pd.K	648	54	3 642	8,85
Jumlah/Total	5 066	1 380	41 140	100,00

Sumber/*Source* : KPU Kabupaten Kayong Utara

Tabel
Table 2.3.8

Jumlah Tempat Pemungutan Suara (TPS) dan Pemilih Tetap pada Pemilihan Umum Kepala Daerah Kayong Utara Menurut Kecamatan dan Jenis Kelamin, 2013
Number of TPS and Registered Voter on Regent Election by District and Sex, 2013

Kecamatan <i>District</i>	Jumlah TPS <i>Number of TPS</i>	Pemilih Voter		Jumlah <i>Total</i>
		Laki-laki <i>Male</i>	Perempuan <i>Female</i>	
(1)	(2)	(3)	(4)	(5)
1. Pulau Maya	36	5 023	4 758	9 781
2. Sukadana	55	8 287	8 017	16 304
3. Simpang Hilir	64	10 768	10 121	20 889
4. Teluk Batang	40	7 025	6 640	13 665
5. Seponti	23	4 180	3 796	7 976
6. Kep. Karimata	10	1 067	948	2 015
Jumlah/Total	228	36 350	34 280	70 630

Sumber/Source : KPU Kabupaten Kayong Utara

Tabel 2.3.9 **Jumlah Perolehan Suara Pasangan Calon pada Pemilihan Umum Kepala Daerah Kayong Utara Menurut Kecamatan, 2013**
Table 2.3.9 *Voting Result on Regent Election of Kayong Utara by Regent and Vice Regent Candidates, 2013*

Pasangan Calon <i>Mayor Candidates</i>	Kecamatan			
	Pulau Maya	Sukadana	Simpang Hilir	Teluk Batang
(1)	(2)	(3)	(4)	(5)
1. Jalian, S.Sos. / Drs. Hamdan Harun, M.Si.	2 772	6 249	4 376	3 772
2. H. Hildi Hamid / Idrus	2 658	5 015	5 594	3 780
3. Syukran, S.Ag., M.Si. / Abdul Rahman, SH	1 285	1 324	2 020	885
4. H. Ibrahim Dahlan / Ngadikun	401	532	3 159	707
Jumlah/Total	7 116	13 120	15 149	9 144

bersambung/to be continued

Lanjutan Tabel /Continued Table 2.3.9

Pasangan Calon <i>Mayor Candidates</i>	Kecamatan		Jumlah Suara Votes	Persentase Percentage
	Seponti	Kep. Karimata		
(1)	(6)	(7)	(8)	(9)
1. Jalian, S.Sos. / Drs. Hamdan Harun, M.Si.	497	515	18 181	34,91
2. H. Hildi Hamid / Idrus	3 324	984	21 355	41,00
3. Syukran, S.Ag., M.Si. / Abdul Rahman, SH	165	23	5 702	10,95
4. H. Ibrahim Dahlan / Ngadikun	1 973	75	6 847	13,14
Jumlah/Total	5 959	1 597	52 085	100,00

Sumber/Source : KPU Kabupaten Kayong Utara

Tabel
Table

2.3.10

Jumlah Pemilih Tetap dan Surat Suara pada Pemilihan Legislatif Kabupaten Kayong Utara Menurut Kecamatan, 2014

Number of Voter and Their Votes on Regent Election by District, 2014

Kecamatan <i>District</i>	Pemilih Tetap Voter	Suara/Votes		
		Sah Valid	Tidak Sah Invalid	Jumlah Total
(1)	(2)	(3)	(4)	(5)
1. Pulau Maya	9 587	7 491	361	7 852
2. Sukadana	17 402	13 845	604	14 449
3. Simpang Hilir	22 486	16 874	720	17 594
4. Teluk Batang	13 610	10 624	488	11 112
5. Seponti	8 242	6 285	238	6 523
6. Kep. Karimata	2 071	1 661	59	1 720
Jumlah/Total	73 398	56 780	2 470	59 250

Sumber/Source : KPU Kabupaten Kayong Utara

Tabel 2.3.11 **Jumlah Pemilih Tetap Menurut Jenis Kelamin dan Banyaknya Tempat Pemugutan Suara (TPS) pada Pemilihan Legislatif Kabupaten Kayong Utara, 2014**
Table **Number of Registered Voter by Sex and TPS on Legislative Election, 2014**

Daerah Pemilihan <i>Electoral District</i>	Jumlah Pemilih Tetap <i>Number of Voter</i>			Jumlah TPS
	Laki-laki <i>Male</i>	Perempuan <i>Female</i>	Jumlah <i>Total</i>	<i>Number of TPS</i>
(1)	(2)	(3)	(4)	(5)
Dapil I				
1. Sukadana	8 750	8 652	17 402	58
Dapil II				
1. Pulau Maya	4 909	4 678	9 587	38
2. Kep. Karimata	1 092	979	2 071	10
Dapil III				
1. Teluk Batang	6 973	6 637	13 610	41
2. Seponti	4 341	3 901	8 242	28
Dapil IV				
1. Simpang Hilir	11 597	10 889	22 486	73
Jumlah/Total	37 662	35 736	73 398	248

Sumber/Source : KPU Kabupaten Kayong Utara

Tabel 2.3.12 Jumlah Pemilih Tetap Menurut Jenis Kelamin dan Banyaknya Tempat Pemugutan Suara (TPS) pada Pemilihan Presiden dan Wakil Presiden Kabupaten Kayong Utara, 2014
Number of Registered Voter by Sex and TPS on President and Vice President Election, 2014

Daerah Pemilihan <i>Electoral District</i>	Jumlah Pemilih Tetap <i>Number of Voter</i>			Jumlah TPS <i>Number of TPS</i>
	Laki-laki <i>Male</i>	Perempuan <i>Female</i>	Jumlah <i>Total</i>	
(1)	(2)	(3)	(4)	(5)
1. Pulau Maya	5 068	4 874	9 942	38
2. Sukadana	8 915	8 787	17 702	58
3. Simpang Hilir	12 072	11 178	23 250	73
4. Teluk Batang	7 117	6 814	13 931	41
5. Seponti	4 432	3 994	8 426	28
6. Kep. Karimata	1 148	1 049	2 197	10
Jumlah/Total	38 752	36 696	75 448	248

Sumber/Source : KPU Kabupaten Kayong Utara

Tabel 2.4.1 Banyaknya Kelurahan, Desa, Dusun, RW dan RT di Kabupaten Kayong Utara Menurut Kecamatan, 2017
Number of Wards, Villages and Hamlets in Kayong Utara Regency by District, 2017

Kecamatan <i>District</i>	Kelurahan <i>Wards</i>	Desa <i>Villages</i>	Dusun <i>Hamlet</i>	RW	RT
(1)	(2)	(3)	(4)	(5)	(6)
1. Pulau Maya	-	5	24	-	112
2. Sukadana	-	10	34	-	111
3. Simpang Hilir	-	12	50	-	171
4. Teluk Batang	-	7	29	-	121
5. Seponti	-	6	21	-	94
6. Kep. Karimata	-	3	10	-	30
Jumlah/ Total	2017	43	168	-	639
	2016	43	168	-	639
	2015 ¹	43	168	-	636

Sumber/Source : Dinas Sosial, Pemberdayaan Perempuan dan Perlindungan Anak, Pemberdayaan Masyarakat dan Desa Kab. Kayong Utara

Keterangan/Explanation : ¹) Data Tahun Sebelumnya

Tabel 2.4.2 Banyaknya Kades dan Sekdes Menurut Kecamatan dan Pendidikan, 2017
Table Number of Village Chiefs and Village Secretaries by District and Education, 2017

Kecamatan <i>District</i>	Kepala Desa/ <i>Village Chief</i>				
	SD	SLTP	SLTA/DI/ DII	DIII/S-1 Atau Lebih	
(1)	(2)	(3)	(4)	(5)	
1. Pulau Maya	-	-	5	-	
2. Sukadana	-	-	10	-	
3. Simpang Hilir	-	5	4	3	
4. Teluk Batang	-	-	6	1	
5. Seponti	-	-	4	2	
6. Kepulauan Karimata	-	1	1	1	
Jumlah/Total	2017	-	6	30	7
	2016	-	8	30	5
	2015 ¹	-	-	35	8
	2014	-	-	35	8
	2013	-	11	30	2

bersambung/*to be continued*

Lanjutan Tabel/Continued Table 2.4.2

Kecamatan <i>District</i>	Sekretaris Desa/ <i>Village Secretary</i>				
	SD	SLTP	SLTA/DI/ DII	DIII/S-1 Atau Lebih	
(1)	(6)	(7)	(8)	(9)	
1. Pulau Maya	-	-	5	-	
2. Sukadana	-	-	7	3	
3. Simpang Hilir	-	-	8	4	
4. Teluk Batang	-	-	5	2	
5. Seponti	-	-	5	1	
6. Kepulauan Karimata	-	-	2	1	
	2017	-	-	32	11
	2016	-	2	31	10
Jumlah/Total	2015 ¹	2	4	10	-
	2014	2	4	10	-
	2013	2	3	11	-

Sumber/Source : Dinas Sosial, Pemberdayaan Perempuan dan Perlindungan Anak,
Pemberdayaan Masyarakat dan Desa Kab. Kayong Utara
Keterangan/Explanation : ¹) Data Tahun sebelumnya

Tabel 2.4.3 Banyaknya Kepala Urusan Desa dan Kepala Seksi Desa Menurut Kecamatan dan Pendidikan, 2017
Table Number of Village Customary Chief by District and Education, 2017

Kecamatan <i>District</i>	SD	SLTP	SLTA/DI/ DII	DIII/S-1 Atau Lebih	
(1)	(2)	(3)	(4)	(5)	
1. Pulau Maya	-	3	27	-	
2. Sukadana	-	2	50	8	
3. Simpang Hilir	1	4	54	13	
4. Teluk Batang	-	1	33	8	
5. Seponti	2	2	27	5	
6. Kepulauan Karimata	-	-	18	-	
Jumlah/Total	2017 2016 2015 ¹²	3 - 84	12 - 105	209 215 118	44 43 2

Sumber/Source : Dinas Sosial, Pemberdayaan Perempuan dan Perlindungan Anak, Pemberdayaan Masyarakat dan Desa Kab. Kayong Utara

Keterangan/Explanation : ¹⁾ Data Tahun sebelumnya
²⁾ Tidak termasuk kepala seksi

Tabel
Table

2.4.4 Banyaknya Kepala Dusun Menurut Kecamatan dan Pendidikan, 2017
Number of Hamlet Chief by District and Education, 2017

Kecamatan <i>District</i>	SD	SLTP	SLTA/DI/ DII	DIII/S-1 Atau Lebih	
(1)	(2)	(3)	(4)	(5)	
1. Pulau Maya	-	1	23	-	
2. Sukadana	1	3	30	-	
3. Simpang Hilir	4	4	42	-	
4. Teluk Batang	4	3	22	-	
5. Seponti	-	-	21	-	
6. Kepulauan Karimata	1	-	9	-	
Jumlah/Total	2017	10	11	147	-
	2016	-	1	166	1

Sumber/Source : Dinas Sosial, Pemberdayaan Perempuan dan Perlindungan Anak, Pemberdayaan Masyarakat dan Desa Kab. Kayong Utara

Tabel
Table **2.4.5** **Banyaknya Desa yang Termasuk Daerah Sulit di Kabupaten Kayong Utara, 2017¹**
Number of Secluded Village in Kayong Utara Regency, 2017¹

Kecamatan <i>District</i>	Desa <i>Village</i>
(1)	(2)
1. Pulau Maya	-
2. Sukadana	-
3. Simpang Hilir	2
4. Teluk Batang	-
5. Seponti	2
6. Kepulauan Karimata	3
Jumlah/Total	7

Sumber/Source : BAPPEDA Kayong Utara
Keterangan/Explanation : ¹) Data Tahun 2012

Tabel 2.5.1 Jumlah Pegawai Negeri Sipil di Kabupaten Kayong Utara Menurut Status Kepegawaian, Golongan dan Jenis Kelamin, 2017
Number of Civil Servant in Kayong Utara Regency by Employee Status, Classification, and Sex, 2017

Status/Golongan <i>Status/Classification</i>	Laki-laki <i>Male</i>	Perempuan <i>Female</i>	Jumlah <i>Total</i>
(1)	(2)	(3)	(4)
A. Pegawai Daerah	1 180	1 047	2 227
Golongan I	3	-	3
Golongan II	215	181	396
Golongan III	757	711	1 468
Golongan IV	205	155	360
B. Pegawai Pusat
Golongan I
Golongan II
Golongan III
Golongan IV
Jumlah/Total	2017
	2016
	2015	...	2 667

Sumber/Source : Bagian Kepegawaian Setda Kabupaten Kayong Utara dan KPPN Ketapang

Tabel 2.5.2 **Jumlah Pegawai Negeri Sipil di Kabupaten Kayong Utara Menurut Status Kepegawaian, Pendidikan, dan Jenis Kelamin, 2017**
Table 2.5.2 **Number of Civil Servant in Kayong Utara Regency by Employee Status, Education and Sex, 2017**

Status/Golongan <i>Status/Classification</i>	Laki-laki <i>Male</i>	Perempuan <i>Female</i>	Jumlah <i>Total</i>
(1)	(2)	(3)	(4)
A. Pegawai Daerah	1 180	1 047	2 227
1. SD/MI/Sederajat	2	-	2
2. SLTP/MTs/Sederajat	6	1	7
3. SLTA/MA/Sederajat	209	92	301
4. D-I/D-II/D-III	271	348	619
5. D-IV/S-1/lebih	647	597	1 244
6. S2/S3	45	9	54
B. Pegawai Pusat
1. SD/MI/Sederajat
2. SLTP/MTs/Sederajat
3. SLTA/MA/Sederajat
4. D-I/D-II/D-III
5. D-IV/S-1
6. S2/S3
Jumlah/Total	2017
	2016
	2015	...	2 667

Sumber/Source : Bagian Kepegawaian Setda Kabupaten Kayong Utara dan KPPN Ketapang

Tabel
Table

2.5.3 2017
Jumlah Pegawai Negeri Sipil di Kabupaten Kayong Utara Menurut Status Kepegawaian, Jabatan, dan Jenis Kelamin, 2017
Number of Civil Servant in Kayong Utara Regency by Employee Status, Job Position and Sex, 2017

Status/Golongan <i>Status/Classification</i>	Laki-laki <i>Male</i>	Perempuan <i>Female</i>	Jumlah <i>Total</i>
(1)	(2)	(3)	(4)
A. Pegawai Daerah	1 180	1 047	2 227
1. Eselon II	24	2	26
2. Eselon III	75	19	94
3. Eselon IV	180	72	252
4. Eselon V	-	-	-
5. Fungsional dan staf	901	954	1 855
B. Pegawai Pusat
1. Eselon II
2. Eselon III
3. Eselon IV
4. Eselon V
5. Fungsional dan Staf
Jumlah/Total	2017
	2016
	2015	...	2 667

Sumber/Source : Bagian Kepegawaian Setda Kab. Kayong Utara dan instansi terkait

Tabel 2.5.4 **Jumlah Pegawai Negeri Sipil Daerah di Kabupaten Kayong Utara Menurut Kelompok Umur dan Jenis Kelamin, 2017**
Table **2.5.4** *Number of Local Civil Servant in Kayong Utara Regency by Age Group and Sex, 2017*

Kelompok Umur <i>Age Group</i>	Laki-laki <i>Male</i>	Perempuan <i>Female</i>	Jumlah <i>Total</i>	
(1)	(2)	(3)	(4)	
<20	-	-	-	
20-24	2	1	3	
25 - 29	95	125	220	
30 - 34	265	420	685	
35 - 39	273	216	489	
40 - 44	125	108	233	
45 - 49	142	77	219	
50 - 54	183	69	252	
54>	95	31	126	
Jumlah/Total	2017 2016 2015 2014 2013	1 180 1 186 1 347 1 302 1 189	1 047 1 040 1 144 1 088 954	2 227 2 226 2 491 2 390 2 143

Sumber/Source : Bagian Kepegawaian Setda Kabupaten Kayong Utara

Tabel 2.5.5 **Jumlah Pegawai Negeri Sipil Daerah di Kabupaten Kayong Utara Menurut Jenis Kelamin dan Kecamatan, 2017**
Table **2.5.5** *Number of Local Civil Servant in Kayong Utara Regency by Distric and Sex, 2017*

Kecamatan <i>District</i>	Laki-laki <i>Male</i>	Perempuan <i>Female</i>	Jumlah <i>Total</i>	
(1)	(2)	(3)	(4)	
1. Pulau Maya	94	70	164	
2. Sukadana	598	482	1 080	
3. Simpang Hilir	209	244	453	
4. Teluk Batang	121	129	250	
5. Seponti	90	90	180	
6. Kepulauan Karimata	68	32	100	
	2017	1 180	1 047	2 227
	2016	1 186	1 040	2 226
Jumlah/Total	2015	1 347	1 144	2 491
	2014	1 302	1 088	2 390
	2013	1 189	954	2 143

Sumber/Source : Bagian Kepegawaian Setda Kabupaten Kayong Utara

Tabel 2.5.6 **Jumlah Pegawai Negeri Sipil di Kabupaten Kayong Utara Menurut Status Kepegawaian, Pendidikan, dan Eselon, 2017**
Table 2.5.6 **Number of Civil Servant in Kayong Utara Regency by Employee Status, Education and Eselon, 2017**

Status/Golongan <i>Status/Classification</i>	Eselon				Fungsional /Staf
	II	III	IV	V	
(1)	(2)	(3)	(4)	(5)	(6)
A. Pegawai Daerah	26	94	252	-	1 852
SD/MI/Sederajat	-	-	-	-	2
SLTP/MTs/Sederajat	-	-	-	-	7
SLTA/MA/Sederajat	-	15	33	-	253
D-I/D-II/D-III	-	5	12	-	602
D-IV/S-1	14	55	195	-	980
S-2	12	19	12	-	11
S-3	-	-	-	-	-
B. Pegawai Pusat
SD/MI/Sederajat
SLTP/MTs/Sederajat
SLTA/MA/Sederajat
D-I/D-II/D-III
D-IV/S-1
S-2
S-3
Jumlah/Total

Sumber/Source : Bagian Kepegawaian Setda Kabupaten Kayong Utara dan KPPN Ketapang

Tabel
Table 2.5.7

Jumlah Pegawai BUMN/BUMD di Kabupaten Kayong Utara Menurut Status Karyawan, Tingkat Pendidikan dan Jenis Kelamin, 2017¹
Number of BUMN/BUMD Employee on Kayong Utara Regency by Employee Status, Education and Sex, 2017¹

Status/Golongan <i>Status/Classification</i>	Laki-laki <i>Male</i>	Perempuan <i>Female</i>	Jumlah <i>Total</i>
(1)	(2)	(3)	(4)
A. Menurut Status Karyawan			
1. Karyawan Tetap	47	3	50
a. Pejabat Direksi	-	-	-
b. Pejabat Non Direksi	17	-	17
c. Staf	30	3	33
2. Karyawan Tidak Tetap/Honorar	31	4	35
B. Menurut Tingkat Pendidikan			
1. SD/MI/Sederajat	-	-	-
2. SLTP/MTs/Sederajat	-	-	-
3. SLTA/MA/Sederajat	26	-	26
4. D-I/D-II	1	-	1
5. D-III/D-IV/S-1	52	6	58
6. S-2/S-3	-	-	-

Sumber/Source : Instansi Terkait BUMN/BUMD

Keterangan/Explanation : ¹⁾ Data tahun sebelumnya

Tabel 2.5.8 Jumlah Personil TNI/POLRI di Kabupaten Kayong Utara Menurut Jenis Kelamin, 2017
Table Number of Soldier and Police Officer on Kayong Utara Regency by Sex, 2017

Pangkat Grade	Laki-laki Male	Perempuan Female	Jumlah Total
(1)	(2)	(3)	(4)
A. TNI
1. Perwira Tinggi
2. Perwira Menengah
3. Perwira Pertama
4. Bintara
5. Tamtama
B. POLRI	219	4	223
1. Perwira Tinggi	-	-	-
2. Perwira Menengah	3	-	3
3. Perwira Pertama	32	-	32
4. Bintara	184	4	188
5. Tamtama	-	-	-
Jumlah/Total	2017
	2016	248	3
	2015	61	-
	2014	64	-
	2013	65	-

Sumber/Source: POLRES Kayong Utara dan KORAMIL 1203 Kayong Utara

Tabel 2.5.9 Jumlah Personil TNI/POLRI di Kabupaten Kayong Utara Menurut Kelompok Umur, 2017
Table 2.5.9 Number of Soldier and Police Officer on Kayong Utara Regency by Age Group, 2017

Kelompok Umur (Tahun) <i>Age Group (Years)</i>	TNI <i>Soldier</i>	POLRI <i>Police Officer</i>	Jumlah <i>Total</i>
(1)	(2)	(3)	(4)
< 21	...	7	...
21 - 25	...	47	...
26 - 30	...	19	...
31 - 35	...	63	...
36 - 40	...	46	...
41 - 45	...	9	...
46 - 50	...	9	...
51 - 55	...	15	...
56 - 60	...	8	...
60 >	...	-	...
Jumlah/Total	...	223	...

Sumber/Source: POLRES Kayong Utara dan KORAMIL 1203 Kayong Utara

Tabel 2.5.10 **Banyaknya Personil TNI/POLRI yang Bertugas di Kecamatan, 2017**
Table **Number of Soldier and Police Officer which in District, 2017**

Kecamatan <i>District</i>	TNI <i>Soldier</i>		POLRI <i>Police Officer</i>		Jumlah <i>Total</i>	
	L	P	L	P		
(1)	(4)	(5)	(6)	(7)	(8)	
1. Pulau Maya	13	-	...	
2. Sukadana	21	-	...	
3. Simpang Hilir	16	-	...	
4. Teluk Batang	15	-	...	
5. Seponti	14	-	...	
6. Kepulauan Karimata	-	-	...	
	2017	79	-	...
Jumlah/Total	2016	34	-	74	-	108
	2015	31	-	30	-	61

Sumber/Source: POLRES Kayong Utara dan KORAMIL 1203 Kayong Utara

Tabel
Table 2.6

**Banyaknya Peserta Jaminan Kesehatan Nasional (JKN) Kartu
Indonesia Sehat (KIS) Kabupaten Kayong Utara, 2017**
*Number of National Health Insurance – Indonesian Health
Card Participants, 2017*

Bulan <i>Month</i>	Penerima Bantuan Iuran APBN <i>State Budget Beneficiaries</i>	Pekerja Penerima Upah <i>Wage Recipient Workers</i>	Bukan Pekerja <i>Not Worker</i>
(1)	(2)	(3)	(4)
1. Januari	46 162	8 464	285
2. Februari	46 267	8 526	284
3. Maret	46 267	8 556	287
4. April	46 267	8 612	288
5. Mei	46 267	8 637	294
6. Juni	46 267	8 702	299
7. Juli	46 267	8 769	304
8. Agustus	46 267	8 798	303
9. September	46 267	8 871	303
10. Oktober	46 267	8 903	302
11. November	46 267	8 889	309
12. Desember	46 267	8 964	321
Jumlah/Total	46 267	8 964	321

bersambung/to be continued

Lanjutan Tabel /Continued Table 2.6

Bulan <i>Month</i>	Peserta Bukan Penerima Upah <i>Not Wage Recipients</i>	Penerima Bantuan Iuran APBD <i>Regional Budget Beneficiaries</i>	Jumlah <i>Total</i>
(1)	(5)	(6)	(7)
1. Januari	5 138	36 422	96 471
2. Februari	5 118	36 883	97 078
3. Maret	5 238	37 065	97 413
4. April	5 365	37 379	97 911
5. Mei	5 455	37 468	98 121
6. Juni	5 461	37 754	98 483
7. Juli	5 788	37 866	98 994
8. Agustus	5 839	38 104	99 311
9. September	5 926	38 386	99 753
10. Oktober	6 093	38 495	100 060
11. November	6 002	38 509	99 976
12. Desember	6 187	38 800	100 539
Jumlah/Total	6 187	38 800	100 539

Sumber/Source: BPJS Kesehatan Kabupaten Kayong Utara

BAB III

Penduduk & Tenaga Kerja

Population & Employment

Jumlah Penduduk* (jiwa), 2017

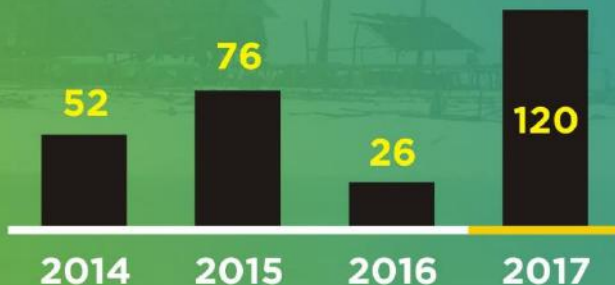
Population (people), 2017*



**) Proyeksi (Projection)*

Jumlah Pencari Kerja Teraftar (jiwa)

*Number of
Registered
Job Seeker
(people)*



BAB III. PENDUDUK DAN KETENAGAKERJAAN

Chapter III. POPULATION AND EMPLOYMENT

Penduduk

Jumlah penduduk Kabupaten Kayong Utara pada tahun 2017 sebanyak 109.101 jiwa, yang terdiri dari 50,88% laki-laki dan 49,12% perempuan. Rasio jenis kelamin penduduk Kabupaten Kayong Utara sebesar 104. Hal ini berarti penduduk Kabupaten Kayong Utara didominasi penduduk laki-laki (tabel 3.1.2).

Berdasarkan kelompok umur, penduduk Kabupaten Kayong Utara didominasi oleh penduduk berusia 0-14 tahun.

Kepadatan penduduk Kabupaten Kayong Utara sebesar 23,88 jiwa/km². Dari enam kecamatan di Kabupaten Kayong Utara, kecamatan paling padat penduduk yaitu Kecamatan Teluk Batang, dan kecamatan paling renggang yaitu Kecamatan Kepulauan Karimata (tabel 3.1.1).

Ketenagakerjaan

Pada tahun 2017, terdapat 120 orang pencari kerja terdaftar, terdiri dari 75% laki-laki dan 25% perempuan.

Population

The population of Kayong Utara Regency in 2017 is 109.101 people, consists of 50,88% males and 49,12% females. The sex ratio of Kayong Utara Regency was 104. This means the population of Kayong Utara Regency dominated by males (table 3.1.2).

Based on age group, the population of Kayong Utara dominated by 0-14 year-old people.

The population density in Kayong Utara Regency was about 23,88 people per Km². From six districts, the most densely populated area was Teluk Batang District, and the least densely populated area was Kepulauan Karimata District (table 3.1.1).

Employment

In 2017, there was 120 registered labour force who looking for job, consist of 75% males and 25% females.

Jumlah pencari kerja terdaftar tamatan SLTA merupakan jumlah pencari kerja terbanyak yaitu mencapai 60,83 persen. Sedangkan pencari kerja terdaftar yang terendah merupakan tidak/belum tamat SD sebesar 0,83 persen (tabel 3.2.2). Selama tahun 2017, jumlah pencari kerja terdaftar paling banyak terdapat pada bulan September, yaitu sebanyak 37 orang.

Pada tahun 2017, terdapat 386 perusahaan dan 51.171 orang pekerja, yang terdiri dari 51.169 orang pekerja WNI dan 2 orang pekerja WNA. Jika dirinci menurut lapangan usaha, lapangan usaha yang menyerap tenaga kerja paling banyak adalah sektor pertanian, perkebunan, kehutanan dan peternakan yaitu sebesar 66,15 persen, sedangkan lapangan usaha yang menyerap tenaga kerja paling sedikit adalah sektor jasa keuangan yaitu sebesar 0,19 persen (tabel 2.3.4).

Tingkat Partisipasi Angkatan Kerja (TPAK) di Kabupaten Kayong Utara pada tahun 2017 sebesar 59,69 persen. Sedangkan Tingkat Pengangguran Terbuka (TPT) sebesar 5,00 persen.

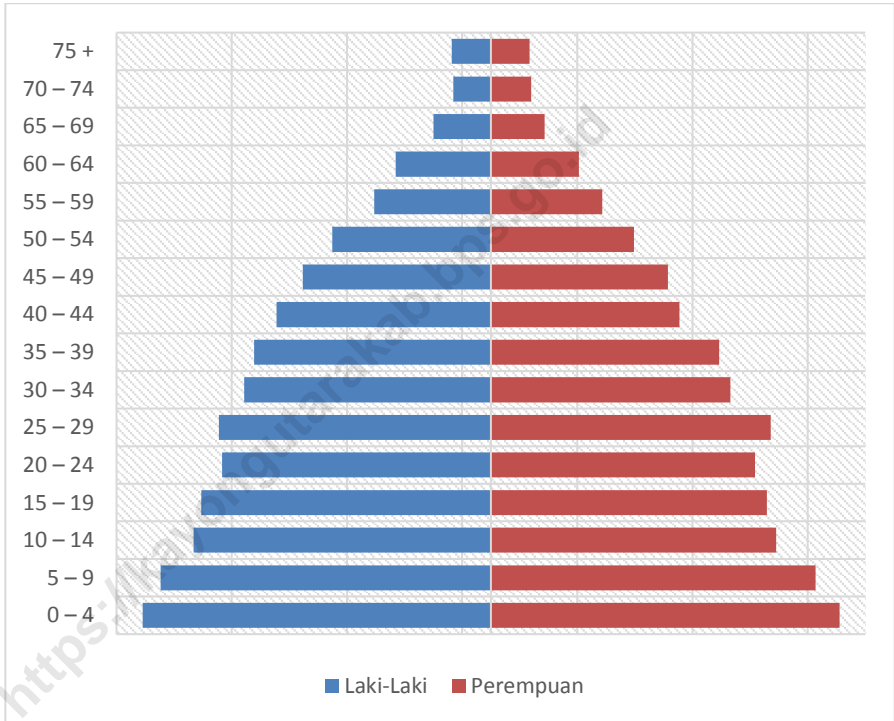
Registered job seekers which is graduated from senior high school was the highest in Kayong Utara Regency, about 60,83 percent. Meanwhile the lowest is not graduated from Junior High School, about 0,83 percent (table 3.2.2). During 2017, the highest number of registered job seekers was in September, as many as 37 people.

In 2017, there were 386 companies and 51.171 workers, consisting of 51.169 Indonesian citizens and 2 foreign workers. If broken down according to the business field, the business field that absorbs the most labor is the agriculture, plantation, forestry and livestock sector, which is 66,15 percent, while the business field that absorbs the least labor is the financial services sector, which is 0,19 percent (table 2.3.4).

Labor Force Participation Rate (LFPR) in Kayong Utara Regency in 2017 was 59,69 percent. While the open unemployment also rate in Kayong Utara Regency is 5,00 percent.

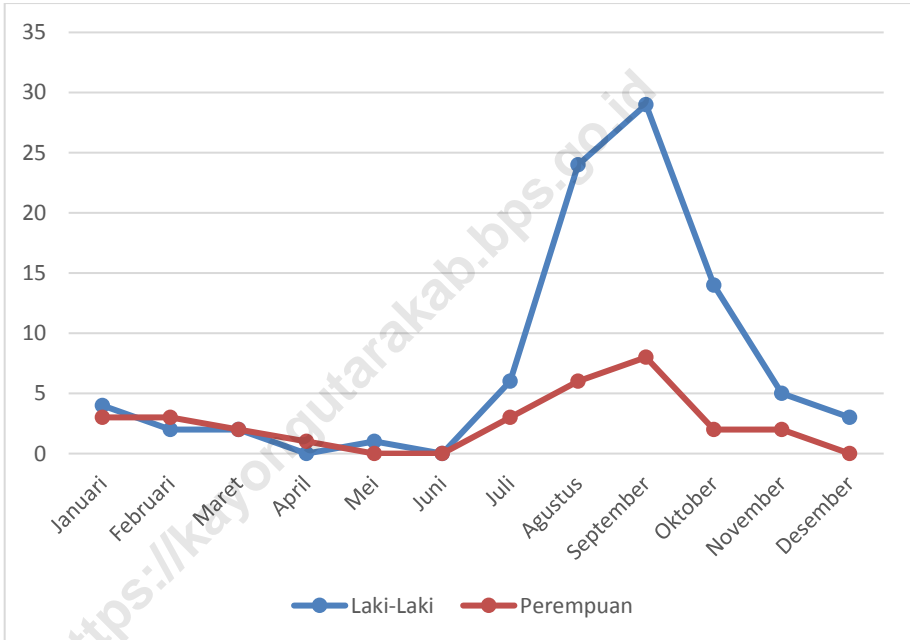
Grafik
Graph

3.1 Piramida Penduduk Kabupaten Kayong Utara, 2017
Populations Pyramid of Kayong Utara Regency, 2017



Sumber/Sources : BPS Kabupaten Kayong Utara (Proyeksi)

Grafik 3.2 Jumlah Pencari Kerja Terdaftar di Kabupaten Kayong Utara Menurut Jenis Kelamin (Orang), 2017
Graph 3.2 Number of Registered Job Seekers in Kayong Utara Regency by Sex (Person), 2017



Sumber/Source : Dinas Nakertrans Kabupaten Kayong Utara

Tabel 3.1.1 Luas Wilayah, Jumlah Penduduk, dan Kepadatan Penduduk Kabupaten Kayong Utara Menurut Kecamatan, 2017
Area, Population, and Population Density of Kayong Utara Regency by District, 2017

Kecamatan <i>District</i>	Luas <i>Area</i>		Jumlah Penduduk <i>Population</i>		Kepadatan Penduduk <i>Population Density (Jiwa/Km²)</i>	
	Km ²	%	Jiwa	%		
(1)	(2)	(3)	(4)	(5)	(6)	
1. Pulau Maya	1 105,30	24,20	15 130	13,87	13,69	
2. Sukadana	517,33	11,32	24 743	22,68	47,83	
3. Simpang Hilir	2 031,09	44,46	32 565	29,85	16,03	
4. Teluk Batang	213,82	4,68	21 601	19,80	101,02	
5. Seponti	417,74	9,14	11 551	10,59	27,65	
6. Kep. Karimata	282,97	6,19	3 511	3,22	12,41	
Jumlah/ <i>Total</i>	2017	4 568,26	100,00	109 101	100,00	23,88
	2016	4 568,26	100,00	107 268	100,00	23,48
	2015	4 568,26	100,00	105 477	100,00	23,09
	2014	4 568,26	100,00	103 282	100,00	22,61
	2013	4 568,26	100,00	101 529	100,00	22,22

Sumber/Source : BPS Kabupaten Kayong Utara (Proyeksi) dan Undang-Undang Nomor 06 Tahun 2007

Tabel 3.1.2 Jumlah Penduduk Kabupaten Kayong Utara Menurut Kecamatan dan Jenis Kelamin, 2017
Table 3.1.2 *Populaton of Kayong Utara Regency by District and Sex, 2017*

Kecamatan <i>District</i>	Penduduk (Jiwa)			Rasio Jenis Kelamin <i>Sex Ratio</i>
	Laki-Laki <i>Male</i>	Perempuan <i>Female</i>	Jumlah <i>Total</i>	
(1)	(2)	(3)	(4)	(5)
1. Pulau Maya	6 664	8 466	15 130	79
2. Sukadana	12 948	11 795	24 743	110
3. Simpang Hilir	17 901	14 664	32 565	122
4. Teluk Batang	10 463	11 138	21 601	94
5. Seponti	5 552	5 999	11 551	93
6. Kep. Karimata	1 982	1 529	3 511	130
Jumlah/Total	55 510	53 591	109 101	104
	2016	54 578	52 690	107 268
	2015	53 672	51 805	105 477
	2014	52 406	50 876	103 282
	2013	51 581	49 948	101 529

Sumber/Source : BPS Kabupaten Kayong Utara (Proyeksi)

Tabel 3.1.3 Jumlah Penduduk Kabupaten Kayong Utara Menurut Kelompok Umur dan Jenis Kelamin (Jiwa), 2017
 Population of Kayong Utara Regency by Age Group and Sex (People), 2017

Kelompok Umur <i>Age Group</i>	Laki-laki <i>Male</i>	Perempuan <i>Female</i>	Laki-laki dan Perempuan <i>Male and Female</i>
(1)	(2)	(3)	(4)
0 – 4	6 046	6 055	12 101
5 – 9	5 736	5 634	11 370
10 – 14	5 159	4 953	10 112
15 – 19	5 031	4 790	9 821
20 – 24	4 668	4 587	9 255
25 – 29	4 721	4 859	9 580
30 – 34	4 283	4 159	8 442
35 – 39	4 110	3 965	8 075
40 – 44	3 721	3 274	6 995
45 – 49	3 268	3 075	6 343
50 – 54	2 755	2 481	5 236
55 – 59	2 027	1 931	3 958
60 – 64	1 656	1 529	3 185
65 – 69	999	930	1 929
70 – 74	651	696	1 347
75 +	679	673	1 352
<hr/>			
2017	55 510	53 591	109 101
2016	54 578	52 690	107 268
Jumlah/Total	2015	53 672	51 805
	2014	52 406	50 876
	2013	51 581	49 948
			101 529

Sumber/Source : BPS Kabupaten Kayong Utara (Proyeksi)

Tabel 3.1.4 **Jumlah Penduduk Kabupaten Kayong Utara yang Tercatat di Kantor Catatan Sipil Menurut Kecamatan, 2017**
Table 3.1.4 *Populaton of Kayong Utara Regency Based on Civil Registry Office by District, 2017*

Kecamatan <i>District</i>	Laki-Laki <i>Male</i>	Perempuan <i>Female</i>	Jumlah <i>Total</i>
(1)	(2)	(3)	(4)
1. Pulau Maya	8 916	8 259	17 175
2. Sukadana	13 253	12 589	25 842
3. Simpang Hilir	18 155	16 921	35 076
4. Teluk Batang	14 335	13 474	27 809
5. Seponti	7 028	6 375	13 403
6. Kepulauan Karimata	2 142	2 059	4 201
Jumlah/Total	63 829	59 677	123 506

Sumber/Source : Dinas Kependudukan dan Pencatatan Sipil Kabupaten Kayong Utara

Tabel 3.2.1 Jumlah Pencari Kerja Terdaftar di Kabupaten Kayong Utara Menurut Jenis Kelamin (Orang), 2017
Table 3.2.1 Number of Registered Job Seekers in Kayong Utara Regency by Sex (Person), 2017

Bulan <i>Month</i>	Laki-laki <i>Male</i>	Perempuan <i>Female</i>	Laki-laki dan Perempuan <i>Male and Female</i>
(1)	(2)	(3)	(4)
1 Januari	4	3	7
2 Februari	2	3	5
3 Maret	2	2	4
4 April	-	1	1
5 Mei	1	-	1
6 Juni	-	-	-
7 Juli	6	3	9
8 Agustus	24	6	30
9 September	29	8	37
10 Oktober	14	2	16
11 November	5	2	7
12 Desember	3	-	3
2017	90	30	120
2016	14	12	26
Jumlah/Total 2015	48	28	76
2014	27	25	52
2013	136	158	294

Sumber/Source : Dinas Nakertrans Kabupaten Kayong Utara

Tabel 3.2.2 **Jumlah Pencari Kerja di Kabupaten Kayong Utara Menurut Pendidikan dan Jenis Kelamin (Orang), 2017**
Table **3.2.2** *Number of Registered Job Seekers in Kayong Utara Regency by Education and Sex (People), 2017*

Bulan Month	Tidak/Belum Tamat SD <i>Not Graduated</i>		SD <i>Elementary</i>		SLTP <i>Junior High</i>		SLTA <i>Senior High</i>		
	L/M	P/F	L/M	P/F	L/M	P/F	L/M	P/F	
	(1)	(2)	(3)	(4)	(5)	(6)	(7)	(8)	(9)
Januari	-	-	-	-	-	-	-	-	-
Februari	-	-	-	-	-	-	2	-	-
Maret	-	-	-	-	-	-	-	-	-
April	-	-	-	-	-	-	-	-	-
Mei	-	-	-	-	-	-	-	-	-
Juni	-	-	-	-	-	-	-	-	-
Juli	-	-	-	-	-	-	3	-	-
Agustus	-	-	1	-	-	-	16	3	-
September	-	-	1	-	-	-	25	6	-
Oktober	-	-	-	-	1	-	11	2	-
November	1	-	-	-	1	-	2	1	-
Desember	-	-	-	-	-	-	2	-	-
Jumlah/ Total	2017	1	-	2	-	2	-	61	12
	2016	-	-	-	-	1	-	7	2
	2015	-	-	-	-	2	1	21	19
	2014	-	-	-	-	-	-	11	9
	2013	-	-	-	-	-	-	13	10

bersambung/to be continued

Lanjutan Tabel/Continued Table 3.2.2

Bulan Month	Akademi (DI-DIII) Diploma		Sarjana (DIV/S1/lebih) Degree		Jumlah Total		
	L/M	P/F	L/M	P/F	L/M	P/F	
(1)	(10)	(11)	(12)	(13)	(14)	(15)	
Januari	4	2	-	1	4	3	
Februari	-	-	-	3	2	3	
Maret	2	-	-	2	2	2	
April	-	-	-	1	-	1	
Mei	1	-	-	-	1	-	
Juni	-	-	-	-	-	-	
Juli	-	1	3	2	6	3	
Agustus	4	1	3	2	24	6	
September	1	1	2	1	29	8	
Oktober	-	-	2	-	14	2	
November	-	1	1	-	5	2	
Desember	1	-	-	-	3	-	
Jumlah/Total	2017	13	6	11	12	90	30
	2016	-	4	6	6	14	12
	2015	4	4	13	12	48	28
	2014	3	4	13	12	27	25
	2013	47	62	76	86	136	158

Sumber/Source : Dinas Nakertrans Kabupaten Kayong Utara

Tabel 3.2.3 Jumlah Paket Pelatihan pada Kursus Latihan Kerja di Kabupaten Kayong Utara, 2017¹
Table 3.2.3 Number Set of Training on Job Training Course in Kayong Utara Regency, 2017¹

Jenis Pelatihan <i>Kind of Job Training</i>	Institusional <i>Institutional</i>	Non Institusional <i>Uninstitutional</i>	
(1)	(2)	(3)	
1 Montir Sepeda Motor	-	-	
2 Instalasi Penerangan	-	-	
3 Montir Radio	-	-	
4 Menjahit	-	-	
5 Mobil Bensin	-	-	
6 Prosessing Minyak Jarak	-	-	
7 Peternakan/Perikanan	-	-	
8 Tukang Kayu/Meubelair	-	-	
9 Baby Sitter	-	-	
10 Montir Televisi	-	-	
11 Tekmek	-	-	
12 Operator Komputer	-	-	
13 Teknisi Komputer	16	-	
14 Tata Rias	16	-	
15 Wira Usaha	120	-	
16 Lainnya	-	-	
	2017¹	152	-
	2016	152	-
Jumlah/Total	2015 ¹	16	60
	2014 ¹	16	60
	2013	16	60

Sumber/Source : Dinas Nakertrans Kabupaten Kayong Utara
 Keterangan/Explanation : ¹) Data Tahun Sebelumnya

Tabel 3.2.4 Jumlah Perusahaan dan Pekerja di Kabupaten Kayong Utara Menurut Lapangan Usaha, 2017
Number of Establishment and Employee in Kayong Utara Regency by Industrial Origin, 2017

Lapangan Usaha <i>Establishment Sector</i>	Jumlah Perusahaan <i>Number of Establishment</i>	Pekerja WNI <i>Domestic Employee</i>	Pekerja WNA <i>Foreign Employee</i>	Jumlah Pekerja <i>Number of Employee</i>	
(1)	(2)	(3)	(4)	(5)	
1. Pertanian, Perkebunan, Kehutanan & Peternakan	15	33 847	1	33 848	
2. Pertambangan & Penggalian	19	675	-	675	
3. Industri Pengolahan	39	409	-	409	
4. Listrik, Gas & Air	152	3 010	-	3 010	
5. Konstruksi/Bangunan	5	315	-	315	
6. Perdagangan	118	3 912	-	3 912	
7. Perhubungan/ Angkutan	16	1 138	-	1 138	
8. Jasa Keuangan	15	99	-	99	
9. Jasa Kemasyarakatan	7	7 764	1	7 765	
	2017	386	51 169	2	51 171
	2016	565	51 359	1	51 360
Jumlah/Total	2015 ¹	356	14 298	1	14 298
	2014	356	14 298	1	14 298
	2013 ¹	312	8 343	1	8 336

Sumber/Source : Dinas Nakertrans Kabupaten Kayong Utara

Keterangan/Explanation : ¹) Data Tahun Sebelumnya

Tabel 3.2.5 Penyaluran Tenaga Kerja di Kabupaten Kayong Utara Menurut Pendidikan (Orang), 2017¹
Table 3.2.5 Number of Distributed Labour Forces in Kayong Utara Regency by Education (People), 2017¹

	Bulan <i>Month</i>	SD <i>Elementary</i>	SLTP <i>Junior High</i>	SLTA <i>Senior High</i>	Akademi & Sarjana <i>Diploma & Degree</i>	Jumlah <i>Total</i>
	(1)	(2)	(3)	(4)	(5)	(6)
1	Januari	-	-	-	1	1
2	Februari	-	-	-	-	-
3	Maret	-	-	-	-	-
4	April	-	-	-	-	-
5	Mei	-	-	-	1	1
6	Juni	-	-	-	-	-
7	Juli	-	-	1	-	1
8	Agustus	-	-	-	-	-
9	September	-	-	-	-	-
10	Oktober	-	-	-	-	-
11	November	-	1	-	6	7
12	Desember	-	-	-	-	-
	2017¹	-	1	1	8	10
Jumlah/	2016	-	1	1	8	10
Total	2015 ¹	-	-	17	25	42
	2014	-	-	17	25	42
	2013 ¹	-	-	-	-	-

Sumber/Source : Dinas Nakertrans Kabupaten Kayong Utara
 Keterangan/Explanation : ¹) Data Tahun Sebelumnya

Tabel 3.2.6 **Tingkat Partisipasi Angkatan Kerja (TPAK) dan Tingkat Pengangguran Terbuka (TPT) Kabupaten Kayong Utara, 2013-2017**
Table Labour Force Participation and Open Unemployment Rate of Kayong Utara Regency, 2013-2017

Tahun <i>Year</i>	TPAK <i>LFPR</i>	TPT <i>Open Unemployment Rate</i>
(1)	(2)	(3)
2017	59,69	5,00
2015	70,43	3,76
2014	70,27	4,08
2013	70,72	4,66

Sumber/Source : Badan Pusat Statistik Kabupaten Kayong Utara, diolah

Jumlah Angkatan Kerja dan Bukan Angkatan Kerja Penduduk Usia 15 Tahun Ke Atas Kabupaten Kayong Utara (Orang), 2013-2017
Tabel 3.2.7 *Number of Labour Force and Economically Inactive of 15 Year-Old and Above in Kayong Utara Regency (People), 2013-2017*

Tahun <i>Year</i>	Angkatan Kerja/ <i>Labour Force</i>			Bukan Angkatan Kerja <i>Economically Inactive</i>
	Bekerja <i>Empoyed</i>	Pengangguran <i>Unemployed</i>	Jumlah <i>Total</i>	
(1)	(2)	(3)	(4)	(5)
2017	42 986	2 262	45 248	30 551
2015	49 278	1 927	51 205	21 497
2014	47 860	2 038	49 898	21 113
2013	44 009	2 150	46 159	19 110

Sumber/*Source* : Badan Pusat Statistik Kabupaten Kayong Utara, diolah

Tabel 3.2.8 **Upah Minimum Kabupaten Kayong Utara (Rupiah), 2013-2017**
Table 3.2.8 *Minimum Payment of Kayong Utara Regency (Rupiah), 2013-2017*

Tahun <i>Year</i>	Upah Minimum Kabupaten (UMK) <i>Minimum Payment</i>
(1)	(2)
2017	2 130 300
2016	1 967 975
2015	1 765 000
2014	1 600 000
2013	1 375 000

Sumber/Source : Dinas Nakertrans Kabupaten Kayong Utara

Tabel 3.2.9 Jumlah Rumah Tangga Transmigran di Kabupaten Kayong Utara Menurut Kecamatan dan Lokasi, 2017
 Number of Transmigrant Household in Kayong Utara Regency by District and Location, 2017

Kecamatan <i>District</i>	Lokasi <i>Location</i>	Kepala Keluarga <i>Household</i>	Orang <i>Person</i>	
(1)	(2)	(3)	(4)	
1. Pulau Maya	Desa Kamboja	250	978	
	Desa Satai Lestari SP.2	220	781	
	Desa Tanjung Satai SP.3	150	541	
1. Sukadana	Desa Sedahan	200	734	
	Desa Simpang Tiga	150	575	
2. Simpang Hilir	Desa Rantau Panjang SP.1	300	1 108	
	Desa Rantau Panjang SP.2	280	1 028	
	Desa Medan Jaya	155	562	
	Desa Pemangkat	155	579	
	Desa Penjalaan	450	1 956	
	Desa Sei. Mata Mata SP.3	100	407	
	Desa Sei. Mata Mata SP.4	300	1 117	
	Desa Banyu Abang	246	1 222	
3. Teluk Batang	Desa Alur Bandung (fuso/sudah tidak dihuni)	150	616	
	Desa Seponti Jaya	534	2 394	
4. Seponti	Desa Telaga Arum	456	2 221	
	Desa Wonorejo	421	1 521	
	Desa Podorukun	472	2 076	
	Desa Sei. Sepeti	1 114	4 284	
5. Kep. Karimata	-	-	-	
		2017	4 989	5 773
		2016	2 510	9 631
Jumlah/Total		2015	5 654	22 983
		2014	5 653	22 983 ^r
		2013	750	2 744

Sumber/Source : Dinas Nakertrans Kabupaten Kayong Utara

Keterangan/Explanation : ^r) Angka Revisi

BAB IV

Sosial

Social

Fasilitas Kesehatan, 2017

Health Facility, 2017

0 Rumah Sakit
Hospital

8 Puskesmas
Public Health Center

29 Pustu
Pub. Health Sub-Center

1 Klinik Bersalin
Maternity Clinic

2 Balai Pengobatan
Clinic

6 Apotek & Toko Obat
Pharmacy & Drug Store

Indeks Pembangunan Manusia, 2017

Human Development Index, 2017



67,46

AHH
LE



11,78

HLS
EYS



5,85

RLS
MYS



7.434

PPP (Rp)
PPP (IDR)



61,52

IPM
HDI

BAB IV. SOSIAL

Chapter IV. SOCIAL

Pendidikan

Pada tahun 2017 terdapat 218 sekolah yang terdiri dari 37 TK, 104 SD, 10 MI, 39 SMP, 7 MTs, 13 SMU, 3 MA, dan 5 SMK di Kabupaten Kayong Utara, dengan jumlah guru dan murid sebanyak 2.137 guru dan 19.863 murid. Dari 218 sekolah tersebut, 75,69 persen merupakan sekolah negeri dan 24,31 persen merupakan sekolah swasta (tabel 4.1.1).

Angka Partisipasi Kasar (APK) adalah proporsi anak sekolah pada suatu jenjang tertentu terhadap penduduk pada kelompok usia tertentu. APK digunakan untuk menunjukkan tingkat partisipasi penduduk secara umum pada suatu tingkat pendidikan. APK yang tinggi menunjukkan tingginya tingkat partisipasi sekolah, tanpa memperhatikan ketepatan usia sekolah pada jenjang pendidikannya. Jika nilai APK mendekati atau lebih dari 100 persen menunjukkan bahwa ada penduduk yang sekolah belum mencukupi umur dan atau melebihi umur yang seharusnya.

Education

In 2017 there were 218 schools consisting of 37 kindergartens, 104 ELEM, 10 islamic ELEM, 39 JR HS, 7 Islamic JR HS, 13 SHS, 3 Islamic SHS, and 5 vocational schools in Kayong Utara Regency, with 2.137 teachers and 19.863 students. From 218 schools, 75,69 percent are public schools and 24,31 percent are private schools (table 4.1.1).

Gross Enrollment Rate (GER) is the proportion of school children at a certain level of population in a particular age group. The GER is used to indicate the general level of population participation at an educational level. A high GER indicates a high level of school participation, regardless of the accuracy of school age at the level of education. If the GER value is approaching or more than 100 percent, it indicates that there are residents whose schools are not sufficiently old and / or who are more than they should be.

Hal ini juga dapat menunjukkan bahwa wilayah tersebut mampu menampung penduduk usia sekolah lebih dari target yang sesungguhnya.

APK Kabupaten Kayong Utara tahun 2017 untuk jenjang SD/MI, SMP/MTs, dan SMA/MA/SMK berturut-turut adalah 112,67, 84,98, dan 77,31.

Kesehatan

Banyaknya tenaga medis di Kabupaten Kayong Utara tahun 2017 sebanyak 366 orang, dan didominasi oleh perawat sebanyak 165 orang dan bidan sebanyak 96 orang.

Pada tahun 2017, di Kabupaten Kayong Utara terdapat 8 puskesmas, 29 pustu, 145 posyandu, 1 klinik bersalin, 2 balai pengobatan, 4 apotek, dan 2 toko obat (tabel 4.2.2, 4.2.3, 4.2.6, dan 4.2.8).

Jumlah kasus penyakit menular terbanyak di Kabupaten Kayong Utara pada tahun 2017 yaitu penyakit ISPA/Pneumonia sebanyak 13.868 kasus diikuti dengan diare sebanyak 2.913 kasus (tabel 4.3.5).

This can also indicate that the region is able to accommodate school-age residents more than the real target.

GER of Kayong Utara Regency in 2017 for ELEM, JR HS, and SHS/vocational school are 112,67, 84,98 and 77,31 respectively.

Health

The number of medics in Kayong Utara Regency in 2017 was 366 people, and was dominated by nurses as many as 165 people and midwives as many as 96 people. In 2017, in Kayong Utara Regency there were 8 local government clinics, 29 local government clinic assistants, 145 post integrated cares, 1 maternity clinics, 2 treatment centers, 4 pharmacies, and 2 drug stores (tables 4.2.2, 4.2.3, 4.2.6, and 4.2. 8).

The highest number of infectious disease cases in Kayong Utara Regency in 2017 were ARI / Pneumonia as many as 13.868 cases followed by 2.913 cases of diarrhea (table 4.3.5).

Agama

Pada tahun 2017, terdapat 147 pemuka agama di Kabupaten Kayong Utara yang terdaftar di Kementerian Agama Kabupaten Kayong Utara, terdiri dari 127 da'i, 7 pastur, 8 katekis, dan 5 pendeta (tabel 4.4.2).

Berdasarkan pencatatan Kementerian Agama, penduduk Kabupaten Kayong Utara didominasi oleh pemeluk agama Islam, yaitu sebanyak 96,37%, diikuti dengan pemeluk agama Protestan sebanyak 1,43% (tabel 4.4.4).

Keamanan

Selama tahun 2017, hanya terdapat 29 tahanan dari Kabupaten Kayong Utara yang masuk di Kejaksaan Negeri Kabupaten Ketapang. Semua tahanan tersebut telah diselesaikan, yaitu dilimpahkan ke Pengadilan Negeri (tabel 4.5.1 dan 4.5.2).

POLRES Kabupaten Kayong Utara mencatat terdapat 42 kejahatan yang dilaporkan selama 2017. Kejahatan tersebut didominasi oleh pencurian yaitu sebanyak 12 kejadian.

Religion

In 2017, there were 147 religious leaders in Kayong Utara Regency who were registered in the Ministry of Religion of Kayong Utara Regency, consisting of 127 preachers, 7 pastors, 8 catechists, and 5 priests (table 4.4.2).

Based on the record of the Ministry of Religion, the population of Kayong Utara Regency was dominated by Muslims, as many as 96.37%, followed by Protestants as much as 1.43% (table 4.4.4).

Security

During 2017, there were only 29 arrested criminals from Kayong Utara Regency who entered Kejaksaan Negeri Kabupaten Ketapang. All of these arrested criminals have been completed, by delegated to the District Court (tables 4.5.1 and 4.5.2).

POLRES of Kayong Utara Regency records 42 crimes reported in 2017. The crime was dominated by theft, which was 12 incidents.

Organisasi

Jumlah organisasi kemasyarakatan (ormas) di Kayong Utara pada tahun 2017 adalah sebanyak 45 ormas. Jumlah tersebut mengalami kenaikan dibandingkan tahun sebelumnya yang hanya berjumlah 34 ormas (tabel 4.11.1).

Pada tahun 2017, terdapat sebanyak 93 klub olahraga yang tercatat oleh Dinas Kebudayaan, Pariwisata, Pemuda dan Olahraga Kabupaten Kayong Utara. Klub olahraga tersebut tersebar di 6 kecamatan, dan yang paling banyak di Kecamatan Simpang Hilir yaitu sebanyak 24 klub olahraga (tabel 4.11.4).

Organization

The number of community organizations in Kayong Utara Regency in 2017 is as many as 45 mass organizations. This amount has increased compared to the previous year which is only 34 mass organizations (table 4.11.1).

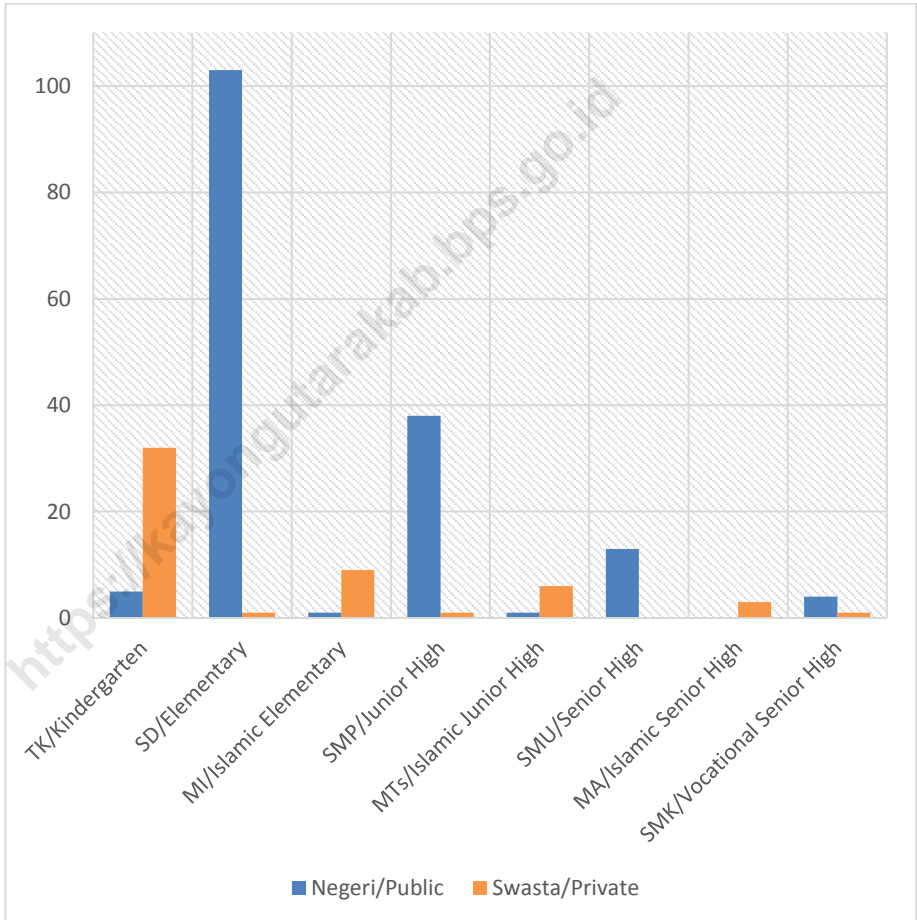
In 2017, there were 93 sports clubs recorded by the Dinas Kebudayaan, Pariwisata, Pemuda dan Olahraga Kabupaten Kayong Utara. The sports club is spread in 6 districts, and the most is in Simpang Hilir which is 24 sports clubs (table 4.11.4).

Grafik
Graph

4.1

Banyaknya Sekolah di Kabupaten Kayong Utara Menurut Jenis Sekolah, 2017

Number of Schools in Kayong Utara Regency by Type of School, 2017



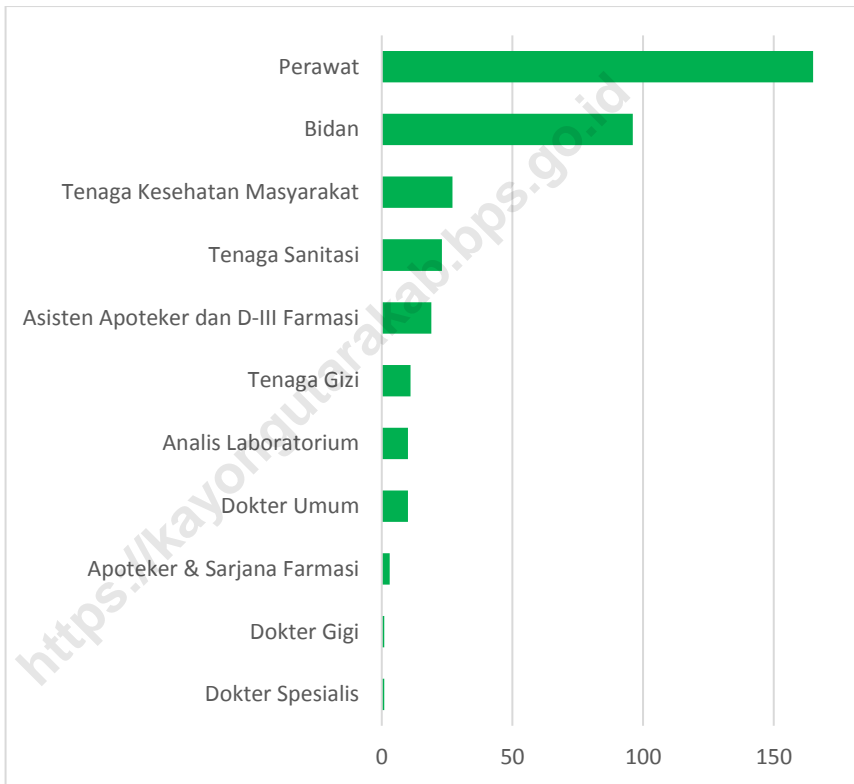
Sumber/Sources : Dinas Pendidikan Kabupaten Kayong Utara dan Kementerian Agama Kabupaten Kayong Utara

Grafik
Graph

4.2

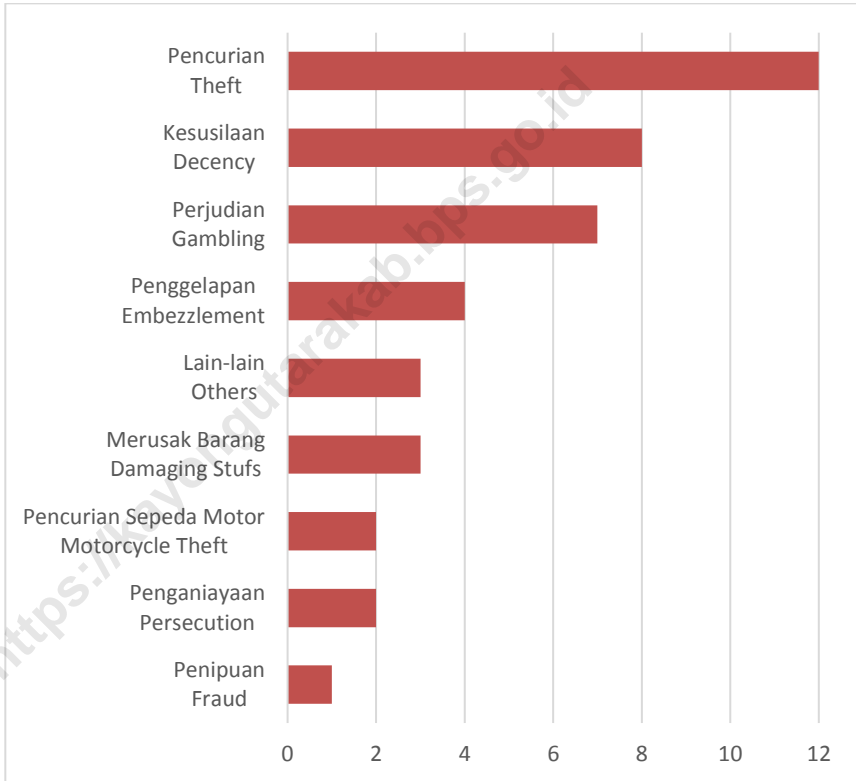
Banyaknya Tenaga Kesehatan di Kabupaten Kayong Utara Menurut Penempatannya, 2017

Number of Medic in Kayong Utara Regency by Assignment, 2017



Sumber/Source : Dinas Kesehatan dan KB Kabupaten Kayong Utara

Grafik 4.3 Jumlah Kejahatan yang Dilaporkan di Kabupaten Kayong Utara Menurut Jenis Kejahatan, 2017
Graph *Number of Crimes/Offences which Reports in Kayong Utara Regency by Type, 2017*



Sumber/Source : POLRES Kabupaten Kayong Utara

Tabel 4.1.1 **Banyaknya Sekolah, Guru, dan Murid di Kabupaten Kayong Utara Menurut Jenis Sekolah, 2017**
Table 4.1.1 Number of Schools, Teachers, and Students in Kayong Utara Regency by Type of School, 2017

Jenis Sekolah <i>Type of School</i>	Sekolah <i>School</i>	Guru <i>Teacher</i>	Murid <i>Student</i>
(1)	(2)	(3)	(4)
1. TK/Kindergarten	37	229	2 466
2. SD/Elementary	104	976	14 166
3. MI/Islamic Elementary	10	105	1 076
4. SMP/Junior High	39	411	5 862
5. MTs/Islamic Junior High	7	83	635
6. SMU/Senior High	13	218	3 723
7. MA/Islamic Senior High	3	38	195
8. SMK/Vocational Senior High	5	77	1 144
	2017	218	2 137
	2016	...	27 606
Jumlah/Total	2015	215	1 844 ¹
	2014	209	20 285
	2013	236	26 848

Sumber/Source : Dinas Pendidikan Kabupaten Kayong Utara, Kementerian Agama Kabupaten Kayong Utara, dan Dinas Pendidikan Provinsi Kalimantan Barat

Keterangan/Explanation : ¹) Tidak termasuk guru TK dan SMK

Tabel 4.1.2 Banyaknya Sekolah Negeri, Guru dan Murid di Kabupaten Kayong Utara Menurut Jenis Sekolah, 2017
Number of Public Schools, Teachers, and Students in Kayong Utara Regency by Type of School, 2017

Jenis Sekolah <i>Type of School</i>	Sekolah <i>School</i>	Guru <i>Teacher</i>	Murid <i>Student</i>	
(1)	(2)	(3)	(4)	
1. TK/Kindergarten	5	33	289	
2. SD/Elementary	103	968	14 080	
3. MI/Islamic Elementary	1	22	283	
4. SMP/Junior High	38	404	5 712	
5. MTs/Islamic Junior High	1	16	52	
6. SMU/Senior High	13	
7. MA/Islamic Senior High	-	-	-	
8. SMK/Vocational Senior High	4	
Jumlah/Total	2017 2016 2015 2014 2013	165 ... 162 160 157 1 642 ¹ 1 385 1 745	... 24 752 22 801 24 854 23 782

Sumber/*Source* : Dinas Pendidikan Kabupaten Kayong Utara, Kementerian Agama Kabupaten Kayong Utara, dan Dinas Pendidikan Provinsi Kalimantan Barat

Keterangan/*Explanation* : ¹⁾ Tidak termasuk guru TK dan SMK

Tabel 4.1.3 Banyaknya Sekolah Swasta, Guru dan Murid di Kabupaten Kayong Utara Menurut Jenis Sekolah, 2017
Number of Private Schools, Teachers, and Students in Kayong Utara Regency by Type of School, 2017

Jenis Sekolah <i>Type of School</i>	Sekolah <i>School</i>	Guru <i>Teacher</i>	Murid <i>Student</i>
(1)	(2)	(3)	(4)
1. TK/Kindergarten	32	196	2 177
2. SD/Elementary	1	8	86
3. MI/Islamic Elementary	9	83	793
4. SMP/Junior High	1	7	150
5. MTs/Islamic Junior High	6	67	583
6. SMU/Senior High	-
7. MA/Islamic Senior High	3	38	195
8. SMK/Vocational Senior High	1
	2017	53	...
	2016	...	2 881
Jumlah/Total	2015	53	2 499 ²
	2014	49	2 340
	2013	79	3 066

Sumber/Source : Dinas Pendidikan Kabupaten Kayong Utara dan Kementerian Agama Kabupaten Kayong Utara

Keterangan/Explanation : ¹⁾ Tidak termasuk guru TK, SD dan SMK

²⁾ Tidak termasuk murid SD

Tabel 4.1.4 Banyaknya Taman Kanak-Kanak di Kabupaten Kayong Utara Menurut Kecamatan, 2017
Table 4.1.4 Number of Kindergartens in Kayong Utara Regency by District, 2017

Kecamatan <i>District</i>	Negeri <i>Public</i>	Swasta <i>Private</i>	Negeri + Swasta <i>Public + Private</i>
(1)	(2)	(3)	(4)
1. Pulau Maya	1	4	5
2. Sukadana	1	6	7
3. Simpang Hilir	1	12	13
4. Teluk Batang	1	7	8
5. Seponti	1	3	4
6. Kepulauan Karimata	-	-	-
	2017	5	32
	2016	5	30
Jumlah/Total	2015	5	32
	2014	5	30
	2013	5	60

Sumber/Source: Dinas Pendidikan Kabupaten Kayong Utara

Banyaknya Kelas dan Ruang Kelas Taman Kanak-Kanak di Kabupaten Kayong Utara Menurut Kecamatan, 2017

Tabel 4.1.5
Table

Number of Kindergarten Classes and Classrooms in Kayong Utara Regency by District, 2017

Kecamatan <i>District</i>	Negeri <i>Public</i>		Swasta <i>Private</i>		Negeri + Swasta <i>Public + Private</i>	
	Kelas <i>Class</i>	Ruang Kelas <i>Classroom</i>	Kelas <i>Class</i>	Ruang Kelas <i>Classroom</i>	Kelas <i>Class</i>	Ruang Kelas <i>Classroom</i>
(1)	(2)	(3)	(4)	(5)	(6)	(7)
1. Pulau Maya	2	2	7	5	9	7
2. Sukadana	3	2	15	15	18	17
3. Simpang Hilir	2	2	23	16	25	18
4. Teluk Batang	3	2	26	12	29	14
5. Seponti	4	4	6	3	10	7
6. Kepulauan Karimata	-	-	-	-	-	-
2017	14	12	77	51	91	63
2016	10	15	62	62	72	77
2015	10	...	56	...	66	...
2014	10	14	10	10	20	24
2013	10	10	10	120	20	130

Sumber/Source : Dinas Pendidikan Kabupaten Kayong Utara

Tabel 4.1.6 **Banyaknya Murid, Guru, dan Rasio Murid Terhadap Guru Taman Kanak-Kanak di Kabupaten Kayong Utara Menurut Kecamatan, 2017**
Number of Students, Teachers, and Ratio of Student to Teacher in Kindergarten by District, 2017

Kecamatan <i>District</i>	Negeri <i>Public</i>			Swasta <i>Private</i>			
	Murid <i>Student</i>	Guru <i>Teacher</i>	Rasio <i>Ratio</i>	Murid <i>Student</i>	Guru <i>Teacher</i>	Rasio <i>Ratio</i>	
(1)	(2)	(3)	(4)	(5)	(6)	(7)	
1. Pulau Maya	24	2	12	193	27	7	
2. Sukadana	81	10	8	638	48	13	
3. Simpang Hilir	31	4	8	641	58	11	
4. Teluk Batang	40	6	7	425	38	11	
5. Seponti	80	8	10	280	25	11	
6. Kepulauan Karimata	33	3	11	-	-	-	
Jumlah/ Total	2017 2016 2015 2014 2013	289 265 151 222 259	33 34 ... 31 33	9 8 ... 7 8	2 177 1 023 897 657 1 470	196 97 ... 96 166	11 11 ... 7 9

Sumber/Source : Dinas Pendidikan Kabupaten Kayong Utara

Tabel
Table

4.1.7

Jumlah Penerimaan Murid Baru dan Kelulusan Taman Kanak-kanak (TK) di Kabupaten Kayong Utara Menurut Kecamatan, 2017

Number of New Student Admissions and Graduations in Kindergarten in Kayong Utara Regency by District, 2017

Kecamatan District	Negeri Public				Swasta Private				
	Murid Baru New Student		Kelulusan Graduation		Murid Baru New Student		Kelulusan Graduation		
	L	P	L	P	L	P	L	P	
(1)	(2)	(3)	(4)	(5)	(6)	(7)	(8)	(9)	
1. Pulau Maya	1	1	5	5	41	31	42	35	
2. Sukadana	35	28	27	31	108	106	105	123	
3. Simpang Hilir	15	19	12	12	62	74	61	64	
4. Teluk Batang	13	16	16	13	53	44	53	45	
5. Seponti	49	44	17	21	24	13	38	30	
6. Kepulauan Karimata	-	-	-	-	-	-	-	-	
Jumlah/ Total	2017	113	108	77	82	288	268	299	297
	2016	111	180	65	79	236	250	188	195
	2015 ¹	77	100	63	56	349	308	240	257
	2014	77	100	63	56	349	308	240	257
	2013	101	115	131	128	891	846	650	820

Sumber/Source : Dinas Pendidikan Kabupaten Kayong Utara

Keterangan/Explanation : ¹) Data Tahun Sebelumnya

Tabel 4.1.8 Banyaknya Sekolah Dasar (SD) di Kabupaten Kayong Utara Menurut Kecamatan, 2017
Number of Elementary Schools in Kayong Utara Regency by District, 2017

Kecamatan <i>District</i>	Negeri <i>Public</i>	Swasta <i>Private</i>	Negeri + Swasta <i>Public + Private</i>	
(1)	(2)	(3)	(4)	
1. Pulau Maya	14	-	14	
2. Sukadana	21	-	21	
3. Simpang Hilir	34	1	35	
4. Teluk Batang	16	-	16	
5. Seponti	11	-	11	
6. Kepulauan Karimata	7	-	7	
	2017	103	1	104
	2016	158	3	161
Jumlah/Total	2015	103	1	104
	2014	102	-	102
	2013	101	-	101

Sumber/Source: Dinas Pendidikan Kabupaten Kayong Utara

Tabel
Table

4.1.9

Banyaknya Kelas dan Ruang Kelas Sekolah Dasar (SD) di Kabupaten Kayong Utara Menurut Kecamatan, 2017
Number of Elementary School Classes and Classrooms in Kayong Utara Regency by District, 2017

Kecamatan <i>District</i>	Negeri <i>Public</i>		Swasta <i>Private</i>		Negeri + Swasta <i>Public + Private</i>		
	Kelas <i>Class</i>	Ruang Kelas <i>Classroom</i>	Kelas <i>Class</i>	Ruang Kelas <i>Classroom</i>	Kelas <i>Class</i>	Ruang Kelas <i>Classroom</i>	
(1)	(2)	(3)	(4)	(5)	(6)	(7)	
1. Pulau Maya	103	95	-	-	103	95	
2. Sukadana	155	155	-	-	155	155	
3. Simpang Hilir	246	243	6	6	252	249	
4. Teluk Batang	118	116	-	-	118	116	
5. Seponti	77	78	-	-	77	78	
6. Kepulauan Karimata	49	36	-	-	49	36	
Jumlah/ Total	2017	748	723	6	6	754	729
	2016	752	752
	2015	679	586	6	6	685	592
	2014	754	686	-	-	754	686
	2013	655	509	-	-	655	509

Sumber/Source : Dinas Pendidikan Kabupaten Kayong Utara

Tabel
Table **4.1.10**

Banyaknya Murid, Guru, dan Rasio Murid Terhadap Guru di Sekolah Dasar (SD) di Kabupaten Kayong Utara Menurut Kecamatan, 2017

Number of Students, Teachers, and Ratio of Student to Teacher in Elementary School in Kayong Utara Regency by District, 2017

Kecamatan <i>District</i>	Negeri <i>Public</i>			Swasta <i>Private</i>			
	Murid <i>Student</i>	Guru <i>Teacher</i>	Rasio <i>Ratio</i>	Murid <i>Student</i>	Guru <i>Teacher</i>	Rasio <i>Ratio</i>	
(1)	(2)	(3)	(4)	(5)	(6)	(7)	
1. Pulau Maya	1 931	120	16	-	-	-	
2. Sukadana	3 174	219	14	-	-	-	
3. Simpang Hilir	4 719	313	15	86	8	11	
4. Teluk Batang	2 355	156	15	-	-	-	
5. Seponti	1 353	98	14	-	-	-	
6. Kepulauan Karimata	548	62	9	-	-	-	
Jumlah/ <i>Total</i>	2017 2016 2015 2014 2013	14 080 14 198 14 637 14 970 14 974	968 ... 1 130 776 1 032	15 ... 12 19 15	86 ... - - -	8 ... - - -	11 ... - - -

Sumber/*Source* : Dinas Pendidikan Kabupaten Kayong Utara

Jumlah Penerimaan Murid Baru dan Kelulusan di Sekolah Dasar (SD) di Kabupaten Kayong Utara Menurut Kecamatan, 2017

Tabel 4.1.11
Table

Number of New Student Admissions and Graduations in Elementary School in Kayong Utara Regency by District, 2017

Kecamatan <i>District</i>	Negeri <i>Public</i>				Swasta <i>Private</i>				
	Murid Baru <i>New Student</i>		Kelulusan <i>Graduation</i>		Murid Baru <i>New Student</i>		Kelulusan <i>Graduation</i>		
	L	P	L	P	L	P	L	P	
(1)	(2)	(3)	(4)	(5)	(6)	(7)	(8)	(9)	
1. Pulau Maya	189	145	160	175	-	-	-	-	
2. Sukadana	325	283	282	272	-	-	-	-	
3. Simpang Hilir	490	410	341	364	17	13	6	8	
4. Teluk Batang	207	157	229	213	-	-	-	-	
5. Seponti	114	102	111	94	-	-	-	-	
6. Kepulauan Karimata	60	45	38	34	-	-	-	-	
Jumlah/ Total	2017	1 385	1 142	1 161	1 152	17	13	6	8
	2016	1 096	1 122
	2015 ¹	1 913	1 822	970	1 001	-	-	-	-
	2014	1 913	1 822	970	1 001	-	-	-	-
	2013	1 636	1 445	-	-	-	-

Sumber/Source : Dinas Pendidikan Kabupaten Kayong Utara

Keterangan/Explanation : ¹) Data Tahun Sebelumnya

Tabel 4.1.12 Banyaknya Madrasah Ibtidaiyah (MI) di Kabupaten Kayong Utara Menurut Kecamatan, 2017
Table 4.1.12 Number of Islamic Elementary Schools in Kayong Utara Regency by District, 2017

Kecamatan <i>District</i>	Negeri <i>Public</i>	Swasta <i>Private</i>	Negeri + Swasta <i>Public + Private</i>
(1)	(2)	(3)	(4)
1. Pulau Maya	-	3	3
2. Sukadana	1	-	1
3. Simpang Hilir	-	2	2
4. Teluk Batang	-	4	4
5. Seponti	-	-	-
6. Kepulauan Karimata	-	-	-
	2017	1	9
	2016	1	10
Jumlah/Total	2015	1	11
	2014	1	11
	2013	1	12

Sumber/Source: Dinas Pendidikan Kabupaten Kayong Utara

Banyaknya Kelas dan Ruang Kelas Madrasah Ibtidaiyah (MI) di Kabupaten Kayong Utara Menurut Kecamatan, 2017

Tabel
Table **4.1.13**

Number of Islamic Elementary School Classes and Classrooms in Kayong Utara Regency by District, 2017

Kecamatan <i>District</i>	Negeri <i>Public</i>		Swasta <i>Private</i>		Negeri + Swasta <i>Public + Private</i>		
	Kelas <i>Class</i>	Ruang Kelas <i>Classroom</i>	Kelas <i>Class</i>	Ruang Kelas <i>Classroom</i>	Kelas <i>Class</i>	Ruang Kelas <i>Classroom</i>	
(1)	(2)	(3)	(4)	(5)	(6)	(7)	
1. Pulau Maya	-	-	18	18	18	18	
2. Sukadana	13	13	-	-	13	13	
3. Simpang Hilir	-	-	12	12	12	12	
4. Teluk Batang	-	-	24	24	24	24	
5. Seponti	-	-	-	-	-	-	
6. Kepulauan Karimata	-	-	-	-	-	-	
Jumlah/ <i>Total</i>	2017	13	13	54	54	67	67
	2016	14	12	54	37	68	49
	2015	13	10	48	43	56	53
	2014	13	10	53	48	66	58
	2013	12	10	49	40	61	50

Sumber/Source : Dinas Pendidikan Kabupaten Kayong Utara

Tabel
Table **4.1.14**

Banyaknya Murid, Guru, dan Rasio Murid Terhadap Guru di Madrasah Ibtidaiyah (MI) di Kabupaten Kayong Utara Menurut Kecamatan, 2017

Number of Students, Teachers, and Ratio of Student to Teacher in Islamic Elementary School in Kayong Utara Regency by District, 2017

Kecamatan <i>District</i>	Negeri <i>Public</i>			Swasta <i>Private</i>			
	Murid <i>Student</i>	Guru <i>Teacher</i>	Rasio <i>Ratio</i>	Murid <i>Student</i>	Guru <i>Teacher</i>	Rasio <i>Ratio</i>	
(1)	(2)	(3)	(4)	(5)	(6)	(7)	
1. Pulau Maya	-	-	-	270	18	15	
2. Sukadana	283	22	13	-	-	-	
3. Simpang Hilir	-	-	-	123	17	7	
4. Teluk Batang	-	-	-	400	38	11	
5. Seponti	-	-	-	-	-	-	
6. Kepulauan Karimata	-	-	-	-	-	-	
Jumlah/ <i>Total</i>	2017 2016 2015 2014 2013	283 277 300 300 282	22 21 22 22 19	13 13 14 14 15	793 818 850 841 876	83 72 76 75 76	10 11 11 11 12

Sumber/*Source* : Dinas Pendidikan Kabupaten Kayong Utara

Jumlah Penerimaan Murid Baru dan Kelulusan di Madrasah Ibtidaiyah (MI) di Kabupaten Kayong Utara Menurut Kecamatan, 2017

Tabel 4.1.15
Table

Number of New Student Admissions and Graduations in Islamic Elementary School in Kayong Utara Regency by District, 2017

Kecamatan <i>District</i>	Negeri <i>Public</i>				Swasta <i>Private</i>			
	Murid Baru <i>New Student</i>		Kelulusan <i>Graduation</i>		Murid Baru <i>New Student</i>		Kelulusan <i>Graduation</i>	
	L	P	L	P	L	P	L	P
(1)	(2)	(3)	(4)	(5)	(6)	(7)	(8)	(9)
1. Pulau Maya
2. Sukadana
3. Simpang Hilir
4. Teluk Batang
5. Seponti
6. Kepulauan Karimata
Jumlah/	2017
<i>Total</i>	2016	20	23	21	25	70	65	72
	2015	26	16	9	12	89	67	48
	2014	26	16	9	12	78	67	51

Sumber/Source : Dinas Pendidikan Kabupaten Kayong Utara

Tabel 4.1.16 Banyaknya Sekolah Menengah Pertama (SMP) di Kabupaten Kayong Utara Menurut Kecamatan, 2017
Table *Number of Junior High Schools in Kayong Utara Regency by District, 2017*

Kecamatan <i>District</i>	Negeri <i>Public</i>	Swasta <i>Private</i>	Negeri + Swasta <i>Public + Private</i>	
(1)	(2)	(3)	(4)	
1. Pulau Maya	5	-	5	
2. Sukadana	6	-	6	
3. Simpang Hilir	13	1	14	
4. Teluk Batang	5	-	5	
5. Seponti	5	-	5	
6. Kepulauan Karimata	4	-	4	
	2017	38	1	39
	2016
Jumlah/Total	2015	36	1	37
	2014	36	1	37
	2013	35	1	36

Sumber/Source: Dinas Pendidikan Kabupaten Kayong Utara

Tabel
Table

4.1.17

Banyaknya Kelas dan Ruang Kelas Sekolah Menengah Pertama (SMP) di Kabupaten Kayong Utara Menurut Kecamatan, 2017

Number of Junior High School Classes and Classrooms in Kayong Utara Regency by District, 2017

Kecamatan <i>District</i>	Negeri <i>Public</i>		Swasta <i>Private</i>		Negeri + Swasta <i>Public + Private</i>		
	Kelas <i>Class</i>	Ruang Kelas <i>Classroom</i>	Kelas <i>Class</i>	Ruang Kelas <i>Classroom</i>	Kelas <i>Class</i>	Ruang Kelas <i>Classroom</i>	
(1)	(2)	(3)	(4)	(5)	(6)	(7)	
1. Pulau Maya	33	32	-	-	33	32	
2. Sukadana	56	56	-	-	56	56	
3. Simpang Hilir	70	69	6	6	76	75	
4. Teluk Batang	36	37	-	-	36	37	
5. Seponti	26	31	-	-	26	31	
6. Kepulauan Karimata	13	13	-	-	13	13	
Jumlah/ <i>Total</i>	2017 2016 2015 2014 2013	234 ... 210 202 188	238 ... 217 211 181	6 ... 6 3 6	6 ... 6 3 6	240 ... 216 205 194	244 ... 223 214 187

Sumber/Source : Dinas Pendidikan Kabupaten Kayong Utara

Tabel
Table **4.1.18**

Banyaknya Murid, Guru, dan Rasio Murid Terhadap Guru di Sekolah Menengah Pertama (SMP) di Kabupaten Kayong Utara Menurut Kecamatan, 2017

Number of Students, Teachers, and Ratio of Student to Teacher in Junior High School in Kayong Utara Regency by District, 2017

Kecamatan <i>District</i>	Negeri <i>Public</i>			Swasta <i>Private</i>			
	Murid <i>Student</i>	Guru <i>Teacher</i>	Rasio <i>Ratio</i>	Murid <i>Student</i>	Guru <i>Teacher</i>	Rasio <i>Ratio</i>	
(1)	(2)	(3)	(4)	(5)	(6)	(7)	
1. Pulau Maya	779	50	16	-	-	-	
2. Sukadana	1 439	90	16	-	-	-	
3. Simpang Hilir	1 698	124	14	150	7	21	
4. Teluk Batang	927	55	17	-	-	-	
5. Seponti	661	54	12	-	-	-	
6. Kepulauan Karimata	208	31	7	-	-	-	
Jumlah/ <i>Total</i>	2017	5 712	404	14	150	7	21
	2016	5 583
	2015	3 618	283	12	37	7	5
	2014	5 589	266	21	179	6	30
	2013	5 319	384	14	160

Sumber/*Source* : Dinas Pendidikan Kabupaten Kayong Utara

Jumlah Penerimaan Murid Baru dan Kelulusan di Sekolah Menengah Pertama (SMP) di Kabupaten Kayong Utara Menurut Kecamatan, 2017

Tabel 4.1.19
Table

Number of New Student Admissions and Graduations in Junior High School in Kayong Utara Regency by District, 2017

Kecamatan <i>District</i>	Negeri <i>Public</i>				Swasta <i>Private</i>				
	Murid Baru <i>New Student</i>		Kelulusan <i>Graduation</i>		Murid Baru <i>New Student</i>		Kelulusan <i>Graduation</i>		
	L	P	L	P	L	P	L	P	
(1)	(2)	(3)	(4)	(5)	(6)	(7)	(8)	(9)	
1. Pulau Maya	154	130	156	97	-	-	-	-	
2. Sukadana	235	243	239	251	-	-	-	-	
3. Simpang Hilir	314	312	246	236	36	24	24	27	
4. Teluk Batang	166	161	175	186	-	-	-	-	
5. Seponti	118	117	109	109	-	-	-	-	
6. Kepulauan Karimata	31	48	22	26	-	-	-	-	
Jumlah/ Total	2017	1 018	1 011	947	905	36	24	24	27
	2016	975	1 040	
	2015 ¹	880	873	684	741	28	30	19	32
	2014	880	873	684	741	28	30	19	32
	2013	870	944	34	35

Sumber/Source : Dinas Pendidikan Kabupaten Kayong Utara

Keterangan/Explanation : ¹) Data Tahun Sebelumnya

Tabel 4.1.20 Banyaknya Madrasah Tsanawiyah (MTs) di Kabupaten Kayong Utara Menurut Kecamatan, 2017
Number of Islamic Junior High Schools in Kayong Utara Regency by District, 2017

Kecamatan <i>District</i>	Negeri <i>Public</i>	Swasta <i>Private</i>	Negeri + Swasta <i>Public + Private</i>	
(1)	(2)	(3)	(4)	
1. Pulau Maya	-	2	2	
2. Sukadana	-	1	1	
3. Simpang Hilir	1	-	1	
4. Teluk Batang	-	3	3	
5. Seponti	-	-	-	
6. Kepulauan Karimata	-	-	-	
	2017	1	6	7
	2016	1	5	6
Jumlah/Total	2015	1	5	6
	2014	1	5	6
	2013	1	5	6

Sumber/Source: Dinas Pendidikan Kabupaten Kayong Utara

Banyaknya Kelas dan Ruang Kelas Madrasah Tsanawiyah (MTs) di Kabupaten Kayong Utara Menurut Kecamatan, 2017

Tabel
Table **4.1.21**

Number of Islamic Junior High School Classes and Classrooms in Kayong Utara Regency by District, 2017

Kecamatan <i>District</i>	Negeri <i>Public</i>		Swasta <i>Private</i>		Negeri + Swasta <i>Public + Private</i>		
	Kelas <i>Class</i>	Ruang Kelas <i>Classroom</i>	Kelas <i>Class</i>	Ruang Kelas <i>Classroom</i>	Kelas <i>Class</i>	Ruang Kelas <i>Classroom</i>	
(1)	(2)	(3)	(4)	(5)	(6)	(7)	
1. Pulau Maya	-	-	4	4	4	4	
2. Sukadana	-	-	3	3	3	3	
3. Simpang Hilir	6	6	-	-	6	6	
4. Teluk Batang	-	-	12	12	12	12	
5. Seponti	-	-	-	-	-	-	
6. Kepulauan Karimata	-	-	-	-	-	-	
Jumlah/ <i>Total</i>	2017	6	6	19	19	25	25
	2016	5	5	21	18	26	23
	2015	6	6	21	20	27	26
	2014	6	6	19	18	25	24
	2013	6	6	18	17	24	23

Sumber/*Source* : Dinas Pendidikan Kabupaten Kayong Utara

Tabel
Table **4.1.22**

Banyaknya Murid, Guru, dan Rasio Murid Terhadap Guru di Madrasah Tsanawiyah (MTs) di Kabupaten Kayong Utara Menurut Kecamatan, 2017

Number of Students, Teachers, and Ratio of Student to Teacher in Islamic Junior High School in Kayong Utara Regency by District, 2017

Kecamatan <i>District</i>	Negeri <i>Public</i>			Swasta <i>Private</i>			
	Murid <i>Student</i>	Guru <i>Teacher</i>	Rasio <i>Ratio</i>	Murid <i>Student</i>	Guru <i>Teacher</i>	Rasio <i>Ratio</i>	
(1)	(2)	(3)	(4)	(5)	(6)	(7)	
1. Pulau Maya	-	-	-	96	15	6	
2. Sukadana	-	-	-	108	14	8	
3. Simpang Hilir	52	16	3	-	-	-	
4. Teluk Batang	-	-	-	379	38	10	
5. Seponti	-	-	-	-	-	-	
6. Kepulauan Karimata	-	-	-	-	-	-	
Jumlah/ <i>Total</i>	2017 2016 2015 2014 2013	52 112 110 114 128	16 20 16 16 17	3 6 7 7 8	583 531 508 491 418	67 40 61 66 69	9 35 8 7 6

Sumber/*Source* : Dinas Pendidikan Kabupaten Kayong Utara

**Jumlah Penerimaan Murid Baru dan Kelulusan di
Madrasah Tsanawiyah (MTs) di Kabupaten Kayong Utara
Menurut Kecamatan, 2017**

Tabel
Table **4.1.23**

*Number of New Student Admissions and Graduations in
Islamic Junior High School in Kayong Utara Regency by
District, 2017*

Kecamatan <i>District</i>	Negeri <i>Public</i>				Swasta <i>Private</i>			
	Murid Baru <i>New Student</i>		Kelulusan <i>Graduation</i>		Murid Baru <i>New Student</i>		Kelulusan <i>Graduation</i>	
	L	P	L	P	L	P	L	P
(1)	(2)	(3)	(4)	(5)	(6)	(7)	(8)	(9)
1. Pulau Maya
2. Sukadana
3. Simpang Hilir
4. Teluk Batang
5. Seponti
6. Kepulauan Karimata
Jumlah/ Total	2017
	2016	15	16	17	13	85	69	75
	2015	16	26	15	23	93	76	68
	2014	22	13	19	31	97	91	56

Sumber/Source : Dinas Pendidikan Kabupaten Kayong Utara

Tabel 4.1.24 Banyaknya Sekolah Menengah Umum (SMU) di Kabupaten Kayong Utara Menurut Kecamatan, 2017
Number of Senior High Schools in Kayong Utara Regency by District, 2017

Kecamatan <i>District</i>	Negeri <i>Public</i>	Swasta <i>Private</i>	Negeri + Swasta <i>Public + Private</i>	
(1)	(2)	(3)	(4)	
1. Pulau Maya	2	-	2	
2. Sukadana	3	-	3	
3. Simpang Hilir	4	-	4	
4. Teluk Batang	2	-	2	
5. Seponti	2	-	2	
6. Kepulauan Karimata	-	-	-	
	2017	13	-	13
	2016	13	-	13
Jumlah/Total	2015	12	-	12
	2014	10	-	10
	2013	10	-	10

Sumber/Source: Dinas Pendidikan Kabupaten Kayong Utara dan Dinas Pendidikan Provinsi Kalimantan Barat

Tabel
Table

4.1.25

Banyaknya Kelas dan Ruang Kelas Sekolah Menengah Umum (SMU) di Kabupaten Kayong Utara Menurut Kecamatan, 2017¹

Number of Senior High School Classes and Classrooms in Kayong Utara Regency by District, 2017¹

Kecamatan <i>District</i>	Negeri <i>Public</i>		Swasta <i>Private</i>		Negeri + Swasta <i>Public + Private</i>		
	Kelas <i>Class</i>	Ruang Kelas <i>Classroom</i>	Kelas <i>Class</i>	Ruang Kelas <i>Classroom</i>	Kelas <i>Class</i>	Ruang Kelas <i>Classroom</i>	
(1)	(2)	(3)	(4)	(5)	(6)	(7)	
1. Pulau Maya	12	12	-	-	12	12	
2. Sukadana	43	30	-	-	43	30	
3. Simpang Hilir	41	42	-	-	41	42	
4. Teluk Batang	20	20	-	-	20	20	
5. Seponti	16	17	-	-	16	17	
6. Kepulauan Karimata	-	-	-	-	-	-	
Jumlah/ <i>Total</i>	2017¹	132	121	-	-	132	121
	2016	132	121	-	-	132	121
	2015	106	99	-	-	106	99
	2014	98	103	-	-	98	103
	2013	99	90	-	-	99	90

Sumber/Source : Dinas Pendidikan Kabupaten Kayong Utara

Keterangan/Explanation : ¹) Data tahun sebelumnya

Tabel
Table 4.1.26

Banyaknya Murid, Guru, dan Rasio Murid Terhadap Guru di Sekolah Menengah Umum (SMU) di Kabupaten Kayong Utara Menurut Kecamatan, 2017

Number of Students, Teachers, and Ratio of Student to Teacher in Senior High School in Kayong Utara Regency by District, 2017

Kecamatan <i>District</i>	Negeri <i>Public</i>			Swasta <i>Private</i>		
	Murid <i>Student</i>	Guru <i>Teacher</i>	Rasio <i>Ratio</i>	Murid <i>Student</i>	Guru <i>Teacher</i>	Rasio <i>Ratio</i>
(1)	(2)	(3)	(4)	(5)	(6)	(7)
1. Pulau Maya	-	-	-
2. Sukadana	-	-	-
3. Simpang Hilir	-	-	-
4. Teluk Batang	-	-	-
5. Seponti	-	-	-
6. Kepulauan Karimata	-	-	-
Jumlah/ <i>Total</i>	2017 2016 2015 2014 2013	... 3 324 3 002 2 815 2 872	... 213 191 205 178	... 16 15 14 16	- - - - -	- - - - -

Sumber/*Source* : Dinas Pendidikan Kabupaten Kayong Utara

Jumlah Penerimaan Murid Baru dan Kelulusan di Sekolah Menengah Umum (SMU) di Kabupaten Kayong Utara Menurut Kecamatan, 2017

Tabel 4.1.27
Table

Number of New Student Admissions and Graduations in Senior High School in Kayong Utara Regency by District, 2017

Kecamatan <i>District</i>	Negeri <i>Public</i>				Swasta <i>Private</i>				
	Murid Baru <i>New Student</i>		Kelulusan <i>Graduation</i>		Murid Baru <i>New Student</i>		Kelulusan <i>Graduation</i>		
	L	P	L	P	L	P	L	P	
(1)	(2)	(3)	(4)	(5)	(6)	(7)	(8)	(9)	
1. Pulau Maya	
2. Sukadana	
3. Simpang Hilir	
4. Teluk Batang	
5. Seponti	
6. Kepulauan Karimata	
Jumlah/ Total	2017	-	-	-	-
	2016	1 610	1 711	-	-	-	-
	2015	513	515	350	590	-	-	-	-
	2014	563	523	322	350	-	-	-	-
	2013	568	543	-	-	-	-

Sumber/Source : Dinas Pendidikan Kabupaten Kayong Utara

Tabel 4.1.28 **Banyaknya Madrasah Aliyah (MA) di Kabupaten Kayong Utara Menurut Kecamatan, 2017**
Table Number of Islamic Senior High Schools in Kayong Utara Regency by District, 2017

Kecamatan <i>District</i>	Negeri <i>Public</i>	Swasta <i>Private</i>	Negeri + Swasta <i>Public + Private</i>
(1)	(2)	(3)	(4)
1. Pulau Maya	-	-	-
2. Sukadana	-	1	1
3. Simpang Hilir	-	-	-
4. Teluk Batang	-	2	2
5. Seponti	-	-	-
6. Kepulauan Karimata	-	-	-
	2017	3	3
	2016	4	4
Jumlah/Total	2015	4	4
	2014	3	3
	2013	3	3

Sumber/Source: Dinas Pendidikan Kabupaten Kayong Utara

Banyaknya Kelas dan Ruang Kelas Madrasah Aliyah (MA) di Kabupaten Kayong Utara Menurut Kecamatan, 2017

Tabel 4.1.29
Table

Number of Islamic Senior High School Classes and Classrooms in Kayong Utara Regency by District, 2017

Kecamatan <i>District</i>	Negeri <i>Public</i>		Swasta <i>Private</i>		Negeri + Swasta <i>Public + Private</i>		
	Kelas <i>Class</i>	Ruang Kelas <i>Classroom</i>	Kelas <i>Class</i>	Ruang Kelas <i>Classroom</i>	Kelas <i>Class</i>	Ruang Kelas <i>Classroom</i>	
(1)	(2)	(3)	(4)	(5)	(6)	(7)	
1. Pulau Maya	-	-	-	-	-	-	
2. Sukadana	-	-	3	3	3	3	
3. Simpang Hilir	-	-	-	-	-	-	
4. Teluk Batang	-	-	8	8	8	8	
5. Seponti	-	-	-	-	-	-	
6. Kepulauan Karimata	-	-	-	-	-	-	
Jumlah/ <i>Total</i>	2017	-	-	11	11	11	11
	2016	-	-	12	10	12	10
	2015	-	-	13	12	13	12
	2014	-	-	10	10	10	10
	2013	-	-	9	9	9	9

Sumber/Source : Dinas Pendidikan Kabupaten Kayong Utara

Tabel
Table 4.1.30

Banyaknya Murid, Guru, dan Rasio Murid Terhadap Guru di Madrasah Aliyah (MA) di Kabupaten Kayong Utara Menurut Kecamatan, 2017

Number of Students, Teachers, and Ratio of Student to Teacher in Islamic Senior High School in Kayong Utara Regency by District, 2017

Kecamatan <i>District</i>	Negeri <i>Public</i>			Swasta <i>Private</i>		
	Murid <i>Student</i>	Guru <i>Teacher</i>	Rasio <i>Ratio</i>	Murid <i>Student</i>	Guru <i>Teacher</i>	Rasio <i>Ratio</i>
(1)	(2)	(3)	(4)	(5)	(6)	(7)
1. Pulau Maya	-	-	-	-	-	-
2. Sukadana	-	-	-	50	13	4
3. Simpang Hilir	-	-	-	-	-	-
4. Teluk Batang	-	-	-	145	25	6
5. Seponti	-	-	-	-	-	-
6. Kepulauan Karimata	-	-	-	-	-	-
Jumlah/ <i>Total</i>	2017	-	-	195	38	5
	2016	-	-	184	48	4
	2015	-	-	192	58	3
	2014	-	-	172	36	5
	2013	-	-	155	40	4

Sumber/*Source* : Dinas Pendidikan Kabupaten Kayong Utara

**Jumlah Penerimaan Murid Baru dan Kelulusan di
Madrasah Aliyah (MA) di Kabupaten Kayong Utara
Menurut Kecamatan, 2017**

Tabel
Table **4.1.31**

*Number of New Student Admissions and Graduations in
Islamic Senior High School in Kayong Utara Regency by
District, 2017*

Kecamatan <i>District</i>	Negeri <i>Public</i>				Swasta <i>Private</i>			
	Murid Baru <i>New Student</i>		Kelulusan <i>Graduation</i>		Murid Baru <i>New Student</i>		Kelulusan <i>Graduation</i>	
	L	P	L	P	L	P	L	P
(1)	(2)	(3)	(4)	(5)	(6)	(7)	(8)	(9)
1. Pulau Maya
2. Sukadana
3. Simpang Hilir
4. Teluk Batang
5. Seponti
6. Kepulauan Karimata
Jumlah/ <i>Total</i>	2017 2016
	2015 ¹	-	-	-	-	46	25	39
	2014	-	-	-	-	25	26	13
								7
								7

Sumber/Source : Dinas Pendidikan Kabupaten Kayong Utara
Keterangan/Explanation : ¹) Data Tahun Sebelumnya

Tabel 4.1.32 Banyaknya Sekolah Menengah Kejuruan (SMK) di Kabupaten Kayong Utara Menurut Kecamatan, 2017
Number of Vocational Senior High Schools in Kayong Utara Regency by District, 2017

Kecamatan <i>District</i>	Negeri <i>Public</i>	Swasta <i>Private</i>	Negeri + Swasta <i>Public + Private</i>	
(1)	(2)	(3)	(4)	
1. Pulau Maya	1	-	1	
2. Sukadana	1	1	2	
3. Simpang Hilir	1	-	1	
4. Teluk Batang	1	-	1	
5. Seponti	-	-	-	
6. Kepulauan Karimata	-	-	-	
	2017	4	1	5
	2016	4	1	5
Jumlah/Total	2015	4	1	5
	2014	4	-	4
	2013	4	-	4

Sumber/Source: Dinas Pendidikan Kabupaten Kayong Utara

Tabel
Table

4.1.33

Banyaknya Kelas dan Ruang Kelas Sekolah Menengah Kejuruan (SMK) di Kabupaten Kayong Utara Menurut Kecamatan, 2017

Number of Vocational Senior High School Classes and Classrooms in Kayong Utara Regency by District, 2017

Kecamatan <i>District</i>	Negeri <i>Public</i>		Swasta <i>Private</i>		Negeri + Swasta <i>Public + Private</i>		
	Kelas <i>Class</i>	Ruang Kelas <i>Classroom</i>	Kelas <i>Class</i>	Ruang Kelas <i>Classroom</i>	Kelas <i>Class</i>	Ruang Kelas <i>Classroom</i>	
(1)	(2)	(3)	(4)	(5)	(6)	(7)	
1. Pulau Maya	8	15	-	-	8	15	
2. Sukadana	17	21	4	4	21	25	
3. Simpang Hilir	12	12	-	-	12	12	
4. Teluk Batang	6	8	-	-	6	8	
5. Seponti	-	-	-	-	-	-	
6. Kepulauan Karimata	-	-	-	-	-	-	
Jumlah/ <i>Total</i>	2017¹	43	56	4	4	47	60
	2016	43	56	4	4	47	60
	2015	48	45	1	1	49	46
	2014	34	44	-	-	34	44
	2013	38	41	-	-	38	41

Sumber/Source : Dinas Pendidikan Kabupaten Kayong Utara

Keterangan/Explanation : ¹) Data tahun sebelumnya

Tabel
Table 4.1.34

Banyaknya Murid, Guru, dan Rasio Murid Terhadap Guru di Sekolah Menengah Kejuruan (SMK) di Kabupaten Kayong Utara Menurut Kecamatan, 2017

Number of Students, Teachers, and Ratio of Student to Teacher in Vocational Senior High School in Kayong Utara Regency by District, 2017

Kecamatan <i>District</i>	Negeri <i>Public</i>			Swasta <i>Private</i>		
	Murid <i>Student</i>	Guru <i>Teacher</i>	Rasio <i>Ratio</i>	Murid <i>Student</i>	Guru <i>Teacher</i>	Rasio <i>Ratio</i>
(1)	(2)	(3)	(4)	(5)	(6)	(7)
1. Pulau Maya
2. Sukadana
3. Simpang Hilir
4. Teluk Batang
5. Seponti
6. Kepulauan Karimata
2017
Jumlah/ <i>Total</i>	2016 966	68	14	69	13	5
	2015 983	15
	2014 844	22	38	-	-	-
	2013 872	60	14	-	-	-

Sumber/*Source* : Dinas Pendidikan Kabupaten Kayong Utara

Jumlah Penerimaan Murid Baru dan Kelulusan di Sekolah Menengah Kejuruan (SMK) di Kabupaten Kayong Utara Menurut Kecamatan, 2017

Tabel 4.1.35
Table

Number of New Student Admissions and Graduations in Vocational Senior High School in Kayong Utara Regency by District, 2017

Kecamatan <i>District</i>	Negeri <i>Public</i>				Swasta <i>Private</i>				
	Murid Baru <i>New Student</i>		Kelulusan <i>Graduation</i>		Murid Baru <i>New Student</i>		Kelulusan <i>Graduation</i>		
	L	P	L	P	L	P	L	P	
(1)	(2)	(3)	(4)	(5)	(6)	(7)	(8)	(9)	
1. Pulau Maya	
2. Sukadana	
3. Simpang Hilir	
4. Teluk Batang	
5. Seponti	
6. Kepulauan Karimata	
2017	
Jumlah/ <i>Total</i>	2016	490	512	26	23
	2015	178	170	9	6	-	-
	2014	182	183	117	83	-	-	-	-
	2016	206	166	-	-	-	-

Sumber/Source : Dinas Pendidikan Kabupaten Kayong Utara

Tabel 4.1.36 Angka Partisipasi Kasar (APK) dan Angka Partisipasi Murni (APM) di Kabupaten Kayong Utara Tahun 2012-2016
Gross Enrollment Rate (GER) and Net Enrollment Rate (NER) in Kayong Utara Regency in 2013-2017

Tahun Year	APK / GER			APM / NER		
	SD/MI	SMP/MTs	SMA/MA /SMK	SD/MI	SMP/MTs	SMA/MA /SMK
(1)	(2)	(3)	(4)	(5)	(6)	(7)
2017 ¹	112,67	84,98	77,31	98,10	94,23	71,00
2016	124,37	103,21	75,24	103,38	74,52	49,69
2015	125,54	96,77	74,08	99,94	72,32	48,92
2014	131,26	98,01	74,77	99,13	70,85	48,50
2013	128,45	92,81	72,42	98,79	68,54	48,89

Sumber/Source : Dinas Pendidikan Kabupaten Kayong Utara dan Badan Pusat Statistik Kabupaten Kayong Utara

Keterangan/Explanation: Data tahun 2013-2016 bersumber dari Dinas Pendidikan, sedangkan data tahun 2017 bersumber dari BPS

Banyaknya Tenaga Kesehatan di Kabupaten Kayong Utara Menurut Penempatannya, 2017

Tabel 4.2.1 *Number of Medic in Kayong Utara Regency by Assignment, 2017*

Tenaga Kesehatan <i>Medic</i>	Di Sarana Kesehatan <i>On Medical</i> <i>Facility</i>	Di Dinas Kesehatan <i>On Department</i> <i>of Health</i>	Jumlah <i>Total</i>	
(1)	(2)	(3)	(4)	
1. Dokter Umum	9	1	10	
2. Dokter Spesialis	1	-	1	
3. Dokter Gigi	-	1	1	
4. Bidan	88	8	96	
5. Perawat	156	9	165	
6. Apoteker & Sarjana Farmasi	1	2	3	
7. Asisten Apoteker dan D-III Farmasi	13	6	19	
8. Tenaga Gizi	8	3	11	
9. Tenaga Kesehatan Masyarakat	17	10	27	
10. Tenaga Sanitasi	16	7	23	
11. Analis Laboratorium	10	-	10	
12. Tem. dan P. Rontgen	-	-	-	
13. P. Anestesi	-	-	-	
14. Fisioterapi	-	-	-	
	2017	319	47	366
	2016	333	44	377
Jumlah/Total	2015	332	25	357
	2014	335	43	378
	2013	297	37	334

Sumber/Source : Dinas Kesehatan dan KB Kabupaten Kayong Utara

Tabel
Table **4.2.2**

Banyaknya Sarana Kesehatan Pemerintah di Kabupaten Kayong Utara Menurut Kecamatan, 2017
Number of Public Medical Center in Kayong Utara Regency by District, 2017

Kecamatan <i>District</i>	RS Umum <i>Hospital</i>	Puskesmas <i>Local Gov. Clinic</i>	Puskesmas Keliling/ Apung <i>Roving/ Floating Local Gov.Clinic</i>	Pustu <i>Local Gov. Clinic Assistant</i>	Poskesdes <i>Poskesdes</i>	
(1)	(2)	(3)	(4)	(5)	(6)	
1. Pulau Maya	-	1	...	5	...	
2. Sukadana	-	2	...	3	...	
3. Simpang Hilir	-	2	...	10	...	
4. Teluk Batang	-	1	...	2	...	
5. Seponti	-	1	...	6	...	
6. Kepulauan Karimata	-	1	...	5	...	
Jumlah/ Total	2017	-	8	...	29	...
	2016	-	8	...	74	...
	2015	-	8	...	30	...
	2014	-	8	...	27	...
	2013	-	8	1	27	34

Sumber/Source : Dinas Kesehatan dan KB Kabupaten Kayong Utara
Keterangan/Explanation: ¹⁾ Data Tahun Sebelumnya

Banyaknya Sarana Kesehatan Swasta di Kabupaten Kayong Utara Menurut Kecamatan, 2017

Tabel 4.2.3
Table

Number of Private Medical Centre in Kayong Utara Regency by District, 2017

Kecamatan <i>District</i>	RS Umum <i>Hospital</i>	Klinik KB <i>Fam. Plan. Program Clinic</i>	Klinik Bersalin <i>Maternity Clinic</i>	BKIA <i>Child & Maternal Clinic</i>	BP <i>Medical Clinic</i>	
(1)	(2)	(3)	(4)	(5)	(6)	
1. Pulau Maya	-	-	-	-	-	
2. Sukadana	-	-	1	-	1	
3. Simpang Hilir	-	-	-	-	-	
4. Teluk Batang	-	-	-	-	1	
5. Seponti	-	-	-	-	-	
6. Kepulauan Karimata	-	-	-	-	-	
Jumlah/ <i>Total</i>	2017	-	-	1	-	2
	2016	-	-	-	-	1
	2015	-	-	1	-	1
	2014	-	-	-	-	1
	2013	-	-	-	-	1

Sumber/*Source* : Dinas Kesehatan dan KB Kabupaten Kayong Utara
 Keterangan/*Explanation*: ¹⁾ Data Tahun Sebelumnya

Tabel 4.2.4 **Banyaknya Kunjungan Pasien di Sarana Kesehatan Pemerintah di Kabupaten Kayong Utara Menurut Kecamatan, 2017**
Number of Patient in Public Medical Center in Kayong Utara Regency by District, 2017

Kecamatan <i>District</i>	RS Umum <i>Hospital</i>	Puskesmas <i>Local Gov. Clinic</i>	Puskesmas Keliling/ Apung Roving/ Floating Local Gov.Clinic	Pustu <i>Local Gov. Clinic Assistant</i>	Poskesdes <i>Poskesdes</i>
(1)	(2)	(3)	(4)	(5)	(6)
1. Pulau Maya	-	15 745
2. Sukadana	-	24 409
3. Simpang Hilir	-	33 897
4. Teluk Batang	-	21 419
5. Seponti	-	7 808
6. Kepulauan Karimata	-	4 371
Jumlah/ <i>Total</i>	2017	107 649
	2016	112 736	...	-	...
	2015	120 056	...	-	...
	2014 ¹	268 561	...	-	...

Sumber/*Source* : Dinas Kesehatan dan KB Kabupaten Kayong Utara
Keterangan/*Explanation*: ¹) Data Tahun Sebelumnya

Tabel 4.2.5 **Banyaknya Kunjungan Pasien di Sarana Kesehatan Swasta di Kabupaten Kayong Utara Menurut Kecamatan, 2017**
Table 4.2.5 *Number Patient in Private Medical Centre in Kayong Utara Regency by District, 2017*

Kecamatan <i>District</i>	RS Umum <i>Hospital</i>	Klinik KB <i>Fam. Plan. Program Clinic</i>	Klinik Bersalin <i>Maternity Clinic</i>	BKIA <i>Child & Maternal Clinic</i>	BP <i>Medical Clinic</i>
(1)	(2)	(3)	(4)	(5)	(6)
1. Pulau Maya	-	-	-	-	-
2. Sukadana	-	-	...	-	...
3. Simpang Hilir	-	-	-	-	-
4. Teluk Batang	-	-	-	-	...
5. Seponti	-	-	-	-	-
6. Kepulauan Karimata	-	-	-	-	-
Jumlah/ <i>Total</i>	2017 2016	-	-	-	...
	2015 ¹	-	-	-	6 512
	2014	-	-	-	7 820
		-	-	-	7 820

Sumber/*Source* : Dinas Kesehatan dan KB Kabupaten Kayong Utara
 Keterangan/*Explanation*: ¹) Data Tahun Sebelumnya

Tabel 4.2.6 **Banyaknya Posyandu dan Kader Aktif di Kabupaten Kayong Utara, 2017**
Table 4.2.6 Number of Post Integrated Care and Birth Control Cadre in Kayong Utara Regency, 2017

Kecamatan <i>District</i>	Posyandu <i>Post Integrated Care</i>	Kader Aktif <i>Birth Control Cadre</i>	Dukun Bayi <i>Indigenous Medical Practitioner</i>		
			Ada <i>Exist</i>	Terlatih <i>Skilled</i>	
(1)	(2)	(3)	(4)	(5)	
1. Pulau Maya	28	140	35	35	
2. Sukadana	33	165	38	36	
3. Simpang Hilir	32	160	28	15	
4. Teluk Batang	21	105	29	27	
5. Seponti	22	110	36	20	
6. Kepulauan Karimata	9	45	16	16	
Jumlah/ <i>Total</i>	2017	145	725	182	149
	2016	143	545
	2015	...	643	189	138
	2014	127	-
	2013	119	568	166	140

Sumber/*Source* : Dinas Kesehatan dan KB Kabupaten Kayong Utara
Keterangan/*Explanation*: ¹⁾ Data Tahun Sebelumnya

Tabel 4.2.7 **Banyaknya Tenaga Dinas Kesehatan Di Puskesmas di Kabupaten Kayong Utara Menurut Kecamatan, 2017**
Table 4.2.7 Number of Official Health Officer at Local Government Clinic in Kayong Utara Regency by District, 2017

Kecamatan <i>District</i>	Dokter/Doctor		Bidan <i>Midwife</i>	Perawat <i>Nurse</i>	Tata Usaha <i>Administration</i>	
	Umum <i>General</i>	Gigi <i>Dentist</i>				
(1)	(2)	(3)	(4)	(5)	(6)	
1. Pulau Maya	1	-	11	20	3	
2. Sukadana	2	1	23	41	2	
3. Simpang Hilir	3	-	20	39	3	
4. Teluk Batang	1	-	11	22	1	
5. Seponti	1	-	13	19	3	
6. Kepulauan Karimata	1	-	10	15	1	
Jumlah/ Total	2017	9	1	88	156	13
	2016	14	1	90	154	18
	2015	13	1	91	154	...
	2014	9	1	87	168	8
	2013	9	1	72	152	10

Sumber/Source : Dinas Kesehatan dan KB Kabupaten Kayong Utara

Tabel 4.2.8 **Banyaknya Apotek dan Toko Obat di Kabupaten Kayong Utara Menurut Kecamatan, 2017**
Number of Pharmacy and Medicine Store in Kayong Utara Regency by District, 2017

Kecamatan <i>District</i>	Apotek <i>Pharmacy</i>	Toko Obat <i>Medicine Store</i>	Jumlah <i>Total</i>
(1)	(2)	(3)	(4)
1. Pulau Maya	-	-	-
2. Sukadana	3	1	4
3. Simpang Hilir	1	-	1
4. Teluk Batang	-	1	1
5. Seponti	-	-	-
6. Kepulauan Karimata	-	-	-
Jumlah/Total	4	2	6
	2016	-	3
	2015	1	2
	2014	3	4
	2013	-	2

Sumber/Source : Dinas Kesehatan dan KB Kabupaten Kayong Utara

Target dan Realisasi Akseptor KB Baru di Kabupaten Kayong Utara Menurut Alat Kontrasepsi yang Digunakan, 2017

Tabel 4.3.1 *Target and Realization of New Family Planning Program Acceptor in Kayong Utara Regency by Kind of Contraception Tool, 2017*

Kecamatan <i>District</i>	Target <i>Target</i>	Realisasi/Realization				
		IUD	Pil <i>Pill</i>	Kondom <i>Condom</i>	Suntik <i>Injection</i>	
(1)	(2)	(3)	(4)	(5)	(6)	
1. Pulau Maya	280	1	36	3	85	
2. Sukadana	380	14	81	1	191	
3. Simpang Hilir	430	2	33	-	203	
4. Teluk Batang	300	4	40	4	181	
5. Seponti	290	-	10	2	100	
6. Kepulauan Karimata	106	-	15	1	31	
Jumlah/ <i>Total</i>	2017 2016 2015 2014 2013	1 786 4 158 2 156 1 983 3 410	21 48 78 48 33	215 191 274 363 589	11 18 47 47 311	8 829 972 920 1 560

bersambung/to be continued

Lanjutan Tabel/Continued Table 4.3.1

Kecamatan <i>District</i>	Realisasi/Realization				
	MOP/MOW	Implant	Jumlah <i>Total</i>	Persen <i>Percentage</i>	
(1)	(7)	(8)	(9)	(10)	
1. Pulau Maya	-	15	140	50,00	
2. Sukadana	-	26	313	82,37	
3. Simpang Hilir	-	16	254	59,07	
4. Teluk Batang	-	21	250	83,33	
5. Seponti	-	35	147	50,69	
6. Kepulauan Karimata	-	3	50	47,17	
	2017	-	116	1 154	64,61
	2016	-/19	127	1 232	29,63
Jumlah/Total	2015	-/11	137	1 525	78,00
	2014	5	87	1 470	74,09
	2013	1	258	2 760	80,94

Sumber/Source: Dinas Kesehatan dan KB Kabupaten Kayong Utara

Tabel
Table

4.3.2

Target dan Realisasi Peserta KB Pasangan Usia Subur (PUS) di Kabupaten Kayong Utara Menurut Alat Kontrasepsi yang Digunakan, 2017

Realization of Childbearing Age Acceptor in Kayong Utara Regency by Contraception Tool, 2017

Kecamatan <i>District</i>	Target <i>Target</i>	Realisasi/Realization				
		IUD	Pil <i>Pill</i>	Kondom <i>Condom</i>	Suntik <i>Injection</i>	
(1)	(2)	(3)	(4)	(5)	(6)	
1. Pulau Maya	3 323	17	534	5	1 920	
2. Sukadana	5 136	60	920	11	2 721	
3. Simpang Hilir	6 159	55	1 240	51	2 950	
4. Teluk Batang	3 960	94	302	25	2 397	
5. Seponti	2 249	41	188	16	1 010	
6. Kep. Karimata	579	-	135	2	231	
Jumlah/ <i>Total</i>	2017 2016 2015 2014 2013	21 406 20 869 20 549 20 483 20 904	267 191 167 116 111	3 319 3 350 3 258 3 332 3 962	110 94 144 98 329	11 229 10 968 11 470 10 862 10 074

bersambung/to be continued

Lanjutan Tabel/Continued Table 4.3.2

Kecamatan <i>District</i>	Realisasi/Realization				
	MOP/MOW	Implant	Jumlah <i>Total</i>	Persen <i>Percentage</i>	
(1)	(7)	(8)	(9)	(10)	
1. Pulau Maya	2	62	2 540	76,44	
2. Sukadana	4	139	3 855	75,06	
3. Simpang Hilir	3	403	4 702	76,34	
4. Teluk Batang	4	155	2 977	75,18	
5. Seponti	2	498	1 755	78,03	
6. Kepulauan Karimata	2	36	406	70,12	
	2017	17	1 293	16 235	75,84
	2016	12/131	1 123	15 869	76,04
Jumlah/Total	2015	101/13	998	16 207	79,00
	2014	105	888	15 401	75,20
	2013	76	1 116	15 668	74,95

Sumber/Source : Dinas Kesehatan dan KB Kabupaten Kayong Utara

Keterangan/Explanation : ¹⁾ Data Tahun Sebelumnya

Banyaknya Sarana Pelayanan KB Nasional di Kabupaten Kayong Utara Menurut Kecamatan, 2017

Tabel 4.3.3
Table Number of Family Planning Program Service Centre in Kayong Utara Regency by District, 2017

Kecamatan <i>District</i>	KKB	PPKBD	DBS	Apotek	Kelompok KB/KS	
(1)	(2)	(3)	(4)	(5)	(6)	
1. Pulau Maya	-	5	-	-	6	
2. Sukadana	-	10	-	-	11	
3. Simpang Hilir	-	12	-	-	10	
4. Teluk Batang	-	7	-	-	7	
5. Seponti	-	6	-	-	10	
6. Kepulauan Karimata	-	3	-	-	1	
2017	-	43	-	-	45	
2016	...	43	133	
Jumlah/Total	2015	9	43	2	1	-
	2014	8	43	38	1	40
	2013	9	43	2	2	...

Sumber/Source : Dinas Kesehatan dan KB Kabupaten Kayong Utara

Tabel 4.3.4 **Realisasi Kegiatan Imunisasi di Kabupaten Kayong Utara Menurut Kecamatan dan Jenisnya, 2017**
Realization of Immunity Activity in Kayong Utara Regency by Type and District, 2017

Kecamatan <i>District</i>	Realisasi/Realization					
	BCG	DPT HB (1-3)	Polio (1-4)	Campak	Hepatitis B (HB-0)	
(1)	(3)	(4)	(5)	(7)	(8)	
1. Pulau Maya	277	272	274	282	230	
2. Sukadana	500	489	498	487	488	
3. Simpang Hilir	692	674	672	653	438	
4. Teluk Batang	572	368	369	382	330	
5. Seponti	259	254	257	245	225	
6. Kepulauan Karimata	46	43	42	41	47	
2017	2 146	2 110	2 112	2 100	1 830	
Jumlah/ <i>Total</i>	2016	1 597	1 547	1 505	1 564	1255
	2015	1 710	1 498	1 590	1 529	967
	2014 ¹	1 528	3 189	1 599	1 750	1 081
	2013	1 528	3 189	1 599	1 750	1 081

Sumber/Source: Dinas Kesehatan dan KB Kabupaten Kayong Utara
Keterangan/Explanation: ¹) Data Tahun Sebelumnya

Tabel 4.3.5 **Jumlah Kasus Penyakit Menular di Kabupaten Kayong Utara Tahun 2014-2017**
Table 4.3.5 *Number of Infectious Diseases in Kayong Utara District in 2014-2017*

Penyakit <i>Diseases</i>	2014^r	2015	2016	2017
(1)	(2)	(3)	(4)	(5)
1. ISPA/Pneumonia	13 463	19 112	18 701	13 868
2. Tifoid	357	289	511	410
3. Disentri Basiler	-	-	-	-
4. Diare	2 025	2 914	3 447	2 913
5. Campak	9	19	10	13
6. ILI (<i>Influenza Like Illness</i>)	3 214	2 572	3 749	1 845
7. Malaria	18	21	26	12
8. DBD/DHF	2	1	3	2
9. Hepatitis	4	3	6	5
Jumlah/Total	19 092	24 931	26 453	19 068

Sumber/Source: Dinas Kesehatan Kabupaten Kayong Utara

Tabel 4.3.6 Diagnosa Terbanyak Kunjungan Peserta JKN KIS, 2017
Table Most Diagnosis JKN KIS Participant Visits, 2017

Diagnosa <i>Diagnosis</i>	Banyaknya Kunjungan <i>Number of Visits</i>
(1)	(2)
1. Radang Saluran Pernafasan Akut <i>Acute Nasopharyngitis (common cold)</i>	398 045
2. Menejemen Kontrasepsi (KB, Implant, dll) <i>Contraceptive Management, unspecified</i>	371 027
3. Infeksi Saluran Pernafasan Atas (ISPA) <i>Acute Upper Respiratory Infection, unspecified</i>	315 126
4. Asam Lambung <i>Gastritis, unspecified</i>	266 982
5. Sakit Kepala <i>Headache</i>	227 840
6. Tekanan Darah Tinggi <i>Essential (Primary) Hypertension</i>	166 168
7. Gangguan Pencernaan <i>Dyspepsia</i>	151 810
8. Nyeri Otot <i>Myalgia</i>	146 030
9. Asma <i>Asthma, unspecified</i>	110 388
10. Diare dan Infeksi Asam Lambung <i>Diarrhoea and Gastroenteritis of Presumed of Infectious Origin</i>	103 254

Sumber/Source: BPJS Kabupaten Kayong Utara

Tabel 4.4.1 Jumlah Lembaga Pendidikan Islam dan Majelis Ta'lim di Kabupaten Kayong Utara Menurut Kecamatan, 2017
Number of Islamic Educational Institutions and Islamic Chambers in Kayong Utara Regency by District, 2017

Kecamatan <i>District</i>	Pondok Pesantren <i>Islamic Boarding School</i>	Madrasah Diniyah <i>Islamic Kindergarten</i>	Taman Pendidikan Al-Qur'an <i>Koran Kindergarten</i>	Majelis Ta'lim <i>Islamic Chamber</i>	
(1)	(2)	(3)	(4)	(5)	
1. Pulau Maya	-	1	10	1	
2. Sukadana	3	3	11	16	
3. Simpang Hilir	3	2	4	7	
4. Teluk Batang	4	4	11	13	
5. Seponti	1	2	10	6	
6. Kep. Karimata	-	-	-	-	
Jumlah/ Total	2017 2016 2015 2014 2013	11 4 11 11 11	12 12 12 12 12	46 30 46 46 45	43 90 43 43 36

Sumber/Source : Kementerian Agama Kabupaten Kayong Utara

Tabel 4.4.2 Banyaknya Pemuka Agama di Kabupaten Kayong Utara Menurut Kecamatan, 2017
Table 4.4.2 Number of Religious Leaders in Kayong Utara Regency by District, 2017

Kecamatan <i>District</i>	Da'i <i>Preacher</i>	Pastur <i>Pastor</i>	Katekis <i>Catechist</i>	Pendeta <i>Priest</i>	
(1)	(2)	(3)	(4)	(5)	
1. Pulau Maya	10		-	-	
2. Sukadana	15	1	-	-	
3. Simpang Hilir	84	4	8	4	
4. Teluk Batang	12	2	-	1	
5. Seponti	6	-	-	-	
6. Kepulauan Karimata	-	-	-	-	
	2017	127	7	8	5
	2016	71	1	-	15
Jumlah/Total	2015	56	1	-	15
	2014	56	1	-	14
	2013	33	1	-	15

Sumber/Source : Kementerian Agama Kabupaten Kayong Utara

Banyaknya Penyuluh Agama/Rohaniwan di Kabupaten Kayong Utara Menurut Kecamatan, 2017

Tabel
Table 4.4.3

Number of Preacher and Priest in Kayong Utara Regency by District, 2017

Kecamatan <i>District</i>	Islam	Katholik	Protestan	Hindu	Budha	Lainnya
(1)	(2)	(3)	(4)	(5)	(6)	(7)
1. Pulau Maya	8	-	1	-	-	-
2. Sukadana	16	11	2	3	-	-
3. Simpang Hilir	6	1	6	-	-	-
4. Teluk Batang	6	1	3	-	-	-
5. Seponti	5	-	3	-	-	-
6. Kepulauan Karimata	-	-	-	-	-	-
2017	41	13	15	3	-	-
2016	32	7	15	-	-	-
2015	26	7	15	-	-	-
2014	26	7	5	-	-	-
2013	27	7	5	-	-	-

Sumber/Source : Kementerian Agama Kabupaten Kayong Utara

Tabel
Table 4.4.4

Jumlah Pemeluk Agama/Kepercayaan di Kabupaten Kayong Utara Menurut Kecamatan, 2017
Number of Adherents in Kayong Utara Regency by District, 2017

Kecamatan <i>District</i>	Islam	Katholik	Protestan	Hindu	Budha	Konghucu	Lainnya
(1)	(2)	(3)	(4)	(5)	(6)	(7)	(8)
1. Pulau Maya	17 122	53	182	3	106	151	-
2. Sukadana	18 257	355	289	560	372	4	254
3. Simpang Hilir	27 133	282	314	2	769	190	2
4. Teluk Batang	28 132	110	454	9	229	85	-
5. Seponti	9 910	270	264	1	18	-	9
6. Kep. Karimata	3 067	24	40	-	-	-	-
Jumlah/ Total	2017 103 621	1 094	1 543	575	1 494	430	265
	2016 99 734	1 070	1 183	575	1 494	430	265
	2015 99 734	1 070	1 503	575	1 494	430	265
	2014 99 734	1 070	1 503	575	1 494	430	265
	2013 99 702	1 051	1 492	567	1 508	414	263

Sumber/Source : Kementerian Agama Kabupaten Kayong Utara

Banyaknya Rumah Ibadah di Kabupaten Kayong Utara Menurut Jenisnya Dan Kecamatan, 2017

Tabel 4.4.5
Table *Number of Religion Buildings in Kayong Utara Regency by Kind and District, 2017*

Kecamatan <i>District</i>	Islam/ <i>Islam</i>		Katolik/ <i>Catholic</i>		
	Masjid <i>Mosque</i>	Surau <i>Prayer House</i>	Gereja <i>Church</i>	Kapel <i>Capel</i>	
(1)	(2)	(3)	(4)	(5)	
1. Pulau Maya	25	22	-	-	
2. Sukadana	32	30	1	-	
3. Simpang Hilir	42	38	1	2	
4. Teluk Batang	24	49	-	-	
5. Seponti	14	23	-	-	
6. Kep. Karimata	6	-	-	-	
Jumlah/ <i>Total</i>	2017	143	162	2	2
	2016	111	131	1	2
	2015	108	128	1	2
	2014	106	128	1	2
	2013	106	128	1	2

bersambung/*to be continued*

Lanjutan Tabel/Continued Table 4.4.5

Kecamatan <i>District</i>	Protestan/ <i>Protestant</i>	Hindu/ <i>Hindu</i>	Budha/ <i>Budhist</i>	Konghucu
	Gereja/ <i>Church</i>	Pura/ <i>Shrine</i>	Vihara/ <i>Monastery</i>	Klenteng
(1)	(6)	(7)	(8)	(9)
1. Pulau Maya	-	-	-	-
2. Sukadana	...	-	-	-
3. Simpang Hilir	2	-	-	4
4. Teluk Batang	3	-	1	-
5. Seponti	-	-	-	-
6. Kep. Karimata	-	-	-	-
2017	...	-	1	4
Jumlah/ <i>Total</i>	2016	1	4	1 ¹
	2015	1	4	1 ¹
	2014	1	4	...
	2013	4	2	3

Sumber/*Source* : Kementerian Agama Kabupaten Kayong Utara

Keterangan/*Explanation* : ¹) Data Hanya Mencakup Kecamatan Sukadana

Tabel 4.4.6 Banyaknya Tanah Wakaf di Kabupaten Kayong Utara Menurut Kecamatan, 2017
Table 4.4.6 Number of Wakaf Lands in Kayong Utara Regency by District, 2017

Kecamatan <i>District</i>	Bersertifikat <i>Certificated</i>	Ber-AIW/APAIW	Belum Ber-AIW/APAIW
(1)	(2)	(3)	(4)
1. Pulau Maya	5	5	39
2. Sukadana	14	49	8
3. Simpang Hilir	32	27	43
4. Teluk Batang	6	6	21
5. Seponti	6	6	19
6. Kepulauan Karimata	-	-	-
	2017	63	93
	2016	63	93
Jumlah/Total	2015	63	93
	2014	63	93
	2013	59	93

Sumber/Source : Kementerian Agama Kabupaten Kayong Utara

Tabel
Table 4.4.7

Jumlah Nikah, Talak, Cerai Dan Rujuk di Kabupaten Kayong Utara Menurut Kecamatan, 2017
Number of Mariages, Separates, Divorces, and Reconciliations in Kayong Utara Regency by Distric, 2017

Kecamatan <i>District</i>	Nikah <i>Mariage</i>	Talak <i>Separate</i>	Cerai <i>Divorce</i>	Rujuk <i>Reconciliation</i>
(1)	(2)	(3)	(4)	(5)
1. Pulau Maya ¹	137	-	-	-
2. Sukadana	168	-	-	-
3. Simpang Hilir	214	-	-	-
4. Teluk Batang	142	-	-	-
5. Seponti	83	-	-	-
6. Kepulauan Karimata	-	-	-	-
	2017	744	-	-
	2016	792	-	-
Jumlah/Total	2015	735	-	-
	2014	904	-	-
	2013	951	-	-

Sumber/Source : Kementerian Agama Kabupaten Kayong Utara

Keterangan/Explanation : ¹) Data Pulau Maya mencakup data Kepulauan Karimata

Tabel 4.4.8 Jumlah Pernikahan dibawah Umur di Kabupaten Kayong Utara Menurut Kecamatan, 2017
Table 4.4.8 Number of Under-Age Mariages in Kayong Utara Regency by Distric, 2017

Kecamatan <i>District</i>	Pernikahan Di Bawah Umur <i>Under-age Mariage</i>
(1)	(2)
1. Pulau Maya	-
2. Sukadana	1
3. Simpang Hilir	-
4. Teluk Batang	-
5. Seponti	-
6. Kepulauan Karimata	-
Jumlah/Total	1
	2017
	2016
	2015
	2014
	2013

Sumber/Source : Kementerian Agama Kabupaten Kayong Utara

Tabel
Table **4.4.9**

**Jumlah Penerimaan BAZIS di Kabupaten Kayong Utara
Menurut Kecamatan, 2017**
*Number of BAZIS Receiving in Kayong Utara Regency by
District, 2017*

Kecamatan <i>District</i>	Zakat Fitrah		Zakat Mal (Rp)	Infaq (Rp)	Shodaqoh (Rp)
	Beras (Kg)	Uang (Rp)			
(1)	(2)	(3)	(4)	(5)	(6)
1. Pulau Maya
2. Sukadana
3. Simpang Hilir
4. Teluk Batang
5. Seponti
6. Kepulauan Karimata
Jumlah/ Total	2017	...	256 998 676	4 924 000	...
	2016	...	294 248 740	...	5 050 000
	2015	...	147 440 000
	2014 ¹	110 434 000	...
	2013	42 005	34 210 000	84 775 000	...
					5 050 000
					126 948 000

Sumber/Source : Kementerian Agama Kabupaten Kayong Utara

Keterangan/Explanation: ¹) Zakat merupakan gabungan antara zakat fitrah dan zakat mal

Tabel 4.4.10 Jumlah Jema'ah Haji di Kabupaten Kayong Utara Menurut Kecamatan, 2017
Number of Hajj Pilgrims in Kayong Utara Regency by District, 2017

Kecamatan <i>District</i>	Jenis Kelamin		Jumlah <i>Total</i>	
	Laki-laki <i>Male</i>	Perempuan <i>Female</i>		
(1)	(2)	(3)	(4)	
1. Pulau Maya	-	-	-	
2. Sukadana	25	23	48	
3. Simpang Hilir	3	2	5	
4. Teluk Batang	7	8	15	
5. Seponti	1	1	2	
6. Kepulauan Karimata	-	-	-	
	2017	36	34	70
	2016	24	30	54
Jumlah/Total	2015	23	27	50
	2014	26	29	55
	2013	25	32	57

Sumber/Source : Kementerian Agama Kabupaten Kayong Utara

Tabel 4.4.11 **Banyaknya Perkara Perceraian yang Diterima dan Diputuskan di Kabupaten Kayong Utara Menurut Kecamatan, 2017**
Number of Arrival and Completed Divorce Cases in Kayong Utara Regency by District, 2017

Kecamatan <i>District</i>	Sisa Tahun Lalu <i>From Previous Year</i>	Perkara Baru <i>New Case</i>	Diputus Completed	Sisa Tahun Ini <i>Remain of This Year</i>	
(1)	(2)	(3)	(4)	(5)	
1. Pulau Maya	0	2	1	1	
2. Sukadana	5	39	42	2	
3. Simpang Hilir	1	33	33	1	
4. Teluk Batang	0	13	12	1	
5. Seponti	6	12	15	3	
6. Kepulauan Karimata	0	2	2	0	
Jumlah/ Total	2017 2016 2015 2014 2013	12 7 2 8 5	101 92 64 59 57	105 87 59 65 54	8 12 7 2 8

Sumber/Source : Pengadilan Agama Kabupaten Ketapang

Tabel 4.4.12 **Banyaknya Kasus Perceraian di Kabupaten Kayong Utara Menurut Faktor Penyebabnya, 2017**
Table 4.4.12 Number of Divorce Cases in Kayong Utara Regency by Motive, 2017

Bulan <i>Month</i>	Moral <i>Morality</i>	Kewajiban <i>Obligation</i>	Berselisih <i>Arguing</i>	Lainnya <i>Others</i>	Jumlah <i>Total</i>	
(1)	(2)	(3)	(4)	(5)	(6)	
1. Januari	1	2	3	-	6	
2. Februari	-	1	4	-	5	
3. Maret	1	3	2	-	6	
4. April	1	3	2	-	6	
5. Mei	-	2	4	-	6	
6. Juni	-	3	1	-	4	
7. Juli	1	1	3	-	5	
8. Agustus	-	2	3	-	5	
9. September	1	4	4	-	9	
10. Oktober	-	2	5	-	7	
11. November	-	3	4	-	7	
12. Desember	-	3	4	-	7	
Jumlah/ <i>Total</i>	2017 2016 2015 2014 2013	5 12 3 6 3	29 26 13 11 9	39 34 34 36 26	- 5 - - -	73 77 50 53 38

Sumber/Source : Pengadilan Agama Kabupaten Ketapang

Tabel
Table **4.4.13**

Banyaknya Perkara Selain Gugat, Cerai, dan Talak yang Diterima di Kabupaten Kayong Utara, 2017

Number of Arrival Cases Except Divorce and Separate Claim Case in Kayong Utara Regency, 2017

Jenis Perkara <i>Type of Case</i>	Banyaknya Perkara <i>Number of Case</i>	
(1)	(2)	
1. Warisan	-	
2. Izin poligami	-	
3. Wali adlol	1	
4. Izin kawin	1	
5. Nafkah	-	
6. Pengesahan Nikah	9	
7. Fasid nikah/Itsbat nikah	-	
8. Wakaf	-	
9. Hibah	-	
10. Penetapan wali	-	
11. Pembatalan perkawinan	-	
12. Pencabutan wali	-	
13. Penguasaan anak	-	
14. Harta bersama	-	
15. P3HP Penetapan Ahli Waris	1	
	2017	12
	2016	7
Jumlah/Total	2015	3
	2014	3
	2013	3

Sumber/Source : Pengadilan Agama Kabupaten Ketapang

Tabel 4.4.14 **Banyaknya Perceraian di Kabupaten Kayong Utara Menurut Penyebabnya, 2017**
Number Of Divorces in Kayong Utara Regency By Motive, 2017

Penyebab <i>Motive</i>	Banyaknya <i>Number of Cause</i>
(1)	(2)
1. Poligami tidak sehat	2
2. Krisis akhlak	2
3. Cemburu	1
4. Kawin paksa	-
5. Ekonomi	16
6. Tidak bertanggung jawab	13
7. Kawin di bawah umur	-
8. Penganiayaan	-
9. Dihukum	-
10. Cacat biologis	-
11. Politik	-
12. Gangguan pihak ke tiga	3
13. Tidak ada keharmonisan	36
	73
	77
Jumlah/Total	50
	53
	38

Sumber/Source : Pengadilan Agama Kabupaten Ketapang

Tabel 4.4.15 Jenis Perkara Yang Didasarkan pada Kekuasaan Relatif di Kabupaten Kayong Utara Menurut Kecamatan, 2017
Kind of Case Based on Relative Competentie in Kayong Utara Regency by District, 2017

Kecamatan <i>District</i>	Izin Poligami <i>Polygamy Permit</i>	Pembatalan Perkawinan <i>Marriage Cancellation</i>	Harta Bersama <i>Joint Property</i>
(1)	(2)	(3)	(4)
1. Pulau Maya	-	-	-
2. Sukadana	-	-	-
3. Simpang Hilir	-	-	-
4. Teluk Batang	-	-	-
5. Seponti	-	-	-
6. Kepulauan Karimata	-	-	-
Jumlah/Total	2017	-	-
	2016	-	-
	2015	-	-
	2014	-	-
	2013	-	-

bersambung/*to be continued*

Lanjutan Tabel/Continued Table 4.4.15

Kecamatan <i>District</i>	Gugat Cerai <i>Divorce Claim</i>	Cerai Talak <i>Separate Claim</i>	Warisan <i>Legacy</i>	
(1)	(5)	(6)	(7)	
1. Pulau Maya	2	-	-	
2. Sukadana	24	10	1	
3. Simpang Hilir	22	6	-	
4. Teluk Batang	11	1	-	
5. Seponti	10	1	-	
6. Kepulauan Karimata	2	-	-	
	2017	71	18	1
	2016	68	16	-
Jumlah/Total	2015	42	16	-
	2014	36	20	1
	2013	39	13	-

bersambung/to be continued

Lanjutan Tabel/Continued Table 4.4.15

Kecamatan <i>District</i>	Isbat Nikah <i>Marriage Ratification</i>	ISBN	Nafkah <i>Income</i>
(1)	(8)	(9)	(10)
1. Pulau Maya	-	-	-
2. Sukadana	3	-	-
3. Simpang Hilir	4	-	-
4. Teluk Batang	1	-	-
5. Seponti	1	-	-
6. Kepulauan Karimata	-	-	-
	2017	9	-
	2016	3	-
Jumlah/Total	2015	1	-
	2014	1	-
	2013	2	-

Sumber/Source : Pengadilan Agama Kabupaten Ketapang

Banyaknya Perceraian Berkenaan Dengan PP No. 10 Tahun 1983 Bagi Pegawai Negeri di Kabupaten Kayong Utara, 2017

Tabel
Table 4.4.16

Number of Divorce be Related to Government Regulation Number 10 Year 1983 For Civil Servant in Kayong Utara Regency, 2017

	Bulan <i>Month</i>	Gugat <i>Claim</i>	Talak <i>Separate</i>	Jumlah <i>Total</i>
	(1)	(2)	(3)	(4)
1.	Januari	-	-	-
2.	Februari	-	-	-
3.	Maret	1	-	1
4.	April	1	1	2
5.	Mei	-	-	-
6.	Juni	1	1	2
7.	Juli	-	1	1
8.	Agustus	-	1	1
9.	September	-	1	1
10.	Oktober	-	1	1
11.	November	1	-	1
12.	Desember	-	-	-
	2017	4	6	10
	2016	8	2	10
Jumlah/Total	2015	4	6	10
	2014	1	-	-
	2013	4	3	7

Sumber/Source : Pengadilan Agama Kabupaten Ketapang

Tabel
Table 4.5.1

**Banyaknya Tahanan dari Kabupaten Kayong Utara yang
Masuk dan Diselesaikan di Kejaksaan Negeri, 2017**
*Number of Arrested Criminal from Kayong Utara Regency that
Completed Criminal Case in Public Attorney Office, 2017*

Bulan <i>Month</i>	Tahanan yang Masuk <i>Criminal Arrested</i>	Tahanan yang Diselesaikan <i>Completed Criminal Case</i>	Persentase Penyelesaian <i>Percentage</i>	
(1)	(2)	(3)	(4)	
1. Januari	1	1	100,00	
2. Februari	9	9	100,00	
3. Maret	1	1	100,00	
4. April	2	2	100,00	
5. Mei	5	5	100,00	
6. Juni	-	-	100,00	
7. Juli	1	1	100,00	
8. Agustus	2	2	100,00	
9. September	6	6	100,00	
10. Oktober	-	-	100,00	
11. November	1	1	100,00	
12. Desember	1	1	100,00	
<hr/>				
	2017	29	29	100,00
	2016	23	23	100,00
Jumlah/Total	2015 ¹	12	12	100,00
	2014	12	12	100,00
	2013	20	20	100,00

Sumber/Source : Kejaksaan Negeri Kabupaten Ketapang

Keterangan/Explanation: ¹) Data Tahun Sebelumnya

Banyaknya Tahanan dari Kabupaten Kayong Utara yang D diselesaikan Menurut Jenis Penyelesaian di Kejaksaan Negeri, 2017

Tabel
Table 4.5.2

Number of Arrested Criminal from Kayong Utara Regency that Completed Criminal Case by Kind of Completion in Public Attorney Office, 2017

Bulan <i>Month</i>	Dimerde- kakan dari Tahanan Sementara <i>Temporarily Released</i>	Dilim- pahkan ke PN <i>Advance to Court</i>	Dikirim ke Kejaksaan Lain <i>Transfer to Others</i>	Diputus Bebas <i>Free Pronounced</i>	Jumlah <i>Total</i>
(1)	(2)	(3)	(4)	(5)	(6)
1. Januari	-	1	-	-	1
2. Februari	-	9	-	-	9
3. Maret	-	1	-	-	1
4. April	-	2	-	-	2
5. Mei	-	5	-	-	5
6. Juni	-	-	-	-	-
7. Juli	-	1	-	-	1
8. Agustus	-	2	-	-	2
9. September	-	6	-	-	6
10. Oktober	-	-	-	-	-
11. November	-	1	-	-	1
12. Desember	-	1	-	-	1
2017	-	29	-	-	29
Jumlah/ Total 2016	-	23	-	-	23
2015 ¹	-	12	-	-	12
2014	-	12	-	-	12
2013	-	20	-	-	20

Sumber/Source : Kejaksaan Negeri Kabupaten Ketapang
Keterangan/Explanation: ¹) Data Tahun Sebelumnya

Tabel 4.6.1 Banyaknya Penduduk Lanjut Usia dan Anak Terlantar di Kabupaten Kayong Utara Menurut Kecamatan, 2017
Number Elder and Neglected Child in Kayong Utara Regency by District, 2017

Kecamatan <i>District</i>	Lanjut Usia <i>Elder</i>	Anak Terlantar <i>Neglected Child</i>	Jumlah <i>Total</i>
(1)	(2)	(3)	(4)
1. Pulau Maya	3 209	-	3 209
2. Sukadana	5 055	-	5 055
3. Simpang Hilir	8 341	-	8 341
4. Teluk Batang	5 046	-	5 046
5. Seponti	2 149	-	2 149
6. Kepulauan Karimata	540	-	540
Jumlah/Total	24 340	-	24 340
2016	...	88	...
2015	65	-	65
2014	432	88	520
2013 ¹	2 356	88	2 444

Sumber/Source : Dinas Sosnakertrans dan Dinas Kesehatan & KB Kabupaten Kayong Utara

Keterangan/Explanation : ¹) Data Tahun Sebelumnya

Tabel 4.6.2 Banyaknya Penderita Cacat di Kabupaten Kayong Utara Menurut Kecamatan, 2017
Table 4.6.2 Number Of Disable Person in Kayong Utara Regency By District, 2017

Kecamatan <i>District</i>	Cacat Tubuh <i>Deformity</i>	Tunga Rungu <i>Deaf</i>	Tuna Grahita <i>Mentality Defect</i>	Tuna Netra <i>Blind</i>	
(1)	(2)	(3)	(4)	(5)	
1. Pulau Maya	58	8	11	2	
2. Sukadana	89	21	7	5	
3. Simpang Hilir	146	13	16	10	
4. Teluk Batang	105	12	2	20	
5. Seponti	78	12	-	4	
6. Kepulauan Karimata	-	-	-	-	
	2017	476	66	36	41
	2016	476	66	36	41
Jumlah/Total	2015	476	66	36	41
	2014	476	66	36	41
	2013	1 022	65	94	71

Sumber/Source : Dinas Sosial, Pemberdayaan Perempuan, dan Perlindungan Anak, Pemberdayaan Masyarakat dan Desa Kabupaten Kayong Utara

Tabel 4.6.3 Banyaknya Pekerja Sosial Masyarakat Dan Karang Taruna di Kabupaten Kayong Utara Menurut Kecamatan, 2017
Number of Social Worker and Neighborhood Youth Association in Kayong Utara Regency by District, 2017

Kecamatan <i>District</i>	Pekerja Sosial Masyarakat <i>Social Worker</i>	Karang Taruna <i>Neighborhood Youth Association</i>
(1)	(2)	(3)
1. Pulau Maya	5	-
2. Sukadana	10	-
3. Simpang Hilir	12	3
4. Teluk Batang	7	-
5. Seponti	6	2
6. Kepulauan Karimata	3	-
Jumlah/Total	2017	5
	2016 ¹	43
	2015	43
	2014	2
	2013	22

Sumber/Source : Dinas Sosnakertrans Kabupaten Kayong Utara
Keterangan/Explanation : ¹) Data Tahun Sebelumnya

Tabel
Table

4.7.1

Jumlah Penyeragaman Hak Tanah di Kabupaten Kayong Utara Menurut Kecamatan Melalui Program Nasional (PRONA), 2017

Number of Land Right Certificate Issued in Kayong Utara Regency by District Through National Program, 2017

Kecamatan <i>District</i>	Target <i>Target</i>	Realisasi <i>Realization</i>	Persentase <i>Percentage</i>
(1)	(2)	(3)	(4)
1. Pulau Maya	-	-	-
2. Sukadana	2 256	2 256	100,00
3. Simpang Hilir	-	-	-
4. Teluk Batang	-	-	-
5. Seponti	744	744	100,00
6. Kepulauan Karimata	-	-	-
Jumlah/Total	3 000	3 000	100,00
	2016	750	100,00
	2015 ¹	1 000	100,00
	2014 ¹	1 000	100,00
	2013	1 000	100,00

Sumber/Source : BPN Kabupaten Kayong Utara
Keterangan/Explanation : ¹) Data Tahun Sebelumnya

Tabel
Table **4.7.2**

Luas Tanah Yang Ditempati di Kabupaten Kayong Utara Menurut Jenis Hak dan Kecamatan (m²), 2017
Wide of Residence Area in Kayong Utara Regency by Kind of Right and District, 2017

Kecamatan <i>District</i>	Hak Milik <i>Property Right</i>	Hak Guna Usaha <i>Business Purpose Right</i>	Hak Guna Bangunan <i>Building Purpose Right</i>
(1)	(2)	(3)	(4)
1. Pulau Maya	15 845	-	-
2. Sukadana	2 989 368	-	-
3. Simpang Hilir	58 781	-	-
4. Teluk Batang	31 662	-	899
5. Seponti	776 281	-	-
6. Kepulauan Karimata	-	-	-
Jumlah/Total	3 871 937	-	899
2016	152 417 456	500 024 100	950 846
2015
2014

bersambung/to be continued

Lanjutan Tabel/Continued Table 4.7.2

Kecamatan <i>District</i>	Hak Pakai <i>Using Right</i>	Hak Pengelolaan <i>Managing Right</i>	Jumlah <i>Total</i>
(1)	(5)	(6)	(7)
1. Pulau Maya	-	-	15 845
2. Sukadana	518 064	-	3 507 432
3. Simpang Hilir	10 000	-	68 781
4. Teluk Batang	-	-	32 561
5. Seponti	-	-	776 281
6. Kepulauan Karimata	-	-	-
Jumlah/Total	528 064	-	4 400 900
2016	1 592 371	-	654 984 773
2015	45 826 000
2014	45 826 000

Sumber/Source : BPN Kabupaten Kayong Utara

Tabel 4.7.3 **Banyaknya Sertifikat yang Dikeluarkan di Kabupaten Kayong Utara Menurut Jenis Hak dan Kecamatan, 2017**
Table Number of Certificate Issued in Kayong Utara Regency by Kind of Right and District, 2017

Kecamatan <i>District</i>	Hak Milik <i>Property Right</i>	Hak Guna Usaha <i>Business Purpose Right</i>	Hak Guna Bangunan <i>Building Purpose Right</i>	Hak Pakai <i>Using Right</i>	Hak Pengelolaan <i>Managing Right</i>	
(1)	(2)	(3)	(4)	(5)	(6)	
1. Pulau Maya	4	-	-	-	-	
2. Sukadana	2 415	-	-	30	-	
3. Simpang Hilir	30	-	-	1	-	
4. Teluk Batang	38	-	1	-	-	
5. Seponti	750	-	-	-	-	
6. Kep. Karimata	-	-	-	-	-	
Jumlah/ Total	2017 2016 2015 ¹ 2014 ¹ 2013	3 237 37 011 4 000 4 000 4 000	- 12 - - -	1 201 - - 2	31 5 320 - - -	- - - - -

Sumber/Source : BPN Kabupaten Kayong Utara

Keterangan/Explanation : ¹) Data Tahun Sebelumnya

Tabel 4.8.1 **Jumlah Kejahatan yang Dilaporkan di Kabupaten Kayong Utara Menurut Jenis Kejahatan, 2017**
Table **4.8.1** *Number of Crimes/Offences which Reports in Kayong Utara Regency by Type, 2017*

Jenis Kejahatan <i>Crime by Type</i>	Jumlah Kejahatan <i>Number of Crime</i>	
(1)	(2)	
1. Kejahatan Politik		-
2. Kejahatan terhadap Kepala Negara		-
3. Kejahatan terhadap Ketertiban Umum		-
4. Pembakaran/Kebakaran		-
5. Memberi Suap		-
6. Kejahatan Mata Uang		-
7. Kejahatan Materai		-
8. Kesusilaan		8
9. Perjudian		7
10. Penculikan		-
11. Pembunuhan		-
12. Penganiayaan		2
13. Pencurian		12
14. Perampokan		-
15. Pemerasan		-
16. Penggelapan		4
17. Penipuan		1
18. Merusak Barang		3
19. Penadahan		-
20. Pencurian Sepeda Motor		2
21. Lain-lain		3
	2017	42
	2016	17
Jumlah/Total	2015 ¹	31
	2014	31
	2013	20

Sumber/Source : POLRES Kab. Kayong Utara
Keterangan/Explanation : ¹) Data Tahun Sebelumnya

Tabel
Table 4.8.2

**Jumlah Kejahatan di Kabupaten Kayong Utara yang
Diselesaikan Menurut Jenis Kejahatan, 2017**
*Number of finished Crimes/Offences in Kayong Utara Regency
by Type, 2017*

Jenis Kejahatan <i>Crime by Type</i>	Jumlah Kejahatan <i>Number of Crime</i>	
(1)	(2)	
1. Kejahatan Politik	-	-
2. Kejahatan terhadap Kepala Negara	-	-
3. Kejahatan terhadap Ketertiban Umum	-	-
4. Pembakaran/Kebakaran	-	-
5. Memberi Suap	-	-
6. Kejahatan Mata Uang	-	-
7. Kejahatan Materai	-	-
8. Kesusilaan	8	8
9. Perjudian	7	7
10. Penculikan	-	-
11. Pembunuhan	-	-
12. Penganiayaan	2	2
13. Pencurian	11	11
14. Perampokan	-	-
15. Pemerasan	-	-
16. Ponggelapan	4	4
17. Penipuan	1	1
18. Merusak Barang	2	2
19. Penadahan	-	-
20. Pencurian Sepeda Motor	2	2
21. Lain-lain	3	3
Jumlah/Total	2017	40
	2016	13
	2015 ¹	31
	2014	31
	2013	20

Sumber/Source : POLRES Kab. Kayong Utara

Keterangan/Explanation : ¹) Data Tahun Sebelumnya

Tabel
Table

4.8.3

**Jumlah Kebakaran yang Terjadi di Kabupaten Kayong Utara
Menurut Laporan Kepolisian Tahun 2013-2017**
*Number of Fires in Kayong Utara Regency by Police Union
Territory in 2013-2017*

Bulan Month (1)	Tahun/Year				
	2013 ¹ (2)	2014 (3)	2015 ¹ (4)	2016 (5)	2017 (6)
1. Januari	-	-	-	-	-
2. Februari	-	-	-	-	-
3. Maret	1	-	-	-	-
4. April	-	-	-	-	-
5. Mei	-	1	1	-	-
6. Juni	-	-	-	-	-
7. Juli	-	-	-	-	-
8. Agustus	-	1	1	-	-
9. September	-	-	-	-	-
10. Oktober	-	-	-	-	-
11. November	-	-	-	-	-
12. Desember	-	-	-	-	-
Jumlah/Total	1	2	2	-	-

Sumber/Source : POLRES Kabupaten Kayong Utara
Keterangan/Explanation : ¹) Data Tahun Sebelumnya

Tabel 4.9.1 Jumlah Penduduk Wajib KTP dan Realisasi Pemberian KTP di Kabupaten Kayong Utara Menurut Kecamatan, 2017
Number of Residence ID Card Obligatory and Residence ID Card Issued in Kayong Utara Regency by District, 2017

Kecamatan <i>District</i>	Wajib KTP <i>Residence ID Card Obligatory</i>	Realisasi / <i>Realization</i>		
		Pemberian E-KTP <i>Residence Electronic ID Card Issue</i>	Pemberian KTP SIAK <i>Residence SIAK ID Card Issue</i>	
(1)	(2)	(3)	(4)	
1. Pulau Maya	11 909	6 434	-	
2. Sukadana	18 067	15 729	-	
3. Simpang Hilir	25 124	17 549	-	
4. Teluk Batang	20 120	12 768	-	
5. Seponti	9 862	7 745	-	
6. Kepulauan Karimata	2 863	1 281	-	
Jumlah/ <i>Total</i>	2017	87 945	61 506	-
	2016	86 109	51 290	-
	2015	78 919	36 853	-
	2014	86 606	37 764	56 771
	2013	92 438	-	84 396

Sumber/*Source* : Dinas Kependudukan dan Pencatatan Sipil Kabupaten Kayong Utara

Banyaknya Pembuatan Akte di Kabupaten Kayong Utara Menurut Jenis Akte dan Kecamatan, 2017

Tabel 4.9.2 *Number of Certificate Issued in Kayong Utara Regency by Kind of Certificate and District, 2017*

Kecamatan <i>District</i>	Kelahiran/ <i>Birth</i>		Perkawinan <i>Marriage</i>	
	Umum <i>General</i>	Lainnya <i>Others</i>		
(1)	(2)	(3)	(4)	
1. Pulau Maya	147	4 120	10	
2. Sukadana	1 079	7 756	67	
3. Simpang Hilir	555	9 059	51	
4. Teluk Batang	562	7 091	37	
5. Seponti	376	3 758	8	
6. Kepulauan Karimata	58	1 409	1	
Jumlah/Total	2017	2 777	33 193	174
	2016	2 334	29 362	138
	2015	2 006	25 486	117
	2014	11 085	25 085	86
	2013	1 445	17 388	67

bersambung/to be continued

Lanjutan Tabel/Continued Table 4.9.2

Kecamatan <i>District</i>	Cerai <i>Divorce</i>	Kematian <i>Death</i>	Lainnya <i>Others</i>	
(1)	(5)	(6)	(7)	
1. Pulau Maya	-	56	-	
2. Sukadana	1	268	-	
3. Simpang Hilir	1	364	-	
4. Teluk Batang	1	184	-	
5. Seponti	-	114	-	
6. Kepulauan Karimata	-	26	-	
	2017	3	1 012	-
	2016	2	56	-
Jumlah/Total	2015	2	44	-
	2014	-	15	-
	2013	-	51	-

Sumber/Source : Dinas Kependudukan & Pencatatan Sipil Kabupaten Kayong Utara

Tabel 4.10 Indeks Pembangunan Manusia (IPM) Kabupaten Kayong Utara Tahun 2013-2017
Human Development Index of Kayong Utara Regency in 2013-2017

Tahun Year	Angka Harapan Hidup Life Expectancy	Angka Harapan Lama Sekolah EYS	Angka Rata-rata Lama Sekolah MYS	Pengeluaran Per Kapita yg d disesuaikan (Rp) PPP	IPM HDI
(1)	(2)	(3)	(4)	(5)	(6)
2017	67,46	11,78	5,85	7 434	61,52
2016	67,39	11,75	5,84	7 030	60,87
2015	67,33	11,74	5,37	6 950	60,09
2014	67,03	10,89	5,19	6 769	58,52
2013	67,03	10,58	5,14	6 661	57,92

Sumber/Source : Badan Pusat Statistik Kabupaten Kayong Utara, diolah

Tabel
Table **4.11.1** **Jumlah Ormas, Orsospol, dan LSM di Kabupaten Kayong Utara Menurut Kecamatan, 2017²**
Number of Mass Organisations, Social and Political Organisations, and Orchard in Kayong Utara Regency by District, 2017²

Kecamatan <i>District</i>	Ormas <i>Peoples Organisation</i>	Orsospol <i>Social and Political Organisation</i>	LSM <i>Orchards</i>
(1)	(2)	(3)	(4)
1. Pulau Maya	1	-	-
2. Sukadana	29	-	-
3. Simpang Hilir	6	-	-
4. Teluk Batang	9	-	-
5. Seponti	-	-	-
6. Kepulauan Karimata	-	-	-
Jumlah/Total	45	-	-
	2016	-	-
	2015 ¹	4	2
	2014	4	2
	2013	-	-

Sumber/Sources : Dinas Kesbangpol dan Linmas Kab. Kayong Utara

Keterangan/Explanation : ¹⁾ Data Tahun Sebelumnya

²⁾ Data jumlah ormas tahun 2017 mencakup orsospol, LSM, dan organisasi pemuda

Tabel 4.11.2 Jumlah Organisasi Kepemudaan di Kabupaten Kayong Utara Menurut Kecamatan, 2017²
Table Number of Youth Organization in Kayong Utara Regency by District, 2017²

Kecamatan District	Organisasi Pemuda Youth Organization
(1)	(2)
1. Pulau Maya	-
2. Sukadana	-
3. Simpang Hilir	-
4. Teluk Batang	-
5. Seponti	-
6. Kepulauan Karimata	-
	2017
	2016
Jumlah/Total	2015 ¹
	2014
	2013

Sumber/Sources : Dinas Kesbangpol dan Linmas Kab. Kayong Utara

Keterangan/Explanation : ¹) Data Tahun Sebelumnya

²) Data jumlah organisasi pemuda tahun 2017 sudah tercakup di data jumlah ormas

Tabel
Table **4.11.3**

Jumlah Grup Kesenian dan Gedung Kesenian di Kabupaten Kayong Utara Menurut Kecamatan, 2017

Number of Art Group and Opera House in Kayong Utara Regency by District, 2017

Kecamatan <i>District</i>	Grup Kesenian <i>Art Group</i>	Gedung Kesenian <i>Opera House</i>
(1)	(2)	(3)
1. Pulau Maya	1	-
2. Sukadana	4	1
3. Simpang Hilir	3	-
4. Teluk Batang	1	-
5. Seponti	1	-
6. Kepulauan Karimata	1	-
	2017¹	11
	2016 ¹	11
Jumlah/Total	2015	11
	2014	37
	2013	11

Sumber/Sources: Dinas Kebudayaan, Pariwisata, Pemuda dan Olahraga Kab. Kayong Utara

Keterangan/Explanation: ¹) Data Tahun Sebelumnya

Tabel 4.11.4 Jumlah Klub Olahraga dan Gedung Olahraga di Kabupaten Kayong Utara Menurut Kecamatan, 2017
Number of Sport Club and Gymnasium in Kayong Utara Regency by District, 2017

Kecamatan <i>District</i>	Klub Olahraga <i>Sport Club</i>	Gedung Olahraga <i>Gymnasium</i>
(1)	(2)	(3)
1. Pulau Maya	7	-
2. Sukadana	22	4
3. Simpang Hilir	24	4
4. Teluk Batang	20	3
5. Seponti	16	2
6. Kepulauan Karimata	4	-
Jumlah/Total	93	13
	2016 ¹	6
	2015	6
	2014	1
	2013	4

Sumber/Sources : Dinas Kebudayaan, Pariwisata, Pemuda dan Olahraga Kab. Kayong Utara

Keterangan/Explanation : ¹) Data Tahun Sebelumnya

BAB V

Pertanian

Agriculture

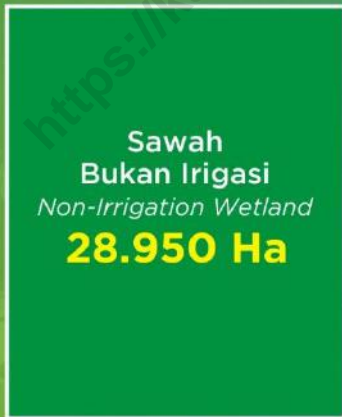
Perbandingan Luas Lahan Sawah & Perkebunan

Comparison of Wetland & Plantation Areas

2017

Sawah Irigasi
Irrigation Wetland

2.125 Ha



BAB V. PERTANIAN

Chapter V. AGRICULTURE

Hortikultura

Pada tahun 2017, luas panen tanaman sayur-sayuran terluas adalah komoditi cabai rawit, yaitu sebesar 60 hektar, dengan total produksi mencapai 6.023 kwintal (tabel 5.1.1).

Buah pisang dan durian merupakan buah dengan produksi yang paling banyak di Kabupaten Kayong Utara. Pada tahun 2017 produksi buah pisang mencapai 8.045 kwintal dan produksi durian mencapai 3.927 kwintal (tabel 5.1.2).

Perkebunan

Hasil perkebunan pada tahun 2017 di Kabupaten Kayong Utara terbesar adalah komoditi kelapa sawit sebesar 38.328 ton disusul dengan kelapa dalam sebesar 7.796 ton. Sedangkan yang terendah produksinya adalah aren sebesar 21 ton setahun (tabel 5.2.2).

Kecamatan Simpang Hilir merupakan penyumbang produksi kelapa sawit terbesar, yaitu sebesar 74,7 persen dari keseluruhan produksi (tabel 5.3.2).

Horticulture

In 2017, the largest harvested area of vegetable crops was the cayenne pepper commodity, which was 60 hectares, with a total production of 6.023 quintals (table 5.1.1).

Bananas and durians are the fruit with the most production in Kayong Utara Regency. In 2017 the production of bananas reached 8.045 quintals and the production of durian reached 3.927 quintals (table 5.1.2).

Estate Crop

The largest plantation yields in 2017 in the Kayong Utara Regency was palm commodities amounting to 38.328 tons followed by coconut with 7.796 tons. While the lowest production was sugar palm which is 21 tons a year (table 5.2.2).

Simpang Hilir District was the largest contributor to palm production, which is 74,7 percent of the total production (table 5.3.2).

Peternakan

Jumlah populasi ayam pedaging di Kabupaten Kayong Utara pada tahun 2017 sebesar 416.047 ekor, mengalami kenaikan dibandingkan tahun sebelumnya yang berjumlah 364.688 ekor. Sebesar 32,45 persen ayam pedaging tersebut berada di Kecamatan Simpang Hilir (tabel 5.3.1).

Jumlah populasi kambing/domba di Kabupaten Kayong Utara pada tahun 2017 sebesar 22.189 ekor, mengalami kenaikan dibandingkan tahun sebelumnya yang berjumlah 14.335 ekor (tabel 5.3.1).

Perikanan

Produksi perikanan selama tahun 2017 mencapai 33.338,39 ton. Hasil perikanan Kabupaten Kayong Utara terbesar berasal dari perikanan laut sebanyak 32.232,26 ton (96,68%), sisanya perairan umum 727,43 ton (2,18%), dan budidaya kolam 378,7 ton (1,14%) (tabel 5.4.2).

Husbandry

The number of broiler populations in Kayong Utara Regency in 2017 was 416.047, an increase compared to the previous year which amounted to 364,688. As much as 32,45 percent of broilers are located in Simpang Hilir District (table 5.3.1).

The number of goat/sheep population in Kayong Utara Regency in 2017 was 22.189, an increase compared to the previous year which amounted to 14.335 (table 5.3.1).

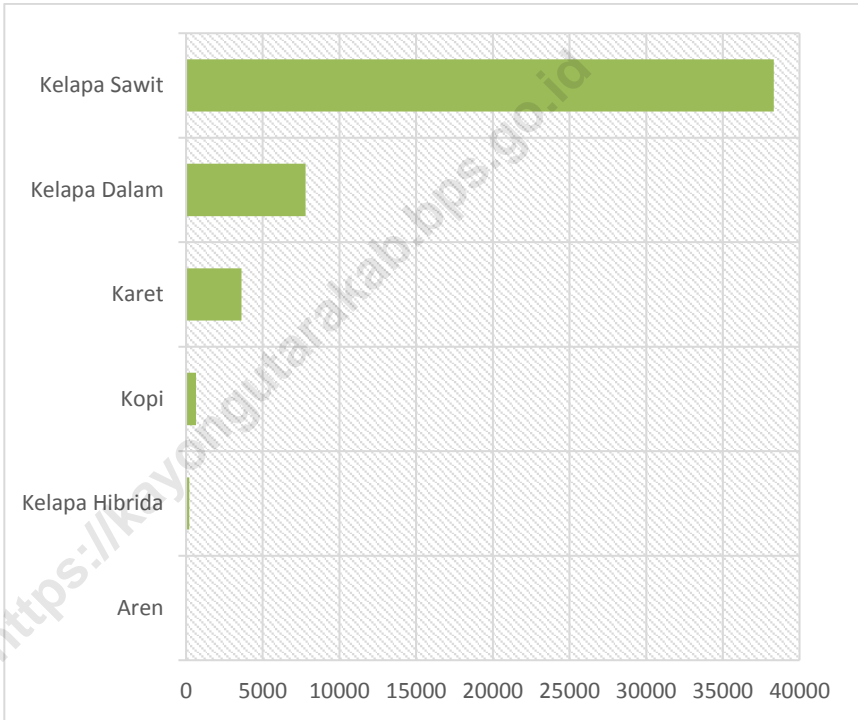
Fishery

Fisheries production in 2017 reached 33.338,39 tons. The biggest fishery products in Kayong Utara Regency are from marine fisheries as much as 32.232,26 tons (96,68%), the remaining are from public waters which is 727,43 tons (2,18%), and pond cultivation which is 378,7 tons (1,14%) (table 5.4.2).

Grafik
Graph

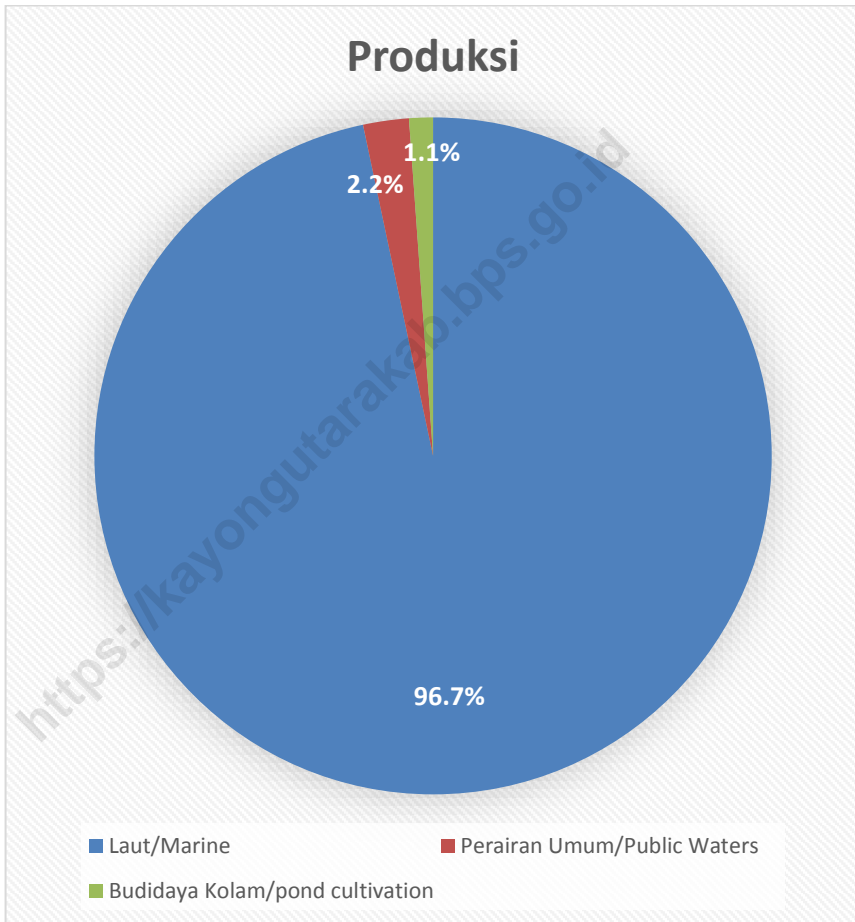
5.1

Produksi Tanaman Perkebunan (Ton) di Kabupaten Kayong Utara Menurut Jenisnya, 2017
Production of Plantation (Ton) in Kayong Utara Regency by Kind of Plant, 2017



Sumber/Sources : Dinas Pertanian dan Pangan Kabupaten Kayong Utara

5.2 **Produksi Perikanan (Ton) di Kabupaten Kayong Utara, 2017**
Fishery Production (Ton) in Kayong Utara Regency, 2017



Sumber/Source : Dinas Kelautan dan Perikanan Kabupaten Kayong Utara

Tabel 5.1.1 Luas Panen, Hasil Panen Per Hektar, dan Produksi Sayur-Sayuran di Kabupaten Kayong Utara Menurut Jenis Sayuran, 2017
Harvested Area, Crop per Hectare, and Production of Vegetables in Kayong Utara Regency by Kind of Vegetable, 2017

Jenis Sayuran <i>Kind of Vegetable</i>	Luas Panen <i>Harvested Area</i> (Ha)	Hasil Panen per Hektar <i>Crop per Hectare</i> (Kw/Ha)	Produksi <i>Production</i> (Kuintal)
(1)	(2)	(3)	(4)
1 Petsai/sawi	10	105,00	1 050
2 Lobak	-	-	-
3 Kacang panjang	20	89,70	
4 Cabe besar	-	-	-
5 Cabe rawit	60	100,38	6 023
6 Ketimun	32	139,44	4 462
7 Terung	23	351,30	8 080
8 Tomat	4	400,00	1 600
9 Buncis	2	84,50	169
10 Labu siam	-	-	-
11 Kangkung	32	122,53	3 921
12 Bayam	11	40,73	448
13 Bawang daun	15	69,87	1 048
14 Semangka	13	340,46	4 426
15 Blewah	2	173,00	346

Sumber/Source : BPS Kabupaten Kayong Utara

Tabel 5.1.2 | **Produksi Buah-Buahan di Kabupaten Kayong Utara Menurut Jenisnya, 2017**
 Table | *Production of Fruits in Kayong Utara Regency by Kind of Fruit, 2017*

Jenis Buah-Buahan <i>Kind of Fruits</i>	Produksi <i>Production</i> (Kuintal)
(1)	(2)
1 Alpukat	2
2 Belimbing	179
3 Duku/Langsat	98
4 Durian	3 927
5 Jambu Biji	350
6 Jambu air	236
7 Jeruk siam	1 036
8 Jeruk besar	162
9 Mangga	1 035
10 Manggis	268
11 Nangka/Cempedak	2 126
12 Nenas	2 306
13 Pepaya	604
14 Pisang	8 045
15 Rambutan	1 405
16 Salak	1 618
17 Sawo	521
18 Markisa/Konyal	-
19 Sirsak	133
20 Sukun	433
21 Melinjo	148
22 Petai	178
23 Jengkol	833

Sumber/Source : BPS Kabupaten Kayong Utara

Luas Panen, Hasil Panen Per Hektar, dan Produksi Tanaman Biofarmaka di Kabupaten Kayong Utara Menurut Jenis Tanaman, 2017

Tabel 5.1.3
Table

Harvested Area, Crop per Hectare, and Production of Medicinal Plants in Kayong Utara Regency by Kind of plant, 2017

Jenis Tanaman <i>Kind of Plant</i>	Luas Panen <i>Harvested Area</i> (m ²)	Hasil Panen per Meter Persegi <i>Crop per Meter Square</i> (Kg/m ²)	Produksi <i>Production</i> (Kg)
(1)	(2)	(3)	(4)
1 Jahe	6 709	4,83	32 435
2 Laos/Lengkuas	8 497	5,72	48 604
3 Kencur	4 671	3,23	15 083
4 Kunyit	9 004	3,57	32 153
5 Lempuyang	2 000	2,15	4 291
6 Temulawak	3 610	2,08	7 500
7 Temuireng	1 600	2,26	3 615
8 Temukunci	1 000	2,15	2 154
9 Dlinggo/Dringgo	125	2,31	289
10 Kapulaga	-	-	-
11 Mengkudu/Pace	50 ^a	16,78 ^b	839
12 Mahkota Dewa	-	-	-
13 Keji Beling	-	-	-
14 Sambiloto	-	-	-
15 Lidah Buaya	5	2,60	13

Sumber/Source : BPS Kabupaten Kayong Utara

Keterangan/Explanation : ^{a)} Satuan dalam Pohon

^{b)} Satuan dalam Kg/Pohon

Tabel 5.1.4 Luas Lahan Sawah di Kabupaten Kayong Utara Menurut Jenis Pengairan (Ha), 2017
Table Area of Wet Rice Field in Kayong Utara Regency by Irrigation, 2017

Kecamatan <i>Distict</i>	Irigasi/Irrigation			Jumlah <i>Total</i>
	Teknis, Setengah Teknis, dan Sederhana <i>Technical, Semi Technical, & Plain</i>	Desa/Non PU <i>Village/Non Public Service Dept</i>		
(1)	(2)	(3)	(4)	
1. Pulau Maya	-	-	-	-
2. Sukadana	2 125	-	-	2 125
3. Simpang Hilir	-	-	-	-
4. Teluk Batang	-	-	-	-
5. Seponti	-	-	-	-
6. Kepulauan Karimata	-	-	-	-
	2017	2 125	-	2 125
	2016	2 178	-	2 178
Jumlah/Total	2015	2 125	-	2 125
	2014	2 125	-	2 125
	2013	2 125	-	2 125

bersambung/to be continued

Lanjutan Tabel/Continued Table 5.1.4

Kecamatan <i>District</i>	Bukan Irigasi/Non Irrigation			
	Tadah Hujan <i>Rainfall</i>	Pasang Surut <i>Rise & Subside</i>	Lebak <i>Valley</i>	Lain-lain <i>Others</i>
(1)	(5)	(6)	(7)	(8)
1. Pulau Maya	8 400	-	-	-
2. Sukadana	3 691	-	-	-
3. Simpang Hilir	6 241	700	-	-
4. Teluk Batang	2 990	408	-	-
5. Seponti	6 520	-	-	-
6. Kepulauan Karimata	-	-	-	-
	2017	27 842	1 108	
	2016	27 693	1 204	-
Jumlah/Total	2015	24 726	1 204	-
	2014	27 470	1 480	-
	2013	27 420	1 530	-

Sumber/Source : BPS Kabupaten Kayong Utara

Tabel 5.1.5 Luas Lahan Bukan Sawah di Kabupaten Kayong Utara Menurut Penggunaannya (Ha), 2017
Table 5.1.5 Area of Non Wet Rice Field in Kayong Utara Regency by Purpose, 2017

Kecamatan <i>District</i>	Tegal/Kebun <i>Garden</i>	Ladang/ Huma <i>Field</i>	Perkebunan <i>Plantation</i>	Hutan Rakyat <i>Public Forest</i>	
(1)	(2)	(3)	(4)	(5)	
1. Pulau Maya	829	412	3 112	6 724	
2. Sukadana	440	-	831	24 591	
3. Simpang Hilir	1 982	1 695	4 520	43 780	
4. Teluk Batang	1 419	705	1 370	1 971	
5. Seponti	1 450	-	2 330	1 063	
6. Kep. Karimata	
	2017	6 120	2 812	12 163	78 129
	2016	6 120	2 812	12 163	78 129
Jumlah/Total	2015	6 120	2 812	12 363	77 929
	2014	6 120	2 812	12 163	78 129
	2013	6 120	2 812	12 163	78 129

bersambung/to be continued

Lanjutan Tabel/Continued Table 5.1.5

Kecamatan <i>District</i>	Padang Rumput <i>Savannah</i>	Hutan Negara <i>National Forest</i>	Sementara Tidak Diusahakan <i>Temporary Idle</i>	Lahan Bukan Sawah Lainnya <i>Non Wet Rice Field Others</i>	Jumlah <i>Total</i>
(1)	(6)	(8)	(9)	(10)	(11)
1. Pulau Maya	-	89 085	-	2	100 164
2. Sukadana	-	-	-	5 732	31 594
3. Simpang Hilir	-	-	217	1 086	53 280
4. Teluk Batang	-	-	-	2 535	8 000
5. Seponti	-	-	23	32	4 898
6. Kep. Karimata
2017	-	89 085	240	9 387	197 936
2016	-	89 085	240	9 387	197 936
Jumlah/ Total					
2015	-	-	3 260	98 472 ¹	200 956
2014	-	-	240	98 472 ¹	197 936
2013	-	-	240	9 721 ¹	109 292

Sumber/Source : BPS Kabupaten Kayong Utara

Keterangan/Explanation: ¹) Mencakup hutan negara

Tabel 5.1.6 **Luas Lahan Bukan Pertanian di Kabupaten Kayong Utara Menurut Kecamatan (Ha), 2017**
Table 5.1.6 *Area of Non Agriculture Field in Kayong Utara Regency by District, 2017*

Kecamatan <i>District</i>	Luas Lahan Bukan Pertanian <i>Area of Non Agriculture</i>
(1)	(2)
1. Pulau Maya	1 326
2. Sukadana	57 510
3. Simpang Hilir	81 949
4. Teluk Batang	26 170
5. Seponti	26 124
6. Kepulauan Karimata	...
Jumlah/Total	193 079

Sumber/Source : BPS Kabupaten Kayong Utara

Tabel 5.1.7 Banyaknya Kontak Tani, Kelompok Tani, dan Rumah Tangga Tani di Kabupaten Kayong Utara, 2017
Number of Farmer Contact, Farmer Group, and Farmer Household in Kayong Utara Regency, 2017

Kecamatan <i>District</i>	Kontak Tani	Kelompok Tani <i>Farmer Group</i>	Gapoktan	Rumah Tangga Tani <i>Farmer Household</i>	
(1)	(2)	(3)	(4)	(5)	
1. Pulau Maya	-	79	5	...	
2. Sukadana	-	125	11	...	
3. Simpang Hilir	-	135	12	...	
4. Teluk Batang	-	69	7	...	
5. Seponti	-	78	6	...	
6. Kepulauan Karimata	-	5	3	...	
	2017	-	491	44	10 440
	2016 ¹	-	446	39	12 605
Jumlah/Total	2015	-	446	39	12 605
	2014	-	460	40	21 448 ¹
	2013	-	459	43	21 448 ¹

Sumber/Source : Dinas Pertanian dan Peternakan Kabupaten Kayong Utara

Keterangan/Explanation : ¹) Data tahun Sebelumnya

Tabel 5.2.1 Luas Tanaman (Ha) dan Jumlah Petani Perkebunan di Kabupaten Kayong Utara Menurut Jenis Tanaman, 2017
Table 5.2.1 Plant Area (Ha) and Number of Plantation Farmer in Kayong Utara Regency by Kind of Plant, 2017

Jenis Tanaman <i>Kind of Plant</i>	Belum Menghasilkan <i>Not yet Productive</i>	Menghasilkan <i>Productive</i>	Tua/Rusak <i>Old/Damage</i>	Jumlah <i>Total</i>	Pemilik Farmer <i>(KK)</i>
(1)	(2)	(3)	(4)	(5)	(6)
1. Karet	1 203	1 952	452	3 607	2 669
2. Kelapa Dalam	1 210	5 877	709	7 796	6 530
3. Kelapa Hibrida	-	141	76	217	451
4. Kelapa Sawit	18 496	19 202	-	37 698	847
5. Kakao	-	-	-	-	-
6. Lada	-	-	-	-	-
7. Kopi	55	509	89	653	1 111
8. Kemiri	-	-	-	-	-
9. Aren	5	16	72	21	21
10. Tebu	-	-	-	-	-
11. Pinang	17	-	-	17	47
12. Cengkeh	2	53	-	55	200

Sumber/Source : Dinas Pertanian dan Pangan Kabupaten Kayong Utara

Tabel 5.2.2 **Produksi Tanaman Perkebunan di Kabupaten Kayong Utara Menurut Jenisnya, 2017**
Table Production of Plantation in Kayong Utara Regency by Kind of Plant, 2017

Jenis Tanaman <i>Kind of Plant</i>	Produksi <i>Production</i> (Ton)
(1)	(2)
1. Karet	3 607
2. Kelapa Dalam	7 796
3. Kelapa Hibrida	217
4. Kelapa Sawit	38 328
5. Kakao	-
6. Lada	-
7. Kopi	653
8. Kemiri	-
9. Aren	21
10. Tebu	-
11. Pinang	-
12. Cengkeh	-

Sumber/Source : Dinas Pertanian dan Pangan Kabupaten Kayong Utara

Tabel 5.2.3 **Produksi Tanaman Perkebunan di Kabupaten Kayong Utara Menurut Kecamatan dan Jenis Tanaman (Ton), 2017**
Table **5.2.3** *Production of Plantation in Kayong Utara Regency by District and Kind of Plant, 2017*

Kecamatan <i>District</i>	Karet <i>Rubber</i>	Kelapa Dalam <i>Local Coconut</i>	Kelapa Hibrida <i>Hybrid Coconut</i>	Kelapa Sawit <i>Sawit Palm</i>
(1)	(2)	(3)	(4)	(5)
1. Pulau Maya	590	1 325	25	-
2. Sukadana	819	1 151	13	-
3. Simpang Hilir	994	3 402	179	28 627
4. Teluk Batang	781	1 835	-	-
5. Seponti	423	83	-	9 701
6. Kepulauan Karimata	-	-	-	-
Jumlah/Total	3 607	7 796	217	38 328
2016 ¹	1 021	5 076	1 014	17 025
2015 ¹	1 021	5 076	1 014	17 025

bersambung/to be continued

Lanjutan Tabel/Continued Table 5.2.3

Kecamatan <i>District</i>	Kakao <i>Cocoa</i>	Lada <i>Pepper</i>	Kopi <i>Coffee</i>	Kemiri <i>Spices</i>	Aren <i>Sugar- palm</i>	Tebu <i>Sugar- cane</i>
(1)	(6)	(7)	(8)	(9)	(10)	(11)
1. Pulau Maya	-	-	16	-	9	-
2. Sukadana	-	-	117	-	12	-
3. Simpang Hilir	-	-	170	-	-	-
4. Teluk Batang	-	-	236	-	-	-
5. Seponti	-	-	114	-	-	-
6. Kep. Karimata	-	-	-	-	-	-
Jumlah/ Total	2017	-	653	-	21	-
	2016 ¹	-	490	-	-	-
	2015 ¹	-	490	-	-	-

Sumber/Source : Dinas Pertanian dan Pangan Kabupaten Kayong Utara
Keterangan/Explanation : ¹) Data Tahun 2013

Tabel 5.2.4 **Luas Tanaman (Ha) dan Jumlah Petani Karet (KK) di Kabupaten Kayong Utara Menurut Kecamatan, 2017**
Table 5.2.4 Plant Area (Ha) and Number of Rubber Farmers (KK) in Kayong Utara Regency, 2017

Kecamatan <i>District</i>	Belum			Jumlah <i>Total</i> (Ha)	Pemilik <i>Farmer</i> (KK)	
	Menghasilkan <i>Not yet</i> <i>Productive</i> (Ha)	Menghasilkan <i>Productive</i> (Ha)	Tua/Rusak <i>Old/Damage</i> (Ha)			
(1)	(2)	(3)	(4)	(5)	(6)	
1. Pulau Maya	95	481	14	590	665	
2. Sukadana	206	480	133	819	817	
3. Simpang Hilir	319	515	160	994	472	
4. Teluk Batang	288	348	145	781	265	
5. Seponti	295	128	-	423	450	
6. Kep. Karimata	-	-	-	-	-	
Jumlah/ <i>Total</i>	2017	1 203	1 952	452	3 607	2 669
	2016 ¹	1 915	1 656	651	4 222	3 018
	2015 ¹	1 915	1 656	651	4 222	3 018

Sumber/*Source*: Dinas Pertanian dan Pangan Kabupaten Kayong Utara
 Keterangan/*Explanation*: ¹) Data Tahun 2013

Tabel 5.2.5
Table

Luas Tanaman (Ha) dan Jumlah Petani Kelapa Dalam (KK) di Kabupaten Kayong Utara Menurut Kecamatan, 2017
Plant Area (Ha) and Number of Local Coconut Farmers (KK) in Kayong Utara Regency by District, 2017

Kecamatan <i>District</i>	Belum		Tua/Rusak <i>Old/Damage</i>	Jumlah <i>Total</i>	Pemilik <i>Farmer</i>	
	Menghasilkan <i>Not yet</i> <i>Productive</i> (Ha)	Menghasilkan <i>Productive</i> (Ha)				
(1)	(2)	(3)	(4)	(5)	(6)	
1. Pulau Maya	128	958	239	1 325	1 654	
2. Sukadana	112	834	205	1 151	1 525	
3. Simpang Hilir	509	2 685	208	3 402	2 878	
4. Teluk Batang	423	1 355	57	1 835	390	
5. Seponti	38	45	-	83	83	
6. Kep. Karimata	-	-	-	-	-	
Jumlah/ <i>Total</i>	2017	1 210	5 877	7 09	7 796	6 530
	2016 ¹	1 388	5 527	834	7 749	6 510
	2015 ¹	1 388	5 527	834	7 749	6 510

Sumber/*Source*: Dinas Pertanian dan Pangan Kabupaten Kayong Utara

Keterangan/*Explanation*: ¹) Data Tahun 2013

Tabel 5.2.6 **Luas Tanaman (Ha) dan Jumlah Petani Kelapa Hibrida (KK) di Kabupaten Kayong Utara Menurut Kecamatan, 2017**
Table 5.2.6 *Plant Area (Ha) And Number Of Hybrid Coconut Farmers (KK) in Kayong Utara Regency by District, 2017*

Kecamatan <i>District</i>	Belum		Tua/Rusak <i>Old/Damage</i>	Jumlah <i>Total</i>	Pemilik <i>Farmer</i>	
	Menghasilkan <i>Not yet</i> <i>Productive</i> (Ha)	Menghasilkan <i>Productive</i> (Ha)				
(1)	(2)	(3)	(4)	(5)	(6)	
1. Pulau Maya	-	7	18	25	57	
2. Sukadana	-	6	7	13	45	
3. Simpang Hilir	-	128	51	179	349	
4. Teluk Batang	-	-	-	-	-	
5. Seponti	-	-	-	-	-	
6. Kep. Karimata	-	-	-	-	-	
Jumlah/	2017	-	141	76	217	451
<i>Total</i>	2016 ¹	-	141	76	217	451
	2015 ¹	-	141	76	217	451

Sumber/*Source*: Dinas Pertanian dan Pangan Kabupaten Kayong Utara
 Keterangan/*Explanation*: ¹) Data Tahun 2013

Tabel
Table 5.2.7

Luas Tanaman (Ha) dan Jumlah Petani Kelapa Sawit (KK) di Kabupaten Kayong Utara Menurut Kecamatan, 2017
Plant Area (Ha) and Number of Palm Farmers (KK) in Kayong Utara Regency by District, 2017

Kecamatan <i>District</i>	Belum			Jumlah <i>Total</i> (Ha)	Pemilik <i>Farmer</i> (KK)	
	Menghasilkan <i>Not yet</i> <i>Productive</i> (Ha)	Menghasilkan <i>Productive</i> (Ha)	Tua/Rusak <i>Old/Damage</i> (Ha)			
(1)	(2)	(3)	(4)	(5)	(6)	
1. Pulau Maya	-	-	-	-	-	
2. Sukadana	-	-	-	-	-	
3. Simpang Hilir	9 925	18 702	-	28 627	847	
4. Teluk Batang	-	-	-	-	-	
5. Seponti	8 571	500	-	9 071	-	
6. Kep. Karimata	-	-	-	-	-	
Jumlah/	2017	18 496	19 202	-	37 698	847
<i>Total</i>	2016 ¹	16 468	13 968	-	30 436	847
	2015 ¹	16 468	13 968	-	30 436	847

Sumber/Source: Dinas Pertanian dan Pangan Kabupaten Kayong Utara

Keterangan/Explanation: ¹) Data Tahun 2013

Tabel 5.2.8 **Luas Tanaman (Ha) dan Jumlah Petani Kakao (KK) di Kabupaten Kayong Utara Menurut Kecamatan, 2017**
Table 5.2.8 *Plant Area (Ha) and Number of Cocoa Farmers (KK) in Kayong Utara Regency by District, 2017*

Kecamatan <i>District</i>	Belum			Jumlah <i>Total</i> (Ha)	Pemilik <i>Farmer</i> (KK)
	Menghasilkan <i>Not yet</i> <i>Productive</i> (Ha)	Menghasilkan <i>Productive</i> (Ha)	Tua/Rusak <i>Old/Damage</i> (Ha)		
(1)	(2)	(3)	(4)	(5)	(6)
1. Pulau Maya	-	-	-	-	-
2. Sukadana	-	-	-	-	-
3. Simpang Hilir	-	-	-	-	-
4. Teluk Batang	-	-	-	-	-
5. Seponti	-	-	-	-	-
6. Kep. Karimata	-	-	-	-	-
Jumlah/ <i>Total</i>	2017	-	-	-	-
	2016 ¹	-	-	-	-
	2015 ¹	-	-	-	-

Sumber/*Source*: Dinas Pertanian dan Pangan Kabupaten Kayong Utara
 Keterangan/*Explanation*: ¹) Data Tahun 2013

Tabel 5.2.9 Luas Tanaman dan Jumlah Petani Lada (Ha) di Kabupaten Kayong Utara Menurut Kecamatan, 2017
Plant Area (Ha) and Number of Pepper Farmers (KK) in Kayong Utara Regency by District, 2017

Kecamatan <i>District</i>	Belum	Menghasilkan	Tua/Rusak	Jumlah	Pemilik
	Menghasilkan <i>Not yet Productive (Ha)</i>	Menghasilkan <i>Productive (Ha)</i>	<i>Old/Damage (Ha)</i>	<i>Total (Ha)</i>	<i>Farmer (KK)</i>
(1)	(2)	(3)	(4)	(5)	(6)
1. Pulau Maya	-	-	-	-	-
2. Sukadana	-	-	-	-	-
3. Simpang Hilir	-	-	-	-	-
4. Teluk Batang	-	-	-	-	-
5. Seponti	-	-	-	-	-
6. Kep. Karimata	-	-	-	-	-
Jumlah/ Total	2017	-	-	-	-
	2016	-	-	-	-
	2015	-	-	-	-

Sumber/Source: Dinas Pertanian dan Pangan Kabupaten Kayong Utara

Tabel 5.2.10 **Luas Tanaman (Ha) dan Jumlah Petani Kopi (KK) di Kabupaten Kayong Utara Menurut Kecamatan, 2017**
Table **5.2.10** *Plant Area (Ha) and Number of Coffee Farmers (KK) in Kayong Utara Regency by District, 2017*

Kecamatan <i>District</i>	Belum			Jumlah <i>Total</i> (Ha)	Pemilik <i>Farmer</i> (KK)	
	Menghasilkan <i>Not yet</i> <i>Productive</i> (Ha)	Menghasilkan <i>Productive</i> (Ha)	Tua/Rusak <i>Old/Damage</i> (Ha)			
(1)	(2)	(3)	(4)	(5)	(6)	
1. Pulau Maya	-	16	-	16	65	
2. Sukadana	5	95	17	117	332	
3. Simpang Hilir	26	115	29	170	500	
4. Teluk Batang	6	187	43	236	124	
5. Seponti	18	96	-	114	90	
6. Kep. Karimata	-	-	-	-	-	
Jumlah/ <i>Total</i>	2017	55	509	89	653	1 111
	2016 ¹	52	509	96	657	1 111
	2015 ¹	52	509	96	657	1 111

Sumber/*Source*: Dinas Pertanian dan Pangan Kabupaten Kayong Utara
 Keterangan/*Explanation*: ¹) Data Tahun 2013

Tabel 5.2.11 Luas Tanaman (Ha) Dan Jumlah Petani Pinang (KK) di Kabupaten Kayong Utara Menurut Kecamatan, 2017
Plant Area (Ha) and Number of Areca Nut Farmers (KK) in Kayong Utara Regency by District, 2017

Kecamatan <i>District</i>	Belum	Menghasilkan	Tua/Rusak	Jumlah	Pemilik	
	Menghasilkan <i>Not yet Productive (Ha)</i>	Menghasilkan <i>Productive (Ha)</i>	<i>Old/Damage (Ha)</i>	<i>Total (Ha)</i>	<i>Farmer (KK)</i>	
(1)	(2)	(3)	(4)	(5)	(6)	
1. Pulau Maya	-	-	-	-	-	
2. Sukadana	-	-	-	-	-	
3. Simpang Hilir	17	-	-	17	47	
4. Teluk Batang	-	-	-	-	-	
5. Seponti	-	-	-	-	-	
6. Kep. Karimata	-	-	-	-	-	
Jumlah/ <i>Total</i>	2017 2016 2015	17	-	-	17	47

Sumber/Source: Dinas Pertanian dan Pangan Kabupaten Kayong Utara
Keterangan/Explanation: ¹⁾ Data Tahun 2013

Tabel 5.2.12 Luas Tanaman (Ha) Dan Jumlah Petani Aren (KK) di Kabupaten Kayong Utara Menurut Kecamatan, 2017
Table 5.2.12 Plant Area (Ha) and Number of Sugar Palm Farmers (KK) in Kayong Utara Regency by District, 2017

Kecamatan <i>District</i>	Belum			Jumlah <i>Total</i> (Ha)	Pemilik <i>Farmer</i> (KK)
	Menghasilkan <i>Not yet</i> <i>Productive</i> (Ha)	Menghasilkan <i>Productive</i> (Ha)	Tua/Rusak <i>Old/Damage</i> (Ha)		
(1)	(2)	(3)	(4)	(5)	(6)
1. Pulau Maya	-	9	-	9	12
2. Sukadana	5	7	-	12	9
3. Simpang Hilir	-	-	29	-	-
4. Teluk Batang	-	-	43	-	-
5. Seponti	-	-	-	-	-
6. Kep. Karimata	-	-	-	-	-
Jumlah/ <i>Total</i>	2017	5	16	72	21
	2016 ¹	5	16	-	21
	2015 ¹	5	16	-	21

Sumber/Source: Dinas Pertanian dan Pangan Kabupaten Kayong Utara
 Keterangan/Explanation: ¹) Data Tahun 2013

Tabel 5.2.13 Luas Tanaman (Ha) dan Jumlah Petani Cengkeh (KK) di Kabupaten Kayong Utara Menurut Kecamatan, 2017
Plant Area (Ha) and Number of Clove Farmers (KK) in Kayong Utara Regency by District, 2017

Kecamatan <i>District</i>	Belum	Menghasilkan	Tua/Rusak	Jumlah	Pemilik	
	Menghasilkan <i>Not yet Productive (Ha)</i>	Menghasilkan <i>Productive (Ha)</i>	<i>Old/Damage (Ha)</i>	<i>Total (Ha)</i>	<i>Farmer (KK)</i>	
(1)	(2)	(3)	(4)	(5)	(6)	
1. Pulau Maya	2	53	-	55	200	
2. Sukadana	-	-	-	-	-	
3. Simpang Hilir	-	-	-	-	-	
4. Teluk Batang	-	-	-	-	-	
5. Seponti	-	-	-	-	-	
6. Kep. Karimata	-	-	-	-	-	
Jumlah/ <i>Total</i>	2017	2	53	-	55	200
	2016
	2015

Sumber/Source: Dinas Pertanian dan Pangan Kabupaten Kayong Utara

Tabel 5.2.14 **Luas Tanaman Perkebunan Besar Milik Swasta/Negara di Kabupaten Kayong Utara Menurut Kecamatan dan Jenis Tanaman (Ha), 2017**
Table 5.2.14 **Area of State/Private Plantation Area in Kayong Utara Regency by District and Kind of Plant (Ha), 2017**

Kecamatan <i>District</i>	Kelapa Sawit <i>Sawit Palm</i>	Karet <i>Rubber</i>	Kelapa Hibrida <i>Hybrid Coconut</i>	Kakao <i>Cocoa</i>	Jumlah <i>Total</i>
(1)	(2)	(3)	(4)	(5)	(6)
1. Pulau Maya	-	-	-	-	-
2. Sukadana	-	-	-	-	-
3. Simpang Hilir	26 933	-	-	-	-
4. Teluk Batang	-	-	-	-	-
5. Seponti	9 701	-	-	-	-
6. Kep. Karimata	-	-	-	-	-
Jumlah/ <i>Total</i>	2017 2016 ¹ 2015 ¹ 2014 ¹	36 634 29 021 29 021 29 021	- - - -	- - - -	- 29 021 29 021 29 021

Sumber/*Source* : Dinas Kehutanan dan Perkebunan Kabupaten Kayong Utara
 Keterangan/*Explanation* : ¹) Data tahun 2012

Tabel 5.3.1 **Populasi Ternak/Unggas di Kabupaten Kayong Utara Menurut Kecamatan dan Jenisnya (Ekor), 2017**
Livestock/Fowl Population in Kayong Utara Regency by District and Kind of Livestock/Fowl, 2017

Kecamatan <i>District</i>	Sapi <i>Cow</i>	Sapi Perah <i>Milk Cow</i>	Kerbau <i>Buffalo</i>	Kambing/ Domba <i>Sheep/ Goat</i>	Babi <i>Pig</i>	
(1)	(2)	(3)	(4)	(5)	(6)	
1. Pulau Maya	1 952	-	-	7 690	-	
2. Sukadana	2 716	-	8	2 264	925	
3. Simpang Hilir	893	-	-	1 892	1 058	
4. Teluk Batang	344	-	-	1 656	2 333	
5. Seponti	1 924	-	-	997	-	
6. Kep. Karimata	-	-	-	-	-	
Jumlah/ Total	2017	7 829	-	8	14 499	4 316
	2016	7 985	-	11	14 335	4 141
	2015	7 221	-	11	12 564	2 246
	2014 ¹	6 679	-	17	11 356	1 197
	2013	6 679	-	17	11 356	1 197

bersambung/to be continued

Lanjutan Tabel/Continued Table 5.3.1

Kecamatan <i>District</i>	Ayam/Chicken			Itik <i>Duck</i>	Itik Manila <i>Manila Duck</i>	
	Pedaging <i>Broiler</i>	Petelur <i>Egg Layer</i>	Buras <i>Native Chicken</i>			
(1)	(7)	(8)	(9)	(10)	(11)	
1. Pulau Maya	-	-	23 047	2 873	-	
2. Sukadana	98 000	500	11 281	8 150	-	
3. Simpang Hilir	135 000	700	26 223	2 166	-	
4. Teluk Batang	116 000	100	17 925	1 145	-	
5. Seponti	44 000	500	10 657	113	-	
6. Kep. Karimata	-	-	-	-	-	
2017	393 000	1 800	89 133	14 447	-	
2016	364 688	2 850	100 710	15 461	-	
Jumlah/ Total	2015	430 000	1 200	119 348	14 919	-
	2014 ¹	39 000	1 100	107 423	12 764	-
	2013	39 000	1 100	107 423	12 764	-

Sumber/Source : Dinas Pertanian dan Pangan Kabupaten Kayong Utara

Keterangan/Explanation: ¹) Data Tahun Sebelumnya

Tabel 5.3.2 Jumlah Pemotongan Ternak/Unggas, Produksi Telur dan Susu di Kabupaten Kayong Utara, 2017
Number of Lifestock/Fowl Butchering, Eggs and Milk Production in Kayong Utara Regency, 2017

Jenis Ternak/Unggas <i>Kind of Lifestock/Fowl</i>	Jumlah Pemotongan Ternak/Unggas <i>Number of Lifestock/Fowl Butchering (Ekor)</i>	Produksi Telur <i>Eggs Production (Kg)</i>	Produksi Susu <i>Milk Production (Liter)</i>
(1)	(2)	(3)	(4)
1. Ayam Buras	71 306	54 282	-
2. Ayam Pedaging	384 100	-	-
3. Ayam Petelur	1 080	14 450	-
4. Itik	8 668	76 195	-
5. Unggas/Burung	-	4 363	-
6. Sapi	504	-	-
7. Kambing/Domba	157	-	-
8. Babi	43	-	-
9. Kerbau	-	-	-

Sumber/Source : Dinas Pertanian dan Pangan Kabupaten Kayong Utara

Tabel 5.3.3 **Produksi Daging Ternak di Kabupaten Kayong Utara Menurut Jenisnya per Bulan (Kg), 2017¹**
Table 5.3.3 Meat Production in Kayong Utara Regency by Kind per Month, 2017¹

Bulan <i>Month</i>	Sapi <i>Cow</i>	Kambing <i>Sheep</i>	Babi <i>Pig</i>	
(1)	(2)	(3)	(4)	
1. Januari	1 100	600	1 640	
2. Februari	900	275	320	
3. Maret	1 100	175	200	
4. April	300	200	280	
5. Mei	700	200	-	
6. Juni	1 100	525	200	
7. Juli	1 100	375	160	
8. Agustus	13 100	1 125	40	
9. September	2 300	1 525	160	
10. Oktober	15 200	4 875	120	
11. November	500	400	-	
12. Desember	1 700	575	560	
Jumlah/Total	2017¹	39 100	10 850	3 680
	2016 ¹	39 100	10 850	3 680
	2015 ¹	39 100	10 850	3 680

bersambung/to be continued

Lanjutan Tabel/Continued Table 5.3.3

Bulan Month	Ayam Ras Broiler	Ayam Buras Native Chicken	Itik Duck	Itik Manila Manila Duck	
(1)	(5)	(6)	(7)	(8)	
1. Januari	338 250	1 686	39	16	
2. Februari	2 928	1 856	29	8	
3. Maret	3 420	1 059	51	24	
4. April	296 550	1 715	12	17	
5. Mei	4 176	2 364	49	27	
6. Juni	4 476	2 544	28	20	
7. Juli	4 254	1 840	13	52	
8. Agustus	11 268	7 893	101	89	
9. September	3 610	1 596	40	19	
10. Oktober	1 354 350	7 238	82	36	
11. November	703 350	1 660	67	11	
12. Desember	946 650	2 321	41	22	
Jumlah/Total	2017¹	3 673 282	33 772	552	341
	2016 ¹	3 673 282	33 772	552	341
	2015 ¹	3 673 282	33 772	552	341

Sumber/Source : Dinas Pertanian dan Pangan Kabupaten Kayong Utara

Keterangan/Explanation : ¹) Data tahun 2012

Tabel 5.3.4 Jumlah Rumah Tangga Peternak di Kabupaten Kayong Utara Menurut Kecamatan, 2017¹
Table 5.3.4 Number of Breeder Household in Kayong Utara Regency by District, 2017¹

Kecamatan <i>District</i>	Sapi <i>Cow</i>	Sapi Perah <i>Milk Cow</i>	Kerbau <i>Buffalo</i>	Kambing/ Domba <i>Sheep/Goat</i>	Babi <i>Pig</i>	
(1)	(2)	(3)	(4)	(5)	(6)	
1. Pulau Maya	969	-	-	1 520	-	
2. Sukadana	1 354	-	3	447	41	
3. Simpang Hilir	458	-	-	374	52	
4. Teluk Batang	217	-	-	327	113	
5. Seponti	993	-	-	197	-	
6. Kep. Karimata	-	-	-	-	-	
Jumlah/ Total	2017¹ 2016 2015 ¹ 2014 ¹ 2013	3 991 3 991 2 490 2 490 2 490	- - - - -	3 3 3 3 3	2 865 2 865 2 141 2 141 2 141	206 206 - - -

bersambung/to be continued

Lanjutan Tabel/Continued Table 5.3.4

Kecamatan <i>District</i>	Ayam/Chicken			Itik <i>Duck</i>	Itik Manila <i>Manila Duck</i>	
	Pedaging <i>Broiler</i>	Petelur <i>Egg Layer</i>	Buras <i>Native Chicken</i>			
(1)	(7)	(8)	(9)	(10)	(11)	
1. Pulau Maya	-	1	...	103	-	
2. Sukadana	26	1	...	290	-	
3. Simpang Hilir	51	2	...	77	-	
4. Teluk Batang	47	-	...	40	-	
5. Seponti	6	1	...	5	-	
6. Kep. Karimata	-	-	...	-	-	
Jumlah/ Total	2017¹	130	5	...	515	-
	2016	130	5	...	515	-
	2015 ¹	69	3
	2014 ¹	69	3
	2013	69	3

Sumber/Source : Dinas Pertanian dan Pangan Kabupaten Kayong Utara

Keterangan/Explanation : ¹) Data Tahun Sebelumnya

Jumlah Pemasukan Ternak ke Kabupaten Kayong Utara (Ekor), 2017
Tabel 5.3.5 *Number of Livestock Import to Kayong Utara Regency, 2017*

Bulan <i>Month</i>	Jenis Ternak/Kind of Livestock							
	Sapi <i>Cow</i>	Kerbau <i>Bufalo</i>	Kambing <i>Goat</i>	Babi <i>Pig</i>	Ayam Buras <i>Native Chicken</i>	Ayam Pedaging <i>Broiler</i>	Ayam Petelur <i>Egg Layer</i>	Itik <i>Duck</i>
(1)	(2)	(3)	(4)	(5)	(6)	(7)	(8)	(9)
1. Januari
2. Februari
3. Maret
4. April
5. Mei
6. Juni
7. Juli
8. Agustus
9. September
10. Oktober
11. November
12. Desember
Jumlah/Total

Sumber/Source : Dinas Pertanian dan Peternakan Kabupaten Kayong Utara

Tabel 5.3.6 Jumlah Pengeluaran Ternak dari Kabupaten Kayong Utara (Ekor), 2017
Number of Livestock Export From Kayong Utara Regency, 2017

Bulan Month	Jenis Ternak/Kind of Livestock							
	Sapi Cow	Kerbau Bufalo	Kambing Goat	Babi Pig	Ayam Buras Native Chicken	Ayam Pedaging Broiler	Ayam Petelur Egg Layer	Itik Duck
(1)	(2)	(3)	(4)	(5)	(6)	(7)	(8)	(9)
1. Januari	22	25
2. Februari	21	30
3. Maret	21	22
4. April	18	35
5. Mei	19	30
6. Juni	22	21
7. Juli	19	25
8. Agustus	17	31
9. September	22	34
10. Oktober	19	50
11. November	16	30
12. Desember	24	100
Jumlah/Total	240	433

Sumber/Source : Dinas Pertanian dan Peternakan Kabupaten Kayong Utara

Tabel 5.4.1 | **Potensi Kelautan dan Perikanan di Kabupaten Kayong Utara, 2017**
Table 5.4.1 Potention of Fishery and Ocean in Kayong Utara Regency, 2017

Potensi <i>Potention</i>	Kecamatan/ <i>District</i>						Jumlah <i>Total</i>
	Pulau Maya	Sukadana	Simpang Hilir	Teluk Batang	Seponti	Kepulauan Karimata	
(1)	(2)	(3)	(4)	(5)	(6)	(7)	(8)
1. Pulau	9	9	2	-	-	83	103
2. Laut (Km ²)	2 544	282	258	96	-	7 200	10 380
3. Perairan Umum							
- Sungai (Ha)	-	2 500
- Rawa (Ha)	2	45	60	10	25	-	142
- Danau (Lokasi)	1	-	1	-	-	-	2
4. Budidaya							
- Kolam (Ha)	50	2 000	4 200	100	150	-	6 500
- Tambak (Ha)	4 000	500	1 150	100	-	-	5 750
- Laut (Lokasi)	1	1	-	-	-	10	12

Sumber/*Source* : Dinas Kelautan dan Perikanan Kabupaten Kayong Utara

Tabel 5.4.2 **Produksi Perikanan di Kabupaten Kayong Utara, 2017**
Table Fishery Production in Kayong Utara Regency, 2017

Jenis Perikanan <i>Kind of Fishery</i>	Produksi <i>Production</i> (Ton)
(1)	(2)
1. Laut (Ikan dan Udang Basah)	32 232,26
2. Perairan Umum (Ikan dan Udang Basah)	727,43
3. Budidaya Kolam	378,70
	2017
	33 338,39
	2016
	30 808,40
Jumlah/Total	2015
	27 403,10
	2014
	25 612,70
	2013
	22 732,30

Sumber/Source : Dinas Kelautan dan Perikanan Kabupaten Kayong Utara

Tabel 5.4.3 **Produksi Perikanan di Kabupaten Kayong Utara Menurut Kecamatan dan Jenis Perikanan (Ton), 2017**
Fishery Production in Kayong Utara Regency by District and Kind of Fishery, 2017

Kecamatan <i>District</i>	Laut <i>Ocean</i>	Perairan Umum <i>General Water</i>	Budidaya		
			Kolam <i>Pond Cultivation</i>	Ikan Awetan <i>Salted Fish</i>	
(1)	(2)	(3)	(4)	(5)	
1. Pulau Maya	14 186,26	6,80	230,50	...	
2. Sukadana	2 864,30	44,20	83,90	...	
3. Simpang Hilir	3 050,40	625,30	17,30	...	
4. Teluk Batang	1 772,20	13,20	6,70	...	
5. Seponti	-	37,08	3,50	...	
6. Kep. Karimata	10 359,10	0,85	36,80	...	
Jumlah/ Total	2017 2016 2015 ¹ 2014 2013	32 232,26 29 731,30 24 585,90 24 585,90 21 715,90	727,43 724,30 710,50 710,50 710,50	378,70 352,80 316,30 316,30 305,90 5 155,20

Sumber/Source : Dinas Kelautan dan Perikanan Kabupaten Kayong Utara
Keterangan/Explanation : ¹) Data Tahun Sebelumnya

Tabel
Table 5.4.4

Jumlah Nelayan dan Unit Penangkapan Ikan di Kabupaten Kayong Utara Menurut Kecamatan, 2017
Number of Fisherman and Fishing Unit in Kayong Utara Regency by District, 2017

Kecamatan <i>District</i>	Jumlah Nelayan (Jiwa) <i>Fisherman (People)</i>	Unit Penangkapan Ikan/ <i>Catch Unit</i>			
		Tanpa Motor <i>Without Motor</i>	Motor Tempel <i>Attached Motor</i>	Kapal Motor <i>Motor Boat</i>	
(1)	(2)	(3)	(4)	(5)	
1. Pulau Maya	2 566	163	193	253	
2. Sukadana	250	78	11	24	
3. Simpang Hilir	547	57	68	25	
4. Teluk Batang	252	40	36	11	
5. Seponti	34	29	10	-	
6. Kepulauan Karimata	1 075	85	179	89	
Jumlah/Total	2017 2016 2015 2014 2013	4 707 4 707 4 705 4 680 4 682	452 443 430 422 409	497 492 481 474 480	402 399 400 394 388

Sumber/*Source* : Dinas Kelautan dan Perikanan Kabupaten Kayong Utara

Tabel 5.4.5 Jumlah Alat Penangkap Ikan di Kabupaten Kayong Utara Dirinci Menurut Resort Perikanan Tahun 2016
Number of Catch Equipment in Kayong Utara Regency by Fishery Resort in 2016

Alat Penangkap Ikan <i>Catch Equipment</i>	Pulau Maya	Suka-dana	Simpang Hilir	Teluk Batang	Seponti	Kep. Karimata	
(1)	(2)	(3)	(4)	(5)	(6)	(7)	
1. Jaring Pantai	56	24	28	9	-	-	
2. Jaring Insang Hanyut	2	8	21	-	-	8	
3. Jaring Lingkar (<i>Pursue seine</i>)	18	-	-	-	-	-	
4. Jaring Insang Tetap	134	70	67	25	2	45	
5. Tramel Net	245	24	28	13	-	-	
6. Bagan Tancap	-	-	-	-	-	58	
7. Serok	44	-	-	-	-	-	
8. Jala Jaring Lainnya	11	22	27	60	30	-	
9. Rawai Tetap	62	36	31	17	7	99	
10. Pancing Lainnya	-	-	-	-	-	-	
11. Pancing Tunda	2	-	-	-	-	-	
12. Sero/Belat	-	-	-	-	-	-	
13. Jermal/Togo	40	-	16	-	-	-	
14. Bubu	-	-	-	7	-	53	
15. Penangkap Lainnya	6	-	15	6	-	43	
Jumlah/ Total	2017 2016 2015 2014 2013	620 613 402 599 815	184 180 177 175 172	233 213 213 209 204	137 135 132 128 126	39 37 37 36 36	342 342 339 332 960

Sumber/Source : Dinas Kelautan dan Perikanan Kabupaten Kayong Utara

Tabel 5.5.1 **Luas Kawasan Hutan dan Perairan di Kabupaten Kayong Utara, 2017**
Table Area of Forestry and Waters Plan in Kayong Utara Regency, 2017

Kawasan Forestry	Luas Area (Ha)
(1)	(2)
1. Hutan Produksi	83 215
2. Hutan Produksi Konversi	10 141
3. Hutan Lindung	75 177
4. Hutan Produksi Terbatas	-
5. Kawasan Suaka Alam (KSA) dan Kawasan Pelstarian Alam (KPA)	91 889
6. Kawasan Suaka Alam (KSA) dan Kawasan Pelstarian Alam (KPA) Air	190 945
	2017
Jumlah/Total	451 367
	2014
	595 746
	2011
	520 363

Sumber/Source : Dinas Kehutanan Provinsi Kalimantan Barat

Tabel 5.5.2 **Produksi Hasil Hutan di Kabupaten Kayong Utara Menurut Jenisnya, 2017¹**
Production of Forestry in Kayong Utara Regency by Kind of Product, 2017¹

Bulan Month	Kayu Bulat Log (m ³)	Kayu Olahan Manufacture Wood (m ³)	Rotan Rattan (Ton)	Kulit Kayu Bark (Ton)
(1)	(2)	(3)	(4)	(5)
1. Januari	981,30	-	-	-
2. Februari	-	-	-	-
3. Maret	1 144,19	301,99	-	-
4. April	-	-	-	-
5. Mei	581,3	166,28	-	-
6. Juni	-	824,51	-	-
7. Juli	-	824,51	-	-
8. Agustus	-	157,30	-	-
9. September	-	-	-	-
10. Oktober	-	-	-	-
11. November	-	-	-	-
12. Desember	-	-	-	-
Jumlah/ Total	2017¹	3 106,79	2 274,60	-
	2016 ¹	3 106,79	2 274,60	-
	2015 ¹	3 106,79	2 274,60	-
	2014	3 106,79	2 274,60	-
	2013	-	552,95	-

Sumber/Source : Dinas Kehutanan dan Perkebunan Kabupaten Kayong Utara
Keterangan/Explanation: ¹) Data tahun 2014

Tabel 5.5.3 **Luas Kawasan Dan Keragaman Alam Taman Nasional Gunung Palung, 2017**
Table Area and Nature Variety of Gunung Palung National Park, 2017

Uraian	2017
(1)	(2)
A. Luas Kawasan	
1. Hutan (Ha)	108 069,60
2. Non Hutan (Ha)	-
B. Keragaman Alam	
1. Vegetasi	<ul style="list-style-type: none"> ▪ Terdapat 8 tipe ekosistem hutan ▪ Memiliki 3500-4000 Jenis Vegetasi Berkayu ▪ 70 Jenis Kayu Meranti ▪ Ulin dan Ramin
2. Hayati	<ul style="list-style-type: none"> ▪ Flagship species Orang Utan (<i>Pongopygmaeus wurmbii</i>), dan Bekantan (<i>Nasalis Larvatus</i>) ▪ Tarsius ▪ 68 jenis mamalia ▪ 236 species burung kalimantan (termasuk 13 jenis burung pelatuk dan 8 species enggang)

Sumber/Source : Balai Taman Nasional Gunung Palung

Banyaknya Unit Pelayanan Jasa Alat dan Mesin Pertanian (UPJA) dan Alat & Mesin Pertanian (Alsintan) di Kabupaten Kayong Utara Menurut Kecamatan, 2017

Tabel 5.5.4
Table Number of Units Services Equipment and Agricultural Machinery (UPJA) and Agricultural and Machinery Equipment (Alsintan) in Kayong Utara Regency by District, 2017

Kecamatan <i>District</i>	UPJA <i>UPJA</i>	Traktor <i>Tractor</i>	Perontok Padi <i>Power Thresher</i>	Pompa Air <i>Water Pump</i>	RMU	Semprot Hama <i>Hand Sprayer</i>
(1)	(2)	(3)	(4)	(5)	(6)	(7)
1. Pulau Maya	...	10	...	6
2. Sukadana	...	36	...	38
3. Simpang Hilir	...	3	...	3
4. Teluk Batang	...	4	...	1
5. Seponti	...	-	...	10
6. Kepulauan Karimata	...	-	...	-
	2017	...	53	...	58	...
	2016 ¹	36	283	138	39	163
Jumlah/Total	2015 ¹	36	283	138	39	163
	2014	36	283	138	39	163
	2013	40	226	108	39	163
						3 812

Sumber/Source : Dinas Pertanian dan Peternakan Kabupaten Kayong Utara
Keterangan/Explanation : ¹) Data Tahun Sebelumnya

BAB VI

Perindustrian, Energi, & Konstruksi

Industry, Energy, & Construction

Jumlah Usaha Industri Kecil & Menengah

Number of Small & Medium Scale Industries

2017



BAB VI. INDUSTRI, ENERGI, DAN KONSTRUKSI

Chapter VI. INDUSTRY, ENERGY, AND CONSTRUCTION

Industri

Pada tahun 2017, terdapat 622 usaha industri kecil dan menengah yang tercatat oleh Dinas Perdagangan Kabupaten Kayong Utara. Jumlah tersebut menunjukkan adanya kenaikan dibandingkan dengan tahun sebelumnya.

Kecamatan Sukadana memiliki usaha industri terbanyak dibandingkan dengan kecamatan lain, yakni sebanyak 179 usaha industri atau 28,78 persen.

Dari keseluruhan usaha industri kecil dan menengah di Kabupaten Kayong Utara, industri pangan merupakan industri terbanyak, yaitu total 445 industri atau 71,54 persen (tabel 6.1.3).

Listrik

Pada tahun 2017, jumlah pelanggan tenaga listrik PLN di Kabupaten Kayong Utara sebanyak 22.364 pelanggan, mengalami kenaikan dibandingkan tahun sebelumnya yang hanya 20.528 pelanggan.

Adapun produksi listrik selama tahun 2017 adalah 30.439.786 Kwh.

Industry

In 2017, there were 622 small and medium industrial businesses registered by the Trade Service of Kayong Utara Regency. This number indicates an increase compared to the previous year.

Sukadana District has the most industrial businesses compared to other districts, it has 179 industrial businesses or 28,78 percent of industrial businesses in Kayong Utara Regency.

From the total of small and medium industrial businesses in Kayong Utara Regency, the food industry is the largest industry, with a total of 445 industries or 71,54 percent (table 6.1.3).

Electricity

In 2017, the number of PLN electricity customers in Kayong Utara Regency was 22.364 customers, an increase compared to the previous year with only 20.528 customers

The electricity production in 2017 was 30.439.786 Kwh.

Air

Pada tahun 2017, jumlah pelanggan Unit Pelayanan Teknis (UPT) air bersih di Kabupaten Kayong Utara adalah sebanyak 2.159 pelanggan (tabel 6.4).

Bahan Galian

Kabupaten Kayong Utara memiliki berbagai potensi bahan tambang yang dapat dieksploitasi hasilnya, di antaranya bauksit, emas, pasir besi, granit, timah, zircon, andesit, basalt, pasir kuarsa, tanah urug, batu besi, batu mulia, dan pasir pasang. Dari 13 potensi tambang di Kabupaten Kayong Utara, bauksit memiliki potensi yang besar yakni sekitar 5 milyar ton.

Water

In 2017, the number of clean water service unit (UPT) customers in Kayong Utara Regency was 2.159 customers (table 6.4).

Minerals

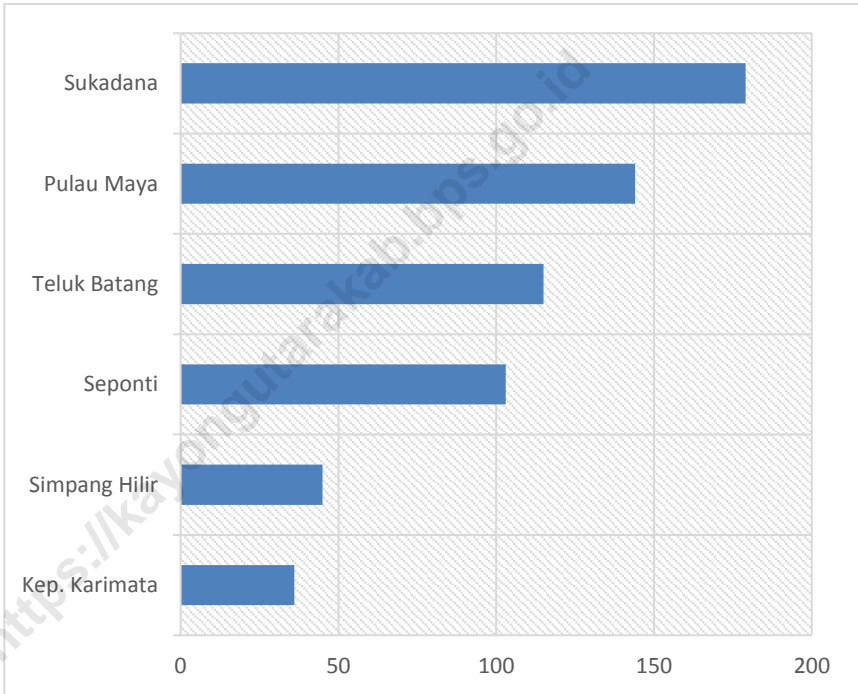
Kayong Utara Regency has various potential mining materials that can be exploited, including bauxite, gold, iron sand, granite, lead, zircon, andesite, basalt, quartz sand, urug soil, iron stone, precious stones, and tidal sand. From the 13 potential mines in Kayong Utara Regency, bauxite has a large potential with around 5 billion tons.

Grafik
Graph

6.1

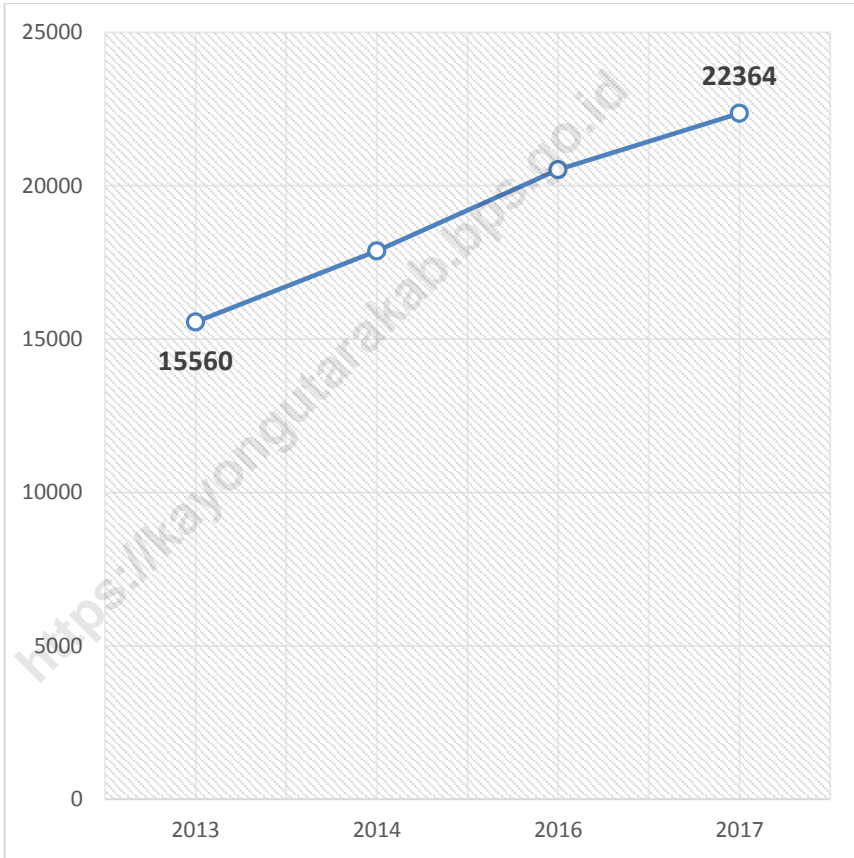
Jumlah Usaha Industri Kecil dan Menengah di Kabupaten Kayong Utara Menurut Kecamatan, 2017

Number of Business of Small and Medium Scale Industries in Kayong Utara Regency by District, 2017



Sumber/Sources : Dinas Perdagangan Kabupaten Kayong Utara

Grafik 6.2 **Jumlah Pelanggan Tenaga Listrik PLN di Kabupaten Kayong Utara, 2017**
Graph 6.2 *Number of PLN Electricity Customer in Kayong Utara Regency, 2017*



Sumber/Source : PT. PLN (Persero) Area Ketapang, Rayon Sukadana

Tabel
Table **6.1.1**

**Jumlah Sentra, Unit Usaha, dan Tenaga Kerja Industri Kecil/
 Kerajinan di Kabupaten Kayong Utara Menurut Jenis
 Industri, 2017**
*Number of Centra, Business Unit, and Labor of Small
 scale/handicraft in Kayong Utara Regency by Kind of industry,
 2017*

Jenis Industri <i>Kind of Industry</i>	Lokasi Industri <i>Industry Location</i>	Unit Usaha <i>Business Unit (Unit)</i>	Tenaga Kerja/Labor <i>(Orang/Person)</i>		
			L/M	P/F	Jml./Tot.
(1)	(2)	(3)	(4)	(5)	(6)
1. Pisang Selai	...	5	3	5	8
2. Ale-ale	-	-	-
3. Ikan Kering Tipis	...	8	8	8	16
4. Gula Merah Kelapa	...	2	2	1	3
5. Gula Merah Aren	...	20	19	23	42
6. Gula Merah Tebu	-	-	-
7. Minyak Kelapa	...	10	-	10	10
8. Kerupuk Ikan/Udang	...	30	3	20	23
9. Kerupuk Amplang	...	4	5	8	13
10. Jenurai	-	-	-
11. Terasi	...	10	10	10	20
12. Dodol Durian	...	11	11	11	22
13. Tahu	4	7	11
14. Emping Melinjo	-	-	-
15. Anyaman Rotan	...	2	1	5	6
16. Tikar Lampit	-	-	-
17. Anyaman Pandan	...	59	-	59	59
18. Meubel Kayu	...	39	54	1	55
19. Meubel Rotan	-	-	-
20. Meubel Bambu	...	2	3	-	3
21. Anyaman Keladi Air	-	-	-

bersambung/to be continued

Lanjutan Tabel/Continued Table 6.1.1

Jenis Industri <i>Kind of Industry</i>	Lokasi Industri <i>Industry Location</i>	Unit Usaha <i>Business Unit (Unit)</i>	Tenaga Kerja/Labor <i>(Orang/Person)</i>		
			L/M	P/F	Jml./Tot.
(1)	(2)	(3)	(4)	(5)	(6)
22. Bata dan Genteng	...	15	30	-	30
23. Tepung Ikan	-	-	-
24. Arang Tempurung	...	10	15	-	15
25. Tenun Songket	-	-	-
26. Batik Khas Daerah	-	-	-
27. Bordir	-	-	-
28. Sabut Kelapa	-	-	-
29. Sapu Ijuk	-	-	-
30. Pengelasan	...	24	48	-	48
31. Pembuatan Perahu	33	-	33
32. Pandai Besi	...	10	10	-	10
33 BatuAji/Kecubung	-	-	-
34. Lainnya	-	-	-
	2017	...	259	168	427
	2016	80	403	104	507
Jumlah/Total	2015 ¹	75	280	101	381
	2014 ¹	75	280	101	381
	2013	75	280	101	381
	2012	79	291	69	360

Sumber/Source : Dinas Perindag PM & Kop Kabupaten Kayong Utara
 Keterangan/Explanation : ¹) Data Tahun Sebelumnya

Tabel 6.1.2 **Jumlah Investasi dan Tenaga Kerja Industri Kecil dan Menengah Formal di Kabupaten Kayong Utara Menurut Jenis Industri, 2017**
Table **6.1.2** **Number of Formal Small-Middle Scale Industry, Investment and Labor in Kayong Utara Regency by Kind of Industry, 2017**

Jenis Industri <i>Kind of Industry</i>	Klasifikasi Usaha <i>Business Classification</i>	Investasi <i>Investment</i> (Rp 000)	Tenaga Kerja / <i>Labor</i> (Orang/Person)		
			L/M	P/F	Jml./ Tot.
(1)	(2)	(3)	(4)	(5)	(6)
1. Pengeringan Ikan	Industri Kecil	149 000	58	81	139
2. Penengrangan Udang	Industri Kecil	10 000	4	6	10
3. Pembekuan Udang	Industri Kecil	30 000	11	4	15
4. Terasi	Industri Kecil	9 000	5	5	10
5. Penggilingan Tepung	Industri Kecil	10 000	19	23	42
6. Roti & Kue Kering	Industri Kecil	-	-	-	-
7. Mie & Sejenisnya	-	-	-	-	-
8. Pengolahan Kopi	-	5 000	8	8	16
9. Es Tawar & Lainnya	-	-	-	-	-
10. Kecap	-	-	-	-	-
11. Tempe	Industri Kecil	9 000	12	10	22
12. Tahu	Industri Kecil	13 000	14	17	31
13. Kerupuk & Amplang	Industri Kecil	150 000	11	18	29
14. Pengepakan Asam Jawa	-	-	-	-	-
15. Minuman Ringan	Industri Kecil	-	-	-	-
16. Penggergajian Kayu	Industri Kecil	-	-	-	-
17. Moulding	Industri Kecil	-	-	-	-
18. Anyaman Rotan	Industri Kecil	-	-	-	-
19. Percetakan	Industri Kecil	-	-	-	-
20. Photo Copy	Industri Kecil	400 000	13	20	33
21. Studio Foto	-	300 000	9	1	10
22. Vulkanisir	-	-	-	-	-
23. Pemotongan Kaca	Industri Kecil	-	-	-	-
24. Bata & Genteng	Industri Kecil	15 000	15	-	15

bersambung/to be continued

Lanjutan Tabel/Continued Table 6.1.2

Jenis Industri <i>Kind of Industry</i>	Klasifikasi Usaha <i>Business Classification</i>	Investasi <i>Investment</i> (Rp 000)	Tenaga Kerja/ <i>Labor</i> (Orang/ <i>Person</i>)		
			L/M	P/F	Jml./ Tot.
(1)	(2)	(3)	(4)	(5)	(6)
25. Pembuatan Gigi Palsu	Industri Kecil	-	-	-	-
26. penggilingan Batu	-	100 000	3	-	3
27. Meubel Kayu	Industri Kecil	50 000	15	-	15
28. Meubel Rotan	-	-	-	-	-
29. Batik	-	-	-	-	-
30. Horden	-	-	-	-	-
31. Konveksi	-	-	-	-	-
32. TukangJahit Pakaian	Industri Kecil	295 000	12	18	30
33. Pem Jok Kendaraan	-	120 000	33	-	33
34. Pengelasan	-	20 000	24	-	24
35. Reparasi Mesin	Industri Kecil	15 000	15	-	15
36. Reparasi Kulkas	-	-	-	-	-
37. Reparasi MesinTik	-	-	-	-	-
38. Reparasi Elektronik	Industri Kecil	-	-	-	-
39. Rep. Kendaraan Roda 4	Industri Kecil	25 000	4	-	4
40. Pembuatan Kapal	-	-	-	-	-
41. Rep. Kendaraan Roda 2	Industri Kecil	-	-	-	-
42. Rep. Sepeda/Becak	-	-	-	-	-
43. Batu Aji/Kecubung	-	-	-	-	-
44. Tukang Emas/Perak	Industri Kecil	-	-	-	-
45. Salon	Industri Kecil	150 000	20	7	27
46. Makanan Ringan	-	-	-	-	-
47. Furnitur	Industri Kecil	-	-	-	-
48. Lainnya	-	-	-	-	-
	2017
Jumlah/Total	2016	4 904 000	660	158	818
	2015 ¹	4 564 000	635	137	772
	2014 ¹	4 564 000	635	137	772
	2013	4 564 000	635	137	772

Sumber/Source : Dinas Perindag PM & Kop Kabupaten Kayong Utara

Keterangan/Explanation : ¹) Data Tahun Sebelumnya

Tabel
Table

6.1.3 Jumlah Usaha dan Tenaga Kerja Industri Kecil dan Menengah di Kabupaten Kayong Utara Menurut Kecamatan dan Jenis Industri, 2017
Number of Business and Labor of Small and Medium Scale Industries in Kayong Utara Regency by District and Type, 2017

Jenis Industri <i>Type of Industry</i>	Pulau Maya ²				
	Usaha Industri	Tenaga Kerja/Labour (Orang/Person)			
		L	P	L+P	
(1)	(2)	(3)	(4)	(5)	
1. Industri Pangan	109	127	45	172	
2. Industri Sandang	3	3	2	5	
3. Industri Kimia, Bahan Bangunan, dan Percetakan	2	56	13	69	
4. Industri Logam dan Elektronika	-	-	-	-	
5. Industri Kerajinan	-	-	-	-	
	2017	114	186	60	246
	2016	47	128	36	178
Jumlah/Total	2015	67	235	72	307
	2014	40	82	10	92
	2013 ¹	43	135	33	168

Sumber/Sources : Dinas Perdagangan Kabupaten Kayong Utara

Keterangan/Explanation : ¹⁾ Data Tahun 2011

²⁾ Data tahun 2013 masih bergabung dengan Kec. Kepulauan Karimata

Lanjutan Tabel/Continued Table 6.1.3

Jenis Industri <i>Type of Industry</i>	Usaha Industri	Sukadana			
		Tenaga Kerja/Labour (Orang/Person)			
		L	P	L+P	
(1)	(6)	(7)	(8)	(9)	
1. Industri Pangan	108	141	24	165	
2. Industri Sandang	8	8	12	20	
3. Industri Kimia, Bahan Bangunan, dan Percetakan	17	25	1	16	
4. Industri Logam dan Elektronika	18	56	-	56	
5. Industri Kerajinan	28	3	61	64	
	2017	179	233	98	331
	2016	69	169	40	209
Jumlah/Total	2015	111	145	42	187
	2014	65	169	34	203
	2013 ¹	65	169	35	204
	2012	65	169	35	204

Keterangan/Explanation : ¹) Data Tahun Sebelumnya

Lanjutan Tabel/Continued Table 6.1.3

Jenis Industri <i>Type of Industry</i>	Simpang Hilir				
	Usaha Industri	Tenaga Kerja/Labour (Orang/Person)			
		L	P	L+P	
(1)	(10)	(11)	(12)	(13)	
1. Industri Pangan	31	40	51	91	
2. Industri Sandang	-	-	-	-	
3. Industri Kimia, Bahan Bangunan, dan Percetakan	4	14	-	14	
4. Industri Logam dan Elektronika	10	21	3	24	
5. Industri Kerajinan	-	-	-	-	
	2017	45	75	54	129
	2016	69	169	40	209
	2015	111	145	42	187
	2014	65	169	34	203
	2013 ¹	65	169	35	204
	2012	65	169	35	204

Keterangan/Explanation : ¹) Data Tahun Sebelumnya

Lanjutan Tabel/Continued Table 6.1.3

Jenis Industri <i>Type of Industry</i>	Teluk Batang				
	Usaha Industri	Tenaga Kerja/ <i>Labour</i> (Orang/ <i>Person</i>)			
		L	P	L+P	
(1)	(14)	(15)	(16)	(17)	
1. Industri Pangan	84	199	128	327	
2. Industri Sandang	11	11	14	25	
3. Industri Kimia, Bahan Bangunan, dan Percetakan	14	82	17	99	
4. Industri Logam dan Elektronika	6	20	-	20	
5. Industri Kerajinan	-	-	-	-	
	2017	115	312	159	471
	2016	69	169	40	209
	2015	111	145	42	187
Jumlah/Total	2014	65	169	34	203
	2013 ¹	65	169	35	204
	2012	65	169	35	204

Keterangan/*Explanation* : ¹) Data Tahun Sebelumnya

Lanjutan Tabel/Continued Table 6.1.3

Jenis Industri <i>Type of Industry</i>	Seponti				
	Usaha Industri	Tenaga Kerja/Labour (Orang/Person)			
		L	P	L+P	
(1)	(18)	(19)	(20)	(21)	
1. Industri Pangan	77	135	85	220	
2. Industri Sandang	5	6	4	10	
3. Industri Kimia, Bahan Bangunan, dan Percetakan	15	79	13	92	
4. Industri Logam dan Elektronika	6	20	-	20	
5. Industri Kerajinan	-	-	-	-	
	2017	103	240	102	342
	2016	69	169	40	209
	2015	111	145	42	187
	2014	65	169	34	203
	2013 ¹	65	169	35	204
	2012	65	169	35	204

Keterangan/Explanation : ¹) Data Tahun Sebelumnya

Lanjutan Tabel/Continued Table 6.1.3

Jenis Industri <i>Type of Industry</i>	Kepulauan Karimata				
	Usaha Industri	Tenaga Kerja/ <i>Labour</i> (Orang/ <i>Person</i>)			
		L	P	L+P	
(1)	(22)	(23)	(24)	(25)	
1. Industri Pangan	36	58	82	140	
2. Industri Sandang	-	-	-	-	
3. Industri Kimia, Bahan Bangunan, dan Percetakan	-	-	-	-	
4. Industri Logam dan Elektronika	-	-	-	-	
5. Industri Kerajinan	-	-	-	-	
	2017	36	58	82	140
	2016	69	169	40	209
Jumlah/Total	2015	111	145	42	187
	2014	65	169	34	203
	2013 ¹	65	169	35	204
	2012	65	169	35	204

Keterangan/*Explanation* : ¹) Data Tahun Sebelumnya

Tabel 6.2.1 **Jumlah Rumah Tangga Perikanan Pengolahan Hasil Perikanan dan Unit Usaha di Kabupaten Kayong Utara Menurut Kecamatan, 2017**
Number of Household Fishery Processing Product and unit in Kayong Utara Regency by District, 2017

Kecamatan <i>District</i>	Rumah Tangga Perikanan (KK)	Jenis Pengolahan/Usaha (Unit)				
		Kerupuk	Kering	Asap	Beku	
(1)	(2)	(3)	(4)	(5)	(6)	
1. Pulau Maya	56	16	40	-	-	
2. Sukadana	20	-	13	6	1	
3. SimpangHilir	16	12	4	-	-	
4. Teluk Batang	7	2	5	-	-	
5. Seponti	-	-	-	-	-	
6. Kep. Karimata	146	2	144	-	-	
Jumlah/ Total	2017	245	32	206	6	1
	2016	239	30	203	6	-
	2015	237	28	186	2	21
	2014	292	27	163	1	101
	2013	292	27	163	1	101

Sumber/Source : Dinas Kelautan dan Perikanan Kabupaten Kayong Utara

Tabel 6.2.2 **Rumah Tangga Pemasaran Hasil Perikanan dan Jenis Pemasaran di Kabupaten Kayong Utara Menurut Kecamatan, 2017**
Table **6.2.2** **Household of Marketing Fishery Product in Kayong Utara Regency by District, 2017**

Kecamatan <i>District</i>	Rumah Tangga Perikanan (KK)	Jenis Pemasaran/Pedagang (Orang)				
		Keliling	Meja	Agen	Eksportir	
(1)	(2)	(3)	(4)	(5)	(6)	
1. Pulau Maya	19	4	4	11	-	
2. Sukadana	80	37	32	11	-	
3. Simpang Hilir	73	38	27	8	-	
4. Teluk Batang	40	25	9	6	-	
5. Seponti	10	8	2	-	-	
6. Kep. Karimata	9	2	-	7	-	
Jumlah/ Total	2017	231	114	74	43	-
	2016	225	111	73	41	-
	2015	209	101	65	41	2
	2014	173	94	43	34	2
	2013	173	94	43	34	2

Sumber/Source : Dinas Kelautan dan Perikanan Kabupaten Kayong Utara

Tabel
 Table 6.2.3

Rumah Tangga Budidaya Perikanan di Kabupaten Kayong Utara Menurut Kecamatan dan Jenis Budidaya, 2017¹
Fishery Family of Cultivated Fishery Product in Kayong Utara Regency by District and Kind of Cultivation, 2017¹

Jenis Budidaya	Kecamatan/District						Jumlah
	Pulau Maya	Sukadana	Simpang Hilir	Teluk Batang	Seponti	Kep. Karimata	
(1)	(2)	(3)	(4)	(5)	(6)	(7)	(8)
1. Budidaya Air							
Tawar							
- Rumah Tangga Perikanan (KK)	-	22	10	4	12	-	48
- Kolam (Ha)	-	8	6	2	4	-	20
- Kolam Air Deras (Ha)	-	-	-	-	-	-	-
- Keramba Jaring Apung	-	768	256	-	256	-	1 280
- Balai Benih (Unit)	-	1	-	-	-	-	1
- UPR (Unit)	-	2	-	1	-	-	3
2. Budidaya Air Payau							
- Rumah Tangga Perikanan (KK)	97	-	-	-	-	-	97
- Udang (Ha)	10	-	-	-	-	-	10
- Ikan (Ha)	10	-	-	-	-	-	10
3. BudidayaLaut							
- Rumah Tangga Perikanan (KK)	-	-	-	-	-	179	179
- Mutiara (Unit)	-	-	-	-	-	1	1
- RumpuLaut (Ha)	-	-	-	-	-	190	190
- Keramba Jaring Apung	-	-	-	-	-	6	6

Sumber/Source : Dinas Kelautan dan Perikanan Kabupaten Kayong Utara
 Keterangan/Explanation : ¹) Data tahun 2015

Tabel 6.3.1 Jumlah Pelanggan dan Produksi Tenaga Listrik di Kabupaten Kayong Utara, 2017
 Table Number of Customer and Electricity Production in Kayong Utara Regency, 2017

	Bulan <i>Month</i>	Pelanggan <i>Customer</i>	Produksi <i>Production</i> (Kwh)
	(1)	(2)	(3)
1.	Januari	20 743	2 457 164
2.	Februari	20 779	2 245 273
3.	Maret	20 934	2 413 918
4.	April	21 119	2 470 311
5.	Mei	21 265	2 471 175
6.	Juni	21 451	2 486 148
7.	Juli	21 546	2 551 034
8.	Agustus	21 654	2 859 093
9.	September	21 764	2 548 379
10.	Oktober	21 903	2 747 685
11.	November	21 958	2 471 098
12.	Desember	22 364	2 718 508
	2017	22 364	30 439 786
	2016	20 528	34 431 359
Jumlah/Total	2015 ¹	17 874	30 518 509
	2014	17 874	30 518 509
	2013	15 560	28 200 315

Sumber/Source : PT. PLN (Persero) Area Ketapang, Rayon Sukadana
 Keterangan/Explanation : ¹) Data Tahun Sebelumnya

Tabel
 Table

6.3.2

Jumlah Produksi Terjual dan Nilai Penjualan Tenaga Listrik di Kabupaten Kayong Utara, 2017

Number of Electricity Sold and Value in Kayong Utara Regency, 2017

Bulan Month	Produksi Terjual Sold Product (Kwh)	Nilai Penjualan Value (Rp)
(1)	(2)	(3)
1. Januari	1 779 013	1 897 801 739
2. Februari	1 661 664	1 760 885 074
3. Maret	1 943 105	2 057 442 729
4. April	2 043 562	2 157 445 253
5. Mei	2 278 299	2 327 052 015
6. Juni	2 274 558	2 328 558 243
7. Juli	2 294 296	2 350 982 705
8. Agustus	2 363 442	2 418 466 801
9. September	2 246 165	2 301 922 304
10. Oktober	2 321 434	2 377 596 239
11. November	2 194 417	2 250 102 470
12. Desember	2 446 286	2 501 655 889
<hr/>		
Jumlah/Total	2017	25 846 241
	2016	27 720 969
	2015 ¹	23 888 877
	2014	23 888 877
	2013	22 947 741

Sumber/Source : PT. PLN (Persero) Area Ketapang, Rayon Sukadana

Keterangan/Explanation : ¹) Data Tahun Sebelumnya

Jumlah Pelanggan UPT Air Bersih dan Banyaknya Penggunaan Air Bersih di Kabupaten Kayong Utara Menurut Jenis Pelanggan, 2017
Tabel 6.4 *Number of Clean Water Technical Service Unit Customer and Water Supply Utilizing in Kayong Utara Regency by Type of Customer, 2017*

Tipe Pelanggan <i>Type of Customer</i>	Pelanggan <i>Customer</i>	Penggunaan Air <i>Water Supply Utilizing</i>	
		Banyaknya <i>Amount of Water</i> (m ³)	Nilai <i>Value</i> (Rp)
(1)	(2)	(3)	(4)
1. Sosial Umum	2 159
2. Sosial Khusus	-	-	-
3. Rumah Tangga A	-	-	-
4. Rumah Tangga B	-	-	-
5. Rumah Tangga C	-	-	-
6. Instansi Pemerintah	-	-	-
7. Konsulat/Kedutaan	-	-	-
8. Niaga Kecil	-	-	-
9. Niaga Besar	-	-	-
10. Industri Kecil	-	-	-
11. Industri Besar	-	-	-
12. Pelabuhan	-	-	-
	2017	2 159	...
	2016 ¹	2 281	100 182
Jumlah/Total	2015 ¹	2 281	100 182
	2014	2 281	100 182
	2013 ¹	376	94 893
			74 609 950

Sumber/Source : Kantor PU Kab. Kayong Utara
 Keterangan/Explanation : ¹) Data Tahun Sebelumnya

Tabel
 Table 6.5

Potensi Bahan Galian Dan Peluang Investasi di Kabupaten Kayong Utara, 2017¹
Potential Mineral and Investment Opportunity in Kayong Utara Regency, 2017¹

Jenis Mineral <i>Kind of Mineral</i>	Lokasi <i>Location (Kec.)</i>	Potensi <i>Potency (Ton)</i>	Produksi <i>Product (Ton/Tahun)</i>	Keterangan <i>Explanation</i>
(1)	(2)	(3)	(4)	(5)
1. Bauksit	1. Simpang Hilir 2. Pulau Maya 3. Sukadana	±5 000 000 000		- Data Hasil Eksplorasi
2. Emas	1. Sukadana 2. Simpang Hilir 3. Pulau Maya	±500 000		- Data Hasil Eksplorasi
3. Pasir Besi	1. Sukadana 2. Kep. Karimata 3. Pulau Maya	±2 000 000		- Data Hasil Eksplorasi
4. Granit	1. Sukadana 2. Simpang Hilir 3. Pulau Maya 4. Teluk Batang 5. Kep. Karimata	±12 500 000	51 174,60	Data Sumber Daya Hipotetik
5. Timah	1. Sukadana 2. Simpang Hilir 3. Kep. Karimata 4. Pulau Maya	±400 000		- Data Hasil Eksplorasi
6. Zircon	1. Kep. Karimata 2. Simpang Hilir	-		- Data Sumber Daya Hipotetik

bersambung/to be continued

Lanjutan Tabel/Continued Table 6.5

Jenis Mineral <i>Kind of Mineral</i>	Lokasi <i>Location</i>	Potensi <i>Potency</i> (Ton)	Produksi <i>Product</i> (Ton/Tahun)	Keterangan <i>Explanation</i>
(1)	(2)	(3)		(4)
7. Andesit	1. Seponti	±1 000	1 412,068	Data Sumber Daya Hipotetik
8. Basalt	1. Kec. Seponti	±4 000	-	Data Sumber Daya Hipotetik
9. Pasir Kuarsa	1. Pulau Maya 2. Sukadana 3. Seponti 4. Kep. Karimata	±2 500 000	-	Data Sumber Daya Hipotetik
11. Tanah Urug	1. Kec. Sukadana 2. Kec. Seponti	-	2 287,18	Produksi Produksi
12. Batu Besi	1. Pulau Maya 2. Simpang Hilir	±500 000	-	Data Hasil Eksplorasi
13. Batu Mulia	1. Simpang Hilir 2. Kep. Karimata	±500	-	Data Sumber Daya Hipotetik
14. Pasir Pasang	-	-	35 333	-

Sumber/Source : Dinas Energi dan Sumber Daya Mineral Kab. Kayong Utara
 Keterangan/Explanation : ¹⁾ Data Tahun Sebelumnya

BAB VII

Perdagangan

Trading



Jumlah Koperasi Primer

Number of Primary Cooperatives

2017

10

KUD

*Village Unit
Coop.*

75

Non-KUD

*Non-Village
Unit Coop.*

34

Koperasi Serba Usaha

All-purpose Coop.

10

Koperasi Perkebunan

Plantation Coop.

5

Koperasi Pertanian

Agricultural Coop.

3

Koperasi Karyawan

Employee Coop.

11

Koperasi Umum

General Coop.

6

Koperasi PNS

Civil Servant Coop.

4

Koperasi Perikanan

Fishery Coop.

2

Koperasi Pondok

Pesantren

*Islamic Boarding
School Coop.*

BAB VII. PERDAGANGAN

Chapter VII. TRADING

Perdagangan

Posisis geografis Kabupaten Kayong Utara sebagai daerah pesisir merupakan daerah yang cukup strategis sebagai pintu perdagangan keluar masuknya arus barang dari daerah-daerah lain.

Koperasi

Koperasi adalah lembaga keuangan di Indonesia yang tidak mengedepankan keuntungan, melainkan mengutamakan kesejahteraan para anggotanya. Diharapkan koperasi ini tetap eksis pada masa yang akan datang. Pada saat ini lembaga keuangan yang bersifat suka rela tersebut sedang di arahkan agar dapat mewujudkan harapannya.

Pada tahun 2017 tercatat sebanyak 85 unit koperasi primer yang telah terdaftar di Dinas Perindustrian, Perdagangan, Penanaman Modal dan Koperasi Kabupaten Kayong Utara. Melalui unit-unit koperasi ini diharapkan dapat meningkatkan partisipasi masyarakat dalam mempercepat laju pertumbuhan perekonomian wilayah.

Trade

Geographical position of Kayong Utara Regency which is coastal areas is strategic enough as trade door of in and out of goods from other districts.

Cooperative

Cooperatives are financial institutions in Indonesia that do not prioritize profits, but prioritize the welfare of its members. It is expected that this cooperative will continue to exist in the future. At this time the voluntary financial institutions are being directed so that they can realize their expectations.

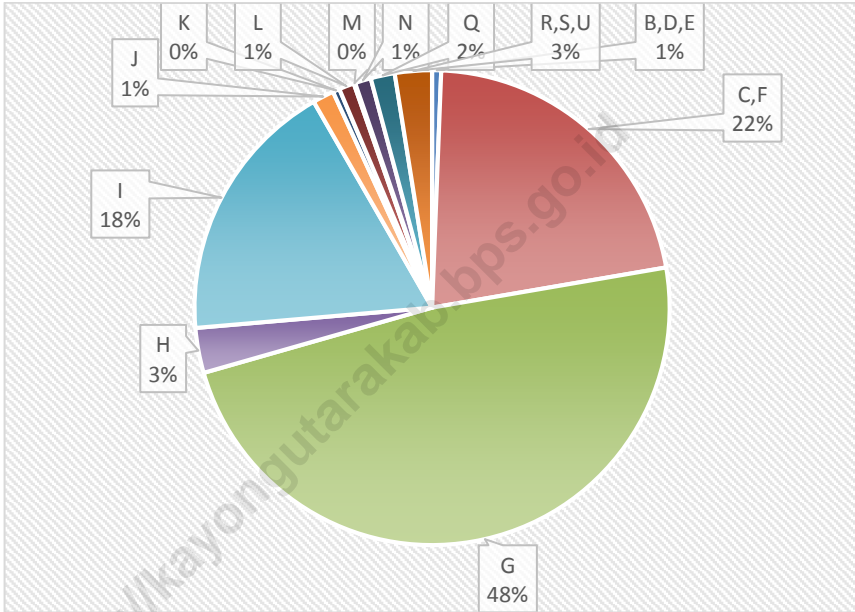
In 2017 there were 85 primary cooperative units which have been registered in department of industry and trade, capital investment and cooperative in Kayong Utara Regency. Hopefully participation of citizens through these cooperative units can increase the rate of economic growth in region.

Grafik
Graph

7

Persentase Usaha Menurut Kategori Usaha di Kabupaten Kayong Utara Tahun 2016

Percentage of Establishment by Category in Kayong Utara Regency in 2016



Sumber/Sources : BPS Kabupaten Kayong Utara

Keterangan/Explanation :

- | | |
|--|---|
| B. Pertambangan dan penggalian | J. Informasi Dan Komunikasi |
| D. Pengadaan Listrik, Gas, Uap/Air Panas dan Udara Dingin | K. Aktivitas Keuangan Dan Asuransi |
| E. Pengelolaan Air, Pengelolaan Air Limbah, Pengelolaan dan Daur Ulang Sampah, dan Aktivitas Remediasi | L. Real Estat |
| C. Industri Pengolahan | M. Aktivitas Profesional, Ilmiah Dan Teknis |
| F. Konstruksi | N. Aktivitas Penyewaan dan Sewa Guna Usaha Tanpa Hak Opsi, Ketenagakerjaan, Agen Perjalanan dan Penunjang Usaha Lainnya |
| G. Perdagangan Besar Dan Eceran; Reparasi Dan Perawatan Mobil Dan Sepeda Motor | P. Pendidikan |
| H. Pengangkutan dan pergudangan | Q. Aktivitas Kesehatan Manusia Dan Aktivitas Sosial |
| I. Penyediaan Akomodasi Dan Penyediaan Makanan Minum | R. Kesenian, Hiburan Dan Rekreasi |
| | S. Aktivitas Jasa Lainnya |
| | U. Kegiatan Badan Internasional dan Badan Ekstra Internasional Lainnya |

Tabel
Table 7.1.1

**Pemasukan Barang Antar Pulau/Lokal di Kabupaten
Kayong Utara Menurut Jenis Barang, 2017¹**
Import in Kayong Utara Regency by Kind of Goods, 2017¹

Bulan <i>Month</i>	Beras <i>Rice</i> (Ton)	Gula Pasir <i>Sugar</i> (Ton)	Terigu <i>Wheat</i> <i>Flour</i> (Ton)	Garam <i>Salt</i> (Ton)	Semen <i>Cement</i> (Zak)	
(1)	(2)	(3)	(4)	(5)	(6)	
1. Januari	667	90	18	2	6 667	
2. Februari	778	89	17	2	6 112	
3. Maret	845	94	16	2	6 112	
4. April	500	94	14	2	6 112	
5. Mei	333	94	17	2	6 112	
6. Juni	378	94	17	2	6 112	
7. Juli	522	126	58	2	6 112	
8. Agustus	522	94	19	2	6 112	
9. September	667	94	19	2	6 445	
10. Oktober	667	94	19	2	6 667	
11. November	633	94	19	2	3 334	
12. Desember	667	94	19	2	3 334	
Jumlah/ Total	2017¹ 2016 ¹ 2015 ¹ 2014 2013	7 179 7 179 7 179 7 178 5 290	1 155 1 155 1 155 1 155 905	252,00 252,00 252,00 250,00 388,00	24 24 24 24 20	69 231 69 231 69 231 69 228 56 300

bersambung/to be continued

Lanjutan Tabel/Continued Table 7.1.1

	Bulan <i>Month</i>	Sabun <i>Soap</i>	Minyak Goreng <i>Palm Oil</i> (Ton)	Minyak Tanah <i>Gasoline</i> (Liter)	Pupuk Fertilizer (Ton)
	(1)	(7)	(8)	(9)	(10)
1.	Januari	-	188,90	-	50,00
2.	Februari	-	188,90	-	50,00
3.	Maret	-	188,90	-	78,00
4.	April	-	188,90	-	78,00
5.	Mei	-	188,90	-	67,00
6.	Juni	-	188,90	-	61,00
7.	Juli	-	188,90	-	51,00
8.	Agustus	-	188,90	-	74,00
9.	September	-	188,90	-	74,00
10.	Oktober	-	188,90	-	72,00
11.	November	-	188,90	-	72,00
12.	Desember	-	188,90	-	72,00
	2017¹	-	2 266, 80	-	799,00
	2016 ¹	-	2 266, 80	-	799,00
	2015 ¹	-	2 266, 80	-	799,00
	2014	-	2 266, 80	-	799,00
	2013	-	1 700,00	8 500 000	240,00

Sumber/Source : Dinas Perindag PM & Kop Kabupaten Kayong Utara

Keterangan/Explanation : ¹) Data tahun sebelumnya

Tabel
Table

7.1.2

Pengeluaran Barang Antar Pulau/Lokal di Kabupaten Kayong Utara Menurut Jenis Barang, 2017¹
Export in Kayong Utara Regency by Kind of Goods, 2017¹

Bulan <i>Month</i>	Jenis Komoditi/ <i>Kind of Commodity</i>		
	Udang Beku (Kg)	Karet (Ton)	
(1)	(2)	(3)	
1. Januari	78	-	
2. Februari	100	-	
3. Maret	112	-	
4. April	115	-	
5. Mei	98	-	
6. Juni	87	-	
7. Juli	85	-	
8. Agustus	80	-	
9. September	85	-	
10. Oktober	84	-	
11. November	82	-	
12. Desember	80	-	
Jumlah/Total	2017¹	1 086	-
	2016 ¹	1 086	-
	2015 ¹	1 086	-
	2014	1 086	-
	2013	916	-

Sumber/*Source* : Dinas Perindag PM & Kop Kabupaten Kayong Utara
Keterangan/*Explanation* : ¹) Data tahun sebelumnya

Tabel 7.1.3 **Pemasukan dan Penyaluran Beras Raskin di Kayong Utara (Ton), 2016**
Table Raskin Rice Storage in and Distribution in Kayong Utara Regency (Ton), 2016

Bulan <i>Month</i>	Pemasukan <i>Storage in</i>	Penyaluran <i>Distribution</i>
(1)	(2)	(3)
1. Januari	-	-
2. Februari	-	11 430
3. Maret	-	272 655
4. April	-	75 345
5. Mei	-	68 325
6. Juni	-	227 805
7. Juli	-	9 780
8. Agustus	-	162 030
9. September	-	203 325
10. Oktober	-	141 180
11. November	-	130 245
12. Desember	-	-
Jumlah/Total	-	1 302 120

Sumber/Source : Perum Bulog Kabupaten Ketapang

Tabel 7.2.1 Jumlah Koperasi di Kabupaten Kayong Utara Menurut Kecamatan, 2017
Number of Cooperative in Kayong Utara Regency by District, 2017

<i>Kecamatan District</i>	<i>KUD Rural Cooperative</i>	<i>Non KUD Not Rural Cooperative</i>	<i>Jumlah Total</i>
(1)	(2)	(3)	(4)
1. Pulau Maya	1	9	10
2. Sukadana	2	22	24
3. Simpang Hilir	2	22	24
4. Teluk Batang	3	11	14
5. Seponti	1	8	9
6. Kepulauan Karimata	1	3	4
Jumlah/Total	2017	10	75
	2016 ¹	10	81
	2015	10	81
	2014 ¹	10	73
	2013	10	73

Sumber/Source : Dinas Perindag PM & Kop Kabupaten Kayong Utara
Keterangan/Explanation: ¹) Data Tahun Sebelumnya

Tabel
Table **7.2.2**

Jumlah Koperasi Unit Desa (KUD) di Kabupaten Kayong Utara Menurut Kecamatan dan Klasifikasi, 2017
Number of Rural Cooperative in Kayong Utara Regency by District and Classification, 2017

Kecamatan <i>District</i>	Klasifikasi/ <i>Classification</i>					Jumlah <i>Total</i>
	A	B	C	D	BDK	
(1)	(2)	(3)	(4)	(5)	(6)	(7)
1. Pulau Maya	-	-	-	-	1	1
2. Sukadana	-	-	-	-	2	2
3. Simpang Hilir	-	-	-	-	2	2
4. Teluk Batang	-	-	-	-	3	3
5. Seponti	-	-	-	-	1	1
6. Kepulauan Karimata	-	-	-	-	1	1
	2017	-	-	-	-	10
	2016 ¹	-	-	-	-	10
Jumlah/Total	2015	-	-	-	-	10
	2014 ¹	-	-	-	-	10
	2013	-	-	-	-	10

Sumber/*Source* : Dinas Perindag PM & Kop Kabupaten Kayong Utara

Keterangan/*Explanation*: ¹) Data Tahun Sebelumnya

A = Sangat Sehat/*Very Good*

D = Kurang Sehat/*Not Good Enough*

B = Sehat/*Good*

BDK = Belum Diklasifikasikan/*Not Classified*

C = Cukup Sehat/*Good Enough*

Tabel 7.2.3 Jumlah Koperasi Non KUD di Kabupaten Kayong Utara Menurut Kecamatan dan Klasifikasi, 2017
Number of Not Rural Cooperative in Kayong Utara Regency by District and Classification, 2017

Kecamatan <i>District</i>	Klasifikasi/ <i>Classification</i>					Jumlah <i>Total</i>
	A	B	C	D	BDK	
(1)	(2)	(3)	(4)	(5)	(6)	(7)
1. Pulau Maya	-	-	-	-	9	9
2. Sukadana	-	-	1	1	20	22
3. Simpang Hilir	-	1	2	1	18	22
4. Teluk Batang	-	-	2	1	8	11
5. Seponti	-	-	1	1	6	8
6. Kepulauan Karimata	-	-	-	-	3	3
	2017	-	1	6	4	64
	2016 ¹	-	-	-	-	71
Jumlah/Total	2015	-	-	-	-	71
	2014 ¹	-	-	-	-	63
	2013	-	-	-	-	63

Sumber/*Source* : Dinas Perindag PM & Kop Kabupaten Kayong Utara

Keterangan/*Explanation*: ¹) Data Tahun Sebelumnya

A = Sangat Sehat/*Very Good*

B = Sehat/*Good*

C = Cukup Sehat/*Good Enough*

D = Kurang Sehat/*Not Good Enough*

BDK = Belum Diklasifikasikan/*Not Classified*

**Jumlah Koperasi Primer di Kabupaten Kayong Utara
Menurut Jenisnya, 2017**

Tabel 7.2.4
Table Number of Primary Cooperatives in Kayong Utara Regency by Type of Cooperative, 2017

Jenis Koperasi Type of Cooperative		Koperasi Pimer Primary Cooperative
(1)		(2)
1.	Koperasi Unit Desa	10
2.	Koperasi Pertanian	5
3.	Koperasi Pondok Pesantren	2
4.	Koperasi Pengusaha Hutan	-
5.	Koperasi Pemuda	-
6.	Koperasi Pedagang Pasar	-
7.	Koperasi Simpan Pinjam	-
8.	Koperasi Purnawirawan	-
9.	Koperasi Pegawai Negeri	6
10.	Koperasi Serba Usaha	34
11.	Koperasi Angkatan Darat	-
12.	Koperasi Kepolisian	-
13.	Koperasi Wanita	-
14.	Koperasi Veteran	-
15.	Koperasi Angkutan	-
16.	Koperasi Pensiunan PNS	-
17.	Koperasi Karyawan	3
18.	Koperasi Umum	11
19.	Koperasi Perkebunan	10
20.	Koperasi Peternakan	-
21.	Koperasi Perikanan	4
	2017	85
	2016 ¹	81
Jumlah/Total	2015	81
	2014 ¹	73
	2013	73

Sumber/Source : Dinas Perindag PM & Kop Kabupaten Kayong Utara

Keterangan/Explanation: ¹) Data Tahun Sebelumnya

Tabel 7.2.5 Banyaknya Kegiatan Usaha yang Dilakukan oleh Koperasi di Kabupaten Kayong Utara Menurut Jenis Kegiatan Usaha, 2017
Number of Business Activities Organized by Cooperatives in Kayong Utara Regency by Type of Activity, 2017

Jenis Kegiatan <i>Type of Activity</i>	Dilakukan oleh/Organized by		
	KUD <i>Rural Cooperative</i>	Non KUD <i>Not Rural Cooperative</i>	Jumlah <i>Total</i>
(1)	(2)	(3)	(4)
1. Perikanan	1	3	3
2. Perdagangan	-	6	6
3. Penyalur Saprodi	-	10	10
4. Waserda	-	5	5
5. Simpan Pinjam	-	10	10
6. Kredit Usaha Tani	-	-	-
7. Kelistrikan	-	-	-
8. Penyalur BBM	-	4	4
9. Angkutan	-	3	3
10. Kerajinan	-	-	-
11. Pangan	-	-	-
12. RMU (Penggilingan)	-	1	1
13. Kelapa Sawit	-	12	12
14. Lainnya	-	2	2
Jumlah/Total	2017	56	57
	2016 ¹	57	58
	2015	57	58
	2014 ¹	47	48
	2013	47	48

Sumber/Source : Dinas Perindag PM & Kop Kabupaten Kayong Utara
Keterangan/Explanation: ¹) Data Tahun Sebelumnya

Tabel 7.2.6 **Perkembangan Koperasi di Kabupaten Kayong Utara, 2017**
Table **Growth of Cooperative in Kayong Utara Regency, 2017**

Perkembangan <i>Growth of</i>	KUD	Non KUD	Jumlah <i>Total</i>
(1)	(2)	(3)	(4)
1. Unit	10	75	85
2. Anggota	406	5 134	5 540
3. Simpanan (Juta Rp)	49,48	3 340,50	3 389,98
4. Donasi/Hibah (Juta Rp)	-	-	-
5. Dari Luar (Juta Rp)	-	439,50	439,50
6. Cadangan (Juta Rp)	-	-	-
7. Sisa Hasil Usaha (Juta Rp)	8,50	411,16	419,16
8. Dana-dana (Juta Rp)	-	-	-
9. Volume Usaha (Juta Rp)	21,00	2 364,26	2 385,26

Sumber/*Source* : Dinas Perindag PM & Kop Kabupaten Kayong Utara

Tabel 7.3.1 Jumlah Usaha Menurut Kategori Usaha di Kabupaten Kayong Utara Tahun 2016
Number of Establishment by Category in Kayong Utara Regency in 2016

Kategori Usaha <i>Establishment Category</i>	Jumlah Usaha <i>Number of Employee</i>
(1)	(2)
B. Pertambangan dan penggalan	
D. Pengadaan Listrik, Gas, Uap/Air Panas dan Udara Dingin	44
E. Pengelolaan Air, Pengelolaan Air Limbah, Pengelolaan dan Daur Ulang Sampah, dan Aktivitas Remediasi	
C. Industri Pengolahan	1 549
F. Konstruksi	
G. Perdagangan Besar Dan Eceran; Reparasi Dan Perawatan Mobil Dan Sepeda Motor	3 450
H. Pengangkutan dan pergudangan	219
I. Penyediaan Akomodasi Dan Penyediaan Makan Minum	1 291
J. Informasi Dan Komunikasi	104
K. Aktivitas Keuangan Dan Asuransi	33
L. Real Estat	74
M. Aktivitas Profesional, Ilmiah Dan Teknis	7
N. Aktivitas Penyewaan dan Sewa Guna Usaha Tanpa Hak Opsi, Ketenagakerjaan, Agen Perjalanan dan Penunjang Usaha Lainnya	78
P. Pendidikan	288
Q. Aktivitas Kesehatan Manusia Dan Aktivitas Sosial	117
R. Kesenian, Hiburan Dan Rekreasi	
S. Aktivitas Jasa Lainnya	180
U. Kegiatan Badan Internasional dan Badan Ekstra Internasional Lainnya	
Jumlah/Total	7 434

Sumber/Source : Sensus Ekonomi 2016

Tabel 7.3.2 Jumlah Tenaga Kerja Menurut Kategori Usaha di Kabupaten Kayong Utara Tahun 2016
Table 7.3.2 Number of Employee by Category in Kayong Utara Regency in 2016

Kategori Usaha <i>Establishment Category</i>	Jumlah Tenaga Kerja <i>Number of Employee</i>
(1)	(2)
B. Pertambangan dan penggalian	
D. Pengadaan Listrik, Gas, Uap/Air Panas dan Udara Dingin	491
E. Pengelolaan Air, Pengelolaan Air Limbah, Pengelolaan dan Daur Ulang Sampah, dan Aktivitas Remediasi	
C. Industri Pengolahan	4 274
F. Konstruksi	
G. Perdagangan Besar Dan Eceran; Reparasi Dan Perawatan Mobil Dan Sepeda Motor	5 634
H. Pengangkutan dan pergudangan	472
I. Penyediaan Akomodasi Dan Penyediaan Makan Minum	1 870
J. Informasi Dan Komunikasi	121
K. Aktivitas Keuangan Dan Asuransi	236
L. Real Estat	78
M. Aktivitas Profesional, Ilmiah Dan Teknis	33
N. Aktivitas Penyewaan dan Sewa Guna Usaha Tanpa Hak Opsi, Ketenagakerjaan, Agen Perjalanan dan Penunjang Usaha Lainnya	164
P. Pendidikan	2 655
Q. Aktivitas Kesehatan Manusia Dan Aktivitas Sosial	457
R. Kesenian, Hiburan Dan Rekreasi	
S. Aktivitas Jasa Lainnya	303
U. Kegiatan Badan Internasional dan Badan Ekstra Internasional Lainnya	
Jumlah/Total	16 788

Sumber/Source : Sensus Ekonomi 2016

BAB VIII

Transportasi, Komunikasi, & Pariwisata

Transportation, Communication, & Tourism

Panjang Jalan Menurut Kondisi

Length of Road by Condition

2017

143 Km



Baik
Good

52 Km



Sedang
*Moderately
Damaged*

117 Km



Rusak
Damaged

72 Km



Rusak Berat
*Heavily
Damaged*

BAB VIII. TRANSPORTASI, KOMUNIKASI, DAN PARIWISATA

CHAPTER VIII. TRANSPORTATION, COMMUNICATION, AND TOURISM

Transportasi

Panjang jalan di Kabupaten Kayong Utara pada tahun 2017 yaitu sepanjang 383,598 Km. Jika dibagi menurut kondisinya, jalan yang kondisinya baik sepanjang 142,603 Km, rusak ringan 117,130 Km, dan rusak berat 71,697 Km (tabel 8.1.2).

Dinas Perhubungan mencatat bahwa pada tahun 2017 terdapat 5.522 unit kendaraan darat pribadi dan 26 angkutan sungai/laut. Kendaraan pribadi terdiri dari 147 (2,7%) kendaraan roda 4 dan 5.375 (97,3%) kendaraan roda 2. Jumlah sarana angkutan sungai/ laut terdiri dari motor air (8 unit), speed boat (16 unit), dan kapal feri (2 unit) (tabel 8.2.1).

Kantor Pos

Pada tahun 2017, terdapat 3 kantor pos di Kabupaten Kayong Utara, 1 merupakan kantor kabupaten dan 2 lainnya merupakan kantor cabang (tabel 8.4.1).

Transportation

The length of the road in Kayong Utara Regency in 2017 was 383.598 Km. If divided according to the conditions, the road with a good condition is 142.603 Km, slightly damaged 117.130 Km, and heavily damaged 71.697 Km (table 8.1.2).

The Transportation Agency noted that in 2017 there were 5.522 private land vehicles and 26 river/ sea transportation. Private vehicles consist of 147 (2,7%) 4-wheel vehicles and 5.375 (97,3%) 2-wheel vehicles. The number of river/sea transportation facilities consists of water motorcycles (8 units), speed boats (16 units), and ferry (2 units) (table 8.2.1).

Post Office

In 2017, there were 3 post offices in Kayong Utara Regency, 1 was a regency office and 2 others were branch offices (table 8.4.1).

Media Elektronik

Banyaknya media elektronik di Kabupaten Kayong Utara tahun 2017 adalah 9, terdiri dari 1 stasiun radio, 2 warnet, 4 situs internet, dan 2 layanan TV kabel (tabel 8.5.2).

Hotel dan Penginapan

Pada tahun 2017, terdapat 1 hotel di Kabupaten Kayong Utara, yaitu hotel Mahkota Kayong (hotel bintang 3) yang terletak di Kecamatan Sukadana. Hotel tersebut memiliki 56 kamar dan 91 tempat tidur.

Terdapat 14 penginapan dan 2 losmen di Kabupaten Kayong Utara yang tersebar di 5 kecamatan, yaitu Kecamatan Sukadana, Simpang Hilir, Teluk Batang, Seponti, dan Pulau Maya.

Pariwisata

Kabupaten Kayong Utara memiliki 33 daerah potensi wisata yang dapat dikembangkan sebagai aset daerah di bidang pariwisata. Sepanjang tahun 2016, jumlah wisatawan yang datang ke Kabupaten Kayong Utara sebanyak 66.850 orang, 65.850 merupakan wisatawan domestik dan selebihnya wisatawan asing.

Electronic Media

The number of electronic media in Kayong Utara Regency in 2017 is 9, consisting of 1 radio station, 2 internet cafes, 4 internet sites, and 2 cable TV services (table 8.5.2).

Hotels and Accommodation

In 2017, there were 1 hotel in Kayong Utara Regency, namely Mahkota Kayong hotel (3 star hotel) located in Sukadana District. The hotel has 56 rooms and 91 beds.

There are 14 inns and 2 losmen inns in Kayong Utara Regency which are spread over 5 districts, namely Sukadana, Simpang Hilir, Teluk Batang, Seponti and Pulau Maya.

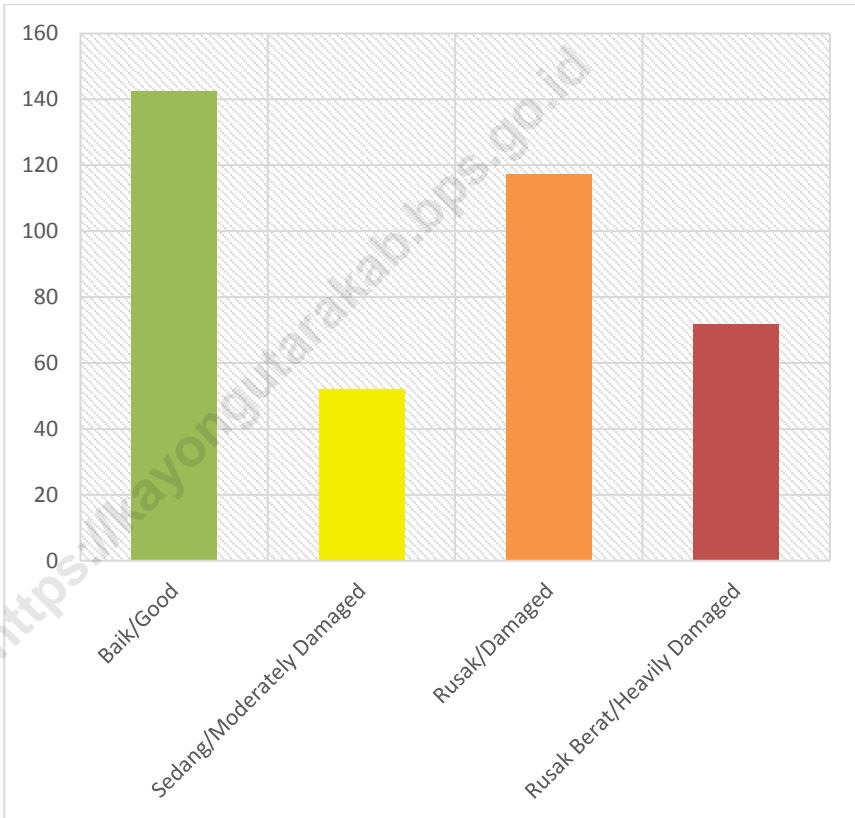
Tourism

Kayong Utara Regency has 33 tourism potential areas that can be developed as regional assets in the tourism sector. Throughout 2016, the number of tourists coming to Kayong Utara Regency was 66.850 people, 65.850 were domestic tourists and the rest were foreign tourists.

Grafik
Graph

8.1

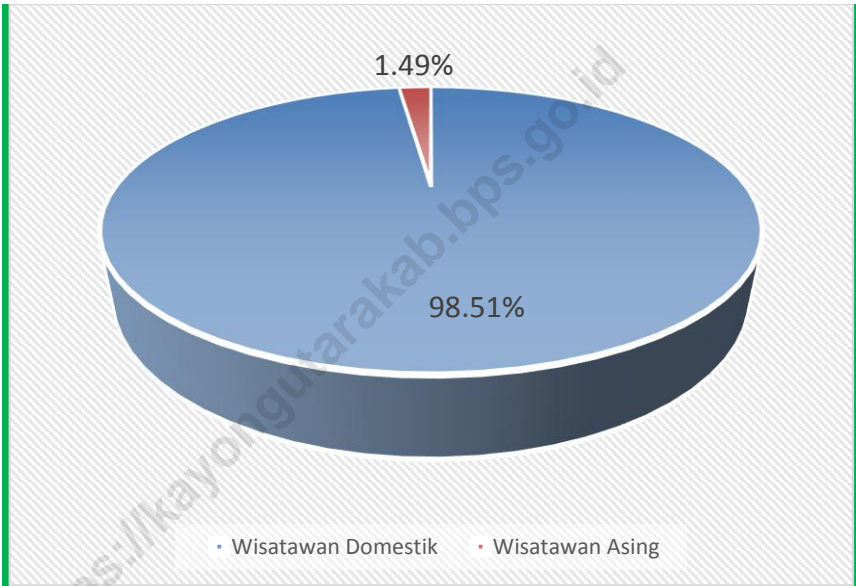
Panjang Jalan di Kabupaten Kayong Utara Menurut Kondisi (Km), 2017
Length of Road in Kayong Utara Regency by Condition (Km), 2017



Sumber/Sources : Dinas Pekerjaan Umum Kabupaten Kayong Utara

Grafik
Graph

8.2 **Persentase Pengunjung Wisatawan Domestik dan Asing di Lokasi Wisata Kabupaten Kayong Utara, 2016**
Percentage of domestic and foreign tourism in Kayong Utara Regency, 2016



Sumber/ Sources : Dinas Budparpora Kabupaten Kayong Utara

Tabel 8.1.1 Panjang Jalan di Kabupaten Kayong Utara Menurut Jenis Permukaan (Km), 2017
Table 8.1.1 Length of Road in Kayong Utara Regency by Type of Surface, 2017

Jenis Permukaan <i>Type of Surface</i>	Panjang Jalan <i>Length of Road</i>
(1)	(2)
1. Beton <i>Concrete</i>	46,764
2. Aspal <i>Asphalt</i>	232,704
3. Kerikil <i>Gravel</i>	-
4. Tanah <i>Soil</i>	104,130
Jumlah/Total	2017
	2016
	2015
	2014
	2013
	383,598
	334,160
	334,160
	334,160
	334,160

Sumber/Source : Dinas Pekerjaan Umum Kabupaten Kayong Utara

Tabel 8.1.2 **Panjang Jalan di Kabupaten Kayong Utara Menurut Kondisi (Km), 2017**
Table 8.1.2 *Length of Road on Kayong Utara Regency by Condition, 2017*

Kondisi Jalan <i>Road Condition</i>	Panjang Jalan <i>Length of Road</i>
(1)	(2)
1. Baik <i>Good</i>	142,603
2. Sedang <i>Moderately Damaged</i>	52,168
3. Rusak <i>Damaged</i>	117,130
4. Rusak Berat <i>Heavily Damaged</i>	71,697
Jumlah/Total	383,598
	2016 334,160
	2015 334,160
	2014 334,160
	2013 334,160

Sumber/Source : Dinas Pekerjaan Umum Kabupaten Kayong Utara

Tabel 8.1.3 Panjang Jalan di Kabupaten Kayong Utara Menurut Status Jalan (Km), 2017
Table 8.1.3 Length of Road on Kayong Utara Regency by Status, 2017

Kelas Jalan <i>Road Classification</i>	Panjang Jalan <i>Length of Road</i>
(1)	(2)
1. Jalan Negara <i>National Road</i>	0,00
2. Jalan Provinsi <i>Province Road</i>	83,00
3. Jalan Kabupaten <i>Regency Road</i>	300,598
	2017
	383,598
	2016
	334,160
Jumlah/Total	2015
	334,160
	2014
	334,160
	2013
	334,160

Sumber/Source : Dinas Pekerjaan Umum Kabupaten Kayong Utara

Tabel
Table

8.1.4

Jumlah dan Nilai Proyek yang Dilaksanakan di Kabupaten Kayong Utara Menurut Kecamatan dan Jenisnya, 2017¹
Number and Project Value has Finished in Kayong Utara Regency by District and Type, 2017¹

Kecamatan <i>District</i>	Tempat Tinggal <i>Residence</i>		Gedung Bukan Tempat Tinggal <i>Not Residence</i>	
	Jumlah <i>Total</i>	Nilai Value (Rp 000)	Jumlah <i>Total</i>	Nilai Value (Rp 000)
(1)	(2)	(3)	(4)	(5)
1. Pulau Maya	-	-	-	-
2. Sukadana	-	-	4	9 625 140
3. Simpang Hilir	-	-	-	-
4. Teluk Batang	-	-	-	-
5. Seponti	-	-	-	-
6. Kepulauan Karimata	-	-	-	-
	2017¹	-	4	9 625 140
	2016 ¹	-	4	9 625 140
Jumlah/Total	2015 ¹	-	4	9 625 140
	2014	-	4	9 625 140
	2013	-	-	-

bersambung/to be continued

Lanjutan Table/Continued Table 8.1.4

Kecamatan <i>District</i>	Jalan <i>Road</i>		Irigasi dan Jembatan <i>Irrigation and Bridge</i>		
	Jumlah <i>Total</i>	Nilai <i>Value</i> (Rp 000)	Jumlah <i>Total</i>	Nilai <i>Value</i> (Rp 000)	
(1)	(2)	(3)	(4)	(5)	
1. Pulau Maya	4	891 000	-	-	
2. Sukadana	6	10 612 529	7	1 684 760	
3. Simpang Hilir	4	2 276 00	3	345 000	
4. Teluk Batang	2	322 000	-	-	
5. Seponti	5	11 731 284	-	-	
6. Kepulauan Karimata	-	-	-	-	
Jumlah/Total	2017¹	21	25 832 813	10	2 029 760
	2016 ¹	21	25 832 813	10	2 029 760
	2015 ¹	21	25 832 813	10	2 029 760
	2014	21	25 832 813	10	2 029 760
	2013	36	32 378 278	-	-

Sumber/Source : Dinas Pekerjaan Umum Kabupaten Kayong Utara
 Keterangan/Explanation : ¹) Data tahun sebelumnya

Tabel 8.1.5 Jumlah dan Nilai Proyek yang Dilaksanakan di Kabupaten Kayong Utara Menurut Kecamatan dan Sumber Pembiayaan, 2016¹
Number and Project Value has Finished in Kayong Utara Regency by District and Revenue Fund, 2016¹

Kecamatan <i>District</i>	APBD		APBN		
	Jumlah	Nilai (Jutaan Rupiah)	Jumlah	Nilai (Jutaan Rupiah)	
(1)	(2)	(3)	(4)	(5)	
1. Pulau Maya	69	11 933,70	6	5 463,65	
2. Sukadana	173	41 416,75	7	11 790,59	
3. Simpang Hilir	106	16 057,94	3	2 220,00	
4. Teluk Batang	48	6 417,47	-	-	
5. Seponti	37	4 506,00	8	12 131,28	
6. Kep. Karimata	-	-	-	-	
Jumlah/ Total	2016¹	436	81 025,86	25	31 705,53
	2015 ¹	436	81 025,86	25	31 705,53
	2014	436	81 025,86	25	31 705,53
	2013	36	21 509,24	2	10 869 64
	2012	224	57 977,70	10	13 430,57

Sumber/*Source* : Dinas Pekerjaan Umum Kabupaten Kayong Utara
 Keterangan/*Explanation* : ¹) Data tahun sebelumnya

Tabel 8.2.1 **Banyaknya Kendaraan di Kabupaten Kayong Utara Menurut Jenis Angkutan, 2017**
Number of Vehicle in Kayong Utara Regency by Kind of Transportation, 2017

Jenisnya Angkutan <i>Kind of Transportation</i>	Jumlah Kendaraan <i>Number of Vehicle</i>	
(1)	(2)	
1. Kendaraan Umum	-	
- Roda 4	-	
- Roda 2	-	
2. Kendaraan Pribadi	5 522	
- Roda 4	147	
- Roda 2	5 375	
3. Angkutan Penumpang Sungai/ Laut	26	
- Speed Boat	16	
- Motor Air	8	
- Kapal Feri	2	
- Kapal Motor Lainnya	-	
	2017	5 548
	2016	5 126
Jumlah/Total	2015 ¹	5 117
	2014	5 117
	2013	12 503

Sumber/Source : Dinas Perhubungan Kabupaten Kayong Utara

Keterangan/Explanation : ¹⁾ Data tahun sebelumnya

Jumlah Sarana Angkutan Sungai di Kabupaten Kayong Utara Menurut Jenisnya, 2017
Tabel 8.2.2 *Number of Water Transportation in Kayong Utara Regency by Kind of Boat, 2017*

Jenis Kapal <i>Kind of Boat</i>	Jumlah Kapal <i>Number of Boat</i>
(1)	(2)
1. Bandung Bermotor	-
2. Bandung Gandengan	-
3. Kapal Motor	-
4. Tongkang Gandeng	-
5. Talk Boat	-
6. Long Boat/Penumpang	8
7. Speed Boat	16
8. Sampan Bermotor	-
9. House Boat	-
10. Tongkang Palma	-
11. Ferry Boat	2
12. Truck Air	-
	2017
	26
	2016
	24
Jumlah/Total	2015 ¹
	33
	2014
	33
	2013
	34

Sumber/Source : Dinas Perhubungan Kabupaten Kayong Utara
 Keterangan/Explanation : ¹) Data tahun sebelumnya

Tabel 8.2.3 Jumlah Kendaraan Bermotor yang Telah Diuji di Kabupaten Kayong Utara Menurut Penggunaannya, 2017
Number of Examined Motor Vehicle in Kayong Utara Regency by Purpose, 2017

Jenis Kendaraan <i>Kind of Vehicle</i>	Umum <i>Public</i>	Pribadi/ Perusahaan <i>Private/ Company</i>	Jumlah <i>Total</i>
(1)	(2)	(3)	(4)
1. Mobil Penumpang	-	-	-
2. Bus	7	7	14
3. Truck	-	4	4
4. Pick Up	-	112	112
5. Bt. Wangon	-	-	-
6. Tangki	-	-	-
7. Taksi	-	-	-
8. Station Wagon	-	-	-
	2017	7	123
	2016	-	83
Jumlah/Total	2015 ¹	7	108
	2014	7	101
	2013	-	46

Sumber/Source : Dinas Perhubungan Kabupaten Kayong Utara
 Keterangan/Explanation : ¹) Data tahun sebelumnya

Tabel
Table

8.3.1

Banyaknya Kendaraan Bermotor yang Terdaftar di Kabupaten Kayong Utara Menurut Jenisnya, 2017¹
Number of Registered Vehicle in Kayong Utara Regency by Kind of Vehicle, 2017¹

Jenis Kendaraan <i>Kind of Vehicle</i>	Jumlah Kendaraan Bermotor <i>Number of Vehicle</i>
(1)	(2)
I. Mobil Penumpang	22
1. Sedan	9
2. Jeep	8
3. Oplet	-
4. Station Wagon	2
5. Kastel/BST Wagon	3
6. Ambulance	-
7. Volks Wagon	-
8. Minibus	-
II. Mobil Barang	173
1. Mobil Gerobak/DAM Truck	9
2. Pick Up	110
3. Tracktor	-
4. Ransus/Pemadam	1
5. D Cabin	4
6. Light Truck	43
7. Truck	6
III. Oto Bus	112
1. Oto Bus Kecil/Mikro Bus	2
2. Bus	8
3. Bus Lainnya	102
IV. Sepeda Motor	9 352
1. Sepeda Motor	9 352
2. Trail	-
3. Scooter	-
Jumlah/Total	9 659

Sumber/Source : POLRES Kayong Utara

Keterangan/Explanation : ¹) Data tahun 2011

Tabel 8.3.2 **Banyaknya Pelanggaran Lalu Lintas di Kabupaten Kayong Utara Menurut Profesi, 2017**
Number of Traffic Violation in Kayong Utara Regency by Profession, 2017

Bulan <i>Month</i>	Pelajar <i>Student</i>	Pegawai <i>Officer</i>	Sopir <i>Driver</i>	Lain-lain <i>Others</i>	Jumlah <i>Total</i>
(1)	(2)	(3)	(4)	(5)	(6)
1. Januari	-	-	-	-	-
2. Februari	-	-	-	-	-
3. Maret	75	21	-	114	210
4. April	93	35	-	352	480
5. Mei	85	15	-	159	259
6. Juni	14	10	-	16	40
7. Juli	21	5	-	58	84
8. Agustus	11	4	-	37	52
9. September	42	7	-	135	184
10. Oktober	31	6	-	56	93
11. November	35	32	-	193	260
12. Desember	10	2	-	25	37
Jumlah/Total	147	137	-	1 145	1 699

Sumber/Source : POLRES Kayong Utara

Keterangan/Explanation : ¹⁾ Data tahun 2011

Tabel 8.3.3 | **Jumlah Pelanggaran Lalu Lintas di Kabupaten Kayong Utara Menurut Jenis Pelanggaran, 2017**
Table | *Number of Traffic Violation in Kayong Utara Regency by Kind of Violation, 2017*

Jenis Pelanggaran <i>Kind of Violation</i>	Jumlah <i>Total</i>
(1)	(2)
1. Muatan Lebih	3
2. Perlengkapan	944
3. Kecepatan	-
4. Surat-surat	256
5. Rambu-rambu	-
6. Lain-lain	496
Jumlah/Total	1 699

Sumber/Source : POLRES Kayong Utara

Jumlah Penerbitan STNK dan BPKB Kendaraan Roda Dua dan Roda Empat di Kabupaten Kayong Utara, 2017
8.3.4 *Number of Motor Vehicle License and Certificate of Ownership of Motor Vehicle of Two and Four Wheels Vehicle Issued in Kayong Utara Regency, 2017*

Bulan <i>Month</i>	STNK/Motor Vehicle License			BPKB/Certificate of Ownership of Motor Vehicle		
	Roda 2 <i>2 wheels</i>	Roda 4 <i>4 wheels</i>	Jumlah <i>Total</i>	Roda 2 <i>2 Wheels</i>	Roda 4 <i>4 wheels</i>	Jumlah <i>Total</i>
(1)	(2)	(3)	(4)	(5)	(6)	(7)
1. Januari	-	-	-	-	-	-
2. Februari	-	-	-	-	-	-
3. Maret	-	-	-	-	-	-
4. April	-	-	-	-	-	-
5. Mei	-	-	-	-	-	-
6. Juni	-	-	-	-	-	-
7. Juli	-	-	-	-	-	-
8. Agustus	51	9	60	-	-	-
9. September	96	3	99	-	-	-
10. Oktober	114	4	118	-	-	-
11. November	211	4	215	-	-	-
12. Desember	103	7	110	-	-	-
Jumlah/Total	575	27	602	-	-	-

Sumber/ Source : POLRES Kayong Utara

Tabel 8.3.5 **Jumlah Penerbitan STNK di Kabupaten Kayong Utara Menurut Jenis STNK, 2017**
Table **8.3.5** *Number of Motor Vehicle License in Kayong Utara Regency by Kinds of Motor Vehicle License, 2017*

Bulan <i>Month</i>	STNK Baru/New of Vehicle License			STNK Balik Nama/Mutation of Vehicle Lisense		
	Roda 2 <i>2 wheels</i>	Roda 4 <i>4 wheels</i>	Jumlah <i>Total</i>	Roda 2 <i>2 wheels</i>	Roda 4 <i>4 wheels</i>	Jumlah <i>Total</i>
(1)	(2)	(3)	(4)	(5)	(6)	(7)
1. Januari	-	-	-	-	-	-
2. Februari	-	-	-	-	-	-
3. Maret	-	-	-	-	-	-
4. April	-	-	-	-	-	-
5. Mei	-	-	-	-	-	-
6. Juni	-	-	-	-	-	-
7. Juli	-	-	-	-	-	-
8. Agustus	-	-	-	-	-	-
9. September	-	-	-	-	-	-
10. Oktober	-	-	-	-	-	-
11. November	-	-	-	-	-	-
12. Desember	-	-	-	-	-	-
Jumlah/Total	-	-	-	-	-	-

bersambung/to be continued

Lanjutan Tabel/Continued Table 8.3.5

Bulan <i>Month</i>	STNK Perpanjangan/Extention of Vehicle License		
	Roda 2 <i>2 wheels</i>	Roda 4 <i>4 wheels</i>	Jumlah <i>Total</i>
(1)	(2)	(3)	(4)
1. Januari	-	-	-
2. Februari	-	-	-
3. Maret	-	-	-
4. April	-	-	-
5. Mei	-	-	-
6. Juni	-	-	-
7. Juli	-	-	-
8. Agustus	51	9	60
9. September	96	3	99
10. Oktober	114	4	118
11. November	211	4	215
12. Desember	103	7	110
Jumlah/Total	575	27	602

Sumber/Source : POLRES Kayong Utara

Tabel
Table

8.3.6

Jumlah Kejadian dan Korban Kecelakaan Lalu Lintas Serta Kerugian Materil di Kabupaten Kayong Utara, 2017
Number of Traffic Accident Occurrence and Victims and Material Lost in Kayong Utara Regency, 2017

Bulan <i>Month</i>	Kejadian <i>Occurrence</i>	Mati <i>Dead</i>	Luka/ <i>Wounded</i>		Kerugian Materiil <i>Material Lost</i> (Rp)
			Ringan <i>Minor</i>	Berat <i>Severe</i>	
(1)	(2)	(3)	(4)	(5)	(6)
1. Januari	2	-	2	1	1 100 000
2. Februari	2	1	-	1	1 100 000
3. Maret	1	1	-	-	100 000
4. April	2	1	2	-	2 000 000
5. Mei	-	-	-	-	-
6. Juni	2	1	1	-	300 000
7. Juli	4	1	6	2	4 000 000
8. Agustus	3	-	3	-	3 000 000
9. September	3	2	2	-	1 600 000
10. Oktober	4	2	2	-	2 300 000
11. November	-	-	-	-	-
12. Desember	-	-	-	-	-
Jumlah/Total	23	9	18	4	15 500 000

Sumber/*Source* : POLRES Kayong Utara

Tabel 8.3.7 Jumlah Penyebab, Korban Kecelakaan Lalu Lintas dan Kerugian Materiil di Kabupaten Kayong Utara, 2017
Number of Traffic Violation by Kind of Violation and Material Lost in Kayong Utara Regency, 2017

Uraian <i>Description</i>	Jumlah
(1)	(3)
1. Penyebab Kecelakaan	
a. Kendaraan	-
b. Pengemudi	-
c. Kondisi Jalan	20
d. Pejalan Kaki	3
e. Cuaca	-
f. Laka Murni	-
2. Korban Kecelakaan	
a. Meninggal Dunia	9
b. Luka Berat	4
c. Luka Ringan	18
3. Kerugian Materiil	Rp 15 500 000

Sumber/Source : POLRES Kayong Utara

Tabel 8.4.1 **Banyaknya Kantor Pos di Kabupaten Kayong Utara Menurut Kecamatan, 2017**
Table 8.4.1 Number of Post Office in Kayong Utara Regency by District, 2017

Kecamatan District	Kantor Pos/ <i>Post Office</i>			Pos Desa	Jumlah <i>Total</i>
	Kabupaten <i>Regent</i>	Cabang <i>Branch</i>	Desa <i>Rural</i>	Rural <i>Post</i>	
(1)	(2)	(3)	(4)	(5)	(6)
1. Pulau Maya	-	-	-	1	1
2. Sukadana	1	-	-	-	1
3. Simpang Hilir	-	1	-	-	1
4. Teluk Batang	-	1	-	-	1
5. Seponti	-	-	-	1	1
6. Kepulauan Karimata	-	-	-	1	1
Jumlah/ <i>Total</i>	2016	1	2	-	3
	2015 ¹	-	3	-	3
	2014	-	3	-	3
	2013	-	3	1	4
	2012	-	3	-	2

Sumber/*Source* : PT. POS Indonesia (Persero) Cabang Sukadana
 Keterangan/*Explanation* : ¹) Data Tahun Sebelumnya

Tabel 8.4.2 **Nilai Penjualan Benda Pos di PT. Pos Indonesia (Persero) Cabang Sukadana, 2017**
Table **Selling Value of Postage in Sukadana Post Office, 2017**

Bulan <i>Month</i>	Nilai Penjualan (Rp) <i>Selling Value</i>
(1)	(2)
1. Januari	39 000 000
2. Februari	62 400 000
3. Maret	69 000 000
4. April	90 000 000
5. Mei	62 400 000
6. Juni	27 000 000
7. Juli	53 700 000
8. Agustus	87 000 000
9. September	74 100 000
10. Oktober	94 800 000
11. November	53 700 000
12. Desember	90 000 000
Jumlah/Total	803 100 000
	2016 703 000 000
	2015 ¹ 264 000 000
	2014 264 000 000
	2013 306 000 000

Sumber/Source : PT. POS Indonesia (Persero) Cabang Sukadana
 Keterangan/Explanation : ¹) Data Tahun Sebelumnya

Tabel 8.4.3 **Frekuensi Pengiriman dan Penerimaan Paket Pos Terdaftar Biasa dan Kilat di Kantor POS Cabang Sukadana, 2017**
Table 8.4.3 Sending and Receiving Frequency of Regular and Express Registered Parcel in Sukadana Post Office, 2017

Bulan <i>Month</i>	Pengiriman <i>Sending</i>	Penerimaan <i>Receiving</i>
(1)	(2)	(3)
1. Januari	25	75
2. Februari	36	78
3. Maret	27	69
4. April	34	56
5. Mei	22	77
6. Juni	15	96
7. Juli	28	73
8. Agustus	25	43
9. September	18	408
10. Oktober	28	75
11. November	23	902
12. Desember	46	40
<hr/>		
	2017	327
	2016	100
Jumlah/Total	2015 ¹	73
	2014	73
	2013	295

Sumber/*Source* : PT. POS Indonesia (Persero) Cabang Sukadana
 Keterangan/*Explanation* : ¹) Data Tahun Sebelumnya

Tabel 8.4.4
Table

**Frekuensi dan Nilai Pengiriman dan Penerimaan, Wesel Pos
 Biasa dan Kilat di Kantor POS Cabang Sukadana, 2017**
*Sending and Receiving Frequency of Regular and Express
 Registered Money Order in Sukadana Post Office in 2016*

Bulan <i>Month</i>	Pengiriman/ Sending		Penerimaan/ Received		
	Frekuensi <i>Frequency</i>	Nilai (Rp) <i>Value</i>	Frekuensi <i>Frequency</i>	Nilai (Rp) <i>Value</i>	
(1)	(2)	(3)	(4)	(5)	
1. Januari	126	302 400 000	24	24 000 000	
2. Februari	103	556 500 000	28	140 000 000	
3. Maret	99	475 200 000	36	90 000 000	
4. April	626	540 000 000	38	190 000 000	
5. Mei	112	470 400 000	41	221 400 000	
6. Juni	110	278 000 000	32	192 000 000	
7. Juli	98	294 000 000	22	70 400 000	
8. Agustus	78	273 000 000	45	162 600 000	
9. September	150	625 000 000	48	172 800 000	
10. Oktober	175	437 500 000	42	210 000 000	
11. November	163	489 000 000	61	213 500 000	
12. Desember	154	385 000 000	35	210 000 000	
Jumlah/ <i>Total</i>	2017	1 994	5 126 000 000	452	1 896 700 000
	2016	584	613 000 000	106	100 850 000
	2015 ¹	980	1 615 667 200	1 270	1 784 830 000
	2014	980	1 615 667 200	1 270	1 784 830 000
	2013	1 472	2 182 287 500	1 388	2 246 456 100

Sumber/ *Sources* : PT. POS Indonesia (Persero) Cabang Sukadana
 Keterangan/*Explanation* : ¹) Data Tahun Sebelumnya

Tabel 8.4.5 **Frekuensi Pengiriman dan Penerimaan Surat Tercatat, Biasa dan Kilat di Kantor POS Cabang Sukadana, 2017**
Table 8.4.5 Sending and Receiving Frequency of Regular and Express Registered Mail in Sukadana Post Office, 2017

Bulan <i>Month</i>	Pengiriman <i>Sending</i>	Penerimaan <i>Receiving</i>
(1)	(2)	(3)
1. Januari	36	676
2. Februari	37	485
3. Maret	42	765
4. April	39	507
5. Mei	56	609
6. Juni	48	701
7. Juli	61	602
8. Agustus	54	711
9. September	62	506
10. Oktober	73	451
11. November	56	690
12. Desember	61	440
<hr/>		
	2017	625
	2016	282
Jumlah/Total	2015 ¹	1 215
	2014	1 215
	2013	1 435
		7 143
		608
		2 560
		2 560
		1 875

Sumber/Source : PT. POS Indonesia (Persero) Cabang Sukadana
 Keterangan/Explanation : ¹) Data Tahun Sebelumnya

Tabel 8.4.6 **Frekuensi Pengiriman dan Penerimaan Benda Pos di Kantor POS Cabang Sukadana, 2017**
Table 8.4.6 Number of Sending and Receiving Postal in Sukadana Post Office, 2017

Bulan <i>Month</i>	Pengiriman <i>Sending</i>	Penerimaan <i>Receiving</i>
(1)	(2)	(3)
1. Januari	46	75
2. Februari	44	69
3. Maret	21	32
4. April	14	29
5. Mei	36	47
6. Juni	27	68
7. Juli	21	29
8. Agustus	21	28
9. September	18	24
10. Oktober	25	41
11. November	32	32
12. Desember	28	49
2017	333	523
2016	249	178
Jumlah/Total 2015 ¹	52 000	52 000
2014	52 000	52 000
2013	60 000	60 000

Sumber/Source : PT. POS Indonesia (Persero) Cabang Sukadana
 Keterangan/Explanation : ¹) Data Tahun Sebelumnya

Tabel 8.4.7 Jumlah Pemegang Surat Kontrak Berlangganan di Kabupaten Kayong Utara Menurut Kecamatan, 2017
Table 8.4.7 Number of Contract Letter Customer in Kayong Utara Regency by District, 2017

Kecamatan <i>District</i>	Jumlah Pelanggan <i>Member</i>	
(1)	(2)	
1. Pulau Maya	-	
2. Sukadana	-	
3. Simpang Hilir	-	
4. Teluk Batang	-	
5. Seponti	-	
6. Kepulauan Karimata	-	
	2017	-
	2016	-
Jumlah/Total	2015 ¹	2
	2014	2
	2013	2

Sumber/Source : PT. POS Indonesia (Persero) Cabang Sukadana
 Keterangan/Explanation : ¹) Data Tahun Sebelumnya

Tabel 8.5.1 **Banyaknya Kegiatan Pelayanan Informasi dan Komunikasi Pemerintah Kabupaten Kayong Utara, 2017**
Number of Communication Service Activity by Government of Kayong Utara Regency, 2017

Kegiatan <i>Activity</i>	Pelaksana/ <i>Organizer</i>		
	KIPDE	Instansi Lain <i>Others Institution</i>	
(1)	(2)	(3)	
1. Petunjukan Film	-	-	
2. Ceramah	-	-	
3. Pertunjukan Rakyat	1	-	
4. Pameran	1	-	
5. Siaran Keliling	-	-	
6. Siaran Radio	5 168	6	
7. Menghadiri Rapat Koordinasi	-	-	
	2017	5 170	6
	2016	4 902	1
Jumlah/Total	2015 ¹	5	4
	2014	5	4
	2013	5	5

Sumber/*Source* : Dinas Komunikasi dan Informatika Kabupaten Kayong Utara
 Keterangan/*Explanation* : ¹) Data Tahun Sebelumnya

Tabel 8.5.2 **Banyaknya Media Elektronik dan Hiburan di Kabupaten Kayong Utara Menurut Kecamatan, 2017**
Table 8.5.2 *Number of Electronic Media and Entertainment in Kayong Utara Regency by District, 2017*

Jenis Media dan Hiburan <i>Kind of Media and Entertainment</i>	Pulau Maya	Sukadana	Simpang Hilir	
(1)	(2)	(3)	(4)	
1. Stasiun Radio	-	1	-	
2. Stasiun Televisi	-	-	-	
3. Warung Telekomunikasi (Wartel)	-	-	-	
4. Warung Internet (Warnet)	-	2	-	
5. Situs Internet (Website)	-	4	-	
6. Penyedia Layanan TV Kabel	-	1	1	
7. Penyewaan LD/CD/VCD/DVD	-	-	-	
8. Kafe ²	1	7	3	
9. Tempat Karaoke	-	2	1	
	2017	1	17	5
	2016	-	6	1
Jumlah/Total	2015 ¹	2	13	3
	2014	2	13	3
	2013 ¹	2	50	23

bersambung/to be continued

Lanjutan Tabel/Continued Table 8.5.2

Jenis Media dan Hiburan <i>Kind of Media and Entertainment</i>	Teluk Batang	Seponti	Kep. Karimata	Jumlah	
(1)	(2)	(3)	(4)	(5)	
1. Stasiun Radio	-	-	-	1	
2. Stasiun Televisi	-	-	-	-	
3. Warung Telekomunikasi (Wartel)	-	-	-	-	
4. Warung Internet (Warnet)	-	-	-	2	
5. Situs Internet (Website)	-	-	-	4	
6. Penyedia Layanan TV Kabel	-	-	-	2	
7. Penyewaan LD/CD/VCD/DVD	-	-	-	-	
8. Kafe ²	1	-	-	12	
9. Tempat Karaoke	-	-	-	3	
	2017	1	-	-	24
	2016	-	-	-	7
	2015 ¹	3	3	-	24
	2014	3	3	-	24
	2013 ¹	22	6	-	103

Sumber/Source : Dinas Komunikasi dan Informatika Kab. Kayong Utara

Keterangan/Explanation : ¹) Data Tahun Sebelumnya

²) Data jumlah kafe hanya mencakup kafe yang memiliki izin

Tabel 8.5.3 **Banyaknya Jenis Media Cetak yang Beredar di Kabupaten Kayong Utara Menurut Lokasi Penerbit, 2017**
Table 8.5.3 *Number of Press Media That Circulated in Kayong Utara Regency by Location of Publisher, 2017*

Jenis Media <i>Kind of Media</i>	Kab. Kayong Utara <i>In Kayong Utara</i>	Luar Kab. Kayong Utara dalam Prop. Kalbar <i>In West Kalimantan Except Kayong Utara</i>	Luar Prop. Kalbar <i>Beyond West Kalimantan</i>
(1)	(2)	(3)	(4)
1. Majalah	2	-	-
2. Tabloid	2	-	-
3. Surat Kabar	-	4	-
4. Buletin	-	-	-
5. Lainnya	-	-	-
Jumlah/Total			
2017	4	4	-
2016	-	5	-
2015 ¹	2	5	32
2014	2	5	32
2013	1	6	21

Sumber/Source : Dinas Komunikasi dan Informatika Kabupaten Kayong Utara
 Keterangan/Explanation : ¹) Data Tahun sebelumnya

Tabel 8.6.1 Jumlah Perpustakaan dan Jumlah Pengunjung Perpustakaan di Kabupaten Kayong Utara Menurut Jenis Perpustakaan, 2017
Number of Libraries and Library Visitors in Kayong Utara Regency by Kind of Library, 2017

Jenis Perpustakaan <i>Kind of Library</i>	Jumlah Perpustakaan <i>Number of Library</i>	Jumlah Pengunjung <i>Library Visitors</i>
(1)	(2)	(3)
1. Perpustakaan Milik Pemda	15	...
- Perpustakaan Umum Daerah	1	430
- Perpustakaan Desa	14	...
2. Perpustakaan Milik Non Pemda
	2017	...
	2016	9 269
Jumlah/Total	2015	29 447
	2014	26 421
	2013	24 981

Sumber/Resource : Dinas Perpustakaan dan Kearsipan Kabupaten Kayong Utara

Jumlah Buku Perpustakaan di Kabupaten Kayong Utara Menurut Jenis Buku dan Perpustakaan, 2017
Tabel 8.6.2 *Number of Libraries Book in Kayong Utara Regency by Kind of Book and Library, 2017*

Jenis Perpustakaan <i>Kind of Library</i>	Fiksi <i>Fiction</i>		Non Fiksi <i>Non Fiction</i>		
	Judul <i>Title</i>	Eksemplar <i>Copies</i>	Judul <i>Title</i>	Eksemplar <i>Copies</i>	
(1)	(2)	(3)	(4)	(5)	
1. Perpustakaan Milik Pemda	
- <i>Perpustakaan Umum Daerah</i>	31 156	27 950	
- <i>Perpustakaan Desa</i>	
2. Perpustakaan Milik Non Pemda	
	2017	
	2016	31 105	111 927	17 381	36 937
Jumlah/Total	2015	3 856	7 675	9 982	20 652
	2014	3 820	7 597	12 638	26 201
	2013	3 795	7 569	8 836	18 872

Sumber/*Resource* : Dinas Perpustakaan dan Kearsipan Kabupaten Kayong Utara

Tabel
Table **8.7.1**

**Jumlah Kamar dan Tempat Tidur pada Hotel/Penginapan di
Kabupaten Kayong Utara, 2017**
*Number of Room and Bed in Hotel/Accommodation in Kayong
Utara Regency, 2017*

Nama Hotel/Penginapan <i>Hotel's/Accommodation's Name</i>	Alamat <i>Address</i>	Jumlah/Number of	
		Kamar <i>Room</i>	Tempat Tidur <i>Bed</i>
(1)	(2)	(3)	(4)
SUKADANA			
- Hotel Mahkota Kayong	Jl. Irama Laut	56	91
- Penginapan Anugrah	Jl. Bhayangkara No 19	30	35
- Penginapan Family	Jl. Tanjung Pura	27	29
- Penginapan Kapuas Kayong	Jl. Tanjung Pura	26	34
- Penginapan Aulia	Jl. Bhayangkara	5	5
- Penginapan Lubuk Baji	Jl. Tanjung Pura	10	12
- Penginapan Sederhana	Jl. Kota Karang	15	20
SIMPANG HILIR			
- Penginapan Bu Norma	Jl. Utin Tahara	5	5
- Penginapan Rosana	Jl. Utin Tahara RT 02	5	5
- Penginapan Simpang Empat	Jl. Utin Tahara No 27	11	11
TELUK BATANG			
- Losmen Nirwana	Jl. GM Saunan	5	5
- Penginapan Sederhana	Jl. Ahmad Yani	6	6
- Penginapan Putra Fajar	Jl. GM Saunan	16	16
- Penginapan Sambas	Jl. GM Saunan	2	2
- Losmen Segar	Jl. GM Saunan	7	7
SEPONTI			
- Penginapan Perdana	Dusun Sidakaya	7	7
PULAU MAYA			
- Penginapan Permata	Jl. Merdeka Dusun Tanjung Satai	9	9

Sumber/ *Sources* : BPS Kabupaten Kayong Utara, diolah

Tabel 8.7.2 Jumlah Pengunjung Wisatawan Domestik dan Asing di Lokasi Wisata Kabupaten Kayong Utara, 2017¹
Table 8.7.2 Number of domestic and foreign tourism in Kayong Utara Regency, 2017¹

Bulan Month	Wisatawan Tourist		
	Domestik Domestic	Asing Foreign	Jumlah Total
(1)	(2)	(3)	(4)
1. Januari	4 050	75	4 125
2. Februari	4 500	60	4 560
3. Maret	4 850	65	4 915
4. April	4 900	65	4 965
5. Mei	5 500	75	5 575
6. Juni	5 500	75	5 575
7. Juli	5 550	85	5 635
8. Agustus	5 650	85	5 735
9. September	5 700	95	5 795
10. Oktober	7 000	125	7 125
11. November	6 800	95	6 895
12. Desember	5 850	100	5 950
Jumlah/Total	2017¹	1 000	66 850
	2016	1 000	66 850
	2015	870	40 870
	2014	378	40 859
	2013	800	76 010

Sumber/ Sources : Dinas Pemuda, Olahraga, dan Pariwisata Kab. Kayong Utara
 Keterangan/Explanation : ¹) Data Tahun sebelumnya

Tabel
Table

8.7.3

Jumlah Potensi Wisata di Kabupaten Kayong Utara Menurut Kecamatan, 2017

Number of Tourism Potential in Kayong Utara Regency by District, 2017

Kecamatan <i>District</i>	Lokasi (Desa) <i>Location (Village)</i>	Jumlah <i>Total</i>	
(1)	(2)	(3)	
1.Pulau Maya	1 Desa Tanjung Satai	Pantai Kerang	3
	2 Desa Dusun Kecil	Pantai Pulau Nenas	
	3 Desa Dusun Besar	Gunung Batu Ampar	
2.Sukadana	1 Desa Sutera	Pantai Pulau Datok	10
	2 Desa Pampang Harapan	Pantai Pasir Mayang	
	3 Desa Pangkalan Buton	Air Paoh	
	4 Desa Gunung Sembilan	-Pantai Tambak Rawang	
		-Pantai Pasir Mak Senik	
	5 Desa Sedahan Jaya	Lubuk Baji	
	6 Desa Riam Berasap Jaya	Riam Berasap	
	7 Desa Simpang Tiga	-Pegunungan Air Bulus Semanai	
-Pantai Siduk			
3.Simpang Hilir	8 Taman Nasional Gunung Palung (TNGP)		3
	1 Taman Nasional Gunung Palung (TNGP)		
	2 Desa Batu Barat	Sungai Kubang	
4.Teluk Batang	1 Desa Gunung Tujuh	-Gunung Tujuh	2
		-Gunung Lumut	
5.Seponti	-		-

bersambung/to be continued

Lanjutan Tabel/Continued Table 8.7.3

Kecamatan <i>District</i>	Lokasi (Desa) <i>Location (Village)</i>		Jumlah <i>Total</i>
(1)	(2)		(3)
6. Kepulauan Karimata	1	Desa Pelapis -Pantai Teluk Genting Barat -Pantai Teluk Genting Selatan	15
	2	Desa Padang -Pantai Pasir Panjang Pulau Penebang -Pantai Air Gemuruh	
	3	Desa Betok Jaya -Pantai Tanjung Ru -Pantai Sungai Abon -Pantai Pengujan -Pantai Kepayang -Pantai Pulau Buluh -Pantai Pulau Gusung -Pantai Pulau Lising -Pantai Kelumpang -Air Terjun Bidadari -Pantai Pulau Genting	
	4	Suaka Alam Laut Kepulauan Karimata	
Jumlah/ <i>Total</i>	2017		33
	2016		33
	2015		33
	2014		33
	2013		17

Sumber/ Sources : Dinas Pemuda, Olahraga, dan Pariwisata Kab. Kayong Utara

BAB IX

Keuangan

Finance

Realisasi Alokasi Dana Desa

Realization of Village Funds Allocation

(Miliar)

(Billion)

2017



BAB IX. KEUANGAN CHAPTER IX. FINANCE

APBD

English

Perubahan penerimaan daerah tentunya akan membawa dampak pada bergeraknya roda perekonomian daerah. Hal ini terjadi karena ada besar-kecilnya anggaran pendapatan dan belanja daerah sangat berpengaruh terhadap kegiatan perekonomian masyarakat. Anggaran yang berimbang dapat menjamin stabilitas perekonomian, dibanding anggaran defisit atau surplus. Karena itu realisasi penerimaan dan pengeluaran kabupaten perlu dipantau dan dievaluasi.

Realisasi penerimaan daerah kabupaten Kayong Utara pada tahun anggaran 2017 sebesar 785,94 milyar rupiah, atau 97,12 persen dari target penerimaan daerah yang ditetapkan.

Dilihat dari realisasi APBD Kabupaten Kayong Utara tahun 2017, pendapatan daerah sebesar 785,94 milyar rupiah, digunakan untuk belanja daerah sebesar 699,84 milyar rupiah (tabel 9.2.1).

The change of regency receipt, perhaps will bring impact to the movement of economics wheel. This matter caused by differences of regional receipt and expenditure plan that have an effect on to public economics activity. Proportional budget can guarantee economics stability, compared to a deficit budget or the surplus. Because of that, realization of regency expenditure and receipt require to be watched and evaluated.

Realization of revenue of Kayong Utara Regency in fiscal year 2017 amounted to 785,94 billion rupiah, or 97,12 percent from assigned revenue target.

Seen from the Kayong Utara Regency realization of APBD 2017, revenues amounted to 785.94 billion rupiahs, used for expenditures up to 699,84 billion rupiahs (table 9.2.1).

Perbankan

Kehadiran lembaga perbankan sebagai lembaga yang menghimpun dan menyalurkan pada pihak ketiga sangat dibutuhkan dalam upaya menggerakkan roda perekonomian di Kabupaten Kayong Utara.

Dana yang berhasil dihimpun baik dalam bentuk tabungan, maupun simpanan berjangka (deposit) cenderung mengalami peningkatan. Hingga akhir bulan Desember 2016 dana yang dihimpun mencapai 132.361 milyar rupiah dalam tabungan, dan 34,75 milyar rupiah dalam bentuk deposito (tabel 9.1.1).

Jumlah kredit yang disalurkan oleh Bank Pemerintah hingga akhir Desember 2016 mencapai 273,20 milyar rupiah (tabel 9.1.2). Semakin tinggi jumlah kredit yang disalurkan kepada masyarakat diharapkan dapat mendorong perekonomian masyarakat, terutama para pengusaha lokal yang terkendala dengan modal.

Banking

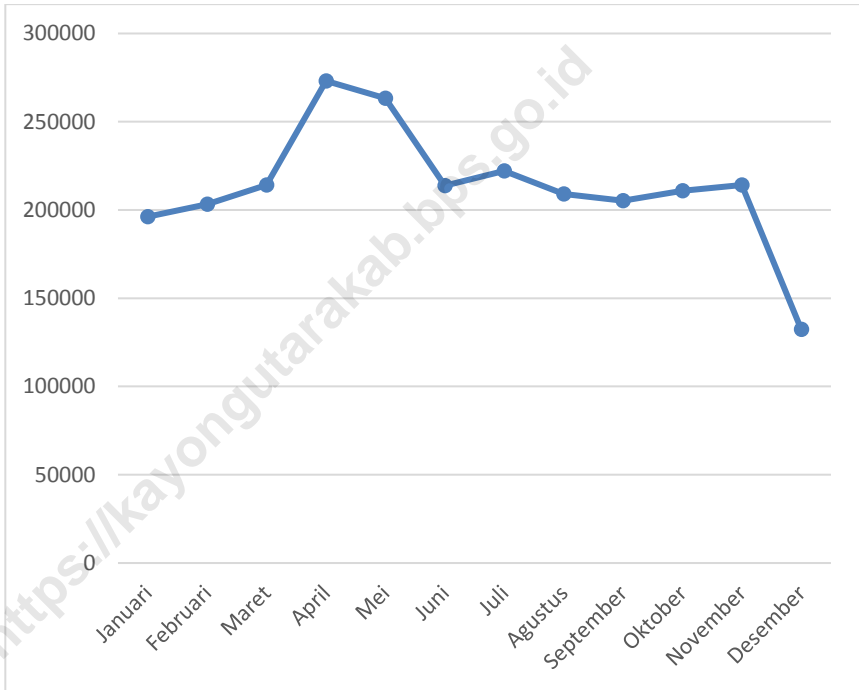
Attendance institute banking as institute gathering and distributing to the third very required, in the effort moving economics wheel in Kayong Utara Regency.

Gathered funds in the form of saving, and deposit tend to increase. Until the end of December 2016 the funds gathered reached 132.361 billion rupiahs as saving, and 34,75 billion rupiah in deposito form (table 9.1.1).

The number of credits extended by the Bank government until the end of December 2016 reached 273,20 billion rupiah (table 9.1.2). Higher the number of loans extended to the community is expected to stimulate the economy of the community, especially local entrepreneurs are constrained by capital.

Grafik
Graph

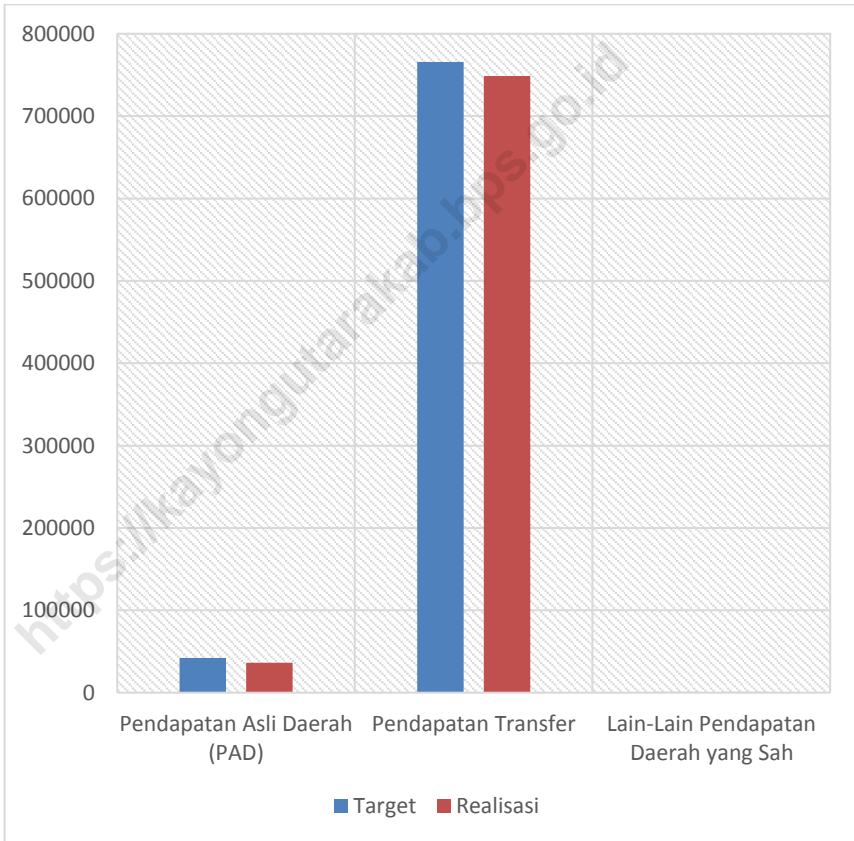
9.1 Jumlah Tabungan pada Bank Pemerintah di Kabupaten Kayong Utara (Jutaan), 2016
Number of Saving on Branch Office of State Bank in Kayong Utara Regency (Million), 2016



Sumber/Sources : Bank Kalbar Cabang Sukadana,
BRI Unit Sukadana dan Simpang Hilir,
BNI Sukadana

Grafik
Graph

9.2 **Persentase Penerimaan Daerah Kabupaten Kayong Utara (Rp) berdasar Jenis Penerimaan Tahun Anggaran 2017**
Percentage Revenue of Kayong Utara Regency Based on Type of Receipt Year 2017



Sumber/Source : Badan Keuangan Daerah Kabupaten Kayong Utara

Tabel 9.1.1 Jumlah Nasabah, Tabungan, dan Deposito pada Bank Pemerintah di Kabupaten Kayong Utara, 2016
Table 9.1.1 Number of Customer, Saving and Deposit on Branch Office of State Bank in Kayong Utara Regency, 2016

Bulan Month	Nasabah Customer (Orang/Person)	Tabungan Saving (Jutaan/Million)	Deposito Deposit (Jutaan/Million)
(1)	(2)	(3)	(4)
1. Januari	26447	196 249	24 327
2. Februari	26636	203 350	24 141
3. Maret	26838	214 210	26 653
4. April	27165	273 112	27 193
5. Mei	27320	263 311	27 894
6. Juni	27521	213 718	26 881
7. Juli	27652	222 211	29 149
8. Agustus	28140	209 019	29 049
9. September	28549	205 200	29 156
10. Oktober	28840	210 866	29 026
11. November	29248	214 208	29 933
12. Desember	29605	132 361	34 751

Sumber/Source : Bank Kalbar Cabang Sukadana, Bank BNI Cab. Pembantu Sukadana

Tabel 9.1.2 **Jumlah Kredit yang Disalurkan oleh Bank Pemerintah di Kabupaten Kayong Utara, 2016**
Table **9.1.2** *Number of Credit were Distributed by Branch Office of State Bank in Kayong Utara Regency, 2016*

Bulan <i>Month</i>	Jumlah Kredit yang Disalurkan <i>Credit Realization</i> (Jutaan/Million)
(1)	(2)
1. Januari	242 280,000
2. Pebruari	244 058,000
3. Maret	247 232,000
4. April	253 596,000
5. Mei	258 796,000
6. Juni	263 628,000
7. Juli	263 650,000
8. Agustus	267 120,000
9. September	270 219,000
10. Oktober	271 610,000
11. November	275 040,000
12. Desember	273 203,000

Sumber/Source : Bank Kalbar Cabang Sukadana, Bank BNI Cab. Pembantu Sukadana

Tabel 9.2.1 Realisasi Anggaran Pendapatan dan Belanja Daerah Kabupaten Kayong Utara Tahun Anggaran 2017 (Juta Rupiah)
Revenue and Expenditure of Kayong Utara Regency in Fiscal Year 2017 (Million Indonesian Rupiah)

Uraian <i>Explanation</i>	Target <i>Target</i>	Realisasi <i>Realization</i>
(1)	(2)	(3)
<u>PENDAPATAN</u>	809 223,38	785 939,46
1. Pendapatan Asli Daerah (PAD)	42 238,25	36 486,22
1.1. Pendapatan Pajak Daerah	4 058,55	5 274,25
1.2. Pendapatan Retribusi Daerah	2 708,35	2 204,53
1.3. Pendapatan Hasil Pengelolaan Kekayaan Daerah yang Dipisahkan	2 124,52	2 124,52
1.4. Lain-Lain PAD yang Sah	33 346,83	26 882,92
2. Pendapatan Transfer	765 852,85	748 459,93
2.1. Pendapatan Transfer Pemerintah Pusat	700 398,42	683 887,22
2.2. Pendapatan Transfer Pemerintah Pusat – Lainnya	38 665,29	38 665,29
2.3. Pendapatan Transfer Pemerintah Daerah Lainnya	26 789,14	25 907,41
2.4. Bantuan Keuangan	0,00	0,00
3. Lain-Lain Pendapatan Daerah yang Sah – LRA	1 132,28	993,31
3.1. Pendapatan Hibah	1 132,28	993,31
3.2. Pendapatan Lainnya	0,00	0,00
<u>BELANJA</u>	735 572,59	699 835,95
1. Belanja Operasi	462 498,23	440 092,88
1.1. Belanja Pegawai	226 134,92	216 646,19
1.2. Belanja Barang dan Jasa	215 975,99	203 868,95
1.3. Belanja Hibah	19 687,33	19 048,03
1.4. Belanja Bantuan Sosial	700,00	529,70

bersambung/to be continued

Lanjutan Tabel/Continued Table 9.2.1

Uraian <i>Explanation</i>	Target <i>Target</i>	Realisasi <i>Realization</i>
(1)	(2)	(3)
2. Belanja Modal	271 195,07	258 707,54
2.1. Belanja Modal Tanah	3 859,13	3 525,93
2.2. Belanja Modal Peralatan dan Mesin	35 207,14	30 516,98
2.3. Belanja Modal Gedung dan Bangunan	60 504,95	57 813,38
2.4. Belanja Modal Jalan, Irigasi, dan Jaringan	165 567,80	160 964,65
2.5. Belanja Modal Aset Tetap Lainnya	6 056,05	5 886,61
3. Belanja Tak Terduga	1 879,29	1 035,52
3.1. Belanja Tak Terduga	1 879,29	1 035,52
TRANSFER	92 937,15	92 809,50
1. Transfer Bagi Hasil Pendapatan	931,09	803,44
1.1. Transfer Bagi Hasil Pajak Daerah	538,37	538,27
1.2. Transfer Bagi Hasil Pendapatan Lainnya	392,72	265,17
2. Transfer Bantuan Keuangan	92 006,06	92 006,06
2.1. Transfer Bantuan Keuangan ke Pemerintah Daerah	3 421,19	3 421,19
2.2. Transfer Bantuan Keuangan ke Desa	87 973,35	87 973,35
2.3. Transfer Bantuan Keuangan Lainnya	611,52	622,52
PEMBIAYAAN		
1. Penerimaan Pembiayaan	22 161,36	22 161,36
1.1. Penggunaan SilPA	22 161,36	22 161,36
2. Pengeluaran Pembiayaan	2 875,00	2 000,00
2.1. Penyertaan Modal/Investasi Pemda	2 875,00	2 000,00
PEMBIAYAAN NETTO	19 286,36	20 161,36
SISA LEBIH PEMBIAYAAN ANGGARAN (SILPA)	0	13 455,37

Sumber/Source : Badan Keuangan Daerah Kabupaten Kayong Utara

Tabel 9.2.2 **Penerimaan Daerah Kabupaten Kayong Utara (Rp), 2017**
Table Revenue of Kayong Utara Regency, 2017

Jenis Penerimaan <i>Kind of Receipt</i>	Target <i>Target</i>	Realisasi <i>Realization</i>
(1)	(2)	(3)
1. Pendapatan Asli Daerah (PAD)	42 238 250 533,00	36 486 217 742,14
1.1. Pendapatan Pajak Daerah	4 058 554 090,00	5 274 248 031,39
1.2. Pendapatan Retribusi Daerah	2 708 351 100,00	2 204 530 162,03
1.3. Pendapatan Hasil Pengelolaan Kekayaan Daerah yang Dipisahkan	2 124 516 243,00	2 124 516 243,00
1.4. Lain-Lain PAD yang Sah	33 346 829 100,00	26 882 923 305,72
2. Pendapatan Transfer	765 852 854 109,75	748 459 930 189,75
2.1. Pendapatan Transfer Pemerintah Pusat	700 398 421 609,00	683 887 224 744,00
2.2. Pendapatan Transfer Pemerintah Pusat – Lainnya	38 665 294 000,00	38 665 294 000,00
2.3. Pendapatan Transfer Pemerintah Daerah Lainnya	26 789 138 500,75	25 907 411 445,75
2.4. Bantuan Keuangan	0	0
3. Lain-Lain Pendapatan Daerah yang Sah – LRA	1 132 277 700,00	993 310 000,00
3.1. Pendapatan Hibah	1 132 277 700,00	993 310 000,00
3.2. Pendapatan Lainnya	0	0
	2017	809 223 382 342,75
	2016	721 761 869 876,96
Jumlah/Total	2015	622 629 840 015,58
	2014	592 092 844 249,26
	2013	477 221 348 250,64

Sumber/Source : Badan Keuangan Daerah Kabupaten Kayong Utara

Tabel 9.2.3 **Penetapan dan Penerimaan Pajak oleh Unit Pelayanan Pendapatan Daerah Kabupaten Kayong Utara (Rp), 2017**
Table Taxes Revenue (IDR) by Regional Income Service of Kayong Utara Regency, 2017

Bulan	PKB	BBN-KB	PKA	PAP
<i>Month</i>				
(1)	(2)	(3)	(5)	(6)
1. Januari	205 776 700	84 463 400	-	-
2. Februari	184 618 400	92 845 500	-	6 489 600
3. Maret	213 481 600	269 237 500	-	499 200
4. April	214 299 300	312 173 300	-	7 410 750
5. Mei	234 744 900	397 990 400	-	3 272 500
6. Juni	244 686 700	377 510 500	-	634 500
7. Juli	325 854 100	606 397 000	-	499 200
8. Agustus	260 727 400	568 990 000	-	85 588 800
9. September	312 500 600	448 122 000	-	7 456 100
10. Oktober	248 490 500	372 704 000	-	499 200
11. November	551 363 300	430 875 000	-	499 200
12. Desember	419 270 000	514 387 500	-	-
2017	3 415 813 500	4 475 696 100	-	112 849 050
Jumlah/	2016 2 545 201 600	1 305 031 600	-	19 719 500
Total	2015 2 197 014 025	1 620 868 000	1 424 000	15 360 800
	2014 1 490 361 600	1 393 630 400	2 605 900	-
	2013 1 362 896 100	3 220 842 800	-	-

Sumber/Source : UPPD Kabupaten Kayong Utara

Tabel 9.2.4 **Realisasi Alokasi Dana Desa (ADD) Kabupaten Kayong Utara Menurut Kecamatan, 2017**
Realization of Village Funds Allocation of Kayong Utara Regency by District, 2017

Kecamatan <i>District</i>	Target (Rp) <i>Target (IDR)</i>	Realisasi (Rp) <i>Realization (IDR)</i>
(1)	(2)	(3)
1. Pulau Maya	5 821 159 100,00	5 750 723 358,21
2. Sukadana	10 735 487 600,00	10 483 885 911,22
3. Simpang Hilir	14 540 370 500,00	14 170 394 894,41
4. Teluk Batang	8 436 894 000,00	8 323 090 924,28
5. Seponti	6 435 538 900,00	6 409 869 148,74
6. Kepulauan Karimata	3 338 604 600,00	3 115 701 388,48
Jumlah/Total	49 308 054 700,00	48 253 665 625,34

Sumber/Source : Badan Keuangan Daerah Kabupaten Kayong Utara

Tabel
Table

9.3.1 Banyaknya Barang Jaminan, Nasabah, dan Omset Menurut Golongan Barang pada Perum Pegadaian Cabang Kayong Utara, 2017
Number of Security Item, Client, and Omzet by Category of Security Item on Pawning Company of Kayong Utara, 2017

Golongan <i>Category</i>	Uang Pinjaman <i>Loan</i> (Rp)	Barang Jaminan <i>Security Item</i> (Unit)	Nasabah <i>Client</i>	Omset <i>Omzet</i> (Rp 000)	
(1)	(2)	(3)	(4)	(5)	
A	50 000 - 500 000	345	345	133 100	
B	550 000 - 5 000 000	1 797	1 797	3 363 510	
C	5 100 000 - 20 000 000	237	237	1 977 220	
D	20 100 000 - ke atas	26	26	905 100	
		2017	2 405	2 405	6 378 930
		2016	2 318	2 318	5 959 140
		2015	1 730	1 730	4 400 170
		2014	1 124	1 124	2 758 270
		2013	4665	4665	11 825 390
Jumlah/Total					

Sumber/Source : Perum Pegadaian Cabang Sukadana

Tabel
Table **9.3.2**

**Banyaknya Nasabah Menurut Jenis Barang Jaminan pada
Perum Pegadaian Cabang Kayong Utara, 2017**
*Number of Client by Kind of Security Item on Pawning
Company of Kayong Utara, 2017*

Jenis Barang Jaminan <i>Kind of Security Item</i>	Nasabah <i>Client</i>	Nilai <i>Value</i> (Rp 000)
(1)	(2)	(3)
A. Perhiasan	...	6 313 870
B. Non Perhiasan	...	65 060
	2017	6 378 930
	2016	5 959 140
Jumlah/Total	2015	4 400 170
	2014	2 758 270
	2013	11 825 390

Sumber/Source : Perum Pegadaian Cabang Sukadana

BAB X

Pendapatan Regional

Regional Income



**Sektor Pertanian,
Kehutanan, & Perikanan
menyumbang sebesar 29%
PDRB Kabupaten Kayong Utara**

*The Agriculture, Forestry, & Fishing
Sector Contribute up to 29%
in GRDP of Kayong Utara Regency*

BAB X. PENDAPATAN REGIONAL

CHAPTER X. REGIONAL INCOME

Pembangunan ekonomi memiliki tujuan untuk meningkatkan taraf hidup dan kehidupan masyarakat, memperluas lapangan pekerjaan, meratakan distribusi pendapatan, meningkatkan hubungan regional dan usaha melakukan pergeseran kegiatan sektor ekonomi dari sektor primer ke sekunder. Total PDRB menunjukkan jumlah seluruh nilai tambah yang dihasilkan oleh penduduk dalam periode tertentu.

PDRB

Nilai PDRB Kabupaten Kayong Utara berdasarkan harga berlaku tahun 2017 sebesar 3,5 triliun rupiah, meningkat 10,96 persen dari tahun sebelumnya (tabel 10.1.1). Sedangkan nilai PDRB Kabupaten Kayong Utara berdasarkan harga konstan sebesar 2,19 triliun rupiah (tabel 10.1.2).

Sektor pertanian, kehutanan, & perikanan memiliki peranan cukup besar terhadap perekonomian Kabupaten Kayong Utara. Lebih dari 29 persen nilai tambah di Kabupaten Kayong Utara berasal dari sektor ini.

Economic development has mission to improve living standard and comunity life, expanding job opportunities, distribution of revenue equally, improve regional relations and efforts to change economic sectors from primary sector to secondary sectors. Total gross domestic product shows the total amount of added value which has been generated by citizen in a certain period.

GRDP

The value of GRDP in Kayong Utara Regency based on the current price in 2017 amounted to 3,5 trillion rupiahs, an increase of 10.96 percent from the previous year (table 10.1.1). While the value of GRDP in Kayong Utara Regency based on constant price was 2,19 trillion rupiahs (table 10.1.2).

The agriculture, forestry, & fishing sector has a significant role in the economy of Kayong Utara Regency. More than 29 percent of the added value in Kayong Utara Regency comes from this sector.

Adapun sumbangan terbesar dalam pembentukan nilai tambah di sektor pertanian berasal dari sub sektor tanaman pangan sebesar 9,67 persen dan sub sektor perikanan sebesar 8,00 persen (tabel 10.1.3).

PDRB Perkapita

Pada tahun 2017 PDRB Per Kapita Kabupaten Kayong Utara adalah sebesar 32,06 juta rupiah. Artinya, rata-rata pendapatan satu orang penduduk Kabupaten Kayong Utara selama setahun adalah sebesar 32,06 juta rupiah. Nilai ini meningkat sebesar 9,10 persen dibanding tahun lalu sebesar 29,39 juta rupiah.

Pertumbuhan Ekonomi

Pertumbuhan ekonomi Kabupaten Kayong Utara tahun 2017 sebesar 5,42 persen. Pertumbuhan ekonomi tahun 2017 tidak sebesar tahun 2016 yang mencapai 5,98 (tabel 10.1.4).

The biggest contribution in the formation of added value in the agricultural sector came from the food crops sub-sector by 9.67 percent and the fisheries sub-sector by 8.00 percent (table 10.1.3).

Percapita GRDP

In 2017 the Per Capita GRDP of Kayong Utara Regency was 32,06 million rupiahs. This means that the average income of one person in Kayong Utara Regency for a year is 32,06 million rupiahs. This value increased by 9,10 percent compared to last year's 29,39 million rupiahs.

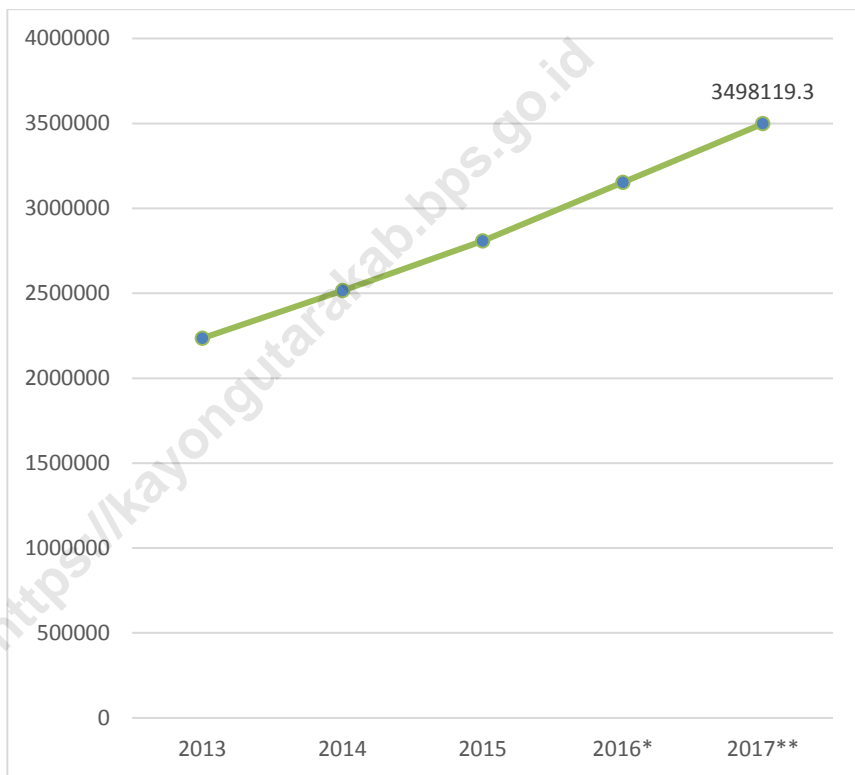
Economic growth

The economic growth in Kayong Utara Regency in 2017 was 5,42 percent. Economic growth in 2017 is not as big as 2016 which reached 5,98 (table 10.1.4).

Grafik
Graph 10.1

Produk Domestik Regional Bruto Kabupaten Kayong Utara Atas Dasar Harga Berlaku Menurut Lapangan Usaha (Juta Rupiah), 2015-2017

Gross Domestic Regional Product of Kayong Utara Regency at Market Price by Industry (Million Rupiahs), 2015-2017

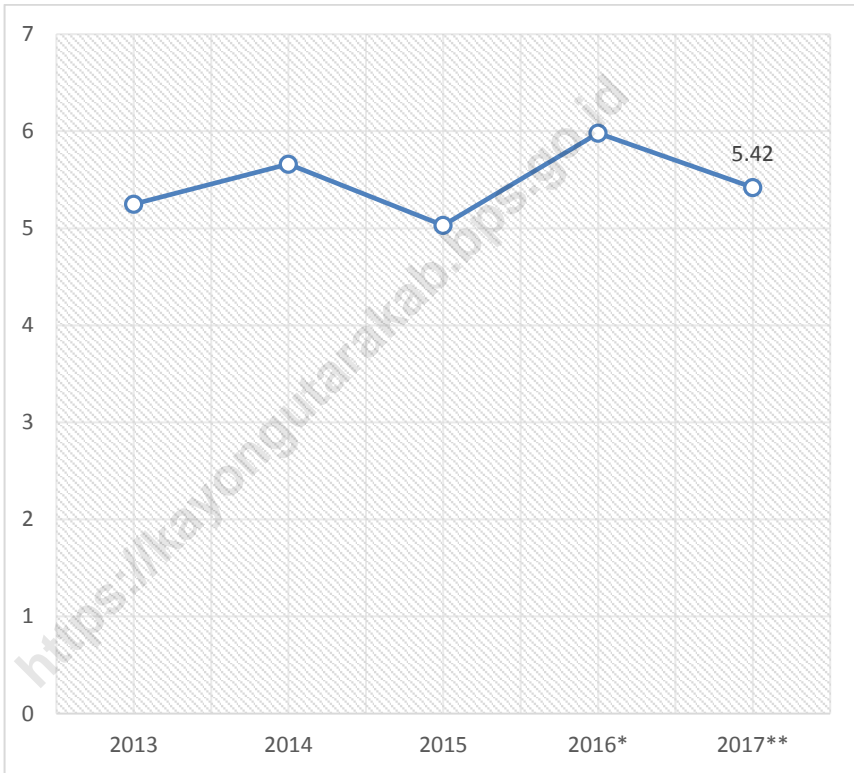


Sumber/Sources : Badan Pusat Statistik Kabupaten Kayong Utara

Keterangan/Explanation: * Angka sementara/Preliminary Figures

** Angka sangat sementara/Very Preliminary Figures

Grafik 10.2 **Pertumbuhan Ekonomi Kabupaten Kayong Utara, 2015-2017**
Graph **10.2** **2017**
Economic Growth of Kayong Utara Regency, 2015-2017



Sumber/Sources : Badan Pusat Statistik Kabupaten Kayong Utara

Keterangan/Explanation: * Angka sementara/Preliminary Figures

** Angka sangat sementara/Very Preliminary Figures

Tabel
Table

10.1.1

Produk Domestik Regional Bruto Kabupaten Kayong Utara Atas Dasar Harga Berlaku Menurut Lapangan Usaha (Juta Rupiah), 2015-2017

Gross Domestic Regional Product of Kayong Utara Regency at Market Price by Industry (Million Rupiahs), 2015-2017

Lapangan Usaha <i>Industry</i>	2015	2016*	2017**
(1)	(2)	(3)	(4)
A. Pertanian, Kehutanan, dan Perikanan <i>Agriculture, Forestry & Fishing</i>	850 766,3	935 938,6	1 015 420,8
1. Pertanian, Peternakan, Perburuan dan Jasa Pertanian/ <i>Agriculture, Livestock, Hunting and Agriculture Services</i>	547 921,1	607 646,2	659 248,2
a. Tanaman Pangan/ <i>Food Crops</i>	265 331,0	304 879,8	326 219,6
b. Tanaman Hortikultura/ <i>Horticultural Crops</i>	65 595,7	69 854,8	77 408,2
c. Tanaman Perkebunan/ <i>Plantation Crops</i>	164 960,6	176 396,9	194 210,7
d. Peternakan/ <i>Livestock</i>	39 072,4	42 712,6	46 218,1
e. Jasa Pertanian dan Perburuan/ <i>Agriculture Services and Hunting</i>	12 961,5	13 802,1	15 191,7
2. Kehutanan dan Penebangan Kayu/ <i>Forestry and Logging</i>	71 318,3	75 943,7	81 686,3
3. Perikanan/ <i>Fishery</i>	231 526,9	252 348,8	274 486,3
B. Pertambangan dan Penggalian <i>Mining & Quarrying</i>	122 870,7	140 406,7	156 978,1
1. Pertambangan Minyak, Gas dan Panas Bumi/ <i>Crude Petroleum, Natural Gas, and Geothermal</i>	0,0	0,0	0,0
2. Pertambangan Batubara dan Lignit/ <i>Coal and Lignite Mining</i>	0,0	0,0	0,0
3. Pertambangan Bijih Logam/ <i>Iron Ore Mining</i>	44 003,4	47 826,8	51 027,3
4. Pertambangan dan Penggalian Lainnya/ <i>Other Mining and Quarrying</i>	78 867,3	92 579,9	105 950,8
C. Industri Pengolahan <i>Manufacturing</i>	265 801,3	303 266,8	339 063,5
1. Industri Batubara dan Pengilangan Migas/ <i>Manufacture of Coal and Refined Petroleum Products</i>	0,0	0,0	0,0
2. Industri Makanan dan Minuman/ <i>Manufacture of Food Product and Beverages</i>	185 433,6	217 540,8	247 505,0
3. Industri Pengolahan Tembakau/ <i>Manufacture of Tobacco Product</i>	0,0	0,0	0,0

bersambung/to be continued

Lanjutan Tabel/Continued Table 10.1.1

Lapangan Usaha <i>Industry</i>	2015	2016*	2017**
(1)	(2)	(3)	(4)
4. Industri Tekstil dan Pakaian Jadi/ <i>Manufacture of Textiles & Wearing Apparel</i>	1 777,6	1 912,8	2 057,3
5. Industri Kulit, Barang dari Kulit dan Alas Kaki/ <i>Manufacture of Leather and Related Product and Footwear</i>	0,0	0,0	0,0
6. Industri Kayu, Barang dari Kayu dan Gabus dan Barang Anyaman dari Bambu, Rotan dan Sejenisnya/ <i>Manufacture of Wood and of Product of Wood and Cork, and Aticles of Straw and Plaiting Materials</i>	45 740,1	49 660,9	53 977,4
7. Industri Kertas dan Barang dari Kertas; Percetakan dan Reproduksi Media Rekaman/ <i>Manufacture of Paper and Paper Products, Printing and Reproduction of Recorded Media</i>	1 017,4	1 062,7	1 100,1
8. Industri Kimia, Farmasi dan Obat Tradisional/ <i>Manufacture of Chemicals and Pharmaceuticals and Botanical Products</i>	104,7	107,0	118,4
9. Industri Karet, Barang dari Karet dan Plastik/ <i>Manufacture of Rubber, Rubber Products and Plastics Products</i>	210,9	226,0	241,1
10. Industri Barang Galian bukan Logam/ <i>Manufacture of Other Non-Metallic Mineral Products</i>	1 951,0	2 073,6	2 205,2
11. Industri Logam Dasar/ <i>Manufacture of Basic Metals</i>	0,0	0,0	0,0
12. Industri Barang Logam; Komputer, Barang Elektronik, Optik; dan Peralatan Listrik/ <i>Manufacture of Fabricated Metal Products, Computer, and Optical Products, and Electrical Equipment</i>	1 824,6	1 803,8	1 936,6
13. Industri Mesin dan Perlengkapan/ <i>Manufacture of Machinery and Equipment</i>	1 666,1	1 773,7	1 883,5
14. Industri Alat Angkutan/ <i>Manufacture of Transport Equipment</i>	3 988,1	4 363,3	4 647,3
15. Industri Furnitur/ <i>Manufacture of Furniture</i>	17 762,8	18 101,6	18 578,2
16. Industri Pengolahan Lainnya; Jasa Reparasi dan Pemasangan Mesin dan Peralatan/ <i>Other Manufacturing, Repair and Installation of Machinery and Equipment</i>	4 324,3	4 640,5	4 813,4

bersambung/to be continued

Lanjutan Tabel/Continued Table 10.1.1

Lapangan Usaha Industry	2015	2016*	2017**
(1)	(2)	(3)	(4)
D. Pengadaan Listrik dan Gas <i>Electricity & Gas</i>	1 564,3	1 982,4	2 342,2
1. Ketenagalistrikan/ <i>Electricity</i>	1 194,5	1 575,7	1 894,5
2. Pengadaan Gas dan Produksi Es/ <i>Manufacture of Gas and Production of Ice</i>	369,8	406,7	447,7
E. Pengadaan Air, Pengelolaan Sampah, Limbah dan Daur Ulang <i>Water supply, Sewerage, Waste Management & Remediation Activities</i>	4 251,3	4 423,6	4 852,3
F. Konstruksi <i>Construction</i>	309 405,5	356 788,6	405 828,2
G. Perdagangan Besar dan Eceran; Reparasi Mobil dan Sepeda Motor <i>Wholesale & Retail Trade; Repair of Motor Vehicles & Motorcycles</i>	370 012,9	414 580,4	455 771,6
1. Perdagangan Mobil, Sepeda Motor dan Reparasinya/ <i>Wholesale and Retail Trade and repair of Motor Vehicles and Motorcycles</i>	99 677,9	109 188,9	116 075,2
2. Perdagangan Besar dan Eceran, Bukan Mobil dan Sepeda Motor/ <i>Wholesale Trade and Retail Trade Except of Motor Vehicles and Motorcycles</i>	270 335,0	305 391,5	339 696,5
H. Transportasi dan Pergudangan <i>Transportation & Storage</i>	96 909,2	109 438,8	119 845,6
1. Angkutan Rel/ <i>Railways Transport</i>	0,0	0,0	0,0
2. Angkutan Darat/ <i>Land Transport</i>	49 104,2	56 084,0	61 803,8
3. Angkutan Laut/ <i>Sea Transport</i>	8 502,0	9 691,9	9 293,7
4. Angkutan Sungai Danau dan Penyeberangan/ <i>River, Lake, and Ferry Transport</i>	33 640,8	37 287,5	41 572,4
5. Angkutan Udara/ <i>Air Transport</i>	0,0	0,0	0,0
6. Pergudangan dan Jasa Penunjang Angkutan; Pos dan Kurir/ <i>Warehousing and Support Services for Transportation, Postal and Courier</i>	5 662,2	6 375,4	7 175,6

bersambung/to be continued

Lanjutan Tabel/Continued Table 10.1.1

Lapangan Usaha <i>Industry</i>	2015	2016*	2017**
(1)	(2)	(3)	(4)
I. Penyediaan Akomodasi dan Makan Minum <i>Accommodation & food Service Activities</i>	63 082,2	72 138,2	80 620,5
1. Penyediaan Akomodasi/Accommodation	4 592,3	5 108,8	5 516,4
2. Penyediaan Makan Minum/ <i>Food and Beverage Service Activities</i>	58 489,9	67 029,4	75 104,0
J. Informasi dan Komunikasi <i>Information & Communication</i>	107 826,5	123 372,4	145 671,0
K. Jasa Keuangan dan Asuransi <i>Financial & Insurance Activities</i>	60 911,0	67 326,8	75 020,4
1. Jasa Perantara Keuangan/ <i>Financial Intermediary Services</i>	37 901,2	42 239,4	47 656,7
2. Asuransi dan Dana Pensiun/ <i>Insurance and Pension Fund</i>	7 015,9	7 539,0	8 114,1
3. Jasa Keuangan Lainnya/ <i>Other Financial Services</i>	13 833,9	15 223,8	16 741,4
4. Jasa Penunjang Keuangan/ <i>Financial Supporting Service</i>	2 160,1	2 324,6	2 508,2
L. Real Estat <i>Real Estate Activities</i>	93 329,6	102 290,6	111 101,4
M,N. Jasa Perusahaan <i>Business Activities</i>	9 360,1	10 482,4	11 576,9
O. Administrasi Pemerintahan, Pertahanan dan Jaminan Sosial Wajib <i>Public Administration & Defence; Compulsory Social Security</i>	257 123,5	300 306,2	349 190,4
P. Jasa Pendidikan <i>Education</i>	96 174,6	104 541,5	111 126,1
Q. Jasa Kesehatan dan Kegiatan Sosial <i>Human Health and Social Work Activities</i>	66 520,0	72 168,3	77 718,7
R,S,T,U. Jasa lainnya <i>Other Service Activities</i>	30 901,4	33 108,7	35 991,7
Produk Domestik Regional Bruto <i>Gross Regional Domestic Product</i>	2 806 810,3	3 152 561,0	3 498 119,3

Sumber/Source: Badan Pusat Statistik Kabupaten Kayong Utara

Keterangan/Explanation: * Angka sementara/Preliminary Figures

** Angka sangat sementara/Very Preliminary Figures

Tabel
Table

10.1.2

Produk Domestik Regional Bruto Kabupaten Kayong Utara Atas Dasar Harga Konstan 2010 Menurut Lapangan Usaha (Jutaan Rupiah), 2015-2017

Gross Domestic Regional Product of Kayong Utara Regency at Constant Price 2010 by Industry (Million Rupiahs), 2015-2017

Lapangan Usaha <i>Industry</i>	2015	2016*	2017**
(1)	(2)	(3)	(4)
A. Pertanian, Kehutanan, dan Perikanan <i>Agriculture, Forestry & Fishing</i>	656 473,6	686 207,1	707 828,9
1. Pertanian, Peternakan, Perburuan dan Jasa Pertanian/ <i>Agriculture, Livestock, Hunting and Agriculture Services</i>	409 160,5	430 733,4	442 685,7
a. Tanaman Pangan/ <i>Food Crops</i>	187 667,2	202 747,1	202 715,6
b. Tanaman Hortikultura/ <i>Horticultural Crops</i>	50 216,7	51 540,1	54 434,5
c. Tanaman Perkebunan/ <i>Plantation Crops</i>	132 350,9	136 259,2	143 463,4
d. Peternakan/ <i>Livestock</i>	29 411,3	30 472,2	31 922,8
e. Jasa Pertanian dan Perburuan/ <i>Agriculture Services and Hunting</i>	9 514,4	9 714,9	10 149,4
2. Kehutanan dan Penebangan Kayu/ <i>Forestry and Logging</i>	54 311,7	55 228,1	56 665,4
3. Perikanan/ <i>Fishery</i>	193 001,5	200 245,6	208 477,8
B. Pertambangan dan Penggalian <i>Mining & Quarrying</i>	87 813,9	93 287,7	97 697,7
1. Pertambangan Minyak, Gas dan Panas Bumi/ <i>Crude Petroleum, Natural Gas, and Geothermal</i>	0,0	0,0	0,0
2. Pertambangan Batubara dan Lignit/ <i>Coal and Lignite Mining</i>	0,0	0,0	0,0
3. Pertambangan Bijih Logam/ <i>Iron Ore Mining</i>	30 047,3	30 698,1	31 102,8
4. Pertambangan dan Penggalian Lainnya/ <i>Other Mining and Quarrying</i>	57 766,6	62 589,6	66 595,0
C. Industri Pengolahan <i>Manufacturing</i>	204 672,0	215 338,5	226 522,2
1. Industri Batubara dan Pengilangan Migas/ <i>Manufacture of Coal and Refined Petroleum Products</i>	0,0	0,0	0,0
2. Industri Makanan dan Minuman/ <i>Manufacture of Food Product and Beverages</i>	142 102,4	151 636,8	161 242,1
3. Industri Pengolahan Tembakau/ <i>Manufacture of Tobacco Product</i>	0,0	0,0	0,0

bersambung/to be continued

Lanjutan Tabel/Continued Table 10.1.2

Lapangan Usaha <i>Industry</i>	2015	2016*	2017**
(1)	(2)	(3)	(4)
4. Industri Tekstil dan Pakaian Jadi/ <i>Manufacture of Textiles & Wearing Apparel</i>	1 478,7	1 512,9	1 555,2
5. Industri Kulit, Barang dari Kulit dan Alas Kaki/ <i>Manufacture of Leather and Related Product and Footwear</i>	0,0	0,0	0,0
6. Industri Kayu, Barang dari Kayu dan Gabus dan Barang Anyaman dari Bambu, Rotan dan Sejenisnya/ <i>Manufacture of Wood and of Product of Wood and Cork, and Aticles of Straw and Plaiting Materials</i>	35 253,7	36 073,6	37 257,0
7. Industri Kertas dan Barang dari Kertas; Percetakan dan Reproduksi Media Rekaman/ <i>Manufacture of Paper and Paper Products, Printing and Reproduction of Recorded Media</i>	758,9	773,9	782,5
8. Industri Kimia, Farmasi dan Obat Tradisional/ <i>Manufacture of Chemicals and Pharmaceuticals and Botanical Products</i>	93,4	93,3	97,3
9. Industri Karet, Barang dari Karet dan Plastik/ <i>Manufacture of Rubber, Rubber Products and Plastics Products</i>	175,0	176,9	177,7
10. Industri Barang Galian bukan Logam/ <i>Manufacture of Other Non-Metallic Mineral Products</i>	1 391,5	1 417,9	1 444,8
11. Industri Logam Dasar/ <i>Manufacture of Basic Metals</i>	0,0	0,0	0,0
12. Industri Barang Logam; Komputer, Barang Elektronik, Optik; dan Peralatan Listrik/ <i>Manufacture of Fabricated Metal Products, Computer, and Optical Products, and Electrical Equipment</i>	1 487,5	1 423,6	1 476,9
13. Industri Mesin dan Perlengkapan/ <i>Manufacture of Machinery and Equipment</i>	1 283,7	1 322,0	1 357,2
14. Industri Alat Angkutan/ <i>Manufacture of Transport Equipment</i>	2 923,2	2 998,1	3 054,7
15. Industri Furnitur/ <i>Manufacture of Furniture</i>	14 175,9	14 263,4	14 406,9
16. Industri Pengolahan Lainnya; Jasa Reparasi dan Pemasangan Mesin dan Peralatan/ <i>Other Manufacturing, Repair and Installation of Machinery and Equipment</i>	3 548,1	3 646,1	3 670,0

bersambung/to be continued

Lanjutan Tabel/Continued Table 10.1.2

Lapangan Usaha <i>Industry</i>	2015	2016*	2017**
(1)	(2)	(3)	(4)
D. Pengadaan Listrik dan Gas <i>Electricity & Gas</i>	1 374,3	1 586,2	1 688,3
1. Ketenagalistrikan/ <i>Electricity</i>	1 063,5	1 252,9	1 334,8
2. Pengadaan Gas dan Produksi Es/ <i>Manufacture of Gas and Production of Ice</i>	310,8	333,4	353,5
E. Pengadaan Air, Pengelolaan Sampah, Limbah dan Daur Ulang <i>Water supply, Sewerage, Waste Management & Remediation Activities</i>	3 530,9	3 730,0	3 978,8
F. Konstruksi <i>Construction</i>	212 428,6	229 407,8	247 706,6
G. Perdagangan Besar dan Eceran; Reparasi Mobil dan Sepeda Motor <i>Wholesale & Retail Trade; Repair of Motor Vehicles & Motorcycles</i>	271 553,4	289 905,5	306 967,2
1. Perdagangan Mobil, Sepeda Motor dan Reparasinya/ <i>Wholesale and Retail Trade and repair of Motor Vehicles and Motorcycles</i>	72 194,0	76 604,3	78 934,9
2. Perdagangan Besar dan Eceran, Bukan Mobil dan Sepeda Motor/ <i>Wholesale Trade and Retail Trade Except of Motor Vehicles and Motorcycles</i>	199 359,4	213 301,3	228 032,3
H. Transportasi dan Pergudangan <i>Transportation & Storage</i>	72 366,9	76 991,5	81 126,9
1. Angkutan Rel/ <i>Railways Transport</i>	0,0	0,0	0,0
2. Angkutan Darat/ <i>Land Transport</i>	35 163,1	37 210,5	38 952,6
3. Angkutan Laut/ <i>Sea Transport</i>	6 730,1	7 073,5	6 910,7
4. Angkutan Sungai Danau dan Penyeberangan/ <i>River, Lake, and Ferry Transport</i>	26 206,6	28 145,1	30 386,2
5. Angkutan Udara/ <i>Air Transport</i>	0,0	0,0	0,0
6. Pergudangan dan Jasa Penunjang Angkutan; Pos dan Kurir/ <i>Warehousing and Support Services for Transportation, Postal and Courier</i>	4 267,1	4 562,3	4 877,4

bersambung/to be continued

Lanjutan Tabel/Continued Table 10.1.2

Lapangan Usaha <i>Industry</i>	2015	2016*	2017**
(1)	(2)	(3)	(4)
I. Penyediaan Akomodasi dan Makan Minum <i>Accommodation & food Service Activities</i>	45 788,3	50 049,1	53 070,8
1. Penyediaan Akomodasi/Accommodation	3 324,1	3 557,7	3 698,7
2. Penyediaan Makan Minum/ <i>Food and Beverage Service Activities</i>	42 464,3	46 491,4	49 372,1
J. Informasi dan Komunikasi <i>Information & Communication</i>	95 137,3	105 035,8	118 338,7
K. Jasa Keuangan dan Asuransi <i>Financial & Insurance Activities</i>	45 803,5	48 051,1	51 109,6
1. Jasa Perantara Keuangan/ <i>Financial Intermediary Services</i>	28 700,1	30 091,7	32 229,6
2. Asuransi dan Dana Pensiun/ <i>Insurance and Pension Fund</i>	5 401,8	5 651,3	5 922,9
3. Jasa Keuangan Lainnya/ <i>Other Financial Services</i>	10 097,8	10 637,5	11 216,9
4. Jasa Penunjang Keuangan/ <i>Financial Supporting Service</i>	1 603,8	1 670,6	1 740,2
L. Real Estat <i>Real Estate Activities</i>	69 830,3	72 381,3	75 033,4
M,N. Jasa Perusahaan <i>Business Activities</i>	6 899,1	7 308,3	7 683,8
O. Administrasi Pemerintahan, Pertahanan dan Jaminan Sosial Wajib <i>Public Administration & Defence; Compulsory Social Security</i>	145 977,2	157 455,5	169 859,1
P. Jasa Pendidikan <i>Education</i>	70 802,0	74 432,4	77 369,0
Q. Jasa Kesehatan dan Kegiatan Sosial <i>Human Health and Social Work Activities</i>	47 488,7	49 420,3	51 837,2
R,S,T,U. Jasa lainnya <i>Other Service Activities</i>	24 127,0	24 877,2	26 005,9
Produk Domestik Regional Bruto <i>Gross Regional Domestic Product</i>	2 062 067,1	2 185 465,4	2 303 824,1

Sumber/Source: Badan Pusat Statistik Kabupaten Kayong Utara

Keterangan/Explanation: * Angka sementara/Preliminary Figures

** Angka sangat sementara/Very Preliminary Figures

Tabel
Table **10.1.3**

**Kontribusi PDRB Kabupaten Kayong Utara Atas Dasar Harga
Berlaku Menurut Lapangan Usaha, 2015-2017**
*Distribution of GRDP Percentage of Kayong Utara Regency at
Current Market Price by Industry, 2015-2017*

Lapangan Usaha <i>Industry</i>	2015	2016*	2017**
(1)	(2)	(3)	(4)
A. Pertanian, Kehutanan, dan Perikanan <i>Agriculture, Forestry & Fishing</i>	30,31	29,69	29,03
1. Pertanian, Peternakan, Perburuan dan Jasa <i>Pertanian/Agriculture, Livestock, Hunting and Agriculture Services</i>	19,52	19,27	18,85
a. Tanaman Pangan/ <i>Food Crops</i>	9,45	9,67	9,33
b. Tanaman Hortikultura/ <i>Horticultural Crops</i>	2,34	2,22	2,21
c. Tanaman Perkebunan/ <i>Plantation Crops</i>	5,88	5,60	5,55
d. Peternakan/ <i>Livestock</i>	1,39	1,35	1,32
e. Jasa Pertanian dan Perburuan/ <i>Agriculture Services and Hunting</i>	0,46	0,44	0,43
2. Kehutanan dan Penebangan Kayu/ <i>Forestry and Logging</i>	2,54	2,41	2,34
3. Perikanan/ <i>Fishery</i>	8,25	8,00	7,85
B. Pertambangan dan Penggalian <i>Mining & Quarrying</i>	4,38	4,45	4,49
1. Pertambangan Minyak, Gas dan Panas <i>Bumi/ Crude Petroleum, Natural Gas, and Geothermal</i>	0,00	0,00	0,00
2. Pertambangan Batubara dan Lignit/ <i>Coal and Lignite Mining</i>	0,00	0,00	0,00
3. Pertambangan Bijih Logam/ <i>Iron Ore Mining</i>	1,57	1,52	1,46
4. Pertambangan dan Penggalian <i>Lainnya/Other Mining and Quarrying</i>	2,81	2,94	3,03
C. Industri Pengolahan <i>Manufacturing</i>	9,47	9,62	9,69
1. Industri Batubara dan Pengilangan Migas/ <i>Manufacture of Coal and Refined Petroleum Products</i>	0,00	0,00	0,00
2. Industri Makanan dan <i>Minuman/Manufacture of Food Product and Beverages</i>	6,61	6,90	7,08
3. Industri Pengolahan <i>Tembakau/Manufacture of Tobacco Product</i>	0,00	0,00	0,00

bersambung/to be continued

Lanjutan Tabel/Continued Table 10.1.3

Lapangan Usaha <i>Industry</i>	2015	2016*	2017**
(1)	(2)	(3)	(4)
4. Industri Tekstil dan Pakaian Jadi/ <i>Manufacture of Textiles & Wearing Apparel</i>	0,06	0,06	0,06
5. Industri Kulit, Barang dari Kulit dan Alas Kaki/ <i>Manufacture of Leather and Related Product and Footwear</i>	0,00	0,00	0,00
6. Industri Kayu, Barang dari Kayu dan Gabus dan Barang Anyaman dari Bambu, Rotan dan Sejenisnya/ <i>Manufacture of Wood and of Product of Wood and Cork, and Aticles of Straw and Plaiting Materials</i>	1,63	1,58	1,54
7. Industri Kertas dan Barang dari Kertas; Percetakan dan Reproduksi Media Rekaman/ <i>Manufacture of Paper and Paper Products, Printing and Reproduction of Recorded Media</i>	0,04	0,03	0,03
8. Industri Kimia, Farmasi dan Obat Tradisional/ <i>Manufacture of Chemicals and Pharmaceuticals and Botanical Products</i>	0,00	0,00	0,00
9. Industri Karet, Barang dari Karet dan Plastik/ <i>Manufacture of Rubber, Rubber Products and Plastics Products</i>	0,01	0,01	0,01
10. Industri Barang Galian bukan Logam/ <i>Manufacture of Other Non-Metallic Mineral Products</i>	0,07	0,07	0,06
11. Industri Logam Dasar/ <i>Manufacture of Basic Metals</i>	0,00	0,00	0,00
12. Industri Barang Logam; Komputer, Barang Elektronik, Optik; dan Peralatan Listrik/ <i>Manufacture of Fabricated Metal Products, Computer, and Optical Products, ande Electrical Equipment</i>	0,07	0,06	0,06
13. Industri Mesin dan Perlengkapan/ <i>Manufacture of Machinery and Equipment</i>	0,06	0,06	0,05
14. Industri Alat Angkutan/ <i>Manufacture of Transport Equipment</i>	0,14	0,14	0,13
15. Industri Furnitur/ <i>Manufacture of Furniture</i>	0,63	0,57	0,53
16. Industri Pengolahan Lainnya; Jasa Reparasi dan Pemasangan Mesin dan Peralatan/ <i>Other Manufacturing, Repair and Installation of Machinery and Equipment</i>	0,15	0,15	0,14

bersambung/to be continued

Lanjutan Tabel/Continued Table 10.1.3

Lapangan Usaha <i>Industry</i>	2015	2016*	2017**
(1)	(2)	(3)	(4)
D. Pengadaan Listrik dan Gas <i>Electricity & Gas</i>	0,06	0,06	0,07
1. Ketenagalistrikan/ <i>Electricity</i>	0,04	0,05	0,05
2. Pengadaan Gas dan Produksi Es/ <i>Manufacture of Gas and Production of Ice</i>	0,01	0,01	0,01
E. Pengadaan Air, Pengelolaan Sampah, Limbah dan Daur Ulang <i>Water supply, Sewerage, Waste Management & Remediation Activities</i>	0,15	0,14	0,14
F. Konstruksi <i>Construction</i>	11,02	11,32	11,60
G. Perdagangan Besar dan Eceran; Reparasi Mobil dan Sepeda Motor <i>Wholesale & Retail Trade; Repair of Motor Vehicles & Motorcycles</i>	13,18	13,15	13,03
1. Perdagangan Mobil, Sepeda Motor dan Reparasinya/ <i>Wholesale and Retail Trade and repair of Motor Vehicles and Motorcycles</i>	3,55	3,46	3,32
2. Perdagangan Besar dan Eceran, Bukan Mobil dan Sepeda Motor/ <i>Wholesale Trade and Retail Trade Except of Motor Vechiles and Motorcycles</i>	9,63	9,69	9,71
H. Transportasi dan Pergudangan <i>Transportation & Storage</i>	3,45	3,47	3,43
1. Angkutan Rel/ <i>Railways Transport</i>			
2. Angkutan Darat/ <i>Land Transport</i>	1,75	1,78	1,77
3. Angkutan Laut/ <i>Sea Transport</i>	0,30	0,31	0,27
4. Angkutan Sungai Danau dan Penyeberangan/ <i>River, Lake, and Ferry Transport</i>	1,20	1,18	1,19
5. Angkutan Udara/ <i>Air Transport</i>	0,00	0,00	0,00
6. Pergudangan dan Jasa Penunjang Angkutan; Pos dan Kurir/ <i>Warehousing and Support Services for Transportation, Postal and Courier</i>	0,20	0,20	0,21

bersambung/to be continued

Lanjutan Tabel/Continued Table 10.1.3

Lapangan Usaha <i>Industry</i>	2015	2016*	2017**
(1)	(2)	(3)	(4)
I. Penyediaan Akomodasi dan Makan Minum <i>Accommodation & food Service Activities</i>	2,25	2,29	2,30
1. Penyediaan Akomodasi/Accommodation	0,16	0,16	0,16
2. Penyediaan Makan Minum/ <i>Food and Beverage Service Activities</i>	2,08	2,13	2,15
J. Informasi dan Komunikasi <i>Information & Communication</i>	3,84	3,91	4,16
K. Jasa Keuangan dan Asuransi <i>Financial & Insurance Activities</i>	2,17	2,14	2,14
1. Jasa Perantara Keuangan/ <i>Financial Intermediary Services</i>	1,35	1,34	1,36
2. Asuransi dan Dana Pensiun/ <i>Insurance and Pension Fund</i>	0,25	0,24	0,23
3. Jasa Keuangan Lainnya/ <i>Other Financial Services</i>	0,49	0,48	0,48
4. Jasa Penunjang Keuangan/ <i>Financial Supporting Service</i>	0,08	0,07	0,07
L. Real Estat <i>Real Estate Activities</i>	3,33	3,24	3,18
M,N. Jasa Perusahaan <i>Business Activities</i>	0,33	0,33	0,33
O. Administrasi Pemerintahan, Pertahanan dan Jaminan Sosial Wajib <i>Public Administration & Defence; Compulsory Social Security</i>	9,16	9,53	9,98
P. Jasa Pendidikan <i>Education</i>	3,43	3,32	3,18
Q. Jasa Kesehatan dan Kegiatan Sosial <i>Human Health and Social Work Activities</i>	2,37	2,29	2,22
R,S,T,U. Jasa lainnya <i>Other Service Activities</i>	1,10	1,05	1,03
Produk Domestik Regional Bruto <i>Gross Regional Domestic Product</i>	100,00	100,00	100,00

Sumber/Source: Badan Pusat Statistik Kabupaten Kayong Utara

Keterangan/Explanation: * Angka sementara/Preliminary Figures

** Angka sangat sementara/Very Preliminary Figures

Tabel
Table

10.1.4

**Laju Pertumbuhan Produk Domestik Regional Bruto Kabupaten
Kayong Utara Atas Dasar Harga Konstan Menurut Lapangan Usaha
(persen), 2015-2017**

*Growth Rate of Gross Regional Domestic Product of Kayong Utara
Regency at Constant Market Prices by Industry (percent), 2015-2017*

Lapangan Usaha <i>Industry</i>	2015	2016*	2017**
(1)	(2)	(3)	(4)
A. Pertanian, Kehutanan, dan Perikanan <i>Agriculture, Forestry & Fishing</i>	2,58	4,53	3,15
1. Pertanian, Peternakan, Perburuan dan Jasa Pertanian/ <i>Agriculture, Livestock, Hunting and Agriculture Services</i>	2,43	5,27	2,77
a. Tanaman Pangan/ <i>Food Crops</i>	-0,22	8,04	-0,02
b. Tanaman Hortikultura/ <i>Horticultural Crops</i>	10,76	5,25	10,57
c. Tanaman Perkebunan/ <i>Plantation Crops</i>	7,07	7,29	9,33
d. Peternakan/ <i>Livestock</i>	5,84	3,61	4,76
e. Jasa Pertanian dan Perburuan/ <i>Agriculture Services and Hunting</i>	5,25	2,11	4,47
2. Kehutanan dan Penebangan Kayu/ <i>Forestry and Logging</i>	-2,29	1,69	2,60
3. Perikanan/ <i>Fishery</i>	4,36	3,75	4,11
B. Pertambangan dan Penggalian <i>Mining & Quarrying</i>	2,75	6,23	4,73
1. Pertambangan Minyak, Gas dan Panas Bumi/ <i>Crude Petroleum, Natural Gas, and Geothermal</i>	0,00	0,00	0,00
2. Pertambangan Batubara dan Lignit/ <i>Coal and Lignite Mining</i>	0,00	0,00	0,00
3. Pertambangan Bijih Logam/ <i>Iron Ore Mining</i>	-1,91	2,17	1,32
4. Pertambangan dan Penggalian Lainnya/ <i>Other Mining and Quarrying</i>	5,35	8,35	6,40
C. Industri Pengolahan <i>Manufacturing</i>	3,47	5,21	5,19
1. Industri Batubara dan Pengilangan Migas/ <i>Manufacture of Coal and Refined Petroleum Products</i>	0,00	0,00	0,00
2. Industri Makanan dan Minuman/ <i>Manufacture of Food Product and Beverages</i>	6,18	6,71	6,33
3. Industri Pengolahan Tembakau/ <i>Manufacture of Tobacco Product</i>	0,00	0,00	0,00

bersambung/to be continued

Lanjutan Tabel/Continued Table 10.1.4

Lapangan Usaha <i>Industry</i>	2015	2016*	2017**
(1)	(2)	(3)	(4)
4. Industri Tekstil dan Pakaian Jadi/ <i>Manufacture of Textiles & Wearing Apparel</i>	3,06	2,31	2,79
5. Industri Kulit, Barang dari Kulit dan Alas Kaki/ <i>Manufacture of Leather and Related Product and Footwear</i>	0,00	0,00	0,00
6. Industri Kayu, Barang dari Kayu dan Gabus dan Barang Anyaman dari Bambu, Rotan dan Sejenisnya/ <i>Manufacture of Wood and of Product of Wood and Cork, and Aticles of Straw and Plaiting Materials</i>	-2,97	2,33	3,28
7. Industri Kertas dan Barang dari Kertas; Percetakan dan Reproduksi Media Rekaman/ <i>Manufacture of Paper and Paper Products, Printing and Reproduction of Recorded Media</i>	-1,03	1,97	1,12
8. Industri Kimia, Farmasi dan Obat Tradisional/ <i>Manufacture of Chemicals and Pharmaceuticals and Botanical Products</i>	-0,54	-0,14	4,28
9. Industri Karet, Barang dari Karet dan Plastik/ <i>Manufacture of Rubber, Rubber Products and Plastics Products</i>	-1,30	1,10	0,45
10. Industri Barang Galian bukan Logam/ <i>Manufacture of Other Non-Metallic Mineral Products</i>	2,42	1,90	1,90
11. Industri Logam Dasar/ <i>Manufacture of Basic Metals</i>	0,00	0,00	0,00
12. Industri Barang Logam; Komputer, Barang Elektronik, Optik; dan Peralatan Listrik/ <i>Manufacture of Fabricated Metal Products, Computer, and Optical Products, ande Electrical Equipment</i>	9,49	-4,29	3,74
13. Industri Mesin dan Perlengkapan/ <i>Manufacture of Machinery and Equipment</i>	2,04	2,98	2,66
14. Industri Alat Angkutan/ <i>Manufacture of Transport Equipment</i>	-0,58	2,56	1,89
15. Industri Furnitur/ <i>Manufacture of Furniture</i>	-3,98	0,62	1,01
16. Industri Pengolahan Lainnya; Jasa Reparasi dan Pemasangan Mesin dan Peralatan/ <i>Other Manufacturing, Repair and Installation of Machinery and Equipment</i>	1,69	2,76	0,66

bersambung/to be continued

Lanjutan Tabel/Continued Table 10.1.4

Lapangan Usaha Industry	2015	2016*	2017**
(1)	(2)	(3)	(4)
D. Pengadaan Listrik dan Gas <i>Electricity & Gas</i>	9,55	15,42	6,43
1. Ketenagalistrikan/ <i>Electricity</i>	10,61	17,81	6,54
2. Pengadaan Gas dan Produksi Es/ <i>Manufacture of Gas and Production of Ice</i>	6,06	7,26	6,02
E. Pengadaan Air, Pengelolaan Sampah, Limbah dan Daur Ulang <i>Water supply, Sewerage, Waste Management & Remediation Activities</i>	7,06	5,64	6,67
F. Konstruksi <i>Construction</i>	7,83	7,99	7,98
G. Perdagangan Besar dan Eceran; Reparasi Mobil dan Sepeda Motor <i>Wholesale & Retail Trade; Repair of Motor Vehicles & Motorcycles</i>	6,61	6,76	5,89
1. Perdagangan Mobil, Sepeda Motor dan Reparasinya/ <i>Wholesale and Retail Trade and repair of Motor Vehicles and Motorcycles</i>	5,93	6,11	3,04
2. Perdagangan Besar dan Eceran, Bukan Mobil dan Sepeda Motor/ <i>Wholesale Trade and Retail Trade Except of Motor Vechiles and Motorcycles</i>	6,86	6,99	6,91
H. Transportasi dan Pergudangan <i>Transportation & Storage</i>	5,80	6,39	5,37
1. Angkutan Rel/ <i>Railways Transport</i>	0,00	0,00	0,00
2. Angkutan Darat/ <i>Land Transport</i>	5,41	5,82	4,68
3. Angkutan Laut/ <i>Sea Transport</i>	3,84	5,10	-2,30
4. Angkutan Sungai Danau dan Penyeberangan/ <i>River, Lake, and Ferry Transport</i>	6,68	7,40	7,96
5. Angkutan Udara/ <i>Air Transport</i>	0,00	0,00	0,00
6. Pergudangan dan Jasa Penunjang Angkutan; Pos dan Kurir/ <i>Warehousing and Support Services for Transportation, Postal and Courier</i>	6,85	6,92	6,91

bersambung/to be continued

Lanjutan Tabel/Continued Table 10.1.4

Lapangan Usaha <i>Industry</i>	2015	2016*	2017**
(1)	(2)	(3)	(4)
I. Penyediaan Akomodasi dan Makan Minum <i>Accommodation & food Service Activities</i>	7,32	9,31	6,04
1. Penyediaan Akomodasi/Accommodation	7,18	7,03	3,96
2. Penyediaan Makan Minum/ <i>Food and Beverage Service Activities</i>	7,33	9,48	6,20
J. Informasi dan Komunikasi <i>Information & Communication</i>	10,12	10,40	12,67
K. Jasa Keuangan dan Asuransi <i>Financial & Insurance Activities</i>	8,10	4,91	6,37
1. Jasa Perantara Keuangan/ <i>Financial Intermediary Services</i>	9,59	4,85	7,10
2. Asuransi dan Dana Pensiun/ <i>Insurance and Pension Fund</i>	3,70	4,62	4,81
3. Jasa Keuangan Lainnya/ <i>Other Financial Services</i>	6,53	5,34	5,45
4. Jasa Penunjang Keuangan/ <i>Financial Supporting Service</i>	7,23	4,17	4,16
L. Real Estat <i>Real Estate Activities</i>	5,59	3,65	3,66
M,N. Jasa Perusahaan <i>Business Activities</i>	5,47	5,93	5,14
O. Administrasi Pemerintahan, Pertahanan dan Jaminan Sosial Wajib <i>Public Administration & Defence; Compulsory Social Security</i>	7,38	7,86	7,88
P. Jasa Pendidikan <i>Education</i>	5,06	5,13	3,95
Q. Jasa Kesehatan dan Kegiatan Sosial <i>Human Health and Social Work Activities</i>	5,76	4,07	4,89
R,S,T,U. Jasa lainnya <i>Other Service Activities</i>	4,67	3,11	4,54
Produk Domestik Regional Bruto <i>Gross Regional Domestic Product</i>	5,03	5,98	5,42

Sumber/Source: Badan Pusat Statistik Kabupaten Kayong Utara

Keterangan/Explanation: * Angka sementara/Preliminary Figures

** Angka sangat sementara/Very Preliminary Figures

Tabel
Table 10.1.5

**Indeks Perkembangan PDRB Kabupaten Kayong Utara Atas Dasar
Harga Konstan (2010=100) Menurut Lapangan Usaha, 2015-2017**
*GRDP Development Index of Kayong Utara at Constant Price (2010
= 100) by Industry, 2015-2017*

Lapangan Usaha <i>Industry</i>	2015	2016*	2017**
(1)	(2)	(3)	(4)
A. Pertanian, Kehutanan, dan Perikanan <i>Agriculture, Forestry & Fishing</i>	123,29	128,87	132,93
1. Pertanian, Peternakan, Perburuan dan Jasa <i>Pertanian/Agriculture, Livestock, Hunting and Agriculture Services</i>	121,37	127,77	131,31
a. Tanaman Pangan/ <i>Food Crops</i>	111,92	120,91	120,89
b. Tanaman Hortikultura/ <i>Horticultural Crops</i>	129,14	132,54	139,99
c. Tanaman Perkebunan/ <i>Plantation Crops</i>	128,99	132,80	139,82
d. Peternakan/ <i>Livestock</i>	140,29	145,35	152,26
e. Jasa Pertanian dan Perburuan/ <i>Agriculture Services and Hunting</i>	136,22	139,09	145,31
2. Kehutanan dan Penebangan Kayu/ <i>Forestry and Logging</i>	95,12	96,72	99,24
3. Perikanan/ <i>Fishery</i>	139,61	144,85	150,80
B. Pertambangan dan Penggalian <i>Mining & Quarrying</i>	128,99	137,03	143,51
1. Pertambangan Minyak, Gas dan Panas <i>Bumi/ Crude Petroleum, Natural Gas, and Geothermal</i>	0,00	0,00	0,00
2. Pertambangan Batubara dan Lignit/ <i>Coal and Lignite Mining</i>	0,00	0,00	0,00
3. Pertambangan Bijih Logam/ <i>Iron Ore Mining</i>	131,98	134,84	136,62
4. Pertambangan dan Penggalian <i>Lainnya/Other Mining and Quarrying</i>	127,48	138,13	146,97
C. Industri Pengolahan <i>Manufacturing</i>	120,61	126,89	133,48
1. Industri Batubara dan Pengilangan Migas/ <i>Manufacture of Coal and Refined Petroleum Products</i>	0,00	0,00	0,00
2. Industri Makanan dan <i>Minuman/Manufacture of Food Product and Beverages</i>	132,62	141,52	150,48
3. Industri Pengolahan <i>Tembakau/Manufacture of Tobacco Product</i>	0,00	0,00	0,00

bersambung/to be continued

Lanjutan Tabel/Continued Table 10.1.5

Lapangan Usaha <i>Industry</i>	2015	2016*	2017**
(1)	(2)	(3)	(4)
4. Industri Tekstil dan Pakaian Jadi/ <i>Manufacture of Textiles & Wearing Apparel</i>	112,67	115,27	118,49
5. Industri Kulit, Barang dari Kulit dan Alas Kaki/ <i>Manufacture of Leather and Related Product and Footwear</i>	0,00	0,00	0,00
6. Industri Kayu, Barang dari Kayu dan Gabus dan Barang Anyaman dari Bambu, Rotan dan Sejenisnya/ <i>Manufacture of Wood and of Product of Wood and Cork, and Aticles of Straw and Plaiting Materials</i>	93,39	95,56	98,70
7. Industri Kertas dan Barang dari Kertas; Percetakan dan Reproduksi Media Rekaman/ <i>Manufacture of Paper and Paper Products, Printing and Reproduction of Recorded Media</i>	103,25	105,29	106,46
8. Industri Kimia, Farmasi dan Obat Tradisional/ <i>Manufacture of Chemicals and Pharmaceuticals and Botanical Products</i>	109,84	109,69	114,38
9. Industri Karet, Barang dari Karet dan Plastik/ <i>Manufacture of Rubber, Rubber Products and Plastics Products</i>	104,96	106,12	106,60
10. Industri Barang Galian bukan Logam/ <i>Manufacture of Other Non-Metallic Mineral Products</i>	107,73	109,77	111,86
11. Industri Logam Dasar/ <i>Manufacture of Basic Metals</i>	0,00	0,00	0,00
12. Industri Barang Logam; Komputer, Barang Elektronik, Optik; dan Peralatan Listrik/ <i>Manufacture of Fabricated Metal Products, Computer, and Optical Products, ande Electrical Equipment</i>	126,88	121,44	125,98
13. Industri Mesin dan Perlengkapan/ <i>Manufacture of Machinery and Equipment</i>	110,07	113,35	116,37
14. Industri Alat Angkutan/ <i>Manufacture of Transport Equipment</i>	110,89	113,73	115,87
15. Industri Furnitur/ <i>Manufacture of Furniture</i>	108,45	109,12	110,21
16. Industri Pengolahan Lainnya; Jasa Reparasi dan Pemasangan Mesin dan Peralatan/ <i>Other Manufacturing, Repair and Installation of Machinery and Equipment</i>	112,08	115,17	115,92

bersambung/to be continued

Lanjutan Tabel/Continued Table 10.1.5

Lapangan Usaha <i>Industry</i>	2015	2016*	2017**
(1)	(2)	(3)	(4)
D. Pengadaan Listrik dan Gas <i>Electricity & Gas</i>	153,55	177,23	188,64
1. Ketenagalistrikan/ <i>Electricity</i>	158,73	187,00	199,24
2. Pengadaan Gas dan Produksi Es/ <i>Manufacture of Gas and Production of Ice</i>	138,13	148,15	157,08
E. Pengadaan Air, Pengelolaan Sampah, Limbah dan Daur Ulang <i>Water supply, Sewerage, Waste Management & Remediation Activities</i>	128,89	136,15	145,23
F. Konstruksi <i>Construction</i>	143,86	155,36	167,75
G. Perdagangan Besar dan Eceran; Reparasi Mobil dan Sepeda Motor <i>Wholesale & Retail Trade; Repair of Motor Vehicles & Motorcycles</i>	132,39	141,33	149,65
1. Perdagangan Mobil, Sepeda Motor dan Reparasinya/ <i>Wholesale and Retail Trade and repair of Motor Vehicles and Motorcycles</i>	132,47	140,56	144,83
2. Perdagangan Besar dan Eceran, Bukan Mobil dan Sepeda Motor/ <i>Wholesale Trade and Retail Trade Except of Motor Vehicles and Motorcycles</i>	132,36	141,61	151,39
H. Transportasi dan Pergudangan <i>Transportation & Storage</i>	139,77	148,70	156,69
1. Angkutan Rel/ <i>Railways Transport</i>	0,00	0,00	0,00
2. Angkutan Darat/ <i>Land Transport</i>	141,28	149,50	156,50
3. Angkutan Laut/ <i>Sea Transport</i>	124,84	131,21	128,19
4. Angkutan Sungai Danau dan Penyeberangan/ <i>River, Lake, and Ferry Transport</i>	141,95	152,45	164,59
5. Angkutan Udara/ <i>Air Transport</i>	0,00	0,00	0,00
6. Pergudangan dan Jasa Penunjang Angkutan; Pos dan Kurir/ <i>Warehousing and Support Services for Transportation, Postal and Courier</i>	140,72	150,46	160,85

bersambung/to be continued

Lanjutan Tabel/Continued Table 10.1.5

Lapangan Usaha <i>Industry</i>	2015	2016*	2017**
(1)	(2)	(3)	(4)
I. Penyediaan Akomodasi dan Makan Minum <i>Accommodation & food Service Activities</i>	135,48	148,09	157,03
1. Penyediaan Akomodasi/Accommodation	143,45	153,53	159,61
2. Penyediaan Makan Minum/ <i>Food and Beverage Service Activities</i>	134,90	147,69	156,84
J. Informasi dan Komunikasi <i>Information & Communication</i>	155,65	171,84	193,61
K. Jasa Keuangan dan Asuransi <i>Financial & Insurance Activities</i>	163,10	171,10	182,00
1. Jasa Perantara Keuangan/ <i>Financial Intermediary Services</i>	185,70	194,70	208,54
2. Asuransi dan Dana Pensiun/ <i>Insurance and Pension Fund</i>	138,47	144,87	151,83
3. Jasa Keuangan Lainnya/ <i>Other Financial Services</i>	133,68	140,82	148,49
4. Jasa Penunjang Keuangan/ <i>Financial Supporting Service</i>	136,74	142,44	148,37
L. Real Estat <i>Real Estate Activities</i>	133,73	138,61	143,69
M,N. Jasa Perusahaan <i>Business Activities</i>	129,98	137,69	144,77
O. Administrasi Pemerintahan, Pertahanan dan Jaminan Sosial Wajib <i>Public Administration & Defence; Compulsory Social Security</i>	123,73	133,46	143,97
P. Jasa Pendidikan <i>Education</i>	129,98	136,64	142,04
Q. Jasa Kesehatan dan Kegiatan Sosial <i>Human Health and Social Work Activities</i>	127,39	132,57	139,06
R,S,T,U. Jasa lainnya <i>Other Service Activities</i>	120,37	124,11	129,75
Produk Domestik Regional Bruto <i>Gross Regional Domestic Product</i>	129,79	137,56	145,01

Sumber/Source: Badan Pusat Statistik Kabupaten Kayong Utara

Keterangan/Explanation: * Angka sementara/Preliminary Figures

** Angka sangat sementara/Very Preliminary Figures

Tabel 10.1.6 Indeks Harga Implisit PDRB Kabupaten Kayong Utara (2010=100) Menurut Lapangan Usaha, 2015-2017
GRDP Implicit Price Index of Kayong Utara Regency (2010=100) by Industry, 2015-2017

Lapangan Usaha <i>Industry</i>	2015	2016*	2017**
(1)	(2)	(3)	(4)
A. Pertanian, Kehutanan, dan Perikanan <i>Agriculture, Forestry & Fishing</i>	129,60	136,39	143,46
1. Pertanian, Peternakan, Perburuan dan Jasa <i>Pertanian/Agriculture, Livestock, Hunting and Agriculture Services</i>	133,91	141,07	148,92
a. Tanaman Pangan/ <i>Food Crops</i>	141,38	150,37	160,92
b. Tanaman Hortikultura/ <i>Horticultural Crops</i>	259,01	267,77	280,48
c. Tanaman Perkebunan/ <i>Plantation Crops</i>	255,64	268,40	283,36
d. Peternakan/ <i>Livestock</i>	132,85	140,17	144,78
e. Jasa Pertanian dan Perburuan/ <i>Agriculture Services and Hunting</i>	136,23	142,07	149,68
2. Kehutanan dan Penebangan Kayu/ <i>Forestry and Logging</i>	131,31	137,51	144,16
3. Perikanan/ <i>Fishery</i>	119,96	126,02	131,66
B. Pertambangan dan Penggalian <i>Mining & Quarrying</i>	139,92	150,51	160,68
1. Pertambangan Minyak, Gas dan Panas <i>Bumi/ Crude Petroleum, Natural Gas, and Geothermal</i>	0,00	0,00	0,00
2. Pertambangan Batubara dan Lignit/ <i>Coal and Lignite Mining</i>	0,00	0,00	0,00
3. Pertambangan Bijih Logam/ <i>Iron Ore Mining</i>	146,45	155,80	164,06
4. Pertambangan dan Penggalian <i>Lainnya/Other Mining and Quarrying</i>	136,53	147,92	159,10
C. Industri Pengolahan <i>Manufacturing</i>	129,87	140,83	149,68
1. Industri Batubara dan Pengilangan Migas/ <i>Manufacture of Coal and Refined Petroleum Products</i>	0,00	0,00	0,00
2. Industri Makanan dan <i>Minuman/Manufacture of Food Product and Beverages</i>	130,49	143,46	153,50
3. Industri Pengolahan <i>Tembakau/Manufacture of Tobacco Product</i>	0,00	0,00	0,00

bersambung/to be continued

Lanjutan Tabel/Continued Table 10.1.6

Lapangan Usaha <i>Industry</i>	2015	2016*	2017**
(1)	(2)	(3)	(4)
4. Industri Tekstil dan Pakaian Jadi/ <i>Manufacture of Textiles & Wearing Apparel</i>	120,21	126,43	132,28
5. Industri Kulit, Barang dari Kulit dan Alas Kaki/ <i>Manufacture of Leather and Related Product and Footwear</i>	0,00	0,00	0,00
6. Industri Kayu, Barang dari Kayu dan Gabus dan Barang Anyaman dari Bambu, Rotan dan Sejenisnya/ <i>Manufacture of Wood and of Product of Wood and Cork, and Aticles of Straw and Plaiting Materials</i>	129,75	137,67	144,88
7. Industri Kertas dan Barang dari Kertas; Percetakan dan Reproduksi Media Rekaman/ <i>Manufacture of Paper and Paper Products, Printing and Reproduction of Recorded Media</i>	134,07	137,33	140,59
8. Industri Kimia, Farmasi dan Obat Tradisional/ <i>Manufacture of Chemicals and Pharmaceuticals and Botanical Products</i>	112,11	114,74	121,69
9. Industri Karet, Barang dari Karet dan Plastik/ <i>Manufacture of Rubber, Rubber Products and Plastics Products</i>	120,53	127,74	135,68
10. Industri Barang Galian bukan Logam/ <i>Manufacture of Other Non-Metallic Mineral Products</i>	140,21	146,24	152,63
11. Industri Logam Dasar/ <i>Manufacture of Basic Metals</i>	0,00	0,00	0,00
12. Industri Barang Logam; Komputer, Barang Elektronik, Optik; dan Peralatan Listrik/ <i>Manufacture of Fabricated Metal Products, Computer, and Optical Products, and Electrical Equipment</i>	122,66	126,70	131,13
13. Industri Mesin dan Perlengkapan/ <i>Manufacture of Machinery and Equipment</i>	129,79	134,16	138,78
14. Industri Alat Angkutan/ <i>Manufacture of Transport Equipment</i>	136,43	145,54	152,14
15. Industri Furnitur/ <i>Manufacture of Furniture</i>	125,30	126,91	128,95
16. Industri Pengolahan Lainnya; Jasa Reparasi dan Pemasangan Mesin dan Peralatan/ <i>Other Manufacturing, Repair and Installation of Machinery and Equipment</i>	121,88	127,27	131,16

bersambung/to be continued

Lanjutan Tabel/Continued Table 10.1.6

Lapangan Usaha <i>Industry</i>	2015	2016*	2017**
(1)	(2)	(3)	(4)
D. Pengadaan Listrik dan Gas <i>Electricity & Gas</i>	113,82	124,97	138,73
1. Ketenagalistrikan/ <i>Electricity</i>	112,32	125,77	141,93
2. Pengadaan Gas dan Produksi Es/ <i>Manufacture of Gas and Production of Ice</i>	118,96	122,00	126,67
E. Pengadaan Air, Pengelolaan Sampah, Limbah dan Daur Ulang <i>Water supply, Sewerage, Waste Management & Remediation Activities</i>	120,40	118,59	121,95
F. Konstruksi <i>Construction</i>	145,65	155,53	163,83
G. Perdagangan Besar dan Eceran; Reparasi Mobil dan Sepeda Motor <i>Wholesale & Retail Trade; Repair of Motor Vehicles & Motorcycles</i>	136,26	143,01	148,48
1. Perdagangan Mobil, Sepeda Motor dan Reparasinya/ <i>Wholesale and Retail Trade and repair of Motor Vehicles and Motorcycles</i>	138,07	142,54	147,05
2. Perdagangan Besar dan Eceran, Bukan Mobil dan Sepeda Motor/ <i>Wholesale Trade and Retail Trade Except of Motor Vehicles and Motorcycles</i>	135,60	143,17	148,97
H. Transportasi dan Pergudangan <i>Transportation & Storage</i>	133,91	142,14	147,73
1. Angkutan Rel/ <i>Railways Transport</i>			
2. Angkutan Darat/ <i>Land Transport</i>	139,65	150,72	158,66
3. Angkutan Laut/ <i>Sea Transport</i>	126,33	137,02	134,48
4. Angkutan Sungai Danau dan Penyeberangan/ <i>River, Lake, and Ferry Transport</i>	128,37	132,48	136,81
5. Angkutan Udara/ <i>Air Transport</i>	0,00	0,00	0,00
6. Pergudangan dan Jasa Penunjang Angkutan; Pos dan Kurir/ <i>Warehousing and Support Services for Transportation, Postal and Courier</i>	132,69	139,74	147,12

bersambung/to be continued

Lanjutan Tabel/Continued Table 10.1.6

Lapangan Usaha <i>Industry</i>	2015	2016*	2017**
(1)	(2)	(3)	(4)
I. Penyediaan Akomodasi dan Makan Minum <i>Accommodation & food Service Activities</i>	137,77	144,13	151,91
1. Penyediaan Akomodasi/Accommodation	138,15	143,60	149,14
2. Penyediaan Makan Minum/ <i>Food and Beverage Service Activities</i>	137,74	144,18	152,12
J. Informasi dan Komunikasi <i>Information & Communication</i>	113,34	117,46	123,10
K. Jasa Keuangan dan Asuransi <i>Financial & Insurance Activities</i>	132,98	140,11	146,78
1. Jasa Perantara Keuangan/ <i>Financial Intermediary Services</i>	132,06	140,37	147,87
2. Asuransi dan Dana Pensiun/ <i>Insurance and Pension Fund</i>	129,88	133,40	137,00
3. Jasa Keuangan Lainnya/ <i>Other Financial Services</i>	137,00	143,11	149,25
4. Jasa Penunjang Keuangan/ <i>Financial Supporting Service</i>	134,68	139,15	144,13
L. Real Estat <i>Real Estate Activities</i>	133,65	141,32	148,07
M,N. Jasa Perusahaan <i>Business Activities</i>	135,67	143,43	150,67
O. Administrasi Pemerintahan, Pertahanan dan Jaminan Sosial Wajib <i>Public Administration & Defence; Compulsory Social Security</i>	176,14	190,72	205,58
P. Jasa Pendidikan <i>Education</i>	135,84	140,45	143,63
Q. Jasa Kesehatan dan Kegiatan Sosial <i>Human Health and Social Work Activities</i>	140,08	146,03	149,93
R,S,T,U. Jasa lainnya <i>Other Service Activities</i>	128,08	133,09	138,40
Produk Domestik Regional Bruto <i>Gross Regional Domestic Product</i>	136,12	144,25	151,84

Sumber/Source: Badan Pusat Statistik Kabupaten Kayong Utara

Keterangan/Explanation: * Angka sementara/Preliminary Figures

** Angka sangat sementara/Very Preliminary Figures

Tabel
Table

10.1.7

**Laju Pertumbuhan Indeks Harga Implisit Produk Domestik Regional
Bruto Kabupaten Kayong Utara Menurut Lapangan Usaha (persen),
2015-2017**

*Growth Rate of Implicit Price Index of Gross Regional Domestic
Product of Kayong Utara Regency by Industry (percent), 2015-2017*

Lapangan Usaha <i>Industry</i>	2015	2016*	2017**
(1)	(2)	(3)	(4)
A. Pertanian, Kehutanan, dan Perikanan <i>Agriculture, Forestry & Fishing</i>	5,29	5,24	5,18
1. Pertanian, Peternakan, Perburuan dan Jasa <i>Pertanian/Agriculture, Livestock, Hunting and Agriculture Services</i>	5,72	5,35	5,56
a. Tanaman Pangan/ <i>Food Crops</i>	8,03	6,36	7,02
b. Tanaman Hortikultura/ <i>Horticultural Crops</i>	8,08	6,60	9,45
c. Tanaman Perkebunan/ <i>Plantation Crops</i>	10,49	9,93	11,07
d. Peternakan/ <i>Livestock</i>	6,43	5,51	3,29
e. Jasa Pertanian dan Perburuan/ <i>Agriculture Services and Hunting</i>	5,56	4,29	5,36
2. Kehutanan dan Penebangan Kayu/ <i>Forestry and Logging</i>	3,42	4,72	4,83
3. Perikanan/ <i>Fishery</i>	5,05	5,05	4,48
B. Pertambangan dan Penggalian <i>Mining & Quarrying</i>	9,02	7,57	6,76
1. Pertambangan Minyak, Gas dan Panas <i>Bumi/ Crude Petroleum, Natural Gas, and Geothermal</i>			
2. Pertambangan Batubara dan Lignit/ <i>Coal and Lignite Mining</i>			
3. Pertambangan Bijih Logam/ <i>Iron Ore Mining</i>	6,71	6,38	5,30
4. Pertambangan dan Penggalian Lainnya/ <i>Other Mining and Quarrying</i>	10,66	8,34	7,56
C. Industri Pengolahan <i>Manufacturing</i>	4,29	8,44	6,28
1. Industri Batubara dan Pengilangan Migas/ <i>Manufacture of Coal and Refined Petroleum Products</i>			
2. Industri Makanan dan Minuman/ <i>Manufacture of Food Product and Beverages</i>	3,91	9,94	7,00
3. Industri Pengolahan Tembakau/ <i>Manufacture of Tobacco Product</i>			

bersambung/to be continued

Lanjutan Tabel/Continued Table 10.1.7

Lapangan Usaha <i>Industry</i>	2015	2016*	2017**
(1)	(2)	(3)	(4)
4. Industri Tekstil dan Pakaian Jadi/ <i>Manufacture of Textiles & Wearing Apparel</i>	3,87	5,18	4,63
5. Industri Kulit, Barang dari Kulit dan Alas Kaki/ <i>Manufacture of Leather and Related Product and Footwear</i>			
6. Industri Kayu, Barang dari Kayu dan Gabus dan Barang Anyaman dari Bambu, Rotan dan Sejenisnya/ <i>Manufacture of Wood and of Product of Wood and Cork, and Aticles of Straw and Plaiting Materials</i>	6,08	6,10	5,24
7. Industri Kertas dan Barang dari Kertas; Percetakan dan Reproduksi Media Rekaman/ <i>Manufacture of Paper and Paper Products, Printing and Reproduction of Recorded Media</i>	4,64	2,43	2,38
8. Industri Kimia, Farmasi dan Obat Tradisional/ <i>Manufacture of Chemicals and Pharmaceuticals and Botanical Products</i>	-7,74	2,34	6,06
9. Industri Karet, Barang dari Karet dan Plastik/ <i>Manufacture of Rubber, Rubber Products and Plastics Products</i>	2,34	5,98	6,22
10. Industri Barang Galian bukan Logam/ <i>Manufacture of Other Non-Metallic Mineral Products</i>	4,49	4,31	4,37
11. Industri Logam Dasar/ <i>Manufacture of Basic Metals</i>			
12. Industri Barang Logam; Komputer, Barang Elektronik, Optik; dan Peralatan Listrik/ <i>Manufacture of Fabricated Metal Products, Computer, and Optical Products, ande Electrical Equipment</i>	2,00	3,30	3,49
13. Industri Mesin dan Perlengkapan/ <i>Manufacture of Machinery and Equipment</i>	3,86	3,37	3,44
14. Industri Alat Angkutan/ <i>Manufacture of Transport Equipment</i>	3,99	6,67	4,53
15. Industri Furnitur/ <i>Manufacture of Furniture</i>	3,60	1,28	1,61
16. Industri Pengolahan Lainnya; Jasa Reparasi dan Pemasangan Mesin dan Peralatan/ <i>Other Manufacturing, Repair and Installation of Machinery and Equipment</i>	3,63	4,43	3,05

bersambung/to be continued

Lanjutan Tabel/Continued Table 10.1.7

Lapangan Usaha Industry	2015	2016*	2017**
(1)	(2)	(3)	(4)
D. Pengadaan Listrik dan Gas <i>Electricity & Gas</i>	18,15	9,80	11,01
1. Ketenagalistrikan/ <i>Electricity</i>	24,87	11,97	12,85
2. Pengadaan Gas dan Produksi Es/ <i>Manufacture of Gas and Production of Ice</i>	1,42	2,55	3,83
E. Pengadaan Air, Pengelolaan Sampah, Limbah dan Daur Ulang <i>Water supply, Sewerage, Waste Management & Remediation Activities</i>	4,55	-1,50	2,83
F. Konstruksi <i>Construction</i>	8,03	6,78	5,34
G. Perdagangan Besar dan Eceran; Reparasi Mobil dan Sepeda Motor <i>Wholesale & Retail Trade; Repair of Motor Vehicles & Motorcycles</i>	6,91	4,95	3,83
1. Perdagangan Mobil, Sepeda Motor dan Reparasinya/ <i>Wholesale and Retail Trade and repair of Motor Vehicles and Motorcycles</i>	6,88	3,24	3,17
2. Perdagangan Besar dan Eceran, Bukan Mobil dan Sepeda Motor/ <i>Wholesale Trade and Retail Trade Except of Motor Vehicles and Motorcycles</i>	6,93	5,58	4,05
H. Transportasi dan Pergudangan <i>Transportation & Storage</i>	5,95	6,15	3,93
1. Angkutan Rel/ <i>Railways Transport</i>			
2. Angkutan Darat/ <i>Land Transport</i>	5,74	7,93	5,27
3. Angkutan Laut/ <i>Sea Transport</i>	7,22	8,46	-1,85
4. Angkutan Sungai Danau dan Penyeberangan/ <i>River, Lake, and Ferry Transport</i>	5,99	3,21	3,27
5. Angkutan Udara/ <i>Air Transport</i>			
6. Pergudangan dan Jasa Penunjang Angkutan; Pos dan Kurir/ <i>Warehousing and Support Services for Transportation, Postal and Courier</i>	5,81	5,31	5,28

bersambung/to be continued

Lanjutan Tabel/Continued Table 10.1.7

Lapangan Usaha <i>Industry</i>	2015	2016*	2017**
(1)	(2)	(3)	(4)
I. Penyediaan Akomodasi dan Makan Minum <i>Accommodation & food Service Activities</i>	7,71	4,62	5,40
1. Penyediaan Akomodasi/Accommodation	8,03	3,94	3,86
2. Penyediaan Makan Minum/ <i>Food and Beverage Service Activities</i>	7,69	4,67	5,51
J. Informasi dan Komunikasi <i>Information & Communication</i>	4,02	3,63	4,80
K. Jasa Keuangan dan Asuransi <i>Financial & Insurance Activities</i>	3,45	5,36	4,76
1. Jasa Perantara Keuangan/ <i>Financial Intermediary Services</i>	2,72	6,29	5,34
2. Asuransi dan Dana Pensiun/ <i>Insurance and Pension Fund</i>	2,92	2,71	2,69
3. Jasa Keuangan Lainnya/ <i>Other Financial Services</i>	5,56	4,46	4,29
4. Jasa Penunjang Keuangan/ <i>Financial Supporting Service</i>	4,55	3,31	3,58
L. Real Estat <i>Real Estate Activities</i>	4,21	5,74	4,77
M,N. Jasa Perusahaan <i>Business Activities</i>	7,24	5,72	5,04
O. Administrasi Pemerintahan, Pertahanan dan Jaminan Sosial Wajib <i>Public Administration & Defence; Compulsory Social Security</i>	8,32	8,28	7,79
P. Jasa Pendidikan <i>Education</i>	5,40	3,40	2,26
Q. Jasa Kesehatan dan Kegiatan Sosial <i>Human Health and Social Work Activities</i>	7,11	4,25	2,67
R,S,T,U. Jasa lainnya <i>Other Service Activities</i>	5,56	3,91	3,99
Produk Domestik Regional Bruto <i>Gross Regional Domestic Product</i>	6,20	5,98	5,26

Sumber/Source: Badan Pusat Statistik Kabupaten Kayong Utara

Keterangan/Explanation: * Angka sementara/Preliminary Figures

** Angka sangat sementara/Very Preliminary Figures

Tabel
Table

10.2.1

**PDRB Kabupaten Kayong Utara Atas Dasar Harga Berlaku Menurut
Pengeluaran (Jutaan Rupiah), 2015-2017**
*GRDP of Kayong Utara Regency at Current Market Price by
Expenditure (Million Rupiahs), 2015-2017*

Jenis Pengeluaran <i>Type of Expenditure</i>	2015	2016*	2017**
(1)	(2)	(3)	(4)
1. Pengeluaran Konsumsi Rumah Tangga/ <i>Household Consumption Expenditure</i>	1 611 249,48	1 794 076,47	1 974 963,46
a. Makanan & Minuman Non Alkohol/ <i>Food & Non-Alcoholic Beverages</i>	956 105,41	1 071 981,74	1 205 993,00
b. Pakaian dan Alas Kaki/ <i>Clothes and Footwear</i>	59 811,17	65 022,62	66 270,94
c. Konsumsi Perumahan dan Perlengkapan Rumahtangga Triwulanan/ <i>Quarterly Household and Housing Consumption</i>	151 969,60	169 927,83	181 591,07
d. Kesehatan dan Pendidikan/ <i>Health and Education</i>	147 991,02	156 379,04	166 236,24
e. Transportasi, Komunikasi dan Rekreasi Budaya/ <i>Transportation, Communication and Cultural Recreation</i>	122 156,09	134 824,20	142 767,31
f. Restoran dan Hotel/ <i>Restaurants and Hotels</i>	136 783,83	155 055,13	166 986,11
g. Konsumsi lainnya/ <i>Other Consumption</i>	36 432,35	40 885,92	45 118,80
2. Pengeluaran Konsumsi LNPRT/ <i>NPISH Consumption Expenditure</i>	38 628,42	41 663,62	47 306,13
3. Pengeluaran Konsumsi Pemerintah/ <i>Government Consumption Expenditure</i>	605 660,77	657 211,82	717 047,30
4. Pembentukan Modal Tetap Bruto/ <i>Gross Fixed Capital Formation</i>	859 343,45	963 966,95	1 063 292,44
a. Bangunan/ <i>Buildings</i>	642 736,42	722 234,30	786 873,31
b. Non-Bangunan/ <i>Non-Buildings</i>	216 607,03	241 732,65	276 419,12
5. Perubahan Inventori/ <i>Changes in inventories</i>	7 229,40	9 327,79	11 503,81
6. Ekspor Luar Negeri/ <i>Foreign Exports</i>	92 651,63	87 355,45	109 499,56
7. Impor Luar Negeri/ <i>Foreign Imports</i>	175 280,58	177 854,59	179 803,43
8. Net Ekspor Antar Daerah/ <i>Net Inter-regional Exports</i>	-232 672,25	-223 186,56	-245 689,97
Produk Domestik Regional Bruto <i>Gross Regional Domestic Product</i>	2 806 810,32	3 152 560,95	3 498 119,29

Keterangan/*Explanation*: * Angka sementara/*Preliminary Figures*

** Angka sangat sementara/*Very Preliminary Figures*

Tabel | **10.2.2** | **PDRB Kabupaten Kayong Utara Atas Dasar Harga Konstan 2010 Menurut Pengeluaran (Jutaan Rupiah), 2015-2017**
Table | *GRDP of Kayong Utara Regency at Constant Market Price 2010 by Expenditure (Million Rupiahs), 2015-2017*

Jenis Pengeluaran <i>Type of Expenditure</i>	2015	2016*	2017**
(1)	(2)	(3)	(4)
1. Pengeluaran Konsumsi Rumah Tangga/ <i>Household Consumption Expenditure</i>	1 174 420,65	1 239 521,55	1 316 546,96
a. Makanan & Minuman Non Alkohol/ <i>Food & Non-Alcoholic Beverages</i>	706 105,41	748 763,13	815 453,52
b. Pakaian dan Alas Kaki/ <i>Clothes and Footwear</i>	48 293,38	49 078,17	49 329,10
c. Konsumsi Perumahan dan Perlengkapan Rumahtangga Triwulanan/ <i>Quarterly Household and Housing Consumption</i>	107 551,81	113 032,67	113 206,31
d. Kesehatan dan Pendidikan/ <i>Health and Education</i>	98 605,62	102 886,23	107 925,38
e. Transportasi, Komunikasi dan Rekreasi Budaya/ <i>Transportation, Communication and Cultural Recreation</i>	77 478,42	80 283,07	82 977,36
f. Restoran dan Hotel/ <i>Restaurants and Hotels</i>	106 829,29	115 051,06	116 559,31
g. Konsumsi lainnya/ <i>Other Consumption</i>	29 556,72	30 427,24	31 095,99
2. Pengeluaran Konsumsi LNPR/NT/ <i>NPISH Consumption Expenditure</i>	29 169,46	31 549,41	34 692,22
3. Pengeluaran Konsumsi Pemerintah/ <i>Government Consumption Expenditure</i>	398 339,78	402 161,55	426 024,09
4. Pembentukan Modal Tetap Bruto/ <i>Gross Fixed Capital Formation</i>	611 970,90	644 036,22	672 248,95
a. Bangunan/ <i>Buildings</i>	446 527,47	473 257,45	498 434,89
b. Non-Bangunan/ <i>Non-Buildings</i>	165 443,43	170 778,77	173 814,06
5. Perubahan Inventori/ <i>Changes in inventories</i>	10 949,32	11 344,27	11 865,07
6. Ekspor Luar Negeri/ <i>Foreign Exports</i>	79 581,67	82 739,58	90 988,24
7. Impor Luar Negeri/ <i>Foreign Imports</i>	130 280,58	116 252,81	114 674,60
8. Net Ekspor Antar Daerah/ <i>Net Inter-regional Exports</i>	-112 084,06	-109 634,36	-133 866,85
Produk Domestik Regional Bruto <i>Gross Regional Domestic Product</i>	2 062 067,14	2 185 465,40	2 303 824,08

Keterangan/*Explanation*: * Angka sementara/*Preliminary Figures*

** Angka sangat sementara/*Very Preliminary Figures*

Tabel
Table

10.2.3

**Distribusi Persentase PDRB Kabupaten Kayong Utara Atas Dasar
Harga Berlaku Menurut Pengeluaran, 2015-2017**
*Percentage Distribution of GRDP of Kayong Utara Regency at
Current Market Price by Expenditure, 2015-2017*

Jenis Pengeluaran <i>Type of Expenditure</i>	2015	2016*	2017**
(1)	(2)	(3)	(4)
1. Pengeluaran Konsumsi Rumah Tangga/ <i>Household Consumption Expenditure</i>	57,41	56,91	56,46
a. Makanan & Minuman Non Alkohol/ <i>Food & Non-Alcoholic Beverages</i>	34,06	34,00	34,48
b. Pakaian dan Alas Kaki/ <i>Clothes and Footwear</i>	2,13	2,06	1,89
c. Konsumsi Perumahan dan Perlengkapan Rumah tangga Triwulanan/ <i>Quarterly Household and Housing Consumption</i>	5,41	5,39	5,19
d. Kesehatan dan Pendidikan/ <i>Health and Education</i>	5,27	4,96	4,75
e. Transportasi, Komunikasi dan Rekreasi Budaya/ <i>Transportation, Communication and Cultural Recreation</i>	4,35	4,28	4,08
f. Restoran dan Hotel/ <i>Restaurants and Hotels</i>	4,87	4,92	4,77
g. Konsumsi lainnya/ <i>Other Consumption</i>	1,30	1,30	1,29
2. Pengeluaran Konsumsi LNPRT/ <i>NPISH Consumption Expenditure</i>	1,38	1,32	1,35
3. Pengeluaran Konsumsi Pemerintah/<i>Government Consumption Expenditure</i>	21,58	20,85	20,50
4. Pembentukan Modal Tetap Bruto/ <i>Gross Fixed Capital Formation</i>	30,62	30,58	30,40
a. Bangunan/ <i>Buildings</i>	22,90	22,91	22,49
b. Non-Bangunan/ <i>Non-Buildings</i>	7,72	7,67	7,90
5. Perubahan Inventori/<i>Changes in inventories</i>	0,26	0,30	0,33
6. Ekspor Luar Negeri/<i>Foreign Exports</i>	3,30	2,77	3,13
7. Impor Luar Negeri/<i>Foreign Imports</i>	6,24	5,64	5,14
8. Net Ekspor Antar Daerah/ <i>Net Inter-regional Exports</i>	-8,29	-7,08	-7,02
Produk Domestik Regional Bruto <i>Gross Regional Domestic Product</i>	100,00	100,00	100,00

Keterangan/*Explanation*: * Angka sementara/*Preliminary Figures*

** Angka sangat sementara/*Very Preliminary Figures*

Tabel
Table

10.2.4

**Distribusi Persentase PDRB Kabupaten Kayong Utara Atas Dasar
 Harga Konstan 2010 Menurut Pengeluaran, 2015-2017**
*Percentage Distribution of GRDP of Kayong Utara Regency at
 Constant Market Price 2010 by Expenditure, 2015-2017*

Jenis Pengeluaran <i>Type of Expenditure</i>	2015	2016*	2017**
(1)	(2)	(3)	(4)
1. Pengeluaran Konsumsi Rumah Tangga/ <i>Household Consumption Expenditure</i>	56,95	56,72	57,15
a. Makanan & Minuman Non Alkohol/ <i>Food & Non-Alcoholic Beverages</i>	34,24	34,26	35,40
b. Pakaian dan Alas Kaki/ <i>Clothes and Footwear</i>	2,34	2,25	2,14
c. Konsumsi Perumahan dan Perlengkapan Rumahtangga Triwulanan/ <i>Quarterly Household and Housing Consumption</i>	5,22	5,17	4,91
d. Kesehatan dan Pendidikan/ <i>Health and Education</i>	4,78	4,71	4,68
e. Transportasi, Komunikasi dan Rekreasi Budaya/ <i>Transportation, Communication and Cultural Recreation</i>	3,76	3,67	3,60
f. Restoran dan Hotel/ <i>Restaurants and Hotels</i>	5,18	5,26	5,06
g. Konsumsi lainnya/ <i>Other Consumption</i>	1,43	1,39	1,35
2. Pengeluaran Konsumsi LNPRT/ <i>NPISH Consumption Expenditure</i>	1,41	1,44	1,51
3. Pengeluaran Konsumsi Pemerintah/<i>Government Consumption Expenditure</i>	19,32	18,40	18,49
4. Pembentukan Modal Tetap Bruto/ <i>Gross Fixed Capital Formation</i>	29,68	29,47	29,18
a. Bangunan/ <i>Buildings</i>	21,65	21,65	21,64
b. Non-Bangunan/ <i>Non-Buildings</i>	8,02	7,81	7,54
5. Perubahan Inventori/<i>Changes in inventories</i>	0,53	0,52	0,52
6. Ekspor Luar Negeri/<i>Foreign Exports</i>	3,86	3,79	3,95
7. Impor Luar Negeri/<i>Foreign Imports</i>	6,32	5,32	4,98
8. Net Ekspor Antar Daerah/<i>Net Inter-regional Exports</i>	-5,44	-5,02	-5,81
Produk Domestik Regional Bruto <i>Gross Regional Domestic Product</i>	100,00	100,00	100,00

Keterangan/*Explanation*: * Angka sementara/*Preliminary Figures*

** Angka sangat sementara/*Very Preliminary Figures*

Tabel
Table **10.2.5**

**Laju Pertumbuhan PDRB Kabupaten Kayong Utara Atas Dasar
Harga Berlaku Menurut Pengeluaran (persen), 2015-2017**
*Growth Rate of GRDP of Kayong Utara Regency at Current Market
Price by Expenditure (percent), 2015-2017*

Jenis Pengeluaran <i>Type of Expenditure</i>	2015	2016*	2017**
(1)	(2)	(3)	(4)
1. Pengeluaran Konsumsi Rumah Tangga/ <i>Household Consumption Expenditure</i>	9,38	11,35	10,08
a. Makanan & Minuman Non Alkohol/ <i>Food & Non-Alcoholic Beverages</i>	8,56	12,12	12,50
b. Pakaian dan Alas Kaki/ <i>Clothes and Footwear</i>	12,61	8,71	1,92
c. Konsumsi Perumahan dan Perlengkapan Rumahtangga Triwulanan/ <i>Quarterly Household and Housing Consumption</i>	8,87	11,82	6,86
d. Kesehatan dan Pendidikan/ <i>Health and Education</i>	12,27	5,67	6,30
e. Transportasi, Komunikasi dan Rekreasi Budaya/ <i>Transportation, Communication and Cultural Recreation</i>	11,80	10,37	5,89
f. Restoran dan Hotel/ <i>Restaurants and Hotels</i>	7,74	13,36	7,69
g. Konsumsi lainnya/ <i>Other Consumption</i>	14,96	12,22	10,35
2. Pengeluaran Konsumsi LNPRT/ <i>NPISH Consumption Expenditure</i>	8,71	7,86	13,54
3. Pengeluaran Konsumsi Pemerintah/<i>Government Consumption Expenditure</i>	9,50	8,51	9,10
4. Pembentukan Modal Tetap Bruto/ <i>Gross Fixed Capital Formation</i>	15,37	12,17	10,30
a. Bangunan/ <i>Buildings</i>	15,56	12,37	8,95
b. Non-Bangunan/ <i>Non-Buildings</i>	14,80	11,60	14,35
5. Perubahan Inventori/<i>Changes in inventories</i>	13,40	29,03	23,33
6. Ekspor Luar Negeri/<i>Foreign Exports</i>	-18,02	-5,72	25,35
7. Impor Luar Negeri/<i>Foreign Imports</i>	5,66	1,47	1,10
8. Net Ekspor Antar Daerah/ <i>Net Inter-regional Exports</i>	-4,56	-4,08	10,08
Produk Domestik Regional Bruto <i>Gross Regional Domestic Product</i>	11,54	12,32	10,96

Keterangan/*Explanation*: * Angka sementara/*Preliminary Figures*

** Angka sangat sementara/*Very Preliminary Figures*

Tabel
Table **10.2.6**

**Laju Pertumbuhan PDRB Kabupaten Kayong Utara Atas Dasar
 Harga Konstan 2010 Menurut Pengeluaran, 2015-2017**
*Growth Rate of GRDP of Kayong Utara Regency at Constant
 Market Price(2010 by Expenditure, 2015-2017*

Jenis Pengeluaran <i>Type of Expenditure</i>	2015	2016*	2017**
(1)	(2)	(3)	(4)
1. Pengeluaran Konsumsi Rumah Tangga/ <i>Household Consumption Expenditure</i>	4,01	5,54	6,21
a. Makanan & Minuman Non Alkohol/ <i>Food & Non-Alcoholic Beverages</i>	4,04	6,04	8,91
b. Pakaian dan Alas Kaki/ <i>Clothes and Footwear</i>	6,16	1,63	0,51
c. Konsumsi Perumahan dan Perlengkapan Rumahtangga Triwulanan/ <i>Quarterly Household and Housing Consumption</i>	3,59	5,10	0,15
d. Kesehatan dan Pendidikan/ <i>Health and Education</i>	3,59	4,34	4,90
e. Transportasi, Komunikasi dan Rekreasi Budaya/ <i>Transportation, Communication and Cultural Recreation</i>	5,00	3,62	3,36
f. Restoran dan Hotel/ <i>Restaurants and Hotels</i>	2,84	7,70	1,31
g. Konsumsi lainnya/ <i>Other Consumption</i>	4,37	2,95	2,20
2. Pengeluaran Konsumsi LNPRT/ <i>NPISH Consumption Expenditure</i>	8,72	8,16	9,96
3. Pengeluaran Konsumsi Pemerintah/<i>Government Consumption Expenditure</i>	7,68	0,96	5,93
4. Pembentukan Modal Tetap Bruto/ <i>Gross Fixed Capital Formation</i>	7,83	5,24	4,38
a. Bangunan/ <i>Buildings</i>	7,85	5,99	5,32
b. Non-Bangunan/ <i>Non-Buildings</i>	7,76	3,22	1,78
5. Perubahan Inventori/<i>Changes in inventories</i>	5,84	3,61	4,59
6. Ekspor Luar Negeri/<i>Foreign Exports</i>	-5,17	3,97	9,97
7. Impor Luar Negeri/<i>Foreign Imports</i>	10,12	-10,77	-1,36
8. Net Ekspor Antar Daerah/<i>Net Inter-regional Exports</i>	5,62	-2,19	22,10
Produk Domestik Regional Bruto <i>Gross Regional Domestic Product</i>	5,03	5,98	5,42

Keterangan/*Explanation*: * Angka sementara/*Preliminary Figures*

** Angka sangat sementara/*Very Preliminary Figures*

Tabel
Table

10.2.7

Indeks Harga Implisit PDRB Kabupaten Kayong Utara (2010=100)
Menurut Pengeluaran, 2015-2017
Implicit Price Index of GRDP of Kayong Utara Regency (2010=100)
by Expenditure, 2015-2017

Jenis Pengeluaran <i>Type of Expenditure</i>	2015	2016*	2017**
(1)	(2)	(3)	(4)
1. Pengeluaran Konsumsi Rumah Tangga/ <i>Household Consumption Expenditure</i>	137,20	144,74	150,01
a. Makanan & Minuman Non Alkohol/ <i>Food & Non-Alcoholic Beverages</i>	135,41	143,17	147,89
b. Pakaian dan Alas Kaki/ <i>Clothes and Footwear</i>	123,85	132,49	134,34
c. Konsumsi Perumahan dan Perlengkapan Rumahtangga Triwulanan/ <i>Quarterly Household and Housing Consumption</i>	141,30	150,34	160,41
d. Kesehatan dan Pendidikan/ <i>Health and Education</i>	150,08	151,99	154,03
e. Transportasi, Komunikasi dan Rekreasi Budaya/ <i>Transportation, Communication and Cultural Recreation</i>	157,66	167,94	172,06
f. Restoran dan Hotel/ <i>Restaurants and Hotels</i>	128,04	134,77	143,26
g. Konsumsi lainnya/ <i>Other Consumption</i>	123,26	134,37	145,10
2. Pengeluaran Konsumsi LNPRT/ <i>NPISH Consumption Expenditure</i>	132,43	132,06	136,36
3. Pengeluaran Konsumsi Pemerintah/<i>Government Consumption Expenditure</i>	152,05	163,42	168,31
4. Pembentukan Modal Tetap Bruto/ <i>Gross Fixed Capital Formation</i>	140,42	149,68	158,17
a. Bangunan/ <i>Buildings</i>	143,94	152,61	157,87
b. Non-Bangunan/ <i>Non-Buildings</i>	130,93	141,55	159,03
5. Perubahan Inventori/<i>Changes in inventories</i>	66,03	82,22	96,96
6. Ekspor Luar Negeri/<i>Foreign Exports</i>	116,42	105,58	120,34
7. Impor Luar Negeri/<i>Foreign Imports</i>	134,54	152,99	156,79
8. Net Ekspor Antar Daerah/<i>Net Inter-regional Exports</i>	207,59	203,57	183,53
Produk Domestik Regional Bruto <i>Gross Regional Domestic Product</i>	136,12	144,25	151,84

Keterangan/*Explanation*: * Angka sementara/*Preliminary Figures*

** Angka sangat sementara/*Very Preliminary Figures*

Tabel
Table **10.2.8**

Laju Pertumbuhan Indeks Harga Implisit PDRB Kabupaten Kayong Utara Menurut Pengeluaran (persen), 2015-2017
Growth Rate of Implicit Price Index of GRDP of Kayong Utara Regency by Expenditure (percent), 2015-2017

Jenis Pengeluaran <i>Type of Expenditure</i>	2015	2016*	2017**
(1)	(2)	(3)	(4)
1. Pengeluaran Konsumsi Rumah Tangga/ <i>Household Consumption Expenditure</i>	5,16	5,50	3,64
a. Makanan & Minuman Non Alkohol/ <i>Food & Non-Alcoholic Beverages</i>	4,35	5,73	3,30
b. Pakaian dan Alas Kaki/ <i>Clothes and Footwear</i>	6,08	6,97	1,40
c. Konsumsi Perumahan dan Perlengkapan Rumahtangga Triwulanan/ <i>Quarterly Household and Housing Consumption</i>	5,09	6,40	6,70
d. Kesehatan dan Pendidikan/ <i>Health and Education</i>	8,38	1,27	1,34
e. Transportasi, Komunikasi dan Rekreasi Budaya/ <i>Transportation, Communication and Cultural Recreation</i>	6,48	6,51	2,45
f. Restoran dan Hotel/ <i>Restaurants and Hotels</i>	4,77	5,26	6,30
g. Konsumsi lainnya/ <i>Other Consumption</i>	10,15	9,01	7,98
2. Pengeluaran Konsumsi LNPRT/ <i>NPISH Consumption Expenditure</i>	-0,01	-0,28	3,26
3. Pengeluaran Konsumsi Pemerintah/<i>Government Consumption Expenditure</i>	1,69	7,48	2,99
4. Pembentukan Modal Tetap Bruto/ <i>Gross Fixed Capital Formation</i>	6,99	6,59	5,67
a. Bangunan/ <i>Buildings</i>	7,15	6,02	3,45
b. Non-Bangunan/ <i>Non-Buildings</i>	6,53	8,11	12,35
5. Perubahan Inventori/<i>Changes in inventories</i>	7,14	24,53	17,92
6. Ekspor Luar Negeri/<i>Foreign Exports</i>	-13,54	-9,31	13,99
7. Impor Luar Negeri/<i>Foreign Imports</i>	-4,05	13,71	2,49
8. Net Ekspor Antar Daerah/<i>Net Inter-regional Exports</i>	-9,65	-1,93	-9,84
Produk Domestik Regional Bruto <i>Gross Regional Domestic Product</i>	6,20	5,98	5,26

Keterangan/*Explanation*: * Angka sementara/*Preliminary Figures*

** Angka sangat sementara/*Very Preliminary Figures*

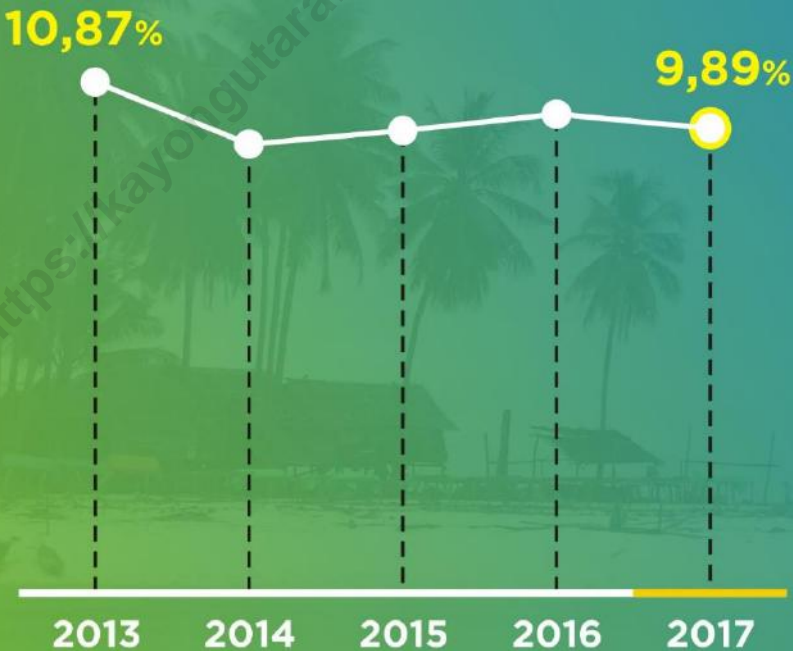
BAB XI

Kemiskinan

Poverty

Persentase Penduduk Miskin

Poor People Percentage



BAB XI. KEMISKINAN

CHAPTER XI. POVERTY

Keluarga Sejahtera

Jumlah keluarga sejahtera di Kabupaten Kayong Utara yang terdaftar di BPMPDPKB tahun 2015 sebanyak 28.554 keluarga. Jumlahnya bertambah 0,14 persen dari tahun sebelumnya. Terdiri dari 2.766 keluarga pra sejahtera, 13.214 keluarga sejahtera I, 9.505 keluarga sejahtera II, 2.529 keluarga sejahtera III, dan 540 keluarga sejahtera III plus.

Penduduk Miskin

Jumlah penduduk miskin Kabupaten Kayong Utara pada tahun 2017 sebanyak 10.750 orang (9,89 persen) dengan garis kemiskinan sebesar 260.114 rupiah/kapita/bulan. Jika dibandingkan dengan tahun lalu, jumlah penduduk miskin di Kabupaten Kayong Utara mengalami penurunan.

Welfare Family

The number of prosperous families in Kayong Utara Regency listed in BPMPDPKB in 2015 was 28.554 families. It grew 0,14 percent from the previous year. Consists of 2.766 pre-prosperous family, 13.214 of families of welfare stage I, 9.505 of family welfare stage II, family of welfare stage III 2.529, and 540 Family of Welfare Stage III Plus.

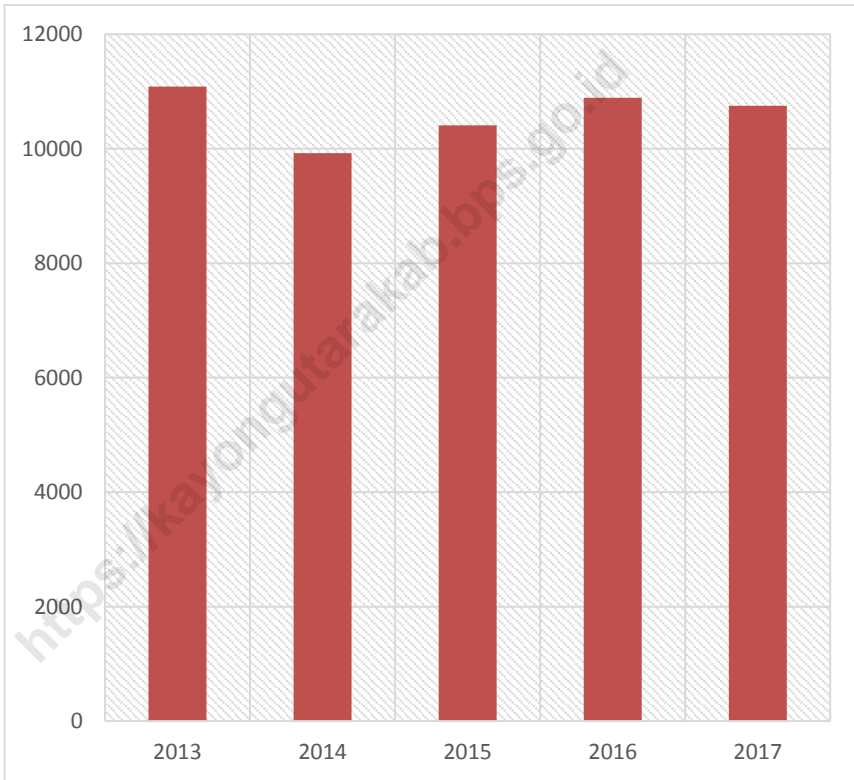
Poverty

Number of poor people in Kayong Utara Regency in 2017 was 10.750 people (9,89 percent) and the poverty line of 260.114 rupiahs/capita/month. Compared to the past years, the number of poor people in Kayong Utara Regency steadily was decreas.

Grafik
Graph

11

Jumlah Penduduk Miskin (Jiwa) Kabupaten Kayong Utara, 2013-2017
Number of Poor People (People) in Kayong Utara Regency, 2013-2017



Sumber/Sources : Badan Pusat Statistik Kabupaten Kayong Utara

Tabel 11.1 Keluarga Sejahtera Kabupaten Kayong Utara, 2017
Table Welfare Family of Kayong Utara Regency, 2017

Keluarga <i>Family</i>	Jumlah <i>Total</i>
(1)	(2)
1. Pra Sejahtera <i>Pre Welfare Family</i>	...
2. Sejahtera I <i>Family of Welfare Stage I</i>	...
3. Sejahtera II <i>Family of Welfare Stage II</i>	...
4. Sejahtera III <i>Family of Welfare Stage III</i>	...
5. Sejahtera III Plus <i>Family of Welfare Stage III Plus</i>	...
Jumlah/Total	2017 2016 ¹ 2015 2014 2013
	... 28 554 28 554 28 513 28 077

Sumber/Source : Dinas Sosial Kab. Kayong Utara

Tabel 11.2 **Penduduk Miskin Kabupaten Kayong Utara, 2013-2017**
Table **11.2** *Poor People in Kayong Utara Regency, 2013-2017*

Tahun	2013	2014	2015	2016	2017
(1)	(4)	(5)	(6)	(6)	(6)
Garis Kemiskinan (Rp/Kap/Bln) <i>Poverty Line</i> (Rp/Cap/Month)	207 989	217 147	230 320	244 046	260 114
Penduduk Miskin (Orang) <i>Poor People</i> (People)	11 083	9 920	10 410	10 890	10 750
% Penduduk Miskin <i>% Poor People</i>	10,87	9,55	9,84	10,19	9,89

Sumber/Source : BPS Kabupaten Kayong Utara, diolah

BAB XII

Perbandingan Antar Wilayah

Regional Comparation



BAB XII. PERBANDINGAN ANTAR WILAYAH

CHAPTER XII. REGIONAL COMPARISON

Luas Wilayah dan Penduduk

Di antara 14 kabupaten/kota di Propinsi Kalimantan Barat, Kabupaten Kayong Utara adalah Kabupaten dengan luas wilayah terkecil keempat setelah Kota Pontianak, Kota Singkawang, dan Kabupaten Mempawah. Luas wilayahnya hanya sebesar 4.568,26 Km² atau 3,11 persen dari seluruh luas wilayah Provinsi Kalimantan Barat (tabel 12.1).

Pada tahun 2017, jumlah penduduk Kabupaten Kayong Utara sebesar 2,21 persen dari total penduduk Provinsi Kalimantan Barat. Angka ini juga menunjukkan bahwa Kabupaten Kayong Utara merupakan kabupaten dengan penduduk terendah se-Kalimantan Barat (tabel 12.2).

Indeks Pembangunan Manusia

Angka Indeks Pembangunan Manusia (IPM) Kabupaten Kayong Utara adalah 61,52; angka ini berada di bawah IPM Provinsi Kalimantan Barat sebesar 66,26 (table 12.4).

Area and Population

Among 14 regencies/municipalities in Kalimantan Barat Province, Kayong Utara Regency is the fourth smallest region after Pontianak Municipality, Singkawang Municipality, and Mempawah Regency. Its total area was 4.568,26 Km² or 3,11 percent of total area in Kalimantan Barat Province (table 12.1).

In 2017, the total population of Kayong Utara Regency was 2,21 percent of the total population of Kalimantan Barat Province. This figure also shows that Kayong Utara Regency is the regency with the lowest population in Kalimantan Barat (table 12.2).

Human Development Index

Human Development Index (HDI) of Kayong Utara Regency is 61.52; this figure is below the HDI of Kalimantan Barat Province which is 66.26 (table 12.4).

Pertumbuhan Ekonomi

Pertumbuhan ekonomi tertinggi di antara 14 kabupaten/kota se Kalimantan Barat adalah Kabupaten Ketapang, dengan nilai pertumbuhan 7,21 persen. Sedangkan pertumbuhan ekonomi Kabupaten Kayong Utara sebesar 5,42 persen (tabel 12.6).

Pendapatan Regional

Hasil penghitungan PRDB menunjukkan bahwa dari 14 kabupaten/kota di Provinsi Kalimantan Barat, Kota Pontianak mempunyai nilai PDRB terbesar. Nilai PDRB Kota Pontianak atas dasar harga berlaku tahun 2017 sebesar 33,47 triliun rupiah. Kedua terbesar adalah Kabupaten Kubu Raya dengan nilai PDRB sebesar 23,70 triliun rupiah. Sedangkan Kabupaten Kayong Utara masih berada di posisi terbawah dari seluruh kabupaten/kota di Provinsi Kalimantan Barat dengan nilai PDRB atas dasar harga berlaku sebesar 3,50 triliun rupiah (tabel 12.7).

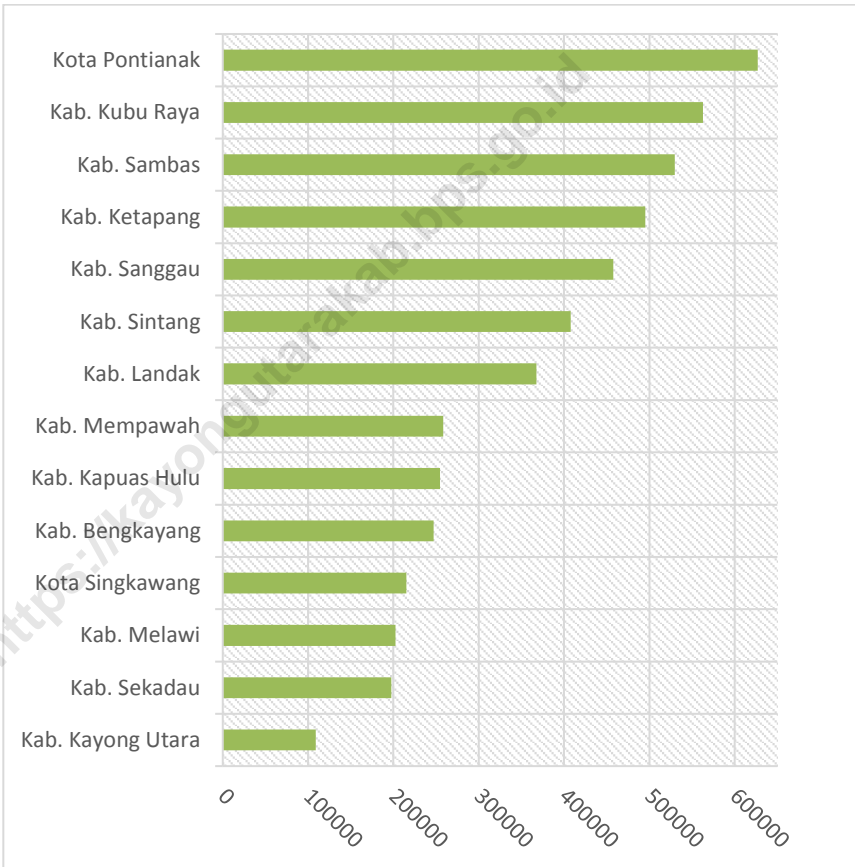
Economic Growth

The highest economic growth among the 14 regencies/municipalities in Kalimantan Barat Province was Kubu Raya Regency, with the growth of 7,21 percent. While economic growth of Kayong Utara Regency was 5,42 percent (table 12.6).

Regional Income

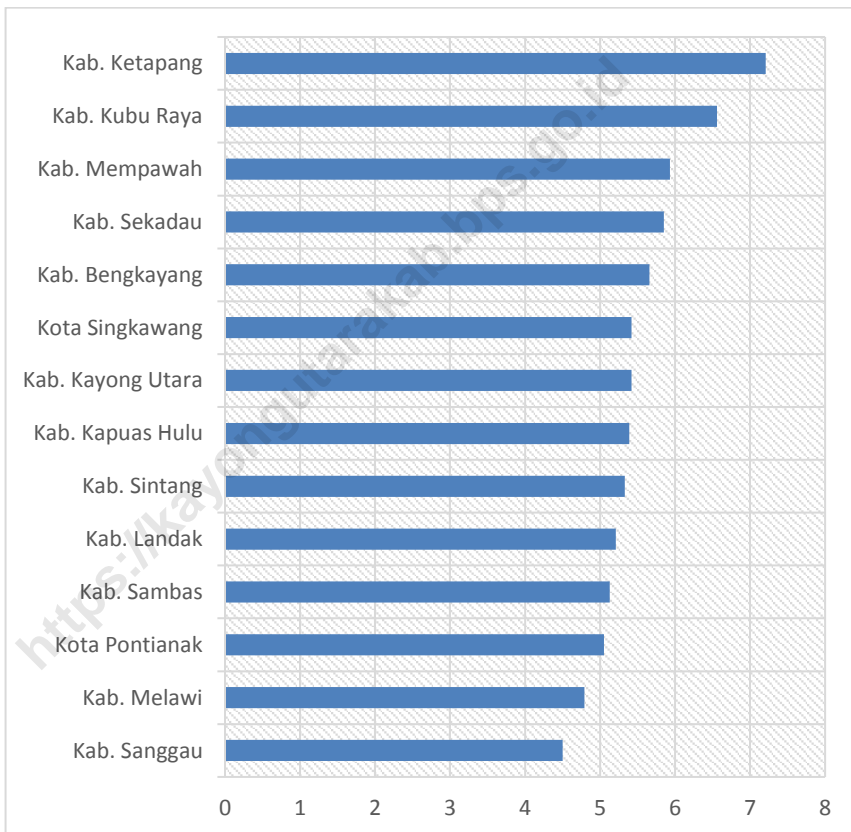
Result of GRDP enumeration show that from 14 regencies/municipalities in Kalimantan Barat Province, Pontianak Municipality have the greatest GRDP. GDRP of Pontianak Municipality at current price in the year 2017 was 33,47 trillion rupiahs. Kubu Raya Regency is the second greatest GRDP of 23,70 trillion rupiahs. While Kayong Utara Regency was still at the bottom of all in Kalimantan Barat Province with the value of GRDP at current prices was 3.50 trillion rupiah (table 12.7).

Grafik 12.1 Jumlah Penduduk Provinsi Kalimantan Barat Menurut Kabupaten/Kota (jiwa), 2017
Graph 12.1 Population of Kalimantan Barat Province by Regency/Municipality (people), 2017



Sumber/Source : BPS Provinsi Kalimantan Barat

Grafik 12.2 | **Pertumbuhan Ekonomi Provinsi Kalimantan Barat Menurut Kabupaten/Kota (persen), 2017****
*Graph Economic Growth of Kalimantan Barat Province by Regency/Municipality (percent), 2017***



Sumber/Source : BPS Provinsi Kalimantan Barat

Keterangan/Explanation : **) Angka sangat sementara / very preliminary figures

Tabel 12.1 Luas Wilayah Kabupaten/Kota di Provinsi Kalimantan Barat, 2017
Table Area of Regency/City in Kalimantan Barat, 2017

Kabupaten/Kota <i>Regency/City</i>	Luas Wilayah <i>Area</i> (Km ²)	Persentase <i>Percentage</i>
(1)	(2)	(3)
1. Kabupaten Sambas	6 394,70	4,36
2. Kabupaten Bengkayang	5 397,30	3,68
3. Kabupaten Landak	9 909,10	6,75
4. Kabupaten Mempawah	1 276,90	0,87
5. Kabupaten Sanggau	12 857,70	8,76
6. Kabupaten Ketapang	31 240,74	21,28
7. Kabupaten Sintang	21 635,00	14,74
8. Kabupaten Kapuas Hulu	29 842,00	20,33
9. Kabupaten Sekadau	5 444,30	3,71
10. Kabupaten Melawi	10 644,00	7,25
11. Kabupaten Kayong Utara	4 568,26	3,11
12. Kabupaten Kubu Raya	6 985,20	4,75
13. Kota Pontianak	107,80	0,07
14. Kota Singkawang	504,00	0,34
Kalimantan Barat	146 807,00	100,00

Sumber/*Source*: Kalimantan Barat Dalam Angka 2016

Tabel 12.2 | **Jumlah Penduduk (jiwa) dan Seks Rasio di Provinsi Kalimantan Barat Menurut Kabupaten/Kota, 2017**
Table 12.2 | *Population (people) and Sex Ratio in Kalimantan Barat Province by Regency/City, 2017*

Kabupaten/Kota <i>Regency/City</i>	Laki-laki <i>Male</i>	Perempuan <i>Female</i>	Jumlah <i>Total</i>	Seks Rasio <i>Sex Ratio</i>
(1)	(2)	(3)	(4)	(5)
1. Kabupaten Sambas	260 502	269 182	529 684	97
2. Kabupaten Bengkayang	128 183	118 901	247 084	108
3. Kabupaten Landak	191 496	176 294	367 790	109
4. Kabupaten Mempawah	130 705	127 511	258 216	103
5. Kabupaten Sanggau	236 384	221 317	457 701	107
6. Kabupaten Ketapang	256 305	238 782	495 087	107
7. Kabupaten Sintang	209 786	198 115	407 901	106
8. Kabupaten Kapuas Hulu	129 510	125 202	254 712	103
9. Kabupaten Sekadau	101 808	95 875	197 683	106
10. Kabupaten Melawi	103 214	99 092	202 306	104
11. Kabupaten Kayong Utara	55 510	53 591	109 101	104
12. Kabupaten Kubu Raya	285 204	277 713	562 917	103
13. Kota Pontianak	312 178	314 843	627 021	99
14. Kota Singkawang	109 902	105 394	215 296	104
Kalimantan Barat	2 510 687	2 421 812	4 932 499	104

Sumber/Source: BPS Provinsi Kalimantan Barat
 Keterangan/Explanation: Proyeksi/Projection

Tabel 12.3 Jumlah dan Kepadatan Penduduk di Provinsi Kalimantan Barat Menurut Kabupaten/Kota, 2017
Population and Density in Kalimantan Barat Province by Regency/ City, 2017

Kabupaten/Kota <i>Regency/City</i>	Jumlah Penduduk (Orang) <i>Population (People)</i>	Luas Wilayah (Km ²)	Kepadatan Density (Jiwa/Km ²) <i>(People/Km²)</i>
(1)	(2)	(3)	(4)
Kabupaten Sambas	529 684	6 394,70	82,83
Kabupaten Bengkayang	247 084	5 397,30	45,78
Kabupaten Landak	367 790	9 909,10	37,12
Kabupaten Mempawah	258 216	1 276,90	202,22
Kabupaten Sanggau	457 701	12 857,70	35,60
Kabupaten Ketapang	495 087	31 240,74	15,85
Kabupaten Sintang	407 901	21 635,00	18,85
Kabupaten Kapuas Hulu	254 712	29 842,00	8,54
Kabupaten Sekadau	197 683	5 444,30	36,31
Kabupaten Melawi	202 306	10 644,00	19,01
Kabupaten Kayong Utara	109 101	4 568,26	23,88
Kabupaten Kubu Raya	562 917	6 985,20	80,59
Kota Pontianak	627 021	107,80	5816,52
Kota Singkawang	215 296	504,00	427,17
Kalimantan Barat	4 932 499	146 807,00	33,60

Sumber/Source : BPS Provinsi Kalimantan Barat

Tabel 12.4 | Indeks Pembangunan Manusia (IPM) di Provinsi Kalimantan Barat Menurut Kabupaten/Kota, 2017
Table 12.4 | *Human Development Index in Kalimantan Barat Province by Regency/City, 2017*

Kabupaten/Kota <i>Regency/City</i>	Angka Harapan Hidup (Tahun) <i>LE</i>	Angka Harapan Lama Sekolah (Tahun) <i>EYS</i>	Angka Rata-rata Lama Sekolah (Tahun) <i>MYS</i>	Pengeluaran Per Kapita yang disesuaikan (Rp) <i>PPP</i>	IPM <i>HDI</i>
(1)	(2)	(3)	(4)	(5)	(6)
Kab. Sambas	68,17	12,38	6,67	9 403	65,92
Kab. Bengkayang	73,04	12,00	6,09	8 640	65,99
Kab. Landak	72,12	12,36	7,08	6 931	64,93
Kab. Mempawah	70,32	12,3	6,47	7 358	64,00
Kab. Sanggau	70,75	11,53	6,93	7 828	64,61
Kab. Ketapang	70,52	11,76	7,03	8 475	65,71
Kab. Sintang	71,11	11,54	6,72	8 343	65,16
Kab. Kapuas Hulu	71,95	11,85	7,02	6 883	64,18
Kab. Sekadau	70,98	11,53	6,57	7 001	63,04
Kab. Melawi	72,39	11,12	6,53	7 922	64,43
Kab. Kayong Utara	67,46	11,78	5,85	7 434	61,52
Kab. Kubu Raya	69,8	13,21	6,58	8 430	66,31
Kota Pontianak	72,17	14,72	9,79	13 904	77,93
Kota Singkawang	71,13	12,86	7,30	11 122	70,25
Kalimantan Barat	69,92	12,5	7,05	8 472	66,26

Sumber/Source : BPS Provinsi Kalimantan Barat

Tabel 12.5 Jumlah Penduduk Miskin di Provinsi Kalimantan Barat Menurut Kabupaten/Kota, 2017
Table 12.5 Number of Poor People in Kalimantan Barat Province by Regency/City, 2017

Kabupaten/Kota <i>Regency/City</i>	Jumlah Penduduk Miskin (Ribuan)	Persentase Penduduk Miskin	Garis Kemiskinan (Rp/Kap/Bulan)
(1)	(2)	(3)	(4)
Kab. Sambas	45,41	8,59	369 202
Kab. Bengkayang	18,48	7,51	311 815
Kab. Landak	44,82	12,23	320 600
Kab. Mempawah	15,30	5,94	318 682
Kab. Sanggau	20,62	4,52	283 608
Kab. Ketapang	54,28	11,02	391 868
Kab. Sintang	41,46	10,2	477 604
Kab. Kapuas Hulu	23,96	9,45	384 275
Kab. Sekadau	12,74	6,46	288 162
Kab. Melawi	25,28	12,54	461 462
Kab. Kayong Utara	10,75	9,89	260 114
Kab. Kubu Raya	29,52	5,26	359 461
Kota Pontianak	33,18	5,31	439 648
Kota Singkawang	11,61	5,42	410 717
Kalimantan Barat	387,43	7,88	377 219

Sumber/Source : BPS Provinsi Kalimantan Barat

Tabel 12.6 | **Pertumbuhan Ekonomi (%) di Provinsi Kalimantan Barat Menurut Kabupaten/Kota, 2014-2017**
Table 12.6 | *Economic Growth (%) in Kalimantan Barat Province by Regency/City, 2014-2017*

Kabupaten/Kota <i>Regency/City</i>	2014	2015	2016*	2017**
(1)	(2)	(3)	(4)	(5)
Kabupaten Sambas	5.40	4.76	5.24	5.13
Kabupaten Bengkayang	4.02	3.96	5.15	5.66
Kabupaten Landak	4.93	5.11	5.28	5.21
Kabupaten Mempawah	5.67	5.62	5.99	5.93
Kabupaten Sanggau	3.26	3.68	5.34	4.50
Kabupaten Ketapang	2.76	5.53	7.97	7.21
Kabupaten Sintang	5.37	4.57	5.28	5.33
Kabupaten Kapuas Hulu	3.98	4.66	5.28	5.39
Kabupaten Sekadau	6.09	5.75	5.93	5.85
Kabupaten Melawi	4.73	4.70	4.75	4.79
Kabupaten Kayong Utara	5.66	5.03	5.98	5.42
Kabupaten Kubu Raya	6.28	6.35	6.37	6.56
Kota Pontianak	5.54	4.99	5.08	5.05
Kota Singkawang	6.62	6.17	5.17	5.42

Sumber/Source : BPS Provinsi Kalimantan Barat

Keterangan/Explanation : *) Angka Sementara / Preliminary figures

**) Angka Sangat Sementara / Very preliminary figures

Tabel
Table 12.7

Produk Domestik Regional Bruto Atas Dasar Harga Berlaku di Provinsi Kalimantan Barat Menurut Kabupaten/Kota (Juta Rupiah), 2015-2017

Gross Regional Domestic Product at Current Market Prices in Kalimantan Barat Province by Regency/City (Million Rupiahs), 2015-2017

Kabupaten/Kota <i>Regency/City</i>	2014	2015	2016*	2017**
(1)	(2)	(3)	(4)	(5)
Kab. Sambas	13 215 748.05	14 634 425.27	16 025 316.37	17 521 961.12
Kab. Bengkayang	5 564 061.32	6 123 474.99	6 724 042.41	7 391 063.49
Kab. Landak	6 715 822.69	7 446 559.17	8 193 653.63	8 995 119.76
Kab. Mempawah	5 039 964.56	5 667 621.16	6 320 309.80	6 984 552.92
Kab. Sanggau	12 910 782.65	14 013 180.70	15 472 648.26	16 951 211.86
Kab. Ketapang	15 966 719.89	17 549 294.43	20 021 146.13	22 495 910.92
Kab. Sintang	9 294 686.57	10 216 109.82	11 201 046.76	12 295 898.81
Kab. Kapuas Hulu	6 379 788.27	7 059 376.64	7 842 491.20	8 678 123.81
Kab. Sekadau	3 911 830.73	4 338 988.72	4 807 981.69	5 317 183.34
Kab. Melawi	3 330 609.19	3 670 197.36	4 007 340.04	4 361 702.80
Kab. Kayong Utara	2 516 356.10	2 806 810.32	3 152 560.95	3 498 119.29
Kab. Kubu Raya	16 664 997.03	18 894 280.29	21 141 942.12	23 700 833.91
Kota Pontianak	25 069 682.22	27 920 136.59	30 472 529.32	33 469 943.51
Kota Singkawang	6 675 476.41	7 495 459.82	8 223 795.81	9 018 551.43

Sumber/Source : BPS Provinsi Kalimantan Barat

Keterangan/Explanation : *) Angka Sementara / Preliminary figures

**) Angka Sangat Sementara / Very Preliminary figures

Tabel
Table 12.8

**Produk Domestik Regional Bruto Atas Dasar Harga Konstan
2010 di Provinsi Kalimantan Barat Menurut
Kabupaten/Kota (Juta Rupiah), 2015-2017**
*Gross Regional Domestic Product at Constant Market Price
2000 in Kalimantan Barat Province by Regency/City (Million),
2015-2017*

Kabupaten/Kota <i>Regency/City</i>	2014	2015	2016*	2017**
(1)	(2)	(3)	(4)	(5)
Kab. Sambas	10 715 965.90	11 226 271.63	11 813 974.13	12 419 528.95
Kab. Bengkayang	4 472 287.37	4 649 502.81	4 889 159.76	5 166 104.16
Kab. Landak	5 483 210.41	5 763 419.04	6 067 561.36	6 383 495.48
Kab. Mempawah	3 953 648.42	4 175 723.34	4 425 719.60	4 687 953.91
Kab. Sanggau	10 654 827.98	11 047 183.54	11 636 892.84	12 160 191.40
Kab. Ketapang	12 820 507.43	13 529 100.04	14 607 934.98	15 661 142.01
Kab. Sintang	7 487 748.77	7 830 065.18	8 243 357.69	8 682 389.55
Kab. Kapuas Hulu	5 065 317.72	5 301 109.30	5 580 747.19	5 881 743.05
Kab. Sekadau	3 246 281.91	3 432 929.76	3 636 659.73	3 849 356.07
Kab. Melawi	2 683 209.56	2 809 295.05	2 942 746.29	3 083 672.52
Kab. Kayong Utara	1 963 336.70	2 062 067.14	2 185 465.40	2 303 824.08
Kab. Kubu Raya	13 628 071.39	14 493 652.26	15 416 533.31	16 427 195.68
Kota Pontianak	19 761 335.94	20 747 494.76	21 801 443.39	22 903 162.60
Kota Singkawang	5 311 801.95	5 639 572.90	5 931 301.93	6 252 680.37

Sumber/Source : BPS Provinsi Kalimantan Barat

Keterangan/Explanation : *) Angka Sementara / Preliminary figures

**) Angka Sangat Sementara / Very Preliminary figures

Tabel 12.9
Table

Produk Domestik Regional Bruto Perkapita Atas Dasar Harga Berlaku di Provinsi Kalimantan Barat Menurut Kabupaten/Kota, 2015-2017
Gross Regional Domestic Product Per Capita at Current Market Prices in Kalimantan Barat Province by Regency/City, 2015-2017

Kabupaten/Kota <i>Regency/City</i>	2014	2015	2016*	2017**
(1)	(2)	(3)	(4)	(5)
Kab. Sambas	25 420 424	27 981 481	30 453 781	33 080 027
Kab. Bengkayang	23 893 115	25 663 111	27 719 988	29 913 161
Kab. Landak	19 030 546	20 823 245	22 588 601	24 457 217
Kab. Mempawah	20 198 559	22 510 659	24 772 705	27 049 265
Kab. Sanggau	29 409 930	31 529 514	34 299 286	37 035 558
Kab. Ketapang	34 394 208	36 869 427	41 270 673	45 438 299
Kab. Sintang	23 783 986	25 775 016	27 893 287	30 144 321
Kab. Kapuas Hulu	26 537 117	28 696 886	31 319 454	34 070 338
Kab. Sekadau	20 395 683	22 436 043	24 579 301	26 897 525
Kab. Melawi	17 319 770	18 727 250	20 119 903	21 559 928
Kab. Kayong Utara	24 363 937	26 613 008	29 389 575	32 063 128
Kab. Kubu Raya	30 928 978	34 653 132	38 109 926	42 103 603
Kota Pontianak	41 915 746	45 950 147	49 363 746	53 379 302
Kota Singkawang	33 014 879	36 062 494	38 913 334	41 889 080

Sumber/Source : BPS Provinsi Kalimantan Barat

Keterangan/Explanation : *) Angka Sementara / Preliminary figures

**) Angka Sangat Sementara / Very Preliminary figures

Tabel
Table

12.10

Produk Domestik Regional Bruto Perkapita Atas Dasar Harga Konstan 2010 di Provinsi Kalimantan Barat Menurut Kabupaten/Kota, 2015-2017
Gross Regional Domestic Product Percapita at Constant Market Prices 2010 in Kalimantan Barat Province by Regency/City, 2015-2017

Kabupaten/Kota <i>Regency/City</i>	2014	2015	2016*	2017**
(1)	(2)	(3)	(4)	(5)
Kab. Sambas	20 612 106	21 460 122	22 446 424	23 447 053
Kab. Bengkayang	19 204 834	19 485 784	20 137 568	20 908 291
Kab. Landak	15 537 708	16 116 583	16 727 303	17 356 360
Kab. Mempawah	15 844 953	16 585 139	17 346 784	18 155 164
Kab. Sanggau	24 271 010	24 848 230	25 794 151	26 567 981
Kab. Ketapang	27 616 893	28 423 375	30 112 127	31 633 111
Kab. Sintang	19 160 249	19 753 590	20 495 961	21 285 531
Kab. Kapuas Hulu	21 069 497	21 549 400	22 287 329	23 091 739
Kab. Sekadau	16 925 614	17 751 238	18 591 284	19 472 368
Kab. Melawi	13 953 175	14 333 211	14 778 832	15 242 615
Kab. Kayong Utara	19 009 476	19 550 112	20 373 876	21 116 434
Kab. Kubu Raya	25 292 673	26 576 023	27 789 779	29 182 270
Kota Pontianak	33 040 353	34 145 622	35 316 011	36 526 947
Kota Singkawang	26 270 559	27 165 683	28 042 365	29 042 251

Sumber/Source : BPS Provinsi Kalimantan Barat

Keterangan/Explanation : *) Angka Sementara / Preliminary figures

**) Angka Sangat Sementara / Very Preliminary figures

DATA

MENCERDASKAN BANGSA

— *Enlighten The Nation* —

<https://kayongutarakab.bps.go.id>



**BADAN PUSAT STATISTIK
KABUPATEN KAYONG UTARA**
BPS-Statistics of Kayong Utara Regency

Jl. Batu Daya I No. 8 Sukadana 78852

Telp. 0534 - 3031316

Email: bps6111@bps.go.id

Webtise: <http://kayongutarakab.bps.go.id/>