

KATALOG/CATALOG : 1102001.6108

KABUPATEN **KAPUAS HULU** DALAM ANGKA

KAPUAS HULU REGENCY IN FIGURES

2018



**BADAN PUSAT STATISTIK
KABUPATEN KAPUAS HULU**
BPS-Statistics of Kapuas Hulu Regency

KABUPATEN KAPUAS HULU
DALAM ANGKA
KAPUAS HULU REGENCY IN FIGURES

2018



Kabupaten Kapuas Hulu Dalam Angka
Kapuas Hulu Regency in Figures
2018

ISSN: 0215-2363

No. Publikasi/ Publication Number: 61080.1807

Katalog / Catalog: 1102001.6108

Ukuran Buku / Book Size: 14,8 cm x 21 cm

Jumlah Halaman / Number of Pages: xlv + 322

Naskah / Manuscript:

Badan Pusat Statistik Kabupaten Kapuas Hulu / *BPS- Statistics of Kapuas Hulu Regency*

Penyunting/ Editor:

Badan Pusat Statistik Kabupaten Kapuas Hulu / *BPS- Statistics of Kapuas Hulu Regency*

Gambar Kover oleh / Cover Design by:

Badan Pusat Statistik Kabupaten Kapuas Hulu/ *BPS- Statistics of Kapuas Hulu Regency*

Ilustrasi Kover / Cover Illustration:

Kegiatan di Sungai Kapuas-Putussibau/*Activities in the Kapuas River-Putussibau*

Diterbitkan oleh / Published by:

© Badan Pusat Statistik Kabupaten Kapuas Hulu / *BPS- Statistics of Kapuas Hulu Regency*

Pencetak/ Printed by:

CV Riz'Q

Dilarang mengumumkan, mendistribusikan, mengomunikasikan, dan/atau menggandakan sebagian atau seluruh isi buku ini untuk tujuan komersial tanpa izin tertulis dari Badan Pusat Statistik

Prohibited to announce, distribute, communicate, and/or copy part or all of this book for commercial purpose without permission from BPS-Statistics Indonesia

Kabupaten Kapuas Hulu Dalam Angka
Kapuas Hulu Regency in Figures
2018

-TIM PENYUSUN/DRAFTING TEAM-

Penanggungjawab Umum/General in Charge :

Guntur Prahara, SST, M. Si

Penyunting/Editor :

Andini Mardiana, SST, M.T

Penulis/Writer :

Abdul Gofur R, S. Si

Ayuna Bharatih, SST

Ananta Amca P, SST

Gambar Kulit/Cover Design :

Adam S. Hilal, SST

<https://kapuashulukab.bps.go.id>

PETA WILAYAH KABUPATEN KAPUAS HULU



<https://kapuashulukab.bps.go.id>

KEPALA BPS KABUPATEN KAPUAS HULU
CHIEF STATISTICIAN OF KAPUAS HULU REGENCY



Guntur Prahara, SST, M.Si

<https://kapuashulukab.bps.go.id>



KATA PENGANTAR

Publikasi “**Kabupaten Kapuas Hulu Dalam Angka 2018**” merupakan publikasi tahunan yang diterbitkan oleh Badan Pusat Statistik Kabupaten Kapuas Hulu. Dalam publikasi ini disajikan berbagai hasil pembangunan secara kualitatif, yaitu data/informasi statistik mengenai pelaksanaan pembangunan di daerah Kabupaten Kapuas Hulu pada tahun 2017.

Data yang disajikan adalah kumpulan data sekunder yang bersumber dari berbagai instansi/dinas/lembaga baik pemerintah maupun swasta serta data primer yang merupakan hasil olahan yang dilakukan oleh BPS Kabupaten Kapuas Hulu. Kepada semua pihak yang telah membantu dalam penyusunan dan penerbitan publikasi ini kami mengucapkan banyak terima kasih.

Kami berharap agar publikasi ini dapat berguna bagi semua pihak yang membutuhkan. Kritik dan saran yang membangun sangat kami nantikan agar publikasi ini menjadi lebih baik di masa mendatang.

Putussibau, Agustus 2018

Kepala BPS

Kabupaten Kapuas Hulu

Guntur Prahara, SST, M.Si



PREFACE

Book of “**Kapuas Hulu Regency in Figures 2018**” was published by Badan Pusat Statistik in Kapuas Hulu Regency. This publication contains some quantitative data deal with development implementation in Kapuas Hulu Regency in 2017.

This book is summaries of secondary data that are collected from various government and private institutions and also primary data that are processed by Badan Pusat Statistik in Kapuas Hulu Regency. We would like to express our gratitude to those who give not only their contribution but also their attention and assistance so we could finished and publish this book.

Hopefully, this book would be useful for all party who need these information. We would accept some suggestions and critics from anyone who use this book hence we could improve the next issue much better.

Putussibau, August 2018

Chief Statistician of
Kapuas Hulu Regency

Guntur Prahara, SST, M.Si

DAFTAR ISI / CONTENTS

	halaman <i>page</i>
Peta Wilayah Kapuas Hulu	v
<i>Map of Kapuas Hulu regency</i>	v
Kepala BPS Kabupaten Kapuas Hulu	vii
<i>Chief Statistician of Kapuas Hulu Regency</i>	vii
Kata Pengantar	ix
<i>Preface</i>	x
Daftar Isi / <i>Contents</i>	xi
Daftar Tabel / <i>List of Tables</i>	xv
Daftar Gambar / <i>List of Figures</i>	xli
Penjelasan Umum / <i>Explanatory Notes</i>	
1 Geografi dan Iklim	
<i>Geography and Climate</i>	1
1.1 Geografi / <i>Geography</i>	8
1.2 Iklim / <i>Climate</i>	12
2 Pemerintahan	
<i>Government</i>	19
2.1 Wilayah Administratif / <i>Administrative Area</i>	27
2.2 Dewan Perwakilan Rakyat Daerah	
<i>The Regional House of Representative</i>	28
2.3 Pegawai Negeri Sipil / <i>Civil Servants</i>	35
3 Kependudukan dan Ketenagakerjaan	
<i>Population and Employment</i>	47
3.1 Kependudukan / <i>Population</i>	56

3.2 Ketenagakerjaan / <i>Employment</i>	60
4 Sosial	
<i>Social</i>	65
4.1 Pendidikan / <i>Education</i>	83
4.2 Kesehatan / <i>Health</i>	93
4.3 Agama / <i>Religion</i>	106
4.4 Kriminalitas / <i>Crime</i>	112
4.5 Kemiskinan / <i>Poverty</i>	124
4.5 Sosial Lainnya / <i>Others</i>	126
5 Pertanian	
<i>Agriculture</i>	133
5.1 Tanaman Pangan / <i>Food Crops</i>	141
5.2 Peternakan / <i>Farming</i>	148
5.3 Perikanan / <i>Fishing</i>	154
5.4 Kehutanan / <i>Forestry</i>	160
5.5 Hortikultura / <i>Horticulture</i>	162
5.6 Perkebunan / <i>Plantation</i>	166
6 Industri, Pertambangan, Energi, dan Konstruksi	
<i>Industry, Mining, Energy, and Construction</i>	177
6.1 Industri / <i>Industry</i>	183
6.2 Energi / <i>Energy</i>	185
7 Perdagangan	
<i>Trade</i>	191
8 Hotel dan Pariwisata	
<i>Hotel and Tourism</i>	211
9 Transportasi dan Komunikasi	
<i>Transportation and Communication</i>	221
9.1 Transportasi / <i>Transportation</i>	230
9.2 Komunikasi / <i>Communication</i>	240
10 Keuangan Daerah dan Harga	

<i>Local Finance and Price</i>	245
10.1 <i>Keuangan Daerah / Local Finance</i>	251
10.2 <i>Harga / Price</i>	261
11 <i>Pengeluaran Penduduk dan Konsumsi Makanan</i>	
<i>Population Expenditure and Food Consumption</i>	265
12 <i>Pendapatan Regional</i>	
<i>Regional Income</i>	273
13 <i>Perbandingan Regional</i>	
<i>Regional Comparison</i>	299

DAFTAR TABEL / LIST OF TABLES

halaman
page

1.	GEOGRAFI DAN IKLIM/<i>GEOGRAPHY AND CLIMATE</i>	
1.1	GEOGRAFI/<i>GEOGRAPHY</i>	
1.1.1	Luas Wilayah Menurut Kecamatan di Kabupaten Kapuas Hulu/ <i>Total Area by Subdistrict in Kapuas Hulu Regency</i>	8
1.1.2	Nama Gunung dan Tingginya Menurut Lokasi di Kabupaten Kapuas Hulu/ <i>Name and Altitude of Mountain by Location in Kapuas Hulu Regency</i>	9
1.1.3	Jarak Jalan Darat antara Putussibau ke Beberapa Ibukota Kecamatan/ <i>The road distance between Putussibau to several capital cities of the district</i>	10
1.1.3	Jarak Jalan Sungai antara Putussibau ke Beberapa Ibukota Kecamatan/ <i>River Distance between Putussibau to Capital Subdistrict</i>	11
1.2	IKLIM/<i>CLIMATE</i>	
1.2.1	Jumlah Curah Hujan dan Hari Hujan pada Stasiun Meteorologi Pangsuma Putussibau, 2015/ <i>Total Rainfall and Rainy Day on Pangsuma Meteorological Station Putussibau, 2017</i>	12
1.2.2	Temperatur Bulanan Pada Stasiun Meteorologi Pangsuma Putussibau, 2017/ <i>Monthly Temperature on Pangsuma Meteorological Station Putussibau, 2017</i>	13
1.2.3	Kelembaban Nisbi Udara di Stasiun Meteorologi Pangsuma Putussibau, 2017/ <i>Relative Air Humidity on Pangsuma Meteorological Station Putussibau, 2017</i>	14

1.2.4	Kecepatan Angin Bulanan pada Stasiun Meteorologi Pangsuma Putussibau, 2017/ <i>Monthly Wind Speed on Pangsuma Meteorological Station Putussibau, 2017</i>	15
1.2.5	Rata-rata Tekanan Udara dan Penyinaran Matahari Menurut Bulan pada Stasiun Meteorologi Pangsuma Kapuas Hulu, 2017/ <i>Average Air Pressure and Solar Lighting on Pangsuma Meteorological Station Kapuas Hulu, 2017</i>	16
1.2.6	Jumlah Titik Panas Menurut Kecamatan di Kabupaten Kapuas Hulu, 2014-2017/ <i>Number of Hotspots by District in Kapuas Hulu District, 2014-2017 Number of Hotspots by District in Kapuas Hulu District, 2014-2017</i>	17
2.	PEMERINTAHAN/GOVERNMENT	
2.1	WILAYAH ADMINISTRASI/ADMINISTRATIVE AREA	
2.1.1	Nama Ibukota Kecamatan dan Banyaknya Desa/Kelurahan dan Dusun di Kabupaten Kapuas Hulu, 2017/ <i>Name and number of the Capital Subdistrict/Subdistrict Village and Hamlet According to the Subdistrict in Kapuas Hulu Regency, 2017</i>	17
2.2	DEWAN PERWAKILAN RAKYAT DAERAH/THE REGIONAL HOUSE OF REPRESENTATIVE	
2.2.1	Nama-nama Bupati Kabupaten Kapuas Hulu/ <i>Names of Regent at Kapuas Hulu Regency</i>	28
2.2.2	Nama-nama Ketua DPRD Kabupaten Kapuas Hulu/ <i>Names of Chairman Assembly at Kapuas Hulu Regency</i>	29
2.2.3	Jumlah Anggota DPRD Kabupaten Kapuas Hulu Periode 2014-2019 Menurut Fraksi dan Jenis Kelamin/ <i>Number of Members Assembly at Kapuas Hulu Regency, 2014-2019 Period by Fraction and Sex</i>	30

2.2.4	Jumlah Anggota DPRD Kabupaten Kapuas Hulu Periode 2014-2019 Menurut Fraksi dan Pendidikan/ <i>Number of Members of Parliament at Kapuas Hulu Regency, 2014-2019 Period by Fraction and Education</i>	31
2.2.5	Jumlah Anggota DPRD Kabupaten Kapuas Hulu Periode 2014-2019 Menurut Komisi dan Jenis Kelamin/ <i>Number of Members of Parliament at Kapuas Hulu Regency Period 2014-2019 According to the Commission and Sex</i>	32
2.2.6	Jumlah Produk Hukum DPRD Kabupaten Kapuas Hulu Periode 2014-2017 Berdasarkan Tahun Terbit/ <i>Number of Law Product at Kapuas Hulu Regency Period 2014-2017 by Year of Publication</i>	32
2.2.7	Jumlah Perolehan Suara dan Perolehan Kursi Partai Politik Pada Pemilu 2014/ <i>Sound Acquisition Amount and Chair of Political Parties In Election 2014</i>	33
2.2.8	Banyaknya Tempat Pemungutan Suara dan Pemilih Menurut Kecamatan Pada Pemilu Presiden dan Wakil Presiden dan Pemilu DPR, DPD, dan DPRD, 2014/ <i>Number of Voting Sites and Electors According to the Subdistrict On Election of President and Vice President and General Election of DPR, DPD and DPRD, 2014</i>	34
2.3	PEGAWAI NEGERI SIPIL/CIVIL SERVANTS	
2.3.1	Jumlah Pegawai Negeri Sipil Daerah Menurut Jenis Kelamin dan Golongan di Kabupaten Kapuas Hulu, 2015/ <i>Number of Regional Civil Servant by Sex and Class in Kapuas Hulu Regency, 2015</i>	35
2.3.2	Jumlah Pegawai Negeri Sipil Daerah Menurut Tingkat Pendidikan dan Jenis Kelamin di Kabupaten Kapuas Hulu, 2017/ <i>Number of Civil Servant by Education and Sex in Kapuas Hulu Regency, 2017</i>	35

2.3.3	Jumlah Pegawai Negeri Sipil Daerah Menurut Dinas/Instansi Pemerintah dan Jenis Kelamin di Kabupaten Kapuas Hulu, 2017/ <i>Number of Regional Civil Servants According to the Department/Government Agencies and Sex in Kapuas Hulu, 2017</i>	36
2.3.4	Jumlah Pegawai Negeri Sipil Daerah yang Memangku Jabatan Struktural Menurut Jenis Kelamin di Kabupaten Kapuas Hulu, 2015/ <i>Number of Regional Civil Servants Who Assumed Office Structural According to Gender in Kapuas Hulu Regency, 2015</i>	40
2.3.5	Jumlah Anggota Satuan Polisi Pamong Praja di Kabupaten Kapuas Hulu, 2017/ <i>Number of Civil Service Police Unit in Kapuas Hulu Regency, 2017</i>	42
2.3.6	Jumlah Anggota POLRI di Kabupaten Kapuas Hulu, 2017/ <i>Number of Police Members in Kapuas Hulu, 2017</i>	43
2.3.7	Jumlah Anggota TNI di Kabupaten Kapuas Hulu, 2017/ <i>Number of TNI Members in Kapuas Hulu Regency, 2017</i>	45

**3 KEPENDUDUKAN DAN KETENAGAKERJAAN /
POPULATION AND EMPLOYMENT**

3.1 KEPENDUDUKAN/POPULATION

3.1.1	Jumlah Penduduk dan Laju Pertumbuhan Penduduk Menurut Kecamatan di Kabupaten Kapuas Hulu, 2010, 2015, dan 2017/ <i>Population and Population Growth Rate by Subdistrict in Kapuas Hulu Regency, 2010, 2015, and 2017</i>	56
3.1.2	Jumlah Penduduk dan Rasio Jenis Kelamin Menurut Kecamatan di Kabupaten Kapuas Hulu, 2017/ <i>Population and Sex Ratio by Subdistrict in Kapuas Hulu Regency, 2017</i>	57
3.1.3	Kepadatan Penduduk Menurut Kecamatan di Kabupaten Kapuas Hulu, 2017/ <i>Density of Population by Subdistricts in Kapuas Hulu Regency, 2017</i>	58

3.1.4	Jumlah Penduduk Menurut Kelompok Umur dan Jenis Kelamin di Kabupaten Kapuas Hulu, 2017/ <i>Total Population by Age Group and Sex in Kapuas Hulu Regency, 2017</i>	59
-------	---	----

3.2 KETENAGAKERJAAN/EMPLOYMENT

3.2.1	Jumlah Penduduk Berumur 15 Tahun Keatas menurut Jenis Kegiatan Selama Seminggu yang Lalu di Kabupaten Kapuas Hulu, 2017/ <i>Number of Population Aged 15 Years and Over by Type of Activity During the Past Week in Kapuas Hulu Regency, 2017</i>	60
-------	---	----

3.2.2	Jumlah Penduduk Angkatan Kerja Menurut Pendidikan Tertinggi yang Ditamatkan, Jenis Kelamin dan Jenis Kegiatan Selama Seminggu yang Lalu di Kabupaten Kapuas Hulu, 2017/ <i>Number of Labor According to the Highest Education Completed, Sex and Types of Activities During the Past Week in Kapuas Hulu Regency, 2017</i>	61
-------	--	----

3.2.3	Jumlah Penduduk Angkatan Kerja Menurut Pendidikan Tertinggi yang Ditamatkan, Jenis Kelamin dan Jenis Kegiatan Selama Seminggu yang Lalu di Kabupaten Kapuas Hulu, 2017/ <i>Number of Labor According to the Highest Education Completed, Sex and Types of Activities During the Past Week in Kapuas Hulu Regency, 2017</i>	62
-------	--	----

3.2.4	Jumlah Penduduk Berumur 15 Tahun Ke Atas yang Bekerja Selama Seminggu yang lalu Menurut Status Pekerjaan Utama dan Jenis Kelamin di Kabupaten Kapuas Hulu, 2017/ <i>Number of Population Aged 15 Years and Over Who Work During the Past Week According to the Main Employment Status and Sex in Kapuas Hulu Regency, 2017</i>	63
-------	--	----

3.2.5	Jumlah Pencari Kerja Terdaftar Menurut Tingkat Pendidikan Tertinggi yang Ditamatkan dan Jenis Kelamin di Kabupaten Kapuas Hulu, 2017/ <i>Number of Registered Job Seekers by the Highest Level of Education Completed and Gender in Kapuas Hulu District, 2017</i>	64
.....		
4	SOSIAL/SOCIAL	
4.1	PENDIDIKAN/EDUCATION	
4.1.1	Persentase Penduduk Usia 7-24 Tahun Menurut Jenis Kelamin, Kelompok Umur Sekolah dan Partisipasi Sekolah di Kabupaten Kapuas Hulu, 2017/ <i>Percentage of Population Aged 7-24 Years by Gender, School Age Group and School Participation in Kapuas Hulu Regency, 2017</i>	83
4.1.2	Angka Partisipasi Murni (APM) dan Angka Partisipasi Kasar (APK) Menurut Jenjang Pendidikan di Kabupaten Kapuas Hulu, 2017/ <i>Pure Participation Rate (APM) and Gross Participation Rate (APK) According to Education Level in Kapuas Hulu Regency, 2017</i>	84
4.1.3	Angka Partisipasi Murni (APM) Penduduk Usia 7–18 Tahun Menurut Jenjang Pendidikan dan Jenis Kelamin di Kabupaten Kapuas Hulu, 2017/ <i>Pure Participation Rate (APM) Population Age 7-18 Years According to Level of Education and Sex in Kapuas Hulu Regency, 2017</i>	85
4.1.4	Jumlah Sekolah, Murid, Guru, dan Rasio Murid-Guru TK di Kabupaten Kapuas Hulu, 2017/2018/ <i>Number of Schools, Students, Teachers and Teacher-student Ratio kindergarten in Kapuas Hulu Regency, 2017/2018</i>	86
4.1.5	Jumlah Sekolah, Murid, Guru, dan Rasio Murid-Guru Sekolah Dasar (SD) di Kabupaten Kapuas Hulu, 2017/2018/ <i>Number of</i>	

	<i>Schools, Students, Teachers and Teacher-student Ratio Elementary School in Kapuas Hulu Regency, 2017/2018</i>	87
4.1.6	Jumlah Sekolah, Murid, Guru, dan Rasio Murid-Guru Madrasah Ibtidaiyah (MI) di Kabupaten Kapuas Hulu, 2017/2018/ <i>Number of Schools, Students, Teachers and Teacher-student Ratio Madrasah Ibtidaiyah in Kapuas Hulu Regency, 2017/2018.....</i>	88
4.1.7	Jumlah Sekolah, Murid, Guru, dan Rasio Murid-Guru Sekolah Menengah Pertama (SMP) di Kabupaten Kapuas Hulu, 2017/2018/ <i>Number of Schools, Students, Teachers and Teacher-student Ratio Senior High School in Kapuas Hulu Regency, 2017/2018.....</i>	89
4.1.8	Jumlah Sekolah, Murid, Guru, dan Rasio Murid-Guru Madrasah Tsanawiyah (MTs) di Kabupaten Kapuas Hulu, 2017/2018 / <i>Number of Schools, Students, Teachers and Teacher-student Ratio Madrasah Tsanawiyah in Kapuas Hulu Regency, 2017/2018.....</i>	90
4.1.9	Jumlah Sekolah, Murid, Guru, dan Rasio Murid-Guru Sekolah Menengah Atas (SMA) di Kabupaten Kapuas Hulu, 2016/2017 / <i>Number of Schools, Students, Teachers and Teacher-student Ratio Senior High School in Kapuas Hulu Regency, 2016/2017</i>	91
4.1.10	Jumlah Sekolah, Murid, Guru, dan Rasio Murid-Guru Madrasah Aliyah (MA) di Kabupaten Kapuas Hulu, 2017/2018 / <i>Number of Schools, Students, Teachers and Teacher-student Ratio Madrasah Aliyah in Kapuas Hulu Regency, 2017/2018 ...</i>	92
4.2	KESEHATAN/HEALTH	
4.2.1	Jumlah Rumah Sakit, Puskesmas, Pustu dan Polindes di Kabupaten Kapuas Hulu, 2017/ <i>Number of Hospitals, Health Centers, Sub Health Center and Polindes in Kapuas Hulu Regency, 2017</i>	93

4.2.2	Jumlah Tenaga Kesehatan di Puskesmas Menurut Kecamatan Kabupaten Kapuas Hulu, 2017 / <i>Number of Health Workers at Puskesmas by Subdistrict in Kapuas Hulu Regency, 2017</i>	94
4.2.3	Jumlah Tenaga Kesehatan Menurut Pendidikan dan Unit Kerja di Kabupaten Kapuas Hulu, 2017/ <i>Number of Health Personnel by Education and Work Unit in Kapuas Hulu Regency, 2017</i>	97
4.2.4	Jumlah Kasus 10 Penyakit Terbanyak di Kabupaten Kapuas Hulu, 2017/ <i>Number of Cases 10 Most Diseases in Kapuas Hulu Regency, 2017</i>	97
4.2.5	Jumlah Bayi Lahir, Bayi Berat Badan Lahir Rendah (BBLR), BBLR Dirujuk, dan Bergizi Buruk di Kabupaten Kapuas Hulu, 2013-2017/ <i>Number of Infants Born, Low Birth Weight (LBW), Low LBR Referenced, and Bad Nutrition in Kapuas Hulu Regency, 2013-2017</i>	98
4.2.6	Jumlah Ibu Hamil Melakukan Kunjungan K1, Melakukan Kunjungan K4, Kurang Energi Kronis (KEK), dan Mendapat Tablet Zat Besi (Fe) di Kabupaten Kapuas Hulu, 2013-2017/ <i>Number of Pregnant Women Visit K1, Visit K4, Chronic Energy Less (KEK), and Get Iron Tablet (Fe) in Kapuas Hulu Regency, 2013-2017</i>	98
4.2.7	Jumlah Remaja Usia 15-24 Tahun yang Mendapat Penyuluhan Tentang Kesehatan Reproduksi (Kespro), HIV/AIDS, dan Keluarga Berencana (KB) Menurut Kecamatan di Kabupaten Kapuas Hulu, 2017/ <i>Number of Adolescents Aged 15-24 Years Giving Information on Reproductive Health (Kespro), HIV / AIDS, and Family Planning (KB) by District in Kapuas Hulu Regency, 2017</i>	99
4.2.8	Jumlah Kasus HIV/AIDS, IMS, DBD, Diare, TB, dan Malaria Menurut Kecamatan di Kabupaten Kapuas Hulu, 2017/ <i>Number of HIV / AIDS, STI, DHF, Diarrhea, TB and Malaria Cases According to Subdistrict in Kapuas Hulu Regency, 2017</i> .	100

4.2.9	Jumlah Klinik, Petugas Lapangan, dan Pembantu Pembina (PPKBD dan Sub PPKBD) Keluarga Berencana di Kabupaten Kapuas Hulu, 2017/ <i>Number of Clinics, Field Officer, and Vice Pembina (PPKBD and Sub PPKBD) Family Planning in Kapuas Hulu Regency, 2017</i>	101
4.2.10	Jumlah Akseptor Baru Menurut Jenis Alat Kontrasepsi di Kabupaten Kapuas Hulu, 2017/ <i>Number of New Acceptors According Contraceptives in Kapuas Hulu Regency, 2017</i>	102
4.2.11	Jumlah Peserta KB Aktif Menurut Metode Kontrasepsi di Kabupaten Kapuas Hulu, 2017/ <i>Number of Participants KB Active According to Contraception Method in Kapuas Hulu Regency, 2017</i>	104
4.3	AGAMA/RELIGION	
4.3.1	Jumlah Penduduk Menurut Kecamatan dan Agama yang Dianut di Kabupaten Kapuas Hulu, 2017/ <i>Population According to Sub-district and Religion Belated in Kapuas Hulu Regency, 2017</i>	106
4.3.2	Jumlah Rumah Ibadah Menurut Agama di Kabupaten Kapuas Hulu, 2017/ <i>Number of Houses of Worship According to Religion in Kapuas Hulu Regency, 2017</i>	107
4.3.3	Jumlah Ulama, Mubaligh, Khattib, Paid an Da’l di Kabupaten Kapuas Hulu, 2017/ <i>Total Ulama, Missionary, Khattib, Pai and Da’i in Kapuas Hulu Regency, 2017</i>	108
4.3.4	Jumlah Pendeta dan Pemuka Umat di Kabupaten Kapuas Hulu, 2016/ <i>Number of Pastor and People Leaders in Kapuas Hulu Regency, 2016</i>	109
4.3.5	Jumlah Jama’ah Haji di Kabupaten Kapuas Hulu, 2016/ <i>Number of Haji Jama in Kapuas Hulu Regency, 2016</i>	110

4.3.6	Jumlah Nikah, Talak, Cerai, dan Rujuk (NTCR) di Kabupaten Kapuas Hulu, 2017/ <i>Number of Marriage, Divorce, Divorced, and Refer (NTCR) in Kapuas Hulu Regency, 2017</i>	111
-------	--	-----

4.4 KRIMINALITAS/CRIME

4.4.1	Banyaknya Perkara dan Terdakwa Dalam Perkara Pidana (Termasuk Pelanggaran Lalu Lintas) yang Diterima Kejaksaan Negeri Kabupaten Kapuas Hulu, 2017/ <i>Number of Cases and Accused in Criminal Case (Includes Traffic Violations) Received in Kapuas Hulu Regency Attorney, 2017</i>	112
4.4.2	Banyaknya Perkara dan Terdakwa Dalam Perkara Pidana (Termasuk Pelanggaran Lalu Lintas) yang Diselesaikan Kejaksaan Negeri Kabupaten Kapuas Hulu, 2017/ <i>Number of Cases and Accused in Criminal Case (Includes Traffic Violations) Completed in Kapuas Hulu Regency Attorney, 2017</i>	114
4.4.3	Banyaknya Perkara dan Terdakwa Dalam Perkara Pidana (Termasuk Pelanggaran Lalu Lintas) Sisa di Kejaksaan Negeri Kabupaten Kapuas Hulu, 2017/ <i>Number of Cases and Accused in Criminal Case (Includes Traffic Violations) Remaining in Kapuas Hulu Regency Attorney, 2017</i>	118
4.4.4	Banyaknya Pelanggaran Lalu Lintas Menurut Profesi di Wilayah Kabupaten Kapuas Hulu, 2017/ <i>Number of Traffic Violations by Profession in Kapuas Hulu Regency, 2017</i>	120
4.4.5	Banyaknya Kejadian dan Kecelakaan Lalu Lintas Serta Kerugian di Wilayah Kabupaten Kapuas Hulu, 2017/ <i>Number of incident and Traffic Accidents and Losses in Kapuas Hulu Regency, 2017</i>	121
4.4.6	Banyaknya Pengeluaran SIM Menurut Jenisnya di Wilayah Kabupaten Kapuas Hulu, 2016/ <i>Number of SIM Expenditure by Type in Kapuas Hulu Regency, 2016</i>	122

4.5	KEMISKINAN/POVERTY	
4.5.1	Jumlah Keluarga Menurut Kecamatan dan Klasifikasi Keluarga di Kabupaten Kapuas Hulu, 2014/ <i>Number of Families by District and Family Classification in Kapuas Hulu District, 2014</i>	124
4.5.2	Garis Kemiskinan dan Penduduk Miskin di Kabupaten Kapuas Hulu, 2013 – 2017/ <i>Poverty and Poor Population Lines in Kapuas Hulu Regency, 2013 - 2017</i>	125
4.6	SOSIAL LAINNYA/OTHERS	
4.6.1	Penyebaran Penempatan Transmigrasi Menurut Daerah Asal di Kabupaten Kapuas Hulu, 2013-2017/ <i>Transmigration Placement deployment by Region of Origin in Kapuas Hulu Regency, 2013-2017</i>	126
4.6.2	Jumlah Penempatan Transmigrasi Menurut Daerah Asal di Kabupaten Kapuas Hulu, 2013 - 2017/ <i>Number of Transmigration Placement by Region of Origin in Kapuas Hulu Regency, 2013 - 2017</i>	127
4.6.3	Jumlah Penyandang Disabilitas di Kabupaten Kapuas Hulu, 2017/ <i>Total Disability in Kapuas Hulu Regency, 2017</i>	128
4.6.4	Jumlah Desa dan Karang Taruna di Kabupaten Kapuas Hulu, 2017/ <i>Number of Villages and Youth in Kapuas Hulu Regency, 2017</i>	129
4.6.5	Jumlah Korban Bencana Alam yang Terjadi Menurut Kecamatan di Kabupaten Kapuas Hulu, 2017/ <i>Number of Natural Disasters Happened According to the number of victims in Kapuas Hulu Regency, 2017</i>	130
4.6.5	Banyaknya Pengeluaran SIM Menurut Jenisnya di Wilayah Kabupaten Kapuas Hulu, 2017/ <i>Number of SIM Expenditure by Type in Kapuas Hulu Regency, 2017</i>	131

5	PERTANIAN/AGRICULTURE	
5.1	TANAMAN PANGAN/FOOD CROPS	
5.1.1	Luas Panen Padi Sawah Menurut Kecamatan di Kabupaten Kapuas Hulu, 2013-2017/ <i>Harvested Area of Wet Rice Field by Subdistrict in Kapuas Hulu Regency, 2013-2017</i>	141
5.1.2	Luas Panen Padi Ladang Menurut Kecamatan di Kabupaten Kapuas Hulu, 2013-2017/ <i>Harvested Area of Unirrigated Agricultural Field by Subdistrict in Kapuas Hulu Regency, 2013-2017</i>	142
5.1.3	Luas Panen Tanaman Padi Menurut Kecamatan di Kabupaten Kapuas Hulu, 2013-2017/ <i>Harvested Area of Rice Agricultural Field by Subdistrict in Kapuas Hulu Regency, 2013-2017</i>	143
5.1.4	Luas Lahan Sawah Menurut Jenis Pengairan Menurut Kecamatan di Kabupaten Kapuas Hulu, 2017/ <i>Area of Wet Rice Field by Irigation's Type and Subdistrict in Kapuas Hulu Regency, 2017</i>	144
5.1.5	Luas Tanah Kering Menurut Penggunaan Per Kecamatan di Kabupaten Kapuas Hulu, 2013-2017/ <i>Dry Land Area by Use and Subdistrict in Kapuas Hulu Regency, 2013-2017</i>	145
5.1.6	Luas Penggunaan Lahan Menurut Kecamatan di Kabupaten Kapuas Hulu, 2017/ <i>Area of Land Use by District in Kapuas Hulu District, 2017</i>	147
5.2	PETERNAKAN/FARMING	
5.2.1	Populasi Ternak dan Unggas Menurut Kecamatan di Kabupaten Kapuas Hulu, 2017/ <i>Livestock and Poultry Population by Subdistrict in Kapuas Hulu, 2017</i>	148
5.2.2	Produksi Peternakan Menurut Kecamatan di Kabupaten Kapuas Hulu, 2017/ <i>Livestock Production by Subdistrict in Kapuas Hulu Regency, 2017</i>	150

5.2.3	Banyaknya Pemotongan Ternak Menurut Kecamatan di Kabupaten Kapuas Hulu, 2017/ <i>Cutting the Amount of Livestock According to the Subdistrict in Kapuas Hulu Regency (tail), 2017</i>	152
5.3	PERIKANAN/FISHERY	
5.3.1	Produksi Ikan Perairan Umum Menurut Jenisnya di Kabupaten Kapuas Hulu, 2017/ <i>Fish Production Public Water According to the Subdistrict in Kapuas Hulu Regency (tons), 2017</i>	154
5.3.2	Banyaknya Alat Penangkapan Ikan Perairan Umum Menurut Jenisnya di Kabupaten Kapuas Hulu, 2017/ <i>Number of public water Fishing Equipment by Type and Subdistrict in Kapuas Hulu Regency (units), 2017</i>	156
5.3.3	Jumlah Budidaya Ikan Air Tawar Menurut Jenisnya di Kabupaten Kapuas Hulu, 2017/ <i>Raising the Amount of Freshwater Fish by Kind and Sbdistrict in Kapuas Hulu (units), 2017</i>	158
5.4	KEHUTANAN/FORESTRY	
5.4.1	Luas Kawasan Hutan Menurut Kecamatan di Kabupaten Kapuas Hulu (ha), 2016/ <i>Area of Forest Areas by District in Kapuas Hulu Regency (ha), 2016</i>	160
5.4.2	Jumlah Produksi Madu di Kawasan Taman Nasional Danau Sentarum, 2017/ <i>Honey Production in Sentarun Lake National Park Area, 2017</i>	161
5.5	HORTIKULTURA/HORTICULTURE	
5.5.1	Luas Panen dan Produksi Tanaman Sayuran dan Buah-Buahan Semusim di Kabupaten Kapuas Hulu, 2017/ <i>Vegetable Harvest Area and Production in Kapuas Hulu Regency, 2017</i>	162

5.5.2	Tanaman Yang Menghasilkan dan Produksi Sayuran dan Buah-buahan Tahunan di Kabupaten Kapuas Hulu (ton), 2017/ <i>Plants That Produce and Production of Vegetables and Fruits Annually in Kapuas Hulu Regency (ton), 2017</i>	163
5.5.3	Luas Panen dan Produksi Tanaman Biofarmaka di Kabupaten Kapuas Hulu, 2017/ <i>Harvested Area and Production of Biopharmaceutical Plant in Kapuas Hulu Regency 2017</i>	164
5.5.4	Luas Panen dan Produksi Tanaman Hias di Kabupaten Kapuas Hulu, 2017/ <i>Harvested Area and Ornamental Plant Production in Kapuas Hulu Regency 2017</i>	165
5.6	PERKEBUNAN/PLANTATION	
5.6.1	Luas Areal Produksi & Jumlah Petani Perkebunan Karet Kabupaten Kapuas Hulu, 2017/ <i>Area Production & Number of Farmers of Rubber Plantation in Kapuas Hulu Regency, 2017</i> ...	166
5.6.2	Luas Areal Produksi & Jumlah Petani Perkebunan Sawit Kabupaten Kapuas Hulu, 2017/ <i>Area Production & Number of Oil Palm Plantation Farmers in Kapuas Hulu Regency, 2017</i>	167
5.6.3	Luas Areal Produksi & Jumlah Petani Perkebunan Lada Kabupaten Kapuas Hulu, 2017/ <i>Area Production & Number of Pepper Plantation Farmers in Kapuas Hulu Regency, 2017</i>	168
5.6.4	Luas Areal Produksi & Jumlah Petani Perkebunan Tebu Kabupaten Kapuas Hulu, 2017/ <i>Area Production & Number of Sugarcane Plantation Farmers in Kapuas Hulu Regency, 2017</i> .	169
5.6.5	Luas Areal Produksi & Jumlah Petani Perkebunan Kopi Kabupaten Kapuas Hulu, 2017/ <i>Area Production & Number of Coffee Plantation Farmers in Kapuas Hulu Regency 2017</i>	170
5.6.6	Luas Areal Produksi & Jumlah Petani Perkebunan Kakao Kabupaten Kapuas Hulu, 2017/ <i>Area Production & Number of Cocoa Plantation Farmers in Kapuas Hulu Regency, 2017</i>	171

5.6.7	Luas Areal Produksi & Jumlah Petani Perkebunan Enau/Aren Kabupaten Kapuas Hulu, 2017/ <i>Area Production & Number of Aren Plantation Farmers in Kapuas Hulu Regency, 2017</i>	172
5.6.8	Luas Areal Produksi & Jumlah Petani Perkebunan Kelapa Kabupaten Kapuas Hulu 2017/ <i>Area Production & Number of Farmers of the Coconut Plantation of Kapuas Hulu Regency 2017</i>	173
5.6.9	Luas Areal Produksi & Jumlah Petani Perkebunan Pinang Kabupaten Kapuas Hulu, 2017/ <i>Area Production & Number of Areca Palm Farmers in Kapuas Hulu Regency, 2017</i>	174
5.6.10	Luas Areal Produksi & Jumlah Petani Perkebunan Kapuk Kabupaten Kapuas Hulu, 2017/ <i>Area Production & Number of Farmers of Kapok Hulu District, 2017</i>	175

6 INDUSTRI, DAN ENERGI

INDUSTRY, AND ENERGY

6.1 INDUSTRI/INDUSTRY

6.1.1	Jumlah Perusahaan dan Tenaga Kerja Industri Kecil Menurut Jenisnya yang Terdaftar di Dinas Perindustrian Kabupaten Kapuas Hulu, 2017/ <i>Number of Small-Scale Industry and Manpower According to the Type Registered at the Industry Office of Kapuas Hulu Regency, 2017</i>	183
-------	---	-----

6.2 ENERGI/ENERGY

6.2.1	Produksi Listrik PLN Ranting Putussibau, 2017/ <i>Electricity Production PLN Branch Putussibau, 2017</i>	185
6.2.2	Jumlah Pelanggan dan nilai Penjualan Listrik di Kabupaten Kapuas Hulu, 2017/ <i>Number of Customers and Sales Electricity in Kapuas Hulu Regency, 2017</i>	186
6.2.3	Jumlah Pelanggan Air Minum yang Disalurkan Menurut Jenis Pelanggan Pada PDAM Kapuas Hulu, 2013-2017/ <i>Number of</i>	

	<i>Customers for Water Supply Distributed by Type of Customer In Kapuas Hulu Local Water Company, 2013-2017</i>	187
6.2.4	Total Nilai Air Minum Yang Disalurkan Menurut Jenis Pelanggan Pada PDAM Kapuas Hulu (Rp), 2017/ <i>Value Number of Water Supply Distributed by Type of Customer In Kapuas Hulu Local Water Company (Rp), 2017</i>	188
6.2.5	Jumlah Langganan, Produksi Air, Penjualan Air, dan Total Nilai Penjualan Air PDAM Kapuas Hulu, 2017/ <i>Number of Subscriptions, Water Production, Water Sales, and Total Value of Water Sales of Kapuas Hulu PDAM, 2017</i>	189
7	PERDAGANGAN/TRADE	
7.1	Jumlah Perusahaan Perdagangan Yang Terdaftar Berdasarkan Surat Izin Tempat Usaha (SITU) Menurut Bentuk Badan Hukum di Kabupaten Kapuas Hulu, 2013 - 2017/ <i>Number of Registered Trading Companies by Business Place License (SITU) According to Legal Body in Kapuas Hulu Regency, 2013-2017</i>	199
7.2	Jumlah Perusahaan yang Terdaftar Berdasarkan Surat Izin Usaha Perdagangan (SIUP) Menurut Bentuk Badan Hukum di Kabupaten Kapuas Hulu, 2012 - 2016/ <i>Number of Registered Company Based on Trading Business License (SIUP) Based on Legal Body in Kapuas Hulu Regency, 2012 - 2016</i>	200
7.3	Jumlah Sarana Perdagangan Menurut Jenisnya di Kabupaten Kapuas Hulu, 2012 - 2016/ <i>Number of Trade Facilities by Type in Kapuas Hulu District, 2012 - 2016</i>	201
7.4	Jumlah Koperasi Menurut Jenisnya dan Kecamatan di Kabupaten Kapuas Hulu, 2017/ <i>Number of Cooperatives by Type and Subdistrict in Kapuas Hulu Regency, 2017</i>	202

7.5	Jumlah Anggota Koperasi Menurut Jenisnya di Kabupaten Kapuas Hulu, 2017/ <i>Number of Cooperative Members by Kind in Kapuas Hulu Regency, 2017</i>	206
7.6	Jumlah Simpanan Anggota Koperasi Menurut Jenisnya di Kabupaten Kapuas Hulu (000 Rp), 2017 / <i>Number of Civil Servant by Institution Total Savings Cooperative Members by Type in Kapuas Hulu Regency (000 Rp), 2017</i>	207
7.7	Realisasi Pemasukan Beras Melalui Gudang Bulog Putussibau Menurut Bulan (kg), 2013-2017/ <i>Realization Rice Income through Bulog Warehouse Putussibau (kg), 2013-2017</i>	208
7.8	Realisasi Penyaluran Beras Non-Raskin Melalui Gudang Bulog Putussibau Menurut Bulan (kg), 2015-2017/ <i>Realization of Rice Distribution Not Assistance through Putussibau Bulog Warehouse, 2015-2017</i>	209
7.9	Realisasi Penyaluran Beras Untuk Raskin Melalui Gudang Bulog Putussibau Menurut Bulan, 2008-2015/ <i>Realization of Rice Distribution Not for Assistance through Putussibau Bulog Warehouse (kg), 2015-2017</i>	210
8	HOTEL DAN PARIWISATA/HOTEL AND TOURISM	
8.1	Jumlah Hotel dan Akomodasi Lainnya Menurut Kecamatan di Kabupaten Kapuas Hulu, 2017/ <i>Number of Hotels and Other Accommodations By Classification in Kapuas Hulu Regency, 2017</i>	216
8.2	Banyaknya Kamar Malam Hotel, Kamar Malam Yang Terjual dan Tamu Yang Datang ke Putussibau, 2015/ <i>Number of hours Hotel Room, Room Nights Sold and Guests Coming to Putussibau, 2015</i>	217
8.3	Banyaknya Kamar Malam Hotel, Kamar Malam Yang Terjual dan Tamu Yang Datang ke Putussibau, 2017/ <i>Number of hours</i>	

	<i>Hotel Room, Room Nights Sold and Guests Coming to Putussibau, 2017</i>	218
8.4	Jumlah Tamu Asing dan Domestik Yang Menginap Pada Hotel di Putussibau, 2015/ <i>Number of Foreign Guests and Domestic Stay In Hotels in Putussibau, 2015</i>	219
9	TRANSPORTASI DAN KOMUNIKASI/TRANSPORTATION AND COMMUNICATION	
9.1	TRANSPORTASI/TRANSPORTATION	
9.1.1	Panjang Jalan Menurut Keadaan dan Status Jalan di Kabupaten Kapuas Hulu, 2014-2017/ <i>Length of Road According to Condition and Status in Kapuas Hulu Regency, 2014- 2017</i>	230
9.1.2	Panjang Jalan Menurut Kecamatan dan Wilayah Akses di Kabupaten Kapuas Hulu (km), 2017/ <i>Length of Road by Access Area and District in Kapuas Hulu (km), 2017</i>	231
9.1.3	Panjang Jalan Kabupaten Menurut Kecamatan dan Jenis Permukaan Jalan di Kabupaten Kapuas Hulu, 2017/ <i>Length of District Road According to Condition and Status in Kapuas Hulu, 2017</i>	232
9.1.4	Panjang Jalan Kabupaten Menurut Kecamatan dan Kondisi Jalan di Kabupaten Kapuas Hulu, 2017/ <i>Length of District Road According to Condition and Status in Kapuas Hulu, 2017</i>	233
9.1.5	Jumlah Kendaraan Bermotor Yang Membayar Pajak Menurut Jenisnya di Kabupaten Kapuas Hulu, 2017/ <i>Number of Motor Vehicles That Paying Taxes by Type in Kapuas Hulu Regency, 2017</i>	234
9.1.6	Jumlah Kendaraan Sungai (Bermotor) Menurut Jenisnya di Kabupaten Kapuas Hulu, 2017/ <i>Number of Vehicles River (motorized) by Type and Subdistrict in Kapuas Hulu Regency, 2017</i>	235

9.1.7	Jumlah Steigher (Pelabuhan Mini) Menurut Kecamatan di Kabupaten Kapuas Hulu, 2014-2017/ <i>Total Steigher (Port Mini) According to The Subdistrict in Kapuas Hulu Regency, 2014-2017</i>	236
9.1.8	Jumlah Dermaga Menurut Kecamatan di Kabupaten Kapuas Hulu, 2014-2017 / <i>Total Dock According to The Subdistrict in Kapuas Hulu Regency, 2014-2017</i>	237
9.1.9	Lalu Lintas Pesawat dan Penumpang Melalui Pelabuhan Udara Pangsuma Putussibau, 2017/ <i>Aircraft and Passenger Traffic through Airports Pangsuma Putussibau, 2017</i>	238
9.1.10	Bongkar Muat Barang Melalui Pelabuhan Udara Pangsuma Putussibau (kg), 2017/ <i>Unloading of Goods through the Airports Pangsuma Putussibau (kg), 2017</i>	239
9.2	KOMUNIKASI/COMMUNICATION	
9.2.1	Jumlah Kantor Pos Pembantu Menurut Kecamatan di Kabupaten Kapuas Hulu, 2014-2017/ <i>Number of Auxiliary Post Office According to Districts in Kapuas Hulu, 2014-2017</i> .	240
9.2.2	Banyaknya Pengiriman Paket Pos dan Wesel Pos Melalui Kantor Pos di Kabupaten Kapuas Hulu, 2017/ <i>Number of Post Parcel Delivery and Money Order through Post Offices in Kapuas Hulu, 2017</i>	241
9.2.3	Banyaknya Nilai Pengiriman Surat Kilat Khusus dan Paket Pos serta Nilai Penjualan Benda Pos dan Bea Wesel Pos di Kabupaten Kapuas Hulu, 2017/ <i>Value Number of Special Delivery Express Mail and Parcel Post and also Post Sales Value Objects and Customs Money Order in Kapuas Hulu, 2017</i>	242
9.2.4	Banyaknya Nilai Pengiriman dan Penerimaan Wesel pos di Kabupaten Kapuas Hulu, 2017/ <i>Number of Value Shipping and Receiving Postal money orders in Kapuas Hulu, 2017</i>	243

10	KEUANGAN DAERAH DAN HARGA/LOCAL FINANCE AND PRICE	
10.1	KEUANGAN DAERAH/LOCAL FINANCE	
10.1.1	Realisasi Penerimaan Daerah Kabupaten Kapuas Hulu (000 Rp), 2017/ <i>Actual Revenues of Kapuas Hulu Regency (000 Rp), 2017</i>	251
10.1.2	Realisasi Belanja Daerah Kabupaten Kapuas Hulu (000,Rp), 2017/ <i>Expenditures of Kapuas Hulu Regency (000,Rp), 2017</i> ...	252
10.1.3	Realisasi Pembiayaan Pembangunan Daerah Kabupaten Kapuas Hulu (000,Rp), 2017/ <i>Realization of Regional Development Funding Kapuas Hulu Regency (000,Rp), 2017</i> ...	253
10.1.4	Jumlah Penghimpunan Dana Dari Pihak Ketiga Pada Bank Rakyat Indonesia (BRI) Cabang Putussibau (000 000 Rp), 2017/ <i>Total Deposits From Third Parties In Bank Rakyat Indonesia (BRI) Branch Putussibau (000 000 Rp), 2015</i>	254
10.1.5	Posisi Tabungan dan Penabung Pada Bank Rakyat Indonesia (BRI) Putussibau (000 000 Rp), 2017/ <i>Savings and Savers positions at Bank Rakyat Indonesia (BRI) Branch Putussibau (000 000 Rp), 2017</i>	255
10.1.6	Penyaluran Kredit Pada Bank Rakyat Indonesia (BRI) Cabang Putussibau (000 000 Rp), 2017/ <i>Credit Distribution at Bank Rakyat Indonesia (BRI) Branch Putussibau (000 000 Rp), 2017</i> .	256
10.1.7	Jumlah Penghimpunan Dana Dari Pihak Ketiga Pada Bank Mandiri Cabang Putussibau (000 Rp), 2017/ <i>Total Deposits from Third Parties in Bank Mandiri Branch Putussibau (000 Rp), 2017</i>	257
10.1.8	Posisi Tabungan dan Penabung Pada Bank Mandiri Cabang Putussibau (000 Rp), 2017/ <i>Savings and Savers positions at Bank Mandiri Branch Putussibau (000 Rp), 2017</i>	258
10.1.9	Jumlah Penghimpunan Dana Dari Pihak Ketiga Pada Bank Nasional Indonesia Cabang Putussibau (000,Rp), 2017/ <i>Total</i>	

	<i>Deposits From Third Parties In Bank Nasional Indonesia (BNI) Branch Putussibau (000,Rp), 2017</i>	259
10.1.10	Posisi Tabungan dan Penabung Pada BNI Cabang Putussibau (000,Rp), 2017/ <i>Savings and Savers positions at Bank Nasional Indonesia (BNI) Branch Putussibau (000,Rp), 2017 ...</i>	260
10.2	HARGA/PRICE	
10.2.1	Rata-Rata Harga Bahan Pokok di Pasaran Kota Putussibau, 2017/ <i>Average Prices of Staple Food in Putussibau Market, 2017.....</i>	261
10.2.2	Rata-Rata Harga Eceran Jagung Pipilan, Ketela, dan Tepung Terigu di Pasaran Kota Putussibau (Rp/kg), 2017/ <i>Average Retail Price of Corn, Sweet Potato, and Wheat Flour in Putussibau Market (Rp/kg), 2017</i>	263
10.2.3	Rata-Rata Harga Eceran Bumbu-Bumbuan di Pasaran Kota Putussibau (Rp/biji/kg/bungkus), 2017/ <i>Number of Civil Servant by Sex in Kapuas Hulu Regency (Rp/seed/kg/sheet), 2017</i>	264
11	PENGELUARAN PENDUDUK DAN KONSUMSI MAKANAN / POPULATION EXPENDITURE AND FOOD CONSUMPTION	
11.1	Persentase Penduduk Menurut Golongan Pengeluaran Per Kapita Sebulan di Kabupaten Kapuas Hulu, 2017/ <i>Percentage of Population by Per Capita Expenditure Group per month in Kapuas Hulu Regency, 2017</i>	270
11.2	Rata-Rata Pengeluaran dan Persentase Rata-rata Pengeluaran Per Kapita Sebulan Menurut Kelompok Makanan di Kabupaten Kapuas Hulu, 2017/ <i>Average Expenditure and Percentage of Average Per Capita Monthly Expenditure by Food Group in Kapuas Hulu Regency, 2017</i>	271

11.3	Rata-Rata Pengeluaran dan Persentase Rata-rata Pengeluaran Per Kapita Sebulan Menurut Kelompok Bukan Makanan di Kabupaten Kapuas Hulu, 2017/ <i>Average Expenditure and Percentage of Average Per Capita Monthly Expenditure by Non Food Group in Kapuas Hulu Regency, 2017</i>	272
------	---	-----

12 PENDAPATAN REGIONAL/REGIONAL INCOME

12.1	Produk Domestik Regional Bruto Kabupaten Kapuas Hulu Atas Dasar Harga Berlaku Menurut Lapangan Usaha (jutaan rupiah), 2014-2017/ <i>Gross Regional Domestic Product of Kapuas Hulu Regency at Current Market Prices by Industry (million rupiahs), 2014-2017</i>	281
11.2	Produk Domestik Regional Bruto Kabupaten Kapuas Hulu Atas Dasar Harga Konstan 2010 Menurut Lapangan Usaha (jutaan rupiah), 2014-2017/ <i>Gross Regional Domestic Product of Kapuas Hulu Regency at 2010 Constant Market Prices by Industry (million rupiahs), 2014-2017</i>	284
12.3	Distribusi Persentase Produk Domestik Regional Bruto Kabupaten Kapuas Hulu Atas Dasar Harga Berlaku Menurut Lapangan Usaha, 2014-2017/ <i>Percentage Distribution of Gross Regional Domestic Product of Kapuas Hulu Regency at Current Market Prices by Industry, 2014-2017</i>	287
12.4	Laju Pertumbuhan PDRB Kabupaten Kapuas Hulu Atas Dasar Harga Konstan 2010 Menurut Lapangan Usaha (persen), 2014-2017/ <i>Growth Rate of Gross Regional Domestic Product of Kapuas Hulu Regency at 2010 Constant Market Prices by Industry (percent), 2014-2017</i>	290
12.5	Indeks Harga Implisit PDRB Kabupaten Kapuas Hulu Menurut Lapangan Usaha (2010=100), 2014-2017/ <i>Implicit Price Indices of Gross Regional Domestic Product of Kapuas Hulu Regency by Industry (2010 = 100), 2014-2017</i>	293

12.6	Laju Pertumbuhan Indeks Harga Implisit PDRB Kabupaten Kapuas Hulu Menurut Lapangan Usaha (Persen), 2014-2017/ <i>Growth Rate of Implicit Prices Indices of Gross Regional Domestic Product of Kapuas Hulu Regency by Industry (percent), 2014-2017</i>	296
13	PERBANDINGAN REGIONAL/REGIONAL COMPARISON	
13.1	Luas Wilayah Kabupaten/Kota Di Provinsi Kalimantan Barat/ <i>Total Area of Regency/City Percentage in West Kalimantan</i> ...	302
13.2	Luas Daerah Tergenang Menurut Kabupaten/Kota (Ha), 2016/ <i>Flooding Area by Regency/City (Ha), 2017</i>	303
13.3	Luas Wilayah Kalimantan Barat Menurut Kabupaten/Kota dan Jenis Tanah Permukaan (Ha), 2016/ <i>Area of Kalimantan Barat by Regency/City and Type of Soil Surface (Ha), 2017</i>	304
13.4	Jumlah Kecamatan dan Desa/Kelurahan Menurut Kabupaten/Kota, 2017/ <i>Number of District and Village/kelurahan by Regency/City, 2017</i>	305
13.5	Penduduk Laki-Laki Menurut Kabupaten/Kota Tahun 2000, 2005, 2010 dan 2017/ <i>Male Population by Regency/City 2000, 2005, 2010 dan 2017</i>	306
13.6	Penduduk Perempuan Menurut Kabupaten/Kota Tahun 2000, 2005, 2010 dan 2017/ <i>Female Population by Regency/City 2000, 2005, 2010 dan 2017</i>	307
13.7	Penduduk Laki-Laki dan Perempuan Menurut Kabupaten / Kota Tahun 2000, 2005, 2010 dan 2017/ <i>Male and Female Population by Regency/City 2000, 2005, 2010 dan 2017</i>	308
13.8	Penduduk Menurut Status Daerah dan Kepadatan Per Kabupaten/Kota, 2017/ <i>Population by Region Status and Density by Regency/City of Kalimantan Barat, 2017</i>	309

13.9	Indeks Pembangunan Manusia (IPM) Menurut Kabupaten/Kota, 2017/ <i>Human Development Index (HDI) by Regency/City, 2017</i>	310
13.10	Jumlah Puskesmas, Puskesmas Pembantu, dan Puskesmas Keliling Menurut Kabupaten/Kota, 2017/ <i>Number of Public Health Centers, Public Health Sub Centers, and Moving Public Health Centers by Regency/City, 2017</i>	311
13.11	Jumlah Rumah Sakit dan Tempat Tidur Menurut Kabupaten/Kota, 2017/ <i>Number of Hospital and Beds by Regency/City, 2017</i>	312
13.12	Jumlah Tenaga Kesehatan Menurut Kabupaten/Kota, 2016/ <i>Number of Health Personal by Regency/City, 2016</i>	313
13.13	Jumlah Jema'ah Haji Menurut Jenis Kelamin dan Kabupaten/Kota, 2016/ <i>Number of Muslim Pilgrims by Sex and Regency/City, 2016</i>	314
13.14	Jumlah Penderita HIV (+) dan AIDS Menurut Kabupaten/Kota, 2017/ <i>Number of Sufferer HIV (+) and AID by Regency/City, 2017</i>	315
13.15	Volume dan Nilai Ekspor Menurut Pelabuhan Penting, 2015-2016/ <i>Volume and Value of Exports by Major Ports, 2015-2016</i>	316
13.16	Volume dan Nilai Impor Menurut Pelabuhan Penting, 2015-2016/ <i>Volume and Value of Imports by Major Ports, 2015-2016</i>	317
13.17	Produk Domestik Regional Bruto Atas Dasar Harga Berlaku Menurut Kabupaten/Kota, 2014-2017/ <i>Gross Regional Domestic Product at Current Market Prices by Regency/City in West Kalimantan, 2014-2017</i>	318
13.18	Produk Domestik Regional Bruto Atas Dasar Harga Konstan 2010 Menurut Kabupaten/Kota, 2014-2017/ <i>Gross Regional</i>	

	<i>Domestic Product at Constant Market Prices by Regency/City in West Kalimantan, 2014-2017</i>	319
13.19	Pertumbuhan Ekonomi Menurut Kabupaten/Kota Se-Kalimantan Barat, 2014-2017/ <i>Economic Growth by Regency/City in west Kalimantan, 2014-2017</i>	320
13.20	Produk Domestik Regional Bruto Perkapita Atas Dasar Harga Berlaku Menurut Kabupaten/Kota, 2013-2016/ <i>Per Capita Gross Regional Domestic Product at Current Market Prices by Regency/City in West Kalimantan, 2013-2016</i>	321
13.21	Produk Domestik Regional Bruto Perkapita Atas Dasar Harga Konstan 2010 Menurut Kabupaten/Kota, 2013-2016/ <i>Per Capita Gross Regional Domestic Product at Constant Market Prices by Regency/City in West Kalimantan, 2013-2016</i>	322

<https://kapuashulukab.bps.go.id>

DAFTAR GAMBAR / LIST OF FIGURES

	halaman page
1 Luas Wilayah Menurut Kecamatan di Kabupaten Kapuas Hulu / <i>Total Area by District in Kapuas Hulu Regency</i>	7
2 Jumlah Pegawai Negeri Sipil Daerah Menurut Jenis Kelamin dan Golongan di Kabupaten Kapuas Hulu, 2017 / <i>Number of Regional Civil Servant by Sex and Class In Kapuas Hulu Regency, 2017</i>	26
3 Piramida Penduduk Kabupaten Kapuas Hulu, 2017 / <i>Pyramid of Population in Kapuas Hulu Regency, 2017</i>	55
4 Angka Partisipasi Murni (APM) Menurut Jenjang Pendidikan di Kabupaten Kapuas Hulu, 2017 / <i>Pure Participation Rate (APM) by Level of Education in Kapuas Hulu Regency, 2017</i>	82
5 Luas Panen Tanaman Padi di Kabupaten Kapuas Hulu, 2013-2017 / <i>Harvested Area of Rice in Kapuas Hulu Regency, 2013-2017</i>	140
6 Produksi Listrik PLN Ranting Putussibau, 2010-2015 / <i>Electricity Production PLN Branch Putussibau, 2013-2017</i>	127
7 Jumlah Koperasi di Kabupaten Kapuas Hulu, 2017 / <i>Number of Cooperatives in Kapuas Hulu Regency, 2017</i>	198
8 Jumlah Tamu Asing dan Domestik yang Menginap Pada Hotel yang ada di Putussibau, 2013-2018 / <i>Number of Foreign Guests and Domestic Stay In Hotels in Putussibau, 2013-2018</i>	215
9 Panjang Jalan Menurut Kondisi Jalan di Kabupaten Kapuas Hulu, 2014–2017 / <i>Long Road by Road Condition in Kapuas Hulu Regency, 2014 – 2017</i>	229
10 Rata-rata Harga Daging di Pasaran Kota Putussibau, 2017 / <i>Average Prices of 9 Kinds Staple Food in Putussibau Market, 2011 – 2015</i> ..	250

11	Persentase Penduduk Menurut Golongan Pengeluaran per Kapita Sebulan di Kabupaten Kapuas Hulu, 2017/ <i>Percentage of Population by Per Capita Expenditure Group per month in Kapuas Hulu Regency, 2017</i>	269
12	Jumlah Penduduk Berdasarkan Jenis Kelamin dan Kabupaten/Kota di Provinsi Kalimantan Barat / <i>Total Population by Regency / City and Gender in West Kalimantan Province, 201</i>	299

PENJELASAN UMUM/EXPLANATORY NOTES

Tanda-tanda, satuan-satuan, dan lain-lainnya yang digunakan dalam publikasi ini adalah sebagai berikut:

Symbols, measurement units, and acronyms which are used in this publication, are as follows:

1. TANDA-TANDA/SYMBOLS

Data tidak tersedia/ <i>Data not available</i>	: ...
Tidak ada atau nol / <i>Null or zero</i>	: –
Data dapat diabaikan/ <i>Data negligible</i>	: 0
Tanda decimal/ <i>Decimal point</i>	: ,
Data tidak dapat ditampilkan/ <i>Not applicable</i>	: NA
Angka perkiraan/ <i>Estimated figures</i>	: e
Angka sementara/ <i>Preliminary figures</i>	: x
Angka sangat sementara/ <i>Very preliminary figures</i>	: xx
Angka diperbaiki/ <i>Revised figures</i>	: r

2. SATUAN/UNITS

barel/ <i>barrel</i>	: 158,99 liter/ <i>litres</i> = 1/6,2898 m ³
hektar (ha)/ <i>hectare (ha)</i>	: 10 000 m ²
kilometer (km)/ <i>kilometres (km)</i>	: 1 000 meter/ <i>meters (m)</i>
knot/ <i>knot</i>	: 1,8523 km/jam (km/hour)
kuintal/ <i>quintal</i>	: 100 kg
KWh	: 1 000 Watt <i>hour</i>
MWh	: 1 000 KWh
liter (untuk beras)/ <i>litre (for rice)</i>	: 0,80 kg
ons/ <i>ounce</i>	: 28,31 gram/ <i>grams</i>
ton	: 1 000 kg

Satuan lain: buah, dus, butir, helai/lembar, kaleng, batang, pulsa, ton kilometer (ton-km), jam, menit, persen (%).

Other units: unit, pack, pieces, sheet, tin, pulse, ton-kilometres(ton-km), hour, minute, percent (%).

Perbedaan angka di belakang koma disebabkan oleh pembulatan angka.

The difference in decimal numbers is caused by rounding.

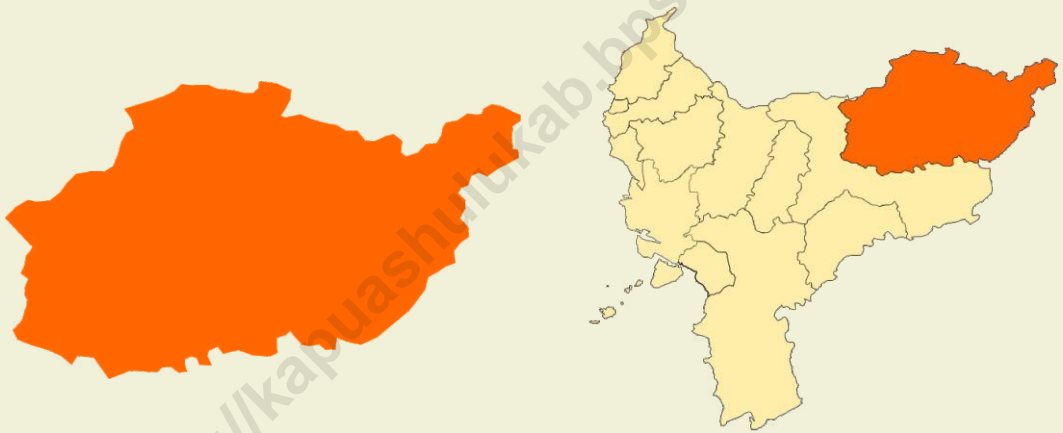
3. SINGKATAN/ABBREVIATION

LS	: Lintang Selatan
BT	: Bujur Timur
Pustu	: Puskesmas Pembantu
Pilpres	: Pemilihan Presiden
Lansia	: Lanjut usia
KUD	: Koperasi Unit Desa
KPN	: Koperasi Pegawai Negeri
KSP	: Koperasi simpan pinjam
KSU	: Koperasi Serba Usaha
Kop Tan	: Koperasi Pertanian
Kop Mas	: Koperasi Masyarakat
Kop Peng Hutan	: Koperasi Pengusaha Hutan
Kop Peng Kayu	: Koperasi Pengusaha Kayu
PUS	: Pasangan Usia Subur
PAD	: Pendapatan Asli Daerah
DAU	: Dana Alokasi Umum

Bab
Chapter

1

GEOGRAFI DAN IKLIM *GEOGRAPHY AND CLIMATES*



***29 842 km²**
Luas Kapuas Hulu

Setara
dengan

20%

Luas
Kalimantan
Barat

Kabupaten terluas ke -

2

setelah
Kabupaten Ketapang

DAFTAR ISTILAH

Iklim adalah rata-rata cuaca, atau lebih spesifik sebagai deskripsi statistik dalam hal rata-rata dan variabilitas dalam jumlah yang relevan selama periode waktu dimulai dari bulan ke ribuan atau jutaan tahun.

Curah hujan merupakan ketebalan air hujan yang terkumpul pada luasan 1 m².

Hujan adalah titik-titik air di udara atau awan yang sudah terlalu berat karena kandungan airnya sudah sangat banyak, sehingga akan jatuh kembali ke permukaan bumi sebagai hujan (presipitasi).

Kelembapan relatif (nisbi) adalah angka dalam persen yang menunjukkan perbandingan antara banyaknya uap air yang benar-benar dikandung udara pada suhu tertentu dan jumlah uap air maksimum yang dapat dikandung udara.

GLOSSARY

Climate is the average weather, or more specific as the statistical description in terms of the average and variability of relevant quantities over a period of time starting from months to thousands or millions of years.

Rainfall is the thickness of the rain water collected on area 1 m².

Rain is water points in the air or the cloud that was too heavy because the content of the water is already very much, so it will fall back to the Earth's surface as rain (precipitation).

Relative humidity is a number in percent that shows the ratio of the number of water vapor that actually contained the air temperature and the amount of the maximum water vapor that can be contained.

a. Letak Wilayah

Kabupaten Kapuas Hulu, secara astronomis berada pada 0,5° Lintang Utara sampai 1,4° Lintang Selatan dan 111,40° sampai 114,10° Bujur Timur dengan ibukota Putussibau. Sebelah Utara berbatasan dengan Serawak (Malaysia Timur), sebelah Barat dan Selatan berbatasan dengan Kabupaten Sintang dan Melawi, sementara sebelah Timur berbatasan dengan Provinsi Kalimantan Timur dan Kalimantan Tengah.

Kabupaten Kapuas Hulu memanjang dari arah Barat ke Timur, dengan jarak kurang lebih 240 Km dan melebar dari Utara ke Selatan dengan jarak kurang lebih 126,70 Km. Kabupaten Kapuas Hulu terletak di ujung paling Timur Provinsi Kalimantan Barat, dengan jarak kurang lebih 657 Km melalui jalan darat, dan 842 Km melalui Sungai Kapuas. Waktu tempuh ke Pontianak kurang lebih empat puluh lima menit penerbangan menggunakan Pesawat Udara jenis ATR 42 Seri 300/F27 atau kurang lebih 16 jam dengan kendaraan darat.

a. Location Area

Kapuas Hulu Regency, astronomically located at 0,5° North latitude to 1,4° south latitude and 111,40 ° to 114,10° East Longitude with Putussibau as a capital city. Northern border with Sarawak (East Malaysia), the west and south borders are Sintang and Melawi regency, while the eastern border province of Kalimantan Timur and Kalimantan Tengah.

Kapuas Hulu Regency extends from west to east, a distance less than 240 km and extends from north to south with a distance of approximately 126,70 km. Kapuas Hulu regency located at eastern tip of Kalimantan Barat province, a distance less than 657 Km by road, and 842 km through the Kapuas River. Pontianak travel time to approximately forty-five minute flight using ATR-42 Aircraft type Series 300/F27 or roughly 16 hours with ground vehicles.

b. Morfologi

Secara keseluruhan Kabupaten Kapuas Hulu merupakan daerah yang telah mengalami pengikisan dan sudah semakin tua, yang ditandai dengan *gradient* sungai yang kecil dan berbelok-belok. Morfologi daerah Kapuas Hulu umumnya berbentuk wajan (kuali) yang terdiri dari dataran rendah/cekung yang terendam air memanjang dari hilir Nanga Manday terus ke arah Barat mengikuti aliran Sungai Kapuas sampai Nanga Suhaid Kecamatan Suhaid.

Kecamatan Semitau terdiri dari danau-danau dan rawa-rawa yang airnya cukup dalam. Sedangkan dataran rendah yang bukan danau terendam dua kali setahun selama 1/2 sampai 6 bulan. Pada dataran rendah ini terdapat ibukota kecamatan yang penduduknya relatif ramai. Dataran rendah ini berada pada ketinggian kurang lebih 31-46 meter di atas permukaan laut.

Pada dataran tinggi/miring diselingi oleh rawa-rawa memanjang tetapi sempit atau diselingi oleh bukit-bukit kecil.

b. Morphology

Overall Kapuas Hulu is an area that has suffered erosion and is getting older, which is marked by a small river gradient and winding. Kapuas Hulu morphology generally shaped pan (skillet), which consists of low land / water submerged hollow extending from the downstream Nanga Manday continue westward to follow the flow of the Kapuas River until Nanga Suhaid at Suhaid Subdistrict.

Semitau Subdistrict consists of lakes and swamps where the water is fairly deep. While lowland lakes that are not submerged twice a year for 1/2 to 6 months. In the lowlands there is the capital subdistrict whose population is relatively crowded. Lowland is located at an altitude of approximately 31 - 46 meters above sea level.

In the highland/tilt interspersed by swamps elongated but narrow or interspersed by small hills. These plains are usually categorized as flooded at certain times, namely when there is heavy rainfall that caused flooding and stagnant water for 2 - 5 hours.

Dataran ini termasuk kategori yang biasanya digenangi air pada waktu-waktu tertentu, yakni ketika terjadi curah hujan yang tinggi yang menyebabkan banjir dan tergenang air selama 2-5 jam saja. Dataran yang tinggi/miring ini terletak pada ketinggian sekitar 4.761 meter dari permukaan laut.

c. Luas Wilayah

Kabupaten Kapuas Hulu merupakan kabupaten terluas kedua (setelah Kabupaten Ketapang) di Kalimantan Barat. Luas Kabupaten Kapuas Hulu seluruhnya adalah 29.842 km², setara dengan 20,33 persen dari luas Kalimantan Barat secara keseluruhan yang mencapai 146.807 km².

Dari 23 kecamatan, Putussibau Selatan, Putussibau Utara dan Embaloh Hulu merupakan tiga kecamatan yang memiliki luas wilayah terbesar dengan luas masing-masing 5.352,30 km², 5.204,80 km² dan 3.457,60 km² atau setara dengan 17,94 persen, 17,44 persen dan 11,59 persen dari luas Kabupaten Kapuas Hulu. Sedangkan Kecamatan Puring Kencana merupakan kecamatan dengan luas wilayah terkecil dimana luas wilayah kecamatan tersebut kurang dari 300 km² atau kurang dari 1 persen luas wilayah Kabupaten Kapuas Hulu.

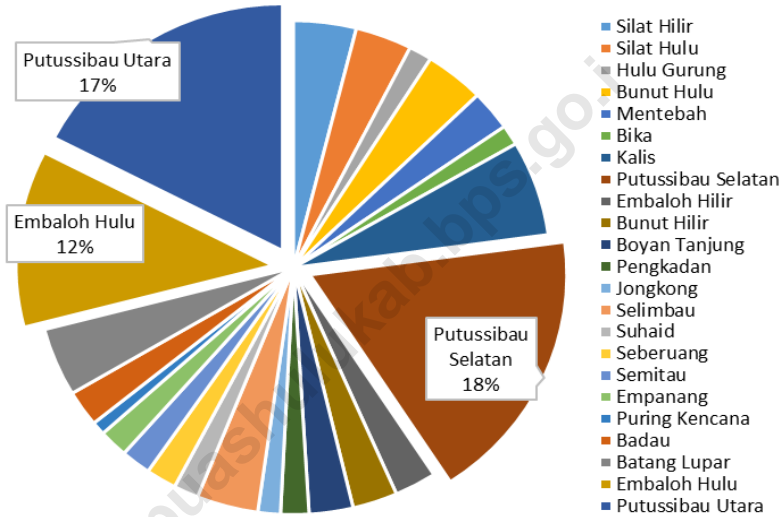
High Plains / tilt is situated at an altitude of about 4.761 meters above sea level.

d. Area

Kapuas Hulu regency is the second largest (after Ketapang) in Kalimantan Barat. Area of Kapuas Hulu are 29.842 km², equivalent to 20,33 percent of the overall area of Kalimantan Barat, which reached 146.807 km².

Putussibau Selatan, Putussibau Utara and Embaloh Hulu Subdistrict are the three subdistricts that have the largest area with the area of each 5.279,85 km², 2.204,80 km² and 3.457,6 km², equivalent to 17,69 percent, 17,44 percent and 11,59 percent of the area of Kapuas Hulu regency. While Puring Kencana is the smallest subdistrict with an area of subdistrict is less than 300 km², or less than 1 percent total area of Kapuas Hulu regency.

Gambar 1 Luas Wilayah Menurut Kecamatan di Kabupaten Kapuas Hulu Total
Picture Area by Subdistrict In Kapuas Hulu Regency



<https://kapuashulukab.bps.go.id>

1.1 GEOGRAFI/GEOGRAPHY

Tabel 1.1.1 Luas Wilayah Menurut Kecamatan di Kabupaten Kapuas Hulu
Table *Total Area by Subdistrict in Kapuas Hulu Regency*

	Kecamatan Subdistrict	Luas (km²) Total Area (square.km)	Persentase Percentage
	(1)	(2)	(3)
1.	Silat Hilir	1 177,10	3,94
2.	Silat Hulu	1 061,80	3,56
3.	Hulu Gurung	432,90	1,45
4.	Bunut Hulu	1 118,14	3,75
5.	Mentebah	781,26	2,62
6.	Bika	395,16	1,32
7.	Kalis	1 857,84	6,23
8.	Putussibau Selatan	5 352,30	17,94
9.	Embaloh Hilir	786,30	2,63
10.	Bunut Hilir	844,10	2,83
11.	Boyan Tanjung	824,00	2,76
12.	Pengkadan	531,20	1,78
13.	Jongkong	422,50	1,42
14.	Selimbau	1 153,88	3,87
15.	Suhaid	465,91	1,56
16.	Seberuang	573,80	1,92
17.	Semitau	562,70	1,89
18.	Empanang	547,14	1,83
19.	Puring Kencana	258,66	0,87
20.	Badau	700,00	2,35
21.	Batang Lupar	1 332,90	4,47
22.	Embaloh Hulu	3 457,60	11,59
23.	Putussibau Utara	5 204,80	17,44
	Kapuas Hulu	29 842,00	100,00

Sumber : Badan Perencanaan Pembangunan Daerah Kabupaten Kapuas Hulu

Tabel 1.1.2 Nama Gunung dan Tingginya Menurut Lokasi di Kabupaten Kapuas Hulu
Name and Altitude of Mountain by Location in Kapuas Hulu Regency

	Kecamatan Subdistrict	Nama Gunung Name of Mountain	Tinggi Height (m)
	(1)	(2)	(3)
1.	Putussibau	Gunung Cemeru	1 681,00
		Gunung Harung	1 359,00
		Bukit Liang Cabung	1 394,00
2.	Embaloh Hulu	Gunung Lawit	767,00
		Gunung Batuang	1 151,00
3.	Kalis	Bukit Batue Sambung	1 770,00

Sumber/source : Peta Topografi Kalimantan Barat

Tabel 1.1.3 Jarak Jalan Darat antara Putussibau ke Beberapa Ibukota Kecamatan
Table *River Distance Between Putussibau to Capital Subdistrict*

Putussibau ke- / Putussibau to-		Jarak / Distance (km)
(1)		(2)
01.	Na. Kalis	21
02.	Mentebah	45
03.	Semangut	59
04.	Boyan Tanjung	88
05.	Jongkong	165
06.	Na. Tepuai	117
07.	Lubuk Antuk	121
08.	Sejiram	170
09.	Semitau	187
10.	Suhaid	196
11.	Lanjak	123
12.	Badau	171
13.	Bika	16
14.	Selimbau	163
15.	Silat	201
16.	Empanang	189
17.	Puring Kencana	212

Tabel 1.1.4 Jarak Jalan Sungai antara Putussibau ke Beberapa Ibukota Kecamatan
Table *River Distance Between Putussibau to Capital Subdistrict*

Putussibau ke- / Putussibau to-		Jarak / Distance (km)
(1)		(2)
01.	Bika	35
02.	Nanga Embaloh	61
03.	Benua Martinus	189
04.	Nanga Bunut	122
05.	Nanga Suruk	258
06.	Jongkong	276
07.	Nanga Tepuai	318
08.	Selimbau	330
09.	Semitau	370
10.	Sejiram	443
11.	Nanga Silat	420
12.	Nanga Dangkan	490
13.	Nanga Kantuk	417
14.	Badau	437
15.	Lanjak	468

1.2 IKLIM/*CLIMATE*

Tabel 1.2.1. Jumlah Curah Hujan dan Hari Hujan pada Stasiun Meteorologi Pangsuma Kapuas Hulu, 2017
Total Rainfall and Rainy Day At Meteorological Station Pangsuma Kapuas Hulu, 2017

	Bulan / Month	Jumlah Curah Hujan / Total Rainfall (mm)	Jumlah Hari Hujan / Rainy Day
	(1)	(2)	(3)
01.	Januari	480,1	23
02.	Februari	434,9	21
03.	Maret	337,0	26
04.	April	330,0	26
05.	Mei	334,1	21
06.	Juni	318,9	20
07.	Juli	277,2	18
08.	Agustus	625,1	24
09.	September	519,7	17
10.	Oktober	440,4	24
11.	November	496,6	29
12.	Desember	342,9	21
	Rata-rata	404,7	23

Sumber/source : Stasiun Meteorologi Pangsuma Kapuas Hulu

Tabel 1.2.2. **Temperatur Bulanan pada Stasiun Meteorologi Pangsuma Kapuas Hulu , 2017**
Table *Monthly Temperature on Meteorological Station Pangsuma Kapuas Hulu, 2017*

	Bulan / Month	Temperatur/Temperatures (°C)		
		Maksimum/ Maximum	Minimum/ Minimum	Rata-Rata/ Average
	(1)	(2)	(3)	(4)
01.	Januari	34,4	22,0	26,8
02.	Februari	34,1	21,0	26,3
03.	Maret	34,8	21,0	26,4
04.	April	34,3	23,0	27,1
05.	Mei	34,8	22,2	27,8
06.	Juni	34,6	22,2	27,1
07.	Juli	35,4	22,0	27,3
08.	Agustus	34,2	22,0	26,8
09.	September	35,0	22,0	27,1
10.	Oktober	34,0	22,0	27,2
11.	November	34,4	21,0	27,0
12.	Desember	35,5	23,0	27,0

Sumber/source : Stasiun Meteorologi Pangsuma Kapuas Hulu

Tabel 1.2.3. Kelembaban Nisbi Udara di Stasiun Meteorologi Pangsuma Kapuas Hulu, 2017
Table *Air Humidity on Pangsuma Meteorological Station Kapuas Hulu, 2017*

	Bulan / Month	Rata-Rata Kelembaban Nisbi Udara / Relative Air Humidity (%)		
		Maks	Min	Rata - rata
	(1)	(2)	(3)	(4)
01.	Januari	100	51,0	83,2
02.	Februari	100	50,0	75,1
03.	Maret	100	57,0	82,1
04.	April	100	58,0	80,5
05.	Mei	100	58,0	80,5
06.	Juni	100	56,0	79,9
07.	Juli	100	51,0	80,8
08.	Agustus	100	52,0	83,1
09.	September	100	49,0	75,3
10.	Oktober	100	53,0	81,8
11.	November	100	56,0	80,8
12.	Desember	100	54,0	82,0

Sumber/source : Stasiun Meteorologi Pangsuma Kapuas Hulu

Tabel 1.2.4. Kecepatan Angin Bulanan pada Stasiun Meteorologi Pangsuma Kapuas Hulu (knot), 2017
Monthly Wind Velocity on Pangsuma Meteorological Station Kapuas Hulu (knots), 2017

	Bulan / Month	Kecepatan Angin (knot)/ Wind Velocity (knots)		
		Maks	Min	Rata - rata
	(1)	(2)	(3)	(4)
01.	Januari	8	0-1	1,7
02.	Februari	12	0-1	1,7
03.	Maret	11	0-1	1,8
04.	April	8	0-1	1,6
05.	Mei	9	0-1	1,8
06.	Juni	11	0-1	1,2
07.	Juli	8	0-1	1,4
08.	Agustus	9	0-1	1,5
09.	September	10	0-1	1,6
10.	Oktober	13	0-1	1,6
11.	November	15	0-1	1,6
12.	Desember	20	0-1	0,8

Sumber/source : Stasiun Meteorologi Pangsuma Kapuas Hulu

Tabel 1.2.5. Rata-rata Tekanan Udara dan Penyinaran Matahari Menurut Bulan pada Stasiun Meteorologi Pangsuma Kapuas Hulu, 2017
Average Air Pressure and Solar Lighting on Pangsuma Meteorological Station Kapuas Hulu, 2017

	Bulan / Month	Tekanan Udara (mb)/ Average Air Pressure	Penyinaran Matahari / Solar Lighting (%)
	(1)	(2)	(3)
01.	Januari	1012,6	47,3
02.	Februari	1013,5	29,6
03.	Maret	1013,3	43,3
04.	April	1013,6	48,7
05.	Mei	1012,5	63,1
06.	Juni	1013,2	50,8
07.	Juli	1013,0	56,1
08.	Agustus	1012,5	49,7
09.	September	1013,0	38,7
10.	Oktober	1012,7	40,7
11.	November	1011,1	46,5
12.	Desember	1012,0	44,7

Tabel 1.2.6. Rata-rata Tekanan Udara dan Peninaran Matahari Menurut Bulan pada Stasiun Meteorologi Pangsuma Kapuas Hulu, 2017
Average Air Pressure and Solar Lighting on Pangsuma Meteorological Station Kapuas Hulu, 2017

Kecamatan Subdistrict		2014	2015	2016	2017
(1)		(2)	(3)	(4)	(5)
1.	Silat Hilir	38	30	7	12
2.	Silat Hulu	32	88	32	19
3.	Hulu Gurung	6	34	12	6
4.	Bunut Hulu	3	81	19	13
5.	Mentebah	11	49	17	14
6.	Bika	19	16	18	21
7.	Kalis	17	68	44	9
8.	Putussibau Selatan	19	66	5	10
9.	Embaloh Hilir	69	47	5	46
10.	Bunut Hilir	5	8	1	2
11.	Boyan Tanjung	10	44	20	18
12.	Pengkadan	12	78	2	9
13.	Jongkong	3	13	13	8
14.	Selimbau	15	18	5	10
15.	Suhaid	24	27	3	1
16.	Seberuang	32	49	16	2
17.	Semitau	49	75	20	21
18.	Empanang	6	13	6	23
19.	Puring Kencana	12	13	6	9
20.	Badau	14	29	10	17
21.	Batang Lupar	29	32	17	29
22.	Embaloh Hulu	21	32	9	4
23.	Putussibau Utara	31	21	26	20

Bab
Chapter

2

PEMERINTAHAN GOVERNMENT



Bupati Kabupaten Kapuas Hulu

AM. Nasir, SH
2015 - Sekarang



Terdiri
atas **23**
Kecamatan


Ibukota Kabupaten
Putussibau

***5.259**

Jumlah Pegawai Negeri Sipil
Kapuas Hulu



2858
Pegawai
Laki-Laki



2401
Pegawai
Perempuan

DAFTAR ISTILAH

Desa adalah satuan wilayah yang ditempati oleh sejumlah penduduk sebagai kesatuan masyarakat termasuk di dalamnya kesatuan masyarakat hukum yang mempunyai organisasi pemerintahan terendah dan langsung di bawah camat serta berhak menyelenggarakan rumah tangga sendiri dalam ikatan negara kesatuan Republik Indonesia. Ciri utama desa adalah kepala desanya dipilih oleh masyarakat setempat.

Dusun adalah bagian wilayah dalam Desa yang merupakan lingkungan kerja pelaksanaan pemerintahan Desa.

Fraksi adalah kelompok Anggota DPR yang memiliki pandangan politik yang sejalan. Dengan adanya fraksi memungkinkan Anggota Dewan untuk dapat menjalankan tugas dan wewenangnya secara maksimal. Setiap Anggota Dewan wajib menjadi anggota salah satu fraksi.

Jabatan Struktural adalah suatu kedudukan yang menunjukkan tugas tanggung jawab, wewenang dan hak seorang Pegawai Negeri Sipil dalam rangka memimpin suatu satuan organisasi negara. jabatan keanggotaan DPRD.

GLOSSARY

Village is a unit of area that is occupied by a number of residents as the unity of the community including the unity of Community law which has the lowest governance organization and are directly under the head and organizes its own household within the unitary State of Republic of Indonesia bond (RI). A major feature of the village is the head of his village was chosen by the local community.

Hamlet is part of the village is the village governance work environment.

Fraction is a group of House members who have political views that are in line. The existence of factions allow Board members to be able to perform tasks and authority to its full potential. Each Board member is obliged to be a member of one of the factions.

Structural Positions is a position that shows the assignment of responsibility, authority and the rights of a civil servant in order to lead a unit of organization.

DAFTAR ISTILAH

Kelurahan adalah satuan wilayah yang ditempati oleh sejumlah penduduk yang mempunyai organisasi pemerintahan terendah langsung di bawah camat dan tidak berhak menyelenggarakan rumah tangga sendiri. Ciri utama kelurahan adalah kepala kelurahannya (lurah) sebagai pegawai negeri dan tidak dipilih oleh rakyat.

Komisi merupakan alat kelengkapan DPRD yang bersifat tetap dan dibentuk oleh DPRD pada awal masa jabatan keanggotaan DPRD.

Partai Politik adalah organisasi yang bersifat nasional dan dibentuk oleh sekelompok warga negara Indonesia secara sukarela atas dasar kesamaan kehendak dan cita-cita untuk memperjuangkan dan membela kepentingan politik anggota, masyarakat, bangsa dan negara, serta memelihara keutuhan Negara Kesatuan Republik Indonesia berdasarkan Pancasila dan UUD 1945.

Pegawai Negeri Sipil adalah mereka atau seseorang yang telah memenuhi syarat-syarat yang ditetapkan dalam peraturan perundang-undangan yang berlaku, diangkat oleh pejabat yang berwenang dan disertai tugas dalam jabatan negeri atau disertai tugas-tugas negeri lainnya yang ditetapkan berdasarkan suatu peraturan perundang-undangan serta digaji menurut peraturan yang berlaku.

GLOSSARY

Kelurahan is a unit of area that is occupied by a number of residents have the lowest government organizations directly under the head and not entitled to organize its own household. A major feature of the village is the head of the neighborhood (lurah) as civil servants and not selected by the people.

Commission is a part of PARLIAMENT that are fixed and established by the PARLIAMENT at the beginning of the term of the membership of PARLIAMENT .

Political Party is the organization that is national and formed by a group of citizens of Indonesia voluntarily on the basis of the similarity of the will and ideals to fight for and defend the interests of members of the political, community, the nation and the State, as well as maintaining the integrity of the unitary State of the Republic of Indonesia based on Pancasila and the 1945 CONSTITUTION.

Civil Servant are they or someone who has fulfilled the conditions set out in applicable legislation, to be appointed by the competent authority and delegated tasks in the Office State or disertai other country assignments that are assigned based on a legislation as well as wage labour according to regulations.

a. Wilayah Administrasi

Kabupaten Kapuas Hulu terdiri atas 23 kecamatan yang masing-masing dibagi menjadi beberapa kelurahan/desa dengan total seluruhnya berjumlah 282 yang terdiri atas 4 kelurahan dan 278 desa. Dari 282 kelurahan/desa tersebut, terbagi menjadi 703 dusun. Selengkapnya seperti pada Tabel 2.1.1.

b. Kepala Daerah

Berdasarkan Undang - Undang Darurat Nomor 3 Tahun 1953 tentang pembentukan Daerah Tingkat II di Kalimantan, maka pada tanggal 13 Januari 1953 dibentuklah Kabupaten Daerah Tingkat II Kapuas Hulu bersamaan dengan Kabupaten lain yang ada di Kalimantan. Kabupaten Kapuas Hulu dengan Ibukotanya Putussibau, pertama kali diperintah oleh Bupati Y.C. Oevang Oeray (1951 - 1955) dan berikut dilanjutkan oleh Anang Adrak (1955 - 1956). Selengkapnya daftar Kepala Daerah yang pernah menjabat sebagai Bupati di Kabupaten Kapuas Hulu disajikan dalam tabel 2.2.1.

a. Local Government

Kapuas Hulu regency consists of 23 subdistricts, each of which is divided into a number of village with a total of 282 consisted of 4 Wards and 278 villages. Than 282 wards/village, divided into 703 dusun. More like in Table 2.1.1.

b. Regional Head

Under the Emergency Law No. 3 Year 1953 about the establishment of Regional Level II in Borneo, then on January 13, 1953 established the Regency of Kapuas Hulu along with other regions at Kalimantan. Kapuas Hulu regency with the capital of Putussibau, was first ruled by Regent YC Oevang Oeray (1951 - 1955) and following Anang Adrak (1955-1956). Read more list of the Regional Head who had served as regent in Kapuas Hulu are presented in table 2.2.1.

c. Pemilihan Umum

Pada tahun 2014 dilaksanakan Pemilihan Umum (Pemilu) untuk memilih pasangan presiden-wakil presiden, serta untuk memilih anggota Legislatif pusat dan daerah masa bakti 2014–2019. Pemilu kali ini merupakan Pemilu yang dilaksanakan secara langsung dimana pelaksanaannya dibagi menjadi dua tahap yaitu tahap pertama untuk memilih anggota legislatif pusat dan daerah, tahap kedua pemilihan pasangan presiden – wakil presiden.

Pelaksanaan pemilu tahap pertama di Kabupaten Kapuas Hulu menghasilkan Partai Persatuan Pembangunan (PPP) sebagai pemenang dengan perolehan suara sebesar 23.112 suara (16,40 %) diikuti oleh Partai Golongan Karya (Golkar) dan Partai Demokrasi Indonesia Perjuangan (PDIP) dengan perolehan suara masing-masing sebesar 19.843 (14,08 %) dan 17.967 (12,75 %).

Dengan hasil ini, PPP berhasil memasukkan 6 wakilnya untuk duduk di kursi DPRD. Sementara Partai Golkar dan PDIP masing-masing memasukkan 4 dan 6 orang wakilnya dalam kursi DPRD. Selengkapya dapat dilihat pada tabel 2.3.3.

c. General Election

In 2014 implemented the General Elections to select pairs of president - vice president, and to elect members of national and local legislative term of from 2014 to 2019. This election is conducted in a direct election in which the implementation is divided into two phases: first to select the central and local legislators, the second phase of installation of a presidential election - the vice president.

Implementation of the first phase of elections in Kapuas Hulu produce PPP as the winner with a vote of 21,136 votes (17.07%) followed by the Golkar Party and PDIP with 19,843 (14.08%) and 17,967 (12.75%) votes.

With this result, PPP managed to enter 5 representatives to sit in the seats. Meanwhile, each the Golkar Party and PDIP included 4 and 6 representatives in the parliament seats. For more complete can look at table 2.3.3.

d. Pegawai Negeri Sipil

Sampai dengan 31 Desember 2017, Pegawai Negeri Sipil yang bekerja di lingkungan Pemerintahan Daerah Kabupaten Kapuas Hulu berjumlah 5.259 orang pegawai yang terdiri atas pegawai laki-laki sebanyak 2.858 orang dan pegawai perempuan sebanyak 2.401 orang. Dari sejumlah pegawai tersebut, 38 orang diantaranya adalah golongan I, 1.043 orang golongan II, 2.796 orang golongan III dan 1.382 orang golongan IV (lihat tabel 2.3.1).

e. Legislatif

Anggota Dewan Perwakilan Rakyat Daerah di Kabupaten Kapuas Hulu periode 2014–2019 adalah sebanyak 30 orang, yang terdiri atas 27 orang laki-laki dan 3 orang perempuan. Ke-27 orang anggota tersebut (Ketua dan Wakil Ketua DPRD tidak termasuk dalam anggota komisi) terbagi menjadi 3 komisi, yaitu Komisi A yang membidangi Hukum dan Pemerintahan sebanyak 9 orang, Komisi B yang membidangi Ekonomi dan Keuangan sebanyak 9 orang, dan Komisi C yang membidangi Pembangunan dan Kesejahteraan Rakyat sebanyak 9 orang.

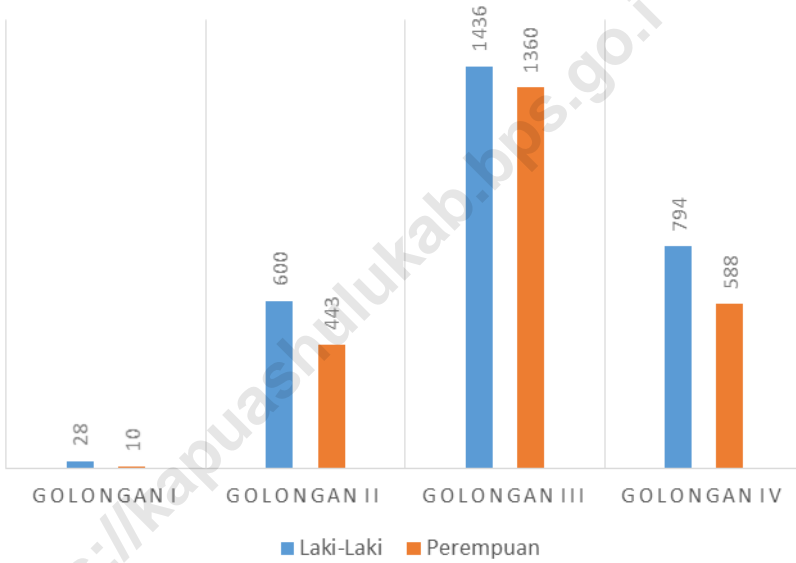
d. Civil Servants

Until December 31th 2016, Civil Servants who work in Local Government environment Kapuas Hulu totaled 5,259 employees, consisting of male employees as many as 2,858 men and women employees as many as 2,401 peoples. From a number of these employees, 38 of whom are Class I, class II 1,043 peoples, class III 2,796 peoples, and class IV 1,382 peoples. (Look at table 2.3.1)

e. Legislative

Members of the Regional Representatives Council in Kapuas Hulu Regency period 2009-2014 are 30 people, comprising 27 men and 3 women. The 27 members (The DPRD Chair and Deputy Chairperson are not included in the commission) are divided into 3 commission, the Commission on A in charge of Law and Government by 9 people, Commission B in charge of Economy and Finance as many as 9 people, and Commission C in charge of Development and Social Welfare as many as 9 people.

Gambar 2 Jumlah Pegawai Negeri Sipil Daerah Menurut Jenis Kelamin dan Golongan di Kabupaten Kapuas Hulu, 2017
Number of Regional Civil Servant by Sex and Class In Kapuas Hulu Regency, 2017



2.1. WILAYAH ADMINISTRATIF/*ADMINISTRATIVE AREA*

Tabel 2.1.1. Nama Ibukota Kecamatan, Banyaknya Desa/Kelurahan dan Dusun Menurut Kecamatan di Kabupaten Kapuas Hulu, 2017
Name of the Capital Subdistrict, Number of Village and Hamlet According to The Subdistrict in Kapuas Hulu Regency, 2017

	Kecamatan Subdistrict	Ibukota Kecamatan Capital District	Banyaknya Desa/Kelurahan Number of Village	Banyaknya Dusun Number of Hamlet
	(1)	(2)	(3)	(4)
1.	Silat Hilir	Nanga Silat	13	44
2.	Silat Hulu	Nanga Dangan	14	33
3.	Hulu Gurung	Nanga Tepuai	15	45
4.	Bunut Hulu	Nanga Suruk	15	41
5.	Mentebah	Nanga Mentebah	8	21
6.	Bika	Bika	8	19
7.	Kalis	Nanga Kalis	17	46
8.	Putussibau Selatan	Kedamin Hulu	16	33
9.	Embaloh Hilir	Nanga Embaloh	9	19
10.	Bunut Hilir	Nanga Bunut	11	24
11.	Boyan Tanjung	Nanga Boyan	16	36
12.	Pengkadan	Menendang	11	24
13.	Jongkong	Jongkong	14	33
14.	Selimbau	Selimbau	17	46
15.	Suhaid	Nanga Suhaid	11	28
16.	Seberuang	Sejiram	15	41
17.	Semitau	Semitau Hulu	12	24
18.	Empanang	Nanga Kantuk	6	17
19.	Puring Kencana	Sungai Antu	6	16
20.	Badau	Badau	9	20
21.	Batang Lupar	Lanjak	10	31
22.	Embaloh Hulu	Banua Martinus	10	26
23.	Putussibau Utara	Putussibau Kota	19	36
	Jumlah		282	703

Sumber/source : Pemerintah Kabupaten Kapuas Hulu

GOVERNMENT

2.2. DEWAN PERWAKILAN RAKYAT DAERAH/*THE REGIONAL HOUSE OF REPRESENTATIVE*

Tabel 2.2.1. Nama-nama Bupati Kabupaten Kapuas Hulu
Table *Names of Regent at Kapuas Hulu Regency*

	Nama Bupati / Name of Regent	Periode / Periods
	(1)	(2)
01.	J.C. Oevang Oeray	1951 - 1955
02.	Anang Adrak	1955 - 1956
03.	J.C. Rangkap	1956
04.	RM. Soetoro T.	1956 -1957
05.	A.M. Djohan	1957 - 1959
06.	G.M. Saleh	1959 - 1960
07.	J.R. Giling	1960 - 1965
08.	A. Syahdan	1965 - 1967
09.	Abang Syahdansah	1967 - 1975
10.	M. Ali As, S.H.	1975 - 1980
11.	A. Satip	1980 - 1985
12.	Drs. A.M. Japari	1985 - 1990
13.	Drs. H.A.M. Japari	1990 - 1995
14.	Jacobus F. Layang , B.A., S.H.	1995 - 2000
15.	Drs. H. Abang Tambul Husin	2000 - 2005
16.	Drs. H. Abang Tambul Husin	2005 - 2010
17.	AM. Nasir, SH	2010 – 2015
18.	AM. Nasir, SH	2015 - sekarang

Sumber / source : Kantor Kepegawaian Daerah Kapuas Hulu

Tabel 2.2.2. Nama-nama Ketua DPRD Kabupaten Kapuas Hulu
Table *Names of Chairman Assembly at Kapuas Hulu Regency*

	Nama Ketua DPRD / Name of Chairman Assembly	Periode / Periods
	(1)	(2)
01.	Mayor Inf. Darmansyah Damhuri	1969 - 1977
02.	Mayor Inf. Makmur	1977 - 1987
03.	Gilling Ransa	1987 - 1992
04.	H. Muhammad Sono	1992 - 1997
05.	A. Daling Asdy	1997 - 1999
06.	H. Muhammad Bakri	1999 - 2004
07.	Gusti Effendi T, SE	2004 - 2009
08.	Agus Mulyana, SH	2009 - 2010
09.	Ade M Zulkipli, S.AP	2010 - 2014
10.	Rajuliansyah, S.pd.I	2014 - 2019

Sumber / source : Sekretariat DPRD Kapuas Hulu

Tabel 2.2.3. Jumlah Anggota DPRD Kabupaten Kapuas Hulu Periode 2014-2019 Menurut Fraksi dan Jenis Kelamin
Number of Member Assembly at Kapuas Hulu Regency, 2014-2019 Period by Fraction and Sex

	Fraksi / Fraction	Pria / Male	Wanita / Female	Jumlah / Total
	(1)	(2)	(3)	(4)
01.	Fraksi Golongan Karya	4	-	4
02.	Fraksi Partai Persatuan Pembangunan	5	1	6
03.	Fraksi Keadilan dan Persatuan Indonesia	3	-	3
04.	Fraksi Demokrat	2	1	3
05.	Fraksi Partai Gerindra dan Amanat Nasional	5	-	5
06.	Fraksi Kebangkitan Nasdem	2	1	3
07.	Fraksi Partai Demokrasi Indonesia Perjuangan	6	-	6
	Jumlah	27	3	30

Sumber / source : Sekretariat DPRD Kapuas Hulu

Tabel 2.2.4. Jumlah Anggota DPRD Kabupaten Kapuas Hulu Periode 2014-2019 Menurut Fraksi dan Pendidikan
Number of Member Assembly at Kapuas Hulu Regency, 2014-2019 Period by Fraction and Education

	Fraksi / Fraction	SLTA/ Senior High School	D-III/ Diploma	D-IV/S1 Bachelor	S2/S3 Magister/ Doctor	Jumlah/ Total
	(1)	(2)	(3)	(4)	(5)	(6)
01.	Fraksi Golongan Karya	2	-	2	-	4
02.	Fraksi Partai Persatuan Pembangunan	2	-	3	1	6
03.	Fraksi Keadilan dan Persatuan Indonesia	-	1	2	-	3
04.	Fraksi Demokrat	1	-	1	1	3
05.	Fraksi Partai Gerindra dan Amanat Nasional	-	1	3	1	5
06.	Fraksi Kebangkitan Nasdem	1	2	-	-	3
07.	Fraksi Partai Demokrasi Indonesia Perjuangan	2	-	-	-	6
	Jumlah	8	4	15	3	30

Sumber / source : Sekretariat DPRD Kapuas Hulu

GOVERNMENT

Tabel 2.2.5. Jumlah Anggota DPRD Kabupaten Kapuas Hulu Periode 2014-2019 Menurut Komisi dan Jenis Kelamin
Number of Members of Parliament at Kapuas Hulu Regency Period 2014-2019 According to the Commission and Sex

	Komisi / Commission	Pria / Male	Wanita / Female	Jumlah / Total
	(1)	(2)	(3)	(4)
01.	Komisi A – Hukum dan Pemerintahan	8	1	9
02.	Komisi B – Ekonomi dan Keuangan	8	1	9
03.	Komisi C – Pembangunan dan Kesejahteraan Rakyat	8	1	9
	Jumlah	24	3	27 *)

Ket *) : Ketua dan Wakil Ketua DPRD tidak termasuk dalam unsur anggota Komisi (3 orang)

Sumber / source : Sekretariat DPRD Kapuas Hulu

Tabel 2.2.6. Jumlah Produk Hukum DPRD Kabupaten Kapuas Hulu Periode 2014-2017 Berdasarkan Tahun Terbit
Number of Law Product at Kapuas Hulu Regency Period 2014-2017 by Year of Publication

Tahun/ Year	Surat Keputusan DPRD/ Parliament's Decision	Peraturan Daerah/ Local Regulation	Jumlah/ Total
(1)	(2)	(3)	(4)
01. 2014	32	18	50
02. 2015	29	21	50
03. 2016	38	12	50
04. 2017	24	15	39
Jumlah	123	66	189

Sumber / source : Sekretariat DPRD Kapuas Hulu

Tabel 2.2.7. Jumlah Perolehan Suara dan Perolehan Kursi Partai Politik Pada Pemilu 2014
Table *Vote Acquisition Amount and Parliament Seat In Election 2014*

Partai Politik/ Polotical Parties	Perolehan Suara/ Acquisition of Vote	Perolehan Kursi/ Parliament Seat
(1)	(2)	(3)
01. Partai NasDem	10 950	2
02. Partai Kebangkitan Bangsa	5 547	1
03. Partai Keadilan Sejahtera	6 786	1
04. Partai Demokrasi Indonesia Perjuangan	17 967	4
05. Partai Golongan Karya	19 843	4
06. Partai Gerindra	14 644	3
07. Partai Demokrat	9 644	3
08. Partai Amanat Nasional	10 366	2
09. Partai Persatuan Pembangunan	23 112	5
10. Partai Hanura	10 891	2
11. Partai Bulan Bintang	782	0
12. Partai Keadilan dan Persatuan Indonesia	10 363	3
Jumlah	140 895	30

Sumber/source : KPU Kabupaten Kapuas Hulu

Tabel 2.2.8. Banyaknya Tempat Pemungutan Suara dan Pemilih Menurut Kecamatan Pada Pemilu Presiden dan Wakil Presiden dan Pemilu DPR, DPD, dan DPRD, 2014
Number of Voting Sites and Electors According to the Subdistrict On Election of President and Vice President and General Election of DPR, DPD and DPRD, 2014

Kecamatan <i>Subdistrict</i>	Pemilu Legislatif		Pemilu Presiden dan Wakil Presiden	
	Jumlah TPS	Jumlah Pemilih	Jumlah TPS	Jumlah Pemilih
(1)	(2)	(3)	(4)	(5)
1. Silat Hilir	53	12 676	51	13 359
2. Silat Hulu	36	7 943	36	7 969
3. Hulu Gurung	42	9 662	42	9 748
4. Bunut Hulu	35	9 929	33	9 834
5. Mentebah	32	6 862	32	6 962
6. Bika	16	3 055	16	3 077
7. Kalis	55	9 107	51	9 146
8. Putussibau Selatan	61	13 555	61	13 758
9. Embaloh Hilir	19	4 026	19	4 053
10. Bunut Hilir	26	5 940	22	5 932
11. Boyan Tanjung	27	7 931	27	8 156
12. Pengkadan	30	6 482	29	6 583
13. Jongkong	33	7 544	33	7 620
14. Selimbau	47	9 807	47	9 561
15. Suhaid	25	6 435	25	6 457
16. Seberuang	43	7 457	43	7 496
17. Semitau	22	5 762	22	5 739
18. Empanang	18	2 470	18	2 579
19. Puring Kencana	16	1 704	16	1 702
20. Badau	25	4 518	25	4 934
21. Batang Lupar	41	4 013	41	4 055
22. Embaloh Hulu	29	3 960	28	3 947
23. Putussibau Utara	68	16 367	65	16 896
Jumlah	799	167 205	782	169 563

Sumber/source : KPU Kabupaten Kapuas Hulu

2.3. PEGAWAI NEGERI SIPIL/*CIVIL SERVANTS*

Tabel 2.3.1. Jumlah Pegawai Negeri Sipil Daerah Menurut Jenis Kelamin dan Golongan di Kabupaten Kapuas Hulu, 2017
Number of Civil Servant by Sex and Class in Kapuas Hulu Regency, 2017

Jenis Kelamin/ Sex	Golongan I	Golongan II	Golongan III	Golongan IV	Jumlah/ Total
(1)	(2)	(3)	(4)	(5)	(6)
Laki-Laki	28	600	1 436	794	2 858
Perempuan	10	443	1 360	588	2 401
Jumlah	38	1 043	2 796	1 382	5 259

Sumber / source : Badan Kepegawaian dan Pemberdayaan Sumber Daya Manusia

Tabel 2.3.1. Jumlah Pegawai Negeri Sipil Daerah Menurut Tingkat Pendidikan dan Jenis Kelamin di Kabupaten Kapuas Hulu, 2017
Number of Civil Servant by Education and Sex in Kapuas Hulu Regency, 2017

Tingkat Pendidikan	Laki-Laki	Perempuan	Jumlah/ Total
(1)	(2)	(3)	(6)
SD/ sederajat	32	3	35
SLTP/ sederajat	62	11	73
SMA/ sederajat	990	496	1 486
Diploma I/II/III	621	770	1 391
Diploma IV/S1	1 018	1 055	2 073
S2/S3	135	66	201
Jumlah	2 858	2 401	5 259

Sumber / source : Badan Kepegawaian dan Pemberdayaan Sumber Daya Manusia

Tabel 2.3.2. Jumlah Pegawai Negeri Sipil Daerah Menurut Dinas/Instansi Pemerintah dan Jenis Kelamin di Kabupaten Kapuas Hulu, 2017
Table **Number of Regional Civil Servants According to the Department/Government Agencies and Sex in Kapuas Hulu, 2017**

	Dinas/Instansi	Golongan I		Golongan II	
		Laki-Laki	Perempuan	Laki-Laki	Perempuan
	(1)	(2)	(3)	(4)	(5)
1	Sekretariat Daerah	2	-	20	10
2	Sekretariat DPRD	1	1	8	3
3	Inspektorat Kabupaten Kapuas Hulu	-	-	2	-
4	Dinas Pendidikan dan Kebudayaan	3	3	166	135
5	Dinas Kesehatan	-	4	45	187
6	Dinas Sosial, Pemberdayaan Perempuan dan Perlindungan Anak, Pengendalian Penduduk dan Keluarga Berencana	-	-	1	-
7	Dinas Pekerjaan Umum, Bina Marga dan Sumber Daya Air	-	-	10	1
8	Dinas Penataan Ruang dan Cipta Karya	-	-	16	2
9	Dinas Lingkungan Hidup, Perumahan Rakyat dan Kawasan Permukiman	-	-	5	1
10	Dinas Kepemudaan, Olahraga dan Pariwisata	-	-	4	4
11	Dinas Kependudukan dan Pencatatan Sipil	1	-	4	4
12	Dinas Pemberdayaan Masyarakat Desa	-	-	6	5
13	Dinas Penanaman Modal dan Pelayanan Terpadu Satu Pintu	-	-	3	3
14	Dinas Tenaga Kerja, Perindustrian, dan Transmigrasi	-	-	8	1
15	Dinas Koperasi, Usaha Kecil Menengah, dan Perdagangan	-	-	3	2
16	Dinas Komunikasi, Informatika dan Statistik	-	-	1	-
17	Dinas Perhubungan	-	-	4	3
18	Dinas Pertanian dan Pangan	1	-	25	8
19	Dinas Perikanan	2	-	4	-
20	Dinas Perpustakaan dan Kearsipan	-	-	3	3
21	Satuan Polisi Pamong Praja	-	-	42	2
22	Badan Perencanaan Pembangunan Daerah	-	-	5	2
23	Badan Kepegawaian dan Pengembangan Sumber Daya Manusia	-	-	9	3

Lanjutan Tabel/ *Table 2.3.2*

	Dinas/Instansi	Golongan I		Golongan II	
		Laki- Laki	Perem- puan	Laki- Laki	Perem- puan
	(1)	(2)	(3)	(4)	(5)
24	Badan Keuangan Daerah	-	-	9	1
25	RSUD dr. A. Diponegoro Putussibau	1	2	14	27
26	Sektariat KPU	1	-	-	-
27	Kecamatan Silat Hilir	1	-	7	-
28	Kecamatan Silat Hulu	2	-	8	-
29	Kecamatan Hulu Gurung	-	-	10	-
30	Kecamatan Bunut Hulu	-	-	6	2
31	Kecamatan Mentebah	-	-	7	1
32	Kecamatan Bika	-	-	3	-
33	Kecamatan Boyan Tanjung	1	-	9	1
34	Kecamatan Kalis	-	-	13	-
35	Kecamatan Putussibau Selatan	-	-	8	2
36	Kecamatan Embaloh Hilir	-	-	5	2
37	Kecamatan Bunut Hilir	-	-	9	1
38	Kecamatan Pengkadan	-	-	10	4
39	Kecamatan Jongkong	-	-	7	-
40	Kecamatan Selimbau	1	-	9	-
41	Kecamatan Suhaid	-	-	5	3
42	Kecamatan Seberuang	2	-	10	1
43	Kecamatan Semitau	1	-	3	2
44	Kecamatan Empanang	3	-	3	2
45	Kecamatan Puring Kencana	2	-	5	1
46	Kecamatan Badau	-	-	5	-
47	Kecamatan Batang Lupar	2	-	10	1
48	Kecamatan Embaloh Hulu	-	-	10	2
49	Kecamatan Putussibau Utara	-	-	10	1
50	Kantor Kelurahan Hilir Kantor	-	-	4	1
51	Kantor Kelurahan Kedamin Hilir	-	-	1	4
52	Kantor Kelurahan Kedamin Hulu	-	-	4	2
53	Kantor Kelurahan Putussibau Kota	1	-	2	2
	Jumlah	28	10	600	443

Lanjutan Tabel/Table 2.3.2

Dilanjutkan

	Dinas/Instansi	Golongan III		Golongan IV		Jumlah {(2) + ... +(9)}
		Laki- Laki	Perem- puan	Laki- Laki	Perem- puan	
	(1)	(6)	(7)	(8)	(9)	(10)
1	Sekretariat Daerah	55	29	16	2	
2	Sekretariat DPRD	14	10	2	2	
3	Inspektorat Kabupaten Kapuas Hulu	17	7	6	1	
4	Dinas Pendidikan dan Kebudayaan	579	700	665	556	
5	Dinas Kesehatan	212	277	6	8	
6	Dinas Sosial, Pemberdayaan Perempuan dan Perlindungan Anak, Pengendalian Penduduk dan Keluarga Berencana	16	10	2	2	
7	Dinas Pekerjaan Umum, Bina Marga dan Sumber Daya Air	26	4	3	1	
8	Dinas Penataan Ruang dan Cipta Karya	20	12	5	-	
9	Dinas Lingkungan Hidup, Perumahan Rakyat dan Kawasan Permukiman	24	4	4	-	
10	Dinas Kepemudaan, Olahraga dan Pariwisata	14	8	2	1	
11	Dinas Kependudukan dan Pencatatan Sipil	12	5	2	2-	
12	Dinas Pemberdayaan Masyarakat Desa	11	11	4	-	
13	Dinas Penanaman Modal dan Pelayanan Terpadu Satu Pintu	9	6	3	1	
14	Dinas Tenaga Kerja, Perindustrian, dan Transmigrasi	15	6	3	-	
15	Dinas Koperasi, Usaha Kecil Menengah, dan Perdagangan	19	5	3	-	
16	Dinas Komunikasi, Informatika dan Statistik	10	5	2	1	
17	Dinas Perhubungan	17	3	2	2	
18	Dinas Pertanian dan Pangan	80	35	9	1	
19	Dinas Perikanan	14	10	2	1	
20	Dinas Perpustakaan dan Kearsipan	4	6	3	-	
21	Satuan Polisi Pamong Praja	17	6	4	1	
22	Badan Perencanaan Pembangunan Daerah	18	4	3	-	
23	Badan Kepegawaian dan Pengembangan Sumber Daya Manusia	17	5	3	-	

Lanjutan Tabel/Table 2.3.2

	Dinas/Instansi	Golongan III		Golongan IV		Jumlah {(2) + ... +(9)}
		Laki- Laki	Perem- puan	Laki- Laki	Perem- puan	
	(1)	(6)	(7)	(8)	(9)	(10)
24	Badan Keuangan Daerah	24	14	3	3	
25	RSUD dr. A. Diponegoro Putussibau	39	113	1	-	
26	Sekretariat KPU	4	1	1	-	
27	Kecamatan Silat Hilir	4	3	1	-	
28	Kecamatan Silat Hulu	6	1	2	-	
29	Kecamatan Hulu Gurung	7	4	2	-	
30	Kecamatan Bunut Hulu	5	2	1	1	
31	Kecamatan Mentebah	4	4	2	-	
32	Kecamatan Bika	6	1	2	-	
33	Kecamatan Boyan Tanjung	4	2	2	-	
34	Kecamatan Kalis	3	3	3	-	
35	Kecamatan Putussibau Selatan	6	4	2	-	
36	Kecamatan Embaloh Hilir	7	1	2	-	
37	Kecamatan Bunut Hilir	7	-	2	-	
38	Kecamatan Pengkadan	4	-	2	-	
39	Kecamatan Jongkong	6	4	1	1	
40	Kecamatan Selimbau	7	4	2	-	
41	Kecamatan Suhaid	8	-	1	-	
42	Kecamatan Seberuang	7	4	1	1	
43	Kecamatan Semitau	10	3	1	-	
44	Kecamatan Empanang	3	1	2	-	
45	Kecamatan Puring Kencana	6	-	1	-	
46	Kecamatan Badau	7	3	1	-	
47	Kecamatan Batang Lupar	6	1	1	-	
48	Kecamatan Embaloh Hulu	3	3	1	-	
49	Kecamatan Putussibau Utara	9	6	1	-	
50	Kantor Kelurahan Hilir Kantor	5	2	-	-	
51	Kantor Kelurahan Kedamin Hilir	3	2	-	-	
52	Kantor Kelurahan Kedamin Hulu	3	3	-	-	
53	Kantor Kelurahan Putussibau Kota	3	3	-	-	
Jumlah		1 436	1 360	794	588	

Sumber/source : Badan Kepegawaian dan Pemberdayaan Sumber Daya Manusia

Tabel 2.3.3. Jumlah Pegawai Negeri Sipil Daerah yang Memangku Jabatan Struktural Menurut Jenis Kelamin di Kabupaten Kapuas Hulu, 2017
Table Number of Civil Servant by Institution/Office and Sex in Kapuas Hulu Regency, 2017

	Dinas/Instansi	Laki-Laki	Perempuan	Jumlah
	(1)	(2)	(3)	(4)
1	Sekretariat Daerah	32	8	40
2	Sekretariat DPRD	6	5	11
3	Inspektorat Kabupaten Kapuas Hulu	7	1	8
4	Dinas Pendidikan dan Kebudayaan	31	2	33
5	Dinas Kesehatan	27	8	35
6	Dinas Sosial, Pemberdayaan Perempuan dan Perlindungan Anak, Pengendalian Penduduk dan Keluarga Berencana	9	5	14
7	Dinas Pekerjaan Umum, Bina Marga dan Sumber Daya Air	13	3	16
8	Dinas Penataan Ruang dan Cipta Karya	14	3	17
9	Dinas Lingkungan Hidup, Perumahan Rakyat dan Kawasan Permukiman	14	1	15
10	Dinas Kepemudaan, Olahraga dan Pariwisata	11	3	14
11	Dinas Kependudukan dan Pencatatan Sipil	8	4	12
12	Dinas Pemberdayaan Masyarakat Desa	11	3	14
13	Dinas Penanaman Modal dan Pelayanan Terpadu Satu Pintu	8	2	10
14	Dinas Tenaga Kerja, Perindustrian, dan Transmigrasi	11	2	13
15	Dinas Koperasi, Usaha Kecil Menengah, dan Perdagangan	13	2	15
16	Dinas Komunikasi, Informatika dan Statistik	10	1	11
17	Dinas Perhubungan	7	3	10
18	Dinas Pertanian dan Pangan	15	5	20
19	Dinas Perikanan	9	5	14
20	Dinas Perpustakaan dan Kearsipan	6	4	10
21	Satuan Polisi Pamong Praja	11	2	13
22	Badan Perencanaan Pembangunan Daerah	16	1	17
23	Badan Kepegawaian dan Pengembangan Sumber Daya Manusia	13	-	13

Lanjutan Tabel/Table 2.3.3

	Dinas/Instansi	Laki-Laki	Perempuan	Jumlah
	(1)	(2)	(3)	(4)
24	Badan Keuangan Daerah	15	3	15
25	RSUD dr. A. Diponegoro Putussibau	5	2	7
26	Sektariat KPU	8	-	8
27	Kecamatan Silat Hilir	7	1	8
28	Kecamatan Silat Hulu	5	2	7
29	Kecamatan Hulu Gurung	5	2	7
30	Kecamatan Bunut Hulu	6	1	7
31	Kecamatan Mentebah	4	2	6
32	Kecamatan Bika	5	2	7
33	Kecamatan Boyan Tanjung	6	2	8
34	Kecamatan Kalis	6	1	7
35	Kecamatan Putussibau Selatan	7	-	7
36	Kecamatan Embaloh Hilir	6	-	6
37	Kecamatan Bunut Hilir	5	3	8
38	Kecamatan Pengkadan	6	1	7
39	Kecamatan Jongkong	7	-	7
40	Kecamatan Selimbau	5	2	7
41	Kecamatan Suhaid	6	1	7
42	Kecamatan Seberuang	5	-	5
43	Kecamatan Semitau	7	-	7
44	Kecamatan Empanang	7	1	8
45	Kecamatan Puring Kencana	7	1	8
46	Kecamatan Badau	4	3	7
47	Kecamatan Batang Lupar	6	2	8
48	Kecamatan Embaloh Hulu	8	5	13
49	Kecamatan Putussibau Utara	2	1	3
50	Kantor Kelurahan Hilir Kantor	3	1	4
51	Kantor Kelurahan Kedamin Hilir	2	2	4
52	Kantor Kelurahan Kedamin Hulu	3	2	5
53	Kantor Kelurahan Putussibau Kota	3	2	5
	Jumlah	455	99	554

Sumber/source : Badan Kepegawaian dan Pemberdayaan Sumber Daya Manusia

GOVERNMENT

Tabel 2.3.4. Jumlah Anggota Satuan Polisi Pamong Praja di Kabupaten Kapuas Hulu, 2017
Table *Number of Civil Service Police Unit in Kapuas Hulu Regency, 2016*

	Satuan Tugas	CPNS/PNS			Honor Daerah		
		L	P	Jumlah	L	P	Jumlah
	(1)	(2)	(3)	(4)	(5)	(6)	(7)
1	Kab. Kapuas Hulu	62	8	70	32	7	39
2	Kec. Silat Hilir	1	-	1	-	-	-
3	Kec. Silat Hulu	2	-	2	-	-	-
4	Kec. Hulu Gurung	2	-	2	-	-	-
5	Kec. Bunut Hulu	1	-	1	-	-	-
6	Kec. Mentebah	1	-	1	-	-	-
7	Kec. Bika	2	-	2	-	-	-
8	Kec. Kalis	-	-	-	1	-	1
9	Kec. Putussibau Selatan	1	-	1	-	-	-
10	Kec. Embaloh Hilir	1	-	1	-	-	-
11	Kec. Bunut Hilir	3	-	3	-	-	-
12	Kec. Boyan Tanjung	2	-	2	-	-	-
13	Kec. Pengkadan	3	-	3	-	-	-
14	Kec. Jongkong	2	-	2	-	-	-
15	Kec. Selimbau	2	-	2	-	-	-
16	Kec. Suhaid	1	-	1	-	-	-
17	Kec. Seberuang	4	-	4	-	-	-
18	Kec. Semitau	3	-	3	-	-	-
19	Kec. Empanang	-	-	-	-	-	-
20	Kec. Puring Kencana	2	-	2	-	-	-
21	Kec. Badau	1	-	1	-	-	-
22	Kec. Batang Lupar	3	-	3	-	-	-
23	Kec. Embaloh Hulu	2	-	2	-	-	-
24	Kec. Putussibau Utara	4	-	4	-	-	-
25	Kel. Putussibau Kota	2	-	2	-	-	-
26	Kel. Kedamin Hulu	1	-	1	-	-	-
27	Kel. Kedamin Hilir	1	-	1	-	-	-
28	Kel. Hilir Kantor	1	-	1	-	-	-
	Jumlah	110	8	116	33	7	40

Sumber/source : Satuan Polisi Pamong Praja Kapuas Hulu

Tabel 2.3.5. Jumlah Anggota POLRI di Kabupaten Kapuas Hulu, 2017
Table Number of Police Members in Kapuas Hulu Regency, 2017

	Satuan Tugas (1)	Perwira Menengah			Perwira Pertama		
		L (2)	P (3)	Jumlah (4)	L (5)	P (6)	Jumlah (7)
1	POLRES	5	-	5	29	-	29
2	Polsek Silat Hilir	-	-	-	1	-	1
3	Polsek Silat Hulu	-	-	-	1	-	1
4	Polsek Hulu Gurung	-	-	-	1	-	1
5	Polsek Bunut Hulu	-	-	-	1	-	1
6	Polsek Mentebah	-	-	-	1	-	1
7	Polsek Bika	-	-	-	1	-	1
8	Polsek Kalis	-	-	-	1	-	1
9	Polsek Putussibau Selatan	-	-	-	1	-	1
10	Polsek Embaloh Hilir	-	-	-	1	-	1
11	Polsek Bunut Hilir	-	-	-	1	-	1
12	Polsek Boyan Tanjung	-	-	-	1	-	1
13	Polsek Pengkadan	-	-	-	1	-	1
14	Polsek Jongkong	-	-	-	1	-	1
15	Polsek Selimbau	-	-	-	1	-	1
16	Polsek Suhaid	-	-	-	1	-	1
17	Polsek Seberuang	-	-	-	1	-	1
18	Polsek Semitau	-	-	-	1	-	1
19	Polsek Empanang	-	-	-	1	-	1
20	Polsek Puring Kencana	-	-	-	1	-	1
21	Polsek Badau	-	-	-	2	-	2
22	Polsek Batang Lupar	-	-	-	1	-	1
23	Polsek Embaloh Hulu	-	-	-	1	-	1
24	Polsek Putussibau Utara	-	-	-	1	-	1
Jumlah		5	-	5	53	-	53

Sumber/source : POLRES Kapuas Hulu

GOVERNMENT

Lanjutan Tabel/table 2.3.5

	Satuan Tugas (1)	Bintara			Tamtama		
		L (8)	P (9)	Jumlah (10)	L (11)	P (12)	Jumlah (13)
1	POLRES	238	15	253	1	-	1
2	Polsek Silat Hilir	13	-	13	-	-	-
3	Polsek Silat Hulu	11	-	11	-	-	-
4	Polsek Hulu Gurung	11	-	11	-	-	-
5	Polsek Bunut Hulu	12	-	12	-	-	-
6	Polsek Mentebah	12	-	12	-	-	-
7	Polsek Bika	12	-	12	-	-	-
8	Polsek Kalis	12	-	12	-	-	-
9	Polsek Putussibau Selatan	17	-	17	-	-	-
10	Polsek Embaloh Hilir	11	-	11	-	-	-
11	Polsek Bunut Hilir	10	-	10	-	-	-
12	Polsek Boyan Tanjung	12	-	12	-	-	-
13	Polsek Pengkadan	12	-	12	-	-	-
14	Polsek Jongkong	11	-	11	-	-	-
15	Polsek Selimbau	11	-	11	-	-	-
16	Polsek Suhaid	11	-	11	-	-	-
17	Polsek Seberuang	12	-	12	-	-	-
18	Polsek Semitau	13	-	13	-	-	-
19	Polsek Empanang	12	-	12	-	-	-
20	Polsek Puring Kencana	12	-	12	-	-	-
21	Polsek Badau	17	-	17	-	-	-
22	Polsek Batang Lupar	12	-	12	-	-	-
23	Polsek Embaloh Hulu	13	-	13	-	-	-
24	Polsek Putussibau Utara	16	-	16	-	-	-
Jumlah		523	15	538	1	-	1

Sumber/source : POLRES Kapuas Hulu

Tabel 2.3.6. Jumlah Anggota TNI di Kabupaten Kapuas Hulu, 2017
Table Number of TNI Members in Kapuas Hulu Regency, 2017

Satuan Tugas	Perwira Menengah			Perwira Pertama		
	L	P	Jumlah	L	P	Jumlah
(1)	(2)	(3)	(4)	(5)	(6)	(7)
1. MAKODIM	1	-	1	5	-	5
2. Koramil Silat Hilir	-	-	-	1	-	1
3. Koramil Silat Hulu	-	-	-	-	-	-
4. Koramil Hulu Gurung	-	-	-	1	-	1
5. Koramil Bunut Hulu	-	-	-	1	-	1
6. Koramil Kalis	-	-	-	1	-	1
7. Koramil Embaloh Hilir	-	-	-	-	-	-
8. Koramil Bunut Hilir	-	-	-	-	-	-
9. Koramil Jongkong	-	-	-	1	-	1
10. Koramil Selimbau	-	-	-	-	-	-
11. Koramil Suhaid	-	-	-	-	-	-
12. Koramil Seberuang	-	-	-	1	-	1
13. Koramil Semitau	-	-	-	1	-	1
14. Koramil Empanang	-	-	-	-	-	-
15. Koramil Puring Kencana	1	-	1	-	-	-
16. Koramil Badau	1	-	1	-	-	-
17. Koramil Batang Lupar	-	-	-	-	-	-
18. Koramil Embaloh Hulu	-	-	-	1	-	1
19. Koramil Putussibau	-	-	-	1	-	1
Jumlah	3	-	3	14	-	14

Sumber/source : MAKODIM 1206/PSB

GOVERNMENT

Lanjutan Tabel/table 2.3.6

Satuan Tugas	Bintara			Tamtama		
	L	P	Jumlah	L	P	Jumlah
(1)	(8)	(9)	(10)	(11)	(12)	(13)
1. MAKODIM	33	1	34	14	-	14
2. Koramil Silat Hilir	4	-	4	3	-	3
3. Koramil Silat Hulu	6	-	6	1	-	3
4. Koramil Hulu Gurung	5	-	5	1	-	1
5. Koramil Bunut Hulu	3	-	3	5	-	1
6. Koramil Kalis	3	-	3	6	-	5
7. Koramil Embaloh Hilir	2	-	2	4	-	6
8. Koramil Bunut Hilir	2	-	2	4	-	4
9. Koramil Jongkong	3	-	3	6	-	4
10. Koramil Selimbau	4	-	4	1	-	6
11. Koramil Suhaid	5	-	5	3	-	1
12. Koramil Seberuang	3	-	3	2	-	3
13. Koramil Semitau	4	-	4	2	-	2
14. Koramil Empanang	2	-	2	3	-	2
15. Koramil Puring Kencana	5	-	5	2	-	3
16. Koramil Badau	2	-	2	3	-	2
17. Koramil Batang Lupar	3	-	3	2	-	3
18. Koramil Embaloh Hulu	4	-	4	2	-	2
19. Koramil Putussibau	16	-	16	9	-	2
Jumlah	108	1	109	73	-	73

Sumber/source : MAKODIM 1206/PSB

KEPENDUDUKAN DAN KETENAGAKERJAAN

POPULATION AND EMPLOYMENT

JUMLAH PENDUDUK



Laki-Laki

129.510

Kapuas
Hulu



Perempuan

125.202



56,74 %

angkatan kerja
bekerja pada bidang

Pertanian, Kehutanan
Perburuan, dan
Perikanan

DAFTAR ISTILAH

Bekerja adalah kegiatan melakukan pekerjaan dengan maksud memperoleh atau membantu memperoleh penghasilan atau keuntungan dengan jangka waktu paling sedikit selama satu jam berturut-turut tanpa terputus dalam seminggu yang lalu

Komposisi Penduduk adalah penggolongan atau pengelompokan penduduk berdasarkan kriteria tertentu.

Penduduk adalah mereka yang sudah menetap disuatu wilayah paling sedikit 6 bulan atau kurang dari 6 bulan tetapi bermaksud untuk menetap.

Proyeksi adalah perkiraan tentang keadaan masa yang akan datang dengan menggunakan data yang ada sekarang.

Rasio Ketergantungan adalah perbandingan antara jumlah penduduk umur 0-14 tahun, ditambah dengan jumlah penduduk 65 tahun ke atas (keduanya disebut dengan bukan angkatan kerja) dibandingkan dengan jumlah penduduk usia 15-64 tahun (angkatan kerja).

GLOSSARY

Work is an activity of doing work with the intention of acquiring or help earn or profit with a period of at least one hour in a row without interruption in a week ago. Working for one hour must performed and uninterrupted.

The composition of the population is categorization or a grouping of population based on certain criteria.

Population are those who have already settled in one area at least 6 months or less than 6 months but intends to settle.

Projection is estimates of the future using current data.

Dependency Ratio is a comparison between the number of inhabitants aged 0-14 years, coupled with the population 65 years and over (both are called instead of the workforce) compared to the number of penduduk age of 15-64 years (workforce).

DAFTAR ISTILAH

Tenaga Kerja/Angkatan Kerja adalah Penduduk usia 15 tahun ke atas yang sedang bekerja, yang memiliki pekerjaan namun sementara tidak bekerja, seseorang yang tidak memiliki pekerjaan dan sedang mencari pekerjaan dikategorikan bekerja.

Usia Produktif adalah penduduk usia kerja (15 – 64 tahun) yang dianggap sudah bisa menghasilkan barang dan jasa.

GLOSSARY

Labor is Population aged 15 years and over who are working, who have a job but temporarily not working, someone who doesn't have a job and are looking for jobs categorized to work.

Productive age is the population of working age (15-64 years) that is considered already could produce goods and services.

Penduduk merupakan salah satu modal dasar pembangunan suatu daerah yang sangat penting dan berpotensi secara ekonomi. Besarnya jumlah penduduk berarti banyak tenaga kerja yang tersedia. Akan tetapi besar secara kuantitas saja tidak cukup membantu bagi peningkatan pembangunan, karena tidak akan bermanfaat jika tidak diimbangi kualitas yang baik.

a. Jumlah Penduduk dan Sebarannya

Berdasarkan proyeksi hasil Sensus Penduduk 2010, pada tahun 2017 jumlah penduduk di Kabupaten Kapuas Hulu mencapai 254.712 jiwa yang menyebar di 23 kecamatan. Dengan luas wilayah yang mencapai 29.842 km², Kapuas Hulu mempunyai kepadatan penduduk sekitar 9 jiwa/km².

Kecamatan yang mempunyai jumlah penduduk terbanyak adalah Putussibau Utara, Putussibau Selatan dan Silat Hilir yang masing-masing mempunyai jumlah penduduk 31.161, 22.926, dan 20.303 jiwa pada tahun 2017.

Population is one of the main power of the development in a region, which is very important and potential for the economic. The number of the population means that there are also many workers available. However, large in quantity is not enough to improve the development, because it should also accompanied by a good quality.

a. Population and Distribution

Based on a population census, in 2017 the population in Kapuas Hulu reach 254,712 people who spread in 23 subdistricts. With a total area of Kapuas Hulu is 29,842 km², Kapuas Hulu has a population density approximately 9 people/km².

The subdistricts which have the largest population are Putussibau Utara, Putussibau Selatan and Silat Hilir each having a population of 31,161, 22,926 and 20,303 people in 2017.

Walaupun ketiga kecamatan tersebut mempunyai jumlah penduduk yang besar, namun kecamatan yang mempunyai kepadatan penduduk tertinggi adalah Kecamatan Hulu Gurung yang mencapai 30 jiwa/km² disusul oleh Kecamatan Jongkong 25 jiwa/km² dan Kecamatan Suhaid serta Seberuang yang kepadatannya sebesar 19 jiwa/km². Sedangkan kecamatan yang memiliki kepadatan penduduk terendah adalah Kecamatan Embaloh Hulu yaitu hanya 1 jiwa/km², Kecamatan Batang Lupar dan Putussibau Selatan dengan kepadatan penduduk masing-masing 3 jiwa/km² dan 4 jiwa/km².

b. Komposisi Umur dan Angka Ketergantungan

Struktur umur penduduk Kapuas Hulu masih berada pada struktur umur “muda”. Kelompok umur anak-anak (15 tahun ke bawah) dan kelompok umur muda (20–39 tahun) komposisinya terlihat relatif lebih besar dibanding kelompok lainnya. Komposisi umur penduduk Kapuas Hulu pada tahun 2017 adalah sebagai berikut:

Although the three subdistricts have larger number of population, but the highest population is Hulu Gurung Subdistrict which reached 30 people/km² followed by Jongkong Subdistrict 25 people/km² and Suhaid and Seberuang Subdistrict with population density is 19 people/km². While the subdistrict that have the lowest population density are Embaloh Hulu Subdistrict that is only 1 people/km², Batang Lupar and Putussibau Selatan Subdistrict with population density 1 people/km² and 4 people/km².

b. Age Composition and Dependency Ratio

The Kapuas Hulu population in the structure of age was still in “young” groups. Age groups of children (15 years and under) and young age groups (20-39 years) have higher composition than other groups. Kapuas Hulu age composition of population in 2017 is as follows:

- Kelompok anak-anak (usia <15 tahun): 80.126 jiwa atau 28,97%
- Kelompok remaja (usia 15–19 tahun): 20.811 jiwa atau 8,17%
- Kelompok muda (usia 20–39 tahun): 89.519 jiwa atau 34,29%
- Kelompok dewasa (usia 40–54 tahun): 42.661 jiwa atau 18,31%
- Kelompok tua (usia 55–64 tahun): 13.419 jiwa atau 5,27%
- Kelompok Lansia (usia > 65 tahun): 8.178 jiwa atau 3,21%

Perbandingan jumlah penduduk antara jenis kelamin laki-laki dan perempuan di Kapuas Hulu pada tahun 2017 adalah 103,44. Ini berarti jumlah penduduk laki-laki lebih besar daripada penduduk perempuan, dimana perbandingannya adalah pada setiap 100 orang perempuan terdapat 103 laki-laki.

Jika dilihat angka rasio ketergantungan (*dependency ratio*) penduduk antara usia non produktif (usia <15 tahun ditambah usia >65 tahun) terhadap usia produktif (15–64 tahun) adalah sebagai berikut:

- rasio ketergantungan anak-anak: 48,15%
- rasio ketergantungan lansia: 4,91%
- total rasio ketergantungan: 53,06%

- *Group of children (age <15 years): 80,126 people; 31.46%*
- *Group of teenagers (aged 15-19 years): 20,811 people; 8.17%*
- *young group (aged 20-39 years): 89,519 people; 35.15%*
- *adult group (age 40-54 years): 42,661 people; 18.31%*
- *elderly group (age 55-64 years): 13.419 people; 5.27%*
- *Group of Elderly (age >65 years): 8,178 people; 3.21%*

Comparison of the total population between male gender and women in the Kapuas Hulu in 2017 was 103.44. This means that the total male population is larger than the female population, where the comparison is on every 100 females there were 103 men.

Whereas it is seen the numbers of dependency ratio (dependency ratio) between the ages of non-productive population (age <15 years plus age >65 years) of reproductive age (15-64 years) were as follows:

- *children dependency ratio: 48.15%*
- *elderly dependency ratio: 4.91%*
- *total dependency ratio: 53.06%*

Dengan demikian, pada tahun 2017 setiap 100 orang berusia produktif di Kapuas Hulu secara rata-rata terbebani oleh sekitar 53 orang berusia tidak produktif (terdiri atas 5 orang lansia dan 48 orang anak-anak).

c. Ketenagakerjaan

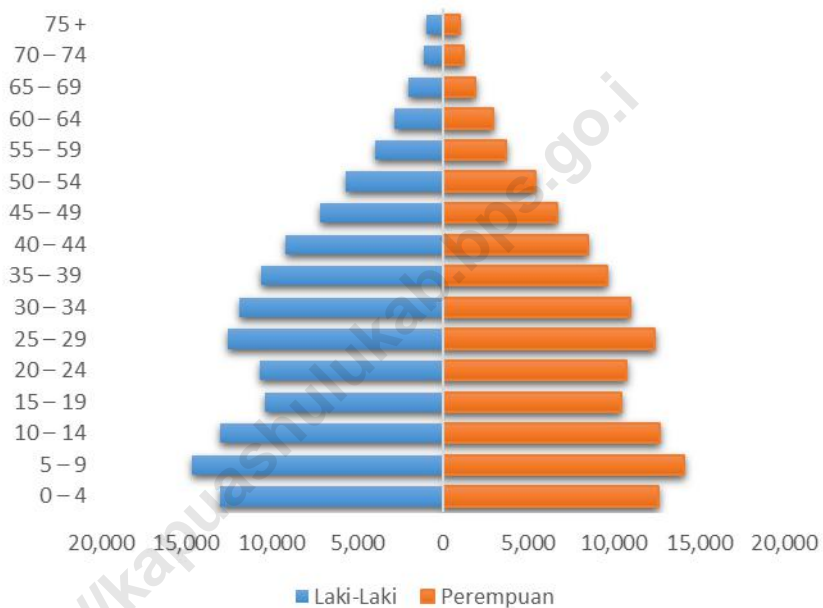
Indonesia merupakan negara agraris, dimana Sektor Pertanian masih menjadi andalan rakyatnya sebagai mata pencarian. Berdasarkan hasil Survei Ketenagakerjaan Nasional (SAKERNAS) tahun 2017, lapangan usaha yang banyak menyerap tenaga kerja di Kabupaten Kapuas Hulu adalah Sektor Pertanian, Kehutanan, Perburuan, dan Perikanan, dengan jumlah penduduk yang bekerja di sektor tersebut mencapai 81.013 jiwa atau sekitar 58,03 persen dari penduduk berusia 15 tahun ke atas yang bekerja selama seminggu yang lalu.

Thus, in 2017 every 100 persons of productive age in Kapuas Hulu, weighed down by around 53 people aged unproductive (consisting of 5 elderly people and 48 children).

c. Employment

Indonesia is an agrarian country, where the Agricultural Sector is still the mainstay of its people as a livelihood. Based on the results of the National Employment Survey (SAKERNAS) in 2017, the employment-intensive field in Kapuas Hulu Regency is Agriculture, Forestry, Hunting and Fisheries, with the number of people who working in that sector reached 81,013 people or about 58.03 percent of the population aged 15 years and over who worked during the past week.

Gambar 3 Piramida Penduduk Kabupaten Kapuas Hulu, 2017
Picture *Pyramid of Population in Kapuas Hulu Regency, 2017*



3.1. KEPENDUDUKAN/POPULATION

Tabel 3.1.1. Jumlah Penduduk dan Laju Pertumbuhan Penduduk Menurut Kecamatan di Kabupaten Kapuas Hulu, 2010, 2015, dan 2017
Table Population and Population Growth Rate by Subdistrict in Kapuas Hulu Regency, 2010, 2015, and 2017

Kecamatan/ Subdistrict	Jumlah Penduduk/ Population			Laju Pertumbuhan Penduduk per Tahun/ Annual Population Growth Rate (%)	
	2010	2015	2017	2010- 2017	2015- 2017
(1)	(2)	(3)	(4)	(5)	(6)
1 Silat Hilir	16 987	18 808	20 303	0,20	0,08
2 Silat Hulu	10 735	11 887	11 803	0,10	-0,01
3 Hulu Gurung	12 339	13 664	13 198	0,07	-0,03
4 Bunut Hulu	12 889	14 272	15 372	0,19	0,08
5 Mentebah	8 905	9 860	10 515	0,18	0,07
6 Bika	4 228	4 682	4 230	0,00	-0,10
7 Kalis	11 764	13 026	15 079	0,28	0,16
8 Putussibau Selatan	18 718	20 726	22 926	0,22	0,11
9 Embaloh Hilir	5 369	5 945	5 371	0,00	-0,10
10 Bunut Hilir	8 434	9 340	8 436	0,00	-0,10
11 Boyan Tanjung	10 283	11 386	13 593	0,32	0,19
12 Pengkadan	7 959	8 814	8 296	0,04	-0,06
13 Jongkong	9 907	10 971	10 696	0,08	-0,03
14 Selimbau	13 986	15 487	14 694	0,05	-0,05
15 Suhaid	8 112	8 982	8 642	0,07	-0,04
16 Seberuang	10 314	11 420	10 978	0,06	-0,04
17 Semitau	7 992	8 850	9 441	0,18	0,07
18 Empanang	2 858	3 165	3 006	0,05	-0,05
19 Puring Kencana	2 214	2 451	2 216	0,00	-0,10
20 Badau	5 203	5 761	5 501	0,06	-0,05
21 Batang Lupar	4 552	5 041	4 575	0,01	-0,09
22 Embaloh Hulu	4 675	5 177	4 680	0,00	-0,10
23 Putussibau Utara	23 737	26 283	31 161	0,31	0,19
Kapuas Hulu	222 160	245 998	254 712	0,15	0,04

Sumber/source : Proyeksi Hasil Sensus Penduduk 2010

Tabel 3.1.2. Jumlah Penduduk dan Rasio Jenis Kelamin Menurut Kecamatan di Kabupaten Kapuas Hulu, 2017
Population and Sex Ratio by Subdistrict in Kapuas Hulu Regency, 2017

	Kecamatan/ Subdistrict	Jenis Kelamin/Sex			Rasio Jenis Kelamin / Sex Ratio
		Laki-Laki /Male	Perempuan/ Female	Jumlah/ Total	
	(1)	(2)	(3)	(4)	(5)
1	Silat Hilir	10 509	9 794	20 303	107,30
2	Silat Hulu	6 041	5 762	11 803	104,84
3	Hulu Gurung	6 603	6 595	13 198	100,12
4	Bunut Hulu	7 835	7 537	15 372	103,95
5	Mentebah	5 374	5 141	10 515	104,53
6	Bika	2 164	2 066	4 230	104,74
7	Kalis	7 708	7 371	15 079	104,57
8	Putussibau Selatan	11 678	11 248	22 926	103,82
9	Embaloh Hilir	2 740	2 631	5 371	104,74
10	Bunut Hilir	4 207	4 229	8 436	99,48
11	Boyan Tanjung	7 000	6 593	13 593	106,17
12	Pengkadan	4 125	4 171	8 296	98,90
13	Jongkong	5 302	5 394	10 696	98,29
14	Selimbau	7 364	7 330	14 694	100,46
15	Suhaid	4 393	4 249	8 642	103,39
16	Seberuang	5 641	5 337	10 978	105,70
17	Semitau	4 746	4 695	9 441	101,09
18	Empanang	1 509	1 497	3 006	100,80
19	Puring Kencana	1 156	1 060	2 216	109,06
20	Badau	2 840	2 661	5 501	106,73
21	Batang Lupar	2 245	2 330	4 575	96,35
22	Embaloh Hulu	2 315	2 365	4 680	97,89
23	Putussibau Utara	16 015	15 146	31 161	105,74
	Kapuas Hulu 2017	129 510	125 202	254 712	103,44
	2016	127 432	122 968	250 400	103,63
	2015	125 192	120 806	245 998	103,63
	2014	121 806	118 604	240 410	102,70
	2013	119 924	116 212	236 136	103,19

Sumber/source : Proyeksi Hasil Sensus Penduduk 2010

POPULATION AND EMPLOYMENT

Tabel 3.1.3. Kepadatan Penduduk Menurut Kecamatan di Kabupaten Kapuas Hulu, 2017
Table **Density of Population by Subdistricts in Kapuas Hulu Regency, 2017**

	Kecamatan/ Subdistrict	Luas Wilayah	Jumlah Penduduk/ Population	Persentase Penduduk	Kepadatan Penduduk per Km²
	(1)	(2)	(3)	(4)	(5)
1	Silat Hilir	1 177,10	20 303	7,97	17
2	Silat Hulu	1 061,80	11 803	4,63	11
3	Hulu Gurung	432,90	13 198	5,18	30
4	Bunut Hulu	1 118,14	15 372	6,04	14
5	Mentebah	781,26	10 515	4,13	13
6	Bika	395,16	4 230	1,66	11
7	Kalis	1 857,84	15 079	5,92	8
8	Putussibau Selatan	5 352,30	22 926	9,00	4
9	Embaloh Hilir	786,30	5 371	2,11	7
10	Bunut Hilir	844,10	8 436	3,31	10
11	Boyan Tanjung	824,00	13 593	5,34	16
12	Pengkadan	531,20	8 296	3,26	16
13	Jongkong	422,50	10 696	4,20	25
14	Selimbau	1 153,88	14 694	5,77	13
15	Suhaid	465,91	8 642	3,39	19
16	Seberuang	573,80	10 978	4,31	19
17	Semitau	562,70	9 441	3,71	17
18	Empanang	547,14	3 006	1,18	5
19	Puring Kencana	258,66	2 216	0,87	9
20	Badau	700,00	5 501	2,16	8
21	Batang Lupar	1 332,90	4 575	1,80	3
22	Embaloh Hulu	3 457,60	4 680	1,84	1
23	Putussibau Utara	5 204,80	31 161	12,23	6
Kapuas Hulu	2017	2 984 200	254 712	100,00	9
	2016	2 984 200	250 400	100,00	8
	2015	2 984 200	245 998	100,00	8
	2014	2 984 200	240 410	100,00	8
	2013	2 984 200	236 136	100,00	8

Sumber/source : Proyeksi Hasil Sensus Penduduk 2010

Tabel 3.1.4. Jumlah Penduduk Menurut Kelompok Umur dan Jenis Kelamin di Kabupaten Kapuas Hulu, 2017
Total Population by Age Groups and Sex in Kapuas Hulu Regency, 2017

Kelompok Umur/ Age Groups	Laki-Laki/ Male	Perempuan/ Female	Laki-Laki + Perempuan/ Male + Female
(1)	(2)	(3)	(4)
0 – 4	13 046	12 655	25 701
5 – 9	14 652	14 105	28 757
10 – 14	12 999	12 669	25 668
15 – 19	10 375	10 436	20 811
20 – 24	10 663	10 764	21 427
25 – 29	12 533	12 403	24 936
30 – 34	11 919	10 996	22 915
35 – 39	10 595	9 646	20 241
40 – 44	9 167	8 489	17 656
45 – 49	7 146	6 728	13 874
50 – 54	5 661	5 470	11 131
55 – 59	3 944	3 679	7 623
60 – 64	2 815	2 981	5 796
65 – 69	1 983	1 936	3 919
70 – 74	1 092	1 215	2 307
75 +	921	1 031	1 952
Jumlah	129 510	125 202	254 712

Sumber/source : Proyeksi Hasil Sensus Penduduk 2010

3.2. KETENAGAKERJAAN/EMPLOYMENT

Tabel 3.2.1. Jumlah Penduduk Berumur 15 Tahun Keatas menurut Jenis Kegiatan Selama Seminggu yang Lalu di Kabupaten Kapuas Hulu, 2017
Number of Population Aged 15 Years and Over by Type of Activity During the Past Week in Kapuas Hulu Regency, 2017

Kegiatan Utama / Activity	Laki – laki / Male	Perempuan / Female	Jumlah / Total
(1)	(2)	(3)	(4)
I. Angkatan Kerja	81 148	61 623	142 771
1. Bekerja	79 904	59 708	139 612
2. Pengangguran Terbuka	1 244	1 915	3 159
II. Bukan Angkatan Kerja	11 504	27 881	39 385
1. Sekolah			
2. Mengurus Rumah Tangga			
3. Lainnya			
Jumlah	92 652	89 504	182 156
Tingkat Partisipasi Angkatan Kerja (TPAK)			78,38
Tingkat Pengangguran			2,21

Sumber/source : Survei Angkatan Kerja Nasional Agustus 2017

Tabel 3.2.2. Jumlah Penduduk Angkatan Kerja Menurut Pendidikan Tertinggi yang Ditamatkan, Jenis Kelamin dan Jenis Kegiatan Selama Seminggu yang Lalu di Kabupaten Kapuas Hulu, 2017
Number of Labor According to the Highest Education Completed, Sex and Types of Activities During the Past Week in Kapuas Hulu Regency, 2017

Pendidikan Tertinggi yang Ditamatkan	Angkatan Kerja		
	Bekerja	Pengangguran Terbuka	Jumlah
(1)	(2)	(3)	(4)
I ≤ SD/MI/Sederajat	76 028	577	76 605
Laki – laki	40 906	435	41 341
Perempuan	35 122	142	35 264
II SLTP/MTs/Sederajat	20 733	0	20 733
Laki – laki	12 130	0	12 130
Perempuan	8 603	0	8 603
III SMU/MA/Sederajat	26 400	852	27 252
Laki – laki	17 201	220	17 421
Perempuan	9 199	632	9 831
IV SMA Kejuruan	3 680	384	4 064
Laki – laki	2 831	187	3 018
Perempuan	849	197	1 046
V Diploma I/II/III/Akademi	2 658	739	3 397
Laki – laki	796	270	1 066
Perempuan	1 862	469	2 331
VI Universitas	10 113	607	10 720
Laki – laki	6 040	132	6 172
Perempuan	4 073	475	4 548
Jumlah	139 612	3 159	142 771

Sumber/source : Survei Angkatan Kerja Nasional Agustus 2017

Tabel 3.2.3. Jumlah Penduduk Berumur 15 Tahun Ke Atas yang Bekerja Selama Seminggu yang lalu Menurut Lapangan Pekerjaan Utama dan Jenis Kelamin di Kabupaten Kapuas Hulu, 2017
Number of Population Aged 15 Years and Over Who Worked A Week ago According to Main Employment Field and Sex in Kapuas Hulu Regency, 2017

Lapangan Pekerjaan Utama / Main Employment Field	Laki – laki / Male	Perempuan / Female	Jumlah / Total
(1)	(2)	(3)	(4)
1 Pertanian, Kehutanan, Perburuan, dan Perikanan	41 096	39 917	81 013
2 Pertambangan dan Penggalian	6 881	188	7 069
3 Industri Pengolahan	2 050	1 300	3 350
4 Listrik, Gas, dan Air	245	0	245
5 Bangunan	7 167	0	7 167
6 Perdagangan Besar, Eceran, Rumah Makan, dan Hotel	8 131	11 502	19 633
7 Angkutan, Pergudangan, dan Komunikasi	1 146	0	1 146
8 Keuangan, Asuransi, Usaha Persewaan Bangunan, Tanah, dan Jasa Perusahaan	289	347	636
9 Jasa Kemasyarakatan, Sosial, dan Perorangan	12 899	6 454	19 353
Jumlah	79 904	59 708	139 612

Sumber/source : Survei Angkatan Kerja Nasional Agustus 2017

Tabel 3.2.4. Jumlah Penduduk Berumur 15 Tahun Ke Atas yang Bekerja Selama Seminggu yang lalu Menurut Status Pekerjaan Utama dan Jenis Kelamin di Kabupaten Kapuas Hulu, 2017
Number of Population Aged 15 Years and Over Who Work During the Past Week According to the Main Employment Status and Sex in Kapuas Hulu Regency, 2017

Status Pekerjaan Utama / Primary Employment Status	Laki – laki / Male	Perempuan / Female	Jumlah / Total
(1)	(2)	(3)	(4)
1 Berusaha sendiri	15 692	14 234	29 926
2 Berusaha dibantu buruh tidak tetap / buruh tak dibayar	21 867	9 245	31 112
3 Berusaha dibantu buruh tetap / buruh dibayar	3 163	0	3 163
4 Buruh / Karyawan / Pegawai	28 410	12 253	40 663
5 Pekerja Bebas Pertanian	663	718	1 381
6 Pekerja Bebas nonpertanian	2 235	0	2 235
7 Pekerja keluarga / tak dibayar	7 874	23 258	31 132
Jumlah	79 904	59 708	139 612

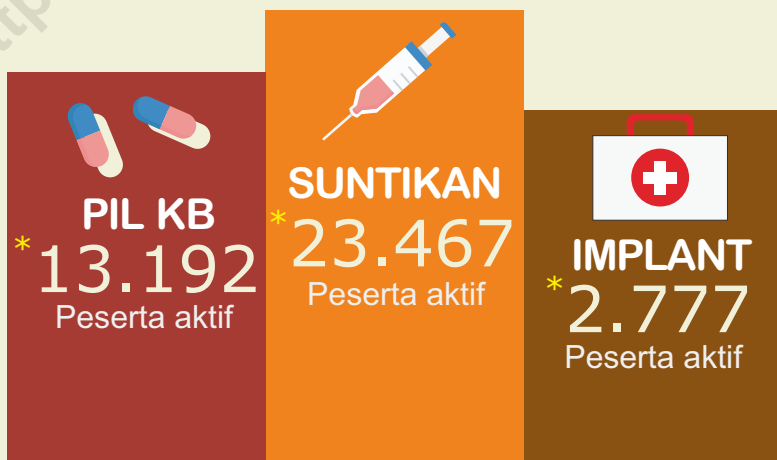

Sumber/source : Survei Angkatan Kerja Nasional Agustus 2017

Tabel 3.2.5. Jumlah Pencari Kerja Terdaftar Menurut Tingkat Pendidikan Tertinggi yang Ditamatkan dan Jenis Kelamin di Kabupaten Kapuas Hulu, 2017

Pendidikan Tertinggi yang Ditamatkan	Laki – laki / Male	Perempuan / Female	Jumlah / Total
(1)	(2)	(3)	(4)
Tidak/Belum Pernah Sekolah	0	0	0
Tidak/Belum Tamat SD	0	0	0
Sekolah Dasar	3	0	3
Sekolah Menengah Pertama	1	1	2
Sekolah Menengah Atas	25	25	50
Sekolah Menengah Atas Kejuruan	0	0	0
Diploma I/II/Akademi	5	96	101
Universitas	14	17	31
Jumlah	2017	48	129
	2016	60	122
	2015	10	40
	2014	60	168
	2013	68	168

Sumber/source : Dinas Tenaga Kerja, Perindustrian, dan Transmigrasi Kab. Kapuas Hulu

Metode Kontrasepsi Terbanyak yang digunakan Peserta Aktif KB



DAFTAR ISTILAH

Akbid (Akademi Kebidanan) adalah Pendidikan kesehatan tingkat akademi (Program Diploma III) dengan kekhususan mempelajari bidang kebidanan.

AKFAR adalah Akademi Farmasi.

AKG adalah Akademi Kesehatan Gigi.

AKL adalah Akademi Kesehatan Lingkungan (Program Diploma 3).

Akper adalah Akademi Keperawatan.

Akseptor adalah orang yang menerima serta mengikuti (pelaksanaan) program keluarga berencana.

AKZI adalah Akademi Gizi.

Apoteker adalah sarjana farmasi yang telah lulus sebagai apoteker dan telah mengucapkan sumpah jabatan apoteker.

ATEM adalah Akademi Teknik Elektromedik (Program Diploma 3)

Bidan adalah wanita yang mempunyai kepandaian menolong dan merawat orang melahirkan dan bayinya.

Bidan PTT adalah bidan yang bukan pegawai negeri, diangkat oleh pejabat yang berwenang pada fasilitas pelayanan kesehatan, untuk selama masa penugasan.

GLOSSARY

Akbid (Academy of Obstetrics) is Health education level Academy (Diploma III) with a specialization in study field of obstetrics.

AKFAR is the Academy of Pharmacy.

RDA is dental health Academy.

AKL is Health Environmental Academy (Diploma 3).

Akper is the nursing Academy.

Acceptors is people who receive and follow (the implementation of) family planning programs.

AKZI is the nutritional Academy.

Pharmacist is Bachelor of Pharmacy who have graduated as **apharmacist** and utter the oath of Office has been a pharmacist.

ATEM is Academy Electromedic Engineering (Diploma 3)

Midwife is women who have the intelligence to help and care for the person giving birth and her baby.

PTT Midwife is a midwife who are not civil servants, appointed by the competent authority at the Ministry of health, to facilities during the period of the assignment.

DAFTAR ISTILAH

Cerai Gugat atau **Gugatan Cerai** adalah gugatan yang diajukan oleh suami atau isteri atau kuasanya ke pengadilan yang daerah hukumnya meliputi tempat kediaman tergugat.

Dokter adalah lulusan pendidikan kedokteran yang ahli dalam hal penyakit dan pengobatannya.

Implant adalah alat KB untuk wanita berupa batang susuk, yang tipis dan halus seperti korek api, ditanam di bawah kulit lengan kiri (atau kanan jika kidal) bagian atas untuk mencegah kehamilan.

IUD/AKDR (alat kontrasepsi dalam rahim) adalah alat KB dari bahan plastik atau tembaga, dipasang dalam rongga rahim untuk mencegah kehamilan.

Kader Kesehatan Masyarakat adalah laki-laki atau wanita yang dipilih oleh masyarakat dan dilatih untuk menangani masalah-masalah kesehatan perseorangan maupun masyarakat setra untuk bekerja dalam hubungan yang amat dekat dengan tempat- tempat pemberian pelayanan kesehatan.

Kapel adalah gereja kecil (di asrama, biara, dan sebagainya).

GLOSSARY

Divorce Is Final or for divorce is a lawsuit filed by the husband or wife or of his authority to the regional court ruling include the residence of the defendant.

Doctor is a graduate medical education of experts in terms of disease and its treatment.

Implant is a tool for women in the form of rods KB susuk, a thin and delicate like matchsticks, planted under the skin of the left arm (or right if left-handed) the top to prevent pregnancy.

IUD/ AKDR (contraception in the womb) is a tool of the plastic material or KB copper, mounted in the cavity of the uterus to prevent pregnancy.

Cadres Of Public Health are men or women who are elected by the community and trained for menangani individual health issues as well as the public relations to work within the setra which is very close to the places awarding health services.

Chapel is the small church (in monasteries, dormitories, etc.).

DAFTAR ISTILAH

Karang Taruna adalah Organisasi Sosial wadah pengembangan generasi muda yang tumbuh dan berkembang atas dasar kesadaran dan tanggung jawab sosial dari, oleh, dan untuk masyarakat terutama generasi muda di wilayah desa/kelurahan atau komunitas adat sederajat dan terutama bergerak dibidang usaha kesejahteraan sosial.

Keluarga Berencana adalah upaya peningkatan kepedulian dan peran serta masyarakat melalui pendewasaan usia perkawinan (PUP), pengaturan kelahiran, pembinaan ketahanan keluarga, peningkatan kesejahteraan keluarga kecil, bahagia dan sejahtera

Klinik adalah fasilitas pelayanan kesehatan yang menyelenggarakan pelayanan kesehatan perorangan yang menyediakan pelayanan medis dasar dan/ atau spesialistik.

Kondom adalah alat KB berupa kantong karet tipis dan elastis dipakai oleh pria ketika melakukan hubungan seksual untuk mencegah kehamilan.

Kontrasepsi adalah cara untuk mencegah kehamilan (dengan menggunakan alat atau obat pencegah kehamilan, seperti spiral, kondom, pil antihamil).

GLOSSARY

Karang Taruna is a social organization of the container development of the younger generation who grew up and developed on the basis of awareness and social responsibility of, by, and for the public especially the young generation in the area villages or indigenous communities are all equal and are mainly engaged in social welfare efforts.

Family Planning is effort increased awareness and participation of the community through the pendewasaan age of marriage (PUP), the setting of the birth family resilience, coaching, improved the welfare of small family, happy and prosperous

Clinic is health care facilities which organizes individual health services that provide basic medical services and/or the including specialised.

Condoms is a tool in the form of a thin rubber bag KB and elastic is worn by men when sexual intercourse to prevent pregnancy.

Contraception is ways to prevent pregnancy (with the use of tools or drugs preventive of pregnancy, such as spiral, condoms, anti pregnant pill)

DAFTAR ISTILAH

Luka berat adalah luka yang mengakibatkan korban:

- a. jatuh sakit dan tidak ada harapan sembuh sama sekali atau menimbulkan bahaya maut;
- b. tidak mampu terus-menerus untuk menjalankan tugas jabatan atau pekerjaan;
- c. kehilangan salah satu panca indra;
- d. menderita cacat berat atau lumpuh;
- e. terganggu daya pikir selama 4 (empat) minggu lebih;
- f. gugur atau matinya kandungan seorang perempuan; atau
- g. luka yang membutuhkan perawatan di rumah sakit lebih dari 30 (tiga puluh) hari.

AAK adalah Akademi Analis Kesehatan.

Luka ringan adalah luka yang mengakibatkan korban menderita sakit yang tidak memerlukan perawatan inap di rumah sakit atau selain yang diklasifikasikan dalam luka berat.

Madrasah Aliyah adalah jenjang pendidikan menengah pada pendidikan formal di Indonesia, setara dengan sekolah menengah atas, yang pengelolaannya dilakukan oleh Kementerian Agama.

Madrasah Ibtidaiyah adalah jenjang paling dasar pada pendidikan formal di Indonesia, setara dengan Sekolah Dasar, yang pengelolaannya dilakukan oleh Kementerian Agama.

GLOSSARY

Serious injuries is the injury that resulted in victims:

- a. got sick and no hope of recovery at all or give rise to a danger of death;
- b. not capable of constantly running errands for the Office or employment;
- c. losing one of the pancaindra;
- d. suffering from severe disability or paralysis;
- e. uninterrupted power thought during the four 4 weeks more;
- f. fall or demise of the womb of a woman; or
- g. injuries that require hospital care more than 30 days.

AAK is Health Analyst Academy

Minor injuries is the wound that resulted in the victim suffering ill treatment that does not require a hospital stay or other than those classified in the heavy cuts.

Madrasah Aliyah is the level of secondary education in the formal education in Indonesia , equivalent to high school the operations, which are performed by The Ministry Of Religion.

Madrasah Ibtidaiyah the most basic level is on formal education in Indonesia , equivalent to Elementary School the operations, which are performed by The Ministry Of Religion.

DAFTAR ISTILAH

Madrasah Tsanawiyah adalah jenjang dasar pada pendidikan formal di Indonesia, setara dengan Sekolah Menengah Pertama, yang pengelolaannya dilakukan oleh Kementerian Agama.

MOP (Medis Operasi Pria) atau **Vasektomi** adalah suatu operasi ringan yang dilakukan pada pria dengan maksud untuk mencegah terjadinya kehamilan.

MOW (Medis Operasi Wanita) atau **Tubektomi** adalah tindakan operasi menyumbat (mengikat dan atau memotong) saluran keluar ovum, yakni tuba, sehingga perjalanan ovum dari ovarium saat ovulasi tidak sampai ke tempat pembuahan di uterus.

Perawat adalah orang yang mendapat pendidikan khusus untuk merawat, terutama merawat orang sakit.

Pil KB adalah alat KB berupa pil yang mengandung hormon kombinasi progesteron dan estrogen untuk mencegah kehamilan.

PKB adalah penyuluh keluarga berencana.

Polindes (Pondok bersalin desa) adalah bangunan yang dibangun dengan sumbangan dana pemerintah dan partisipasi masyarakat desa untuk tempat pertolongan persalinan dan pemondokan ibu bersalin.

GLOSSARY

Madrasah Tsanawiyah is the level of basic education in the formal Indonesia, equivalent to School The First Intermediate the operations, which are performed by The Ministry Of Religion.

MOP (Operating Medical Man) or Vasectomy is an operation that is performed on men with a view to preventing the occurrence of pregnancy.

MOW (Medical Surgery Female) or Tubektomi is the Act of operating a clog (binding and or cutting) outlet, which is tubal ovum, so trip ova from the ovaries when ovulation is not up to the place of fertilization in the uterus.

Nurse is people who got special education to care for, especially the care of the sick.

Pills KB is a tool in the form of pills containing KB hormone combination of estrogen and progesterone to prevent pregnancy.

PKB is extension officers family planning.

Polindes (Village maternity Huts) is a building built with government funding and the participation of the villagers to help labor and birthing mother salaries.

DAFTAR ISTILAH

Poskesdes (Pos Kesehatan Desa) adalah upaya kesehatan bersumber daya masyarakat (UKBM) yang dibentuk di desa dalam rangka mendekati atau menyediakan pelayanan kesehatan dasar masyarakat desa.

Posyandu adalah wadah atau tempat pemeliharaan kesehatan yang dilakukan dari, oleh dan untuk masyarakat serta dibimbing petugas kesehatan terkait dalam hal ini petugas dari puskesmas.

PPKBD adalah Pembantu Pembina Keluarga Berencana Desa.

PPLKB adalah Pelatihan Petugas Lapangan Keluarga Berencana.

PUS (Pasangan Usia Subur) adalah suami isteri yang berumur 15 sampai dengan 49 tahun dan masih haid atau pasangan suami isteri yang isteri berumur kurang dari 15 tahun dan sudah haid atau isteri sudah berumur 50 tahun, tetapi masih haid.

Puskesmas adalah Unit Pelaksana Teknis Dinas Kesehatan Kabupaten/Kota yang bertanggung jawab menyelenggarakan pembangunan kesehatan di suatu wilayah kerja.

GLOSSARY

Poskesdes (*The village Health Post*) is a community health efforts is predicated on power (UKBM) which was established in the village in order to bring closer the basic health services or provide community village.

Posyandu is a container or place the health maintenance done from, by and for the community as well as related health officer directs in this case the officer of the clinic.

PPKBD is Helper Builder Family Planning Village.

PPLKB is Family Planning Field Officer Training.

PUS (*Fertile Age Spouse*) is the couple aged 15 to 49 years old and still with menstruation or couple which wife aged less than 15 years old and already a menstruation or 50-year-old wife, but still.

Health Center is Implementing Technical district/city health office responsible for organizing health development in an area of work .

DAFTAR ISTILAH

Puskesmas Pembantu (Pustu) adalah unit pelayanan kesehatan yang sederhana dan berfungsi menunjang dan membantu memperluas jangkauan Puskesmas dengan melaksanakan kegiatan-kegiatan yang dilakukan Puskesmas dalam ruang lingkup wilayah yang lebih kecil serta jenis dan kompetensi pelayanan yang disesuaikan dengan kemampuan tenaga dan sarana yang tersedia.

Sekolah Negeri adalah sekolah yang dioperasikan/disediakan oleh Negara (Pemerintah) untuk memberikan fasilitas kepada rakyat Indonesia.

Sekolah Swasta adalah sekolah yang diselenggarakan oleh non-pemerintah/swasta, penyelenggara berupa badan berupa yayasan pendidikan.

SIM (Surat Ijin Mengemudi) adalah bukti registrasi dan identifikasi yang diberikan oleh Polri kepada seseorang yang telah memenuhi persyaratan administrasi, sehat jasmani dan rohani, memahami peraturan lalu lintas dan trampil mengemudikan kendaraan bermotor.

SIM A Umum, untuk mengemudikan kendaraan bermotor umum dan barang dengan jumlah berat yang diperbolehkan tidak melebihi 3.500 kg.

GLOSSARY

Sub Health Center is the health services unit is simple and functional support and help expand the reach of clinics with carrying out activities conducted Clinics in the scope of a smaller area as well as the type and competence of service tailored to the capabilities of the power and the means available.

Public Schools the school is operated/provided by the State (Government) to provide facilities to the people of Indonesia.

Private School is the school organized by the non-government/ private, organizer of the form body form education Foundation.

Driving License is evidence of the registration and identification was given by the Police to someone who has fulfilled the requirements of healthy administration, physical and spiritual, understand traffic rules and skillful driving a motor vehicle.

A General Driving License To drive public motor vehicles and freight vehicles with the allowed amount of weight not exceeding 3,500 kg.

DAFTAR ISTILAH

SIM A, untuk mengemudikan mobil penumpang dan barang perseorangan dengan jumlah berat yang diperbolehkan tidak melebihi 3.500 kg.

SIM B1 Umum, untuk mengemudikan mobil penumpang dan barang umum dengan jumlah berat yang diperbolehkan lebih dari 3.500 kg.

SIM B1, untuk mengemudikan mobil penumpang dan barang perseorangan dengan jumlah berat yang diperbolehkan lebih dari 3.500 kg.

SIM B2 Umum, untuk mengemudikan Kendaraan penarik atau Kendaraan Bermotor dengan menarik kereta tempelan atau gandengan dengan berat yang diperbolehkan untuk kereta tempelan atau gandengan lebih dari 1.000 kg.

SIM B2, untuk mengemudikan Kendaraan alat berat, Kendaraan penarik, atau Kendaraan Bermotor dengan menarik kereta tempelan atau gandengan perseorangan dengan berat yang diperbolehkan untuk kereta tempelan atau gandengan lebih dari 1.000 kg.

SIM C, untuk mengemudikan Sepeda Motor.

SKM adalah Sarjana Kesehatan Masyarakat.

GLOSSARY

A Driving License, for driving passenger cars and personal items with the amount of weight that is possible does not exceed 3,500 kg.

B1 General Driving License, to drive passenger cars and general goods to the amount of weight that allowed more than 3,500 kg.

B Driving License, to drive passenger cars and personal items with the amount of weight that allowed more than 3,500 kg.

B2 General Driving License, to drive a motor vehicle towing a vehicle or by pulling the wagon glue or gandengan with the weight of the train is permitted to glue or gandengan more than 1,000 kg.

B2 Driving License, to drive heavy equipment Vehicles, towing Vehicles, or motor vehicle by pulling the wagon glue or gandengan individuals with heavy trains are allowed to glue or gandengan more than 1,000 kg.

C Driving License, to drive a motorcycle.

SKM is a Public Health Degree.

DAFTAR ISTILAH

SMEA adalah Sekolah Menengah Ekonomi Atas.

SMF adalah Sekolah Menengah Farmasi, yaitu sekolah menengah kejuruan di Indonesia untuk mendidik asisten apoteker.

SPAG adalah Sekolah Pembantu Ahli Gizi yaitu Pendidikan Kesehatan tingkat jenjang pendidikan Diploma 1 dengan kekhususan mempelajari Gizi.

SPG adalah Sekolah Pendidikan Guru.

SPK adalah Sekolah Perawat Kesehatan.

SPPH adalah Sekolah Pembantu Penilik Higiene, yaitu Pendidikan Kesehatan tingkat jenjang Diploma 1 dengan kekhususan mempelajari kesehatan lingkungan.

SPRG adalah Sekolah Pengatur Rawat Gigi.

Sumir adalah perkara-perkara yang sifatnya sederhana baik tentang pelaksanaan hukumnya, maupun tentang pembuktiannya, dan pula tidak akan dijatuhkan (bukan ancaman) pidana utama yang lebih berat dari satu tahun penjara.

Suntikan adalah cara KB hormonal dengan cara menyuntikan hormon progesteron dan atau estrogen.

GLOSSARY

SMEA is the secondary school of Economics Top.

SMF is the secondary school of pharmacy, namely **school** vocational in Indonesia for educating a pharmacist Assistant.

SPAG is Associate Nutritionist Schools namely health education secondary Diploma level 1 with a specificity study nutrition.

SPG is the school of teacher education.

SPK is School Health Nursing.

SPPH is the school facility's Overseer, namely Auxiliary health education level 1 Diploma with specialization in environmental health study.

SPRG is School Dental Care Manager.

Summary Condemnation are matters of simple good nature about the implementation of the law, as well as on pembuktiannya, and also will not be dropped (not a threat) is the main criminal is heavier than one year imprisonment.

Injections is way way menyuntikan hormonal KB hormones progesterone and/or estrogen.

DAFTAR ISTILAH

Talak adalah ikrar suami di hadapan Pengadilan Agama yang menjadi salah satu sebab putusnya perkawinan.

Terdakwa adalah seorang dituntut, diperiksa dan diadili di sidang pengadilan.

Tuna Netra yaitu tidak dapat melihat; buta.

Tuna Rungu yaitu tidak dapat mendengar/ tuli.

Tuna Wicara yaitu tidak dapat berbicara/ bisu.

GLOSSARY

Talak is the husband the pledge before the religious Court became one of the causes of the breakdown in the marriage.

Defendant is a required, examined and judged in the Court of session.

Blind IE can not see blind.

Deaf i.e. can't hear/deaf.

Speech Impaired IE can not talk/mute.

a. Pendidikan

Titik berat pembangunan pendidikan mengutamakan pemerataan dan peningkatan kualitas pendidikan dasar dan menengah, perluasan dan peningkatan kualitas pendidikan kejuruan sekolah lanjutan tingkat atas serta pelaksanaan wajib belajar sembilan tahun sesuai dengan perkembangan tuntutan pembangunan dan potensi daerah.

Dalam pembangunan pendidikan seluruh modal dasar pembangunan didayagunakan, terutama penduduk yang besar jumlahnya sebagai sumber daya manusia yang potensial dan produktif bagi pembangunan nasional.

Salah satu usaha pemerintah maupun swasta di bidang pendidikan dalam mengimbangi pertumbuhan penduduk, khususnya usia muda adalah dengan menyediakan sarana fisik pendidikan dan tenaga guru yang memadai. Hal ini perlu terus dilanjutkan untuk keberhasilan pelaksanaan pendidikan kita.

Pada tahun ajaran 2016/2017 jumlah Taman Kanak-kanak (TK) yang ada di Kabupaten Kapuas Hulu tercatat sebanyak 36 sekolah, Sekolah Dasar (SD) dan sederajat sebanyak 423 sekolah, Sekolah Lanjutan Tingkat Pertama (SLTP) dan sederajat sebanyak 113 sekolah dan Sekolah Lanjutan Tingkat Atas (SLTA) sebanyak 34 sekolah. Lebih lengkap dapat dilihat pada tabel 4.1.4 -4.1.10

a. Education

The emphasis of education development priority to equity and to improve the quality of elementary and secondary education, to expand and to improve the quality of vocational education also to implement of nine-year compulsory education in accordance with the demands of development and potential development areas.

In the development of education all the construction authorized are empowered, especially large numbers of people as human resources and productive potential for national development.

One of the effort of the government and private enterprise in education for balancing the increase of the population, particularly young age is to provide education infrastructure and adequate teachers. This should be keep continue to the successful implementation of our education.

In the 2016/2017 academic year the number of kindergarten in Kapuas Hulu regency were 36 units, Elementary School 423 units, Junior High School 113 units and Senior Secondary School as many as 34 units. More details can be seen in table 4.1.4 – 4.1.10.

Murid Taman Kanak-Kanak yang terdaftar untuk tahun ajaran 2016/2017 sebanyak 1.627, jumlah ini mengalami peningkatan sebesar 36,95 persen dari tahun ajaran sebelumnya. Sekolah Dasar dan sederajat sebanyak 34.131 murid. Sekolah Lanjutan Tingkat Pertama dan sederajat sebanyak 13.570 murid, sedangkan pada Sekolah Lanjutan Tingkat Atas dan sederajat pada tahun ajaran 2016/2017 sebanyak 7.881 murid,

Pada tabel tersebut, juga tercatat jumlah guru yang mengajar untuk Sekolah Dasar dan sederajat sebanyak 2.202 orang, guru Sekolah Lanjutan Tingkat Pertama dan sederajat sebanyak 709 orang dan guru Sekolah Lanjutan Tingkat Atas sederajat jumlahnya 241 orang pada tahun ajaran 2016/2017, sedangkan untuk guru Taman Kanak-Kanak yang tercatat pada Dinas Pendidikan pada tahun pelajaran 2016/2017 sebanyak 62 orang guru.

Number of Kindergarten pupils enrolled for the 2016/2017 academic year are 1,627 pupils, this number has increased by 66 pupils, or equivalent to 36.95 percent from the previous year, elementary school of 34.131 pupils, Junior High School of 13.570 pupils. Senior High School in the 2016/2017 academic year are 7.881 pupils.

At the table, also recorded the number of teachers who taught elementary school for as many as 2.202 people, Junior High School teachers as many as 709 people and Senior High School teacher in number 241 in the 2016/2017 academic year, while for the Kindergarten teacher recorded the Education Department in 2016/2017 school year by 62 teachers.

b. Kesehatan dan Keluarga Berencana

Pembangunan kesehatan diarahkan untuk meningkatkan kualitas sumber daya manusia serta kualitas kehidupan dan usia harapan hidup, meningkatkan kesejahteraan keluarga dan masyarakat serta untuk mempertinggi kesadaran masyarakat akan pentingnya hidup sehat. Sebagai salah satu usaha untuk memperbaiki kesejahteraan rakyat dan usaha meningkatkan kualitas sumber daya manusia, maka kebijaksanaan pemerintah di bidang kesehatan adalah menyediakan berbagai sarana kesehatan. Sarana kesehatan yang ada di Kabupaten Kapuas Hulu pada tahun 2017 terdiri dari 23 Puskesmas dan 92 Puskesmas Pembantu (tabel 4.2.1).

Pengendalian pertumbuhan penduduk antara lain diupayakan melalui gerakan Keluarga Berencana untuk mewujudkan norma keluarga kecil, bahagia dan sejahtera. Pengendalian kuantitas penduduk berkaitan dengan penetapan jumlah, struktur dan komposisi serta pertumbuhan dan persebaran penduduk yang ideal. Keberhasilan pengendalian pertumbuhan penduduk antara lain berkat peran serta masyarakat dalam melaksanakan program pemerintah khususnya di bidang Keluarga Berencana.

b. Health and Family Planning

Health development is directed to improving the quality of human resources and quality of life and life expectancy, improve the welfare of families and society and to heighten public awareness of the importance of healthy living. As one effort to improve the welfare of the people and businesses improve the quality of human resources, the government health policy provide various health facilities. Health facilities in Kapuas Hulu in 2012 consisted of 23 health centers and 92 sub health. The spread in the Subdistrict can be seen in Table 4.2.1.

Controlling on population growth, could be pursued through the family planning to realize the small, happy and prosperous family. Controlling the quantity of the population associated with determining the number, structure and composition also determine by population growth and spread of the ideal population. The success of controlling population growth help by the community participation in implementing government programs, especially in the field of family planning.

Peningkatan pelayanan Keluarga Berencana guna memberikan rangsangan pada PUS untuk ikut berpartisipasi ditujukan dengan munculnya akseptor baru. Untuk lebih jelasnya dapat dilihat pada tabel 4.2.10. dan 4.2.11.

c. Agama

Untuk mampu meningkatkan kualitas umat beragama sehingga tercipta suasana kehidupan beragama yang penuh keimanan, ketaqwaan dan kerukunan yang dinamis serta makin meningkatnya peran serta umat dalam pembangunan diperlukan berbagai upaya. Upaya ini diselenggarakan melalui peningkatan nilai keimanan dan ketaqwaan terhadap Tuhan Yang Maha Esa dalam masyarakat, yang didukung oleh perluasan sarana dan prasarana kehidupan beragama.

Berdasarkan data yang diperoleh dari Kantor Kementerian Agama Kabupaten Kapuas Hulu, pada tahun 2017 diketahui data jumlah rumah ibadah yang terdiri dari masjid sebanyak 237 buah, surau sebanyak 209 buah, sedangkan gereja dan kapel khatolik sebanyak 305 buah.

Improved the services of family planning in order to provide stimulus to participate the EFA intended to the emergence of new acceptors. For more details can be seen in Table 4.2.10 and 4.2.11.

c. Religion

To be able to improve the quality of religious communities that create an atmosphere of religious life and faith, faith and harmony of dynamic as well as the increasing participation of people in need of development efforts. This effort was organized by increasing values of faith and devotion to God Almighty in the community, supported by expansion of facilities and infrastructure of religious life.

Based on data obtained from the Ministry of Religious Affairs Office of Kapuas Hulu regency, in 2017 data on the number of houses of worship that consists of a mosque about 237 units, 209 units of surau, while Catholic churches and chapels as many as 305 units.

Jumlah Talak dan Cerai yang tercatat sebanyak 110 orang (turun sebesar 1,78 persen dari tahun 2016). Sejalan dengan meningkatnya kesejahteraan masyarakat dan dikaitkan pula dengan semakin meningkatnya pelayanan ibadah haji, data jumlah haji yang berangkat pada tahun 2016 sebanyak 96 orang yang terdiri dari 48 orang laki-laki dan 48 orang perempuan dan yang kembali sebanyak 96 orang yang terdiri dari 48 orang laki-laki dan 48 orang perempuan. Selengkapnya dapat dilihat pada tabel 4.3.1 – 4.3.6.

d. Sosial Lainnya

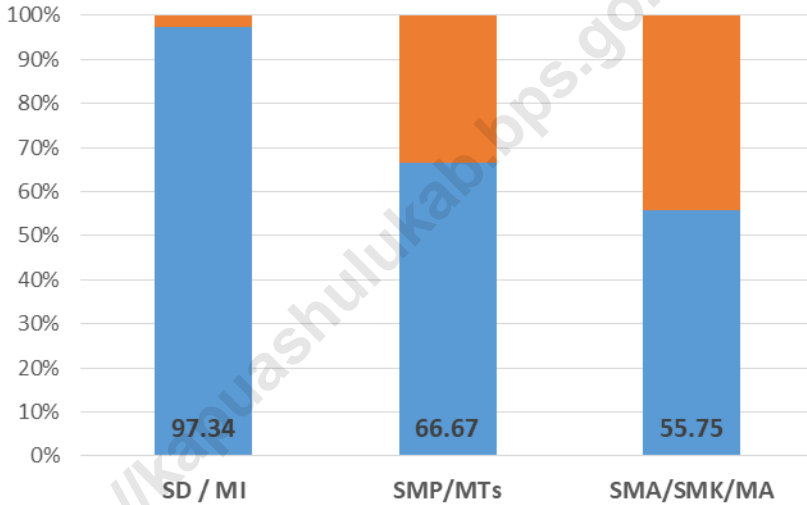
Menurut data yang diperoleh Polres Putussibau dapat diketahui bahwa pelanggaran lalu lintas yang terjadi pada tahun 2017 adalah sebanyak 2.712 pelanggaran. Selama tahun 2017, di Kapuas Hulu terjadi 18 kecelakaan lalu lintas. Dari 18 kejadian tersebut, memakan korban hingga tewas sebanyak 12 orang, luka ringan 17 orang, dan luka berat 2 orang, dengan kerugian materi sebesar Rp.96.200.000,-.

Number of Divorces and Separations were 110 people (increased of 1,78 percent from the 2016). In line with the increasing prosperity of society and is associated with the increasing of the Hajj ministry, the number of pilgrims and passengers in the year 2016 were 96 people consisting of 48 men and 48 women, and who returned were 96 people consisting of 48 men and 48 women. More can be seen in table 4.3.1 – 4.3.6.

d. Other Social

According to data obtained by the Police Putussibau note that the traffic violation that occurred in 2017 were 2,712 violations. During the year 2017, in Kapuas Hulu 18 traffic accidents occurred. Of the 18 incidents, casualties and killed as many as 12 people, slightly injured 17 people and seriously injured 2 people, with material losses amounting Rp.96.200.000, -.

Gambar 4 Angka Partisipasi Murni (APM) Menurut Jenjang Pendidikan di Kabupaten Kapuas Hulu, 2017
Picture 4 **Pure Participation Rate (APM) by Level of Education in Kapuas Hulu Regency, 2017**



4.1 PENDIDIKAN/*EDUCATION*

Tabel 4.1.1. Persentase Penduduk Usia 7-24 Tahun Menurut Jenis Kelamin, Kelompok Umur Sekolah dan Partisipasi Sekolah di Kabupaten Kapuas Hulu, 2017
Percentage of Population Aged 7-24 Years by Gender, School Age Group and School Participation in Kapuas Hulu Regency, 2017

Jenis Kelamin dan Kelompok Umur Sekolah	Partisipasi Sekolah		
	Tidak/Belum Pernah Sekolah	Masih Sekolah	Tidak Sekolah Lagi
(1)	(2)	(3)	(4)
Laki-laki			
7 – 12	0,00	100,00	0,00
13 – 15	0,00	84,62	15,38
16 – 18	3,04	63,48	33,47
19 – 24	3,61	17,78	78,61
7 – 24	1,64	65,61	32,75
Perempuan			
7 – 12	0,00	100,00	0,00
13 – 15	1,19	90,84	7,97
16 – 18	0,00	65,01	34,99
19 – 24	1,14	5,32	93,54
7 – 24	0,58	63,28	36,14
Laki-laki + Perempuan			
7 – 12	0,00	100,00	0,00
13 – 15	0,63	87,93	11,43
16 – 18	1,72	64,15	34,14
19 – 24	2,35	11,44	86,21
7 – 24	1,11	64,44	34,45

Sumber/*source* : Survei Sosial Ekonomi Nasional Kor 2017

Tabel 4.1.2. Angka Partisipasi Murni (APM) dan Angka Partisipasi Kasar (APK) Menurut Jenjang Pendidikan di Kabupaten Kapuas Hulu, 2017
Table Pure Participation Rate (APM) and Gross Participation Rate (APK) According to Education Level in Kapuas Hulu Regency, 2017

Jenjang Pendidikan	APM	APK
(1)	(2)	(3)
SD / MI	97,24	114,61
SMP/MTs	66,67	79,65
SMA/SMK/MA	55,75	76,40

Sumber/source : Survei Sosial Ekonomi Nasional Kor 2017

Tabel 4.1.3. Angka Partisipasi Murni (APM) Penduduk Usia 7–18 Tahun Menurut Jenjang Pendidikan dan Jenis Kelamin di Kabupaten Kapuas Hulu, 2017
Pure Participation Rate (APM) Population Age 7-18 Years According to Level of Education and Sex in Kapuas Hulu Regency, 2017

Jenjang Pendidikan	Jenis Kelamin		
	Laki - laki	Perempuan	Laki-laki + Perempuan
(1)	(2)	(3)	(4)
SD / MI	98,72	95,81	97,24
SMP / MTs	65,55	67,64	66,67
SMA / SMK / MA	56,16	55,21	55,75

Sumber/source : Survei Sosial Ekonomi Nasional Kor 2017

Tabel 4.1.4. Jumlah Sekolah, Murid, Guru, dan Rasio Murid-Guru TK di Kabupaten Kapuas Hulu, 2016/2017
Table
Number of Schools, Students, Teachers and Teacher-student Ratio kindergarten in Kapuas Hulu Regency, 2016/2017

	Kecamatan Subdistrict	Sekolah	Murid/ student	Guru/ Teacher	Rasio Murid Terhadap Guru (kol (4)/ kol (3))
	(1)	(2)	(3)	(4)	(5)
1.	Silat Hilir	3	68	3	22,67
2.	Silat Hulu	3	113	2	56,5
3.	Hulu Gurung	3	35	3	11,67
4.	Bunut Hulu	1	41	2	20,5
5.	Mentebah	1	31	2	15,5
6.	Bika	1	19	2	9,5
7.	Kalis	1	45	3	15
8.	Putussibau Selatan	1	204	7	29,14
9.	Embaloh Hilir	1	54	1	54
10.	Bunut Hilir	1	35	2	17,5
11.	Boyan Tanjung	2	102	2	51
12.	Pengkadan	2	26	3	8,67
13.	Jongkong	1	40	4	10
14.	Selimbau	2	64	5	12,8
15.	Suhaid	2	20	2	10
16.	Seberuang	1	25	2	12,5
17.	Semitau	2	43	1	43
18.	Empanang	1	10	- *)	- *)
19.	Puring Kencana	-	-	-	-
20.	Badau	1	42	2	21
21.	Batang Lupar	1	46	2	23
22.	Embaloh Hulu	1	44	1	44
23.	Putussibau Utara	4	520	11	47,27
Jumlah	2016/2017	36	1 627	62	26,24
	2015/2016	42	1 188	61	19,48
	2014/2015	47	2 109	187	11,27
	2013/2014	47	N/A	N/A	N/A
	2012/2013	22	856	46	19,24

Ket *):

Sumber/source : Dinas Pendidikan dan Kebudayaan Kabupaten Kapuas Hulu

Tabel 4.1.5. Jumlah Sekolah, Murid, Guru, dan Rasio Murid-Guru Sekolah Dasar (SD) di Kabupaten Kapuas Hulu, Semester Ganjil 2017/2018
Number of Schools, Students, Teachers and Teacher-student Ratio Elementary School in Kapuas Hulu Regency, Odd Semester 2017/2018

	bKecamatan Subdistrict	Sekolah	Murid/ student	Guru/ Teacher	Rasio Murid Terhadap Guru (kol (3)/ kol (4))
	(1)	(2)	(3)	(4)	(5)
1.	Silat Hilir	33	3 055	157	19,46
2.	Silat Hulu	22	1 488	93	16,00
3.	Hulu Gurung	18	1 239	140	8,85
4.	Bunut Hulu	19	1 823	109	16,72
5.	Mentebah	13	1 339	73	18,34
6.	Bika	10	621	52	11,94
7.	Kalis	25	1 794	127	14,13
8.	Putussibau Selatan	31	2 547	227	11,22
9.	Embaloh Hilir	10	745	46	16,20
10.	Bunut Hilir	14	866	71	12,20
11.	Boyan Tanjung	19	1 622	102	15,90
12.	Pengkadan	16	1 036	107	9,68
13.	Jongkong	17	1 048	112	9,36
14.	Selimbau	22	1 652	143	11,55
15.	Suhaid	14	1 264	85	14,87
16.	Seberuang	16	1 414	92	15,37
17.	Semitau	15	1 612	85	18,96
18.	Empanang	13	634	47	13,49
19.	Puring Kencana	9	260	29	8,97
20.	Badau	12	838	51	16,43
21.	Batang Lupar	14	661	46	14,37
22.	Embaloh Hulu	15	594	51	11,65
23.	Putussibau Utara	31	3 225	227	14,21
Jumlah	2017/2018	408	31 377	2 272	13,81

Sumber/source : Dinas Pendidikan dan Kebudayaan Kabupaten Kapuas Hulu

Tabel 4.1.6. Jumlah Sekolah, Murid, Guru, dan Rasio Murid-Guru Madrasah Ibtidaiyah (MI) di Kabupaten Kapuas Hulu, 2017/2018
Number of Schools, Students, Teachers and Teacher-student Ratio Madrasah Ibtidaiyah in Kapuas Hulu Regency, 2017/2018

Kecamatan Subdistrict	Sekolah	Murid/ student	Guru/ Teacher	Rasio Murid Terhadap Guru (kol (3)/ kol (4))
(1)	(2)	(3)	(4)	(5)
1. Silat Hilir	1	96	11	8,73
2. Silat Hulu	-	-	-	-
3. Hulu Gurung	4	311	41	7,59
4. Bunut Hulu	2	204	17	12,00
5. Mentebah	1	204	10	20,40
6. Bika	-	-	-	-
7. Kalis	1	47	6	7,83
8. Putussibau Selatan	2	234	28	8,36
9. Embaloh Hilir	1	101	8	12,63
10. Bunut Hilir	1	137	9	15,22
11. Boyan Tanjung	2	104	17	6,12
12. Pengkadan	1	54	8	6,75
13. Jongkong	1	128	11	11,64
14. Selimbau	-	-	-	-
15. Suhaid	-	-	-	-
16. Seberuang	-	-	-	-
17. Semitau	-	-	-	-
18. Empanang	-	-	-	-
19. Puring Kencana	-	-	-	-
20. Badau	1	75	12	6,25
21. Batang Lupar	-	-	-	-
22. Embaloh Hulu	-	-	-	-
23. Putussibau Utara	1	550	32	17,19
Jumlah 2017/2018	18	2 245	210	10,69

Sumber/source : Kantor Kementerian Agama Kabupaten Kapuas Hulu

Tabel 4.1.7. Jumlah Sekolah, Murid, Guru, dan Rasio Murid-Guru Sekolah Menengah Pertama (SMP) di Kabupaten Kapuas Hulu, Semester Ganjil 2017/2018
Number of Schools, Students, Teachers and Teacher-student Ratio Senior High School in Kapuas Hulu Regency, Odd Semester 2017/2018

	Kecamatan Subdistrict	Sekolah	Murid/ student	Guru/ Teacher	Rasio Murid Terhadap Guru (kol (4)/ kol (3))
	(1)	(2)	(3)	(4)	(5)
1.	Silat Hilir	6	1 004	66	15,21
2.	Silat Hulu	6	649	41	15,83
3.	Hulu Gurung	6	517	60	8,62
4.	Bunut Hulu	6	579	53	10,92
5.	Mentebah	2	576	32	18,00
6.	Bika	1	154	6	25,67
7.	Kalis	5	627	42	14,93
8.	Putussibau Selatan	8	1 278	99	12,91
9.	Embaloh Hilir	4	201	17	11,82
10.	Bunut Hilir	5	336	36	9,33
11.	Boyan Tanjung	5	563	43	13,09
12.	Pengkadan	3	207	33	6,27
13.	Jongkong	5	490	42	11,67
14.	Selimbau	8	652	61	10,69
15.	Suhaid	3	427	31	13,77
16.	Seberuang	3	567	37	15,32
17.	Semitau	4	668	44	15,18
18.	Empanang	1	152	8	19,00
19.	Puring Kencana	1	52	6	8,67
20.	Badau	3	367	24	15,29
21.	Batang Lupar	2	291	20	14,55
22.	Embaloh Hulu	3	273	19	14,37
23.	Putussibau Utara	9	1 653	99	16,70
Jumlah	2017/2018	99	12 065	919	13,37

Sumber/source : Dinas Pendidikan dan Kebudayaan Kabupaten Kapuas Hulu

Tabel 4.1.8. Jumlah Sekolah, Murid, Guru, dan Rasio Murid-Guru Madrasah Tsanawiyah (MTs) di Kabupaten Kapuas Hulu, 2017/2018
Number of Schools, Students, Teachers and Teacher-student Ratio Madrasah Tsanawiyah in Kapuas Hulu Regency, 2017/2018

	Kecamatan Subdistrict	Sekolah	Murid/ student	Guru/ Teacher	Rasio Murid Terhadap Guru (kol (3)/ kol (4))
	(1)	(2)	(3)	(4)	(5)
1.	Silat Hilir	-	-	-	-
2.	Silat Hulu	1	24	8	3,00
3.	Hulu Gurung	4	278	41	6,78
4.	Bunut Hulu	2	75	24	3,13
5.	Mentebah	1	18	7	2,57
6.	Bika	-	-	-	-
7.	Kalis	-	-	-	-
8.	Putussibau Selatan	1	9	16	0,56
9.	Embaloh Hilir	1	56	10	5,60
10.	Bunut Hilir	1	164	14	11,71
11.	Boyan Tanjung	1	40	10	4,00
12.	Pengkadan	2	71	19	3,74
13.	Jongkong	1	182	19	9,58
14.	Selimbau	1	97	14	6,93
15.	Suhaid	1	110	10	11,00
16.	Seberuang	-	-	-	-
17.	Semitau	-	-	-	-
18.	Empanang	-	-	-	-
19.	Puring Kencana	-	-	-	-
20.	Badau	1	43	9	4,78
21.	Batang Lupar	-	-	-	-
22.	Embaloh Hulu	-	-	-	-
23.	Putussibau Utara	1	434	20	21,70
Jumlah	2016/2017	19	1 601	221	7,24

Sumber/source : Kantor Kementerian Agama Kabupaten Kapuas Hulu

Tabel 4.1.9. Jumlah Sekolah, Murid, Guru, dan Rasio Murid-Guru Sekolah Menengah Atas dan Sekolah Menengah Kejuruan (SMA-SMK) di Kabupaten Kapuas Hulu, Semester Ganjil 2016/2017
Number of Schools, Students, Teachers and Teacher-student Ratio Senior High School in Kapuas Hulu Regency, Odd Semester 2016/2017

	Kecamatan Subdistrict	Sekolah	Murid/ student	Guru/ Teacher	Rasio Murid Terhadap Guru (kol (4)/ kol (3))
	(1)	(2)	(3)	(4)	(5)
1.	Silat Hilir	2	460	30	15,33
2.	Silat Hulu	1	347	14	24,79
3.	Hulu Gurung	2	540	40	13,50
4.	Bunut Hulu	2	384	26	14,77
5.	Mentebah	1	325	17	19,12
6.	Bika	1	108	13	8,31
7.	Kalis	1	291	21	13,86
8.	Putussibau Selatan	4	1 273	81	15,72
9.	Embaloh Hilir	1	133	8	16,63
10.	Bunut Hilir	2	287	15	19,13
11.	Boyan Tanjung	2	246	25	9,84
12.	Pengkadan	1	248	17	14,59
13.	Jongkong	2	437	27	16,19
14.	Selimbau	2	482	29	16,62
15.	Suhaid	1	75	12	6,25
16.	Seberuang	1	321	9	35,67
17.	Semitau	1	527	26	20,27
18.	Empanang	1	-	10	-
19.	Puring Kencana	0	-	-	-
20.	Badau	2	305	26	11,73
21.	Batang Lupar	1	179	11	16,27
22.	Embaloh Hulu	1	148	11	13,45
23.	Putussibau Utara	4	1 374	81	16,96
Jumlah	2017/2018	36	8 490	549	15,46

Sumber/source : Dinas Pendidikan dan Kebudayaan Kabupaten Kapuas Hulu

Tabel 4.1.10. Jumlah Sekolah, Murid, Guru, dan Rasio Murid-Guru Madrasah Aliyah (MA) di Kabupaten Kapuas Hulu, 2017/2018
Number of Schools, Students, Teachers and Teacher-student Ratio Madrasah Aliyah in Kapuas Hulu Regency, 2017/2018

	Kecamatan Subdistrict	Sekolah	Murid/ student	Guru/ Teacher	Rasio Murid Terhadap Guru (kol (4)/ kol (3))
	(1)	(2)	(3)	(4)	(5)
1.	Silat Hilir	-	-	-	-
2.	Silat Hulu	-	-	-	-
3.	Hulu Gurung	2	110	24	4,58
4.	Bunut Hulu	-	-	-	-
5.	Mentebah	-	-	-	-
6.	Bika	-	-	-	-
7.	Kalis	-	-	-	-
8.	Putussibau Selatan	-	-	-	-
9.	Embaloh Hilir	-	-	-	-
10.	Bunut Hilir	1	48	10	4,80
11.	Boyan Tanjung	-	-	-	-
12.	Pengkadan	-	-	-	-
13.	Jongkong	1	173	29	5,97
14.	Selimbau	-	-	-	-
15.	Suhaid	1	198	14	14,14
16.	Seberuang	-	-	-	-
17.	Semitau	-	-	-	-
18.	Empanang	-	-	-	-
19.	Puring Kencana	-	-	-	-
20.	Badau	-	-	-	-
21.	Batang Lupar	-	-	-	-
22.	Embaloh Hulu	-	-	-	-
23.	Putussibau Utara	1	406	28	14,50
Jumlah	2016/2017	6	935	105	8,90

Sumber/source : Kantor Kementerian Agama Kabupaten Kapuas Hulu

4.2 KESEHATAN/HEALTH

Tabel 4.2.1. Jumlah Rumah Sakit, Puskesmas, Pustu dan Polindes di Kabupaten Kapuas Hulu, 2017
Number of Hospitals, Health Centers, Sub Health Center and Polindes in Kapuas Hulu Regency, 2017

	Kecamatan <i>Subdistrict</i>	R S U	PUSKESMAS	PUSKESMAS PEMBANTU	POLINDES/ POSKESDES
	(1)	(2)	(3)	(4)	(5)
1.	Silat Hilir	-	1	8	15
2.	Silat Hulu	-	1	5	12
3.	Hulu Gurung	-	1	2	8
4.	Bunut Hulu	-	1	4	12
5.	Mentebah	-	1	3	6
6.	Bika	-	1	1	6
7.	Kalis	-	1	7	13
8.	Putussibau Selatan	-	1	8	17
9.	Embaloh Hilir	-	1	3	5
10.	Bunut Hilir	-	1	2	9
11.	Boyan Tanjung	-	1	5	12
12.	Pengkadan	-	1	4	13
13.	Jongkong	-	1	3	8
14.	Selimbau	-	1	6	13
15.	Suhaid	-	1	4	8
16.	Seberuang	-	1	4	9
17.	Semitau	-	1	2	9
18.	Empanang	-	1	1	5
19.	Puring Kencana	-	1	3	3
20.	Badau	1	1	3	7
21.	Batang Lupar	-	1	2	6
22.	Embaloh Hulu	-	1	5	7
23.	Putussibau Utara	1	1	7	15
Jumlah	2017	2	23	92	218
	2016	2	23	91	220
	2015 *)
	2014	2	23	83	204
	2013	1	23	82	215

Ket *) : Data Tahun 2015 Tidak Masuk Ke BPS Kabupaten

Sumber/source : Dinas Kesehatan Kabupaten Kapuas Hulu

Tabel 4.2.2. Jumlah Tenaga Kesehatan di Puskesmas Menurut Kecamatan di Kabupaten Kapuas Hulu, 2017
Table *Number of Health Workers at Puskesmas by Subdistrict in Kapuas Hulu Regency, 2017*

	Kecamatan / Subdistrict	DOKTER SPESIALIS	DOKTER UMUM	DOKTER GIGI	PERAWAT	PERAWAT GIGI
	(1)	(2)	(3)	(4)	(5)	(6)
1	Silat Hilir	-	1	-	19	1
2	Silat Hulu	-	1	-	12	1
3	Hulu Gurung	-	1	-	10	1
4	Bunut Hulu	-	1	-	11	1
5	Mentebah	-	2	-	8	1
6	Bika	-	-	-	2	1
7	Kalis	-	1	-	5	2
8	Putussibau Selatan	-	2	1	10	1
9	Embaloh Hilir	-	1	-	10	1
10	Bunut Hilir	-	1	-	6	1
11	Boyan Tanjung	-	1	-	9	1
12	Pengkadan	-	1	-	13	1
13	Jongkong	-	1	-	12	1
14	Selimbau	-	1	-	13	2
15	Suhaid	-	1	-	16	1
16	Seberuang	-	1	-	11	-
17	Semitau	-	1	-	11	1
18	Empanang	-	1	-	7	1
19	Puring Kencana	-	1	-	3	1
20	Badau	-	1	-	5	1
21	Batang Lupar	-	1	-	9	1
22	Embaloh Hulu	-	2	-	6	1
23	Putussibau Utara	-	2	1	5	1
	Jumlah	-	28	3	213	24

Sumber/source : Dinas Kesehatan Kabupaten Kapuas Hulu

Lanjutan Tabel/Table 4.2.2

Dilanjutkan

Kecamatan / Subdistrict		BIDAN (tidak termasuk Bidan Desa)	BIDAN DESA	APOTEKER dan S1 FARMASI	ASISTEN APOTEKER	ANALIS FARMASI
(1)		(6)	(7)	(8)	(9)	(10)
1.	Silat Hilir	16	21	1	1	1
2.	Silat Hulu	9	14	1	1	1
3.	Hulu Gurung	10	8	2	1	-
4.	Bunut Hulu	12	18	1	1	1
5.	Mentebah	9	9	1	1	-
6.	Bika	7	6	1	1	-
7.	Kalis	12	20	1	1	1
8.	Putussibau Selatan	25	25	1	1	-
9.	Embaloh Hilir	3	8	-	-	-
10.	Bunut Hilir	11	9	1	1	-
11.	Boyan Tanjung	6	13	1	1	-
12.	Pengkadan	6	12	-	-	-
13.	Jongkong	5	11	-	1	-
14.	Selimbau	11	17	1	1	-
15.	Suhaid	11	10	1	1	-
16.	Seberuang	9	11	1	1	-
17.	Semitau	7	10	1	1	-
18.	Empanang	7	5	1	1	-
19.	Puring Kencana	3	5	1	1	-
20.	Badau	8	9	1	1	-
21.	Batang Lupar	7	8	1	1	-
22.	Embaloh Hulu	5	10	-	-	-
23.	Putussibau Utara	22	21	1	1	-
Jumlah		221	280	20	20	4

Sumber/source : Dinas Kesehatan Kabupaten Kapuas Hulu

Lanjutan Tabel/Table 4.2.2

Dilanjutkan

Kecamatan <i>Subdistrict</i>	KES. MAS (S1)	KES. MAS (S2)	SANITARIAN	GIZI	JUMLAH
(1)	(7)	(8)	(9)	(10)	(11)
1. Silat Hilir	-	-	1	1	63
2. Silat Hulu	-	-	-	1	41
3. Hulu Gurung	1	-	1	1	36
4. Bunut Hulu	1	-	1	1	49
5. Mentebah	-	-	1	1	33
6. Bika	-	-	1	1	22
7. Kalis	1	-	2	1	47
8. Putussibau Selatan	3	-	1	2	72
9. Embaloh Hilir	-	-	1	1	25
10. Bunut Hilir	-	-	1	1	32
11. Boyan Tanjung	1	-	1	1	35
12. Pengkadan	1	-	1	1	35
13. Jongkong	-	-	-	1	31
14. Selimbau	-	-	1	1	48
15. Suhaid	-	-	1	1	44
16. Seberuang	1	-	1	1	37
17. Semitau	1	-	1	1	35
18. Empanang	-	-	1	1	25
19. Puring Kencana	-	-	1	1	17
20. Badau	-	-	1	1	28
21. Batang Lupar	-	-	1	1	30
22. Embaloh Hulu	1	-	1	1	27
23. Putussibau Utara	1	-	1	1	58
Jumlah	12	-	22	24	870

Sumber/source : Dinas Kesehatan Kabupaten Kapuas Hulu

Tabel 4.2.3. Jumlah Tenaga Kesehatan Menurut Pendidikan dan Unit Kerja di Kabupaten Kapuas Hulu, 2017
Table Number of Health Personnel by Education and Work Unit in Kapuas Hulu Regency, 2017

Pendidikan	Unit Kerja				Jumlah
	Dinkes	RSUD	RSB	Pusk.	
(1)	(2)	(3)	(4)	(5)	(6)
1. Dokter Spesialis	-	14	-	-	14
2. Dokter Umum	3	32	1	21	57
3. Dokter Gigi	-	1	-	1	2
4. S2 Kesehatan	3	-	-	1	4
5. S1 Kesehatan (SKM)	7	-	-	12	19
6. SPK dan Perawat (Akper)	5	181	3	244	433
7. Bidan/D3 Kebidanan	7	57	1	213	278
8. AKL/D1 Sanitasi Lingkungan	2	3	-	23	28
9. AKZI/D1 Gizi	3	4	-	24	31
10. Apoteker/AKFAR/SMF	8	4	1	24	37
11. AAK/D1 Analisis	2	12	-	19	34
Jumlah	31	308	6	580	937

Sumber/source : Dinas Kesehatan Kabupaten Kapuas Hulu

Tabel 4.2.4. Jumlah Kasus 10 Penyakit Terbanyak di Kabupaten Kapuas Hulu, 2017
Table Number of Cases 10 Most Diseases in Kapuas Hulu Regency, 2017

Jenis Penyakit	Jumlah Kasus
(1)	(2)
1. Infeksi akut lain pada saluran pernapasan atas (ISPA)	10 457
2. Hipertensi	7 650
3. Dispepsia	5 134
4. Gastritis	5 065
5. Penyakit kulit	4 799
6. Penyakit pada system otot dan jaringan sub kuta	4 463
7. Diare termasuk terjangkit kolera	3 041
8. Infeksi Mastid	2 616
9. TB Paru	1 540
10. Penyakit Pulpa dan Jaringan Periapikal	1 362

Sumber/source : Dinas Kesehatan Kabupaten Kapuas Hulu

Tabel 4.2.5. Jumlah Bayi Lahir, Bayi Berat Badan Lahir Rendah (BBLR), BBLR Dirujuk, dan Bergizi Buruk di Kabupaten Kapuas Hulu, 2013-2017
Number of Infants Born, Low Birth Weight (LBW), Low LBR Referenced, and Bad Nutrition in Kapuas Hulu Regency, 2013-2017

Tahun	Bayi Lahir	BBLR		Gizi Buruk
		RSUD	RSB	
(1)	(2)	(3)	(4)	(5)
2013	4 073	129	33	34
2914	4 066	153	43	65
2015	4 287	114
2016	4 215	68	...	111
2017	4 515	14	...	89

Sumber/source : Dinas Kesehatan Kabupaten Kapuas Hulu

Tabel 4.2.6. Jumlah Ibu Hamil Melakukan Kunjungan K1, Melakukan Kunjungan K4, Kurang Energi Kronis (KEK), dan Mendapat Tablet Zat Besi (Fe) di Kabupaten Kapuas Hulu, 2013-2017
Number of Pregnant Women Visit K1, Visit K4, Chronic Energy Less (KEK), and Get Iron Tablet (Fe) in Kapuas Hulu Regency, 2013-2017

Tahun	Jumlah Ibu Hamil	Melakukan Kunj. K1	Melakukan Kunj. K4	Kurang Energi Kronis (KEK)	Mendapat Zat Besi (Fe)
(1)	(2)	(3)	(4)	(5)	(6)
2013	4 202	4 393	3 433	...	3 447
2914	4 200	4 232	3 082	...	3 267
2015	5 707	4 842	3 415	168	3 624
2016	5 694	4 648	3 182	755	3 218
2017	5 694	4 902	3 200	...	4 643

Sumber/source : Dinas Kesehatan Kabupaten Kapuas Hulu

Tabel 4.2.7. Jumlah Remaja Usia 15-24 Tahun yang Mendapat Penyuluhan Tentang Kesehatan Reproduksi (Kespro), HIV/AIDS, dan Keluarga Berencana (KB) Menurut Kecamatan di Kabupaten Kapuas Hulu, 2017
Number of Adolescents Aged 15-24 Years Giving Information on Reproductive Health (Kespro), HIV / AIDS, and Family Planning (KB) by District in Kapuas Hulu Regency, 2017

	Kecamatan <i>Subdistrict</i>	Penyuluhan Kespro	Penyuluhan HIV/AIDS	Penyuluhan KB
	(1)	(2)	(3)	(4)
1.	Silat Hilir	25	-	45
2.	Silat Hulu	40	26	59
3.	Hulu Gurung	35	-	60
4.	Bunut Hulu	15	-	75
5.	Mentebah	50	-	58
6.	Bika	15	-	29
7.	Kalis	50	55	35
8.	Putussibau Selatan	75	59	60
9.	Embaloh Hilir	15	-	-
10.	Bunut Hilir	25	-	55
11.	Boyan Tanjung	25	-	40
12.	Pengkadan	20	-	48
13.	Jongkong	20	-	35
14.	Selimbau	25	-	47
15.	Suhaid	19	-	30
16.	Seberuang	20	-	45
17.	Semitau	15	-	46
18.	Empanang	25	-	39
19.	Puring Kencana	30	-	40
20.	Badau	25	-	34
21.	Batang Lupar	35	-	48
22.	Embaloh Hulu	35	-	40
23.	Putussibau Utara	50	65	55
	Kapuas Hulu	689	205	1 023

Sumber/source : Dinas Sosial, Pemberdayaan Perempuan dan Perlindungan Anak, Pengendalian Penduduk dan Keluarga Berencana Kabupaten Kapuas Hulu

Tabel 4.2.8. Jumlah Kasus HIV/AIDS, IMS, DBD, Diare, TB, dan Malaria Menurut Kecamatan di Kabupaten Kapuas Hulu, 2017
Number of HIV / AIDS, STI, DHF, Diarrhea, TB and Malaria Cases According to Subdistrict in Kapuas Hulu Regency, 2017

Kecamatan Subdistrict		HIV/AIDS	IMS	DBD	Diare	TB	Malaria
(1)		(2)	(3)	(4)	(5)	(6)	(7)
1.	Silat Hilir	-	-	2	56	18	-
2.	Silat Hulu	-	-	1	124	2	-
3.	Hulu Gurung	-	-	3	175	28	-
4.	Bunut Hulu	4	-	36	89	21	1
5.	Mentebah	2	-	9	99	19	1
6.	Bika	1	-	0	142	8	-
7.	Kalis	4	-	12	321	74	19
8.	Putussibau Selatan	3	-	86	386	81	-
9.	Embaloh Hilir	-	-	3	146	3	4
10.	Bunut Hilir	1	-	14	63	17	2
11.	Boyan Tanjung	-	-	2	73	25	-
12.	Pengkadan	-	-	4	166	4	-
13.	Jongkong	-	-	2	134	26	-
14.	Selimbau	-	-	2	93	15	-
15.	Suhaid	-	-	-	188	8	4
16.	Seberuang	2	-	-	104	12	-
17.	Semitau	-	-	2	55	24	-
18.	Empanang	-	-	6	125	13	2
19.	Puring Kencana	-	-	2	14	-	-
20.	Badau	2	-	9	102	15	1
21.	Batang Lupar	-	-	-	119	11	2
22.	Embaloh Hulu	2	-	3	211	6	1
23.	Putussibau Utara	16	-	187	818	95	-
Kapuas Hulu		37	-	385	3 803	525	37

Sumber/source : Dinas Sosial, Pemberdayaan Perempuan dan Perlindungan Anak, Pengendalian Penduduk dan Keluarga Berencana Kabupaten Kapuas Hulu

Tabel 4.2.9. Jumlah Klinik, Petugas Lapangan, dan Pembantu Pembina (PPKBD dan Sub PPKBD) Keluarga Berencana di Kabupaten Kapuas Hulu, 2017
Number of Clinics, Field Officer, and Vice Pembina (PPKBD and Sub PPKBD) Family Planning in Kapuas Hulu Regency, 2017

Kecamatan Subdistrict	PETUGAS LAPANGAN				SUB PPKBD	
	KLINIK	PPLKB	PKB	PPKBD		
(1)	(2)	(3)	(4)	(5)	(6)	
1. Silat Hilir	2	-	4	13	12	
2. Silat Hulu	1	-	2	14	32	
3. Hulu Gurung	1	-	3	15	45	
4. Bunut Hulu	1	-	1	15	-	
5. Mentebah	1	-	1	8	23	
6. Bika	1	-	-	8	-	
7. Kalis	1	-	1	17	45	
8. Putussibau Selatan	2	-	4	16	55	
9. Embaloh Hilir	1	-	-	9	-	
10. Bunut Hilir	1	-	1	11	24	
11. Boyan Tanjung	1	-	1	16	36	
12. Pengkadan	1	-	1	11	22	
13. Jongkong	1	-	-	14	-	
14. Selimbau	1	-	4	17	47	
15. Suhaid	1	-	2	11	26	
16. Seberuang	1	-	3	15	42	
17. Semitau	1	-	2	12	24	
18. Empanang	1	-	-	6	18	
19. Puring Kencana	1	-	-	6	-	
20. Badau	1	-	1	9	9	
21. Batang Lupar	1	-	1	10	-	
22. Embaloh Hulu	1	-	-	10	18	
23. Putussibau Utara	1	-	2	19	48	
Jumlah	2017	28	-	34	282	526
	2016	28	-	37	282	505
	2015	28	-	37	282	720
	2014	28	-
	2013	28	-	40	283	582

Sumber/source : Dinas Sosial, Pemberdayaan Perempuan dan Perlindungan Anak, Pengendalian Penduduk dan Keluarga Berencana Kabupaten Kapuas Hulu

Tabel 4.2.10. Jumlah Akseptor Baru Menurut Jenis Alat Kontrasepsi di Kabupaten Kapuas Hulu, 2017
Table Number of New Acceptors According Contraceptives in Kapuas Hulu Regency, 2017

Kecamatan Subdistrict	I U D	P I L	M O P	M O W	Jumlah (2) +...+ (5)	
(1)	(2)	(3)	(4)	(5)	(6)	
1. Silat Hilir	-	27	-	4	31	
2. Silat Hulu	-	32	-	-	32	
3. Hulu Gurung	-	13	-	3	16	
4. Bunut Hulu	-	14	-	9	23	
5. Mentebah	2	13	-	-	15	
6. Bika	2	8	-	1	11	
7. Kalis	-	3	-	2	5	
8. Putussibau Selatan	2	6	-	10	18	
9. Embaloh Hilir	-	12	-	5	17	
10. Bunut Hilir	-	10	-	-	10	
11. Boyan Tanjung	-	14	-	-	14	
12. Pengkadan	-	21	-	-	21	
13. Jongkong	1	43	-	1	45	
14. Selimbau	-	1	-	1	2	
15. Suhaid	1	37	-	-	38	
16. Seberuang	-	16	-	1	17	
17. Semitau	-	10	-	1	11	
18. Empanang	-	10	-	-	10	
19. Puring Kencana	-	4	-	-	4	
20. Badau	-	10	2	4	16	
21. Batang Lupar	2	1	-	2	5	
22. Embaloh Hulu	-	-	-	-	-	
23. Putussibau Utara	7	41	-	109	157	
Jumlah	2017	17	346	2	153	518
	2016	23	461	-	87	571
	2015	30	528	-	56	614
	2014	19	664	-	92	775
	2013	25	1 136	-	119	1 280

Sumber/source : Dinas Sosial, Pemberdayaan Perempuan dan Perlindungan Anak, Pengendalian Penduduk dan Keluarga Berencana Kabupaten Kapuas Hulu

Lanjutan Tabel/Table 4.2.10

	Kecamatan <i>Subdistrict</i>	Suntik	Implan t	K D M	Jumlah (6)+...+(9)	Target	Persentase Realisasi
	(1)	(7)	(8)	(9)	(10)	(11)	(12)
1	Silat Hilir	57	3	3	94
2	Silat Hulu	62	4	-	98
3	Hulu Gurung	31	22	-	69
4	Bunut Hulu	202	18	-	243
5	Mentebah	111	60	-	186
6	Bika	46	3	-	60
7	Kalis	119	-	-	124
8	Putussibau Selatan	156	30	-	204
9	Embaloh Hilir	80	-	1	98
10	Bunut Hilir	53	-	-	63
11	Boyan Tanjung	53	5	-	72
12	Pengkadan	111	14	-	146
13	Jongkong	108	1	-	154
14	Selimbau	247	3	-	252
15	Suhaid	113	24	4	179
16	Seberuang	53	-	1	71
17	Semitau	57	3	-	71
18	Empanang	45	3	-	58
19	Puring Kencana	10	-	-	14
20	Badau	48	1	-	65
21	Batang Lupar	28	2	-	35
22	Embaloh Hulu	17	4	-	21
23	Putussibau Utara	422	2	3	584
Jumlah	2017	2 229	202	12	2 961
	2016	2 013	179	-	2 763	11 120	24,85
	2015	2 228	149	5	2 996	4 649	64,44
	2014	2 241	178	12	3 206	4 285	74,82
	2013	2 313	265	119	3 977	4 285	92,81

Sumber/source : Dinas Sosial, Pemberdayaan Perempuan dan Perlindungan Anak, Pengendalian Penduduk dan Keluarga Berencana Kabupaten Kapuas Hulu

Tabel 4.2.11. Jumlah Peserta KB Aktif Menurut Metode Kontrasepsi di Kabupaten Kapuas Hulu, 2017
Table Number of Participants KB Active According to Contraception Method in Kapuas Hulu Regency, 2017

	Kecamatan Subdistrict	P U S	Peserta Aktif			Jumlah (3+4+5)
			I U D	P I L	K D M	
	(1)	(2)	(3)	(4)	(5)	(6)
1	Silat Hilir	4 165	40	1 194	15	1 249
2	Silat Hulu	3 075	-	1 184	-	1 184
3	Hulu Gurung	3 278	2	381	26	409
4	Bunut Hulu	3 709	5	1 600	6	1 611
5	Mentebah	2 217	13	211	1	225
6	Bika	719	2	175	-	177
7	Kalis	2 805	5	923	6	934
8	Putussibau Selatan	4 300	26	878	35	939
9	Embaloh Hilir	1 364	5	336	6	347
10	Bunut Hilir	1 513	15	579	-	594
11	Boyan Tanjung	2 834	1	908	-	909
12	Pengkadan	2 141	-	635	71	706
13	Jongkong	1 959	1	243	6	250
14	Selimbau	2 910	22	325	3	350
15	Suhaid	1 751	15	544	-	559
16	Seberuang	2 161	4	701	14	719
17	Semitau	1 661	15	552	-	567
18	Empanang	646	-	348	-	348
19	Puring Kencana	133	-	28	-	28
20	Badau	464	6	34	-	40
21	Batang Lupar	1 040	35	144	-	179
22	Embaloh Hulu	1 051	2	252	-	254
23	Putussibau Utara	4 715	241	1 017	100	1 358
Jumlah	2017	50 611	455	13 192	289	13 936
	2016	54 563	442	13 472	351	14 265
	2015	52 786	443	13 324	377	14 144
	2014	45 223	380	12 497	310	13 187
	2013	48 936	415	12 451	383	13 249

Sumber/source : Dinas Sosial, Pemberdayaan Perempuan dan Perlindungan Anak, Pengendalian Penduduk dan Keluarga Berencana Kabupaten Kapuas Hulu

Lanjutan Tabel/Table 4.2.10

Kecamatan Subdistrict	Peserta Aktif				% PA/PUS	
	MOP & MOW	Suntikan	Implant	Jumlah (6+7+8+9)		
(1)	(7)	(8)	(9)	(10)	(11)	
1. Silat Hilir	54	1 212	135	2 650	63,63	
2. Silat Hulu	-	1 720	65	2 969	96,55	
3. Hulu Gurung	11	1 894	335	2 649	80,81	
4. Bunut Hulu	23	1 930	145	3 709	100	
5. Mentebah	105	1 160	201	1 691	76,27	
6. Bika	-	449	12	638	88,73	
7. Kalis	20	1 389	445	2 788	99,39	
8. Putussibau Selatan	31	2 136	341	3 447	80,16	
9. Embaloh Hilir	9	472	12	840	61,58	
10. Bunut Hilir	19	467	5	1 085	71,71	
11. Boyan Tanjung	8	1 546	56	2 519	88,88	
12. Pengkadan	1	1 079	21	1 807	84,39	
13. Jongkong	-	1 680	21	1 951	99,59	
14. Selimbau	28	1 270	220	1 868	64,19	
15. Suhaid	68	698	55	1 380	78,81	
16. Seberuang	3	964	97	1 783	82,51	
17. Semitau	5	583	50	1 205	72,55	
18. Empanang	-	228	4	580	89,78	
19. Puring Kencana	-	41	-	69	51,88	
20. Badau	8	105	140	293	63,15	
21. Batang Lupar	26	430	35	670	64,42	
22. Embaloh Hulu	2	361	108	725	68,98	
23. Putussibau Utara	203	1 653	274	3 488	73,97	
Jumlah	2017	624	23 467	2 777	40 804	80,67
	2016	574	25 041	2 621	42 501	77,89
	2015	534	23 220	2 302	40 588	76,81
	2014	109	21 228	337	34 861	77,09
	2013	368	20 038	1 608	35 263	72,06

Sumber/source : Dinas Sosial, Pemberdayaan Perempuan dan Perlindungan Anak, Pengendalian Penduduk dan Keluarga Berencana Kabupaten Kapuas Hulu

4.3 AGAMA/RELIGION

Tabel 4.3.1. Jumlah Penduduk Menurut Kecamatan dan Agama yang Dianut di Kabupaten Kapuas Hulu, 2017
Table *Population According to Sub-district and Religion Belated in Kapuas Hulu Regency, 2017*

	Kecamatan / Subdistrict	Islam	Kato lik	Kris ten	Hin du	Budha	Kong hucu	Alrn. Keprcyn
	(1)	(2)	(3)	(4)	(5)	(6)	(7)	(8)
1	Silat Hilir	10 972	6 556	2 163	-	98	-	1
2	Silat Hulu	4 795	5 235	1 375	-	-	-	-
3	Hulu Gurung	14 135	-	-	-	-	-	-
4	Bunut Hulu	13 005	2 329	500	-	-	-	-
5	Mentebah	6 922	3 536	1 323	-	-	-	-
6	Bika	869	3 608	1 834	-	-	-	-
7	Kalis	4 495	7 795	1 723	-	-	110	-
8	Putussibau Selatan	9 497	7 675	1 742	28	-	-	-
9	Embaloh Hilir	3 240	2 650	545	-	4	-	-
10	Bunut Hilir	8 645	411	81	1	1	-	-
11	Boyan Tanjung	12 115	1 118	60	-	-	-	-
12	Pengkadan	8 919	4	-	-	-	-	-
13	Jongkong	10 593	460	37	4	19	71	-
14	Selimbau	13 960	23	469	-	-	2	-
15	Suhaid	7 120	915	1 501	-	-	-	-
16	Seberuang	280	9 231	1 221	-	-	-	-
17	Semitau	2 154	5 619	457	3	-	90	-
18	Empanang	362	2 818	49	-	-	-	-
19	Puring Kencana	128	2 149	243	-	-	-	-
20	Badau	3 039	2 827	449	-	2	-	-
21	Batang Lupar	1 484	2 002	2 432	1	3	-	-
22	Embaloh Hulu	179	4 887	103	-	-	-	-
23	Putussibau Utara	15 826	8 480	2 920	36	374	61	556
	Jumlah	152 734	80 328	21 227	73	501	334	557

Ket : Data sampai akhir tahun 2016

Sumber/source : Kantor Kementerian Agama Kabupaten Kapuas Hulu

Tabel 4.3.2. Jumlah Rumah Ibadah Menurut Agama di Kabupaten Kapuas Hulu, 2017
Table
Number of Houses of Worship According to Religion in Kapuas Hulu Regency, 2017

	Kecamatan / Subdistrict	Islam		Katolik		Kristen		Budha
		Masjid	Surau	Gereja	Kapel	Gereja	Kapel	Vihara
	(1)	(2)	(3)	(4)	(5)	(6)	(7)	(8)
1	Silat Hilir	14	26	45	-	...	-	-
2	Silat Hulu	12	9	20	-	...	-	-
3	Hulu Gurung	27	10	-	-	...	-	-
4	Bunut Hulu	18	12	13	-	...	-	-
5	Mentebah	10	8	18	-	...	-	-
6	Bika	2	3	7	-	...	-	-
7	Kalis	8	10	14	-	...	-	-
8	Putussibau Selatan	11	22	29	1	...	-	-
9	Embaloh Hilir	3	7	13	-	...	-	-
10	Bunut Hilir	16	14	3	-	...	-	-
11	Boyan Tanjung	22	15	3	-	...	-	-
12	Pengkadan	23	11	-	-	...	-	-
13	Jongkong	17	10	3	-	...	-	-
14	Selimbau	25	11	1	-	...	-	-
15	Suhaid	6	11	5	-	...	-	-
16	Seberuang	1	1	35	-	...	-	-
17	Semitau	2	8	14	-	...	-	-
18	Empanang	2	-	8	-	...	-	-
19	Puring Kencana	1	1	9	-	...	-	-
20	Badau	3	4	16	-	...	-	-
21	Batang Lupar	1	2	6	1	...	-	-
22	Embaloh Hulu	2	1	12	-	...	-	-
23	Putussibau Utara	11	13	27	2	...	-	-
Jumlah	2017	237	209	301	4	...	-	-
	2016	236	209	274	4	201 *)	-	-
	2015 **)
	2014	238	217	268	-	-	-	-
	2013	232	213	268	-	-	-	-

Ket *): Data tidak dirinci per Kecamatan

**): Data Tidak Masuk BPS Kabupaten

Sumber/source : Kantor Kementrian Agama Kabupaten Kapuas Hulu

Tabel 4.3.3. Jumlah Ulama, Mubaligh, Khattib, PAI dan Da'i di Kabupaten Kapuas Hulu, 2017
Table *Number of Ulama, Mubaligh, Khattib, PAI and Da'i in Kapuas Hulu Regency, 2017*

Kecamatan / Subdistrict		Ulama	Mubaligh	Khattib	PAI	DA'I
(1)		(2)	(3)	(4)	(5)	(6)
1.	Silat Hilir	-	-	65	12	-
2.	Silat Hulu	2	1	20	8	1
3.	Hulu Gurung	4	10	54	11	3
4.	Bunut Hulu	1	4	75	11	-
5.	Mentebah	1	3	20	12	1
6.	Bika	-	2	8	7	1
7.	Kalis	-	3	40	9	1
8.	Putussibau Selatan	2	7	50	13	1
9.	Embaloh Hilir	1	2	15	8	1
10.	Bunut Hilir	1	4	45	10	1
11.	Boyan Tanjung	14	10	31	10	1
12.	Pengkadan	1	4	45	11	1
13.	Jongkong	2	8	70	11	1
14.	Selimbau	1	5	80	7	1
15.	Suhaid	1	3	20	7	1
16.	Seberuang	-	1	1	4	-
17.	Semitau	1	3	12	7	-
18.	Empanang	-	2	3	2	1
19.	Puring Kencana	-	-	-	1	-
20.	Badau	-	3	12	6	2
21.	Batang Lupar	-	2	5	4	1
22.	Embaloh Hulu	-	2	2	4	1
23.	Putussibau Utara	3	15	65	15	2
Jumlah	2017	35	94	738	190	22
	2016	35	94	738	179	22
	2015 *)
	2014	20	97	850	65	22
	2013	16	173	433	65	23

Ket *): Data Tidak Masuk BPS Kabupaten

Sumber/source : Kantor Kementerian Agama Kabupaten Kapuas Hulu

Tabel 4.3.4. Jumlah Pendeta dan Pemuka Umat di Kabupaten Kapuas Hulu, 2016
Table Number of Pastor and People Leaders in Kapuas Hulu Regency, 2016

Kecamatan / Subdistrict	Pendeta		Pemuka Umat				
	Laki- Laki	Perem- puan	Bruder	Suster	Frater	Pastor	
(1)	(2)	(3)	(4)	(5)	(6)	(7)	
1. Silat Hilir	14	1	-	-	-	-	
2. Silat Hulu	14	-	-	-	-	1	
3. Hulu Gurung	-	-	-	-	-	-	
4. Bunut Hulu	5	1	-	-	-	-	
5. Mentebah	14	-	-	-	-	-	
6. Bika	7	-	-	-	-	2	
7. Kalis	20	1	-	-	-	2	
8. Putussibau Selatan	18	-	-	-	1	5	
9. Embaloh Hilir	1	-	-	-	-	-	
10. Bunut Hilir	1	-	-	-	-	-	
11. Boyan Tanjung	1	1	-	-	-	-	
12. Pengkadan	-	-	-	-	-	-	
13. Jongkong	-	-	-	-	-	-	
14. Selimbau	1	-	-	-	-	-	
15. Suhaid	3	-	-	-	-	-	
16. Seberuang	6	-	-	-	-	1	
17. Semitau	3	-	-	3	-	2	
18. Empanang	3	-	-	-	-	1	
19. Puring Kencana	7	-	-	-	-	-	
20. Badau	3	-	-	-	-	1	
21. Batang Lupar	2	-	-	5	-	1	
22. Embaloh Hulu	3	-	1	-	-	2	
23. Putussibau Utara	20	1	5	5	2	3	
Jumlah	2016	146	5	6	13	3	21
	2015 *)
	2014	-	-	6	2	2	23
	2013	-	-	7	10	4	21
	2012	-	-	5	14	2	22

Ket *): Data Tidak Masuk BPS Kabupaten

Sumber/source : Kantor Kementerian Agama Kabupaten Kapuas Hulu

Tabel 4.3.5. Jumlah Jama'ah Haji di Kabupaten Kapuas Hulu, 2016
Table Number of Haji Jama in Kapuas Hulu Regency, 2016

Kecamatan / Subdistrict	BERANGKAT		KEMBALI	
	LAKI- LAKI	PEREMPUAN	LAKI- LAKI	PEREMPUAN
(1)	(2)	(3)	(4)	(5)
1. Silat Hilir	1	1	1	1
2. Silat Hulu	2	1	2	1
3. Hulu Gurung	9	6	9	6
4. Bunut Hulu	2	1	2	1
5. Mentebah	1	-	1	-
6. Bika	-	-	-	-
7. Kalis	3	2	3	2
8. Putussibau Selatan	3	3	3	3
9. Embaloh Hilir	2	3	2	3
10. Bunut Hilir	3	3	3	3
11. Boyan Tanjung	7	6	7	6
12. Pengkadan	2	3	2	3
13. Jongkong	5	9	5	9
14. Selimbau	-	1	-	1
15. Suhaid	-	-	-	-
16. Seberuang	-	-	-	-
17. Semitau	-	-	-	-
18. Empanang	-	-	-	-
19. Puring Kencana	-	-	-	-
20. Badau	-	-	-	-
21. Batang Lupar	-	-	-	-
22. Embaloh Hulu	-	-	-	-
23. Putussibau Utara	8	9	8	9
Jumlah	2016	48	48	48
	2015 *)
	2014	52	45	45
	2013	46	47	46
	2012	62	50	50

Ket *): Data Tidak Masuk BPS Kabupaten

Sumber/source : Kantor Kementrian Agama Kabupaten Kapuas Hulu

Tabel 4.3.6. Jumlah Nikah, Talak, Cerai, dan Rujuk (NTCR) di Kabupaten Kapuas Hulu, 2017
Table Number of Marriage, Divorce, Divorced, and Refer (NTCR) in Kapuas Hulu Regency, 2017

	Kecamatan / Subdistrict	Nikah	Cerai			Rujuk	
			Talak	Cerai Gugat	Jumlah		
	(1)	(2)	(3)	(4)	(5)	(6)	
1.	Silat Hilir	67	1	8	9	-	
2.	Silat Hulu	40	1	-	1	-	
3.	Hulu Gurung	132	1	2	3	-	
4.	Bunut Hulu	93	1	8	9	-	
5.	Mentebah	42	1	1	2	-	
6.	Bika	9	-	-	-	-	
7.	Kalis	41	-	8	8	-	
8.	Putussibau Selatan	92	9	16	25	-	
9.	Embaloh Hilir	26	-	-	-	-	
10.	Bunut Hilir	62	-	1	1	-	
11.	Boyan Tanjung	87	-	4	4	-	
12.	Pengkadan	70	4	4	8	-	
13.	Jongkong	65	1	8	9	-	
14.	Selimbau	150	-	2	2	-	
15.	Suhaid	52	-	1	1	-	
16.	Seberuang	2	-	-	-	-	
17.	Semitau	28	-	2	2	-	
18.	Empanang	11	-	-	-	-	
19.	Puring Kencana	3	-	-	-	-	
20.	Badau	25	1	2	2	-	
21.	Batang Lupar	14	-	-	-	-	
22.	Embaloh Hulu	2	-	-	-	-	
23.	Putussibau Utara	68	8	16	24	-	
	Jumlah	2017	1 181	28	83	110	-
		2016	1 187	19	93	112	-
		2015	...	22	67	89	-
		2014	1 191	21	56	77	-
		2013	...	8	51	59	-

Sumber/source: Pengadilan Agama & Kementerian Agama Kabupaten Kapuas Hulu

4.4 KRIMINALITAS/*CRIME*

Tabel 4.4.1. Banyaknya Perkara dan Terdakwa Dalam Perkara Pidana (Termasuk Pelanggaran Lalu Lintas) yang Diterima Kejaksaan Negeri Kabupaten Kapuas Hulu, 2017
Number of Cases and Accused in Criminal Case (Includes Traffic Violations) Received in Kapuas Hulu Regency Attorney, 2017

Bulan / Month	Perkara				
	Kamtibum	Oharda	TPUL	Tipiring	Tilang
(1)	(2)	(3)	(4)	(5)	(6)
01. Januari	3	11	3	5	43
02. Februari	2	12	7	-	87
03. Maret	-	7	7	-	63
04. April	-	8	9	1	80
05. Mei	1	7	3	1	240
06. Juni	5	5	10	6	475
07. Juli	-	6	5	-	122
08. Agustus	1	5	3	-	234
09. September	1	8	13	-	240
10. Oktober	-	5	4	-	204
11. November	1	3	4	-	462
12. Desember	1	2	7	-	160
Jumlah	15	79	75	13	2 410

Sumber/source: Kejaksaan Negeri Putussibau

Lanjutan Tabel/ *Table 4.4.1.*

Bulan / Month	Terdakwa				
	Kamtibum	Oharda	TPUL	Tipiring	Tilang
(1)	(2)	(3)	(4)	(5)	(6)
01. Januari	9	11	6	-	43
02. Februari	5	12	7	-	87
03. Maret	-	8	9	1	63
04. April	-	13	11	1	80
05. Mei	2	7	4	6	240
06. Juni	12	5	10	-	475
07. Juli	-	6	5	-	122
08. Agustus	1	7	3	-	234
09. September	4	12	15	-	240
10. Oktober	-	5	4	-	204
11. November	1	3	4	-	462
12. Desember	1	2	9	-	160
Jumlah	35	91	87	8	2 410

Sumber/source: Kejaksaan Negeri Putussibau

Tabel 4.4.2. Banyaknya Perkara dan Terdakwa Dalam Perkara Pidana (Termasuk Pelanggaran Lalu Lintas) yang Diselesaikan Kejaksaan Negeri Kabupaten Kapuas Hulu, 2017
Number of Cases and Accused in Criminal Case (Includes Traffic Violations) Completed in Kapuas Hulu Regency Attorney, 2017

Bulan / Month	Dijatuhi Hukuman				
	Perkara				
	Kamtibum	Oharda	TPUL	Tipiring	Tilang
(1)	(2)	(3)	(4)	(5)	(6)
01. Januari	3	4	3	5	39
02. Februari	2	5	2	-	72
03. Maret	-	4	7	-	49
04. April	-	6	9	1	70
05. Mei	-	6	3	1	212
06. Juni	5	4	10	6	396
07. Juli	-	6	5	-	102
08. Agustus	1	4	3	-	198
09. September	1	4	12	-	199
10. Oktober	-	3	4	-	165
11. November	-	2	1	-	392
12. Desember	-	-	6	-	126
Jumlah	12	48	65	8	2 020

Sumber/source: Kejaksaan Negeri Putussibau

Lanjutan Tabel/ Table 4.4.2.

Bulan / Month	Dijatuhi Hukuman				
	Terdakwa				
	Kamtibum	Oharda	TPUL	Tipiring	Tilang
(1)	(2)	(3)	(4)	(5)	(6)
01. Januari	9	4	6	-	39
02. Februari	5	5	2	-	72
03. Maret	-	5	9	1	49
04. April	-	11	11	1	70
05. Mei	-	6	4	6	212
06. Juni	12	4	10	-	396
07. Juli	-	6	5	-	102
08. Agustus	1	6	3	-	198
09. September	4	8	14	-	199
10. Oktober	-	3	4	-	165
11. November	-	2	1	-	392
12. Desember	-	-	8	-	126
Jumlah	31	60	77	8	2 020

Sumber/source: Kejaksaan Negeri Putussibau

Lanjutan Tabel/Table 4.4.2.

Bulan / Month	Dibebaskan/Dilepaskan dari Tuntutan				
	Perkara				
	Kamtibum	Oharda	TPUL	Tipiring	Tilang
(1)	(2)	(3)	(4)	(5)	(6)
01. Januari	-	-	-	-	-
02. Februari	-	-	-	-	-
03. Maret	-	-	-	-	-
04. April	-	-	-	-	-
05. Mei	-	-	-	-	-
06. Juni	-	-	-	-	-
07. Juli	-	-	-	-	-
08. Agustus	-	-	-	-	-
09. September	-	-	-	-	-
10. Oktober	-	-	-	-	-
11. November	-	-	-	-	-
12. Desember	-	-	-	-	-
Jumlah	-	-	-	-	-

Sumber/source: Kejaksaan Negeri Putussibau

Lanjutan Tabel/Table 4.4.2.

Bulan / Month	Dibebaskan/Dilepaskan dari Tuntutan				
	Terdakwa				
	Kamtibum	Oharda	TPUL	Tipiring	Tilang
(1)	(2)	(3)	(4)	(5)	(6)
01. Januari	-	-	-	-	-
02. Februari	-	-	-	-	-
03. Maret	-	-	-	-	-
04. April	-	-	-	-	-
05. Mei	-	-	-	-	-
06. Juni	-	-	-	-	-
07. Juli	-	-	-	-	-
08. Agustus	-	-	-	-	-
09. September	-	-	-	-	-
10. Oktober	-	-	-	-	-
11. November	-	-	-	-	-
12. Desember	-	-	-	-	-
Jumlah	-	-	-	-	-

Sumber/source: Kejaksaan Negeri Putussibau

Tabel 4.4.3. Banyaknya Perkara dan Terdakwa Dalam Perkara Pidana (Termasuk Pelanggaran Lalu Lintas) Sisa di Kejaksaan Negeri Kabupaten Kapuas Hulu, 2017
Number of Cases and Accused in Criminal Case (Includes Traffic Violations) Remaining in Kapuas Hulu Regency Attorney, 2017

Bulan / Month	Perkara				
	Kamtibum	Oharda	TPUL	Tipiring	Tilang
(1)	(2)	(3)	(4)	(5)	(6)
01. Januari	-	7	-	-	4
02. Februari	-	7	5	-	15
03. Maret	-	3	-	-	14
04. April	-	2	-	-	10
05. Mei	1	1	-	-	28
06. Juni	-	1	-	-	79
07. Juli	-	-	-	-	20
08. Agustus	-	1	-	-	36
09. September	-	4	1	-	41
10. Oktober	-	2	-	-	39
11. November	1	1	3	-	70
12. Desember	1	2	1	-	34
Jumlah	3	31	10	-	390

Sumber/source: Kejaksaan Negeri Putussibau

Lanjutan Tabel/Table 4.4.3.

Bulan / Month	Terdakwa				
	Kamtibum	Oharda	TPUL	Tipiring	Tilang
(1)	(2)	(3)	(4)	(5)	(6)
01. Januari	-	7	-	-	4
02. Februari	-	7	5	-	15
03. Maret	-	3	-	-	14
04. April	-	2	-	-	10
05. Mei	2	1	-	-	28
06. Juni	-	1	-	-	79
07. Juli	-	-	-	-	20
08. Agustus	-	1	-	-	36
09. September	-	4	1	-	41
10. Oktober	-	2	-	-	39
11. November	1	1	3	-	70
12. Desember	1	2	1	-	34
Jumlah	4	31	10	-	390

Sumber/source: Kejaksaan Negeri Putussibau

Tabel 4.4.4. Banyaknya Pelanggaran Lalu Lintas Menurut Profesi di Wilayah Kabupaten Kapuas Hulu, 2017
Number of Traffic Violations by Profession in Kapuas Hulu Regency, 2017

Bulan / Month		Pelajar	Pegawai	Sopir	Lain-Lain	Jumlah
(1)		(2)	(3)	(4)	(5)	(6)
1.	Januari	4	7	-	71	82
2.	Februari	10	10	-	81	101
3.	Maret	5	-	-	11	16
4.	April	19	7	-	98	124
5.	Mei	100	59	-	432	591
6.	Juni	34	4	-	183	221
7.	Juli	18	8	-	98	124
8.	Agustus	31	15	-	208	254
9.	September	45	21	-	158	224
10.	Oktober	44	24	-	135	203
11.	November	72	25	-	500	597
12.	Desember	12	22	-	141	175
Jumlah 2017		394	202	-	2 116	2 712
2016		407	145	-	1 455	2 015
2015 ^{r)}		254	180	-	1 718	2 158
2014 ^{r)}		234	107	-	1 119	1 460
2013 ^{r)}		189	105	-	1 064	1 358

Ket ^{r)}: Data Revisi

Sumber/source: Polres Putussibau

Tabel 4.4.5. Banyaknya Kejadian dan Kecelakaan Lalu Lintas Serta Kerugian di Wilayah Kabupaten Kapuas Hulu, 2017
Number of incident and Traffic Accidents And Losses in Kapuas Hulu Regency, 2017

Bulan / Month	Kejadian	Mati	Luka Ringan	Luka Berat	Kerugian Material (000 Rp)	
(1)	(2)	(3)	(4)	(5)	(6)	
1. Januari	-	-	-	-	-	
2. Februari	1	-	3	-	1 000	
3. Maret	-	-	-	-	-	
4. April	3	2	1	-	36 500	
5. Mei	2	2	-	-	1 500	
6. Juni	2	2	2	-	20 500	
7. Juli	1	-	2	-	1 000	
8. Agustus	3	1	5	-	4 100	
9. September	-	-	-	-	-	
10. Oktober	2	2	2	-	18 500	
11. November	-	-	-	-	-	
12. Desember	4	3	2	2	13 100	
Jumlah	2016	18	12	17	2	96 200
	2016	20	19	5	15	83 600
	2015 ^{r)}	28	18	25	16	246 700
	2014 ^{r)}	27	12	28	17	51 850
	2013 ^{r)}	45	25	50	32	232 250

Ket ^{r)}: Data Revisi

Sumber/source: Polres Putussibau

Tabel 4.4.6. Pelanggaran Lalu Lintas Menurut Jenis Pelanggaran di Wilayah Kabupaten Kapuas Hulu, 2016
Table *Violation of Traffic by Type of Violation in Region of Kapuas Hulu Regency, 2016*

	Bulan / Month	Muatan Lebih	Alat Perlengkapan	Kecepatan	Surat - Surat
	(1)	(2)	(3)	(4)	(5)
1.	Januari	0	10	0	164
2.	Februari	1	11	0	33
3.	Maret	2	0	0	50
4.	April	1	4	0	46
5.	Mei	0	117	0	175
6.	Juni	0	15	0	65
7.	Juli	0	8	0	16
8.	Agustus	0	33	0	40
9.	September	0	26	0	24
10.	Oktober	0	13	0	35
11.	November	0	171	0	272
12.	Desember	0	0	0	2
	Jumlah	4	408	0	992

Sumber/source: Polres Putussibau

Lanjutan Tabel/ *Table 4.4.6.*

	Bulan / Month	Rambu - rambu	Lain - lain	Jumlah	Hasil Denda (Rp)
	(1)	(6)	(7)	(8)	(9)
1.	Januari	35	6	215	0
2.	Februari	16	62	123	0
3.	Maret	12	48	112	0
4.	April	12	14	77	0
5.	Mei	9	175	476	0
6.	Juni	9	26	115	0
7.	Juli	10	20	54	0
8.	Agustus	2	40	115	0
9.	September	2	50	102	0
10.	Oktober	4	36	88	0
11.	November	0	135	578	0
12.	Desember	9	0	11	0
	Jumlah	120	612	2 066	0

Sumber/*source*: Polres Putussibau

4.5 KEMISKINAN/

Tabel 4.5.1. Jumlah Keluarga Menurut Kecamatan dan Klasifikasi Keluarga di Kabupaten Kapuas Hulu, 2014

	Kecamatan / Subdistrict	Pra Sejahtera	Keluarga Sejahtera				Junlah
			I	II	III	III+	
	(1)		(2)	(3)	(4)	(5)	
1	Silat Hilir	541	1 794	2 995	660	59	5 449
2	Silat Hulu	370	551	1 448	765	64	3 198
3	Hulu Gurung	-	1 053	1 998	952	726	4 729
4	Bunut Hulu	-	1 526	2 756	172	-	4 454
5	Mentebah	-	1 756	870	253	26	2 905
6	Bika	25	352	847	74	7	1 305
7	Kalis	-	1 080	1 782	697	50	3 609
8	Putussibau Selatan	182	1 344	2 567	836	243	5 172
9	Embaloh Hilir	123	400	563	461	123	1 670
10	Bunut Hilir	-	883	914	405	321	2 523
11	Boyan Tanjung	-	1 544	1 443	560	109	3 656
12	Pengkadan	481	1 022	885	312	97	2 797
13	Jongkong	111	1 821	1 024	289	46	3 291
14	Selimbau	1 081	1 171	1 627	428	44	4 357
15	Suhaid	-	2 096	568	21	4	2 689
16	Seberuang	10	1 045	1 985	68	-	3 108
17	Semitau	-	1 389	995	102	-	2 486
18	Empanang	-	254	622	200	5	1 081
19	Puring Kencana	209	219	185	27	4	644
20	Badau	-	1 370	530	127	42	2 069
21	Batang Lupar	361	881	427	12	-	1 681
22	Embaloh Hulu	555	799	431	5	-	1 790
23	Putussibau Utara	-	2 055	1 911	1 561	657	6 184
Jumlah	2016	4 049	26 405	29 373	8 987	2 627	70 847

Sumber/source : Dinas Sosial, Pemberdayaan Perempuan dan Perlindungan Anak, Pengendalian Penduduk dan Keluarga Berencana Kabupaten Kapuas Hulu

Tabel 4.5.2. Garis Kemiskinan dan Penduduk Miskin di Kabupaten Kapuas Hulu, 2013 – 2017
Table *Poverty and Poor Population Lines in Kapuas Hulu Regency, 2013 - 2017*

Tahun	Garis Kemiskinan	Penduduk Miskin	
		Jumlah (000)	Persentase
(1)	(2)	(3)	(4)
2013	304 138	26,40	11,11
2014	346 335	24,26	10,03
2015	346 335	23,74	9,66
2016	369 981	24,49	9,82
2017	384 275	23,96	9,45

Sumber/source : Survei Sosial Ekonomi Nasional

4.6 SOSIAL LAINNYA/*OTHERS*

Tabel 4.5.3. Penyebaran Penempatan Transmigrasi Menurut Daerah Asal di Kabupaten Kapuas Hulu, 2013 - 2017
Transmigration Placement deployment by Region of Origin in Kapuas Hulu Regency, 2013 - 2017

Kecamatan / Subdistrict	Lokasi		Daerah Asal					Jumlah
			DKI Jkt	Jabar	Lam- pung	Jat eng	Kal- bar	
(1)	(2)		(3)	(4)	(5)	(9)	(10)	
Tahun Anggaran 2013								
1 EMBALOH HILIR	UPT KELILING SEMULUNG	KK/	14	14	-	16	61	105
	DESA KIRIN NANGKA	JIWA	55	63	-	58	223	399
Tahun Anggaran 2014 -Tidak ada penempatan transmigrasi-								
Tahun Anggaran 2015								
1 EMBALOH HILIR	UPT KELILING SEMULUNG	KK/	5	-	15	20	55	95
	DESA KIRIN NANGKA	JIWA	10	-	51	73	222	356
Tahun Anggaran 2016								
1 EMBALOH HILIR	UPT KELILING SEMULUNG	KK/		10	5	4	31	50
	DESA KIRIN NANGKA	JIWA		37	14	15	99	165
2 KALIS	UPT NANGA KALIS	KK/		-	-	-	50	50
	DESA NANGA KALIS	JIWA		-	-	-	184	184
Tahun Anggaran 2017 -Tidak ada penempatan transmigrasi-								
Jumlah		KK	19	24	20	40	197	300
		JIW A	65	100	65	146	728	1 104

Sumber/source: Dinas Tenaga Kerja, Perindustrian dan Transmigrasi Kapuas Hulu

Tabel 4.5.4. Jumlah Penempatan Transmigrasi Menurut Daerah Asal di Kabupaten Kapuas Hulu, 2013 - 2017
Table *Number of Transmigration Placement by Region of Origin in Kapuas Hulu Regency, 2013 - 2017*

Tahun Anggaran	Asal Transmigran	Jumlah	
		KK	Jiwa
(1)	(2)	(3)	(4)
2013	Jawa Tengah	16	58
	DKI Jakarta	14	55
	Jawa Barat	14	63
	Kalimantan Barat (TPS)	61	223
		105	399
2014	-Tidak Ada Penempatan Transmigrasi-		
2015	Lampung	15	51
	Jawa Tengah	20	73
	DKI Jakarta	5	10
	Kalimantan Barat (TPS)	55	222
		95	356
2016	Lampung	5	14
	Jawa Tengah	4	15
	Jawa Barat	10	37
	Kalimantan Barat (TPS)	81	283
		100	349
2017	-Tidak Ada Penempatan Transmigrasi-		

Sumber/source: Dinas Tenaga Kerja, Perindustrian dan Transmigrasi Kapuas Hulu

Tabel 4.5.5. Jumlah Penyandang Disabilitas di Kabupaten Kapuas Hulu, 2017
Table Total Disability in Kapuas Hulu Regency, 2017

Kecamatan / Subdistrict		Cacat Tubuh	Tuna Rungu/Wicara	Tuna Netra	Cacat Mental
(1)		(2)	(3)	(4)	(5)
1.	Silat Hilir	-	-	-	-
2.	Silat Hulu	22	37	38	7
3.	Hulu Gurung	57	39	23	47
4.	Bunut Hulu	-	-	-	-
5.	Mentebah	-	-	-	-
6.	Bika	23	14	7	14
7.	Kalis	-	-	-	-
8.	Putussibau Selatan	-	-	-	-
9.	Embaloh Hilir	3	11	3	10
10.	Bunut Hilir	77	7	1	5
11.	Boyan Tanjung	-	-	-	-
12.	Pengkadan	-	-	-	-
13.	Jongkong	7	-	3	8
14.	Selimbau	9	4	0	0
15.	Suhaid	-	-	-	-
16.	Seberuang	-	-	-	-
17.	Semitau	3	10	9	21
18.	Empanang	1	-	2	1
19.	Puring Kencana	7	-	-	-
20.	Badau	-	7	1	5
21.	Batang Lupar	-	-	-	-
22.	Embaloh Hulu	16	6	10	12
23.	Putussibau Utara	26	3	1	8
Jumlah	2017	251	138	98	143
	2016	569	224	130	298
	2015	941	254	147	253
	2014	775	187	100	175
	2013	753	158	89	129

Sumber/source: Dinas Sosial, Pemberdayaan Perempuan, dan Perlindungan Anak, Pengendalian Penduduk dan Keluarga Berencana Kabupaten Kapuas Hulu

Tabel 4.5.6. Jumlah Desa dan Karang Taruna di Kabupaten Kapuas Hulu, 2017
Table Number of Villages and Youth in Kapuas Hulu Regency, 2017

Kecamatan / Subdistrict		Jumlah Kelurahan/ Desa	Jumlah Karang Taruna
(1)		(2)	(3)
1.	Silat Hilir	13	1
2.	Silat Hulu	15	2
3.	Hulu Gurung	15	8
4.	Bunut Hulu	15	2
5.	Mentebah	8	5
6.	Bika	8	1
7.	Kalis	16	2
8.	Putussibau Selatan	15	4
9.	Embaloh Hilir	9	1
10.	Bunut Hilir	11	3
11.	Boyan Tanjung	16	2
12.	Pengkadan	11	3
13.	Jongkong	14	-
14.	Selimbau	17	-
15.	Suhaid	10	-
16.	Seberuang	14	1
17.	Semitau	11	-
18.	Empanang	6	-
19.	Puring Kencana	6	-
20.	Badau	9	1
21.	Batang Lupar	9	-
22.	Embaloh Hulu	10	-
23.	Putussibau Utara	19	5
Jumlah	2017	282	41
	2016	282	38
	2015	282	49
	2014	282	49
	2013	282	44

Sumber/source: Dinas Sosial , Pemberdayaan Perempuan dan Perlindungan Anak, Pengendalian Penduduk, dan Keluarga Berencana Kabupaten Kapuas Hulu

Tabel 4.5.7. Jumlah Korban Bencana Alam yang Terjadi Menurut Kecamatan di Kabupaten Kapuas Hulu, 2017
Table *Number of Natural Disasters Happened by Subdistrict in Kapuas Hulu Regency, 2017*

Kecamatan / Subdistrict		Banjir (KK)	Tanah Longsor (KK)	Kebakaran (KK)	Jumlah Korban (jiwa)
(1)		(2)	(3)	(4)	(5)
1.	Silat Hilir	228	-	-	-
2.	Silat Hulu	-	-	-	-
3.	Hulu Gurung	-	-	-	-
4.	Bunut Hulu	-	-	-	-
5.	Mentebah	-	-	2	-
6.	Bika	151	-	1	-
7.	Kalis	-	-	-	-
8.	Putussibau Selatan	-	-	26	1
9.	Embaloh Hilir	150	-	-	-
10.	Bunut Hilir	223	-	-	-
11.	Boyan Tanjung	-	-	-	-
12.	Pengkadan	-	-	-	-
13.	Jongkong	315	-	-	-
14.	Selimbau	330	-	-	-
15.	Suhaid	315	-	-	-
16.	Seberuang	-	-	1	-
17.	Semitau	155	-	-	-
18.	Empanang	-	-	1	-
19.	Puring Kencana	-	-	-	-
20.	Badau	298	-	-	-
21.	Batang Lupar	319	-	-	-
22.	Embaloh Hulu	130	-	-	-
23.	Putussibau Utara	-	5	2	-
Jumlah	2017	2 614	5	33	1
	2016	5 169	104	13	-
	2015	13	14	18	-
	2014	78	-	245	-
	2013	12 410	30	2	-

Sumber/source: Dinas Sosial , Pemberdayaan Perempuan dan Perlindungan Anak, Pengendalian Penduduk, dan Keluarga Berencana Kabupaten Kapuas Hulu

Tabel 4.5.8. Banyaknya Pengeluaran SIM Menurut Jenisnya di Wilayah Kabupaten Kapuas Hulu, 2017
Table *Number of SIM Expenditure by Type in Kapuas Hulu Regency, 2017*

Bulan / Month		A	A Umum	B.1	B.1 Umum
(1)		(2)	(3)	(4)	(5)
1.	Januari	120	-	18	5
2.	Februari	83	-	14	3
3.	Maret	17	-	37	8
4.	April	112	-	23	-
5.	Mei	123	-	26	12
6.	Juni	96	-	-	2
7.	Juli	153	-	23	6
8.	Agustus	108	-	8	20
9.	September	83	-	13	-
10.	Oktober *)	89	-	12	1
11.	November	162	-	25	3
12.	Desember	131	-	23	3
Jumlah	2017	1 277	-	222	63
	2016	1 352	-	234	52
	2015 ^{r)}	1 282	-	235	37
	2014 ^{r)}	284	-	160	20
	2013 ^{r)}	884	-	189	19

Ket ^{r)}: Data Revisi

Sumber/source: Polres Putussibau

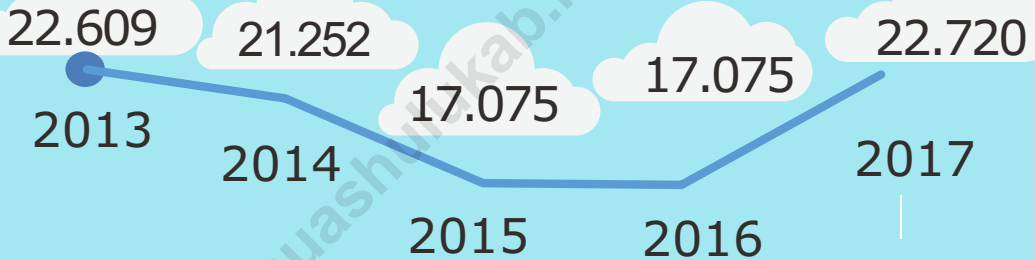

Lanjutan Tabel/Table 4.5.8.

Bulan / Month		B.II	B.II Umum	C	JUMLAH
(1)		(6)	(7)	(8)	(9)
1.	Januari	-	-	441	584
2.	Februari	-	-	255	355
3.	Maret	-	-	650	712
4.	April	-	-	593	728
5.	Mei	-	-	727	888
6.	Juni	2	-	411	511
7.	Juli	-	-	657	839
8.	Agustus	1	-	541	678
9.	September	-	-	305	401
10.	Oktober *)	-	-	263	365
11.	November	-	-	816	1006
12.	Desember	-	-	414	571
Jumlah	2017	3	-	6 080	7 638
	2016	-	-	6 080	7 717
	2015 ^{r)}	0	-	7 213	8 767
	2014 ^{r)}	0	-	4 938	5 402
	2013 ^{r)}	0	-	3 486	4 578

Ket ^{r)}: Data Revisi

Sumber/source: Polres Putussibau

Luas Panen Tanaman Padi
di Kapuas Hulu (Ha)



DAFTAR ISTILAH

Anco adalah alat perangkap ikan yang terbuat dari bahan jaring berbentuk segi empat dilengkapi rangka yang terbuat dari bambu atau bahan lainnya, yang dioperasikan dengan cara dibenamkan pada perairan dan kemudian diangkat ke permukaan.

Ayam Buras yaitu ayam bukan ras.

Bubu adalah alat untuk menangkap ikan yang dibuat dari saga atau bambu yang dianyam, dipasang dalam air (ikan dapat masuk, tetapi tidak dapat keluar lagi).

Hutan Konservasi/Pelestarian adalah kawasan hutan dengan ciri khas tertentu yang mempunyai fungsi pokok pengawetan keanekaragaman tumbuhan dan satwa serta ekosistemnya.

Hutan Lindung adalah kawasan hutan yang mempunyai fungsi pokok sebagai perlindungan sistem penyangga kehidupan untuk mengatur tata air, mencegah banjir, mengendalikan erosi, mencegah intrusi air laut, dan memelihara kesuburan tanah

Hutan Produksi Terbatas adalah kawasan hutan dengan faktor-faktor kelas lereng, jenis tanah dan intensitas hujan setelah masing-masing dikalikan dengan angka penimbang mempunyai jumlah nilai antara 125-174, di luar kawasan lindung, hutan suaka alam, hutan pelestarian alam dan taman buru.

GLOSSARY

Anco is a fishing tool made from a rectangular-shaped nets fitted frame made of bamboo or other materials, which are operated in a way to be immersed in the waters and then lifted to the surface.

Chicken B uras that is a chicken is not a race.

Bubu is a tool for catching fish made of plaited bamboo or saga, mounted in the water (fish can come in, but can not get out again).

Forest Conservation/Preservation is a forest area with a particular characteristic which has the function of preserving the principal keanekaragam of plants and animals and their ecosystems.

Protected Forest is the forest area that functions as the principal buffer system protection of life to set up the layout of the water, prevent floods, control erosion, prevent the intrusion of sea water, and maintain soil fertility.

Limited Production Forest was a region of forests to factors of class a slope, soil type and intensity of rain after each digit is multiplied by the number of penimbang has a value between 125-174, outside protected areas, forest conservation, forest nature sanctuary and Park up.

Pembangunan pertanian mencakup pertanian tanaman pangan, perkebunan, peternakan, perikanan dan kehutanan. Sesuai dengan arahan Pola Dasar Pembangunan Daerah Kapuas Hulu untuk Repelita VI, pembangunan pertanian akan terus ditingkatkan melalui usaha intensifikasi, ekstensifikasi, diversifikasi dan rehabilitasi. Sasaran yang ingin dicapai menjelang era tinggal landas adalah suatu pertanian yang tangguh – yang mampu secara optimal memanfaatkan sumber daya alam, sumber daya manusia, teknologi dan modal – guna meningkatkan kesejahteraan petani.

a. Pertanian Tanaman Pangan

Kabupaten Kapuas Hulu yang memiliki wilayah cukup luas (lihat bab 1, Geografi) sangat potensial untuk dikembangkan sebagai daerah pertanian. Namun sampai dengan tahun 2017, luas lahan yang dimanfaatkan untuk persawahan hanya sebesar 36.194 hektar atau setara dengan 1,21 % dari total luas Kabupaten Kapuas Hulu. Jenis sawah yang paling luas berdasarkan sumber pengairannya adalah sawah tadah hujan, yakni seluas 21.947 hektar, dan sawah tadah hujan terbesar ada di Kecamatan Putussibau Utara, Seberuang, dan Putussibau Selatan.

Agricultural development including food crops, plantations, livestock, fisheries and forestry. In accordance of the directives Basic Pattern of Regional Development Kapuas Hulu to Repelita VI, agricultural development will continue to be improved through intensification, extensification, diversification and rehabilitation. Targets to be achieved before the era of take-off is an agricultural firm - that is able to optimally use natural resources, human resources, technology and capital - to enhance the welfare of farmers.

a. Food Crops

Kapuas Hulu regency which has a wide area (see chapter 1. Geography) potential to be developed as an agricultural area. But until 2017, land area used for rice fields is only 36,194 hectares, equivalent to 1.21% of total area of Kapuas Hulu regency. The most extensive wetland types based on the source of irrigation is a rainfed rice, which is an area of 21,947 hectares, this is the rainfed rice fields in Subdistrict of Putussibau Utara, Seberuang, and Putussibau Selatan.

Pembangunan pertanian tanaman pangan terus ditingkatkan untuk mencapai swasembada pangan daerah, meningkatkan pendapatan dan memperbaiki gizi masyarakat melalui penganeekaragaman jenis bahan pangan dengan peningkatan produktifitas dan peningkatan pemanfaatan lahan.

Sasaran peningkatan produksi pertanian di Kapuas Hulu diarahkan pada usaha intensifikasi, ekstensifikasi, deversifikasi dan rehabilitasi dimana usaha-usaha ini perlu dilanjutkan dan ditingkatkan secara terpadu disesuaikan dengan kondisi dan potensi daerah dengan tetap memperhatikan kelestarian lingkungan dan sumber daya alam.

Luas panen padi di Kabupaten Kapuas Hulu dari hasil laporan Statistik Pertanian tahun 2017 menunjukkan peningkatan dari tahun sebelumnya yaitu sebesar 17.075 Ha pada tahun 2016.

Development of food crops continually improved to achieve regional food self-sufficiency, increase incomes and improve nutrition through diversification of types of food with improving productivity and increase utilization .

Target to increased at agricultural production in the Kapuas Hulu directed at intensification, extensification, diversification and rehabilitation where these efforts should be continued and enhanced in an integrated manner adapted to the conditions and potential of the region with due regard to environmental conservation and natural resources.

Area of rice harvested in Kapuas Hulu from the Agricultural Statistics report for 2017 showed an decrease from the previous year that is equal to 17,075 ha in 2016.

c. Peternakan

Sub sektor Peternakan diarahkan untuk meningkatkan pendapatan petani ternak, perbaikan gizi masyarakat dan memperluas lapangan usaha dan kesempatan kerja. Berdasarkan pada data yang diperoleh dari Dinas Pertanian dan Peternakan, dapat diketahui bahwa populasi ternak besar di Kabupaten Kapuas Hulu, yaitu Sapi sebesar 7.673 ekor untuk tahun 2017 dan ternak kecil yang terdiri dari Kambing 1.666 ekor dan Babi 23.806 ekor.

Untuk jenis unggas pada tahun 2017, ayam buras mengalami peningkatan dari segi populasi sedangkan produksi dagingnya mengalami penurunan. Untuk itik mengalami penurunan pada populasi sedangkan produksi dagingnya mengalami kenaikan. Ayam pedaging juga mengalami kenaikan pada populasi dan produksinya. Selengkapnya dapat dilihat pada tabel 5.2.1 – 5.2.3.

b. Livestock

Livestock sub sector aimed at increasing farm incomes, improving diet and broaden the field of business and employment opportunities. Based on data obtained from the Department of Agriculture and Animal Husbandry, it is known that a large livestock population in Kapuas Hulu, is at 7,673 Cow for the year 2017 and small livestock consisting of sheep 1,666 and pig 23,806.

For this type of poultry in 2017, domestic poultry have increased in terms of population, while meat production has decreased. Ducks have decreased in population, while meat production has increased. Broilers also increase in population and meat production. More can be seen in Table 5.2.1 - 5.2.3.

d. Perikanan

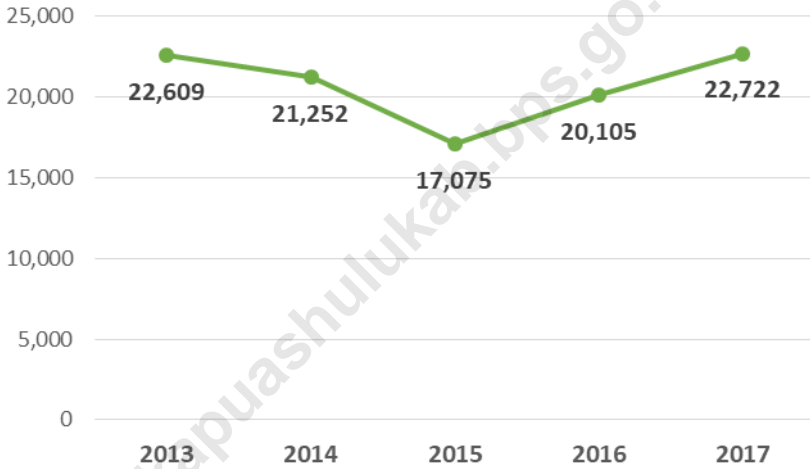
Sub sektor perikanan diarahkan kepada usaha-usaha perluasan budidaya ikan di kolam, pagong, dan keramba serta bantuan fasilitas penangkapan ikan diperairan sungai dan danau guna memenuhi kebutuhan gizi masyarakat, meningkatkan produksi daerah serta menunjang kebutuhan bahan baku industri rumah tangga dan peningkatan pendapatan masyarakat nelayan. Usaha-usaha perikanan di Kapuas Hulu termasuk perikanan rakyat yang sebagian besar masih mempergunakan alat tangkap tradisional. Berdasarkan tabel 5.3.1 Jumlah produksi ikan perairan umum di Kabupaten Kapuas Hulu untuk tahun 2017 secara total mengalami penurunan dari tahun sebelumnya, yaitu 31.494,71 ton pada tahun 2016, menjadi 31.494,01 ton tahun 2017. Lebih jelasnya dapat dilihat pada tabel 5.3.1 – 5.3.3.

c. Fishery

Fisheries sub-sector aimed at the expansion of fish culture in ponds, pagong, and cages as well as support facilities fishing waters of rivers and lakes to meet the nutritional needs of the community, increase local production and support the needs of industrial raw materials and increase household incomes of fishermen. Fishing efforts in Kapuas Hulu, including fishing folk who mostly still use traditional fishing gear. Based on Table 5.3.1 Number of public water fish production in Kapuas Hulu for 2017 is in total increased from the previous year, in 2016 the number of fish production is 31,494.71 ton became 31,494.01 ton in 2017. More details can be seen in Table 5.3.1 – 5.3.3.

Gambar 5 Luas Panen Tanaman Padi di Kabupaten Kapuas Hulu, 2013-2017
Picture

Harvested Area of Rice in Kapuas Hulu Regency, 2013-2017



5.1. TANAMAN PANGAN/*FOOD CROPS*

Tabel 5.1.1. Luas Panen Padi Sawah Menurut Kecamatan di Kabupaten Kapuas Hulu (Ha), 2013-2017
Table *Harvested Area of Wet Rice Field by Subdistrict in Kapuas Hulu Regency (Ha), 2013-2017*

	Kecamatan Subdistrict	2013	2014	2015	2016	2017
	(1)	(2)	(3)	(4)	(5)	(6)
1.	Silat Hilir	23	34	16	86	130
2.	Silat Hulu	148	223	169	168	129
3.	Hulu Gurung	836	997	1.003	833	1 368
4.	Bunut Hulu	759	443	562	466	264
5.	Mentebah	402	210	241	226	357
6.	Bika	580	425	411	37	83
7.	Kalis	590	255	71	507	932
8.	Putussibau Selatan	1,068	738	947	686	1 432
9.	Embaloh Hilir	100	161	84	68	137
10.	Bunut Hilir	49	98	68	70	67
11.	Boyan Tanjung	494	476	369	106	109
12.	Pengkadan	619	1 036	491	832	794
13.	Jongkong	210	237	359	1,011	888
14.	Selimbau	140	293	283	128	390
15.	Suhaid	318	288	121	147	379
16.	Seberuang	658	245	256	590	647
17.	Semitau	413	343	40	290	428
18.	Empanang	46	44	44	51	12
19.	Puring Kencana	25	16	-	0	56
20.	Badau	36	59	15	22	-
21.	Batang Lupar	510	353	281	312	185
22.	Embaloh Hulu	332	53	165	0	59
23.	Putussibau Utara	780	489	581	574	559
	Kapuas Hulu	9 136	7 486	6 577	7 210	9 405

Sumber/source : Hasil Pengolahan Laporan Statistik Pertanian BPS

Tabel 5.1.2. Luas Panen Padi Ladang Menurut Kecamatan di Kabupaten Kapuas Hulu, 2013-2017
Table *Harvested Area of Unirrigated Agricultural Field by Subdistrict in Kapuas Hulu Regency, 2013-2017*

	Kecamatan Subdistrict	2013	2014	2015	2016	2017
	(1)	(2)	(3)	(4)	(5)	(6)
1.	Silat Hilir	340	289	219	255	210
2.	Silat Hulu	469	1 113	540	994	688
3.	Hulu Gurung	486	291	345	598	567
4.	Bunut Hulu	658	680	286	615	0
5.	Mentebah	430	1 112	873	747	717
6.	Bika	726	883	225	585	549
7.	Kalis	1 363	1 276	697	780	1 289
8.	Putussibau Selatan	1 377	1 601	1 250	1 112	1 395
9.	Embaloh Hilir	194	113	90	135	185
10.	Bunut Hilir	150	170	2	47	64
11.	Boyan Tanjung	347	342	261	405	805
12.	Pengkadan	423	707	188	556	562
13.	Jongkong	210	267	20	60	70
14.	Selimbau	182	293	75	102	99
15.	Suhaid	420	257	259	425	632
16.	Seberuang	691	239	684	624	886
17.	Semitau	494	490	332	408	425
18.	Empanang	800	782	884	962	978
19.	Puring Kencana	85	320	356	320	328
20.	Badau	851	175	565	361	333
21.	Batang Lupar	1 094	855	960	960	884
22.	Embaloh Hulu	568	746	477	680	702
23.	Putussibau Utara	1 115	735	910	1 164	949
	Kapuas Hulu	15 550	13 473	10 498	12 895	13 317

Sumber/source : Hasil Pengolahan Laporan Statistik Pertanian

Tabel 5.1.3. Luas Panen Tanaman Padi Menurut Kecamatan di Kabupaten Kapuas Hulu, 2013-2017
Table *Harvested Area of Rice Agricultural Field by Subdistrict in Kapuas Hulu Regency, 2013-2017*

	Kecamatan Subdistrict	2013	2014	2015	2016	2017
	(1)	(2)	(3)	(4)	(5)	(6)
1.	Silat Hilir	363	323	235	341	340
2.	Silat Hulu	617	1 336	709	1 162	817
3.	Hulu Gurung	1 322	1 288	1 348	1 431	1 935
4.	Bunut Hulu	1 417	1 123	848	1 081	264
5.	Mentebah	832	1 322	1 114	973	1 074
6.	Bika	1 306	1 308	636	622	632
7.	Kalis	1 953	1 531	768	1 287	2 221
8.	Putussibau Selatan	2 445	2 339	2 197	1 798	2 827
9.	Embaloh Hilir	294	274	174	203	322
10.	Bunut Hilir	199	268	70	117	131
11.	Boyan Tanjung	841	818	630	511	914
12.	Pengkadan	1 042	1 743	679	1 388	1 356
13.	Jongkong	420	504	379	1 071	958
14.	Selimbau	322	586	358	230	489
15.	Suhaid	738	545	380	572	1 011
16.	Seberuang	1 349	484	940	1 214	1 533
17.	Semitau	907	833	372	698	853
18.	Empanang	846	826	928	1 013	990
19.	Puring Kencana	110	336	356	320	384
20.	Badau	887	234	580	383	333
21.	Batang Lupar	1 604	1 208	1 241	1 272	1 069
22.	Embaloh Hulu	900	799	642	680	761
23.	Putussibau Utara	1 895	1 224	1 491	1 738	1 508
	Kapuas Hulu	22 609	21 252	17 075	20 105	22 722

Sumber/source : Hasil Pengolahan Laporan Statistik Pertanian

Tabel 5.1.4. Luas Lahan Sawah Menurut Jenis Pengairan Per Kecamatan di Kabupaten Kapuas Hulu (hektar), 2017
Table
Area of Wet Rice Field By Irrigation's Type and Subdistrict in Kapuas Hulu Regency (hectar), 2017

	Kecamatan Subdistrict	Sawah Irigasi	Sawah Rawa Lebak	Sawah Rawa Pasang Surut	Sawah Tadah Hujan	Jumlah
	(1)	(2)	(3)	(4)	(5)	(6)
1.	Silat Hilir	-	-	-	264	264
2.	Silat Hulu	-	160	-	240	400
3.	Hulu Gurung	560	125	-	540	1 225
4.	Bunut Hulu	321	-	-	620	941
5.	Mentebah	130	-	-	573	703
6.	Bika	-	302	-	360	662
7.	Kalis	490	561	-	255	1 306
8.	Putussibau Selatan	-	275	-	1 830	2 105
9.	Embaloh Hilir	-	50	-	95	145
10.	Bunut Hilir	-	135	50	450	635
11.	Boyan Tanjung	278	-	-	784	1 062
12.	Pengkadan	703	-	-	399	1 102
13.	Jongkong	-	1 248	-	1 512	2 760
14.	Selimbau	90	775	-	998	1 863
15.	Suhaid	189	-	-	603	792
16.	Seberuang	1 019	256	-	2 333	3 608
17.	Semitau	185	140	-	325	650
18.	Empanang	-	-	-	91	91
19.	Puring Kencana	-	-	-	260	260
20.	Badau	15	120	-	100	235
21.	Batang Lupar	-	-	-	325	325
22.	Embaloh Hulu	215	555	-	450	1 220
23.	Putussibau Utara	-	5 300	-	8 540	13 840
	Kapuas Hulu	4 195	10 002	50	21 947	36 194

Sumber/source : Hasil Pengolahan Laporan Statistik Pertanian BPS

Tabel 5.1.5. Luas Tanah Kering Menurut Penggunaan Per Kecamatan di Kabupaten Kapuas Hulu, 2017
Table *Dry Land Area by Use and Subdistrict in Kapuas Hulu Regency, 2013-2017*

Kecamatan Subdistrict	Penggunaan Lahan Pertanian Bukan Sawah			
	Tegal/Kebun	Ladang/Huma	Perkebunan	Ditanami Pohon/Hutan Rakyat
(1)	(2)	(3)	(4)	(5)
1. Silat Hilir	551	210	23 510	6 135
2. Silat Hulu	390	688	9 500	0
3. Hulu Gurung	590	525	9 025	1 851
4. Bunut Hulu	950	384	12 566	1 088
5. Mentebah	895	440	1 943	9 939
6. Bika	1 420	549	220	40
7. Kalis	1 800	1 346	1 250	11 480
8. Putussibau Selatan	5 453	1 430	1 375	14 430
9. Embaloh Hilir	12	165	2 155	1 553
10. Bunut Hilir	214	1 324	7 701	10 100
11. Boyan Tanjung	195	774	5 700	0
12. Pengkadan	3 340	1 562	393	9 523
13. Jongkong	120	217	1 050	11 524
14. Selimbau	835	278	11 867	3 653
15. Suhaid	1 200	331	8 557	12 500
16. Seberuang	1 407	827	28 919	12 981
17. Semitau	720	426	35 575	8 525
18. Empanang	3	950	600	0
19. Puring Kencana	910	371	1 900	1 700
20. Badau	170	431	27 140	215
21. Batang Lupar	4 000	884	5 000	43 150
22. Embaloh Hulu	795	586	3 280	1 122
23. Putussibau Utara	17 000	27 000	35 000	84 720
Kapuas Hulu	42 970	41 698	234 226	246 229

Sumber/source : Hasil Pengolahan Laporan Statistik Pertanian BPS

Lanjutan Tabel/ Table 5.1.5

Kecamatan <i>Subdistrict</i>	Penggunaan Lahan Pertanian Bukan Sawah				Jumlah
	Padang Pengembalaan / Padang Rumput	Sementara Tidak Diusahakan	Lainnya		
(1)	(6)	(7)	(8)	(9)	
1. Silat Hilir	50	986	75 696	107 138	
2. Silat Hulu	66	3 230	82 636	96 510	
3. Hulu Gurung	5	601	20 718	33 315	
4. Bunut Hulu	25	355	80 398	95 766	
5. Mentebah	40	110	59 036	72 403	
6. Bika	105	3 416	32 484	38 234	
7. Kalis	300	3 850	159 452	179 478	
8. Putussibau Selatan	1 547	772	497 729	522 736	
9. Embaloh Hilir	15	1 254	29 135	34 289	
10. Bunut Hilir	425	345	33 088	53 197	
11. Boyan Tanjung	75	69 914	150	76 808	
12. Pengkadan	7 035	0	21 270	43 123	
13. Jongkong	176	2 323	634	16 044	
14. Selimbau	860	6 378	34 244	58 115	
15. Suhaid	90	5 654	5 900	34 232	
16. Seberuang	0	4 203	3 454	51 791	
17. Semitau	0	714	6 000	51 960	
18. Empanang	0	30	51 420	53 003	
19. Puring Kencana	0	1 020	182	6 083	
20. Badau	200	5 444	775	34 375	
21. Batang Lupar	581	2 500	70 000	126 115	
22. Embaloh Hulu	20	1 833	334 781	342 417	
23. Putussibau Utara	30	65 000	198 020	426 770	
Kapuas Hulu	11 645	757 878	1 797 202	2 553 902	

Sumber/source : Hasil Pengolahan Laporan Statistik Pertanian BPS

Tabel 5.1.6. Luas Penggunaan Lahan Per Kecamatan di Kabupaten Kapuas Hulu, 2017
Table *Area of Land Use by District in Kapuas Hulu District, 2017*

	Kecamatan Subdistrict	Penggunaan Lahan			Total Luas Lahan
		Sawah	Pertanian Bukan Sawah	Bukan Pertanian	
	(1)	(2)	(3)	(4)	(5)
1.	Silat Hilir	264	107 138	10 308	117 710
2.	Silat Hulu	400	96 510	9 270	106 180
3.	Hulu Gurung	1 225	33 315	8 750	43 290
4.	Bunut Hulu	941	95 766	15 107	111 814
5.	Mentebah	703	72 403	5 020	78 126
6.	Bika	662	38 234	620	39 516
7.	Kalis	1 306	179 478	5 000	185 784
8.	Putussibau Selatan	2 105	522 736	10 389	535 230
9.	Embaloh Hilir	145	34 289	44 196	78 630
10.	Bunut Hilir	635	53 197	30 578	84 410
11.	Boyan Tanjung	1 062	76 808	4 530	82 400
12.	Pengkadan	1 102	43 123	8 895	53 120
13.	Jongkong	2 760	16 044	23 446	42 250
14.	Selimbau	1 863	58 115	55 410	115 388
15.	Suhaid	792	34 232	11 568	46 592
16.	Seberuang	3 608	51 791	1 981	57 380
17.	Semitau	650	51 960	3 660	56 270
18.	Empanang	91	53 003	1 620	54 714
19.	Puring Kencana	260	6 083	19 523	25 866
20.	Badau	235	34 375	35 390	70 000
21.	Batang Lupar	325	126 115	6 850	133 290
22.	Embaloh Hulu	1 220	342 417	2 123	345 760
23.	Putussibau Utara	13 840	426 770	79 870	520 480
	Kapuas Hulu	36 194	2 553 9012	394 104	2 984 200

Sumber/source : Hasil Pengolahan Laporan Statistik Pertanian BPS

5.2. PETERNAKAN/*FARMING*

Tabel 5.2.1. Populasi Ternak dan Unggas Menurut Kecamatan di Kabupaten Kapuas Hulu, 2017
Livestock and Poultry Population By Subdistrict in Kapuas Hulu Regency, 2017

Kecamatan <i>Subdistrict</i>	Ternak Besar		Ternak Kecil	
	Sapi	Kambing	Babi	
(1)	(2)	(3)	(4)	
1. Silat Hilir	287	369	587	
2. Silat Hulu	176	29	2 411	
3. Hulu Gurung	146	26	-	
4. Bunut Hulu	167	13	320	
5. Mentebah	583	195	663	
6. Bika	220	31	630	
7. Kalis	1 073	188	1 700	
8. Putussibau Selatan	1 356	245	2 282	
9. Embaloh Hilir	107	-	288	
10. Bunut Hilir	80	56	19	
11. Boyan Tanjung	173	130	62	
12. Pengkadan	68	70	-	
13. Jongkong	603	80	41	
14. Selimbau	1 653	6	14	
15. Suhaid	79	-	437	
16. Seberuang	10	8	1 336	
17. Semitau	8	40	447	
18. Empanang	-	-	1 726	
19. Puring Kencana	4	-	480	
20. Badau	17	-	1 401	
21. Batang Lupar	11	27	2 573	
22. Embaloh Hulu	153	6	1 668	
23. Putussibau Utara	699	147	4 721	
Kapuas Hulu	2017	7 673	1 666	23 806
	2016	7 548	1 512	23 485
	2015	8 839	5 359	19 496
	2014	8 583	5 227	15 909
	2013	9 150	5 223	15 880

Sumber/*source* : Dinas Pertanian dan Pangan Kab. Kapuas Hulu

Lanjutan Tabel/Table 5.2.1

Kecamatan <i>Subdistrict</i>	Ternak Unggas				
	Ayam Buras	Ayam Ras Petelur	Ayam Ras Pedaging	ITIK	Itik Manila
	(1)	(5)	(6)	(7)	(8)
1. Silat Hilir	6 200	120	8 210	63	76
2. Silat Hulu	4 318	-	2 654	75	18
3. Hulu Gurung	27 953	-	7 584	540	204
4. Bunut Hulu	9 967	-	4 400	316	10
5. Mentebah	7 852	-	6 814	154	145
6. Bika	1 919	-	4 596	237	49
7. Kalis	7 805	-	5 791	224	182
8. Putussibau Selatan	13 015	-	240 268	650	442
9. Embaloh Hilir	1 459	-	1 552	15	12
10. Bunut Hilir	2 151	-	2 670	34	-
11. Boyan Tanjung	22 392	-	3 761	210	150
12. Pengkadan	2 314	200	2 391	260	77
13. Jongkong	1 715	600	9 098	340	95
14. Selimbau	2 361	-	2 732	113	7
15. Suhaid	1 373	-	3 167	97	-
16. Seberuang	5 358	-	2 581	-	2
17. Semitau	3 465	126	3 197	71	10
18. Empanang	1 679	-	548	-	-
19. Puring Kencana	1 715	-	755	16	45
20. Badau	6 189	-	1 473	120	10
21. Batang Lupar	8 175	-	3 489	-	5
22. Embaloh Hulu	5 564	-	1 862	75	-
23. Putussibau Utara	20 755	-	328 260	337	403
Kapuas Hulu					
2017	165 694	1 046	647 853	3 947	1 942
2016	164 499	846	571 892	5 144	2 495
2015	256 038	4 790	570 197	4 911	1 901
2014	248 316	...	553 646	4 202	1 546
2013	243 451	...	74 898	3 730	1 460

Sumber/source : Dinas Pertanian dan Pangan Kab. Kapuas Hulu

Tabel 5.2.2. Produksi Ternak Menurut Kecamatan di Kabupaten Kapuas Hulu, 2017
Table *Livestock Production by Subdistrict in Kapuas Hulu Regency, 2017*

Kecamatan Subdistrict	Produksi Daging (kg)			
	Ternak Besar	Ternak Kecil		
	Sapi	Kambing	Babi	
(1)	(2)	(3)	(4)	
1. Silat Hilir	3 642	382	2 211	
2. Silat Hulu	1 518	57	2 129	
3. Hulu Gurung	6 070	28	-	
4. Bunut Hulu	1 553	28	2 170	
5. Mentebah	4 249	212	4 996	
6. Bika	455	14	8 600	
7. Kalis	2 428	85	11 630	
8. Putussibau Selatan	2 460	453	12 367	
9. Embaloh Hilir	759	-	164	
10. Bunut Hilir	1 973	-	205	
11. Boyan Tanjung	5 919	241	-	
12. Pengkadan	2 883	297	-	
13. Jongkong	5 463	113	901	
14. Selimbau	5 008	-	-	
15. Suhaid	1 518	-	491	
16. Seberuang	152	-	6 880	
17. Semitau	3 794	113	11 589	
18. Empanang	152	-	8 067	
19. Puring Kencana	152	-	6 880	
20. Badau	1 518	-	6 470	
21. Batang Lupar	911	-	8 804	
22. Embaloh Hulu	911	-	9 255	
23. Putussibau Utara	62 222	552	18 509	
Kapuas Hulu	2017	115 710	2 577	121 318
	2016	73 802	1 499	119 573
	2015	66 276	2 001	127 686
	2014	120 540	10 441	229 437
	2013	91 255	11 491	221 364

Sumber/source : Dinas Pertanian Tanaman dan Pangan Kab. Kapuas Hulu

Lanjutan Tabel/ Table 5.2.2

	Kecamatan <i>Subdistrict</i>	Produksi Daging Ternak Unggas (kg)			
		Ayam Buras	Ayam Pedaging	I T I K	Itik Manila
	(1)	(5)	(6)	(7)	(8)
1.	Silat Hilir	2 001	12 242	3	4
2.	Silat Hulu	4 414	3 741	4	4
3.	Hulu Gurung	7 397	11 284	3	15
4.	Bunut Hulu	5 189	6 412	-	-
5.	Mentebah	7 063	6 686	-	-
6.	Bika	4 799	6 712	18	6
7.	Kalis	6 245	6 521	4	13
8.	Putussibau Selatan	18 015	370 050	81	55
9.	Embaloh Hilir	5 513	2 055	-	-
10.	Bunut Hilir	3 930	3 765	60	-
11.	Boyan Tanjung	6 794	5 412	-	8
12.	Pengkadan	6 588	3 338	-	-
13.	Jongkong	5 097	13 524	1	-
14.	Selimbau	6 070	3 807	-	-
15.	Suhaid	5 844	4 526	-	-
16.	Seberuang	2 407	3 582	-	-
17.	Semitau	4 197	4 571	-	11
18.	Empanang	4 843	519	-	-
19.	Puring Kencana	2 821	835	-	-
20.	Badau	2 009	1 926	4	-
21.	Batang Lupar	5 111	5 018	-	-
22.	Embaloh Hulu	5 025	2 529	-	-
23.	Putussibau Utara	29 391	501 282	192	107
	Kapas Hulu				
	2017	150 763	980 337	370	223
	2016	193 816	874 924	341	317
	2015	171 317	829 428	151	260
	2014	493 598	803 925	631	1 028
	2013	493 283	666 666	696	1 180

Sumber/source : Dinas Pertanian dan Tanaman Pangan Kab. Kapuas Hulu

Tabel 5.2.3. Banyaknya Pemotongan Ternak Menurut Kecamatan di Kabupaten Kapuas Hulu (ekor), 2017
Table *Cutting the Amount of Livestock According to the Subdistrict in Kapuas Hulu Regency (tail), 2017*

Kecamatan Subdistrict	Ternak Besar		Ternak Kecil	
	Sapi	Kambing	Babi	
(1)	(2)	(3)	(4)	
1. Silat Hilir	24	27	54	
2. Silat Hulu	10	4	52	
3. Hulu Gurung	40	2	-	
4. Bunut Hulu	30	2	53	
5. Mentebah	28	15	122	
6. Bika	3	1	210	
7. Kalis	16	6	284	
8. Putussibau Selatan	148	32	302	
9. Embaloh Hilir	5	-	4	
10. Bunut Hilir	13	-	5	
11. Boyan Tanjung	39	17	-	
12. Pengkadan	19	21	-	
13. Jongkong	36	8	22	
14. Selimbau	33	-	-	
15. Suhaid	10	-	12	
16. Seberuang	1	-	157	
17. Semitau	25	8	283	
18. Empanang	1	-	197	
19. Puring Kencana	1	-	168	
20. Badau	10	-	158	
21. Batang Lupar	6	-	215	
22. Embaloh Hulu	6	-	226	
23. Putussibau Utara	410	39	452	
Kapuas Hulu				
	2017	914	182	2 976
	2016	885	106	2 920
	2015	789	139	3 274
	2014	1 435	725	5 883
	2013	1 417	798	5 676

Sumber/source : Dinas Pertanian dan Pangan Kab. Kapuas Hulu

Lanjutan Tabel/Table 5.2.3

Kecamatan Subdistrict	Ternak Unggas				
	Ayam Buras	Ayam Pedaging	I T I K	Itik Manila	
	(1)	(5)	(6)	(7)	(8)
1. Silat Hilir	1 399	8 001	2	2	
2. Silat Hulu	3 087	2 445	3	2	
3. Hulu Gurung	5 173	7 375	2	8	
4. Bunut Hulu	3 629	4 191	-	-	
5. Mentebah	4 939	4 370	-	-	
6. Bika	3 356	4 387	13	3	
7. Kalis	4 367	4262	3	7	
8. Putussibau Selatan	12 598	241 863	57	29	
9. Embaloh Hilir	3 855	1 343	-	-	
10. Bunut Hilir	2 748	2 461	42	-	
11. Boyan Tanjung	4 751	3 537	-	4	
12. Pengkadan	4 607	2 182	-	-	
13. Jongkong	3 564	8 839	1	-	
14. Selimbau	4 245	2 488	-	-	
15. Suhaid	4 087	2 958	-	-	
16. Seberuang	1 683	2341	-	-	
17. Semitau	2 935	2 988	-	6	
18. Empanang	3 387	339	-	-	
19. Puring Kencana	1 973	546	-	-	
20. Badau	1 405	1 259	3	-	
21. Batang Lupar	3 574	3 280	-	-	
22. Embaloh Hulu	3 514	1 653	-	-	
23. Putussibau Utara	20 553	327 635	135	56	
Kapas Hulu					
	2017	105 429	640 742	261	117
	2016	135 535	571 846	240	165
	2015	142 765	563 470	174	150
	2014	411 323	546 147	726	580
	2013	411 070	452 864	801	678

Sumber/source : Dinas Pertanian Tanaman dan Pangan Kab. Kapuas Hulu

5.3. PERIKANAN/FISHERY

Tabel 5.3.1. Produksi Ikan Perairan Umum Menurut Kecamatan di Kabupaten Kapuas Hulu (ton), 2017
Table Fish Production Public Water According to the Subdistrict in Kapuas Hulu Regency (tons), 2017

Kecamatan Subdistrict	Jelawat	Gabus	Betutu	Toman	L A I S	
(1)	(2)	(3)	(4)	(5)	(6)	
1. Silat Hilir	59,40	55,90	-	-	159,21	
2. Silat Hulu	-	-	-	-	-	
3. Hulu Gurung	-	-	-	-	-	
4. Bunut Hulu	-	-	-	-	-	
5. Mentebah	-	-	-	-	-	
6. Bika	19,00	36,00	-	32,60	298,76	
7. Kalis	-	-	-	-	-	
8. Putussibau Selatan	38,00	38,71	-	-	-	
9. Embaloh Hilir	65,30	65,31	38,90	2 208,41	296,41	
10. Bunut Hilir	229,70	151,61	54,90	2 460,41	770,41	
11. Boyan Tanjung	-	-	-	-	-	
12. Pengkadan	-	-	-	-	-	
13. Jongkong	55,40	84,50	48,20	220,51	316,21	
14. Selimbau	105,70	123,40	53,50	259,31	415,41	
15. Suhaid	83,70	126,30	65,10	253,11	817,00	
16. Seberuang	-	-	-	-	-	
17. Semitau	54,00	-	53,20	195,91	130,61	
18. Empanang	-	-	-	-	50,60	
19. Puring Kencana	-	-	-	-	-	
20. Badau	44,50	44,80	-	103,61	153,11	
21. Batang Lupar	44,65	143,70	37,80	-	171,81	
22. Embaloh Hulu	-	-	-	98,11	114,61	
23. Putussibau Utara	37,21	37,71	-	-	-	
Jumlah	2017	836,56	907,94	351,60	5 831,98	3 703,15
	2016	836,56	963,64	351,60	5 831,98	3 703,15
	2015	422,00	553,80	94,70	5 239,70	2 406,30
	2014	598,10	630,60	94,70	8 768,10	2 562,70
	2013	377,00	630,60	84,70	9 129,10	2 362,70

Sumber/source : Dinas Perikanan Kabupaten Kapuas Hulu

Lanjutan Tabel/ Table 5.3.1

	Kecamatan <i>Subdistrict</i>	Tambakan/ Sepat Siam	Belida	Lainnya	Jumlah
	(1)	(7)	(8)	(9)	(10)
1.	Silat Hilir	279,00	53,70	402,23	1009,44
2.	Silat Hulu	-	-	288,68	288,68
3.	Hulu Gurung	-	-	-	-
4.	Bunut Hulu	-	-	-	-
5.	Mentebah	-	-	-	-
6.	Bika	264,36	33,00	965,26	1648,98
7.	Kalis	-	-	-	-
8.	Putussibau Selatan	-	0,25	535,31	612,27
9.	Embaloh Hilir	268,51	74,60	1558,69	4576,13
10.	Bunut Hilir	378,41	585,70	3199,42	7839,56
11.	Boyan Tanjung	-	-	-	-
12.	Pengkadan	-	-	-	-
13.	Jongkong	193,51	76,30	1184,72	2179,35
14.	Selimbau	838,31	69,10	1670,70	3535,43
15.	Suhaid	357,31	124,10	2124,01	3950,63
16.	Seberuang	-	-	-	-
17.	Semitau	351,41	55,70	1068,82	1909,65
18.	Empanang	-	-	-	50,60
19.	Puring Kencana	-	-	-	-
20.	Badau	136,61	43,30	965,53	1491,46
21.	Batang Lupar	125,11	46,40	927,19	1496,66
22.	Embaloh Hulu	115,21	-	-	327,93
23.	Putussibau Utara	-	-	447,32	522,24
Jumlah	2017	3 307,75	1162,15	15 337,88	31 494,01
	2016	3 307,75	1162,15	15 337,88	31 494,71
	2015	2 393,50	812,05	6 626,65	18 548,70
	2014	3 493,50	953,05	17 912,60	35 013,40
	2013	3 486,50	353,50	18 212,60	34 636,70

Sumber/source : Dinas Perikanan Kabupaten Kapuas Hulu

Tabel 5.3.2. Banyaknya Alat Penangkapan Ikan Perairan Umum Menurut Jenis dan Kecamatan di Kabupaten Kapuas Hulu (unit), 2017
Number of public water Fishing Equipment by Type and Subdistrict in Kapuas Hulu Regency (units), 2017

	Kecamatan Subdistrict	Jermal	B U B U	J A L A	Pukat
	(1)	(2)	(3)	(4)	(5)
1.	Silat Hilir	1	23	89	161
2.	Silat Hulu	-	-	-	-
3.	Hulu Gurung	-	-	-	-
4.	Bunut Hulu	-	-	-	-
5.	Mentebah	-	-	-	-
6.	Bika	-	26	34	705
7.	Kalis	-	-	-	165
8.	Putussibau Selatan	-	37	42	637
9.	Embaloh Hilir	2	80	102	542
10.	Bunut Hilir	102	420	263	1 086
11.	Boyan Tanjung	-	-	-	-
12.	Pengkadan	-	-	-	-
13.	Jongkong	18	368	273	659
14.	Selimbau	187	975	1 474	2 820
15.	Suhaid	28	469	504	2 480
16.	Seberuang	-	-	-	-
17.	Semitau	-	-	-	101
18.	Empanang	-	-	-	-
19.	Puring Kencana	-	-	-	-
20.	Badau	2	70	98	351
21.	Batang Lupar	6	218	119	203
22.	Embaloh Hulu	-	-	-	-
23.	Putussibau Utara	-	22	15	52
Jumlah	2017	346	2 708	3 013	9 962
	2016	346	2 708	3 013	9 249
	2015	346	2 708	3 013	9 249
	2014	346	2 708	3 013	9 249
	2013	346	2 708	3 013	9 249

Sumber/source : Dinas Perikanan Kabupaten Kapuas Hulu

Lanjutan Tabel/Table 5.3.2

Kecamatan <i>Subdistrict</i>		Rawai	A N C O	Lainnya	Jumlah
(1)		(6)	(7)	(8)	(9)
1.	Silat Hilir	59	10	92	435
2.	Silat Hulu	-	-	-	-
3.	Hulu Gurung	-	-	-	-
4.	Bunut Hulu	-	-	-	-
5.	Mentebah	-	-	-	-
6.	Bika	68	-	160	749
7.	Kalis	-	-	-	165
8.	Putussibau Selatan	15	8	68	613
9.	Embaloh Hilir	97	35	327	1 185
10.	Bunut Hilir	859	81	363	2 899
11.	Boyan Tanjung	-	-	-	-
12.	Pengkadan	-	-	-	-
13.	Jongkong	565	65	470	2 418
14.	Selimbau	952	730	215	7 353
15.	Suhaid	708	257	12 459	16 905
16.	Seberuang	-	-	-	-
17.	Semitau	65	32	99	297
18.	Empanang	-	-	-	-
19.	Puring Kencana	-	-	-	-
20.	Badau	102	8	94	725
21.	Batang Lupar	820	5	1 320	2 691
22.	Embaloh Hulu	-	-	-	-
23.	Putussibau Utara	10	6	25	130
Jumlah	2017	4 320	1 237	15 692	37 278
	2016	4 320	1 237	15 692	36 565
	2015	4 320	1 237	15 692	36 565
	2014	4 320	1 237	15 692	36 565
	2013	4 320	1 237	15 692	36 565

Sumber/source : Dinas Perikanan Kabupaten Kapuas Hulu

Tabel 5.3.3. Banyaknya Budidaya Ikan Air Tawar Menurut Jenisnya dan Kecamatan di Kabupaten Kapuas Hulu (unit), 2017
Raising the Amount of Freshwater Fish by Kind and Sbdistrict in Kapuas Hulu (units), 2017

Kecamatan Subdistrict	K O L A M				
	Ruta Pertanian	Unit	Luas (ha)	Produksi (ton)	
(1)	(2)	(3)	(4)	(5)	
1. Silat Hilir	178	178	9,36	52,98	
2. Silat Hulu	200	200	12,69	86,50	
3. Hulu Gurung	328	336	10,35	523,40	
4. Bunut Hulu	289	318	9,19	550,60	
5. Mentebah	158	226	12,35	391,35	
6. Bika	108	124	15,28	126,98	
7. Kalis	141	148	20,46	412,11	
8. Putussibau Selatan	200	220	21,47	422,62	
9. Embaloh Hilir	85	120	8,13	135,33	
10. Bunut Hilir	79	90	22,31	113,24	
11. Boyan Tanjung	230	263	25,51	260,70	
12. Pengkadan	367	382	20,31	592,00	
13. Jongkong	242	280	22,44	1 592,43	
14. Selimbau	412	421	8,27	1 669,50	
15. Suhaid	312	344	15,26	413,64	
16. Seberuang	122	142	8,26	16,00	
17. Semitau	361	424	5,16	141,31	
18. Empanang	65	65	9,14	10,00	
19. Puring Kencana	55	55	5,28	10,00	
20. Badau	90	90	3,12	168,70	
21. Batang Lupar	110	110	2,64	128,46	
22. Embaloh Hulu	77	77	8,54	7,20	
23. Putussibau Utara	141	184	9,60	284,50	
Jumlah	2017	4 350	4 797	285,12	8 109,55
	2016	4 350	4 797	285,12	5 744,27
	2015	4 350	4 797	285,12	4 610,03
	2014	4 247	4 247	275,00	3 856,99
	2013	1 542	3 087	231,90	2 414,52

Sumber/source : Dinas Perikanan Kabupaten Kapuas Hulu

Lanjutan Tabel/ Table 5.3.3

	Kecamatan Subdistrict	K E R A M B A			
		Ruta Pertanian	Junlah Unit	Luas (ha)	Produksi (ton)
	(1)	(6)	(7)	(8)	(9)
1.	Silat Hilir	92	92	0,01	112,56
2.	Silat Hulu	-	-	0,07	-
3.	Hulu Gurung	-	-	0,00	-
4.	Bunut Hulu	-	-	0,17	-
5.	Mentebah	-	-	-	-
6.	Bika	156	156	-	208,44
7.	Kalis	72	72	-	795,80
8.	Putussibau Selatan	25	25	-	111,52
9.	Embaloh Hilir	268	268	-	615,67
10.	Bunut Hilir	1 570	1 570	0,99	1 715,29
11.	Boyan Tanjung	-	-	1,68	-
12.	Pengkadan	-	-	6,39	-
13.	Jongkong	1 682	1 682	4,90	4 807,17
14.	Selimbau	1 782	1 782	1,00	5 685,51
15.	Suhaid	558	558	-	944,28
16.	Seberuang	-	-	0,92	-
17.	Semitau	378	378	-	183,91
18.	Empanang	-	-	1,47	-
19.	Puring Kencana	-	-	1,90	-
20.	Badau	677	677	-	390,64
21.	Batang Lupar	378	378	-	272,33
22.	Embaloh Hulu	-	-	0,13	4,81
23.	Putussibau Utara	12	12	-	102,72
Jumlah	2017	7 650	7 650	19,63	15 950,65
	2016	7 650	7 650	198 590,00	12 178,73
	2015	7 650	7 650	198 590,00	11 540,14
	2014	7 520	7 520	647 300,00	6 478,16
	2013	6 536	7 334	1 843 700,00	12 071,00

Sumber/source : Dinas Perikanan Kabupaten Kapuas Hulu

5.4. KEHUTANAN/FORESTRY

Tabel 5.4.1. Luas Kawasan Hutan Menurut Kecamatan di Kabupaten Kapuas Hulu (ha), 2016
Table Area of Forest Areas by District in Kapuas Hulu Regency (ha), 2016

Kecamatan Subdistrict	Hutan Lindung	Suaka Alam dan Pelestarian	Hutan Produksi			Jumlah Luas Hutan
			Terbatas	Tetap	Dapat dikonversi	
(1)	(2)	(3)	(4)	(5)	(6)	(7)
1 Silat Hilir	5 439,83	-	3 577,42	49,13	3 429,85	12 496,23
2 Silat Hulu	12 076,46	-	58 913,61	7 020,39	10 159,99	88 170,45
3 Hulu Gurung	15 733,42	-	3 853,57	11 242,63	-	30 829,62
4 Bunut Hulu	84 194,54	-	39 225,01	5 700,44	-	129 119,99
5 Mentebah	23 228,78	-	29 317,65	-	-	52 546,43
6 Bika	5 668,95	-	4 946,46	0,08	-	10 615,49
7 Kalis	111 030,40	-	97 431,12	21 266,11	-	229 727,66
8 Putussibau Selatan	227 776,30	359 525,16	12 495,03	13 825,20	-	613 621,66
9 Embaloh Hilir	3 090,20	-	28 188,40	4 151,6	-	35 430,20
10 Bunut Hilir	27 417,16	680,27	5 113,53	5 751,25	10 744,41	
11 Boyan Tanjung	26 064,99	-	3 911,59	19 202,12	497,30	49 706,62
12 Pengkadan	206,6	-	-	6 191,83	-	6 398,43
13 Jongkong	5 900,38	6 717,88	-	17 724,35	5 792,48	36 135,09
14 Selimbau	6 403,97	61 007,68	-	8 935,51	-	76 347,16
15 Suhaid	3 296,54	18 482,49	-	-	-	21 779,03
16 Seberuang	11 365,98	-	5 414,21	-	-	16 780,19
17 Semitau	4 568,72	869,61	-	-	-	5 438,33
18 Empanang	9 864,91	2 706,79	-	1 448,65	-	30 829,62
19 Puring Kencana	6 621,16	-	-	-	-	6 621,16
20 Badau	1 454,94	5 381,17	902,54	82,99	-	7 821,64
21 Batang Lupar	37 045,74	22 940,52	4 606,8	38 466,97	-	103 060,03
22 Embaloh Hulu	65 267,29	213 808,5	47 820,88	509,04	-	327 405,71
23 Putussibau Utara	105 756,5	229 011,80	47 958,27	26 642,75	-	409 369,27
Kapuas Hulu	799 473,70	921 131,87	393 676,10	188 211,00	393 676,10	2 333 116,74

Sumber/source : Forclime Kapuas Hulu

Tabel 5.4.2. Jumlah Produksi Madu di Kawasan Taman Nasional Danau Sentarum, 2017
Table *Honey Production in Sentarun Lake National Park Area, 2017*

	Periau/Lokasi <i>Location</i>	Anggota Kelompok	Jumlah Tikung	Luas Periau (Ha)	Potensi (Ton)	Proyeksi Produksi 2016- 2017 (Kg)
	(1)	(2)	(3)	(4)	(5)	(6)
1	Semalah	40	4 863	996,5	4,2	1 500
2	Semangit	39	5 515	1 425,3	5,6	2 000
3	Danau Luar	13	2 174	2 452,3	0,7	500
4	Suda	22	2 857	2 448,5	1,4	1 000
5	Meresak	16	2 298	528,6	0,8	500
6	Telatap	16	2 017	588,7	2,9	2 000
7	Tempurau	23	2 208	562,1	3,9	3 500
8	Majang	36	4 657	3 433,7	2	1 500
9	Sumpak	11	1 328	1,2	6,2	5 000
10	Bekuan	10	497	896,1	0,4	377,5
11	Pengembung	10	809	558,5	0	350
12	Melingkung	28	2 957	528,1	0	500
13	Belibis Panjang	17	2 118	1,3	0	500
14	Lubuk Pengail	8	1 450	2 678,3	0	500
15	Lupak Mawang	17	2014	611,5	0	500

Sumber/source : Balai Besar Taman Nasional Betung Kerihun dan Danau Sentarum

5.5. HORTIKULTURA/*HORTICULTURE*

Tabel 5.5.1. Luas Panen dan Produksi Tanaman Sayuran dan Buah-Buahan Semusim di Kabupaten Kapuas Hulu, 2017
Table *Vegetable Harvest Area and Production in Kapuas Hulu Regency, 2017*

Sayuran dan Buah-Buahan Semusim		Luas Panen (Ha)	Produksi (kw)
(1)		(2)	(3)
1.	Bawang Daun	10	37
2.	Bawang Merah	9	50
3.	Bawang Putih	-	-
4.	Bayam	124	1 087
5.	Blewah	6	24
6.	Buncis	17	402
7.	Cabai Besar	40	411
8.	Cabai Rawit	137	3 188
9.	Jamur	-	-
10.	Kacang Merah	-	-
11.	Kacang Panjang	226	4 958
12.	Kangkung	118	1 838
13.	Kembang Kol	-	-
14.	Kentang	-	-
15.	Ketimun	206	4 430
16.	Kubis	-	-
17.	Labu Siam	-	-
18.	Lobak	-	-
19.	Melon	-	-
20.	Paprika	-	-
21.	Petsai/Sawi	60	207
22.	Semangka	13	302
23.	Stroberi	-	-
24.	Terung	125	3 842
25.	Tomat	21	113
26.	Wortel	-	-
Kapuas Hulu		1 112	20 889

Sumber/source : Hasil Pengolahan Statistik Pertanian

Tabel 5.5.2. Tanaman Yang Menghasilkan dan Produksi Sayuran dan Buah-buahan Tahunan di Kabupaten Kapuas Hulu (ton), 2017
Table *Plants That Produce and Production of Vegetables and Fruits Annually in Kapuas Hulu Regency (ton), 2017*

Sayuran dan Buah-Buahan Tahunan		Tanaman Yang Menghasilkan (Ha)		Produksi (ton)
(1)		(2)		(3)
1.	Alpukat	5	Pohon	0,2
2.	Anggur	-	Pohon	-
3.	Apel	-	Pohon	-
4.	Belimbing	508	Pohon	31,3
5.	Duku/Langsar/Kokosan	1 340	Pohon	110,8
6.	Durian	12 177	Pohon	651,5
7.	Jambu Air	730	Pohon	25,9
8.	Jambu Biji	1 402	Pohon	69,7
9.	Jengkol	228	Pohon	9,2
10.	Jeruk Besar	445	Pohon	42
11.	Jeruk Siam/Keprook	1 422	Pohon	71,4
12.	Mangga	1 932	Pohon	137,1
13.	Manggis	560	Pohon	18,3
14.	Markisa/Konyal	25	Pohon	0,3
15.	Melinjo	176	Pohon	5,7
16.	Nangka/Cempedak	1 950	Pohon	120,1
17.	Nenas	12 318	Rumpun	79,2
18.	Pepaya	1 396	Pohon	56,7
19.	Petai	1 298	Pohon	24,1
20.	Pisang	14 648	Rumpun	781,3
21.	Rambutan	5 113	Pohon	103
22.	Salak	580	Rumpun	8,6
23.	Sawo	57	Pohon	4,5
24.	Sirsak	441	Pohon	17,8
25.	Sukun	485	Pohon	25,3
Kapuas Hulu				2 394

Sumber/source : Hasil Pengolahan Statistik Pertanian

Tabel 5.5.3. Luas Panen dan Produksi Tanaman Biofarmaka di Kabupaten Kapuas Hulu 2017
Table *Harvested Area and Production of Biopharmaceutical Plant in Kapuas Hulu Regency 2017*

Biofarmaka		Luas Panen		Produksi (kg)
(1)		(2)		(3)
1.	Dlingo/Dringo	1	M ²	2
2.	Jahe	136 483	M ²	116 025
3.	Kapulaga	4	M ²	3
4.	Keji Beling	3	M ²	3
5.	Kencur	12 741	M ²	24 675
6.	Kunyit	79 445	M ²	87 195
7.	Laos/Lengkuas	52 342	M ²	49 390
8.	Lempuyang	-	M ²	-
9.	Lidah Buaya	10	M ²	13
10.	Mahkota Dewa	37	Pohon	884
11.	Mengkudu/Pace	32	Pohon	654
12.	Sambiloto	-	M ²	-
13.	Temuireng	3	M ²	3
14.	Temukunci	50	M ²	42
15.	Temulawak	9 675	M ²	20 133
Kapuas Hulu				299 020

Sumber/source : Hasil Pengolahan Statistik Pertanian

Tabel 5.5.4. Luas Panen dan Produksi Tanaman Hias di Kabupaten Kapuas Hulu, 2017
Table Harvest Area and Ornamental Plant Production in Kapuas Hulu Regency, 2017

	Tanaman Hias	Luas Panen		Produksi (kg)	
	(1)	(2)		(3)	
1.	Adenium (Kamboja Jepang)	-	M ²	-	Pohon
2.	Aglaonema	-	M ²	-	Pohon
3.	Anggrek	-	M ²	-	Tangkai
4.	Anthurium Bunga	-	M ²	-	Tangkai
5.	Anthurium Daun	-	M ²	-	Pohon
6.	Anyelir	-	M ²	-	Tangkai
7.	Caladium	-	M ²	-	Pohon
8.	Cordyline	-	M ²	-	Pohon
9.	Diffenbachia	-	M ²	-	Pohon
10.	Dracaena	-	M ²	-	Pohon
11.	Euphorbia	-	M ²	-	Pohon
12.	Gerbera (Herbras)	-	M ²	-	Tangkai
13.	Gladiol	-	M ²	-	Tangkai
14.	Heliconia (Pisang-Pisangan)	-	M ²	-	Tangkai
15.	Ixora (Soka)	-	M ²	-	Pohon
16.	Krisan	-	M ²	-	Tangkai
17.	Mawar	-	M ²	-	Tangkai
18.	Melati	-	M ²	-	Kg
19.	Monstera	-	M ²	-	Pohon
20.	Pakis	-	M ²	-	Pohon
21.	Palem	-	Pohon	-	Pohon
22.	Phylodendron	-	M ²	-	Pohon
23.	Sansevieria (Pedang-Pedangan)	-	M ²	-	Rumpun
24.	Sedap Malam	-	M ²	-	Tangkai

Sumber/source : Hasil Pengolahan Statistik Pertanian

5.6 PERKEBUNAN/*PLANTATION*

Tabel 5.6.1. Luas Areal Produksi & Jumlah Petani Perkebunan Karet Kabupaten Kapuas Hulu, 2017
Table Area Production & Number of Farmers of Rubber Plantation in Kapuas Hulu Regency, 2017

Kecamatan <i>Subdistrict</i>	Luas Areal			Total Areal (Ha)	Jumlah Petani (KK)	Jumlah Produksi (Ton)	Rata-Rata Produksi (Kg/Ha/Thn)
	Menurut Komposisi Tanaman (Ha)						
	Muda	Menghasil kan	Tua/ Rusak				
(1)	(2)	(3)	(4)	(5)	(6)	(7)	(8)
1 Silat Hilir	911	1 188	171	2 270	1 570	927	780
2 Silat Hulu	1 058	1 378	200	2 636	1 626	1 005	729
3 Hulu Gurung	1 670	2 410	111	4 191	1 564	1 705	707
4 Bunut Hulu	970	1 013	154	2 137	1 741	870	859
5 Mentebah	966	1 313	118	2 397	1 876	841	641
6 Bika	1 075	643	175	1 893	1 056	316	491
7 Kalis	671	818	147	1 636	1 167	629	769
8 Putussibau Selatan	1 012	725	90	1 827	1 544	308	425
9 Embaloh Hilir	923	1 419	158	2 500	1 226	1 055	743
10 Bunut Hilir	1 053	1 025	20	2 098	1 416	463	452
11 Boyan Tanjung	1 372	1 264	81	2 717	1 448	907	718
12 Pengkadan	1 332	2 283	154	3 769	2 671	1 866	817
13 Jongkong	818	1 047	140	2 005	1 474	737	704
14 Selimbau	743	802	178	1 923	1 125	503	627
15 Suhaid	774	1 310	102	2 186	1 509	1 089	850
16 Seberuang	916	1 582	235	2 733	1 585	1 167	738
17 Semitau	707	1 515	178	2 400	1 196	1 147	757
18 Empanang	698	413	119	1 230	877	309	748
19 Puring Kencana	417	194	72	683	291	70	361
20 Badau	673	285	28	986	729	178	625
21 Batang Lupar	658	483	153	1 294	956	244	505
22 Embaloh Hulu	1 108	729	71	1 908	1 348	334	458
23 Putussibau Utara	911	765	215	1 891	1 306	278	363
Kapuas Hulu	21 636	24 604	3 070	49 310	31 301	16 948	787

Sumber/source : Dinas Pertanian Tanaman dan Pangan Kab. Kapuas Hulu

Tabel 5.6.2. Luas Areal Produksi & Jumlah Petani Perkebunan Sawit Kabupaten Kapuas Hulu, 2017
Table Area Production & Number of Oil Palm Plantation Farmers in Kapuas Hulu Regency, 2017

Kecamatan Subdistrict	Luas Areal			Total Areal (Ha)	Jumlah Petani (KK)	Jumlah Produksi (Ton)	Rata-Rata Produksi (Kg/Ha/Thn)	
	Menurut Komposisi Tanaman (Ha)							
	Muda	Menghasil kan	Tua/ Rusak					
(1)	(2)	(3)	(4)	(5)	(6)	(7)	(8)	
1	Silat Hilir	5 825	17 029	-	22 854	3 295	24 683	1 449
2	Silat Hulu	793	354	-	1 147	-	-	-
3	Hulu Gurung	-	-	-	-	-	-	-
4	Bunut Hulu	-	-	-	-	-	-	-
5	Mentebah	224	-	-	224	-	-	-
6	Bika	3 397	-	-	3 397	-	-	-
7	Kalis	-	-	-	-	-	-	-
8	Putussibau Selatan	-	-	-	-	-	-	-
9	Embaloh Hilir	-	-	-	-	-	-	-
10	Bunut Hilir	-	-	-	-	-	-	-
11	Boyan Tanjung	-	-	-	-	-	-	-
12	Pengkadan	791	-	-	791	-	-	-
13	Jongkong	-	-	-	-	-	-	-
14	Selimbau	250	-	-	250	-	-	-
15	Suhaid	869	3 252	-	4 121	343	5 329	857
16	Seberuang	2 306	2 391	-	4 697	-	4 764	-
17	Semitau	2 950	5 689	-	8 639	656	10 465	604
18	Empanang	5 149	2 679	-	7 828	-	4 765	954
19	Puring Kencana	4 476	1 698	-	6 174	-	2 985	951
20	Badau	6 932	4 275	-	11 207	439	7 569	718
21	Batang Lupar	2 135	-	-	2 135	-	-	-
22	Embaloh Hulu	-	-	-	-	-	-	-
23	Putussibau Utara	-	-	-	-	-	-	-
Kapuas Hulu	36 097	37 367	-	73 464	4733	60 560	1 085	

Sumber/source : Dinas Pertanian Tanaman dan Pangan Kab. Kapuas Hulu

Tabel 5.6.3. Luas Areal Produksi & Jumlah Petani Perkebunan Lada Kabupaten Kapuas Hulu, 2017
Table Area Production & Number of Pepper Plantation Farmers in Kapuas Hulu Regency, 2017

Kecamatan Subdistrict	Luas Areal Menurut Komposisi Tanaman (Ha)			Total Areal (Ha)	Jumlah Petani (KK)	Jumlah Produksi (Ton)	Rata-Rata Produksi (Kg/Ha/Thn)	
	Muda	Menghasil kan	Tua/ Rusak					
	(1)	(2)	(3)					(4)
1	Silat Hilir	0.5	-	-	0.5	-	-	-
2	Silat Hulu	-	-	-	-	-	-	-
3	Hulu Gurung	-	-	-	-	-	-	-
4	Bunut Hulu	0.5	-	-	0.5	7	-	-
5	Mentebah	1.5	-	-	1.5	-	-	-
6	Bika	-	-	-	-	-	-	-
7	Kalis	-	-	-	-	-	-	-
8	Putussibau Selatan	-	-	-	-	-	-	-
9	Embaloh Hilir	-	-	-	-	-	-	-
10	Bunut Hilir Boyan	-	-	-	-	-	-	-
11	Tanjung	-	-	-	-	-	-	-
12	Pengkadan	0.5	-	-	0.5	-	-	-
13	Jongkong	-	-	-	-	-	-	-
14	Selimbau	-	-	-	-	-	-	-
15	Suhaid	-	-	-	-	-	-	-
16	Seberuang	-	-	-	-	-	-	-
17	Semitau	-	-	-	-	-	-	-
18	Empanang	1	3	0.5	5	10	1	333
19	Puring Kencana	1.5	4	2	8	12	1	250
20	Badau	3	9	-	12	23	7	778
21	Batang Lupar	1.5	2	1	5	9	1	500
22	Embaloh Hulu	1.5	2	0.5	4	8	1	500
23	Putussibau Utara	1	-	-	1	-	-	-
Kapuas Hulu		12.5	21	4	37	62	11	524

Sumber/source : Dinas Pertanian Tanaman dan Pangan Kab. Kapuas Hulu

Tabel 5.6.4. Luas Areal Produksi & Jumlah Petani Perkebunan Tebu Kabupaten Kapuas Hulu, 2017
Table Area Production & Number of Sugarcane Plantation Farmers in Kapuas Hulu Regency, 2017

Kecamatan Subdistrict	Luas Areal Menurut Komposisi Tanaman (Ha)			Total Areal (Ha)	Jumlah Petani (KK)	Jumlah Produksi (Ton)	Rata-Rata Produksi (Kg/Ha/Thn)
	Muda	Menghasil	Tua/ Rusak				
	(1)	(2)	(3)				
1	Silat Hilir	-	-	-	-	-	-
2	Silat Hulu	-	-	-	-	-	-
3	Hulu Gurung	-	-	-	-	-	-
4	Bunut Hulu	-	3	5	16	0.5	167
5	Mentebah	-	-	-	-	-	-
6	Bika	-	-	-	-	-	-
7	Kalis	-	-	-	-	-	-
8	Putussibau Selatan	1.5	5	6.5	15	1	200
9	Embaloh Hilir	-	-	-	-	-	-
10	Bunut Hilir	-	-	-	-	-	-
11	Boyan Tanjung	-	-	-	-	-	-
12	Pengkadan	-	-	-	-	-	-
13	Jongkong	-	-	-	-	-	-
14	Selimbau	-	-	-	-	-	-
15	Suhaid	-	-	-	-	-	-
16	Seberuang	-	-	-	-	-	-
17	Semitau	-	-	-	-	-	-
18	Empanang	-	-	-	-	-	-
19	Puring Kencana	-	-	-	-	-	-
20	Badau	-	-	-	-	-	-
21	Batang Lupar	-	-	-	-	-	-
22	Embaloh Hulu	-	-	-	-	-	-
23	Putussibau Utara	0.5	2	2.5	14	0.5	250
Kapuas Hulu	2	10	-	14	45	2	25

Sumber/source : Dinas Pertanian Tanaman dan Pangan Kab. Kapuas Hulu

Tabel 5.6.5. Luas Areal Produksi & Jumlah Petani Perkebunan Kopi Kabupaten Kapuas Hulu, 2017
Table Area Production & Number of Coffee Plantation Farmers in Kapuas Hulu Regency, 2017

Kecamatan Subdistrict	Luas Areal			Total Areal (Ha)	Jumlah Petani (KK)	Jumlah Produksi (Ton)	Rata-Rata Produksi (Kg/Ha/Thn)	
	Menurut Komposisi Tanaman (Ha)							
	Muda	Menghasil kan	Tua/ Rusak					
(1)	(2)	(3)	(4)	(5)	(6)	(7)	(8)	
1	Silat Hilir	-	-	-	-	-	-	
2	Silat Hulu	-	-	-	-	-	-	
3	Hulu Gurung	1	1	1	3	0.5	500	
4	Bunut Hulu	-	1	-	1	0.5	500	
5	Mentebah	1	1	-	2	0.5	500	
6	Bika	-	-	-	-	-	-	
7	Kalis	-	2	-	2	1	-	
8	Putussibau Selatan	-	-	-	-	-	-	
9	Embaloh Hilir	1	1	2	4	0.5	500	
10	Bunut Hilir	-	-	-	-	-	-	
11	Boyan Tanjung	-	-	-	-	-	-	
12	Pengkadan	-	-	-	-	-	-	
13	Jongkong	-	-	-	-	-	-	
14	Selimbau	-	-	-	-	-	-	
15	Suhaid	-	-	-	-	-	-	
16	Seberuang	-	-	-	-	-	-	
17	Semitau	-	-	-	-	-	-	
18	Empanang	-	-	-	-	-	-	
19	Puring Kencana	-	-	-	-	-	-	
20	Badau	-	-	-	-	-	-	
21	Batang Lupar	2	2	1	5	1	500	
22	Embaloh Hulu	2	2	4	8	1	500	
23	Putussibau Utara	-	-	-	-	-	-	
Kapuas Hulu		7	10	8	25	77	5	727

Sumber/source : Dinas Pertanian Tanaman dan Pangan Kab. Kapuas Hulu

Tabel 5.6. Luas Areal Produksi & Jumlah Petani Perkebunan Kakao Kabupaten Kapuas Hulu, 2017
Table Area Production & Number of Cocoa Plantation Farmers in Kapuas Hulu Regency, 2017

Kecamatan Subdistrict	Luas Areal			Total Areal (Ha)	Jumlah Petani (KK)	Jumlah Produksi (Ton)	Rata-Rata Produksi (Kg/Ha/Thn)	
	Menurut Komposisi Tanaman (Ha)							
	Muda	Menghasil kan	Tua/ Rusak					
(1)	(2)	(3)	(4)	(5)	(6)	(7)	(8)	
1	Silat Hilir	-	-	-	-	-	-	
2	Silat Hulu	-	-	-	-	-	-	
3	Hulu Gurung	2	3	-	5	15	2	667
4	Bunut Hulu	5	4	20	29	35	4	875
5	Mentebah	-	-	-	-	-	-	-
6	Bika	2	2	-	4	13	1	500
7	Kalis	-	-	-	-	-	-	-
8	Putussibau Selatan	15	25	24	64	93	12	480
9	Embaloh Hilir	7	16	5	28	52	8	500
10	Bunut Hilir	-	-	-	-	-	-	-
11	Boyan Tanjung	2	6	2	10	10	4	667
12	Pengkadan	2	4	-	6	17	2	500
13	Jongkong	-	-	-	-	-	-	-
14	Selimbau	-	-	-	-	-	-	-
15	Suhaid	-	-	-	-	-	-	-
16	Seberuang	-	-	-	-	-	-	-
17	Semitau	-	-	-	-	-	-	-
18	Empanang	-	-	-	-	-	-	-
19	Puring Kencana	-	-	-	-	-	-	-
20	Badau	-	-	-	-	-	-	-
21	Batang Lupar	4	2	5	11	38	5	2500
22	Embaloh Hulu	8	28	12	48	64	10	357
23	Putussibau Utara	10	15	15	40	58	6	400
Kapuas Hulu		57	105	83	245	395	54	596

Sumber/source : Dinas Pertanian Tanaman dan Pangan Kab. Kapuas Hulu

Tabel 5.6.7. Luas Areal Produksi & Jumlah Petani Perkebunan Enau/Aren Kabupaten Kapuas Hulu, 2017
Table Area Production & Number of Aren Plantation Farmers in Kapuas Hulu Regency, 2017

Kecamatan Subdistrict	Luas Areal Menurut Komposisi Tanaman (Ha)			Total Areal (Ha)	Jumlah Petani (KK)	Jumlah Produksi (Ton)	Rata-Rata Produksi (Kg/Ha/Thn)	
	Muda	Menghasil kan	Tua/ Rusak					
	(1)	(2)	(3)					(4)
1	Silat Hilir	-	3	-	3	8	0.3	100
2	Silat Hulu	-	-	-	-	-	-	-
3	Hulu Gurung	-	-	-	-	-	-	-
4	Bunut Hulu	-	-	-	-	-	-	-
5	Mentebah	-	1	-	1	3	0.1	100
6	Bika	3	12	-	15	38	1	83.3
7	Kalis	-	1	-	1	2	0.1	100
8	Putussibau Selatan	3	7	-	10	26	0.5	100
9	Embaloh Hilir	4	20	8	32	115	2	100
10	Bunut Hilir	-	-	-	-	-	-	-
11	Boyan Tanjung	-	-	-	-	-	-	-
12	Pengkadan	-	-	-	-	-	-	-
13	Jongkong	-	-	-	-	-	-	-
14	Selimbau	-	-	-	-	-	-	-
15	Suhaid	-	7	-	7	18	0.7	100
16	Seberuang	2	3	-	5	13	0.3	100
17	Semitau	-	4	-	4	10	0.4	100
18	Empanang	2	4	-	6	13	0.4	100
19	Puring Kencana	3	3	-	6	14	0.3	100
20	Badau	2	3	-	5	10	0.3	100
21	Batang Lupar	3	2	-	5	13	0.2	100
22	Embaloh Hulu	2	6	-	8	22	0.6	100
23	Putussibau Utara	2	2	-	4	10	0.2	100
Kapuas Hulu		26	78	8	112	315	7	95

Sumber/source : Dinas Pertanian Tanaman dan Pangan Kab. Kapuas Hulu

Tabel 5.6.8. Luas Areal Produksi & Jumlah Petani Perkebunan Kelapa Kabupaten Kapuas Hulu 2017
Table Area Production & Number of Farmers of the Coconut Plantation of Kapuas Hulu Regency 2017

Kecamatan Subdistrict	Luas Areal Menurut Komposisi Tanaman (Ha)			Total Areal (Ha)	Jumlah Petani (KK)	Jumlah Produksi (Ton)	Rata-Rata Produksi (Kg/Ha/Thn)	
	Muda	Menghasil kan	Tua/ Rusak					
	(1)	(2)	(3)					(4)
1	Silat Hilir	1	8.5	2	12	35	3	353
2	Silat Hulu	1	4.5	-	6	10	1	222
3	Hulu Gurung	3	8	-	11	30	4	500
4	Bunut Hulu	1	1.5	2	5	20	1	667
5	Mentebah	1	3	-	4	15	1	333
6	Bika	1.5	4.5	-	6	15	2	444
7	Kalis	1	3	-	4	10	1	333
8	Putussibau Selatan	1	4.5	2	8	25	2	444
9	Embaloh Hilir	2	7	1	10	28	3	429
10	Bunut Hilir	1	4	-	5	27	3	750
11	Boyan Tanjung	1	5.5	-	7	25	2	364
12	Pengkadan	1	6	-	7	29	2	333
13	Jongkong	1	2	2	5	24	2	1000
14	Selimbau	1	2.5	3	7	25	2	800
15	Suhaid	1	3	-	4	18	0.5	167
16	Seberuang	1	5	1	7	25	3	600
17	Semitau	1	2.5	1	5	20	0.5	200
18	Empanang	1	2	1	4	7	0.5	250
19	Puring Kencana	1	2	-	3	7	1.5	750
20	Badau	1.5	3	-	5	11	0.5	167
21	Batang Lupar	2	5	-	7	14	1.5	300
22	Embaloh Hulu	1.5	4	-	6	17	2	500
23	Putussibau Utara	1	4.5	1	7	22	3	667
Kapuas Hulu		29	105	16	140	459	42	614

Sumber/source : Dinas Pertanian Tanaman dan Pangan Kab. Kapuas Hulu

Tabel 5.6.9. Luas Areal Produksi & Jumlah Petani Perkebunan Pinang Kabupaten Kapuas Hulu, 2017
Table Area Production & Number of Areca Palm Farmers in Kapuas Hulu Regency, 2017

Kecamatan Subdistrict	Luas Areal Menurut Komposisi Tanaman (Ha)			Total Areal (Ha)	Jumlah Petani (KK)	Jumlah Produksi (Ton)	Rata-Rata Produksi (Kg/Ha/Thn)	
	Muda	Menghasil kan	Tua/ Rusak					
	(1)	(2)	(3)					(4)
1	Silat Hilir	-	-	-	-	-	-	
2	Silat Hulu	-	-	-	-	-	-	
3	Hulu Gurung	-	-	-	-	-	-	
4	Bunut Hulu	-	-	-	-	-	-	
5	Mentebah	-	-	-	-	-	-	
6	Bika	-	2	-	2	13	0.5	200
7	Kalis	-	-	-	-	-	-	-
8	Putussibau Selatan	-	-	-	-	-	-	-
9	Embaloh Hilir	-	-	-	-	-	-	-
10	Bunut Hilir Boyan	-	-	-	-	-	-	-
11	Tanjung	-	-	-	-	-	-	-
12	Pengkadan	-	-	-	-	-	-	-
13	Jongkong	-	-	-	-	-	-	-
14	Selimbau	-	-	-	-	-	-	-
15	Suhaid	-	-	-	-	-	-	-
16	Seberuang	-	-	-	-	-	-	-
17	Semitau	-	-	-	-	-	-	-
18	Empanang	-	-	-	-	-	-	-
19	Puring Kencana	-	-	-	-	-	-	-
20	Badau	-	-	-	-	-	-	-
21	Batang Lupar	-	-	-	-	-	-	-
22	Embaloh Hulu	-	-	-	-	-	-	-
23	Putussibau Utara	-	-	-	-	-	-	-
Kapuas Hulu	-	2	-	2	13	0.5	200	

Sumber/source : Dinas Pertanian Tanaman dan Pangan Kab. Kapuas Hulu

Tabel 5.6.10. Luas Areal Produksi & Jumlah Petani Perkebunan Kapuk Kabupaten Kapuas Hulu, 2017
Table Area Production & Number of Farmers of Kapok Hulu District, 2017


Kecamatan Subdistrict	Luas Areal			Total Areal (Ha)	Jumlah Petani (KK)	Jumlah Produksi (Ton)	Rata-Rata Produksi (Kg/Ha/Thn)	
	Menurut Komposisi Tanaman (Ha)							
	Muda	Menghasil kan	Tua/ Rusak					
(1)	(2)	(3)	(4)	(5)	(6)	(7)	(8)	
1	Silat Hilir	-	-	-	-	-	-	
2	Silat Hulu	-	-	-	-	-	-	
3	Hulu Gurung	-	-	-	-	-	-	
4	Bunut Hulu	-	-	-	-	-	-	
5	Mentebah	-	-	-	-	-	-	
6	Bika	-	-	1	1	6	-	
7	Kalis	-	-	-	-	-	-	
8	Putussibau Selatan	-	1	1	2	10	0.3	
9	Embaloh Hilir	-	1	1	2	7	0.1	
10	Bunut Hilir	-	-	-	-	-	-	
11	Boyan Tanjung	-	-	1	1	4	-	
12	Pengkadan	-	-	-	-	-	-	
13	Jongkong	-	-	-	-	-	-	
14	Selimbau	-	-	-	-	-	-	
15	Suhaid	-	-	-	-	-	-	
16	Seberuang	-	-	-	-	-	-	
17	Semitau	-	-	-	-	-	-	
18	Empanang	-	-	-	-	-	-	
19	Puring Kencana	-	-	-	-	-	-	
20	Badau	-	-	-	-	-	-	
21	Batang Lupar	-	-	-	-	-	-	
22	Embaloh Hulu	-	-	1	1	7	-	
23	Putussibau Utara	-	1	1	2	5	0.1	
Kapuas Hulu		-	3	6	9	39	0.5	71

Sumber/source : Dinas Pertanian Tanaman dan Pangan Kab. Kapuas Hulu

<https://kapuashulukab.bps.go.id>

INDUSTRI DAN ENERGI *INDUSTRY AND ENERGY*


Pelanggan Air Minum
Terbanyak
pada PDAM



* 10.450
Rumah Tangga



* 251
Badan Sosial
dan
Rumah Sakit



* 101
Instansi
Pemerintah



* 699
Perusahaan
dan
Pertokoan

DAFTAR ISTILAH

Perusahaan adalah suatu badan yang melakukan kegiatan ekonomi, bertujuan menghasilkan barang/jasa, terletak di suatu bangunan fisik pada lokasi tertentu, dan mempunyai catatan administrasi tersendiri mengenai produksi dan struktur biaya, serta ada seorang atau lebih yang bertanggung jawab atas resiko usaha.

Tenaga Kerja adalah Penduduk usia 15 tahun ke atas yang sedang bekerja, yang memiliki pekerjaan namun sementara tidak bekerja, seseorang yang tidak memiliki pekerjaan dan sedang mencari pekerjaan.

GLOSSARY

Company is an agency that conducts economic activity, aiming at producing goods/services, located in a specific location on the physical buildings, and has its own administrative records on production and cost structure, and there are one or more liable for the risk of the business.

Labor is the population aged 15 years and over who are working, who have a job but temporarily not working, someone who doesn't have a job and are looking for a job.

a. Industri

Pembangunan industri Kapuas Hulu mayoritas berorientasi pada industri berbahan dasar kayu dan ikan. Dimana secara umum kerajinan ini masih memproduksi dalam kapasitas kecil dan berjalan secara sambilan.

Pada perkembangan industri kerajinan rakyat, industri-industri besar dan menengah sudah mulai memberi perhatian yaitu dengan memberikan bantuan berupa bahan baku, peralatan dan dana sebagai modal kerja.

Data perindustrian bersumber dari data yang dikumpulkan oleh Dinas Perindustrian, Perdagangan dan Koperasi Kabupaten Kapuas Hulu. Adapun data yang dikumpulkan adalah jumlah perusahaan, tenaga kerja dan kapasitas produksi.

a. Industry

Industrial development in the majority of Kapuas Hulu oriented wood-and fish based industries, which this craft in general is still in production in a small capacity and run sideline.

In the development of handicraft industry of the people, large and medium industries start to pay attention to provide assistance in the form of raw material, equipment and funds as working capital.

Industry data that sourced from the data collected by the Department of Industry, Commerce and Cooperatives Kapuas Hulu regency. The data collected are the number of companies, labor and production capacity.

b. Listrik

Seiring dengan meningkatnya pembangunan di Kapuas Hulu, permintaan tenaga listrik juga semakin besar, oleh sebab itu upaya pemenuhan kebutuhan listrik perlu mendapat perhatian dengan memanfaatkan bahan mineral sebagai sumber utama yang dapat menghasilkan energi listrik. Berdasarkan data yang diperoleh dari Perusahaan Listrik Negara (PLN) (tabel 6.2.2), jumlah pelanggan listrik pada akhir tahun 2017 sebanyak 43.153 pelanggan. Total nilai penjualan pada tahun 2016 adalah sebesar Rp 67.139.031.041,-.

c. Air minum

Berdasarkan data yang diperoleh dari Perusahaan Daerah Air Minum (PDAM) Putussibau dapat diketahui bahwa pada tahun 2017 tercatat jumlah pelanggan air minum sebanyak 11.573 pelanggan (naik 2,88 persen dari tahun sebelumnya). Untuk lebih jelasnya mengenai jenis pelanggan, jumlah air yang disalurkan dan banyaknya nilai air yang disalurkan dapat dilihat pada tabel 6.2.3 s/d tabel 6.2.5.

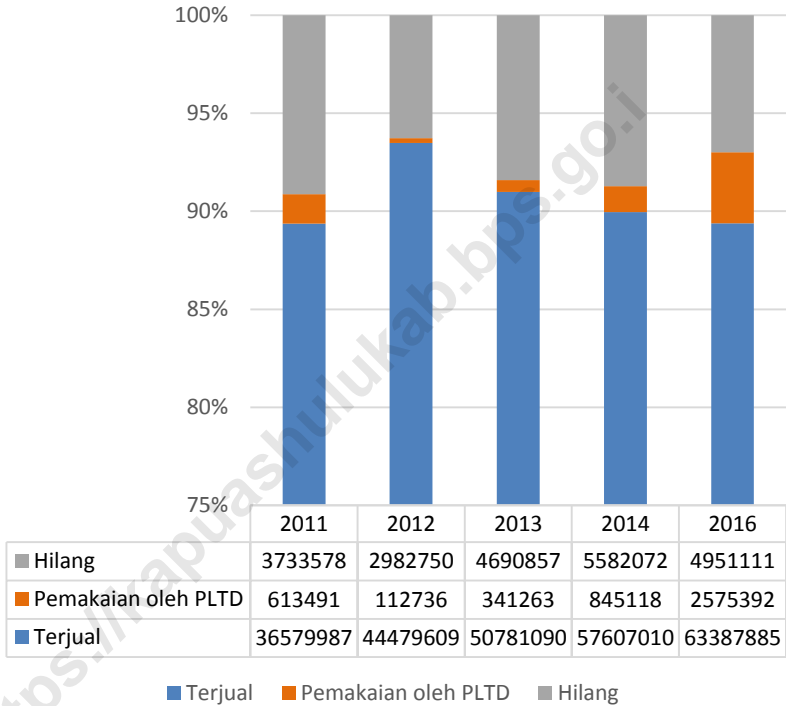
b. Electricity

Along with the increasing development in Kapuas Hulu, electricity demand is also getting larger, and therefore efforts to meet electricity needs require attention by exploiting mineral materials as a primary source that can produce electrical energy. Based on data obtained from the State Electricity Company (PLN) (table 6.2.2), the number of electricity subscribers in end of 2017 are 43,153 customers. Total value of sales in 2017 amounted to Rp. 67.139.031.041, -.

c. Drinking Water

Based on data obtained from the Regional Water Company (PDAM) Putussibau note that in 2017 recorded the number of customers as many as 11,573 customers drinking water (increased 2.88 percent from the previous year). For more details about the types of customers, the amount of water applied and the amount of water applied can be seen in Table 6.2.3 s/d of table 6.2.5.

Gambar 6 Produksi Listrik PLN Ranting Putussibau, 2011-2016
Picture Electricity Production PLN Branch Putussibau, 2011-2016



6.1 INDUSTRI/INDUSTRY

Tabel 6.1.1. Jumlah Perusahaan dan Tenaga Kerja Industri Kecil Menurut Jenisnya yang Terdaftar di Dinas Perindustrian Kabupaten Kapuas Hulu, 2017
Number of Small-Scale Industry and Manpower According to the Type Registered at the Industry Office of Kapuas Hulu Regency, 2017

	Kecamatan Subdistrict	Jumlah Perusahaan (unit)	Tenaga Kerja (orang)
	(1)	(2)	(3)
1.	Industri Makanan	2	4
2.	Industri Minuman	-	-
3.	Industri Pengolahan Tembakau	-	-
4.	Industri Tekstil	-	-
5.	Industri Pakaian Jadi	2	4
6.	Industri Kulit, Barang dari kulit dan alas kaki	-	-
7.	Industri Kayu, Barang dari kayu dan Gabus (tidak termasuk furniture) dan Barang Anyaman dari Bambu, Rotan dan Sejenisnya	-	-
8.	Industri Kertas dan Barang dari Kertas	-	-
9.	Industri Percetakan dan Reproduksi Media Rekaman	-	-
10.	Industri Produk dari Batubara dan Penggilingan Minyak Bumi	-	-
11.	Industri Bahan Kimia dan Barang dari Bahan Kimia	-	-
12.	Industri Farmasi, Produk Obat Kimia, dan Obat Tradisional	-	-
13.	Industri Karet, Barang dari Karet dan Plastik	-	-

Lanjutan Tabel/Table 6.1.1

	Kecamatan <i>Subdistrict</i>	Jumlah Perusahaan (unit)	Tenaga Kerja (orang)
	(1)	(2)	(3)
14.	Industri Barang Galian Bukan Logam	-	-
15.	Industri Logam Dasar	-	-
16.	Industri Barang Logam, Bukan Mesin dan Peralatan	-	-
17.	Industri Komputer, Barang Elektronik dan Optik	-	-
18.	Industri Peralatan Listrik	-	-
19.	Industri Mesin dan Perlengkapan yang tidak termasuk dalam lainnya	-	-
20.	Industri Kendaraan Bermotor, Trailer dan Semi Trailer	-	-
21.	Industri Alat Angkutan Lainnya	-	-
22.	Industri Furniture	5	24
23.	Industri Pengolahan Lainnya	4	22
24.	Jasa Reparasi dan Pemasangan Mesin dan Peralatan	-	-

Sumber/source : Dinas Perindustrian, Perdagangan, dan Koperasi Kab. Kapuas Hulu

6.2 ENERGI/ENERGY

Tabel 6.2.1. Produksi Listrik PLN Ranting Putussibau, 2017
Table Electricity Production PLN Branch Putussibau, 2017

Bulan / Month	Daya Terpasang (KW)	Produksi (KWh)	Terjual (KWh)	Pemakaian Oleh PLTD (KWh)	Hilang (KWh)
(1)	(2)	(3)	(4)	(5)	(6)
01. Januari	14 999	6 115 229	5 498 660	246 829	369 740
02. Februari	15 575	5 568 211	4 990 865	208 903	368 443
03. Maret	15 575	6 211 661	5 494 140	249 316	468 205
04. April	15 575	6 026 577	5 494 887	229 466	302 224
05. Mei	15 575	6 152 354	5 228 534	244 176	679 644
06. Juni	15 137	6 331 072	5 76 539	247 198	5 507 335
07. Juli	15 225	6 452 637	5 609 762	247 346	595 529
08. Agustus	15 291	6 304 801	6 011 277	247 326	46 198
09. September	15 291	5 835 801	5 212 847	245 077	377 877
10. Oktober	15 291	6 256 822	5 512 165	245 096	499 561
11. November	18 291	6 150 345	5 554 809	246 309	349 227
12. Desember	18 321	6 531 447	5 898 409	248 024	385 014
2017	19 146	73 936 957	61 082 894	2 905 066	9 948 997
2016	...	68 338 996	63 387 885	25 75 392	4 951 111
2015 *)
2014	...	63 723 945	57 607 010	845 118	5 582 072
2013	...	55 813 210	50 781 090	341 263	4 690 857

Ket *) : Data tidak masuk BPS Kabupaten

Sumber/source : PLN Wilayah V Ranting Puussibau

Tabel 6.2.2. Jumlah Pelanggan dan nilai Penjualan Listrik di Kabupaten Kapuas Hulu, 2017
Number of Customers and Sales Electricity in Kapuas Hulu Regency, 2017

	Bulan / Month	Jumlah Pelanggan	Nilai Penjualan (000 Rp)
	(1)	(2)	(3)
01.	Januari	41 092	4 824 832 779
02.	Februari	41 162	4 453 558 216
03.	Maret	41 365	5 313 002 946
04.	April	41 626	5 388 362 051
05.	Mei	41 696	5 531 301 695
06.	Juni	41 960	6 264 594 839
07.	Juli	42 112	5 890 920 169
08.	Agustus	42 335	5 898 758 826
09.	September	42 456	5 492 626 188
10.	Oktober	42 595	5 894 730 544
11.	November	42 711	5 910 974 140
12.	Desember	43 153	6 275 368 648
	Jumlah		67 139 031 041

Sumber/source : PLN Wilayah V Ranting Puussibau

Tabel 6.2.3. Jumlah Pelanggan Air Minum yang Disalurkan Menurut Jenis Pelanggan Pada PDAM Kapuas Hulu, 2013 - 2017
Number of Customers for Water Supply Distributed by Type of Customer In Kapuas Hulu Local Water Company, 2013 - 2017

Jenis Pelanggan	2013	2014	2015	2016	2017
(1)	(2)	(3)	(4)	(5)	(6)
01. Rumah Tempat Tinggal	8 673	8 874	9 386	10 198	10 450
02. Hotel / Niaga Besar	36	37	36	39	43
03. Badan Sosial dan Rumah Sakit / Sosial Khusus	194	207	214	234	251
04. Rumah Ibadah / Sosial Umum	26	21	22	25	26
05. Instansi Pemerintah	85	90	94	103	101
06. Perusahaan dan Pertokoan / Niaga Kecil	565	586	580	645	699
07. Industri Besar	3	3	2	2	2
08. Pelabuhan	2	2	2	2	1
Jumlah	9 584	9 820	10 336	11 248	11 573

Sumber/source : Perusahaan Daerah Air Minum Puussibau

Tabel 6.2.4. Total Nilai Air Minum yang Disalurkan Menurut Jenis Pelanggan Pada PDAM Kapuas Hulu (Rp), 2017
Value Number of Water Supply Distributed by Type of Customer In Kapuas Hulu Local Water Company (Rp), 2017

Jenis Pelanggan		2017
(1)		(2)
01.	Rumah Tempat Tinggal	8 608 960 189
02.	Hotel / Niaga Besar	167 896 381
03.	Badan Sosial dan Rumah Sakit / Sosial Khusus	203 810 211
04.	Rumah Ibadah / Sosial Umum	12 104 243
05.	Instansi Pemerintah	279 084 651
06.	Perusahaan dan Pertokoan / Niaga Kecil	1 001 066 766
07.	Industri Besar	19 280 733
08.	Pelabuhan	4 096 286
2017		10 296 299 449
2016		9 425 260 747
2015		8 999 645 875

Sumber/source : Perusahaan Daerah Air Minum Puussibau

Tabel 6.2.5 Data Jumlah Langganan, Produksi Air, Penjualan Air, dan Total Nilai Penjualan Air PDAM Kapuas Hulu, 2017
Table *Data on Number of Subscriptions, Water Production, Water Sales, and Total Value of Water Sales of Kapuas Hulu PDAM, 2017*

	Kecamatan <i>District</i>	Jumlah Langganan (SR)	Jumlah Produksi Air (M ³)	Jumlah Penjualan Air (M ³)	Total Nilai Penjualan Air (RP)
	(1)	(2)	(3)	(4)	(5)
1.	Silat Hilir	420	117 685	73 059	286 295 055
2.	Silat Hulu	302	133 002	93 195	61 155 000
3.	Hulu Gurung	559	352 183	246 748	170 718 125
4.	Bunut Hulu	-	-	-	-
5.	Mentebah	-	-	-	-
6.	Bika	245	48 466	31 160	135 627 504
7.	Kalis	160	42 687	25 013	106 745 932
8.	Putussibau Selatan	2 377	1 115 955	596 444	2 526 669 765
9.	Embaloh Hilir	261	59 560	34 746	141 425 229
10.	Bunut Hilir	453	165 827	74 240	310 030 129
11.	Boyan Tanjung	-	-	-	-
12.	Pengkadan	1 062	484 964	378 436	218 658 015
13.	Jongkong	723	214 580	133 087	553 479 136
14.	Selimbau	696	210 541	123 841	498 252 618
15.	Suhaid	148	44 710	25 102	103 321 483
16.	Seberuang	-	-	-	-
17.	Semitau	303	121 296	62 995	280 582 117
18.	Empanang	-	-	-	-
19.	Puring Kencana	-	-	-	-
20.	Badau	361	212 151	147 926	97 460 525
21.	Batang Lupar	-	-	-	-
22.	Embaloh Hulu	-	-	-	-
23.	Putussibau Utara	3 503	2 029 534	892 713	4 118 248 866
Jumlah		11 573	5 353 141	2 938 705	9 608 669 499

Sumber/source : Perusahaan Daerah Air Minum Puussibau

<https://kapuashulukab.bps.go.id>

Jumlah Sarana Perdagangan



DAFTAR ISTILAH

BULOG adalah perusahaan umum milik negara yang bergerak di bidang logistik pangan.

CV adalah Persekutuan secara melepas uang yang dinamakan persekutuan komanditer, didirikan antara satu orang atau beberapa sekutu yang tanggung menanggung bertanggung jawab untuk seluruhnya pada pihak satu, dan satu orang atau lebih sebagai melepas uang pada pihak lain.

Firma adalah tiap-tiap perserikatan yang didirikan untuk menjalankan suatu perusahaan di bawah satu nama bersama.

Koperasi adalah badan usaha yang beranggotakan orang-seorang atau badan hukum Koperasi dengan melandaskan kegiatannya berdasarkan prinsip Koperasi sekaligus sebagai gerakan ekonomi rakyat yang berdasar atas asas kekeluargaan.

Kopermas adalah Koperasi Peran Serta Masyarakat, yaitu koperasi yang memfokuskan usahanya di sektor kehutanan.

KPN adalah Koperasi Pegawai Negeri.

KSP adalah Koperasi Simpan Pinjam

KSU yaitu Koperasi Serba Usaha

GLOSSARY

BULOG is the State-owned public company engaged in the food logistics.

CV is the Fellowship in removing money called komanditer, established an alliance between one person or several allies who bear responsibilities responsible for entirely in one party, and one or more persons as moneylenders on the other party.

Firm is Union which was set up to run a company under one name.

Cooperative is a business entity that included those of a Cooperative or legal entities with the underpinning its activities based on the principles of the Cooperative movement as well as the people's economy which is based upon the principle of family.

Kopermas is Cooperative The role of the community, namely cooperative that focuses its efforts in forestry.

KPN is a co-operative civil servants

KSP is a Cooperative Loan

KSU multi purpose Cooperative

DAFTAR ISTILAH

KUD adalah Koperasi Unit Desa

Perseroan Terbatas (PT) adalah badan hukum yang merupakan persekutuan modal, didirikan berdasarkan perjanjian, melakukan kegiatan usaha dengan modal dasar yang seluruhnya terbagi dalam saham, dan memenuhi persyaratan yang ditetapkan dalam undang-undang ini serta peraturan pelaksanaannya

SITU adalah Surat Izin Tempat Usaha

SIUP adalah Surat Izin Usaha Perdagangan.

Toko adalah bangunan gedung dengan fungsi usaha yang digunakan untuk menjual barang dan terdiri dari hanya satu penjual.

Usaha Besar adalah usaha ekonomi produktif yang dilakukan oleh badan usaha dengan jumlah kekayaan bersih atau hasil penjualan tahunan lebih besar dari Usaha Menengah, yang meliputi usaha nasional milik negara atau swasta, usaha patungan, dan usaha asing yang melakukan kegiatan ekonomi di Indonesia.

GLOSSARY

KUD is Cooperative Village Unit.

Limited Liability Company (PT) is the legal entity which is a capital Alliance, established by the Treaty, conduct business activities with a capital base that is entirely divided into shares, and meet the requirements set out in this Act and the rules of its implementation.

SITU is Certificate of Business Location.

SIUP is Trade Business License.

Store is the building with the function of business that used to sell goods and consists of only one seller.

Big Enterprises is productive economic efforts are undertaken by the business entity with the amount of net worth or annual sales results greater than medium-sized Businesses, which include the national State-owned businesses or private, joint venture, and foreign businesses that perform economic activities in Indonesia.

DAFTAR ISTILAH

Usaha Kecil adalah usaha ekonomi produktif yang berdiri sendiri, yang dilakukan oleh orang perorangan atau badan usaha yang bukan merupakan anak perusahaan atau bukan cabang perusahaan yang dimiliki, dikuasai, atau menjadi bagian baik langsung maupun tidak langsung dari Usaha Menengah atau Usaha Besar yang memenuhi kriteria Usaha Kecil sebagaimana dimaksud dalam Undang-Undang ini.

Usaha Menengah adalah usaha ekonomi produktif yang berdiri sendiri, yang dilakukan oleh orang perorangan atau badan usaha yang bukan merupakan anak perusahaan atau cabang perusahaan yang dimiliki, dikuasai, atau menjadi bagian baik langsung maupun tidak langsung dengan Usaha Kecil atau Usaha Besar dengan jumlah kekayaan bersih atau hasil penjualan tahunan sebagaimana diatur dalam Undang-Undang ini.

Usaha Mikro adalah usaha produktif milik orang perorangan dan/atau badan usaha perorangan yang memenuhi kriteria Usaha Mikro sebagaimana diatur dalam Undang-Undang ini.

GLOSSARY

Small Enterprises is the economic productive effort that stands on its own, which is done by the individual or business entity that is not a subsidiary or branch is not owned, controlled, or become a part of either directly or indirectly from medium or Large Businesses that meet the criteria of small enterprise as stipulated in this law.

Medium Enterprises are productive economic efforts that stand alone, which is done by the individual or business entity that is not a subsidiary or branch of the company which is owned, controlled, or become a part of either directly or indirectly with a small business or a big Business with the amount of net worth or annual sales results as set forth in this law.

Micro Enterprises is people's productive individuals and/or entities who meet the requirements of individual business micro enterprises as provided for in this Law.

a. Perdagangan

Salah satu unsur yang menjadi persyaratan mutlak untuk mendirikan perusahaan perdagangan adalah adanya izin usaha. Melihat dari jumlah izin yang dikeluarkan oleh Kantor Penanaman Modal dan Pelayanan Perizinan Terpadu Kabupaten Kapuas Hulu.

Dukungan pemerintah dalam sektor ini harus terus ditingkatkan karena sektor perdagangan memegang peranan strategis dalam rangka pembangunan ekonomi. Sektor perdagangan berperan dalam mendukung kelancaran penyaluran arus barang dan jasa untuk memenuhi kebutuhan pokok rakyat, serta mendorong pembentukan harga yang wajar. Perkembangan sektor perdagangan sangat tergantung pada kelancaran distribusi barang, karena itu sarana dan prasarana transportasi dari dan ke Kapuas Hulu harus benar-benar menjadi perhatian penting.

a. Trading

One element that became an absolute requirement to establish a trading company is a business license. Judging from the number of permits issued by the Department of Industry and Trade of Kapuas Hulu regency.

Government support in this sector should be improved because the trade sector plays a strategic role in economic development. Trade sector plays in supporting the smooth distribution of the flow of goods and services to meet the basic needs of the people, and encourage the establishment of a reasonable price. The development of the trade sector is highly depend on the smooth distribution of goods, facilities and infrastructure so transportation to and from the Kapuas Hulu should really become an important concern.

b. Koperasi

Peran serta masyarakat dan pembinaan yang dilaksanakan oleh pemerintah yang meliputi kegiatan pembentukan Badan Usaha Koperasi / KUD sebagai wadah perekonomian menunjukkan kestabilan di daerah Kabupaten Kapuas Hulu. Pada tahun 2017, nilainya meningkat dibanding dengan tahun 2016 sebanyak 3 unit.

Dilihat dari jumlah anggota, pada tahun 2017 juga terjadi peningkatan jumlah anggota sebanyak 786 orang dari tahun sebelumnya. Dana yang terhimpun dari simpanan para anggota tersebut berjumlah Rp.143.743.942.000,- turun dari tahun 2016 yang sebesar Rp. 173.932.811.000,-. Selengkapnya dapat dilihat pada tabel 7.4 – 7.6.

c. Bulog

Pada tahun 2017, beras yang masuk ke Putussibau melalui gudang Dolog berjumlah 2.012.000 kg. Realisasi beras miskin yang telah disalurkan lewat gudang Dolog pada tahun ini sebanyak 2.309.400 kg. Lebih lengkap dapat dilihat pada tabel 7.7 – 7.9.

b. Cooperative

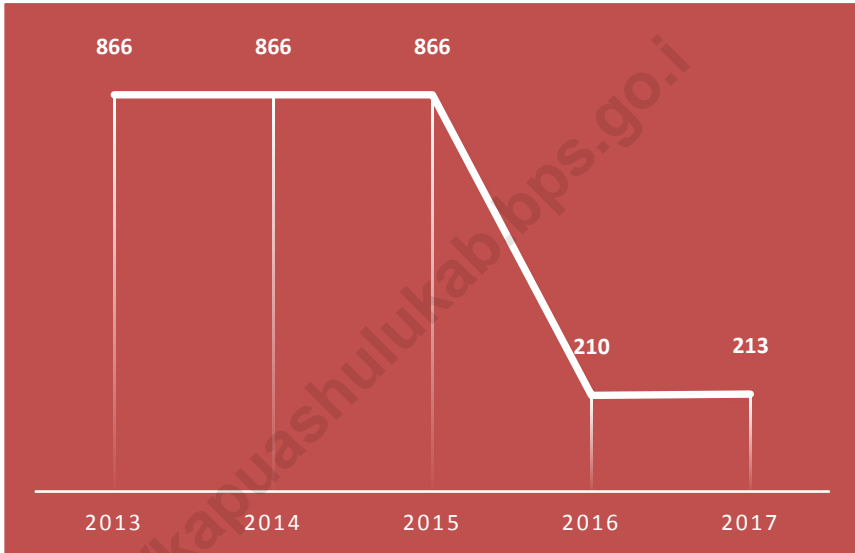
Community participation and development undertaken by the government which includes the establishment of Cooperative Business Enterprises/KUDas the container economy shows stability in Kapuas Hulu regency. In 2017, the value increased compared to 2016 as many as 3 units.

Review from the number of members, in 2017 the members of cooperatives decreased as many as 786 people. Funds collected from the members of these deposits totaled Rp.143,743,942,000,- decreased from the year 2016 which is Rp. 173,932,811,000,-. More can be seen in table 7.4 – 7.6.

c. Bulog

By 2016, the rice that goes into Putussibau through Dolog's warehouse totals 3,012,000 kg. The realization of poor rice that has been distributed through Dolog warehouse this year is 2,309,400 kg. More details can be seen in table 7.7 - 7.9.

Gambar 7 Jumlah Koperasi di Kabupaten Kapuas Hulu, 2013 - 2017
Picture Number of Cooperatives in Kapuas Hulu Regency, 2013 - 2017



7 PERDAGANGAN/TRADE

Tabel 7.1. Jumlah Perusahaan Perdagangan yang Terdaftar Berdasarkan Surat Izin Tempat Usaha (SITU) Menurut Bentuk Badan Hukum di Kabupaten Kapuas Hulu, 2013 - 2017
Number of Registered Trading Companies by Business Place License (SITU) According to Legal Body in Kapuas Hulu Regency, 2013-2017

Badan Hukum	2013 ^r	2014	2015	2016 ^r	2017
(1)	(2)	(3)	(4)	(5)	(6)
PT	16	18	8	22	54
CV/Firma	74	61	62	99	186
PO	445	284	327	394	495
PD	6	1	1	2	2
Koperasi	16	7	3	7	12
Toko Obat	1	3	-	-	1
Apotek	3	4	3	4	5
Bengkel	15	12	9	9	31
Penginapan	-	-	1	3	1
Depot Air Minum	10	-	3	-	-
Hotel	-	-	-	1	3
Jumlah	586	390	417	541	790

Sumber/source : Kantor Penanaman Modal dan Pelayanan Perizinan Terpadu Kab Kapuas Hulu

TRADE

Tabel 7.2. Jumlah Perusahaan yang Terdaftar Berdasarkan Surat Izin Usaha Perdagangan (SIUP) Menurut Bentuk Badan Hukum di Kabupaten Kapuas Hulu, 2012 - 2016
Number of Registered Company Based on Trading Business License (SIUP) Based on Legal Body in Kapuas Hulu Regency, 2012 - 2016

Badan Hukum	2012	2013	2014	2015	2016
(1)	(2)	(3)	(4)	(5)	(6)
PT	8	16	12	7	23
CV/Firma	17	74	66	81	112
PO	183	445	272	153	387
PD	-	6	1	1	1
Koperasi	3	16	3	4	7
Toko Obat	-	1	3	-	-
Apotek	-	3	2	3	4
Bengkel	7	15	9	2	5
Penginapan	-	-	-	-	-
Depot Air Minum	-	6	-	1	1
Hotel	-	-	-	-	-
Jumlah	218	582	368	252	540

Sumber/source : Kantor Penanaman Modal dan Pelayanan Perizinan Terpadu Kab Kapuas Hulu

Tabel 7.3. Jumlah Sarana Perdagangan Menurut Jenisnya di Kabupaten Kapuas Hulu, 2012 - 2016
Table *Number of Trade Facilities by Type in Kapuas Hulu District, 2012 - 2016*

Badan Hukum	2012	2013	2014	2015	2016
(1)	(2)	(3)	(4)	(5)	(6)
Pasar	21	22	24	24	25
Kios dalam Pasar	116	136	146	146	146
Lapak dalam Pasar	88	136	184	278	310
Toko di Pasar	68	68	68	68	68

Sumber/source : Dinas Koperasi, Usaha Kecil Menengah dan Perdagangan

Tabel 7.4. Jumlah Koperasi Menurut Jenisnya dan Kecamatan di Kabupaten Kapuas Hulu, 2017
Table *Number of Cooperatives by Type and Subdistrict in Kapuas Hulu Regency, 2017*

	Kecamatan / Subdistrict	KU D	KPN	ABRI	Kop. Karyawan	Kop. Wanita	Kop. Pensiun	Kop. Industri
	(1)	(2)	(3)	(4)	(5)	(6)	(7)	(8)
1	Silat Hilir	3	-	-	2	-	-	-
2	Silat Hulu	-	-	-	1	-	-	-
3	Hulu Gurung	1	-	-	-	-	-	-
4	Bunut Hulu	-	-	-	-	-	-	-
5	Mentebah	-	-	-	-	-	-	-
6	Bika	-	-	-	-	-	-	-
7	Kalis	-	1	-	-	-	-	-
8	Putussibau Selatan	1	3	-	-	-	-	-
9	Embaloh Hilir	-	-	-	-	-	-	-
10	Bunut Hilir	-	-	-	-	1	-	-
11	Boyan Tanjung	2	-	-	-	1	-	-
12	Pengkadan	-	-	-	-	1	-	-
13	Jongkong	1	-	-	-	-	-	-
14	Selimbau	1	1	-	-	-	-	-
15	Suhaid	3	-	-	1	1	-	-
16	Seberuang	1	-	-	-	-	-	-
17	Semitau	1	-	-	2	-	-	-
18	Empanang	1	-	-	-	-	-	-
19	Puring Kencana	-	1	-	-	-	-	-
20	Badau	-	-	-	-	-	-	-
21	Batang Lupar	-	-	-	-	-	-	-
22	Embaloh Hulu	-	2	-	-	-	-	-
23	Putussibau Utara	-	11	-	4	5	2	1
	2017	17	21	-	10	10	2	1
	2016	17	21	-	10	10	2	1
	2015	78	35	3	8	14	2	3
	2014	78	35	3	8	14	2	3
	2013	78	35	3	8	14	2	3

Sumber/source : Dinas Koperasi, Usaha Kecil Menengah, dan Perdagangan Kab Kapuas Hulu

Lanjutan Tabel/table 7.4.

Kecamatan / Subdistrict	KS P	KSU	Kop. Pasa r	Kop. Sekun der	Kop. Sekolh	Kop. Maha siswa	Kop. Pontren	Kop. Pemu da
(1)	(9)	(10)	(11)	(12)	(13)	(14)	(15)	(16)
1 Silat Hilir	1	3	-	-	-	-	-	-
2 Silat Hulu	1	2	-	-	-	-	-	-
3 Hulu Gurung	-	-	-	-	-	-	-	-
4 Bunut Hulu	-	4	-	-	-	-	-	-
5 Mentebah	-	2	-	-	-	-	-	-
6 Bika	-	-	-	-	-	-	-	-
7 Kalis	-	3	-	-	-	-	-	-
8 Putussibau Selatan	1	11	-	-	-	-	-	-
9 Embaloh Hilir	-	4	-	-	-	-	-	-
10 Bunut Hilir	-	3	-	-	-	-	-	-
11 Boyan Tanjung	-	5	-	-	-	-	-	-
12 Pengkadan	1	3	-	-	-	-	-	-
13 Jongkong	-	4	-	-	-	-	1	-
14 Selimbau	2	2	-	-	-	-	-	-
15 Suhaid	-	3	-	-	-	-	-	-
16 Seberuang	1	1	-	-	-	-	-	-
17 Semitau	-	-	-	-	-	-	-	-
18 Empanang	-	-	-	-	-	-	-	-
19 Puring Kencana	-	-	-	-	-	-	-	-
20 Badau	1	-	-	-	-	-	-	-
21 Batang Lupar	-	4	-	-	-	-	-	-
22 Embaloh Hulu	-	3	-	-	-	-	-	-
23 Putussibau Utara	3	19	2	1	-	-	1	-
2017	11	76	2	1	-	-	2	-
2016	9	76	2	1	-	-	2	-
2015	8	618	4	-	19	1	2	1
2014	8	618	4	-	19	1	2	1
2013	8	618	4	-	19	1	2	1

Sumber/source : Dinas Koperasi, Usaha Kecil Menengah, dan Perdagangan Kab Kapuas Hulu

Lanjutan Tabel/table 7.4.

Kecamatan / Subdistrict	Kop. Tani	Kop. Peng Hutan	Kop. Perikanan	Kop. War. Konstrk	Kop. Bun Sawit	Kop. Bun Karet	Kop. Lain nya
(1)	(9)	(10)	(11)	(12)	(13)	(14)	(15)
1 Silat Hilir	-	-	-	-	1	-	-
2 Silat Hulu	-	-	-	-	1	-	-
3 Hulu Gurung	-	-	-	-	-	-	-
4 Bunut Hulu	-	-	-	-	-	-	-
5 Mentebah	-	-	-	-	1	-	3
6 Bika	1	-	-	-	-	-	-
7 Kalis	-	-	-	-	-	-	-
8 Putussibau Selatan	-	-	-	-	-	-	5
9 Embaloh Hilir	-	-	-	-	-	-	-
10 Bunut Hilir	1	-	-	-	-	-	1
11 Boyan Tanjung	-	-	-	-	1	-	2
12 Pengkadan	-	-	-	-	1	-	-
13 Jongkong	1	-	-	-	-	-	1
14 Selimbau	-	-	1	-	-	-	2
15 Suhaid	-	-	-	-	1	-	-
16 Seberuang	-	-	-	-	1	-	6
17 Semitau	-	-	-	-	3	-	3
18 Empanang	-	-	-	-	2	-	-
19 Puring Kencana	-	-	-	-	2	-	-
20 Badau	-	-	-	-	2	-	-
21 Batang Lupar	1	-	-	-	1	1	-
22 Embaloh Hulu	-	-	-	-	-	-	1
23 Putussibau Utara	2	-	2	-	1	-	5
2017	6	-	3	-	18	1	29
2016	6	-	3	-	18	1	28
2015	18	1	5	1	11	1	24
2014	18	1	5	1	11	1	24
2013	18	1	5	1	11	1	24

Sumber/source : Dinas Koperasi, Usaha Kecil Menengah, dan Perdagangan Kab Kapuas Hulu

Lanjutan Tabel/table 7.4.

Kecamatan / Subdistrict		PRIMKOPAD	PRIMKOPOL	Kopermas	Kop. Peng Kayu	Jum lah
(1)		(9)	(10)	(11)	(12)	(13)
1	Silat Hilir	-	-	-	-	10
2	Silat Hulu	-	-	-	-	5
3	Hulu Gurung	-	-	-	-	1
4	Bunut Hulu	-	-	-	-	4
5	Mentebah	-	-	-	-	6
6	Bika	-	-	-	-	1
7	Kalis	-	-	-	-	4
8	Putussibau Selatan	-	-	-	-	21
9	Embaloh Hilir	-	-	-	-	4
10	Bunut Hilir	-	-	-	-	6
11	Boyan Tanjung	-	-	-	-	11
12	Pengkadan	-	-	-	-	6
13	Jongkong	-	-	-	-	8
14	Selimbau	-	-	-	-	9
15	Suhaid	-	-	-	-	9
16	Seberuang	-	-	-	-	10
17	Semitau	-	-	-	-	9
18	Empanang	-	-	-	-	3
19	Puring Kencana	-	-	-	-	3
20	Badau	-	-	-	-	3
21	Batang Lupar	-	-	-	-	7
22	Embaloh Hulu	-	-	-	-	6
23	Putussibau Utara	2	1	-	-	62
2017		2	1	-	-	213
2016		2	1	-	-	210
2015		-	-	7	-	864
2014		-	-	7	-	864
2013		-	-	7	-	864

Sumber/source : Dinas Koperasi, Usaha Kecil Menengah, dan Perdagangan Kab Kapuas Hulu

Tabel 7.5. Jumlah Anggota Koperasi Menurut Jenisnya di Kabupaten Kapuas Hulu, 2017
Table *Number of Cooperative Members by Kind in Kapuas Hulu Regency, 2017*

Koperasi	Jumlah Koperasi	Anggota Penuh	Calon Anggota	Jumlah Anggota
(1)	(2)	(3)	(4)	(5)
1. K U D	17	6 760	-	6 760
2. K P N	21	1 142	-	1 142
3. PRIMKOPAD DIM / PSB	2	1 093	-	1 093
4. PRIMKOPOL / KH	1	307	-	307
5. PWRI	1	45	-	45
6. PEPABRI	1	46	-	46
7. WANITA	10	603	-	603
8. INDUSTRI	1	35	-	35
9. SEKOLAH	-	-	-	-
10. MAHASISWA	-	-	-	-
11. KARYAWAN	10	639	-	639
12. SEKUNDER	1	4 KOP	-	4 KOP
13. KSU	76	3 360	-	3 360
14. PEMUDA	-	-	-	-
15. PONDOK PESANTREN	2	406	-	406
16. KSP	11	50 993	-	50 993
17. KOP. TANI	6	404	-	404
18. KOP. PAS	2	169	-	169
19. KOPERMAS	-	-	-	-
20. KOP. PENG. HUTAN	-	-	-	-
21. KOP. PERIKANAN	3	191	-	191
22. KOP. PENG. KAYU	-	-	-	-
23. KOP. WARGA KONSTRKSI	-	-	-	-
24. KOP. BUN SAWIT	18	5 190	-	5 190
25. KOP. BUN KARET	1	20	-	20
26. KOP. LAINNYA	29	1 479	-	1 479
2017	213	72 882	-	72 882
2016	210	72 096	-	72 096
2015	866	92 187	-	92 187
2014	866	91 255	-	91 255
2013	866	92 187	-	92 187

Sumber/source : Dinas Koperasi, Usaha Kecil Menengah, dan Perdagangan Kab Kapuas Hulu

Tabel 7.6. Jumlah Simpanan Anggota Koperasi Menurut Jenisnya di Kabupaten Kapuas Hulu (000 Rp), 2017
Total Savings Cooperative Members by Type in Kapuas Hulu Regency (000 Rp), 2017

Koperasi	Simpanan Pokok	Simpanan Wajib	Donasi	Cadangan	Jumlah
(1)	(2)	(3)	(4)	(5)	(6)
1. K U D	215 599	1 81 319	272 410	123 660	1 692 988
2. K P N	201 708	2 272 443	15 512	129 281	2 615 944
3. PRIMKOPAD DIM / PSB	87 377	1 578 542	17 455	27 902	1 711 276
4. PRIMKOPOL / KH	30 700	98 464	7 500	-	136 664
5. PWRI	450	425	-	-	875
6. PEPABRI	1 500	300	-	-	1 800
7. WANITA	57 020	342 980	150 000	12 138	562 138
8. INDUSTRI	3 500	36 500	50 000	-	90 000
9. SEKOLAH	-	-	-	-	-
10. MAHASISWA	-	-	-	-	-
11. KARYAWAN	1 441 200	876 876	55 300	157 858	2 531 234
12. SEKUNDER	20 000	58 900	-	-	78 900
13. KSU	1 358 449	4 124 976	168 878	903 506	6 555 809
14. PEMUDA	-	-	-	-	-
15. PONDOK PESANTREN	38 700	82 216	5 019	24 250	150 185
16. KSP	28 260 240	57 247 014	562 478	38 222 081	124 291 813
17. KOPTAN	14 400	68 261	50 000	7 650	140 311
18. KOPPAS	82 940	338 728	-	-	421 668
19. KOPERMAS	-	-	-	-	-
20. KOP. PENG. HUTAN	-	-	-	-	-
21. KOP PERIKANAN	23 350	36 500	-	-	59 850
22. KOP. PENG. KAYU	-	-	-	-	-
23. KOP. WARGA KONTRAK	-	-	-	-	-
24. KOP. BUN SAWIT	914 609	549 840	-	162 039	1 626 488
25. KOP. BUN KARET	1 000	6 500	-	-	7 500
26. KOP. LAINNYA	223 96	595 645	239 510	9 384	1 068 499
2017	32 976 702	69 396 429	1 591 062	39 779 749	143 743 942
2016	31 788 731	87 365 843	1 248 812	53 529 425	173 932 811
2015	30 108 613	72 219 124	1 391 130	21 105 988	124 824 855
2014	30 108 613	72 219 124	1 391 130	21 105 988	124 824 855
2013	77 748 707	119 871 273	3 276 223	17 531 013	218 427 216

Sumber/source : Dinas Koperasi, Usaha Kecil Menengah, dan Perdagangan Kab Kapuas Hulu

TRADE

Tabel 7.7. Realisasi Pemasukan Beras Melalui Gudang Bulog Putussibau (kg), 2013-2017
Table Realization Rice Income Through Bulog Warehouse Putussibau (kg), 2013-2017

Bulan / Month	2013	2014	2015^(r)	2016^(r)	2017
(1)	(2)	(3)	(4)	(5)	(6)
01. Januari	277 050	-	402 495	499 775	-
02. Februari	286 970	999 520	-	499 760	-
03. Maret	435 245	-	-	-	794 775
04. April	943 425	-	597 035	775 000	111 225
05. Mei	55 825	999 510	-	224 500	23 000
06. Juni	-	-	-	299 850	-
07. Juli	433 375	-	499 785	659 000	34 000
08. Agustus	66 250	-	375 570	40 650	900 000
09. September	499 625	-	124 190	-	18 000
10. Oktober	-	499 760	271 980	499 755	71 500
11. November	473 750	-	227 770	-	49 500
12. Desember	55 750	-	-	-	10 000
Jumlah	3 527 265	2 498 790	2 498 825	3 498 290	2 012 000

Ket ^(r) : Angka revisi

Sumber/source : Kantor Seksi Logistik Putussibau

Tabel 7.8. Realisasi Penyaluran Beras Non-Raskin Melalui Gudang Bulog Putussibau (kg), 2015-2017
Table *Realization of Rice Distribution Not for Assistance through Putussibau Bulog Warehouse (kg), 2015-2017*

Bulan / Month	2015	2016	2017
(1)	(4)	(5)	(6)
01. Januari	157 785	28 180	370
02. Februari	2 970	15 240	8 780
03. Maret	2 470	210	370
04. April	220	113 739	13 370
05. Mei	6 150	6 425	7 920
06. Juni	150	25 860	18 220
07. Juli	150	23 045	15 460
08. Agustus	150	35 705	31 555
09. September	850	350	7 780
10. Oktober	1 400	7 840	59 390
11. November	6 845	80	42 440
12. Desember	17 225	8 870	69 099
Jumlah	196 365	265 544	274 754

Sumber/source : Kantor Seksi Logistik Putussibau

TRADE

Tabel 7.9. Realisasi Penyaluran Beras Untuk Raskin Melalui Gudang Bulog Putussibau (kg), 2013-2017
Table *Realization of Rice Distribution for Assistance through Putussibau Bulog Warehouse (kg), 2015-2017*

Bulan / Month	2013	2014	2015	2016	2017
(1)	(2)	(3)	(4)	(5)	(6)
01. Januari	-	-	-	-	-
02. Februari	117 105	274 815	8 190	80 490	-
03. Maret	316 725	325 710	548 910	436 830	-
04. April	232 680	265 605	278 145	338 505	83 610
05. Mei	271 875	346 110	334 395	188 700	551 880
06. Juni	114 420	314 010	134 595	456 135	463 050
07. Juli	576 375	297 000	589 650	120 990	39 420
08. Agustus	236 820	230 625	201 750	200 340	403 485
09. September	592 890	295 905	197 505	387 765	82 305
10. Oktober	339 405	68 160	142 725	127 260	395 280
11. November	224 130	-	436 365	159 990	290 370
12. Desember	-	-	121 530	69 075	-
Jumlah	3 022 425	2 417 940	2 993 760	2 566 080	2 309 400

Sumber/source : Kantor Seksi Logistik Putussibau

Jumlah

Akomodasi

57



Jumlah
**Wisatawan
Asing**

62



Jumlah
**Wisatawan
Domestik**

31.718

DAFTAR ISTILAH

Hotel adalah suatu bentuk akomodasi yang dikelola secara komersial, disediakan bagi setiap orang untuk memperoleh pelayanan penginapan, berikut makan dan minum.

Tamu Asing adalah setiap pengunjung yang mengunjungi suatu negara di luar tempat tinggalnya, didorong oleh satu atau beberapa keperluan tanpa bermaksud memperoleh penghasilan di tempat yang dikunjungi dan lamanya kunjungan tersebut tidak lebih dari 6 (enam) bulan.

Tamu Domestik yaitu tamu yang berasal dari dalam negeri.

GLOSSARY

Hotel is a form of commercially-run accommodation, provided for any person to obtain the services of the following lodging, eating and drinking.

Foreign Guests are any visitors that visit a country outside his home, driven by one or more of the purposes without intending gain earnings in the places visited and length of visit is not more than 6 months.

Domestic Guests namely those originating from within the country.

Pariwisata

Hotel merupakan salah satu unsur penting dalam menunjang kepariwisataan. Jumlah usaha akomodasi di Kapuas Hulu sampai dengan akhir tahun 2016 ada sebanyak 57 usaha akomodasi. Berdasarkan klasifikasinya, semua usaha akomodasi tersebut belum termasuk dalam klasifikasi hotel.

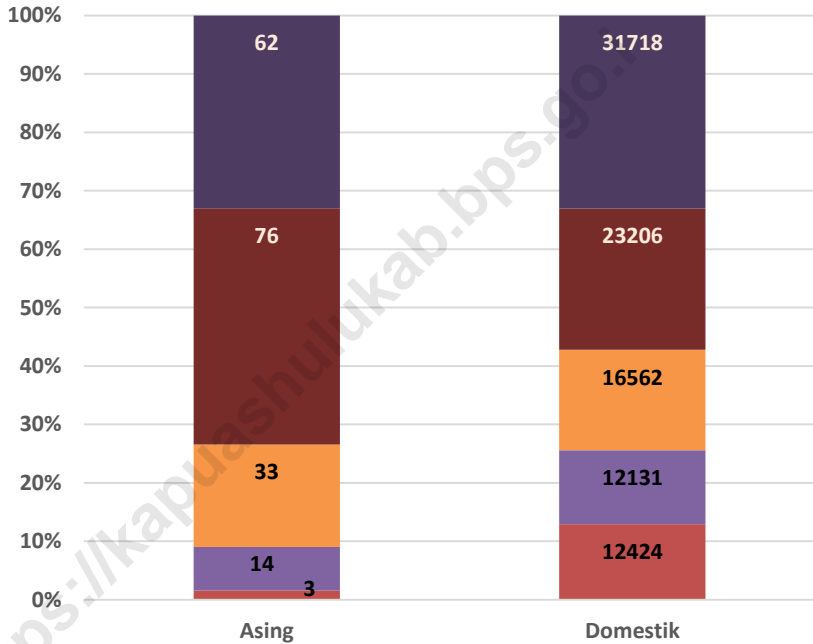
Menurut hasil survei jasa akomodasi 2016, pada 5 hotel/penginapan, jumlah tamu yang menginap sebanyak 23.282 orang, meningkat 40,30 persen dari tahun sebelumnya. Tamu yang menginap tersebut terdiri atas 76 orang tamu asing dan 23.206 orang tamu domestik.

Tourism

Hotel is one important element in supporting tourism. The number of accommodation businesses in Kapuas Hulu until the end of 2016 there are 57 accommodation businesses. Based on the classification, all such accommodation businesses are not included in the hotel classification.

According to results of survey accommodation services 2016, at 5 hotels / inns, the number of guests staying as many as 23,282 people, increased 40.30 percent from a year earlier. Guests staying are comprised of 76 foreign guests and 23,206 domestic guests.

Gambar 8 Jumlah Tamu Asing dan Domestik yang Menginap Pada Hotel yang ada di Putussibau, 2013 - 2017
Picture **Number of Foreign Guests and Domestic Stay In Hotels in Putussibau, 2013 - 2017**



8. HOTEL DAN PARIWISATA/*HOTEL AND TOURISM*

Tabel 8.1. Jumlah Hotel dan Akomodasi Lainnya Menurut Kecamatan di Kabupaten Kapuas Hulu, 2017
Table *Number of Hotels and Other Accommodations By Classification in Kapuas Hulu Regency, 2017*

	Kecamatan/ Subdistrict	Hotel	Akomodasi Lainnya	Jumlah
	(1)	(2)	(3)	(4)
1	Silat Hilir	-	2	2
2	Silat Hulu	-	1	1
3	Hulu Gurung	-	4	4
4	Bunut Hulu	-	-	-
5	Mentebah	-	1	1
6	Bika	-	-	-
7	Kalis	-	-	-
8	Putussibau Selatan	-	7	7
9	Embaloh Hilir	-	-	-
10	Bunut Hilir	-	-	-
11	Boyan Tanjung	-	6	6
12	Pengkadan	-	1	1
13	Jongkong	-	2	2
14	Selimbau	-	-	-
15	Suhaid	-	-	-
16	Seberuang	-	-	-
17	Semitau	-	5	5
18	Empanang	-	-	-
19	Puring Kencana	-	-	-
20	Badau	-	4	4
21	Batang Lupar	-	3	3
22	Embaloh Hulu	-	1	1
23	Putussibau Utara	-	20	20
	Kapuas Hulu	-	57	57

Sumber / source : Dinas Pemuda, Olahraga, dan Pariwisata Kab Kapuas Hulu

Tabel 8.2. Banyaknya Restoran/ Rumah Makan Menurut Kecamatan di Kabupaten Kapuas Hulu, 2017
Table *Number of Restaurant By Subdistrict in Kapuas Hulu Regency, 2017*

	Kecamatan/ Subdistrict	Jumlah
	(1)	(2)
1	Silat Hilir	1
2	Silat Hulu	4
3	Hulu Gurung	21
4	Bunut Hulu	1
5	Mentebah	2
6	Bika	1
7	Kalis	1
8	Putussibau Selatan	8
9	Embaloh Hilir	-
10	Bunut Hilir	-
11	Boyan Tanjung	8
12	Pengkadan	-
13	Jongkong	-
14	Selimbau	-
15	Suhaid	-
16	Seberuang	1
17	Semitau	19
18	Empanang	-
19	Puring Kencana	-
20	Badau	2
21	Batang Lupar	3
22	Embaloh Hulu	-
23	Putussibau Utara	48
	Kapuas Hulu	120

Sumber / source : Dinas Pemuda, Olahraga, dan Pariwisata Kab Kapuas Hulu

HOTEL AND TOURISM

Tabel 8.3. Banyaknya Kamar Malam Hotel, Kamar Malam yang Terjual, Tamu yang Datang dan Menginap ke Putussibau dan Rata-rata Inap Tamu, 2017
Number of Night Room Hotel, Sold Night Room, Guest Who Came and Stay Over Night to Putussibau and Average Guest, 2017

Bulan / Month	Kamar Malam	Kamar Malam yang Terjual	Tamu yang Datang dan Menginap	Rata-Rata Inap Tamu
(1)	(2)	(3)	(4)	(5)
01. Januari	7 564	1 971	2 250	1,53
02. Februari	6 832	2 607	2 326	1,93
03. Maret	7 440	3 472	2 866	2,27
04. April	7 320	2 744	2 804	1,65
05. Mei	7 564	3 408	2 782	1,82
06. Juni	7 080	2 837	2 045	1,77
07. Juli	7 316	2 989	2 623	1,50
08. Agustus	7 316	3 717	2 677	1,80
09. September	7 080	2 502	2 573	1,77
10. Oktober	7 316	2 852	2 994	1,57
11. November	7 320	3 735	3 140	1,96
12. Desember	7 564	4 879	2 700	3,04
2017	87 712	37 713	31 780	1,88
2016	79 995	46 364	23 232	2,69
2015	48 776	23 633	16 595	2
2014	39 514	12 996	12 145	1
2013	40 863	7 499	12 427	1

Sumber / source : Survei Perusahaan/Usaha Jasa Akomodasi

Tabel 8.4. Jumlah Tamu Asing dan Domestik yang Menginap Pada Hotel yang ada di Putussibau, 2017
Table *Number of Foreign Guests and Domestic Stay In Hotels in Putussibau, 2017*

Bulan / Month	Asing	Domestik	Jumlah
(1)	(2)	(3)	(4)
01. Januari	0	2 250	2 250
02. Februari	0	2 326	2 326
03. Maret	17	2 849	2 866
04. April	0	2 804	2 804
05. Mei	0	2 782	2 782
06. Juni	0	2 045	2 045
07. Juli	0	2 623	2 623
08. Agustus	1	2 676	2 677
09. September	0	2 573	2 573
10. Oktober	32	2 962	2 994
11. November	0	3 140	3 140
12. Desember	12	2 688	2 700
2017	62	31 718	31 780
2016	76	23 206	23 282
2015	33	16 562	16 595
2014	14	12 131	12 145
2013	3	12 424	12427

Sumber / source : Survei Perusahaan/Usaha Jasa Akomodasi

<https://kapuashulukab.bps.go.id>

Bab
Chapter


9

TRANSPORTASI DAN KOMUNIKASI


TRANSPORTATION AND COMMUNICATION

761
Total Keberangkatan
2017



Jumlah 
Penumpang
Berangkat

39.278

Jumlah 
Penumpang
Datang

40.126

DAFTAR ISTILAH

Kapasitas Sentral Telepon adalah banyaknya telepon yang tersedia (enable capacity) yang telah dipasarkan dan siap untuk dipasarkan. Sirusa

Paket pos adalah kemasan yang berisi barang dengan bentuk dan ukuran tertentu.

Wesel pos adalah sarana pelayanan pengiriman uang di dalam negeri dan ke luar negeri melalui pos yang paling sederhana dan ekonomis.

GLOSSARY

***The Central Phone Capacity** is the number of available phones (enable capacity) which has been marketed and are ready to be marketed.*

***Parcel post** is the packaging containing the goods with a specific shape and size.*

***Postal money orders** is the service of sending money domestically and abroad by post are the most simple and economical.*

Transportasi dan komunikasi yang lancar sangat dibutuhkan guna mendukung pembangunan yang sedang dilaksanakan. Distribusi arus barang dan mobilisasi orang sangat penting bagi pembangunan ekonomi khususnya yang sedang dilaksanakan di Kapuas Hulu. Komunikasi yang lancar memegang peran vital dalam penyampaian informasi yang cepat dan tepat sehingga mampu meningkatkan daya saing Kabupaten Kapuas Hulu dengan kabupaten lainnya di Kalimantan Barat.

Dalam pembahasan buku ini, transportasi dibahas dalam tiga dimensi, yang sesuai dengan keadaan lapangan, yaitu perhubungan darat, perhubungan sungai dan perhubungan udara. Sedangkan komunikasi meliputi surat-menyurat melalui Pos dan Giro, telepon, telex dan telegram. Komunikasi melalui internet dan telepon selular (*hand phone*) sudah merambah Kabupaten Kapuas Hulu, bahkan sampai tingkat kecamatan dan desa. Akan tetapi data tersebut belum dapat dihimpun sehingga informasinya belum tersedia.

Transportation and communication are needed to support current development is being implemented. Distribution flows of goods and mobilization of people is very important for economic development especially those being implemented in Kapuas Hulu. Good communication holds a vital role in delivering information quick and accurate so as to increase the competitiveness of Kapuas Hulu Region with other regions in Kalimantan Barat.

*In this book, transportation is discussed in three dimensions, in accordance with field conditions, namely transportation, river transportation and air transportation. While the communication includes correspondence via Post and Giro, telephone, telex and telegram. Communication via internet and mobile phone (*hand phone*) has penetrated the Kapuas Hulu regency, even to the district and village level. However, data cannot be collected so that the information has not been available.*

a. Perhubungan Darat

Sarana dan prasarana jalan mempunyai arti penting untuk kelancaran kegiatan ekonomi suatu daerah. Namun demikian sarana dan prasarana jalan yang ada di Kabupaten Kapuas Hulu masih sangat terbatas. Panjang jalan yang dikelola oleh pemerintah kabupaten Kapuas Hulu tahun 2017 sepanjang 1.108,330 km, dengan rincian jenis permukaan masing-masing yang diaspal 185,307 km, perkerasan beton 204,620 km, kerikil 392,115 km, dan tanah 326,288 km. Jalan yang sebagian besar masih berpermukaan tanah sangat bermasalah ketika musim penghujan datang. Ditambah lagi struktur tanah yang masih labil serta jenis tanah yang liat dan berlumpur menyebabkan jalan-jalan yang ada sangat sulit untuk dilalui.

Berdasarkan data yang dihimpun dari Satlantas dan Dispenda Putussibau, jumlah kendaraan bermotor yang membayar pajak pada tahun 2017 sebanyak 27.659 unit. Jumlah yang paling banyak adalah sepeda motor yang mencapai 24.485 unit.

a. *Land Transportation*

Facilities and road infrastructure has important meaning for the smooth operation of a regional economy. However, facilities and infrastructure of the existing road in Kapuas Hulu is still very limited. The length of district roads in the Kapuas Hulu in 2017 over 1,108.330 km, the details of each type of surface is paved were 185.307 km, Concrete pavement were 204.620 km, 392.115 km were gravel, and soil 326.288 km. Roads that are still soil is very problematic when the rainy season comes. This condition worse with the structure of the unstable of the unstable and soil type clay and mud caused roads are very difficult to pass.

Based on data collected from Putussibau's Satlantas and Revenue, the number of motor vehicles who pay taxes in 2017 are 27,659 units. Most of the motor vehicles are motorcycle, 24,485 units.

b. Perhubungan Sungai

Angkutan sungai merupakan salah satu sarana transportasi yang cukup penting di Kapuas Hulu. Banyak lokasi baik desa maupun kecamatan yang saat ini masih belum terjangkau dengan angkutan darat, sehingga satu-satunya cara untuk mencapai lokasi tersebut adalah melalui angkutan sungai. Angkutan sungai dijadikan sarana penghubung maupun penunjang kegiatan ekonomi bagi daerah pemukiman yang ada ditepi sungai seperti Suhaid, Jongkong, Selimbau, Semitau, Badau, Silat Hilir, Embaloh Hilir, dan Bunut Hilir.

Berdasarkan data yang diperoleh dari Dinas Perhubungan Kapuas Hulu, jumlah angkutan sungai yang tercatat di Kapuas Hulu sampai akhir tahun 2017 sebanyak 229 unit, terdiri dari 157 unit motorboat, 63 unit bandung berumah, dan 38 unit kapal tambang.

c. Perhubungan Udara

Perhubungan udara di Kabupaten Kapuas Hulu dilayani oleh perusahaan penerbangan Kalstar, NamAir, Wings dan Garuda Indonesia untuk jalur penerbangan Pontianak-Putussibau.

b. River Transportation

River transportation is quite important in Kapuas Hulu. Many locations both rural and district that is still not reached by land transport, so the only way to reach the location is through river transportation. River Transportation used as a means of connecting and supporting economic activities for the existing residential area alongside the river like Suhaid, Jongkong, Selimbau, Semitau, Badau, Silat Hilir, Embaloh Hilir, and Bunut Hilir.

Based on data obtained from the Department of Transportation Kapuas Hulu, the number of river transportation recorded in 2017 in the Kapuas Hulu as many as 299 units, consisting of 157 units of motorboats, 63 units of bandung berumah, and 38 units of ferry.

c. Civil Aviation

Air Transportation in Kapuas Hulu served by the Kalstar, NamAir, Wings and Garuda Indonesia for the flight route Pontianak-Putussibau.

Pada tahun 2017, jumlah pesawat yang berangkat melalui Bandara Pangsuma Putussibau tercatat sebanyak 761 penerbangan. Angka ini mengalami kenaikan 1,05 persen dibandingkan dengan tahun sebelumnya yang hanya 732 penerbangan.

Keberangkatan dan kedatangan melalui bandara Pangsuma Putussibau masing-masing berhasil mengangkut sebanyak 39.278 dan 40.126 orang. Jumlah ini meningkat dibanding tahun sebelumnya dimana pada tahun 2016 yang mengangkut 35.002 orang (berangkat) dan 34.698 orang (datang).

d. Pos Dan Telekomunikasi

Lalu lintas berita, uang dan barang merupakan jaringan yang penting di setiap negara, di mana di bidang ini mempunyai jangkauan terhadap perkembangan kehidupan manusia dan menjadi faktor yang mempengaruhi proses perubahan yang terjadi dalam masyarakat. Peningkatan penyelenggaraan serta pembangunan pos dan telekomunikasi ini telah meningkatkan penyebaran informasi dalam segala aspek kehidupan.

In 2017, the number of aircraft departure and arrival through the Pangsuma Putussibau Airport recorded were 761 flights. This number has increased 1.05 percent compared with the previous year which only 732 flights.

Departure and arrival through Pangsuma Putussibau Airport successfully carry as many as 39,278 and 40,126 people. This number has increased over the previous year where in 2016 which transports 35,002 people (departure) and 34,698 people (arrival).

d. Post and Telecommunications

Traffic news, money and goods is an important network in each country, where in this area has the reach to the development of human life and to factors that affect the process of change occurring in society. Improving the implementation and development of postal and telecommunications have increased the spread of information in all aspects of life.

TRANSPORTATION AND COMMUNICATION

Seperti dibidang politik, ekonomi, sosial budaya, pertahanan dan keamanan, dan mempunyai fungsi sosial, menghilangkan isolasi daerah terpencil.

Berdasarkan data dari kantor Pos dan Giro Putussibau, dapat diketahui perkembangan kegiatan Pos dan Giro yang ada di Kabupaten Kapuas Hulu untuk tahun 2017. Hal ini dapat di lihat dari frekuensi pengiriman dan penerimaan paket pos, surat tercatat, wesel pos dan penjualan benda pos. Untuk lebih jelasnya dapat dilihat pada tabel 9.2.1 s/d 9.2.4.

Such as in the field of political, economic, social, cultural, defense and security, and have social functions, eliminating the isolation of remote areas.

Based on data from the Office of Post and Giro Putussibau, could be known the progress of Post and Giro in Kapuas Hulu District for 2017. This can be seen from the frequency of sending and receiving postal parcels, registered mail, money orders and postal sales. For more details can be seen in Table 9.2.1 until 9.2.4.

Gambar 9 Panjang Jalan Menurut Kondisi Jalan di Kabupaten Kapuas Hulu, 2014 - 2017
Picture Long Road by Road Condition in Kapuas Hulu Regency, 2014 - 2017



9.1 TRANSPORTASI/TRANSPORTATION

Tabel 9.1.1. Panjang Jalan Kabupaten Menurut Keadaan dan Status Jalan di Kabupaten Kapuas Hulu (km), 2014 - 2017
Length of District Road According to Condition and Status in Kapuas Hulu (km), 2014 - 2017

Keadaan	Jalan Kabupaten			
	2014	2015	2016 *)	2017
(1)	(2)	(3)	(4)	(5)
I Jenis Permukaan				
a. Diaspal	170,848	166,862	166,167	185,307
b. Kerikil	305,232	334,786	397,765	392,115
c. Tanah	148,684	512,498	343,460	326,288
d. Tidak dirinci	562,110	172,728	200,938 **)	204,620**)
Jumlah	1 186,874	1 186,874	1 108,330	1 108,330
II Kondisi Jalan				
a. Baik	384,456	416,295	235,205	258,183
b. Sedang	110,858	137,903	304,428	308,523
c. Rusak	160,250	134,175	195,972	174,936
d. Rusak Berat	531,310	498,501	372,725	366,688
Jumlah	1 186,874	1 186,874	1 108,330	1 108,330
III Kelas Jalan				
a. Kelas I	-	-	-	-
b. Kelas II	-	-	-	-
c. Kelas III	-	-	-	-
d. Kelas IIIA	-	-	-	-
e. Kelas IIIB	-	-	-	-
f. Kelas IIIC	1 186,874	1 186,874	1 108,330	1 108,330
g. Tidak dirinci	-	-	-	-
Jumlah	1 186,874	1 186,874	1 108,330	1 108,330

Ket *) : Tahun 2016 terdapat alih status jalan Kabupaten menjadi jalan Provinsi

**) : Kategori tidak dirinci di 2016 adalah Perkerasan Beton

Sumber/source : Dinas Pekerjaan Umum, Bina Marga dan Sumber Daya Air Kab. Kapuas Hulu

Tabel 9.1.2. Panjang Jalan Menurut Kecamatan dan Wilayah Akses di Kabupaten Kapuas Hulu (km), 2017
Table *Length of Road by Access Area and District in Kapuas Hulu (km), 2017*

Kecamatan / Subdistrict	Wilayah Akses		
	Negara *)	Provinsi *)	Kabupaten/Kota
(1)	(2)	(3)	(4)
1. Silat Hilir	N/A	N/A	63,190
2. Silat Hulu	N/A	N/A	71,633
3. Hulu Gurung	N/A	N/A	42,164
4. Bunut Hulu	N/A	N/A	69,830
5. Mentebah	N/A	N/A	22,736
6. Bika	N/A	N/A	5,015
7. Kalis	N/A	N/A	80,490
8. Putussibau Selatan	N/A	N/A	58,057
9. Embaloh Hilir	N/A	N/A	31,720
10. Bunut Hilir	N/A	N/A	2,200
11. Boyan Tanjung	N/A	N/A	95,000
12. Pengkadan	N/A	N/A	56,780
13. Jongkong	N/A	N/A	23,090
14. Selimbau	N/A	N/A	29,710
15. Suhaid	N/A	N/A	22,778
16. Seberuang	N/A	N/A	53,708
17. Semitau	N/A	N/A	80,707
18. Empanang	N/A	N/A	38,657
19. Puring Kencana	N/A	N/A	51,000
20. Badau	N/A	N/A	32,792
21. Batang Lupar	N/A	N/A	73,186
22. Embaloh Hulu	N/A	N/A	32,240
23. Putussibau Utara	N/A	N/A	71,647
Kapuas Hulu	42,044	36,500	1 108,330

Ket *): Tidak dirinci per Kecamatan, hanya diketahui jumlah total

Sumber/source : Dinas Pekerjaan Umum, Bina Marga dan Sumber Daya Air Kab. Kapuas Hulu

TRANSPORTATION AND COMMUNICATION

Tabel 9.1.3. Panjang Jalan Kabupaten Menurut Kecamatan dan Jenis Permukaan Jalan di Kabupaten Kapuas Hulu, 2017
Table Length of District Road According to Condition and Status in Kapuas Hulu, 2017

Kecamatan / Subdistrict	Jenis Permukaan Jalan				
	Aspal	Perkerasan Beton	Kerikil	Tanah	Jumlah
(1)	(2)	(3)	(4)	(5)	(6)
1 Silat Hilir	17,512	11,620	3,079	30,950	63,190
2 Silat Hulu	8,394	7,489	23,330	32,420	71,633
3 Hulu Gurung	16,400	16,941	8,823	0,000	42,164
4 Bunut Hulu	2,196	6,496	44,623	16,515	69,830
5 Mentebah	5,586	1,763	15,387	0,000	22,736
6 Bika	0,000	5,015	0,000	0,000	5,015
7 Kalis	7,469	5,849	44,368	22,804	80,490
8 Putussibau Selatan	11,545	28,799	16,678	1,035	58,057
9 Embaloh Hilir	0,000	12,130	0,000	19,500	31,720
10 Bunut Hilir	0,000	0,000	0,000	2,200	2,200
11 Boyan Tanjung	10,470	9,526	45,427	29,577	95,000
12 Pengkadan	0,000	13,500	23,150	20,130	56,780
13 Jongkong	10,613	7,049	5,428	0,000	23,090
14 Selimbau	10,831	15,650	3,229	0,000	29,710
15 Suhaid	0,000	3,614	1,220	17,944	22,778
16 Seberuang	3,867	10,964	27,623	11,254	53,708
17 Semitau	2,985	8,302	11,368	58,052	80,707
18 Empanang	7,386	5,054	26,217	0,000	38,657
19 Puring Kencana	18,800	3,808	28,142	0,250	51,000
20 Badau	14,095	4,300	8,122	6,275	32,792
21 Batang Lupar	0,875	4,062	16,875	51,374	73,186
22 Embaloh Hulu	15,676	0,805	15,759	0,000	32,240
23 Putussibau Utara	20,607	21,884	23,238	5,918	71,647
Kapuas Hulu	185,307	204,620	392,115	326,115	1 108,330

Sumber/source : Dinas Pekerjaan Umum, Bina Marga dan Sumber Daya Air Kab. Kapuas Hulu

Tabel 9.1.4. Panjang Jalan Kabupaten Menurut Kecamatan dan Kondisi Jalan di Kabupaten Kapuas Hulu, 2017
Table *Length of District Road According to Condition and Status in Kapuas Hulu, 2017*

Kecamatan <i>District</i>	Kondisi Jalan				
	Baik	Sedang	Rusak Ringan	Rusak Berat	Jumlah
(1)	(2)	(3)	(4)	(5)	(6)
1. Silat Hilir	15,538	28,287	3,632	15,733	63,190
2. Silat Hulu	6,202	16,780	3,630	45,021	71,633
3. Hulu Gurung	22,106	12,603	1,168	6,287	42,164
4. Bunut Hulu	6,317	21,268	13,940	28,305	69,830
5. Mentebah	5,051	5,031	8,236	4,418	22,736
6. Bika	4,897	0,060	0,000	0,058	5,015
7. Kalis	6,412	26,459	3,686	43,933	80,490
8. Putussibau Selatan	31,577	17,708	2,448	6,324	58,057
9. Embaloh Hilir	0,000	0,000	0,000	31,720	31,720
10. Bunut Hilir	0,000	1,400	0,800	0,000	2,200
11. Boyan Tanjung	25,226	44,379	8,526	16,869	95,000
12. Pengkadan	9,372	14,787	7,161	25,460	56,780
13. Jongkong	12,663	0,720	0,000	9,707	23,090
14. Selimbau	16,261	6,420	0,419	6,610	29,710
15. Suhaid	2,265	2,534	10,711	7,268	22,778
16. Seberuang	8,978	20,086	8,325	16,319	53,708
17. Semitau	3,509	27,298	7,144	42,756	80,707
18. Empanang	6,708	3,852	24,370	3,727	38,657
19. Puring Kencana	3,700	4,940	29,932	12,428	51,000
20. Badau	13,728	13,468	5,064	0,532	32,792
21. Batang Lupar	4,408	12,954	17,100	38,724	73,186
22. Embaloh Hulu	13,881	12,859	5,500	0,000	32,240
23. Putussibau Utara	39,384	14,630	13,144	4,489	71,647
Kapuas Hulu	258,183	308,523	174,936	366,688	1 108,330

Sumber/source : Dinas Pekerjaan Umum, Bina Marga dan Sumber Daya Air Kab. Kapuas Hulu

TRANSPORTATION AND COMMUNICATION

Tabel 9.1.5. Jumlah Kendaraan Bermotor Yang Membayar Pajak Menurut Jenisnya di Kabupaten Kapuas Hulu, 2017
Number of Motor Vehicles That Paying Taxes by Type in Kapuas Hulu Regency, 2017

Jenis Kendaraan	Plat Hitam	Plat Kuning	Plat Merah	Jumlah
(1)	(2)	(3)	(4)	(5)
1 Sedan, Jeep, Minibus	1 283	124	8	1 415
2 B U S, Micro Bus	10	16	37	63
3 Pick Up, Truck	1 586	74	36	1 696
4 Sepeda Motor	23 016	0	1 469	24 485
Total	25 895	214	1 550	27 659

Sumber/source : UPPD Putussibau Dispenda Prop. Kalimantan Barat

MINI BUS termasuk di dalamnya adalah oplet, kendaraan dinas seperti kijang, krista, dsb.

BUS adalah bus angkutan dengan jumlah kursi > 24

MICRO BUS adalah bus angkutan dengan jumlah kursi < 24

Tabel 9.1.6. Jumlah Kendaraan Sungai (bermotor) Menurut Jenisnya dan Kecamatan di Kabupaten Kapuas Hulu, 2017
Table Number of Vehicles River (motorized) by Type and District in Kapuas Hulu Regency, 2017

	Kecamatan <i>District</i>	Motor Boat	Bandung Berumah	Kapal Tambang	Speed Boat
	(1)	(2)	(3)	(4)	(5)
1.	Silat Hilir	11	3	4	24
2.	Silat Hulu	2	-	2	2
3.	Hulu Gurung	-	-	-	-
4.	Bunut Hulu	20	-	-	4
5.	Mentebah	4	-	-	4
6.	Bika	5	2	-	3
7.	Kalis	6	-	5	4
8.	Putussibau Selatan	4	-	-	2
9.	Embaloh Hilir	17	16	2	20
10.	Bunut Hilir	10	5	14	21
11.	Boyan Tanjung	-	-	-	-
12.	Pengkadan	-	-	-	-
13.	Jongkong	22	8	4	43
14.	Selimbau	8	8	-	22
15.	Suhaid	14	4	-	12
16.	Seberuang	-	-	-	-
17.	Semitau	21	8	4	40
18.	Empanang	-	-	-	-
19.	Puring Kencana	-	-	-	-
20.	Badau	-	-	-	-
21.	Batang Lupar	6	2	-	20
22.	Embaloh Hulu	4	-	-	4
23.	Putussibau Utara	3	2	3	4
Kapuas Hulu	2017	157	58	38	229
	2016	156	56	36	202
	2015	158	56	36	202
	2014	161	72	35	202
	2013	151	56	36	160

Sumber/source : Dinas Perhubungan Kab Kapuas Hulu

TRANSPORTATION AND COMMUNICATION

Tabel 9.1.7. Jumlah Steigher (Pelabuhan Mini) Menurut Kecamatan di Kabupaten Kapuas Hulu, 2014-2017
Total Steigher (Port Mini) According to The District in Kapuas Hulu Regency, 2014-2017

Kecamatan District	2014^{r)}	2015^{r)}	2016^{r)}	2017
(1)	(2)	(3)	(4)	(5)
1. Silat Hilir	-	-	-	-
2. Silat Hulu	-	-	-	-
3. Hulu Gurung	-	-	-	-
4. Bunut Hulu	1	1	2	-
5. Mentebah	-	-	1	-
6. Bika	1	1	2	-
7. Kalis	3	3	2	1
8. Putussibau Selatan	1	1	2	-
9. Embaloh Hilir	1	1	-	1
10. Bunut Hilir	-	-	1	-
11. Boyan Tanjung	-	-	1	-
12. Pengkadan	-	-	-	-
13. Jongkong	-	-	1	-
14. Selimbau	-	-	-	-
15. Suhaid	-	-	1	2
16. Seberuang	2	2	1	-
17. Semitau	-	-	-	-
18. Empanang	-	-	-	-
19. Puring Kencana	-	-	-	-
20. Badau	-	-	-	-
21. Batang Lupar	-	-	-	-
22. Embaloh Hulu	-	-	-	2
23. Putussibau Utara	-	2	3	1
Kapuas Hulu	9	11	17	7

Ket r) : Angka Revisi

Sumber/source : Dinas Perhubungan Kab Kapuas Hulu

Tabel 9.1.8. Jumlah Dermaga Menurut Kecamatan di Kabupaten Kapuas Hulu, 2014-2017
Table *Total Dock According to The District in Kapuas Hulu Regency, 2014-2017*

Kecamatan District	2014^{r)}	2015^{r)}	2016^{r)}	2017
(1)	(2)	(3)	(4)	
1. Silat Hilir	-	-	-	-
2. Silat Hulu	-	-	-	-
3. Hulu Gurung	-	-	-	-
4. Bunut Hulu	-	-	-	-
5. Mentebah	-	-	-	-
6. Bika	-	-	-	-
7. Kalis	-	-	-	-
8. Putussibau Selatan	-	-	-	-
9. Embaloh Hilir	-	-	-	-
10. Bunut Hilir	-	-	-	-
11. Boyan Tanjung	-	-	-	-
12. Pengkadan	-	-	-	-
13. Jongkong	-	1	-	-
14. Selimbau	-	-	-	-
15. Suhaid	-	1	-	-
16. Seberuang	-	-	-	-
17. Semitau	-	-	-	-
18. Empanang	-	-	-	-
19. Puring Kencana	-	-	-	-
20. Badau	-	-	-	-
21. Batang Lupar	-	1	-	-
22. Embaloh Hulu	-	-	-	-
23. Putussibau Utara	-	-	-	-
Kapuas Hulu	-	3	-	-

Ket^{r)}: Angka Revisi

Sumber/source : Dinas Perhubungan Kab Kapuas Hulu

**Tabel 9.1.9. Lalu Lintas Pesawat dan Penumpang Melalui Pelabuhan Udara
Pangsuma Putussibau, 2017**
*Aircraft and Passenger Traffic Through Airports Pangsuma
Putussibau, 2017*

Bulan / Month	Pesawat/Aircraft		Penumpang/Passengers	
	Berangkat/ Departure	Datang/ Arrival	Berangkat/ Departure	Datang/ Arrival
(1)	(2)	(3)	(4)	(5)
01. Januari	63	64	3 215	2 869
02. Februari	55	55	2 736	2 799
03. Maret	72	72	3 124	3 380
04. April	63	63	3 437	3 493
05. Mei	67	67	3 701	3 639
06. Juni	68	68	3 151	3 367
07. Juli	64	64	4 044	3 973
08. Agustus	61	52	2 509	2 782
09. September	52	52	2 829	2 858
10. Oktober	42	42	2 476	2 403
11. November	62	62	3 464	3 538
12. Desember	92	92	4 592	5 025
2017	761	753	39 278	40 126
2016	732	732	35 002	34 698
2015	608	608	29 034	28 416
2014	563	563	24 064	24 864
2013	408	408	17 053	16 772

Sumber/source : Bandar Udara Pangsuma, Putussibau, Kab. Kapuas Hulu

Tabel 9.1.10. Bongkar Muat Barang Melalui Pelabuhan Udara Pangsuma Putussibau (kg), 2017
Table
Unloading of Goods Through the Airports Pangsuma Putussibau (kg), 2017

Bulan / Month	Bagasi / Bagagge		Barang/Goods	
	Bongkar/ Unloading	Muat/ Loading	Bongkar/ Unloading	Muat/ Loading
(1)	(2)	(3)	(4)	(5)
01. Januari	27 353	23 490	1 590	1 199
02. Februari	23 152	21 407	3 136	681
03. Maret	23 429	24 552	3 163	797
04. April	26 865	25 989	3 179	1 427
05. Mei	30 118	28 870	2 403	574
06. Juni	26 157	27 486	1 778	1 212
07. Juli	35 257	32 422	1 416	1 551
08. Agustus	18 707	21 628	1 183	511
09. September	23 734	22 030	2 154	539
10. Oktober	18 990	18 013	646	211
11. November	23 917	21 724	1 079	125
12. Desember	31 297	32 346	413	191
2017	308 976	299 957	22 140	9 018
2016	299 897	290 557	25 963	14 337
2015	235 750	228 071	30 426	15 633
2014	166 110	159 850	26 661	13 835
2013	146 136	115 544	9 281	6 163

Sumber/source : Bandar Udara Pangsuma, Putussibau, Kab. Kapuas Hulu

9.2 KOMUNIKASI/COMMUNICATION

Tabel 9.2.1. Jumlah Kantor Pos Pembantu Menurut Kecamatan di Kabupaten Kapuas Hulu, 2014-2017
Number of Auxiliary Post Office According to Districts in Kapuas Hulu, 2014-2017

Kecamatan District		2014	2015	2016	2017
(1)		(2)	(3)	(4)	(5)
1.	Silat Hilir	1	1	1	1
2.	Silat Hulu	-	-	-	-
3.	Hulu Gurung	1	1	1	1
4.	Bunut Hulu	1	1	1	1
5.	Mentebah	-	-	-	-
6.	Bika	-	-	-	-
7.	Kalis	-	-	-	-
8.	Putussibau Selatan	-	-	-	-
9.	Embaloh Hilir	-	-	-	-
10.	Bunut Hilir	-	-	-	-
11.	Boyan Tanjung	1	1	1	1
12.	Pengkadan	-	-	-	-
13.	Jongkong	-	-	-	-
14.	Selimbau	-	-	-	-
15.	Suhaid	1	1	1	1
16.	Seberuang	-	-	-	-
17.	Semitau	1	1	1	1
18.	Empanang	1	1	1	1
19.	Puring Kencana	-	-	-	1
20.	Badau	1	1	1	1
21.	Batang Lupar	1	1	1	1
22.	Embaloh Hulu	-	-	-	-
23.	Putussibau Utara	1	1	1	1
Kapuas Hulu		10	10	10	11

Sumber/source : Kantor Pos dan Giro Kab. Kapuas Hulu

Tabel 9.2.2. Banyaknya Pengiriman Paket Pos dan Wesel Pos Melalui Kantor Pos di Kabupaten Kapuas Hulu, 2017
Number of Post Parcel Delivery and Money Order through Post Offices in Kapuas Hulu, 2017

Bulan / Month	Paket Pos/ Post Parcel		Wesel Pos/ Money Order	
	Kirim/ Delivery	Terima/ Acceptance	Kirim/ Delivery	Terima/ Acceptance
(1)	(2)	(3)	(4)	(5)
01. Januari
02. Februari
03. Maret
04. April
05. Mei
06. Juni
07. Juli
08. Agustus	53	289	170	86
09. September	78	402	168	75
10. Oktober	41	444	150	74
11. November	35	649	165	37
12. Desember	45	526	184	61

Sumber/source : Kantor Pos dan Giro Kab. Kapuas Hulu

TRANSPORTATION AND COMMUNICATION

Tabel 9.2.3. Banyaknya Nilai Pengiriman Surat Kilat Khusus dan Paket Pos serta Nilai Penjualan Benda Pos dan Bea Wesel Pos di Kabupaten Kapuas Hulu, 2017
Value Number of Special Delivery Express Mail and Parcel Post and also Post Sales Value Objects and Customs Money Order in Kapuas Hulu, 2017

Bulan / Month	Surat Kilat Khusus/ Special Express Mail	Paket Pos / Post Parcel	Benda Pos- Materai / Stamp	Bea Wesel Pos/ Bea Money Order
(1)	(2)	(3)	(4)	(5)
01. Januari
02. Februari
03. Maret
04. April
05. Mei
06. Juni
07. Juli
08. Agustus	10 289 166	15 177 960	10 181 400	5 869 880
09. September	6 939 000	6 577 530	9 082 000	3 868 940
10. Oktober	11 271 500	15 323 800	11 902 200	5 131 880
11. November	10 470 500	6 361 134	11 233 000	3 542 500
12. Desember	8 316 000	6 661 183	9 942 400	4 273 500

Sumber/source : Kantor Pos dan Giro Kab. Kapuas Hulu

Tabel 9.2.4. Banyaknya Nilai Pengiriman dan Penerimaan Wesel pos di Kabupaten Kapuas Hulu, 2017
Number of Value Shipping and Receiving Postal money orders in Kapuas Hulu, 2017

Bulan / Month	Surat Kilat Khusus/ Special Express Mail	Paket Pos / Post Parcel
(1)	(2)	(3)
01. Januari
02. Februari
03. Maret
04. April
05. Mei
06. Juni
07. Juli
08. Agustus	10 289 166	15 177 960
09. September	6 939 000	6 577 530
10. Oktober	11 271 500	15 323 800
11. November	10 475 500	6 361 134
12. Desember	8 316 000	6 661 183

Sumber/source : Kantor Pos dan Giro Kab. Kapuas Hulu

<https://kapuashulukab.bps.go.id>

Bab
Chapter

10

KEUANGAN *FINANCE*

Realisasi Penerimaan Daerah

Kapuas Hulu 2017

* Rp 1.632.710.832



Realisasi Belanja Daerah

Kapuas Hulu 2017

* Rp 1.656.900.775



* Data 2017

Sumber : Badan Keuangan Daerah Kapuas Hulu

DAFTAR ISTILAH

Dana Perimbangan adalah dana yang bersumber dari pendapatan APBN yang dialokasikan kepada Daerah untuk mendanai kebutuhan Daerah dalam rangka pelaksanaan Desentralisasi.

Deposito adalah simpanan berjangka yang penarikannya hanya dapat dilakukan pada waktu tertentu berdasarkan perjanjian nasabah penyimpan dengan bank.

Giro Pajak Daerah adalah pungutan yang dilakukan oleh pemerintah daerah berdasarkan peraturan perundang-undangan yang berlaku.

Nasabah penyimpanan adalah nasabah yang menempatkan dananya di bank dalam bentuk simpanan berdasarkan perjanjian bank dengan nasabah yang bersangkutan.

Pajak Daerah adalah pungutan yang dilakukan oleh pemerintah daerah berdasarkan peraturan perundang-undangan yang berlaku.

Pendapatan Asli Daerah adalah penerimaan yang berasal dari sumber-sumber pendapatan daerah yang terdiri dari pajak daerah, retribusi daerah, bagian laba BUMD, penerimaan dari dinas-dinas dan penerimaan lain-lain.

GLOSSARY

Equalization Fund is the Fund sourced from the STATE BUDGET revenue is allocated to regions to fund the needs of the region in the framework of the implementation of Decentralization.

Deposits is the mistress of futures that funding can only be done at certain times based on customer agreement with depository banks.

Regional Tax Giro the levy is made by local government based on laws and regulations that apply.

Depositors is the customer who placing their funds in banks in the form of deposits based on the agreement of the bank with the client in question.

Regional Tax is a levy by local government based on laws and regulations that apply.

District Own Source Revenue is the acceptance that comes from the sources of income of the area comprising the local tax levy, area, part-owned companies profit, acceptance of the service ministries, and acceptance of others.

a. Keuangan Daerah

Pendapatan Asli Daerah (PAD) dapat dijadikan indikator tingkat kemajuan suatu daerah. Melalui PAD kita dapat melihat apakah kegiatan perekonomian di suatu daerah tergolong maju atau belum maju. PAD Kabupaten Kapuas Hulu pada tahun 2017 berjumlah Rp.67,658 milyar.

Dana Alokasi Umum (DAU) Kabupaten Kapuas Hulu pada tahun 2017 berjumlah Rp.975,757 milyar. Sektor lain yang menyumbang cukup besar terhadap penerimaan daerah Kabupaten Kapuas Hulu pada tahun 2017 adalah dari Dana Alokasi Khusus, Rp. 299,936 milyar. Selengkapnya dapat dilihat pada tabel 10.1.1 – 10.1.3.

a. Regional Finance

Revenue Regional (PAD) can be used as an indicator of the progress of a region. Through the PAD we can see whether the economic activities in an area classified as developed or undeveloped. PAD Kapuas Hulu regency in the year 2017 amounted to Rp. 67.658 billion.

General Allocation Fund (DAU) of Kapuas Hulu in 2017 is Rp. 975.757 billion. Other sectors which contributed to Kapuas Hulu local revenue in this year are from the Special Allocation Fund, Rp. 299.936 billion. More can be seen in Table 10.1.1 - 10.1.3.

b. Bank

Dari data yang diperoleh dari Bank BRI Cabang Putussibau, rata-rata jumlah penghimpunan dana dari pihak ketiga (melalui giro, deposito, tabungan dan kewajiban segera lainnya) pada tahun 2017 sebesar Rp. 370 milyar dengan posisi tertinggi terjadi pada bulan Desember (Rp. 457 milyar) dan posisi terendah pada bulan April (Rp. 326 milyar).

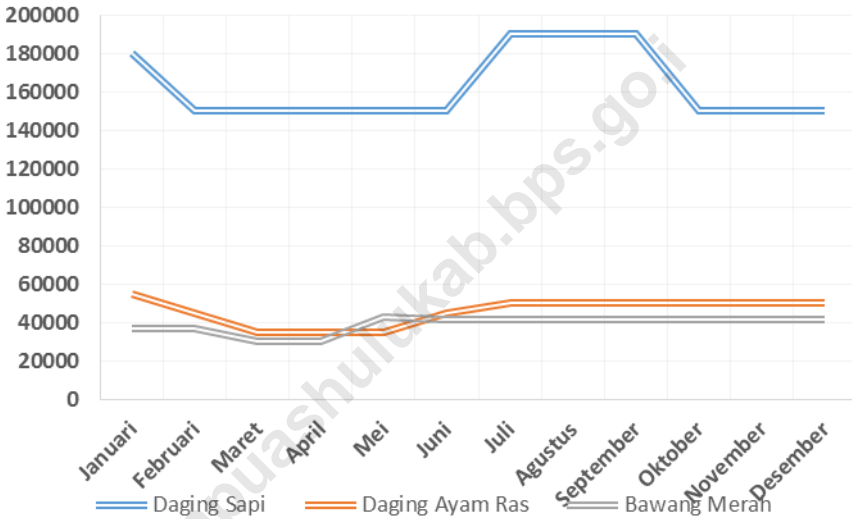
Jumlah penabung pada jenis Tabungan Simpedes, Britama, dan Tabungan Haji di Bank BRI Cabang Putussibau tahun 2017 masing-masing sebanyak 66.158, 11.688 dan 1.736 nasabah; dengan rata-rata dana yang terhimpun dari nasabah tabungan tersebut sebesar Rp. 227 milyar untuk Simpedes, Rp. 100 milyar untuk Britama dan Rp. 34 milyar untuk Tabungan Haji. Selengkapnya dapat dilihat pada tabel 10.1.4 – 10.1.12.

b. Bank

From the data obtained from Bank BRI Branch Putussibau, the average amount of funding from third parties (through current accounts, time deposits, savings and other immediate liabilities) in 2017 amounted to Rp. 370 billion with the highest position occurring in December (Rp 457 billion) and the lowest position in April (Rp 326 billion).

The number of savers in Simpedes, Britama, and Tabungan Haji at Bank BRI Branch Putussibau in 2017 were 66,158, 11,688 and 1,736 customers, respectively; With the average fund collected from such savings customers of Rp. 227 billion for Simpedes, Rp. 100 billion for Britama and Rp. 34 billion for Tabungan Haji. More can be seen in table 10.1.4 - 10.1.12.

Gambar 10 Rata-rata Harga Eceran Bahan Makanan di Kabupaten Kapuas Hulu, 2017
Picture Average Retail Prices of Food in Putussibau Regency, 2017



10.1 KEUANGAN DAERAH/LOCAL FINANCE

Tabel 10.1.1. Realisasi Penerimaan Daerah Kabupaten Kapuas Hulu (000 Rp), 2017
Table Actual Revenues of Kapuas Hulu Regency (000 Rp), 2017

Jenis Pendapatan		Jumlah (000 Rp)
(1)		(4)
A	PENDAPATAN DAERAH (1+2+3)	1 632 710 831,97
1	PENDAPATAN ASLI DAERAH	67 658 07,97
1.1	Hasil Pajak Daerah	10 000 000,00
1.2	Hasil Retribusi Daerah	3 500 000,00
1.3	Hasil Pengelolaan Kekayaan Daerah yang Dipisahkan	12 000 000,00
1.4	Lain-lain Pendapatan Asli Daerah yang Sah	42 158 070,97
2	DANA PERIMBANGAN	1 312 582 013,00
2.1	Dana Bagi Hasil Pajak/Bagi Hasil Bukan Pajak	36 888 337,00
2.2	Pendapatan Dana Alokasi Umum (DAU)	975 757 515,00
2.3	Pendapatan Dana Alokasi Khusus (DAK)	299 936 161,00
3	LAIN-LAIN PENDAPATAN DAERAH YANG SAH	252 470 748,00
3.1	Hibah	-
3.2	Dana Bagi Hasil Pajak dari Provinsi dan Pemerintah Daerah Lainnya	23 000 000,00
3.3	Dana Penyesuaian dan Otonomi Khusus	229 470 748,00
3.4	Bantuan Keuangan dari Provinsi atau Pemerintah Daerah Lainnya	-

Sumber/source : Badan Keuangan Daerah Kab. Kapuas Hulu

FINANCE

Tabel 10.1.2. Realisasi Belanja Daerah Kabupaten Kapuas Hulu (000 Rp), 2017
Table Expenditures of Kapuas Hulu Regency (000 Rp), 2017

Jenis Pendapatan		Jumlah (000 Rp)
(1)		(2)
A	BELANJA DAERAH (1+2+3)	1 656 900 775,07
1	BELANJA TIDAK LANGSUNG	911 645 141,90
1.1	Belanja Pegawai	529 517 875,70
1.4	Belanja Hibah	44 649 000,00
1.5	Belanja Bantuan Sosial	1 850 000,00
1.6	Belanja Bagi Hasil Kepada Provinsi/Kabupaten/Kota, Pemerintah Desa dan Partai Politik	1 350 000,00
1.7	Belanja Bantuan Keuangan Kepada Provinsi/Kabupaten/Kota, Pemerintah Desa dan Partai Politik	331 278 266,20
1.8	Belanja Tidak Terduga	3 000 00,00
2	BELANJA LANGSUNG	745 255 633,17
2.1	Belanja Pegawai	55 287 057,80
2.2	Belanja Barang dan Jasa	343 840 602,47
2.3	Belanja Modal	346 127 972,90

Sumber/source : Badan Keuangan Daerah Kab. Kapuas Hulu

Tabel 10.1.3. Realisasi Pembiayaan Pembangunan Daerah Kabupaten Kapuas Hulu (000,Rp), 2017
Table *Realization of Regional Development Funding Kapuas Hulu Regency (000,Rp), 2017*

Jenis Pembiayaan		Jumlah (000 Rp)
(1)		(2)
A	PEMBIAYAAN DAERAH (1-2)	24 189 943,10
1	PENERIMAAN PEMBIAYAAN	44 064 943,10
1.1	Sisa Lebih Perhitungan Anggaran Tahun Anggaran Sebelumnya	44 064 943,10
2	PENGELUARAN PEMBIAYAAN DAERAH	19 875 000,00
2.2	Penyertaan Modal (investasi) Pemerintah Daerah	19 875 000,00
2.3	Pembayaran Pokok Utang	-

Sumber/source : Badan Keuangan Daerah Kab. Kapuas Hulu

Tabel 10.1.4. Jumlah Penghimpunan Dana Dari Pihak Ketiga Pada Bank Rakyat Indonesia (BRI) Cabang Putussibau (000 000 Rp), 2017
Total Deposits From Third Parties In Bank Rakyat Indonesia (BRI) Branch Putussibau (000 000 Rp), 2017

Bulan / Month	Giro	Deposito	Tabungan	Kewajiban Segera Lainnya	Jumlah
(1)	(2)	(3)	(4)	(5)	(6)
01. Januari	28 033	30 988	297 733	-	356 754
02. Februari	25 026	30 881	292 833	-	348 740
03. Maret	28 848	20 131	288 665	-	337 643
04. April	19 156	20 035	287 297	-	326 489
05. Mei	18 939	20 035	295 379	-	334 353
06. Juni	30 035	21 307	319 642	-	370 983
07. Juli	29 164	21 942	320 433	-	371 538
08. Agustus	27 486	22 057	324 913	-	374 456
09. September	27 376	26 746	323 765	-	377 888
10. Oktober	28 581	21 961	329 983	-	380 525
11. November	30 771	32 367	344 226	-	407 363
12. Desember	45 274	39 505	372 184	-	456 962

Sumber/source : Bank Rakyat Indonesia Cabang Putussibau

Tabel 10.1.5. Posisi Tabungan dan Penabung Pada Bank Rakyat Indonesia (BRI) Cabang Putussibau (000 000 Rp), 2017
Table *Savings and Savers positions at Bank Rakyat Indonesia (BRI) Branch Putussibau (000 000 Rp), 2017*

Bulan / Month	SIMPEDES		BRITAMA		TABUNGAN HAJI	
	Nasabah	Nominal	Nasabah	Nominal	Nasabah	Nominal
(1)	(2)	(3)	(4)	(5)	(6)	(7)
01. Januari	56 627	187 418	10 049	81 852	1 560	26 309
02. Februari	57 170	183 607	10 341	80 996	1 572	26 069
03. Maret	58 695	181 086	10 526	78 526	1 594	26 943
04. April	58 731	179 005	10 637	78 392	1 606	27 719
05. Mei	60 955	182 768	10 650	78 820	1 611	28 317
06. Juni	61 540	194 158	10 627	87 965	1 618	29 542
07. Juli	62 928	196 907	10 787	81 961	1 627	28 274
08. Agustus	63 767	199 220	11 450	82 949	1 649	30 220
09. September	64 475	198 724	11 559	83 567	1 670	31 027
10. Oktober	65 266	201 753	11 659	82 501	1 712	32 978
11. November	66 158	211 857	11 688	85 507	1 736	33 918
12. Desember	...	226 890	...	100 039	...	33 969

Sumber/source : Bank Rakyat Indonesia Cabang Putussibau

FINANCE

Tabel 10.1.6. Penyaluran Kredit pada Bank Rakyat Indonesia (BRI) Cabang Putussibau (000 000 Rp), 2017
Table Credit Distribution at Bank Rakyat Indonesia (BRI) Putussibau Branch (000 000 Rp), 2017

Bulan / Month	Kredit Pegawai	Kredit Konsumtif	Kredit Usaha	Jumlah
(1)	(2)	(3)	(4)	(5)
01. Januari	138 860	2 030	249 288	390 179
02. Februari	139 562	2 712	250 327	392 600
03. Maret	139 747	2 674	252 542	394 963
04. April	142 623	2 633	246 740	391 996
05. Mei	143 440	2 594	257 046	403 080
06. Juni	145 274	2 362	261 870	409 506
07. Juli	145 262	2 325	263 822	411 409
08. Agustus	145 149	2 283	269 091	416 523
09. September	145 375	2 725	274 272	422 371
10. Oktober	146 657	2 687	276 565	425 908
11. November	148 596	2 648	280 149	431 939
12. Desember	155 002	2 613	285 504	443 119

Sumber/source : Bank Rakyat Indonesia Cabang Putussibau

Tabel 10.1.7. Jumlah Penghimpunan Dana Dari Pihak Ketiga Pada Bank Mandiri Cabang Putussibau (000 Rp), 2017
Table *Total Deposits From Third Parties In Bank Mandiri Branch Putussibau (000 Rp), 2017*

Bulan / Month	Giro	Deposito	Tabungan	Jumlah
(1)	(2)	(3)	(4)	(5)
01. Januari	-	-	24 779	24 779
02. Februari	-	-	23 210	23 210
03. Maret	-	-	25 363	25 363
04. April	-	-	24 102	24 102
05. Mei	-	-	23 891	23 891
06. Juni	-	-	23 882	23 882
07. Juli	-	-	24 303	24 303
08. Agustus	-	-	22 216	22 216
09. September	-	-	21 037	21 037
10. Oktober	-	-	22 954	22 954
11. November	-	-	23 821	23 821
12. Desember	-	-	31 174	31 174

Sumber/source : Bank Mandiri Cabang Putussibau

FINANCE

Tabel 10.1.8. **Posisi Tabungan dan Penabung Pada Bank Mandiri Cabang Putussibau (000 Rp), 2017**
Table *Savings and Savers positions at Bank Mandiri Branch Putussibau (000 Rp), 2017*

	Bulan / Month	Nasabah	Nominal
	(1)	(2)	(3)
01.	Januari	3 460	24 779
02.	Februari	3 521	23 210
03.	Maret	3 626	25 363
04.	April	3 790	24 102
05.	Mei	3 813	23 891
06.	Juni	3 826	23 882
07.	Juli	4 038	24 303
08.	Agustus	4 126	22 216
09.	September	4 230	21 037
10.	Oktober	4 458	22 954
11.	November	4 523	23 821
12.	Desember	4 678	31 174

Sumber/source : Bank Mandiri Cabang Putussibau

Tabel 10.1.9. Jumlah Penghimpunan Dana Dari Pihak Ketiga Pada Bank Nasional Indonesia (BNI) Cabang Putussibau (000 Rp), 2017
Table Total Deposits From Third Parties In Bank Nasional Indonesia (BNI) Branch Putussibau (000 Rp), 2017

Bulan / Month	Giro	Deposito	Tabungan	Jumlah
(1)	(2)	(3)	(4)	(6)
01. Januari	1 000 720	12 342 467	43 470 100	56 813 287
02. Februari	1 004 001	12 992 112	42 221 811	56 217 924
03. Maret	1 001 012	11 820 928	42 111 142	54 933 082
04. April	1 008 920	11 922 100	42 000 120	54 931 140
05. Mei	1 010 100	11 941 168	41 420 100	54 371 368
06. Juni	1 021 101	12 341 467	42 470 100	55 832 668
07. Juli	1 025 720	12 342 467	43 470 100	56 838 287
08. Agustus	986 464	12 899 901	43 315 735	57 202 100
09. September	690 111	22 952 668	44 835 205	68 477 984
10. Oktober	689 950	24 955 584	41 547 189	67 192 723
11. November	1 757 367	25 010 095	36 870 771	63 638 233
12. Desember	1 553 610	15 829 512	33 816 233	51 199 355

Sumber/source : Bank BNI Cabang Putussibau

FINANCE

Tabel 10.1.10. Posisi Tabungan dan Penabung Pada BNI Cabang Putussibau (000 Rp), 2017
Table Savings and Savers positions at Bank Nasional Indonesia (BNI) Branch Putussibau (000 Rp), 2017

Bulan / Month	Nasabah	Nominal
(1)	(2)	(3)
01. Januari	5 955	56 813 287
02. Februari	6 095	56 217 924
03. Maret	6 195	54 933 082
04. April	6 295	54 931 140
05. Mei	6 395	54 371 368
06. Juni	6 495	55 832 668
07. Juli	6 664	56 838 287
08. Agustus	6 755	57 202 100
09. September	6 801	68 477 984
10. Oktober	7 001	67 192 723
11. November	7 018	63 638 233
12. Desember	7 349	51 199 355

Sumber/source : Bank BNI Cabang Putussibau

10.2 HARGA/PRICE

Tabel 10.2.1. Harga Rata-Rata Bahan Pokok di Kabupaten Kapuas Hulu, 2017
Table Average Prices of Staple Food in Kapuas Hulu Regency, 2017

Bulan / Month	Beras (kg)	Gula Pasir (kg)	Minyak Goreng (kg)
(1)	(2)	(3)	(4)
01. Januari	15 500	14 500	15 500
02. Februari	15 500	14 500	15 500
03. Maret	15 500	14 500	15 500
04. April	15 500	14 500	15 500
05. Mei	15 500	14 500	15 500
06. Juni	15 500	14 500	15 500
07. Juli	15 500	14 500	15 500
08. Agustus	15 500	14 500	15 500
09. September	15 500	14 500	15 500
10. Oktober	15 500	14 500	15 500
11. November	15 500	14 500	15 500
12. Desember	15 500	14 500	15 500
2017	15 500 *)	14 500	15 500 **)

Ket *) : Beras local dan Beras Cap Pelita

**) : Minyak curah, Minyak Goreng Barco, Tropical, dan Filma
 Sumber/source : Data Survei SHPed

Lanjutan Tabel/table 10.2.1

Bulan / Month	Daging		Telur Ayam Ras (kg)	Garam Beryodium (250 gr)
	Sapi (kg)	Ayam Ras (kg)		
(1)	(2)	(3)	(4)	(6)
01. Januari	180 000	55 000	29 000	1 500
02. Februari	150 000	45 000	29 000	1 500
03. Maret	150 000	35 000	29 000	1 500
04. April	150 000	35 000	29 000	1 500
05. Mei	150 000	35 000	29 000	1 500
06. Juni	150 000	45 000	29 000	1 500
07. Juli	190 000	50 000	29 000	1 500
08. Agustus	190 000	50 000	29 000	1 500
09. September	190 000	50 000	29 000	1 500
10. Oktober	150 000	50 000	29 000	1 500
11. November	150 000	50 000	29 000	1 500
12. Desember	150 000	50 000	29 000	1 500
2017	162 500	43 833	29 000	1 500

Sumber/source : Data Survei SHPed

Tabel 10.2.2. Rata-Rata Harga Eceran Jagung Pipilan, Ketela, dan Tepung Terigu di Kabupaten Kapuas Hulu (Rp/kg), 2017
Average Retail Price of Corn, Sweet Potato, and Wheat Flour in Kapuas Hulu Regency (Rp/kg), 2017

Bulan / Month	Jagung Besar	Ketela Pohon	Tepung Terigu
(1)	(2)	(3)	(5)
01. Januari	20 000	5 000	10 000
02. Februari	20 000	5 000	10 000
03. Maret	20 000	5 000	10 000
04. April	20 000	5 000	10 000
05. Mei	20 000	5 000	10 000
06. Juni	20 000	5 000	10 000
07. Juli	20 000	5 000	10 000
08. Agustus	20 000	5 000	10 000
09. September	20 000	5 000	10 000
10. Oktober	20 000	5 000	10 000
11. November	20 000	5 000	10 000
12. Desember	20 000	5 000	10 000
2017	20 000	5 000	10 000

Sumber/source : Data Survei SHPed

Tabel 10.2.3. Rata-Rata Harga Eceran Bumbu-Bumbuan di Kabupaten Kapuas Hulu (Rp/biji/kg/bungkus), 2017
Average Retail Price of Herbs in Kapuas Hulu Regency (Rp/seed/kg/sheet), 2017

Bulan / Month	Bawang Merah	Bawang Putih	Cabe Merah Besar	Cabe Rawit
(1)	(2)	(3)	(4)	(5)
01. Januari	37 000	40 000	55 000	70 000
02. Februari	37 000	40 000	55 000	70 000
03. Maret	30 000	35 000	55 000	70 000
04. April	30 000	35 000	55 000	70 000
05. Mei	42 500	60 000	55 000	70 000
06. Juni	41 500	60 000	30 000	30 000
07. Juli	41 500	60 000	30 000	30 000
08. Agustus	41 500	60 000	30 000	30 000
09. September	41 500	60 000	30 000	30 000
10. Oktober	41 500	60 000	30 000	40 000
11. November	41 500	60 000	30 000	40 000
12. Desember	41 500	60 000	30 000	40 000
2017	38 917	52 500	40 417	49 167

Sumber/source : Dinas Koperasi, Usaha Kecil Menengah, dan Perdagangan Kab Kapuas Hulu

Rata-Rata Pengeluaran Per Kapita
Kelompok Makanan
Terbesar



DAFTAR ISTILAH

Pengeluaran rata-rata per kapita adalah biaya yang dikeluarkan untuk konsumsi semua anggota rumah tangga selama sebulan baik yang berasal dari pembelian, pemberian maupun produksi sendiri dibagi dengan banyaknya anggota rumah tangga dalam rumah tangga tersebut.

Konsumsi rumah tangga dibedakan atas konsumsi makanan maupun bukan makanan tanpa memperhatikan asal barang dan terbatas pada pengeluaran untuk kebutuhan rumah tangga saja, tidak termasuk konsumsi/ pengeluaran untuk keperluan usaha atau yang diberikan kepada pihak lain.

GLOSSARY

Average expenditure per capita is the cost incurred for the consumption of all household members for a month either from the purchase, granting or production itself divided by the number of household members in the household.

Household consumption is differentiated from food or non-food consumption regardless of the origin of the goods and limited to household expenditures only, excluding consumption / expenses for business purposes or provided to other parties

Pengeluaran Penduduk dan Konsumsi Makanan

Berdasarkan Survei Sosial Ekonomi Nasional Bulan Maret 2017 rata-rata pengeluaran per kapita Kabupaten Kapuas Hulu untuk bahan makanan dan bukan bahan makanan sebesar Rp.838.260,-. Rata-rata pengeluaran per kapita sebulan untuk bahan makanan sebesar Rp. 502.672,-. Kelompok pengeluaran untuk makanan yang tertinggi terdapat pada komoditas Padi-padian, yaitu sebesar 19,81 persen.

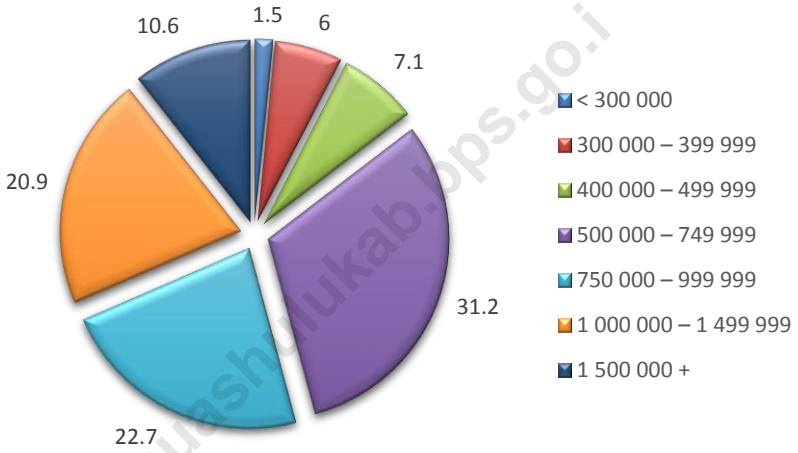
Sedangkan menurut kelompok bukan makanan, dari rata-rata pengeluaran per kapita sebulan sebesar Rp.335.588,-, pengeluaran tertinggi terdapat pada kelompok perumahan dan fasilitas rumah tangga, yaitu sebesar Rp. 202.472,-.

Population Expenditure and Food Consumption

Based on the National Socioeconomic Survey in March 2017 the average per capita expenditure of Kapuas Hulu Regency for food and non-food items was Rp.838.260, -. Average monthly per capita expenditure on food is Rp. 502.672,-. The highest food expenditure group is in the Grain Commodity, which is 19.81 percent.

While according to non-food group, from the average monthly expenditure per capita of Rp.335.588,-, the highest expenditure is in the housing and households category, which is Rp. 202.472, -.

Gambar 11 Persentase Penduduk Menurut Golongan Pengeluaran Per Kapita Sebulan di Kabupaten Kapuas Hulu, 2017
Percentage of Population by Per Capita Expenditure Group per month in Kapuas Hulu Regency, 2017



POPULATION EXPENDITURE AND FOOD CONSUMPTION

11. PENGELUARAN PENDUDUK DAN KONSUMSI MAKANAN /
POPULATION EXPENDITURE AND FOOD CONSUMPTION

Tabel 11.1. Persentase Penduduk Menurut Golongan Pengeluaran Per Kapita Sebulan di Kabupaten Kapuas Hulu, 2017
Percentage of Population by Per Capita Expenditure Group per month in Kapuas Hulu Regency, 2017

Golongan Pengeluaran (rupiah)	Persentase Penduduk
(1)	(2)
< 300 000	1,5
300 000 – 399 999	6
400 000 – 499 999	7,1
500 000 – 749 999	31,2
750 000 – 999 999	22,7
1 000 000 – 1 499 999	20,9
1 500 000 +	10,6
Jumlah	100,0

Sumber / source : Survei Sosial Ekonomi Nasional, Maret 2017

PENGELUARAN PENDUDUK DAN KONSUMSI MAKANAN

Tabel 11.2. Rata-rata Pengeluaran dan Persentase Rata-rata Pengeluaran Per Kapita Sebulan Menurut Kelompok Makanan di Kabupaten Kapuas Hulu, 2017
Average Expenditure and Percentage of Average Per Capita Monthly Expenditure by Food Group in Kapuas Hulu Regency, 2017

Kelompok Makanan	Rata-rata Pengeluaran (rupiah)	Persentase Rata-rata Pengeluaran
(1)	(2)	(3)
Padi-padian	99 583	19,81
Umbi-umbian	4 638	0,92
Ikan/Udang/Cumi/Kerang	55 328	11,01
Daging	38 163	7,59
Telur dan susu	26 016	5,18
Sayur-sayuran	41 537	8,26
Kacang-kacangan	6 117	1,22
Buah-buahan	15 628	3,11
Minyak dan Kelapa	12 787	2,54
Bahan Minuman	24 825	4,94
Bumbu-bumbuan	10 183	2,03
Konsumsi lainnya	16 387	3,26
Makanan dan Minuman Jadi	79 114	15,74
Rokok	72 365	14,40
Rata-Rata Perkapita	502 672	100,00

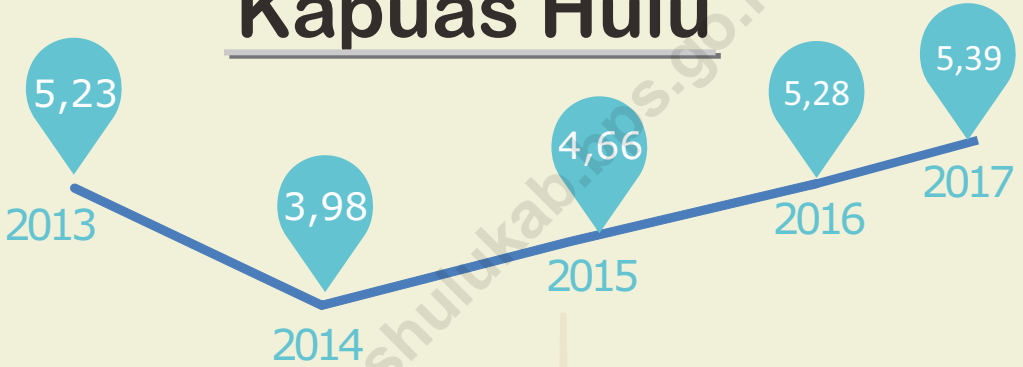
Sumber / source : Survei Sosial Ekonomi Nasional, Maret 2017

Tabel 11.3. Rata-rata Pengeluaran dan Persentase Rata-rata Pengeluaran Per Kapita Sebulan Menurut Kelompok Bukan Makanan di Kabupaten Kapuas Hulu, 2017
Average Expenditure and Percentage of Average Per Capita Monthly Expenditure by Non Food Group in Kapuas Hulu Regency, 2017

Kelompok Bukan Makanan	Rata-rata Pengeluaran (rupiah)	Persentase Rata-rata Pengeluaran
(1)	(2)	(3)
Perumahan dan fasilitas rumah tangga	202 472	60,33
Aneka barang dan jasa	65 965	19,66
Pakaian, alas kaki, dan tutup kepala	14 467	4,31
Barang yang tahan lama	26 721	7,96
Pajak, pungutan, dan asuransi	15 987	4,76
Keperluan pesta dan upacara	9 976	2,97
Rata-Rata Perkapita	335 588	100,00

Sumber / source : Survei Sosial Ekonomi Nasional, Maret 2017

Pertumbuhan Ekonomi
Kapuas Hulu



Pertanian, Kehutanan, dan Perikanan
merupakan *Leading Sector* dengan
kontribusi **22,52 %**

DAFTAR ISTILAH

Inflasi adalah kenaikan harga barang dan jasa secara umum dimana barang dan jasa tersebut merupakan kebutuhan pokok masyarakat atau turunnya daya jual mata uang suatu negara.

Produk Domestik Regional Bruto adalah merupakan salah satu indikator penting untuk mengetahui kondisi ekonomi di suatu daerah dalam suatu periode tertentu, baik atas dasar harga berlaku maupun atas dasar harga konstan.

GLOSSARY

Inflation is the increase in the price of goods and services in General where such goods and services is a basic requirement of society or the decline of the selling power of a country's currency.

Gross Regional Domestic Product it is one of the indicators is important to know the condition of the economy in an area within a certain period, either on the basis of rates in force or on the basis of constant prices.

Untuk mengukur tingkat keberhasilan pelaksanaan pembangunan diperlukan suatu alat ukur. Selain itu, alat ukur juga diperlukan sebagai bahan evaluasi terhadap pembangunan yang telah dilaksanakan. Salah satu alat untuk mengukur keberhasilan pelaksanaan pembangunan suatu daerah adalah pertumbuhan ekonomi, yang dapat dilihat dari angka Produk Domestik Regional Bruto/PDRB (*Gross Domestic Regional Product/GDRP*) dari tahun sebelumnya.

PDRB menunjukkan jumlah seluruh nilai tambah (*gross value added*) yang timbul dari seluruh sektor perekonomian di suatu wilayah dalam kurun waktu tertentu. PDRB dihitung dari dua pendekatan harga, yaitu harga berlaku dan harga konstan. Pada tahun 2014, penghitungan PDRB atas dasar harga konstan mengalami pergeseran tahun dasar, dari harga konstan 2000 menjadi harga konstan 2010. Ada 17 kategori yang menjadi tolok ukur perekonomian yaitu: Pertanian; Pertambangan dan Penggalian; Industri Pengolahan; Listrik, Gas dan Air Bersih; Bangunan; Perdagangan, Hotel dan Restoran; Pengangkutan dan Komunikasi; Keuangan, Persewaan dan Jasa Perusahaan; serta sektor Jasa.

To measure the level of success of the implementation of development required a measure of exposure. In addition, the measure also required as an evaluation of construction materials that have been implemented. One of the tools to measure the successful implementation of a regional development is economic growth, which can be seen from the figures of Gross Regional Domestic Product / GRDP (Gross Regional Domestic Product / GDRP) from the previous year.

GDP indicates the total value added (gross value added) arising from all sectors of the economy in a region within a certain time. GDP is calculated from the two-price approach, the current prices and constant prices. In 2010, the calculation of GDP at constant prices has shifted the base year, from 2000 constant prices into constant 2010 prices. There are 17 categories that the benchmark economy, namely: Agriculture, Mining and Quarrying, Manufacturing Industry, Electricity, Gas and Water Supply; Building; Trade, Hotels and Restaurants, Transport and Communication, Financial, Ownership and Business Services; and services sectors.

a. Pertumbuhan Ekonomi

Pertumbuhan ekonomi Kabupaten Kapuas Hulu pada tahun 2017 tercatat 5,39 persen naik kurang lebih 0,12 poin dibanding pertumbuhan ekonomi tahun 2016 yang mencapai 5,28 persen. Ini merupakan indikasi bahwa kinerja perekonomian kabupaten Kapuas Hulu mengalami peningkatan dibanding tahun 2016.

Jika dibandingkan dengan pertumbuhan ekonomi Provinsi Kalimantan Barat, pertumbuhan ekonomi Kabupaten sedikit berada di atas angka Provinsi. Pada tahun 2017, laju pertumbuhan ekonomi Provinsi Kalimantan Barat mencapai 5,17 persen, sedangkan angka Kabupaten Kapuas Hulu tercatat 5,28 persen.

Pada tahun 2017, sebagian besar kabupaten/kota di Provinsi Kalimantan Barat mengalami perubahan yang relatif bervariasi.

a. Economic Growth

Kapuas Hulu Regency economic growth in 2017 registered 5.39 percent increase of approximately 0.12 points compared to economic growth in 2016 which reached 5.28 percent. This is an indication that the region's economic performance shows lowering compared to previous periods.

When compared with the economic growth of Kalimantan Barat Province, Region of economic growth above the Province. In 2017, the rate of economic growth in Kalimantan Barat province reached 5,17 percent, while the region 5.28 at a percent rate.

In 2017, most of the districts in Kalimantan Barat Province had improvement in economic over the previous year.

b. Struktur Ekonomi

Sektor Pertanian, Kehutanan, dan Perikanan merupakan *leading sector* pada pembentukan Produk Domestik Regional Bruto (PDRB) Kabupaten Kapuas Hulu selama ini.

Peranan kategori pertanian pada tahun 2017 didominasi oleh subkategori Pertanian, Peternakan, Perburuan dan Jasa Pertanian sebesar 15,64 persen. Kontribusi terbesar kedua di kategori pertanian disumbangkan oleh sub kategori perkebunan tahunan sebesar 9,12 persen, disusul sub kategori kehutanan dan penebangan kayu sebesar 4,07 persen.

Sektor Konstruksi menempati urutan kedua pada pembentukan Produk Domestik Regional Bruto (PDRB) Kabupaten Kapuas Hulu. Kontribusi sektor ini dari tahun ke tahun menunjukkan trend yang meningkat. Pada tahun 2016 tercatat 22,06 persen, kemudian meningkat menjadi 22,22 persen pada tahun 2017.

Pada posisi ketiga adalah kategori perdagangan besar dan eceran, reparasi mobil dan sepeda motor. Kontribusi sektor ini berfluktuasi tapi relatif meningkat setiap tahunnya. Pada tahun 2016, kontribusi sektor ini tercatat 11,71 persen, kemudian mengalami penurunan menjadi 11,34 persen pada tahun 2017.

b. Economic Structure

Agricultural, Forestry and Fishery Sectors are leading sectors in the formation of Gross Regional Domestic Product (GRDP) of Kapuas Hulu Regency.

The role of agriculture category in 2017 is dominated by subcategory Agriculture, Husbandry, Hunting and Agricultural Services of 15.64 percent. The second largest contribution in agriculture category was contributed by sub category Annual Plantation 9.12 percent, followed by sub category of forestry and logging 4.07 percent.

Construction sector ranks second in the formation of Gross Regional Domestic Product (GRDP) of Kapuas Hulu Regency. The contribution of this sector from year to year shows an increasing trend. In 2016 recorded 22.06 percent, then increased to 22.22 percent in 2017.

In the third position is the category of major trade and retail, car and motorcycle repairs. The contribution of this sector fluctuates but is relatively increasing every year. By 2016, the sector contributes 11.71 percent, then declines to 11.34 percent by 2017.

c. Laju Inflasi

Inflasi menjadi salah satu indikator untuk melihat stabilitas ekonomi suatu daerah, karena dapat menggambarkan naik turunnya harga. Keadaan ekonomi yang makin stabil ditunjukkan oleh perkembangan laju inflasi yang kecil. Inflasi yang tinggi berarti juga terjadinya perubahan harga yang tajam dan menyebabkan penurunan daya beli masyarakat.

Berdasarkan indeks harga implisit PDRB dapat dilihat besarnya laju inflasi pada tingkat produsen secara umum. Tingkat harga pada level produsen secara umum dari tahun ke tahun mengalami peningkatan. Hanya peningkatan setiap tahunnya dari tahun 2014-2017 cenderung berfluktuasi persentasenya. Pada tahun 2016 tingkat inflasi atas dasar harga produsen secara umum turun sebesar 0,53 poin.

Secara umum, laju inflasi atas dasar harga produsen Kabupaten Kapuas Hulu sedikit lebih tinggi bila dibandingkan laju inflasi atas dasar harga produsen provinsi Kalimantan Barat tahun 2017. Pada tahun 2017, laju inflasi Provinsi Kalimantan Barat tercatat 4,56 persen.

c. Inflation Rate

Inflation is one indicator to see the economic stability of a region, because it can describe the ups and downs in price. Stability of Economic conditions shown by a small rate of inflation. High inflation also means that sharp changes in prices and will cause a decrease in purchasing power.

Based on the GRDP implicit price index can be seen the rate of inflation at the producer level in general. Rate at the level of producer prices in general from year to year has increased. Only from 2014-2017 the increased of a percentage is likely to fluctuate. In 2017 the general level of producer prices decreased by 0.53 point.

In general, the rate of producer price inflation on the basis of Kapuas Hulu higher than the rate of producer price inflation on the basis of province of Kalimantan Barat in 2017. In 2017, inflation rate based on producer prices in the province of Kalimantan Barat in 2017 recorded 4,56 percent.

d. Tingkat Kemakmuran Masyarakat

Salah satu cara untuk melihat tingkat kemakmuran suatu daerah adalah dengan melihat pendapatan perkapita di daerah tersebut. Pendapatan perkapita ini diperoleh dengan cara membagi nilai PDRB dengan jumlah penduduk pertengahan tahun.

Nilai PDRB perkapita Kapuas Hulu pada periode 2014–2017 menunjukkan trend yang terus naik. Tahun 2017 nilai PDRB per kapita Kabupaten Kapuas Hulu tercatat mengalami kenaikan 2,8 poin. Pada tahun 2017, nilai PDRB per kapita kabupaten Kapuas Hulu sebesar 34,07 juta rupiah, sementara tahun 2016 sebesar 31,3 juta rupiah.

d. Community Wealth Level

One way to see the level of prosperity of a region is to look at per capita incomes in the area. Income per capita is obtained by dividing the value of GRDP by mid-year population.

Value of GRDP per capita of Kapuas Hulu in the period 2014-2017 showed a trend of rising. In 2017 value of GRDP per capita of Kapuas Hulu Regency have soared 2.8 point. In the year 2017, GRDP per capita value of Kapuas Hulu district of 34.07 million dollars, while in 2016 as many as 31.3 million dollars.

Tabel 12.1. Produk Domestik Regional Bruto Kabupaten Kapuas Hulu Atas Dasar Harga Berlaku Menurut Lapangan Usaha (juta rupiah), 2014-2017
Table Gross Regional Domestic Product of Kapuas Hulu Regency at Current Market Prices by Industry (million rupiahs), 2014-2017

Lapangan Usaha/ Industry	2014	2015	2016 *)	2017 **)
(1)	(2)	(3)	(4)	(5)
A. Pertanian, Kehutanan, dan Perikanan / Agriculture, Forestry and Fishing	1 574 049,2	1.651.026,3	1.780.209,8	1.954.590,8
1. Pertanian, Peternakan, Perburuan dan Jasa Pertanian/ <i>Agriculture, Livestock, Hunting and Agricultural Services</i>	1 046 899,3	1.109.433,3	1.213.722,9	1.357.164,2
a. Tanaman Pangan	184 188,6	202.445,7	227.812,4	254.784,5
b. Tanaman Hortikultura Semusim	35 569,0	36.851,1	37.956,5	42.009,8
c. Perkebunan Semusim	31,6	34,2	37,1	40,9
d. Tanaman Hortikultura Tahunan dan Lainnya	91 824,4	100.501,6	107.526,5	122.769,9
e. Perkebunan Tahunan	620 807,9	640.682,3	699.826,2	791.048,1
f. Peternakan	110 266,0	124.186,8	135.616,6	141.168,5
g. Jasa Pertanian dan Perkebunan	4 211,7	4.731,7	4.947,6	5.342,5
2. Kehutanan dan Penebangan Kayu / <i>Forestry and Logging</i>	332 518,3	331.309,3	340.232,2	355.195,0
3. Perikanan/ <i>Fishery</i>	194 631,6	210.283,6	226.254,7	242.231,6
B. Pertambangan dan Penggalian/<i>Mining and Quarrying</i>	482 075,5	562.359,4	623.874,4	705.553,6
1. Pertambangan Minyak, Gas, dan Panas Bumi / <i>Crude Petroleum, Natural Gas, and geothermal</i>	0,0	0,0	0,0	0,0
2. Pertambangan Batubara dan Lignit / <i>Coal and Lignite Mining</i>	64,380,2	58.965,3	49,616,3	47.636,4
3. Pertambangan Biji Logam/ <i>Iron Ore Mining</i>	33,922,5	36.276,3	42,719,3	44.700,5
4. Pertambangan dan Penggalian Lainnya/ <i>Other Mining and Quarrying</i>	383,772,9	467.117,8	527,318,8	613.216,6
C. Industri Pengolahan / <i>Manufacturing</i>	705,577,8	772,741,5	865,518,6	966,528,1
1. Industri Batubara dan Penggilingan Migas/ <i>Manufacture of Coal and Refined Petroleum Products</i>	0,0	0,0	0,0	0,0
2. Industri Makanan dan Minuman / <i>Manufacture of Food Products and Beverages</i>	544,944,8	603,679,4	685,280,4	0,0
3. Industri Pengolahan Tembakau / <i>Manufacture of Tobacco Product</i>	0,0	0,0	0,0	0,0
4. Industri Tekstil dan Pakaian Jadi / <i>Manufacture of Textiles; and Wearing</i>	8,047,3	8,535,2	9,502,0	774.984,5
5. Industri Kulit, Barang dari Kulit dan Alas Kaki / <i>Manufacture of Leather and Related Products and Footwear</i>	0,0	0,0	0,0	0,0
6. Industri Kayu, Barang dari Kayu dan Gabus dan Barang Anyaman dari Bambu, Rotan dan Sejenisnya / <i>Manufacture of Wood and of Product of Wood and Cork, and Articles of Straw and Plaiting Materials</i>	89,707,2	93,906,6	100,960,0	10.332,0

REGIONAL INCOME

Lanjutan Tabel / Continued Table 12.1.

Lapangan Usaha/ Industry	2014	2015	2016 *)	2017 **)
(1)	(2)	(3)	(4)	(5)
7. Industri Kertas dan Barang dari Kertas; Percetakan dan Reproduksi Media Rekaman / <i>Manufacture of Paper and Paper Products, Printing and Reproduction of Recorded Media</i>	1,105.6	1,194.6	1.232,3	1.294,0
8. Industri Kimia, Farmasi dan Obat Tradisional/ <i>Manufacture of Chemicals and Pharmaceuticals and Botanical Products</i>	43.6	44.6	45,3	49,5
9. Industri Karet, Barang dari Karet dan Plastik/ <i>Manufacture of Rubber, Rubber Products and Plastics Product</i>	500.2	496.5	529,2	556,1
10. Industri Barang Galian Bukan Logam / <i>Manufacture of Other Non-Metallic</i>	6,176.1	6,802.3	7.427,7	7.783,3
11. Industri Logam Dasar / <i>Manufacture of Basic Metals</i>	3,429.0	3,536.3	4.278,4	4.396,4
12. Industri Barang Logam; Komputer; Barang Elektronik, Optik; dan / <i>Manufacture of</i>	18,172.4	19,161.6	19.783,3	21.334,1
13. Industri Mesin dan Perlengkapan / <i>Manufacture of Machinery and</i>	607.8	636.2	681,6	709,5
14. Industri Alat Angkutan / <i>Manufacture of Transport Equipment</i>	4,391.6	4,413.4	4.817,2	5.014,6
15. Industri Furniture/ <i>Manufacture of Furniture</i>	11,743.4	12,432.0	12.438,8	12.571,4
16. Industri Pengolahan Lainnya; Jasa Reparasi dan Pemasangan Mesin	16,708.8	17,802.7	18.542,4	19.181,0
D. Pengadaan Listrik dan Gas/<i>Electricity and Gas</i>	327.9	358.1	438.9	493,4
1. Ketenagalistrikan/ <i>Electricity</i>	219.3	245.5	318.4	365,7
2. Pengadaan Gas dan Produksi Es/ <i>Manufacture of Gas and Production of Ice</i>	108.5	112.6	120.4	127,7
E. Pengadaan Air, Pengelolaan Sampah, Limbah dan Daur Ulang/<i>Water Supply,</i>	6,739.9	7,215.7	7.424,8	8.238,4
F. Konstruksi/<i>Construction</i>	1,287,500.9	1.485.402,3	1,730,145.3	1.928.700,0
G. Perdagangan Besar dan Eceran; Reparasi Mobil dan Sepeda Motor/<i>Wholesale and</i>	762,315.4	843,595.1	918,659.6	984.522,4
1. Perdagangan Mobil, Sepeda Motor dan Reparasinya/ <i>Wholesale and Retail Trade and Repair of Motor Vehicles and Motorcycles</i>	315,863.4	347,039.4	371,952.9	395.050,1
2. Perdagangan Besar dan Eceran, Bukan Mobil dan Sepeda Motor/ <i>Wholesale Trade and Retail Trade Except of Motor Vehicles and Motorcycle</i>	446,452.0	496,555.8	546,706.7	589,472,3
H. Transportasi dan Pergudangan /<i>Transportation and Storage</i>	93,949.5	102,804.6	115.139,8	125.928,3
1. Angkutan Rel/ <i>Railways Transport</i>	0.0	0.0	0,0	0,0
2. Angkutan Darat / <i>Land Transport</i>	66,334.6	72,950.8	81.495,0	88.414,9
3. Angkutan Laut / <i>Sea Transport</i>	0.0	0.0	0,0	0,0
4. Angkutan Sungai Danau dan Penyebrangan / <i>River, Lake, and Ferry</i>	13,389.7	14,379.0	15.657,8	16.779,0

Lanjutan Tabel / Continued Table 12.1.

Lapangan Usaha/ Industry	2014	2015	2016 *)	2017 **)
(1)	(2)	(3)	(4)	(5)
5. Angkutan Udara /Air Transport	4,392.9	5,179.0	6.473,2	8.255,9
6. Pergudangan dan Jasa Penunjang Angkutan Pos dan Kurir /Warehousing	9,832.4	10,295.8	11.513,8	12.478,5
I. Penyedia Akomodasi dan Makan Minum /Accommodation and Food Service	124,902.5	135,249.7	150.369,1	166.034,4
1. Penyedia Akomodasi/Accommodation	34,513.7	37,660.8	40.110,3	43.735,7
2. Penyedia Makan Minum/ Food and Beverage Service Activities	90,388.8	97,588.9	110.258,8	122.298,7
J. Informasi dan Komunikasi /Information and Communication	191,969.2	216,320.4	239.241,6	283.305,3
K. Jasa Keuangan dan Asuransi /Financial and Insurance Activities	115,806.3	124,945.2	135.029,1	146.241,5
1. Jasa Perantara Keuangan / Financial Intermediary Service	15,446.1	16,814.0	19.526,2	22.939,9
2. Asuransi dan Dana Pensiun Insurance and Pension Fund	34,625.1	37,104.6	39.409,1	42.878,8
3. Jasa Keuangan Lainnya /Other Financial Service	55,362.7	59,796.7	63.918,4	67.559,1
4. Jasa Penunjang Keuangan/Financial Supporting Service	10,372.5	11,229.9	12.175,4	12.863,7
L. Real Estate /Real Estate Activities	165,769.1	181,477.2	195.766,3	211.923,1
M,N. Jasa Perusahaan /Business Activities	34,642.9	38,085.5	40.899,7	44.089,8
O. Administrasi Pemerintahan, Pertahanan dan Jaminan Sosial Wajib /Public Administration and Defence; Compulsory Social Security	401,780.9	470,695.3	538.585,6	614.505,5
P. Jasa Pendidikan /Education	257,970.1	275,828.5	296.422,9	315.025,3
Q. Jasa Kesehatan dan Kegiatan Sosial /Human Health and Social Work Activities	115,755.9	127,522.2	136.633,4	147.237,9
R, S, T, U. Jasa Lainnya /Other Services Activities	58,655.2	63,750.2	68.132,3	75.206,1
Produk Domestik Regional Bruto / Gross Regional Domestic Product	6,379,788.3	7,059,376.6	7,842,491.2	8.678.123,8

Ket *) : Angka Sementara / Preliminary Figures

**) : Angka Sangat Sementara / Very Preliminary Figures

Sumber/source : BPS Kabupaten Kapuas Hulu / BPS –Statistics of Kapuas Hulu Regency

Tabel 12.2. Produk Domestik Regional Bruto Kabupaten Kapuas Hulu Atas Dasar Harga Konstan 2010 Menurut Lapangan Usaha (juta rupiah), 2014-2017
Table Gross Regional Domestic Product of Kapuas Hulu Regency at 2010 Constant Market Prices by Industry (million rupiahs), 2014-2017

Lapangan Usaha/ Industry	2014	2015	2016 *)	2017 **)
(1)	(2)	(3)	(4)	(5)
A. Pertanian, Kehutanan, dan Perikanan / Agriculture, Forestry and Fishing	1,309,141.1	1.326.109,5	1.382.621,0	1.448.148,7
1. Pertanian, Peternakan, Perburuan dan Jasa Pertanian/Agriculture, Livestock, Hunting and Agricultural Services	868,406.1	891.696,9	944.396,2	1.001.926,9
a. Tanaman Pangan	125,204.3	124.247,1	134.374,6	146.675,5
b. Tanaman Hortikultura Semusim	31,220.8	31.663,2	32.345,4	34.222,0
c. Perkebunan Semusim	28.3	29,1	28,8	29,8
d. Tanaman Hortikultura Tahunan dan Lainnya	77,062.6	79.582,4	82.044,6	89.387,6
e. Perkebunan Tahunan	538,793.4	555.725,0	588.299,7	620.400,6
f. Peternakan	92,564.9	96.714,2	103.523,0	107.258,7
g. Jasa Pertanian dan Perkebunan	3,531.7	3.736,1	3.780,1	3.952,7
2. Kehutanan dan Penebangan Kayu /Forestry and Logging	266,656.6	256.240,6	254.512,8	253.947,7
3. Perikanan/Fishery	174,078.3	178.172,1	183.712,0	192.274,1
B. Pertambangan dan Penggalian/Mining and Quarrying	388,157.0	410.422,2	435.650,2	459.850,6
1. Pertambangan Minyak, Gas, dan Panas Bumi / Crude Petroleum, Natural Gas, and geothermal	0.0	0,0	0,0	0,0
2. Pertambangan Batubara dan Lignit / Coal and Lignite Mining	54,292.2	51.987,9	47.120,3	43.576,1
3. Pertambangan Bijih Logam/Iron Ore Mining	28,029.1	28.987,2	33.249,4	32.808,8
4. Pertambangan dan Penggalian Lainnya/ Other Mining and Quarrying	305,835.6	329.447,2	355.280,4	383.465,7
C. Industri Pengolahan / Manufacturing	599,101.7	626.419,5	652.738,8	690.719,3
1. Industri Batubara dan Penggilingan Migas/Manufacture of Coal and Refined Petroleum Products	0.0	0,0	0,0	0,0
2. Industri Makanan dan Minuman / Manufacture of Food Products and Beverages	466,574.8	492.677,1	515.461,1	550.036,4
3. Industri Pengolahan Tembakau / Manufacture of Tobacco Product	0.0	0,0	0,0	0,0
4. Industri Tekstil dan Pakaian Jadi / Manufacture of Textiles; and Wearing	6,679.9	6.901,7	7.255,2	7.594,9
5. Industri Kulit, Barang dari Kulit dan Alas Kaki /Manufacture of Leather and Related Products and Footwear	0.0	0,0	0,0	0,0
6. Industri Kayu, Barang dari Kayu dan Gabus dan Barang Anyaman dari Bambu, Rotan dan Sejenisnya / Manufacture of Wood and of Product of Wood and Cork, and Articles of Straw and Plaiting Materials	73,498.0	72.831,6	74.778,1	77.100,0

Lanjutan Tabel / Continued Table 12.2.

Lapangan Usaha/ Industry	2014	2015	2016 *)	2017 **)
(1)	(2)	(3)	(4)	(5)
7. Industri Kertas dan Barang dari Kertas; Percetakan dan Reproduksi Media Rekaman / <i>Manufacture of Paper and Paper Products, Printing and Reproduction of Recorded Media</i>	943.0	974,9	970,1	1.001,1
8. Industri Kimia, Farmasi dan Obat Tradisional/ <i>Manufacture of Chemicals and Pharmaceuticals and Botanical Products</i>	37.2	37,6	37,9	39,2
9. Industri Karet, Barang dari Karet dan Plastik/ <i>Manufacture of Rubber, Rubber Products and Plastics Product</i>	417.9	412,9	416,4	426,1
10. Industri Barang Galian Bukan Logam / <i>Manufacture of Other Non-Metallic</i>	5,295.3	5.446,2	5.629,5	5.717,5
11. Industri Logam Dasar / <i>Manufacture of Basic Metals</i>	2,859.0	2.937,7	3.319,5	3.343,1
12. Industri Barang Logam; Komputer; Barang Elektronik, Optik; dan / <i>Manufacture of</i>	14,349.6	15.468,0	15.541,2	16.022,8
13. Industri Mesin dan Perlengkapan / <i>Manufacture of Machinery and</i>	494.9	507,4	522,7	528,3
14. Industri Alat Angkutan / <i>Manufacture of Transport Equipment</i>	3,588.6	3.603,1	3.787,7	3.835,4
15. Industri Furniture/ <i>Manufacture of Furniture</i>	9,687.4	9.726,2	9.658,4	9.612,6
16. Industri Pengolahan Lainnya; Jasa Reparasi dan Pemasangan Mesin	14,676.0	14.895,0	15.361,1	15.461,9
D. Pengadaan Listrik dan Gas/<i>Electricity and Gas</i>	424.0	434,3	485,7	496,1
1. Ketenagalistrikan/ <i>Electricity</i>	327.9	335,4	381,6	390,1
2. Pengadaan Gas dan Produksi Es/ <i>Manufacture of Gas and Production of Ice</i>	96.0	98,8	104,1	106,0
E. Pengadaan Air, Pengelolaan Sampah, Limbah dan Daur Ulang/<i>Water Supply,</i>	6,348.7	6.491,3	6.798,2	7.119,0
F. Konstruksi/<i>Construction</i>	914,184.2	982.164,0	1.057.392,8	1.116.900,7
G. Perdagangan Besar dan Eceran; Reparasi Mobil dan Sepeda Motor/<i>Wholesale and</i>	602,599.8	635.944,4	667.812,9	694.217,7
1. Perdagangan Mobil, Sepeda Motor dan Reparasinya/ <i>Wholesale and Retail Trade and Repair of Motor Vehicles and Motorcycles</i>	229,581.6	238.990,1	247.983,7	255.550,3
2. Perdagangan Besar dan Eceran, Bukan Mobil dan Sepeda Motor/ <i>Wholesale Trade and Retail Trade Except of Motor Vehicles and Motorcycle</i>	373,018.1	396.954,3	419.829,1	438.667,4
H. Transportasi dan Pergudangan /<i>Transportation and Storage</i>	76,221.0	79.982,8	84.399,2	88.873,2
1. Angkutan Rel/ <i>Railways Transport</i>	0.0	0,0	0,0	0,0
2. Angkutan Darat / <i>Land Transport</i>	53,438.1	56.371,3	58.990,3	61.885,2
3. Angkutan Laut / <i>Sea Transport</i>	0.0	0,0	0,0	0,0
4. Angkutan Sungai Danau dan Penyebrangan / <i>River, Lake, and Ferry</i>	11,414.4	11.768,2	12.384,0	12.877,0

REGIONAL INCOME

Lanjutan Tabel / Continued Table 12.2.

Lapangan Usaha/ Industry	2014	2015	2016 *)	2017 **)
(1)	(2)	(3)	(4)	(5)
5. Angkutan Udara /Air Transport	3,454.5	3.675,3	4.291,1	4.969,8
6. Perdagangan dan Jasa Penunjang Angkutan Pos dan Kurir /Warehousing	7,914.0	8.168,0	8.733,9	9.141,2
I. Penyedia Akomodasi dan Makan Minum /Accommodation and Food Service	100,866.1	105.388,6	110.113,3	116.220,7
1. Penyedia Akomodasi/Accommodation	27,712.2	29.056,2	29.965,6	30.942,0
2. Penyedia Makan Minum/ Food and Beverage Service Activities	73,153.9	76.332,4	80.147,7	85.278,7
J. Informasi dan Komunikasi /Information and Communication	178,470.4	192.022,5	208.113,3	240.825,3
K. Jasa Keuangan dan Asuransi /Financial and Insurance Activities	94,901.4	99.635,6	105.732,8	110.978,3
1. Jasa Perantara Keuangan / Financial Intermediary Service	12,668.4	13.538,3	15.694,6	17.173,9
2. Asuransi dan Dana Pensiun Insurance and Pension Fund	28,382.4	29.760,4	31.007,3	32.676,1
3. Jasa Keuangan Lainnya /Other Financial Service	45,028.6	46.992,0	49.145,5	50.920,1
4. Jasa Penunjang Keuangan/Financial Supporting Service	8,822.1	9.345,0	9.885,3	10.208,1
L. Real Estate /Real Estate Activities	134,613.9	140.279,8	143.572,8	149.805,4
M,N. Jasa Perusahaan /Business Activities	28,314.4	29.489,4	30.344,1	31.527,1
O. Administrasi Pemerintahan, Pertahanan dan Jaminan Sosial Wajib /Public Administration and Defence; Compulsory Social Security	280,520.4	299.405,4	319.479,0	335.282,7
P. Jasa Pendidikan /Education	211,565.0	219.594,4	223.197,2	229.626,8
Q. Jasa Kesehatan dan Kegiatan Sosial /Human Health and Social Work Activities	90,304.6	95.539,4	98.478,2	103.276,8
R, S, T, U. Jasa Lainnya /Other Services Activities	49,584.2	51.786,3	53.817,8	57.874,6
Produk Domestik Regional Bruto / Gross Regional Domestic Product	5 065 317,7	5 301 109,3	5 580 747,2	5 881 743,1

Ket *) : Angka Sementara / Preliminary Figures

**) : Angka Sangat Sementara / Very Preliminary Figures

Sumber/source : BPS Kabupaten Kapuas Hulu / BPS –Statistics of Kapuas Hulu Regency

Tabel 12.3. Distribusi Persentase Produk Domestik Regional Bruto Kabupaten Kapuas Hulu Atas Dasar Harga Berlaku Menurut Lapangan Usaha (persen), 2014-2017
Table Percentage Distribution of Gross Regional Domestic Product of Kapuas Hulu Regency at Current Market Prices by Industry (percent), 2014-2017

Lapangan Usaha/ Industry	2014	2015	2016 *)	2017 **)
(1)	(2)	(3)	(4)	(5)
A. Pertanian, Kehutanan, dan Perikanan / Agriculture, Forestry and Fishing	24.67	23,39	22,70	22,52
1. Pertanian, Peternakan, Perburuan dan Jasa Pertanian/Agriculture, Livestock, Hunting and Agricultural Services	16.41	15,72	15,48	15,64
a. Tanaman Pangan	2.89	2,87	2,90	2,94
b. Tanaman Hortikultura Semusim	0.56	0,52	0,48	0,48
c. Perkebunan Semusim	0.00	0,00	0,00	0,00
d. Tanaman Hortikultura Tahunan dan Lainnya	1.44	1,42	1,37	1,41
e. Perkebunan Tahunan	9.73	9,08	8,92	9,12
f. Peternakan	1.73	1,76	1,73	1,63
g. Jasa Pertanian dan Perkebunan	0.07	0,07	0,06	0,06
2. Kehutanan dan Penebangan Kayu /Forestry and Logging	5.21	4,69	4,34	4,09
3. Perikanan/Fishery	3.05	2,98	2,88	2,79
B. Pertambangan dan Penggalian/Mining and Quarrying	7.56	7,97	7,96	8,13
1. Pertambangan Minyak, Gas, dan Panas Bumi / Crude Petroleum, Natural Gas, and geothermal	0.00	0.00	0.00	0.00
2. Pertambangan Batubara dan Lignit / Coal and Lignite Mining	1.01	0,84	0,63	0,55
3. Pertambangan Bijih Logam/Iron Ore Mining	0.53	0,51	0,54	0,52
4. Pertambangan dan Penggalian Lainnya/ Other Mining and Quarrying	6.02	6,62	6,78	7,07
C. Industri Pengolahan / Manufacturing	11.06	10,95	11,04	11,14
1. Industri Batubara dan Penggilingan Migas/Manufacture of Coal and Refined Petroleum Products	0.00	0.00	0.00	0.00
2. Industri Makanan dan Minuman / Manufacture of Food Products and Beverages	8.54	8,55	8,74	8,93
3. Industri Pengolahan Tembakau / Manufacture of Tobacco Product	0.00	0.00	0.00	0.00
4. Industri Tekstil dan Pakaian Jadi / Manufacture of Textiles; and Wearing	0.13	0.12	0.12	0.12
5. Industri Kulit, Barang dari Kulit dan Alas Kaki /Manufacture of Leather and Related Products and Footwear	0.00	0.00	0.00	0.00
6. Industri Kayu, Barang dari Kayu dan Gabus dan Barang Anyaman dari Bambu, Rotan dan Sejenisnya / Manufacture of Wood and of Product of Wood and Cork, and Articles of Straw and Plaiting Materials	1.41	1.33	1.29	1.25

REGIONAL INCOME

Lanjutan Tabel / Continued Table 12.3.

Lapangan Usaha/ Industry	2014	2015	2016 *)	2017 **)
(1)	(2)	(3)	(4)	(5)
7. Industri Kertas dan Barang dari Kertas; Percetakan dan Reproduksi Media Rekaman / <i>Manufacture of Paper and Paper Products, Printing and Reproduction of Recorded Media</i>	0.02	0,02	0,02	0,01
8. Industri Kimia, Farmasi dan Obat Tradisional/ <i>Manufacture of Chemicals and Pharmaceuticals and Botanical Products</i>	0.00	0,00	0,00	0,00
9. Industri Karet, Barang dari Karet dan Plastik/ <i>Manufacture of Rubber, Rubber Products and Plastics Product</i>	0.01	0,01	0,01	0,01
10. Industri Barang Galian Bukan Logam / <i>Manufacture of Other Non-Metallic</i>	0.10	0,10	0,09	0,09
11. Industri Logam Dasar / <i>Manufacture of Basic Metals</i>	0.05	0,05	0,05	0,05
12. Industri Barang Logam; Komputer; Barang Elektronik, Optik; dan / <i>Manufacture of</i>	0.28	0,28	0,25	0,25
13. Industri Mesin dan Perlengkapan / <i>Manufacture of Machinery and</i>	0.01	0,01	0,01	0,01
14. Industri Alat Angkutan / <i>Manufacture of Transport Equipment</i>	0.07	0,06	0,06	0,06
15. Industri Furniture/ <i>Manufacture of Furniture</i>	0.18	0,17	0,16	0,14
16. Industri Pengolahan Lainnya; Jasa Reparasi dan Pemasangan Mesin	0.26	0,25	0,24	0,22
D. Pengadaan Listrik dan Gas/<i>Electricity and Gas</i>	0.01	0.01	0.01	0.01
1. Ketenagalistrikan/ <i>Electricity</i>	0.00	0.00	0.00	0.00
2. Pengadaan Gas dan Produksi Es/ <i>Manufacture of Gas and Production of Ice</i>	0.00	0.00	0.00	0.00
E. Pengadaan Air, Pengelolaan Sampah, Limbah dan Daur Ulang/<i>Water Supply, F. Konstruksi/Construction</i>	0.11	0,10	0,09	0,09
G. Perdagangan Besar dan Eceran; Reparasi Mobil dan Sepeda Motor/<i>Wholesale and</i>	20.18	21,04	22,06	22,22
1. Perdagangan Mobil, Sepeda Motor dan Reparasinya/ <i>Wholesale and Retail Trade and Repair of Motor Vehicles and Motorcycles</i>	4.95	4,92	4,74	4,55
2. Perdagangan Besar dan Eceran, Bukan Mobil dan Sepeda Motor/ <i>Wholesale Trade and Retail Trade Except of Motor Vehicles and Motorcycle</i>	7.00	7,03	6,97	6,79
H. Transportasi dan Pergudangan /<i>Transportation and Storage</i>	1.47	1,46	1,47	1,45
1. Angkutan Rel/ <i>Railways Transport</i>	0.00	0.00	0.00	0.00
2. Angkutan Darat / <i>Land Transport</i>	1.04	1,03	1,04	1,02
3. Angkutan Laut / <i>Sea Transport</i>	0.00	0.00	0.00	0.00
4. Angkutan Sungai Danau dan Penyebrangan / <i>River, Lake, and Ferry</i>	0.21	0,20	0,20	0,19

Lanjutan Tabel / Continued Table 12.3.

Lapangan Usaha/ Industry	2014	2015	2016 *)	2017 **)
(1)	(2)	(3)	(4)	(5)
5. Angkutan Udara /Air Transport	0.07	0,07	0,08	0,10
6. Pergudangan dan Jasa Penunjang Angkutan Pos dan Kurir /Warehousing	0.15	0,15	0,15	0,14
I. Penyedia Akomodasi dan Makan Minum /Accommodation and Food Service	1.96	1,92	1,92	1,91
1. Penyedia Akomodasi/Accommodation	0.54	0,53	0,51	0,50
2. Penyedia Makan Minum/ Food and Beverage Service Activities	1.42	1,38	1,41	1,41
J. Informasi dan Komunikasi /Information and Communication	3.01	3,06	3,05	3,26
K. Jasa Keuangan dan Asuransi /Financial and Insurance Activities	1.82	1,77	1,72	1,69
1. Jasa Perantara Keuangan / Financial Intermediary Service	0.24	0,24	0,25	0,26
2. Asuransi dan Dana Pensiun Insurance and Pension Fund	0.54	0,53	0,50	0,49
3. Jasa Keuangan Lainnya /Other Financial Service	0.87	0,85	0,82	0,78
4. Jasa Penunjang Keuangan/Financial Supporting Service	0.16	0,16	0,16	0,15
L. Real Estate /Real Estate Activities	2.60	2,57	2,50	2,44
M,N. Jasa Perusahaan /Business Activities	0.54	0,54	0,52	0,51
O. Administrasi Pemerintahan, Pertahanan dan Jaminan Sosial Wajib /Public Administration and Defence; Compulsory Social Security	6.30	6,67	6,87	7,08
P. Jasa Pendidikan /Education	4.04	3,91	3,78	3,63
Q. Jasa Kesehatan dan Kegiatan Sosial /Human Health and Social Work Activities	1.81	1,81	1,74	1,70
R, S, T, U. Jasa Lainnya /Other Services Activities	0.92	0,90	0,87	0,87
Produk Domestik Regional Bruto / Gross Regional Domestic Product	100,00	100,00	100,00	100,00

Ket *) : Angka Sementara / Preliminary Figures

**) : Angka Sangat Sementara / Very Preliminary Figures

Sumber/source : BPS Kabupaten Kapuas Hulu / BPS –Statistics of Kapuas Hulu Regency

REGIONAL INCOME

Tabel 12.4. Laju Pertumbuhan Produk Domestik Regional Bruto Kabupaten Kapuas Hulu Atas Dasar Harga Konstan 2010 Menurut Lapangan Usaha (persen), 2014-2017
Growth Rate of Gross Regional Domestic Product of Kapuas Hulu Regency at 2010 Constant Market Prices by Industry (percent), 2014-2017

Lapangan Usaha / Industry	2014	2015	2016 *)	2017 **)
(1)	(2)	(3)	(4)	(5)
A. Pertanian, Kehutanan, dan Perikanan / Agriculture, Forestry and Fishing	-0.80	1,30	4,26	4,74
1. Pertanian, Peternakan, Perburuan dan Jasa Pertanian/Agriculture, Livestock, Hunting and Agricultural Services	1.52	2,68	5,91	6,09
a. Tanaman Pangan/Food Crops	-10.01	-0,76	8,15	9,15
b. Tanaman Hortikultura Semusim/Seasonal Horticultural Corops	0.23	1,42	2,15	5,80
c. Perkebunan Semusim/Seasonal Plantation	0.84	2,63	-0,79	3,36
d. Tanaman Hortikultura Tahunan dan Lainnya	5.29	3,27	3,09	8,95
e. Perkebunan Tahunan/Annual Plantation	3.27	3,14	5,86	5,46
f. Peternakan/Livestock	6.61	4,48	7,04	3,61
g. Jasa Pertanian dan Perkebunan	5.56	5,79	1,18	4,57
2. Kehutanan dan Penebangan Kayu /Forestry and Logging	-11.31	-3,91	-0,67	-0,22
3. Perikanan/Fishery	6.43	2,35	3,11	4,66
B. Pertambangan dan Penggalian/Mining and Quarrying	5.44	5,74	6,15	5,56
1. Pertambangan Minyak, Gas, dan Panas Bumi / Crude Petroleum, Natural Gas, and geothermal	-	-	-	-
2. Pertambangan Batubara dan Lignit / Coal and Lignite Mining	-2.73	-4,24	-9,36	-7,52
3. Pertambangan Bijih Logam/Iron Ore Mining	-0.09	3,42	14,70	-1,33
4. Pertambangan dan Penggalian Lainnya/ Other Mining and Quarrying	7.59	7,72	7,84	7,93
C. Industri Pengolahan / Manufacturing	3.56	4,56	4,20	5,82
1. Industri Batubara dan Penggilingan Migas/Manufacture of Coal and Refined Petroleum Products	-	-	-	-
2. Industri Makanan dan Minuman / Manufacture of Food Products and Beverages	5.65	5,59	4,62	6,71
3. Industri Pengolahan Tembakau / Manufacture of Tobacco Product	-	-	-	-
4. Industri Tekstil dan Pakaian Jadi / Manufacture of Textiles; and Wearing	9.69	3,32	5,12	4,68
5. Industri Kulit, Barang dari Kulit dan Alas Kaki /Manufacture of Leather and Related Products and Footwear	-	-	-	-
6. Industri Kayu, Barang dari Kayu dan Gabus dan Barang Anyaman dari Bambu, Rotan dan Sejenisnya / Manufacture of Wood and of Product of Wood and Cork, and Articles of Straw and Plaiting Materials	-8.05	-0,91	2,67	3,11

Lanjutan Tabel / Continued Table 12.4.

Lapangan Usaha/ Industry	2014	2015	2016 *)	2017 **)
(1)	(2)	(3)	(4)	(5)
7. Industri Kertas dan Barang dari Kertas; Percetakan dan Reproduksi Media Rekaman / <i>Manufacture of Paper and Paper Products, Printing and Reproduction of Recorded Media</i>	1.13	3,38	-0,50	3,20
8. Industri Kimia, Farmasi dan Obat Tradisional/ <i>Manufacture of Chemicals and Pharmaceuticals and Botanical Products</i>	0.87	1,04	0,64	3,49
9. Industri Karet, Barang dari Karet dan Plastik/ <i>Manufacture of Rubber, Rubber Products and Plastics Product</i>	0.54	-1,20	0,84	2,34
10. Industri Barang Galian Bukan Logam / <i>Manufacture of Other Non-Metallic</i>	1.43	2,85	3,36	1,56
11. Industri Logam Dasar / <i>Manufacture of Basic Metals</i>	4.63	2,75	13,00	0,71
12. Industri Barang Logam; Komputer; Barang Elektronik, Optik; dan / <i>Manufacture of</i>	2.60	7,79	0,47	3,10
13. Industri Mesin dan Perlengkapan / <i>Manufacture of Machinery and</i>	5.87	2,52	3,03	1,06
14. Industri Alat Angkutan / <i>Manufacture of Transport Equipment</i>	8.11	0,40	5,12	1,26
15. Industri Furniture/ <i>Manufacture of Furniture</i>	1.85	0,40	-0,70	-0,47
16. Industri Pengolahan Lainnya; Jasa Reparasi dan Pemasangan Mesin dan Peralatan / <i>Other</i>	2.97	1,49	3,13	0,66
D. Pengadaan Listrik dan Gas/<i>Electricity and Gas</i>	12.16	2,42	11,84	2,14
1. Ketenagalistrikan/ <i>Electricity</i>	14.61	2,28	13,77	2,21
2. Pengadaan Gas dan Produksi Es/ <i>Manufacture of Gas and Production of Ice</i>	4.52	2,90	5,29	1,86
E. Pengadaan Air, Pengelolaan Sampah, Limbah dan Daur Ulang/<i>Water Supply, F. Konstruksi/Construction</i>	2.39	2,25	4,73	4,72
G. Perdagangan Besar dan Eceran; Reparasi Mobil dan Sepeda Motor/<i>Wholesale and</i>	8.04	7,44	7,66	5,63
5.49	5,53	5,01	3,95	
1. Perdagangan Mobil, Sepeda Motor dan Reparasinya/ <i>Wholesale and Retail Trade and Repair of Motor Vehicles and Motorcycles</i>	3.12	4,10	3,76	3,05
2. Perdagangan Besar dan Eceran, Bukan Mobil dan Sepeda Motor/ <i>Wholesale Trade and Retail Trade Except of Motor Vehicles and Motorcycle</i>	7.01	6,42	5,76	4,49
H. Transportasi dan Pergudangan /<i>Transportation and Storage</i>	5.22	4,94	5,52	5,30
1. Angkutan Rel/ <i>Railways Transport</i>	-	-	-	-
2. Angkutan Darat / <i>Land Transport</i>	5.43	5,49	4,65	4,91
3. Angkutan Laut / <i>Sea Transport</i>	-	-	-	-
4. Angkutan Sungai Danau dan Penyebrangan / <i>River, Lake, and Ferry</i>	4.17	3,10	5,23	3,98

REGIONAL INCOME

Lanjutan Tabel / *Continued Table 12.4.*

Lapangan Usaha/ <i>Industry</i>	2014	2015	2016 *)	2017 **)
(1)	(2)	(3)	(4)	(5)
5. Angkutan Udara / <i>Air Transport</i>	6.75	6,39	16,75	15,82
6. Pergudangan dan Jasa Penunjang Angkutan Pos dan Kurir / <i>Warehousing</i>	4.70	3,21	6,93	4,66
I. Penyedia Akomodasi dan Makan Minum /Accommodation and Food Service	5.31	4,48	4,48	5,55
1. Penyedia Akomodasi/ <i>Accommodation</i>	4.56	4,85	3,13	3,26
2. Penyedia Makan Minum/ <i>Food and Beverage Service Activities</i>	5.59	4,34	5,00	6,40
J. Informasi dan Komunikasi /<i>Information and Communication</i>	9.93	7,59	8,38	15,72
K. Jasa Keuangan dan Asuransi /<i>Financial and Insurance Activities</i>	5.37	4,99	6,12	4,96
1. Jasa Perantara Keuangan / <i>Financial Intermediary Service</i>	11.71	6,87	15,93	9,43
2. Asuransi dan Dana Pensiun <i>Insurance and Pension Fund</i>	1.62	4,86	4,19	5,38
3. Jasa Keuangan Lainnya / <i>Other Financial Service</i>	6.47	4,36	4,58	3,61
4. Jasa Penunjang Keuangan/ <i>Financial Supporting Service</i>	3.78	5,93	5,78	3,27
L. Real Estate /<i>Real Estate Activities</i>	6.35	4,21	2,35	4,34
M,N. Jasa Perusahaan /<i>Business Activities</i>	5.40	4,15	2,90	3,90
O. Administrasi Pemerintahan, Pertahanan dan Jaminan Sosial Wajib /<i>Public Administration and Defence; Compulsory Social Security</i>	2.56	6,73	6,70	4,95
P. Jasa Pendidikan /<i>Education</i>	5.16	3,80	1,64	2,88
Q. Jasa Kesehatan dan Kegiatan Sosial /<i>Human Health and Social Work Activities</i>	5.46	5,80	3,08	4,87
R, S, T, U. Jasa Lainnya /<i>Other Services Activities</i>	6.27	4,44	3,92	7,54
Produk Domestik Regional Bruto / Gross Regional Domestic Product	3.98	4.66	5.28	5.39

Ket *) : Angka Sementara / *Preliminary Figures*

**) : Angka Sangat Sementara / *Very Preliminary Figures*

Sumber/source : BPS Kabupaten Kapuas Hulu / *BPS –Statistics of Kapuas Hulu Regency*

Tabel 12.5. Indeks Harga Implisit Produk Domestik Regional Bruto Kabupaten Kapuas Hulu Menurut Lapangan Usaha (2010=100), 2014-2017
Implicit Price Indices of Gross Regional Domestic Product of Kapuas Hulu Regency by Industry (2010=100), 2014-2017

Lapangan Usaha / Industry	2014	2015	2016 ⁽¹⁾	2017 ⁽²⁾
(1)	(2)	(3)	(4)	(5)
A. Pertanian, Kehutanan, dan Perikanan / Agriculture, Forestry and Fishing	120,24	124,50	128,76	134,97
1. Pertanian, Peternakan, Perburuan dan Jasa Pertanian/Agriculture, Livestock, Hunting and Agricultural Services	120,55	124,42	128,52	135,46
a. Tanaman Pangan/Food Crops	147,11	162,94	169,54	173,71
b. Tanaman Hortikultura Semusim/Seasonal Horticultural Crops	113,93	116,38	117,35	122,76
c. Perkebunan Semusim/Seasonal Plantation	111,51	117,50	128,50	137,24
d. Tanaman Hortikultura Tahunan dan Lainnya	119,16	126,29	131,06	137,35
e. Perkebunan Tahunan/Annual Plantation	115,22	115,29	118,96	127,51
f. Peternakan/Livestock	119,12	128,41	131,00	131,61
g. Jasa Pertanian dan Perkebunan	119,25	126,65	130,88	135,16
2. Kehutanan dan Penebangan Kayu /Forestry and Logging	124,70	129,30	133,68	139,87
3. Perikanan/Fishery	111,81	118,02	123,16	125,98
B. Pertambangan dan Penggalian/Mining and Quarrying	124,20	137,02	143,21	153,43
1. Pertambangan Minyak, Gas, dan Panas Bumi / Crude Petroleum, Natural Gas, and geothermal	-	-	-	-
2. Pertambangan Batubara dan Lignit / Coal and Lignite Mining	118,58	113,42	105,30	109,32
3. Pertambangan Bijih Logam/Iron Ore Mining	121,03	125,15	128,48	136,25
4. Pertambangan dan Penggalian Lainnya/ Other Mining and Quarrying	125,48	141,79	149,61	159,91
C. Industri Pengolahan / Manufacturing	117,77	123,36	132,60	139,93
1. Industri Batubara dan Penggilingan Migas/Manufacture of Coal and Refined Petroleum Products	-	-	-	-
2. Industri Makanan dan Minuman / Manufacture of Food Products and Beverages	116,80	122,53	132,95	140,90
3. Industri Pengolahan Tembakau / Manufacture of Tobacco Product	-	-	-	-
4. Industri Tekstil dan Pakaian Jadi / Manufacture of Textiles; and Wearing	120,47	123,67	130,97	136,04
5. Industri Kulit, Barang dari Kulit dan Alas Kaki /Manufacture of Leather and Related Products and Footwear	-	-	-	-
6. Industri Kayu, Barang dari Kayu dan Gabus dan Barang Anyaman dari Bambu, Rotan dan Sejenisnya / Manufacture of Wood and of Product of Wood and Cork, and Articles of Straw and Plaiting Materials	122,05	128,94	135,01	140,50

REGIONAL INCOME

Lanjutan Tabel / Continued Table 12.5.

Lapangan Usaha/ Industry	2014	2015	2016 *)	2017 **)
(1)	(2)	(3)	(4)	(5)
7. Industri Kertas dan Barang dari Kertas; Percetakan dan Reproduksi Media Rekaman / <i>Manufacture of Paper and Paper Products, Printing and Reproduction of Recorded Media</i>	117,24	122,53	127,03	129,26
8. Industri Kimia, Farmasi dan Obat Tradisional/ <i>Manufacture of Chemicals and Pharmaceuticals and Botanical Products</i>	116,99	117,13	119,67	126,28
9. Industri Karet, Barang dari Karet dan Plastik/ <i>Manufacture of Rubber, Rubber Products and Plastics Product</i>	119,69	120,26	127,11	130,51
10. Industri Barang Galian Bukan Logam / <i>Manufacture of Other Non-Metallic</i>	116,64	124,90	131,94	136,13
11. Industri Logam Dasar / <i>Manufacture of Basic Metals</i>	119,94	120,38	128,89	131,50
12. Industri Barang Logam; Komputer; Barang Elektronik, Optik; dan / <i>Manufacture of</i>	126,64	126,79	127,30	133,15
13. Industri Mesin dan Perlengkapan / <i>Manufacture of Machinery and</i>	122,82	125,40	130,40	134,30
14. Industri Alat Angkutan / <i>Manufacture of Transport Equipment</i>	122,37	122,49	127,18	130,75
15. Industri Furniture/ <i>Manufacture of Furniture</i>	121,22	126,28	128,79	130,78
16. Industri Pengolahan Lainnya; Jasa Reparasi dan Pemasangan Mesin dan Peralatan / <i>Other</i>	113,85	118,18	120,71	124,05
D. Pengadaan Listrik dan Gas/<i>Electricity and Gas</i>	77,33	82,46	90,36	99,47
1. Ketenagalistrikan/ <i>Electricity</i>	66,87	73,20	83,45	93,77
2. Pengadaan Gas dan Produksi Es/ <i>Manufacture of Gas and Production of Ice</i>	113,01	113,92	115,74	120,47
E. Pengadaan Air, Pengelolaan Sampah, Limbah dan Daur Ulang/<i>Water Supply, Construction</i>	106,16	111,16	109,22	115,72
F. Konstruksi/<i>Construction</i>	140,84	151,24	163,62	172,68
G. Perdagangan Besar dan Eceran; Reparasi Mobil dan Sepeda Motor/<i>Wholesale and Retail Trade</i>	126,50	132,65	137,56	141,82
1. Perdagangan Mobil, Sepeda Motor dan Reparasinya/ <i>Wholesale and Retail Trade and Repair of Motor Vehicles and Motorcycles</i>	137,58	145,21	149,99	154,59
2. Perdagangan Besar dan Eceran, Bukan Mobil dan Sepeda Motor/ <i>Wholesale Trade and Retail Trade Except of Motor Vehicles and Motorcycle</i>	119,69	125,09	130,22	134,38
H. Transportasi dan Pergudangan /<i>Transportation and Storage</i>	123,26	128,53	136,42	141,69
1. Angkutan Rel/ <i>Railways Transport</i>	-	-	-	-
2. Angkutan Darat / <i>Land Transport</i>	124,13	129,41	138,15	142,87
3. Angkutan Laut / <i>Sea Transport</i>	-	-	-	-
4. Angkutan Sungai Danau dan Penyebrangan / <i>River, Lake, and Ferry</i>	117,30	122,19	126,44	130,30

Lanjutan Tabel / *Continued Table 12.5.*

Lapangan Usaha/ Industry	2014	2015	2016 *)	2017 **)
(1)	(2)	(3)	(4)	(5)
5. Angkutan Udara / <i>Air Transport</i>	127,16	140,91	150,85	166,12
6. Pergudangan dan Jasa Penunjang Angkutan Pos dan Kurir / <i>Warehousing</i>	124,24	126,05	131,83	136,51
I. Penyedia Akomodasi dan Makan Minum /Accommodation and Food Service	123,83	128,33	136,56	142,86
1. Penyedia Akomodasi/ <i>Accommodation</i>	124,54	129,61	133,85	141,35
2. Penyedia Makan Minum/ <i>Food and Beverage Service Activities</i>	123,56	127,85	137,57	143,41
J. Informasi dan Komunikasi /Information and Communication	107,56	112,65	114,96	117,64
K. Jasa Keuangan dan Asuransi /Financial and Insurance Activities	122,03	125,40	127,71	131,77
1. Jasa Perantara Keuangan / <i>Financial Intermediary Service</i>	121,93	124,20	124,41	133,57
2. Asuransi dan Dana Pensiun <i>Insurance and Pension Fund</i>	122,00	124,68	127,10	131,22
3. Jasa Keuangan Lainnya / <i>Other Financial Service</i>	122,95	127,25	130,06	132,68
4. Jasa Penunjang Keuangan/ <i>Financial Supporting Service</i>	117,57	120,17	123,17	126,01
L. Real Estate /Real Estate Activities	123,14	129,37	136,35	141,47
M,N. Jasa Perusahaan /Business Activities	122,35	129,15	134,79	139,85
O. Administrasi Pemerintahan, Pertahanan dan Jaminan Sosial Wajib /Public Administration and Defence; Compulsory Social Security	143,23	157,21	168,58	183,28
P. Jasa Pendidikan /Education	121,93	125,61	132,81	137,19
Q. Jasa Kesehatan dan Kegiatan Sosial /Human Health and Social Work Activities	128,18	133,48	138,74	142,57
R, S, T, U. Jasa Lainnya /Other Services Activities	118,29	123,10	126,60	129,95
Produk Domestik Regional Bruto / Gross Regional Domestic Product	125,95	133,17	140,53	147,54

Ket *) : Angka Sementara / *Preliminary Figures***) : Angka Sangat Sementara / *Very Preliminary Figures*Sumber/source : BPS Kabupaten Kapuas Hulu / *BPS –Statistics of Kapuas Hulu Regency*

REGIONAL INCOME

Tabel 12.6. Laju Pertumbuhan Indeks Harga Implisit Produk Domestik Regional Bruto Kabupaten Kapuas Hulu Menurut Lapangan Usaha (persen), 2014-2017
Table Growth Rate of Implicit Price Indices of Gross Regional Domestic Product of Kapuas Hulu Regency by Industry (2010=100), 2014-2017

Lapangan Usaha / Industry	2014	2015	2016 *)	2017 **)
(1)	(2)	(3)	(4)	(5)
A. Pertanian, Kehutanan, dan Perikanan / Agriculture, Forestry and Fishing	4,25	3,55	3,42	4,83
1. Pertanian, Peternakan, Perburuan dan Jasa Pertanian/Agriculture, Livestock, Hunting and Agricultural Services	3,82	3,21	3,30	5,40
a. Tanaman Pangan/Food Crops	13,05	10,76	4,05	2,46
b. Tanaman Hortikultura Semusim/Seasonal Horticultural Crops	-2,24	2,16	0,83	4,61
c. Perkebunan Semusim/Seasonal Plantation	8,11	5,37	9,36	6,80
d. Tanaman Hortikultura Tahunan dan Lainnya	4,13	5,98	3,78	4,80
e. Perkebunan Tahunan/Annual Plantation	1,80	0,06	3,18	7,19
f. Peternakan/Livestock	5,91	7,79	2,02	0,47
g. Jasa Pertanian dan Perkebunan	1,19	6,20	3,35	3,27
2. Kehutanan dan Penebangan Kayu /Forestry and Logging	6,66	3,69	3,39	4,63
3. Perikanan/Fishery	3,22	5,56	4,35	2,29
B. Pertambangan dan Penggalian/Mining and Quarrying	7,48	10,33	4,51	7,14
1. Pertambangan Minyak, Gas, dan Panas Bumi / Crude Petroleum, Natural Gas, and geothermal	-	-	-	-
2. Pertambangan Batubara dan Lignit / Coal and Lignite Mining	5,22	-4,35	-7,16	3,82
3. Pertambangan Bijih Logam/Iron Ore Mining	1,68	3,40	2,67	6,04
4. Pertambangan dan Penggalian Lainnya/ Other Mining and Quarrying	8,39	12,99	5,52	6,89
C. Industri Pengolahan / Manufacturing	3,11	4,74	7,49	5,53
1. Industri Batubara dan Penggilingan Migas/Manufacture of Coal and Refined Petroleum Products	-	-	-	-
2. Industri Makanan dan Minuman / Manufacture of Food Products and Beverages	2,61	4,91	8,50	5,98
3. Industri Pengolahan Tembakau / Manufacture of Tobacco Product	-	-	-	-
4. Industri Tekstil dan Pakaian Jadi / Manufacture of Textiles; and Wearing	1,40	2,65	5,90	3,87
5. Industri Kulit, Barang dari Kulit dan Alas Kaki /Manufacture of Leather and Related Products and Footwear	-	-	-	-
6. Industri Kayu, Barang dari Kayu dan Gabus dan Barang Anyaman dari Bambu, Rotan dan Sejenisnya / Manufacture of Wood and of Product of Wood and Cork, and Articles of Straw and Plaiting Materials	5,78	5,64	4,71	4,06

Lanjutan Tabel / Continued Table 12.6.

Lapangan Usaha/ Industry	2014	2015	2016 *)	2017 **)
(1)	(2)	(3)	(4)	(5)
7. Industri Kertas dan Barang dari Kertas; Percetakan dan Reproduksi Media Rekaman / <i>Manufacture of Paper and Paper Products, Printing and Reproduction of Recorded Media</i>	2,77	4,51	3,67	1,75
8. Industri Kimia, Farmasi dan Obat Tradisional/ <i>Manufacture of Chemicals and Pharmaceuticals and Botanical Products</i>	1,01	0,12	2,17	5,52
9. Industri Karet, Barang dari Karet dan Plastik/ <i>Manufacture of Rubber, Rubber Products and Plastics Product</i>	3,21	0,48	5,70	2,67
10. Industri Barang Galian Bukan Logam / <i>Manufacture of Other Non-Metallic</i>	1,35	7,09	5,64	3,17
11. Industri Logam Dasar / <i>Manufacture of Basic Metals</i>	5,00	0,37	7,07	2,03
12. Industri Barang Logam; Komputer; Barang Elektronik, Optik; dan / <i>Manufacture of</i>	8,24	0,12	0,40	4,60
13. Industri Mesin dan Perlengkapan / <i>Manufacture of Machinery and</i>	2,55	2,10	3,98	2,99
14. Industri Alat Angkutan / <i>Manufacture of Transport Equipment</i>	4,95	0,09	3,83	2,80
15. Industri Furniture/ <i>Manufacture of Furniture</i>	4,35	4,17	1,99	1,55
16. Industri Pengolahan Lainnya; Jasa Reparasi dan Pemasangan Mesin dan Peralatan / <i>Other</i>	0,88	3,80	2,14	2,77
D. Pengadaan Listrik dan Gas/<i>Electricity and Gas</i>	-0,28	6,64	9,58	10,08
1. Ketenagalistrikan/ <i>Electricity</i>	-0,99	9,45	14,00	12,37
2. Pengadaan Gas dan Produksi Es/ <i>Manufacture of Gas and Production of Ice</i>	4,00	0,80	1,60	4,09
E. Pengadaan Air, Pengelolaan Sampah, Limbah dan Daur Ulang/<i>Water Supply, and</i>	2,14	4,71	-1,75	5,96
F. Konstruksi/<i>Construction</i>	8,52	7,39	8,19	5,54
G. Perdagangan Besar dan Eceran; Reparasi Mobil dan Sepeda Motor/<i>Wholesale and</i>	6,79	4,86	3,70	3,09
1. Perdagangan Mobil, Sepeda Motor dan Reparasinya/ <i>Wholesale and Retail Trade and Repair of Motor Vehicles and Motorcycles</i>	7,89	5,54	3,29	3,06
2. Perdagangan Besar dan Eceran, Bukan Mobil dan Sepeda Motor/ <i>Wholesale Trade and Retail Trade Except of Motor Vehicles and Motorcycle</i>	6,23	4,52	4,10	3,19
H. Transportasi dan Pergudangan /<i>Transportation and Storage</i>	6,16	4,28	6,14	3,86
1. Angkutan Rel/ <i>Railways Transport</i>	-	-	-	-
2. Angkutan Darat / <i>Land Transport</i>	6,14	4,25	6,75	3,42
3. Angkutan Laut / <i>Sea Transport</i>	-	-	-	-
4. Angkutan Sungai Danau dan Penyebrangan / <i>River, Lake, and Ferry</i>	6,22	4,16	3,48	3,06

REGIONAL INCOME

Lanjutan Tabel / Continued Table 12.6.

Lapangan Usaha/ Industry	2014	2015	2016 *)	2017 **)
(1)	(2)	(3)	(4)	(5)
5. Angkutan Udara /Air Transport	7,66	10,81	7,05	10,12
6. Perdagangan dan Jasa Penunjang Angkutan Pos dan Kurir /Warehousing	5,50	1,46	4,58	3,55
I. Penyedia Akomodasi dan Makan Minum /Accommodation and Food Service	4,78	3,64	6,41	4,62
1. Penyedia Akomodasi/Accommodation	3,65	4,07	3,27	5,60
2. Penyedia Makan Minum/ Food and Beverage Service Activities	5,23	3,47	7,60	4,25
J. Informasi dan Komunikasi /Information and Communication	0,88	4,73	2,04	2,33
K. Jasa Keuangan dan Asuransi /Financial and Insurance Activities	4,15	2,77	1,84	3,18
1. Jasa Perantara Keuangan / Financial Intermediary Service	3,54	1,86	0,17	7,36
2. Asuransi dan Dana Pensiun Insurance and Pension Fund	4,85	2,20	1,94	3,25
3. Jasa Keuangan Lainnya /Other Financial Service	3,89	3,50	2,21	2,01
4. Jasa Penunjang Keuangan/Financial Supporting Service	3,87	2,21	2,49	2,31
L. Real Estate /Real Estate Activities	3,13	5,05	5,40	3,75
M,N. Jasa Perusahaan /Business Activities	4,07	5,56	4,36	3,75
O. Administrasi Pemerintahan, Pertahanan dan Jaminan Sosial Wajib /Public Administration and Defence; Compulsory Social Security	5,79	9,76	7,23	8,72
P. Jasa Pendidikan /Education	5,48	3,01	5,73	3,30
Q. Jasa Kesehatan dan Kegiatan Sosial /Human Health and Social Work Activities	8,00	4,13	3,95	2,75
R, S, T, U. Jasa Lainnya /Other Services Activities	6,41	4,06	2,84	2,64
Produk Domestik Regional Bruto / Gross Regional Domestic Product	5,70	5,73	5,53	4,99

Ket *) : Angka Sementara / Preliminary Figures

**) : Angka Sangat Sementara / Very Preliminary Figures

Sumber/source : BPS Kabupaten Kapuas Hulu / BPS –Statistics of Kapuas Hulu Regency

Kapuas Hulu



Luas Wilayah : 29.842 km²
Jumlah Penduduk 254.712 jiwa
IPM 64,18
Pertumbuhan Ekonomi 5,39 %

Kota Pontianak



Luas Wilayah : 107,8 km²
Jumlah Penduduk 627.021 jiwa
IPM 77,93
Pertumbuhan Ekonomi 5,05 %

DAFTAR ISTILAH

IPM (Indeks Pembangunan Manusia) adalah indeks komposit dari gabungan 4 (empat) indikator yaitu angka harapan hidup, angka melek huruf, rata-rata lama sekolah dan pengeluaran per kapita.

PDRB atas dasar harga berlaku menggambarkan nilai tambah barang dan jasa yang dihitung menggunakan harga pada tahun berjalan.

PDRB atas dasar harga konstan menunjukkan nilai tambah barang dan jasa tersebut yang dihitung menggunakan harga yang berlaku pada satu tahun tertentu sebagai tahun dasar.

GLOSSARY

HDI (Human Development Index) the composite index is a composite of four indicator, i.e. life expectancy, the rate of literacy, the average of the old school and per capita spending.

GDP on the basis of the prices in force describe the added value of goods and services are calculated using prices in the current year. Bi.co.id

GDP on the basis of constant prices shows the added value of goods and services are calculated using prices prevailing at a particular year as one year basis.

Perbandingan Regional

Berdasarkan hasil proyeksi penduduk tahun 2010, penduduk Kalimantan Barat pada tahun 2017 berjumlah 4.932.499 jiwa, yang terdiri dari 2.510.687 laki-laki dan 2.421.812 perempuan. Penduduk Kapuas Hulu berjumlah 254.712 jiwa terdiri dari 129.510 laki-laki dan 125.202 perempuan. Sedangkan tiga urutan kabupaten/kota teratas berpenduduk terbesar adalah Kota Pontianak, Kabupaten Kubu Raya, dan Kabupaten Sambas dengan jumlah masing-masing 627.021, 562.917, dan 529.684 jiwa.

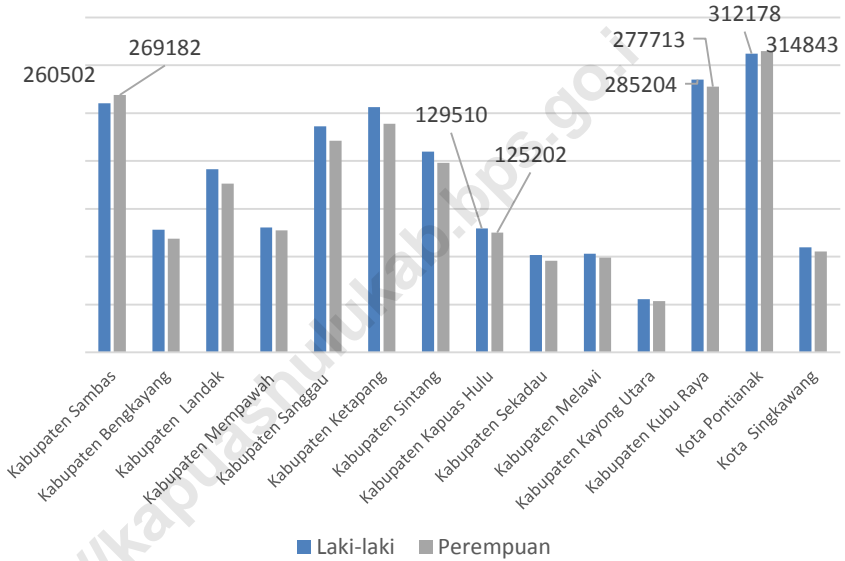
Berdasarkan Penghitungan Indeks Pembangunan Manusia (IPM) dengan metode baru, pada tahun 2017, IPM Kapuas Hulu menempati urutan ke sebelas di Kalimantan Barat, sebesar 64,18. Sedangkan pada urutan pertama, kedua dan ketiga ditempati oleh Kota Pontianak, Kota Singkawang, dan Kabupaten Kubu Raya masing-masing sebesar 77,93, 70,25 dan 66,31. Sementara IPM Provinsi Kalimantan Barat sebesar 66,26.

Regional Comparison

Based on projection population 2010, population of Kalimantan Barat as much as 4,932,499 people, consist of 2,510,687 male and 2,421,812 female. Total population of Kapuas Hulu 254,712 people, consist of 129,510 male and 125,202 female. Whereas three top rank regency/city with the highest number of people is Pontianak city, Kubu Raya, and Sambas Regency with each number 627,021, 562,917, and 529,684 people.

Based on calculation Human Development Index (HDI) with new method, in 2017, HDI Kapuas Hulu occupy 11th ranks in Kalimantan Barat, with 64.18. First, second, and third rank occupied by Pontianak City, Singkawang City, and Kubu Raya Regency with each number 77.93, 70.25, and 66.31. While HDI of Kalimantan Barat Province as much as 66.26.

Gambar 11 Jumlah Penduduk Berdasarkan Jenis Kelamin dan Kabupaten/Kota di Provinsi Kalimantan Barat, 2017
Picture Total Population by Regency / City and Gender in West Kalimantan Province, 2017



REGIONAL COMPARISON

Tabel 13.1. Luas Wilayah Kabupaten/Kota Di Kalimantan Barat

Table Total Area of Regency/City Percentage in West Kalimantan

	Kabupaten/Kota Regency/City	Luas Area (km²)	Persentase terhadap Luas Propinsi (%) / Percentage to total Area of Province (%)
	(1)	(2)	(3)
1	Kabupaten Sambas	6 394, 70	4,36
2	Kabupaten Bengkayang	5 397, 30	3,68
3	Kabupaten Landak	9 909,10	6, 75
4	Kabupaten Mempawah	1 276, 90	0, 87
5	Kabupaten Sanggau	12 857, 70	8, 76
6	Kabupaten Ketapang	31 240, 74	21, 28
7	Kabupaten Sintang	21 635, 00	14,74
8	Kabupaten Kapuas Hulu	29 842, 00	20,33
9	Kabupaten Sekadau	5 444, 30	3, 71
10	Kabupaten Melawi	10 644,00	7, 25
11	Kabupaten Kayong Utara	4 568, 26	3, 11
12	Kabupaten Kubu Raya	6 985, 20	4, 76
13	Kota Pontianak	107, 80	0, 07
14	Kota Singkawang	504,00	0, 34
	Kalimantan Barat	146 807, 00	100, 00

Sumber/source : Kantor Wilayah Badan Pertanahan Nasional Provinsi Kalimantan Barat/Regional Office of National Land Board of Kalimantan Barat

Tabel 13.2. Luas Daerah Tergenang Menurut Kabupaten/Kota (Ha), 2017
Table Flooding Area by Regency/City (Ha), 2017

	Kabupaten/Kota Regency/City	Daerah Tergenang / Flooding Area	Daerah Tidak Tergenang / Unflooding Area	Jumlah / Total
	(1)	(2)	(3)	(4)
1	Kabupaten Sambas	307 800	331 670	639 470
2	Kabupaten Bengkayang	26 700	513 030	539 730
3	Kabupaten Landak	138 675	852 235	990 910
4	Kabupaten Mempawah	62 293	65 397	127 690
5	Kabupaten Sanggau	101 800	1 183 970	1 285 770
6	Kabupaten Ketapang	803 000	2 321 074	3 124 074
7	Kabupaten Sintang	137 500	2 026 000	2 163 500
8	Kabupaten Kapuas Hulu	390 000	2 594 200	2 984 200
9	Kabupaten Sekadau	8 200	536 230	544 430
10	Kabupaten Melawi	600	1 063 800	1 064 400
11	Kabupaten Kayong Utara	202 000	254 826	456 826
12	Kabupaten Kubu Raya	579 096	119 424	698 520
13	Kota Pontianak	10 780	-	10 780
14	Kota Singkawang	8 000	42 400	50 400
	Kalimantan Barat	2 776 444	11 904 256	14 680 700

Sumber/source : Kantor Wilayah Badan Pertanahan Nasional Provinsi Kalimantan Barat/Regional Office of National Land Board of Kalimantan Barat

REGIONAL COMPARISON

Tabel 13.3. Luas Wilayah Kalimantan Barat Menurut Kabupaten/Kota dan Jenis Tanah Permukaan (Ha), 2017
Table **Area of Kalimantan Barat by Regency/City and Type of Soil Surface (Ha), 2017**

Kabupaten/Kota Regency/City		OGH	Aluvial	Regosol	PMK ¹⁾	Podsol	Latosol
(1)		(2)	(3)	(4)	(5)	(6)	(7)
1	Kab. Sambas	51 215	93 073	-	444 182	39 000	12 000
2	Kab. Bengkayang	6 700	20 000	-	369 030	4 000	140 000
3	Kab. Landak	138 152	323	-	761 214	49 621	41 600
4	Kab. Mempawah	33 849	28 498	-	65 343	-	-
5	Kab. Sanggau	450	6 200	-	1 214 820	45 100	19 200
6	Kab. Ketapang	452 723	468 429	40 000	1 990 622	171 000	1 300
7	Kab. Sintang	45 056	281 639	-	1 336 805	500 000	-
8	Kab. Kapuas Hulu	298 250	206 400	-	1 633 938	845 612	-
9	Kab. Sekadau	-	8 200	-	390 951	145 279	-
10	Kab. Melawi	256 787	600	-	807 013	-	-
11	Kab. Kayong Utara	115 214	166 459	-	175 153	-	-
12	Kab. Kubu Raya	168 314	498 770	-	31 436	-	-
13	Kota Pontianak	3 600	7 180	-	-	-	-
14	Kota Singkawang	-	8 000	4 800	37 400	200	-
Kalimantan Barat		1 570 310	1 793 771	44 800	9 257 907	1 799 812	214 100

Catatan/Note : 1) PMK (Podsolet Merah Kuning) termasuk kompleks PMK

Sumber/source : Kantor Wilayah Badan Pertanahan Nasional Provinsi Kalimantan Barat/Regional Office of National Land Board of Kalimantan Barat

Tabel 13.4. Jumlah Kecamatan dan Desa/Kelurahan Menurut Kabupaten/Kota, 2017
Table **2017**
Number of District and Village/kelurahan by Regency/City, 2017

	Kabupaten/Kota Regency/City	Kecamatan Subdistrict	Desa/Kelurahan Village/Kelurahan
	(1)	(2)	(3)
1	Kabupaten Sambas	19	193
2	Kabupaten Bengkayang	9	67
3	Kabupaten Landak	15	169
4	Kabupaten Mempawah	20	262
5	Kabupaten Sanggau	14	406
6	Kabupaten Ketapang	23	282
7	Kabupaten Sintang	17	124
8	Kabupaten Kapuas Hulu	13	156
9	Kabupaten Sekadau	7	87
10	Kabupaten Melawi	11	169
11	Kabupaten Kayong Utara	6	43
12	Kabupaten Kubu Raya	9	117
13	Kota Pontianak	6	29
14	Kota Singkawang	5	26
	Kalimantan Barat	174	2 130

Sumber/source : Biro Pemerintahan Desa Sekretariat Daerah Provinsi Kalimantan Barat/
 Village Government Bureau of Regional Secretariat of Kalimantan Barat

REGIONAL COMPARISON

Tabel 13.5. Penduduk Laki-Laki Menurut Kabupaten/Kota Tahun 2000, 2005, 2010 dan 2017
Table Male Population by Regency/City 2000, 2005, 2010 dan 2017

	Kabupaten/Kota Regency/City	2000¹⁾	2005²⁾	2010¹⁾	2017³⁾
	(1)	(2)	(3)	(4)	(5)
1	Kabupaten Sambas	228 235	242 092	244 604	260 502
2	Kabupaten Bengkayang	171 850	102 169	112 152	128 183
3	Kabupaten Landak	147 073	160 726	172 373	191 496
4	Kabupaten Mempawah	320 673	346 781	118 980	130 705
5	Kabupaten Sanggau	262 078	189 115	211 859	236 384
6	Kabupaten Ketapang	220 533	242 851	222 258	256 305
7	Kabupaten Sintang	236 492	175 345	188 433	209 786
8	Kabupaten Kapuas Hulu	93 062	104 616	113 452	129 510
9	Kabupaten Sekadau	-	88 623	93 889	101 808
10	Kabupaten Melawi	-	82 956	91 529	103 214
11	Kabupaten Kayong Utara	-	-	48 835	55 510
12	Kabupaten Kubu Raya	-	-	254 946	285 204
13	Kota Pontianak	238 167	252 452	277 971	312 178
14	Kota Singkawang	-	87 711	95 612	109 902
	Kalimantan Barat	1 918 163	2 075 437	2 246 903	2 510 687

Catatan/Note : 1) sensus Penduduk / *Population Census*

2) Survei Penduduk Antar Sensus / *Intercensal Population Census*

3) Proyeksi / *Projection*

(-) Data tergabung dengan kabupaten induk / *Date is joined with main*

Sumber/source : BPS Provinsi Kalimantan Barat/BPS –*Statistics of Kalimantan Barat*

Tabel 13.6. Penduduk Perempuan Menurut Kabupaten/Kota Tahun 2000, 2005, 2010 dan 2017
Table *Female Population by Regency/City 2000, 2005, 2010 dan 2017*

Kabupaten/Kota		2000¹⁾	2005²⁾	2010¹⁾	2017³⁾
Regency/City					
(1)		(2)	(3)	(4)	(5)
1	Kabupaten Sambas	225 891	234 191	251 516	269 182
2	Kabupaten Bengkayang	161 239	91 965	103 125	118 901
3	Kabupaten Landak	134 953	146 943	157 276	176 294
4	Kabupaten Mempawah	310 873	333 275	115 041	127 511
5	Kabupaten Sanggau	246 242	183 013	196 609	221 317
6	Kabupaten Ketapang	205 752	228 865	205 202	238 782
7	Kabupaten Sintang	224 102	168 199	176 326	198 115
8	Kabupaten Kapuas Hulu	89 527	99 731	108 708	125 202
9	Kabupaten Sekadau	-	82 663	87 116	95 875
10	Kabupaten Melawi	-	77 950	87 116	99 092
11	Kabupaten Kayong Utara	-	-	46 759	53 591
12	Kabupaten Kubu Raya	-	-	246 024	277 713
13	Kota Pontianak	234 053	249 681	276 793	314 843
14	Kota Singkawang	-	80 432	90 850	105 394
Kalimantan Barat		1 832 632	1 976 908	2 149 080	2 421 812

Catatan/Note : (1) sensus Penduduk / *population Census*

(2) Proyeksi / *Projection*

3) Proyeksi / *Projection*

(-) Data tergabung dengan kabupaten induk / *Data is joined with main*

Sumber/source : BPS Provinsi Kalimantan Barat/BPS –*Statistics of Kalimantan Barat*

REGIONAL COMPARISON

Tabel 13.7. Penduduk Laki-laki dan Perempuan Menurut Kabupaten/Kota Tahun 2000, 2005, 2010 dan 2017
Table Male and Female Population by Regency/City 2000, 2005, 2010 dan 2017

	Kabupaten/Kota Regency/City	2000⁽¹⁾	2005⁽²⁾	2010⁽¹⁾	2017⁽³⁾
	(1)	(2)	(3)	(4)	(5)
1	Kabupaten Sambas	454 126	476 283	496 120	529 684
2	Kabupaten Bengkayang	333 089	194 134	215 277	247 084
3	Kabupaten Landak	282 026	307 669	329 649	367 790
4	Kabupaten Mempawah	631 546	680 056	234 021	258 216
5	Kabupaten Sanggau	508 320	372 128	408 468	457 701
6	Kabupaten Ketapang	426 285	471 716	427 460	495 087
7	Kabupaten Sintang	460 594	343 544	364 759	407 901
8	Kabupaten Kapuas Hulu	182 589	204 347	222 160	254 712
9	Kabupaten Sekadau	-	171 286	181 634	197 683
10	Kabupaten Melawi	-	160 906	178 645	202 306
11	Kabupaten Kayong Utara	-	-	95 594	109 101
12	Kabupaten Kubu Raya	-	-	500 970	562 917
13	Kota Pontianak	472 220	502 133	554 764	627 021
14	Kota Singkawang	-	168 143	186 462	215 296
	Kalimantan Barat	3 750 795	4 052 345	4 395 983	4 932 499

Catatan/Note : (1) sensus Penduduk / population Census
 (2) Proyeksi / Projection
 3) Proyeksi / Projection
 (-) Data tergabung dengan kabupaten induk / Data is joined with main
 Sumber/source : BPS Provinsi Kalimantan Barat/BPS –Statistics of Kalimantan Barat

Tabel 13.8. Penduduk Menurut Status Daerah dan Kepadatan Per Kabupaten/Kota, 2017
Table Population by Regın Status and Density by Regency/City of Kalimantan Barat, 2017

	Kabupaten/Kota Regency/City	Status Daerah ^{*)} / Regen Status		Jumlah Penduduk	Luas Wilayah	Kepadatan Penduduk
		Kota / Urban	Desa / Rural			
		(jiwa/ person)	(jiwa/ person)			
(1)	(2)	(3)	(4)	(5)	(6)	
1	Kabupaten Sambas	111 146	418 538	529 684	6 395	83
2	Kabupaten Bengkayang	27 924	219 160	247 084	5 397	46
3	Kabupaten Landak	40 867	326 923	367 790	9 909	37
4	Kabupaten Mempawah	66 250	191 966	258 216	1 277	202
5	Kabupaten Sanggau	106 799	350 902	457 701	12 858	36
6	Kabupaten Ketapang	128 937	366 150	495 087	31 241	16
7	Kabupaten Sintang	72 899	335 002	407 901	21 635	19
8	Kabupaten Kapuas Hulu	28 996	225 716	254 712	29 842	9
9	Kabupaten Sekadau	20 402	177 281	197 683	5 444	36
10	Kabupaten Melawi	33 757	168 549	202 306	10 644	19
11	Kabupaten Kayong Utara	14 159	94 942	109 101	4 568	24
12	Kabupaten Kubu Raya	185 952	376 965	562 917	6 985	81
13	Kota Pontianak	627 021	-	627 021	108	5 817
14	Kota Singkawang	154 235	61 061	215 296	504	427
Kalimantan Barat		1 619 344	3 313 155	4 932 499	146 807	34

Catatan/Note : *) Proyeksi 2015 / Projection 2015

Sumber/source : BPS Provinsi Kalimantan Barat/BPS –Statistics of Kalimantan Barat

REGIONAL COMPARISON

Tabel 13.9. Indeks Pembangunan Manusia (IPM) Menurut Kabupaten/Kota, 2017
Table **Human Development Index (HDI) by Regency/City, 2017**

	Kabupaten/Kota <i>Regency/City</i>	Angka Harapan Hidup (tahun)	Angka Harapan Lama Sekolah (tahun)	Angka Rata- Rata Lama sekolah (Tahun)	Pengelua- ran Parkapita Disesuaik- an	IPM
	(1)	(2)	(3)	(4)	(5)	(6)
1	Kabupaten Sambas	68,17	12,38	6,67	9 403	65,26
2	Kabupaten Bengkayang	73,04	12,00	6,09	8 640	65,99
3	Kabupaten Landak	72,12	12,36	7,08	6 931	64,93
4	Kabupaten Mempawah	70,32	12,30	6,47	7 358	64,00
5	Kabupaten Sanggau	70,75	11,53	6,93	7 828	64,61
6	Kabupaten Ketapang	70,52	11,76	7,03	8 475	65,71
7	Kabupaten Sintang	71,11	11,54	6,72	8 343	65,16
8	Kabupaten Kapuas Hulu	71,95	11,85	7,02	6 883	64,18
9	Kabupaten Sekadau	70,98	11,53	6,57	7 001	63,04
10	Kabupaten Melawi	72,39	11,12	6,53	7 922	64,43
11	Kabupaten Kayong Utara	67,46	11,78	5,85	7 434	61,52
12	Kabupaten Kubu Raya	69,80	13,21	6,58	8 430	66,31
13	Kota Pontianak	72,17	14,72	9,79	13 904	77,93
14	Kota Singkawang	71,13	12,86	7,3	11 122	70,25
	Kalimantan Barat	69,92	12,50	7,05	8 472	66,26

Sumber/source : BPS Provinsi Kalimantan Barat/BPS –Statistics of Kalimantan Barat

Tabel 13.10. Jumlah Puskesmas, Puskesmas Pembantu, dan Puskesmas Keliling Menurut Kabupaten/Kota, 2017
Number of Public Health Centers, Public Health Sub Centers, and Moving Public Health Centers by Regency/City, 2017

	Kabupaten/Kota Regency/City	Puskesmas Public Health Centers	Puskesmas Pembantu Public Health Sub Centers	Puskesmas Keliling Moving Public Health Centers
	(1)	(2)	(3)	(4)
1	Kabupaten Sambas	28	93	28
2	Kabupaten Bengkayang	17	65	8
3	Kabupaten Landak	16	76	5
4	Kabupaten Mempawah	14	23	6
5	Kabupaten Sanggau	19	90	35
6	Kabupaten Ketapang	24	137	13
7	Kabupaten Sintang	20	60	43
8	Kabupaten Kapuas Hulu	23	94	33
9	Kabupaten Sekadau	12	73	6
10	Kabupaten Melawi	11	71	9
11	Kabupaten Kayong Utara	8	24	1
12	Kabupaten Kubu Raya	20	72	1
13	Kota Pontianak	23	10	10
14	Kota Singkawang	9	18	9
	Kalimantan Barat			
	2017	244	906	207
	2016	244	899	277
	2015	243	881	289
	2014	239	872	272
	2013	237	850	311

Sumber/source : Dinas Kesehatan Provinsi Kalimantan Barat/Health Service of Kalimantan Barat

REGIONAL COMPARISON

Tabel 13.11. Jumlah Rumah Sakit dan Tempat Tidur Menurut Kabupaten/Kota, 2017
Table *Number of Hospital and Beds by Regency/City, 2017*

	Kabupaten/Kota Regency/City	Rumah Sakit Hospital	Tempat Tidur B e d s
	(1)	(2)	(3)
1	Kabupaten Sambas	3	406
2	Kabupaten Bengkayang	2	256
3	Kabupaten Landak	1	129
4	Kabupaten Mempawah	1	163
5	Kabupaten Sanggau	4	334
6	Kabupaten Ketapang	3	431
7	Kabupaten Sintang	3	234
8	Kabupaten Kapuas Hulu	2	145
9	Kabupaten Sekadau	1	120
10	Kabupaten Melawi	3	206
11	Kabupaten Kayong Utara	0	0
12	Kabupaten Kubu Raya	3	304
13	Kota Pontianak	13	1 901
14	Kota Singkawang	7	1 377
	Kalimantan Barat		
	2017	46	6 006
	2016	45	4 143
	2015	44	5 519
	2014	44	5 536
	2013	39	4 204

Sumber/source : Dinas Kesehatan Provinsi Kalimantan Barat/*Health Service of Kalimantan Barat*

Tabel 13.12. Jumlah Tenaga Kesehatan Menurut Kabupaten/Kota, 2016
Table Number of Health Personal by Regency/City, 2016

	Kabupaten/Kota Regency/City	Dokter Spesialis	Dokter Umum	Dokter Gigi	Bidan	Perawat	Jumlah
	(1)	(2)	(3)	(4)	(5)	(6)	(7)
1	Kabupaten Sambas	14	47	6	304	386	757
2	Kabupaten Bengkayang	14	36	11	89	260	410
3	Kabupaten Landak	8	22	4	248	363	645
4	Kabupaten Mempawah	10	20	6	102	201	339
5	Kabupaten Sanggau	15	38	4	83	182	322
6	Kabupaten Ketapang	36	59	17	410	700	1 222
7	Kabupaten Sintang	24	42	11	50	216	343
8	Kabupaten Kapuas Hulu	11	50	2	252	456	771
9	Kabupaten Sekadau	2	18	4	148	180	352
10	Kabupaten Melawi	18	35	7	151	269	480
11	Kabupaten Kayong Utara	0	4	1	67	119	191
12	Kabupaten Kubu Raya	24	42	6	282	298	652
13	Kota Pontianak	264	195	54	341	1 443	2 297
14	Kota Singkawang	64	56	9	175	360	664
	Kalimantan Barat 2016	504	664	142	2 702	5 433	9 445
	2015	248	578	124	3 024	6 508	10 482
	2014	236	570	117	3 014	6 310	10 247
	2013	190	570	120	2 889	6 099	9 868
	2012	187	561	130	2 785	5 852	9 515

Sumber/source : Dinas Kesehatan Provinsi Kalimantan Barat/Health Service of Kalimantan Barat

REGIONAL COMPARISON

Tabel 13.13. Jumlah Jema'ah Haji Menurut Jenis Kelamin dan Kabupaten/Kota, 2016
Table Number of Muslim Pilgrims by Sex and Regency/City, 2016

	Kabupaten/Kota Regency/City	Jenis Kelamin / Sex		Jumlah / Total
		Laki-laki / Male	Perempuan / Female	
	(1)	(2)	(3)	(4)
1	Kabupaten Sambas	111	120	231
2	Kabupaten Bengkayang	23	24	47
3	Kabupaten Landak	20	21	41
4	Kabupaten Mempawah	61	74	135
5	Kabupaten Sanggau	40	46	86
6	Kabupaten Ketapang	84	103	187
7	Kabupaten Sintang	54	56	110
8	Kabupaten Kapuas Hulu	46	50	96
9	Kabupaten Sekadau	23	23	46
10	Kabupaten Melawi	49	34	83
11	Kabupaten Kayong Utara	27	30	57
12	Kabupaten Kubu Raya	169	254	423
13	Kota Pontianak	35	45	80
14	Kota Singkawang	105	130	235
		11	2	13
Kalimantan Barat	2016	858	1 012	1 870
	2015	862	996	1 858
	2014	890	980	1 870
	2013	890	972	1 862
	2012	1 122	1 204	2 331

Sumber/source : Kantor Wilayah Kementerian Agama Provinsi Kalimantan Barat/Regional Office of Religions Ministry Kalimantan Barat

Tabel 13.14. Jumlah Penderita HIV (+) dan AIDS Menurut Kabupaten/Kota, 2017
Table *Number of Sufferer HIV (+) and AID by Regency/City, 2017*

	Kabupaten/Kota Regency/City	Jumlah Penderita / Number of Sufferer (jiwa)		Distribusi Persentase / Percentage Distribution (%)	
		HIV (+)	AIDS	HIV (+)	AIDS
	(1)	(2)	(3)	(4)	(5)
1	Kabupaten Sambas	250	119	3,84	3,39
2	Kabupaten Bengkayang	71	56	1,09	1,6
3	Kabupaten Landak	74	48	1,14	1,37
4	Kabupaten Mempawah	398	166	6,11	4,73
5	Kabupaten Sanggau	271	120	4,16	3,42
6	Kabupaten Ketapang	199	162	3,06	4,62
7	Kabupaten Sintang	433	324	6,65	9,24
8	Kabupaten Kapuas Hulu	22	41	0,34	1,17
9	Kabupaten Sekadau	32	12	0,49	0,34
10	Kabupaten Melawi	14	17	0,22	0,48
11	Kabupaten Kayong Utara	3	2	0,05	0,06
12	Kabupaten Kubu Raya	10	10	0,15	,029
13	Kota Pontianak	2 985	1 664	45,86	47,46
14	Kota Singkawang	1 747	765	26,84	21,82
	Kalimantan Barat				
	2017	6 509	3 506	100,00	100,00
	2016	5 908	2 884	100,00	100,00
	2015	5 454	2 632	100,00	100,00
	2014	4 923	2 458	100,00	100,00
	2013	4 252	2 163	100,00	100,00

Sumber/source : Dinas Kesehatan Provinsi Kalimantan Barat/Health Service of Kalimantan Barat

REGIONAL COMPARISON

Tabel 13.15. Volume dan Nilai Ekspor Menurut Pelabuhan Penting, 2015-2016
Table Volume and Value of Exports by Major Ports, 2015-2016

Pelabuhan Ekspor / Port of Exportation	2015		2016	
	Volume Volume	Nilai Value	Volume Volume	Nilai Value
(1)	(2)	(3)	(4)	(5)
1 Singkawang	-	-	-	-
2 Pontianak	553 296 064	495 826 506	612 367 866	458 981 669
3 Ketapang	200 000	40 000	1 485 790	594 316
4 Teluk Melano	-	-	-	-
5 Kendawangan	-	-	388 759 236	101 868 032
6 Pemangkat	-	-	-	-
7 Sungai Pinyuh	-	-	-	-
8 Sekura	-	-	-	-
9 Paloh	-	-	-	-
10 Supadio (U)	5 950	25 362	1 606	78 345
11 Telok Air	36 209 000	3 170 779	28 810 000	2 493 582
12 Sintete	15 350 000	8 319 400	-	-
13 Entikong	8 425 711	10 326 919	8 095 627	12 843 498
14 Sungai Duri	-	-	-	-
15 Jagoi Babang	1 710 198	14 045 094	2 099 487	13 461 250
16 Nanga Badau	67 282 890	34 213 695	55 783 650	33 102 217
Kalimantan Barat	682 479 813	565 967 755	1 097 403 262	623 422 909

Sumber/source : BPS Provinsi Kalimantan Barat/BPS –Statistics of Kalimantan Barat

Tabel 13.16. Volume dan Nilai Impor Menurut Pelabuhan Penting, 2015-2016
Table Volume and Value of Imports by Major Ports, 2015-2016

Pelabuhan Ekspor / Port of Exportation	2015		2016	
	Volume Volume	Nilai Value	Volume Volume	Nilai Value
(1)	(2)	(3)	(4)	(5)
1 Singkawang	-	-	-	-
2 Pontianak	527 130 529	266 876 937	360 713 315	255 651 949
3 Ketapang	12 029 801	16 296 776	19 055 771	7 749 716
4 Teluk Melano	-	-	-	-
5 Kendawangan	131 199 620	306 650 294	89 621 736	69 753 164
6 Pemangkat	-	-	-	-
7 Sungai Pinyuh	-	-	-	-
8 Sekura	-	-	-	-
9 Paloh	-	-	-	-
10 Supadio (U)	1 212 962	246 910	63 975	967 665
11 Telok Air	-	-	-	-
12 Sintete	8 828 460	37 731 662	4 869 106	17 244 077
13 Entikong	1	17 607	596 626	311 135
14 Sungai Duri	-	-	-	-
15 Jagoi Babang	177 515	157 872
16 Nanga Badau	-	-	-	-
Kalimantan Barat	680 401 373	627 820 186	475 098 044	351 835 578

Sumber/source : BPS Provinsi Kalimantan Barat/BPS –Statistics of Kalimantan Barat

REGIONAL COMPARISON

Tabel 13.17. Produk Domestik Regional Bruto Atas Dasar Harga Berlaku Menurut Kabupaten/Kota, 2014-2017
Gross Regional Domestic Product at Current Market Prices by Regency/City in West Kalimantan, 2014-2017

Kabupaten/Kota Regency/City	2014	2015	2016*)	2017**)
(1)	(2)	(3)	(4)	(5)
1 Kabupaten Sambas	13,215,748.05	14,637,532.55	16,029,865.16	16,029,865,16
2 Kabupaten Bengkayang	5,564,061.32	6,123,475.00	6,730,080.46	6,730,080,46
3 Kabupaten Landak	6,715,822.69	7,446,559.17	8,193,653.63	8,193,653,63
4 Kabupaten Mempawah	5,039,964.56	5,667,621.14	6,320,309.81	6,320,309,81
5 Kabupaten Sanggau	12,910,782.65	14,017,895.98	15,476,215.30	15,476,215,30
6 Kabupaten Ketapang	15,966,719.89	17,549,294.43	20,021,146.13	20,021,146,13
7 Kabupaten Sintang	9,294,686.57	10,217,010.12	11,219,014.71	11,219,014,71
8 Kabupaten Kapuas Hulu	6,379,788.27	7,059,376.64	7,842,391.20	7,842,391,20
9 Kabupaten Sekadau	3,912,830.73	4,338,928.72	4,807,981.69	4,807,981,69
10 Kabupaten Melawi	3,330,609.19	3,670,522.36	4,006,255.04	4,006,255,04
11 Kabupaten Kayong Utara	2,516,356.10	2,807,060.27	3,152,560.95	3,152,560,95
12 Kabupaten Kubu Raya	16,664,997.03	18,900,130.29	21,143,806.00	21,143,806,00
13 Kota Pontianak	25,069,682.22	27,920,136.59	30,480,089.32	30,480,089,32
14 Kota Singkawang	6,675,476.41	7,486,609.82	8,230,481.50	16,029,865,16

Ket *) : Angka Sementara / Preliminary Figures

**) : Angka Sangat Sementara / Very Preliminary Figures

Sumber/source : BPS Provinsi Kalimantan Barat/BPS –Statistics of Kalimantan Barat

Tabel 13.18. Produk Domestik Regional Bruto Atas Dasar Harga Konstan 2010 Menurut Kabupaten/Kota, 2014-2017
Gross Regional Domestic Product at Constant Market Prices by Regency/City in West Kalimantan, 2014-2017

	Kabupaten/Kota Regency/City	2014	2015	2016*)	2017**)
	(1)	(2)	(3)	(4)	(5)
1	Kabupaten Sambas	10,715,965.90	11,226,111.63	11,815,056.87	12,419,528.95
2	Kabupaten Bengkayang	4,472,287.37	4,649,502.81	4,889,159.80	5,166,104.16
3	Kabupaten Landak	5,483,210.41	5,763,419.04	6,067,561.36	6,383,495.48
4	Kabupaten Mempawah	3,953,648.42	4,175,723.34	4,425,719.62	4,687,953.91
5	Kabupaten Sanggau	10,654,827.98	11,047,423.54	11,638,604.87	12,160,191.40
6	Kabupaten Ketapang	12,820,507.43	13,529,100.04	14,607,934.98	15,661,142.01
7	Kabupaten Sintang	7,487,748.77	7,830,165.18	8,243,721.30	8,682,389.55
8	Kabupaten Kapuas Hulu	5,065,317.72	5,301,109.30	5,580,747.19	5,881,743.05
9	Kabupaten Sekadau	3,246,281.91	3,432,929.76	3,636,659.72	3,849,356.07
10	Kabupaten Melawi	2,683,209.56	2,809,295.05	2,942,746.29	3,083,672.52
11	Kabupaten Kayong Utara	1,963,336.70	2,062,087.14	2,185,464.94	2,303,824.08
12	Kabupaten Kubu Raya	13,628,071.39	14,494,802.26	15,418,075.30	16,427,195.68
13	Kota Pontianak	19,761,335.94	20,747,494.76	21,806,188.99	22,903,162.60
14	Kota Singkawang	5,311,801.95	5,639,622.90	5,931,184.48	6,252,680.37

Ket *) : Angka Sementara / *Preliminary Figures*

**) : Angka Sangat Sementara / *Very Preliminary Figures*

Sumber/source : BPS Provinsi Kalimantan Barat/BPS –*Statistics of Kalimantan Barat*

REGIONAL COMPARISON

Tabel 13.19. Pertumbuhan Ekonomi Menurut Kabupaten/Kota Se-Kalimantan Barat, 2014-2017
Economic Growth by Regency/City in west Kalimantan, 2014-2017

	Kabupaten/Kota Regency/City	2014	2015	2016*)	2017**)
	(1)	(2)	(3)	(4)	(5)
1	Kabupaten Sambas	5,40	4,76	5,25	5,13
2	Kabupaten Bengkayang	4,02	3,96	5,15	5,66
3	Kabupaten Landak	4,93	5,11	5,28	5,21
4	Kabupaten Mempawah	5,67	5,62	5,99	5,93
5	Kabupaten Sanggau	3,26	3,68	5,35	4,50
6	Kabupaten Ketapang	2,76	5,53	7,97	7,21
7	Kabupaten Sintang	5,37	4,57	5,28	5,33
8	Kabupaten Kapuas Hulu	3,98	4,66	5,28	5,39
9	Kabupaten Sekadau	6,09	5,75	5,93	5,85
10	Kabupaten Melawi	4,73	4,70	4,75	4,79
11	Kabupaten Kayong Utara	5,66	5,03	5,98	5,42
12	Kabupaten Kubu Raya	6,28	6,36	6,37	6,56
13	Kota Pontianak	5,54	4,99	5,10	5,05
14	Kota Singkawang	6,62	6,17	5,17	5,42

Ket *) : Angka Sementara / Preliminary Figures

**) : Angka Sangat Sementara / Very Preliminary Figures

Sumber/source : BPS Provinsi Kalimantan Barat/BPS –Statistics of Kalimantan Barat

Tabel 13.20. Produk Domestik Regional Bruto Perkapita Atas Dasar Harga Berlaku Menurut Kabupaten/Kota, 2013-2016
Per Capita Gross Regional Domestic Product at Current Market Prices by Regency/City in West Kalimantan, 2013-2016

Kabupaten/Kota <i>Regency/City</i>	2013	2014	2015*)	2016**)
(1)	(2)	(3)	(4)	(5)
1 Kabupaten Sambas	22,924,314	25,420,424	27,981,481	30,453,781
2 Kabupaten Bengkayang	22,123,860	23,893,115	25,663,111	27,719,988
3 Kabupaten Landak	17,537,264	19,030,546	20,823,245	22,588,601
4 Kabupaten Mempawah	18,091,273	20,198,559	22,510,659	24,772,705
5 Kabupaten Sanggau	27,790,979	29,409,930	31,529,514	34,299,286
6 Kabupaten Ketapang	32,570,954	34,394,208	36,869,427	41,270,673
7 Kabupaten Sintang	21,830,946	23,783,986	25,775,016	27,893,287
8 Kabupaten Kapuas Hulu	24,582,177	26,537,117	28,696,886	31,319,454
9 Kabupaten Sekadau	18,511,043	20,395,683	22,436,043	24,579,301
10 Kabupaten Melawi	15,975,211	17,319,770	18,727,250	20,119,903
11 Kabupaten Kayong Utara	22,014,105	24,363,937	26,613,008	29,389,575
12 Kabupaten Kubu Raya	27,763,142	30,928,978	34,653,132	38,109,926
13 Kota Pontianak	38,063,341	41,915,746	45,950,147	49,363,746
14 Kota Singkawang	29,629,122	33,014,879	36,062,494	38,913,334

Ket *) : Angka Sementara / *Preliminary Figures*

**) : Angka Sangat Sementara / *Very Preliminary Figures*

Sumber/source : BPS Provinsi Kalimantan Barat/BPS –*Statistics of Kalimantan Barat*

REGIONAL COMPARISON

Tabel 13.21. Produk Domestik Regional Bruto Perkapita Atas Dasar Harga Konstan 2010 Menurut Kabupaten/Kota, 2013-2016
Per Capita Gross Regional Domestic Product at Constant Market Prices by Regency/City in West Kalimantan, 2013-2016

Kabupaten/Kota Regency/City	2013	2014	2015*)	2016**)
(1)	(2)	(3)	(4)	(5)
1 Kabupaten Sambas	19,720,691	20,612,106	21,460,122	22,446,424
2 Kabupaten Bengkayang	18,792,801	19,204,834	19,485,784	20,137,568
3 Kabupaten Landak	15,037,273	15,537,708	16,116,583	16,727,303
4 Kabupaten Mempawah	15,213,412	15,844,953	16,585,139	17,346,784
5 Kabupaten Sanggau	23,930,255	24,271,010	24,848,230	25,794,151
6 Kabupaten Ketapang	27,375,427	27,616,893	28,423,375	30,112,127
7 Kabupaten Sintang	18,472,484	19,160,249	19,753,590	20,495,961
8 Kabupaten Kapuas Hulu	20,629,397	21,069,497	21,549,400	22,287,329
9 Kabupaten Sekadau	16,100,389	16,925,614	17,751,238	18,591,284
10 Kabupaten Melawi	13,550,704	13,953,175	14,333,211	14,778,832
11 Kabupaten Kayong Utara	18,301,456	19,009,476	19,550,112	20,373,876
12 Kabupaten Kubu Raya	24,224,553	25,292,673	26,576,023	27,789,779
13 Kota Pontianak	31,890,035	33,040,353	34,145,622	35,316,011
14 Kota Singkawang	25,068,491	26,270,559	27,165,683	28,042,365

Ket *) : Angka Sementara / Preliminary Figures

**) : Angka Sangat Sementara / Very Preliminary Figures

Sumber/source : BPS Provinsi Kalimantan Barat/BPS –Statistics of Kalimantan Barat



<https://kawasastatistik.kab.kapuas.bps.go.id>

DATA

MENCERDASKAN BANGSA

Enlighten The Nation



**BADAN PUSAT STATISTIK
KABUPATEN KAPUAS HULU**
BPS-Statistics of Kapuas Hulu Regency
Jl. Antasari No. 26 Putussibau 78711
Telp. (0567) 21088, Fax. (0567) 22041
Email : bps6108@bps.go.id

ISSN 0215-2363

