



**2020**

# **KOTA SORONG DALAM ANGKA**

*Sorong Municipality in figures*



**BADAN PUSAT STATISTIK  
KOTA SORONG**

*Statistics of Sorong Municipality*



2020

# KOTA SORONG DALAM ANGKA

*Sorong Municipality in figures*

**KOTA SORONG DALAM ANGKA**  
***Sorong Municipality in Figures***  
**2020**

ISSN: 2089-2632

No. Publikasi/*Publication Number*: 91710.2005

Katalog /*Catalog*: 1102001.9171

Ukuran Buku/*Book Size*: 14,8 cm x 21 cm

Jumlah Halaman/*Number of Pages* : xxxviii + 308 hal/*pages*

Naskah/*Manuscript*:

BPS Kota Sorong

*BPS-Statistics of Sorong Municipality*

Penyunting/*Editor*:

BPS Kota Sorong

*BPS-Statistics of Sorong*

Gambar Kover/*Cover Design*:

Seksi Integrasi Pengolahan dan Diseminasi Statistik

*Section of Integration Processing and Statistics Dissemination*

Ilustrasi Kover/*Cover Illustration*:

Diterbitkan oleh/*Published by*:

©BPS Kota Sorong/*BPS-Statistics of Sorong Municipality*

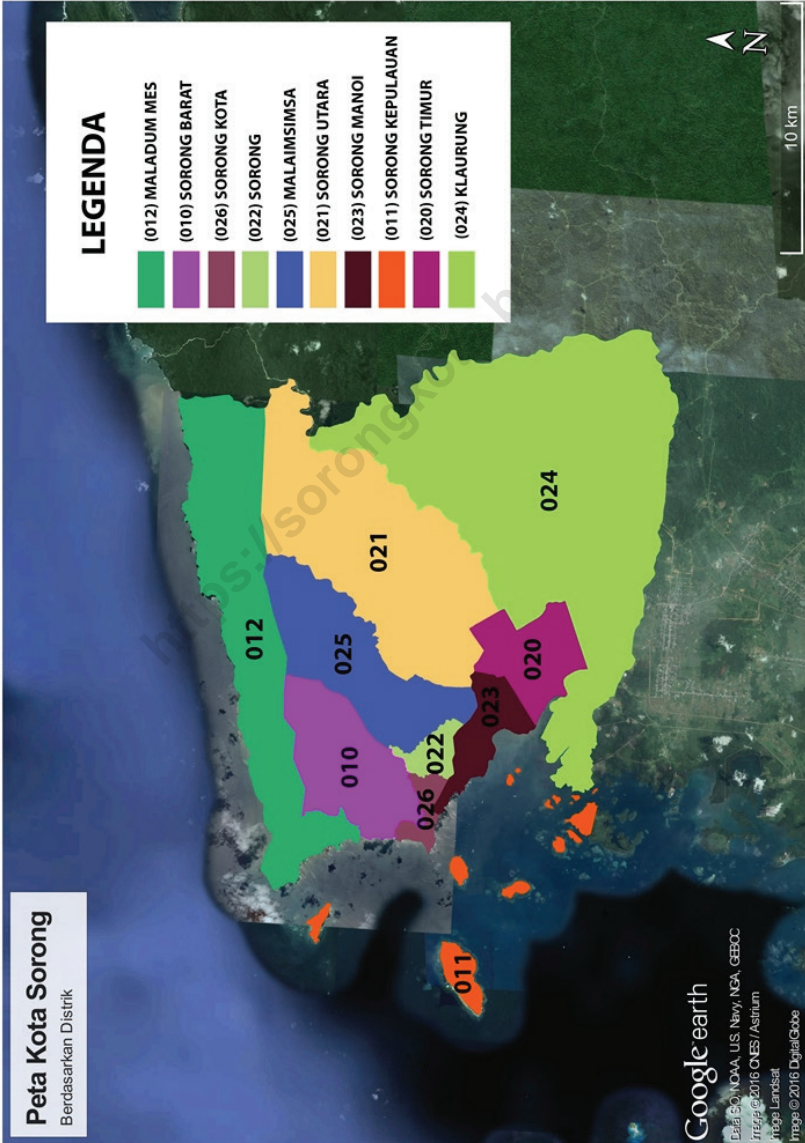
Dicetak oleh/*Printed by*:

BPS Kota Sorong

Dilarang mengumumkan, mendistribusikan, mengomunikasikan, dan/atau menggandakan sebagian atau seluruh isi buku ini untuk tujuan komersil tanpa izin tertulis dari Badan Pusat Statistik.

*Prohibited to announce, distribute, communicate, and/or copy part or all of this book for commercial purpose without permission from BPS-Statistics Indonesia.*

## PETA WILAYAH KOTA SORONG MAP OF SORONG MUNICIPALITY





**KEPALA BPS KOTA SORONG**  
**CHIEF STATISTICIAN OF SORONG MUNICIPALITY**



**IR. NURHAIDA SIRUN**





## KATA PENGANTAR

Kota Sorong Dalam Angka 2020 merupakan publikasi tahunan yang diterbitkan oleh BPS Kota Sorong. Disadari bahwa publikasi ini belum sepenuhnya memenuhi harapan pihak pemakai data khususnya para perencana, namun diharapkan dapat membantu melengkapi penyusunan rencana pembangunan di Kota Sorong.

Data - data dalam publikasi ini diperoleh dari berbagai sumber, antara lain Kementerian/OPD/Perusahaan/Universitas/Badan yang ada di wilayah Kota Sorong. Kepada semua pihak yang telah memberikan bantuan disampaikan penghargaan dan terima kasih yang sebesar – besarnya.

Disadari bahwa publikasi ini masih terdapat kekurangan. Oleh karena itu diperlukan kritik dan saran yang membangun sangat diharapkan demi penyempurnaan pada penerbitan selanjutnya. Apabila masih terdapat data yang kurang informatif, makan bagi para pengguna data dapat merujuk pada sumber data yang ada pada bagian bawah setiap tabel.

Kota Sorong , April 2020  
Kepala BPS  
Kota Sorong

**Ir. Nurhaida Slrun**





## PREFACE

*Sorong Municipality in Figures 2020 is an annual publication published by BPS of Sorong Municipality. It is realized that this publication has not met the expectations of the special data planner, but is expected to help complete the development plan in Sorong Municipality.*

*The data in this publication were obtained from various sources, including the Ministry / OPD / Company / University / Agency in Sorong Municipality. To all parties who have provided assistance, they were given the highest appreciation and gratitude.*

*It was realized that this publication was still lacking. Therefore, criticism and suggestions that are built are needed to be expected in order to improve the subsequent agreement. If there is still less informative data, data users can be asked to the data source at the bottom of each table.*

*Sorong, April 2020  
Chief Statistician of  
Sorong Municipality*

**Ir. Nurhaida Sirun**

## DAFTAR ISI / CONTENTS

	Halaman <i>Page</i>
Kata Pengantar/ <i>Preface</i> .....	vii
Daftar Isi/ <i>Contents</i> .....	ix
Daftar Tabel/ <i>List of Tables</i> .....	xi
Daftar Gambar/ <i>List of Figures</i> .....	xxxii
Penjelasan Umum/ <i>Explanatory Notes</i> .....	xxxiii
Daftar Singkatan/ <i>List of Abbreviations</i> .....	xxxv
Statistik Kunci/ <i>Key Statistics</i> .....	xxxvii
1. Geografi dan Iklim/ <i>Geography and Climate</i> .....	1
2. Pemerintahan/ <i>Government</i> .....	17
3. Penduduk dan Ketenagakerjaan/ <i>Population and Employment</i> .....	39
4. Sosial dan Kesejahteraan Rakyat/ <i>Social and Welfare</i> .....	75
5. Pertanian, Kehutanan, Peternakan, dan Perikanan/ <i>Agriculture, Forestry, Livestock, and Fishery</i> .....	149
6. Industri, Pertambangan, dan Energi/ <i>Industry, Mining, and Energy</i> .....	195
7. Pariwisata/ <i>Tourism</i> .....	207
8. Transportasi dan Komunikasi/ <i>Transportation and Communication</i> .....	221
9. Perbankan, Koperasi, dan Harga-harga/ <i>Banking, Cooperative, dan Prices</i> .....	243
10. Pengeluaran Penduduk/ <i>Population Expenditure</i> .....	257
11. Perdagangan/ <i>Trade</i> .....	269
12. Sistem Neraca Regional/ <i>System of Regional Accounts</i> .....	275
13. Perbandingan Antar Kabupaten/Kota/ <i>Regency/Municipal Comparison</i> .....	295



## DAFTAR TABEL/LIST OF TABLES

Halaman  
Page

<b>1.</b>	<b>GEOGRAFI DAN IKLIM/GEOGRAPHY AND CLIMATE</b>	
<b>1.1</b>	<b>KEADAAN GEOGRAFI</b>	
	<b>GEOGRAPHY CONDITION</b>	
1.1.1	Luas Daerah dan Jumlah Pulau Menurut Kecamatan di Kota Sorong, 2019 <i>Total Area and Number of Islands by Subdistrict in Sorong Municipality, 2019</i> .....	10
1.1.2	Tinggi Wilayah dan Jarak ke Ibukota Kota Sorong Menurut Kecamatan di Kota Sorong, 2019 <i>Altitude and Distance to the Capital of Sorong Municipality by Subdistrict in Sorong Municipality, 2019</i> .....	12
<b>1.2</b>	<b>KEADAAN IKLIM</b>	
	<b>CLIMATE CONDITION</b>	
1.2.1	Pengamatan Unsur Iklim Menurut Bulan di Stasiun BMKG Sorong, 2019 <i>Observation of Climate Elements By Months at Sorong Station, 2019</i> .....	13
<b>2.</b>	<b>PEMERINTAHAN/GOVERNMENT</b>	
<b>2.1</b>	<b>WILAYAH ADMINISTRATIF</b>	
	<b>ADMINISTRATIVE AREA</b>	
2.1.1	Jumlah Desa <sup>1</sup> /Kelurahan Menurut Kecamatan di Kota Sorong, 2015–2019 <i>Number of Villages<sup>1</sup>/Kelurahan by Subdistrict in Sorong Municipality, 2015–2019</i> .....	26
<b>2.2</b>	<b>DEWAN PERWAKILAN RAKYAT DAERAH</b>	
	<b>REGIONAL HOUSE OF REPRESENTATIVE</b>	
2.2.1	Jumlah Anggota Dewan Perwakilan Rakyat Daerah Menurut Partai Politik dan Jenis Kelamin di Kota Sorong, 2019 <i>Number of Regional House of Representatives's Members by Political Parties and Sex in Sorong Municipality 2019</i> .....	27

**2.3 SUMBER DAYA MANUSIA**

**HUMAN RESOURCES**

2.3.1	Jumlah Pegawai Negeri Sipil Menurut Jabatan dan Jenis Kelamin di Kota Sorong, Desember 2018 dan Desember 2019 <i>Number of Civil Servants by Occupation and Sex in Sorong Municipality, December 2018 dan December 2019 .....</i>	28
2.3.2	Jumlah Pegawai Negeri Sipil Menurut Tingkat Pendidikan dan Jenis Kelamin di Kota Sorong, Desember 2018 dan Desember 2019 <i>Number of Civil Servants by Educational Level and Sex in Sorong Municipality, December 2018 and December 2019.....</i>	30
2.3.3	Jumlah Pegawai Negeri Sipil Menurut Tingkat Kepangkatan dan Jenis Kelamin di Kota Sorong, Desember 2018 dan Desember 2019 <i>Number of Civil Servants by Hierarchy and Sex in Sorong Municipality, December 2018 and December 2019.....</i>	32

**2.4 KEUANGAN PEMERINTAH**

**GOVERNMENT FINANCE**

2.4.1	Realisasi Pendapatan Pemerintah Kota Sorong Menurut Jenis Pendapatan (ribu rupiah), 2016–2019 <i>Actual Sorong Municipality Government Revenues by Kind of Revenues (thousand rupiahs), 2016–2019.....</i>	34
2.4.2	Realisasi Belanja Pemerintah Kota Sorong Menurut Jenis Belanja (ribu rupiah), 2016–2019 <i>Actual Sorong Municipality Government Expenditures by Kind of Expenditures (thousand rupiahs), 2016–2019.....</i>	36

**3. PENDUDUK DAN KETENAGAKERJAAN/POPULATION AND EMPLOYMENT**

**3.1 PENDUDUK**

**POPULATION**

3.1.1	Penduduk, Laju Pertumbuhan Penduduk per Tahun, Distribusi Persentase Penduduk, Kepadatan Penduduk, Rasio Jenis Kelamin Penduduk Menurut Kecamatan di Kota Sorong, 2019 <i>Population, Annual Population Growth Rate, Percentage Distribution of Population, Population Density, and Population Sex Ratio by Subdistrict in Sorong Municipality, 2019.....</i>	48
-------	--	----

3.1.2	Proyeksi Penduduk, Distribusi Persentase Penduduk, Kepadatan Penduduk, Rasio Jenis Kelamin Penduduk Menurut Kecamatan, 2019 <i>Projection Population, Percentage Distribution of Population, Population Density, and Population Sex Ratio by Subdistrict, 2019 .....</i>	51
3.1.3.	<i>Penduduk di Distrik Sorong Barat Menurut Menurut Jenis Kelamin dan Kelompok Umur, 2019</i> <i>Population of Sorong Barat Subdistrict by Gender and Group of Age, 2019 .....</i>	53
3.1.4	<i>Penduduk di Distrik Maladummes Menurut Menurut Jenis Kelamin dan Kelompok Umur, 2019 .....</i> <i>Population of Maladummes Subdistrict by Gender and Group of Age, 2019.....</i>	54
3.1.5	<i>Penduduk di Distrik Sorong Kepulauan Menurut Menurut Jenis Kelamin dan Kelompok Umur, 2019</i> <i>Population of Sorong Kepulauan Subdistrict by Gender and Group of Age, 2019 .....</i>	55
3.1.6	<i>Penduduk di Distrik Sorong Timur Menurut Menurut Jenis Kelamin dan Kelompok Umur, 2019</i> <i>Population of Sorong Timur Subdistrict by Gender and Group of Age, 2019.....</i>	56
3.1.7	<i>Penduduk di Distrik Sorong Utara Menurut Menurut Jenis Kelamin dan Kelompok Umur, 2019</i> <i>Population of Sorong Utara Subdistrict by Gender and Group of Age, 2019.....</i>	57
3.1.8	<i>Penduduk di Distrik Sorong Menurut Menurut Jenis Kelamin dan Kelompok Umur, 2019</i> <i>Population of Sorong Subdistrict by Gender and Group of Age, 2019 ....</i>	58
3.1.9	<i>Penduduk di Distrik Sorong Manoi Menurut Menurut Jenis Kelamin dan Kelompok Umur, 2019</i> <i>Population of Sorong Manoi Subdistrict by Gender and Group of Age, 2019.....</i>	59

3.1.10	Penduduk di Distrik Klaurung Menurut Menurut Jenis Kelamin dan Kelompok Umur, 2019 <i>Population of Klaurung Subdistrict by Gender and Group of Age, 2019</i>	60
3.1.11	Penduduk di Distrik Malaimsimsa Menurut Menurut Jenis Kelamin dan Kelompok Umur, 2019 <i>Population of Malaimsimsa Subdistrict by Gender and Group of Age, 2019</i> .....	61
3.1.12	Penduduk di Distrik Sorong Kota Menurut Menurut Jenis Kelamin dan Kelompok Umur, 2019 <i>Population of Sorong Kota Subdistrict by Gender and Group of Age, 2019</i> .....	62
3.1.13	Banyaknya Orang Asing Yang Tinggal Sementara Menurut Jenis Kelamin dan Negara Asal di Kota Sorong, 2019 <i>Number of Temporary Residence Foreigners in Sorong Municipality by Sex and Country of Origin in Sorong Municipality, 2019</i> .....	63
3.1.14	Banyaknya Orang Asing Yang Tinggal Tetap Menurut Jenis Kelamin dan Negara Asal di Kota Sorong, 2019 <i>Number of Permanent Residence Foreigners in Sorong Municipality by Sex and Country of Origin in Sorong Municipality, 2019</i> .....	64
<b>3.2</b>	<b>KETENAGAKERJAAN EMPLOYMENT</b>	
3.2.1	Jumlah Penduduk Berumur 15 Tahun Keatas Menurut Jenis Kegiatan Selama Seminggu yang Lalu dan Jenis Kelamin di Kota Sorong, 2019 <i>Population Aged 15 Years and Over by Type of Activity During The Previous Week and Sex in Sorong Municipality, 2019</i> .....	65
3.2.2	Penduduk Berumur 15 Tahun ke Atas Menurut Pendidikan Tertinggi yang Ditamatkan dan Jenis Kegiatan Selama Seminggu yang Lalu di Kota Sorong, 2019	

	<i>Population 15 Years of Age and Over by Educational Attainment and Type of Activity During the Previous Week in Sorong Municipality, 2019</i> .....	66
3.2.3	Penduduk Berumur 15 Tahun Ke Atas yang Bekerja Selama Seminggu yang Lalu Menurut Status Pekerjaan Utama dan Jenis Kelamin di Kota Sorong, 2019 <i>Population 15 Years of Age and Over who Worked During The Previous Week by Main Employment Status and Sex in Sorong Municipality, 2019</i> .....	68
3.2.4	Penduduk Berumur 15 tahun keatas yang bekerja selama seminggu yang lalu menurut kelompok umur dan jenis kelamin, 2019 <i>Population 15 Years of Age and Over Who Worked During the Previous Week by Age Group and Gender, 2019</i> .....	69
3.2.5	Penduduk Berumur 15 Tahun Keatas yang bekerja selama seminggu yang lalu menurut Lapangan Pekerjaan Utama dan Jenis Kelamin, 2019 <i>Population 15 Years of Age and Over Who Worked During the Previous Week by Main Industry, 2019</i> .....	70
3.2.6	Penduduk Berumur 15 Tahun keatas yang bekerja selama seminggu yang lalu menurut jumlah jam kerja pada pekerjaan utama dan jenis kelamin, 2019 <i>Population 15 Years of Age and Over Who Worked During the Previous Week by total working hours in main job and Gender , 2019</i> .....	71
3.2.7	Penduduk Berumur 15 Tahun keatas yang bekerja selama seminggu yang lalu menurut jumlah jam kerja seluruhnya dan jenis kelamin, 2019 <i>Population 15 Years of Age and Over Who Worked During the Previous Week by total working hours and Gender , 2019</i> .....	72
3.2.8	Pencari Kerja dan Penempatannya di Kota Sorong, 2019 <i>Job Seeker and Their Placed in Sorong Municipality in The End of Year 2019</i> .....	73



## **4. SOSIAL DAN KESEJAHTERAAN RAKYAT/SOCIAL AND WELFARE**

### **4.1 PENDIDIKAN**

#### **EDUCATION**

- 4.1.1 Jumlah Sekolah, Guru, dan Murid Taman Kanak-Kanak (TK) di Bawah Kementerian Pendidikan dan Kebudayaan Menurut Kecamatan di Kota Sorong 2018/2019 dan 2019/2020  
*Number of Schools, Teachers, and Pupils in Kindergarten Under The Ministry of Education and Culture by Subdistrict in Sorong Municipality, 2018/2019 dan 2019/2020.....* 87
- 4.1.2 Jumlah Sekolah, Guru, dan Murid Raudatul Athfal (RA) di Bawah Kementerian Agama Menurut Kecamatan di Kota Sorong, 2018/2019 dan 2019/2020  
*Number of Schools, Teachers, and Pupils in Raudatul Athfal (RA) Under The Ministry of Religious Affairs by Subdistrict in Sorong Municipality, 2018/2019 dan 2019/2020.....* 89
- 4.1.3 Jumlah Sekolah, Guru, dan Murid Sekolah Dasar (SD) di Bawah Kementerian Pendidikan dan Kebudayaan Menurut Kecamatan di Kota Sorong, 2018/2019 dan 2019/2020  
*Number of Schools, Teachers, and Pupils in Primary Schools Under The Ministry of Education and Culture by Subdistrict in Sorong Municipality, 2018/2019 dan 2019/2020.....* 90
- 4.1.4 Jumlah Sekolah, Guru, dan Murid Madrasah Ibtidaiyah (MI) di Bawah Kementerian Agama Menurut Kecamatan Menurut Kecamatan Kota Sorong, 2018/2019 dan 2019/2020  
*Number of Schools, Teachers, and Pupils in Madrasah Ibtidaiyah (MI) Under The Ministry of Religious Affairs by Subdistrict in Sorong Municipality, 2018/2019 dan 2019/2020.....* 93
- 4.1.5 Jumlah Sekolah, Guru, dan Murid Sekolah Menengah Pertama (SMP) di Bawah Kementerian Pendidikan dan Kebudayaan Menurut Kecamatan di Kota Sorong, 2018/2019 dan 2019/2020  
*Number of Schools, Teachers, and Pupils in Junior High Schools Under The Ministry of Education and Culture by Subdistrict in Sorong Municipality, 2018/2019 dan 2019/2020.....* 94

4.1.6	<p>Jumlah Sekolah, Guru, dan Murid Madrasah Tsanawiyah (MTs) di Bawah Kementerian Agama Menurut Kecamatan di Kota Sorong, 2018/2019 dan 2019/2020</p> <p><i>Number of Schools, Teachers, and Pupils in Madrasah Tsanawiyah (MTs) Under The Ministry of Religious Affairs by Subdistrict in Sorong Municipality, 2018/2019 dan 2019/2020</i> .....</p>	97
4.1.7	<p>Jumlah Sekolah, Guru, dan Murid Sekolah Menengah Atas (SMA) di Bawah Kementerian Pendidikan dan Kebudayaan Menurut Kecamatan di Kota Sorong, 2018/2019 dan 2019/2020</p> <p><i>Number of Schools, Teachers, and Pupils in Senior High Schools Under The Ministry of Education and Culture by Subdistrict in Sorong Municipality, 2018/2019 dan 2019/2020</i> .....</p>	98
4.1.8	<p>Jumlah Sekolah, Guru, dan Murid Sekolah Menengah Kejuruan (SMK) di Bawah Kementerian Pendidikan dan Kebudayaan Menurut Kecamatan di Kota Sorong, 2018/2019 dan 2019/2020</p> <p><i>Number of Schools, Teachers, and Pupils in Vocational High Schools Under The Ministry of Education and Culture by Subdistrict in Sorong Municipality, 2018/2019 dan 2019/2020</i> .....</p>	101
4.1.9	<p>Jumlah Sekolah, Guru, dan Murid Madrasah Aliyah (MA) di Bawah Kementerian Agama Menurut Kecamatan di Kota Sorong 2018/2019 dan 2019/2020</p> <p><i>Number of Schools, Teachers, and Pupils in Madrasah Aliyah (MA) Under the Ministry of Religious Affairs by Subdistrict in Sorong Municipality, 2018/2019 dan 2019/2020</i> .....</p>	102
4.1.10	<p>Jumlah Desa<sup>1</sup>/Kelurahan yang Memiliki Fasilitas Sekolah Menurut Kecamatan dan Tingkat Pendidikan di Kota Sorong, 2014– 2019</p> <p><i>Number of Villages<sup>1</sup>/Kelurahan Having Educational Facilities by Subdistrict and Educational Level in Sorong Municipality, 2014– 2019.</i></p>	105
4.1.11	<p>Angka Partisipasi Murni (APM) dan Angka Partisipasi Kasar (APK) Menurut Jenjang Pendidikan di Kota Sorong, 2018 dan 2019</p> <p><i>Net Participation Rates and Gross Participation Rates by Educational Level in Sorong Municipality, 2018 and 2019</i> .....</p>	110

4.1.12	Persentase Penduduk Berumur 15 Tahun ke Atas yang Melek Huruf Menurut Kelompok Umur di Kota Sorong, 2018 dan 2019 <i>Percentage of Literate People Aged 15 Years and Over by Age Group in Sorong Municipality, 2018 and 2019</i> .....	105
4.1.11	Angka Partisipasi Murni (APM) dan Angka Partisipasi Kasar (APK) Menurut Jenjang Pendidikan di Kota Sorong, 2018 dan 2019 <i>Net Participation Rates and Gross Participation Rates by Educational Level in Sorong Municipality, 2018 and 2019</i> .....	110
4.1.12	Persentase Penduduk Berumur 15 Tahun ke Atas yang Melek Huruf Menurut Kelompok Umur di Kota Sorong, 2018 dan 2019 <i>Percentage of Literate People Aged 15 Years and Over by Age Group in Sorong Municipality, 2018 and 2019</i> .....	111
4.1.13	Jumlah Dosen Menurut Nama Perguruan Tinggi di Kota Sorong, 2019 <i>Number Lecturer by Univercity, 2019</i> .....	112
4.1.14	Jumlah Mahasiswa Menurut Nama Perguruan Tinggi di Kota Sorong, 2018-2019 <i>Number College Student by University, 2019</i> .....	113
<b>4.2</b>	<b>KESEHATAN .....</b>	
	<b>HEALTH.....</b>	
4.2.1	Jumlah Desa <sup>1</sup> /Kelurahan Yang Memiliki Sarana Kesehatan Menurut Kecamatan di Kota Sorong 2014–2019 <i>Number of Villages<sup>1</sup>/Kelurahan Having Health Facilities by Subdistrict in Sorong Municipality, 2014–2019</i> .....	114
4.2.2	Persentase Penduduk yang Mempunyai Keluhan Kesehatan Selama Sebulan Terakhir Menurut Kecamatan, 2014–2019 <i>Percentage of People Who Had Health Complaint During a Month Prior to The Survey by Subdistrict, 2014–2019</i> .....	120
4.2.3	Jumlah Rumah Sakit Umum, Rumah Bersalin dan Puskesmas di Kota Sorong Menurut Kecamatan, 2019 <i>Number of hospital , Maternity Hospital and public health center in Sorong Municipality by Subdistrict, 2019</i> .....	121

4.2.4	Jumlah Klinik/Balai Kesehatan, Posyandu, Polindes di Kota Sorong Menurut Kecamatan, 2019 <i>Number of Clinic , Integrated Healthcare Center and Rural Health Center in Sorong Municipality by Subdistrict, 2019.....</i>	122
4.2.5	Jumlah Dokter, Dokter Spesialis dan Dokter Gigi di Kota Sorong Menurut Kecamatan, 2019 <i>Number of Doctors , Specialist Doctors and Destist in Sorong Municipality by Subdistrict, 2019.....</i>	123
4.2.6	Jumlah Perawat, Bidan, Farmasi dan Ahli Gizi di Kota Sorong, 2019 <i>Number of Nurse, Midwife, Pharmacist and Nutricionist in Sorong Municipality by Subdistrict, 2019.....</i>	124
4.2.7	Jumlah Puskesmas, Puskesmas Pembantu dan Puskesmas Keliling di Kota Sorong Menurut Kecamatan, 2019 <i>Number of public health center in Sorong Municipality by Subdistrict, 2019.....</i>	125
4.2.8	Jumlah Bayi Lahir, Bayi Berat Badan Lahir Rendah (BBLR), dan Gizi Buruk di Kota Sorong, 2019 <i>Number of Birth, Babies with Low Birth Weight (LBW), and Malnutrition Cases in Sorong Municipality by Subdistrict, 2019 .....</i>	126
4.2.9	Jumlah Ibu Hamil Melakukan Kunjungan K1, Melakukan Kunjungan K4, Kurang Energi Kronis (KEK) dan Mendapat Tablet Zat Besi (FE) di Kota Sorong, 2019 <i>Number of Pregnant Woman, Those with one visit and four Visits of Antenatal Care, Chronic Energy Deficiency (CED), and Receiving Iron Supplement in Sorong Municipality by Subdistrict, 2019.....</i>	127
4.1.10	10 Kasus Penyakit Terbanyak di Kota Sorong, 2019 <i>Number of Case of the 10 Most Disease in Sorong Municipality, 2019 ..</i>	128

**4.3 AGAMA DAN SOSIAL LAINNYA**

**RELIGION AND OTHER SOCIAL AFFAIRS**

4.3.1	Jumlah Penduduk Menurut Kecamatan dan Agama yang Dianut di Kota Sorong 2019 <i>Population by Subdistrict and Religion in Sorong Municipality, 2019 ...</i>	129
4.3.2	Jumlah Tempat Peribadatan Menurut Kecamatan di Kota Sorong, 2019 <i>Number of Places of Worship by Subdistrict in Sorong Municipality, 2019.....</i>	130
4.3.3	Banyaknya Jemaah Haji Menurut Kecamatan dan Jenis Kelamin, 2019 <i>Number of Places of Worship by Subdistrict and Religion, 2019.....</i>	131
4.3.4	Jumlah Desa <sup>1</sup> /Kelurahan yang Mengalami Bencana Alam <sup>2</sup> Menurut Kecamatan di Kota Sorong, 2011–2018 <i>Number of Villages<sup>1</sup>/Kelurahan that Had Natural Disaster<sup>2</sup> by Subdistrict in Sorong Municipality, 2011–2018.....</i>	132
4.3.5	Banyaknya Penderita Cacat Menurut Jenis dan Kecamatan di Kota Sorong, 2019 <i>Number of People with Disability by Type and Subdistrict in Sorong Municipality, 2019.....</i>	135
4.3.6	Banyaknya Keluarga Penyandang Masalah Kesejahteraan Menurut Kecamatan di Kota Sorong, 2019 <i>Number of Social Welfare Problem Family by Subdistrict in Sorong Municipality, 2019.....</i>	136
4.3.7	Banyaknya PPLKB, Klinik KB, Regu Operasional K/KB dan PPKBD Menurut Kecamatan, 2019 <i>Number of Family Planning Clinic by Subdistrict , 2019.....</i>	137
4.3.8	Banyaknya Klinik Keluarga Berencana Menurut Distrik Menurut Kecamatan, 2019 <i>Number of Family Planning Clinic by Subdistrict , 2019.....</i>	138
4.3.9	Banyaknya Akseptor Aktif Menurut Pemakaian Alat Kontrasepsi dan Kecamatan, 2019 <i>Number of Active Aceptor Family Planning by Subdistrict , 2019.....</i>	139

4.3.10	Banyaknya Akseptor Baru Menurut Pemakaian Alat Kontrasepsi dan Kecamatan, 2019 <i>Number of New Aceptor of Family Planning by Subdistrict, 2019</i> .....	140
4.3.11	Banyaknya Pasangan Usia Subur dan Remaja Usia 15-24 tahun yang mendapat Penyuluhan, 2019 <i>Number of Couple of Fertile and Teenager who had a Consultation by Subdistrict, 2019</i> .....	141
4.3.12	Jumlah Tindak Pidana menurut Kantor Polsek di Kota Sorong 2017-2019 <i>Number of Reported Criminal Cases by Subdistrict Police Office in 2017-2019</i> .....	142
4.3.13	Penyelesaian Tindak Pidana di Polsek di Kota Sorong 2017-2019 <i>Number of Reported Criminal Cases by Subdistrict Police Office in 2017-2019</i> .....	143
4.3.14	Banyaknya Narapidana Berdasarkan Putusan Pengadilan Negeri Menurut Jenis Tindak Pidana, 2019 <i>Number of Prisoner Based on Finished in Government of Justice by Criminal Act in Sorong Municipality 2019</i> .....	144
<b>4.4</b>	<b>KEMISKINAN POVERTY</b>	
4.4.1	Garis Kemiskinan, Jumlah, dan Persentase Penduduk Miskin di Kota Sorong, 2012–2019 <i>Poverty Line, Number, and Percentage of Poor People in SorongMunicipality, 2012–2019</i> .....	147
4.4.2	Indeks Kedalaman Kemiskinan dan Indeks Keparahan Kemiskinan di Kota Sorong, 2012–2019 <i>Poverty Gap Index and Poverty Severity Index in SorongMunicipality, 2012–2019</i> .....	148

<b>5.</b>	<b>PERTANIAN, KEHUTANAN, PETERNAKAN, DAN PERIKANAN/ AGRICULTURE, FORESTRY, LIVESTOCK, AND FISHERY</b>	
<b>5.1</b>	<b>HORTIKULTURA HORTICULTURE</b>	
5.1.1	Luas Panen Tanaman Sayuran Menurut Kecamatan dan Jenis Tanaman di Kota Sorong (ha), 2018 dan 2019 <i>Harvested Area of Vegetables by Subdistrict and Kind of Plant in Sorong Municipality (ha), 2018 and 2019</i> .....	158
5.1.2	Produksi Tanaman Sayuran Menurut Kecamatan dan Jenis Tanaman di Kota Sorong (ton), 2018 dan 2019 <i>Production of Vegetables by Subdistrict and Kind of Plant in Sorong Municipality (ton), 2018 dan 2019</i> .....	161
5.1.3	Luas Panen Tanaman Sayuran dan Buah-buahan Semusim Menurut Jenis Tanaman di Kota Sorong (ha), 2016–2019 <i>Harvested Area of Seasonal Vegetables and Fruits by Kind of Plant in Sorong Municipality (ha), 2016–2019</i> .....	164
5.1.4	Produksi Tanaman Sayuran dan Buah-buahan Semusim Menurut Jenis Tanaman di Kota Sorong (ton), 2016–2019 <i>Production of Seasonal Vegetables and Fruits by Kind of Plant in Sorong Municipality (ha), 2016–2019</i> .....	166
5.1.5	Luas Panen Tanaman Biofarmaka Menurut Kecamatan dan Jenis Tanaman di Kota Sorong (m <sup>2</sup> ), 2018 dan 2019 <i>Harvested Area of Medicinal Plants by Subdistrict and Kind of Plant in Sorong Municipality (m<sup>2</sup>), 2018 and 2019</i> .....	168
5.1.6	Produksi Tanaman Biofarmaka Menurut Kecamatan dan Jenis Tanaman di Kota Sorong (kg), 2018 and 2019 <i>Production of Medicinal Plants by Subdistrict and Kind of Plant in Sorong Municipality (kg), 2018 and 2019</i> .....	170
5.1.7	Luas Panen Tanaman Biofarmaka Menurut Jenis Tanaman di Kota Sorong (m <sup>2</sup> ), 2016–2019 <i>Harvested Area of Medicinal Plants by Kind of Plant in Sorong Municipality (m<sup>2</sup>), 2016–2019</i> .....	172

5.1.8	Produksi Tanaman Biofarmaka Menurut Jenis Tanaman di Kota Sorong (kg), 2016–2019 <i>Production of Medicinal Plants by Kind of Plant in Sorong Municipality (kg), 2016–2019</i> .....	173
5.1.9	Luas Panen Tanaman Hias Menurut Kecamatan dan Jenis Tanaman di Kota Sorong (m <sup>2</sup> ), 2018 and 2019 <i>Harvested Area of Ornamental Plants by Subdistrict and Kind of Plant in Sorong Municipality (m<sup>2</sup>), 2018 and 2019</i> .....	174
5.1.10	Produksi Tanaman Hias Menurut Kecamatan dan Jenis Tanaman di Kota Sorong (tangkai), 2018 and 2019 <i>Production of Ornamental Plants by Subdistrict and Kind of Plant in Sorong Municipality (stalks), 2018 and 2019</i> .....	176
5.1.11	Luas Panen Tanaman Hias Menurut Jenis Tanaman di Kota Sorong (m <sup>2</sup> ), 2016–2019 <i>Harvested Area of Ornamental Plants by Kind of Plant in Sorong Municipality (m<sup>2</sup>), 2016–2019</i> .....	179
5.1.12	Produksi Tanaman Hias Menurut Jenis Tanaman di Kota Sorong (tangkai), 2016–2019 <i>Production of Ornamental Plants by Kind of Plant n Sorong Municipality (stalks), 2016–2019</i> .....	180
5.1.13	Produksi Buah-buahan Menurut Kecamatan dan Jenis Tanaman di Kota Sorong (ton), 2018 and 2019 <i>Production of Fruits by Subdistrict and Kind of Plant in Sorong Municipality (ton), 2018 and 2019</i> .....	181
5.1.14	Produksi Buah–Buahan dan Sayuran Tahunan Menurut Jenis Tanaman (ton) di Kota Sorong, 2016–2019 <i>Production of Annual Fruits and Vegetables by Kind of Plant in Sorong Municipality (ton), 2016–2019</i> .....	183
<b>5.2</b>	<b>PERKEBUNAN</b>	
	<b>ESTATE CROPS</b>	
5.2.1	Luas Areal Tanaman Perkebunan Menurut Kecamatan dan Jenis Tanaman di Kota Sorong (ha), 2018 dan 2019 <i>Planted Area of Estate Crops by Subdistrict and Type of Crops in Sorong Municipality (ha), 2018 dan 2019</i> .....	185



5.2.2	Produksi Perkebunan Menurut Kecamatan dan Jenis Tanaman di Kota Sorong (ton), 2018 dan 2019 <i>Production of Estate by Subdistrict and Type of Crops in Sorong Municipality (ton), 2018 and 2019</i> .....	189
<b>5.3</b>	<b>TANAMAN PANGAN</b>	
	<b>CROPS</b>	
5.3.1	Luas Panen Tanaman Pangan Menurut Kecamatan dan Jenis Tanaman di Kota Sorong (ha), 2019 <i>Harvested Area Crops by Subdistrict and Type of Crops in Sorong Municipality (ha), 2019</i> .....	193
5.3.2	Produksi Tanaman Pangan Menurut Kecamatan dan Jenis Tanaman di Kota Sorong (ha), 2019 <i>Production of Crops by Subdistrict and Type of Crops in Sorong Municipality (ha), 2019</i> .....	194
<b>6.</b>	<b>INDUSTRI, PERTAMBANGAN, DAN ENERGI/INDUSTRY, MINING, AND ENERGY</b>	
6.1	Daya Terpasang, Produksi, dan Distribusi Listrik PT. PLN (Persero) pada Cabang/Ranting PLN Menurut Lokasi di Kota Sorong, 2019 <i>Installed Electricity Power, Production, and Distribution of PT. PLN (Persero) at PLN Branch by Location in Sorong Municipality, 2019</i> .....	204
6.2	Jumlah Pelanggan Listrik Menurut Lokasi di Kota Sorong, 2015–2019 <i>Number of Electricity Customers by Location in Sorong Municipality, 2015–2019</i> .....	205
6.3	Jumlah Pelanggan dan Air yang Disalurkan Menurut Kategori Pelanggan di Kota Sorong 2019 <i>Number of Customers and Distributed Water by Customer Category in Sorong Municipality, 2019</i> .....	207

**7. PARIWISATA/TOURISM**

**7.1 RESTORAN**

**RESTAURANT**

7.1.1 Jumlah Rumah Makan/Restoran Menurut Kecamatan di Kota Sorong, 2016–2019  
*Number of Restaurants by Subdistrict in Sorong Municipality, 2016–2019*..... 216

**7.2 HOTEL**

**HOTELS**

7.2.1 Nama, Alamat dan Tarif Kamar Hotel/Penginapan di Kota Sorong, 2018  
*Name, Address and Hotel Rate di Sorong Municipality, 2018*..... 217

7.2.2 Banyaknya Tamu Asing yang menginap di Hotel menurut bulan, 2018  
*Number of Foreign Guests staying at the Hotel by month, 2018*..... 219

7.2.3 Banyaknya Tamu Dalam Negeri yang menginap di Hotel menurut bulan, 2018  
*Number of Domestic Guests staying at the Hotel by month, 2018*..... 220

**8. TRANSPORTASI DAN KOMUNIKASI/TRANSPORTATION AND COMMUNICATION**

**8.1 TRANSPORTASI**

**TRANSPORTATION**

8.1.1 Panjang Jalan Menurut Tingkat Kewenangan Pemerintahan di Kota Sorong (km), 2017–2019  
*Length of Roads by Level of Government Authority in Sorong Municipality (km), 2017–2019*..... 230

8.1.2 Panjang Jalan Menurut Jenis Permukaan Jalan di Kota Sorong (km), 2017–2019  
*Length of Roads by Type of Road Surface in Sorong Municipality (km), 2017–2019*..... 231

8.1.3 Panjang Jalan Menurut Kondisi Jalan di Kota Sorong (km), 2017–2019  
*Length of Roads by Condition of Roads in Sorong Municipality (km), 2017–2019*..... 232

8.1.4	Jumlah Kendaraan Bermotor Menurut Jenis Kendaraan Bermotor, 2019 <i>Number of Vehicles Specified by Type, 2019</i> .....	233
8.1.5	Banyaknya Pesawat dan Penumpang yang Datang dan berangkat di Pelabuhan Udara Sorong, Tahun 2019 <i>Number of Planes and Passengers which Arrived and Departed at Airport of Sorong, 2019</i> .....	234
8.1.6	Bongkar Muat Barang, Bagasi dan Transit Melalui Bandara Udara Sorong, Tahun 2019 <i>Cargo Unloading, Baggage and Postage Package via Airport of Sorong, 2019</i> .....	235
8.1.7	Banyaknya Arus Kunjungan Kapal dan bongkar muat Dalam Negeri di Pelabuhan Sorong, Tahun 2019 <i>Number of Domestic Ships Arrival and Unloading/Loading by Type of Sailing at Port of Sorong, 2019</i> .....	237
8.1.8	Banyaknya Arus Kunjungan Kapal dan bongkar muat Luar Negeri di Pelabuhan Sorong, Tahun 2019 <i>Number of International Ships Arrival and Unloading/Loading by Type of Sailing at Port of Sorong, 2019</i> .....	238
8.1.9	Banyaknya Penumpang yang Datang dan Berangkat di Pelabuhan Sorong, Tahun 2019 <i>Number of Ships and Passengers which Arrived and Departed at Port of Sorong, 2019</i> .....	239
<b>8.2</b>	<b>KOMUNIKASI</b>	
	<b>COMMUNICATION</b>	
8.2.1	Jumlah Kantor Pos Pembantu Menurut Kecamatan di Kota Sorong, 2016–2019 <i>Number of Post Offices Subsidiaries by Subdistrict in Sorong Municipality, 2016–2019</i> .....	240
8.2.2	Banyaknya Surat yang Dikirim Menurut Jenis Pengiriman dan Kecamatan, 2016 - 2019 <i>Number of Mailed Letters Specified by Type Mailing and Subdistrict, 2016 - 2019</i> .....	241

<b>9.</b>	<b>PERBANKAN, KOPERASI, DAN HARGA-HARGA/BANKING, COOPERATIVE, AND PRICES</b>	
9.1	Jumlah Koperasi Aktif Menurut Kecamatan di Kota Sorong, 2016–2019 <i>Number of Active Cooperative by Subdistrict in Sorong Municipality, 2016–2019</i> .....	251
9.2	Jumlah Koperasi Menurut Jenis Koperasi dan Kecamatan di Kota Sorong, 2019 <i>Number of Cooperative by Kind of Cooperative and Subdistrict in Sorong Municipality, 2019</i> .....	252
9.3	Inflasi Tahunan Kota Sorong berdasar Kelompok Pengeluaran di Kota Sorong, 2015–2019 <i>Year Inflation in Sorong Municipality, 2016–2019</i> .....	253
9.4	Inflasi Bulanan Kota Sorong berdasar Kelompok Pengeluaran di Kota Sorong, 2019 <i>Month Inflation in Sorong Municipality, 2019</i> .....	254
<b>10.</b>	<b>PENGELUARAN PENDUDUK/POPULATION EXPENDITURE</b>	
10.1	Rata-rata Pengeluaran per Kapita Sebulan Menurut Kelompok Komoditas (rupiah) di Kota Sorong, 2018 dan 2019 <i>Monthly Average Expenditure per Capita by Commodity Group (rupiahs) in Sorong Municipality, 2018 and 2019</i> .....	265
10.2	Persentase Pengeluaran per Kapita Sebulan Menurut Kelompok Komoditas di Kota Sorong, 2018 dan 2019 <i>Percentage of Monthly Expenditure per Capita by Commodity Group in Sorong Municipality, 2018 and 2019</i> .....	266
10.3	Persentase Penduduk Menurut Golongan Pengeluaran Per Kapita Sebulan di Kota Sorong, 2018 dan 2019 <i>Percentage of Population by Per Capita Spending Group a Month in Sorong Municipality, 2018 and 2019</i> .....	267

**11. PERDAGANGAN/TRADE**

11.1	Jumlah Sarana Perdagangan Menurut Jenisnya di Kota Sorong, 2016–2019 <i>Number of Trading Facilities by Type of Facility in Sorong Municipality, 2016–2019</i> .....	273
------	---	-----

**12. SISTEM NERACA REGIONAL/SYSTEM OF REGIONAL ACCOUNTS**

12.1.	Produk Domestik Regional Bruto Atas Dasar Harga Berlaku Menurut Lapangan Usaha di Kota Sorong (miliar rupiah), 2015–2019 <i>Gross Regional Domestic Product at Current Market Prices by Industry in Sorong Municipality (billion rupiahs), 2015–2019</i> .....	284
12.2	Produk Domestik Regional Bruto Atas Dasar Harga Konstan 2010 Menurut Lapangan Usaha di Kota Sorong (miliar rupiah), 2015–2019 <i>Gross Regional Domestic Product at 2010 Constant Market Prices by Industry in Sorong Municipality (billion rupiahs), 2015–2019</i> .....	286
12.3	Distribusi Persentase Produk Domestik Regional Bruto Atas Dasar Harga Berlaku Menurut Lapangan Usaha di Kota Sorong, 2015–2019 <i>Percentage Distribution of Gross Regional Domestic Product at Current Market Prices by Industry in Sorong Municipality, 2015–2019</i> ..	288
12.4	Laju Pertumbuhan Produk Domestik Regional Bruto Atas Dasar Harga Konstan 2010 Menurut Lapangan Usaha di Kota Sorong (persen), 2016–2019 <i>Growth Rate of Gross Regional Domestic Product at 2010 Constant Market Prices by Industry in Sorong Municipality (percent), 2016–2019</i> .....	290
12.5	Produk Domestik Regional Bruto Atas Dasar Harga Berlaku Menurut Jenis Pengeluaran di Kota Sorong, 2015–2019 <i>Gross Regional Domestic Product at Current Market Prices by Type of Expenditure in Sorong Municipality (billion rupiahs), 2015–2019</i> .....	292
12.6	Produk Domestik Regional Bruto Atas Dasar Harga Konstan 2010 Menurut Jenis Pengeluaran di Kota Sorong (miliar rupiah), 2015–2019 <i>Gross Regional Domestic Product at 2010 Constant Market Prices by Type of Expenditure in Sorong Municipality (billion rupiahs), 2015–2019</i> .....	293

<b>13.</b>	<b>PERBANDINGAN ANTAR KABUPATEN/KOTA/ REGENCY/ MUNICIPAL COMPARISON</b>	
13.1	Jumlah Penduduk Menurut Kabupaten/Kota di Provinsi Papua Barat (ribu), 2015–2019 <i>Population by Sorong Municipality in Papua Barat Province (thousand), 2015–2019</i> .....	303
13.2	Laju Pertumbuhan Produk Domestik Regional Bruto Atas Dasar Harga Konstan 2010 Menurut Kabupaten/Kota di Provinsi Papua Barat (persen), 2015–2019 <i>Rate of Growth of Gross Regional Domestic Products at Constant 2010 Prices by Sorong Municipality in Papua Barat Province (percent), 2015–2019</i> .....	304
13.3	Jumlah Penduduk Miskin Menurut Kabupaten/Kota di Provinsi Papua Barat (ribu), 2015–2019 <i>Number of Poor Population by Sorong Municipality in Papua Barat Province (thousand), 2015–2019</i> .....	305
13.4	Indeks Pembangunan Manusia Menurut Kabupaten/Kota di Provinsi Papua Barat, 2015–2019 <i>Human Development Index by Sorong Municipality in Papua Barat Province, 2015–2019</i> .....	306

<https://sorongkota.bps.go.id>

## DAFTAR GAMBAR/LIST OF FIGURES

	Halaman Page
1.1 Luas Daerah menurut Kecamatan (%), 2019 <i>Area of Subdistrict (%), 2019</i> .....	9
2.1 Jumlah pegawai Negei Sipil Menurut Tingkat Pendidikan, 2019 <i>Number of Civil Servant by Educational Level, 2019</i> .....	25
3.1 Penduduk Yang Bekerja Menurut Jenis Kelamin, 2019 <i>Worked People by Sex, 2019</i> .....	45
4.1 Jumlah Tenaga Kesehatan di Kota Sorong, 2019 <i>Number of Helath Workers in Sorong Municipality, 2019</i> .....	85
5.1 Produksi Tanaman Buah-buahan Semusin di Kota Sorong,2018 dan 2019 <i>Production of Seasonal Fruit in Sorong Municipality,2018 and 2019</i> .....	157
6.1 Persentase Pelanggan Air Menurut Kategori Pelanggan (%), 2019 <i>Percentage of Distribution Water Area of Subdistrict (%), 2019</i> .....	203
7.1 Banyaknya Rumah Makan/ Restoran Menurut Kecamatan (%), 2019 <i>Number of Restaurant by Subdistrict (%), 2019</i> .....	215
8.1 Perentase Kendaraan Bermotor di Kota Sorong berdasarkan Jenis Plat Nomor, 2019 <i>Number of Vehicles Specified by Type , 2019</i> .....	229



9.1	Inflasi Bulanan Kota Sorong berdasar Kelompok Pengeluaran di Kota Sorong, 2019 <i>Month Inflation in Sorong Municipality, 2019</i> .....	249
10.1	Lima Komoditas Makanan dengan persentase terbesar di Kota Sorong (%), 2019 <i>Five Food Commodities with the largest percentage in Sorong Municipality (%), 2019</i> .....	263
12.1	Produk Domestik Regional Bruto Atas Dasar Harga Berlaku Menurut Lapangan Usaha, 2019 <i>Gross Regional Domestic Product at Current Market Prices by Industry, 2019</i> .....	283
13.1	Jumlah Penduduk Miskin Berdasarkan Kabupaten/Kota di Provinsi Papua Barat (ribu), 2019 <i>Number of Poor Population by Regency/Municipality (ribu) in Papua Barat Province, 2019</i> .....	301

## PENJELASAN UMUM/EXPLANATORY NOTES

Tanda-tanda, satuan-satuan, dan lain-lainnya yang digunakan dalam publikasi ini adalah sebagai berikut:

*Symbols, measurement units, and acronyms which are used in this publication, are as follows:*

### 1. TANDA-TANDA/SYMBOLS

Data tidak tersedia/Data not available .....	: ...
Tidak ada atau nol /Null or zero .....	: -
Data dapat diabaikan/Data negligible .....	: 0
Tanda decimal/Decimal point .....	: ,
Data tidak dapat ditampilkan/Not applicable .....	: NA
Angka estimasi/Estimated figures .....	: e
Angka diperbaiki/Revised figures .....	: r
Angka sementara/Preliminary figures .....	: x
Angka sangat sementara/Very preliminary figures .....	: xx
Angka sangat sangat sementara/Very very preliminary figures .....	: xxx

### 2. SATUAN/UNITS

barel/barrel .....	: 158,99 liter/litres = 1/6,2898 m <sup>3</sup>
hektar (ha)/hectare (ha) .....	: 10 000 m <sup>2</sup>
kilometer (km)/kilometres (km) .....	: 1 000 meter/meters (m)
knot/knot .....	: 1,8523 km/jam (km/hour)
kuintal/quintal .....	: 100 kg
KWh .....	: 1 000 Watt hour
MWh .....	: 1 000 KWh
liter (untuk beras)/litre (for rice) .....	: 0,80 kg
MMSCF .....	: 1/35,3 m <sup>3</sup>
metrik ton (m.ton)/metric ton (m. ton) .....	: 0,98421 long ton = 1 000 kg
ons/ounce .....	: 28,31 gram/grams
ton .....	: 1 000 kg

Satuan lain: buah, dus, butir, helai/lembar, kaleng, batang, pulsa, ton kilometer (ton-km), jam, menit, persen (%).

*Other units: unit, pack, pieces, sheet, tin, pulse, ton-kilometres(ton-km), hour, minute, percent (%).*

Perbedaan angka di belakang koma disebabkan oleh pembulatan angka.

*The difference in decimal numbers is caused by rounding.*



## DAFTAR SINGKATAN/ LIST OF ABBREVIATIONS

SI	: Stasiun Iklim
SIMPK	: Stasiun Meteorologi Pertanian Khusus
t.t	: Tempat tidur
BCG	: Bacillus Calmette Guerin
DPT	: Difteri, Pertusis, Tetanus
TT	: Tetanus Toxoid
IOT	: Industri Obat Tradisional/ <i>Traditional Medicine Industry</i>
IKOT	: Industri Kecil Obat Tradisional/ <i>Traditional Medicine Small</i>
Alkes	: Alat kesehatan/ <i>Health Kits</i>
PKRT	: Perbekalan Kesehatan Rumah tangga/ <i>Household Health Logistics</i>
Kompl	: Komplemen/ <i>Complement</i>
IRTP	: Industri Pangan Produksi Rumah Tangga/ <i>Foods Home Industry</i>
PBF	: Pedagang Besar Farmasi/ <i>Pharmacy Whole-seller</i>
GFK	: Gudang Farmasi Kab/Kota/Regency/ <i>Municipality Pharmacy Warehouse</i>
RB	: Rumah Bersalin/ <i>Delivery House</i>
Pustu	: Puskesmas pembantu/ <i>Auxiliary Public Health Center</i>
BP	: Balai Pengobatan/ <i>Polyclinic</i>
TPS	: Tempat Pembuangan Sementara / <i>landfill</i>
Jamkesmas	: Jaminan kesehatan masyarakat miskin/ <i>Poor public health insurance</i>
PJKMU	: Program Jaminan Kesehatan Masyarakat Umum
SIUP	: Surat Ijin Usaha Perdagangan/ <i>Trading Permission Letter</i>
TDP	: Tanda Daftar Perusahaan/ <i>Company Registration Identity</i>
API	: Angka Pengenal Importir/ <i>Importer's Identity Number</i>



## Statistik Kunci, 2017–2019 Key Statistics, 2017–2019

Rincian/Description	Satuan/Unit	2017	2018	2019
(1)	(2)	(3)	(4)	(5)
<b>SOSIAL/SOCIAL</b>				
Penduduk <sup>1</sup> /Population <sup>1</sup>	juta/million	239,815	247,084	254,294
Laju Pertumbuhan Penduduk <sup>1</sup> /Population Growth <sup>1</sup>	%	3,21	3,21	3,21
Angka Harapan Hidup <sup>1-e</sup> /Life Expectancy Rate <sup>1</sup>	tahun/years	69,67	70	70,46
Angka Melek Huruf Usia 15+/ <i>Literacy Rate Aged 15+</i>	%	-	-	99,24
Tingkat Partisipasi Angkatan Kerja -TPAK <sup>2,3</sup> <i>Labour Force Participation Rate-LFPR<sup>2,3</sup></i>	%	61,39	68,25	61,61
Tingkat Pengangguran Terbuka-TPT <sup>2</sup> <i>Unemployment Rate-UR<sup>2</sup></i>	%	13,54	11,20	-
Penduduk Miskin <sup>5</sup> /Poor People <sup>4</sup>	juta/million	42,20	38,88	39,02
Persentase Penduduk Miskin <sup>4</sup> <i>Percentage of Poor People<sup>4</sup></i>	%	17,78	15,85	15,45
Indeks Pembangunan Manusia-IPM <sup>5</sup> <i>Human Development Index<sup>5</sup></i>	-	76,73	77,35	77,98
<b>EKONOMI/ECONOMIC</b>				
Produk Domestik Regional Bruto (PDRB) Harga Berlaku <sup>6</sup> <i>Gross Regional Domestic Bruto (GRDP) at Current Price<sup>6</sup></i>	milyar rupiah <i>billion rupiahs</i>	13 821,686	15 097,466	15 865,130
Laju Pertumbuhan Ekonomi <sup>8</sup> /Economic Growth <sup>7</sup>	%	8,26	6,73	3,14
PDRB Per Kapita Harga Berlaku <sup>6,8</sup> <i>Per Capita of GRDP at Current Price<sup>6,8</sup></i>	juta rupiah <i>million rupiahs</i>	-	-	-

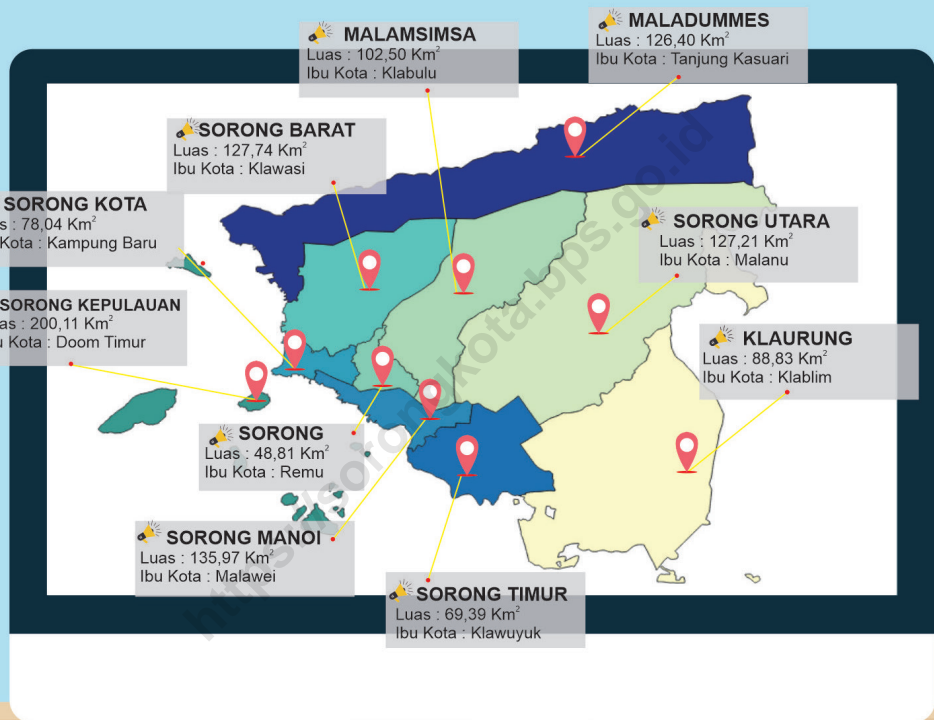
- Catatan/Notes: <sup>1</sup> Hasil proyeksi penduduk Indonesia 2010–2035 (pertengahan tahun/Juni)/*The result of Indonesia population prjection 2010–2035 (mid year/June)*
- <sup>2</sup> Kondisi Agustus/Condition at August
- <sup>3</sup> Menggunakan penimbang hasil proyeksi penduduk tahun 2010–2035/Weighted by the 2010–2035 population projection
- <sup>4</sup> Kondisi Maret/Condition at March
- <sup>5</sup> Sejak tahun 2010, IPM dihitung dengan metode baru. Komponen IPM metode baru adalah angka harapan hidup saat lahir, harapan lama sekolah, rata-rata lama sekolah, dan pengeluaran per kapita/*Since 2010, HDI was calculated using new method. New HDI component are life expectancy at birth, expected years of schooling, means years of schooling, and expenditure per capita*
- <sup>6</sup> Mulai tahun 2010 mengadopsi System of National Account 2008 (SNA 2008)/*Since 2010 is in line with System of National Account 2008 (SNA 2008)*
- <sup>7</sup> Menggunakan tahun dasar 2010 (2010=100)/*Using 2010 base year (2010=100)*
- <sup>8</sup> Menggunakan proyeksi penduduk berdasarkan hasil SP2010/*Using population projection based on SP2010*



# GEOGRAFI DAN IKLIM

# GEOGRAPHY AND CLIMATE

# 2019







**PENJELASAN TEKNIS**

1. Secara astronomis, Indonesia terletak antara 60 08' Lintang Utara dan 110 15' Lintang Selatan dan antara 940 45'–1410 05' Bujur Timur dan dilalui oleh garis ekuator atau garis khatulistiwa yang terletak pada garis lintang 00.
2. Berdasarkan posisi geografisnya, negara Indonesia memiliki batas-batas: Utara - Negara Malaysia, Singapura, Filipina, dan Laut Cina Selatan; Selatan - Negara Australia dan Samudera Hindia; Barat - Samudera Hindia; Timur - Negara Papua Nugini, Timor Leste, dan Samudera Pasifik.
3. Berdasarkan letak geografisnya, kepulauan Indonesia berada di antara Benua Asia dan Benua Australia, serta di antara Samudera Hindia dan Samudera Pasifik.
4. Berdasarkan letak geografisnya, Kota Sorong memiliki batas-batas sebagai berikut :  
Utara: Selat Dampir dan Kabupaten Sorong (Distrik Makbon).  
Selatan: Kabupaten Sorong (Distrik Aimas) dan kabupaten Raja Ampat (Distrik Salawati). Timur: Kabupaten

**TECHNICAL NOTES**

1. *Astronomically, Indonesia is located between 60 08 'North Latitude and 110 15' South Latitude and between 940 45 '– 1410 05' East Longitude and crossed by the equator or the equator located at latitude 00.*
2. *Based on its geographical position, the country of Indonesia has boundaries: North - Malaysia, Singapore, the Philippines and the South China Sea; South - Australia and the Indian Ocean; West - Indian Ocean; East - Papua New Guinea, Timor Leste and Pacific Ocean Countries..*
3. *Based on its geographical location, the Indonesian archipelago is located between the Asian Continent and the Australian Continent, as well as between the Indian Ocean and the Pacific Ocean.*
4. *Based on its geographical location, Sorong City has the following boundaries: North: Dampir Strait and Sorong Regency (Makbon District). South: Sorong Regency (Aimas District) and Raja Ampat District (Salawati District). East: Sorong Regency (Sorong District)*

Sorong (Distrik Sorong)  
Barat : Selat Dampir

5. Dengan luas wilayah daratan dan perairannya sebesar 1.105 Km<sup>2</sup>, sebagian besar wilayah Kota Sorong merupakan daerah perbukitan.
  6. Kota Sorong terbagi menjadi 10 distrik yaitu Distrik Sorong Barat, Distrik Sorong Timur, Distrik Sorong, Distrik Sorong Kepulauan, Distrik Sorong Utara, Distrik Sorong Manoi, Distrik Maladommes, Distrik Sorong Kota, Distrik Malaimsimsa, dan Distrik Klaurung.
  7. Cuaca adalah seluruh fenomena yang terjadi di atmosfer Bumi atau sebuah planet lainnya. Cuaca biasanya merupakan sebuah aktivitas fenomena dalam waktu beberapa hari. Cuaca rata-rata dengan jangka waktu yang lebih lama dikenal sebagai iklim.
  8. Iklim adalah kondisi rata-rata cuaca berdasarkan waktu yang panjang untuk suatu lokasi di bumi atau planet lain. Beberapa variabel meteorologis yang biasanya diukur adalah suhu, kelembapan, tekanan atmosfer, angin, dan curah hujan. Iklim suatu lokasi dipengaruhi oleh garis lintang, medan, dan ketinggiannya, serta perairan di dekatnya dan arusnya.
5. *With an area of land and water area of 1,105 Km<sup>2</sup>, most of Sorong City is a hilly area.*
  6. *Sorong City is divided into 10 districts namely West Sorong District, East Sorong District, Sorong District, Sorong Islands District, North Sorong District, Sorong Manoi District, Maladommes District, Sorong Kota District, Malaimsimsa District, and Klaurung District.*
  7. *Weather is a whole phenomenon that occurs in the atmosphere of the Earth or another planet. Weather is usually an activity phenomenon within a few days. Average weather with a longer period of time is known as climate.*
  8. *Climate is an average weather condition based on a long time for a location on earth or another planet. Some meteorological variables that are usually measured are temperature, humidity, atmospheric pressure, wind, and rainfall. The climate of a location is influenced by latitude, terrain, and altitude, as well as nearby waters and currents.*

9. Tekanan udara adalah tenaga yang bekerja untuk menggerakkan massa udara dalam setiap satuan luas tertentu. Diukur dengan menggunakan barometer. Satuan tekanan udara adalah milibar (mb).
  10. Kelembaban udara adalah tingkat kebasahan udara karena dalam udara air selalu terkandung dalam bentuk uap air. Kandungan uap air dalam udara hangat lebih banyak daripada kandungan uap air dalam udara dingin. Alat untuk mengukur kelembapan disebut higrometer.
  11. Curah hujan merupakan jumlah air yang jatuh di permukaan tanah datar selama periode tertentu yang diukur dengan satuan tinggi milimeter (mm) di atas permukaan horizontal. Hujan juga dapat diartikan sebagai ketinggian air hujan yang terkumpul dalam tempat yang datar, tidak menguap, tidak meresap dan tidak mengalir (Suroso 2006).
9. *Air pressure is the power that works to move the mass of air in any given area. Measured using a barometer. The unit of air pressure is millibars (mb).*
  10. *Air humidity is the degree of wetness of the air because in the air water is always contained in the form of water vapor. The moisture content in warm air is more than the moisture content in cold air. An instrument for measuring humidity is called a hygrometer.*
  11. *Rainfall is the amount of water that falls on a flat surface during a certain period measured in millimeters (mm) height above the horizontal surface. Rain can also be interpreted as the height of rainwater collected in a flat, non-evaporating, non-absorbing and non-flowing place (Suroso 2006)*

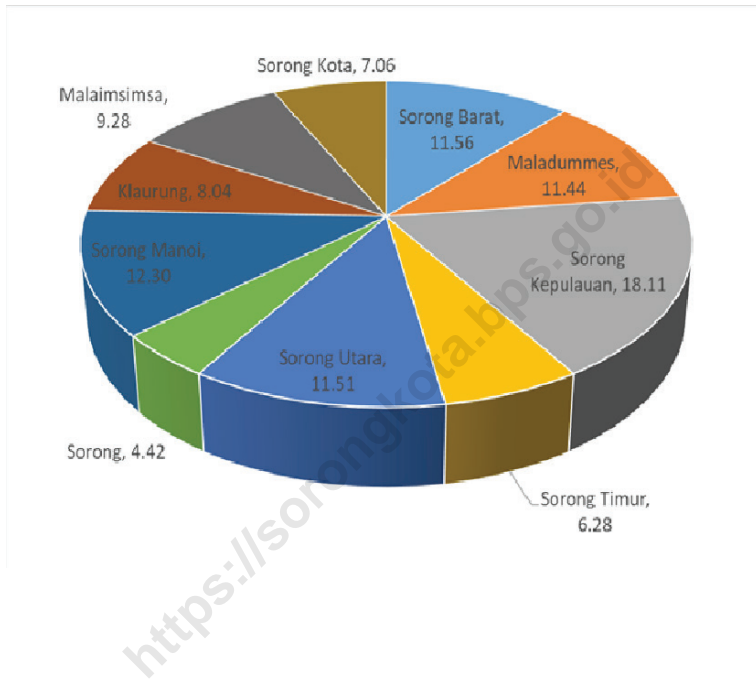
<https://sorongkota.bps.go.id>

**ULASAN****DESCRIPTION**

- |  |   |
|--|---|
| <p>1. Menurut Perda No. 40 tahun 2013, Kota Sorong terbagi menjadi 10 kecamatan. Kecamatan tersebut adalah Kecamatan Sorong Barat, Sorong Kepulauan, Maladummes, Sorong Timur, Sorong Utara, Sorong, Sorong Manoi, Klaurung, Malaimsimsa dan Sorong Kota.</p> <p>2. Kecamatan paling luas di Kota Sorong adalah Kecamatan Sorong Kepulauan yang memiliki luas sebesar 200,11 Km<sup>2</sup>, kemudian Kecamatan Sorong Manoi dengan luas 135,97 km<sup>2</sup>.</p> <p>3. Kota Sorong mempunyai ibukota di Kecamatan Sorong.</p> <p>4. Kecamatan Sorong Barat adalah kecamatan yang memiliki wilayah yang paling tinggi di Kota Sorong, yaitu 20-280 m di atas permukaan laut.</p> <p>5. Suhu rata-rata tertinggi di Kota Sorong, terjadi pada bulan November dan Desember 2020 yaitu 28 derajat dan terendah pada bulan Juli sebesar 25,6 derajat.</p> <p>6. Kelembaban udara rata-rata tertinggi di Kota Sorong terjadi pada bulan Juli 2020 yaitu 89,7.</p> | <p>1. According to Perda No. 40 of 2013, the Sorong Municipality is divided into 10 subdistricts. The subdistricts are West Sorong, Sorong Islands, Maladummes, East Sorong, North Sorong, Sorong, Sorong Manoi, Klaurung, Malaimsimsa and Sorong Kota.</p> <p>2. The most extensive subdistrict in Sorong Municipality is Sorong Kepulauan Subdistrict which has an area of 200,11 Km<sup>2</sup>, then Sorong Manoi District with an area of 135.97 km<sup>2</sup>.</p> <p>3. Sorong Municipality has a capital in Sorong District.</p> <p>4. West Sorong Subdistrict is a subdistrict that has the highest area in Sorong Municipality, which is 20-280 m above sea level.</p> <p>5. The highest average temperature in Sorong Municipality, occurred in November and December 2020 which was 28 degrees and the lowest in July of 25.6 degrees.</p> <p>6. The highest average air humidity in Sorong Municipality occurred in July 2020 which was 89.7.</p> |
|--|---|

<https://sorongkota.bps.go.id>

**Gambar 1.1** Luas Daerah menurut Kecamatan (%), 2019  
**Figures 1.1** Area of Subdistrict (%), 2019



Sumber/Source : Pemerintah Kota Sorong



## 1.1 KEADAAN GEOGRAFI GEOGRAPHY CONDITION

**Tabel** 1.1.1 **Luas Daerah dan Jumlah Pulau Menurut Kecamatan di Kota Sorong, 2019**

*Total Area and Number of Islands by Subdistrict in Sorong*

Kecamatan Subdistrict	Ibukota Kecamatan Capital of Subdistrict	Luas Total Area (km <sup>2</sup> /sq.km)
(1)	(2)	(3)
Sorong Barat	Klawasi	127,74
Maladummes	Tanjung Kasuari	126,40
Sorong Kepulauan	Doom Timur	200,11
Sorong Timur	Klawuyuk	69,39
Sorong Utara	Malanu	127,21
Sorong	Remu	48,81
Sorong Manoi	Malawei	135,97
Klaurung	Klablim	88,83
Malaimsimsa	Klabulu	102,50
Sorong Kota	Kampung Baru	78,04
<b>KOTA SORONG</b>	<b>SORONG</b>	<b>1.105,0</b>

Lanjutan Tabel/*Continued Table* 1.1.1

Kecamatan <i>Subdistrict</i>	Persentase terhadap Luas Provinsi <i>Percentage to Province's Area</i>	Jumlah Pulau <i>Number of Islands</i>
(1)	(4)	(5)
Sorong Barat		-
Maladummes		-
Sorong Kepulauan		-
Sorong Timur		-
Sorong Utara		-
Sorong		-
Sorong Manoi		-
Klaurung		-
Malaimsimsa		-
Sorong Kota		-
<b>KOTA SORONG</b>		-

Catatan/Note: <sup>1</sup> Berdasarkan Peraturan Menteri Dalam Negeri Nomor 137 Tahun 2017 tanggal 29 Desember 2017/*Based on Minister of Home Affairs Regulation Number 137/2017, December 29, 2017*

<sup>2</sup> Berdasarkan informasi Kementerian Dalam Negeri Tahun 2018/*Based on information from Ministry of Home Affairs, 2018*

Sumber/Source: Pemerintah Daerah Kota Sorong/ Government of Sorong Municipality

**Tabel**  
**Table** 1.1.2

**Tinggi Wilayah dan Jarak ke Ibukota Kota Sorong Menurut  
Kecamatan di Kota Sorong, 2019**  
*Altitude and Distance to the Capital of Sorong Municipality  
by Subdistrict in Sorong Municipality, 2019*

Kecamatan Subdistrict	Tinggi Wilayah (mdpl) Altitude (m a.s.l)	Jarak ke Ibukota Kota Sorong Distance to the Capital of Sorong Municipality
(1)	(2)	(3)
Sorong Barat	20 - 280 M	6,0
Maladummes	0 - 400 M	8,0
Sorong Kepulauan	0 - 40 M	5,0
Sorong Timur	0 - 20 M	4,0
Sorong Utara	20 - 240 M	3,0
Sorong	0 - 140 M	0,5
Sorong Manoi	0 - 40 M	2,0
Klaurung	0 - 200 M	11,0
Malaimsimsa	20 - 240 M	3,0
Sorong Kota	0 - 100 M	4,0
<b>Nama Kabupaten/Kota</b>		

Catatan/Note: <sup>1</sup> Berdasarkan Peraturan Menteri Dalam Negeri Nomor 137 Tahun 2017 tanggal 29 Desember 2017/*Based on Minister of Home Affairs Regulation Number 137/2017, December 29, 2017*

<sup>2</sup> Berdasarkan informasi Kementerian Dalam Negeri Tahun 2018/*Based on information from Ministry of Home Affairs, 2018*

<sup>3</sup> Berdasarkan informasi Badan Pertanahan Nasional Kota Sorong Tahun 2019/*Based on information from Office of National Land, 2019*

## 1.2 KEADAAN IKLIM CLIMATE CONDITION

**Tabel 1.2.1** Pengamatan Unsur Iklim Menurut Bulan di Stasiun BMKG Sorong, 2019  
*Observation of Climate Elements By Months at Sorong BMKG Station, 2019*

Bulan Month	Suhu/Temperature (°C)			Kelembaban /Humidity		
	Minimum	Rata-rata Average	Maksimum Maximum	Minimum	Rata-rata Average	Maksimum Maximum
(1)	(2)	(3)	(4)	(5)	(6)	(7)
Januari/January	25,0	27,9	31,6	76,0	83,1	92,0
Februari/February	24,7	27,6	31,3	74,0	81,6	92,0
Maret/March	24,7	27,8	31,6	76,0	81,5	91,0
April/April	25,0	27,9	32,0	75,0	85,1	92,0
Mei/May	24,9	27,8	31,7	80,0	86,2	95,0
Juni/June	24,4	26,7	30,7	84,0	89,6	94,0
Juli/July	23,6	25,6	29,6	83,0	89,7	97,0
Agustus/August	23,6	25,9	29,7	84,0	88,5	96,0
September/September	23,2	26,2	30,8	81,0	84,8	93,0
Oktober/October	23,0	26,8	31,0	83,0	88,0	93,0
November/November	24,5	28,0	32,4	77,0	82,7	91,0
Desember/December	24,7	28,0	32,4	75,0	81,7	91,0

Lanjutan Tabel/*Continued Table 1.2.1*

Bulan Month	Kecepatan Angin (m/det) Wind Velocity (m/sec)			Tekanan Udara/Atmospheric Pressure (mb)		
	Minimum	Rata-rata Average	Maksimum Maximum	Minimum	Rata-rata Average	Maksimum Maximum
(1)	(8)	(9)	(10)	(11)	(12)	(13)
Januari/January	-	4,5	-	-	1009,0	-
Februari/February	-	5,0	-	-	1011,0	-
Maret/March	-	4,6	-	-	1009,6	-
April/April	-	4,2	-	-	1008,9	-
Mei/May	-	4,1	-	-	1009,5	-
Juni/June	-	4,9	-	-	1009,5	-
Juli/July	-	5,2	-	-	1010,2	-
Agustus/August	-	6,2	-	-	1010,5	-
September/September	-	6,5	-	-	1011,4	-
Oktober/October	-	4,5	-	-	1009,4	-
November/November	-	4,7	-	-	1008,6	-
Desember/December	-	4,2	-	-	1008,5	-

Lanjutan Tabel/*Continued Table 1.2.1*

Bulan Month	Jumlah Curah Hujan Number of Precipitation (mm)	Jumlah Hari Hujan (hari) Number of Rainy Days (day)	Penyinaran Matahari Duration of Sunshine (%)
(1)	(14)	(15)	(16)
Januari/January	97,1	10	6,1
Februari/February	134,7	12	6,4
Maret/March	118,1	9	7,0
April/April	333,9	13	5,7
Mei/May	193,7	9	6,5
Juni/June	362,0	17	4,4
Juli/July	298,4	19	3,9
Agustus/August	141,1	12	4,2
September/September	76,7	7	6,6
Oktober/October	360,2	17	5,7
November/November	25,8	4	7,7
Desember/December	81,7	12	6,3

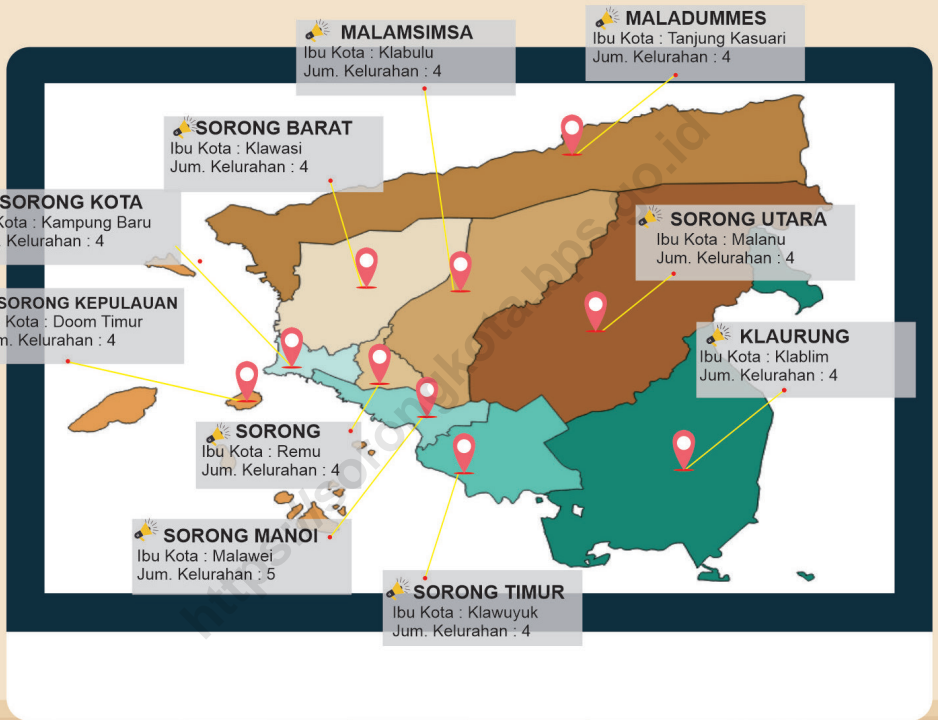
Catatan/Note: ...

Sumber/Source: Badan Meteorologi dan Geofisika Sorong/ *Meteorology and Geophysics Agency*



# PEMERINTAHAN GOVERNMENT

# 2019







## PENJELASAN TEKNIS

1. Anggota Dewan Perwakilan Rakyat Daerah (DPRD) dipilih melalui pemilihan umum (pemilu) dan dilantik dalam masa jabatan lima tahun.
2. Lembaga tinggi negara terdiri dari Majelis Permusyawaratan Rakyat (MPR), Dewan Perwakilan Rakyat (DPR), Badan Pemeriksa Keuangan (BPK), dan Mahkamah Agung (MA), Dewan Perwakilan Daerah (DPD), Mahkamah Konstitusi (MK), dan Komisi Yudisial (KY).
3. Pegawai negeri sipil atau PNS adalah setiap warga negara Republik Indonesia yang telah memenuhi syarat yang ditentukan, diangkat oleh pejabat yang berwenang dan disertai tugas dalam suatu jabatan negeri, atau disertai tugas negara lainnya, dan digaji berdasarkan peraturan perundang-undangan yang berlaku.
4. Pada tahun 2014 undang-undang ini diganti dengan Undang-Undang No. 5 Tahun 2014 tentang Aparatur Sipil Negara, yang menyatakan bahwa PNS adalah warga negara Indonesia yang memenuhi syarat tertentu, diangkat sebagai Pegawai Aparatur Sipil Negara (ASN) secara tetap oleh pejabat pembina

## TECHNICAL NOTES

1. *Members of the Regional People's Representative Council (DPRD) are elected through general elections (elections) and are appointed within a five-year term.*
2. *High state institutions consist of the People's Consultative Assembly (MPR), the House of Representatives (DPR), the Supreme Audit Board (BPK), and the Supreme Court (MA), the Regional Representative Council (DPD), the Constitutional Court (MK), and the Judicial Commission (KY)..*
3. *Civil servants or civil servants are all citizens of the Republic of Indonesia who have fulfilled the specified requirements, appointed by authorized officials and entrusted with duties in a state office, or entrusted with other state duties, and are paid according to the applicable laws and regulations.*
4. *In 2014 this law was replaced by Law No. 5 of 2014 concerning State Civil Apparatus, which states that civil servants are Indonesian citizens who meet certain conditions, are appointed as Civil Servants (ASN) permanently by civil servant development officials to occupy government positions*

- kepegawaian untuk menduduki jabatan pemerintahan.
5. Seiring berjalannya waktu, Undang Undang Nomor 8 Tahun 1974 jo Undang Undang Nomor 43 Tahun 1999 diperbarui oleh pemerintah dengan menerbitkan Undang-Undang No. 5 Tahun 2014 tentang Aparatur Sipil Negara. Sehingga TNI dan Kepolisian dianggap berbeda konteks dengan pegawai negeri karena sudah diatur dengan Undang-Undang yang terpisah. Adapun pada UU ASN, definisi pegawai negeri dalam konteks pemerintahan Indonesia diganti dengan Aparatur Sipil Negara, sementara Pegawai Negeri Sipil (PNS) menjadi salah satu jenis pekerjaan Aparatur Sipil Negara selain PPPK/P3K.
  6. Jabatan struktural adalah suatu kedudukan yang menunjukkan tugas, tanggung jawab, wewenang, dan hak seorang Pegawai Negeri Sipil dalam rangka memimpin suatu satuan organisasi negara. Jabatan struktural juga merupakan jabatan yang secara tegas ada dalam struktur organisasi. Kedudukan jabatan struktural bertingkat-tingkat dari tingkat yang terendah (eselon V) hingga yang tertinggi (eselon I/a)..
5. *Over time, Law Number 8 of 1974 jo Law Number 43 of 1999 was updated by the government by issuing Law No. 5 of 2014 concerning State Civil Apparatus. So that the TNI and the Police are considered to be in a different context from civil servants because they are regulated by separate laws. As for the ASN Law, the definition of civil servants in the context of the Indonesian government is replaced by the State Civil Apparatus, while the Civil Servants (PNS) become one of the types of work of the State Civil Apparatus other than PPPK / P3K.*
  6. *Structural position is a position that shows the duties, responsibilities, authority, and rights of a Civil Servant in order to lead a unit of state organization. Structural positions are also positions that are explicitly in the organizational structure. Structural positions are stratified from the lowest level (echelon V) to the highest level (echelon I/a).*

7. Dewan Perwakilan Rakyat Daerah kabupaten/kota (disingkat DPRD kabupaten/kota) adalah lembaga perwakilan rakyat daerah yang berkedudukan sebagai unsur penyelenggara pemerintahan daerah kabupaten/kota. DPRD kabupaten/kota terdiri atas anggota partai politik peserta pemilihan umum yang dipilih melalui pemilihan umum
  8. Anggota DPRD kabupaten/kota berjumlah paling sedikit 20 (dua puluh) orang dan paling banyak 50 (lima puluh) orang dengan masa jabatan anggota DPRD kabupaten/kota adalah 5 (lima) tahun dan berakhir pada saat anggota DPRD kabupaten/kota yang baru mengucapkan sumpah/janji. Keanggotaan DPRD kabupaten/kota diresmikan dengan keputusan gubernur.
  9. Anggaran Pendapatan, dan Belanja Daerah (APBD), adalah rencana keuangan tahunan pemerintah daerah di Indonesia yang disetujui oleh Dewan Perwakilan Rakyat Daerah. APBD ditetapkan dengan Peraturan Daerah. Tahun anggaran APBD meliputi masa satu tahun, mulai dari tanggal 1 Januari sampai dengan tanggal 31 Desember.
7. *District / city Regional People's Representative Council (abbreviated as regency / city DPRD) is a regional people's representative body that is not the organizer of a district / city regional government. District / city DPRD consists of members of political parties participating in general elections who are elected through general elections*
  8. *District / city DPRD members have a minimum of 20 (twenty) people and a maximum of 50 (fifty) people with a term of office of district / city DPRD members who are 5 (five) years and ends when the new district / city DPRD members take the oath /promise. Regency / city DPRD membership is inaugurated by governor's decision.*
  9. *Regional Expenditure (APBD), is the annual financial plan of regional governments in Indonesia approved by the Regional House of Representatives. APBD is stipulated by a Regional Regulation. APBD fiscal year covers a period of one year, starting from January 1 to December 31.*

<https://sorongkota.bps.go.id>

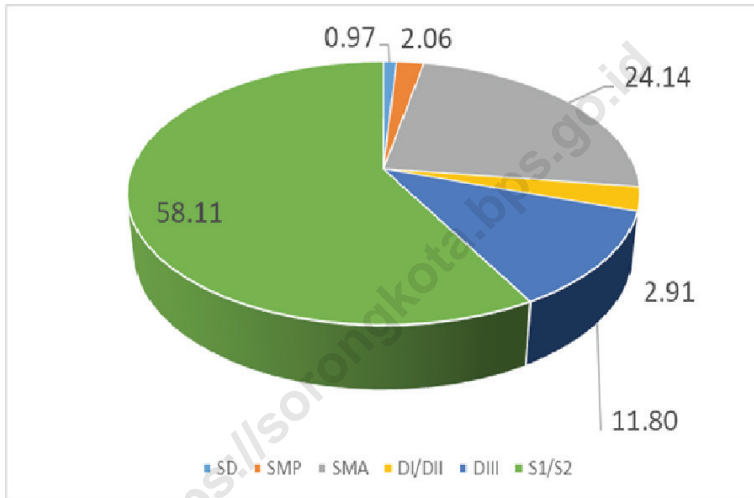
**ULASAN****DESCRIPTION**

- |   |   |
|---|---|
| <p>1. Kota Sorong terdiri dari 41 kelurahan definitif sejak tahun 2013.</p>   | <p>1. <i>Sorong Municipality consists of 41 definitive wards since 2013.</i></p>  |
| <p>2. Pegawai Negeri Sipil yang ada di Kota Sorong di tahun 2018 sebanyak 3.287 orang, dengan jumlah pegawai laki-laki berjumlah 1.220 orang dan pegawai perempuan berjumlah 2.067 orang. Sedangkan pegawai negeri sipili di tahun 2019 sebanyak 3.297 orang yang terdiri dari 1.253 orang pegawai laki-laki dan 2.044 pegawai perempuan.</p> | <p>2. <i>There are 3,287 civil servants in Sorong Municipality in 2018, with 1,220 male employees and 2,067 female employees. While civil servants in 2019 were 3,297 people consisting of 1,253 male employees and 2,044 female employees.</i></p> |
| <p>3. Pegawai Negeri Sipil Kota Sorong didominasi oleh pegawai dengan tingkat pendidikan tertinggi yaitu tingkat sarjana sebanyak 1.916 orang dan tingkat SMA sebanyak 796 orang.</p>   | <p>3. <i>The Civil Servants of Sorong Municipality are dominated by employees with the highest education level, namely 1,916 graduates and 796 graduates.</i></p>   |
| <p>4. Untuk pegawai Golongan I di Kota Sorong ada sebanyak 87 orang, pegawai golongan II sebanyak 621 orang, pegawai golongan III sebanyak 1.904 sedangkan untuk pegawai golongan IV sebanyak 685 orang.</p>  | <p>4. <i>for Group I employees in Sorong Municipality there were 87 people, group II employees were 621 people, employee Group III were 1,904 while for group IV employees there were 685 people.</i></p>   |
| <p>5. Realisasi pendapatan Kota Sorong di tahun 2018 adalah 913 milyar rupiah, dengan jumlah Pendapatan asli daerah sejumlah 93 milyar rupiah, dana perimbangan sejumlah 627 milyar dan pendapatan lain yang sah sebesar 193 milyar rupiah</p>  | <p>5. <i>The realization of Sorong Municipality's revenue in 2018 is 913 billion rupiahs, with a total of 93 billion rupiahs of native Income, 627 billion balances and other legitimate 193 billion rupiahs</i></p>                                |

<https://sorongkota.bps.go.id>

**Gambar** 2.1  
**Figures**

**Jumlah Pegawai Negeri Sipil Menurut Tingkat Pendidikan  
2019**  
**Number of Civil Servants by Educational Level, 2019**



Sumber/Source : Badan Kepegawaian Daerah Kota Sorong/ *Regional Secretary of Sorong Municipality*



## 2.1 WILAYAH ADMINISTRATIF ADMINISTRATIVE AREA

**Tabel** 2.1.1 Jumlah Desa<sup>1</sup>/Kelurahan Menurut Kecamatan di Kota Sorong, 2015–2019  
**Table** 2.1.1 Number of Villages<sup>1</sup>/Kelurahan by Subdistrict in Sorong Municipality, 2015–2019

Kecamatan Subdistrict	2015	2016	2017	2018	2019
(1)	(2)	(3)	(4)	(5)	(6)
Sorong Barat	4	4	4	4	4
Maladummes	4	4	4	4	4
Sorong Kepulauan	4	4	4	4	4
Sorong Timur	4	4	4	4	4
Sorong Utara	4	4	4	4	4
Sorong	4	4	4	4	4
Sorong Manoi	5	5	5	5	5
Klaurung	4	4	4	4	4
Malaimsimsa	4	4	4	4	4
Sorong Kota	4	4	4	4	4
<b>Kota Sorong</b>	<b>41</b>	<b>41</b>	<b>41</b>	<b>41</b>	<b>41</b>

Catatan/Note: <sup>1</sup>Termasuk Unit Permukiman Transmigrasi (UPT)/Include Transmigration Settlement Unit

Sumber/Source: Peraturan Kepala Badan Pusat Statistik Nomor 1 Tahun 2020 Tanggal 5 Februari 2020 tentang Perubahan Atas Peraturan Kepala Badan Pusat Statistik Nomor 3 Tahun 2019 tentang Kode dan Nama Wilayah Kerja Statistik Tahun 2019/Chief Statistician Regulation Number 1/2020, February 5 2020, as a revision of Chief Statistician Regulation Number 3 of 2019 on Code and Name of Regional Level of Data Collection.

## 2.2 DEWAN PERWAKILAN RAKYAT DAERAH REGIONAL HOUSE OF REPRESENTATIVE

**Tabel 2.2.1** Jumlah Anggota Dewan Perwakilan Rakyat Daerah Menurut Partai Politik dan Jenis Kelamin di Kota Sorong, 2019  
*Number of Regional House of Representatives's Members by Political Parties and Sex in Sorong Municipality 2019*

Partai Politik <i>Political Parties</i>	Laki-laki <i>Male</i>	Perempuan <i>Female</i>	Jumlah <i>Total</i>
(1)	(2)	(3)	(4)
GOLKAR	-	-	-
Demokrat	-	-	-
PDIP	-	-	-
PAN	-	-	-
NASDEM	-	-	-
GERINDRA	-	-	-
HANURA	-	-	-
PBB	-	-	-
PPP	-	-	-
PKB	-	-	-
<b>Kota Sorong</b>	<b>23</b>	<b>7</b>	<b>30</b>

Catatan/Note: ...

Sumber/Source: Sekretariat DPRD Kota Sorong/ Office of Sorong Municipality People's Representative Council Secretariat

## 2.3 SUMBER DAYA MANUSIA HUMAN RESOURCES

**Tabel** 2.3.1 **Jumlah Pegawai Negeri Sipil Menurut Jabatan dan Jenis Kelamin di Kota Sorong, Desember 2018 dan Desember 2019**  
*Number of Civil Servants by Occupation and Sex in Sorong Municipality, December 2018 dan December 2019*

Jabatan <i>Occupation</i>	2018		Jumlah <i>Total</i>
	Laki-laki <i>Male</i>	Perempuan <i>Female</i>	
(1)	(2)	(3)	(4)
<b>Fungsional Tertentu</b> <i>Specific Functional</i>	...	...	...
<b>Fungsional Umum</b> <i>Staf General Functional</i>	...	...	...
<b>Struktural/Structural</b>	...	...	...
Eselon V/5th Echelon	...	...	...
Eselon IV/4th Echelon	...	...	...
Eselon III/3rd Echelon	...	...	...
Eselon II/2nd Echelon	...	...	...
Eselon I/1st Echelon	...	...	...
<b>Jumlah/Total</b>	<b>1.220</b>	<b>2.067</b>	<b>3.287</b>

Lanjutan Tabel/*Continued Table 2.3.1*

Jabatan <i>Occupation</i>	2019		Jumlah <i>Total</i>
	Laki-laki <i>Male</i>	Perempuan <i>Female</i>	
(1)	(5)	(6)	(7)
<b>Fungsional Tertentu</b> <i>Specific Functional</i>	...	...	...
<b>Fungsional Umum</b> <i>Staf General Functional</i>	...	...	2 436
<b>Struktural/Structural</b>	...	...	...
Eselon V/5th Echelon	...	...	...
Eselon IV/4th Echelon	...	...	647
Eselon III/3rd Echelon	...	...	187
Eselon II/2nd Echelon	...	...	27
Eselon I/1st Echelon	...	...	...
<b>Jumlah/Total</b>	<b>1 253</b>	<b>2 044</b>	<b>3 297</b>

Catatan/Note: ...

Sumber/Source: Badan Kepegawaian Daerah Kota Sorong/ *Regional Secretary of Sorong Municipality*

**Tabel**  
**Table** 2.3.2

**Jumlah Pegawai Negeri Sipil Menurut Tingkat Pendidikan dan Jenis Kelamin di Kota Sorong, Desember 2018 dan Desember 2019**  
**Number of Civil Servants by Educational Level and Sex in Sorong Municipality, December 2018 and December 2019**

Tingkat Pendidikan <i>Educational Level</i>	2018		
	Laki-laki <i>Male</i>	Perempuan <i>Female</i>	Jumlah <i>Total</i>
(1)	(2)	(3)	(4)
Sampai dengan SD <i>Up to Primary School</i>	...	...	31
SMP/Sederajat <i>General Vocational Junior High School</i>	...	...	67
SMA/Sederajat <i>General/Vocational Senior High School</i>	...	...	865
Diploma I, II/Akta I, II <i>Diploma I, II/Akta I, II</i>	...	...	132
Diploma III/Akta III/Sarjana Muda <i>Diploma III/Akta III/Bachelor</i>	...	...	363
Tingkat Sarjana/Doktor/Ph.D <i>University Graduates</i>	...	...	1.829
<b>Jumlah/Total</b>	<b>1.220</b>	<b>2.067</b>	<b>3.287</b>

Lanjutan Tabel/*Continued Table 2.3.2*

Tingkat Pendidikan <i>Educational Level</i>	2019		
	Laki-laki <i>Male</i>	Perempuan <i>Female</i>	Jumlah <i>Total</i>
(1)	(2)	(3)	(4)
Sampai dengan SD <i>Up to Primary School</i>	...	...	32
SMP/Sederajat <i>General Vocational Junior High School</i>	...	...	68
SMA/Sederajat <i>General/Vocational Senior High School</i>	...	...	796
Diploma I, II/Akta I, II <i>Diploma I, II/Akta I, II</i>	...	...	96
Diploma III/Akta III/Sarjana Muda <i>Diploma III/Akta III/Bachelor</i>	...	...	389
Tingkat Sarjana/Doktor/Ph.D <i>University Graduates</i>	...	...	1 916
<b>Jumlah/Total</b>	<b>1 253</b>	<b>2 044</b>	<b>3 297</b>

Catatan/Note: ...

Sumber/Source: Badan Kepegawaian Daerah Kota Sorong/ *Regional Secretary of Sorong Municipality*

**Tabel**  
**Table** 2.3.3

**Jumlah Pegawai Negeri Sipil Menurut Tingkat  
Kepangkatan dan Jenis Kelamin di Kota Sorong,  
Desember 2018 dan Desember 2019**  
*Number of Civil Servants by Hierarchy and Sex in Sorong  
Municipality, December 2018 and December 2019*

Pangkat/Golongan/Ruang Hierarchy	2018		
	Laki-laki Male	Perempuan Female	Jumlah Total
(1)	(2)	(3)	(4)
1. I/A (Juru Muda)	...	...	...
2. I/B (Juru Muda Tingkat I)	...	...	...
3. I/C (Juru)	...	...	...
4. I/D (Juru Tingkat I)	...	...	...
<b>Golongan I/Range I</b>	...	...	...
5. II/A (Pengatur Muda)	...	...	...
6. II/B (Pengatur Muda Tingkat I)	...	...	...
7. II/C (Pengatur)	...	...	...
8. II/D (Pengatur Tingkat I)	...	...	...
<b>Golongan II/Range II</b>	...	...	...
9. III/A (Penata Muda)	...	...	...
10. III/B (Penata Muda Tingkat I)	...	...	...
11. III/C (Penata)	...	...	...
12. III/D (Penata Tingkat I)	...	...	...
<b>Golongan III/Range III</b>	...	...	...
13. IV/A (Pembina)	...	...	...
14. IV/B (Pembina Tingkat I)	...	...	...
15. IV/C (Pembina Utama Muda)	...	...	...
16. IV/D (Pembina Utama Madya)	...	...	...
17. IV/E (Pembina Utama)	...	...	...
<b>Golongan IV/Range IV</b>	...	...	...
<b>Jumlah/Total</b>	<b>1.220</b>	<b>2.067</b>	<b>3.287</b>

Lanjutan Tabel/*Continued Table 2.3.3*

Pangkat/Golongan/Ruang <i>Hierarchy</i>	2019		
	Laki-laki <i>Male</i>	Perempuan <i>Female</i>	Jumlah <i>Total</i>
(1)	(5)	(6)	(7)
1. I/A (Juru Muda)	...	...	...
2. I/B (Juru Muda Tingkat I)	...	...	...
3. I/C (Juru)	...	...	...
4. I/D (Juru Tingkat I)	...	...	...
<b>Golongan I/Range I</b>	70	17	87
5. II/A (Pengatur Muda)	...	...	...
6. II/B (Pengatur Muda Tingkat I)	...	...	...
7. II/C (Pengatur)	...	...	...
8. II/D (Pengatur Tingkat I)	...	...	...
<b>Golongan II/Range II</b>	289	332	621
9. III/A (Penata Muda)	...	...	...
10. III/B (Penata Muda Tingkat I)	...	...	...
11. III/C (Penata)	...	...	...
12. III/D (Penata Tingkat I)	...	...	...
<b>Golongan III/Range III</b>	630	1 274	1 904
13. IV/A (Pembina)	...	...	...
14. IV/B (Pembina Tingkat I)	...	...	...
15. IV/C (Pembina Utama Muda)	...	...	...
16. IV/D (Pembina Utama Madya)	...	...	...
17. IV/E (Pembina Utama)	...	...	...
<b>Golongan IV/Range IV</b>	264	421	685
<b>Jumlah/Total</b>	<b>1 253</b>	<b>2 044</b>	<b>3 297</b>

Catatan/Note: ...

Sumber/Source: Badan Kepegawaian Daerah Kota Sorong/ *Regional Secretary of Sorong Municipality*



## 2.4 KEUANGAN PEMERINTAH GOVERNMENT FINANCE

**Tabel 2.4.1** Realisasi Pendapatan Pemerintah Kota Sorong Menurut Jenis Pendapatan (ribu rupiah), 2016–2019  
**Table 2.4.1** Actual Sorong Municipality Government Revenues by Kind of Revenues (thousand rupiahs), 2016–2019

Jenis Pendapatan/Kind of Revenues	2016	2017
(1)	(2)	(3)
<b>1. Pendapatan Asli Daerah (PAD)/Regional Revenue</b>	64 975 212 092	168 091 211 004
1.1 Pajak Daerah/Regional Tax	31 545 550 721	39 143 234 013
1.2 Retribusi Daerah/Regional Retribution	11 777 555 527	11 239 939 033
1.3 Hasil Perusahaan Milik Daerah dan Pengelolaan Kekayaan Daerah yang Dipisahkan/Regional-Owned Company Revenue and Separated Management of Regional Wealth	2 223 946 950	0
1.4 Lain-lain PAD yang Sah/Other Regional Revenue	19 248 158 894	117 708 037 958
<b>2. Dana Perimbangan/Balance Funds</b>	687 929 907 010	650 740 839 352
2.1 Bagi Hasil Pajak/Tax Sharing Revenue	69 441 497 757	96 037 467 843
2.2 Bagi Hasil Bukan Pajak/Sumber Daya Alam/Non-Tax Sharing Revenue/Natural Resources		
2.3 Dana Alokasi Umum/General Allocation Fund	470 669 178 000	467 220 708 000
2.4 Dana Alokasi Khusus/Special Allocation Fund	147 819 231 253	87 482 663 509
<b>3. Lain-lain Pendapatan yang Sah/Other Revenue</b>	165 868 912 174	178 092 404 121
3.1 Pendapatan Hibah/Grant	-	-
3.2 Dana Darurat/Emergency Fund	-	-
3.3 Dana Bagi Hasil Pajak dari Provinsi dan Pemerintah Daerah Lainnya/Tax Sharing Revenue from Provincial and Other Regional Governments	-	-
3.4 Dana Penyesuaian dan Otonomi Daerah/Regional Adjustment and Autonomy Fund	-	-
3.5 Bantuan Keuangan dari Provinsi atau Pemerintah Daerah Lainnya/Financial Assistance from Provincial or Other Regional Governments	-	-
3.6 Lainnya/Others	-	-
<b>Jumlah/Total</b>	<b>918 594 031,276</b>	<b>996 924 454 477</b>

Lanjutan Tabel/*Continued Table 2.4.1*

Jenis Pendapatan/ <i>Kind of Revenues</i>	2018	2019
(1)	(4)	(5)
<b>1. Pendapatan Asli Daerah (PAD)/<i>Regional Revenue</i></b>	93 263 680 359	-
1.1 Pajak Daerah/ <i>Regional Tax</i>	47 587 204 781	-
1.2 Retribusi Daerah/ <i>Regional Retribution</i>	8 683 861 266	-
1.3 Hasil Perusahaan Milik Daerah dan Pengelolaan Kekayaan Daerah yang Dipisahkan/ <i>Regional-Owned Company Revenue and Separated Management of Regional Wealth</i>	399 985 852	-
1.4 Lain-lain PAD yang Sah/ <i>Other Regional Revenue</i>	36 592 628 460	-
<b>2. Dana Perimbangan/<i>Balance Funds</i></b>	627 110 991 038	-
2.1 Bagi Hasil Pajak/ <i>Tax Sharing Revenue</i>	68 702 958 962	-
2.2 Bagi Hasil Bukan Pajak/Sumber Daya Alam/ <i>Non-Tax Sharing Revenue/Natural Resources</i>	-	-
2.3 Dana Alokasi Umum/ <i>General Allocation Fund</i>	471 797 886 000	-
2.4 Dana Alokasi Khusus/ <i>Special Allocation Fund</i>	86 609 146 076	-
<b>3. Lain-lain Pendapatan yang Sah/<i>Other Revenue</i></b>	193 079 988 459	-
3.1 Pendapatan Hibah/ <i>Grant</i>	-	-
3.2 Dana Darurat/ <i>Emergency Fund</i>	-	-
3.3 Dana Bagi Hasil Pajak dari Provinsi dan Pemerintah Daerah Lainnya/ <i>Tax Sharing Revenue from Provincial and Other Regional Governments</i>	-	-
3.4 Dana Penyesuaian dan Otonomi Daerah/ <i>Regional Adjustment and Autonomy Fund</i>	-	-
3.5 Bantuan Keuangan dari Provinsi atau Pemerintah Daerah Lainnya/ <i>Financial Assistance from Provincial or Other Regional Governments</i>	-	-
3.6 Lainnya/ <i>Others</i>	-	-
<b>Jumlah/<i>Total</i></b>	<b>913 454 659 856</b>	<b>-</b>

Catatan/Note: ...

Sumber/Source: Badan Pengelolaan Keuangan dan Aset Daerah/ *Regional Financial and Asset Management Agency*

**Tabel**  
**Table 2.4.2****Realisasi Belanja Pemerintah Kota Sorong Menurut Jenis Belanja (ribu rupiah), 2016–2019**  
**Actual Sorong Municipality Government Expenditures by Kind of Expenditures (thousand rupiahs), 2016–2019**

Jenis Belanja <i>Kind of Expenditure</i>	2016	2017
(1)	(2)	(3)
<b>1. Belanja Tidak Langsung/<i>Indirect Expenditures</i></b>	397 043 598 249	355 416 071 777
1.1 Belanja Pegawai/ <i>Personnel Expenditures</i>	343 119 065 718	306 504 522 035
1.2 Belanja Bunga/ <i>Interest Expenditures</i>	951 458 331	6 293 500 000
1.3 Belanja Subsidi/ <i>Subsidies Expenditures</i>	-	-
1.4 Belanja Hibah/ <i>Grant Expenditures</i>	40 621 220 000	29 224 182 642
1.5 Belanja Bantuan Sosial/ <i>Social Aid Expenditures</i>	11 386 729 000	12 259 158 700
1.6 Belanja Bagi Hasil/ <i>Sharing Fund Expenditure</i>	-	-
1.7 Belanja Bantuan Keuangan/ <i>Financial Aids Expenditures</i>	965 125 200	965 125 200
1.8 Belanja Tidak Terduga/ <i>Unpredicted Expenditures</i>	-	169 583 200
<b>2. Belanja Langsung/<i>Direct Expenditures</i></b>	571 875 811 214	654 612 552 953
2.1 Belanja Pegawai/ <i>Personnel Expenditures</i>	23 593 087 900	28 570 878 948
2.2 Belanja Barang dan Jasa/ <i>Goods and Services Expenditures</i>	254 042 411 179	333 084 250 925
2.3 Belanja Modal/ <i>Capital Expenditure</i>	294 240 312 135	292 957 423 080
<b>Jumlah/<i>Total</i></b>	<b>968 919 409 463</b>	<b>1 010 028 624 730</b>

Lanjutan Tabel/*Continued Table 2.4.2*

Jenis Belanja <i>Kind of Expenditure</i>	2018	2019
(1)	(4)	(5)
<b>1. Belanja Tidak Langsung/<i>Indirect Expenditures</i></b>	370 589 381 676	-
1.1 Belanja Pegawai/ <i>Personnel Expenditures</i>	339 299 371 532	-
1.2 Belanja Bunga/ <i>Interest Expenditures</i>	6 583 333 338	-
1.3 Belanja Subsidi/ <i>Subsidies Expenditures</i>	200 000 000	-
1.4 Belanja Hibah/ <i>Grant Expenditures</i>	11 315 725 000	-
1.5 Belanja Bantuan Sosial/ <i>Social Aid Expenditures</i>	12 125 826 606	-
1.6 Belanja Bagi Hasil/ <i>Sharing Fund Expenditure</i>	-	-
1.7 Belanja Bantuan Keuangan/ <i>Financial Aids Expenditures</i>	965 125 200	-
1.8 Belanja Tidak Terduga/ <i>Unpredicted Expenditures</i>	100 000 000	-
<b>2. Belanja Langsung/<i>Direct Expenditures</i></b>	633 715 447 948	-
2.1 Belanja Pegawai/ <i>Personnel Expenditures</i>	30 008 451 557	-
2.2 Belanja Barang dan Jasa/ <i>Goods and Services Expenditures</i>	253 545 673 471	-
2.3 Belanja Modal/ <i>Capital Expenditure</i>	350 161 322 920	-
<b>Jumlah/<i>Total</i></b>	<b>1 004 304 829 624</b>	<b>-</b>

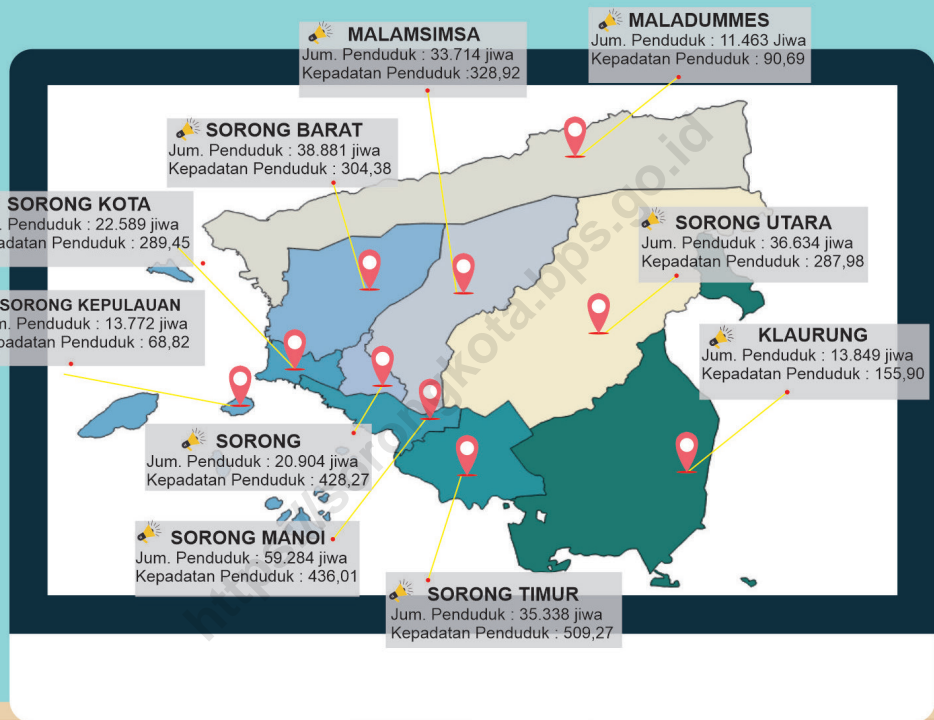
Catatan/Note: Data Realisasi Belanja Pemerintah Daerah Kota Sorong Belum Tersedia/ Actual Sorong Municipality Government Expenditures by Kind of Expenditures havent ready yet

Sumber/Source: Badan Pengelolaan Keuangan dan Aset Daerah/ Regional Financial and Asset Management Agency



# PENDUDUK DAN KETENAGAKERJAAN POPULATION AND EMPLOYMENT

# 2019





**PENJELASAN TEKNIS**

**TECHNICAL NOTES**

- |  |  |
|--|--|
| <p>1. Penduduk adalah semua orang yang berdomisili di suatu wilayah selama 6 bulan atau lebih dan atau mereka yang berdomisili kurang dari 6 bulan tetapi berniat menetap.</p> | <p>1. <i>Residents are all people who have lived in an area for 6 months or more and or who have been domiciled for less than 6 months but intend to stay.</i></p>   |
| <p>2. Laju pertumbuhan penduduk adalah angka yang menunjukkan persentase penambahan penduduk dalam jangka waktu tertentu.</p>  | <p>2. <i>The population growth rate is a number that shows the percentage of population growth over a period of time..</i></p>   |
| <p>3. Kepadatan penduduk adalah rasio banyaknya penduduk per kilometer persegi.</p>  | <p>3. <i>Population density is the ratio of the number of inhabitants per square kilometer.</i></p>  |
| <p>4. Rata-rata Anggota Rumah Tangga adalah angka yang menunjukkan rata-rata jumlah anggota rumah tangga per rumah tangga.</p>   | <p>4. <i>Average Household Members is a number that shows the average number of household members per household.</i></p>   |
| <p>5. Penduduk usia kerja adalah penduduk yang berumur 15 tahun ke atas.</p>   | <p>5. <i>Working age population is population aged 15 years and over.</i></p>  |
| <p>6. Angkatan Kerja adalah penduduk usia kerja yang bekerja atau mempunyai pekerjaan namun sementara tidak bekerja dan pengangguran.</p>                                      | <p>6. <i>Labor Force is the working age population who work or have jobs but are temporarily unemployed and unemployed.</i></p>  |
| <p>7. Bekerja adalah melakukan pekerjaan dengan maksud memperoleh atau membantu memperoleh pendapatan atau keuntungan dan lamanya bekerja paling sedikit satu jam secara</p>   | <p>7. <i>Work is to do work with the intention of obtaining or helping to obtain income or profit and the length of work at least one hour continuously in the past week (including family workers without pay).</i></p> |



- terus menerus dalam seminggu yang lalu (termasuk pekerja keluarga tanpa upah).
8. Tingkat Partisipasi Angkatan Kerja adalah perbandingan antara jumlah angkatan kerja terhadap jumlah penduduk usia kerja.
  9. Tingkat Pengangguran Terbuka adalah perbandingan antara jumlah pengangguran terbuka terhadap jumlah angkatan kerja.
  10. Pengangguran Terbuka adalah penduduk usia kerja yang sedang mempersiapkan usaha atau yang telah bekerja tapi dalam seminggu yang lalu sementara tidak bekerja, misal karena sakit, cuti, dan sebagainya.
  11. Istilah migrasi seumur hidup disebut bila provinsi tempat tinggal seseorang pada saat pencacahan berbeda dengan provinsi tempat lahirnya.
  12. Istilah migrasi risen disebut bila provinsi tempat tinggal seseorang pada saat pencacahan berbeda dengan provinsi tempat tinggalnya 5 tahun yang lalu.
  13. Berdasarkan peraturan pemerintah (No.6 / 1960; No.7 / 1960) Dalam pelaksanaannya, sensus populasi menggunakan
8. *The Labor Force Participation Rate is a comparison between the number of the workforce and the working age population.*
  9. *The Open Unemployment Rate is the ratio between the number of open unemployment to the total labor force.*
  10. *Open Unemployment is the working age population who are preparing a business or who have worked but in the past week while not working, for example due to illness, leave, and so on.*
  11. *The term lifetime migration is referred to if the province where a person lives at the time of enumeration is different from the province of his birth.*
  12. *The term migration is called resent if the province where someone lives at the time of enumeration is different from the province where he lived 5 years ago.*
  13. *Based on government regulations (No.6 / 1960; No.7 / 1960) In its implementation, the population census uses two glasses, namely*

dua gelas, yaitu pencacahan lengkap dan pencacahan sampel. Informasi yang lebih lengkap dikumpulkan dalam pencacahan sampel.

*complete enumeration and sample enumeration. More complete information is collected in the enumeration of the sample.*

14. Pendekatan *de jure* dan *de facto* diterapkan untuk mencakup semua orang dalam area pencacahan. Mereka yang mempunyai tempat tinggal tetap didekati dengan pendekatan *de jure*, dimana mereka dicatat sesuai dengan tempat tinggal mereka secara formal; sedangkan mereka yang tidak mempunyai tempat tinggal tetap didekati dengan pendekatan *de facto* dan dicatat dimana mereka berada. Semua anggota kedutaan besar dan keluarganya tidak tercakup dalam sensus.

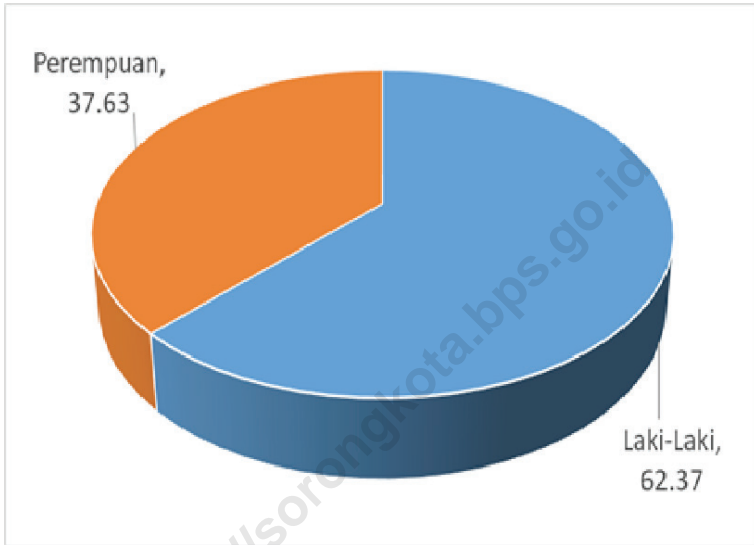
14. *The de jure and de facto approaches are applied to include everyone in the enumeration area. Those who have permanent residences are approached with a de jure approach, where they are recorded according to their formal residence; while those who do not have a place to stay are approached with a de facto approach and recorded where they are. All members of the embassy and their families are not included in the census.*

15. Sumber utama data ketenagakerjaan adalah Survei Angkatan Kerja Nasional (Sakernas). Survei ini khusus dirancang untuk mengumpulkan informasi/data ketenagakerjaan. Pada beberapa survei sebelumnya, pengumpulan data ketenagakerjaan dipadukan dalam kegiatan lainnya, seperti Survei Sosial Ekonomi Nasional (Susenas), Sensus Penduduk (SP), dan Survei Penduduk Antar Sensus (SUPAS).

15. *The main source of employment data is the National Labor Force Survey (Sakernas). This survey is specifically designed to collect information / employment data. In some previous surveys, the collection of employment data was integrated into other activities, such as the National Socio-Economic Survey (Susenas), Population Census (SP), and Inter-Census Population Survey (SUPAS).*

<https://sorongkota.bps.go.id>

**Gambar 3.1** Penduduk Yang Bekerja Menurut Jenis Kelamin (%),2019  
**Figures** *Worked People By Sex (%), 2019*



Sumber/Source : BPS Kota Sorong

<https://sorongkota.bps.go.id>

**ULASAN**

**DESCRIPTION**

- |   |   |
|---|---|
| <ol style="list-style-type: none"> <li>1. Berdasarkan hasil Proyeksi Penduduk yang dilakukan oleh Badan Pusat Statistik Kota Sorong, penduduk kota Sorong berjumlah 254.294 jiwa, yang terdiri dari 132.478 jiwa penduduk laki-laki dan 121.816 jiwa penduduk perempuan.</li> <li>2. jumlah penduduk terbesar berada di Kecamatan Sorong Manoi yaitu sejumlah 56.375 jiwa penduduk, dengan jumlah penduduk laki-laki sebanyak 29.657 jiwa dan jumlah penduduk perempuan sebanyak 16.718 jiwa.</li> <li>3. Kecamatan yang memiliki kepadatan penduduk terbesar adalah Kecamatan Sorong, yaitu sebesar 414,61. Hal ini berarti dalam 1 km<sup>2</sup> wilayah Kecamatan Sorong terdapat 414 orang tinggal.</li> <li>4. Rasio Jenis Kelamin Kota Sorong adalah 108,75. Angka ini menunjukkan bahwa dalam setiap 100 orang penduduk perempuan, terdapat 108 orang penduduk laki-laki. Rasio Jenis Kelamin tertinggi di Kota Sorong terdapat pada Kecamatan Malaimsimsa dan Maladummes, yaitu sebesar 112,35.</li> </ol> | <ol style="list-style-type: none"> <li>1. <i>According to the results of the Population Projection conducted by the Sorong Municipality Statistics Center, the population of Sorong Municipality is 254,294, comprising 132,478 male and 12,816 female residents.</i></li> <li>2. <i>The largest population in Sorong Manoi District is 56,375 inhabitants, with a population of 29,657 men and a total of 16,718 women.</i></li> <li>3. <i>The district with the largest population density is Sorong District, which is 414.61. This means that within 1 km<sup>2</sup> of Sorong District there are 414 people living.</i></li> <li>4. <i>Sorong Municipality Sex Ratio is 108.75. This figure shows that out of every 100 female residents, there are 108 male residents. The highest Sex Ratio in Sorong is located in Malaimsimsa and Maladummes, which is 112.35.</i></li> </ol> |
|---|---|

### 3.1 PENDUDUK POPULATION

**Tabel** 3.1.1 **Penduduk, Laju Pertumbuhan Penduduk per Tahun, Distribusi Persentase Penduduk, Kepadatan Penduduk, Rasio Jenis Kelamin Penduduk Menurut Kecamatan di Kota Sorong, 2019**  
*Population, Annual Population Growth Rate, Percentage Distribution of Population, Population Density, and Population Sex Ratio by Subdistrict in Sorong Municipality, 2019*

Kecamatan Subdistrict	Penduduk (ribu) Population (thousand)	Laju Pertumbuhan Penduduk per Tahun 2018–2019 Annual Population Growth Rate (%) 2018–2019
(1)	(2)	(3)
Sorong Barat	38.881	-
Maladummes	11.463	-
Sorong Kepulauan	13.772	-
Sorong Timur	35.338	-
Sorong Utara	36.634	-
Sorong	20.904	-
Sorong Manoi	59.284	-
Klaurung	13.849	-
Malaimsimsa	33.714	-
Sorong Kota	22.589	-
<b>Nama Kabupaten/Kota</b>	<b>286.428</b>	-
Hasil Registrasi/Registration Result	<b>286.428</b>	...
Hasil Proyeksi <sup>1</sup> /Projection Result <sup>1</sup>	<b>254.294</b>	<b>3,21</b>

Lanjutan Tabel/*Continued Table* 3.1.1

Kecamatan <i>Subdistrict</i>	Persentase Penduduk <i>Percentage of Total Population</i>	Kepadatan Penduduk per km <sup>2</sup> <i>Population Density per sq.km</i>
(1)	(7)	(8)
Sorong Barat	13,57	304,38
Maladummes	4,00	90,69
Sorong Kepulauan	4,81	68,82
Sorong Timur	12,34	509,27
Sorong Utara	12,79	287,98
Sorong	7,30	428,27
Sorong Manoi	20,70	436,01
Klaurung	4,84	155,90
Malaimsimsa	11,77	328,92
Sorong Kota	7,89	289,45
<b>KOTA SORONG</b>	<b>100,00</b>	<b>259,21</b>
Hasil Registrasi/ <i>Registration Result</i>	<b>100,00</b>	<b>259,21</b>
Hasil Proyeksi <sup>1</sup> / <i>Projection Result</i>	<b>100,00</b>	<b>230,13</b>



Lanjutan Tabel/*Continued Table 3.1.1*

Kecamatan Subdistrict	Rasio Jenis Kelamin Population Sex Ratio
(1)	(11)
Sorong Barat	111.70
Maladummes	118.34
Sorong Kepulauan	107.50
Sorong Timur	108.40
Sorong Utara	112.59
Sorong	106.95
Sorong Manoi	112.11
Klaurung	107.66
Malaimsimsa	107.64
Sorong Kota	105.43
<b>KOTA SORONG</b>	<b>110.00</b>
Hasil Registrasi/ <i>Registration Result</i>	<b>110.00</b>
Hasil Proyeksi <sup>1</sup> / <i>Projection Result</i>	<b>108.75</b>

Catatan/*Note*: <sup>1</sup>Data dari Hasil Proyeksi Penduduk Indonesia 2010–2035 (Pertengahan tahun/Juni)/*Data from the result of Indonesia Population Projection 2010–2035 (mid year/June)*

Sumber/*Source*: Dinas Kependudukan dan Pencatatan Sipil Kota Sorong./*Population and Civil Registration Agency Sorong Municipality.*

**Tabel** 3.1.2  
**Table**

**Proyeksi Penduduk, Distribusi Persentase Penduduk, Kepadatan Penduduk, Rasio Jenis Kelamin Penduduk Menurut Kecamatan, 2019**  
*Projection Population, Percentage Distribution of Population, Population Density, and Population Sex Ratio by Subdistrict, 2019*

Kecamatan Subdistrict	Penduduk Laki-Laki Male	Penduduk Perempuan Female	Penduduk Population	Persentase Penduduk Percentage of Total Population
(1)	(2)	(3)	(5)	(5)
Sorong Barat	17 732	16 218	33 950	13,35
Maladummes	4,457	3,967	8,424	3,31
Sorong Kepulauan	6,143	5,744	11,887	4,67
Sorong Timur	13 885	12 778	26 663	10,49
Sorong Utara	15 669	15 016	30 685	12,07
Sorong	10 859	10 387	21 246	8,35
Sorong Manoi	29 657	26 718	56 375	22,17
Klaurung	5 120	4 604	9 724	3,82
Malaimsimsa	17 461	15 541	33 002	12,98
Sorong Kota	11 495	10 843	22 338	8,78
<b>KOTA SORONG</b>	<b>132 478</b>	<b>121 816</b>	<b>254,294</b>	<b>100,00</b>

Lanjutan Tabel/*Continued Table 3.1.2*

Kecamatan <i>Subdistrict</i>	Kepadatan Penduduk per km <sup>2</sup> <i>Population Density per sq.km</i>	Rasio Jenis Kelamin <i>Population Sex Ratio</i>
(1)	(6)	(7)
Sorong Barat	265,77	109,34
Maladummes	66,65	112,35
Sorong Kepulauan	59,40	106,95
Sorong Timur	384,25	108,66
Sorong Utara	241,22	104,35
Sorong	435,28	104,54
Sorong Manoi	414,61	111,99
Klaurung	109,47	111,21
Malaimsimsa	321,97	112,35
Sorong Kota	286,24	106,01
<b>KOTA SORONG</b>	<b>230,13</b>	<b>108,75</b>

Catatan/*Note:*Sumber/*Source:* Badan Pusat Statistik Kota Sorong / *Statistik Central Office Sorong Municipality*

**Tabel** 3.1.3 **Penduduk di Distrik Sorong Barat Menurut Menurut Jenis Kelamin dan Kelompok Umur, 2019**  
**Population of Sorong Barat Subdistrict by Gender and Group of Age, 2019**

Kelompok Umur Subdistrict	Jenis Kelamin/Gender		Total Total
	Laki-Laki Male	Perempuan Female	
(1)	(2)	(3)	(4)
0 - 4	2.191	1.980	4.171
5 - 9	1.931	1.811	3.742
10 - 14	1.655	1.525	3.180
15 - 19	1.735	1.554	3.289
20 - 24	1.695	1.626	3.321
25 - 29	1.890	1.831	3.721
30 - 34	1.635	1.388	3.023
35 - 39	1.281	1.129	2.410
40 - 44	1.077	999	2.076
45 - 49	803	818	1.621
50 - 54	681	639	1.320
55 - 59	534	408	942
60 - 64	330	216	546
65 - 69	152	132	284
70 - 74	83	81	164
75+	59	81	140
<b>SORONG BARAT</b>	<b>17.732</b>	<b>16.218</b>	<b>33.950</b>

Catatan/Note:

Sumber/Source: Badan Pusat Statistik Kota Sorong / *Statistik Central Office Sorong Municipality*

**Tabel** 3.1.4 **Penduduk di Distrik Maladummes Menurut Menurut Jenis Kelamin dan Kelompok Umur, 2019**  
**Table** 3.1.4 **Population of Maladummes Subdistrict by Gender and Group of Age, 2019**

Kelompok Umur Subdistrict	Jenis Kelamin/Gender		Total Total
	Laki-Laki Male	Perempuan Female	
(1)	(2)	(3)	(4)
0 - 4	597	605	1.202
5 - 9	519	515	1.034
10 - 14	461	422	883
15 - 19	424	412	836
20 - 24	530	403	933
25 - 29	396	389	785
30 - 34	393	306	699
35 - 39	297	231	528
40 - 44	252	223	475
45 - 49	210	173	383
50 - 54	161	109	270
55 - 59	91	88	179
60 - 64	68	42	110
65 - 69	34	25	59
70 - 74	15	10	25
75+	9	14	23
<b>MALADUMMES</b>	<b>4.457</b>	<b>3.967</b>	<b>8.424</b>

Catatan/Note:

Sumber/Source: Badan Pusat Statistik Kota Sorong / *Statistik Central Office Sorong Municipality*

**Tabel** 3.1.5  
**Table**

**Penduduk di Distrik Sorong Kepulauan Menurut Menurut Jenis Kelamin dan Kelompok Umur, 2019**  
*Population of Sorong Kepulauan Subdistrict by Gender and Group of Age, 2019*

Kelompok Umur <i>Subdistrict</i>	Jenis Kelamin/Gender		Total <i>Total</i>
	Laki-Laki <i>Male</i>	Perempuan <i>Female</i>	
(1)	(2)	(3)	(4)
0 - 4	815	823	1.638
5 - 9	768	730	1.498
10 - 14	713	616	1.329
15 - 19	546	530	1.076
20 - 24	575	556	1.131
25 - 29	569	553	1.122
30 - 34	510	431	941
35 - 39	364	325	689
40 - 44	323	280	603
45 - 49	256	272	528
50 - 54	259	198	457
55 - 59	184	160	344
60 - 64	106	117	223
65 - 69	80	58	138
70 - 74	45	48	93
75+	30	47	77
<b>SORONG KEPULAUAN</b>	<b>6.143</b>	<b>5.744</b>	<b>11.887</b>

Catatan/Note:

Sumber/Source: Badan Pusat Statistik Kota Sorong / *Statistik Central Office Sorong Municipality*

**Tabel** 3.1.6 **Penduduk di Distrik Sorong Timur Menurut Menurut Jenis Kelamin dan Kelompok Umur, 2019**  
**Table** 3.1.6 **Population of Sorong Timur Subdistrict by Gender and Group of Age, 2019**

Kelompok Umur Subdistrict	Jenis Kelamin/Gender		Total Total
	Laki-Laki Male	Perempuan Female	
(1)	(2)	(3)	(4)
0 - 4	1.626	1.601	3.227
5 - 9	1.514	1.524	3.038
10 - 14	1.255	1.242	2.497
15 - 19	1.172	1.117	2.289
20 - 24	1.352	1.294	2.646
25 - 29	1.621	1.385	3.006
30 - 34	1.312	1.255	2.567
35 - 39	1.152	1.141	2.293
40 - 44	1.073	902	1.975
45 - 49	759	543	1.302
50 - 54	509	346	855
55 - 59	272	191	463
60 - 64	129	108	237
65 - 69	82	63	145
70 - 74	26	33	59
75+	31	33	64
<b>SORONG TIMUR</b>	<b>13.885</b>	<b>12.778</b>	<b>26.664</b>

Catatan/Note:

Sumber/Source: Badan Pusat Statistik Kota Sorong / *Statistik Central Office Sorong Municipality*

**Tabel**  
**Table** 3.1.7

**Penduduk di Distrik Sorong Utara Menurut Menurut Jenis Kelamin dan Kelompok Umur, 2019**  
*Population of Sorong Utara Subdistrict by Gender and Group of Age, 2019*

Kelompok Umur <i>Subdistrict</i>	Jenis Kelamin/Gender		Total <i>Total</i>
	Laki-Laki <i>Male</i>	Perempuan <i>Female</i>	
(1)	(2)	(3)	(4)
0 - 4	1.714	1.795	3.509
5 - 9	1.627	1.703	3.330
10 - 14	1.489	1.541	3.030
15 - 19	1.361	1.425	2.786
20 - 24	1.712	1.588	3.300
25 - 29	1.711	1.549	3.260
30 - 34	1.536	1.452	2.988
35 - 39	1.260	1.260	2.520
40 - 44	1.111	967	2.078
45 - 49	847	655	1.502
50 - 54	584	475	1.059
55 - 59	355	274	629
60 - 64	176	157	333
65 - 69	100	74	174
70 - 74	46	49	95
75+	40	52	92
<b>SORONG UTARA</b>	<b>15.669</b>	<b>15.016</b>	<b>30.685</b>

Catatan/Note:

Sumber/Source: Badan Pusat Statistik Kota Sorong / *Statistik Central Office Sorong Municipality*



**Tabel**  
**Table** 3.1.8**Penduduk di Distrik Sorong Menurut Menurut Jenis Kelamin dan Kelompok Umur, 2019**  
**Population of Sorong Subdistrict by Gender and Group of Age, 2019**

Kelompok Umur Subdistrict	Jenis Kelamin/Gender		Total Total
	Laki-Laki Male	Perempuan Female	
(1)	(2)	(3)	(4)
0 - 4	1,217	1,133	2,350
5 - 9	1,078	1,069	2,147
10 - 14	1,026	975	2,001
15 - 19	978	995	1,973
20 - 24	1,171	1,092	2,263
25 - 29	1,130	1,046	2,176
30 - 34	1,019	906	1,925
35 - 39	734	745	1,479
40 - 44	656	646	1,302
45 - 49	527	570	1,097
50 - 54	505	491	996
55 - 59	361	291	652
60 - 64	243	205	448
65 - 69	94	111	205
70 - 74	71	66	137
75+	49	46	95
<b>SORONG</b>	<b>10,859</b>	<b>10,387</b>	<b>21,246</b>

Catatan/Note:

Sumber/Source: Badan Pusat Statistik Kota Sorong / *Statistik Central Office Sorong Municipality*

**Tabel**  
**Table** 3.1.9

**Penduduk di Distrik Sorong Manoi Menurut Menurut Jenis Kelamin dan Kelompok Umur, 2019**  
**Population of Sorong Manoi Subdistrict by Gender and Group of Age, 2019**

Kelompok Umur Subdistrict	Jenis Kelamin/Gender		Total Total
	Laki-Laki Male	Perempuan Female	
(1)	(2)	(3)	(4)
0 - 4	3,625	3,306	6,931
5 - 9	3,173	3,091	6,264
10 - 14	2,783	2,641	5,424
15 - 19	2,721	2,528	5,249
20 - 24	3,317	2,895	6,212
25 - 29	3,331	2,888	6,219
30 - 34	2,772	2,430	5,202
35 - 39	2,131	1,855	3,986
40 - 44	1,779	1,573	3,352
45 - 49	1,292	1,297	2,589
50 - 54	1,103	875	1,978
55 - 59	788	577	1,365
60 - 64	393	348	741
65 - 69	237	180	417
70 - 74	118	107	225
75+	94	127	221
<b>SORONG MANOI</b>	<b>29,657</b>	<b>26,718</b>	<b>56,375</b>

Catatan/Note:

Sumber/Source: Badan Pusat Statistik Kota Sorong / *Statistik Central Office Sorong Municipality*

**Tabel** 3.1.10 **Penduduk di Distrik Klaurung Menurut Menurut Jenis Kelamin dan Kelompok Umur, 2019**  
**Table** 3.1.10 **Population of Klaurung Subdistrict by Gender and Group of Age, 2019**

Kelompok Umur Subdistrict	Jenis Kelamin/Gender		Total Total
	Laki-Laki Male	Perempuan Female	
(1)	(2)	(3)	(4)
0 - 4	591	562	1,153
5 - 9	585	561	1,146
10 - 14	456	451	907
15 - 19	513	429	942
20 - 24	487	491	978
25 - 29	554	479	1,033
30 - 34	500	421	921
35 - 39	416	375	791
40 - 44	363	274	637
45 - 49	233	216	449
50 - 54	169	142	311
55 - 59	115	80	195
60 - 64	73	59	132
65 - 69	30	23	53
70 - 74	11	18	29
75+	24	23	47
<b>KLAURUNG</b>	<b>5,120</b>	<b>4,604</b>	<b>9,724</b>

Catatan/Note:

Sumber/Source: Badan Pusat Statistik Kota Sorong / *Statistik Central Office Sorong Municipality*

**Tabel**  
**Table** 3.1.11

**Penduduk di Distrik Malaimsimsa Menurut Menurut Jenis Kelamin dan Kelompok Umur, 2019**  
**Population of Malaimsimsa Subdistrict by Gender and Group of Age, 2019**

Kelompok Umur <i>Subdistrict</i>	Jenis Kelamin/Gender		Total <i>Total</i>
	Laki-Laki <i>Male</i>	Perempuan <i>Female</i>	
(1)	(2)	(3)	(4)
0 - 4	2,012	1,694	3,706
5 - 9	1,785	1,694	3,479
10 - 14	1,600	1,483	3,083
15 - 19	1,593	1,515	3,108
20 - 24	1,873	1,636	3,509
25 - 29	1,844	1,661	3,505
30 - 34	1,614	1,521	3,135
35 - 39	1,291	1,195	2,486
40 - 44	1,151	1,051	2,202
45 - 49	891	735	1,626
50 - 54	715	563	1,278
55 - 59	573	381	954
60 - 64	270	189	459
65 - 69	132	113	245
70 - 74	77	47	124
75+	40	63	103
<b>MALAIMSIMSA</b>	<b>17,461</b>	<b>15,541</b>	<b>33,002</b>

Catatan/Note:

Sumber/Source: Badan Pusat Statistik Kota Sorong / *Statistik Central Office Sorong Municipality*

**Tabel**  
**Table** 3.1.12

**Penduduk di Distrik Sorong Kota Menurut Menurut Jenis Kelamin dan Kelompok Umur, 2019**  
**Population of Sorong Kota Subdistrict by Gender and Group of Age, 2019**

Kelompok Umur <i>Subdistrict</i>	Jenis Kelamin/ <i>Gender</i>		Total <i>Total</i>
	Laki-Laki <i>Male</i>	Perempuan <i>Female</i>	
(1)	(2)	(3)	(4)
0 - 4	1,203	1,142	2,345
5 - 9	1,158	1,079	2,237
10 - 14	1,087	1,010	2,097
15 - 19	1,248	985	2,233
20 - 24	1,164	1,161	2,325
25 - 29	1,217	1,271	2,488
30 - 34	994	1,058	2,052
35 - 39	920	783	1,703
40 - 44	715	656	1,371
45 - 49	568	575	1,143
50 - 54	454	447	901
55 - 59	387	298	685
60 - 64	195	174	369
65 - 69	101	93	194
70 - 74	49	61	110
75+	35	50	85
<b>SORONG KOTA</b>	<b>11,495</b>	<b>10,843</b>	<b>22,338</b>

Catatan/*Note*:

Sumber/*Source*: Badan Pusat Statistik Kota Sorong / *Statistik Central Office Sorong Municipality*

**Tabel 3.1.13** Banyaknya Orang Asing Yang Tinggal Sementara Menurut Jenis Kelamin dan Negara Asal di Kota Sorong, 2019  
**Number of Temporary Residence Foreigners in Sorong Municipality by Sex and Country of Origin in Sorong Municipality, 2019**

Negara Asal Country of Origin	Tinggal Sementara/ Temporary Residence		
	Laki-laki/ Male	Perempuan/ Female	Jumlah Total
(1)	(2)	(3)	(4)
Afrika Selatan	3	1	4
Amerika Serikat	8	7	15
Argentina	-	1	1
Australia	4	2	6
Belanda	1	-	1
Belgia	2	-	2
British Subject	1	1	2
China	19	9	28
Filipina	2	-	2
Inggris	2	1	3
Jepang	2	-	2
Jerman	1	1	2
Malaysia	15	1	16
Perancis	1	1	2
Spanyol	2	-	2
Swiss	3	2	5
Turki	3	3	6
Hongaria	1	-	1
Italia	1	2	3
Singapura	1	-	1
Britania	3	1	4
<b>Total</b>	<b>75</b>	<b>33</b>	<b>108</b>

Catatan/Note:

Sumber/Source: Kantor Imigrasi Kelas III Kota Sorong / *Class II Immigration Officer Sorong Municipality*

**3.1.14 Banyaknya Orang Asing Yang Tinggal Tetap Menurut Jenis Kelamin dan Negara Asal di Kota Sorong, 2019**  
***Number of Permanent Residence Foreigners in Sorong Municipality by Sex and Country of Origin in Sorong Municipality, 2019***

Negara Asal <i>Country of Origin</i>	Tinggal Tetap/ <i>Permanent Residence</i>		
	Laki-laki/ <i>Male</i>	Perempuan/ <i>Female</i>	Jumlah <i>Total</i>
(1)	(2)	(3)	(4)
China	1	-	1
Thailand	-	1	1
Belanda	1	1	2
Amerika Serikat	-	1	1
Turki	1	-	1
<b>Total</b>	<b>3</b>	<b>3</b>	<b>6</b>

Catatan/Note:

Sumber/Source: Kantor Imigrasi Kelas III Kota Sorong / *Class II Immigration Officer Sorong Municipality*

**3.2 KETENAGAKERJAAN  
EMPLOYMENT**

**Tabel 3.2.1 Jumlah Penduduk Berumur 15 Tahun Keatas Menurut Jenis Kegiatan Selama Seminggu yang Lalu dan Jenis Kelamin di Kota Sorong, 2019**  
*Population Aged 15 Years and Over by Type of Activity During The Previous Week and Sex in Sorong Municipality, 2019*

Kegiatan Utama <i>Main Activity</i>	Jenis Kelamin/Sex		
	Laki-Laki <i>Male</i>	Perempuan <i>Female</i>	Jumlah <i>Total</i>
(1)	(2)	(3)	(4)
<b>Angkatan Kerja</b> <i>Economically Active</i>	73 442	39 572	113 014
Bekerja/ <i>Working</i>	67 718	34 498	102 216
Pengangguran dan Pernah Bekerja <i>Unemployment and Have ever worked</i>	2 137	1 723	3 860
Pengangguran dan Tidak Pernah Bekerja <i>Unemployment and Havent worked yet</i>	3 587	3 351	6 938
<b>Bukan Angkatan Kerja</b> <i>Economically Inactive</i>	23 056	47 348	70 404
Sekolah/ <i>Attending School</i>	11 634	11 688	23 322
Mengurus Rumah Tangga <i>Housekeeping</i>	6 013	33 486	39 499
Lainnya/ <i>Others</i>	5 409	2 174	7 583

Catatan/Note:

Sumber/Source: BPS, Survei Angkatan Kerja Nasional (Sakernas) Agustus/BPS-Statistics Indonesia, August National Labor Force Survey



**Tabel**  
**Table** 3.2.2

**Penduduk Berumur 15 Tahun ke Atas Menurut Pendidikan Tertinggi yang Ditematkan dan Jenis Kegiatan Selama Seminggu yang Lalu di Kota Sorong, 2019**  
*Population 15 Years of Age and Over by Educational Attainment and Type of Activity During the Previous Week in Sorong Municipality, 2019*

Pendidikan Tertinggi yang Ditematkan <sup>1</sup> <i>Educational Attainment<sup>1</sup></i>	Angkatan Kerja/Economically Active			Persentase Bekerja terhadap Angkatan Kerja <i>Percentage of Working to Economically Active</i>
	Bekerja <i>Working</i>	Pengangguran <sup>2</sup> <i>Unemployment<sup>2</sup></i>	Bukan Angkatan Kerja <i>Not of Economically Active</i>	
(1)	(2)	(3)	(4)	(5)
Tidak Punya Ijazah	4 615	201	4 816	53,73
SD <i>Primary School</i>	9 375	323	9 698	49,87
SMP <i>Junior High School</i>	14 548	1 315	15 863	38,96
SMA <i>Senior High School</i>	28 058	4 297	32 355	51,27
SMK <i>Vocational High School</i>	15 832	1 950	17 782	61,33
Diploma I/II/III <i>Diploma</i>	5 346	829	6 175	76,15
Diploma IV/S1 <i>Bachelor</i>	22 559	1 824	24 383	77,28
S2/S3 <i>Magister</i>	1 883	59	1 942	96,96
<b>Jumlah/Total</b>	102 216	10 798	113 014	55,73

Lanjutan Tabel/*Continued Table 3.2.2*

Pendidikan Tertinggi yang Ditamatkan <sup>1</sup> <i>Educational Attainment<sup>1</sup></i>	Bukan Angkatan Kerja <i>Not Economically Active</i>	Jumlah Total	Persentase Angkatan Kerja terhadap Penduduk Usia Kerja <i>Percentage of Economically Active to Working Age Population</i>
(1)	(6)	(7)	(8)
Tidak Punya Ijazah	3 773	8 589	56.07
SD <i>Primary School</i>	9 100	18 798	51.59
SMP <i>Junior High School</i>	21 475	37 338	42.48
SMA <i>Senior High School</i>	22 370	54 725	59.12
SMK <i>Vocational High School</i>	8 032	25 814	68.89
Diploma I/II/III <i>Diploma</i>	845	7 020	87.96
Diploma IV/S1 <i>Bachelor</i>	4 809	29 192	83.53
S2/S3 <i>Magister</i>	-	1 942	100.00
<b>Jumlah/Total</b>	<b>70 404</b>	<b>183 418</b>	<b>61.62</b>

Catatan/Note:

Sumber/Source: BPS, Survei Angkatan Kerja Nasional (Sakernas) Agustus/BPS-Statistics Indonesia, August National Labor Force Survey

**Tabel**  
**Table** 3.2.3

**Penduduk Berumur 15 Tahun Ke Atas yang Bekerja Selama Seminggu yang Lalu Menurut Status Pekerjaan Utama dan Jenis Kelamin di Kota Sorong, 2019**  
*Population 15 Years of Age and Over who Worked During The Previous Week by Main Employment Status and Sex in Sorong Municipality, 2019*

<b>Status Pekerjaan Utama</b> <i>Main Employment Status</i>	<b>Laki-Laki</b> <i>Male</i>	<b>Perempuan</b> <i>Female</i>	<b>Jumlah</b> <i>Total</i>
(1)	(2)	(3)	(4)
Berusaha sendiri <i>Own account worker</i>	15 876	9 470	25 346
Berusaha dibantu buruh tidak tetap/buruh tidak dibayar <i>Employer assisted by temporary worker/unpaid worker</i>	2 596	1 423	4 019
Berusaha dibantu buruh tetap/buruh dibayar <i>Employer assisted by permanent worker/paid worker</i>	2 934	651	3 585
Buruh/Karyawan/Pegawai/ <i>Employee</i>	44 193	20 844	65 037
Pekerja bebas Sektor Pertanian <i>Casual worker Sector Agriculture</i>	-	-	-
Pekerja bebas <i>Casual worker</i>	1 121	-	1 121
Pekerja keluarga/tak dibayar <i>Family worker/unpaid worker</i>	998	2 110	3 108
<b>Jumlah/Total</b>	<b>67 718</b>	<b>34 498</b>	<b>102 216</b>

Catatan/Note: ...

Sumber/Source: BPS, Survei Angkatan Kerja Nasional (Sakernas) Agustus/BPS-Statistics Indonesia, August National Labor Force Survey

**Tabel 3.2.4**  
**Table**

**Penduduk Berumur 15 tahun keatas yang bekerja selama seminggu yang lalu menurut kelompok umur dan jenis kelamin, 2019**  
*Population 15 Years of Age and Over Who Worked During the Previous Week by Age Group and Gender, 2019*

Lapangan Pekerjaan <i>Main Industry</i>	Jenis Kelamin/ Sex		
	Laki-laki/ Male	Perempuan/ Female	Jumlah Total
(1)	(2)	(3)	(4)
15 - 19	1 121	900	2 021
20 -24	5 868	4 025	9 893
25 - 29	9 974	4 196	14 170
30 - 34	10 830	4 193	15 023
35 - 39	10 923	5 863	16 786
40 - 44	9 055	3 940	12 995
45 - 49	7 075	4 112	11 187
50 - 54	6 310	3 528	9 838
55 - 59	4 136	2 146	6 282
60+	2 426	1 595	4 021
<b>Total</b>	<b>67 718</b>	<b>34 498</b>	<b>102 216</b>

Catatan/ Noies

Sumber/Source: Badan Pusat Statistik Kota Sorong/ *Badan Pusat Statistik Kota Sorong*

**Tabel**  
**Table** 3.2.5

**Penduduk Berumur 15 Tahun Keatas yang bekerja selama seminggu yang lalu menurut Lapangan Pekerjaan Utama dan Jenis Kelamin, 2019**  
*Population 15 Years of Age and Over Who Worked During the Previous Week by Main Industry, 2019*

Lapangan Pekerjaan <i>Main Industry</i>	Jenis Kelamin/ Sex		
	Laki-laki/ Male	Perempuan/ Female	Jumlah Total
(1)	(2)	(3)	(4)
Pertanian, Perkebunan dan Perikanan <i>Agriculture, Forestry and Fishing</i>	7 261	335	7 596
Pertambangan dan Penggalian <i>Mining and Quarrying</i>	2 262	152	2 414
Industri <i>Industry</i>	1 578	1 767	3 345
Listrik, Gas dan Air Minum <i>Electricity Gas and Water</i>	1 837	317	2 154
Konstruksi <i>Construction</i>	5 287	245	5 532
Perdagangan, Rumah Makan dan Jasa Akomodasi <i>Wholesale, Restaurant dan Accomodation Services</i>	16 041	15 535	31 576
Transportasi, Pergudangan dan Komunikasi <i>Transportation, Storage and Communication</i>	9 956	1 274	11 230
Lembaga Keuangan, Real Estate, Usaha Persewaan & Jasa Perusahaan <i>Financial, Real Estate, and Bussiness Service</i>	5 224	1 331	6 555
Jasa Kemasyarakatan, Sosial dan Perorangan <i>Social and Personal Service</i>	18 272	13 542	31 814
<b>Total</b>	<b>67 718</b>	<b>34 498</b>	<b>102 216</b>

Catatan/ Noies :

Sumber/Source: Badan Pusat Statistik Kota Sorong/*Badan Pusat Statistik Kota Sorong*

**Tabel 3.2.6**  
**Table**

**Penduduk Berumur 15 Tahun keatas yang bekerja selama seminggu yang lalu menurut jumlah jam kerja pada pekerjaan utama dan jenis kelamin, 2019**  
*Population 15 Years of Age and Over Who Worked During the Previous Week by total working hours in main job and Gender, 2019*

Lapangan Pekerjaan <i>Main Industry</i>	Jenis Kelamin/ Sex		
	Laki-laki/ Male	Perempuan/ Female	Jumlah Total
(1)	(2)	(3)	(4)
0 jam	1 822	816	2 638
1 - 14 jam	1 104	1 797	2 901
15 - 24 jam	2 004	2 828	4 832
25 - 34 jam	4 426	4 143	8 569
35 - 40 jam	11 997	5 265	17 262
41+	46 365	19 649	66 014
<b>Total</b>	<b>67 718</b>	<b>34 498</b>	<b>102 216</b>

Catatan/ Noies :

Sumber/Source: Badan Pusat Statistik Kota Sorong/ *Badan Pusat Statistik Kota Sorong*

**Tabel** 3.2.7  
**Table**

**Penduduk Berumur 15 Tahun keatas yang bekerja selama seminggu yang lalu menurut jumlah jam kerja seluruhnya dan jenis kelamin, 2019**  
**Population 15 Years of Age and Over Who Worked During the Previous Week by total working hours and Gender , 2019**

Lapangan Pekerjaan <i>Main Industry</i>	Jenis Kelamin/ Sex		
	Laki-laki/ Male	Perempuan/ Female	Jumlah Total
(1)	(2)	(3)	(4)
0 jam	1 675	816	2 491
1 - 14 jam	1 013	1 797	2 810
15 - 24 jam	1 571	2 631	4 202
25 - 34 jam	4 099	3 816	7 915
35 - 40 jam	10 520	5 270	15 790
41+	48 840	20 168	69 008
<b>Total</b>	<b>67 718</b>	<b>34 498</b>	<b>102 216</b>

Catatan/ Noies :

Sumber/Source: Badan Pusat Statistik Kota Sorong/ *Badan Pusat Statistik Kota Sorong*

**Tabel 3.2.8** Pencari Kerja dan Penempatannya di Kota Sorong, 2019  
**Table 3.2.8** *Job Seeker and Their Placed in Sorong Municipality in The End of Year 2019*

Status Pekerjaan Utama/ <i>Employment Status</i>	15 - 29 tahun		30-54 tahun	
	Laki-laki/ <i>Male</i>	Perempuan/ <i>Female</i>	Laki-laki/ <i>Male</i>	Perempuan/ <i>Female</i>
(1)	(2)	(3)	(4)	
Pencari Kerja yang Belum Ditempatkan Tahun Lalu <i>Unsettled Job Applicant</i>	8.829	7.759	2.975	2.999
Pencari Kerja yang Terdaftar Tahun Ini <i>Job Applicant Registered</i>	1.933	1.722	1.668	1.167
Pencari Kerja yang Ditempatkan <i>Settled Job Applicant</i>	261	310	289	211
Pencari Kerja yang Dihapus Tahun Ini <i>Job Applicant Elimination</i>	2.490	3.361	3.811	3.442
Pencari Kerja yang Belum Ditempatkan Akhir Tahun Ini <i>Job Applicant Not Yet Placed in The End Of The Year</i>	4.213	3.220	3.983	3.065



Lanjutan Tabel/Continued Table 3.2.8

Status Pekerjaan Utama/ Employment Status	55+ tahun		Jumlah	
	Laki-laki/ Male	Perempuan/ Female	Laki-laki/ Male	Perempuan/ Female
(1)	(2)	(3)	(4)	
Pencari Kerja yang Belum Ditempatkan Tahun Lalu <i>Unsettled Job Applicant</i>	-	-	11.804	10.758
Pencari Kerja yang Terdaftar Tahun Ini <i>Job Applicant Registered</i>	302	82	3.903	2.971
Pencari Kerja yang Ditempatkan <i>Settled Job Applicant</i>	25	11	575	532
Pencari Kerja yang Dihapus Tahun Ini <i>Job Applicant Elimination</i>	138	28	6.439	6.831
Pencari Kerja yang Belum Ditempatkan Akhir Tahun Ini <i>Job Applicant Not Yet Placed in The End Of The Year</i>	377	71	8.573	6.356

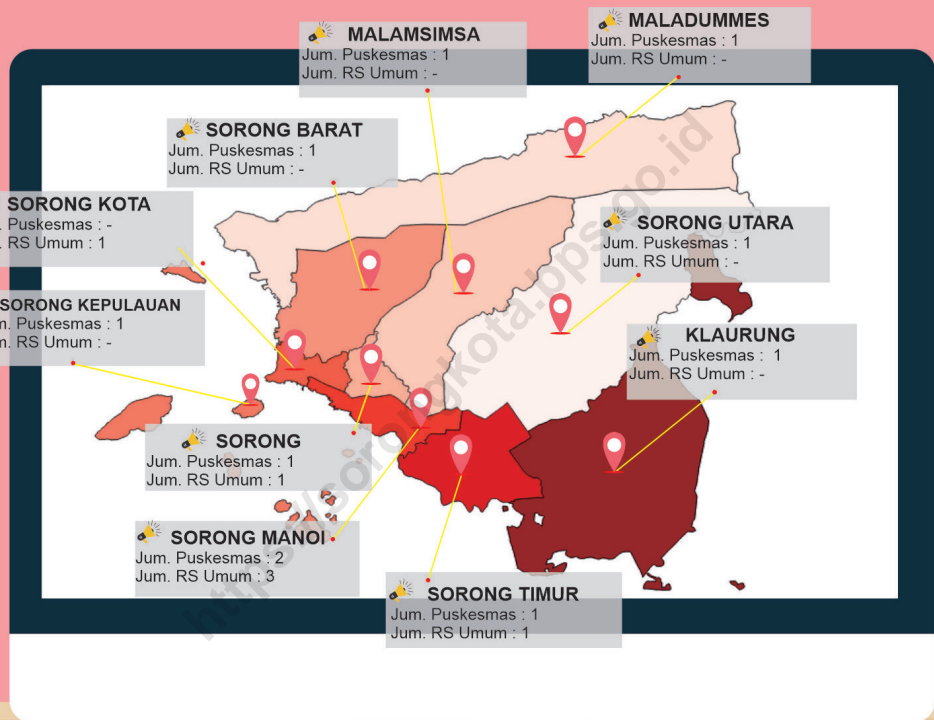
Catatan/ Notes :

Sumber/Source: Dinas Tenaga Kerja Kota Sorong/ Manpower Service of Sorong Municipality

# SOSIAL DAN KESEJAHTERAAN RAKYAT

## SOCIAL AND WELFARE

# 2019





**PENJELASAN TEKNIS****TECHNICAL NOTES**

1. Sekolah adalah lembaga pendidikan formal yang dimulai dari pendidikan dasar, menengah, dan tinggi yang berdasarkan kurikulum Departemen Pendidikan Nasional, termasuk Madrasah Ibtidaiyah (MI), Madrasah Tsanawiyah (MTs), dan Madrasah Aliyah (MA).
  2. Tamat sekolah adalah menyelesaikan pelajaran yang ditandai dengan lulus ujian akhir pada kelas atau tingkat terakhir suatu jenjang pendidikan di sekolah negeri maupun swasta dengan mendapatkan tanda tamat belajar/ijazah. Seseorang yang belum mengikuti pelajaran pada kelas tertinggi tetapi telah mengikuti ujian akhir dan lulus dianggap tamat sekolah.
  3. Rumah Sakit adalah tempat pemeriksaan dan perawatan kesehatan, biasanya berada di bawah pengawasan dokter/tenaga medis.
  4. Rumah Sakit Bersalin adalah rumah sakit khusus untuk persalinan, dilengkapi pelayanan spesialis pemeriksaan kehamilan, persalinan, rawat inap dan rawat jalan ibu dan anak yang berada di bawah pengawasan dokter spesialis kandungan.
1. *School is a formal educational institution that starts from primary, secondary, and higher education based on the curriculum of the Ministry of National Education, including Madrasah Ibtidaiyah (MI), Madrasah Tsanawiyah (MTs), and Madrasah Aliyah (MA).*
  2. *Completion of school is completing lessons marked by passing the final exam at the last grade or level of an education level in a state or private school by obtaining a graduation mark / diploma. A person who has not yet taken a course in the highest class but has taken the final exam and passed is considered to have finished school.*
  3. *Hospital is a place for examination and health care, usually under the supervision of a doctor / medical person.*
  4. *Maternity Hospital is a special hospital for childbirth, equipped with specialist services for antenatal care, childbirth, inpatient care and outpatient care for mothers and children under the supervision of obstetricians.*

5. Rumah Bersalin adalah sarana pelayanan kesehatan dengan izin sebagai rumah bersalin, dilengkapi pelayanan pemeriksaan kehamilan, persalinan serta pemeriksaan ibu dan anak yang berada di bawah pengawasan bidan senior.
  6. Poliklinik adalah sarana kesehatan yang dipakai untuk pelayanan berobat jalan, biasanya berada di bawah pengawasan dokter/ tenaga medis.
  7. Puskesmas (Pusat Kesehatan Masyarakat) adalah unit pelayanan kesehatan milik pemerintah yang bertanggung-awab terhadap pelayanan kesehatan masyarakat di suatu wilayah. Untuk mendekatkan pelayanan dengan masyarakat, Tim Puskesmas juga dapat melakukan kegiatan Puskesmas Keliling ke tempat-tempat tertentu dalam wilayah kerjanya. Puskesmas Pembantu (Pustu) yaitu unit pelayanan kesehatan masyarakat yang membantu kegiatan Puskesmas di sebagian wilayah kerja.
  8. Pos Pelayanan Terpadu (Posyandu) adalah unit pelayanan kesehatan, baik yang dikelola pemerintah maupun kelompok masyarakat yang memberikan pelayanan kesehatan anak, khususnya balita.
5. *Maternity Home is a health service facility with a permit as a maternity home, equipped with antenatal care, childbirth and maternal and child examination under the supervision of a senior midwife.*
  6. *Polyclinic is a health facility used for outpatient services, usually under the supervision of a doctor / medical person.*
  7. *Puskesmas (Community Health Centers) are government health service units that are responsible for public health services in an area. To bring services closer to the community, the Puskesmas Team can also carry out Puskesmas Mobile activities to certain places within its working area. Supporting Puskesmas (Pustu), a community health service unit that supports Puskesmas activities in some work areas.*
  8. *Integrated Service Post (Posyandu) is a health service unit, both managed by the government and community groups that provide child health services, especially toddlers.*

9. Kriminalitas merupakan segala macam bentuk tindakan dan perbuatan yang merugikan secara ekonomis dan psikologis yang melanggar hukum yang berlaku dalam negara Indonesia serta norma-norma sosial dan agama. Dapat diartikan bahwa, tindak kriminalitas adalah segala sesuatu perbuatan yang melanggar hukum dan melanggar norma-norma sosial, sehingga masyarakat menentangnya. (Kartono, 1999: 122)
9. *Crime is all forms of actions and actions that are economically and psychologically damaging in violation of applicable laws in the Indonesian state and social and religious norms. Can be interpreted that, crime is anything that violates the law and violates social norms, so that the public opposes it. (Kartono, 1999: 122)*
10. Narapidana adalah terpidana yang menjalani pidana hilang kemerdekaan di lembaga permasyarakatan. Meskipun terpidana kehilangan kemerdekaannya, ada hak-hak narapidana yang tetap dilindungi dalam sistem permasyarakatan Indonesia. Sedangkan pengertian terpidana itu sendiri adalah seseorang yang dipidana berdasarkan putusan pengadilan yang telah memperoleh kekuatan hukum tetap.
10. *Prisoners are convicts who undergo the crime of missing independence in a prison. Although the convicted person loses his or her independence, there are prisoners' rights that remain protected in the Indonesian penitentiary system. While the definition of the convict himself is someone who is convicted based on a court decision that has obtained permanent legal force.*
11. Agama adalah sistem yang mengatur tata keimanan (kepercayaan) dan peribadatan kepada Tuhan Yang Mahakuasa serta tata kaidah yang berhubungan dengan pergaulan manusia dan manusia serta lingkungannya.
11. *Religion is a system that regulates the order of faith (belief) and worship of Almighty God and the rules that relate to the association of humans and humans and their environment.*

12. Menurut Penetapan Presiden (Penpres) No.1/PNPS/1965 juncto Undang-undang No.5/1969 tentang Pencegahan Penyalahgunaan dan Penodaan agama dalam penjelasannya pasal demi pasal dijelaskan bahwa Agama-agama yang dianut oleh sebagian besar penduduk Indonesia adalah: Islam, Kristen, Katolik, Hindu, Buddha, dan Konghucu. Meskipun demikian bukan berarti agama-agama dan kepercayaan lain tidak boleh tumbuh dan berkembang di Indonesia. Bahkan pemerintah berkewajiban mendorong dan membantu perkembangan agama-agama tersebut.
13. Keluarga berencana (disingkat KB) adalah gerakan untuk membentuk keluarga yang sehat dan sejahtera dengan membatasi kelahiran. Itu bermakna adalah perencanaan jumlah keluarga dengan pembatasan yang bisa dilakukan dengan penggunaan alat-alat kontrasepsi atau penanggulangan kelahiran seperti kondom, spiral, IUD, dan sebagainya.
14. Gerakan keluarga berencana diartikan sebagai upaya peningkatan kepedulian dan peran serta masyarakat melalui upaya pendewasaan usia perkawinan, pengendalian kelahiran, pembinaan ketahanan keluarga, dan peningkatan
12. *According to Presidential Decree (Penpres) No.1 / PNPS / 1965 juncto Law No.5 / 1969 concerning Prevention of Abuse and Blasphemy of religion in its explanation article by article explained that the religions embraced by the majority of Indonesia's population are: Islam, Christianity , Catholics, Hindus, Buddhists and Confucians. However, this does not mean that other religions and beliefs should not grow and develop in Indonesia. Even the government is obliged to encourage and assist the development of these religions.*
13. *Family planning (abbreviated as KB) is a movement to form healthy and prosperous families by limiting births. That means the planning of the number of families with restrictions that can be done by using contraception or birth control such as condoms, spirals, IUDs, and so on.*
14. *The family planning movement is defined as an effort to increase awareness and community participation through efforts to mature marriage age, birth control, foster family resilience, and improve family welfare in order to institutionalize and*

kesejahteraan keluarga dalam rangka melembagakan dan membudidayakan norma keluarga kecil bahagia dan sejahteraan. Jumlah anak dalam sebuah keluarga yang dianggap ideal adalah dua.

*cultivate the norms of happy and prosperous small families. The number of children in a family that is considered ideal is two.*

15. PLKB adalah Petugas Lapangan Keluarga Berencana. Keduanya sebagai petugas BKKBN berkedudukan di tingkat lini lapangan yang menjadi andalan terdepan dalam mewujudkan keberhasilan Program Kependudukan, Keluarga Berencana dan Pembangunan Keluarga (KKBP)
  16. Akseptor KB Aktif (Current User) : Peserta yang pada saat ini sedang memakai alat dan obat kontrasepsi (alokon) untuk menjarangkan kehamilan atau yang mengakhiri kesuburan, dan masih terlindungi oleh kontrasepsi.
  17. Peserta KB Baru: peserta yang baru pertama kali menggunakan metode kontrasepsi termasuk mereka yang pasca keguguran dan sesudah melahirkan,
15. *PLKB is a Family Planning Field Officer. Both of them as BKKBN officers domiciled at the field line level are the mainstay in realizing the success of the Population, Family Planning and Family Development Program.*
  16. *Active family planning acceptors (Current Users): Participants who are currently using contraceptive devices and drugs to prevent pregnancy or terminate fertility, and are still protected by contraception.*
  17. *New KB participants: participants who are using contraception for the first time, including those who post-miscarriage and after childbirth,*



<https://sorongkota.bps.go.id>

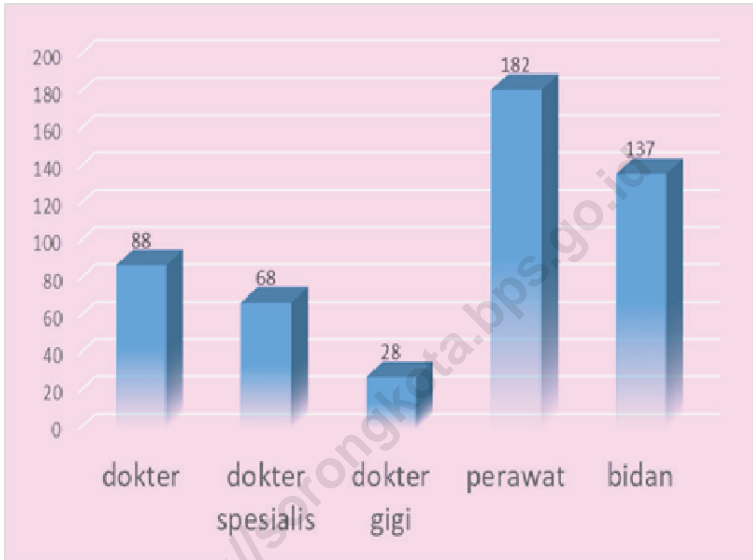
**ULASAN****DESCRIPTION**

- |  |  |
|--|--|
| <p>1. Kota Sorong memiliki Sekolah Dasar sebanyak 74 unit di tahun 2019. Sekolah Dasar Negeri sebanyak 41 unit, sedangkan Sekolah Dasar Swasta sebanyak 33 unit. Jumlah Sekolah Dasar terbanyak di Kota Sorong berada di Kecamatan Sorong.</p> | <p>1. <i>Sorong Municipality has 74 units of elementary schools in 2019. 41 units of public elementary schools, while 33 units of private elementary schools. The highest number of elementary schools in Sorong City is in Sorong District.</i></p> |
| <p>2. Untuk jenjang Sekolah Menengah Pertama di Kota Sorong ada sebanyak 32 unit, yang terdiri dari 8 unit Sekolah Menengah Pertama Negeri dan 24 Sekolah Menengah Pertama Swasta.</p>   | <p>2. <i>For the level of junior high schools in Sorong Municipality there are 32 units, consisting of 8 public junior high schools and 24 private junior high schools.</i></p>  |
| <p>3. Sekolah Menengah Atas di Kota Sorong ada sebanyak 19 unit, dengan jumlah SMA Negeri sebanyak 4 unit, dan SMA Swasta sebanyak 15 unit.</p>  | <p>3. <i>There are 19 units of senior high schools in Sorong Municipality, with 4 Public High Schools, and 15 Private Schools.</i></p>   |
| <p>4. Kota Sorong memiliki Rumah Sakit Umum sebanyak 7 unit, Puskesmas sebanyak 10 unit, Puskesmas Pembantu sebanyak 27 unit, Puskesmas keliling sebanyak 13 unit dan Klinik sebanyak 11 unit.</p>   | <p>4. <i>Sorong Municipality has 7 units of General Hospital, 10 units of Puskesmas, 27 units of Supporting Puskesmas, 13 units of traveling Puskesmas and 11 units of Clinics.</i></p>  |
| <p>5. Penyakit terbanyak di Kota Sorong di tahun 2019 adalah Infeksi Saluran Pernafasan Akut sebanyak 5.078 pasien, selanjutnya adalah penyakit kulit dan subkutun sebanyak 1.524 pasien, dan Penyakit Sistem Otak dan Reumatik.</p>           | <p>5. <i>The most common diseases in Sorong Municipality in 2019 were Acute Respiratory Infection of 5,078 patients, followed by skin and subcutaneous diseases of 1,524 patients, and Muscular and Rheumatic System Diseases.</i></p>               |

<https://sorongkota.bps.go.id>

**Gambar** 4.1  
**Figures**

**Jumlah Tenaga Kesehatan di Kota Sorong, 2019**  
**Number of Health Workers in Sorong Municipality, 2019**



Sumber/Source : Dinas Kesehatan Kota Sorong/ Health Office of Sorong Municipality

#### 4.1 PENDIDIKAN EDUCATION

**Tabel**  
**Table** 4.1.1

**Jumlah Sekolah, Guru, dan Murid Taman Kanak-Kanak (TK) di Bawah Kementerian Pendidikan dan Kebudayaan Menurut Kecamatan di Kota Sorong, 2018/2019 dan 2019/2020**  
*Number of Schools, Teachers, and Pupils in Kindergarten Under The Ministry of Education and Culture by Subdistrict in Sorong Municipality, 2018/2019 dan 2019/2020*

Kecamatan Subdistrict	Sekolah/Schools					
	Negeri/Public		Swasta/Private		Jumlah/Total	
	2018/2019	2019/2020	2018/2019	2019/2020	2018/2019	2019/2020
(1)	(2)	(3)	(4)	(5)	(6)	(7)
Sorong Barat	...	...	4	...	4	...
Sorong Kepulauan	...	...	2	...	2	...
Maladummes	...	...	1	...	1	...
Sorong Timur	...	...	11	...	11	...
Sorong Utara	...	...	8	...	8	...
Sorong	1	1	7	...	8	...
Sorong Manoi	...	...	7	...	7	...
Klaurung	...	...	1	...	1	...
Malaimsimsa	...	...	7	...	7	...
Sorong Kota	...	...	6	...	6	...
<b>KOTA SORONG</b>	<b>1</b>	<b>...</b>	<b>54</b>	<b>...</b>	<b>55</b>	<b>...</b>

Lanjutan Tabel/*Continued Table* 4.1.1

Kecamatan Subdistrict	Guru <sup>1</sup> /Teachers <sup>1</sup>					
	Negeri/Public		Swasta/Private		Jumlah/Total	
	2018/2019	2019/2020	2018/2019	2019/2020	2018/2019	2019/2020
(1)	(8)	(9)	(10)	(11)	(12)	(13)
Sorong Barat	...	...	15	...	15	...
Sorong Kepulauan	...	...	7	...	7	...
Maladummes	...	...	3	...	3	...
Sorong Timur	...	...	66	...	66	...
Sorong Utara	...	...	29	...	29	...
Sorong	8	...	36	...	44	...
Sorong Manoi	...	...	32	...	32	...
Klaurung	...	...	3	...	3	...
Malaimsimsa	...	...	37	...	37	...
Sorong Kota	...	...	27	...	27	...
<b>KOTA SORONG</b>	<b>8</b>	<b>...</b>	<b>265</b>	<b>...</b>	<b>273</b>	<b>...</b>

Lanjutan Tabel/*Continued Table 4.1.1*

Kecamatan Subdistrict	Murid/Students					
	Negeri/Public		Swasta/Private		Jumlah/Total	
	2018/2019	2019/2020	2018/2019	2019/2020	2018/2019	2019/2020
(1)	(14)	(15)	(16)	(17)	(18)	(19)
Sorong Barat	...	...	96	...	96	...
Sorong Kepulauan	...	...	82	...	82	...
Maladummes	...	...	22	...	22	...
Sorong Timur	...	...	709	...	709	...
Sorong Utara	...	...	183	...	183	...
Sorong	97	...	297	...	394	...
Sorong Manoi	...	...	327	...	327	...
Klaurung	...	...	42	...	42	...
Malaimsimsa	...	...	364	...	364	...
Sorong Kota	...	...	315	...	315	...
<b>KOTA SORONG</b>	<b>97</b>	<b>...</b>	<b>2 437</b>	<b>...</b>	<b>2 534</b>	<b>...</b>

Catatan/Note: <sup>1</sup> Jumlah guru termasuk kepala sekolah dan guru/The total of teachers including headmaster and teacher

Sumber/Source: Kementerian Pendidikan dan Kebudayaan, Data Semester Ganjil/Ministry of Educations and Culture, Odd Semester Data

**Tabel**  
**Table** 4.1.2

**Jumlah Sekolah, Guru, dan Murid Raudatul Athfal (RA) di Bawah Kementerian Agama Menurut Kecamatan di Kota Sorong, 2018/2019 dan 2019/2020**  
**Number of Schools, Teachers, and Pupils in Raudatul Athfal (RA) Under The Ministry of Religious Affairs by Subdistrict in Sorong Municipality, 2018/2019 dan 2019/2020**

Kecamatan Subdistrict	Sekolah/Schools		Guru/Teachers		Murid/Pupils	
	2018/2019	2019/2020	2018/2019	2019/2020	2018/2019	2019/2020
(1)	(2)	(3)	(4)	(5)	(6)	(7)
Sorong Barat	-	1	-	3	-	42
Sorong Kepulauan	-	-	-	-	-	-
Maladummes	-	-	-	-	-	-
Sorong Timur	-	5	-	20	-	190
Sorong Utara	-	5	-	13	-	155
Sorong	-	3	-	15	-	172
Sorong Manoi	-	1	-	5	-	10
Klaurung	-	-	-	-	-	-
Malaimsimsa	-	-	-	-	-	-
Sorong Kota	-	-	-	-	-	-
<b>KOTA SORONG</b>	<b>15</b>	<b>15</b>	<b>49</b>	<b>56</b>	<b>535</b>	<b>569</b>

Catatan/Note: ...

Sumber/Source: Kementerian Agama, Data Semester Ganjil/Ministry of Religious Affairs, Odd Semester Data



**Tabel**  
**Table** 4.1.3

**Jumlah Sekolah, Guru, dan Murid Sekolah Dasar (SD) di Bawah Kementerian Pendidikan dan Kebudayaan Menurut Kecamatan di Kota Sorong, 2018/2019 dan 2019/2020**  
**Number of Schools, Teachers, and Pupils in Primary Schools Under The Ministry of Education and Culture by Subdistrict in Sorong Municipality, 2018/2019 dan 2019/2020**

Kecamatan Subdistrict	Sekolah/Schools					
	Negeri/Public		Swasta/Private		Jumlah/Total	
	2018/2019	2019/2020	2018/2019	2019/2020	2018/2019	2019/2020
(1)	(2)	(3)	(4)	(5)	(6)	(7)
Sorong Barat	4	5	3	4	7	9
Sorong Kepulauan	3	3	4	4	7	7
Maladummes	3	3	-	-	3	3
Sorong Timur	5	5	7	7	12	12
Sorong Utara	6	6	4	6	10	12
Sorong	13	11	8	9	21	20
Sorong Manoi	6	7	3	2	9	9
Klaurung	-	1	-	-	-	1
Malaimsimsa	-	-	1	1	1	1
Sorong Kota	-	-	-	-	-	-
<b>KOTA SORONG</b>	<b>40</b>	<b>41</b>	<b>30</b>	<b>33</b>	<b>70</b>	<b>74</b>

Lanjutan Tabel/*Continued Table* 4.1.3

Kecamatan Subdistrict	Guru <sup>1</sup> /Teachers <sup>1</sup>					
	Negeri/Public		Swasta/Private		Jumlah/Total	
	2018/2019	2019/2020	2018/2019	2019/2020	2018/2019	2019/2020
(1)	(8)	(9)	(10)	(11)	(12)	(13)
Sorong Barat	54	68	32	43	86	111
Sorong Kepulauan	33	39	28	31	61	70
Maladummes	25	28	-	-	25	28
Sorong Timur	117	122	122	120	239	242
Sorong Utara	103	106	35	62	138	168
Sorong	201	169	114	126	315	295
Sorong Manoi	135	156	53	40	188	196
Klaurung	-	3	-	-	-	3
Malaimsimsa	-	-	17	26	17	26
Sorong Kota	-	-	-	-	-	-
<b>KOTA SORONG</b>	<b>668</b>	<b>691</b>	<b>401</b>	<b>448</b>	<b>1 069</b>	<b>1 139</b>

Lanjutan Tabel/*Continued Table 4.1.3*

Kecamatan Subdistrict	Murid/Students					
	Negeri/Public		Swasta/Private		Jumlah/Total	
	2018/2019	2019/2020	2018/2019	2019/2020	2018/2019	2019/2020
(1)	(14)	(15)	(16)	(17)	(18)	(19)
Sorong Barat	1 210	1 513	542	573	1 752	2 086
Sorong Kepulauan	749	819	705	634	1 454	1 453
Maladummes	526	566	-	-	526	566
Sorong Timur	2 554	2 553	2 140	2 241	4 694	4 794
Sorong Utara	1 893	1 836	873	1 108	2 766	2 944
Sorong	3 918	3 377	2 087	2 088	6 005	5 465
Sorong Manoi	2 970	3 257	1 232	853	4 202	4 110
Klaurung	-	13	-	-	-	13
Malaimsimsa	-	-	496	491	496	491
Sorong Kota	-	-	-	-	-	-
<b>KOTA SORONG</b>	<b>13 820</b>	<b>13 934</b>	<b>8 075</b>	<b>7 988</b>	<b>21 895</b>	<b>21 922</b>

Catatan/Note: <sup>1</sup> Jumlah guru termasuk kepala sekolah dan guru/The total of teachers including headmaster and teacher

Sumber/Source: Kementerian Pendidikan dan Kebudayaan, Data Semester Ganjil/Ministry of Educations and Culture, Odd Semester Data

**Tabel**  
**Table** 4.1.4

**Jumlah Sekolah, Guru, dan Murid Madrasah Ibtidaiyah (MI) di Bawah Kementerian Agama Menurut Kecamatan Menurut Kecamatan di Kota Sorong, 2018/2019 dan 2019/2020**

**Number of Schools, Teachers, and Pupils in Madrasah Ibtidaiyah (MI) Under The Ministry of Religious Affairs by Subdistrict in Sorong Municipality, 2018/2019 dan 2019/2020**

Kecamatan Subdistrict	Sekolah/Schools		Guru/Teachers		Murid/Pupils	
	2018/2019	2019/2020	2018/2019	2019/2020	2018/2019	2019/2020
(1)	(2)	(3)	(4)	(5)	(6)	(7)
Sorong Barat	1	1	-	7	-	128
Sorong Kepulauan	-	-	-	-	-	-
Maladummes	-	-	-	-	-	-
Sorong Timur	6	6	-	69	-	1 445
Sorong Utara	1	-	-	-	-	-
Sorong	2	2	-	19	-	461
Sorong Manoi	-	1	-	29	-	540
Klaurung	-	-	-	-	-	-
Malaimsimsa	-	-	-	-	-	-
Sorong Kota	-	-	-	-	-	-
<b>KOTA SORONG</b>	<b>10</b>	<b>10</b>	<b>131</b>	<b>124</b>	<b>2 507</b>	<b>2 574</b>

Catatan/Note: ...

Sumber/Source: Kementerian Agama, Data Semester Ganjil/Ministry of Religious Affairs, Odd Semester Data

**Tabel**  
**Table** 4.1.5

**Jumlah Sekolah, Guru, dan Murid Sekolah Menengah Pertama (SMP) di Bawah Kementerian Pendidikan dan Kebudayaan Menurut Kecamatan di Kota Sorong, 2018/2019 dan 2019/2020**  
**Number of Schools, Teachers, and Pupils in Junior High Schools Under The Ministry of Education and Culture by Subdistrict in Sorong Municipality, 2018/2019 dan 2019/2020**

Kecamatan Subdistrict	Sekolah/Schools					
	Negeri/Public		Swasta/Private		Jumlah/Total	
	2018/2019	2019/2020	2018/2019	2019/2020	2018/2019	2019/2020
(1)	(2)	(3)	(4)	(5)	(6)	(7)
Sorong Barat	1	1	3	4	4	5
Sorong Kepulauan	1	1	2	2	3	3
Maladummes	1	1	-	-	1	1
Sorong Timur	2	2	5	5	7	7
Sorong Utara	1	1	3	3	4	4
Sorong	1	1	3	3	4	4
Sorong Manoi	2	1	3	4	5	5
Klaurung	-	-	-	-	-	-
Malaimsimsa	-	-	2	3	2	3
Sorong Kota	-	-	-	-	-	-
<b>KOTA SORONG</b>	<b>9</b>	<b>8</b>	<b>21</b>	<b>24</b>	<b>30</b>	<b>32</b>

Lanjutan Tabel/*Continued Table* 4.1.5

Kecamatan Subdistrict	Guru <sup>1</sup> /Teachers <sup>1</sup>					
	Negeri/Public		Swasta/Private		Jumlah/Total	
	2018/2019	2019/2020	2018/2019	2019/2020	2018/2019	2019/2020
(1)	(8)	(9)	(10)	(11)	(12)	(13)
Sorong Barat	50	48	25	40	75	88
Sorong Kepulauan	16	16	14	14	30	30
Maladummes	17	16	-	-	17	16
Sorong Timur	77	82	48	52	125	134
Sorong Utara	39	41	24	28	63	69
Sorong	49	53	52	55	101	108
Sorong Manoi	58	50	42	51	100	101
Klaurung	-	-	-	-	-	-
Malaimsimsa	-	-	26	46	26	46
Sorong Kota	-	-	-	-	-	-
<b>KOTA SORONG</b>	<b>306</b>	<b>306</b>	<b>231</b>	<b>286</b>	<b>537</b>	<b>592</b>

Lanjutan Tabel/*Continued Table 4.1.5*

Kecamatan Subdistrict	Murid/Students					
	Negeri/Public		Swasta/Private		Jumlah/Total	
	2018/2019	2019/2020	2018/2019	2019/2020	2018/2019	2019/2020
(1)	(14)	(15)	(16)	(17)	(18)	(19)
Sorong Barat	920	864	420	519	1 340	1 383
Sorong Kepulauan	232	237	187	187	419	424
Maladummes	250	264	-	-	250	264
Sorong Timur	1 447	1 477	594	598	2 041	2 075
Sorong Utara	729	744	271	277	1 000	1 021
Sorong	861	906	771	766	1 632	1 672
Sorong Manoi	1 124	1 003	792	948	1 916	1 951
Klaurung	-	-	-	-	-	-
Malaimsimsa	-	-	573	663	573	663
Sorong Kota	-	-	-	-	-	-
<b>KOTA SORONG</b>	<b>5 563</b>	<b>5 495</b>	<b>3 608</b>	<b>3 958</b>	<b>9 171</b>	<b>9 453</b>

Catatan/Note: <sup>1</sup> Jumlah guru termasuk kepala sekolah dan guru/*The total of teachers including headmaster and teacher*

Sumber/Source: Kementerian Pendidikan dan Kebudayaan, Data Semester Ganjil/*Ministry of Educations and Culture, Odd Semester Data*

**Tabel**  
**Table** 4.1.6

**Jumlah Sekolah, Guru, dan Murid Madrasah Tsanawiyah (MTs) di Bawah Kementerian Agama Menurut Kecamatan di Kota Sorong, 2018/2019 dan 2019/2020**  
**Number of Schools, Teachers, and Pupils in Madrasah Tsanawiyah (MTs) Under The Ministry of Religious Affairs by Subdistrict in Sorong Municipality , 2018/2019 dan 2019/2020**

Kecamatan Subdistrict	Sekolah/Schools		Guru/Teachers		Murid/Pupils	
	2018/2019	2019/2020	2018/2019	2019/2020	2018/2019	2019/2020
(1)	(2)	(3)	(4)	(5)	(6)	(7)
Sorong Barat	...	-	...	-	...	-
Sorong Kepulauan	...	-	...	-	...	-
Maladummes	...	-	...	-	...	-
Sorong Timur	...	4	...	49	...	444
Sorong Utara	...	1	...	16	...	70
Sorong	...	2	...	42	...	308
Sorong Manoi	...	1	...	47	...	692
Klaurung	...	-	...	-	...	-
Malaimsimsa	...	-	...	-	...	-
Sorong Kota	...	-	...	-	...	-
<b>KOTA SORONG</b>	<b>1</b>	<b>8</b>	<b>47</b>	<b>154</b>	<b>731</b>	<b>1514</b>

Catatan/Note: ...

Sumber/Source: Kementerian Agama, Data Semester Ganjil/Ministry of Religious Affairs, Odd Semester Data



**Tabel**  
**Table** 4.1.7

**Jumlah Sekolah, Guru, dan Murid Sekolah Menengah Atas (SMA) di Bawah Kementerian Pendidikan dan Kebudayaan Menurut Kecamatan di Kota Sorong, 2018/2019 dan 2019/2020**

**Number of Schools, Teachers, and Pupils in Senior High Schools Under The Ministry of Education and Culture by Subdistrict in Sorong Municipality, 2018/2019 dan 2019/2020**

Kecamatan Subdistrict	Sekolah/Schools					
	Negeri/Public		Swasta/Private		Jumlah/Total	
	2018/2019	2019/2020	2018/2019	2019/2020	2018/2019	2019/2020
(1)	(2)	(3)	(4)	(5)	(6)	(7)
Sorong Barat	1	1	1	1	2	2
Sorong Kepulauan	1	1	-	-	1	1
Maladummes	-	-	-	-	-	-
Sorong Timur	-	-	3	3	3	3
Sorong Utara	1	1	3	3	4	4
Sorong	-	-	4	4	4	4
Sorong Manoi	1	1	2	2	3	3
Klaurung	-	-	-	-	-	-
Malaimsimsa	-	-	2	2	2	2
Sorong Kota	-	-	-	-	-	-
<b>KOTA SORONG</b>	<b>4</b>	<b>4</b>	<b>15</b>	<b>15</b>	<b>19</b>	<b>19</b>

Lanjutan Tabel/*Continued Table 4.1.7*

Kecamatan Subdistrict	Guru <sup>1</sup> /Teachers <sup>1</sup>					
	Negeri/Public		Swasta/Private		Jumlah/Total	
	2018/2019	2019/2020	2018/2019	2019/2020	2018/2019	2019/2020
(1)	(8)	(9)	(10)	(11)	(12)	(13)
Sorong Barat	52	52	8	9	60	61
Sorong Kepulauan	14	14	-	-	14	14
Maladummes	-	-	-	-	-	-
Sorong Timur	-	-	47	50	47	50
Sorong Utara	53	53	19	24	72	77
Sorong	-	-	65	64	65	64
Sorong Manoi	57	59	18	21	75	80
Klaurung	-	-	-	-	-	-
Malaimsimsa	-	-	48	50	48	50
Sorong Kota	-	-	-	-	-	-
<b>KOTA SORONG</b>	<b>176</b>	<b>178</b>	<b>205</b>	<b>218</b>	<b>381</b>	<b>396</b>

Lanjutan Tabel/*Continued Table 4.1.7*

Kecamatan Subdistrict	Murid/Students					
	Negeri/Public		Swasta/Private		Jumlah/Total	
	2018/2019	2019/2020	2018/2019	2019/2020	2018/2019	2019/2020
(1)	(14)	(15)	(16)	(17)	(18)	(19)
Sorong Barat	863	912	46	55	909	967
Sorong Kepulauan	119	169	-	-	119	169
Maladummes	-	-	-	-	-	-
Sorong Timur	-	-	461	512	461	512
Sorong Utara	943	1 005	205	245	1 148	1 250
Sorong	-	-	586	603	586	603
Sorong Manoi	1 205	1 103	168	191	1 373	1 294
Klaurung	-	-	-	-	-	-
Malaimsimsa	-	-	726	769	726	769
Sorong Kota	-	-	-	-	-	-
<b>KOTA SORONG</b>	<b>3 130</b>	<b>3 189</b>	<b>2 192</b>	<b>2 375</b>	<b>5 322</b>	<b>5 564</b>

Catatan/Note: <sup>1</sup> Jumlah guru termasuk kepala sekolah dan guru/*The total of teachers including headmaster and teacher*

Sumber/Source: Kementerian Pendidikan dan Kebudayaan, Data Semester Ganjil/*Ministry of Educations and Culture, Odd Semester Data*

**Tabel** 4.1.8  
**Table**

**Jumlah Sekolah, Guru, dan Murid Sekolah Menengah Kejuruan (SMK) di Bawah Kementerian Pendidikan dan Kebudayaan Menurut Kecamatan di Kota Sorong, 2018/2019 dan 2019/2020**  
***Number of Schools, Teachers, and Pupils in Vocational High Schools Under The Ministry of Education and Culture by Subdistrict in Sorong Municipality, 2018/2019 dan 2019/2020***

Kecamatan Subdistrict	Sekolah/Schools		Guru/Teachers		Murid/Pupils	
	2018/2019	2019/2020	2018/2019	2019/2020	2018/2019	2019/2020
(1)	(2)	(3)	(4)	(5)	(6)	(7)
Sorong Barat	-	-	-	-	-	-
Sorong Kepulauan	-	-	-	-	-	-
Maladummes	-	-	-	-	-	-
Sorong Timur	6	6	146	150	1 439	1 678
Sorong Utara	2	2	112	125	2 919	3 101
Sorong	3	3	73	78	1 068	1 148
Sorong Manoi	1	1	1	8	20	72
Klaurung	-	-	-	-	-	-
Malaimsimsa	1	1	15	15	115	95
Sorong Kota	-	-	-	-	-	-
<b>KOTA SORONG</b>	<b>13</b>	<b>13</b>	<b>347</b>	<b>376</b>	<b>5 561</b>	<b>6 094</b>

Catatan/Note: ...

Sumber/Source: Kementerian Pendidikan dan Kebudayaan, Data Semester Ganji/Ministry of Educations and Culture, Odd Semester Data

**Tabel**  
**Table 4.1.9**

**Jumlah Sekolah, Guru, dan Murid Madrasah Aliyah (MA) di Bawah Kementerian Agama Menurut Kecamatan di Kota Sorong, 2018/2019 dan 2019/2020**  
**Number of Schools, Teachers, and Pupils in Madrasah Aliyah (MA) Under the Ministry of Religious Affairs by Subdistrict in Sorong Municipality, 2018/2019 dan 2019/2020**

Kecamatan Subdistrict	Sekolah/Schools					
	Negeri/Public		Swasta/Private		Jumlah/Total	
	2018/2019	2019/2020	2018/2019	2019/2020	2018/2019	2019/2020
(1)	(2)	(3)	(4)	(5)	(6)	(7)
Sorong Barat	-	-	-	-	-	-
Sorong Kepulauan	-	-	-	-	-	-
Maladummes	-	-	-	-	-	-
Sorong Timur	-	-	-	1	-	1
Sorong Utara	-	-	-	-	-	-
Sorong	-	-	-	-	-	-
Sorong Manoi	-	1	-	-	-	1
Klaurung	-	-	-	-	-	-
Malaimsimsa	-	-	-	-	-	-
Sorong Kota	-	-	-	-	-	-
<b>KOTA SORONG</b>	<b>1</b>	<b>1</b>	<b>1</b>	<b>1</b>	<b>2</b>	<b>2</b>

Lanjutan Tabel/*Continued Table* 4.1.9

Kecamatan <i>Subdistrict</i>	Guru <sup>1</sup> / <i>Teachers</i> <sup>1</sup>					
	Negeri/ <i>Public</i>		Swasta/ <i>Private</i>		Jumlah/ <i>Total</i>	
	2018/2019	2019/2020	2018/2019	2019/2020	2018/2019	2019/2020
(1)	(8)	(9)	(10)	(11)	(12)	(13)
Sorong Barat	-	-	-	-	-	-
Sorong Kepulauan	-	-	-	-	-	-
Maladummes	-	-	-	-	-	-
Sorong Timur	-	-	-	9	-	9
Sorong Utara	-	-	-	-	-	-
Sorong	-	-	-	-	-	-
Sorong Manoi	-	57	-	-	-	57
Klaurung	-	-	-	-	-	-
Malaimsimsa	-	-	-	-	-	-
Sorong Kota	-	-	-	-	-	-
<b>KOTA SORONG</b>	<b>57</b>	<b>57</b>	<b>9</b>	<b>9</b>	<b>66</b>	<b>66</b>

Lanjutan Tabel/*Continued Table* 4.1.9

Kecamatan Subdistrict	Murid/Students					
	Negeri/Public		Swasta/Private		Jumlah/Total	
	2018/2019	2019/2020	2018/2019	2019/2020	2018/2019	2019/2020
(1)	(14)	(15)	(16)	(17)	(18)	(19)
Sorong Barat	-	-	-	-	-	-
Sorong Kepulauan	-	-	-	-	-	-
Maladummes	-	-	-	-	-	-
Sorong Timur	-	-	-	40	-	40
Sorong Utara	-	-	-	-	-	-
Sorong	-	-	-	-	-	-
Sorong Manoi	-	748	-	-	-	748
Klaurung	-	-	-	-	-	-
Malaimsimsa	-	-	-	-	-	-
Sorong Kota	-	-	-	-	-	-
<b>KOTA SORONG</b>	<b>716</b>	<b>748</b>	<b>47</b>	<b>40</b>	<b>763</b>	<b>788</b>

Catatan/Note: ...

Sumber/Source: Kementerian Agama, Data Semester Ganjil/Ministry of Religious Affairs, Odd Semester Data

**Tabel**  
**Table** 4.1.10

**Jumlah Desa<sup>1</sup>/Kelurahan yang Memiliki Fasilitas Sekolah Menurut Kecamatan dan Tingkat Pendidikan di Kota Sorong, 2014– 2019**  
**Number of Villages<sup>1</sup>/Kelurahan Having Educational Facilities by Subdistrict and Educational Level in Sorong Municipality, 2014– 2019**

Kecamatan Subdistrict	SD Primary School		
	2014	2018	2019
(1)	(2)	(3)	(4)
Sorong Barat	5	4	4
Sorong Kepulauan	4	4	3
Maladummes	...	4	4
Sorong Timur	5	3	3
Sorong Utara	5	4	4
Sorong	5	4	4
Sorong Manoi	5	5	5
Klaurung	...	4	3
Malaimsimsa	...	3	3
Sorong Kota	...	3	3
<b>KOTA SORONG</b>	<b>29</b>	<b>38</b>	<b>36</b>



Lanjutan Tabel/*Continued Table* 4.1.10

Kecamatan Subdistrict	SMP Junior High School		
	2014	2018	2019
(1)	(5)	(6)	(7)
Sorong Barat	3	2	2
Sorong Kepulauan	2	2	3
Maladummes	...	1	1
Sorong Timur	4	4	4
Sorong Utara	4	3	4
Sorong	4	3	2
Sorong Manoi	2	2	2
Klaurung	...	2	1
Malaimsimsa	...	1	1
Sorong Kota	...	2	2
<b>KOTA SORONG</b>	<b>19</b>	<b>22</b>	<b>22</b>

Lanjutan Tabel/*Continued Table* 4.1.10

Kecamatan Subdistrict	SMA Senior High School		
	2014	2018	2019
(1)	(8)	(9)	(10)
Sorong Barat	2	2	2
Sorong Kepulauan	-	1	1
Maladummes	...	1	-
Sorong Timur	4	2	3
Sorong Utara	3	3	2
Sorong	3	2	2
Sorong Manoi	3	3	3
Klaurung	...	2	2
Malaimsimsa	...	1	2
Sorong Kota	...	1	1
<b>KOTA SORONG</b>	<b>15</b>	<b>18</b>	<b>18</b>

Lanjutan Tabel/*Continued Table 4.1.10*

Kecamatan Subdistrict	SMK Vocational School		
	2014	2018	2019
(1)	(11)	(12)	(13)
Sorong Barat	-	-	-
Sorong Kepulauan	-	-	-
Maladummes	...	-	-
Sorong Timur	2	2	2
Sorong Utara	3	2	2
Sorong	3	-	1
Sorong Manoi	1	1	-
Klaurung	...	-	-
Malaimsimsa	...	1	1
Sorong Kota	...	2	2
<b>KOTA SORONG</b>	<b>9</b>	<b>8</b>	<b>8</b>

Lanjutan Tabel/*Continued Table* 4.1.10

Kecamatan Subdistrict	Perguruan Tinggi University		
	2014	2018	2019
(1)	(14)	(15)	(16)
Sorong Barat	3	1	1
Sorong Kepulauan	-	-	-
Maladummes	...	1	2
Sorong Timur	3	2	2
Sorong Utara	3	2	2
Sorong	-	-	-
Sorong Manoi	-	1	-
Klaurung	...	1	1
Malaimsimsa	...	3	2
Sorong Kota	...	-	-
<b>KOTA SORONG</b>	<b>9</b>	<b>11</b>	<b>10</b>

Catatan/Note: <sup>1</sup> Desa pada tabel ini termasuk Unit Permukiman Transmigrasi (UPT) yang masih dibina oleh kementerian terkait dan nagari di Provinsi Sumatera Barat/*Villages in this table include Transmigration Settlement Unit which is still fostered by the relevant ministries and the nagari in the Province of Sumatera Barat*

Sumber/Source: BPS, Pendataan Potensi Desa (Podes)/ *BPS-Statistics Indonesia, Village Potential Data Collection*

**Tabel 4.1.11** Angka Partisipasi Murni (APM) dan Angka Partisipasi Kasar (APK) Menurut Jenjang Pendidikan di Kota Sorong, 2018 dan 2019  
**Net Participation Rates and Gross Participation Rates by Educational Level in Sorong Municipality, 2018 and 2019**

Jenjang Pendidikan Educational Level	Angka Partisipasi Murni (APM) Net Participation Rates		Angka Partisipasi Kasar (APK) Gross Participation Rates	
	2018	2019	2018	2019
(1)	(2)	(3)	(4)	(5)
SD/MI Elementary School	91,95	91,40	102,44	102,40
SMP/MTs Junior High School	71,68	72,57	89,23	94,44
SMA/SMK/MA Senior High School	70,63	71,34	109,18	115,30

Catatan/Note: ...

Sumber/Source: BPS, Survei Sosial Ekonomi Nasional (Susenas)/BPS-Statistics Indonesia, National Socioeconomic Survey

**Tabel**  
**Table** 4.1.12**Persentase Penduduk Berumur 15 Tahun ke Atas yang Melek Huruf Menurut Kelompok Umur di Kota Sorong, 2018 dan 2019**  
*Percentage of Literate People Aged 15 Years and Over by Age Group in Sorong Municipality, 2018 and 2019*

<b>Kelompok Umur</b> <i>Age Group</i>	<b>2018</b>	<b>2019</b>
(1)	(2)	(3)
15–19	100,00	100,00
20–24	100,00	99,35
25–29	98,45	99,16
30–34	98,75	99,39
35–39	100,00	100,00
40–44	97,41	100,00
45–49	100,00	99,66
50+	96,95	97,63
<b>Jumlah/Total</b>		
<b>15–24</b>	<b>100,00</b>	<b>99,63</b>
<b>15–44</b>	<b>99,15</b>	<b>99,63</b>
<b>15+</b>	<b>98,83</b>	<b>99,27</b>
<b>45+</b>	<b>97,91</b>	<b>98,26</b>

Catatan/Note: ...

Sumber/Source: BPS, Survei Sosial Ekonomi Nasional (Susenas)/BPS-Statistics Indonesia, National Socioeconomic Survey

**Tabel 4.1.13** Jumlah Dosen Menurut Nama Perguruan Tinggi di Kota Sorong, 2019  
**Table** Number Lecturer by University , 2019

Universitas University	Dosen Lecturer		Jumlah Total
	Tetap Full time	Tidak Tetap Part Time	
(1)	(11)	(12)	(13)
Universitas Muhammadiyah Sorong	-	-	198
Sekolah Tinggi Agama Kristen Sorong	-	-	-
Sekolah Tinggi Agama Islam Negeri Sorong	39	25	61
Universitas Victory	47	12	59
Poltekkes Kemenkes Sorong	38	5	43
Sekolah Tinggi Theologi GKII Sorong	3	15	18
Sekolah Tinggi Ilmu Kesehatan Sorong	35	20	55
Universitas Kristen Papua Sorong	-	-	-
Politeknik Saint Paul	40	12	52
STIE Bukit Zaitun	-	-	-
Politeknik Kelautan dan Perikanan	27	13	40
<b>KOTA SORONG</b>			

Catatan/Note:

Sumber/Source: Perguruan Tinggi/ University

**Tabel 4.1.14** Jumlah Mahasiswa Menurut Nama Perguruan Tinggi di Kota Sorong, 2018-2019  
**Table** *Number College Student by University , 2019*

Universitas University	Tahun/Years	
	2018	2019
(1)	(11)	(12)
Universitas Muhammadiyah Sorong	12.925	7.996
Sekolah Tinggi Agama Kristen Sorong	63	-
Sekolah Tinggi Agama Islam Negeri Sorong	1.195	1.013
Universitas Victory	449	522
Poltekkes Kemenkes Sorong	175	-
Sekolah Tinggi Theologi GKII Sorong	38	61
Sekolah Tinggi Ilmu Kesehatan Sorong	160	704
Universitas Kristen Papua Sorong	-	-
Politeknik Saint Paul	609	944
STIE Bukit Zaitun	750	-
Politeknik Kelautan dan Perikanan	320	320
<b>KOTA SORONG</b>		

Catatan/Note:

Sumber/Source: Perguruan Tinggi/University



## 4.2 KESEHATAN HEALTH

**Tabel** 4.2.1 **Jumlah Desa<sup>1</sup>/Kelurahan Yang Memiliki Sarana Kesehatan Menurut Kecamatan di Kota Sorong, 2014–2019**  
**Table** 4.2.1 **Number of Villages<sup>1</sup>/Kelurahan Having Health Facilities by Subdistrict in Sorong Municipality, 2014–2019**

Kecamatan Subdistrict	Rumah Sakit Hospital		
	2014	2018	2019
(1)	(2)	(3)	(4)
Sorong Barat	-	-	-
Sorong Kepulauan	-	-	-
Maladum Mes	...	-	-
Sorong Timur	1	1	1
Sorong Utara	1	-	-
Sorong	2	1	1
Sorong Manoi	3	3	3
Klaurung	...	-	-
Malaimsimsa	...	1	1
Sorong Kota	...	1	1
<b>Sorong</b>	<b>7</b>	<b>7</b>	<b>7</b>

Lanjutan Tabel/*Continued Table* 4.2.1

Kecamatan <i>Subdistrict</i>	Rumah Sakit Bersalin <i>Maternity Hospital</i>		
	2014	2018	2019
(1)	(5)	(6)	(7)
Sorong Barat	-	-	-
Sorong Kepulauan	-	-	-
Maladum Mes	...	-	-
Sorong Timur	-	-	-
Sorong Utara	-	-	-
Sorong	-	-	-
Sorong Manoi	-	-	-
Klaurung	...	-	-
Malaimsimsa	...	-	-
Sorong Kota	...	-	-
<b>Sorong</b>	-	-	-

Lanjutan Tabel/Continued Table 4.2.1

Kecamatan Subdistrict	Poliklinik Polyclinic		
	2014	2018	2019
(1)	(8)	(9)	(10)
Sorong Barat	1	1	1
Sorong Kepulauan	-	-	1
Maladum Mes	...	1	1
Sorong Timur	1	-	1
Sorong Utara	3	1	1
Sorong	3	2	-
Sorong Manoi	-	-	1
Klaurung	...	-	-
Malaimsimsa	...	-	1
Sorong Kota	...	-	-
<b>Sorong</b>	<b>8</b>	<b>5</b>	<b>7</b>

Lanjutan Tabel/*Continued Table* 4.2.1

Kecamatan <i>Subdistrict</i>	Puskesmas <i>Public Health Center</i>		
	2014	2018	2019
(1)	(11)	(12)	(13)
Sorong Barat	1	1	1
Sorong Kepulauan	1	2	1
Maladum Mes	...	1	1
Sorong Timur	1	1	1
Sorong Utara	1	1	1
Sorong	-	2	1
Sorong Manoi	2	2	2
Klaurung	...	2	1
Malaimsimsa	...	1	1
Sorong Kota	...	0	-
<b>Sorong</b>	<b>6</b>	<b>13</b>	<b>10</b>

Lanjutan Tabel/Continued Table 4.2.1

Kecamatan Subdistrict	Puskesmas Pembantu Subsidiary of Public Health Center		
	2014	2018	2019
(1)	(14)	(15)	(16)
Sorong Barat	5	3	3
Sorong Kepulauan	3	3	3
Maladum Mes	...	2	2
Sorong Timur	7	3	3
Sorong Utara	4	3	3
Sorong	4	2	2
Sorong Manoi	3	3	3
Klaurung	...	4	4
Malaimsimsa	...	2	2
Sorong Kota	...	1	–
<b>Sorong</b>	<b>26</b>	<b>26</b>	<b>25</b>

Lanjutan Tabel/*Continued Table 4.2.1*

Kecamatan Subdistrict	Apotek Pharmacy		
	2014	2018	2019
(1)	(17)	(18)	(19)
Sorong Barat	3	2	2
Sorong Kepulauan	-	2	1
Maladum Mes	...	-	-
Sorong Timur	3	3	4
Sorong Utara	3	3	2
Sorong	4	2	2
Sorong Manoi	3	3	4
Klaurung	...	1	1
Malaimsimsa	...	3	3
Sorong Kota	...	4	2
<b>Sorong</b>	<b>16</b>	<b>23</b>	<b>21</b>

Catatan/Note: <sup>1</sup> Desa pada tabel ini termasuk Unit Permukiman Transmigrasi (UPT) yang masih dibina oleh kementerian terkait dan nagari di Provinsi Sumatera Barat/*Villages in this table include Transmigration Settlement Unit which is still fostered by the relevant ministries and the nagari in the Province of Sumatera Barat*

Sumber/Source: BPS, Pendataan Potensi Desa (Podes)/BPS-Statistics Indonesia, Village Potential Data Collecting

**Tabel** 4.2.2 **Persentase Penduduk yang Mempunyai Keluhan Kesehatan Selama Sebulan Terakhir Menurut Kecamatan, 2014–2019**  
**Percentage of People Who Had Health Complaint During a Month Prior to The Survey by Subdistrict, 2014–2019**

Kecamatan Subdistrict	2014	2015	2016	2017	2018	2019
(1)	(2)	(3)	(4)	(5)	(6)	(7)
Sorong Barat	..	..	..	..	..	..
Sorong Kepulauan	...	...	...	...	...	...
Maladum Mes	...	...	...	...	...	...
Sorong Timur	...	...	...	...	...	...
Sorong Utara	...	...	...	...	...	...
Sorong	...	...	...	...	...	...
Sorong Manoi	...	...	...	...	...	...
Klaurung	...	...	...	...	...	...
Malaimsimsa	...	...	...	...	...	...
Sorong Kota	...	...	...	...	...	...
<b>Sorong</b>	<b>14,67</b>	<b>-</b>	<b>14,47</b>	<b>12,63</b>	<b>14,12</b>	<b>10,24</b>

Catatan/Note: ...

Sumber/Source: BPS, Survei Sosial Ekonomi Nasional (Susenas)/BPS-Statistics Indonesia, National Socioeconomic Survey

**Tabel 4.2.3**  
**Table**

**Jumlah Rumah Sakit Umum, Rumah Bersalin dan Puskesmas di Kota Sorong Menurut Kecamatan, 2019**  
**Number of hospital , Maternity Hospital and public health center in Sorong Municipality by Subdistrict, 2019**

Kecamatan Subdistrict	Rumah Sakit Umum Hospital	Rumah Bersalin Maternity Hospital	Puskesmas Public Health Center
(1)	(2)	(3)	(4)
Sorong Barat	-	-	1
Maladummes	-	-	1
Sorong Kepulauan	-	-	1
Sorong Timur	1	-	1
Sorong Utara	-	-	1
Sorong	1	-	1
Sorong Manoi	3	-	2
Klaurung	-	-	1
Malaimsimsa	1	-	1
Sorong Kota	1	-	-
<b>KOTA SORONG</b>	<b>7</b>	<b>-</b>	<b>10</b>

Catatan/Note: ...

Sumber/Source: Dinas Kesehatan Kota Sorong/Public Health Office



**Tabel 4.2.4** Jumlah Klinik/Balai Kesehatan, Posyandu, Polindes di Kota Sorong Menurut Kecamatan, 2019  
**Number of Clinic, Integrated Healthcare Center and Rural Health Center in Sorong Municipality by Subdistrict, 2019**

Kecamatan Subdistrict	Klinik/ Balai Kesehatan Clinic	Posyandu Integrated Healthcare Center	Polindes Rural Health Center
(1)	(2)	(3)	(4)
Sorong Barat	1	21	-
Maladummes	1	15	-
Sorong Kepulauan	-	12	-
Sorong Timur	-	15	-
Sorong Utara	-	17	-
Sorong	2	15	-
Sorong Manoi	3	41	-
Klaurung	3	17	-
Malaimsimsa	-	18	-
Sorong Kota	1	-	-
<b>KOTA SORONG</b>	<b>11</b>	<b>171</b>	<b>-</b>

Catatan/Note: ...

Sumber/Source: Dinas Kesehatan Kota Sorong/Public Health Office

**Tabel 4.2.5**  
**Table**

**Jumlah Dokter, Dokter Spesialis dan Dokter Gigi di Kota Sorong Menurut Kecamatan, 2019**  
**Number of Doctors , Specialist Doctors and Dentist in Sorong Municipality by Subdistrict, 2019**

Kecamatan Subdistrict	Dokter Doctors	Dokter Spesialis Specialist Doctor	Dokter Gigi Dentist
(1)	(2)	(3)	(4)
Sorong Barat	4	-	1
Maladummes	3	-	1
Sorong Kepulauan	1	-	1
Sorong Timur	18	23	6
Sorong Utara	3	-	1
Sorong	11	11	8
Sorong Manoi	26	24	5
Klaurung	8	2	3
Malaimsimsa	4	-	1
Sorong Kota	10	8	1
<b>KOTA SORONG</b>	<b>88</b>	<b>68</b>	<b>28</b>

Catatan/Note: ...

Sumber/Source: Dinas Kesehatan Kota Sorong/Public Health Office

**Tabel 4.2.6** Jumlah Perawat, Bidan, Farmasi dan Ahli Gizi di Kota Sorong, 2019  
**Table** *Number of Nurse, Midwife, Pharmacist and Nutritionist in Sorong Municipality by Subdistrict, 2019*

Kecamatan Subdistrict	Perawat Nurse	Bidan Midwife	Farmasi Pharmacist	Ahli Gizi Noutricionist
(1)	(2)	(3)	(4)	
Sorong Barat	15	7	1	-
Maladummes	11	12	1	3
Sorong Kepulauan	14	8	1	-
Sorong Timur	15	16	3	4
Sorong Utara	12	13	1	2
Sorong	15	8	1	1
Sorong Manoi	51	34	7	3
Klaurung	20	18	3	1
Malaimsimsa	15	15	1	2
Sorong Kota	13	6	2	1
<b>KOTA SORONG</b>	<b>182</b>	<b>137</b>	<b>21</b>	<b>17</b>

Catatan/Note: ...

Sumber/Source: Dinas Kesehatan Kota Sorong/Public Health Office

**Tabel 4.2.7**  
**Table**

**Jumlah Puskesmas, Puskesmas Pembantu dan Puskesmas Keliling di Kota Sorong Menurut Kecamatan, 2019**  
**Number of public health center in Sorong Municipality by Subdistrict, 2019**

Kecamatan Subdistrict	Puskesmas	Puskesmas Pembantu	Puskesmas Keliling
(1)	(2)	(3)	(4)
Sorong Barat	1	3	1
Maladummes	1	2	1
Sorong Kepulauan	1	3	-
Sorong Timur	1	3	1
Sorong Utara	1	4	2
Sorong	1	2	1
Sorong Manoi	2	3	4
Klaurung	1	5	2
Malaimsimsa	1	2	1
Sorong Kota	-	-	-
<b>KOTA SORONG</b>	<b>10</b>	<b>27</b>	<b>13</b>

Catatan/Note: ...

Sumber/Source: Dinas Kesehatan Kota Sorong/Public Health Office

**Tabel 4.2.8** Jumlah Bayi Lahir, Bayi Berat Badan Lahir Rendah (BBLR), dan Gizi Buruk di Kota Sorong, 2019  
**Table** Number of Birth, Babies with Low Birth Weight (LBW), and Malnutrition Cases in Sorong Municipality by Subdistrict, 2019

Kecamatan Subdistrict	Bayi Lahir Birth	BBLR/LBW		Gizi Buruk Malnutrition
		Jumlah Total	Dirujuk Treated	
(1)	(2)	(3)	(4)	
Sorong Barat	421	1	1	-
Maladummes	382	1	1	-
Sorong Kepulauan	318	1	1	-
Sorong Timur	455	1	1	-
Sorong Utara	465	2	2	-
Sorong	475	1	1	-
Sorong Manoi	1.605	3	3	5
Klaurung	553	2	2	2
Malaimsimsa	495	1	1	17
Sorong Kota	-	-	-	-
<b>KOTA SORONG</b>	<b>5.169</b>	<b>13</b>	<b>13</b>	<b>24</b>

Catatan/Note: ...

Sumber/Source: Dinas Kesehatan Kota Sorong/Public Health Office

**Tabel 4.2.9**  
**Table**

**Jumlah Ibu Hamil Melakukan Kunjungan K1, Melakukan Kunjungan K4, Kurang Energi Kronis (KEK) dan Mendapat Tablet Zat Besi (FE) di Kota Sorong, 2019**  
*Number of Pregnant Woman, Those with one visit and four Visits of Antenatal Care, Chronic Energy Deficiency (CED), and Receiving Iron Supplement in Sorong Municipality by Subdistrict, 2019*

Kecamatan Subdistrict	Ibu Hamil Pregnant Woman	Melakukan Kunjungan 1	Melakukan Kunjungan 4	Kurang Energi Kronis (KEK)	Mendapat Zat Besi (FE)
(1)	(2)	(3)	(4)	(5)	(6)
2014	5.890	5.669	4.094	723	5.669
2015	5.794	5.073	4.143	696	5.073
2016	5.796	5.206	5.010	566	5.260
2017	5.820	4.639	4.639	597	5.260
2018	6.159	5.382	4.117	463	7.184
2019	5.438	5.438	4.294	435	5.964

Catatan/Note: ...

Sumber/Source: Dinas Kesehatan Kota Sorong/Public Health Office

**Tabel 4.2.10**      **10 Kasus Penyakit Terbanyak di Kota Sorong, 2019**  
**Table**              **Number of Case of the 10 Most Disease in Sorong Municipality, 2019**

NO	Jenis Penyakit The Type of Disease	Jumlah Total
(1)	(2)	(3)
1	ISPA	5.078
2	Penyakit Kulit dan Subkutun	1.524
3	Penyakit Sistem Otot dan Reumatik	1.442
4	Gastritis	738
5	Hipertensi	691
6	Diare	428
7	Karies Gigi	103
8	Malaria	269
9	Penyakit pada Telinga dan Mastruid	131
10	Penyakit Mata Lain	201

Catatan/Note: ...

Sumber/Source: Dinas Kesehatan Kota Sorong/Public Health Office

### 4.3 AGAMA DAN SOSIAL LAINNYA RELIGION AND OTHER SOCIAL AFFAIRS

**Tabel 4.3.1** Jumlah Penduduk Menurut Kecamatan dan Agama yang Dianut di Kota Sorong, 2019  
*Population by Subdistrict and Religion in Sorong Municipality, 2019*

Kecamatan Subdistrict	Islam	Protestan Protestant	Katolik Catholic	Hindu	Budha Buddha	Lainnya Others
(1)	(2)	(3)	(4)	(5)	(6)	(7)
Sorong Barat	14.357	10.422	-	155	330	-
Maladummes	2.802	4.120	-	-	-	-
Sorong Kepulauan	7.021	2.672	-	-	5	-
Sorong Timur	17.911	7.588	-	271	165	-
Sorong Utara	13.696	3.094	-	105	170	-
Sorong	6.389	16.592	-	-	370	-
Sorong Manoi	43.722	13.925	-	10	-	-
Klaurung	5.877	7.572	-	-	-	-
Malaimsimsa	21.701	7.110	-	-	-	-
Sorong Kota	6.687	66.052	-	149	160	-
<b>KOTA SORONG</b>	<b>140.163</b>	<b>139.147</b>	<b>-</b>	<b>690</b>	<b>1.200</b>	<b>-</b>

Catatan/Note: ...

Sumber/Source: Kementerian Agama Kota Sorong



**Tabel** 4.3.2 **Jumlah Tempat Peribadatan Menurut Kecamatan di Kota Sorong, 2019**  
**Table** 4.3.2 **Number of Places of Worship by Subdistrict in Sorong Municipality, 2019**

Kecamatan Subdistrict	Masjid Mosque	Mushola Pray Room	Gereja Protestan Protestant Church	Gereja Katholik Catholic Church	Pura Temple	Vihara
(1)	(2)	(3)	(4)	(5)	(6)	(7)
Sorong Barat	...	...	...	...	...	...
Maladummes	...	...	...	...	...	...
Sorong Kepulauan	...	...	...	...	...	...
Sorong Timur	...	...	...	...	...	...
Sorong Utara	...	...	...	...	...	...
Sorong	...	...	...	...	...	...
Sorong Manoi	...	...	...	...	...	...
Klaurung	...	...	...	...	...	...
Malaimsimsa	...	...	...	...	...	...
Sorong Kota	...	...	...	...	...	...
<b>KOTA SORONG</b>	<b>137</b>	<b>...</b>	<b>586</b>	<b>7</b>	<b>1</b>	<b>3</b>

Catatan/Note: ...

Sumber/Source: Kementerian Agama Kota Sorong

**Tabel**  
**Table** 4.3.3

**Banyaknya Jemaah Haji Menurut Kecamatan dan Jenis Kelamin, 2019**  
**Number of Places of Worship by Subdistrict and Religion, 2019**

Kecamatan Subdistrict	Laki - Laki Male	Perempuan Female	Total Total
(1)	(2)	(3)	(4)
Sorong Barat	34	58	92
Maladummes	-	-	-
Sorong Kepulauan	17	7	24
Sorong Timur	55	104	159
Sorong Utara	90	180	270
Sorong	-	-	-
Sorong Manoi	11	35	46
Klaurung	-	-	-
Malaimsimsa	-	-	-
Sorong Kota	-	-	-
<b>KOTA SORONG</b>	<b>207</b>	<b>384</b>	<b>591</b>

Catatan/Note: ...

Sumber/Source: Kementerian Agama Kota Sorong

**Tabel** 4.3.4 **Jumlah Desa<sup>1</sup>/Kelurahan yang Mengalami Bencana Alam<sup>2</sup> Menurut Kecamatan di Kota Sorong, 2011–2018**  
**Table** 4.3.4 **Number of Villages<sup>1</sup>/Kelurahan that Had Natural Disaster<sup>2</sup> by Subdistrict in Sorong Municipality, 2011–2018**

Kecamatan Subdistrict	Banjir/Flood		
	2011	2014	2018
(1)	(2)	(3)	(4)
Sorong Barat	1	2	2
Sorong Kepulauan	-	-	-
Maladum Mes	-	-	2
Sorong Timur	1	-	1
Sorong Utara	-	-	4
Sorong	1	-	3
Sorong Manoi	-	1	1
Klaurung	-	-	2
Malaimsimsa	-	-	2
Sorong Kota	-	-	4
<b>Sorong</b>	<b>3</b>	<b>3</b>	<b>21</b>

Lanjutan Tabel/*Continued Table* 4.3.3

Kecamatan <i>Subdistrict</i>	Gempa Bumi/ <i>Earthquake</i>		
	2011	2014	2018
(1)	(5)	(6)	(7)
Sorong Barat	-	-	4
Sorong Kepulauan	-	-	4
Maladum Mes	-	-	2
Sorong Timur	6	-	4
Sorong Utara	4	-	4
Sorong	1	-	1
Sorong Manoi	-	-	5
Klaurung	-	-	4
Malaimsimsa	-	-	4
Sorong Kota	-	-	4
<b>Sorong</b>	<b>11</b>	<b>-</b>	<b>36</b>

Lanjutan Tabel/Continued Table 4.3.3

Kecamatan Subdistrict	Tanah Longsor/Landslide		
	2011	2014	2018
(1)	(8)	(9)	(10)
Sorong Barat	...	1	2
Sorong Kepulauan	...	...	2
Maladum Mes	...	...	2
Sorong Timur	...	...	...
Sorong Utara	...	...	3
Sorong	3	...	4
Sorong Manoi	...	...	2
Klaurung	...	...	...
Malaimsimsa	...	...	2
Sorong Kota	...	...	3
<b>Sorong</b>	<b>3</b>	<b>1</b>	<b>20</b>

Catatan/Note: <sup>1</sup> Desa pada tabel ini termasuk Unit Permukiman Transmigrasi (UPT) yang masih dibina oleh kementerian terkait dan nagari di Provinsi Sumatera Barat/Villages in this table are included in Transmigration Settlement Unit which is still fostered by the relevant ministries and the nagari in the Province of Sumatera Barat

<sup>2</sup> Terjadi dalam tiga tahun terakhir sampai dengan saat pencacahan/Occured during the last three years by the time of enumeration

Sumber/Source: BPS, Pendataan Potensi Desa (Podes)/BPS-Statistics Indonesia, Village Potential Data Collecting

**Tabel 4.3.5** Banyaknya Penderita Cacat Menurut Jenis dan Kecamatan di Kota Sorong, 2019  
**Number of People with Disability by Type and Subdistrict in Sorong Municipality, 2019**

Kecamatan Subdistrict	Jenis Cacat Disability				Jumlah Total
	Netra Blind	Rungu/ Wicara Deft/Dumb	Tubuh Physically	Mental Psychic	
(1)	(2)	(3)	(4)	(5)	(6)
Sorong Barat	8	-	21	3	29
Maladummes	2	-	4	-	6
Sorong Kepulauan	12	-	-	-	12
Sorong Timur	2	-	9	2	13
Sorong Utara	1	-	7	-	8
Sorong	1	3	21	2	27
Sorong Manoi	4	-	19	1	24
Klaurung	-	1	11	1	13
Malaimsimsa	2	5	9	-	16
Sorong Kota	2	1	5	-	8
<b>KOTA SORONG</b>	<b>34</b>	<b>10</b>	<b>106</b>	<b>9</b>	<b>159</b>

Catatan/Note: ...

Sumber/Source: Dinas Sosial Kota Sorong/ Social Institution of Sorong Municipality

**Tabel 4.3.6** Banyaknya Keluarga Penyandang Masalah Kesejahteraan Menurut Kecamatan di Kota Sorong, 2019  
**Number of Social Welfare Problem Family by Subdistrict in Sorong Municipality, 2019**

Kecamatan Subdistrict	Perumahan dan Lingkungan Tidak Sehat Housing and Unhealthy Environment	Masyarakat Terasing (KK) Isolated Community	Fakir Miskin/ Keluarga Miskin (KK) Poor and Miscrable
(1)	(2)	(3)	(4)
Sorong Barat	-	-	1.413
Maladummes	-	-	365
Sorong Kepulauan	-	-	546
Sorong Timur	-	-	933
Sorong Utara	-	-	527
Sorong	-	-	527
Sorong Manoi	-	-	986
Klaurung	-	-	194
Malaimsimsa	-	-	316
Sorong Kota	-	-	824
<b>KOTA SORONG</b>	-	-	<b>6.631</b>

Catatan/Note: ...

Sumber/Source: Dlnas Sosial Kota Sorong/ Social Institution of Sorong Municipality

**Tabel**  
**Table** 4.3.7

**Banyaknya PPLKB, Klinik KB, Regu Operasional K/KB dan PPKBD Menurut Kecamatan, 2019**  
**Number of Family Planning Clinic by Subdistrict, 2019**

Kecamatan Subdistrict	PLKB	PPKBRS	PPKBD	Klinik KB	Regu Operasional K/KB
(1)	(2)	(3)	(4)	(5)	(6)
Sorong Barat	1	-	4	4	-
Maladummes	1	-	4	7	-
Sorong Kepulauan	-	-	4	4	-
Sorong Timur	1	-	4	4	-
Sorong Utara	1	-	4	6	-
Sorong	1	-	4	7	-
Sorong Manoi	1	-	5	3	-
Klaurung	1	-	4	5	-
Malaimsimsa	1	-	4	5	-
Sorong Kota	1	-	4	1	-
<b>KOTA SORONG</b>	<b>9</b>	<b>-</b>	<b>41</b>	<b>46</b>	<b>-</b>

Catatan/Note: ...

Sumber/Source: Dinas Pengendalian Penduduk dan KB/ Family Planning, Community and Women's Empowerment Office of Sorong



**Tabel 4.3.8** Banyaknya Klinik Keluarga Berencana Menurut Distrik Menurut Kecamatan, 2019  
**Table** *Number of Family Planning Clinic by Subdistrict , 2019*

Kecamatan Subdistrict	Klinik Keluarga Berencana/Family Planning Clinic		
	Departemen Kesehatan	Instansi Pemerintah	Swasta
(1)	(2)	(3)	(4)
Sorong Barat	-	3	1
Maladummes	-	3	-
Sorong Kepulauan	-	4	-
Sorong Timur	-	7	-
Sorong Utara	-	5	1
Sorong	-	3	1
Sorong Manoi	1	5	1
Klaurung	-	5	-
Malaimsimsa	2	3	-
Sorong Kota	-	1	-
<b>KOTA SORONG</b>	<b>3</b>	<b>39</b>	<b>4</b>

Catatan/Note: ...

Sumber/Source: Dinas Pengendalian Penduduk dan KB/ Family Planning, Community and Women's Empowerment Office of Sorong

**Tabel**  
**Table** 4.3.9

**Banyaknya Akseptor Aktif Menurut Pemakaian Alat  
Kontrasepsi dan Kecamatan, 2019**  
*Number of Active Aceptor Family Planning by Subdistrict ,  
2019*

Kecamatan Subdistrict	Aksesor Aktif						
	IUD	PIL	Suntikan	Kondom	Susuk	MOP	MOW
(1)	(2)	(3)	(4)	(5)	(6)	(7)	(8)
Sorong Barat	345	278	2.873	181	189	4	227
Maladummes	94	207	1.647	25	50	0	54
Sorong Kepulauan	60	251	1.298	166	64	2	133
Sorong Timur	294	263	2.740	166	148	2	295
Sorong Utara	180	289	2.471	259	186	2	130
Sorong	164	251	2.038	125	82	2	194
Sorong Manoi	373	259	5.165	257	216	6	281
Klaurung	133	253	1.456	91	184	1	58
Malaimsimsa	192	241	1.459	221	181	3	104
Sorong Kota	166	212	1.959	138	89	2	156
<b>KOTA SORONG</b>	<b>2.001</b>	<b>2.604</b>	<b>23.106</b>	<b>1.629</b>	<b>1.389</b>	<b>23</b>	<b>1.632</b>

Catatan/Note: ...

Sumber/Source: Dinas Pengendalian Penduduk dan KB/ Family Planning, Community and Women's Empowerment Office of Sorong

**Tabel 4.3.10** **Banyaknya Akseptor Baru Menurut Pemakaian Alat Kontrasepsi dan Kecamatan, 2019**  
**Table** **Number of New Aceptor of Family Planning by Subdistrict , 2019**

Kecamatan Subdistrict	Aksesor Aktif						
	IUD	PIL	Suntikan	Kondom	Susuk	MOP	MOW
(1)	(2)	(3)	(4)	(5)	(6)	(7)	(8)
Sorong Barat	344	276	2.978	181	196	1	223
Maladummes	90	207	1.752	29	59	0	51
Sorong Kepulauan	56	246	1.467	170	73	1	130
Sorong Timur	293	449	2.909	170	157	2	322
Sorong Utara	176	409	2.576	263	229	0	127
Sorong	160	255	2.147	129	91	0	191
Sorong Manoi	371	545	5.527	263	229	0	300
Klaurung	131	307	1.818	95	193	0	55
Malaimsimsa	184	236	1.562	225	190	0	101
Sorong Kota	161	207	2.062	142	100	1	153
<b>KOTA SORONG</b>	<b>1.966</b>	<b>3.137</b>	<b>24.798</b>	<b>1.667</b>	<b>1.486</b>	<b>5</b>	

Catatan/Note: ...

Sumber/Source: Dinas Pengendalian Penduduk dan KB/ Family Planning, Community and Women's Empowerment Office of Sorong

**Tabel**  
**Table 4.3.11**

**Banyaknya Pasangan Usia Subur dan Remaja Usia 15-24 tahun yang mendapat Penyuluhan, 2019**  
**Number of Couple of Fertile and Teenager who had a Consultation by Subdistrict, 2019**

Kecamatan Subdistrict	Pasangan Usia Subur	Penyuluhan		
		Kesehatan Reproduksi	HIV AIDS	Keluarga Berencana
(1)	(2)	(3)	(4)	(5)
Sorong Barat	4.946	90	90	90
Maladummes	3.962	70	70	70
Sorong Kepulauan	3.327	60	60	60
Sorong Timur	5.780	75	75	75
Sorong Utara	5.569	85	85	85
Sorong	4.386	70	70	70
Sorong Manoi	10.229	115	115	115
Klaurung	3.104	80	80	80
Malaimsimsa	5.163	65	65	65
Sorong Kota	4.648	80	80	80
<b>KOTA SORONG</b>	<b>51.114</b>	<b>790</b>	<b>790</b>	<b>790</b>

Catatan/Note: ...

Sumber/Source: Dinas Pengendalian Penduduk dan KB/ Family Planning, Community and Women's Empowerment Office of Sorong

**Tabel 4.3.12** Jumlah Tindak Pidana menurut Kantor Polsek di Kota Sorong 2017-2019  
**Table** *Number of Reported Criminal Cases by Subdistrict Police Office in 2017-2019*

<b>Kepolisian Resort Subdistrict Police Office</b>	<b>2017</b>	<b>2018</b>	<b>2019</b>
(1)	(2)	(3)	(4)
Sorong Barat	404	349	147
Sorong Kepulauan	49	35	36
Kawasan Pelabuhan <i>Port Area</i>	28	16	9
Sorong Kota	152	201	70
Sorong Timur	794	715	252
Kawasan Bandara DEO <i>Airport Area</i>	-	-	5
Sorong Kota	-	590	476
<b>KOTA SORONG</b>	<b>1.427</b>	<b>1.906</b>	<b>995</b>

Catatan/Note: ...

Sumber/Source: POLRESTA SORONG/ Regional Police Office of Sorong Municipality

**Tabel 4.3.13** **Penyelesaian Tindak Pidana di Polsek di Kota Sorong 2017-2019**  
**Table** **Number of Reported Criminal Cases by Subdistrict Police Office in 2017-2019**

<b>Kepolisian Resort Subdistrict Police Office</b>	<b>2017</b>	<b>2018</b>	<b>2019</b>
(1)	(2)	(3)	(4)
Sorong Barat	202	538	51
Sorong Kepulauan	19	19	4
Kawasan Pelabuhan <i>Port Area</i>	15	6	3
Sorong Kota	76	95	7
Sorong Timur	404	397	22
Kawasan Bandara DEO <i>Airport Area</i>	-	-	-
Sorong Kota	-	61	61
<b>KOTA SORONG</b>			

Catatan/Note: ...

Sumber/Source: POLRESTA SORONG/ Regional Police Office of Sorong Municipality

**Tabel 4.3.14** Banyaknya Narapidana Berdasarkan Putusan Pengadilan Negeri Menurut Jenis Tindak Pidana, 2019  
**Table** *Number of Prisoner Based on Finished in Government of Justice by Criminal Act in Sorong Municipality 2019*

<b>NO</b>	<b>Jenis Tindak Pidana Kind of Criminal Act</b>	<b>Januari January</b>	<b>Februari February</b>	<b>Maret March</b>	<b>April April</b>
(1)	(2)	(3)	(4)	(5)	(6)
1	Politik/Makar	-	-	-	-
2	Thd Ketertiban	-	-	-	-
3	Pembakaran	-	-	-	-
4	Memalsukam Surat	-	-	-	-
5	Kesusilaan	-	-	-	-
6	Perjudian	-	-	-	-
7	Pembunuhan	-	-	-	-
8	Penganiayaan	-	-	-	-
9	Pencurian	-	-	-	-
10	Perampokan	-	-	-	-
11	Pemerasan/Mengancam	-	-	-	-
12	Penggelapan	-	-	-	-
13	Penipuan	-	-	-	-
14	Kekerasan Rumah Tangga	-	-	-	-
15	Penadahan	-	-	-	-
16	Perikanan	-	-	-	-
17	Narkotika	-	-	-	-
18	Korupsi	-	-	-	-
19	Perlindungan Anak	-	-	-	-
20	Illegal Logging	-	-	-	-
21	Lain-Lain	-	-	-	-
<b>Jumlah/ Total</b>		-	-	-	-

Lanjutan Tabel/*Continued Table* 4.3.14

<b>NO</b>	<b>Jenis Tindak Pidana Kind of Criminal Act</b>	<b>Mei May</b>	<b>Juni June</b>	<b>Juli July</b>	<b>Agustus August</b>
(1)	(2)	(7)	(8)	(9)	(10)
1	Politik/Makar	-	-	-	-
2	Thd Ketertiban	-	-	-	-
3	Pembakaran	-	-	-	-
4	Memalsukam Surat	-	-	-	-
5	Kesusilaan	-	-	-	-
6	Perjudian	-	-	-	-
7	Pembunuhan	-	-	-	-
8	Penganiayaan	-	-	-	-
9	Pencurian	-	-	-	-
10	Perampokan	-	-	-	-
11	Pemerasan/Mengancam	-	-	-	-
12	Penggelapan	-	-	-	-
13	Penipuan	-	-	-	-
14	Kekerasan Rumah Tangga	-	-	-	-
15	Penadahan	-	-	-	-
16	Perikanan	-	-	-	-
17	Narkotika	-	-	-	-
18	Korupsi	-	-	-	-
19	Perlindungan Anak	-	-	-	-
20	Ilegal Logging	-	-	-	-
21	Lain-Lain	-	-	-	-
<b>Jumlah/ Total</b>		-	-	-	-



Lanjutan Tabel/Continued Table 4.3.14

<b>NO</b>	<b>Jenis Tindak Pidana Kind of Criminal Act</b>	<b>September September</b>	<b>Oktober October</b>	<b>November November</b>	<b>Desember December</b>
(1)	(2)	(11)	(12)	(13)	(14)
1	Politik/Makar	-	-	-	
2	Thd Ketertiban	-	-	7	7
3	Pembakaran	-	-	2	2
4	Memalsukam Surat	-	-	-	
5	Kesusilaan	-	-	12	12
6	Perjudian	-	-	-	
7	Pembunuhan	-	-	4	4
8	Penganiayaan	-	-	19	19
9	Pencurian	-	-	44	44
10	Perampokan	-	-	21	21
11	Pemerasan/Mengancam	-	-	-	
12	Penggelapan	-	-	8	8
13	Penipuan	-	-	4	4
14	Kekerasan Rumah Tangga	-	-	1	1
15	Penadahan	-	-	-	1
16	Perikanan	-	-	9	9
17	Narkotika	-	-	126	124
18	Korupsi	-	-	1	1
19	Perlindungan Anak	-	-	74	76
20	Ilegal Logging	-	-	-	
21	Lain-Lain	-	-	3	3
<b>Jumlah/ Total</b>		<b>-</b>	<b>-</b>	<b>335</b>	<b>335</b>

Catatan/Note: Data Bulan Januari-Oktober 2020 ikut terbakar saat Pembakaran Lapas

Sumber/Source: Lembaga Pemasyarakatan Sorong/ Correctional Institution

#### 4.4 KEMISKINAN POVERTY

**Tabel 4.4.1** Garis Kemiskinan, Jumlah, dan Persentase Penduduk Miskin di Kota Sorong, 2012–2019  
*Poverty Line, Number, and Percentage of Poor People in Sorong Municipality, 2012–2019*

Tahun Year	Garis Kemiskinan (rupiah/kapita/bulan) Poverty Line (rupiah/capita/month)	Jumlah Penduduk Miskin (ribu) Number of Poor People (thousand)	Persentase Penduduk Miskin Percentage of Poor People
(1)	(2)	(3)	(4)
2012	496 815	40,00	19,32
2013	536 584	41,10	19,27
2014	557 832	40,65	18,37
2015	570 657	39,24	17,56
2016	625 071	41,11	17,85
2017	657.148	42,20	17,78
2018	668 553	38,88	15,85
2019	725 117	39,02	15,45

Catatan/Note: ...

Sumber/Source: .BPS, Survei Sosial Ekonomi Nasional Maret/BPS-Statistics Indonesia, March National Socioeconomic Survey

**Tabel** 4.4.2 **Indeks Kedalaman Kemiskinan dan Indeks Keparahan Kemiskinan di Kota Sorong, 2012–2019**  
**Table** **Poverty Gap Index and Poverty Severity Index in Sorong Municipality, 2012–2019**

Tahun Year	Indeks Kedalaman Kemiskinan Poverty Gap Index	Indeks Keparahan Kemiskinan Poverty Severity Index
(1)	(2)	(3)
2012	4,32	1,45
2013	4,3	1,35
2014	4,37	1,39
2015	2,98	0,76
2016	2,59	0,64
2017	3,14	0,95
2018	2,91	0,69
2019	3,13	0,94

Catatan/Note: ...

Sumber/Source: .BPS, Survei Sosial Ekonomi Nasional Maret/BPS-Statistics Indonesia, March National Socioeconomic Survey

# PERTANIAN, KEHUTANAN, PETERNAKAN, DAN PERIKANAN

AGRICULTURE, FORESTRY, LIVESTOCK,  
AND FISHER

# 2019

## MALAMSIMSA

Luas Panen Cabai 2018: -  
Produksi Cabai 2018: -

## MALADUMMES

Luas Panen Cabai 2018: 3 ha  
Produksi Cabai 2018: 59 kw

## SORONG BARAT

Luas Panen Cabai 2018: 5 ha  
Produksi Cabai 2018: 115 kw

## SORONG KOTA

Luas Panen Cabai 2018: -  
Produksi Cabai 2018: -

## SORONG UTARA

Luas Panen Cabai 2018: -  
Produksi Cabai 2018: -

## SORONG KEPULAUAN

Luas Panen Cabai 2018: 5 ha  
Produksi Cabai 2018: 77 kw

## KLAURUNG

Luas Panen Cabai 2018: 6 ha  
Produksi Cabai 2018: 118 kw

## SORONG

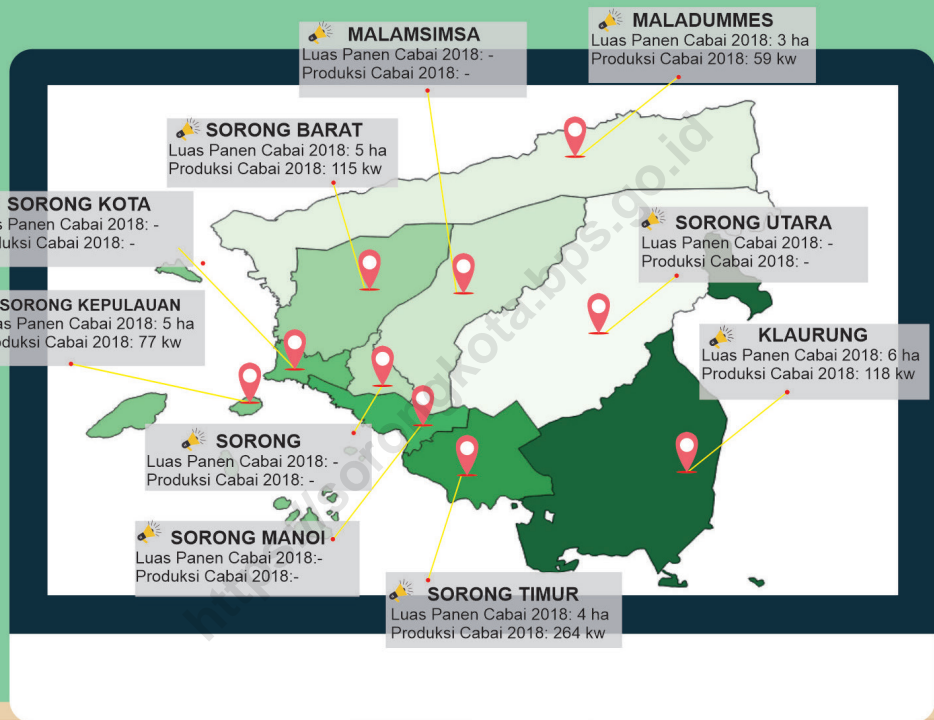
Luas Panen Cabai 2018: -  
Produksi Cabai 2018: -

## SORONG MANOI

Luas Panen Cabai 2018: -  
Produksi Cabai 2018: -

## SORONG TIMUR

Luas Panen Cabai 2018: 4 ha  
Produksi Cabai 2018: 264 kw





**PENJELASAN TEKNIS**

1. BPS menyelenggarakan 3 jenis sensus yaitu Sensus Penduduk (diadakan pada setiap tahun yang berakhir 0), Sensus Ekonomi (diadakan pada setiap tahun yang berakhir 6), dan Sensus Pertanian (diadakan pada setiap tahun yang berakhir 3). Masing-masing sensus diadakan setiap 10 tahun sekali.
2. BPS juga mengadakan Survei Pertanian Hortikultura (SPH) yang bekerjasama dengan Direktorat Jenderal Hortikultura, Departemen Pertanian.
3. Metode yang digunakan dalam survei ini adalah metode pencacahan lengkap terhadap seluruh kecamatan di Indonesia dan dilaporkan secara bulanan untuk SPH-SBS dan triwulanan untuk SPH-BST, SPH-TBF, SPH-TH oleh mantri tani/ KCD.
4. Data yang dikumpulkan dalam SPH mencakup data tentang luas penanaman, luas panen, produksi, luas rusak, luas tanaman akhir dan harga jual petani.
5. Lahan sawah adalah lahan pertanian yang berpetak-petak dan dibatasi oleh pematang (galengan), saluran untuk menahan/ menyalurkan air, yang biasanya ditanami padi sawah tanpa memandang dari mana diperoleh atau status lahan

**TECHNICAL NOTES**

1. *BPS carry out 3 census, that is Population Census (performed in each year which end 0), Economic Census (performed in each year which end 6), and Census of Agriculture (performed in each year which end 3). Each census performed every 10 year once.*
2. *BPS also conducts surveys of Agriculture Horticulture (SPH) in collaboration with the Directorate General of Horticulture, Ministry of Agriculture.*
3. *The method used in this survey is the method of complete enumeration of all districts in Indonesia and reported monthly and quarterly SPH-SBS-BST for SPH, SPH-TBF, SPH-TH by the Agricultural KCDs.*
4. *Data collected in the SPH include data on the area planted, area harvested, production, damaged area, plant area and the final selling price of farmers.*
5. *Wetland is agricultural land that separated by small dykes to resist water, where the main crop is usually wetland paddy without considering where it is got from or the status of the land. It includes the land that is registered at land income tax*

tersebut. Lahan yang dimaksud termasuk lahan yang terdaftar di Pajak Bumi Bangunan, luran Pembangunan Daerah, lahan bengkok, lahan serobotan, lahan rawa yang ditanami padi dan lahan bekas tanaman tahunan yang telah dijadikan sawah, baik yang ditanami padi, palawija atau tanaman semusim lainnya.

6. Tegak/Kebun adalah lahan pertanian bukan sawah (lahan kering) yang ditanami tanaman semusim atau tahunan dan terpisah dengan halaman sekitar rumah serta penggunaannya tidak berpindah
  7. Ladang/Huma adalah lahan pertanian bukan sawah (lahan kering) yang biasanya ditanami tanaman semusim dan penggunaannya hanya semusim atau dua musim, kemudian akan ditinggalkan bila sudah tidak subur lagi (berpindah-pindah). Kemungkinan lahan ini beberapa tahun kemudian akan dikerjakan kembali jika sudah subur.
  8. Lahan yang sementara tidak diusahakan adalah lahan yang biasanya diusahakan tetapi untuk sementara (lebih dari 1 (satu) tahun tetapi kurang dari atau sama dengan 2 (dua) tahun) tidak diusahakan, termasuk lahan sawah yang tidak diusahakan selama lebih dari 2 (dua) tahun
6. *Dry field/Garden is an dryland (unirrigated land) which is planted with seasonal or annual crops and separately from the yard around the house without shifting*
  7. *Unirrigated agricultural field / Shifting cultivation land is dryland (unirrigated land) that usually is cultivated for seasonal crops and utilized only for one or two seasons, then it will be left when it is not fertile (shifting). Maybe, this land will be used again in a few years if it has been fertile.*
  8. *Temporarily unused land is land that is regularly used but temporarily (more than a year but less or equal than twoyears) is unused, it includes wetland that is not cultivated more than two years.*

9. Hortikultura merupakan cabang dari agronomi. Berbeda dengan agronomi, hortikultura memfokuskan pada budidaya tanaman buah (pomologi/ frutikultur), tanaman bunga (florikultura), tanaman sayuran (olerikultura), tanaman obat-obatan (biofarmaka), dan taman (lansekap). Salah satu ciri khas produk hortikultura adalah perisabel atau mudah rusak karena segar.
9. *Horticulture is a branch of agronomy. Unlike agronomy, horticulture focuses on fruit cultivation (pomology / fruticulture), flower plants (floriculture), vegetable plants (olericulture), medicinal plants (biopharmaca), and parks (landscaping). One characteristic of horticultural products is perisabel or easily damaged because it is fresh*
10. Tanaman buah yaitu tanaman menghasilkan buah yang dapat dikonsumsi dan memiliki nilai ekonomi yang tinggi. Misalnya buhan-buhan seperti tomat, semangka, jeruk, mangga, melon, stroberi, rambutan, dan lain-lain.
10. *Fruit plants are plants that produce fruits that can be consumed and have high economic value. For example, herbs such as tomatoes, watermelons, oranges, mangoes, melons, strawberries, rambutan, and others.*
11. Tanaman sayur yaitu jenis tanaman yang dapat dikonsumsi, memiliki serat dan vitamin yang sangat bermanfaat bagi tubuh, tanaman ini juga memiliki nilai ekonomis yang tinggi. Contoh tanaman sayuran seperti: bawang merah, bawang daun, bawang putih, kol, selada, kangkung, bayam, wortel, mentimun, buncis, paprika, dan lain-lain.
11. *Vegetable plants are types of plants that can be consumed, have fiber and vitamins that are very beneficial for the body, these plants also have high economic value. Examples of vegetable plants such as: onion, leeks, garlic, cabbage, lettuce, kale, spinach, carrots, cucumbers, beans, peppers, and others.*



<https://sorongkota.bps.go.id>

**ULASAN**

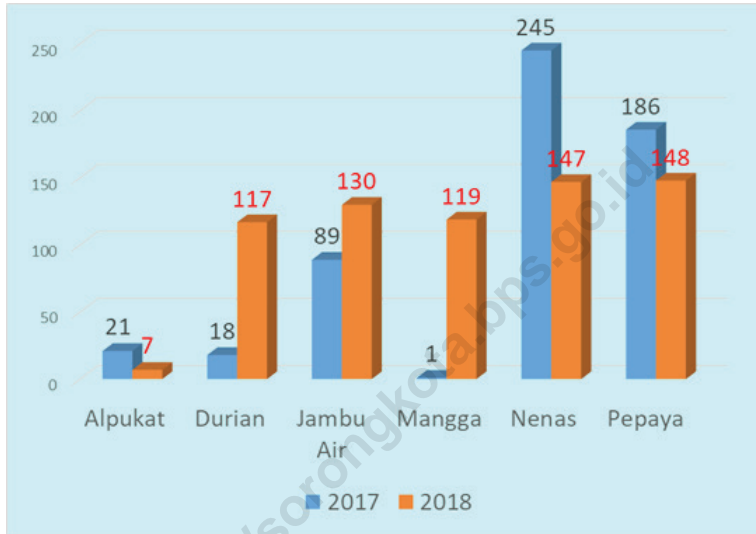
**DESCRIPTION**

- |   |   |
|---|---|
| <p>1. Luas panen untuk tanaman cabai di tahun 2018 adalah 23 ha menurun di tahun 2019 yaitu 16 ha. Sedangkan untuk tanaman petsai di tahun 2019 adalah 53 ha meningkat 3 ha dibanding tahun 2018.</p>   | <p>1. <i>The harvested area for chilli plants in 2018 is 23 ha decreased in 2019 which is 16 ha. As for Chinese cabbage plants in 2019, it is 53 ha, an increase of 3 ha compared to 2018.</i></p>  |
| <p>2. Produksi tanaman buah-buahan terbesar di Kota Sorong adalah tanaman pisang dengan produksi 3.287 ton di tahun 2019. Untuk tanaman rambutan sebanyak 872 ton. Sedangkan untuk tanaman durian sebanyak 539 ton.</p>   | <p>2. <i>The largest fruit crop production in Sorong Municipality is the banana plant with a production of 3,287 tons in 2019. For rambutan plants as much as 872 tons. Whereas for durian plants were 539 tons.</i></p>  |
| <p>3. Untuk tanaman biofarmaka Kota Sorong hanya menghasilkan jahe (3.057 kg), Kencur (80 kg), Kunyit (1.002 kg), Lengkuas (3.003 kg).</p>  | <p>3. <i>For biopharmaca plants, Sorong Municipality only produces ginger (3,057 kg), Kencur (80 kg), Turmeric (1,002 kg), Galangal (3,003 kg).</i></p>   |
| <p>4. Produksi Tanaman Jagung di Kota Sorong pada tahun 2019 adalah 139 ton, dengan produksi terbanyak di Kecamatan Klaurung. Sedangkan untuk tanaman ubi kayu sebanyak 1.346 ton dengan produksi terbanyak pada Kecamatan Klaurung (868). Untuk ubi Jalar sebanyak 228 ton, dengan produksi terbesar juga berada di Kecamatan Klaurung (120 ton)</p> | <p>4. <i>Maize Production in Sorong Municipality in 2019 is 139 tons, with the most production in Klaurung District. Whereas for cassava plants were 1,346 tons with the most production in Klaurung District (868). For sweet potatoes as much as 228 tons, with the largest production also located in Klaurung District (120 tons)</i></p> |

<https://sorongkota.bps.go.id>

**Gambar** 5.1  
**Figures**

**Produksi Tanaman Buah-Buahan Semusim di Kota Sorong  
2018 dan 2019**  
*Production of Seasonal Fruits in Sorong Municipality 2018*



Sumber/Source : BPS, Statistik Pertanian Hortikultura SPH-SBS/BPS-Statistics Indonesia, Agricultural Statistic for Horticulture SPH-SBS

**5.1 HORTIKULTURA  
HORTICULTURE**

**Tabel 5.1.1 Luas Panen Tanaman Sayuran Menurut Kecamatan dan Jenis Tanaman di Kota Sorong (ha), 2018 dan 2019**  
*Table 5.1.1 Harvested Area of Vegetables by Subdistrict and Kind of Plant in Sorong Municipality (ha), 2018 and 2019*

Kecamatan Subdistrict	Bawang Merah/Shallot		Cabai/Chili	
	2018	2019	2018	2019
(1)	(2)	(3)	(4)	(5)
Sorong Barat	–	–	5,00	2,00 x
Sorong Kepulauan	–	–	5,00	–
Maladum Mes	–	–	3,00	2,00 x
Sorong Timur	–	–	4,00	4,00 x
Sorong Utara	–	–	–	–
Sorong	–	–	–	–
Sorong Manoi	–	–	–	–
Klaurung	–	–	6,00	8,00 x
Malaimsimsa	–	–	–	–
Sorong Kota	–	–	–	–
<b>KOTA SORONG</b>	–	–	<b>23,00</b>	<b>16,00 x</b>

Lanjutan Tabel/*Continued Table* 5.1.1

Kecamatan Subdistrict	Kentang/Potato		Kubis/Cabbage	
	2018	2019	2018	2019
(1)	(6)	(7)	(8)	(9)
Sorong Barat	–	–	–	–
Sorong Kepulauan	–	–	–	–
Maladum Mes	–	–	–	–
Sorong Timur	–	–	–	–
Sorong Utara	–	–	–	–
Sorong	–	–	–	–
Sorong Manoi	–	–	–	–
Klaurung	–	–	–	–
Malaimsimsa	–	–	–	–
Sorong Kota	–	–	–	–
<b>KOTA SORONG</b>	–	–	–	–

Lanjutan Tabel/*Continued Table* 5.1.1

Kecamatan Subdistrict	Petsai Chinese Cabbage		Tomat/Tomato		Bawang Putih/Garlic	
	2018	2019	2018	2019	2018	2019
(1)	(10)	(11)	(12)	(13)	(14)	(15)
Sorong Barat	–	–	–	–	–	–
Sorong Kepulauan	–	–	1,00	–	–	–
Maladum Mes	–	–	–	–	–	–
Sorong Timur	25,00	25,00 x	2,00	5,00 x	–	–
Sorong Utara	7,00	–	–	–	–	–
Sorong	–	–	–	–	–	–
Sorong Manoi	–	–	–	–	–	–
Klaurung	18,00	28,00 x	1,00	–	–	–
Malaimsimsa	–	–	–	–	–	–
Sorong Kota	–	–	–	–	–	–
<b>KOTA SORONG</b>	<b>50,00</b>	<b>53,00 x</b>	<b>4,00</b>	<b>5,00 x</b>	<b>–</b>	<b>–</b>

Catatan/Note: x adalah angka sementara

Sumber/Source: BPS, Statistik Pertanian Hortikultura SPH-SBS/BPS-Statistics Indonesia, Agricultural Statistic for Horticulture SPH-SBS

**Tabel**  
**Table** 5.1.2

**Produksi Tanaman Sayuran Menurut Kecamatan dan Jenis Tanaman di Kota Sorong (ton), 2018 dan 2019**  
*Production of Vegetables by Subdistrict and Kind of Plant in Sorong Municipality (ton), 2018 dan 2019*

Kecamatan Subdistrict	Bawang Merah/Shallot		Cabai/Chili	
	2018	2019	2018	2019
(1)	(2)	(3)	(4)	(5)
Sorong Barat	–	–	115,00	27,00 x
Sorong Kepulauan	–	–	77,00	–
Maladum Mes	–	–	59,00	17,00 x
Sorong Timur	–	–	264,00	469,00 x
Sorong Utara	–	–	–	56,00 x
Sorong	–	–	–	–
Sorong Manoi	–	–	–	–
Klaurung	–	–	118,00	291,00 x
Malaimsimsa	–	–	–	–
Sorong Kota	–	–	–	–
<b>KOTA SORONG</b>	–	–	<b>633,00</b>	<b>860,00 x</b>



Lanjutan Tabel/Continued Table 5.1.2

Kecamatan Subdistrict	Kentang/Potato		Kubis/Cabbage	
	2018	2019	2018	2019
(1)	(6)	(7)	(8)	(9)
Sorong Barat	-	-	-	-
Sorong Kepulauan	-	-	-	-
Maladum Mes	-	-	-	-
Sorong Timur	-	-	-	-
Sorong Utara	-	-	-	-
Sorong	-	-	-	-
Sorong Manoi	-	-	-	-
Klaurung	-	-	-	-
Malaimsimsa	-	-	-	-
Sorong Kota	-	-	-	-
<b>KOTA SORONG</b>	-	-	-	-

Lanjutan Tabel/Continued Table 5.1.2

Kecamatan Subdistrict	Petai Chinese Cabbage		Tomat/Tomato		Bawang Putih/Garlic	
	2018	2019	2018	2019	2018	2019
(1)	(10)	(11)	(12)	(13)	(14)	(15)
Sorong Barat	–	–	–	–	–	–
Sorong Kepulauan	–	–	4,00	–	–	–
Maladum Mes	–	–	–	–	–	–
Sorong Timur	2 386,00	2 899,00 x	258,00	494,00 x	–	–
Sorong Utara	525,00	–	–	–	–	–
Sorong	–	–	–	–	–	–
Sorong Manoi	–	–	–	–	–	–
Klaurung	1 377,00	2 317,00 x	10,00	–	–	–
Malaimsimsa	–	–	–	–	–	–
Sorong Kota	–	–	–	–	–	–
<b>KOTA SORONG</b>	<b>4 288,00</b>	<b>5 216,00 x</b>	<b>272,00</b>	<b>494,00 x</b>	<b>–</b>	<b>–</b>

Catatan/Note: x adalah angka sementara

Sumber/Source: BPS, Statistik Pertanian Hortikultura SPH-SBS/BPS-Statistics Indonesia, Agricultural Statistic for Horticulture SPH-SBS

**Tabel**  
**Table** 5.1.3

**Luas Panen Tanaman Sayuran dan Buah-buahan Semusim Menurut Jenis Tanaman di Kota Sorong (ha), 2016–2019**  
**Harvested Area of Seasonal Vegetables and Fruits by Kind of Plant in Sorong Municipality (ha), 2016–2019**

Jenis Tanaman Kind of Plants	2016	2017	2018	2019
(1)	(2)	(3)	(4)	(5)
Sayuran/ Vegetables	–			
Bawang Daun/ Wlech Onion	–	–	–	–
Bawang Merah/ Shallot	–	–	–	–
Bawang Putih/ Garlic	–	–	–	–
Bayam/ Spinach	–	77,00	67,00	83,00 x
Buncis/ Green Bean	–	2,00	4,00	6,00 x
Cabai Besar/ Chili (Capsicum Annum)	–	8,00	6,00	3,00 x
Cabai Rawit/ Chili (Capsicum Frutescens)	–	28,00	17,00	13,00 x
Cabai/ Chili	–	36,00	23,00	16,00 x
Jamur/ Mushroom	–	–	–	–
Kacang Merah/ Red Bean	–	–	–	–
Kacang Panjang/ Yardlong Bean	–	20,00	10,00	8,00 x
Kangkung/ Kangkong	–	91,00	81,00	103,00 x
Kembang Kol/ Cauliflower	–	–	1,00	–
Kentang/ Potato	–	–	–	–
Ketimun/ Cucumber	–	–	1,00	4,00 x
Kubis/ Cabbage	–	–	–	–
Labu Siam/ Chayote	–	–	–	–
Lobak/ Radish	–	–	–	–

Lanjutan Tabel/*Continued Table 5.1.3*

<b>Jenis Tanaman</b> <i>Kind of Plants</i>	<b>2016</b>	<b>2017</b>	<b>2018</b>	<b>2019</b>
(1)	(2)	(3)	(4)	(5)
Paprika/ Bell Pepper	–	–	–	–
Petsai/ Chinese Cabbage	–	59,00	50,00	53,00 x
Terung/ Eggplant	–	10,00	6,00	6,00 x
Tomat/ Tomato	–	8,00	4,00	5,00 x
Wortel/ Carrot	–	–	–	–
Buah–buahan/ Fruits	–			
Blewah/ Cantaloupe	–	–	–	–
Melon/ Melon	–	–	1,00	–
Semangka/ Watermelon	–	4,00	3,00	–
Stroberi/ Strawberry	–	–	–	–

Catatan/*Note*: x adalah angka sementara

Sumber/*Source*: BPS, Statistik Pertanian Hortikultura SPH-SBS/BPS-Statistics Indonesia, *Agricultural Statistic for Horticulture SPH-SBS*

**Tabel** 5.1.4 **Produksi Tanaman Sayuran dan Buah-buahan Semusim Menurut Jenis Tanaman di Kota Sorong (ton), 2016–2019**  
**Table** 5.1.4 **Production of Seasonal Vegetables and Fruits by Kind of Plant in Sorong Municipality (ha), 2016–2019**

Jenis Tanaman Kind of Plants	2016	2017	2018	2019
(1)	(2)	(3)	(4)	(5)
Buah–Buahan/ Fruits:	–			
Alpukat/ Avocado	–	21,00	7,00	104,00 x
Anggur/ Grape	–	–	0,00	–
Apel/ Apple	–	–	0,00	–
Belimbing/ Star Fruit	–	17,00	14,00	59,00 x
Duku/Langsar/Kokosan/ Duku	–	28,00	10,00	352,00 x
Durian/ Durian	–	18,00	117,00	539,00 x
Jambu Air/ Rose Apple	–	89,00	130,00	101,00 x
Jambu Biji/ Guava	–	3,00	44,00	106,00 x
Jeruk Besar/ Pomelo	–	–	0,00	–
Jeruk Siam/Kepron/ Tangerine/ Orange	–	–	0,00	–
Jeruk/ Orange ( Tangerine + Pomelo )	–	–	0,00	–
Mangga/ Mango	–	1,00	119,00	72,00 x
Manggis/ Mangosteen	–	–	0,00	8,00 x
Markisa/ Marquisa	–	–	0,00	–
Nangka/Cempedak/ Jack Fruit	–	140,00	83,00	113,00 x
Nenas/ Pineapple	–	245,00	147,00	190,00 x
Pepaya/ Papaya	–	186,00	148,00	482,00 x
Pisang/ Banana	–	2 302,00	1 479,00	3 287,00 x

Lanjutan Tabel/*Continued Table 5.1.4*

<b>Jenis Tanaman</b> <i>Kind of Plants</i>	<b>2016</b>	<b>2017</b>	<b>2018</b>	<b>2019</b>
(1)	(2)	(3)	(4)	(5)
Rambutan/ Rambutan	–	1,00	235,00	872,00 x
Salak/ Salacca	–	532,00	458,00	599,00 x
Sawo/Sapodilla/ Star Apple	–	4,00	1,00	2,00 x
Sirsak/ Soursoop	–	50,00	100,00	68,00 x
Sukun/ Bread Fruit	–	250,00	84,00	146,00 x
Sayuran/ Vegetables				
Jengkol/ Jengkol	–	–	0,00	–
Melinjo/ Melinjo	–	7,00	27,00	29,00 x
Petai/ Twisted Cluster Bean	–	–	0,00	–

Catatan/*Note*: x adalah angka sementara

Sumber/*Source*: BPS, Statistik Pertanian Hortikultura SPH-SBS/BPS-Statistics Indonesia, Agricultural Statistic for Horticulture SPH-SBS

**Tabel**  
**Table** 5.1.5

**Luas Panen Tanaman Biofarmaka Menurut Kecamatan dan Jenis Tanaman di Kota Sorong (m<sup>2</sup>), 2018 dan 2019**  
**Harvested Area of Medicinal Plants by Subdistrict and Kind of Plant in Sorong Municipality (m<sup>2</sup>), 2018 and 2019**

Kecamatan Subdistrict	Jahe/Ginger		Laos/Lengkuas/Galanga	
	2018	2019	2018	2019
(1)	(2)	(3)	(4)	(5)
Sorong Barat	300,00	600,00 x	200,00	500,00 x
Sorong Kepulauan	–	50,00 x	–	100,00 x
Maladum Mes	100,00	600,00 x	200,00	239,00 x
Sorong Timur	–	–	–	–
Sorong Utara	2 000,00	4 420,00 x	1 100,00	2 050,00 x
Sorong	–	–	–	–
Sorong Manoi	–	150,00 x	–	150,00 x
Klaurung	–	–	–	–
Malaimsimsa	–	100,00 x	–	200,00 x
Sorong Kota	–	–	–	–
<b>KOTA SORONG</b>	<b>2 400,00</b>	<b>5 920,00 x</b>	<b>1 500,00</b>	<b>3 239,00 x</b>

Lanjutan Tabel/*Continued Table 5.1.5*

Kecamatan Subdistrict	Kencur/ <i>East Indian Galangal</i>		Kunyit/ <i>Turmeric</i>	
	2018	2019	2018	2019
(1)	(6)	(7)	(8)	(9)
Sorong Barat	–	–	200,00	400,00 x
Sorong Kepulauan	150,00	–	–	100,00 x
Maladum Mes	–	–	100,00	530,00 x
Sorong Timur	–	–	–	–
Sorong Utara	75,00	200,00 x	200,00	325,00 x
Sorong	–	–	–	–
Sorong Manoi	–	–	–	50,00 x
Klaurung	–	–	–	–
Malaimsimsa	–	–	–	–
Sorong Kota	–	–	–	–
<b>KOTA SORONG</b>	<b>225,00</b>	<b>200,00 x</b>	<b>500,00</b>	<b>1 405,00 x</b>

Catatan/*Note*: x adalah angka sementara

Sumber/*Source*: BPS, Statistik Pertanian Hortikultura SPH-TBF/BPS-Statistics Indonesia, *Agricultural Statistic for Horticulture SPH-TBF*



**Tabel** 5.1.6 **Produksi Tanaman Biofarmaka Menurut Kecamatan dan Jenis Tanaman di Kota Sorong (kg), 2018 and 2019**  
**Table** 5.1.6 **Production of Medicinal Plants by Subdistrict and Kind of Plant in Sorong Municipality (kg), 2018 and 2019**

Kecamatan Subdistrict	Jahe/Ginger		Laos/Lengkuas/Galanga	
	2018	2019	2018	2019
(1)	(2)	(3)	(4)	(5)
Sorong Barat	300,00	260,00 x	200,00	204,00 x
Sorong Kepulauan	–	200,00 x	–	360,00 x
Maladum Mes	100,00	250,00 x	200,00	110,00 x
Sorong Timur	–	–	–	–
Sorong Utara	1 100,00	1 991,00 x	1 200,00	1 786,00 x
Sorong	–	–	–	–
Sorong Manoi	–	226,00 x	–	268,00 x
Klaurung	–	–	–	–
Malaimsimsa	–	130,00 x	–	275,00 x
Sorong Kota	–	–	–	–
<b>KOTA SORONG</b>	<b>1 500,00</b>	<b>3 057,00 x</b>	<b>1 600,00</b>	<b>3 003,00 x</b>

Lanjutan Tabel/*Continued Table* 5.1.6

Kecamatan Subdistrict	Kencur/ <i>East Indian Galangal</i>		Kunyit/ <i>Turmeric</i>	
	2018	2019	2018	2019
(1)	(6)	(7)	(8)	(9)
Sorong Barat	–	–	200,00	210,00 x
Sorong Kepulauan	175,00	–	–	320,00 x
Maladum Mes	–	–	100,00	310,00 x
Sorong Timur	–	–	–	–
Sorong Utara	70,00	80,00 x	375,00	140,00 x
Sorong	–	–	–	–
Sorong Manoi	–	–	–	22,00 x
Klaurung	–	–	–	–
Malaimsimsa	–	–	–	–
Sorong Kota	–	–	–	–
<b>KOTA SORONG</b>	<b>245,00</b>	<b>80,00 x</b>	<b>675,00</b>	<b>1 002,00 x</b>

Catatan/*Note*: x adalah angka sementara

Sumber/*Source*: BPS, Statistik Pertanian Hortikultura SPH-TBF/*BPS-Statistics Indonesia, Agricultural Statistic for Horticulture SPH-TBF*

**Tabel** 5.1.7 **Luas Panen Tanaman Biofarmaka Menurut Jenis Tanaman di Kota Sorong (m<sup>2</sup>), 2016–2019**  
**Harvested Area of Medicinal Plants by Kind of Plant in Sorong Municipality (m<sup>2</sup>), 2016–2019**

Jenis Tanaman Kind of Plants	2016	2017	2018	2019
(1)	(2)	(3)	(4)	(5)
Dlingo/Dringo/ Sweet Root/ Calamus	–	–	–	–
Jahe/ Ginger	–	6 200,00	2 400,00	5 920,00 x
Kapulaga/ Java Cardamon	–	–	–	–
Keji Beling/Kecibeling/ Strobilanthes crisper	–	–	–	–
Kencur/ East Indian Galangal	–	845,00	225,00	200,00 x
Kunyit/Turmeric	–	2 932,00	500,00	1 405,00 x
Laos/Lengkuas/ Galanga	–	3 376,00	1 500,00	3 239,00 x
Lempuyang/ Zingiber Aromaticum	–	–	–	–
Lidah Buaya/ Oliviera	–	–	–	–
Mahkota Dewa/ God's Crown	–	–	–	–
Mengkudu/Pace/ Indian Mulberry	–	40,00	–	–
Sambiloto/ King of Bitter	–	–	–	–
Temuireng/ Black Turmeric	–	–	–	–
Temukunci/ Chinese Keys	–	–	–	–
Temulawak/ Java Turmeric	–	–	–	–

Catatan/Note: ...

Sumber/Source: BPS, Statistik Pertanian Hortikultura SPH-TBF/BPS-Statistics Indonesia, Agricultural Statistic for Horticulture SPH-TBF

**Tabel 5.1.8** **Produksi Tanaman Biofarmaka Menurut Jenis Tanaman di Kota Sorong (kg), 2016–2019**  
**Production of Medicinal Plants by Kind of Plant in Sorong Municipality (kg), 2016–2019**

Jenis Tanaman Kind of Plants	2016	2017	2018	2019
(1)	(2)	(3)	(4)	(5)
Dlingo/Dringo/ Sweet Root/ Calamus	–	–	–	–
Jahe/ Ginger	–	5 040,00	1 500,00	3 057,00 x
Kapulaga/ Java Cardamon	–	–	–	–
Keji Beling/Kecibeling/ Strobilanthes crista	–	–	–	–
Kencur/ East Indian Galangal	–	804,00	245,00	80,00 x
Kunyit/Turmeric	–	2 931,00	675,00	1 002,00 x
Laos/Lengkuas/ Galanga	–	3 939,00	1 600,00	3 003,00 x
Lempuyang/ Zingiber Aromaticum	–	–	–	–
Lidah Buaya/ Oliviera	–	–	–	–
Mahkota Dewa/ God's Crown	–	–	–	–
Mengkudu/Pace/ Indian Mulberry	–	110,00	–	–
Sambiloto/ King of Bitter	–	–	–	–
Temuireng/ Black Turmeric	–	–	–	–
Temukunci/ Chinese Keys	–	–	–	–
Temulawak/ Java Turmeric	–	–	–	–

Catatan/Note: x adalah angka sementara

Sumber/Source: BPS, Statistik Pertanian Hortikultura SPH-TBF/BPS-Statistics Indonesia, Agricultural Statistic for Horticulture SPH-TBF

**Tabel** 5.1.9 **Luas Panen Tanaman Hias Menurut Kecamatan dan Jenis Tanaman di Kota Sorong (m<sup>2</sup>), 2018 and 2019**  
**Harvested Area of Ornamental Plants by Subdistrict and Kind of Plant in Sorong Municipality (m<sup>2</sup>), 2018 and 2019**

Kecamatan Subdistrict	Anggrek/ <i>Orchid</i>		Krisan/ <i>Chrysantemum</i>	
	2018	2019	2018	2019
(1)	(2)	(3)	(4)	(5)
Sorong Barat	–	–	–	–
Sorong Kepulauan	–	–	–	–
Maladum Mes	–	–	–	–
Sorong Timur	–	–	–	–
Sorong Utara	–	–	–	–
Sorong	–	–	–	–
Sorong Manoi	–	–	–	–
Klaurung	–	–	–	–
Malaimsimsa	–	–	–	–
Sorong Kota	–	–	–	–
<b>KOTA SORONG</b>	–	–	–	–

Lanjutan Tabel/*Continued Table* 5.1.9

Kecamatan Subdistrict	Mawar/Rose		Sedap Malam/Tuberose	
	2018	2019	2018	2019
(1)	(6)	(7)	(8)	(9)
Sorong Barat	–	–	–	–
Sorong Kepulauan	–	–	–	–
Maladum Mes	–	–	–	–
Sorong Timur	–	–	–	–
Sorong Utara	–	–	–	–
Sorong	–	–	–	–
Sorong Manoi	–	–	–	–
Klaurung	–	–	–	–
Malaimsimsa	–	–	–	–
Sorong Kota	–	–	–	–
<b>KOTA SORONG</b>	–	–	–	–

Catatan/Note: ...

Sumber/Source: BPS, Statistik Pertanian Hortikultura SPH-TH/BPS-Statistics Indonesia, Agricultural Statistik for Horticulture SPH-TH

**Tabel**  
**Table** 5.1.10

**Produksi Tanaman Hias Menurut Kecamatan dan Jenis Tanaman di Kota Sorong (tangkai), 2018 and 2019**  
**Production of Ornamental Plants by Subdistrict and Kind of Plant in Sorong Municipality (stalks), 2018 and 2019**

Kecamatan Subdistrict	Anggrek/ <i>Orchid</i>		Krisan/ <i>Chrysantemum</i>	
	2018	2019	2018	2019
(1)	(2)	(3)	(4)	(5)
Sorong Barat	–	–	–	–
Sorong Kepulauan	–	–	–	–
Maladum Mes	–	–	–	–
Sorong Timur	–	–	–	–
Sorong Utara	–	–	–	–
Sorong	–	–	–	–
Sorong Manoi	–	–	–	–
Klaurung	–	–	–	–
Malaimsimsa	–	–	–	–
Sorong Kota	–	–	–	–
<b>KOTA SORONG</b>	–	–	–	–

Lanjutan Tabel/*Continued Table* 5.1.10

Kecamatan <i>Subdistrict</i>	Mawar/Rose		Sedap Malam/Tuberose	
	2018	2019	2018	2019
(1)	(6)	(7)	(8)	(9)
Sorong Barat	–	–	–	–
Sorong Kepulauan	–	–	–	–
Maladum Mes	–	–	–	–
Sorong Timur	–	–	–	–
Sorong Utara	–	–	–	–
Sorong	–	–	–	–
Sorong Manoi	–	–	–	–
Klaurung	–	–	–	–
Malaimsimsa	–	–	–	–
Sorong Kota	–	–	–	–
<b>KOTA SORONG</b>	–	–	–	–

Catatan/*Note*: ...

Sumber/*Source*: BPS, Statistik Pertanian Hortikultura SPH-TH/*BPS-Statistics Indonesia, Agricultural Statistik for Horticulture SPH-TH*



**Tabel** 5.1.11 **Luas Panen Tanaman Hias Menurut Jenis Tanaman di Kota Sorong (m<sup>2</sup>), 2016–2019**  
**Table** 5.1.11 **Harvested Area of Ornamental Plants by Kind of Plant in Sorong Municipality (m<sup>2</sup>), 2016–2019**

Jenis Tanaman Kind of Plants	2016	2017	2018	2019
(1)	(2)	(3)	(4)	(5)
Adenium (Kamboja Jepang)/ Adenium obesum	–	–	–	–
Aglaonema/ Chinese evergreens	–	–	–	–
Anggrek/ Orchid	–	–	–	–
Anthurium Bunga/ Flamingo Lily Flower	–	–	–	–
Anthurium Daun/ Laceleaf	–	–	–	–
Anyelir/ Carnation	–	–	–	–
Dracaena/ Dracaena	–	–	–	–
Euphorbia/ Spurges	–	–	–	–
Krisan/ Chrysantemum	–	–	–	–
Mawar/ Rose	–	–	–	–
Melati/ Jasmine	–	–	–	–
Monstera/ Swiss cheese plant	–	–	–	–
Pakis/ Fern	–	–	–	–
Palem/ Palm	–	–	–	–
Pedang-pedangan/ Sansevieria	–	–	–	–
Pisang–pisangan/ Heliconia	–	–	–	–
Philodendron/ Philodendron	–	–	–	–
Sedap Malam/ Tuberose	–	–	–	–
Soka/ Ixora	–	–	–	–

Catatan/Note: ...

Sumber/Source: BPS, Statistik Pertanian Hortikultura SPH-TH/BPS-Statistics Indonesia, Agricultural Statistik for Horticulture SPH-TH

**Tabel**  
**Table** 5.1.12

**Produksi Tanaman Hias Menurut Jenis Tanaman di Kota Sorong (tangkai), 2016–2019**  
**Production of Ornamental Plants by Kind of Plant n Sorong Municipality (stalks), 2016–2019**

Jenis Tanaman <i>Kind of Plants</i>	2016	2017	2018	2019
(1)	(2)	(3)	(4)	(5)
Adenium (Kamboja Jepang)/ Adenium obesum	–	10,00	–	–
Aglaonema/ Chinese evergreens	–	–	–	–
Anggrek/ Orchid	–	10,00	–	–
Anthurium Bunga/ Flamingo Lily Flower	–	–	–	–
Anthurium Daun/ Laceleaf	–	5,00	–	–
Anyelir/ Carnation	–	–	–	–
Dracaena/ Dracaena	–	–	–	–
Euphorbia/ Spurges	–	15,00	–	–
Krisan/ Chrysantemum	–	–	–	–
Mawar/ Rose	–	20,00	–	–
Melati/ Jasmine	–	5,00	–	–
Monstera/ Swiss cheese plant	–	–	–	–
Pakis/ Fern	–	–	–	–
Palem/ Palm	–	25,00	–	–
Pedang-pedangan/ Sansevieria	–	–	–	–
Pisang–pisangan/ Heliconia	–	–	–	–
Philodendron/ Philodendron	–	–	–	–
Sedap Malam/ Tuberose	–	–	–	–
Soka/ Ixora	–	10,00	–	–

Catatan/Note: ...

Sumber/Source: BPS, Statistik Pertanian Hortikultura SPH-TH/BPS-Statistics Indonesia, Agricultural Statistik for Horticulture SPH-TH

**Tabel** 5.1.13 **Produksi Buah-buahan Menurut Kecamatan dan Jenis Tanaman di Kota Sorong (ton), 2018 and 2019**  
**Table** **Production of Fruits by Subdistrict and Kind of Plant in Sorong Municipality (ton), 2018 and 2019**

Kecamatan Subdistrict	Mangga/Mango		Durian/Durian	
	2018	2019	2018	2019
(1)	(2)	(3)	(4)	(5)
Sorong Barat	40,00	–	–	–
Sorong Kepulauan	–	15,00 x	5,00	3,00 x
Maladum Mes	40,00	20,00 x	–	–
Sorong Timur	–	13,00 x	–	30,00 x
Sorong Utara	–	12,00 x	110,00	120,00 x
Sorong	–	–	–	–
Sorong Manoi	–	–	–	–
Klaurung	–	–	–	350,00 x
Malaimsimsa	–	–	–	–
Sorong Kota	39,00	12,00 x	2,00	36,00 x
Sorong	119,00	72,00 x	117,00	539,00 x
<b>KOTA SORONG</b>	<b>238,00</b>	<b>144,00 x</b>	<b>234,00</b>	<b>1.078,00 x</b>

Lanjutan Tabel/*Continued Table* 5.1.13

Kecamatan Subdistrict	Jeruk/Orange		Pisang/Banana	
	2018	2019	2018	2019
(1)	(6)	(7)	(8)	(9)
Sorong Barat	...	...	175,00	610,00 x
Sorong Kepulauan	...	...	55,00	132,00 x
Maladum Mes	...	...	50,00	80,00 x
Sorong Timur	...	...	18,00	81,00 x
Sorong Utara	...	...	900,00	670,00 x
Sorong	...	...	–	–
Sorong Manoi	...	...	–	–
Klaurung	...	...	–	1 345,00 x
Malaimsimsa	...	...	80,00	149,00 x
Sorong Kota	...	...	201,00	220,00 x
Sorong	...	...	1.479,00	3 287,00 x
<b>KOTA SORONG</b>	...	...	<b>2.958,00</b>	<b>6.574,00 x</b>

Lanjutan Tabel/*Continued Table* 5.1.13

Kecamatan Subdistrict	Pepaya/Papaya		Salak/Salacca	
	2018	2019	2018	2019
(1)	(10)	(11)	(12)	(13)
Sorong Barat	75,00	76,00 x	280,00	124,00 x
Sorong Kepulauan	16,00	10,00 x	13,00	14,00 x
Maladum Mes	40,00	13,00 x	115,00	285,00 x
Sorong Timur	6,00	13,00 x	5,00	7,00 x
Sorong Utara	–	80,00 x	12,00	40,00 x
Sorong	–	–	–	–
Sorong Manoi	–	–	–	–
Klaurung	–	268,00 x	–	99,00 x
Malaimsimsa	6,00	14,00 x	33,00	30,00 x
Sorong Kota	5,00	8,00 x	–	–
<b>KOTA SORONG</b>	<b>296,00</b>	<b>482,00 x</b>	<b>916,00</b>	<b>599,00 x</b>

Catatan/Note: x adalah angka sementara

Sumber/Source: BPS, Statistik Pertanian Hortikultura SPH-BST/BPS-Statistics Indonesia, Agricultural Statistic for Horticulture SPH-BST

**Tabel**  
**Table** 5.1.14**Produksi Buah–Buahan dan Sayuran Tahunan Menurut Jenis Tanaman (ton) di Kota Sorong, 2016–2019**  
**Production of Annual Fruits and Vegetables by Kind of Plant in Sorong Municipality(ton), 2016–2019**

<b>Jenis Tanaman</b> <b>Kind of Plants</b>	<b>2016</b>	<b>2017</b>	<b>2018</b>	<b>2019</b>
(1)	(2)	(3)	(4)	(5)
Buah–Buahan/ Fruits:	...			
Alpukat/ Avocado	...	21,00	7,00	104,00 x
Anggur/ Grape	...	–	0,00	–
Apel/ Apple	...	–	0,00	–
Belimbing/ Star Fruit	...	17,00	14,00	59,00 x
Duku/Langsar/Kokosan/ Duku	...	28,00	10,00	352,00 x
Durian/ Durian	...	18,00	117,00	539,00 x
Jambu Air/ Rose Apple	...	89,00	130,00	101,00 x
Jambu Biji/ Guava	...	3,00	44,00	106,00 x
Jeruk Besar/ Pomelo	...	–	0,00	–
Jeruk Siam/Keprak/ Tangerine/ Orange	...	–	0,00	–
Jeruk/ Orange ( Tangerine + Pomelo )	...	–	0,00	–
Mangga/ Mango	...	1,00	119,00	72,00 x
Manggis/ Mangosteen	...	–	0,00	8,00 x
Markisa/ Marquisa	...	–	0,00	–
Nangka/Cempedak/ Jack Fruit	...	140,00	83,00	113,00 x
Nenas/ Pineapple	...	245,00	147,00	190,00 x
Pepaya/ Papaya	...	186,00	148,00	482,00 x
Pisang/ Banana	...	2 302,00	1 479,00	3 287,00 x

Jenis Tanaman Kind of Plants	2016	2017	2018	2019
(1)	(2)	(3)	(4)	(5)
Rambutan/ Rambutan	...	1,00	235,00	872,00 x
Salak/ Salacca	...	532,00	458,00	599,00 x
Sawo/Sapodilla/ Star Apple	...	4,00	1,00	2,00 x
Sirsak/ Soursop	...	50,00	100,00	68,00 x
Sukun/ Bread Fruit	...	250,00	84,00	146,00 x
Sayuran/ Vegetables	...			
Jengkol/ Jengkol	...	–	0,00	–
Melinjo/ Melinjo	...	7,00	27,00	29,00 x
Petai/ Twisted Cluster Bean	...	–	0,00	–

Catatan/Note: x adalah angka sementara

Sumber/Source: BPS, Statistik Pertanian Hortikultura SPH-BST/BPS-Statistics Indonesia, Agricultural Statistic for Horticulture SPH-BST

## 5.2 PERKEBUNAN ESTATE CROPS

**Tabel 5.2.1** Luas Areal Tanaman Perkebunan Menurut Kecamatan dan Jenis Tanaman di Kota Sorong (ha), 2018 dan 2019  
*Planted Area of Estate Crops by Subdistrict and Type of Crops in Sorong Municipality (ha), 2018 dan 2019*

Kecamatan Subdistrict	Kelapa Sawit/Oil Palm		Kelapa/Coconut	
	2018	2019	2018	2019
(1)	(2)	(3)	(4)	(5)
Sorong Barat	...	...	...	...
Sorong Kepulauan	...	...	...	...
Maladum Mes	...	...	...	...
Sorong Timur	...	...	...	...
Sorong Utara	...	...	...	...
Sorong	...	...	...	...
Sorong Manoi	...	...	...	...
Klaurung	...	...	...	...
Malaimsimsa	...	...	...	...
Sorong Kota	...	...	...	...
<b>KOTA SORONG</b>	...	...	...	...



Lanjutan Tabel/Continued Table 5.2.1

Kecamatan Subdistrict	Karet/Rubber		Kopi/Coffee	
	2018	2019	2018	2019
(1)	(6)	(7)	(8)	(9)
Sorong Barat	...	...	...	...
Sorong Kepulauan	...	...	...	...
Maladum Mes	...	...	...	...
Sorong Timur	...	...	...	...
Sorong Utara	...	...	...	...
Sorong	...	...	...	...
Sorong Manoi	...	...	...	...
Klaurung	...	...	...	...
Malaimsimsa	...	...	...	...
Sorong Kota	...	...	...	...
<b>KOTA SORONG</b>	...	...	...	...

Catatan/Note: x adalah angka sementara  
 Sumber/Source: BPSBPS-Statistics Indonesia,

Lanjutan Tabel/*Continued Table* 5.2.1

Kecamatan Subdistrict	Kakao/Cocoa		Tebu/Sugar cane	
	2018	2019	2018	2019
(1)	(10)	(11)	(12)	(13)
Sorong Barat	...	...	...	...
Sorong Kepulauan	...	...	...	...
Maladum Mes	...	...	...	...
Sorong Timur	...	...	...	...
Sorong Utara	...	...	...	...
Sorong	...	...	...	...
Sorong Manoi	...	...	...	...
Klaurung	...	...	...	...
Malaimsimsa	...	...	...	...
Sorong Kota	...	...	...	...
<b>KOTA SORONG</b>	...	...	...	...

Lanjutan Tabel/Continued Table 5.2.1

Kecamatan Subdistrict	Teh/Tea		Tembakau/Tobacco	
	2018	2019	2018	2019
(1)	(14)	(15)	(16)	(17)
Sorong Barat	...	...	...	...
Sorong Kepulauan	...	...	...	...
Maladum Mes	...	...	...	...
Sorong Timur	...	...	...	...
Sorong Utara	...	...	...	...
Sorong	...	...	...	...
Sorong Manoi	...	...	...	...
Klaurung	...	...	...	...
Malaimsimsa	...	...	...	...
Sorong Kota	...	...	...	...
<b>KOTA SORONG</b>	...	...	...	...

Catatan/Note: x adalah angka sementara  
 Sumber/Source: BPSBPS-Statistics Indonesia,

**Tabel**  
**Table** 5.2.2

**Produksi Perkebunan Menurut Kecamatan dan Jenis  
Tanaman di Kota Sorong (ton), 2018 dan 2019**  
*Production of Estate by Subdistrict and Type of Crops in  
Sorong Municipality (ton), 2018 and 2019*

Kecamatan Subdistrict	Kelapa Sawit/Oil Palm		Kelapa/Coconut	
	2018	2019	2018	2019
(1)	(2)	(3)	(4)	(5)
Sorong Barat	...	...	...	...
Sorong Kepulauan	...	...	...	...
Maladum Mes	...	...	...	...
Sorong Timur	...	...	...	...
Sorong Utara	...	...	...	...
Sorong	...	...	...	...
Sorong Manoi	...	...	...	...
Klaurung	...	...	...	...
Malaimsimsa	...	...	...	...
Sorong Kota	...	...	...	...
<b>KOTA SORONG</b>	...	...	...	...

Lanjutan Tabel/*Continued Table* 5.2.2

Kecamatan Subdistrict	Karet/Rubber		Kopi/Coffee	
	2018	2019	2018	2019
(1)	(6)	(7)	(8)	(9)
Sorong Barat	...	...	...	...
Sorong Kepulauan	...	...	...	...
Maladum Mes	...	...	...	...
Sorong Timur	...	...	...	...
Sorong Utara	...	...	...	...
Sorong	...	...	...	...
Sorong Manoi	...	...	...	...
Klaurung	...	...	...	...
Malaimsimsa	...	...	...	...
Sorong Kota	...	...	...	...
<b>KOTA SORONG</b>	...	...	...	...

Lanjutan Tabel/*Continued Table* 5.2.2

Kecamatan Subdistrict	Kakao/Cocoa		Tebu/Sugar cane	
	2018	2019	2018	2019
(1)	(10)	(11)	(12)	(13)
Sorong Barat	...	...	...	...
Sorong Kepulauan	...	...	...	...
Maladum Mes	...	...	...	...
Sorong Timur	...	...	...	...
Sorong Utara	...	...	...	...
Sorong	...	...	...	...
Sorong Manoi	...	...	...	...
Klaurung	...	...	...	...
Malaimsimsa	...	...	...	...
Sorong Kota	...	...	...	...
<b>KOTA SORONG</b>	...	...	...	...

Lanjutan Tabel/Continued Table 5.2.2

Kecamatan Subdistrict	Teh/Tea		Tembakau/Tobacco	
	2018	2019	2018	2019
(1)	(14)	(15)	(16)	(17)
Sorong Barat	...	...	...	...
Sorong Kepulauan	...	...	...	...
Maladum Mes	...	...	...	...
Sorong Timur	...	...	...	...
Sorong Utara	...	...	...	...
Sorong	...	...	...	...
Sorong Manoi	...	...	...	...
Klaurung	...	...	...	...
Malaimsimsa	...	...	...	...
Sorong Kota	...	...	...	...
<b>KOTA SORONG</b>	...	...	...	...

Catatan/Note: x adalah angka sementara  
 Sumber/Source: BPS/BPS-Statistics Indonesia,

### 5.3 TANAMAN PANGAN CROPS

**Tabel 5.3.1 Luas Panen Tanaman Pangan Menurut Kecamatan dan Jenis Tanaman di Kota Sorong (ha), 2019**  
*Harvested Area of Crops by Subdistrict and Kind of Plant in Sorong Municipality (ha), 2019*

Kecamatan Subdistrict	Jagung Maize	Kedelai Soybean	Ubi Kayu Cassava	Ubi Jalar Potato	Keladi Black Radish
(1)	(2)	(3)	(4)	(5)	(6)
Sorong Barat	5	-	3	2	2
Sorong Kepulauan	-	-	2	-	-
Maladum Mes	-	-	4	3	4
Sorong Timur	6	-	4	-	-
Sorong Utara	4	-	2	4	2
Sorong	-	-	-	-	-
Sorong Manoi	-	-	-	-	-
Klaurung	8	-	31	10	4
Malaimsimsa	-	-	1	-	-
Sorong Kota	-	-	1	-	-
<b>KOTA SORONG</b>	<b>23</b>	<b>-</b>	<b>48</b>	<b>19</b>	<b>16</b>

Catatan/Note: ...

Sumber/Source: Dinas Pertanian Kota Sorong/ Agriculture Office of Sorong Municipality



**Tabel** 5.3.2 **Produksi Tanaman Pangan Menurut Kecamatan dan Jenis Tanaman di Kota Sorong (ha), 2019**  
**Table** 5.3.2 **Production of Crops by Subdistrict and Kind of Plant in Sorong Municipality (ha), 2019**

<b>Kecamatan Subdistrict</b>	<b>Jagung Maize</b>	<b>Kedelai Soybean</b>	<b>Ubi Kayu Cassava</b>	<b>Ubi Jalar Potato</b>	<b>Keladi Black Radish</b>
(1)	(2)	(3)	(4)	(5)	(6)
Sorong Barat	35	-	84	24	12
Sorong Kepulauan	-	-	56	-	-
Maladum Mes	-	-	112	36	24
Sorong Timur	24	-	112	-	-
Sorong Utara	24	-	58	48	12
Sorong	-	-	-	-	-
Sorong Manoi	-	-	-	-	-
Klaurung	56	-	868	120	24
Malaimsimsa	-	-	28	-	-
Sorong Kota	-	-	28	-	-
<b>KOTA SORONG</b>	<b>139</b>	<b>-</b>	<b>1 346</b>	<b>228</b>	<b>72</b>

Catatan/Note: ...

Sumber/Source: Dinas Pertanian Kota Sorong/ Agriculture Office of Sorong Municipality

# **PERTAMBANGAN DAN ENERGI**

## **MINING AND ENERGY**

# 2019


### **INDUSTRI, PERTAMBANGAN, DAN ENERGI**

#### **INDUSTRY, MINING, AND ENERGY**




#### **Daya Terpasang (KW)**

PLTD Klademak : 3.100  
PLTD Klasaman : 10.087  
PLTMG Sorong : 49.800



#### **Produksi Listrik(Kwh)**

PLTD Klademak : 5.054  
PLTD Klasaman : 9.133,382  
PLTMG Sorong : 4.332,019





**PENJELASAN TEKNIS****TECHNICAL NOTES**

1. Pertambangan, menurut Undang-Undang Nomor 4 tahun 2009 tentang Pertambangan Mineral dan Batubara (UU No. 4/2009) adalah sebagian atau seluruh tahapan kegiatan dalam rangka penelitian, pengelolaan dan pengusahaan mineral atau batubara yang meliputi penyelidikan umum, eksplorasi, studi kelayakan, konstruksi, penambangan, pengolahan dan pemurnian, pengangkutan dan penjualan, serta kegiatan pascatambang.
  2. Perusahaan Listrik Negara (PLN) adalah Perusahaan Umum Milik Negara yang mempunyai aktivitas kegiatan pembangkitan, transmisi, dan distribusi tenaga listrik.
  3. Perusahaan Air Bersih adalah perusahaan yang mempunyai aktivitas dalam penampungan, penjernihan, dan penyaluran air baku atau air bersih dari terminal air melalui saluran air, pipa atau mobil tangki (dalam satu pengelolaan administrasi dengan kegiatan ekonomi) kepada rumah tangga, perusahaan industri, atau pengguna komersial lainnya.
1. *Mining, according to Law Number 4 of 2009 concerning Mineral and Coal Mining (Law No. 4/2009) is part or all of the stages of activities in the framework of research, management and exploitation of minerals or coal which includes general investigations, exploration, feasibility studies, construction , mining, processing and refining, transportation and sales, as well as post-mining activities.*
  2. *State Electricity Company (PLN) is a state-owned public company that has electricity generation, transmission and distribution activities.*
  3. *Clean Water Company is a company that has activities in the collection, purification and distribution of raw water or clean water from water terminals through water channels, pipes or tank trucks (in one administrative management with economic activities) to households, industrial companies, or commercial users the other.*

4. Penggalian adalah suatu kegiatan yang meliputi pengambilan segala jenis barang galian. Barang galian adalah unsur kimia, mineral dan segala macam batuan yang merupakan endapan alam (tidak termasuk logam, batubara, minyak dan gas bumi dan bahan radioaktif). Bahan galian ini biasanya digunakan sebagai bahan baku atau bahan penolong sektor industri maupun konstruksi. Hasil kegiatan penggalian antara lain, batu gunung, batu kali, batu kapur, koral, kerikil, batu marmer, pasir, pasir silika, pasir kuarsa, kaolin, tanah liat dan lain-lain.
  5. Kegiatan pemecahan ,peleburan, pemurnian dan segala proses pengolahan hasil pertambangan/ penggalian tidak termasuk kegiatan pertambangan/ penggalian, akan tetapi digolongkan ke dalam kegiatan industri.
  6. Kegiatan persiapan tempat penambangan penggalian seperti pembuatan jalan, jembatan dari dan ke arah lokasi penambangan, pengerukan, pemasangan pipa penyaluran dan sebagainya termasuk ke dalam kegiatan konstruksi. Sedangkan kegiatan eksplorasi dan penelitian mengenai prospek barang tambang dan mineral termasuk ke dalam jasa pertambangan.
4. *Excavation is an activity that involves taking all types of excavated goods. Mineral goods are chemical elements, minerals and all kinds of rocks which are natural deposits (excluding metals, coal, oil and gas and radioactive materials). These minerals are usually used as raw materials or supporting materials for the industrial and construction sectors. The results of excavation activities include, among others, mountain rocks, river stones, limestone, coral, gravel, marble, sand, silica sand, quartz sand, kaolin, clay and others.*
  5. *The activities of solving, smelting, refining and all processing of mining / quarrying products do not include mining / quarrying activities, but are classified as industrial activities.*
  6. *Preparation activities for excavation mining sites such as road construction, bridges to and from the mining location, dredging, installation of distribution pipes and so on are included in construction activities. Whereas exploration and research activities on prospects for mining and mineral goods are included in mining services. PLN is the only company selling*

7. PLN merupakan satu-satunya perusahaan penjual jasa listrik di Indonesia. Dalam pelayanan pendistribusian kelistrikan PLN membagi-bagi fungsi unit induknya kedalam beberapa unit induk berdasarkan pada sistem tenaga listrik yaitu pembangkitan, transmisi, dan distribusi. Selain itu ada juga unit induk atau pusat-pusat lain sebagai penunjang berlangsungnya perusahaan. Karena luasnya cakupan wilayah kerja PLN, maka PLN memiliki unit-unit di seluruh wilayah Indonesia yang mempunyai fungsi masing-masing sesuai dengan unit induknya.
  8. Unit PT. PLN (Persero) dibagi dalam beberapa Wilayah untuk mengurus Pembangkitan, Penyaluran (Transmisi) dan Pengatur Beban, dan Distribusi kepada pelanggan dibagi dalam unit induk.
7. *PLN is the only company selling electricity services in Indonesia. In the distribution service, electricity PLN divides the function of its units into several managing units in the electric power system namely generation, transmission, and distribution. In addition there are also parent units or other centers to support the ongoing company. Because of the vast working area of PLN, PLN has units throughout Indonesia that have their respective functions in accordance with their ownership units.*
  8. *PT. PLN (Persero) is divided into several Regions to take care of Generating, Distribution (Transmission) and Load Regulator, and Distribution to customers is divided into parent units.*

<https://sorongkota.bps.go.id>

**ULASAN****DESCRIPTION**

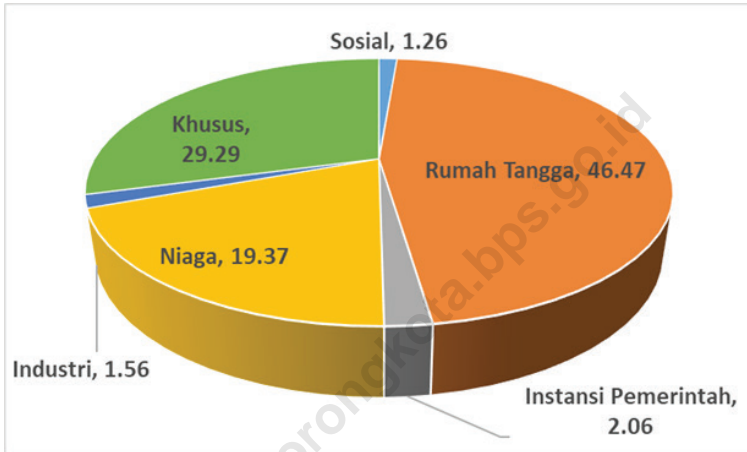
- |   |  |
|---|--|
| <p>1. Kota Sorong memiliki Pembangkit Listrik sebanyak 6 unit, dengan total produksi di tahun 2019 adalah sebanyak 282.670.626,62 KWh. Listrik yang dialirkan kepada pelanggan adalah sejumlah 231.271.708,80 KWh. Sedangkan untuk listrik yang berhasil dijual oleh Perusahaan Listrik Negara adalah 201.230.003,00 KWh.</p> | <p>1. <i>Sorong Municipality has six units of Power Plants, with total production in 2019 of 282,670,626.62 KWh. The electricity supplied to customers is 231,271,708.80 KWh. Whereas for electricity that was successfully sold by the State Electricity Company was 201,230,003.00 KWh.</i></p>                                    |
| <p>2. Jumlah pelanggan listrik di Kota Sorong mengalami peningkatan dari tahun 2016 - 2019. di tahun 2019 pelanggan listrik di kota Sorong meningkat drastis dari angka 64.479 pelanggan menjadi 131.471 pelanggan. namun pada tahun 2018 pelanggan listrik menurun tipis dari 65.296 pelanggan menjadi 64.479 pelanggan.</p> | <p>2. <i>The number of electricity customers in Sorong Municipality has increased from 2016 to 2019. In 2019 electricity customers in Sorong Municipality increased dramatically from 64,479 customers to 131,471 customers. but in 2018 electricity customers decreased slightly from 65,296 customers to 64,479 customers.</i></p> |
| <p>3. Jumlah Pelanggan Air yang disalurkan oleh PT Tirta Remu adalah 100.180 pelanggan. pelanggan air terbesar berada pada kategori rumah tangga dengan persentase 89,14.</p>   | <p>3. <i>The number of Water Customers distributed by PT Tirta Remu is 100,180 customers. the biggest water customers are in the household category with a percentage of 89.14.</i></p>  |
| <p>4. Untuk nilai yang didapatkan oleh Perusahaan Air di Kota Sorong terbesar adalah kategori rumah tangga dengan nilai 7.571.818,094 rupiah. disusul oleh kategori khusus senilai 4.771.882.880 rupiah.</p>  | <p>4. <i>The biggest value obtained by the Water Company in Sorong Municipality is the household category with a value of 7,571,818,094 rupiah. followed by special categories worth 4,771,882,880 rupiah.</i></p>   |



<https://sorongkota.bps.go.id>

**Gambar** 6.2  
**Figures**

**Persentase Pelanggan Air Menurut Kategori Pelanggan (%)**, 2019  
**Percentage of Distribution Water Area of Subdistrict (%)**, 2019



Sumber/Source : PT. Tirta Remu

**Tabel**  
**Table** 6.1

**Daya Terpasang, Produksi, dan Distribusi Listrik PT. PLN (Persero) pada Cabang/Ranting PLN Menurut Lokasi di Kota Sorong, 2019**  
**Installed Electricity Power, Production, and Distribution of PT. PLN (Persero) at PLN Branch by Location in Sorong Municipality, 2019**

Lokasi Location	Daya Terpasang Installed Electricity Power (KW)	Produksi Listrik Electricity Production (KWh)	Listrik Dialirkan Be Currented (KWh)	Dipakai Sendiri Own Used (KWh)	Listrik Terjual Electricity Sold (KWh)
(1)	(2)	(3)	(4)	(5)	(6)
SORONG	107.089,50	282.670.626,62	231.271.708,80	-	201.230.003,00
PLTD Klademak	3.100	5.054	NA	-	NA
PLTD Klasaman	10.087	9.133,382	NA	-	NA
PLTMG Sorong	49.800	4.332,019	NA	-	NA
MESIN SEWA	-	-	NA	-	NA
Excess Powergen	25.000	131.571,630	NA	-	NA
Excess Navigat	20.000	128.404,110	NA	-	NA
Excess Hendrison	2,5	9.224,432	NA	-	NA

Catatan/Note: ...

Sumber/Source: PT. PLN Sorong

**Tabel**  
**Table** 6.2**Jumlah Pelanggan Listrik Menurut Lokasi di Kota Sorong,  
2015–2019**  
**Number of Electricity Customers by Location in Sorong  
Municipality, 2015–2019**

<b>Lokasi</b> <b>Location</b>	<b>2015</b>	<b>2016</b>	<b>2017</b>	<b>2018</b>	<b>2019</b>
(1)	(2)	(3)	(4)	(5)	(6)
SORONG	53.762	60.018	65.296	64.479	131.471
PLTD Klademak	-	-	-	-	-
PLTD Klasaman	-	-	-	-	-
PLTMG Sorong	-	-	-	-	-
MESIN SEWA	-	-	-	-	-
Excess Powergen	-	-	-	-	-
Excess Navigat	-	-	-	-	-
Excess Hendrison	-	-	-	-	-

Catatan/Note: ...

Sumber/Source: PT. PLN Sorong

**Tabel**  
**Table 6.3****Jumlah Pelanggan dan Air yang Disalurkan Menurut Kategori Pelanggan di Kota Sorong, 2019**  
**Number of Customers and Distributed Water by Customer Category in Sorong Municipality, 2019**

<b>Kategori Pelanggan</b> <b>Customer Category</b>	<b>Pelanggan</b> <b>Number of Customers</b>	<b>Air Disalurkan</b> <b>Distributed Water</b> <b>(m<sup>3</sup>)</b>	<b>Nilai</b> <b>Value</b> <b>(Rp)</b>
(1)	(2)	(3)	(4)
1. Sosial <i>Social</i>	1.579	33.916	204.525.403
2. Rumah Tangga <i>Household</i>	89.304	961.430	7.571.818.094
3. Instansi Pemerintah <i>Government</i>	770	44.909	334.937.706
4. Niaga <i>Trade Company</i>	8.436	271.898	3.156.315.060
5. Industri <i>Industry</i>	55	18.838	254.687.847
6. Khusus <i>Special Classified</i>	36	336.112	4.771.882.880
7. Bocor Dalam Penyaluran	-	-	-
<b>Jumlah/ Total</b>	<b>100.180</b>	<b>1.667.103</b>	<b>16.294.166.990</b>

Catatan/Note: ...

Sumber/Source: PT Tirta Remu

# PARIWISATA TOURISM

# 2019

Jumlah Tamu yang menginap di Hotel Bintang, 2019

**102.550**  
tamu  
domestik



**11.634**  
tamu  
asing



Hotel  
Melati



Jumlah Tamu yang menginap di Hotel Melati, 2019

**30.112**  
tamu  
domestik



**180**  
tamu  
asing





**PENJELASAN TEKNIS****TECHNICAL NOTES**

1. Wisatawan mancanegara (wisman) ialah setiap pengunjung yang mengunjungi suatu negara di luar tempat tinggalnya, didorong oleh satu atau beberapa keperluan tanpa bermaksud memperoleh penghasilan di tempat yang dikunjungi dan lamanya kunjungan tersebut tidak lebih dari satu tahun (12 bulan). Definisi ini mencakup 2 (dua) kategori wisatawan mancanegara.
  1. *An International Visitor is any person visiting a country other than his usual place of residence for any reason other than for earning income in the country visited, and the length of stay is no more than one year (12 months). This definition covers two categories of foreign visitors, namely*
  
2. Wisatawan (turis) ialah setiap pengunjung seperti definisi di atas yang tinggal paling sedikit 24 jam, akan tetapi tidak lebih dari 1 (satu) tahun di tempat yang dikunjungi, dengan maksud antara lain: berlibur, rekreasi, olah raga, bisnis, menghadiri pertemuan, studi, dan kunjungan dengan alasan kesehatan.
  2. *"Tourist" is any visitor staying for at least 24 hours, but no more than one year, in the country visited, with the intention of visiting, and for any of these purposes: Pleasure, recreation and sports, Business, visiting friends and relatives, missions, attending meetings, conferences, visit for health reasons and study.*
  
3. Excursionist ialah setiap pengunjung seperti definisi di atas yang tinggal kurang dari 24 jam di tempat yang dikunjungi (termasuk "Cruise passengers"). Cruise Passengers ialah setiap pengunjung yang tiba di suatu negara di mana mereka tidak menginap di akomodasi yang tersedia di negara tersebut, misalnya dengan kapal laut.
  3. *"Excursionist" is any visitor staying less than 24 hours in the country visited including, "Cruise Passengers", i.e. visitors arriving in a country without staying in any accommodation available in the visited country.*



4. Rata-rata lama tinggal adalah rata-rata waktu tinggal wisatawan mancanegara di Indonesia untuk satu kali kunjungan.
  5. Usaha penyediaan akomodasi adalah usaha yang menyediakan pelayanan penginapan yang dapat dilengkapi dengan pelayanan pariwisata lainnya. Usaha penyediaan akomodasi dapat berupa hotel, vila, pondok wisata, bumi perkemahan, persinggahan karavan, dan akomodasi lainnya yang digunakan untuk tujuan pariwisata.
  6. Hotel adalah penyediaan akomodasi secara harian berupa kamar-kamar di dalam satu bangunan yang dapat dilengkapi dengan jasa pelayanan makan dan minum, kegiatan hiburan dan atau fasilitas lainnya. Hotel terdiri dari hotel berbintang dan hotel non- bintang.
  7. Hotel bintang adalah usaha penyediaan jasa pelayanan penginapan, makan minum serta jasa lainnya bagi umum dengan menggunakan sebagian atau seluruh bangunan. Usaha ini dikelola secara komersial serta memenuhi ketentuan persyaratan sebagai hotel bintang (termasuk berlian) yang ditetapkan dalam surat keputusan instansi yang membinanya. Misalnya hotel bintang lima, hotel bintang empat dan seterusnya.
4. *Average length of stay is the average stay duration of foreign visitor in Indonesia for one trip.*
  5. *The business of providing accommodation is a business that provides specialty services that can be equipped with other tourism services. It includes hotel, villa, cottage, caravan stop, and other accommodation that are used for tourism purposes.*
  6. *Hotel is a daily supply of accommodation rooms within a building which can be equipped with eating and drinking services, entertainment activities and/or other facilities. Hotel consists of a classified hotel and a non-classified hotel.*
  7. *A star hotel is the business of providing an accommodation, eating and drinking as well as other services for the public by using a building or a part of a building. It is managed commercially and meets specified requirements as a star hotel (including diamonds) set forth in the decree of fostering agency. For example, five star hotel, four star hotel, and so on.*

8. Rumah makan adalah suatu tempat atau bangunan yang diorganisasikan secara komersial, yang menyelenggarakan pelayanan dengan baik kepada semua tamu, baik berupa kegiatan makan maupun minum.
  9. Menurut peraturan Menteri Kesehatan RI No. 304/Menkes/Per/89 tentang persyaratan rumah makan maka yang dimaksud rumah makan adalah satu jenis usaha jasa pangan yang bertempat di sebagian atau seluruh bangunan yang permanen dilengkapi dengan peralatan dan perlengkapan untuk proses pembuatan, penyimpanan dan penjualan makanan dan minuman bagi umum di tempat usahanya.
  10. Restoran atau rumah makan adalah usaha penyediaan jasa makanan dan minuman dilengkapi dengan peralatan dan perlengkapan untuk proses pembuatan, penyimpanan dan penyajian di suatu tempat tetap yang tidak berpindah-pindah dengan tujuan memperoleh keuntungan dan/atau laba (Permen Pariwisata dan Ekonomi Kreatif No.11 Tahun 2014).
8. *Restaurant is a place or building that is organized commercially, which provides good service to all guests, both in the form of eating and drinking activities.*
  9. *According to the regulation of the Minister of Health RI No. 304 / Menkes / Per / 89 regarding restaurant requirements, then what is meant by a restaurant is a type of food service business that is located in a part or all of a permanent building equipped with equipment and equipment for the process of making, storing and selling food and drinks for the public on the premises his effort.*
  10. *Restaurant or restaurant is a business providing food and beverage services equipped with equipment and supplies for the process of making, storing and serving in a fixed place that is not moved with the aim of obtaining profits and / or profits (Candy Tourism and Creative Economy No.11 Years 2014).*

<https://sorongkota.bps.go.id>

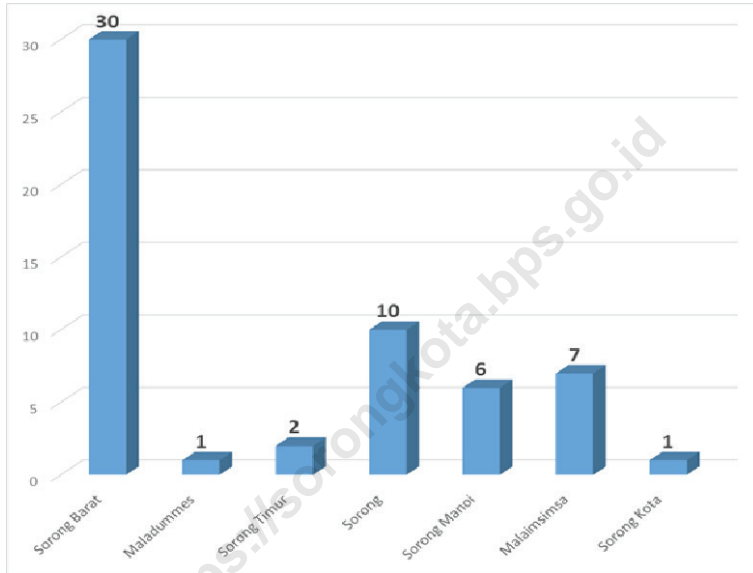
**ULASAN****DESCRIPTION**

- |  |   |
|--|---|
| <p>1. Menurut data dari Dinas Perijinan Kota Sorong, jumlah rumah makan yang ada di Kota Sorong berjumlah 57 unit, rumah makan dengan ijin terbanyak berada di Kecamatan Sorong Barat dengan jumlah rumah makan sebanyak 30 unit. Jumlah Rumah Makan di Kecamatan Sorong ada 10 unit dan untuk Kecamatan Malaimsimsa ada 7 unit.</p>   | <p>1. <i>According to data from the Sorong Municipality Licensing Office, the number of restaurants in Sorong Municipality is 57 units, the most licensed restaurants are in West Sorong District with 30 restaurants. The number of restaurants in Sorong Subdistrict is 10 units and for Malaimsimsa Subdistrict there are 7 units.</i></p> |
| <p>2. Di Kota Sorong sampai tahun 2018 terdapat hotel berjumlah 28 hotel.</p>  | <p>2. <i>In Sorong Municipality until 2018 there are 28 hotels.</i></p>   |
| <p>3. jumlah tamu asing yang menginap di Kota sorong pada tahun 2018 ada 11.814 orang. Jumlah tamu asing yang menginap terbanyak berada pada bulan Juli sebanyak 1.715 orang. sedangkan jumlah paling sedikit ada pada bulan Juni sebanyak 350 orang. Tamu asing tersebut lebih banyak menginap di hotel bintang sebanyak 11.634 orang, dan hanya 180 orang yang menginap di hotel melati.</p> | <p>3. <i>The number of foreign guests staying in Sorong Municipality in 2018 was 11,814. The highest number of foreign guests staying in July was 1,715. while the fewest number was in June of 350 people. The foreign guests mostly stayed at 11,634 star hotels, and only 180 people stayed at jasmine hotels.</i></p>                     |
| <p>4. Jumlah tamu dalam negeri yang menginap di Kota Sorong pada tahun 2018 adalah 132.662 orang. tamu terbanyak berada pada bulan Oktober sebanyak 13.355 orang dan bulan Mei sebanyak 12.547 orang.</p>  | <p>4. <i>The number of domestic guests staying in Sorong Municipality in 2018 was 132,662 people. the most guests were in 13,355 people in October and 12,547 people in May.</i></p>  |

<https://sorongkota.bps.go.id>

**Gambar**  
**Figures** 7.1

**Banyaknya Rumah Makan/ Restoran menurut Kecamatan,  
2019**  
**Number of Restaurants by Subdistrict, 2019**



Sumber/Source : Dinas perijinan Kota Sorong  
Licensing Office of Sorong Municipality

## 7.1 RESTORAN RESTAURANT

**Tabel** 7.1.1 **Jumlah Rumah Makan/Restoran Menurut Kecamatan di Kota Sorong, 2016–2019**  
**Table** 7.1.1 **Number of Restaurants by Subdistrict in Sorong Municipality, 2016–2019**

Kecamatan Subdistrict	2016	2017	2018	2019
(1)	(2)	(3)	(4)	(5)
Sorong Barat	-	-	-	30
Maladummes	-	-	-	1
Sorong Kepulauan	-	-	-	-
Sorong Timur	-	-	-	2
Sorong Utara	-	-	-	-
Sorong	-	-	-	10
Sorong Manoi	-	-	-	6
Klaurung	-	-	-	-
Malaimsimsa	-	-	-	7
Sorong Kota	-	-	-	1
<b>KOTA SORONG</b>	<b>-</b>	<b>-</b>	<b>-</b>	<b>57</b>

Catatan/Note: ...

Sumber/Source: Kantor Perijinan Kota Sorong/ Licensing Office of Sorong Municipality

## 7.2 HOTEL HOTELS

**Tabel 7.2.1 Nama, Alamat dan Tarif Kamar Hotel/Penginapan di Kota Sorong, 2018**  
**Name, Address and Hotel Rate di Sorong Municipality, 2018**

Hotel/ Penginapan Hotels/Motels	Alamat	Standar		Suite	
		Minimum	Maksimum	Minimum	Maksimum
(1)	(2)	(3)	(4)	(5)	(6)
88 Hotel	Jl. Yos Sudarso No. 98 Sorong	275.000	325.000	-	-
Guardian Family Hotel	Jl. Basuki Rahmat Km. 7,5	350.000	550.000	650.000	
Hotel Indah	Jl. Yos Sudarso No. 4 Kampung Baru	150.000	350.000		
Je Meridien Hotel	Jl. Basuki Rahmat Km. 7,5 Depan Bandara DEO	530.000	836.500	1.089.000	1.694.000
Hotel Klabra	Jl. Basuki Rahmat Km. 9,5	121.000	220.000		
Hotel Lovensia	Jl. Raja Ampat No. 1A Kampung Baru	260.000	395.000	450.000	450.000
Hotel Mamberamo	Jl. Sam Ratulangi No. 35	560.000	999.000	1.499.000	2.499.000
Hotel Marina Mamberamo	Jl. Yos Sudarso	700.000	1.500.000	1.850.000	2.500.000
Hotel Mariat Sorong	Jl. Jend A. Yani No. 1	600.000	720.000	900.000	2.200.000
Hotel Paparisa Manise	Jl. Jend Sudirman No. 10 Klaligi Sorong	250.000	350.000		
Penginapan H. Amirudin	Jl. S Remu Klabulu, Malaimsimsa	150.000	200.000		
Hotel Rumberpon	Jl. Rumberpon No. 10	385.000	484.000		
Swiss Bell Hotel Sorong	Jl. Jend Sudirman Sorong (0951) 321199	700.000	1.000.000	2.570.000	3.980.000
The Belagri Hotel & Convention	Jl. Gunung Merapi No. 8 Klabala (0951) 323888	780.000	1.170.000	1.690.000	6.045.000
The Luxio Hotel & Resort	Jl. Basuki Rahmat Km 12	550.000	785.000	1.015.000	3.500.000
You and Me Hotel	Jl. Jend A. Yani No. 27 Depan Masjid Al Akbar	365.000	399.900	435.000	545.000



Lanjutan Tabel/*Continued Table 7.2.1*

Hotel/ Penginapan <i>Hotels/Motels</i>	Alamat	Standar		Suite	
		Minimum	Maksimum	Minimum	Maksimum
(1)	(2)	(3)	(4)	(5)	(6)
Fave Hotel	Jl. Basuki Rahmat Km. 8	735.680	1.200.000		
Hotel Belagri	Jl. Raja Ampat No. 1 Kampung Baru	200.000	500.000	800.000	1.200.000
Hotel Citra	jl. Sudirman No 11 (0951) 321246	250.000	475.000	600.000	675.000
City View Hotel	Jl. Sri Gunting No 1 (HBM) Belakang Happy Puppy	600.000	750.000	800.000	1.300.000
Hotel F. Two	Jl. Jend Sudirman No. 9F	330.000	440.000	500.000	550.000
Hotel Batanta	Jl. Sam Ratulangi	350.000	475.000	-	-
Hotel Rinjani	Jl. Selat Maritai	200.000	350.000	-	-
Hotel Tulip	Jl. Yos Sudarso No. 18 Kampung Baru	200.000	290.000	-	-
Hotel Mustika	Jl. Malinda KPR Polisi	250.00	300.000	-	-
Kryiad M Hotel	Jl. Sungai Maruni	750.000	910.000	3.000.000	4.000.000
Richelle Homestay	Jl. Viktori	250.000	250.000	-	-
Vega Hotel	Jl. F Kaisepo	680.000	1.045.000	1.480.000	2.364.000

Catatan/Note: ...

Sumber/Source: Hasil Survey BPS Kota Sorong/ *Badan Pusat Statistik Kota Sorong*

**Tabel  
Table 7.2.2**

**Banyaknya Tamu Asing yang menginap di Hotel menurut bulan, 2018**  
*Number of Foreign Guests staying at the Hotel by month, 2018*

Bulan Months	Hotel/ Hotels		Seluruh Hotel
	Bintang/ Star Hotels	Melati/ Nonstar Hotels	
(1)	(2)	(3)	(4)
Januari	941	26	967
Februari	480	16	496
Maret	585	23	608
April	555	15	570
Mei	340	13	353
Juni	332	18	350
Juli	1 706	9	1 715
Agustus	1 382	18	1 400
September	794	10	804
Oktober	1 269	29	1 298
November	1 642	3	1 645
Desember	1 608	0	1 608
<b>TOTAL</b>	<b>11 634</b>	<b>180</b>	<b>11 814</b>

Catatan/Note: ...

Sumber/Source: Hasil Survey BPS Kota Sorong/ Badan Pusat Statistik Kota Sorong

**Tabel**  
**Table** 7.2.3

**Banyaknya Tamu Dalam Negeri yang menginap di Hotel menurut bulan, 2018**  
**Number of Domestic Guests staying at the Hotel by month, 2018**

Bulan Months	Hotel/ Hotels		Seluruh Hotel
	Bintang/ Star Hotels	Melati/ Nonstar Hotels	
(1)	(2)	(3)	(4)
Januari	8 552	2 842	11 394
Februari	7 471	2 190	9 661
Maret	8 928	2 458	11 386
April	8 594	3 073	11 667
Mei	9 797	2 750	12 547
Juni	6 049	2 381	8 430
Juli	8 273	2 809	11 082
Agustus	8 417	3 046	11 463
September	8 808	2 438	11 246
Oktober	10 378	2 977	13 355
November	8 822	1 633	10 455
Desember	8 461	1 515	9 976
<b>TOTAL</b>	<b>102 550</b>	<b>30 112</b>	<b>132 662</b>

Catatan/Note: ...


Sumber/Source: Hasil Survey BPS Kota Sorong/ Badan Pusat Statistik Kota Sorong

# SISTEM NERACA REGIONAL

## SYSTEM OF REGIONAL ACCOUNTS

# 2019

Laju Pertumbuhan Produk Domestik Regional Kota Sorong Atas Dasar Harga Konstan 2010 Menurut Lapangan Usaha (Persen), 2015 - 2019



2015

2016

2017

2018

2019





**PENJELASAN TEKNIS**

1. Data panjang jalan yang disajikan dalam publikasi ini bersumber dari Dinas Pekerjaan Umum Kota Sorong, dalam hal ini jalan dikelompokkan menjadi jalan negara, jalan propinsi, dan jalan kabupaten/kota.
2. Kendaraan bermotor adalah setiap kendaraan yang digerakkan oleh peralatan teknik yang ada pada kendaraan tersebut, biasanya digunakan untuk angkutan orang atau barang di atas jalan raya selain kendaraan yang berjalan di atas rel. Kendaraan bermotor yang dicatat adalah semua jenis kendaraan kecuali kendaraan bermotor TNI/Polri dan Korps Diplomatik.
3. Mobil penumpang adalah setiap kendaraan bermotor yang dilengkapi dengan tempat duduk untuk sebanyak-banyaknya delapan orang, tidak termasuk tempat duduk untuk pengemudi, baik dilengkapi atau tidak dilengkapi bagasi.
4. Mobil truk adalah setiap kendaraan bermotor yang digunakan untuk angkutan barang, selain mobil penumpang, mobil bis dan kendaraan bermotor roda dua.

**TECHNICAL NOTES**

1. *The road length data presented in this publication is sourced from the Sorong City Public Works Office, in this case the roads are grouped into state roads, provincial roads, and district / city roads.*
2. *A motorized vehicle is any vehicle that is driven by technical equipment available in the vehicle, usually used to transport people or goods on the road other than vehicles that run on the tracks. Motorized vehicles recorded are all types of vehicles except TNI / Polri and Diplomatic Corps vehicles.*
3. *Passenger cars are motor vehicles equipped with seats for up to eight people, not including seats for drivers, whether equipped or not equipped with luggage.*
4. *A truck car is any motorized vehicle used for transportation of goods, other than passenger cars, bus cars and two-wheeled motorized vehicles.*

5. Mobil bis adalah setiap kendaraan bermotor yang dilengkapi dengan tempat duduk untuk lebih dari delapan orang, tidak termasuk tempat duduk untuk pengemudi, baik dilengkapi atau tidak dilengkapi bagasi.
  6. Kunjungan kapal adalah kapal yang datang di pelabuhan baik untuk berlabuh di perairan maupun bersandar di dermaga.
  7. Gross Ton (GT) adalah volume ruangan kapal dalam m<sup>3</sup>, kecuali terowongan, lubang poros baling-baling, tempat jangkar, dan alas ganda.
  8. Kantor Pos adalah tempat pemberi pelayanan komunikasi tertulis dan atau surat elektronik, layanan paket, layanan logistik, layanan transaksi keuangan, dan layanan keagenan pos untuk kepentingan umum. Rumah pos berfungsi sama seperti kantor pos dan kantor pos pembantu, bedanya rumah pos biasanya terletak di daerah terpencil.
  9. Penerbangan adalah satu kesatuan sistem yang terdiri atas pemanfaatan wilayah udara, pesawat udara, bandar udara, angkutan udara, navigasi penerbangan, keselamatan, dan keamanan, lingkungan hidup, serta fasilitas penunjang, dan fasilitas umum lainnya.
5. *A bus car is any motorized vehicle that has a seat for more than eight people, not including a seat for the driver, whether equipped or not equipped with luggage.*
  6. *Ship visits are ships that arrive at the port both to dock in the waters and to lean on the dock.*
  7. *Gross Ton (GT) is the volume of ship space in m<sup>3</sup>, except for tunnels, propeller shaft holes, anchors and double bases.*
  8. *Post Offices are places for providers of written and or electronic communication services, package services, logistics services, financial transaction services, and postal agency services for public use. The post house functions the same as a post office and a supporting post office, the difference is that post houses are usually located in remote areas.*
  9. *Aviation is an integrated system consisting of utilization of airspace, aircraft, airport, air transportation, flight navigation, safety and security, environment, and supporting facilities, and other public facilities.*

10. Sebuah maskapai penerbangan adalah sebuah organisasi yang menyediakan jasa penerbangan bagi penumpang atau barang. Mereka menyewa atau memiliki pesawat terbang untuk menyediakan jasa tersebut dan dapat membentuk kerja sama atau aliansi dengan maskapai lainnya untuk keuntungan bersama.
  11. Penumpang angkutan udara adalah setiap orang yang diangkut menggunakan pesawat udara berdasarkan suatu perjanjian yang melahirkan hak dan kewajiban, dimana penumpang bersedia membayar harga tiket dan pengangkut sanggup membawa penumpang ke tempat tujuan atau terminal.
10. *An airline is an organization that provides flight services for passengers or goods. They rent or own aircraft to provide these services and can form partnerships or alliances with other airlines for mutual benefit.*
  11. *Air transport passenger is any person who is transported using an airplane based on an agreement that gives birth to rights and obligations, where the passenger is willing to pay the price of the ticket and the carrier is able to bring the passenger to the destination or destination terminal.*



<https://sorongkota.bps.go.id>

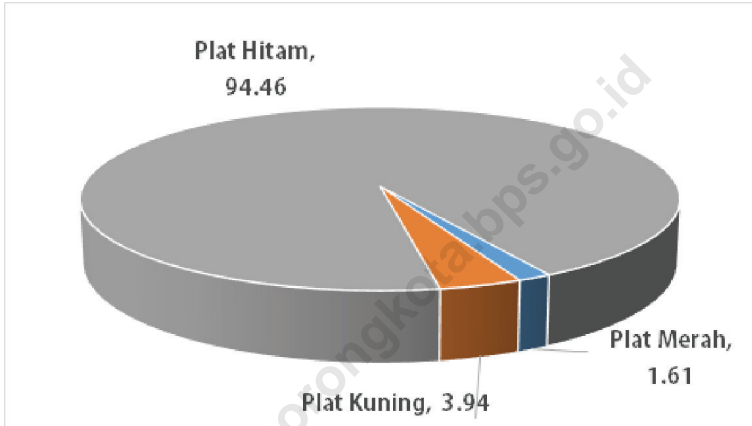
**ULASAN****DESCRIPTION**

- |  |  |
|--|--|
| <p>1. Panjang jalan provinsi yang ada di Kota Sorong adalah sepanjang 18, 035 KM. sedangkan untuk Jalan Kabupaten dimiliki Kota Sorong adalah sepanjang 179,405 km. Jalan Kabupaten tersebut memiliki permukaan jalan yang sudah diaspal adalah sepanjang 161.480 km, kerikil sepanjang 1.039 km, tanah 0,182 km dan lainnya sepanjang 16,704 km.</p>  | <p>1. <i>The length of provincial roads in Sorong Municipality is 18,035 KM. while the Regency Road owned by Sorong Municipality is 179,405 km. The Regency Road has 161,480 km of paved road surface, 1,039 km of gravel, 0,182 km of land and others of 16,704 km.</i></p>                                 |
| <p>2. Dari jalan tersebut sepanjang 142,67 km dalam kondisi yang baik, 17,874 km dalam kondisi sedang dan 18,86 dalam kondisi rusak.</p>   | <p>2. <i>From the road along 142.67 km in good condition, 17.887 km in moderate condition and 18.86 km in damaged condition.</i></p>   |
| <p>3. Kendaraan yang ada di Kota Sorong pada tahun 2019 ada 13.492 unit, dengan 217 kendaraan dengan plat merah, 531 kendaraan dengan plat kuning, dan 12.744 kendaraan dengan plat hitam.</p>   | <p>3. <i>There are 13,492 vehicles in Sorong Municipality in 2019, with 217 vehicles with red plates, 531 vehicles with yellow plates, and 12,744 vehicles with black plates.</i></p>  |
| <p>4. Pada tahun 2019 terdapat sejumlah 8.506 penerbangan yang datang ke Kota Sorong, dan 8.961 penerbangan berangkat dari Kota Sorong. Penumpang yang berangkat sejumlah 670.642 orang dengan terbanyak di bulan Desember. sedangkan untuk penumpang datang ke Kota Sorong adalah 669.931 orang dan terbanyak di bulan Mei sejumlah 96.197 orang.</p> | <p>4. <i>In 2019 there were a total of 8,506 flights coming to Sorong City, and 8,961 flights departing from Sorong City. There were 670,642 departing passengers with the most in December. whereas for passengers coming to Sorong City were 669,931 people and the most in May was 96,197 people.</i></p> |

<https://sorongkota.bps.go.id>

**Gambar** 8.1  
**Figures**

**Persentase Kendaraan Bermotor di Kota Sorong  
berdasarkan Jenis Plat nomor, 2019**  
*Number of Vehicles Specified by Type, 2019*



Sumber/Source : SAMSAT KOTA SORONG

**8.1 TRANSPORTASI  
TRANSPORTATION**

**Tabel 8.1.1 Panjang Jalan Menurut Tingkat Kewenangan Pemerintahan di Kota Sorong (km), 2017–2019**  
**Table Length of Roads by Level of Government Authority in Sorong Municipality (km), 2017–2019**

<b>Tingkat Kewenangan Pemerintahan Level of Government Authority</b>	<b>2017</b>	<b>2018</b>	<b>2019</b>
(1)	(2)	(3)	(4)
Negara/State	18	18	18
Provinsi/Province	17,98	17,98	18.035
Kabupaten/Kota Regency/Municipality	486,58	272,034	170.405
<b>Jumlah/Total</b>	<b>521,58</b>	<b>307,034</b>	<b>206.44</b>

Catatan/Note: ...

Sumber/Source: Dinas Pekerjaan Umum dan Permukiman Kota Sorong/ Sorong Municipality Public Works and Settlement Office

**Tabel 8.1.2** Panjang Jalan Menurut Jenis Permukaan Jalan di Kota Sorong (km), 2017–2019  
**Table** *Length of Roads by Type of Road Surface in Sorong Municipality (km), 2017–2019*

Jenis Permukaan Jalan <i>Type of Road Surface</i>	2017	2018	2019
(1)	(2)	(3)	(4)
Aspal/Paved	228,94	269,68	161,480
Kerikil/Gravel	233,31	2,345	1,039
Tanah/Soil	24,33	0,00	0,182
Lainnya/Others	0,00	0,00	16,704
<b>Jumlah/Total</b>	<b>486,58</b>	<b>272 034</b>	<b>179,405</b>

Catatan/Note: ...

Sumber/Source: Dinas Pekerjaan Umum dan Permukiman Kota Sorong/ *Sorong Municipality Public Works and Settlement Office*

**Tabel** 8.1.3 **Panjang Jalan Menurut Kondisi Jalan di Kota Sorong (km), 2017–2019**  
**Table** **Length of Roads by Condition of Roads in Sorong Municipality (km), 2017–2019**

<b>Kondisi Jalan</b> <i>Condition of Roads</i>	<b>2017</b>	<b>2018</b>	<b>2019</b>
(1)	(2)	(3)	(4)
Baik/ <i>Good</i>	273,39	226,147	142,67
Sedang/ <i>Moderate</i>	146,08	34,843	17,874
Rusak/ <i>Damage</i>	39,76	11,044	18,86
Rusak Berat/ <i>Severely Damage</i>	27,35	-	-
<b>Jumlah/Total</b>	<b>486,58</b>	<b>272,034</b>	<b>179,405</b>

Catatan/Note: ...

Sumber/Source: Dinas Pekerjaan Umum dan Perumahan Kota Sorong/ *Sorong Municipality Public Works and Settlement Office*

**Tabel 8.1.4** Jumlah Kendaraan Bermotor Menurut Jenis Kendaraan Bermotor, 2019  
**Table** *Number of Vehicles Specified by Type, 2019*

Jenis Kendaraan <i>Type of Vehicles</i>	Jenis Plat			Total
	Merah	Kuning	Hitam	
(1)	(2)	(3)	(4)	(5)
Sepeda Motor	148	-	12.566	12.714
Sepeda Motor Roda 3	1	-	11	12
Sedan	-	-	25	25
Jeep	3	-	93	96
Minibus	50	248	-	298
Pick Up, Pick Up Box, Pickup DB Cabin	10	30	-	40
Ambulance	4	-	-	4
Mikrobus	-	-	4	4
Light Truck, L Truck Box	1	196	29	226
Truck	-	25	15	40
Dump Truck	-	29	1	30
Bus	-	1	-	1
Truck Tronton	-	2	-	2
<b>KOTA SORONG</b>	<b>217</b>	<b>531</b>	<b>12.744</b>	<b>13.492</b>

Catatan/Note: ...

Sumber/Source: Kantor SAMSAT Kota Sorong/ SAMSAT Office of Sorong Municipality



**Tabel 8.1.5** Banyaknya Pesawat dan Penumpang yang Datang dan berangkat di Pelabuhan Udara Sorong, Tahun 2019  
**Number of Planes and Passengers which Arrived and Departed at Airport of Sorong, 2019**

Jenis Kendaraan <i>Type of Vehicles</i>	Pesawat/ <i>Airplanes</i>		Penumpang/ <i>Passenger</i>		
	Berangkat/ <i>Depart</i>	Datang/ <i>Arrive</i>	Berangkat/ <i>Depart</i>	Datang/ <i>Arrive</i>	Transit/ <i>Transit</i>
(1)	(2)	(3)	(4)	(5)	(7)
Januari	787	733	59 118	48 620	6 069
Februari	661	612	46 682	45 480	4 554
Maret	772	772	58 186	48 607	6 737
April	734	734	48 053	52 578	6 377
Mei	759	759	53 657	96 197	12 939
Juni	724	724	52 840	52 282	14 095
Juli	800	800	55 032	63 065	17 388
Agustus	783	322	52 974	24 024	6 229
September	735	736	55 180	54 101	14 580
Oktober	694	694	60 240	58 703	10 865
November	750	749	58 413	59 069	7 401
Desember	816	817	70 267	67 205	15 433
<b>KOTA SORONG</b>	<b>9 015</b>	<b>8 452</b>	<b>670 642</b>	<b>669 931</b>	<b>122 667</b>

Catatan/Note: ...  
 Sumber/Source: Bandara DEO Sorong / DEO Airport Sorong

**Tabel**  
**Table** 8.1.6

**Bongkar Muat Barang, Bagasi dan Transit Melalui Bandara Udara Sorong, Tahun 2019**  
**Cargo Unloading, Baggage and Postage Package via Airport of Sorong, 2019**

Bulan Month	Barang (Kg)/ Cargo (Kg)			Jumlah/ Total
	Bongkar/ Unloading	Muat/ Loading	Transit/ Transit	
(1)	(2)	(3)	(4)	(5)
Januari	292 734	265 718	44 059	602 511
Februari	233 187	201 555	24 495	459 237
Maret	258 412	240 289	21 920	520 621
April	241 563	171 433	12 681	425 677
Mei	294 350	279 962	4 853	579 165
Juni	172 259	137 128	-	309 387
Juli	170 122	172 931	3 862	346 915
Agustus	150 029	105 813	350 421	606 263
September	181 463	182 595	-	364 058
Oktober	261 876	207 010	159	469 045
November	204 644	223 077	-	427 721
Desember	294 424	215 721	690	510 835
<b>KOTA SORONG</b>	<b>2 755 063</b>	<b>2 403 232</b>	<b>463 140</b>	<b>5 621 435</b>

Lanjutan Tabel/*Continued Table* 8.1.6

Bulan Month	Bagasi (Kg)/ <i>Baggage (Kg)</i>			Jumlah/ <i>Total</i>
	Bongkar/ Unloading	Muat/ <i>Loading</i>	Transit/ Transit	
(1)	(2)	(3)	(4)	(5)
Januari	549 412	551 286	80 824	1 181 522
Februari	419 852	394 445	48 253	862 550
Maret	386 140	405 406	36 041	827 587
April	359 901	367 436	28 714	756 051
Mei	319 165	389 940	32 531	741 636
Juni	406 987	370 058	47 706	824 751
Juli	251 956	386 289	-	638 245
Agustus	188 648	350 421	-	539 069
September	268 972	332 466	-	601 438
Oktober	416 440	378 816	18 259	813 515
November	351 419	416 494	18 548	786 461
Desember	508 071	505 498	25 348	1 038 917
<b>KOTA SORONG</b>	<b>4 426 963</b>	<b>4 848 555</b>	<b>336 224</b>	<b>9 611 742</b>

Catatan/*Note*: ...

Sumber/*Source*: Bandara DEO Sorong / *DEO Airport Sorong*

**Tabel**  
**Table** 8.1.7

**Banyaknya Arus Kunjungan Kapal dan bongkar muat  
Dalam Negeri di Pelabuhan Sorong, Tahun 2019  
Number of Domestic Ships Arrival and Unloading/Loading  
by Type of Sailing at Port of Sorong, 2019**

Bulan Month	Kunjungan Kapal/ Arrival Ship	Dalam Negeri/ Domestic		Jumlah/ Total
		Bongkar / Unloading	Muat/Loading	
(1)	(2)	(3)	(4)	(5)
Januari	43	6 451	357	6 808
Februari	28	6 000	62	6 062
Maret	164	542 91	8 210	62 501
April	186	55 087	10 014	65 101
Mei	128	43 718	14 686	58 404
Juni	168	240 385	48 741	289 126
Juli	165	46 399	12 684	59 083
Agustus	160	39 700	8 427	48 127
September	182	53 043	18 447	71 490
Oktober	178	432 570	106 746	539 316
November	198	497 960	129 858	627 818
Desember	195	73 366	18 333	91 699
<b>KOTA SORONG</b>	<b>1 795</b>	<b>1 548 970</b>	<b>376 565</b>	<b>1 925 535</b>

Catatan/Note: ...

Sumber/Source: Pelabuhan Sorong/ Port of Sorong

**Tabel 8.1.8** Banyaknya Arus Kunjungan Kapal dan bongkar muat Luar Negeri di Pelabuhan Sorong, Tahun 2019  
*Number of International Ships Arrival and Unloading/ LOading by Type of Sailing at Port of Sorong, 2019*

Bulan Month	Kunjungan Kapal/ Arrival Ship	Luar Negeri/ International		Jumlah/ Total
		Bongkar / Unloading	Muat/Loading	
(1)	(2)	(3)	(4)	(5)
Januari	76	-	-	-
Februari	53	-	-	-
Maret	11	-	-	-
April	8	-	-	-
Mei	5	-	-	-
Juni	8	-	-	-
Juli	3	-	-	-
Agustus	6	-	-	-
September	8	-	-	-
Oktober	16	-	-	-
November	10	-	-	-
Desember	14	-	-	-
<b>KOTA SORONG</b>	<b>218</b>	<b>-</b>	<b>-</b>	<b>-</b>

Catatan/Note: ...  
 Sumber/Source: Pelabuhan Sorong/ Port of Sorong

**Tabel 8.1.9**  
**Table**

**Banyaknya Penumpang yang Datang dan Berangkat di Pelabuhan Sorong, Tahun 2019**  
**Number of Ships and Passengers which Arrived and Departed at Port of Sorong, 2019**

Bulan Month	Dalam Negeri/ Domestic		Luar Negeri/ International	
	Turun/ Debarcation	Naik/Embarcation	Turun/ Debarcation	Naik/Embarcation
(1)	(2)	(3)		
Januari	14 805	11 266	-	-
Februari	12 513	13 440	-	-
Maret	11 796	11 244	-	-
April	8 502	13 309	-	-
Mei	16 930	22 167	-	-
Juni	25 802	24 919	-	-
Juli	9 884	7 383	-	-
Agustus	15 978	17 151	-	-
September	7 484	12 213	-	-
Oktober	13 282	12 380	-	53
November	14 142	14 941	-	-
Desember	22 583	25 515	-	-
<b>KOTA SORONG</b>	<b>173 701</b>	<b>185 928</b>	<b>-</b>	<b>-</b>

Catatan/Note: ...

Sumber/Source: Pelabuhan Sorong/ Port of Sorong

## 8.2 KOMUNIKASI COMMUNICATION

**Tabel** 8.2.1 **Jumlah Kantor Pos Pembantu Menurut Kecamatan di Kota Sorong, 2016–2019**  
**Number of Post Offices Subsidiaries by Subdistrict in Sorong Municipality, 2016–2019**

Kecamatan Subdistrict	2016	2017	2018	2019
(1)	(2)	(3)	(4)	(5)
Sorong Barat	1	1	1	-
Maladummes	-	-	-	1
Sorong Kepulauan	1	1	1	1
Sorong Timur	-	-	2	-
Sorong Utara	2	2	1	-
Sorong	1	1	-	-
Sorong Manoi	-	-	-	1
Klaurung	1	1	-	-
Malaimsimsa	-	-	-	-
Sorong Kota	-	-	1	3
<b>Nama Kabupaten/Kota</b>	<b>6</b>	<b>6</b>	<b>6</b>	<b>6</b>

Catatan/Note: ...

Sumber/Source: POS Indonesia Sorong/ Post Office of Sorong Municipality

**Tabel**  
**Table** 8.2.2

**Banyaknya Surat yang Dikirim Menurut Jenis Pengiriman dan Kecamatan, 2016 - 2019**  
**Number of Mailed Letters Specified by Type Mailing and Subdistrict, 2016 - 2019**

<b>Kecamatan Subdistrict</b>	<b>2016</b>	<b>2017</b>	<b>2018</b>	<b>2019</b>
(1)	(2)	(3)	(4)	(5)
Sorong Barat	11 597	3 062	779	-
Maladummes	-	-	-	-
Sorong Kepulauan	1 955	60	77	33
Sorong Timur	21 020	-	9 143	48
Sorong Utara	16 545	6 469	219	-
Sorong	21 710	899	-	-
Sorong Manoi	10 875	-	-	3.626
Klaurung	9 175	20 159	-	-
Malaimsimsa	-	-	-	-
Sorong Kota	-	-	18 330	84.469
<b>Nama Kabupaten/Kota</b>	<b>92 874</b>	<b>30 649</b>	<b>28 548</b>	<b>88.469</b>

Catatan/Note: ...

Sumber/Source: POS Indonesia Sorong/ Post Office of Sorong Municipality

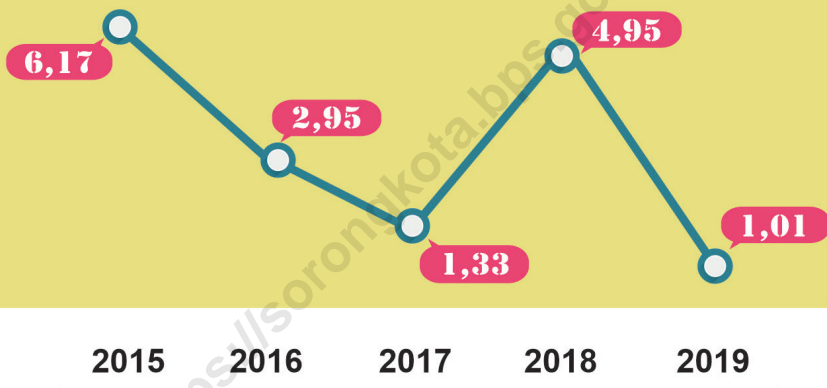




**PERBANKAN, KOPERASI, & HARGA-HARGA**  
**BANKING, COOPERATIVE, & PRICES**

**2019**

**Inflasi Tahunan Kota Sorong berdasar Kelompok Pengeluaran di Kota Sorong, 2015–2019**





**PENJELASAN TEKNIS**

1. Menurut undang - undang perbankan, bank adalah badan usaha yang menghimpun dana dari masyarakat dalam bentuk simpanan dan menyalurkannya kepada masyarakat dalam bentuk kredit dan atau bentuk-bentuk lainnya dalam rangka meningkatkan taraf hidup rakyat banyak.
2. Usaha perbankan meliputi tiga kegiatan, yaitu menghimpun dana, menyalurkan dana, dan memberikan jasa bank lainnya. Kegiatan menghimpun dan menyalurkan dana merupakan kegiatan pokok bank sedangkan memberikan jasa bank lainnya hanya kegiatan pendukung.
3. Menurut Bank Indonesia sesuai UU Perbankan 1992, struktur perbankan di Indonesia, terdiri atas bank umum dan BPR. Perbedaan utama bank umum dan BPR adalah dalam hal kegiatan operasionalnya. BPR tidak dapat menciptakan uang giral, dan memiliki jangkauan dan kegiatan operasional yang terbatas. Selanjutnya, dalam kegiatan usahanya dianut dual bank system, yaitu bank umum dapat melaksanakan kegiatan usaha bank konvensional dan atau berdasarkan prinsip syariah. Sementara prinsip kegiatan

**TECHNICAL NOTES**

1. *According to the banking law, a bank is a business entity that collects funds from the public in the form of deposits and distributes them to the public in the form of credit and or other forms in order to improve the lives of many people.*
2. *The banking business includes three activities, namely raising funds, channeling funds, and providing other bank services. The activity of collecting and distributing funds is the main activity of the bank while providing other bank services is only a supporting activity.*
3. *According to Bank Indonesia in accordance with the Banking Act 1992, the banking structure in Indonesia consists of commercial banks and rural banks. The main difference between commercial banks and rural banks is in terms of operational activities. BPRs cannot create demand deposits, and have limited scope and operational activities. Furthermore, in its business activities the dual bank system is adopted, ie commercial banks can carry out conventional bank business activities and or based on sharia principles. While the principle of BPR activities*

BPR dibatasi pada hanya dapat melakukan kegiatan usaha bank konvensional atau berdasarkan prinsip syariah.

*is limited to only being able to conduct conventional bank business activities or based on sharia principles.*

4. Koperasi adalah sebuah organisasi ekonomi yang dimiliki dan dioperasikan oleh orang-seorang demi kepentingan bersama. Koperasi melandaskan kegiatan berdasarkan prinsip gerakan ekonomi rakyat yang berdasarkan asas kekeluargaan.

4. *A cooperative is an economic organization that is owned and operated by individuals for the common good. Cooperatives based activities based on the principles of the people's economic movement based on family principles.*

5. Menurut Undang-undang No. 25 tahun 1992 Pasal 4 dijelaskan bahwa koperasi memiliki fungsi dan peranan antara lain yaitu mengembangkan potensi dan kemampuan ekonomi anggota dan masyarakat, berupaya mempertinggi kualitas kehidupan manusia, memperkokoh perekonomian rakyat, mengembangkan perekonomian nasional, serta mengembangkan kreativitas dan jiwa berorganisasi bagi pelajar bangsa.

5. *According to Law No. 25 of 1992 Article 4 explained that cooperatives have functions and roles, among others, namely developing the potential and economic capacity of members and the community, seeking to enhance the quality of human life, strengthen the people's economy, develop the national economy, and develop creativity and an organizational spirit for national students.*

6. Inflasi adalah kecenderungan naiknya harga barang dan jasa pada umumnya yang berlangsung terus menerus (Boediono, 1995).

6. *Inflation is a tendency to increase prices of goods and services in general which lasts continuously (Boediono, 1995).*

7. IHK adalah indeks yang menghitung rata-rata perubahan harga dari suatu paket barang dan jasa yang dikonsumsi oleh rumah tangga dalam kurun waktu tertentu (BPS, 2000).

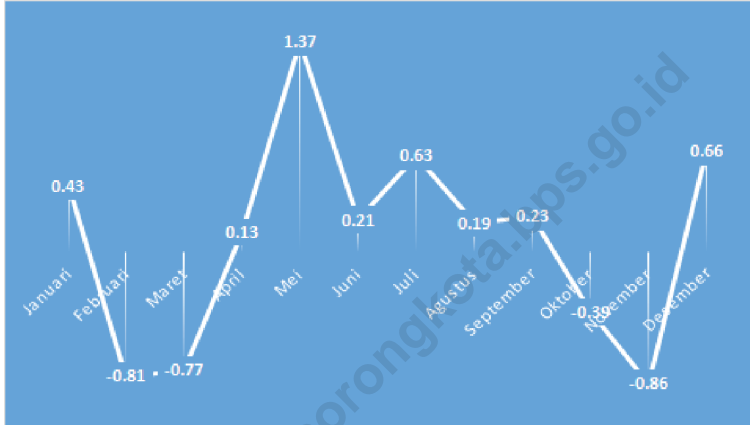
7. *The CPI is an index that calculates the average price change of a package of goods and services consumed by households in a certain period of time (BPS, 2000).*

8. Dalam merancang pembangunan ekonomi, pemerintah membutuhkan data yang akurat mengenai indikator-indikator ekonomi yang berkaitan. Salah satu indikator yang dapat menggambarkan stabilitas perekonomian suatu negara atau daerah adalah dengan melihat tingkat perkembangan indeks harga konsumen (IHK) dan laju inflasi Negara atau daerah yang bersangkutan.
9. Pemerintah menggunakan angka inflasi untuk mengevaluasi dan memperkirakan laju pertumbuhan ekonomi maupun sebagai salah satu variabel makro dalam penghitungan pendapatan negara. Pihak pekerja dan perusahaan menggunakan angka inflasi sebagai tolok ukur untuk menyesuaikan upah dan gaji serta pensiun. Dunia perbankan misalnya, selain menggunakan angka inflasi untuk mengamati perilaku moneter, juga menggunakan angka inflasi sebagai salah satu variabel untuk menentukan tingkat bunga.
8. *In discussing economic development, the government requires accurate data related to economic indicators. One indicator that can reflect state or regional democracy is by looking at the level of development of the consumer price index (CPI) and the rate of increase in the country or region concerned.*
9. *The government uses inflation figures to evaluate and estimate the rate of economic growth as well as one of the macro variables in the calculation of state income. Workers and companies use the inflation rate as a benchmark to adjust wages and salaries and pensions. The banking world for example, in addition to using inflation figures to observe monetary behavior, also uses inflation figures as one of the variables to determine interest rates.*



**Gambar** 8.1  
**Figures**

**Inflasi Bulanan Kota Sorong berdasar Kelompok Pengeluaran di Kota Sorong, 2019**



Sumber/Source: SAMSAT KOTA SORONG



<https://sorongkota.bps.go.id>

**Tabel**  
**Table 9.1****Jumlah Koperasi Aktif Menurut Kecamatan di Kota Sorong, 2016–2019**  
**Number of Active Cooperative by Subdistrict in Sorong Municipality, 2016–2019**

Kecamatan Subdistrict	2016	2017	2018	2019
(1)	(2)	(3)	(4)	(5)
Sorong Barat	-	-	-	-
Maladummes	-	-	-	-
Sorong Kepulauan	-	-	-	-
Sorong Timur	-	-	-	-
Sorong Utara	-	-	-	-
Sorong	-	-	-	-
Sorong Manoi	-	-	-	-
Klaurung	-	-	-	-
Malaimsimsa	-	-	-	-
Sorong Kota	-	-	-	-
<b>KOTA SORONG</b>	-	-	-	-

Catatan/Note: ...

Sumber/Source: ...

**Tabel**  
**Table** 9.2**Jumlah Koperasi Menurut Jenis Koperasi dan Kecamatan di Kota Sorong, 2019**  
**Number of Cooperative by Kind of Cooperative and Subdistrict in Sorong Municipality, 2019**

Kecamatan Subdistrict	Jenis Koperasi/ Kind of Cooperative					Jumlah Total
	KUD	KPRI	KOPKAR	KOPPAS	Lainnya Other	
(1)	(2)	(3)	(4)	(5)	(6)	(7)
Sorong Barat	-	-	-	-	-	-
Maladummes	-	-	-	-	-	-
Sorong Kepulauan	-	-	-	-	-	-
Sorong Timur	-	-	-	-	-	-
Sorong Utara	-	-	-	-	-	-
Sorong	-	-	-	-	-	-
Sorong Manoi	-	-	-	-	-	-
Klaurung	-	-	-	-	-	-
Malaimsimsa	-	-	-	-	-	-
Sorong Kota	-	-	-	-	-	-
<b>KOTA SORONG</b>	-	-	-	-	-	-

Catatan/Note: ...

Sumber/Source: ...

**Tabel**  
**Table** 9.3**Inflasi Tahunan Kota Sorong berdasar Kelompok  
Pengeluaran di Kota Sorong, 2015–2019**  
*Year Inflation in Sorong Municipality, 2015-2019*

<b>Kecamatan Subdistrict</b>	<b>2015</b>	<b>2016</b>	<b>2017</b>	<b>2018</b>	<b>2019</b>
(1)	(2)	(3)	(4)	(5)	(6)
Bahan Makanan/ <i>Food Stuff</i>	12,03	2,11	0,16	4,67	-1,46
Makanan Jadi, Minuman, Rokok dan Tembakau / <i>Prepared food, beverages, cigarette and tobacco</i>	13	4,12	1,32	9,27	4,03
Perumahan, Air, Listrik, Gas dan Bahan Bakar / <i>Housing, water, electricity, gas and fuel</i>	2,59	3,45	3,51	1,92	0,60
Sandang/ <i>Clothing</i>	0,9	0,63	1,14	5,48	5,10
Kesehatan / <i>Health</i>	8,08	14,47	2,16	2,46	4,48
Pendidikan, Rekreasi dan Olahraga <i>Education, Recreation and Sport</i>	-8,71	1,02	0,18	4,09	2,14
Transpor, Komunikasi dan Jasa Keuangan <i>Transportation, communication and financial services</i>	-0,47	1,39	1,17	6,37	1,49
<b>INFLASI</b>	<b>6,17</b>	<b>2,95</b>	<b>1,33</b>	<b>4,95</b>	<b>1,01</b>

Catatan/Note: ...

Sumber/Source: Badan Pusat Statistik Kota Sorong/ *Central Bureau of Statistics of Sorong Municipality*

**Tabel 9.4**      **Inflasi Bulanan Kota Sorong berdasar Kelompok Pengeluaran di Kota Sorong, 2015–2019**  
**Number of Active Cooperative by Subdistrict in Sorong Municipality, 2016–2019**

Kecamatan Subdistrict	Januari / January	Februari/ February	Maret/ March	April/ April	Mei/ May	Juni/ June
(1)	(2)	(3)	(4)	(5)	(6)	(7)
Bahan Makanan/ Food Stuff	1,00	-2,38	-3,03	-0,12	4,34	-0,27
Makanan Jadi, Minuman, Rokok dan Tembakau / Prepared food, beverages, cigarette and tobacco	0,23	0,79	0,17	0,37	-0,09	2,22
Perumahan, Air, Listrik, Gas dan Bahan Bakar / Housing, water, electricity, gas and fuel	0,08	0,04	0,08	0,01	0,09	0,39
Sandang/ Clothing	0,66	-0,96	0,06	0,86	0,90	2,76
Kesehatan / Health	0,52	0,71	1,40	0,47	0,67	3,82
Pendidikan, Rekreasi dan Olahraga Education, Recreation and Sport	0,03	0,17	0,02	-0,08	-0,14	-0,14
Transpor, Komunikasi dan Jasa Keuangan Transportation, communication and financial services	-0,08	-0,82	0,09	0,36	-0,82	-0,37
<b>INFLASI</b>	<b>0,43</b>	<b>-0,81</b>	<b>-0,77</b>	<b>0,13</b>	<b>1,37</b>	<b>0,21</b>

Catatan/Note: ...

Sumber/Source: Badan Pusat Statistik Kota Sorong/ Central Bureau of Statistics of Sorong Municipality

Lanjutan Tabel/Continued Table 9.4

Kecamatan Subdistrict	Juli July	Agustus/ August	September September	Oktober October	November November	Desember December
(1)	(8)	(9)	(10)	(11)	(12)	(13)
Bahan Makanan/ Food Stuff	1,52	0,64	-0,02	-1,28	-2,23	0,23
Makanan Jadi, Minuman, Rokok dan Tembakau / Prepared food, beverages, cigarette and tobacco	0,62	0,46	0,19	0,04	0,16	0,28
Perumahan, Air, Listrik, Gas dan Bahan Bakar / Housing, water, electricity, gas and fuel	-0,03	-0,15	0,38	-0,03	-0,01	0,05
Sandang/ Clothing	0,29	0,52	0,15	-0,24	-0,70	2,26
Kesehatan / Health	-0,06	0,84	0,19	0,00	-0,62	0,29
Pendidikan, Rekreasi dan Olahraga Education, Recreation and Sport	-0,04	0,16	2,09	0,13	-0,02	-0,05
Transpor, Komunikasi dan Jasa Keuangan Transportation, communication and financial services	0,05	-0,88	0,08	0,35	-0,43	2,73
<b>INFLASI</b>	<b>0,63</b>	<b>0,19</b>	<b>0,23</b>	<b>-0,39</b>	<b>-0,86</b>	<b>0,66</b>

Catatan/Note: ...

Sumber/Source: Badan Pusat Statistik Kota Sorong/ Central Bureau of Statistics of Sorong Municipality



# PENGELUARAN PENDUDUK POPULATION EXPENDITURE 2019

Rata-rata Pengeluaran per Kapita Sebulan Menurut  
Kelompok Komoditas (%) di Kota Sorong, 2019

44,36%



Makanan



55,64%



Bukan Makanan





**PENJELASAN TEKNIS**

1. Pengeluaran rata-rata per kapita adalah biaya yang dikeluarkan untuk konsumsi semua anggota rumah tangga selama sebulan baik yang berasal dari pembelian, pemberian maupun produksi sendiri dibagi dengan banyaknya anggota rumah tangga dalam rumah tangga tersebut.
2. Konsumsi rumah tangga dibedakan atas konsumsi makanan maupun bukan makanan tanpa memperhatikan asal barang dan terbatas pada pengeluaran untuk kebutuhan rumah tangga saja, tidak termasuk konsumsi/pengeluaran untuk keperluan usaha atau yang diberikan kepada pihak lain.
3. Pengeluaran untuk konsumsi makanan dihitung selama seminggu yang lalu, sedangkan untuk bukan makanan dihitung selama sebulan dan 12 bulan yang lalu. Baik konsumsi makanan maupun bukan makanan selanjutnya dikonversikan ke dalam pengeluaran rata-rata sebulan. Angka-angka konsumsi/pengeluaran rata-rata per kapita yang disajikan dalam publikasi ini diperoleh dari hasil bagi jumlah konsumsi seluruh rumah tangga (baik mengkonsumsi makanan maupun tidak) terhadap jumlah penduduk.

**TECHNICAL NOTES**

1. *Average expenditure per capita is the cost incurred for the consumption of all household members for a month either from purchases, gifts or self-production divided by the number of household members in the household.*
2. *Household consumption is distinguished from food and non-food consumption without regard to the origin of the goods and is limited to expenses for household needs, not including consumption / expenditure for business purposes or given to other parties.*
3. *Spending on food consumption was calculated during the past week, while for non-food was calculated during the past month and 12 months. Both food consumption and non-food consumption are subsequently converted into an average expenditure of one month. The average per capita consumption / expenditure figures presented in this publication are derived from the quotient of the total consumption of all households (whether or not consuming food) of the population.*

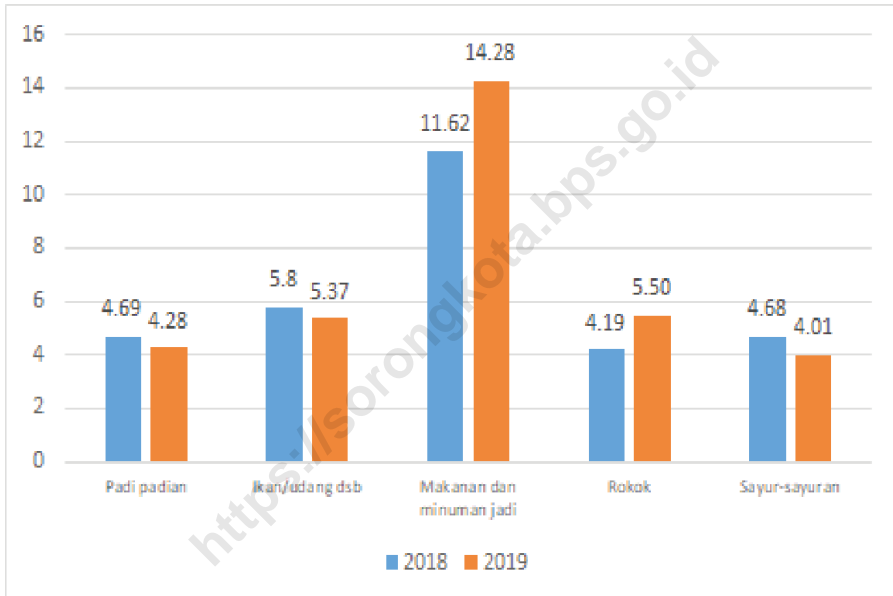
<https://sorongkota.bps.go.id>

<b>ULASAN</b>	<b>DESCRIPTION</b>
<p>1. Pengeluaran rata-rata per kapita sebulan untuk makanan di tahun 2018 adalah Rp. 671.404,80. sedangkan untuk pengeluaran bukan makanan di tahun 2018 adalah Rp. 845.938,60.</p>	<p>1. <i>The average expenditure per capita a month for food in 2018 is Rp. 671,404.80. whereas for non-food expenditure in 2018 is Rp. 845,938.60.</i></p>
<p>2. Pengeluaran rata-rata per kapita sebulan untuk makanan di tahun 2019 adalah Rp. 696.474 sedangkan untuk pengeluaran bukan makanan di tahun 2019 adalah Rp. 873.528,30.</p>	<p>2. <i>The average expenditure per capita a month for food in 2019 is Rp. 696,474 while for non-food expenditure in 2019 is Rp. 873,528.30.</i></p>
<p>3. Pengeluaran rata-rata per kapita total di tahun 2018 adalah Rp.1.517.343,40 lebih sedikit jika dibandingkan dengan tahun 2019 yang bernilai Rp. 1.570.003,18</p>	<p>3. <i>Average total expenditure per capita in 2018 was Rp.1,517,343.40 less than in 2019 which was valued at Rp. 1,570,003,18</i></p>
<p>4. Dilihat dari golongan pengeluaran per kapita sebulan di Kota Sorong, persentase terbesar berada pada golongan rata-rata pengeluaran lebih dari Rp. 1.500.000 yaitu sebesar 37,56 persen di tahun 2018 dan 36,30 persen di tahun 2019. Kemudian setelah itu pada golongan pengeluaran per kapita antara Rp. 1.000.000 - Rp.1.499.999 sebesar 26,86 persen di tahun 2018 dan 32,78 persen di tahun 2019.</p>	<p>4. <i>Judging from the level of expenditure per capita a month in Sorong City, the largest percentage is in the average expenditure category of more than Rp.1,500,000 which is 37.56 percent in 2018 and 36.30 percent in 2019. Then after that in the per capita expenditure class between Rp. 1,000,000 - Rp.1,499,999 by 26.86 percent in 2018 and 32.78 percent in 2019.</i></p>

<https://sorongkota.bps.go.id>

**Gambar** 10.1  
**Figures**

**Lima Komoditas Makanan dengan persentase terbesar di Kota Sorong (%), 2019**  
**Five Food Commodities with the largest percentage in Sorong Municipality (%), 2019**



Sumber/Source : Berdasarkan Peraturan Menteri Dalam Negeri No. 66 Tahun 2011 tanggal 28 Desember 2011  
Based on Minister Of Home Affairs Regulation No 66/2011, December 28,2011

<https://sorongkota.bps.go.id>

**Tabel**  
**Table** 10.1

**Rata-rata Pengeluaran per Kapita Sebulan Menurut Kelompok Komoditas (rupiah) di Kota Sorong 2018 dan 2019**  
**Monthly Average Expenditure per Capita by Commodity Group (rupiahs) in Sorong Municipality Municipality, 2018 and 2019**

<b>Kelompok Komoditas/Commodity Group</b>	<b>2018</b>	<b>2019</b>
(1)	(2)	(3)
<b>Makanan/Food</b>		
Padi-padian/ <i>Cereals</i>	71 192,00	67 142,84
Umbi-umbian/ <i>Tubers</i>	13 649,20	10 500,03
Ikan/udang/cumi/kerang/ <i>Fish/shrimp/common squid/shells</i>	88 053,20	84 354,29
Daging/ <i>Meat</i>	22 502,00	16 544,41
Telur dan susu/ <i>Eggs and milk</i>	46 436,60	47 289,76
Sayur-sayuran/ <i>Vegetables</i>	71 038,20	63 009,41
Kacang-kacangan/ <i>Legumes</i>	10 709,40	8 887,21
Buah-buahan/ <i>Fruits</i>	43 863,00	32 125,35
Minyak dan kelapa/ <i>Oil and coconut</i>	18 331,40	15 241,76
Bahan Minuman/ <i>Drink</i>	18 927,80	15 910,60
Bumbu-bumbuan/ <i>Spices</i>	16 883,60	15 531,23
Konsumsi lainnya/ <i>Miscellaneous food items</i>	10 009,40	9 483,22
Makanan dan minuman jadi/ <i>Prepared food and beverages</i>	176 285,40	224 166,05
Rokok/ <i>Cigarettes</i>	63 523,60	86 288,71
<b>Jumlah makanan/Total food</b>	<b>671 404,80</b>	<b>696 474,88</b>
<b>Bukan makanan/Non-food</b>		
Perumahan dan fasilitas rumah tangga/ <i>Housing and household facilities</i>	524 827,80	502 845,35
Aneka komoditas dan jasa/ <i>Goods and services</i>	218 171,60	230 786,49
Pakaian, alas kaki, dan tutup kepala/ <i>Clothing, footwear, and headgear</i>	28 758,40	27 925,71
Komoditas tahan lama/ <i>Durable goods</i>	30 624,00	41 308,88
Pajak, pungutan, dan asuransi/ <i>Taxes and insurance</i>	33 376,20	57 957,20
Keperluan pesta dan upacara/kenduri/ <i>Parties and ceremonies</i>	10 180,60	12 704,68
<b>Jumlah bukan makanan/Total non-food</b>	<b>845 938,60</b>	<b>873 528,30</b>
<b>Jumlah/Total</b>	<b>1 517 343,40</b>	<b>1 570 003,18</b>

Catatan/Note: ...

Sumber/Source: BPS, Survei Sosial Ekonomi Nasional (Susenas) Maret/BPS-Statistics Indonesia, National Socioeconomic Survey March



**Tabel**  
**Table** 10.2

**Persentase Pengeluaran per Kapita Sebulan Menurut  
Kelompok Komoditas di Kota Sorong, 2018 dan 2019**  
*Percentage of Monthly Expenditure per Capita by  
Commodity Group in Sorong Municipality, 2018 and  
2019*

<b>Kelompok Komoditas/Commodity Group</b>	<b>2018</b>	<b>2019</b>
(1)	(2)	(3)
<b>Makanan/Food</b>		
Padi-padian/ <i>Cereals</i>	4,69	4.28
Umbi-umbian/ <i>Tubers</i>	0,90	0.67
Ikan/udang/cumi/kerang/ <i>Fish/shrimp/common squid/shells</i>	5,80	5.37
Daging/ <i>Meat</i>	1,48	1.05
Telur dan susu/ <i>Eggs and milk</i>	3,06	3.01
Sayur-sayuran/ <i>Vegetables</i>	4,68	4.01
Kacang-kacangan/ <i>Legumes</i>	0,71	0.57
Buah-buahan/ <i>Fruits</i>	2,89	2.05
Minyak dan kelapa/ <i>Oil and coconut</i>	1,21	0.97
Bahan minuman/ <i>Beverage stuffs</i>	1,25	1.01
Bumbu-bumbuan/ <i>Spices</i>	1,11	0.99
Konsumsi lainnya/ <i>Miscellaneous food items</i>	0,66	0.60
Makanan dan minuman jadi/ <i>Prepared food and beverages</i>	11,62	14.28
Rokok/ <i>Cigarettes</i>	4,19	5.50
<b>Jumlah makanan/Total food</b>	<b>44,25</b>	<b>44.36</b>
<b>Bukan makanan/Non-food</b>		
Perumahan dan fasilitas rumah tangga/ <i>Housing and household facilities</i>	34,59	32.03
Aneka komoditas dan jasa/ <i>Goods and services</i>	14,38	14.70
Pakaian, alas kaki, dan tutup kepala/ <i>Clothing, footwear, and headgear</i>	1,90	1.78
Komoditas tahan lama/ <i>Durable goods</i>	2,02	2.63
Pajak, pungutan, dan asuransi/ <i>Taxes and insurance</i>	2,20	3.69
Keperluan pesta dan upacara/kenduri/ <i>Parties and ceremonies</i>	0,67	0.81
<b>Jumlah bukan makanan/Total non-food</b>	<b>55,75</b>	<b>55.64</b>
<b>Jumlah/Total</b>	<b>100,00</b>	<b>100.00</b>

Catatan/Note: ...

Sumber/Source: BPS, Survei Sosial Ekonomi Nasional (Susenas) Maret/BPS-Statistics Indonesia, National Socioeconomic Survey March

**Tabel**  
**Table** 10.3**Persentase Penduduk Menurut Golongan Pengeluaran Per Kapita Sebulan di Kota Sorong, 2018 dan 2019**  
*Percentage of Population by Per Capita Spending Group a Month in Sorong Municipality, 2018 and 2019*

<b>Golongan Pengeluaran</b> <i>Spending Group</i> <b>(Rp)</b>	<b>2018</b>	<b>2019</b>
(1)	(2)	(3)
< 150 000	0,00	0,00
150 000–199 999	0,00	0,00
200 000–299 999	0,01	0,00
300 000–499 999	1,88	2,46
500 000–749 999	16,81	9,68
750 000–999 999	16,89	18,78
1 000 000–1 499 999	26,86	32,78
> 1 500 000	37,56	36,30
<b>Jumlah/Total</b>	<b>100,00</b>	<b>100,00</b>

Catatan/Note: ...

Sumber/Source: BPS, Survei Sosial Ekonomi Nasional (Susenas) Maret/BPS-Statistics Indonesia, National Socioeconomic Survey March



**PERDAGANG**  
**TRADE**

**2019**

**January** Rp1.980.000

**February** Rp1.495.000

**March** Rp35.972.593.000

**April** Rp166.417.000

**May** Rp1.333.509.000

**June** Rp12.624.000

**July** Rp1.294.000

**August** Rp3.586.000

**September** Rp1.801.086.000

**October** Rp214.349.000

**November** Rp89.504.000

**December** Rp75.805.000

**Realisasi  
Penerimaan  
Bea Masuk  
KPPBC TMP C  
Sorong tahun  
2019**





**PENJELASAN TEKNIS**

1. Sistem pencatatan Statistik Ekspor dan Impor adalah "General Trade" dengan wilayah pencatatan meliputi seluruh wilayah kepabeanan Indonesia.
2. Data impor berasal dari dokumen kepabeanan BC 2.0 atau yang disebut dokumen Pemberitahuan Impor Barang (PIB), Pemberitahuan Impor Barang Khusus (PIBK), Pemberitahuan Pabean Free Trade Zone (PPFTZ) dan dokumen kepabeanan BC 2.3 yang mencatat impor barang dari Luar Negeri ke Kawasan Berikat.
3. Pelabuhan Muat adalah pelabuhan darimana barang diangkut ke luar negeri atau diekspor.
4. Negara tujuan adalah negara tujuan akhir yang diketahui untuk barang ekspor yang dikirim ke luar
5. Ekspor merupakan barang-barang produksi dalam negeri yang dikirim ke luar negeri untuk diolah, sedangkan hasil olahan yang dikembalikan ke Indonesia dicatat sebagai impor. Adapun barang-barang luar negeri yang diolah di dalam negeri dicatat sebagai barang impor meskipun barang olahan tersebut akan kembali ke luar negeri.

**TECHNICAL NOTES**

1. *The system of recording Export and Import Statistics is "General Trade" with the recording area covering all Indonesian customs areas.*
2. *Import data comes from BC 2.0 customs documents or so-called Goods Import Declaration (PIB) documents, Special Goods Import Declarations (PIBK), Free Trade Zone Customs Notification (PPFTZ) and BC 2.3 customs documents which record the import of goods from Abroad to Bonded Zone .*
3. *The Loading Port is the port from which goods are transported overseas or exported.*
4. *Destination country is the final destination country that is known for exported goods sent out*
5. *Exports are domestically produced goods that are sent overseas for processing, while processed products returned to Indonesia are recorded as imports. Foreign goods which are processed domestically are recorded as imported goods even though the processed goods will be returned abroad.*

**Tabel**  
**Table** 11.2**Realisasi Penerimaan Bulanan KPPBC TMP C Sorong tahun 2019****Realization of Customs and Excise Office of Sorong**

Penerimaan	Januari	Februari	Maret	April
(1)	(2)	(3)	(4)	(5)
Bea Masuk	1.980.00	1.495.000	35.972.593.000	166.417.000
Bea Keluar	-	-	-	-
DendaAdm Pabean	-	-	-	-
Cukai	-	-	-	-
Denda Adm Cukai	85.000.000	-	-	-
HT	-	-	-	-
Etil Alkohol	-	-	-	-
MMEA	-	-	-	-
<b>Jumlah/Total</b>	<b>86.980.000</b>	<b>1.495.000</b>	<b>35.972.593.000</b>	<b>166.417.000</b>

Lanjutan Tabel/*Continued Table* 11.1

<b>Penerimaan</b>	<b>Mei</b>	<b>Juni</b>	<b>Juli</b>	<b>Agustus</b>
(1)	(6)	(7)	(8)	(9)
Bea Masuk	1.333.509.000	12.624.000	1.294.000	3.586.000
Bea Keluar	-	-	-	-
DendaAdm Pabean	-	-	-	-
Cukai	-	-	-	-
Denda Adm Cukai	60.000.000	-	40.000.000	-
HT	-	-	-	-
Etil Alkohol	-	-	-	-
MMEA	-	-	-	-
<b>Jumlah/Total</b>	<b>1.393.509.000</b>	<b>12.624.000</b>	<b>41.294.000</b>	<b>3.586.000</b>



Lanjutan Tabel/*Continued Table* 11.1

Penerimaan	September	Oktober	November	Desember
(1)	(10)	(11)	(12)	(13)
Bea Masuk	1.801.086.000	214.349.000	89.504.000	35.805.000
Bea Keluar	-	-	-	-
Denda Adm Pabean	778.775.000	-	8.735.000	-
Cukai	-	-	-	-
Denda Adm Cukai	100.000.000	-	10.000.000	40.000.000
HT	-	-	-	-
Etil Alkohol	-	-	-	-
MMEA	-	-	-	-
<b>Jumlah/Total</b>	<b>2.679.841.000</b>	<b>214.349.000</b>	<b>108.239.000</b>	<b>75.805.000</b>

Catatan/Note: ...


Sumber/Source: ...

# SISTEM NERACA REGIONAL

## SYSTEM OF REGIONAL ACCOUNTS

# 2019

Laju Pertumbuhan Produk Domestik Regional Kota Sorong Atas Dasar Harga Konstan 2010 Menurut Lapangan Usaha (Persen), 2015 - 2019



2015

2016

2017

2018

2019



**PENJELASAN TEKNIS**

1. Data Produk Domestik Regional Bruto (PDRB) merupakan statistik pendapatan regional yang dapat dimanfaatkan untuk mengevaluasi hasil pembangunan sekaligus sebagai dasar perencanaan pembangunan ekonomi di suatu wilayah tertentu
2. Secara sederhana transaksi ekonomi yang dilakukan oleh masyarakat dalam kehidupan dapat dibedakan menjadi dua kelompok yaitu produsen dan konsumen. Kelompok produsen menggunakan faktor produksi yang berasal dari kelompok konsumen dan digunakan untuk menghasilkan barang dan jasa.
3. PDRB pada dasarnya merupakan jumlah nilai tambah yang dihasilkan oleh seluruh unit usaha dalam suatu daerah tertentu, atau merupakan jumlah nilai produk barang dan jasa yang dihasilkan di dalam wilayah domestik untuk selanjutnya digunakan sebagai konsumsi "akhir" masyarakat..
4. Pendekatan Pengeluaran, PDRB adalah semua komponen permintaan akhir yang terdiri dari: (1) pengeluaran konsumsi rumah tangga, (2) pengeluaran konsumsi lembaga nonprofit yang melayani rumah tangga (LNPR), (3) konsumsi pemerintah, (4)

**TECHNICAL NOTES**

1. *Data on Gross Regional Domestic Product (GRDP) is a regional income statistic that can be used to evaluate the results of development as well as the basis for economic development planning in a particular region*
2. *In a simple economic transactions carried out by the community in life can be divided into two groups, namely producers and consumers. Producer groups use factors of production that originate from consumer groups and are used to produce goods and services.*
3. *GRDP basically is the amount of added value generated by all business units in a certain area, or is the sum of the value of products and services produced in the domestic area for later use as the "final" consumption of the community..*
4. *Expenditure Approach, GRDP is final demand components which consist of: (1) household consumption expenditure, (2) Non-Profit Institutions Serving Households (NPISHs) consumption expenditure, (3) government expenditure, (4) gross fixed capital formation, (5)*

- pembentukan modal tetap domestik bruto, (5) perubahan inventori, dan (6) ekspor neto, (ekspor neto merupakan ekspor dikurangi impor).
5. Pengeluaran Konsumsi Rumah Tangga (PK-RT), yang mencakup seluruh pengeluaran atas barang dan jasa oleh residen suatu wilayah, baik yang dilakukan di dalam maupun di luar wilayah domestik suatu daerah.
  6. Pengeluaran Konsumsi Lembaga Nonprofit yang Melayani Rumah Tangga (PK-LNPRT) mencakup seluruh pengeluaran atas barang dan jasa oleh LNPRT
  7. Pengeluaran Konsumsi Pemerintah (PK-P) mencakup Pengeluaran Konsumsi Pemerintah Provinsi, Pemerintah Kabupaten/Kota dan Pemerintah Desa/Kelurahan/ Nagari yang ada di provinsi tersebut serta Pengeluaran Konsumsi Pemerintah Pusat yang merupakan bagian dari Pemerintah Provinsi tersebut.
  8. Perubahan Inventori mencakup persediaan bahan baku, barang setengah jadi, atau barang jadi yang dikuasai oleh berbagai pelaku ekonomi baik untuk keperluan produksi maupun konsumsi
  9. Net Ekspor merupakan selisih antara jumlah ekspor dikurangi dengan impor. Ekspor-Impor
- changes in inventories, and (6) net export, (net export is equal to export less import).*
5. *Household Consumption Expenditures (PK-RT), which covers all expenditures on goods and services by residents of an area, both within and outside the domestic territory of an area.*
  6. *Consumption Expenditures for Nonprofits Serving Households (PK-LNPRT) covers all expenses for goods and services by LNPRT*
  7. *Government Consumption Expenditures (PK-P) include Consumption Expenditures for Provincial Governments, Regency / City Governments and Village / Kelurahan / Nagari Governments in the province and Central Government Consumption Expenditures which are part of the Provincial Government.*
  8. *Changes in Inventory include the supply of raw materials, semi-finished goods, or finished goods that are controlled by various economic actors both for production and consumption purposes*
  9. *Net Export is the difference between total exports minus imports.*

dalam PDRB mencakup ekspor-impor ke dan dari residen luar negeri serta eksporimpor antar provinsi

*Export-Import in the GRDP includes export-import to and from foreign residents as well as inter-provincial export-import*

- |   |  |
|---|--|
| <p>10. PDRB atas dasar harga berlaku (nominal) menunjukkan kemampuan suatu daerah memanfaatkan sumber daya ekonomi.</p>   | <p>10. <i>GRDP at current price (nominal) shows the ability of an area to utilize economic resources.</i></p>  |
| <p>11. PDRB atas dasar harga konstan (riil) dapat digunakan untuk menunjukkan laju pertumbuhan ekonomi secara keseluruhan atau setiap komponen pengeluaran dari tahun ke tahun.</p>   | <p>11. <i>GRDP at constant prices (real) can be used to show the rate of economic growth as a whole or every component of expenditure from year to year.</i></p>   |
| <p>12. Distribusi PDRB atas dasar harga berlaku menurut pengeluaran menunjukkan peranan setiap komponen pengeluaran dalam suatu daerah. Komponen dengan peran terbesar menunjukkan alokasi penggunaan terbanyak dari nilai tambah yang telah tercipta</p> | <p>12. <i>The distribution of GRDP at current prices according to expenditure shows the role of each component of expenditure in a region. The component with the biggest role shows the allocation of the most use of the added value that has been created</i></p> |
| <p>13. PDRB per kapita atas dasar harga berlaku menunjukkan nilai PDRB per satu orang penduduk.</p>   | <p>13. <i>GRDP per capita at current prices shows the value of GRDP per one resident.</i></p>  |

<https://sorongkota.bps.go.id>

**ULASAN****DESCRIPTION**

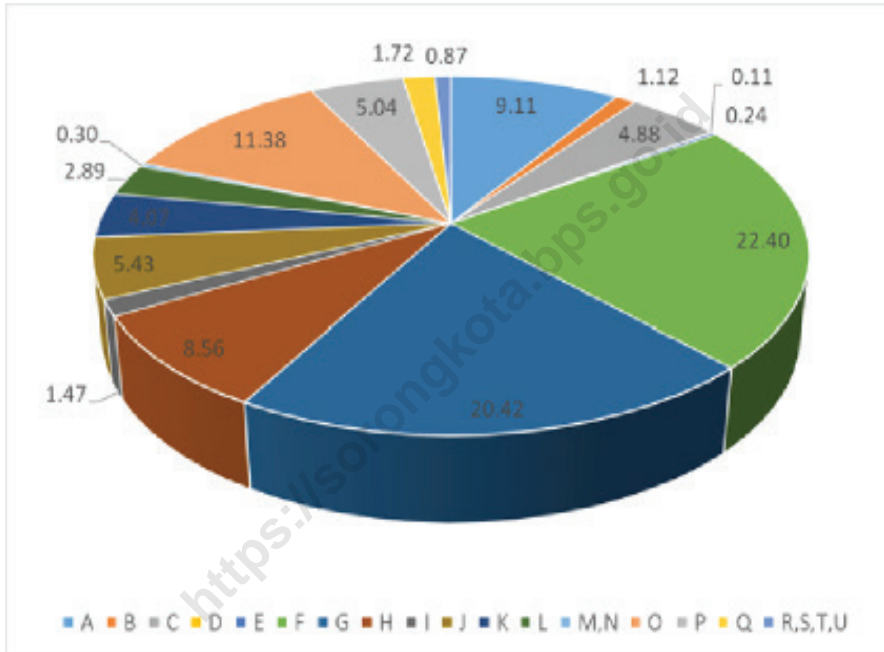
- |   |  |
|---|--|
| <ol style="list-style-type: none"> <li>1. Produk Domestik Regional Bruto atas harga berlaku untuk Kota Sorong selalu meningkat tiap tahun.</li> <li>2. PDRB Menurut lapangan usaha di tahun 2019 bernilai 15.865.130,7 juta. dengan persentase terbesar ada pada sektor Konstruksi yaitu 22,40 persen disusul kemudian oleh sektor perdagangan besar dan eceran; Reparasi Mobil dan Sepeda Motor sebesar 20,42%</li> <li>3. Laju Pertumbuhan Produk Domestik Regional Bruto Lapangan usaha di tahun 2019 3,14 persen, turun jika dibandingkan dengan tahun sebelumnya yang bernilai 6,73 persen.</li> <li>4. Sektor yang melaju paling cepat di Kota Sorong adalah sektor pertanian, kehutanan dan perikanan yang memiliki nilai 30,78 persen kemudian disusul oleh sektor perdagangan besar dan eceran; Reparasi Mobil dan Sepeda Motor yaitu 20,42 persen. Sektor yang mengalami pertumbuhan yang bernilai negatif atau menurun adalah sektor Konstruksi dengan nilai -24,91 persen.</li> </ol> | <ol style="list-style-type: none"> <li>1. <i>Gross Regional Domestic Product at current prices for Sorong Municipality is always increasing every year.</i></li> <li>2. <i>GNDP According to the field of business in 2019 worth 15,865,130.7 million. with the largest percentage in the Construction sector, namely 22.40 percent, followed by the wholesale and retail sectors; Car and Motorcycle Repair Service at 20.42%</i></li> <li>3. <i>Gross Regional Domestic Product Growth Rate Business field in 2019 was 3.14 percent, down when compared to the previous year which was valued at 6.73 percent.</i></li> <li>4. <i>The fastest moving sectors in Sorong Municipality were the agriculture, forestry and fisheries sectors which had a value of 30.78 percent and then followed by the wholesale and retail trade sectors; Car and Motorcycle Repair is 20.42 percent. The sector that experienced negative or declining growth was the Construction sector with a value of -24.91 percent.</i></li> </ol> |
|---|--|



<https://sorongkota.bps.go.id>

**Gambar** 12.1  
**Figures**

**Produk Domestik Regional Bruto Atas Dasar Harga Berlaku Menurut Lapangan Usaha, 2019**  
**Gross Regional Domestic Product at Current Market Prices by Industry, 2019**



Sumber/Source: Badan Pusat Statistik Kota Sorong

**Tabel** 12.1. **Produk Domestik Regional Bruto Atas Dasar Harga Berlaku Menurut Lapangan Usaha di Kota Sorong (juta rupiah), 2015–2019**  
**Gross Regional Domestic Product at Current Market Prices by Industry in Sorong Municipality (million rupiahs), 2015–2019**

	Lapangan Usaha/Industry	2015	2016	2017	2018	2019
	(1)	(2)	(3)	(4)	(5)	(6)
A	Pertanian, Kehutanan, dan Perikanan/ <i>Agriculture, Forestry, and Fishing</i>	863,515.4	940,001.9	1,028,301.0	1,074,625.4	1,444,662.7
B	Pertambangan dan Penggalian/ <i>Mining and Quarrying</i>	132,476.2	141,160.5	153,245.8	165,981.7	178,364.5
C	Industri Pengolahan/ <i>Manufacturing</i>	588,019.7	632,250.3	672,505.3	700,452.5	774,980.1
D	Pengadaan Listrik dan Gas/ <i>Electricity and Gas</i>	10,159.0	11,442.0	13,253.2	14,343.3	16,942.3
E	Pengadaan Air; Pengelolaan Sampah, Limbah, dan Daur Ulang/ <i>Water Supply; Sewerage, Waste Management, and Remediation Activities</i>	28,824.1	31,433.5	33,886.6	36,170.0	37,307.0
F	Konstruksi/ <i>Construction</i>	3,148,020.1	3,702,353.3	4,190,890.3	4,588,162.4	3,553,042.9
G	Perdagangan Besar dan Eceran; Reparasi Mobil dan Sepeda Motor/ <i>Wholesale and Retail Trade; Repair of Motor Vehicles and Motorcycles</i>	1,784,866.8	2,019,126.1	2,306,580.2	2,587,314.9	3,239,309.3
H	Transportasi dan Pergudangan/ <i>Transportation and Storage</i>	766,243.8	889,929.8	1,016,013.4	1,123,426.7	1,358,171.1
I	Penyediaan Akomodasi dan Makan Minum/ <i>Accommodation and Food Service Activities</i>	153,570.4	167,872.5	186,328.3	210,650.3	233,796.2
J	Informasi dan Komunikasi/ <i>Information and Communication</i>	520,772.5	601,276.5	661,230.5	732,530.3	861,564.6

Lanjutan Tabel/*Continued Table* 12.1

	<b>Lapangan Usaha/Industry</b>	<b>2015</b>	<b>2016</b>	<b>2017</b>	<b>2018</b>	<b>2019</b>
	(1)	(2)	(3)	(4)	(5)	(6)
K	Jasa Keuangan dan Asuransi/ <i>Financial and Insurance Activities</i>	482,544.5	523,504.5	540,295.6	581,454.0	646,044.5
L	Real Estat/ <i>Real Estate Activities</i>	292,349.6	335,785.5	377,718.3	417,456.0	458,059.1
M,N	Jasa Perusahaan/ <i>Business Activities</i>	34,269.1	38,029.5	41,121.0	43,877.9	46,961.0
O	Administrasi Pemerintahan, Pertahanan, dan Jaminan Sosial Wajib/ <i>Public Administration and Defence; Compulsory Social Security</i>	1,180,111.4	1,342,768.5	1,520,454.8	1,662,584.8	1,805,416.9
P	Jasa Pendidikan/ <i>Education</i>	604,325.6	659,951.7	724,751.7	771,934.7	799,334.8
Q	Jasa Kesehatan dan Kegiatan Sosial/ <i>Human Health and Social Work Activities</i>	194,257.1	220,823.8	239,823.3	259,039.2	273,311.0
R,S,T,U	Jasa Lainnya/ <i>Other Services Activities</i>	94,095.9	105,638.6	115,287.5	127,462.0	137,862.8
	<b>Produk Domestik Regional Bruto/<i>Gross Regional Domestic Product</i></b>	10,878,421.4	12,363,348.4	13,821,686.5	15,097,466.2	15,865,130.7

Catatan/Note: ...

Sumber/Source: BPS, berbagai sensus, survei dan sumber lain/*BPS-Statistics Indonesia, various census, survey, and other sources*

**Tabel**  
**Table** 12.2

**Produk Domestik Regional Bruto Atas Dasar Harga Konstan 2010 Menurut Lapangan Usaha di Kota Sorong (juta rupiah), 2015–2019**  
**Gross Regional Domestic Product at 2010 Constant Market Prices by Industry in Sorong Municipality (million rupiahs), 2015–2019**

	Lapangan Usaha/ <i>Industry</i>	2015	2016	2017	2018	2019
	(1)	(2)	(3)	(4)	(5)	(6)
A	Pertanian, Kehutanan, dan Perikanan/ <i>Agriculture, Forestry, and Fishing</i>	656,329.0	689,344.7	735,758.1	758,335.3	991,764.2
B	Pertambangan dan Penggalian/ <i>Mining and Quarrying</i>	110,005.6	114,774.3	122,892.7	131,332.3	138,497.4
C	Industri Pengolahan/ <i>Manufacturing</i>	510,668.4	529,115.5	546,069.7	557,395.5	606,311.6
D	Pengadaan Listrik dan Gas/ <i>Electricity and Gas</i>	7,622.0	8,051.8	8,474.4	8,764.7	9,810.0
E	Pengadaan Air; Pengelolaan Sampah, Limbah, dan Daur Ulang/ <i>Water Supply; Sewerage, Waste Management, and Remediation Activities</i>	26,438.6	27,789.2	29,218.8	30,271.3	30,661.8
F	Konstruksi/ <i>Construction</i>	2,020,997.5	2,308,267.3	2,546,886.0	2,734,715.6	2,053,469.5
G	Perdagangan Besar dan Eceran; Reparasi Mobil dan Sepeda Motor/ <i>Wholesale and Retail Trade; Repair of Motor Vehicles and Motorcycles</i>	1,427,291.6	1,532,564.7	1,678,109.2	1,827,997.6	2,201,232.1
H	Transportasi dan Pergudangan/ <i>Transportation and Storage</i>	557,165.3	614,160.8	671,394.7	721,262.9	818,948.8
I	Penyediaan Akomodasi dan Makan Minum/ <i>Accommodation and Food Service Activities</i>	111,455.6	117,901.8	125,292.4	137,112.2	147,234.4
J	Informasi dan Komunikasi/ <i>Information and Communication</i>	496,886.2	554,150.6	589,050.9	637,576.9	736,562.7

Lanjutan Tabel/*Continued Table 12.2*

	<b>Lapangan Usaha/Industry</b>	<b>2015</b>	<b>2016</b>	<b>2017</b>	<b>2018</b>	<b>2019</b>
	(1)	(2)	(3)	(4)	(5)	(6)
K	Jasa Keuangan dan Asuransi/ <i>Financial and Insurance Activities</i>	344,203.6	364,536.9	371,120.3	387,234.7	418,717.7
L	Real Estat/ <i>Real Estate Activities</i>	226,506.6	247,859.4	270,271.5	294,874.8	319,025.1
M,N	Jasa Perusahaan/ <i>Business Activities</i>	26,974.8	28,406.8	29,853.2	31,602.1	33,280.2
O	Administrasi Pemerintahan, Pertahanan, dan Jaminan Sosial Wajib/ <i>Public Administration and Defence; Compulsory Social Security</i>	815,117.5	878,122.0	956,263.2	1,012,907.4	1,061,088.0
P	Jasa Pendidikan/ <i>Education</i>	507,548.8	544,886.4	588,286.4	620,013.4	633,281.7
Q	Jasa Kesehatan dan Kegiatan Sosial/ <i>Human Health and Social Work Activities</i>	151,808.3	162,143.9	173,844.0	186,628.5	193,981.6
R,S,T,U	Jasa Lainnya/ <i>Other Services Activities</i>	72,038.1	77,446.0	83,597.5	89,651.4	93,336.0
	<b>Produk Domestik Regional Bruto/<i>Gross Regional Domestic Product</i></b>	8,069,057.5	8,799,522.0	9,526,382.8	10,167,676.6	10,487,202.9

Catatan/Note: ...

Sumber/Source: BPS, berbagai sensus, survei dan sumber lain/*BPS-Statistics Indonesia, various census, survey, and other sources*

**Tabel**  
**Table** 12.3

**Distribusi Persentase Produk Domestik Regional Bruto Atas Dasar Harga Berlaku Menurut Lapangan Usaha di Kota Sorong, 2015–2019**  
**Percentage Distribution of Gross Regional Domestic Product at Current Market Prices by Industry in Sorong Municipality, 2015–2019**

Lapangan Usaha/Industry	2015	2016	2017	2018	2019
(1)	(2)	(3)	(4)	(5)	(6)
A Pertanian, Kehutanan, dan Perikanan/ <i>Agriculture, Forestry, and Fishing</i>	7.94	7.60	7.44	7.12	9.11
B Pertambangan dan Penggalian/ <i>Mining and Quarrying</i>	1.22	1.14	1.11	1.10	1.12
C Industri Pengolahan/ <i>Manufacturing</i>	5.41	5.11	4.87	4.64	4.88
D Pengadaan Listrik dan Gas/ <i>Electricity and Gas</i>	0.09	0.09	0.10	0.10	0.11
E Pengadaan Air; Pengelolaan Sampah, Limbah, dan Daur Ulang/ <i>Water Supply; Sewerage, Waste Management, and Remediation Activities</i>	0.26	0.25	0.25	0.24	0.24
F Konstruksi/ <i>Construction</i>	28.94	29.95	30.32	30.39	22.40
G Perdagangan Besar dan Eceran; Reparasi Mobil dan Sepeda Motor/ <i>Wholesale and Retail Trade; Repair of Motor Vehicles and Motorcycles</i>	16.41	16.33	16.69	17.14	20.42
H Transportasi dan Pergudangan/ <i>Transportation and Storage</i>	7.04	7.20	7.35	7.44	8.56
I Penyediaan Akomodasi dan Makan Minum/ <i>Accommodation and Food Service Activities</i>	1.41	1.36	1.35	1.40	1.47
J Informasi dan Komunikasi/ <i>Information and Communication</i>	4.79	4.86	4.78	4.85	5.43
K Jasa Keuangan dan Asuransi/ <i>Financial and Insurance Activities</i>	4.44	4.23	3.91	3.85	4.07

Lanjutan Tabel/*Continued Table* 12.3

Lapangan Usaha/ <i>Industry</i>		2015	2016	2017	2018	2019
(1)		(2)	(3)	(4)	(5)	(6)
L	Real Estat/ <i>Real Estate Activities</i>	2.69	2.72	2.73	2.77	2.89
M,N	Jasa Perusahaan/ <i>Business Activities</i>	0.32	0.31	0.30	0.29	0.30
O	Administrasi Pemerintahan, Pertahanan, dan Jaminan Sosial Wajib/ <i>Public Administration and Defence; Compulsory Social Security</i>	10.85	10.86	11.00	11.01	11.38
P	Jasa Pendidikan/ <i>Education</i>	5.56	5.34	5.24	5.11	5.04
Q	Jasa Kesehatan dan Kegiatan Sosial/ <i>Human Health and Social Work Activities</i>	1.79	1.79	1.74	1.72	1.72
R,S,T,U	Jasa Lainnya/ <i>Other Services Activities</i>	0.86	0.85	0.83	0.84	0.87
<b>Produk Domestik Regional Bruto/<i>Gross Regional Domestic Product</i></b>		100.00	100.00	100.00	100.00	100.00

Catatan/*Note*: ...Sumber/*Source*: BPS, berbagai sensus, survei dan sumber lain/*BPS-Statistics Indonesia, various census, survey, and other sources*



**Tabel**  
**Table** 12.4

**Laju Pertumbuhan Produk Domestik Regional Bruto Atas Dasar Harga Konstan 2010 Menurut Lapangan Usaha di Kota Sorong (persen), 2016–2019**  
**Growth Rate of Gross Regional Domestic Product at 2010 Constant Market Prices by Industry in Sorong Municipality (percent), 2016–2019**

	<b>Lapangan Usaha/Industry</b>	<b>2016</b>	<b>2017</b>	<b>2018</b>	<b>2019</b>
	(1)	(2)	(3)	(4)	(5)
A	Pertanian, Kehutanan, dan Perikanan/ <i>Agriculture, Forestry, and Fishing</i>	5.03	6.73	3.07	30.78
B	Pertambangan dan Penggalian/ <i>Mining and Quarrying</i>	4.33	7.07	6.87	5.46
C	Industri Pengolahan/ <i>Manufacturing</i>	3.61	3.2	2.07	8.78
D	Pengadaan Listrik dan Gas/ <i>Electricity and Gas</i>	5.64	5.25	3.43	11.93
E	Pengadaan Air; Pengelolaan Sampah, Limbah, dan Daur Ulang/ <i>Water Supply; Sewerage, Waste Management, and Remediation Activities</i>	5.11	5.14	3.6	1.29
F	Konstruksi/ <i>Construction</i>	14.21	10.34	7.37	-24.91
G	Perdagangan Besar dan Eceran; Reparasi Mobil dan Sepeda Motor/ <i>Wholesale and Retail Trade; Repair of Motor Vehicles and Motorcycles</i>	7.38	9.5	8.93	20.42
H	Transportasi dan Pergudangan/ <i>Transportation and Storage</i>	10.23	9.32	7.43	13.54
I	Penyediaan Akomodasi dan Makan Minum/ <i>Accommodation and Food Service Activities</i>	5.78	6.27	9.43	7.38
J	Informasi dan Komunikasi/ <i>Information and Communication</i>	11.52	6.3	8.24	15.53
K	Jasa Keuangan dan Asuransi/ <i>Financial and Insurance Activities</i>	5.91	1.81	4.34	8.13
L	Real Estat/ <i>Real Estate Activities</i>	9.43	9.04	9.1	8.19
M,N	Jasa Perusahaan/ <i>Business Activities</i>	5.31	5.09	5.86	5.31

Lanjutan Tabel/*Continued Table* 12.4

<b>Lapangan Usaha/Industry</b>		<b>2016</b>	<b>2017</b>	<b>2018</b>	<b>2019</b>
	(1)	(2)	(3)	(4)	(5)
0	Administrasi Pemerintahan, Pertahanan, dan Jaminan Sosial Wajib/ <i>Public Administration and Defence; Compulsory Social Security</i>	7.73	8.9	5.92	4.76
P	Jasa Pendidikan/ <i>Education</i>	7.36	7.96	5.39	2.14
Q	Jasa Kesehatan dan Kegiatan Sosial/ <i>Human Health and Social Work Activities</i>	6.81	7.22	7.35	3.94
R,S,T,U	Jasa Lainnya/ <i>Other Services Activities</i>	7.51	7.94	7.24	4.11
<b>Produk Domestik Regional Bruto/<i>Gross Regional Domestic Product</i></b>		9.05	8.26	6.73	3.14

Catatan/Note: ...

Sumber/Source: BPS, berbagai sensus, survei dan sumber lain/*BPS-Statistics Indonesia, various census, survey, and other sources*

**Tabel**  
**Table** 12.5

**Produk Domestik Regional Bruto Atas Dasar Harga Berlaku Menurut Jenis Pengeluaran di Kota Sorong (juta rupiah), 2015–2019**  
**Gross Regional Domestic Product at Current Market Prices by Type of Expenditure in Sorong Municipality (million rupiahs), 2015–2019**

<b>Jenis Pengeluaran</b> <b>Type of Expenditure</b>	<b>2015</b>	<b>2016</b>	<b>2017</b>	<b>2018*</b>	<b>2019**</b>
(1)	(2)	(3)	(4)	(5)	(6)
Pengeluaran Konsumsi Rumah Tangga <i>Household Consumption Expenditure</i>	5,270,541.92	5,941,923.80	6,594,449.89	7,404,747.47	8,251,733.98
Pengeluaran Konsumsi LNPRT <i>NPISH Consumption Expenditure</i>	81,978.01	92,764.61	102,296.14	112,443.71	127,395.88
Pengeluaran Konsumsi Pemerintah <i>Government Consumption Expenditure</i>	1,881,655.31	1,943,979.62	2,012,759.67	2,131,013.06	2,659,936.50
Pembentukan Modal Tetap Bruto <i>Gross Fixed Capital Formation</i>	3,987,552.58	4,229,610.43	4,603,701.00	4,889,144.50	4,053,777.16
Perubahan Inventori <i>Changes in Inventories</i>	<b>282,759.70</b>	<b>667,954.86</b>	<b>950,333.64</b>	<b>1,093,658.01</b>	<b>1,644,985.67</b>
Ekspor Barang dan Jasa/ <i>Exports of Goods and Services</i>					
Dikurangi: Impor Barang dan Jasa <i>Less: Import of Goods and Services</i>					
Diskrepansi Statistik <sup>1</sup> <i>Statistical Discrepancies <sup>1</sup></i>	<b>-626,066.14</b>	<b>-512,884.88</b>	<b>-441,853.81</b>	<b>-533,540.55</b>	<b>-872,698.46</b>
<b>Produk Domestik Regional Bruto/Gross Regional Domestic Product</b>	<b>10,878,421.38</b>	<b>12,363,348.45</b>	<b>13,821,686.53</b>	<b>15,097,466.21</b>	<b>15,865,130.74</b>

Catatan/Note: \*) Angka Sementara

\*\*) Angka Sangat Sementara

Sumber/Source: BPS, berbagai sensus, survei dan sumber lain/BPS-Statistics Indonesia, various census, survey, and other sources

**Tabel**  
**Table** 12.6

**Produk Domestik Regional Bruto Atas Dasar Harga Konstan 2010 Menurut Jenis Pengeluaran di Kota Sorong (juta rupiah), 2015–2019**  
**Gross Regional Domestic Product at 2010 Constant Market Prices by Type of Expenditure in Sorong Municipality (billion rupiahs), 2015–2019**

<b>Jenis Pengeluaran</b> <b>Type of Expenditure</b>	<b>2015</b>	<b>2016</b>	<b>2017</b>	<b>2018</b>	<b>2019</b>
(1)	(2)	(3)	(4)	(5)	(6)
Pengeluaran Konsumsi Rumah Tangga <i>Household Consumption Expenditure</i>	3,997,904.77	4,289,782.77	4,591,947.80	4,895,329.79	5,227,566.52
Pengeluaran Konsumsi LNPRT <i>NPISH Consumption Expenditure</i>	60,365.26	63,632.22	68,845.76	74,460.76	82,174.99
Pengeluaran Konsumsi Pemerintah <i>Government Consumption Expenditure</i>	1,338,937.10	1,341,391.04	1,344,979.23	1,337,427.16	1,459,266.69
Pembentukan Modal Tetap Bruto <i>Gross Fixed Capital Formation</i>	2,575,942.24	2,679,386.61	2,816,141.47	2,866,129.57	2,327,014.70
Perubahan Inventori <i>Changes in Inventories</i>	<b>231,724.91</b>	<b>605,692.02</b>	<b>909,319.74</b>	<b>1,061,390.27</b>	<b>1,639,517.68</b>
Ekspor Barang dan Jasa/ <i>Exports of Goods and Services</i>					
Dikurangi: Impor Barang dan Jasa <i>Less: Import of Goods and Services</i>					
Diskrepansi Statistik <sup>1</sup> <i>Statistical Discrepancies <sup>1</sup></i>	<b>-135,816.77</b>	<b>-180,362.65</b>	<b>-204,851.16</b>	<b>-67,060.97</b>	<b>-248,337.73</b>
<b>Produk Domestik Regional Bruto/Gross Regional Domestic Product</b>	<b>8,069,057.50</b>	<b>8,799,522.01</b>	<b>9,526,382.84</b>	<b>10,167,676.57</b>	<b>10,487,202.85</b>

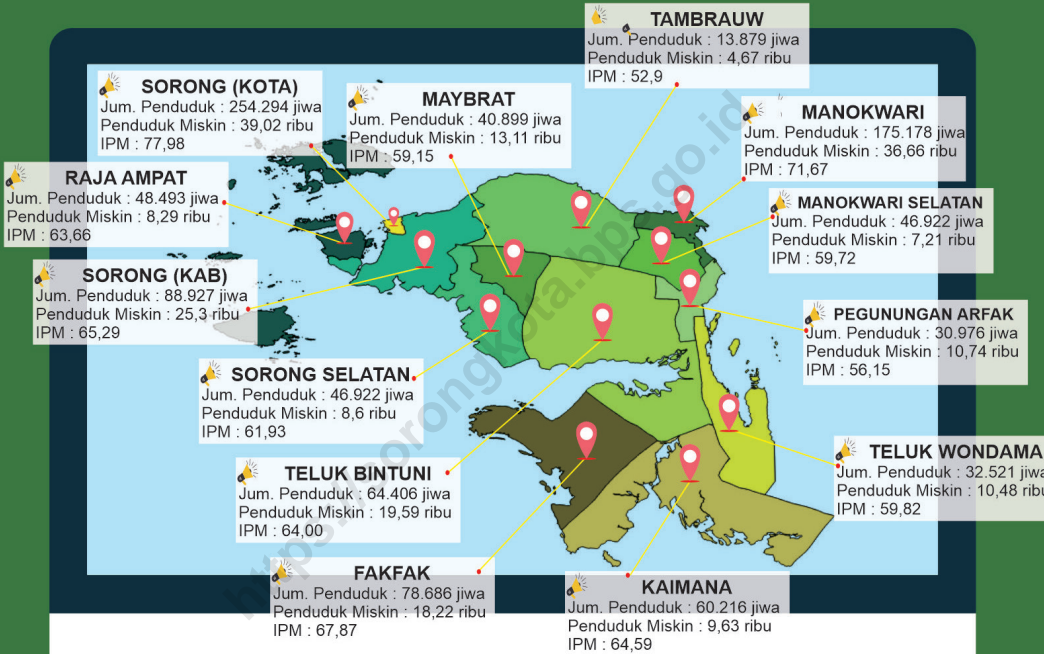
Catatan/Note: ...

Sumber/Source: BPS, berbagai sensus, survei dan sumber lain/BPS-Statistics Indonesia, various census, survey, and other sources



# PERBANDINGAN ANTAR KABUPATEN/KOTA REGENCY/MUNICIPAL COMPARISON

# 2019





**PENJELASAN TEKNIS**

1. Penduduk adalah semua orang yang berdomisili di suatu wilayah selama 6 bulan atau lebih dan atau mereka yang berdomisili kurang dari 6 bulan tetapi berniat menetap.
2. Laju pertumbuhan Produk Domestik Bruto diperoleh dari perhitungan PDRB atas dasar harga konstan, diperoleh dengan cara mengurangi nilai PDRB pada tahun ke-n terhadap nilai pada tahun ke n-1 (tahun sebelumnya), kemudian dibagi dengan nilai pada tahun ke n-1, selanjutnya dikalikan dengan 100 persen. Laju pertumbuhan menunjukkan perkembangan agregat pendapatan dari satu waktu tertentu terhadap waktu sebelumnya.
3. Indeks Pembangunan Manusia adalah indeks komposit dari gabungan empat indikator yaitu angka harapan hidup, angka melek huruf, rata-rata lama sekolah dan pengeluaran perkapita.
4. Untuk mengukur kemiskinan, BPS menggunakan konsep kemampuan memenuhi kebutuhan dasar (basic needs approach). Dengan pendekatan ini, kemiskinan dipandang sebagai ketidakmampuan dari sisi ekonomi untuk memenuhi

**TECHNICAL NOTES**

1. Residents are all people who have lived in an area for 6 months or more and or who have been domiciled for less than 6 months but intend to stay.
2. The growth rate of Gross Domestic Product is obtained from the calculation of GRDP at constant prices, obtained by reducing the value of GRDP in the nth year against the value in the n-1 year (the previous year), then divided by the value in the n-1 year, then multiplied by 100 percent. The growth rate shows the development of aggregate income from one particular time to the previous time.
3. The Human Development Index is a composite index of a combination of four indicators namely life expectancy, literacy rates, average length of schooling and per capita expenditure.
4. To measure poverty, BPS uses the concept of ability to meet basic needs (basic needs approach). With this approach, poverty is seen as an inability on the economic side to meet basic food and non-food needs as measured by expenditure. So the poor



kebutuhan dasar makanan dan bukan makanan yang diukur dari sisi pengeluaran. Jadi Penduduk Miskin adalah penduduk yang memiliki rata-rata pengeluaran perkapita perbulan dibawah garis kemiskinan. Sumber data utama yang dipakai adalah data Survei Sosial Ekonomi Nasional (Susenas) Panel Modul Konsumsi dan Kor.

population is the population that has an average monthly per capita expenditure under the poverty line. The main data source used is the National Socio-Economic Survey (Susenas) Consumption and Core Module Panel..

<https://sorongkota.bps.go.id>

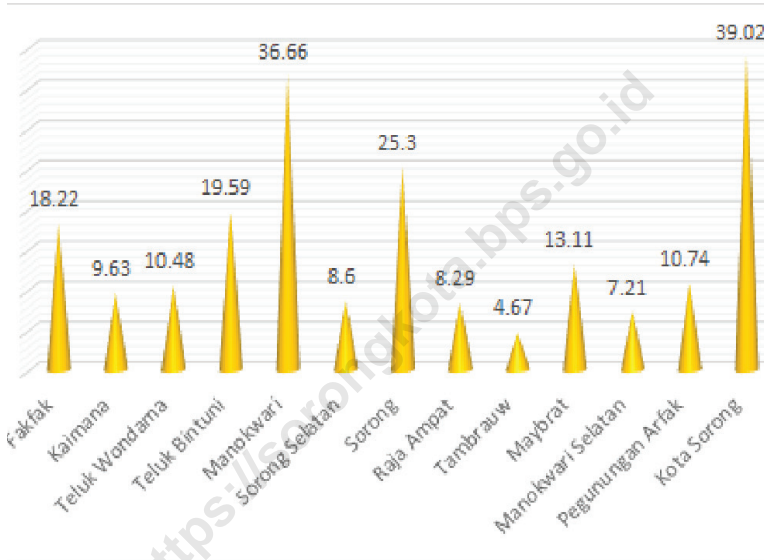
**ULASAN****DESCRIPTION**

- |   |  |
|---|--|
| <ol style="list-style-type: none"> <li>1. Proyeksi Penduduk Papua Barat di tahun 2019 adalah 959.617 jiwa. Penduduk terbesar berada di Kota sorong dengan total 254.294 jiwa. kemudian yang kedua di Kabupaten Manokwari sebanyak 175.178 jiwa. dan ketiga adalah Kabupaten Sorong dengan jumlah penduduk 88.927 jiwa.</li> <li>2. Laju pertumbuhan ekonomi tertinggi di Provinsi Papua Barat adalah Kabupaten Manokwari Selatan sebesar 6,95 persen kemudian pada peringkat kedua adalah Kabupaten Tambrauw dan ketiga adalah Kabupaten Manokwari sebesar 6,13 persen.</li> <li>3. Jumlah penduduk miskin di Provinsi Papua Barat adalah sebesar 211.500 jiwa yang terbanyak adalah Kota Sorong sebesar 39.020 jiwa, kemudian Kabupaten Manokwari sebesar 36.660 jiwa dan kemudian Kabupaten Sorong sebesar 25.300 jiwa</li> <li>4. Indeks Pembangunan Manusia Provinsi Papua Barat adalah 64,7. Peringkat pertama IPM adalah Kota Sorong dengan IPM 77,98, disusul oleh Kabupaten Manokwari sebesar 71,67 dan Fak-fak 67,87.</li> </ol> | <ol style="list-style-type: none"> <li>1. <i>The largest population is in the City of Sorong with a total of 254,294 inhabitants. then the second in Manokwari Regency was 175,178 inhabitants. and third is Sorong Regency with a population of 88,927 people.</i></li> <li>2. <i>The highest economic growth rate in West Papua Province is South Manokwari Regency by 6.95 percent then in the second rank is Tambrauw Regency and third is Manokwari Regency by 6.13 percent.</i></li> <li>3. <i>The number of poor people in West Papua Province is 211,500 people, the most is Sorong City with 39,020 people, then Manokwari Regency with 36,660 people and then Sorong Regency with 25,300 people</i></li> <li>4. <i>The Human Development Index of West Papua Province is 64.7. The first rank of HDI is Sorong City with 77.98 HDI, followed by Manokwari Regency with 71.67 and 67.87 Fak-Fak.</i></li> </ol> |
|---|--|

<https://sorongkota.bps.go.id>

**Gambar** 13.1  
**Figures**

**Jumlah Penduduk Miskin berdasarkan Kabupaten/Kota di Provinsi Papua Barat (ribu), 2019**  
**Number of Poor Population by Regency/Municipality in Papua Barat Province (thousand), 2019**



Catatan/Note: ...

Sumber/Source: BPS/BPS-Statistics Indonesia

<https://sorongkota.bps.go.id>

**Tabel**  
**Table** 13.1**Jumlah Penduduk Menurut Kabupaten/Kota di Provinsi  
Papua Barat (ribu), 2015–2019**  
**Population by Regency/Municipality in Papua Barat  
Province (thousand), 2015–2019**

<b>Kabupaten/Kota Regency/Municipality</b>	<b>2015</b>	<b>2016</b>	<b>2017</b>	<b>2018</b>	<b>2019</b>
(1)	(2)	(3)	(4)	(5)	(6)
Fakfak	73 468	74 772	76 102	77 381	78 686
Kaimana	54 165	55 503	56 882	58 404	60 216
Teluk Wondama	29 791	30 490	31 072	31 769	32 521
Teluk Bintuni	59 196	60 400	61 794	63 091	64 406
Manokwari	158 326	162 578	166 780	170 897	175 178
Sorong Selatan	43 036	43 896	45 019	46 021	46 922
Sorong	80 695	82 784	84 906	86 994	88 927
Raja Ampat	45 923	46 613	47 301	47 885	48 493
Tambrau	13 615	13 699	13 785	13 804	13 879
Maybrat	37 529	38 377	39 191	40 102	40 899
Manokwari Selatan	21 907	22 519	22 983	23 617	24 220
Pegunungan Arfak	28 271	28 898	29 731	30 409	30 976
Kota Sorong	225 588	232 833	239 815	247 084	254 294
<b>Papua Barat</b>	<b>871 510</b>	<b>893 362</b>	<b>915 361</b>	<b>937 458</b>	<b>959 617</b>

Catatan/Note: ...

Sumber/Source: BPS/BPS-Statistics Indonesia

**Tabel**  
**Table** 13.2

**Laju Pertumbuhan Produk Domestik Regional Bruto Atas Dasar Harga Konstan 2010 Menurut Kabupaten/Kota di Provinsi Papua Barat (persen), 2015–2019**  
**Rate of Growth of Gross Regional Domestic Products at Constant 2010 Prices by Regency/Municipality in Papua Barat Province (percent), 2015–2019**

<b>Kabupaten/Kota</b> <b>Regency/Municipality</b>	<b>2015</b>	<b>2016</b>	<b>2017</b>	<b>2018</b>	<b>2019</b>
(1)	(2)	(3)	(4)	(5)	(6)
Fakfak	-	5,24	7,13	6,56	6
Kaimana	-	3,17	5,76	5,87	4,95
Teluk Wondama	-	5,42	5,24	4,01	4,31
Teluk Bintuni	-	2,71	1,32	5,25	3,57
Manokwari	-	7,25	7,04	6,01	6,13
Sorong Selatan	-	6,04	7,47	6,19	5,87
Sorong	-	0,89	3,36	5,66	2,24
Raja Ampat	-	2,38	-0,01	4,58	3,92
Tambrauw	-	4,95	6,33	5,46	6,47
Maybrat	-	6,4	6,56	6,11	5,58
Manokwari Selatan	-	4,82	4,44	4,48	6,95
Pegunungan Arfak	-	3,15	3,36	9,87	4,08
Kota Sorong	-	9,05	8,26	6,73	3,14

Catatan/Note: ...

Sumber/Source: BPS, berbagai sensus, survei dan sumber lain/BPS-Statistics Indonesia, various census, survey, and other sources

**Tabel**  
**Table 13.3****Jumlah Penduduk Miskin Menurut Kabupaten/Kota di  
Provinsi Papua Barat (ribu), 2015–2019**  
**Number of Poor Population by Regency/Municipality in  
Papua Barat Province (thousand), 2015–2019**

Kabupaten/Kota Regency/Municipality	2015	2016	2017	2018	2019
(1)	(2)	(3)	(4)	(5)	(6)
Fakfak	20.56	19.98	19.67	18.73	18.22
Kaimana	9.61	9.62	9.74	9.66	9.63
Teluk Wondama	11.08	11.02	11.25	10.53	10.48
Teluk Bintuni	22.1	20.97	21.09	19.64	19.59
Manokwari	40.01	40.28	40.31	37.73	36.66
Sorong Selatan	8.7	8.71	8.79	8.76	8.6
Sorong	26.69	26.83	27.72	26.1	25.3
Raja Ampat	9.56	9.52	9.43	8.5	8.29
Tambrau	5.17	5.02	4.95	4.77	4.67
Maybrat	14	13.77	13.87	13.12	13.11
Manokwari Selatan	7.63	7.64	7.78	7.24	7.21
Pegunungan Arfak	11.02	11.34	11.58	10.8	10.74
Kota Sorong	39.24	41.11	42.2	38.88	39.02
<b>Papua Barat</b>	<b>225.36</b>	<b>225.81</b>	<b>228.38</b>	<b>214.47</b>	<b>211.5</b>

Catatan/Note: ...

Sumber/Source: BPS, Survei Sosial Ekonomi Nasional (Susenas) Maret/BPS-Statistics Indonesia, National Socioeconomic Survey March



**Tabel**  
**Table** 13.4

**Indeks Pembangunan Manusia Menurut Kabupaten/Kota  
di Provinsi Papua Barat, 2015–2019**  
*Human Development Index by Regency/Municipality in  
Papua Barat Province, 2015–2019*

Kabupaten/Kota Regency/Municipality	2015	2016	2017	2018	2019
(1)	(2)	(3)	(4)	(5)	(6)
Fakfak	64.92	65.55	66.09	66.99	67.87
Kaimana	61.33	62.15	62.74	63.67	64.59
Teluk Wondama	56.64	57.16	58.1	58.86	59.82
Teluk Bintuni	61.09	61.81	62.39	63.13	64
Manokwari	69.91	70.34	70.67	71.17	71.67
Sorong Selatan	58.6	59.2	60.19	61.01	61.93
Sorong	61.86	62.42	63.42	64.32	65.29
Raja Ampat	61.23	61.95	62.35	62.84	63.66
Tambrau	49.77	50.35	51.01	51.95	52.9
Maybrat	55.78	56.35	57.23	58.16	59.15
Manokwari Selatan	56.59	57.12	58.08	58.84	59.72
Pegunungan Arfak	53.73	53.89	54.39	55.31	56.15
Kota Sorong	75.91	76.33	76.73	77.35	77.98
<b>Papua Barat</b>	<b>61.73</b>	<b>62.21</b>	<b>62.99</b>	<b>63.74</b>	<b>64.7</b>

Catatan/Note: ...

Sumber/Source: BPS, Survei Sosial Ekonomi Nasional (Susenas) Maret/BPS-Statistics Indonesia, National Socioeconomic Survey March







Sensus  
Penduduk  
2020

# DATA

MENCERDASKAN BANGSA

<https://sorongkota.bps.go.id>



**BADAN PUSAT STATISTIK KOTA SORONG**

Jln. Merpati No.7, Kelurahan Remu Utara, Kota  
Sorong, Papua Barat.

E-mail: [bps9171@bps.go.id](mailto:bps9171@bps.go.id)

