

Katalog /Catalog: 1102001.9110

KABUPATEN MAYBRAT DALAM ANGKA

2020

MAYBRAT REGENCY IN FIGURES



BADAN PUSAT STATISTIK
SORONG SELATAN
BPS-STATISTICS OF SORONG SELATAN



KABUPATEN MAYBRAT DALAM ANGKA

2020

MAYBRAT REGENCY IN FIGURES

MAYBRAT DALAM ANGKA, PENYEDIAAN DATA UNTUK PERENCANAAN PEMBANGUNAN

Maybrat in Figures, Delivering Data to Inform Development Planning 2020

ISBN: 978-623-7674-14-6

No. Publikasi/*Publication Number*: 91100.1902

Katalog /*Catalog*: 1102001.9110

Ukuran Buku/*Book Size*: 14,8 cm x 21 cm

Jumlah Halaman/*Number of Pages* : xxix + 200 hal/*pages*

Naskah/*Manuscript*:

BPS Sorong Selatan

BPS-Statistics of Sorong Selatan

Penyunting/*Editor*:

BPS Sorong Selatan

BPS-Statistics of Sorong Selatan

Gambar Kover/*Cover Design*:

Seksi Integrasi Pengolahan dan Diseminasi Statistik

Section of Integration Processing and Statistics Dissemination

Ilustrasi Kover/*Cover Illustration*:

Danau Framu

Diterbitkan oleh/*Published by*:

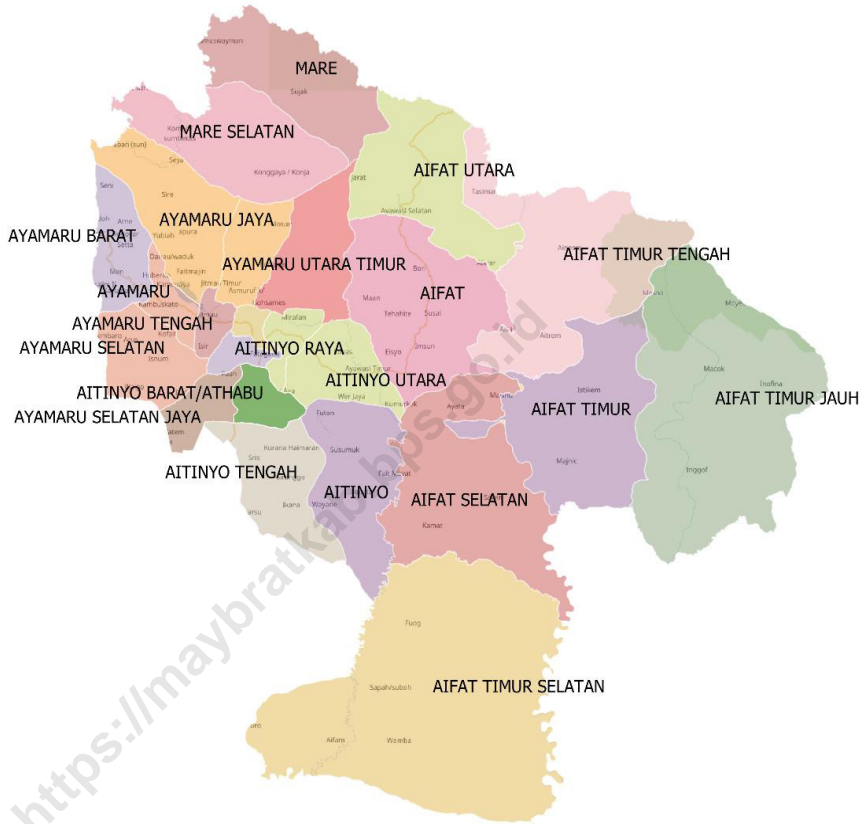
©BPS Sorong Selatan/*BPS-Statistics of Sorong Selatan*

Dicetak oleh/*Printed by*:

Dilarang mengumumkan, mendistribusikan, mengomunikasikan, dan/atau mengandakan sebagian atau seluruh isi buku ini untuk tujuan komersil tanpa izin tertulis dari Badan Pusat Statistik.

Prohibited to announce, distribute, communicate, and/or copy part or all of this book for commercial purpose without permission from BPS-Statistics Indonesia.

**PETA WILAYAH MAYBRAT
MAP OF MAYBRAT**



KEPALA BPS SORONG SELATAN
CHIEF STATISTICIAN OF SORONG SELATAN



RATNA M.H GUSTI, SE, MP

**Kabupaten Maybrat Dalam Angka 2020,
Penyediaan Data Untun Perencanaan Pembangunan
*Maybrat Regency in Figures 2020, Delivering Data to Inform
Development Planning***

Tim Penyusun/ Drafting Team

Pengarah / Director	: Ratna M. H. Gusti, SE, MP
Koordinator Teknis/ Technical Coordinator	: Fendik Fandana, SST
Penyunting/ Editor	: Tri Khairul Isthiadi Amsal, S.Si
Naskah/ Manuscript	: Tri Khairul Isthiadi Amsal, S.Si
Pengolah Data/ Data Processing	: Tri Khairul Isthiadi Amsal, S.Si
Desain/ Layout	: Tri Khairul Isthiadi Amsal, S.Si



KATA PENGANTAR

Kabupaten Maybrat Dalam Angka 2020, Penyediaan Data Untuk Perencanaan Pembangunan merupakan publikasi tahunan yang diterbitkan oleh BPS Kabupaten Sorong Selatan. Disadari bahwa publikasi ini belum sepenuhnya memenuhi harapan pihak pemakai data khususnya para perencana, namun diharapkan dapat membantu melengkapi penyusunan rencana pembangunan di Kabupaten Maybrat.

Publikasi ini dapat terwujud berkat kerja sama dan bantuan dari berbagai pihak baik instansi pemerintah maupun swasta. Kepada semua pihak yang telah memberikan bantuan disampaikan penghargaan dan terima kasih yang sebesar-besarnya.

Walaupun publikasi ini telah disiapkan sebaik-baiknya, namun disadari masih terdapat kekurangan. Untuk itu perbaikan publikasi berupa tanggapan dan saran yang bersifat konstruktif dari para pemakai sangat diharapkan.

Teminabuan , April 2020

Kepala BPS
Sorong Selatan

RATNA M. H. GUSTI, SE, MP



PREFACE

Maybrat in Figures 2019, Delivering Data to Inform Development Planning is an annual publication written by BPS-Statistics of Sorong Selatan Regency. Honestly, this publication has not perfect yet and has not filled the user's hope, especially for the planners yet, but hopefully it can help to equip compilation of development planning in this new regency.

This comprehensive publication has been made possible with the assistance and contribution from several governmental institutions and private organizations. To all parties who have been involved in the preparation of this publication, I would like to express my sincerest appreciation and gratitude.

Comments and constructive suggestions for the improvement of this publication are always welcome.

*Teminabuan, April 2020
Chief Statistician of
Sorong Selatan*

RATNA M.H GUSTI, SE, MP

DAFTAR ISI / CONTENTS

	Halaman <i>Page</i>
Kata Pengantar/ <i>Preface</i>	vii
Daftar Isi/ <i>Contents</i>	ix
Daftar Tabel/ <i>List of Tables</i>	xi
Daftar Gambar/ <i>List of Figures</i>	xxv
Daftar Singkatan/ <i>List of Abbreviations</i>	xxix
Statistik Kunci/ <i>Key Statistics</i>	xxxii
1. Geografi dan Iklim/ <i>Geography and Climate</i>	1
2. Pemerintahan/ <i>Government</i>	14
3. Penduduk dan Ketenagakerjaan/ <i>Population and Employment</i>	30
4. Sosial dan Kesejahteraan Rakyat/ <i>Social and Welfare</i>	48
5. Pertanian, Kehutanan, Peternakan, dan Perikanan/ <i>Agriculture, Forestry, Livestock, and Fishery</i>	92
6. Industri, Pertambangan, dan Energi/ <i>Industry, Mining, and Energy</i>	144
7. Pariwisata/ <i>Tourism</i>	149
8. Transportasi dan Komunikasi/ <i>Transportation and Communication</i>	157
9. Pengeluaran Penduduk/ <i>Population Expenditure</i>	166
10. Sistem Neraca Regional/ <i>System of Regional Accounts</i>	173
11. Perbandingan Antar Kabupaten/Kota/ <i>Regency/Municipal Comparison</i>	193

DAFTAR TABEL/LIST OF TABLES

Halaman
Page

1.	GEOGRAFI DAN IKLIM/GEOGRAPHY AND CLIMATE	
1.1	KEADAAN GEOGRAFI	
	GEOGRAPHY CONDITION	
1.1.1	Luas Daerah dan Jumlah Pulau Menurut Kecamatan di Kabupaten Maybrat, 2019 <i>Total Area and Number of Islands by Subdistrict in Maybrat Regency, 2019</i>	7
1.1.2	Tinggi Wilayah dan Jarak ke Ibukota Kabupaten Menurut Kecamatan di Kabupaten Maybrat, 2019 <i>Altitude and Distance to the Capital of Regency by Subdistrict in Maybrat Regency/Municipality, 2019</i>	9
1.2	KEADAAN IKLIM	
	CLIMATE CONDITION	
1.2.1	Pengamatan Unsur Iklim Menurut Bulan di Stasiun Sorong, 2019 <i>Observation of Climate Elements By Months at Sorong Station, 2019..</i>	10
2.1	WILAYAH ADMINISTRATIF	
	ADMINISTRATIVE AREA	
2.1.1	Jumlah Desa ¹ /Kelurahan Menurut Kecamatan di Kabupaten Maybrat, 2015–2019 <i>Number of Villages¹/Kelurahan by Subdistrict in Maybrat Regency, 2015–2019</i>	21
2.3	SUMBER DAYA MANUSIA	
	HUMAN RESOURCES	
2.3.1	Jumlah Pegawai Negeri Sipil Menurut Jabatan dan Jenis Kelamin di Kabupaten Maybrat, Desember 2018 dan Desember 2019 <i>Number of Civil Servants by Occupation and Sex in Maybrat Regency, December 2018 dan December 2019</i>	23
2.3.2	Jumlah Pegawai Negeri Sipil Menurut Tingkat Pendidikan dan Jenis Kelamin di Kabupaten Maybrat, Desember 2018 dan Desember 2019	

	<i>Number of Civil Servants by Educational Level and Sex in Maybrat Regency, December 2018 and December 2019</i>	25
2.3.3	Jumlah Pegawai Negeri Sipil Menurut Tingkat Kepangkatan dan Jenis Kelamin di Kabupaten Maybrat, Desember 2018 dan Desember 2019 <i>Number of Civil Servants by Hierarchy and Sex in Maybrat Regency, December 2018 and December 2019</i>	27
3.	PENDUDUK DAN KETENAGAKERJAAN/ POPULATION AND EMPLOYMENT	
3.1	PENDUDUK POPULATION	
3.1.1	Penduduk, Laju Pertumbuhan Penduduk per Tahun, Distribusi Persentase Penduduk, Kepadatan Penduduk, Rasio Jenis Kelamin Penduduk Menurut Kecamatan di Kabupaten Maybrat, 2019 <i>Population, Annual Population Growth Rate, Percentage Distribution of Population, Population Density, and Population Sex Ratio by Subdistrict in Maybrat Regency, 2019</i>	40
3.2	KETENAGAKERJAAN EMPLOYMENT	
3.2.1	Jumlah Penduduk Berumur 15 Tahun Keatas Menurut Jenis Kegiatan Selama Seminggu yang Lalu dan Jenis Kelamin di Kabupaten Maybrat, 2019 <i>Population Aged 15 Years and Over by Type of Activity During The Previous Week and Sex in Maybrat Regency, 2019</i>	44
3.2.2	Penduduk Berumur 15 Tahun ke Atas Menurut Pendidikan Tertinggi yang Ditamatkan dan Jenis Kegiatan Selama	

	Seminggu yang Lalu di Kabupaten Maybrat, 2019 <i>Population 15 Years of Age and Over by Educational Attainment and Type of Activity During the Previous Week in Maybrat Regency, 2019...</i>	45
3.2.3	Penduduk Berumur 15 Tahun Ke Atas yang Bekerja Selama Seminggu yang Lalu Menurut Status Pekerjaan Utama dan Jenis Kelamin di Kabupaten Maybrat, 2019 <i>Population 15 Years of Age and Over who Worked During The Previous Week by Main Employment Status and Sex in Maybrat Regency, 2019</i>	47
4.	SOSIAL DAN KESEJAHTERAAN RAKYAT/SOCIAL AND WELFARE	
4.1	PENDIDIKAN	
	EDUCATION	
4.1.1	Jumlah Sekolah, Guru, dan Murid Taman Kanak-Kanak (TK) di Bawah Kementerian Pendidikan dan Kebudayaan Menurut Kecamatan di Kabupaten Maybrat, 2018/2019 dan 2019/2020 <i>Number of Schools, Teachers, and Pupils in Kindergarten Under The Ministry of Education and Culture by Subdistrict in Maybrat Regency, 2018/2019 dan 2019/2020</i>	55
4.1.2	Jumlah Sekolah, Guru, dan Murid Sekolah Dasar (SD) di Bawah Kementerian Pendidikan dan Kebudayaan Menurut Kecamatan di Kabupaten Maybrat, 2018/2019 dan 2019/2020 <i>Number of Schools, Teachers, and Pupils in Primary Schools Under The Ministry of Education and Culture by Subdistrict in Maybrat Regency, 2018/2019 dan 2019/2020</i>	59
4.1.5	Jumlah Sekolah, Guru, dan Murid Sekolah Menengah Pertama (SMP) di Bawah Kementerian Pendidikan dan Kebudayaan Menurut Kecamatan di Kabupaten Maybrat, 2018/2019 dan 2019/2020 <i>Number of Schools, Teachers, and Pupils in Junior High Schools Under The Ministry of Education and Culture by Subdistrict in Maybrat Regency, 2018/2019 dan 2019/2020</i>	63

4.1.6	Jumlah Sekolah, Guru, dan Murid Sekolah Menengah Atas (SMA) di Bawah Kementerian Pendidikan dan Kebudayaan Menurut Kecamatan di Kabupaten Maybrat, 2018/2019 dan 2019/2020 <i>Number of Schools, Teachers, and Pupils in Senior High Schools Under The Ministry of Education and Culture by Subdistrict in Maybrat Regency, 2018/2019 dan 2019/2020</i>	67
4.1.8	Jumlah Sekolah, Guru, dan Murid Sekolah Menengah Kejuruan (SMK) di Bawah Kementerian Pendidikan dan Kebudayaan Menurut Kecamatan di Kabupaten Maybrat, 2018/2019 dan 2019/2020 <i>Number of Schools, Teachers, and Pupils in Vocational High Schools Under The Ministry of Education and Culture by Subdistrict in Maybrat Regency, 2018/2019 dan 2019/2020</i>	71
4.1.10	Jumlah Desa ¹ /Kelurahan yang Memiliki Fasilitas Sekolah Menurut Kecamatan dan Tingkat Pendidikan di Kabupaten Maybrat, 2014– 2019 <i>Number of Villages¹/Kelurahan Having Educational Facilities by Subdistrict and Educational Level in Maybrat Regency, 2014– 2019</i>	75
4.1.11	Angka Partisipasi Murni (APM) dan Angka Partisipasi Kasar (APK) Menurut Jenjang Pendidikan di Kabupaten Maybrat, 2018 dan 2019 <i>Net Participation Rates and Gross Participation Rates by Educational Level in Maybrat Regency, 2018 and 2019</i>	81
4.1.12	Persentase Penduduk Berumur 15 Tahun ke Atas yang Melek Huruf Menurut Kelompok Umur di Kabupaten Maybrat, 2018 dan 2019 <i>Percentage of Literate People Aged 15 Years and Over by Age Group in Maybrat Regency, 2018 and 2019</i>	82
4.2	KESEHATAN	
	HEALTH	
4.2.1	Jumlah Desa ¹ /Kelurahan Yang Memiliki Sarana Kesehatan Menurut Kecamatan di Kabupaten Maybrat, 2014–2019 <i>Number of Villages¹/Kelurahan Having Health Facilities by Subdistrict in Maybrat Regency, 2014–2019</i>	83
4.3	KEMISKINAN	
	POVERTY	
4.3.1	Garis Kemiskinan, Jumlah, dan Persentase Penduduk	

	Miskin di Kabupaten Maybrat, 2012–2019 Poverty Line, Number, and Percentage of Poor People in Maybrat Regency, 2012–2019.....	
4.3.2	Indeks Kedalaman Kemiskinan dan Indeks Keparahan Kemiskinan di Kabupaten/Kota XXX, 2012–2019 Poverty Gap Index and Poverty Severity Index in XXX Regency/ Municipality, 2012–2019	
5.	PERTANIAN, KEHUTANAN, PETERNAKAN, DAN PERIKANAN/ AGRICULTURE, FORESTRY, LIVESTOCK, AND FISHERY	
5.1	HORTIKULTURA	
	HORTICULTURE	
5.1.1	Luas Panen Tanaman Sayuran Menurut Kecamatan dan Jenis Tanaman di Kabupaten Maybrat (ha), 2018 dan 2019 <i>Harvested Area of Vegetables by Subdistrict and Kind of Plant in Maybrat Regency (ha), 2018 and 2019</i>	101
5.1.2	Produksi Tanaman Sayuran Menurut Kecamatan dan Jenis Tanaman di Kabupaten Maybrat (ton), 2018 dan 2019 <i>Production of Vegetables by Subdistrict and Kind of Plant in Maybrat Regency (ton), 2018 dan 2019.....</i>	105
5.1.3	Luas Panen Tanaman Sayuran dan Buah-buahan Semusim Menurut Jenis Tanaman di Kabupaten Maybrat (ha), 2016–2019 <i>Harvested Area of Seasonal Vegetables and Fruits by Kind of Plant in Maybrat Regency (ha), 2016–2019.....</i>	108
5.1.4	Produksi Tanaman Sayuran dan Buah-buahan Semusim Menurut Jenis Tanaman di Kabupaten Maybrat (ton), 2016–2019 <i>Production of Seasonal Vegetables and Fruits by Kind of Plant in Maybrat Regency (ha), 2016–2019.....</i>	110
5.1.5	Luas Panen Tanaman Biofarmaka Menurut Kecamatan dan Jenis Tanaman di Kabupaten Maybrat (m ²), 2018 dan 2019 <i>Harvested Area of Medicinal Plants by Subdistrict and Kind of Plant in Maybrat Regency (m²),</i>	112
	<i>2018 and 2019</i>	112

5.1.6	Produksi Tanaman Biofarmaka Menurut Kecamatan dan Jenis Tanaman di Kabupaten Maybrat (kg), 2018 and 2019 <i>Production of Medicinal Plants by Subdistrict and Kind of Plant in Maybrat Regency (kg), 2018 and 2019.....</i>	115
5.1.7	Luas Panen Tanaman Biofarmaka Menurut Jenis Tanaman di Kabupaten Maybrat (m ²), 2016–2019 <i>Harvested Area of Medicinal Plants by Kind of Plant in Maybrat Regency (m²), 2016–2019.....</i>	118
5.1.8	Produksi Tanaman Biofarmaka Menurut Jenis Tanaman di Kabupaten Maybrat (kg), 2016–2019 <i>Production of Medicinal Plants by Kind of Plant in Maybrat Regency (kg), 2016–2019.....</i>	119
5.1.9	Luas Panen Tanaman Hias Menurut Kecamatan dan Jenis Tanaman di Kabupaten Maybrat (m ²), 2018 and 2019 <i>Harvested Area of Ornamental Plants by Subdistrict and Kind of Plant in Maybrat Regency (m²), 2018 and 2019.....</i>	120
5.1.10	Produksi Tanaman Hias Menurut Kecamatan dan Jenis Tanaman di Kabupaten Maybrat (tangkai), 2018 and 2019 <i>Production of Ornamental Plants by Subdistrict and Kind of Plant in Maybrat Regency (stalks), 2018 and 2019.....</i>	122
5.1.11	Luas Panen Tanaman Hias Menurut Jenis Tanaman di Kabupaten Maybrat (m ²), 2016–2019 <i>Harvested Area of Ornamental Plants by Kind of Plant in Maybrat Regency (m²), 2016–2019.....</i>	124
5.1.12	Produksi Tanaman Hias Menurut Jenis Tanaman di Kabupaten Maybrat (tangkai), 2016–2019 <i>Production of Ornamental Plants by Kind of Plant n Maybrat Regency (stalks), 2016–2019.....</i>	126
5.1.13	Produksi Buah-buahan Menurut Kecamatan dan Jenis Tanaman di Kabupaten Maybrat (ton), 2018 and 2019 <i>Production of Fruits by Subdistrict and Kind of Plant in Maybrat Regency (ton), 2018 and 2019.....</i>	128
5.1.14	Produksi Buah–Buahan dan Sayuran Tahunan Menurut Jenis Tanaman (ton) di Kabupaten Maybrat, 2016–2019 <i>Production of Annual Fruits and Vegetables by Kind of Plant in</i>	

	<i>Maybrat Regency (ton), 2016–2019</i>	132
5.2	PERKEBUNAN	
	<i>ESTATE CROPS</i>	
5.2.1	Luas Areal Tanaman Perkebunan Menurut Kecamatan dan Jenis Tanaman di Kabupaten Maybrat (ha), 2018 dan 2019 <i>Planted Area of Estate Crops by Subdistrict and Type of Crops in Maybrat Regency (ha), 2018 dan 2019</i>	134
5.2.2	Produksi Perkebunan Menurut Kecamatan dan Jenis Tanaman di Kabupaten Maybrat (ton), 2018 dan 2019 <i>Production of Estate by Subdistrict and Type of Crops in Maybrat Regency (ton), 2018 and 2019</i>	139
6.	INDUSTRI, PERTAMBANGAN, DAN ENERGI/ INDUSTRY, MINING, AND ENERGY	
6.1	Daya Terpasang, Produksi, dan Distribusi Listrik PT. PLN (Persero) pada Cabang/Ranting PLN Menurut Bulan di Kabupaten Maybrat, 2018 <i>Installed Electricity Power, Production, and Distribution of PT. PLN (Persero) at PLN Branch by Subdistrict in Maybrat Regency, 2018</i>	147
7.	PARIWISATA/TOURISM	
7.1	Jumlah Obyek Wisata dan Daya Tarik (ODTW) Wisata di Kabupaten Maybrat, 2019	155
7.1	Jumlah Akomodasi, Kamar, dan Tempat Tidur yang Tersedia pada Hotel Nonbintang Menurut Kecamatan, 2019 <i>Number of Accommodations, Available Rooms and Beds in Non-Classified Hotel by Subdistrict, 2019</i>	156
8.	TRANSPORTASI DAN KOMUNIKASI/ TRANSPORTATION AND COMMUNICATION	
8.1	TRANSPORTASI	
	<i>TRANSPORTATION</i>	
8.1.1	Panjang Jalan Menurut Tingkat Kewenangan Pemerintahan di Kabupaten Maybrat (km), 2017–2019 <i>Length of Roads by Level of Government Authority in Maybrat Regency (km), 2017–2019</i>	161

8.1.2	Panjang Jalan Menurut Jenis Permukaan Jalan di Kabupaten Maybrat (km), 2017–2019 <i>Length of Roads by Type of Road Surface in Maybrat Regency(km), 2017–2019</i>	162
8.1.3	Panjang Jalan Menurut Kondisi Jalan di Kabupaten/Kota Maybrat (km), 2017–2019 <i>Length of Roads by Condition of Roads in Maybrat Regency (km), 2017–2019</i>	163
9.	PENGELUARAN PENDUDUK/POPULATION EXPENDITURE	
9.1	Rata-rata Pengeluaran per Kapita Sebulan Menurut Kelompok Komoditas (rupiah) di Kabupaten Maybrat, 2018 dan 2019 <i>Monthly Average Expenditure per Capita by Commodity Group (rupiahs) in Maybrat Regency, 2018 and 2019</i>	169
9.2	Persentase Pengeluaran per Kapita Sebulan Menurut Kelompok Komoditas di Kabupaten Maybrat, 2018 dan 2019 <i>Percentage of Monthly Expenditure per Capita by Commodity Group in Maybrat Regency, 2018 and 2019</i>	170
9.3	Persentase Penduduk Menurut Golongan Pengeluaran Per Kapita Sebulan di Kabupaten Maybrat, 2018 dan 2019 <i>Percentage of Population by Per Capita Spending Group a Month in Maybrat Regency, 2018 and 2019</i>	171
10.	SISTEM NERACA REGIONAL/SYSTEM OF REGIONAL ACCOUNTS	
10.1.	Produk Domestik Regional Bruto Atas Dasar Harga Berlaku Menurut Lapangan Usaha di Kabupaten Maybrat(miliar rupiah), 2015–2019 <i>Gross Regional Domestic Product at Current Market Prices by Industry in Maybrat Regency (billion rupiahs), 2015–2019</i>	181
10.2	Produk Domestik Regional Bruto Atas Dasar Harga Konstan 2010 Menurut Lapangan Usaha di Kabupaten Maybrat (miliar rupiah), 2015–2019 <i>Gross Regional Domestic Product at 2010 Constant Market Prices by Industry in Maybrat Regency (billion rupiahs), 2015–2019</i>	183
10.3	Distribusi Persentase Produk Domestik Regional Bruto Atas Dasar Harga Berlaku Menurut Lapangan	

	Usaha di Kabupaten Maybrat, 2015–2019 <i>Percentage Distribution of Gross Regional Domestic Product at Current Market Prices by Industry in Maybrat Regency, 2015–2019</i>	185
10.4	Laju Pertumbuhan Produk Domestik Regional Bruto Atas Dasar Harga Konstan 2010 Menurut Lapangan Usaha di Kabupaten Maybrat (persen), 2016–2019 <i>Growth Rate of Gross Regional Domestic Product at 2010 Constant Market Prices by Industry in Maybrat Regency (percent), 2016–2019</i>	187
10.5	Produk Domestik Regional Bruto Atas Dasar Harga Berlaku Menurut Jenis Pengeluaran di Kabupaten Maybrat (juta rupiah), 2015–2019 <i>Gross Regional Domestic Product at Current Market Prices by Type of Expenditure in Maybrat Regency (million rupiahs), 2015–2019.....</i>	189
10.6	Produk Domestik Regional Bruto Atas Dasar Harga Konstan 2010 Menurut Jenis Pengeluaran di Kabupaten Maybrat (juta rupiah), 2015–2019 <i>Gross Regional Domestic Product at 2010 Constant Market Prices by Type of Expenditure in Maybrat Regency (million rupiahs), 2015–2019</i>	190
11.	PERBANDINGAN ANTAR KABUPATEN/ KOTA/ REGENCY/MUNICIPAL COMPARISON	
11.1	Jumlah Penduduk Menurut Kabupaten/Kota di Provinsi Papua Barat (ribu), 2015–2019 <i>Population by Regency/Municipality in West Papua Province (thousand), 2015–2019.....</i>	197
11.2	Laju Pertumbuhan Produk Domestik Regional Bruto Atas Dasar Harga Konstan 2010 Menurut Kabupaten/ Kota di Provinsi Papua Barat (persen), 2015–2019 <i>Rate of Growth of Gross Regional Domestic Products at Constant 2010 Prices by Regency/Municipality in Papua Barat Province</i>	

	Halaman Page
	198
11.3	199
11.4	200

<https://maybratkab.bps.go.id>

<https://maybratkab.bps.go.id>

DAFTAR GAMBAR/LIST OF FIGURES

	Halaman Page
1.1 Luas Daerah menurut Kecamatan (%), 2019..... <i>Area of Subdistrict (%), 2019</i>	6
2.1 Banyaknya Desa / Kelurahan Definitif Kabupaten Maybrat, 2019 <i>Number of Devinitive Village / Urban Village of Maybrat Regency, 2019.....</i>	20
3.1 Jumlah Penduduk Maybrat Menurut Kelompok Umur, 2018-2019.... <i>Number of Maybrat Population by Age Group, 2018-2019.....</i>	39
7.1 Jumlah Akomodasi, Kamar, dan Tempat Tidur yang Tersedia pada Hotel Nonbintang Menurut Kecamatan, 2019..... <i>Number of Accommodations, Available Rooms and Beds in Non-Classified Hotel by Subdistrict, 2019.....</i>	154

<https://maybratkab.bps.go.id>

PENJELASAN UMUM/EXPLANATORY NOTES

Tanda-tanda, satuan-satuan, dan lain-lainnya yang digunakan dalam publikasi ini adalah sebagai berikut:

Symbols, measurement units, and acronyms which are used in this publication, are as follows:

1. TANDA-TANDA/SYMBOLS

Data tidak tersedia/Data not available	: ...
Tidak ada atau nol /Null or zero	: -
Data dapat diabaikan/Data negligible	: 0
Tanda decimal/Decimal point	: ,
Data tidak dapat ditampilkan/Not applicable	: NA
Angka estimasi/Estimated figures	: e
Angka diperbaiki/Revised figures	: r
Angka sementara/Preliminary figures	: x
Angka sangat sementara/Very preliminary figures	: xx
Angka sangat sangat sementara/Very very preliminary figures	: xxx

2. SATUAN/UNITS

barel/barrel	: 158,99 liter/litres = 1/6,2898 m ³
hektar (ha)/hectare (ha)	: 10 000 m ²
kilometer (km)/kilometres (km)	: 1 000 meter/meters (m)
knot/knot	: 1,8523 km/jam (km/hour)
kuintal/quintal	: 100 kg
KWh	: 1 000 Watt hour
MWh	: 1 000 KWh
liter (untuk beras)/litre (for rice)	: 0,80 kg
MMSCF	: 1/35,3 m ³
metrik ton (m.ton)/metric ton (m. ton)	: 0,98421 long ton = 1 000 kg
ons/ounce	: 28,31 gram/grams
ton	: 1 000 kg

Satuan lain: buah, dus, butir, helai/lembar, kaleng, batang, pulsa, ton kilometer (ton-km), jam, menit, persen (%).

Other units: unit, pack, pieces, sheet, tin, pulse, ton-kilometres(ton-km), hour, minute, percent (%).

Perbedaan angka di belakang koma disebabkan oleh pembulatan angka.

The difference in decimal numbers is caused by rounding.

DAFTAR SINGKATAN/ LIST OF ABBREVIATIONS

SI	: Stasiun Iklim
SIMPK	: Stasiun Meteorologi Pertanian Khusus
t.t	: Tempat tidur
BCG	: Bacillus Calmette Guerin
DPT	: Difteri, Pertusis, Tetanus
TT	: Tetanus Toxoid
IOT	: Industri Obat Tradisional/ <i>Traditional Medicine Industry</i>
IKOT	: Industri Kecil Obat Tradisional/ <i>Traditional Medicine Small</i>
Alkes	: Alat kesehatan/ <i>Health Kits</i>
PKRT	: Perbekalan Kesehatan Rumah tangga/ <i>Household Health Logistics</i>
Kompl	: Komplemen/ <i>Complement</i>
IRTP	: Industri Pangan Produksi Rumah Tangga/ <i>Foods Home Industry</i>
PBF	: Pedagang Besar Farmasi/ <i>Pharmacy Whole-seller</i>
GFK	: Gudang Farmasi Kab/Kota/Regency/ <i>Municipality Pharmacy Warehouse</i>
RB	: Rumah Bersalin/ <i>Delivery House</i>
Pustu	: Puskesmas pembantu/ <i>Auxiliary Public Health Center</i>
BP	: Balai Pengobatan/ <i>Polyclinic</i>
TPS	: Tempat Pembuangan Sementara / <i>landfill</i>
Jamkesmas	: Jaminan kesehatan masyarakat miskin/ <i>Poor public health insurance</i>
PJKMU	: Program Jaminan Kesehatan Masyarakat Umum
SIUP	: Surat Ijin Usaha Perdagangan/ <i>Trading Permission Letter</i>
TDP	: Tanda Daftar Perusahaan/ <i>Company Registration Identity</i>
API	: Angka Pengenal Importir/ <i>Importer's Identity Number</i>

Statistik Kunci, 2017–2019 Key Statistics, 2017–2019

Rincian/Description	Satuan/Unit	2017	2018	2019
(1)	(2)	(3)	(4)	(5)
SOSIAL/SOCIAL				
Penduduk ¹ /Population ¹	juta/million	261,9	265,0	265,0
Laju Pertumbuhan Penduduk ¹ /Population Growth ¹	%	1,23	1,19	1,19
Angka Harapan Hidup ^{1-e} /Life Expectancy Rate ¹	tahun/years	71,1	71,2	71,2
Angka Melek Huruf Usia 15+/ <i>Literacy Rate Aged 15+</i>	%	95,5	95,7	95,7
Tingkat Partisipasi Angkatan Kerja -TPAK ^{2,3} <i>Labour Force Participation Rate-LFPR^{2,3}</i>	%	66,7	67,3	67,3
Tingkat Pengangguran Terbuka-TPT ² <i>Unemployment Rate-UR²</i>	%	5,5 ⁴	5,3 ⁴	5,3 ⁴
Penduduk Miskin ⁴ /Poor People ⁴	juta/million	27,8	25,9	25,9
Persentase Penduduk Miskin ⁴ <i>Percentage of Poor People⁴</i>	%	10,6	9,8	9,8
Indeks Pembangunan Manusia-IPM ⁵ <i>Human Development Index⁵</i>	–	70,8	71,4	71,4
EKONOMI/ECONOMIC				
Produk Domestik Regional Bruto (PDRB) Harga Berlaku ⁶ <i>Gross Regional Domestic Bruto (GRDP) at Current Price⁶</i>	triliun rupiah <i>trillion rupiahs</i>	13 587,2 ^x	14 837,4 ^{xx}	14 837,4 ^{xx}
Laju Pertumbuhan Ekonomi ⁸ /Economic Growth ⁷	%	5,1 ^x	5,2 ^{xx}	5,2 ^{xx}
PDRB Per Kapita Harga Berlaku ^{6,8} <i>Per Capita of GRDP at Current Price^{6,8}</i>	juta rupiah <i>million rupiahs</i>	51,9 ^x	56,0 ^{xx}	56,0 ^{xx}

- Catatan/Notes: ¹ Hasil proyeksi penduduk Indonesia 2010–2035 (pertengahan tahun/Juni)/*The result of Indonesia population prjection 2010–2035 (mid year/June)*
- ² Kondisi Agustus/Condition at August
- ³ Menggunakan penimbang hasil proyeksi penduduk tahun 2010–2035/Weighted by the 2010–2035 population projection
- ⁴ Kondisi Maret/Condition at March
- ⁵ Sejak tahun 2010, IPM dihitung dengan metode baru. Komponen IPM metode baru adalah angka harapan hidup saat lahir, harapan lama sekolah, rata-rata lama sekolah, dan pengeluaran per kapita/*Since 2010, HDI was calculated using new method. New HDI component are life expectancy at birth, expected years of schooling, means years of schooling, and expenditure per capita*
- ⁶ Mulai tahun 2010 mengadopsi System of National Account 2008 (SNA 2008)/*Since 2010 is in line with System of National Account 2008 (SNA 2008)*
- ⁷ Menggunakan tahun dasar 2010 (2010=100)/*Using 2010 base year (2010=100)*
- ⁸ Menggunakan proyeksi penduduk berdasarkan hasil SP2010/*Using population projection based on SP2010*

1

GEOGRAFI DAN IKLIM GEOGRAPHY AND CLIMATE

LUAS WILAYAH MAYBRAT

TOTAL AREA OF MAYBRAT **5461,69** km²
sq.km

126.09 km²
sq.km

**DISTRIK DENGAN
LUAS TERKECIL**

District with the smallest area

Ayamuru Timur



848.36 km²
sq.km

**DISTRIK DENGAN
LUAS TERBESAR**

District with the largest area

AITINYO

PENJELASAN TEKNIS

1. Secara astronomis, Indonesia terletak antara 6008' Lintang Utara dan 11015' Lintang Selatan dan antara 94045'–141005' Bujur Timur dan dilalui oleh garis ekuator atau garis khatulistiwa yang terletak pada garis lintang 00.
2. Berdasarkan posisi geografisnya, negara Indonesia memiliki batas-batas: Utara - Negara Malaysia, Singapura, Filipina, dan Laut Cina Selatan; Selatan - Negara Australia dan Samudera Hindia; Barat - Samudera Hindia; Timur - Negara Papua Nugini, Timor Leste, dan Samudera Pasifik.
3. Indonesia terdiri dari 34 provinsi yang terletak di lima pulau besar dan empat kepulauan, yaitu:
 - a. Pulau Sumatera: Aceh, Sumatera Utara, Sumatera Barat, Riau, Jambi, Sumatera Selatan, Bengkulu, dan Lampung.
 - b. Kepulauan Riau: Kepulauan Riau.
 - c. Kepulauan Bangka Belitung: Kepulauan Bangka Belitung
 - d. Pulau Jawa: DKI Jakarta, Jawa Barat, Banten, Jawa Tengah, DI Yogyakarta, dan Jawa Timur.
 - e. Kepulauan Nusa Tenggara (Sunda Kecil): Bali, Nusa Tenggara Barat, dan Nusa Tenggara Timur.
 - f. Pulau Kalimantan: Kalimantan

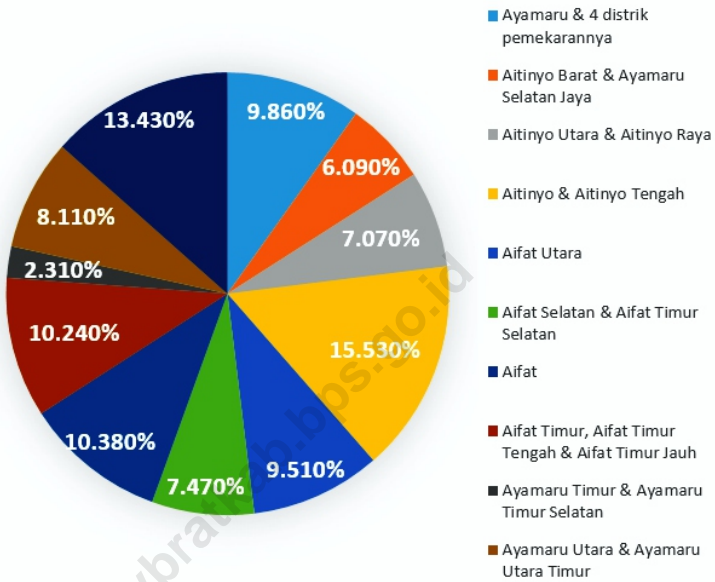
TECHNICAL NOTES

1. *Astronomically, Indonesia is located between 60 08' North latitude and 110 15' South latitude, and between 940 45' and 1410 05' East longitude and lies on equator line located at 00 latitude line.*
2. *In terms of geographic position, Indonesia has boundaries as follows: North - Malaysia, Singapore, Philippines, and South China Sea; South - Australia and Indian Ocean; West - Indian Ocean; East - Papua New Guinea, Timor Leste, and Pasific Ocean.*
3. *Indonesia has 34 provinces spreading over five main islands and four archipelago. These include:*
 - a. *Sumatera Island: Aceh, Sumatera Utara, Sumatera Barat, Riau, Jambi, Sumatera Selatan, Bengkulu, and Lampung.*
 - b. *Riau Archipelago: Kepulauan Riau.*
 - c. *Bangka Belitung Archipelago: Kepulauan Bangka Belitung.*
 - d. *Jawa Island: DKI Jakarta, Jawa Barat, Banten, Jawa Tengah, DI Yogyakarta, and Jawa Timur.*
 - e. *Nusa Tenggara Archipelago (Sunda Kecil): Bali, Nusa Tenggara Barat, and Nusa*

- a. Barat, Kalimantan Tengah, Kalimantan Selatan, Kalimantan Timur, dan Kalimantan Utara
 - b. Pulau Sulawesi: Sulawesi Utara, Gorontalo, Sulawesi Tengah, Sulawesi Selatan, Sulawesi Barat, dan Sulawesi Tenggara.
 - c. Kepulauan Maluku: Maluku dan Maluku Utara.
 - a. Pulau Papua: Papua dan Papua Barat.
- a. Tenggara Timur.
 - b. Kalimantan Island: Kalimantan Barat, Kalimantan Tengah, Kalimantan Selatan, Kalimantan Timur and Kalimantan Utara.
 - c. Sulawesi Island: Sulawesi Utara, Gorontalo, Sulawesi Tengah, Sulawesi Selatan, Sulawesi Barat, and Sulawesi Tenggara.
 - d. Maluku Archipelago: Maluku and Maluku Utara.
 - e. Papua Island: Papua and Papua Barat.
4. Data iklim yang dikumpulkan terdiri dari suhu udara, kelembaban udara, tekanan udara, curah hujan, hari hujan, dan penyinaran matahari yang diperoleh dari Badan Meteorologi, Klimatologi dan Geofisika Sorong.
5. **Desa/Kelurahan Tepi Laut** adalah desa/kelurahan yang sebagian atau seluruh wilayahnya bersinggungan langsung dengan laut, baik berupa pantai maupun tebing karang.
6. **Desa/Kelurahan bukan tepi laut** adalah desa/kelurahan yang wilayahnya tidak bersinggungan langsung dengan laut.
7. **Desa/Kelurahan Lereng/Puncak** adalah desa/kelurahan yang sebagian besar wilayahnya
4. *Climate data collected consist of temperatures, relative humidity, atmospheric pressure, rain fall, rainy days, and sun irradiating that comes from Meteorology, Climatology and Geophysical of Sorong.*
5. **Coastal Village/Coastal Sub-Subdistrict** is a village/sub-subdistrict which some areas are intersect/directly adjacent to the sea, either gently sloping/flat beach or cliffs/reef.
6. **Non Coastal Village/Non Coastal Sub-Subdistrict** is a village which has no area that intersect/directly adjacent to the sea.
7. **Slope/Peak Village/Sub-Subdistrict** is a village/sub-subdistrict which the largest part of

4. berada di puncak gunung/ pegunungan atau terletak di antara puncak sampai lembah.
4. *village/sub-subdistrict lies on the highest part of mount/mountain or lies between the peak to the valley.*
5. **Desa/Kelurahan lembah** adalah desa/kelurahan yang wilayahnya sebagian besar merupakan daerah rendah yang terletak di antara dua gunung/pegunungan atau daerah yang mempunyai kedudukan lebih rendah dibandingkan daerah sekitarnya.
5. **Valley Village/Sub-Subdistrict area** is a village/sub-subdistrict with the largest part of the village/sub-subdistrict is a low area between two mountains or area that have a position lower than the surrounding areas.
6. **Desa/Kelurahan Dataran** adalah desa/kelurahan yang sebagian besar wilayahnya tampak datar, rata, dan membentang.
6. **Flat Village/Sub-Subdistrict** is a village/sub-subdistrict which the largest part of village/sub-subdistrict looked plane, flat, and stretches.

Gambar 1.1 Luas Daerah menurut Kecamatan (%), 2019
Figures 1.1 Area of Subdistrict (%), 2019



Sumber/Source : BPS Kabupaten Sorong Selatan
 BPS-Statistics of Sorong Selatan

1.1 KEADAAN GEOGRAFI GEOGRAPHY CONDITION

Tabel 1.1.1 **Luas Daerah dan Jumlah Pulau Menurut Kecamatan di Kabupaten Maybrat, 2019**
Total Area and Number of Islands by Subdistrict in Maybrat Regency, 2019

Kecamatan Subdistrict	Ibukota Kecamatan Capital of Subdistrict	Luas Total Area (km ² /sq.km)
(1)	(2)	(3)
Aitinyo Barat	Kambufatem	332,32
Ayamaru Selatan Jaya	Arus	-
Aitinyo	Aitinyo	848,36
Aitinyo Tengah	Yaksoro	-
Aifat Selatan	Kisor	408,12
Aifat Timur Selatan	Womba	-
Aifat	Kumurkek	566,81
Aitinyo Utara	Fategomi	386,28
Aitinyo Raya	Jitmau	-
Ayamaru Timur	Kambuaya	126,09
Ayamaru Timur Selatan	Kambuskato	-
Ayamaru	Mefkajin	538,60
Ayamaru Selatan	Koma-Koma	-
Ayamaru Jaya	Segior	-
Ayamaru Tengah	Kartapura	-
Ayamaru Barat	Soroan	-
Ayamaru Utara	Yukase	442,95
Ayamaru Utara Timur	Mapura	-
Mare	Suswa	733,50
Mare Selatan	Fase	-
Aifat Utara	Ayawasi	519,38
Aifat Timur	Aisa	559,28
Aifat Timur Tengah	Ayata	-
Aifat Timur Jauh	Ainesa	-
Maybrat	Kumurkek	5461,69

Lanjutan Tabel/*Continued Table 1.1.1*

Kecamatan Subdistrict	Persentase terhadap Luas Kabupaten Percentage to Maybrat Area	Jumlah Pulau Number of Islands
(1)	(4)	(5)
Aitinyo Barat	-	-
Ayamaru Selatan Jaya	-	-
Aitinyo	-	-
Aitinyo Tengah	-	-
Aifat Selatan	-	-
Aifat Timur Selatan	-	-
Aifat	-	-
Aitinyo Utara	-	-
Aitinyo Raya	-	-
Ayamaru Timur	-	-
Ayamaru Timur Selatan	-	-
Ayamaru	-	-
Ayamaru Selatan	-	-
Ayamaru Jaya	-	-
Ayamaru Tengah	-	-
Ayamaru Barat	-	-
Ayamaru Utara	-	-
Ayamaru Utara Timur	-	-
Mare	-	-
Mare Selatan	-	-
Aifat Utara	-	-
Aifat Timur	-	-
Aifat Timur Tengah	-	-
Aifat Timur Jauh	-	-
Maybrat	-	-

Catatan/Note: ¹ Berdasarkan Peraturan Menteri Dalam Negeri Nomor 137 Tahun 2017 tanggal 29 Desember 2017/*Based on Minister of Home Affairs Regulation Number 137/2017, December 29, 2017*

² Berdasarkan informasi Kementerian Dalam Negeri Tahun 2018/*Based on information from Ministry of Home Affairs, 2018*

Sumber/Source: Pemerintah Daerah Kabupaten Maybrat/*Regional Government of Maybrat Regency*

Tabel
Table 1.1.2

**Tinggi Wilayah dan Jarak ke Ibukota Kabupaten Menurut
Kecamatan di Kabupaten Maybrat, 2019**
*Altitude and Distance to the Capital of Regency by
Subdistrict in Maybrat Regency/Municipality, 2019*

Kecamatan Subdistrict	Tinggi Wilayah (mdpl) Altitude (m a.s.l)	Jarak ke Ibukota Kabupaten Distance to the Capital of Regency
(1)	(2)	(3)
Aitinyo Barat	-	-
Ayamaru Selatan Jaya	-	-
Aitinyo	-	-
Aitinyo Tengah	-	-
Aifat Selatan	-	-
Aifat Timur Selatan	-	-
Aifat	-	-
Aitinyo Utara	-	-
Aitinyo Raya	-	-
Ayamaru Timur	-	-
Ayamaru Timur Selatan	-	-
Ayamaru	-	-
Ayamaru Selatan	-	-
Ayamaru Jaya	-	-
Ayamaru Tengah	-	-
Ayamaru Barat	-	-
Ayamaru Utara	-	-
Ayamaru Utara Timur	-	-
Mare	-	-
Mare Selatan	-	-
Aifat Utara	-	-
Aifat Timur	-	-
Aifat Timur Tengah	-	-
Aifat Timur Jauh	-	-
Maybrat	-	-

Sumber/Source: Pemerintah Daerah Kabupaten Maybrat/Regional Government of Maybrat Regency

1.2 KEADAAN IKLIM CLIMATE CONDITION

Tabel 1.2.1 Pengamatan Unsur Iklim Menurut Bulan di Stasiun Sorong, 2019
Table 1.2.1 *Observation of Climate Elements By Months at Sorong Station, 2019*

Bulan Month	Suhu/Temperature (°C)			Kelembaban/Humidity (%)		
	Minimum	Rata-rata Average	Maksimum Maximum	Minimum	Rata-rata Average	Maksimum Maximum
(1)	(2)	(3)	(4)	(5)	(6)	(7)
Januari/January	29,2	26,0	27,9	92,0	76,0	83,1
Februari/February	28,6	25,0	27,6	92,0	74,0	81,6
Maret/March	29,0	26,1	27,8	93,0	76,0	81,5
April/April	29,1	25,9	27,9	92,0	75,0	85,1
Mei/May	28,9	25,0	27,8	95,0	80,0	86,2
Juni/June	27,7	25,2	26,7	94,0	84,0	89,6
Juli/July	27,0	24,0	25,6	97,0	83,0	89,7
Agustus/August	27,5	24,3	25,9	96,0	84,0	88,5
September/September	27,7	24,7	26,2	93,0	81,0	84,8
Oktober/October	27,7	25,4	26,8	93,0	83,0	88,0
November/November	28,9	26,3	28,0	91,0	77,0	82,7
Desember/December	29,3	25,2	28,0	91,0	76,0	81,7

Lanjutan Tabel/*Continued Table 1.2.1*

Bulan Month	Kecepatan Angin (m/det) Wind Velocity (m/sec)	Tekanan Udara Atmospheric Pressure (mb)
(1)	(8)	(9)
Januari/January	4,5	1009,0
Februari/February	5,0	1011,0
Maret/March	4,6	1009,6
April/April	4,2	1008,9
Mei/May	4,1	1009,5
Juni/June	4,9	1009,5
Juli/July	5,2	1010,2
Agustus/August	6,2	1010,5
September/September	6,5	1011,4
Oktober/October	4,5	1009,4
November/November	4,7	1008,6
Desember/December	4,2	1008,5

Lanjutan Tabel/*Continued Table 1.2.1*

Bulan Month	Jumlah Curah Hujan Number of Precipitation (mm)	Jumlah Hari Hujan (hari) Number of Rainy Days (day)	Penyinaran Matahari Duration of Sunshine (%)
(1)	(10)	(11)	(12)
Januari/January	169	23	6,1
Februari/February	126	17	6,5
Maret/March	114	18	7,0
April/April	210	23	5,7
Mei/May	316	27	6,5
Juni/June	384	25	4,4
Juli/July	280	21	3,9
Agustus/August	182	15	4,2
September/September	102	17	6,6
Oktober/October	234	23	5,7
November/November	215	20	7,7
Desember/December	179	21	6,3

Sumber/*Source*: Badan Meteorologi dan Geofisika Kota Sorong/*Meteorologi and Geophysical of Sorong Municipality*

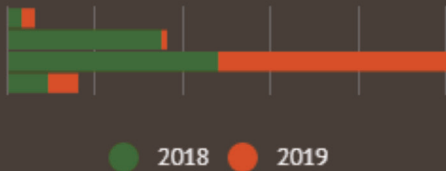
2

PEMERINTAHAN GOVERNMENT

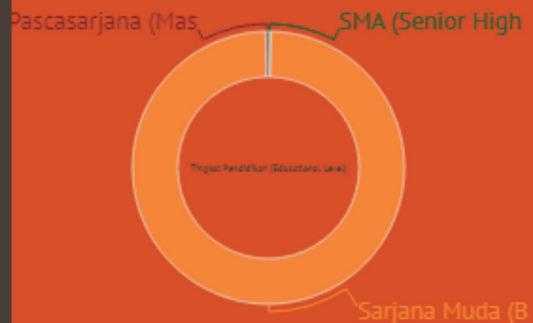


**Terjadi Penambahan pada Pegawai Negeri Sipil
Sebesar 4,33% di Kabupaten Maybrat**
*There has been additional to civil servants 4.33% in
Maybrat Regency*

PNS MENURUT TINGKAT KEPANGKATAN 2018-2019
CIVIL SERVANTS BY HIERARCHY 2018-2019



PEGAWAI NEGERI SIPIL MENURUT PENDIDIKAN 2019
CIVIL SERVANT BY EDUCATIONAL LEVEL



<https://maybratkab.bps.go.id>

PENJELASAN TEKNIS

1. Anggota Dewan Perwakilan Rakyat Daerah (DPRD) dipilih melalui pemilihan umum (pemilu) dan dilantik dalam masa jabatan lima tahun.
2. Susunan pemerintahan Republik Indonesia periode 2019–2024 terdiri dari presiden, wakil presiden, lembaga tinggi negara, kementerian, setingkat menteri, dan Lembaga Pemerintahan Non Kementerian (LPNK).
3. Lembaga tinggi negara terdiri dari Majelis Permusyawaratan Rakyat (MPR), Dewan Perwakilan Rakyat (DPR), Badan Pemeriksa Keuangan (BPK), dan Mahkamah Agung (MA), Dewan Perwakilan Daerah (DPD), Mahkamah Konstitusi (MK), dan Komisi Yudisial (KY).
4. Kementerian terdiri dari kementerian koordinator dan kementerian.
5. Kementerian koordinator terdiri dari bidang politik, hukum, dan keamanan (Polhukam), bidang perekonomian, bidang pembangunan manusia dan kebudayaan, dan bidang kemaritiman.
6. Kementerian terdiri dari Kementerian Sekretaris Negara,

TECHNICAL NOTES

1. *Regional House of Representatives (DPRD) members are elected through a general election and appointed for a five-years membership.*
2. *The government structure of the Republic of Indonesia period 2019–2024 consists of president, vice president, state supreme agencies, ministries, ministerial level institutions, and non-ministerial institutions.*
3. *State supreme agencies consist of The People's Consultative Assembly, The House of Representative, The Audit Board of the Republic of Indonesia, Supreme Court, Local Councils, Constitutional Court, and Judicial Commission.*
4. *Ministries consist of coordinating ministry and departmental ministry.*
5. *Coordinating ministries consist of Coordinating Ministry for Political, Legal, and Security Affairs, Coordinating Ministry for the Economy, Coordinating Ministry for Maritime Affairs, and Coordinating Ministry for Human Development and Culture*
6. *Departmental Ministries consist of State Secretary; Ministry of Home*

Kementerian Dalam Negeri,
 Kementerian Luar Negeri,
 Kementerian Perencanaan
 Pembangunan Nasional/
 Bappenas, Kementerian
 Pertahanan, Kementerian
 Hukum dan Hak Asasi Manusia,
 Kementerian Keuangan,
 Kementerian Energi dan Sumber
 Daya Mineral, Kementerian
 Perindustrian, Kementerian
 Perdagangan, Kementerian
 Pertanian, Kementerian
 Perhubungan, Kementerian
 Kelautan dan Perikanan,
 Kementerian Ketenagakerjaan,
 Kementerian Badan Usaha Milik
 Negara, Kementerian Koperasi
 dan UKM, Kementerian Pekerjaan
 Umum dan Perumahan Rakyat,
 Kementerian Lingkungan Hidup
 dan Kehutanan, Kementerian
 Agraria dan Tata Ruang/
 Badan Pertanahan Nasional,
 Kementerian Kesehatan,
 Kementerian Kebudayaan dan
 Pendidikan Dasar Menengah,
 Kementerian Sosial, Kementerian
 Agama, Kementerian Pariwisata,
 Kementerian Komunikasi dan
 Informatika, Kementerian
 Pendayagunaan Aparatur
 Negara dan Reformasi Birokrasi,
 Kementerian Pemuda dan
 Olahraga, Kementerian Desa,
 Pembangunan Daerah Tertinggal
 dan Transmigrasi, Kementerian
 Riset Teknologi dan Pendidikan
 Tinggi, dan Kementerian
 Pemberdayaan Perempuan

*Affairs; Ministry of Foreign Affairs;
 Ministry of National Development
 Planning/Chairperson of National
 Development Planning Agency;
 Ministry of Defence; Ministry of
 Justice and Human Rights; Ministry
 of Finance; Ministry of Energy
 and Mineral Resources; Ministry
 of Industry; Ministry of Trade;
 Ministry of Agriculture; Ministry
 of Transportation; Ministry of
 Maritime Affairs and Fisheries;
 Ministry of Manpower; Ministry of
 State Owned Enterprises; Ministry
 of Cooperatives and Small and
 Medium Enterprises; Ministry of
 Public Works and Public Housing;
 Ministry of Environment and
 Forestry; Ministry of Agrarian Affairs
 and Spatial Planning/National
 Land Agency; Ministry of Health;
 Ministry of Culture and Elementary
 & Secondary Education; Ministry of
 Social Services; Ministry of Religious
 Affairs; Ministry of Tourism; Ministry
 of Communication and Informatics;
 Ministry of Empowerment of
 State Apparatus and Bureaucracy
 Reform; Ministry of Youth and
 Sports Affairs; Ministry of Village
 Development, Disadvantaged
 Regions and Transmigration;
 Ministry of Research, Technology,
 and Higher Education; and
 Ministry of Women Empowerment
 and Child Protection.*

dan Perlindungan Anak.

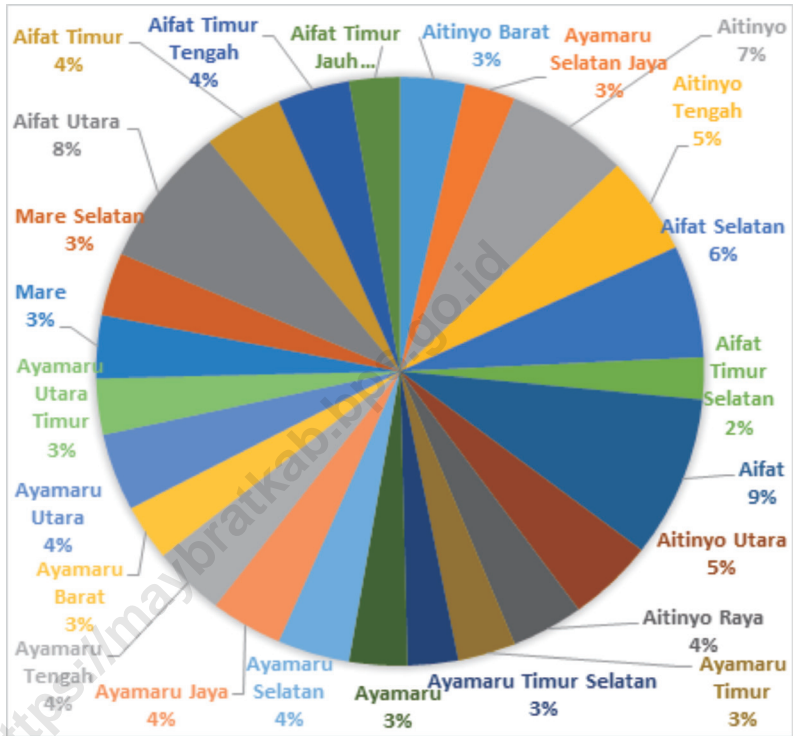
7. Setingkat Menteri terdiri dari Kejaksaan Agung, Tentara Nasional Indonesia, dan Kepolisian Negara Republik Indonesia.
7. *Ministerial Level Officials consist of, Attorney General, Indonesian National Defence Force, and Indonesian National Police.*
8. Lembaga Pemerintah Non Kementerian terdiri dari Arsip Nasional Republik Indonesia, Badan Intelijen Negara, Badan Kepegawaian Negara, Badan Kependudukan dan Keluarga Berencana Nasional, Badan Koordinasi Penanaman Modal, Badan Informasi Geospasial, Badan Meteorologi, Klimatologi, dan Geofisika, Badan Narkotika Nasional, Badan Nasional Penanggulangan Bencana, Badan Nasional Penanggulangan Terorisme, Badan Nasional Penempatan dan Perlindungan Tenaga Kerja Indonesia, Badan Pengawasan Obat dan Makanan, Badan Pengawasan Tenaga Nuklir, Badan Pengawasan Keuangan dan Pembangunan, Badan Pengkajian dan Penerapan Teknologi, Badan Pusat Statistik, Badan SAR Nasional, Badan Standardisasi Nasional, Badan Tenaga Nuklir Nasional, Lembaga Administrasi Negara, Lembaga Ilmu Pengetahuan Indonesia, Lembaga Ketahanan Nasional, Lembaga Kebijakan Pengadaan Barang/Jasa Pemerintah, Lembaga Penerbangan dan Antariksa Nasional, Lembaga
8. *Non Ministerial Institutions consist of National Archive of the Republic of Indonesia, State Intelligence Board, National Civil Service Agency, National Population and Family Planning Board, Investment Coordinating Board, Geospatial Information Agency, Meteorology, Climatology, and Geophysics Agency, National Narcotics Agency, National Agency for Disaster Management, National Counter Terrorism Agency, The National Authority for The Placement and Protection of Indonesian Overseas Workers, National Agency of Drugs and Foods Control, Nuclear Energy Controlling Board, Audit and Development Supervising Agency, Agency for the Assessment and Application Technology, BPS-Statistics Indonesia, National Search and Rescue Agency, National Standardization Board, National Nuclear Energy Board, National Institute of Administration, National Institute of Science, National Resilience Institute, Government Procurement Policy Board, National Institute of Space and Aeronautics, National Crypto Agency, and National Library of Republic of Indonesia.*

Sandi Negara, dan Perpustakaan
Nasional Republik Indonesia.

<https://maybratkab.bps.go.id>

Gambar 2.1
Figures

**Banyaknya Desa / Kelurahan Definitif Kabupaten
Maybrat, 2019**
**Number of Devinitive Village / Urban Village of Maybrat
Regency, 2019**



Sumber/Source : Pemerintah Daerah Kabupaten Maybrat
Regional Government of Maybrat Regency

2.1 WILAYAH ADMINISTRATIF ADMINISTRATIVE AREA

Tabel 2.1.1 Jumlah Desa¹/Kelurahan Menurut Kecamatan di Kabupaten Maybrat, 2015–2019
Table 2.1.1 *Number of Villages¹/Kelurahan by Subdistrict in Maybrat Regency, 2015–2019*

Kecamatan Subdistrict	2015	2016	2017	2018	2019
(1)	(2)	(3)	(4)	(5)	(6)
Aitinyo Barat	3	9	9	9	9
Ayamaru Selatan Jaya	5	7	7	7	7
Aitinyo	11	17	17	17	17
Aitinyo Tengah	9	14	14	14	14
Aifat Selatan	6	16	16	16	16
Aifat Timur Selatan	5	6	6	6	6
Aifat	10	23	23	23	23
Aitinyo Utara	6	12	12	12	12
Aitinyo Raya	7	10	10	10	10
Ayamaru Timur	5	8	8	8	8
Ayamaru Timur Selatan	5	7	7	7	7
Ayamaru	5	7	7	7	7
Ayamaru Selatan	10	10	10	10	10
Ayamaru Jaya	6	10	10	10	10
Ayamaru Tengah	6	10	10	10	10
Ayamaru Barat	5	8	8	8	8
Ayamaru Utara	7	12	12	11	11
Ayamaru Utara Timur	8	7	7	8	8
Mare	5	9	9	9	9
Mare Selatan	7	9	9	9	9
Aifat Utara	10	20	20	20	20
Aifat Timur	5	9	9	11	11
Aifat Timur Tengah	7	12	12	10	10

Lanjutan Tabel/*Continued Table 2.1.1*

Kecamatan Subdistrict	2015	2016	2017	2018	2019
(1)	(2)	(3)	(4)	(5)	(6)
Aifat Timur Jauh	5	7	7	7	7
Maybrat	158	259	259	259	259

Catatan/Note: ¹Termasuk Unit Permukiman Transmigrasi (UPT)/*Include Transmigration Settlement Unit*
 Sumber/Source: Peraturan Kepala Badan Pusat Statistik Nomor 1 Tahun 2020 Tanggal 5 Februari 2020 tentang Perubahan Atas Peraturan Kepala Badan Pusat Statistik Nomor 3 Tahun 2019 tentang Kode dan Nama Wilayah Kerja Statistik Tahun 2019/*Chief Statistician Regulation Number 1/2020, February 5 2020, as a revision of Chief Statistician Regulation Number 3 of 2019 on Code and Name of Regional Level of Data Collection.*

2.3 SUMBER DAYA MANUSIA HUMAN RESOURCES

Tabel 2.3.1 Jumlah Pegawai Negeri Sipil Menurut Jabatan dan Jenis Kelamin di Kabupaten Maybrat, Desember 2018 dan Desember 2019
Number of Civil Servants by Occupation and Sex in Maybrat Regency, December 2018 dan December 2019

Kecamatan <i>Subdistrict</i>	2018		Jumlah <i>Total</i>
	Laki-laki <i>Male</i>	Perempuan <i>Female</i>	
(1)	(2)	(3)	(4)
Fungsional Tertentu <i>Specific Functional</i>	203	305	508
Fungsional Umum <i>Staf General Functional</i>	411	258	669
Struktural/ <i>Structural</i>			
Eselon V/5th Echelon	-	-	-
Eselon IV/4th Echelon	457	47	504
Eselon III/3rd Echelon	138	17	155
Eselon II/2nd Echelon	38	4	42
Eselon I/1st Echelon	-	-	-
Jumlah/<i>Total</i>	1247	631	1878

Lanjutan Tabel/*Continued Table 2.3.1*

Kecamatan <i>Subdistrict</i>	2019		Jumlah <i>Total</i>
	Laki-laki <i>Male</i>	Perempuan <i>Female</i>	
(1)	(5)	(6)	(7)
Fungsional Tertentu <i>Specific Functional</i>	-	-	-
Fungsional Umum <i>Staf General Functional</i>	-	-	-
Struktural/ <i>Structural</i>			
Eselon V/5th Echelon	-	-	0
Eselon IV/4th Echelon	125	52	177
Eselon III/3rd Echelon	629	421	1050
Eselon II/2nd Echelon	358	319	677
Eselon I/1st Echelon	51	8	59
Jumlah/<i>Total</i>	1163	800	1963

Sumber/*Source*: BAPPEDA Kabupaten Maybrat/*Agency of Regional Development of Maybrat Regency*

Tabel
Table 2.3.2

Jumlah Pegawai Negeri Sipil Menurut Tingkat Pendidikan dan Jenis Kelamin di Kabupaten Maybrat, Desember 2018 dan Desember 2019
Number of Civil Servants by Educational Level and Sex in Maybrat Regency, December 2018 and December 2019

Tingkat Pendidikan <i>Educational Level</i>	2018		
	Laki-laki <i>Male</i>	Perempuan <i>Female</i>	Jumlah <i>Total</i>
(1)	(2)	(3)	(4)
Sampai dengan SD <i>Up to Primary School</i>	35	-	35
SMP/Sederajat <i>General Vocational Junior High School</i>	30	5	35
SMA/Sederajat <i>General/Vocational Senior High School</i>	330	232	562
Diploma I, II/Akta I, II <i>Diploma I, II/Akta I, II</i>	61	86	147
Diploma III/Akta III/Sarjana Muda <i>Diploma III/Akta III/Bachelor</i>	79	198	277
Tingkat Sarjana/Doktor/Ph.D <i>University Graduates</i>	530	288	818
Jumlah/Total	1067	812	1878

Lanjutan Tabel/*Continued Table 2.3.2*

Tingkat Pendidikan <i>Educational Level</i>	2019		
	Laki-laki <i>Male</i>	Perempuan <i>Female</i>	Jumlah <i>Total</i>
(1)	(2)	(3)	(4)
Sampai dengan SD <i>Up to Primary School</i>	-	-	-
SMP/Sederajat <i>General Vocational Junior High School</i>	-	-	-
SMA/Sederajat <i>General/Vocational Senior High School</i>	5	1	6
Diploma I, II/Akta I, II <i>Diploma I, II/Akta I, II</i>	-	-	-
Diploma III/Akta III/Sarjana Muda <i>Diploma III/Akta III/Bachelor</i>	1151	799	1950
Tingkat Sarjana/Doktor/Ph.D <i>University Graduates</i>	7	-	7
Jumlah/Total	1163	800	1963

Sumber/Source: BAPPEDA Kabupaten Maybrat/*Agency of Regional Development of Maybrat Regency*

Tabel
Table 2.3.3

**Jumlah Pegawai Negeri Sipil Menurut Tingkat
Kepangkatan dan Jenis Kelamin di Kabupaten Maybrat,
Desember 2018 dan Desember 2019**
*Number of Civil Servants by Hierarchy and Sex in Maybrat
Regency, December 2018 and December 2019*

Pangkat/Golongan/Ruang Hierarchy	2018		
	Laki-laki Male	Perempuan Female	Jumlah Total
(1)	(2)	(3)	(4)
1. I/A (Juru Muda)	3	1	4
2. I/B (Juru Muda Tingkat I)	11	-	11
3. I/C (Juru)	15	5	20
4. I/D (Juru Tingkat I)	25	2	27
Golongan I/Range I			
5. II/A (Pengatur Muda)	106	65	171
6. II/B (Pengatur Muda Tingkat I)	112	84	196
7. II/C (Pengatur)	98	125	223
8. II/D (Pengatur Tingkat I)	39	50	89
Golongan II/Range II			
9. III/A (Penata Muda)	173	143	316
10. III/B (Penata Muda Tingkat I)	115	94	209
11. III/C (Penata)	142	96	238
12. III/D (Penata Tingkat I)	131	64	195
Golongan III/Range III			
13. IV/A (Pembina)	82	54	136
14. IV/B (Pembina Tingkat I)	30	2	32
15. IV/C (Pembina Utama Muda)	10	1	11
16. IV/D (Pembina Utama Madya)	1	-	-
17. IV/E (Pembina Utama)	-	-	-
Golongan IV/Range IV			
Jumlah/Total	1093	786	1878

Lanjutan Tabel/Continued Table 2.3.3

Pangkat/Golongan/Ruang Hierarchy	2019		
	Laki-laki Male	Perempuan Female	Jumlah Total
(1)	(5)	(6)	(7)
1. I/A (Juru Muda)	9	1	10
2. I/B (Juru Muda Tingkat I)	7	-	7
3. I/C (Juru)	17	6	23
4. I/D (Juru Tingkat I)	18	1	19
Golongan I/Range I			
5. II/A (Pengatur Muda)	117	69	186
6. II/B (Pengatur Muda Tingkat I)	98	78	176
7. II/C (Pengatur)	101	124	225
8. II/D (Pengatur Tingkat I)	42	47	89
Golongan II/Range II			
9. III/A (Penata Muda)	203	141	344
10. III/B (Penata Muda Tingkat I)	115	104	219
11. III/C (Penata)	149	92	241
12. III/D (Penata Tingkat I)	162	84	246
Golongan III/Range III			
13. IV/A (Pembina)	87	51	138
14. IV/B (Pembina Tingkat I)	-	2	2
15. IV/C (Pembina Utama Muda)	-	-	-
16. IV/D (Pembina Utama Madya)	-	-	-
17. IV/E (Pembina Utama)	-	-	-
Golongan IV/Range IV			
Jumlah/Total	1125	800	1925

Sumber/Source: BAPPEDA Kabupaten Maybrat/Agency of Regional Development of Maybrat Regency



PENDUDUK DAN KETENAGAKERJAAN

POPULATION AND EMPLOYMENT



Penduduk Usia Kerja
31152



Angkatan Kerja
22769 (73,09%)



Bukan Angkatan Kerja
8383 (26,91%)

PENJELASAN TEKNIS

1. Sumber utama data kependudukan adalah sensus penduduk yang dilaksanakan setiap sepuluh tahun sekali. Sensus penduduk telah dilaksanakan sebanyak enam kali sejak Indonesia merdeka, yaitu tahun 1961, 1971, 1980, 1990, 2000, dan 2010.

Di dalam sensus penduduk, pencacahan dilakukan terhadap seluruh penduduk yang berdomisili di wilayah teritorial Indonesia termasuk warga negara asing kecuali anggota korps diplomatik negara sahabat beserta keluarganya. Metode pengumpulan data dalam sensus dilakukan dengan wawancara antara petugas sensus dengan responden dan juga melalui e-census. Pencatatan penduduk menggunakan konsep usual residence, yaitu konsep di mana penduduk biasa bertempat tinggal. Bagi penduduk yang bertempat tinggal tetap dicacah di mana mereka biasa tinggal, sedangkan untuk penduduk yang tidak bertempat tinggal tetap dicacah di tempat di mana mereka ditemukan petugas sensus pada malam 'Hari Sensus'. Termasuk penduduk yang tidak bertempat tinggal tetap adalah tuna wisma, awak kapal berbendera Indonesia, penghuni perahu/rumah

TECHNICAL NOTES

1. *The main source of demographic data is population census, which is conducted every ten years. Population Census has been conducted six times since Indonesia's independence: 1961, 1971, 1980, 1990, 2000, and 2010.*

The population census enumerates all residents who domicile in the entire territory of Indonesia including foreign citizens except the diplomatic corps members and their families. The method of data collection in a population census involves interviewing respondents and conducting e-census. Enumeration of the population uses the concept of "usual residence", which is the concept of "places where people usually live". De jure was applied to the permanent residents, while de facto was applied to non-permanent residents. The permanent residents were enumerated in place where they normally live, the non-permanent residents were enumerated where they were found by the enumerators, on the night of 'Census Date'. The non permanent residents include homeless people, ship crew, boat people, remote area community, and internally displaced persons. Those who had permanent residence and had been travelling away from

apung, masyarakat terpencil/terasing, dan pengungsi. Bagi mereka yang mempunyai tempat tinggal tetap dan sedang bepergian ke luar wilayah lebih dari enam bulan, tidak dicacah di tempat tinggalnya, tetapi dicacah di tempat tujuannya. Untuk tahun yang tidak dilaksanakan sensus penduduk, data kependudukan diperoleh dari hasil proyeksi penduduk. Proyeksi penduduk merupakan suatu perhitungan ilmiah yang didasarkan pada asumsi dari komponen-komponen perubahan penduduk, yaitu kelahiran, kematian, dan migrasi. Proyeksi penduduk Indonesia 2010–2035 menggunakan data dasar penduduk hasil SP2010.

their home for six months or more were not enumerated in their permanent place, but in the place where they were during the census. For the periods where the population census is not conducted, population projection is done to estimate population during those years. The population projection is an estimate based on the demographic components, such as birth, death, and migration. Indonesia's 2010–2035 population projection used the 2010 Population Census as the base population.

2. **Penduduk Indonesia** adalah semua orang yang berdomisili di wilayah teritorial Indonesia selama 6 bulan atau lebih dan atau mereka yang berdomisili kurang dari 6 bulan tetapi bertujuan menetap.
3. **Laju pertumbuhan penduduk** adalah angka yang menunjukkan persentase penambahan penduduk dalam jangka waktu tertentu.
4. **Kepadatan penduduk** adalah rasio banyaknya penduduk per kilometer persegi.

2. **The population of Indonesia** are all residents of the entire territory of Indonesia who have stayed for six months or longer, and those who intended to stay more than six months even though their length of stay is less than six months.
3. **The growth rate of population** is the number that show percentage of population growth within a specified period.
4. **Population density** is ratio of population per square kilometer.

5. **Rasio jenis kelamin** adalah perbandingan antara penduduk laki-laki dan penduduk perempuan pada suatu wilayah dan waktu tertentu. Biasanya dinyatakan dengan banyaknya penduduk laki-laki untuk 100 penduduk perempuan.
6. **Distribusi penduduk** adalah pola persebaran penduduk di suatu wilayah, baik berdasarkan batas-batas geografis maupun berdasarkan batas-batas administrasi pemerintahan.
7. **Komposisi penduduk** adalah pola persebaran penduduk menurut karakteristiknya, contoh: penduduk menurut kelompok umur, penduduk menurut jenis kelamin.
8. **Rumah tangga** adalah seseorang atau sekelompok orang yang mendiami sebagian atau seluruh bangunan fisik/sensus dan biasanya tinggal bersama serta pengelolaan makan dari satu dapur. Yang dimaksud makan dari satu dapur adalah jika pengurusan kebutuhan sehari-harinya dikelola bersama-sama menjadi satu.
9. **Anggota rumah tangga** adalah semua orang yang biasanya bertempat tinggal di suatu rumah tangga, baik yang berada di rumah pada waktu pencacahan maupun yang sementara tidak ada.
5. **Sex ratio** is the ratio of male population to females population in a given area and time, usually expressed as the number of males for every 100 females.
6. **Population distribution** is the pattern of population distribution in an area, either by geographic boundaries or by government administrative boundaries.
7. **Population composition** is the pattern of population distribution by its characteristics, example: population by age group, population by sex.
8. **Household** is an individual or group of people living in a physical/census building unit or part of it and usually commit on a common provision for food and other essentials of living. Common provision for food means one organising daily needs for all of household members.
9. **Household member** are those who usually lives in a household regardless of their location at the time of enumeration.

- 10. Rata-rata anggota rumah tangga** adalah angka yang menunjukkan rata-rata jumlah anggota rumah tangga per rumah tangga.
- 10. Average household size** is the average number of household members per household.
11. Istilah migrasi seumur hidup disebut bila provinsi tempat tinggal seseorang pada saat pencacahan berbeda dengan provinsi tempat lahirnya.
11. *Lifetime migration terminology* if someone's province of residence at the time of enumeration was different from his/her province of birthplace.
12. Istilah migrasi risen disebut bila provinsi tempat tinggal seseorang pada saat pencacahan berbeda dengan provinsi tempat tinggalnya 5 tahun yang lalu.
12. *Recent migration terminology* if someone's province of residence at the time of enumeration was different from his/her province of residence 5 years ago.
- 13. Penduduk usia kerja** adalah penduduk yang berumur 15 tahun ke atas.
- 13. Working age population** is persons of 15 years and over.
- 14. Angkatan kerja** adalah penduduk usia kerja (15 tahun ke atas) yang bekerja, punya pekerjaan namun sementara tidak bekerja, dan pengangguran.
- 14. Labor force or economically active** are persons of 15 years and over, who in the previous week were working, temporarily absent from work but having jobs, and unemployment.
- 15. Bekerja** adalah kegiatan ekonomi yang dilakukan oleh seseorang dengan maksud memperoleh atau membantu memperoleh pendapatan atau keuntungan dan lamanya bekerja paling sedikit 1 jam secara terus menerus dalam seminggu yang lalu (termasuk pekerja keluarga tanpa upah yang membantu dalam
- 15. Working** is economic activity conducted by a person and intended to earn income by doing work or helping to do work at least one hour continuously during the reference week (including unpaid family worker/s for any economic activity).

suatu usaha/kegiatan ekonomi).

- 16. Jumlah jam kerja seluruhnya** adalah jumlah jam kerja yang digunakan untuk bekerja (tidak termasuk jam kerja istirahat resmi dan jam kerja yang digunakan untuk hal-hal di luar pekerjaan).
- 16. Total working hours** is the total hours spent by an employee to perform all jobs (excluding the time used for other activities which are not classified as work).
- 17. Lapangan usaha** adalah bidang kegiatan dari pekerjaan/ tempat bekerja di mana seseorang bekerja. Klasifikasi lapangan usaha mengikuti Klasifikasi Baku Lapangan Usaha Indonesia (KBLI) dalam 1 digit.
- 17. Industry** is field of a person's activity or establishment. The classification of industries follows the Indonesia Standard Industrial Classification (KBLI) in one digit.
- 18. Status pekerjaan** adalah kedudukan seseorang dalam unit usaha/kegiatan dalam melakukan pekerjaan.
- 18. Employment status** is the status of a person at his place of work or establishment where he was employed.
- 19. Berusaha sendiri tanpa dibantu orang lain** adalah bekerja atau berusaha dengan menanggung risiko secara ekonomis, yaitu dengan tidak kembalinya ongkos produksi yang telah dikeluarkan dalam rangka usahanya tersebut, serta tidak menggunakan pekerja dibayar maupun pekerja tak dibayar, termasuk yang sifat pekerjaannya memerlukan teknologi atau keahlian khusus.
- 19. Own-account worker** is a person who works at his own risk without assisted by paid per mount worker or unpaid worker include technical job or skill job.
- 20. Berusaha dibantu buruh tidak tetap/buruh tidak dibayar** adalah bekerja atau berusaha atas risiko sendiri, dan menggunakan buruh/pekerja tak dibayar dan
- 20. Employer assisted by temporary workers/unpaid worker** is a person who works at his own risk and assisted by temporary worker/unpaid worker.

atau buruh/pekerja tidak tetap.

- 21. Berusaha dibantu buruh tetap/buruh dibayar** adalah berusaha atas risiko sendiri dan mempekerjakan paling sedikit satu orang buruh/pekerja tetap yang dibayar.
- 21. *Employer assisted by permanent workers/paid workers*** is a person who does his business at her/his own risk at least one assisted by paid permanent worker.
- 22. Buruh/karyawan/pegawai** adalah seseorang yang bekerja pada orang lain atau instansi/kantor/perusahaan secara tetap dengan menerima upah/gaji baik berupa uang maupun barang. Buruh yang tidak mempunyai majikan tetap, tidak digolongkan sebagai buruh/karyawan, tetapi sebagai pekerja bebas. Seseorang dianggap memiliki majikan tetap jika memiliki 1 (satu) majikan (orang/rumah tangga) yang sama dalam sebulan terakhir, khusus pada sektor bangunan batasannya tiga bulan. Apabila majikannya instansi/ lembaga, boleh lebih dari satu.
- 22. *Employee*** is a person who work permanently for other people or institution/office/ company and gains some money/cash or goods as wage/salary. Labor who have no permanent employer is not categorized as a laborer/ worker/ employee but casual worker. A laborer in general is considered to have a permanent employer if he has the same employer during the past month, particularly for building construction sector is 3 months. If the employer is an institution, more than 1 (one) employer is allowed.
- 23. Pekerja bebas** adalah seseorang yang bekerja pada orang lain/ majikan/institusi yang tidak tetap (lebih dari 1 majikan dalam sebulan terakhir) di usaha pertanian baik berupa usaha rumah tangga maupun bukan usaha rumah tangga, ataupun di nonpertanian atas dasar balas jasa dengan menerima upah atau imbalan baik berupa uang maupun barang, dan baik
- 23. *Casual employee*** is a person who does not work permanently for other people/employer/ institution/ more than 1 employer during the last 1 month) in agricultural sector, either home industry or not home industry, or in non-agricultural sector based on remuneration paid with money or goods, and based on daily or contact payment system.

dengan sistem pembayaran harian maupun borongan.

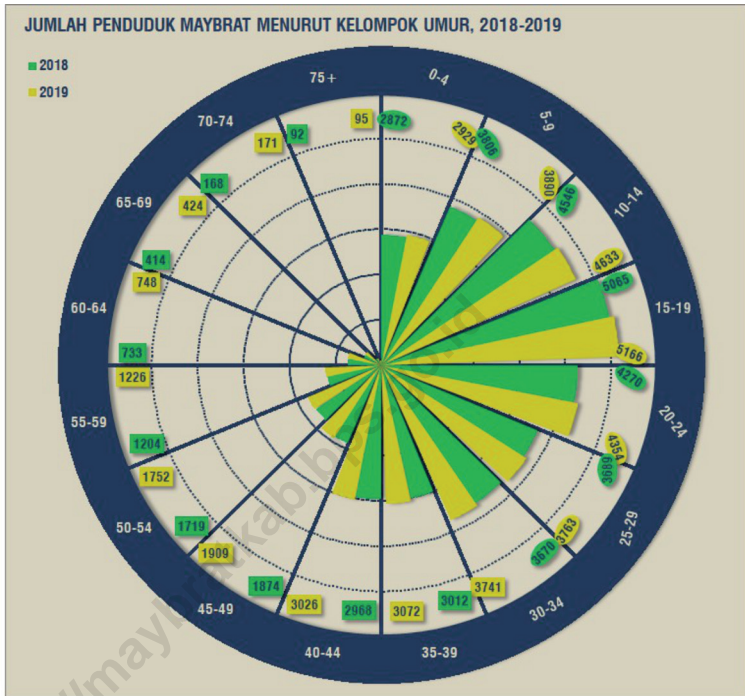
24. Pekerja tak dibayar adalah seseorang yang bekerja membantu usaha untuk memperoleh penghasilan/keuntungan yang dilakukan oleh salah seorang anggota rumah tangga atau bukan anggota rumah tangga tanpa mendapat upah/gaji baik berupa uang maupun barang.

24. Unpaid worker is a person who intended to work without pay either with money or good, in an establishment run by other members of the family, relative or neighbour.

<https://maybratkab.bps.go.id>

Gambar 3.1
Figures

Jumlah Penduduk Maybrat Menurut Kelompok Umur, 2018-2019
Number of Maybrat Population by Age Group, 2018-2019



Sumber/Source : BPS Kabupaten Sorong Selatan/BPS-Statistics of Sorong Selatan Regency

3.1 PENDUDUK POPULATION

Tabel 3.1.1 Penduduk, Laju Pertumbuhan Penduduk per Tahun, Distribusi Persentase Penduduk, Kepadatan Penduduk, Rasio Jenis Kelamin Penduduk Menurut Kecamatan di Kabupaten Maybrat, 2019
Population, Annual Population Growth Rate, Percentage Distribution of Population, Population Density, and Population Sex Ratio by Subdistrict in Maybrat Regency, 2019

Kecamatan Subdistrict	Penduduk (ribu) Population (thousand)	Laju Pertumbuhan Penduduk per Tahun 2018–2019 Annual Population Growth Rate (%) 2018–2019
(1)	(2)	(3)
Aitinyo Barat	1646	1,92
Ayamaru Selatan Jaya	875	1,98
Aitinyo	4448	1,95
Aitinyo Tengah	2309	1,94
Aifat Selatan	1815	2,43
Aifat Timur Selatan	325	1,88
Aifat	4551	2,43
Aitinyo Utara	1878	1,95
Aitinyo Raya	1354	1,96
Ayamaru Timur	736	1,52
Ayamaru Timur Selatan	688	1,62
Ayamaru	1772	1,61
Ayamaru Selatan	1888	1,61
Ayamaru Jaya	2049	1,79
Ayamaru Tengah	1309	1,63
Ayamaru Barat	375	1,35
Ayamaru Utara	2635	1,93
Ayamaru Utara Timur	1349	1,97
Mare	678	1,95

Lanjutan Tabel/*Continued Table* 3.1.1

Kecamatan Subdistrict	Penduduk (ribu) Population (thousand)	Laju Pertumbuhan Penduduk per Tahun 2018–2019 Annual Population Growth Rate (%) 2018–2019
(1)	(2)	(3)
Mare Selatan	656	2,02
Aifat Utara	4749	2,44
Aifat Timur	733	1,52
Aifat Timur Tengah	1267	1,60
Aifat Timur Jauh	814	1,62
Maybrat		
Hasil Registrasi/ <i>Registration Result</i>	-	-
Hasil Proyeksi ¹ / <i>Projection Result</i> ¹	40899	1,99

Lanjutan Tabel/Continued Table 3.1.1

Kecamatan Subdistrict	Persentase Penduduk Percentage of Total Population	Kepadatan Penduduk per km ² Population Density per sq.km
(1)	(7)	(8)
Aitinyo Barat	4,02	4,95
Ayamaru Selatan Jaya	2,14	-
Aitinyo	10,88	5,24
Aitinyo Tengah	5,65	-
Aifat Selatan	4,44	4,45
Aifat Timur Selatan	0,79	-
Aifat	11,13	8,03
Aitinyo Utara	4,59	4,86
Aitinyo Raya	3,31	-
Ayamaru Timur	1,80	5,84
Ayamaru Timur Selatan	1,68	-
Ayamaru	4,33	3,29
Ayamaru Selatan	4,62	-
Ayamaru Jaya	5,01	-
Ayamaru Tengah	3,20	-
Ayamaru Barat	0,92	-
Ayamaru Utara	6,44	5,95
Ayamaru Utara Timur	3,30	-
Mare	1,66	0,92
Mare Selatan	1,60	-
Aifat Utara	11,61	9,14
Aifat Timur	1,79	1,31
Aifat Timur Tengah	3,10	-
Aifat Timur Jauh	1,99	-
Maybrat		
Hasil Registrasi/Registration Result	-	-
Hasil Proyeksi ¹ /Projection Result	100	7,49

Lanjutan Tabel/*Continued Table* 3.1.1

Kecamatan <i>Subdistrict</i>	Rasio Jenis Kelamin <i>Population Sex Ratio</i>
(1)	(11)
Aitinyo Barat	107,0
Ayamaru Selatan Jaya	102,1
Aitinyo	103,7
Aitinyo Tengah	103,8
Aifat Selatan	105,5
Aifat Timur Selatan	113,8
Aifat	100,1
Aitinyo Utara	98,1
Aitinyo Raya	101,8
Ayamaru Timur	111,5
Ayamaru Timur Selatan	101,2
Ayamaru	96,5
Ayamaru Selatan	105,2
Ayamaru Jaya	111,2
Ayamaru Tengah	92,8
Ayamaru Barat	101,6
Ayamaru Utara	93,5
Ayamaru Utara Timur	102,9
Mare	129,8
Mare Selatan	109,6
Aifat Utara	107,8
Aifat Timur	96,5
Aifat Timur Tengah	103,0
Aifat Timur Jauh	110,3
Maybrat	
Hasil Registrasi/ <i>Registration Result</i>	-
Hasil Proyeksi ¹⁾ / <i>Projection Result</i>	103,2

Catatan/*Note*: ¹⁾ Data dari Hasil Proyeksi Penduduk Indonesia 2010–2035 (Pertengahan tahun/Juni)/*Data from the result of Indonesia Population Projection 2010–2035 (mid year/June)*

Sumber/*Source*: BPS Kabupaten Sorong Selatan/BPS-Statistics of Sorong Selatan Regency

3.2 KETENAGAKERJAAN EMPLOYMENT

Tabel 3.2.1 Jumlah Penduduk Berumur 15 Tahun Keatas Menurut Jenis Kegiatan Selama Seminggu yang Lalu dan Jenis Kelamin di Kabupaten Maybrat, 2019
Population Aged 15 Years and Over by Type of Activity During The Previous Week and Sex in Maybrat Regency, 2019

Kegiatan Utama <i>Main Activity</i>	Jenis Kelamin/Sex		
	Laki-Laki <i>Male</i>	Perempuan <i>Female</i>	Jumlah <i>Total</i>
(1)	(2)	(3)	(4)
Angkatan Kerja <i>Economically Active</i>	12126	10643	22769
Bekerja/ <i>Working</i>	12112	10549	22661
Pengangguran Terbuka <i>Unemployment</i>	14	94	108
Bukan Angkatan Kerja <i>Economically Inactive</i>	3592	4791	8383
Sekolah/ <i>Attending School</i>	2120	1669	3789
Mengurus Rumah Tangga <i>Housekeeping</i>	686	2663	3349
Lainnya/ <i>Others</i>	786	459	1245
Jumlah/Total	15718	15434	31152

Sumber/Source: BPS, Survei Angkatan Kerja Nasional (Sakernas) Agustus/BPS-Statistics Indonesia, August National Labor Force Survey

Tabel 3.2.2
Table

Penduduk Berumur 15 Tahun ke Atas Menurut Pendidikan Tertinggi yang Ditamatkan dan Jenis Kegiatan Selama Seminggu yang Lalu di Kabupaten Maybrat, 2019
Population 15 Years of Age and Over by Educational Attainment and Type of Activity During the Previous Week in Maybrat Regency, 2019

Pendidikan Tertinggi yang Ditamatkan ¹ <i>Educational Attainment¹</i>	Angkatan Kerja/ <i>Economically Active</i>			Persentase Bekerja terhadap Angkatan Kerja <i>Percentage of Working to Economically Active</i>
	Bekerja <i>Working</i>	Pengangguran ² <i>Unemployment²</i>	Jumlah Angkatan Kerja <i>Total of Economically Active</i>	
(1)	(2)	(3)	(4)	(5)
0	4971	0	4971	100
1	2270	0	2270	100
2	4022	54	4076	98.68
3	6383	54	6437	99.16
Jumlah/Total	17646	108	17754	99.39

Lanjutan Tabel/*Continued Table 3.2.2*

Pendidikan Tertinggi yang Ditamatkan ¹ <i>Educational Attainment¹</i>	Bukan Angkatan Kerja <i>Not Economically Active</i>	Jumlah Total	Persentase Angkatan Kerja terhadap Penduduk Usia Kerja <i>Percentage of Economically Active to Working Age Population</i>
(1)	(6)	(7)	(8)
0	1507	6478	-
1	3645	5915	-
2	963	5039	-
3	1338	7775	-
Jumlah/Total	7453	25207	-

- Catatan/Note:
- ¹ 0. ≤ Sekolah Dasar (SD)/≤ *Primary School*
 1. Sekolah Menengah Pertama/*Junior High School*
 2. Sekolah Menengah Atas/*Senior High School*
 3. Perguruan Tinggi/*Collage*
 - ² 1. Mencari pekerjaan/*Looking for work*
 2. Mempersiapkan usaha/*Establishing a new business/firm*
 3. Merasa tidak mungkin mendapat pekerjaan/*Hopeless of job*
 4. Sudah punya pekerjaan tetapi belum mulai bekerja/*Have a job in future start*

Sumber/Source: BPS, Survei Angkatan Kerja Nasional (Sakernas) Agustus/BPS-Statistics Indonesia, August National Labor Force Survey

Tabel
Table 3.2.3

Penduduk Berumur 15 Tahun Ke Atas yang Bekerja Selama Seminggu yang Lalu Menurut Status Pekerjaan Utama dan Jenis Kelamin di Kabupaten Maybrat, 2019
Population 15 Years of Age and Over who Worked During The Previous Week by Main Employment Status and Sex in Maybrat Regency, 2019

Status Pekerjaan Utama <i>Main Employment Status</i>	Laki-Laki <i>Male</i>	Perempuan <i>Female</i>	Jumlah <i>Total</i>
(1)	(2)	(3)	(4)
Berusaha sendiri <i>Own account worker</i>	922	1344	2266
Berusaha dibantu buruh tidak tetap/buruh tidak dibayar <i>Employer assisted by temporary worker/unpaid worker</i>	5215	1420	6635
Berusaha dibantu buruh tetap/buruh dibayar <i>Employer assisted by permanent worker/paid worker</i>	87	0	87
Buruh/Karyawan/Pegawai/ <i>Employee</i>	3751	2121	5872
Pekerja bebas <i>Casual worker</i>	478	0	478
Pekerja keluarga/tak dibayar <i>Family worker/unpaid worker</i>	1659	5664	7323
Jumlah/Total	12112	10549	22661

Sumber/Source: BPS, Survei Angkatan Kerja Nasional (Sakernas) Agustus/BPS-Statistics Indonesia, August National Labor Force Survey

4

SOSIAL DAN KESEJAHTERAAN RAKYAT SOCIAL AND WELFARE

PROFIL PENDIDIKAN DI MAYBRAT PROFILE OF EDUCATION IN MAYBRAT 2019

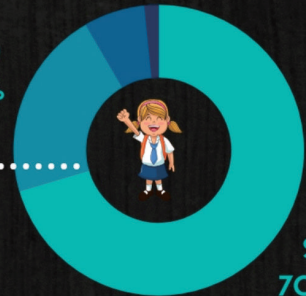
SISWA
STUDENTS



Sama dengan Tahun
The same as 2018

SMA
6.8%

SMP
21.2%



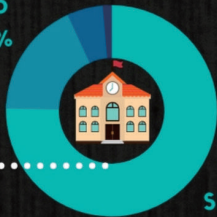
SD
70.4%

SEKOLAH
SCHOOLS

GURU
TEACHERS

SMA
5.5%

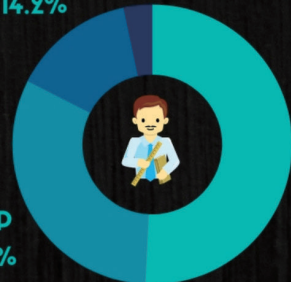
SMP
17.8%



SD
75.3%

SMK
3.3%

SMA
14.2%



SD
50.8%

SMP
31.7%

3.6%

SD

Dibanding Tahun
Beside
2018

PENJELASAN TEKNIS

1. **Tidak/belum pernah sekolah** adalah mereka yang tidak pernah atau belum pernah terdaftar dan tidak pernah atau belum pernah aktif mengikuti pendidikan di suatu jenjang pendidikan formal. Termasuk juga yang tamat/belum tamat taman kanak-kanak tetapi tidak melanjutkan ke sekolah dasar.
2. **Masih bersekolah** adalah mereka yang terdaftar dan aktif mengikuti pendidikan formal dan nonformal (Paket A, B, atau C), baik pendidikan dasar, menengah maupun pendidikan tinggi. Bagi mahasiswa yang sedang cuti dianggap masih bersekolah.
3. **Tidak bersekolah lagi** adalah mereka yang pernah terdaftar dan aktif mengikuti pendidikan di suatu jenjang pendidikan formal dan nonformal (Paket A, B, atau C), tetapi pada saat pencacahan tidak lagi terdaftar dan tidak aktif mengikuti pendidikan.
4. **Tamat sekolah** adalah menyelesaikan pelajaran yang ditandai dengan lulus ujian akhir pada kelas atau tingkat terakhir suatu jenjang pendidikan di sekolah negeri maupun swasta dengan mendapatkan tanda tamat belajar/ijazah. Seseorang yang belum mengikuti pelajaran

TECHNICAL NOTES

1. **Not/never attending school** is someone who has never attended or never been registered in a formal education, such as primary, secondary, and tertiary education. Those who just completed kindergarten are considered as never attended school.
2. **Attending school** is someone who is currently attending primary, secondary, or tertiary education, including package A, package B, or package C. College student who postpones his/her study is considered as attending school.
3. **Not attending school anymore** is someone who had enrolled and participated in formal and non-formal education in the past including package A, package B, or package C, but currently does not attend school.
4. **Completed particular level of education** is someone who has completed particular level of education in private or public school and accepting graduation certificate. Someone who has never attended the highest grade but passed the final exam is considered as completed

pada kelas tertinggi tetapi telah mengikuti ujian akhir dan lulus dianggap tamat sekolah.

particular level of education.

5. Dapat membaca dan menulis artinya dapat membaca dan menulis kata-kata/kalimat sederhana dengan suatu aksara tertentu.
 5. *Able to read and write is the ability to read and write at least a simple sentence in any letter of alphabets.*

6. Jalur Pendidikan di Indonesia terdiri atas 1) pendidikan formal, 2) pendidikan nonformal, dan 3) pendidikan informal yang ketiganya dapat saling melengkapi dan memperkaya (Undang-Undang No, 20 Tahun 2013 tentang Sistem Pendidikan Nasional).
 6. *The Education System in Indonesia consists of 1) a formal education, 2) non-formal education, and 3) informaleducation that all three can be complementary and enriching (Law No, 20 Year 2013 about The National Education System).*

7. Jenjang Pendidikan Formal terdiri atas pendidikan dasar, pendidikan menengah, dan pendidikan tinggi, Jenis pendidikan yang diajarkan mencakup pendidikan umum, kejuruan, akademik, profesi, vokasi, keagamaan, dan khusus.
 - a. Pendidikan Dasar berbentuk Sekolah Dasar (SD) dan Madrasah Ibtidaiyah (MI) atau bentuk lain yang sederajat serta Sekolah Menengah Pertama (SMP) dan Madrasah Tsanawiyah (MTs), atau bentuk lain yang sederajat.
 - b. Pendidikan Menengah berbentuk Sekolah Menengah Atas (SMA),
 7. *The Formal Education Level consists of primary education, secondary education, and high education, The kind of education that taught consists of general education, vocational, academic, professional, religious, and specific education.*
 - a. *The Primary Education consists of Elementary School and Islamic Elementary School or other equivalent forms and Junior High School and MTs, or other equivalent forms.*
 - b. *The Secondary Education consists of the senior high school, MA, Vocational School, and Vocational Madrasah Aliyah, or other equivalent forms.*

- Madrasah Aliyah (MA), Sekolah Menengah Kejuruan (SMK), dan Madrasah Aliyah Kejuruan (MAK), atau bentuk lain yang sederajat.
- c. Pendidikan Tinggi merupakan jenjang pendidikan setelah pendidikan menengah yang mencakup program pendidikan diploma, sarjana, magister, spesialis, dan doktor yang diselenggarakan oleh perguruan tinggi. Perguruan tinggi dapat berbentuk akademi, politeknik, sekolah tinggi, institut, atau universitas.
8. **Rumah Sakit** adalah tempat pemeriksaan dan perawatan kesehatan, biasanya berada di bawah pengawasan dokter/tenaga medis, yang melayani penderitayangsakittuntukberobat rawat jalan atau rawat inap.
9. **Rumah Sakit Bersalin** adalah rumah sakit khusus untuk persalinan, dilengkapi pelayanan spesialis pemeriksaan kehamilan, persalinan, rawat inap dan rawat jalan ibu dan anak yang berada di bawah pengawasan dokter spesialis kandungan.
10. **Rumah Bersalin** adalah sarana pelayanan kesehatan dengan izin sebagai rumah
- c. *The High Education consists of the education level after the secondary education that consists of diplomas, bachelor, master, specialist, and doctoral degrees that are held by the college, The colleges can be academy, polytechnic, high school, institute, or university.*
8. **Hospital** is a place for health check, usually controlled/supervised by doctors/medical personnel to serve the ill patients to get outpatient or inpatient treatment services.
9. **Maternity Hospital** is a specialized hospital for childbirth, has specialist inspection service to pregnancy, childbirth, hospitalization and outpatient for mothers and children that is under the supervision of an obstetrician.
10. **Maternity House** is health care facility with a license as a maternity house, equipped

bersalin, dilengkapi pelayanan pemeriksaan kehamilan, persalinan serta pemeriksaan ibu dan anak yang berada di bawah pengawasan bidan senior.

with prenatal care, childbirth and examination of mothers and children which is under the supervision of a senior midwife.

11. Poliklinik adalah sarana kesehatan yang dipakai untuk pelayanan berobat jalan, biasanya berada di bawah pengawasan dokter/tenaga medis.

11. Polyclinic is a health facility in which to get outpatient services, usually under the control of doctor/medical personnel.

12. Puskesmas (Pusat Kesehatan Masyarakat) adalah unit pelaksana teknis dinas kesehatan kabupaten/ kota yang mempunyai fungsi utama sebagai penyelenggara pelayanan kesehatan tingkat pertama. Wilayah kerja puskesmas maksimal adalah satu dan untuk dapat menjangkau wilayah kerjanya, puskesmas mempunyai jaringan pelayanan yang meliputi unit Puskesmas Pembantu (Pustu), unit Puskesmas Keliling (Puskel), dan unit bidan desa/komunitas (Peraturan Menteri Kesehatan RI No, 75 Tahun 2014 Tentang Pusat Kesehatan Masyarakat).

12. Public Health Center is technical implementation unit of regency health department that have the primary function as a first-level health care providers. The working area standard of public health center is one Sub District and to reach their working areas, public health centers have a service network covering subsidiary of public health center, mobile public health center units, and midwife units (Regulation of the Minister of Health of Indonesia Number 75 Year 2014 about Public Health Center).

13. Apotek adalah suatu tempat tertentu yang digunakan untuk melakukan pekerjaan kefarmasian, dan penyaluran/ penjualan obat atau bahan farmasi dan perbekalan kesehatan lainnya kepada masyarakat yang dikelola oleh tenaga apoteker (Peraturan Menteri Kesehatan RI No, 1332

13. Pharmacy is a specific place that is used for pharmaceutical jobs, and distribution/sale of drugs/pharmaceuticals and other medical supplies to people that are administered by trained pharmacist (Regulation of the Minister of Health of Indonesia Number 1332 Year 2002 about

Tahun 2002 Tentang Perubahan Atas Peraturan Menteri Kesehatan RI No, 922/MENKES/PER/X/1993 Tentang Ketentuan dan Tata Cara Pemberian Izin Apotek).

the Changes of Regulation of the Minister of Health of Indonesia Number 922/MENKES/PER/X/1993 about Pro- vision and Procedures for Administration of Licensed Pharmacies).

<https://maybratkab.bps.go.id>

4.1 PENDIDIKAN EDUCATION

Tabel
Table 4.1.1

Jumlah Sekolah, Guru, dan Murid Taman Kanak-Kanak (TK) di Bawah Kementerian Pendidikan dan Kebudayaan Menurut Kecamatan di Kabupaten Maybrat, 2018/2019 dan 2019/2020
Number of Schools, Teachers, and Pupils in Kindergarten Under The Ministry of Education and Culture by Subdistrict in Maybrat Regency, 2018/2019 dan 2019/2020

Kecamatan Subdistrict	Sekolah/Schools					
	Negeri/Public		Swasta/Private		Jumlah/Total	
	2018/2019	2019/2020	2018/2019	2019/2020	2018/2019	2019/2020
(1)	(2)	(3)	(4)	(5)	(6)	(7)
Aitinyo Barat	-	-	-	-	-	-
Ayamaru Selatan Jaya	-	-	-	-	-	-
Aitinyo	-	-	-	3	-	3
Aitinyo Tengah	-	-	-	-	-	-
Aifat Selatan	-	-	-	-	-	-
Aifat Timur Selatan	-	-	-	-	-	-
Aifat	-	2	-	4	-	6
Aitinyo Utara	-	-	-	-	-	-
Aitinyo Raya	-	-	-	2	-	2
Ayamaru Timur	-	-	-	2	-	2
Ayamaru Timur Selatan	-	1	-	-	-	1
Ayamaru	-	-	-	2	-	2
Ayamaru Selatan	-	-	-	-	-	-
Ayamaru Jaya	-	-	-	-	-	-
Ayamaru Tengah	-	-	-	-	-	-
Ayamaru Barat	-	-	-	1	-	1
Ayamaru Utara	-	-	-	2	-	2
Ayamaru Utara Timur	-	-	-	1	-	1
Mare	-	-	-	-	-	-
Mare Selatan	-	-	-	-	-	-
Aifat Utara	-	-	-	-	-	-

Lanjutan Tabel/*Continued Table* 4.1.1

Kecamatan Subdistrict	Sekolah/Schools					
	Negeri/Public		Swasta/Private		Jumlah/Total	
	2018/2019	2019/2020	2018/2019	2019/2020	2018/2019	2019/2020
(1)	(2)	(3)	(4)	(5)	(6)	(7)
Aifat Timur	-	-	-	-	-	-
Aifat Timur Tengah	-	-	-	-	-	-
Aifat Timur Jauh	-	-	-	-	-	-
Maybrat	-	3	-	17	-	20

Lanjutan Tabel/*Continued Table* 4.1.1

Kecamatan Subdistrict	Guru ¹ /Teachers ¹					
	Negeri/ <i>Public</i>		Swasta/ <i>Private</i>		Jumlah/ <i>Total</i>	
	2018/2019	2019/2020	2018/2019	2019/2020	2018/2019	2019/2020
(1)	(8)	(9)	(10)	(11)	(12)	(13)
Aitinyo Barat	-	-	-	-	-	-
Ayamaru Selatan Jaya	-	-	-	-	-	-
Aitinyo	-	-	-	5	-	5
Aitinyo Tengah	-	-	-	-	-	-
Aifat Selatan	-	-	-	-	-	-
Aifat Timur Selatan	-	-	-	-	-	-
Aifat	-	-	-	-	-	-
Aitinyo Utara	-	-	-	-	-	-
Aitinyo Raya	-	-	-	-	-	-
Ayamaru Timur	-	-	-	2	-	2
Ayamaru Timur Selatan	-	4	-	-	-	4
Ayamaru	-	-	-	5	-	5
Ayamaru Selatan	-	-	-	-	-	-
Ayamaru Jaya	-	-	-	-	-	-
Ayamaru Tengah	-	-	-	-	-	-
Ayamaru Barat	-	-	-	1	-	1
Ayamaru Utara	-	-	-	-	-	-
Ayamaru Utara Timur	-	-	-	-	-	-
Mare	-	-	-	-	-	-
Mare Selatan	-	-	-	-	-	-
Aifat Utara	-	-	-	-	-	-
Aifat Timur	-	-	-	-	-	-
Aifat Timur Tengah	-	-	-	-	-	-
Aifat Timur Jauh	-	-	-	-	-	-
Maybrat	-	4	-	13	-	17

Lanjutan Tabel/Continued Table 4.1.1

Kecamatan Subdistrict	Murid/Students					
	Negeri/Public		Swasta/Private		Jumlah/Total	
	2018/2019	2019/2020	2018/2019	2019/2020	2018/2019	2019/2020
(1)	(14)	(15)	(16)	(17)	(18)	(19)
Aitinyo Barat	-	-	-	-	-	-
Ayamaru Selatan Jaya	-	-	-	-	-	-
Aitinyo	-	-	-	66	-	66
Aitinyo Tengah	-	-	-	-	-	-
Aifat Selatan	-	-	-	-	-	-
Aifat Timur Selatan	-	-	-	-	-	-
Aifat	-	-	-	-	-	-
Aitinyo Utara	-	-	-	-	-	-
Aitinyo Raya	-	-	-	-	-	-
Ayamaru Timur	-	-	-	15	-	15
Ayamaru Timur Selatan	-	20	-	-	-	20
Ayamaru	-	-	-	41	-	41
Ayamaru Selatan	-	-	-	-	-	-
Ayamaru Jaya	-	-	-	-	-	-
Ayamaru Tengah	-	-	-	-	-	-
Ayamaru Barat	-	-	-	15	-	15
Ayamaru Utara	-	-	-	-	-	-
Ayamaru Utara Timur	-	-	-	-	-	-
Mare	-	-	-	-	-	-
Mare Selatan	-	-	-	-	-	-
Aifat Utara	-	-	-	-	-	-
Aifat Timur	-	-	-	-	-	-
Aifat Timur Tengah	-	-	-	-	-	-
Aifat Timur Jauh	-	-	-	-	-	-
Maybrat	-	20	-	137	-	157

Catatan/Note: ¹ Jumlah guru termasuk kepala sekolah dan guru/The total of teachers including headmaster and teacher

Sumber/Source: Kementerian Pendidikan dan Kebudayaan, Data Semester Ganjil/Ministry of Educations and Culture, Odd Semester Data

Tabel
Table 4.1.2

**Jumlah Sekolah, Guru, dan Murid Sekolah Dasar (SD)
di Bawah Kementerian Pendidikan dan Kebudayaan
Menurut Kecamatan di Kabupaten Maybrat, 2018/2019
dan 2019/2020**
*Number of Schools, Teachers, and Pupils in Primary Schools
Under The Ministry of Education and Culture by Subdistrict
in Maybrat Regency, 2018/2019 dan 2019/2020*

Kecamatan Subdistrict	Sekolah/Schools					
	Negeri/Public		Swasta/Private		Jumlah/Total	
	2018/2019	2019/2020	2018/2019	2019/2020	2018/2019	2019/2020
(1)	(2)	(3)	(4)	(5)	(6)	(7)
Aitinyo Barat	-	-	-	-	-	-
Ayamaru Selatan Jaya	-	-	-	-	-	-
Aitinyo	4	4	3	3	7	7
Aitinyo Tengah	-	-	3	3	3	3
Aifat Selatan	1	1	3	4	4	5
Aifat Timur Selatan	-	-	1	1	1	1
Aifat	1	2	4	5	5	7
Aitinyo Utara	-	-	3	3	3	3
Aitinyo Raya	-	-	2	2	2	2
Ayamaru Timur	-	-	1	1	1	1
Ayamaru Timur Selatan	1	1	-	-	1	1
Ayamaru	3	3	5	5	8	8
Ayamaru Selatan	-	-	-	-	-	-
Ayamaru Jaya	1	1	-	-	1	1
Ayamaru Tengah	-	-	-	-	-	-
Ayamaru Barat	-	-	1	1	1	1
Ayamaru Utara	-	-	2	2	2	2
Ayamaru Utara Timur	2	2	-	-	2	2
Mare	2	2	3	3	5	5
Mare Selatan	-	-	-	-	-	-
Aifat Utara	-	-	4	4	4	4
Aifat Timur	1	1	4	4	5	5

Lanjutan Tabel/*Continued Table 4.1.2*

Kecamatan Subdistrict	Sekolah/Schools					
	Negeri/Public		Swasta/Private		Jumlah/Total	
	2018/2019	2019/2020	2018/2019	2019/2020	2018/2019	2019/2020
(1)	(2)	(3)	(4)	(5)	(6)	(7)
Aifat Timur Tengah	-	-	2	2	2	2
Aifat Timur Jauh	-	-	-	-	-	-
Maybrat	16	17	41	43	57	60

Lanjutan Tabel/Continued Table 4.1.2

Kecamatan Subdistrict	Guru ¹ /Teachers ¹					
	Negeri/Public		Swasta/Private		Jumlah/Total	
	2018/2019	2019/2020	2018/2019	2019/2020	2018/2019	2019/2020
(1)	(8)	(9)	(10)	(11)	(12)	(13)
Aitinyo Barat	-	-	-	-	-	-
Ayamaru Selatan Jaya	-	-	-	-	-	-
Aitinyo	21	26	9	17	30	43
Aitinyo Tengah	-	-	13	14	13	14
Aifat Selatan	3	4	16	19	19	23
Aifat Timur Selatan	-	-	3	5	3	5
Aifat	6	10	16	23	22	33
Aitinyo Utara	-	-	10	13	10	13
Aitinyo Raya	-	-	7	10	7	10
Ayamaru Timur	-	-	9	5	9	5
Ayamaru Timur Selatan	3	4	-	-	3	4
Ayamaru	13	18	16	22	29	40
Ayamaru Selatan	-	-	-	-	-	-
Ayamaru Jaya	2	3	-	-	2	3
Ayamaru Tengah	-	-	-	-	-	-
Ayamaru Barat	-	-	6	7	6	7
Ayamaru Utara	-	-	10	12	10	12
Ayamaru Utara Timur	5	9	-	-	5	9
Mare	6	9	9	13	15	22
Mare Selatan	-	-	-	-	-	-
Aifat Utara	-	-	19	27	19	27
Aifat Timur	4	5	14	24	18	29
Aifat Timur Tengah	-	-	5	7	5	7
Aifat Timur Jauh	-	-	-	-	-	-
Maybrat	63	88	162	218	225	306

Lanjutan Tabel/Continued Table 4.1.2

Kecamatan Subdistrict	Murid/Students					
	Negeri/Public		Swasta/Private		Jumlah/Total	
	2018/2019	2019/2020	2018/2019	2019/2020	2018/2019	2019/2020
(1)	(14)	(15)	(16)	(17)	(18)	(19)
Aitinyo Barat	-	-	-	-	-	-
Ayamaru Selatan Jaya	-	-	-	-	-	-
Aitinyo	359	382	191	215	550	597
Aitinyo Tengah	-	-	162	129	162	129
Aifat Selatan	78	78	272	265	350	343
Aifat Timur Selatan	-	-	41	41	41	41
Aifat	160	154	235	244	395	398
Aitinyo Utara	-	-	191	184	191	184
Aitinyo Raya	-	-	174	135	174	135
Ayamaru Timur	-	-	117	128	117	128
Ayamaru Timur Selatan	101	76	-	-	101	76
Ayamaru	272	218	399	339	671	557
Ayamaru Selatan	-	-	-	-	-	-
Ayamaru Jaya	103	93	-	-	103	93
Ayamaru Tengah	-	-	-	-	-	-
Ayamaru Barat	-	-	128	141	128	141
Ayamaru Utara	-	-	276	266	276	266
Ayamaru Utara Timur	147	162	-	-	147	162
Mare	141	130	166	148	307	278
Mare Selatan	-	-	-	-	-	-
Aifat Utara	-	-	302	302	302	302
Aifat Timur	59	53	323	273	382	326
Aifat Timur Tengah	-	-	75	66	75	66
Aifat Timur Jauh	-	-	-	-	-	-
Maybrat	1 420	1 346	3 052	2 876	4 472	4 222

Catatan/Note: ¹ Jumlah guru termasuk kepala sekolah dan guru/The total of teachers including headmaster and teacher

Sumber/Source: Kementerian Pendidikan dan Kebudayaan, Data Semester Ganjil/Ministry of Educations and Culture, Odd Semester Data

Tabel
Table 4.1.5

Jumlah Sekolah, Guru, dan Murid Sekolah Menengah Pertama (SMP) di Bawah Kementerian Pendidikan dan Kebudayaan Menurut Kecamatan di Kabupaten Maybrat, 2018/2019 dan 2019/2020
Number of Schools, Teachers, and Pupils in Junior High Schools Under The Ministry of Education and Culture by Subdistrict in Maybrat Regency, 2018/2019 dan 2019/2020

Kecamatan Subdistrict	Sekolah/Schools					
	Negeri/Public		Swasta/Private		Jumlah/Total	
	2018/2019	2019/2020	2018/2019	2019/2020	2018/2019	2019/2020
(1)	(2)	(3)	(4)	(5)	(6)	(7)
Aitinyo Barat/Athabu	1	1	-	-	1	1
Ayamaru Selatan Jaya	-	-	-	-	-	-
Aitinyo	1	1	-	-	1	1
Aitinyo Tengah	1	1	-	-	1	1
Aifat Selatan	-	-	-	-	-	-
Aifat Timur Selatan	-	-	-	-	-	-
Aifat	1	1	-	-	1	1
Aitinyo Utara	-	-	-	-	-	-
Aitinyo Raya	-	-	1	1	1	1
Ayamaru Timur	1	1	-	-	1	1
Ayamaru Timur Selatan	-	-	-	-	-	-
Ayamaru	1	1	-	-	1	1
Ayamaru Selatan	1	1	-	-	1	1
Ayamaru Jaya	-	-	-	-	-	-
Ayamaru Tengah	-	-	-	-	-	-
Ayamaru Barat	-	-	1	1	1	1
Ayamaru Utara	1	1	-	-	1	1

Lanjutan Tabel/Continued Table 4.1.5

Kecamatan Subdistrict	Sekolah/Schools					
	Negeri/Public		Swasta/Private		Jumlah/Total	
	2018/2019	2019/2020	2018/2019	2019/2020	2018/2019	2019/2020
(1)	(2)	(3)	(4)	(5)	(6)	(7)
Ayamaru Utara Timur	-	-	-	-	-	-
Mare	1	1	-	-	1	1
Mare Selatan	-	-	-	-	-	-
Aifat Utara	1	1	-	-	1	1
Aifat Timur	-	-	-	-	-	-
Aifat Timur Tengah	1	1	-	-	1	1
Aifat Timur Jauh	-	-	-	-	-	-
Maybrat	11	11	2	2	13	13

Lanjutan Tabel/*Continued Table* 4.1.5

Kecamatan Subdistrict	Guru ¹ /Teachers ¹					
	Negeri/Public		Swasta/Private		Jumlah/Total	
	2018/2019	2019/2020	2018/2019	2019/2020	2018/2019	2019/2020
(1)	(8)	(9)	(10)	(11)	(12)	(13)
Aitinyo Barat	10	11	-	-	10	11
Ayamaru Selatan Jaya	-	-	-	-	-	-
Aitinyo	12	12	-	-	12	12
Aitinyo Tengah	9	9	-	-	9	9
Aifat Selatan	-	-	-	-	-	-
Aifat Timur Selatan	-	-	-	-	-	-
Aifat	16	17	-	-	16	17
Aitinyo Utara	-	-	-	-	-	-
Aitinyo Raya	-	-	8	10	8	10
Ayamaru Timur	15	17	-	-	15	17
Ayamaru Timur Selatan	-	-	-	-	-	-
Ayamaru	18	19	-	-	18	19
Ayamaru Selatan	9	13	-	-	9	13
Ayamaru Jaya	-	-	-	-	-	-
Ayamaru Tengah	-	-	-	-	-	-
Ayamaru Barat	-	-	4	7	4	7
Ayamaru Utara	13	13	-	-	13	13
Ayamaru Utara Timur	-	-	-	-	-	-
Mare	6	7	-	-	6	7
Mare Selatan	-	-	-	-	-	-
Aifat Utara	10	11	-	-	10	11
Aifat Timur	-	-	-	-	-	-
Aifat Timur Tengah	9	10	-	-	9	10
Aifat Timur Jauh	-	-	-	-	-	-
Maybrat	127	139	12	17	139	156

Lanjutan Tabel/Continued Table 4.1.5

Kecamatan Subdistrict	Murid/Students					
	Negeri/Public		Swasta/Private		Jumlah/Total	
	2018/2019	2019/2020	2018/2019	2019/2020	2018/2019	2019/2020
(1)	(14)	(15)	(16)	(17)	(18)	(19)
Aitinyo Barat	63	62	-	-	63	62
Ayamaru Selatan Jaya	-	-	-	-	-	-
Aitinyo	147	139	-	-	147	139
Aitinyo Tengah	36	37	-	-	36	37
Aifat Selatan	-	-	-	-	-	-
Aifat Timur Selatan	-	-	-	-	-	-
Aifat	156	198	-	-	156	198
Aitinyo Utara	-	-	-	-	-	-
Aitinyo Raya	-	-	84	86	84	86
Ayamaru Timur	86	88	-	-	86	88
Ayamaru Timur Selatan	-	-	-	-	-	-
Ayamaru	218	208	-	-	218	208
Ayamaru Selatan	22	27	-	-	22	27
Ayamaru Jaya	-	-	-	-	-	-
Ayamaru Tengah	-	-	-	-	-	-
Ayamaru Barat	-	-	32	65	32	65
Ayamaru Utara	120	136	-	-	120	136
Ayamaru Utara Timur	-	-	-	-	-	-
Mare	60	37	-	-	60	37
Mare Selatan	-	-	-	-	-	-
Aifat Utara	87	92	-	-	87	92
Aifat Timur	-	-	-	-	-	-
Aifat Timur Tengah	41	33	-	-	41	33
Aifat Timur Jauh	-	-	-	-	-	-
Maybrat	1 036	1 057	116	151	1 152	1 208

Catatan/Note: ¹ Jumlah guru termasuk kepala sekolah dan guru/The total of teachers including headmaster and teacher

Sumber/Source: Kementerian Pendidikan dan Kebudayaan, Data Semester Ganjil/Ministry of Educations and Culture, Odd Semester Data

Tabel
Table 4.1.6

Jumlah Sekolah, Guru, dan Murid Sekolah Menengah Atas (SMA) di Bawah Kementerian Pendidikan dan Kebudayaan Menurut Kecamatan di Kabupaten Maybrat, 2018/2019 dan 2019/2020
Number of Schools, Teachers, and Pupils in Senior High Schools Under The Ministry of Education and Culture by Subdistrict in Maybrat Regency, 2018/2019 dan 2019/2020

Kecamatan Subdistrict	Sekolah/Schools					
	Negeri/Public		Swasta/Private		Jumlah/Total	
	2018/2019	2019/2020	2018/2019	2019/2020	2018/2019	2019/2020
(1)	(2)	(3)	(4)	(5)	(6)	(7)
Aitinyo Barat	-	-	-	-	-	-
Ayamaru Selatan Jaya	-	-	-	-	-	-
Aitinyo	2	2	-	-	2	2
Aitinyo Tengah	-	-	-	-	-	-
Aifat Selatan	-	-	-	-	-	-
Aifat Timur Selatan	-	-	-	-	-	-
Aifat	1	1	-	-	1	1
Aitinyo Utara	-	-	-	-	-	-
Aitinyo Raya	-	-	-	-	-	-
Ayamaru Timur	-	-	-	-	-	-
Ayamaru Timur Selatan	-	-	-	-	-	-
Ayamaru	1	1	-	-	1	1
Ayamaru Selatan	-	-	-	-	-	-
Ayamaru Jaya	-	-	-	-	-	-
Ayamaru Tengah	-	-	-	-	-	-
Ayamaru Barat	-	-	-	-	-	-
Ayamaru Utara	-	-	-	-	-	-
Ayamaru Utara Timur	-	-	-	-	-	-

Kecamatan Subdistrict	Sekolah/Schools					
	Negeri/Public		Swasta/Private		Jumlah/Total	
	2018/2019	2019/2020	2018/2019	2019/2020	2018/2019	2019/2020
(1)	(2)	(3)	(4)	(5)	(6)	(7)
Mare	-	-	-	-	-	-
Mare Selatan	-	-	-	-	-	-
Aifat Utara	-	-	-	-	-	-
Aifat Timur	-	-	-	-	-	-
Aifat Timur Tengah	-	-	-	-	-	-
Aifat Timur Jauh	-	-	-	-	-	-
Maybrat	4	4	-	-	4	4

Lanjutan Tabel/*Continued Table* 4.1.7

Kecamatan Subdistrict	Guru ¹ /Teachers ¹					
	Negeri/Public		Swasta/Private		Jumlah/Total	
	2018/2019	2019/2020	2018/2019	2019/2020	2018/2019	2019/2020
(1)	(8)	(9)	(10)	(11)	(12)	(13)
Aitinyo Barat	-	-	-	-	-	-
Ayamaru Selatan Jaya	-	-	-	-	-	-
Aitinyo	18	23	-	-	18	23
Aitinyo Tengah	-	-	-	-	-	-
Aifat Selatan	-	-	-	-	-	-
Aifat Timur Selatan	-	-	-	-	-	-
Aifat	19	21	-	-	19	21
Aitinyo Utara	-	-	-	-	-	-
Aitinyo Raya	-	-	-	-	-	-
Ayamaru Timur	-	-	-	-	-	-
Ayamaru Timur Selatan	-	-	-	-	-	-
Ayamaru	24	24	-	-	24	24
Ayamaru Selatan	-	-	-	-	-	-
Ayamaru Jaya	-	-	-	-	-	-
Ayamaru Tengah	-	-	-	-	-	-
Ayamaru Barat	-	-	-	-	-	-
Ayamaru Utara	-	-	-	-	-	-
Ayamaru Utara Timur	-	-	-	-	-	-
Mare	-	-	-	-	-	-
Mare Selatan	-	-	-	-	-	-
Aifat Utara	-	-	-	-	-	-
Aifat Timur	-	-	-	-	-	-
Aifat Timur Tengah	-	-	-	-	-	-
Aifat Timur Jauh	-	-	-	-	-	-
Maybrat	61	68	-	-	61	68

Lanjutan Tabel/Continued Table 4.1.7

Kecamatan Subdistrict	Murid/Students					
	Negeri/Public		Swasta/Private		Jumlah/Total	
	2018/2019	2019/2020	2018/2019	2019/2020	2018/2019	2019/2020
(1)	(14)	(15)	(16)	(17)	(18)	(19)
Aitinyo Barat	-	-	-	-	-	-
Ayamaru Selatan Jaya	-	-	-	-	-	-
Aitinyo	125	128	-	-	125	128
Aitinyo Tengah	-	-	-	-	-	-
Aifat Selatan	-	-	-	-	-	-
Aifat Timur Selatan	-	-	-	-	-	-
Aifat	79	97	-	-	79	97
Aitinyo Utara	-	-	-	-	-	-
Aitinyo Raya	-	-	-	-	-	-
Ayamaru Timur	-	-	-	-	-	-
Ayamaru Timur Selatan	-	-	-	-	-	-
Ayamaru	217	186	-	-	217	186
Ayamaru Selatan	-	-	-	-	-	-
Ayamaru Jaya	-	-	-	-	-	-
Ayamaru Tengah	-	-	-	-	-	-
Ayamaru Barat	-	-	-	-	-	-
Ayamaru Utara	-	-	-	-	-	-
Ayamaru Utara Timur	-	-	-	-	-	-
Mare	-	-	-	-	-	-
Mare Selatan	-	-	-	-	-	-
Aifat Utara	-	-	-	-	-	-
Aifat Timur	-	-	-	-	-	-
Aifat Timur Tengah	-	-	-	-	-	-
Aifat Timur Jauh	-	-	-	-	-	-
Maybrat	421	411	-	-	421	411

Catatan/Note: ¹ Jumlah guru termasuk kepala sekolah dan guru/The total of teachers including headmaster and teacher

Sumber/Souce: Kementerian Pendidikan dan Kebudayaan, Data Semester Ganjil/Ministry of Educations and Culture, Odd Semester Data

Tabel
Table 4.1.8

Jumlah Sekolah, Guru, dan Murid Sekolah Menengah Kejuruan (SMK) di Bawah Kementerian Pendidikan dan Kebudayaan Menurut Kecamatan di Kabupaten Maybrat, 2018/2019 dan 2019/2020
Number of Schools, Teachers, and Pupils in Vocational High Schools Under The Ministry of Education and Culture by Subdistrict in Maybrat Regency, 2018/2019 dan 2019/2020

Kecamatan Subdistrict	Sekolah/Schools					
	Negeri/Public		Swasta/Private		Jumlah/Total	
	2018/2019	2019/2020	2018/2019	2019/2020	2018/2019	2019/2020
(1)	(2)	(3)	(4)	(5)	(6)	(7)
Aitinyo Barat	-	-	-	-	-	-
Ayamaru Selatan Jaya	-	-	-	-	-	-
Aitinyo	-	-	-	-	-	-
Aitinyo Tengah	-	-	-	-	-	-
Aifat Selatan	-	-	-	-	-	-
Aifat Timur Selatan	-	-	-	-	-	-
Aifat	-	-	-	-	-	-
Aitinyo Utara	-	-	-	-	-	-
Aitinyo Raya	-	-	-	-	-	-
Ayamaru Timur	-	-	-	-	-	-
Ayamaru Timur Selatan	-	-	-	-	-	-
Ayamaru	-	-	-	-	-	-
Ayamaru Selatan	-	-	-	-	-	-
Ayamaru Jaya	-	-	-	-	-	-
Ayamaru Tengah	-	-	-	-	-	-
Ayamaru Barat	-	-	-	-	-	-
Ayamaru Utara	1	-	-	-	1	1

Lanjutan Tabel/*Continued Table 4.1.9*

Kecamatan Subdistrict	Sekolah/Schools					
	Negeri/Public		Swasta/Private		Jumlah/Total	
	2018/2019	2019/2020	2018/2019	2019/2020	2018/2019	2019/2020
(1)	(2)	(3)	(4)	(5)	(6)	(7)
Ayamaru Utara Timur	-	-	-	-	-	-
Mare	-	-	-	-	-	-
Mare Selatan	-	-	-	-	-	-
Aifat Utara	-	-	-	-	-	-
Aifat Timur	-	-	-	-	-	-
Aifat Timur Tengah	-	-	-	-	-	-
Aifat Timur Jauh	-	-	-	-	-	-
Maybrat	1	-	-	-	1	1

Lanjutan Tabel/*Continued Table* 4.1.9

Kecamatan Subdistrict	Guru ¹ /Teachers ¹					
	Negeri/Public		Swasta/Private		Jumlah/Total	
	2018/2019	2019/2020	2018/2019	2019/2020	2018/2019	2019/2020
(1)	(8)	(9)	(10)	(11)	(12)	(13)
Aitinyo Barat	-	-	-	-	-	-
Ayamaru Selatan Jaya	-	-	-	-	-	-
Aitinyo	-	-	-	-	-	-
Aitinyo Tengah	-	-	-	-	-	-
Aifat Selatan	-	-	-	-	-	-
Aifat Timur Selatan	-	-	-	-	-	-
Aifat	-	-	-	-	-	-
Aitinyo Utara	-	-	-	-	-	-
Aitinyo Raya	-	-	-	-	-	-
Ayamaru Timur	-	-	-	-	-	-
Ayamaru Timur Selatan	-	-	-	-	-	-
Ayamaru	-	-	-	-	-	-
Ayamaru Selatan	-	-	-	-	-	-
Ayamaru Jaya	-	-	-	-	-	-
Ayamaru Tengah	-	-	-	-	-	-
Ayamaru Barat	-	-	-	-	-	-
Ayamaru Utara	15	16	-	-	15	16
Ayamaru Utara Timur	-	-	-	-	-	-
Mare	-	-	-	-	-	-
Mare Selatan	-	-	-	-	-	-
Aifat Utara	-	-	-	-	-	-
Aifat Timur	-	-	-	-	-	-
Aifat Timur Tengah	-	-	-	-	-	-
Aifat Timur Jauh	-	-	-	-	-	-
Maybrat	15	16	-	-	15	16

Lanjutan Tabel/Continued Table 4.1.9

Kecamatan Subdistrict	Murid/Students					
	Negeri/Public		Swasta/Private		Jumlah/Total	
	2018/2019	2019/2020	2018/2019	2019/2020	2018/2019	2019/2020
(1)	(14)	(15)	(16)	(17)	(18)	(19)
Aitinyo Barat	-	-	-	-	-	-
Ayamaru Selatan Jaya	-	-	-	-	-	-
Aitinyo	-	-	-	-	-	-
Aitinyo Tengah	-	-	-	-	-	-
Aifat Selatan	-	-	-	-	-	-
Aifat Timur Selatan	-	-	-	-	-	-
Aifat	-	-	-	-	-	-
Aitinyo Utara	-	-	-	-	-	-
Aitinyo Raya	-	-	-	-	-	-
Ayamaru Timur	-	-	-	-	-	-
Ayamaru Timur Selatan	-	-	-	-	-	-
Ayamaru	-	-	-	-	-	-
Ayamaru Selatan	-	-	-	-	-	-
Ayamaru Jaya	-	-	-	-	-	-
Ayamaru Tengah	-	-	-	-	-	-
Ayamaru Barat	-	-	-	-	-	-
Ayamaru Utara	91	90	-	-	91	90
Ayamaru Utara Timur	-	-	-	-	-	-
Mare	-	-	-	-	-	-
Mare Selatan	-	-	-	-	-	-
Aifat Utara	-	-	-	-	-	-
Aifat Timur	-	-	-	-	-	-
Aifat Timur Tengah	-	-	-	-	-	-
Aifat Timur Jauh	-	-	-	-	-	-
Maybrat	91	90	-	-	91	90

Catatan/Note: ¹ Jumlah guru termasuk kepala sekolah dan guru/The total of teachers including headmaster and teacher

Sumber/Source: Kementerian Pendidikan dan Kebudayaan, Data Semester Ganjil/Ministry of Educations and Culture, Odd Semester Data

Tabel
Table 4.1.10

Jumlah Desa¹/Kelurahan yang Memiliki Fasilitas Sekolah Menurut Kecamatan dan Tingkat Pendidikan di Kabupaten Maybrat, 2014– 2019
Number of Villages¹/Kelurahan Having Educational Facilities by Subdistrict and Educational Level in Maybrat Regency, 2014– 2019

Kecamatan Subdistrict	SD Primary School		
	2014	2018	2019
(1)	(2)	(3)	(4)
Aitinyo Barat/Athabu	1	2	2
Ayamaru Selatan Jaya	1	1	1
Aitinyo	3	3	3
Aitinyo Tengah	4	5	4
Aifat Selatan	4	4	6
Aifat Timur Selatan	-	-	1
Aifat	4	6	6
Aitinyo Utara	4	4	3
Aitinyo Raya	2	2	2
Ayamaru Timur	1	1	1
Ayamaru Timur Selatan	2	2	2
Ayamaru	2	2	1
Ayamaru Selatan	3	3	3
Ayamaru Jaya	2	2	2
Ayamaru Tengah	2	3	2
Ayamaru Barat	1	1	1
Ayamaru Utara	1	1	1
Ayamaru Utara Timur	1	2	2
Mare	1	4	4
Mare Selatan	2	2	1
Aifat Utara	4	4	4
Aifat Timur	2	3	3
Aifat Timur Tengah	4	3	3
Aifat Timur Jauh	2	2	2
Maybrat	53	62	60

Lanjutan Tabel/Continued Table 4.1.10

Kecamatan Subdistrict	SMP Junior High School		
	2014	2018	2019
(1)	(5)	(6)	(7)
Aitinyo Barat/Athabu	1	1	1
Ayamaru Selatan Jaya	-	-	-
Aitinyo	1	1	1
Aitinyo Tengah	-	2	1
Aifat Selatan	-	-	-
Aifat Timur Selatan	-	-	-
Aifat	1	1	1
Aitinyo Utara	-	-	-
Aitinyo Raya	2	1	1
Ayamaru Timur	1	1	1
Ayamaru Timur Selatan	-	-	-
Ayamaru	1	1	1
Ayamaru Selatan	-	-	1
Ayamaru Jaya	-	-	-
Ayamaru Tengah	-	-	-
Ayamaru Barat	1	2	1
Ayamaru Utara	1	1	1
Ayamaru Utara Timur	-	-	-
Mare	1	1	1
Mare Selatan	-	-	-
Aifat Utara	1	1	1
Aifat Timur	-	-	-
Aifat Timur Tengah	1	1	1
Aifat Timur Jauh	-	-	-
Maybrat	12	14	13

Lanjutan Tabel/*Continued Table* 4.1.10

Kecamatan Subdistrict	SMA Senior High School		
	2014	2018	2019
(1)	(8)	(9)	(10)
Aitinyo Barat/Athabu	-	-	1
Ayamaru Selatan Jaya	-	-	-
Aitinyo	1	1	1
Aitinyo Tengah	-	-	-
Aifat Selatan	-	-	-
Aifat Timur Selatan	-	-	-
Aifat	-	1	1
Aitinyo Utara	-	-	-
Aitinyo Raya	-	-	-
Ayamaru Timur	-	-	-
Ayamaru Timur Selatan	-	-	-
Ayamaru	1	1	1
Ayamaru Selatan	-	-	-
Ayamaru Jaya	-	-	-
Ayamaru Tengah	-	-	-
Ayamaru Barat	-	1	-
Ayamaru Utara	-	-	-
Ayamaru Utara Timur	-	-	-
Mare	-	-	-
Mare Selatan	-	-	-
Aifat Utara	-	-	-
Aifat Timur	-	-	-
Aifat Timur Tengah	-	-	-
Aifat Timur Jauh	-	-	-
Maybrat	2	4	4

Lanjutan Tabel/Continued Table 4.1.10

Kecamatan Subdistrict	SMK Vocational School		
	2014	2018	2019
(1)	(11)	(12)	(13)
Aitinyo Barat/Athabu	-	-	-
Ayamaru Selatan Jaya	-	-	-
Aitinyo	-	-	-
Aitinyo Tengah	-	-	-
Aifat Selatan	-	-	-
Aifat Timur Selatan	-	-	-
Aifat	-	-	-
Aitinyo Utara	-	-	-
Aitinyo Raya	-	-	-
Ayamaru Timur	-	-	-
Ayamaru Timur Selatan	-	-	-
Ayamaru	-	-	-
Ayamaru Selatan	-	-	-
Ayamaru Jaya	-	-	-
Ayamaru Tengah	-	-	-
Ayamaru Barat	-	-	-
Ayamaru Utara	1	1	1
Ayamaru Utara Timur	-	-	-
Mare	-	-	-
Mare Selatan	-	-	-
Aifat Utara	-	-	-
Aifat Timur	-	-	-
Aifat Timur Tengah	-	-	-
Aifat Timur Jauh	-	-	-
Maybrat	1	1	1

Lanjutan Tabel/*Continued Table* 4.1.10

Kecamatan <i>Subdistrict</i>	Perguruan Tinggi <i>University</i>		
	2014	2018	2019
(1)	(14)	(15)	(16)
Aitinyo Barat/Athabu	-	-	-
Ayamaru Selatan Jaya	-	-	-
Aitinyo	-	-	-
Aitinyo Tengah	-	-	-
Aifat Selatan	-	-	-
Aifat Timur Selatan	-	-	-
Aifat	-	-	-
Aitinyo Utara	-	-	-
Aitinyo Raya	-	-	-
Ayamaru Timur	-	-	-
Ayamaru Timur Selatan	-	-	-
Ayamaru	-	-	-
Ayamaru Selatan	-	-	-
Ayamaru Jaya	-	-	-
Ayamaru Tengah	-	-	-
Ayamaru Barat	-	-	-
Ayamaru Utara	-	-	-
Ayamaru Utara Timur	-	-	-
Mare	-	-	-
Mare Selatan	-	-	-
Aifat Utara	-	-	-

Kecamatan Subdistrict	Perguruan Tinggi University		
	2014	2018	2019
(1)	(14)	(15)	(16)
Aifat Timur	-	-	-
Aifat Timur Tengah	-	-	-
Aifat Timur Jauh	-	-	-
Maybrat	-	-	-

Catatan/Note: ¹ Desa pada tabel ini termasuk Unit Permukiman Transmigrasi (UPT) yang masih dibina oleh kementerian terkait dan nagari di Provinsi Sumatera Barat/Villages in this table include Transmigration Settlement Unit which is still fostered by the relevant ministries and the nagari in the Province of Sumatera Barat

Sumber/Source: BPS, Pendataan Potensi Desa (Podes)/ BPS-Statistics Indonesia, Village Potential Data Collection

Tabel 4.1.11
Table

Angka Partisipasi Murni (APM) dan Angka Partisipasi Kasar (APK) Menurut Jenjang Pendidikan di Kabupaten Maybrat, 2018 dan 2019
Net Participation Rates and Gross Participation Rates by Educational Level in Maybrat Regency, 2018 and 2019

Jenjang Pendidikan <i>Educational Level</i>	Angka Partisipasi Murni (APM) <i>Net Participation Rates</i>		Angka Partisipasi Kasar (APK) <i>Gross Participation Rates</i>	
	2018	2019	2018	2019
(1)	(2)	(3)	(4)	(5)
SD/MI <i>Elementary School</i>	97.73	97.74	120.77	-
SMP/MTs <i>Junior High School</i>	88.39	86.53	101.6	-
SMA/SMK/MA <i>Senior High School</i>	69.1	67.95	69.1	-

Catatan/Note: ...

Sumber/Source: BPS, Survei Sosial Ekonomi Nasional (Susenas)/BPS-Statistics Indonesia, National Socioeconomic Survey

Tabel 4.1.12 **Persentase Penduduk Berumur 15 Tahun ke Atas yang Melek Huruf Menurut Kelompok Umur di Kabupaten Maybrat, 2018 dan 2019**
Table 4.1.12 **Percentage of Literate People Aged 15 Years and Over by Age Group in Maybrat Regency, 2018 and 2019**

Kelompok Umur <i>Age Group</i>	2018	2019
(1)	(2)	(3)
15–19	100.00	100.00
20–24	100.00	97.92
25–29	98.80	100.00
30–34	97.91	97.46
35–39	98.91	96.43
40–44	94.17	90.39
45–49	100.00	99.88
50+	76.71	89.04
Jumlah/Total		
15–24	100.00	95.73
15–44	98.38	99.12
15+	93.95	97.16
45+	83.33	92.10

Sumber/Source: BPS, Survei Sosial Ekonomi Nasional (Susenas)/BPS-Statistics Indonesia, National Socioeconomic Survey

4.2 KESEHATAN HEALTH

Tabel 4.2.1 **Jumlah Desa¹/Kelurahan Yang Memiliki Sarana Kesehatan Menurut Kecamatan di Kabupaten Maybrat, 2014–2019**
Table 4.2.1 **Number of Villages¹/Kelurahan Having Health Facilities by Subdistrict in Maybrat Regency, 2014–2019**

Kecamatan Subdistrict	Rumah Sakit Hospital		
	2014	2018	2019
(1)	(2)	(3)	(4)
Aitinyo Barat	-	-	-
Ayamaru Selatan Jaya	-	-	-
Aitinyo	-	-	-
Aitinyo Tengah	-	-	-
Aifat Selatan	-	-	-
Aifat Timur Selatan	-	-	-
Aifat	-	-	-
Aitinyo Utara	-	-	-
Aitinyo Raya	-	-	-
Ayamaru Timur	-	-	-
Ayamaru Timur Selatan	-	-	-
Ayamaru	-	-	-
Ayamaru Selatan	-	-	-
Ayamaru Jaya	-	-	-
Ayamaru Tengah	-	-	-
Ayamaru Barat	-	-	-
Ayamaru Utara	-	-	-
Ayamaru Utara Timur	-	-	-
Mare	-	-	-
Mare Selatan	-	-	-
Aifat Utara	-	-	-
Aifat Timur	-	-	-
Aifat Timur Tengah	-	-	-

Lanjutan Tabel/*Continued Table* 4.2.1

Kecamatan <i>Subdistrict</i>	Rumah Sakit <i>Hospital</i>		
	2014	2018	2019
(1)	(2)	(3)	(4)
Aifat Timur Jauh	-	-	-
Maybrat	-	-	-

Lanjutan Tabel/*Continued Table* 4.2.1

Kecamatan <i>Subdistrict</i>	Rumah Sakit Bersalin <i>Maternity Hospital</i>		
	2014	2018	2019
(1)	(5)	(6)	(7)
Aitinyo Barat	-	-	-
Ayamaru Selatan Jaya	-	-	-
Aitinyo	-	-	-
Aitinyo Tengah	-	-	-
Aifat Selatan	-	-	-
Aifat Timur Selatan	-	-	-
Aifat	-	-	-
Aitinyo Utara	-	-	-
Aitinyo Raya	-	-	-
Ayamaru Timur	-	-	-
Ayamaru Timur Selatan	-	-	-
Ayamaru	-	-	-
Ayamaru Selatan	-	-	-
Ayamaru Jaya	-	-	-
Ayamaru Tengah	-	-	-
Ayamaru Barat	-	-	-
Ayamaru Utara	-	-	-
Ayamaru Utara Timur	-	-	-
Mare	-	-	-
Mare Selatan	-	-	-
Aifat Utara	-	-	-
Aifat Timur	-	-	-
Aifat Timur Tengah	-	-	-
Aifat Timur Jauh	-	-	-
Maybrat	-	-	-

Lanjutan Tabel/*Continued Table 4.2.1*

Kecamatan Subdistrict	Poliklinik Polyclinic		
	2014	2018	2019
(1)	(8)	(9)	(10)
Aitinyo Barat	-	-	-
Ayamaru Selatan Jaya	-	-	-
Aitinyo	2	-	-
Aitinyo Tengah	2	-	-
Aifat Selatan	1	-	-
Aifat Timur Selatan	-	-	-
Aifat	-	-	-
Aitinyo Utara	1	-	-
Aitinyo Raya	-	-	-
Ayamaru Timur	-	-	-
Ayamaru Timur Selatan	1	-	-
Ayamaru	-	-	-
Ayamaru Selatan	2	-	-
Ayamaru Jaya	1	-	-
Ayamaru Tengah	1	-	-
Ayamaru Barat	1	-	-
Ayamaru Utara	1	-	-
Ayamaru Utara Timur	1	-	-
Mare	2	-	-
Mare Selatan	1	-	-
Aifat Utara	2	1	1
Aifat Timur	1	-	-
Aifat Timur Tengah	-	-	-
Aifat Timur Jauh	-	-	-
Maybrat	20	1	1

Lanjutan Tabel/Continued Table 4.2.1

Kecamatan Subdistrict	Puskesmas Public Health Center		
	2014	2018	2019
(1)	(11)	(12)	(13)
Aitinyo Barat	1	1	1
Ayamaru Selatan Jaya	-	-	-
Aitinyo	1	1	1
Aitinyo Tengah	1	1	1
Aifat Selatan	1	1	1
Aifat Timur Selatan	-	-	-
Aifat	1	1	1
Aitinyo Utara	1	1	1
Aitinyo Raya	-	-	-
Ayamaru Timur	1	1	1
Ayamaru Timur Selatan	-	-	-
Ayamaru	1	1	1
Ayamaru Selatan	1	1	1
Ayamaru Jaya	1	1	1
Ayamaru Tengah	-	-	-
Ayamaru Barat	-	-	-
Ayamaru Utara	1	1	1
Ayamaru Utara Timur	-	-	-
Mare	1	1	1
Mare Selatan	-	-	-
Aifat Utara	1	1	1
Aifat Timur	1	1	1
Aifat Timur Tengah	-	-	1
Aifat Timur Jauh	-	-	-
Maybrat	14	14	15

Lanjutan Tabel/*Continued Table 4.2.1*

Kecamatan Subdistrict	Puskesmas Pembantu Subsidiary of Public Health Center		
	2014	2018	2019
(1)	(14)	(15)	(16)
Aitinyo Barat	1	4	-
Ayamaru Selatan Jaya	1	3	-
Aitinyo	1	3	1
Aitinyo Tengah	1	4	2
Aifat Selatan	1	2	1
Aifat Timur Selatan	-	-	-
Aifat	2	3	2
Aitinyo Utara	-	3	-
Aitinyo Raya	1	3	-
Ayamaru Timur	2	-	2
Ayamaru Timur Selatan	1	2	-
Ayamaru	-	2	1
Ayamaru Selatan	1	7	1
Ayamaru Jaya	1	2	-
Ayamaru Tengah	1	2	-
Ayamaru Barat	1	4	-
Ayamaru Utara	-	2	-
Ayamaru Utara Timur	1	2	-
Mare	2	1	1
Mare Selatan	2	2	-
Aifat Utara	2	2	1
Aifat Timur	-	-	1
Aifat Timur Tengah	1	1	-
Aifat Timur Jauh	-	-	-
Maybrat	23	57	13

Lanjutan Tabel/*Continued Table* 4.2.1

Kecamatan <i>Subdistrict</i>	Apotek <i>Pharmacy</i>		
	2014	2018	2019
(1)	(17)	(18)	(19)
Aitinyo Barat	-	-	-
Ayamaru Selatan Jaya	-	-	-
Aitinyo	-	-	-
Aitinyo Tengah	-	-	-
Aifat Selatan	-	-	-
Aifat Timur Selatan	-	-	-
Aifat	-	-	-
Aitinyo Utara	-	-	-
Aitinyo Raya	-	-	-
Ayamaru Timur	-	-	-
Ayamaru Timur Selatan	-	-	-
Ayamaru	-	-	-
Ayamaru Selatan	-	-	-
Ayamaru Jaya	-	-	-
Ayamaru Tengah	-	-	-
Ayamaru Barat	-	-	-
Ayamaru Utara	-	-	-
Ayamaru Utara Timur	-	-	-
Mare	-	-	-
Mare Selatan	-	-	-
Aifat Utara	-	-	-
Aifat Timur	-	-	-
Aifat Timur Tengah	-	-	-
Aifat Timur Jauh	-	-	-
Maybrat	-	-	-

Catatan/*Note*: ¹ Desa pada tabel ini termasuk Unit Permukiman Transmigrasi (UPT) yang masih dibina oleh kementerian terkait dan nagari di Kabupaten/Kota Sumatera Barat/*Villages in this table include Transmigration Settlement Unit which is still fostered by the relevant ministries and the nagari in the Province of Sumatera Barat*

Sumber/*Source*: BPS, Pendataan Potensi Desa (Podes)/BPS-Statistics Indonesia, *Village Potential Data Collecting*

4.3 KEMISKINAN POVERTY

Tabel 4.3.1 **Garis Kemiskinan, Jumlah, dan Persentase Penduduk Miskin di Kabupaten Maybrat, 2012–2019**
Poverty Line, Number, and Percentage of Poor People in Maybrat Regency, 2012–2019

Tahun Year	Garis Kemiskinan (rupiah/kapita/bulan) Poverty Line (rupiah/capita/month)	Jumlah Penduduk Miskin (ribu) Number of Poor People (thousand)	Persentase Penduduk Miskin Percentage of Poor People
(1)	(2)	(3)	(4)
2012	272.202	12490	34.99
2013	283.44	12830	35.64
2014	289.229	13010	35.2
2015	292.468	14000	35.31
2016	300.86	13770	34.65
2017	319.571	13870	34.87
2018	335.912	13120	32.89
2019	359.5	13110	32.2

Sumber/Source: .BPS, Survei Sosial Ekonomi Nasional Maret/BPS-Statistics Indonesia, March National Socioeconomic Survey

Tabel
Table 4.3.2

Indeks Kedalaman Kemiskinan dan Indeks Keparahan Kemiskinan di Kabupaten/Kota XXX, 2012–2019
Poverty Gap Index and Poverty Severity Index in XXX Regency/Municipality, 2012–2019

Tahun Year	Indeks Kedalaman Kemiskinan Poverty Gap Index	Indeks Keparahan Kemiskinan Poverty Severity Index
(1)	(2)	(3)
2012	6.21	1.7
2013	7.26	2.63
2014	5.54	1.34
2015	7.18	2.14
2016	10.27	4.17
2017	7.87	2.25
2018	11.15	4.67
2019	9.67	3.76

Sumber/Source: .BPS, Survei Sosial Ekonomi Nasional Maret/BPS-Statistics Indonesia, March National Socioeconomic Survey

5

PERTANIAN KEHUTANAN PETERNAKAN DAN PERIKANAN

AGRICULTURE, FORESTRY, LIVESTOCK,
AND FISHERY

LUAS DAN PRODUKSI PERKEBUNAN 2019

Plantation Area and Production



Luas
Area **83** ha

Produksi
Production **872** ton

KELAPA
Coconut

BENTUK PRODUKSI KOPRA
the form of copra production



Luas
Area **18** ha

Produksi
Production **520** ton



KAKAO
Cocoa

BENTUK PRODUKSI BIJI
the form of seeds production

PENJELASAN TEKNIS

TECHNICAL NOTES

1. **Lahan sawah** adalah lahan pertanian yang berpetak-petak dan dibatasi oleh pematang (galengan), saluran untuk menahan/ menyalurkan air, yang biasanya ditanami padi sawah tanpa memandang dari mana diperoleh atau status lahan tersebut. Lahan yang dimaksud termasuk lahan yang terdaftar di Pajak Bumi Bangunan, luran Pembangunan Daerah, lahan bengkok, lahan serobotan, lahan rawa yang ditanami padi dan lahan bekas tanaman tahunan yang telah dijadikan sawah, baik yang ditanami padi, palawija atau tanaman semusim lainnya.
2. **Tegal/Kebun** adalah lahan pertanian bukan sawah (lahan kering) yang ditanami tanaman semusim atau tahunan dan terpisah dengan halaman sekitar rumah serta penggunaannya tidak berpindah pindah.
3. **Ladang/Huma** adalah lahan pertanian bukan sawah (lahan kering) yang biasanya ditanami tanaman semusim dan penggunaannya hanya semusim atau dua musim, kemudian akan ditinggalkan bila sudah tidak subur lagi (berpindah-pindah), Kemungkinan lahan ini beberapa tahun kemudian akan dikerjakan kembali jika sudah subur.

1. **Wetland** is agricultural land that separated by small dykes to resist water, where the main crop is usually wetland paddy without considering where it is got from or the status of the land, It includes the land that is registered at land income tax office, regional development contribution, 'bengkok' land, illegal ownership, swamps for rice cultivation, and annual crop land mark that has been used as rice field, which are both planted with paddy, secondary crops or the other seasonal crops.
2. **Dry field/Garden** is an dryland (unirrigated land) which is planted with seasonal or annual crops and separately from the yard around the house without shifting.
3. **Unirrigated agricultural field /Shifting cultivation land** is dryland (unirrigated land) that usually is cultivated for seasonal crops and utilized only for one or two seasons, then it will be left when it is not fertile (shifting), Maybe, this land will be used again in a few years if it has been fertile.

4. **Lahan yang sementara tidak diusahakan** adalah lahan yang biasanya diusahakan tetapi untuk sementara (lebih dari 1 (satu) tahun tetapi kurang dari atau sama dengan 2 (dua) tahun) tidak diusahakan, termasuk lahan sawah yang tidak diusahakan selama lebih dari 2 (dua) tahun.
5. **Data pokok tanaman pangan yang dikumpulkan** adalah luas panen dan produktivitas (hasil per hektar). Produksi tanaman pangan merupakan hasil perkalian antara luas panen dengan produktivitas. Pengumpulan data luas panen dilakukan setiap bulan dengan pendekatan area di seluruh wilayah Indonesia. Pengumpulan data produktivitas dilakukan melalui pengukuran langsung pada plot ubinan berukuran 2,5 m x 2,5 m. Pengumpulan data produktivitas dilakukan setiap subround (empat bulanan) pada waktu panen petani.
6. **Data produksi padi dan palawija yang disajikan** adalah dalam kualitas: gabah kering giling (padi), pipilan kering (jagung), biji kering (kedelai dan kacang tanah), dan umbi basah (ubi kayu dan ubi jalar).
7. **Tanaman sayuran dan buah-buahan semusim. Tanaman sayuran semusim** adalah tanaman sumber vitamin,
4. **Temporarily unused land is land that** is regularly used but temporarily (more than a year but less or equal than two years) is unused, it includes wetland that is not cultivated more than two years.
5. **The main food crops data collected consists of harvested area and productivity (yield per hectare). Food crops production** is generated by harvested area multiplied by productivity, The harvested area data is collected every month using sub Sub District area approach in all sub Sub District in Indonesia, The productivity data collection is conducted by a direct measurement in 2,5 m x 2,5 m crop cutting plot. The productivity measurement is conducted in every subround (four monthly) at the time when farmers are harvesting their crops.
6. **Production of paddy and secondary crops data** are presented in the form of: dry unhusked rice (paddy), dry loose maize (maize), dry shells crops (soybeans and peanuts), and fresh roots (cassava and sweet potatoes).
7. **Seasonal vegetable and fruit plants** . **Seasonal vegetable plants** are plants which are the sources of

garam mineral dan lain-lain yang dikonsumsi dari bagian tanaman yang berupa daun, bunga, buah, dan umbinya, yang berumur kurang dari satu tahun.

Tanaman buah-buahan semusim adalah tanaman sumber vitamin, garam mineral, dan lain-lain yang dikonsumsi dari bagian tanaman yang berupa buah, berumur kurang dari satu tahun, tidak berbentuk pohon/rumpun tetapi berjalur dan berbatang lunak.

8. Tanaman buah-buahan dan sayuran tahunan.

Tanaman buah-buahan tahunan adalah tanaman sumber vitamin, garam mineral, dan lain-lain yang dikonsumsi dari bagian tanaman yang berupa buah dan merupakan tanaman tahunan. **Tanaman sayuran tahunan** adalah tanaman sumber vitamin, garam mineral, dan lain-lain yang dikonsumsi dari bagian tanaman yang berupa daun dan atau buah yang berumur lebih dari satu tahun.

9. Tanaman biofarmaka adalah tanaman yang bermanfaat untuk obat-obatan, kosmetik, dan kesehatan yang dikonsumsi atau digunakan dari bagian-bagian tanaman seperti daun, batang, buah, umbi (rimpang) ataupun akar.

vitamin, mineral salt, etc, consumed from the part of the plant in the form of leaf, flower, fruit, and root with the age of less than one year

Seasonal fruit plants are plants which are the sources of vitamin, mineral salt, etc, consumed from the part of the plant in the form of fruits, These plants are creeps with the age of less than one year.

8. Annual fruit and vegetable plants

Annual fruit plants are plants which are the sources of vitamin, contained mineral salt, etc, consumed from the part of plant in the form of fruit and more than one year of age.

Annual vegetable plants are plants which are the sources of vitamin, contained mineral salt, etc, consumed from the part of the plant in the form of vegetable and more than one year of age.

9. Medicinal plants are plants

which are useful for medicine, It is consumed from part of the plant such as leaf, flower, fruit, tuber, and root.

- 10. Tanaman hias** adalah tanaman yang mempunyai nilai keindahan baik bentuk, warna daun, tajuk maupun bunganya, sering digunakan untuk penghias pekarangan dan lain sebagainya.
- 10. Ornamental plants** are plants which have a beauty value, either in shape, colour of leaf or crown of flower, and they are often used as a yard decorator.
- 11. Luas panen tanaman hortikultura** adalah luas tanaman sayuran, buah-buahan, biofarmaka, dan tanaman hias yang diambil hasilnya/dipanen pada periode pelaporan.
- 11. Harvested area of horticulture** is area which vegetable, fruit, medicinal and ornamental plant of crop harvested during the period of report.
- 12. Luas panen untuk tanaman sayuran** adalah luas tanaman yang dipanen sekaligus/habis/dibongkar dan luas tanaman yang dipanen berkali-kali (lebih dari satu kali)/belum habis. **Tanaman yang dipanen sekaligus/ habis/dibongkar** adalah tanaman yang sehabis panen langsung dibongkar/dicabut, terdiri dari bawang merah, bawang putih, bawang daun, kentang, kol/kubis, kembang kol, petsai/sawi, wortel, lobak, dan kacang merah. **Tanaman yang dipanen berkali-kali (lebih dari satu kali)/belum habis** adalah tanaman yang pemanenannya lebih dari satu kali dan biasanya dibongkar apabila panen terakhir sudah tidak memadai lagi, terdiri dari: kacang panjang, cabe besar, cabe rawit, jamur, tomat, terung, buncis, ketimun, labu siam, kangkung, bayam, melon, semangka, dan
- 12. Harvested area of vegetables** is area of entirely plant harvested/demolished and plant harvested several times/undemolished. **Entirely plants harvested/demolished** are plants usually harvested once and demolished to be substituted by other plants, consisting of: shallots, garlic, leeks, potato, cabbage, cauli flower, mustard green, carrots, chinese radish, and red kidney beans. **Plants harvested several times/undemolished** are plants usually harvested more than once and demolished in the case that the last harvest was economically not profitable, They consist of : yard long beans, chili, small chili, mushroom, tomatoes, egg plant, french beans, cucumber, pumpkin/chajota, swamp cabbage, spinach, melon, watermelon, and blewah.

blewah.

- 13. Produksi hortikultura** adalah hasil menurut bentuk produk dari setiap tanaman sayuran, buah-buahan, biofarmaka dan tanaman hias yang diambil berdasarkan luas yang dipanen/ tanaman yang menghasilkan pada bulan/triwulan laporan.
- 13. Horticulture production** is the standard production quantity form of vegetable, fruit, medicinal and ornamental plant based on harvested area/ the number of production plants reported monthly/quarterly.
14. Data perkebunan besar dikumpulkan oleh BPS setiap bulan secara lengkap (sensus bulanan) dengan sistem surat pos, Khusus untuk tanaman kelapa, cengkeh, dan kapok, datanya diperoleh dari Direktorat Jenderal Perkebunan, Data perkebunan rakyat juga diperoleh dari Direktorat Jenderal Perkebunan.
14. *Data on estates are collected by the BPS every month on complete basis through a mailing system, Data on coconut, clove, and kapok, as well as on smallholder plantation, are acquired from the Directorate General of Estates.*
- 15. Penghitungan luas tanaman perkebunan besar** adalah pada keadaan akhir tahun dan tidak termasuk yang luasnya kurang dari 5 hektar.
- 15. Planted areas of estates refer to** condition at the end of the year, and exclude areas less than 5 hectares.
16. Bentuk produksi perkebunan adalah; karet kering (karet), daun kering (teh dan tembakau), biji kering (kopi dan coklat), kulit kering (kayu manis dan kina), serat kering (rami), bunga kering (cengkeh), refined sugar (tebu dari perkebunan besar), gula mangkok (tebu dari perkebunan rakyat), ekivalen kopra (kopra), biji dan bunga (pala) serta minyak daun (sereh).
16. *Production of estates crops are follows: dry rubber (rubber); dry leaves (tea and tobacco); dry beans (coffee and cocoa); dry bark (cassia vera and cinchona); dry fibre (rosella); dry flowers/buds (cloves); refined sugar (sugar cane from estate); cup sugar (sugar cane from smallholders); copra (copra); seeds and buds (nutmeg); and leaf oil (citronella).*

17. Persediaan akhir tahun produksi perkebunan besar bukan merupakan cadangan penyangga (buffer stock). 17. *The production availability of estates at the end of year is not the buffer stock.*

<https://maybratkab.bps.go.id>

<https://maybratkab.bps.go.id>

5.1 HORTIKULTURA

HORTICULTURE

Tabel 5.1.1 **Luas Panen Tanaman Sayuran Menurut Kecamatan dan Jenis Tanaman di Kabupaten Maybrat (ha), 2018 dan 2019**
Table 5.1.1 **Harvested Area of Vegetables by Subdistrict and Kind of Plant in Maybrat Regency (ha), 2018 and 2019**

Kecamatan Subdistrict	Bawang Merah/Shallot		Cabai/Chili	
	2018	2019	2018	2019
(1)	(2)	(3)	(4)	(5)
Aitinyo Barat/Athabu	–	–	–	–
Ayamaru Selatan Jaya	–	–	–	–
Aitinyo	–	–	–	1,00
Aitinyo Tengah	–	–	–	1,00
Aifat Selatan	–	–	–	1,00
Aifat Timur Selatan	–	–	–	–
Aifat	–	–	–	–
Aitinyo Utara	–	–	–	–
Aitinyo Raya	–	–	–	–
Ayamaru Timur	–	–	–	1,00
Ayamaru Timur Selatan	–	–	–	1,00
Ayamaru	–	–	–	–
Ayamaru Selatan	–	–	–	–
Ayamaru Jaya	–	–	–	–
Ayamaru Tengah	–	–	–	–
Ayamaru Barat	–	–	–	1,00
Ayamaru Utara	–	–	–	–
Ayamaru Utara Timur	–	–	–	–
Mare	–	1,00	–	–
Mare Selatan	–	–	–	–

Lanjutan Tabel/*Continued Table 5.1.1*

Kecamatan Subdistrict	Bawang Merah/Shallot		Cabai/Chili	
	2018	2019	2018	2019
(1)	(2)	(3)	(4)	(5)
Aifat Utara	–	–	–	–
Aifat Timur	–	–	–	–
Aifat Timur Tengah	–	–	–	–
Aifat Timur Jauh	–	–	–	–
Maybrat	–	1,00	–	6,00

Lanjutan Tabel/*Continued Table* 5.1.1

Kecamatan Subdistrict	Kentang/Potato		Kubis/Cabbage	
	2018	2019	2018	2019
(1)	(6)	(7)	(8)	(9)
Aitinyo Barat/Athabu	-	-	-	-
Ayamaru Selatan Jaya	-	-	-	-
Aitinyo	-	-	-	-
Aitinyo Tengah	-	-	-	-
Aifat Selatan	-	-	-	-
Aifat Timur Selatan	-	-	-	-
Aifat	-	-	-	-
Aitinyo Utara	-	-	-	-
Aitinyo Raya	-	-	-	-
Ayamaru Timur	-	-	-	-
Ayamaru Timur Selatan	-	-	-	-
Ayamaru	-	-	-	-
Ayamaru Selatan	-	-	-	-
Ayamaru Jaya	-	-	-	1,00
Ayamaru Tengah	-	-	-	-
Ayamaru Barat	-	-	-	-
Ayamaru Utara	-	-	-	-
Ayamaru Utara Timur	-	-	-	-
Mare	-	-	-	-
Mare Selatan	-	-	-	-
Aifat Utara	-	-	-	-
Aifat Timur	-	-	-	-
Aifat Timur Tengah	-	-	-	-
Aifat Timur Jauh	-	-	-	-
Maybrat	-	-	-	1,00

Lanjutan Tabel/Continued Table 5.1.1

Kecamatan Subdistrict	Petsai Chinese Cabbage		Tomat/Tomato		Bawang Putih/Garlic	
	2018	2019	2018	2019	2018	2019
(1)	(10)	(11)	(12)	(13)	(14)	(15)
Aitinyo Barat/Athabu	–	–	–	–	–	–
Ayamaru Selatan Jaya	–	1,00	–	2,00	–	–
Aitinyo	–	–	–	–	–	–
Aitinyo Tengah	–	–	–	–	–	–
Aifat Selatan	–	1,00	–	–	–	–
Aifat Timur Selatan	–	–	–	–	–	–
Aifat	–	1,00	–	–	–	–
Aitinyo Utara	–	–	–	2,00	–	–
Aitinyo Raya	–	–	–	1,00	–	–
Ayamaru Timur	–	2,00	–	3,00	–	–
Ayamaru Timur Selatan	–	2,00	–	–	–	–
Ayamaru	–	1,00	–	–	–	–
Ayamaru Selatan	–	–	–	1,00	–	–
Ayamaru Jaya	–	–	–	–	–	–
Ayamaru Tengah	–	1,00	–	–	–	–
Ayamaru Barat	–	–	–	–	–	–
Ayamaru Utara	–	–	–	–	–	–
Ayamaru Utara Timur	–	–	–	–	–	–
Mare	–	–	–	–	–	–
Mare Selatan	–	–	–	–	–	–
Aifat Utara	–	–	–	1,00	–	–
Aifat Timur	–	–	–	–	–	–
Aifat Timur Tengah	–	–	–	–	–	–
Aifat Timur Jauh	–	–	–	–	–	–
Maybrat	–	9,00	–	10,00	–	–

Sumber/Source: BPS, Statistik Pertanian Hortikultura SPH-SBS/BPS-Statistics Indonesia, Agricultural Statistic for Horticulture SPH-SBS

Tabel
Table 5.1.2

Produksi Tanaman Sayuran Menurut Kecamatan dan Jenis Tanaman di Kabupaten Maybrat (ton), 2018 dan 2019
Production of Vegetables by Subdistrict and Kind of Plant in Maybrat Regency (ton), 2018 dan 2019

Kecamatan Subdistrict	Bawang Merah/Shallot		Cabai/Chili	
	2018	2019	2018	2019
(1)	(2)	(3)	(4)	(5)
Aitinyo Barat/Athabu	-	-	-	-
Ayamaru Selatan Jaya	-	-	-	-
Aitinyo	-	-	-	102,00
Aitinyo Tengah	-	-	-	102,00
Aifat Selatan	-	-	-	20,00
Aifat Timur Selatan	-	-	-	-
Aifat	-	-	-	-
Aitinyo Utara	-	-	-	-
Aitinyo Raya	-	-	-	-
Ayamaru Timur	-	-	-	50,00
Ayamaru Timur Selatan	-	-	-	100,00
Ayamaru	-	-	-	-
Ayamaru Selatan	-	-	-	-
Ayamaru Jaya	-	-	-	-
Ayamaru Tengah	-	-	-	-
Ayamaru Barat	-	-	-	100,00
Ayamaru Utara	-	-	-	-
Ayamaru Utara Timur	-	-	-	-
Mare	-	2,00	-	-
Mare Selatan	-	-	-	-
Aifat Utara	-	-	-	-
Aifat Timur	-	-	-	-
Aifat Timur Tengah	-	-	-	-
Aifat Timur Jauh	-	-	-	-
Maybrat	-	2,00	-	474,00

Lanjutan Tabel/Continued Table 5.1.2

Kecamatan Subdistrict	Kentang/Potato		Kubis/Cabbage	
	2018	2019	2018	2019
(1)	(6)	(7)	(8)	(9)
Aitinyo Barat/Athabu	-	-	-	-
Ayamaru Selatan Jaya	-	-	-	-
Aitinyo	-	-	-	-
Aitinyo Tengah	-	-	-	-
Aifat Selatan	-	-	-	-
Aifat Timur Selatan	-	-	-	-
Aifat	-	-	-	-
Aitinyo Utara	-	-	-	-
Aitinyo Raya	-	-	-	-
Ayamaru Timur	-	-	-	-
Ayamaru Timur Selatan	-	-	-	-
Ayamaru	-	-	-	-
Ayamaru Selatan	-	-	-	-
Ayamaru Jaya	-	-	-	200,00
Ayamaru Tengah	-	-	-	-
Ayamaru Barat	-	-	-	-
Ayamaru Utara	-	-	-	-
Ayamaru Utara Timur	-	-	-	-
Mare	-	-	-	-
Mare Selatan	-	-	-	-
Aifat Utara	-	-	-	-
Aifat Timur	-	-	-	-
Aifat Timur Tengah	-	-	-	-
Aifat Timur Jauh	-	-	-	-
Maybrat	-	-	-	200,00

Lanjutan Tabel/*Continued Table* 5.1.2

Kecamatan Subdistrict	Petsai Chinese Cabbage		Tomat/Tomato		Bawang Putih/Garlic	
	2018	2019	2018	2019	2018	2019
(1)	(10)	(11)	(12)	(13)	(14)	(15)
Aitinyo Barat/Athabu	–	–	–	–	–	–
Ayamaru Selatan Jaya	–	1,00	–	3,00	–	–
Aitinyo	–	–	–	–	–	–
Aitinyo Tengah	–	–	–	–	–	–
Aifat Selatan	–	10,00	–	–	–	–
Aifat Timur Selatan	–	–	–	–	–	–
Aifat	–	1,00	–	–	–	–
Aitinyo Utara	–	–	–	3,00	–	–
Aitinyo Raya	–	–	–	2,00	–	–
Ayamaru Timur	–	2,00	–	7,00	–	–
Ayamaru Timur Selatan	–	51,00	–	–	–	–
Ayamaru	–	50,00	–	–	–	–
Ayamaru Selatan	–	–	–	101,00	–	–
Ayamaru Jaya	–	–	–	–	–	–
Ayamaru Tengah	–	1,00	–	–	–	–
Ayamaru Barat	–	–	–	–	–	–
Ayamaru Utara	–	–	–	–	–	–
Ayamaru Utara Timur	–	–	–	–	–	–
Mare	–	–	–	–	–	–
Mare Selatan	–	–	–	–	–	–
Aifat Utara	–	–	–	23,00	–	–
Aifat Timur	–	–	–	–	–	–
Aifat Timur Tengah	–	–	–	–	–	–
Aifat Timur Jauh	–	–	–	–	–	–
Maybrat	–	116,00	–	139,00	–	–

Catatan/Note: ...

Sumber/Source: BPS, Statistik Pertanian Hortikultura SPH-SBS/BPS-Statistics Indonesia, Agricultural Statistic for Horticulture SPH-SBS

Tabel 5.1.3 Luas Panen Tanaman Sayuran dan Buah-buahan Semusim Menurut Jenis Tanaman di Kabupaten Maybrat (ha), 2016–2019
Harvested Area of Seasonal Vegetables and Fruits by Kind of Plant in Maybrat Regency (ha), 2016–2019

Jenis Tanaman Kind of Plants	2016	2017	2018	2019
(1)	(2)	(3)	(4)	(5)
Sayuran/ <i>Vegetables</i>	–	–	–	–
Bawang Daun/ <i>Wlech Onion</i>	–	–	–	–
Bawang Merah/ <i>Shallot</i>	–	7,00	–	–
Bawang Putih/ <i>Garlic</i>	–	–	–	–
Bayam/ <i>Spinach</i>	–	82,00	–	–
Buncis/ <i>Green Bean</i>	–	17,00	–	–
Cabai Besar/ <i>Chili (Capsicum Annum)</i>	–	–	–	–
Cabai Rawit/ <i>Chili (Capsicum Frutescens)</i>	–	14,00	–	–
<i>Cabai/ Chili</i>	–	14,00	–	–
Jamur/ <i>Mushroom</i>	–	–	–	–
Kacang Merah/ <i>Red Bean</i>	–	9,00	–	–
Kacang Panjang/ <i>Yarldlong Bean</i>	–	19,00	–	–
Kangkung/ <i>Kangkong</i>	–	37,00	–	–
Kembang Kol/ <i>Cauliflower</i>	–	–	–	–
Kentang/ <i>Potato</i>	–	–	–	–
Ketimun/ <i>Cucumber</i>	–	10,00	–	–
Kubis/ <i>Cabbage</i>	–	9,00	–	–

Lanjutan Tabel/*Continued Table* 5.1.3

Jenis Tanaman <i>Kind of Plants</i>	2016	2017	2018	2019
(1)	(2)	(3)	(4)	(5)
Labu Siam/ <i>Chayote</i>	–	11,00	–	–
Lobak/ <i>Radish</i>	–	–	–	–
Paprika/ <i>Bell Pepper</i>	–	–	–	–
Petsai/ <i>Chinese Cabbage</i>	–	16,00	–	–
Terung/ <i>Eggplant</i>	–	6,00	–	–
Tomat/ <i>Tomato</i>	–	9,00	–	–
Wortel/ <i>Carrot</i>	–	–	–	–
Buah–buahan/ <i>Fruits</i>	–	–	–	–
Blewah/ <i>Cantaloupe</i>	–	–	–	–
Melon/ <i>Melon</i>	–	–	–	–
Semangka/ <i>Watermelon</i>	–	–	–	–
Stroberi/ <i>Strawberry</i>	–	–	–	–

Catatan/*Note*: Data tahun 2019 belum tersedia / *Data in 2019 is not available*

Sumber/*Source*: BPS, Statistik Pertanian Hortikultura SPH-SBS/BPS-*Statistics Indonesia, Agricultural Statistic for Horticulture SPH-SBS*

Tabel 5.1.4 **Produksi Tanaman Sayuran dan Buah-buahan Semusim Menurut Jenis Tanaman di Kabupaten Maybrat (ton), 2016–2019**
Production of Seasonal Vegetables and Fruits by Kind of Plant in Maybrat Regency (ha), 2016–2019

Jenis Tanaman <i>Kind of Plants</i>	2016	2017	2018	2019
(1)	(2)	(3)	(4)	(5)
Sayuran/ <i>Vegetables</i>	–	–	–	–
Bawang Daun/ <i>Wlech Onion</i>	–	–	–	–
Bawang Merah/ <i>Shallot</i>	–	35,00	–	–
Bawang Putih/ <i>Garlic</i>	–	–	–	–
Bayam/ <i>Spinach</i>	–	136,00	–	–
Buncis/ <i>Green Bean</i>	–	120,00	–	–
Cabai Besar/ Chili (Capsicum Annum)	–	–	–	–
Cabai Rawit/ Chili (Capsicum Frutescens)	–	342,00	–	–
<i>Cabai/ Chili</i>	–	342,00	–	–
Jamur/ <i>Mushroom</i>	–	–	–	–
Kacang Merah/ <i>Red Bean</i>	–	81,00	–	–
Kacang Panjang/ <i>Yarldlong Bean</i>	–	324,00	–	–
Kangkung/ <i>Kangkong</i>	–	128,00	–	–
Kembang Kol/ <i>Cauliflower</i>	–	–	–	–
Kentang/ <i>Potato</i>	–	–	–	–
Ketimun/ <i>Cucumber</i>	–	200,00	–	–
Kubis/ <i>Cabbage</i>	–	81,00	–	–
Labu Siam/ <i>Chayote</i>	–	161,00	–	–

Lanjutan Tabel/*Continued Table* 5.1.4

Jenis Tanaman <i>Kind of Plants</i>	2016	2017	2018	2019
(1)	(2)	(3)	(4)	(5)
Lobak/ Radish	–	–	–	–
Paprika/ Bell Pepper	–	–	–	–
Petsai/ Chinese Cabbage	–	128,00	–	–
Terung/ Eggplant	–	75,00	–	–
Tomat/ Tomato	–	115,00	–	–
Wortel/ Carrot	–	–	–	–
Buah–buahan/ Fruits	–	–	–	–
Blewah/ Cantaloupe	–	–	–	–
Melon/ Melon	–	–	–	–
Semangka/ Watermelon	–	–	–	–
Stroberi/ Strawberry	–	–	–	–

Catatan/*Note*: Data tahun 2019 belum tersedia / *Data in 2019 is not available*

Sumber/*Source*: BPS, Statistik Pertanian Hortikultura SPH-SBS/BPS-Statistics Indonesia, *Agricultural Statistic for Horticulture SPH-SBS*

Tabel
Table 5.1.5

Luas Panen Tanaman Biofarmaka Menurut Kecamatan dan Jenis Tanaman di Kabupaten Maybrat (m²), 2018 dan 2019
Harvested Area of Medicinal Plants by Subdistrict and Kind of Plant in Maybrat Regency (m²), 2018 and 2019

Kecamatan Subdistrict	Jahe/Ginger		Laos/Lengkuas/Galanga	
	2018	2019	2018	2019
(1)	(2)	(3)	(4)	(5)
Aitinyo Barat/Athabu	-	-	-	-
Ayamaru Selatan Jaya	-	-	-	-
Aitinyo	-	-	-	-
Aitinyo Tengah	-	-	-	-
Aifat Selatan	-	-	-	-
Aifat Timur Selatan	-	-	-	-
Aifat	-	-	-	-
Aitinyo Utara	-	-	-	-
Aitinyo Raya	-	-	-	-
Ayamaru Timur	-	-	-	-
Ayamaru Timur Selatan	-	-	-	-
Ayamaru	-	-	-	-
Ayamaru Selatan	-	-	-	-
Ayamaru Jaya	-	-	-	-
Ayamaru Tengah	-	-	-	-
Ayamaru Barat	-	-	-	-
Ayamaru Utara	-	-	-	-
Ayamaru Utara Timur	-	-	-	-
Mare	-	-	-	-
Mare Selatan	-	-	-	-
Aifat Utara	-	-	-	-

Lanjutan Tabel/*Continued Table 5.1.5*

Kecamatan Subdistrict	Jahe/Ginger		Laos/Lengkuas/Galanga	
	2018	2019	2018	2019
(1)	(2)	(3)	(4)	(5)
Aifat Timur	-	-	-	-
Aifat Timur Tengah	-	-	-	-
Aifat Timur Jauh	-	-	-	-
Maybrat	-	-	-	-

<https://maybratkab.bps.go.id>

Lanjutan Tabel/Continued Table 5.1.5

Kecamatan Subdistrict	Kencur/East Indian Galangal		Kunyit/Turmeric	
	2018	2019	2018	2019
(1)	(6)	(7)	(8)	(9)
Aitinyo Barat/Athabu	-	-	-	-
Ayamaru Selatan Jaya	-	-	-	-
Aitinyo	-	-	-	-
Aitinyo Tengah	-	-	-	-
Aifat Selatan	-	-	-	-
Aifat Timur Selatan	-	-	-	-
Aifat	-	-	-	-
Aitinyo Utara	-	-	-	-
Aitinyo Raya	-	-	-	-
Ayamaru Timur	-	-	-	-
Ayamaru Timur Selatan	-	-	-	-
Ayamaru	-	-	-	-
Ayamaru Selatan	-	-	-	-
Ayamaru Jaya	-	-	-	-
Ayamaru Tengah	-	-	-	-
Ayamaru Barat	-	-	-	-
Ayamaru Utara	-	-	-	-
Ayamaru Utara Timur	-	-	-	-
Mare	-	-	-	-
Mare Selatan	-	-	-	-
Aifat Utara	-	-	-	-
Aifat Timur	-	-	-	-
Aifat Timur Tengah	-	-	-	-
Aifat Timur Jauh	-	-	-	-
Maybrat	-	-	-	-

Sumber/Source: BPS, Statistik Pertanian Hortikultura SPH-TBF/BPS-Statistics Indonesia, Agricultural Statistic for Horticulture SPH-TBF

Tabel 5.1.6 **Produksi Tanaman Biofarmaka Menurut Kecamatan dan Jenis Tanaman di Kabupaten Maybrat (kg), 2018 and 2019**
Production of Medicinal Plants by Subdistrict and Kind of Plant in Maybrat Regency (kg), 2018 and 2019

Kecamatan Subdistrict	Jahe/Ginger		Laos/Lengkuas/Galanga	
	2018	2019	2018	2019
(1)	(2)	(3)	(4)	(5)
Aitinyo Barat/Athabu	-	-	-	-
Ayamaru Selatan Jaya	-	-	-	-
Aitinyo	-	-	-	-
Aitinyo Tengah	-	-	-	-
Aifat Selatan	-	-	-	-
Aifat Timur Selatan	-	-	-	-
Aifat	-	-	-	-
Aitinyo Utara	-	-	-	-
Aitinyo Raya	-	-	-	-
Ayamaru Timur	-	-	-	-
Ayamaru Timur Selatan	-	-	-	-
Ayamaru	-	-	-	-
Ayamaru Selatan	-	-	-	-
Ayamaru Jaya	-	-	-	-
Ayamaru Tengah	-	-	-	-
Ayamaru Barat	-	-	-	-
Ayamaru Utara	-	-	-	-
Ayamaru Utara Timur	-	-	-	-
Mare	-	-	-	-
Mare Selatan	-	-	-	-
Aifat Utara	-	-	-	-

Lanjutan Tabel/*Continued Table 5.1.6*

Kecamatan <i>Subdistrict</i>	Jahe/Ginger		Laos/Lengkuas/Galanga	
	2018	2019	2018	2019
(1)	(2)	(3)	(4)	(5)
Aifat Timur	-	-	-	-
Aifat Timur Tengah	-	-	-	-
Aifat Timur Jauh	-	-	-	-
Maybrat	-	-	-	-

Lanjutan Tabel/Continued Table 5.1.6

Kecamatan Subdistrict	Kencur/East Indian Galangal		Kunyit/Turmeric	
	2018	2019	2018	2019
(1)	(6)	(7)	(8)	(9)
Aitinyo Barat/Athabu	-	-	-	-
Ayamaru Selatan Jaya	-	-	-	-
Aitinyo	-	-	-	-
Aitinyo Tengah	-	-	-	-
Aifat Selatan	-	-	-	-
Aifat Timur Selatan	-	-	-	-
Aifat	-	-	-	-
Aitinyo Utara	-	-	-	-
Aitinyo Raya	-	-	-	-
Ayamaru Timur	-	-	-	-
Ayamaru Timur Selatan	-	-	-	-
Ayamaru	-	-	-	-
Ayamaru Selatan	-	-	-	-
Ayamaru Jaya	-	-	-	-
Ayamaru Tengah	-	-	-	-
Ayamaru Barat	-	-	-	-
Ayamaru Utara	-	-	-	-
Ayamaru Utara Timur	-	-	-	-
Mare	-	-	-	-
Mare Selatan	-	-	-	-
Aifat Utara	-	-	-	-
Aifat Timur	-	-	-	-
Aifat Timur Tengah	-	-	-	-
Aifat Timur Jauh	-	-	-	-
Maybrat	-	-	-	-

Sumber/Source: BPS, Statistik Pertanian Hortikultura SPH-TBF/BPS-Statistics Indonesia, Agricultural Statistic for Horticulture SPH-TBF

Tabel 5.1.7 **Luas Panen Tanaman Biofarmaka Menurut Jenis Tanaman di Kabupaten Maybrat (m²), 2016–2019**
Table 5.1.7 **Harvested Area of Medicinal Plants by Kind of Plant in Maybrat Regency (m²), 2016–2019**

Jenis Tanaman <i>Kind of Plants</i>	2016	2017	2018	2019
(1)	(2)	(3)	(4)	(5)
Dlingo/Dringo/ Calamus	-	-	-	-
Jahe/ Ginger	-	-	-	-
Kapulaga/ Java Cardamom	-	-	-	-
Keji Beling/ Verbenaceae	-	-	-	-
Kencur/ East Indian Galangal	-	-	-	-
Kunyit/ Turmeric	-	-	-	-
Laos/Lengkuas/ Galanga	-	-	-	-
Lempuyang/ Zingiber Aromaticum	-	-	-	-
Lidah Buaya/ Aloe vera	-	-	-	-
Mahkota Dewa/ Phaleria Macrocarpa	-	-	-	-
Mengkudu/Pace/ Indian Mulberry	-	-	-	-
Sambiloto/ King of Bitter	-	-	-	-
Temuireng/ Black Turmeric	-	-	-	-
Temukunci/ Chinese Keys	-	-	-	-
Temulawak/ Java Turmeric	-	-	-	-

Catatan/Note: ...

Sumber/Source: BPS, Statistik Pertanian Hortikultura SPH-TBF/BPS-Statistics Indonesia, Agricultural Statistic for Horticulture SPH-TBF

Tabel 5.1.8 **Produksi Tanaman Biofarmaka Menurut Jenis Tanaman di Kabupaten Maybrat (kg), 2016–2019**
Table 5.1.8 **Production of Medicinal Plants by Kind of Plant in Maybrat Regency (kg), 2016–2019**

Jenis Tanaman <i>Kind of Plants</i>	2016	2017	2018	2019
(1)	(2)	(3)	(4)	(5)
Dlingo/Dringo/ Calamus	-	-	-	-
Jahe/ Ginger	-	-	-	-
Kapulaga/ Java Cardamom	-	-	-	-
Keji Beling/ Verbenaceae	-	-	-	-
Kencur/ East Indian Galangal	-	-	-	-
Kunyit/ Turmeric	-	-	-	-
Laos/Lengkuas/ Galanga	-	-	-	-
Lempuyang/ Zingiber Aromaticum	-	-	-	-
Lidah Buaya/ Alovera	-	-	-	-
Mahkota Dewa/ Phaleria Macrocarpa	-	-	-	-
Mengkudu/Pace/ Indian Mulberry	-	-	-	-
Sambiloto/ King of Bitter	-	-	-	-
Temuireng/ Black Turmeric	-	-	-	-
Temukunci/ Chinese Keys	-	-	-	-
Temulawak/ Java Turmeric	-	-	-	-

Catatan/Note: ...

Sumber/Source: BPS, Statistik Pertanian Hortikultura SPH-TBF/BPS-Statistics Indonesia, Agricultural Statistic for Horticulture SPH-TBF

Tabel 5.1.9 Luas Panen Tanaman Hias Menurut Kecamatan dan Jenis Tanaman di Kabupaten Maybrat (m²), 2018 and 2019
Table 5.1.9 Harvested Area of Ornamental Plants by Subdistrict and Kind of Plant in Maybrat Regency (m²), 2018 and 2019

Kecamatan Subdistrict	Anggrek/ <i>Orchid</i>		Krisan/ <i>Chrysantemum</i>	
	2018	2019	2018	2019
(1)	(2)	(3)	(4)	(5)
Aitinyo Barat/Athabu	-	-	-	-
Ayamaru Selatan Jaya	-	-	-	-
Aitinyo	-	-	-	-
Aitinyo Tengah	-	-	-	-
Aifat Selatan	-	-	-	-
Aifat Timur Selatan	-	-	-	-
Aifat	-	-	-	-
Aitinyo Utara	-	-	-	-
Aitinyo Raya	-	-	-	-
Ayamaru Timur	-	-	-	-
Ayamaru Timur Selatan	-	-	-	-
Ayamaru	-	-	-	-
Ayamaru Selatan	-	-	-	-
Ayamaru Jaya	-	-	-	-
Ayamaru Tengah	-	-	-	-
Ayamaru Barat	-	-	-	-
Ayamaru Utara	-	-	-	-
Ayamaru Utara Timur	-	-	-	-
Mare	-	-	-	-
Mare Selatan	-	-	-	-
Aifat Utara	-	-	-	-
Aifat Timur	-	-	-	-
Aifat Timur Tengah	-	-	-	-
Aifat Timur Jauh	-	-	-	-
Maybrat	-	-	-	-

Lanjutan Tabel/Continued Table 5.1.9

Kecamatan Subdistrict	Mawar/Rose		Sedap Malam/Tuberose	
	2018	2019	2018	2019
(1)	(6)	(7)	(8)	(9)
Aitinyo Barat/Athabu	-	-	-	-
Ayamaru Selatan Jaya	-	-	-	-
Aitinyo	-	-	-	-
Aitinyo Tengah	-	-	-	-
Aifat Selatan	-	-	-	-
Aifat Timur Selatan	-	-	-	-
Aifat	-	-	-	-
Aitinyo Utara	-	-	-	-
Aitinyo Raya	-	-	-	-
Ayamaru Timur	-	-	-	-
Ayamaru Timur Selatan	-	-	-	-
Ayamaru	-	-	-	-
Ayamaru Selatan	-	-	-	-
Ayamaru Jaya	-	-	-	-
Ayamaru Tengah	-	-	-	-
Ayamaru Barat	-	-	-	-
Ayamaru Utara	-	-	-	-
Ayamaru Utara Timur	-	-	-	-
Mare	-	-	-	-
Mare Selatan	-	-	-	-
Aifat Utara	-	-	-	-
Aifat Timur	-	-	-	-
Aifat Timur Tengah	-	-	-	-
Aifat Timur Jauh	-	-	-	-
Maybrat	-	-	-	-

Sumber/Source: BPS, Statistik Pertanian Hortikultura SPH-TH/BPS-Statistics Indonesia, Agricultural Statistik for Horticulture SPH-TH

Tabel
Table 5.1.10

Produksi Tanaman Hias Menurut Kecamatan dan Jenis Tanaman di Kabupaten Maybrat (tangkai), 2018 and 2019
Production of Ornamental Plants by Subdistrict and Kind of Plant in Maybrat Regency (stalks), 2018 and 2019

Kecamatan Subdistrict	Anggrek/ <i>Orchid</i>		Krisan/ <i>Chrysantemum</i>	
	2018	2019	2018	2019
(1)	(2)	(3)	(4)	(5)
Aitinyo Barat/Athabu	-	-	-	-
Ayamaru Selatan Jaya	-	-	-	-
Aitinyo	-	-	-	-
Aitinyo Tengah	-	-	-	-
Aifat Selatan	-	-	-	-
Aifat Timur Selatan	-	-	-	-
Aifat	-	-	-	-
Aitinyo Utara	-	-	-	-
Aitinyo Raya	-	-	-	-
Ayamaru Timur	-	-	-	-
Ayamaru Timur Selatan	-	-	-	-
Ayamaru	-	-	-	-
Ayamaru Selatan	-	-	-	-
Ayamaru Jaya	-	-	-	-
Ayamaru Tengah	-	-	-	-
Ayamaru Barat	-	-	-	-
Ayamaru Utara	-	-	-	-
Ayamaru Utara Timur	-	-	-	-
Mare	-	-	-	-
Mare Selatan	-	-	-	-
Aifat Utara	-	-	-	-
Aifat Timur	-	-	-	-
Aifat Timur Tengah	-	-	-	-
Aifat Timur Jauh	-	-	-	-
Maybrat	-	-	-	-

Lanjutan Tabel/Continued Table 5.1.10

Kecamatan Subdistrict	Mawar/Rose		Sedap Malam/Tuberose	
	2018	2019	2018	2019
(1)	(6)	(7)	(8)	(9)
Aitinyo Barat/Athabu	-	-	-	-
Ayamaru Selatan Jaya	-	-	-	-
Aitinyo	-	-	-	-
Aitinyo Tengah	-	-	-	-
Aifat Selatan	-	-	-	-
Aifat Timur Selatan	-	-	-	-
Aifat	-	-	-	-
Aitinyo Utara	-	-	-	-
Aitinyo Raya	-	-	-	-
Ayamaru Timur	-	-	-	-
Ayamaru Timur Selatan	-	-	-	-
Ayamaru	-	-	-	-
Ayamaru Selatan	-	-	-	-
Ayamaru Jaya	-	-	-	-
Ayamaru Tengah	-	-	-	-
Ayamaru Barat	-	-	-	-
Ayamaru Utara	-	-	-	-
Ayamaru Utara Timur	-	-	-	-
Mare	-	-	-	-
Mare Selatan	-	-	-	-
Aifat Utara	-	-	-	-
Aifat Timur	-	-	-	-
Aifat Timur Tengah	-	-	-	-
Aifat Timur Jauh	-	-	-	-
Maybrat	-	-	-	-

Sumber/Source: BPS, Statistik Pertanian Hortikultura SPH-TH/BPS-Statistics Indonesia, Agricultural Statistik for Horticulture SPH-TH

Tabel 5.1.11 **Luas Panen Tanaman Hias Menurut Jenis Tanaman di Kabupaten Maybrat (m²), 2016–2019**
Table 5.1.11 **Harvested Area of Ornamental Plants by Kind of Plant in Maybrat Regency (m²), 2016–2019**

Jenis Tanaman <i>Kind of Plants</i>	2016	2017	2018	2019
(1)	(2)	(3)	(4)	(5)
Anggrek/ Orchid	-	-	-	-
Anthurium Bunga/ Flamingo Lily Flower	-	-	-	-
Anthurium Daun/ Anthurium	-	-	-	-
Anyelir/ Carnation	-	-	-	-
Balaceng/ Dieffenbacia	-	-	-	-
Dracaena/ Dracaena	-	-	-	-
Euphorbia/ Euphorbia	-	-	-	-
Gladiol/ Gladiol	-	-	-	-
Hanjung/ Cordyline	-	-	-	-
Herbras/ Gerbera	-	-	-	-
Kamboja Jepang/ Adenium	-	-	-	-
Keladi Hias/ Caladium	-	-	-	-
Krisan/ Chrysantemum	-	-	-	-
Mawar/ Rose	-	-	-	-
Melati/ Jasmine	-	-	-	-
Monstera/ Monstera	-	-	-	-
Pakis/ Leather Leaf Fern	-	-	-	-
Palem/ Palm	-	-	-	-

Lanjutan Tabel/*Continued Table* 5.1.11

Jenis Tanaman <i>Kind of Plants</i>	2016	2017	2018	2019
(1)	(2)	(3)	(4)	(5)
Pedang-Pedangan/ Sansevieria	-	-	-	-
Philodendron/ Philodendron	-	-	-	-
Pisang-Pisangan/ Heliconia	-	-	-	-
Sedap Malam/ Tuberose	-	-	-	-
Soka/ Ixora	-	-	-	-
Sri Rejeki/ Aglaonema	-	-	-	-

Catatan/Note: ...

Sumber/Source: BPS, Statistik Pertanian Hortikultura SPH-TH/BPS-Statistics Indonesia, *Agricultural Statistik for Horticulture SPH-TH*

Tabel 5.1.12 **Produksi Tanaman Hias Menurut Jenis Tanaman di Kabupaten Maybrat (tangkai), 2016–2019**
Table 5.1.12 **Production of Ornamental Plants by Kind of Plant n Maybrat Regency (stalks), 2016–2019**

Jenis Tanaman <i>Kind of Plants</i>	2016	2017	2018	2019
(1)	(2)	(3)	(4)	(5)
Anggrek/ Orchid	-	-	-	-
Anthurium Bunga/ Flamingo Lily Flower	-	-	-	-
Anthurium Daun/ Anthurium	-	-	-	-
Anyelir/ Carnation	-	-	-	-
Balaceng/ Dieffenbacia	-	-	-	-
Dracaena/ Dracaena	-	-	-	-
Euphorbia/ Euphorbia	-	-	-	-
Gladiol/ Gladiol	-	-	-	-
Hanjung/ Cordyline	-	-	-	-
Herbras/ Gerbera	-	-	-	-
Kamboja Jepang/ Adenium	-	-	-	-
Keladi Hias/ Caladium	-	-	-	-
Krisan/ Chrysantemum	-	-	-	-
Mawar/ Rose	-	-	-	-
Melati/ Jasmine	-	-	-	-
Monstera/ Monstera	-	-	-	-
Pakis/ Leather Leaf Fern	-	-	-	-
Palem/ Palm	-	-	-	-

Lanjutan Tabel/*Continued Table* 5.1.12

Jenis Tanaman <i>Kind of Plants</i>	2016	2017	2018	2019
(1)	(2)	(3)	(4)	(5)
Pedang-Pedangan/ Sansevieria	-	-	-	-
Philodendron/ Philodendron	-	-	-	-
Pisang-Pisangan/ Heliconia	-	-	-	-
Sedap Malam/ Tuberose	-	-	-	-
Soka/ Ixora	-	-	-	-
Sri Rejeki/ Aglaonema	-	-	-	-

Catatan/*Note*: ...Sumber/*Source*: BPS, Statistik Pertanian Hortikultura SPH-TH/*BPS-Statistics Indonesia, Agricultural Statistik for Horticulture SPH-TH*

Tabel 5.1.13 **Produksi Buah-buahan Menurut Kecamatan dan Jenis Tanaman di Kabupaten Maybrat (ton), 2018 and 2019**
Table 5.1.13 **Production of Fruits by Subdistrict and Kind of Plant in Maybrat Regency (ton), 2018 and 2019**

Kecamatan Subdistrict	Mangga/Mango		Durian/Durian	
	2018	2019	2018	2019
(1)	(2)	(3)	(4)	(5)
Aitinyo Barat/Athabu	-	-	-	-
Ayamaru Selatan Jaya	-	-	-	2
Aitinyo	-	19	-	7
Aitinyo Tengah	-	-	-	1
Aifat Selatan	-	4	-	31
Aifat Timur Selatan	-	-	-	-
Aifat	-	-	-	-
Aitinyo Utara	-	21	-	36
Aitinyo Raya	-	3	-	3
Ayamaru Timur	-	4	-	10
Ayamaru Timur Selatan	-	-	-	3
Ayamaru	-	-	-	3
Ayamaru Selatan	-	-	-	2
Ayamaru Jaya	-	-	-	2
Ayamaru Tengah	-	-	-	-
Ayamaru Barat	-	2	-	1
Ayamaru Utara	-	-	-	-
Ayamaru Utara Timur	-	-	-	-
Mare	-	-	-	2
Mare Selatan	-	-	-	-
Aifat Utara	-	5	-	5

Lanjutan Tabel/*Continued Table* 5.1.13

Kecamatan <i>Subdistrict</i>	Mangga/ <i>Mango</i>		Durian/ <i>Durian</i>	
	2018	2019	2018	2019
(1)	(2)	(3)	(4)	(5)
Aifat Timur	-	-	-	-
Aifat Timur Tengah	-	-	-	-
Aifat Timur Jauh	-	-	-	-
Maybrat	-	58	-	108

Lanjutan Tabel/Continued Table 5.1.13

Kecamatan Subdistrict	Jeruk/Orange		Pisang/Banana	
	2018	2019	2018	2019
(1)	(6)	(7)	(8)	(9)
Aitinyo Barat/Athabu	-	-	-	2
Ayamaru Selatan Jaya	-	-	-	3
Aitinyo	-	-	-	4
Aitinyo Tengah	-	-	-	1
Aifat Selatan	-	-	-	4 852
Aifat Timur Selatan	-	-	-	7
Aifat	-	-	-	7
Aitinyo Utara	-	-	-	7
Aitinyo Raya	-	-	-	3
Ayamaru Timur	-	-	-	27
Ayamaru Timur Selatan	-	-	-	4
Ayamaru	-	-	-	3
Ayamaru Selatan	-	-	-	4
Ayamaru Jaya	-	-	-	5
Ayamaru Tengah	-	-	-	4
Ayamaru Barat	-	-	-	3
Ayamaru Utara	-	-	-	1
Ayamaru Utara Timur	-	1	-	2
Mare	-	-	-	4
Mare Selatan	-	-	-	5
Aifat Utara	-	-	-	4
Aifat Timur	-	-	-	9
Aifat Timur Tengah	-	-	-	7
Aifat Timur Jauh	-	-	-	4
Maybrat	-	1	-	4 972

Lanjutan Tabel/*Continued Table* 5.1.13

Kecamatan Subdistrict	Pepaya/Papaya		Salak/Salacca	
	2018	2019	2018	2019
(1)	(10)	(11)	(12)	(13)
Aitinyo Barat/Athabu	-	5	-	-
Ayamaru Selatan Jaya	-	3	-	-
Aitinyo	-	9	-	-
Aitinyo Tengah	-	1	-	-
Aifat Selatan	-	87	-	-
Aifat Timur Selatan	-	4	-	-
Aifat	-	4	-	-
Aitinyo Utara	-	18	-	-
Aitinyo Raya	-	6	-	-
Ayamaru Timur	-	22	-	3
Ayamaru Timur Selatan	-	3	-	-
Ayamaru	-	3	-	-
Ayamaru Selatan	-	5	-	-
Ayamaru Jaya	-	5	-	-
Ayamaru Tengah	-	3	-	-
Ayamaru Barat	-	4	-	-
Ayamaru Utara	-	1	-	-
Ayamaru Utara Timur	-	2	-	-
Mare	-	4	-	-
Mare Selatan	-	5	-	-
Aifat Utara	-	5	-	-
Aifat Timur	-	5	-	-
Aifat Timur Tengah	-	5	-	-
Aifat Timur Jauh	-	4	-	-
Maybrat	-	213	-	3

Sumber/Source: BPS, Statistik Pertanian Hortikultura SPH-BST/BPS-Statistics Indonesia, Agricultural Statistic for Horticulture SPH-BST

Tabel 5.1.14 **Produksi Buah–Buahan dan Sayuran Tahunan Menurut Jenis Tanaman (ton) di Kabupaten Maybrat, 2016–2019**
Table 5.1.14 **Production of Annual Fruits and Vegetables by Kind of Plant in Maybrat Regency (ton), 2016–2019**

Jenis Tanaman <i>Kind of Plants</i>	2016	2017	2018	2019
(1)	(2)	(3)	(4)	(5)
Buah–Buahan/ Fruits:	–	–	–	–
Alpukat/ Avocado	–	31,00	–	–
Anggur/ Grape	–	–	–	–
Apel/ Apple	–	–	–	–
Belimbing/ Star Fruit	–	11,00	–	–
Duku/Langsar/Kokosan/ Duku	–	–	–	–
Durian/ Durian	–	3,00	–	–
Jambu Air/ Rose Apple	–	24,00	–	–
Jambu Biji/ Guava	–	–	–	–
Jeruk Besar/ Pomelo	–	5,00	–	–
Jeruk Siam/Keprak/ Tangerine/Orange	–	3,00	–	–
Jeruk/ Orange (Tangerine + Pomelo)	–	8,00	–	–
Mangga/ Mango	–	–	–	–
Manggis/ Mangosteen	–	–	–	–
Markisa/ Marquisa	–	–	–	–
Nangka/Cempedak/ Jack Fruit	–	656,00	–	–
Nenas/ Pineapple	–	3,00	–	–

Jenis Tanaman <i>Kind of Plants</i>	2016	2017	2018	2019
(1)	(2)	(3)	(4)	(5)
Pepaya/ Papaya	–	150,00	–	–
Pisang/ Banana	–	39,00	–	–
Rambutan/ Rambutan	–	–	–	–
Salak/ Salacca	–	–	–	–
Sawo/Sapodilla/ Star Apple	–	–	–	–
Sirsak/ Soursop	–	–	–	–
Sukun/ Bread Fruit	–	23,00	–	–
Sayuran/ Vegetables	–	–	–	–
Jengkol/ Jengkol	–	–	–	–
Melinjo/ Melinjo	–	1,00	–	–
Petai/ Twisted Cluster Bean	–	–	–	–

Sumber/Source: BPS, Statistik Pertanian Hortikultura SPH-BST/BPS-Statistics Indonesia, *Agricultural Statistic for Horticulture SPH-BST*

**5.2 PERKEBUNAN
ESTATE CROPS**

Tabel 5.2.1 Luas Areal Tanaman Perkebunan Menurut Kecamatan dan Jenis Tanaman di Kabupaten Maybrat (ha), 2018 dan 2019
Table 5.2.1 Planted Area of Estate Crops by Subdistrict and Type of Crops in Maybrat Regency (ha), 2018 dan 2019

Kecamatan Subdistrict	Kelapa Sawit/Oil Palm		Kelapa/Coconut	
	2018	2019	2018	2019
(1)	(2)	(3)	(4)	(5)
Aitinyo Barat/Athabu	-	-	-	-
Ayamaru Selatan Jaya	-	-	-	-
Aitinyo	-	-	10	10
Aitinyo Tengah	-	-	5	5
Aifat Selatan	-	-	-	-
Aifat Timur Selatan	-	-	-	-
Aifat	-	-	-	-
Aitinyo Utara	-	-	-	-
Aitinyo Raya	-	-	-	-
Ayamaru Timur	-	-	-	-
Ayamaru Timur Selatan	-	-	-	-
Ayamaru	-	-	4	4
Ayamaru Selatan	-	-	-	-
Ayamaru Jaya	-	-	-	-
Ayamaru Tengah	-	-	-	-
Ayamaru Barat	-	-	-	-
Ayamaru Utara	-	-	4	4
Ayamaru Utara Timur	-	-	-	-
Mare	-	-	-	-

Lanjutan Tabel/*Continued Table* 5.2.1

Kecamatan <i>Subdistrict</i>	Kelapa Sawit/ <i>Oil Palm</i>		Kelapa/ <i>Coconut</i>	
	2018	2019	2018	2019
(1)	(2)	(3)	(4)	(5)
Mare Selatan	-	-	-	-
Aifat Utara	-	-	-	-
Aifat Timur	-	-	-	-
Aifat Timur Tengah	-	-	-	-
Aifat Timur Jauh	-	-	-	-
Maybrat	-	-	23	23

Lanjutan Tabel/*Continued Table 5.2.1*

Kecamatan Subdistrict	Karet/Rubber		Kopi/Coffee	
	2018	2019	2018	2019
(1)	(6)	(7)	(8)	(9)
Aitinyo Barat/Athabu	-	-	-	-
Ayamaru Selatan Jaya	-	-	-	-
Aitinyo	-	-	-	-
Aitinyo Tengah	-	-	-	-
Aifat Selatan	-	-	-	-
Aifat Timur Selatan	-	-	-	-
Aifat	-	-	-	-
Aitinyo Utara	-	-	-	-
Aitinyo Raya	-	-	-	-
Ayamaru Timur	-	-	-	-
Ayamaru Timur Selatan	-	-	-	-
Ayamaru	-	-	-	-
Ayamaru Selatan	-	-	-	-
Ayamaru Jaya	-	-	-	-
Ayamaru Tengah	-	-	-	-
Ayamaru Barat	-	-	-	-
Ayamaru Utara	-	-	-	-
Ayamaru Utara Timur	-	-	-	-
Mare	-	-	-	-
Mare Selatan	-	-	-	-
Aifat Utara	-	-	-	-
Aifat Timur	-	-	-	-
Aifat Timur Tengah	-	-	-	-
Aifat Timur Jauh	-	-	-	-
Maybrat	-	-	-	-

Lanjutan Tabel/*Continued Table* 5.2.1

Kecamatan Subdistrict	Kakao/Cocoa		Tebu/Sugar cane	
	2018	2019	2018	2019
(1)	(10)	(11)	(12)	(13)
Aitinyo Barat/Athabu	-	-	-	-
Ayamaru Selatan Jaya	-	-	-	-
Aitinyo	-	-	-	-
Aitinyo Tengah	-	-	-	-
Aifat Selatan	-	-	-	-
Aifat Timur Selatan	-	-	-	-
Aifat	-	-	-	-
Aitinyo Utara	-	-	-	-
Aitinyo Raya	-	-	-	-
Ayamaru Timur	-	-	-	-
Ayamaru Timur Selatan	-	-	-	-
Ayamaru	-	-	-	-
Ayamaru Selatan	-	-	-	-
Ayamaru Jaya	-	-	-	-
Ayamaru Tengah	-	-	-	-
Ayamaru Barat	-	-	-	-
Ayamaru Utara	-	-	-	-
Ayamaru Utara Timur	-	-	-	-
Mare	18	18	-	-
Mare Selatan	-	-	-	-
Aifat Utara	-	-	-	-
Aifat Timur	-	-	-	-
Aifat Timur Tengah	-	-	-	-
Aifat Timur Jauh	-	-	-	-
Maybrat	18	18	-	-

Lanjutan Tabel/Continued Table 5.2.1

Kecamatan Subdistrict	Teh/Tea		Tembakau/Tobacco	
	2018	2019	2018	2019
(1)	(14)	(15)	(16)	(17)
Aitinyo Barat/Athabu	-	-	-	-
Ayamaru Selatan Jaya	-	-	-	-
Aitinyo	-	-	-	-
Aitinyo Tengah	-	-	-	-
Aifat Selatan	-	-	-	-
Aifat Timur Selatan	-	-	-	-
Aifat	-	-	-	-
Aitinyo Utara	-	-	-	-
Aitinyo Raya	-	-	-	-
Ayamaru Timur	-	-	-	-
Ayamaru Timur Selatan	-	-	-	-
Ayamaru	-	-	-	-
Ayamaru Selatan	-	-	-	-
Ayamaru Jaya	-	-	-	-
Ayamaru Tengah	-	-	-	-
Ayamaru Barat	-	-	-	-
Ayamaru Utara	-	-	-	-
Ayamaru Utara Timur	-	-	-	-
Mare	-	-	-	-
Mare Selatan	-	-	-	-
Aifat Utara	-	-	-	-
Aifat Timur	-	-	-	-
Aifat Timur Tengah	-	-	-	-
Aifat Timur Jauh	-	-	-	-
Maybrat	-	-	-	-

Sumber/Source: Dinas Pertanian Kabupaten Maybrat / Agriculture Office of Maybrat Regency

Tabel
Table 5.2.2**Produksi Perkebunan Menurut Kecamatan dan Jenis Tanaman di Kabupaten Maybrat (ton), 2018 dan 2019**
Production of Estate by Subdistrict and Type of Crops in Maybrat Regency (ton), 2018 and 2019

Kecamatan Subdistrict	Kelapa Sawit/Oil Palm		Kelapa/Coconut	
	2018	2019	2018	2019
(1)	(2)	(3)	(4)	(5)
Aitinyo Barat/Athabu	-	-	-	-
Ayamaru Selatan Jaya	-	-	-	-
Aitinyo	-	-	429	385
Aitinyo Tengah	-	-	286	233
Aifat Selatan	-	-	-	-
Aifat Timur Selatan	-	-	-	-
Aifat	-	-	-	-
Aitinyo Utara	-	-	-	-
Aitinyo Raya	-	-	-	-
Ayamaru Timur	-	-	-	-
Ayamaru Timur Selatan	-	-	-	-
Ayamaru	-	-	143	129
Ayamaru Selatan	-	-	143	125
Ayamaru Jaya	-	-	-	-
Ayamaru Tengah	-	-	-	-
Ayamaru Barat	-	-	-	-
Ayamaru Utara	-	-	-	-
Ayamaru Utara Timur	-	-	-	-
Mare	-	-	-	-
Mare Selatan	-	-	-	-
Aifat Utara	-	-	-	-
Aifat Timur	-	-	-	-
Aifat Timur Tengah	-	-	-	-
Aifat Timur Jauh	-	-	-	-
Maybrat	-	-	1001	872

Lanjutan Tabel/Continued Table 5.2.2

Kecamatan Subdistrict	Karet/Rubber		Kopi/Coffee	
	2018	2019	2018	2019
(1)	(6)	(7)	(8)	(9)
Aitinyo Barat/Athabu	-	-	-	-
Ayamaru Selatan Jaya	-	-	-	-
Aitinyo	-	-	-	-
Aitinyo Tengah	-	-	-	-
Aifat Selatan	-	-	-	-
Aifat Timur Selatan	-	-	-	-
Aifat	-	-	-	-
Aitinyo Utara	-	-	-	-
Aitinyo Raya	-	-	-	-
Ayamaru Timur	-	-	-	-
Ayamaru Timur Selatan	-	-	-	-
Ayamaru	-	-	-	-
Ayamaru Selatan	-	-	-	-
Ayamaru Jaya	-	-	-	-
Ayamaru Tengah	-	-	-	-
Ayamaru Barat	-	-	-	-
Ayamaru Utara	-	-	-	-
Ayamaru Utara Timur	-	-	-	-
Mare	-	-	-	-
Mare Selatan	-	-	-	-
Aifat Utara	-	-	-	-
Aifat Timur	-	-	-	-
Aifat Timur Tengah	-	-	-	-
Aifat Timur Jauh	-	-	-	-
Maybrat	-	-	-	-

Lanjutan Tabel/*Continued Table* 5.2.2

Kecamatan Subdistrict	Kakao/Cocoa		Tebu/Sugar cane	
	2018	2019	2018	2019
(1)	(10)	(11)	(12)	(13)
Aitinyo Barat/Athabu	-	-	-	-
Ayamaru Selatan Jaya	-	-	-	-
Aitinyo	-	-	-	-
Aitinyo Tengah	-	-	-	-
Aifat Selatan	-	-	-	-
Aifat Timur Selatan	-	-	-	-
Aifat	-	-	-	-
Aitinyo Utara	-	-	-	-
Aitinyo Raya	-	-	-	-
Ayamaru Timur	-	-	-	-
Ayamaru Timur Selatan	-	-	-	-
Ayamaru	-	-	-	-
Ayamaru Selatan	-	-	-	-
Ayamaru Jaya	-	-	-	-
Ayamaru Tengah	-	-	-	-
Ayamaru Barat	-	-	-	-
Ayamaru Utara	-	-	-	-
Ayamaru Utara Timur	-	-	-	-
Mare	650	520	-	-
Mare Selatan	-	-	-	-
Aifat Utara	-	-	-	-
Aifat Timur	-	-	-	-
Aifat Timur Tengah	-	-	-	-
Aifat Timur Jauh	-	-	-	-
Maybrat	650	520	-	-

Lanjutan Tabel/Continued Table 5.2.2

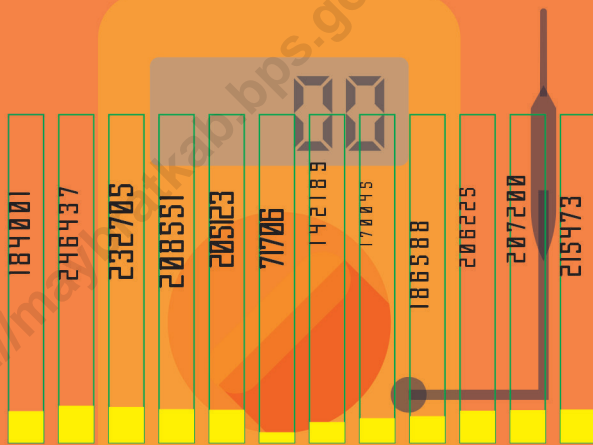
Kecamatan Subdistrict	Teh/Tea		Tembakau/Tobacco	
	2018	2019	2018	2019
(1)	(14)	(15)	(16)	(17)
Aitinyo Barat/Athabu	-	-	-	-
Ayamaru Selatan Jaya	-	-	-	-
Aitinyo	-	-	-	-
Aitinyo Tengah	-	-	-	-
Aifat Selatan	-	-	-	-
Aifat Timur Selatan	-	-	-	-
Aifat	-	-	-	-
Aitinyo Utara	-	-	-	-
Aitinyo Raya	-	-	-	-
Ayamaru Timur	-	-	-	-
Ayamaru Timur Selatan	-	-	-	-
Ayamaru	-	-	-	-
Ayamaru Selatan	-	-	-	-
Ayamaru Jaya	-	-	-	-
Ayamaru Tengah	-	-	-	-
Ayamaru Barat	-	-	-	-
Ayamaru Utara	-	-	-	-
Ayamaru Utara Timur	-	-	-	-
Mare	-	-	-	-
Mare Selatan	-	-	-	-
Aifat Utara	-	-	-	-
Aifat Timur	-	-	-	-
Aifat Timur Tengah	-	-	-	-
Aifat Timur Jauh	-	-	-	-
Maybrat	-	-	-	-

Sumber/Source: Dinas Pertanian Kabupaten Maybrat / Agriculture Office of Maybrat Regency

6

INDUSTRI, PERTAMBANGAN, DAN ENERGI

INDUSTRY, MINING, AND ENERGY



Produksi Listrik Kabupaten Maybrat 2018

2276243

Electricity Production at Maybrat Regency

PENJELASAN TEKNIS

1. Industri adalah suatu usaha atau kegiatan pengolahan bahan mentah atau barang setengah jadi menjadi barang jadi, Hasil industri tidak hanya berupa barang, tetapi juga dalam bentuk jasa.
2. Berdasarkan SK Menteri Perindustrian No,19/M/I/1986, industri dikelompokkan menjadi:
 - a. Industri kimia dasar.
 - b. Industri mesin dan logam dasar.
 - c. Industri kecil.
 - d. Aneka industri.
3. Berdasarkan jumlah tenaga kerja, industri dikelompokkan menjadi:
 - a. Industri rumah tangga, yaitu industri yang memiliki tenaga kerjanya berjumlah 1-4 orang.
 - b. Industri kecil, yaitu industri yang memiliki tenaga kerjanya berjumlah antara 5-19 orang.
 - c. Industri sedang/menengah adalah industri yang memiliki tenaga kerjanya berjumlah antara 20-99 orang.
 - d. Industri besar adalah industri yang memiliki tenaga kerjanya antara 100 orang atau lebih.

TECHNICAL NOTES

1. *Industry is a business or activity processing the raw materials or intermediate goods into finished goods, The result not only in the form of industrial goods, but also in the form of services.*
2. *Based on the Minister of Industry No, 19/M/I/1986, industries are grouped into:*
 - a. *Manufacture of basic chemicals.*
 - b. *Industrial machinery and basic metal.*
 - c. *Small industry.*
 - d. *Various industry.*
3. *Based on the number of workers, industries are grouped into:*
 - a. *Manufacture of household, namely industry workforce numbered between 1-4 people.*
 - b. *Small industry, namely industry workforce numbered between 5-19 people.*
 - c. *Manufacture of medium or medium industry, is an industry whose labor amounted to between 20-99 people.*
 - d. *Major industry, is an industry workforce numbered between 100 people or more.*

- | | |
|---|---|
| <p>4. Perusahaan Listrik Negara (PLN) adalah Perusahaan Umum Milik Negara yang mempunyai aktivitas kegiatan pembangkitan, transmisi, dan distribusi tenaga listrik.</p> | <p>4. <i>State Electricity Company (PLN) is a State owned company that has activities for electricity production, transmission and electricity distribution.</i></p> |
| <p>5. Perusahaan Air Bersih adalah perusahaan yang mempunyai aktivitas dalam penampungan, penjernihan, dan penyaluran air baku atau air bersih dari terminal air melalui saluran air, pipa atau mobil tangki (dalam satu pengelolaan administrasi dengan kegiatan ekonomi) kepada rumah tangga, perusahaan industri, atau pengguna komersial lainnya.</p> | <p>5. <i>The Water Supply Company (PDAM) is a company with several activities such as the collection and purification of water and the distribution of water to households, industries, and other commercial users.</i></p> |
| <p>6. Jumlah listrik/air bersih yang terjual adalah banyaknya listrik/air bersih yang disalurkan kepada para pelanggan.</p> | <p>6. <i>Sold electricity or cleaned water is total electricity or cleaned water distributed to customers.</i></p> |
| <p>7. Pekerja adalah semua orang yang pada saat pencacahan bekerja di perusahaan, baik pekerja teknik maupun pekerja non teknik.</p> | <p>7. <i>Employee is any person at the time of enumeration who's working in the establishment as a technical worker or non technical worker.</i></p> |
| <p>8. Pekerja tetap adalah pekerja yang bekerja pada perusahaan/usaha yang menerima upah/gaji secara tetap, tidak tergantung pada absensi/kehadiran pekerja tersebut.</p> | <p>8. <i>Permanent worker is those who are working in the establishment/business and receiving fixed salaries/wages without depending on the absence.</i></p> |

Tabel
Table 6.1

Daya Terpasang, Produksi, dan Distribusi Listrik PT. PLN (Persero) pada Cabang/Ranting PLN Menurut Bulan di Kabupaten Maybrat, 2018
Installed Electricity Power, Production, and Distribution of PT. PLN (Persero) at PLN Branch by Subdistrict in Maybrat Regency, 2018

<i>Bulan Month</i>	<i>Daya Terpasang Installed Electricity Power (KW)</i>	<i>Produksi Listrik Electricity Production (KWh)</i>	<i>Listrik Terjual Electricity Sold (KWh)</i>	<i>Dipakai Sendiri Own Used (KWh)</i>	<i>Susut/ Hilang Shrinkage/ Lost (KWh)</i>
(1)	(2)	(3)	(4)	(5)	(6)
Januari/January	1670	184 001	-	-	-
Februari/February	1670	246 437	-	-	-
Maret/March	1690	232 705	-	-	-
April/April	1690	208 551	-	-	-
Mei/May	1690	205 123	-	-	-
Juni/June	1690	71 706	-	-	-
Juli/July	1690	142 189	-	-	-
Agustus/August	1690	170 045	-	-	-
September/September	1690	186 588	-	-	-
Oktober/October	1690	206 225	-	-	-
Nopember/November	1690	207 200	-	-	-
Desember/December	1690	215 473	-	-	-
Total	16 900	2 276 243	-	-	-

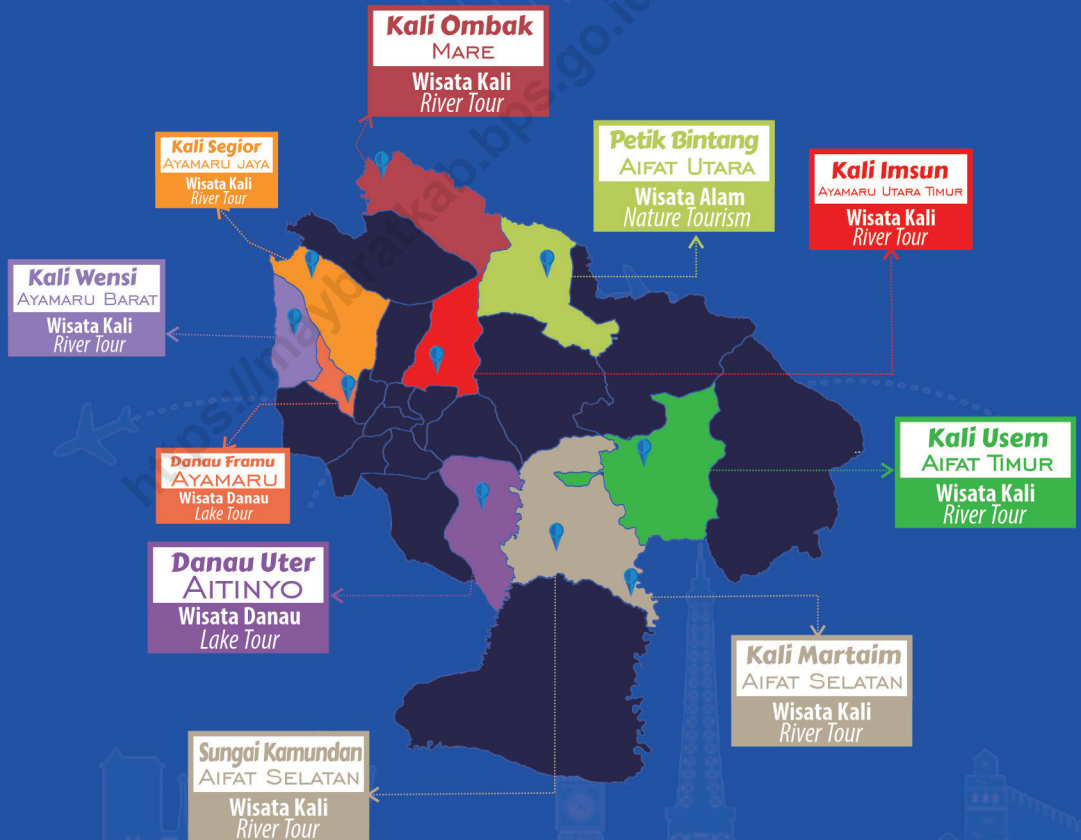
Catatan/Note: Data tahun 2019 belum tersedia / Data in 2019 are not available

Sumber/Source: : PLN Wilayah X Cabang Sorong Ranting Teminabuan / State Electricity Company Region X Branch of Sorong

7

PARIWISATA TOURISM

JENIS DAN OBJEK WISATA *Types and Attractions*



PENJELASAN TEKNIS

1. **Wisatawan mancanegara (wisman)** ialah setiap pengunjung yang mengunjungi suatu negara di luar tempat tinggalnya, didorong oleh satu atau beberapa keperluan tanpa bermaksud memperoleh penghasilan di tempat yang dikunjungi dan lamanya kunjungan tersebut tidak lebih dari satu tahun (12 bulan). Definisi ini mencakup 2 (dua) kategori wisatawan mancanegara, yaitu :
 - a. Wisatawan (turis) ialah setiap pengunjung seperti definisi di atas yang tinggal paling sedikit 24 jam, akan tetapi tidak lebih dari 1 (satu) tahun di tempat yang dikunjungi, dengan maksud antara lain: berlibur, rekreasi, olah raga, bisnis, menghadiri pertemuan, studi, dan kunjungan dengan alasan kesehatan.
 - b. Excursionist ialah setiap pengunjung seperti definisi di atas yang tinggal kurang dari 24 jam di tempat yang dikunjungi (termasuk "Cruise passengers"). Cruise Passengers ialah setiap pengunjung yang tiba di suatu negara di mana mereka tidak menginap di akomodasi yang tersedia di negara tersebut, misalnya dengan kapal laut.

TECHNICAL NOTES

1. **An International Visitor** is any person visiting a country other than his usual place of residence for any reason other than for earning income in the country visited, and the length of stay is no more than one year (12 months). This definition covers two categories of foreign visitors, namely :
 - a. "Tourist" is any visitor staying for at least 24 hours, but no more than one year, in the country visited, with the intention of visiting, and for any of these purposes: Pleasure, recreation and sports, Business, visiting friends and relatives, missions, attending meetings, conferences, visit for health reasons and study.
 - b. "Excursionist" is any visitor staying less than 24 hours in the country visited including, "Cruise Passengers", i.e. visitors arriving in a country without staying in any accommodation available in the visited country.

2. **Rata-rata lama tinggal** adalah rata-rata waktu tinggal wisatawan mancanegara di Indonesia untuk satu kali kunjungan.
3. **Usaha penyediaan akomodasi** adalah usaha yang menyediakan pelayanan penginapan yang dapat dilengkapi dengan pelayanan pariwisata lainnya. Usaha penyediaan akomodasi dapat berupa hotel, vila, pondok wisata, bumi perkemahan, persinggahan karavan, dan akomodasi lainnya yang digunakan untuk tujuan pariwisata.
4. **Hotel** adalah penyediaan akomodasi secara harian berupa kamar-kamar di dalam satu bangunan yang dapat dilengkapi dengan jasa pelayanan makan dan minum, kegiatan hiburan dan atau fasilitas lainnya. Hotel terdiri dari hotel berbintang dan hotel non- bintang.
5. **Hotel bintang** adalah usaha penyediaan jasa pelayanan penginapan, makan minum serta jasa lainnya bagi umum dengan menggunakan sebagian atau seluruh bangunan. Usaha ini dikelola secara komersial serta memenuhi ketentuan persyaratan sebagai hotel bintang (termasuk berlian) yang ditetapkan dalam surat keputusan instansi yang membinanya. Misalnya hotel bintang lima, hotel
2. ***Average length of stay** is the average stay duration of foreign visitor in Indonesia for one trip.*
3. ***The business of providing accommodation** is a business that provides specialty services that can be equipped with other tourism services. It includes hotel, villa, cottage, camping, caravan stop, and other accommodation that are used for tourism purposes.*
4. ***Hotel** is a daily supply of accommodation rooms within a building which can be equipped with eating and drinking services, entertainment activities and/or other facilities. Hotel consists of a classified hotel and a non-classified hotel.*
5. ***A star hotel** is the business of providing an accommodation, eating and drinking as well as other services for the public by using a building or a part of a building. It is managed commercially and meets specified requirements as a star hotel (including diamonds) set forth in the decree of fostering agency. For example, five star hotel, four star hotel, and so on.*

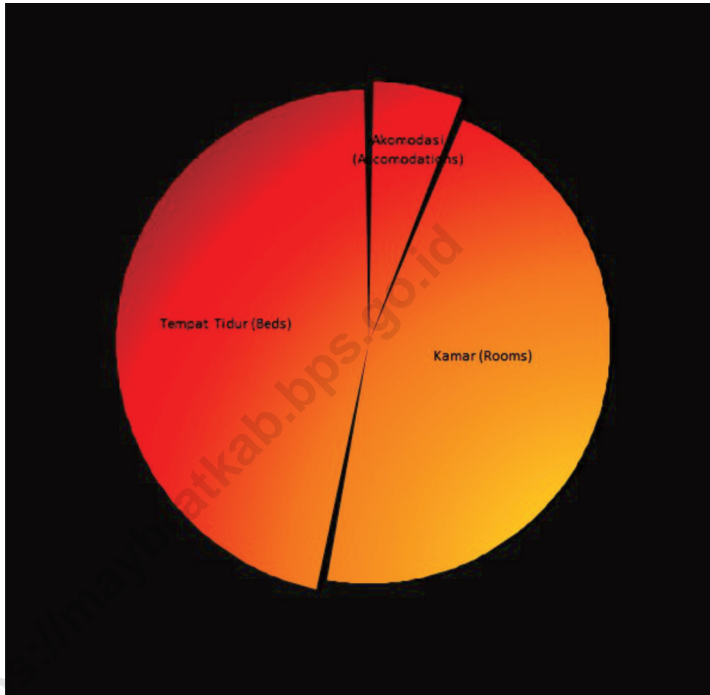
bintang empat dan seterusnya.

6. **Tingkat penghunian kamar hotel** adalah persentase banyaknya malam kamar yang dihuni terhadap banyaknya malam kamar yang tersedia.
6. **Room occupancy rate** is the number of room-nights occupied divided by the number of room-nights available, multiplied by 100 percent.
7. **Rata-rata lamanya tamu menginap** adalah banyaknya malam tempat tidur yang terpakai (malam tamu) dengan banyaknya tamu yang menginap di hotel atau akomodasi lainnya.
7. **Average length of stay** is the number of bed-nights used (guest night) divided by the number of guests coming to spend the night at the accommodation.

<https://maybratkab.bps.go.id>

Gambar 7.1
Figures

Jumlah Akomodasi, Kamar, dan Tempat Tidur yang Tersedia pada Hotel Nonbintang Menurut Kecamatan, 2019
Number of Accommodations, Available Rooms and Beds in Non-Classified Hotel by Subdistrict, 2019



Sumber/Source: Dinas Pariwisata dan Ekonomi Kreatif/ *Tourism and Economics Creatively Office*

Tabel
Table 7.1**Jumlah Obyek Wisata dan Daya Tarik (ODTW) Wisata di
Kabupaten Maybrat, 2019**
Objects and Tourist Destination in Maybrat, 2019

Nama Obyek Wisata dan Tempat Tujuan Name of Tourist Attraction and Place of Destination	Jenis Wisata Kind of Tourism	Lokasi Location
(1)	(2)	(3)
Danau Uter	Wisata Danau	Distrik Aitinyo
Kali Segior	Wisata Kali	Distrik Ayamaru Jaya
Danau Ayamaru/ Kali Framu	Wisata Danau	Distrik Ayamaru
Kali Wensi	Wisata Kali	Distrik Ayamaru Barat
Kali Ombak	Wisata Kali	Distrik Mare
Sungai Martaim/ Mosmun	Wisata Kali	Distrik Aifat Selatan
Kali Imsun	Wisata Kali	Distrik Ayamaru Utara Timur
Kali Usem dan Kali Aikrer	Wisata Kali	Distrik Aifat Timur
Sungai Kamundan	Wisata Kali	Distrik Aifat Selatan
Gunung Ayoh U/ Petik Bintang	Wisata Alam	Distrik Aifat Utara

Sumber/Source: Dinas Pariwisata dan Ekonomi Kreatif/ *Tourism and Economics Creatively Office*

Tabel
Table 7.1

Jumlah Akomodasi, Kamar, dan Tempat Tidur yang Tersedia pada Hotel Nonbintang Menurut Kecamatan, 2019
Number of Accommodations, Available Rooms and Beds in Non-Classified Hotel by Subdistrict, 2019

Kecamatan <i>Subdistrict</i>	Akomodasi <i>Accommodations</i>	Kamar <i>Rooms</i>	Tempat Tidur <i>Beds</i>
(1)	(2)	(3)	(4)
Aitinyo Barat	-	-	-
Ayamaru Selatan Jaya	-	-	-
Aitinyo	-	-	-
Aitinyo Tengah	-	-	-
Aifat Selatan	-	-	-
Aifat Timur Selatan	-	-	-
Aifat	-	-	-
Aitinyo Utara	-	-	-
Aitinyo Raya	-	-	-
Ayamaru Timur	-	-	-
Ayamaru Timur Selatan	-	-	-
Ayamaru	-	-	-
Ayamaru Selatan	-	-	-
Ayamaru Jaya	-	-	-
Ayamaru Tengah	-	-	-
Ayamaru Barat	-	-	-
Ayamaru Utara	-	-	-
Ayamaru Utara Timur	-	-	-
Mare	-	-	-
Mare Selatan	-	-	-
Aifat Utara	-	-	-
Aifat Timur	-	-	-
Aifat Timur Tengah	-	-	-
Aifat Timur Jauh	-	-	-
Maybrat	3	22	22

Sumber/Source: Dinas Pariwisata dan Ekonomi Kreatif/ *Tourism and Economics Creatively Office*

8


TRANSPORTASI DAN KOMUNIKASI

TRANSPORTATION AND COMMUNICATION

**Panjang Jalan tanah
Kabupaten Maybrat
26,4 m**



**Panjang Jalan Aspal
Kabupaten Maybrat
88,3 km**



PENJELASAN TEKNIS

1. Kendaraan bermotor adalah setiap kendaraan yang digerakkan oleh peralatan teknik yang ada pada kendaraan tersebut, biasanya digunakan untuk angkutan orang atau barang di atas jalan raya selain kendaraan yang berjalan di atas rel. Kendaraan bermotor yang dicatat adalah semua jenis kendaraan kecuali kendaraan bermotor TNI/Polri dan Korps Diplomatik.
2. Mobil penumpang adalah setiap kendaraan bermotor yang dilengkapi dengan tempat duduk untuk sebanyak-banyaknya delapan orang, tidak termasuk tempat duduk untuk pengemudi, baik dilengkapi atau tidak dilengkapi bagasi.
3. Mobil bis adalah setiap kendaraan bermotor yang dilengkapi dengan tempat duduk untuk lebih dari delapan orang, tidak termasuk tempat duduk untuk pengemudi, baik dilengkapi atau tidak dilengkapi bagasi.
4. Mobil truk adalah setiap kendaraan bermotor yang digunakan untuk angkutan barang, selain mobil penumpang, mobil bis dan kendaraan bermotor roda dua.
5. Kereta api adalah kendaraan dengan tenaga gerak (listrik, diesel

TECHNICAL NOTES

1. *Motor vehicles are any kind of vehicles motorized by machine set up in those vehicles, they are usually used for transporting peoples or goods on roads except vehicles moving along a railway line. The data cover all kinds of motor vehicles except those belong to Indonesia Army Force Indonesian State Police and Diplomatic Corps.*
2. *Passenger cars are any motor vehicles with no more than eight seats, excluding seat for driver, it can be with or without hoot.*
3. *Buses are large passenger cars having seats for more than eight passengers, excluding seat for driver, it can be with or without hoot.*
4. *Trucks are any motor vehicles used to transport goods excluding passenger cars, buses, and motorcycles.*
5. *Train is a coach or a number of coaches joined together, moving*

atau tenaga uap) yang berjalan sendiri maupun dirangkaikan dengan kendaraan lain, yang akan atau sedang bergerak di atas rel, terdiri dari kereta penumpang dan kereta barang.

along a railway line. It can be passenger train or freight train.

6. Kantor Pos adalah tempat pemberi pelayanan komunikasi tertulis dan atau surat elektronik, layanan paket, layanan logistik, layanan transaksi keuangan, dan layanan keagenan pos untuk kepentingan umum. Rumah pos berfungsi sama seperti kantor pos dan kantor pos pembantu, bedanya rumah pos biasanya terletak di daerah terpencil.
6. *Post Office is a service provider facility of written communication and or electronic mail, parcel service, logistics services, financial transaction services, and postal services to the public. Postal house has the same function as the post office and subsidiary of post office, the difference is that postal house is usually located in remote areas.*

8.1 TRANSPORTASI TRANSPORTATION

Tabel 8.1.1 Panjang Jalan Menurut Tingkat Kewenangan Pemerintahan di Kabupaten Maybrat (km), 2017–2019
Table Length of Roads by Level of Government Authority in Maybrat Regency (km), 2017–2019

Tingkat Kewenangan Pemerintahan Level of Government Authority	2017	2018	2019
(1)	(2)	(3)	(4)
Negara/State	38.66	38.66	38.66
Provinsi/Province	-	-	-
Kabupaten/Kota Regency/Municipality	-	-	-
Jumlah/Total	38.66	38.66	38.66

Catatan/Note: Data tersaji berupa data jalan dengan status Jalan Nasional/Presented data on road data with national road status
Sumber/Source: Balai Pelaksanaan Jalan Nasional XVII Manokwari /National Road Implementation Services XVII, Manokwari

Tabel 8.1.2 Panjang Jalan Menurut Jenis Permukaan Jalan di Kabupaten Maybrat (km), 2017–2019
Table *Length of Roads by Type of Road Surface in Maybrat Regency(km), 2017–2019*

Jenis Permukaan Jalan <i>Type of Road Surface</i>	2017	2018	2019
(1)	(2)	(3)	(4)
Aspal/Paved	88.3	88.3	88.3
Kerikil/Gravel	-	-	-
Tanah/Soil	26.4	26.4	26.4
Lainnya/Others	-	-	-
Jumlah/Total	114.7	114.7	114.7

Catatan/Note: Data tersaji berupa data jalan dengan status Jalan Nasional/ Presented data on road data with national road status
 Sumber/Source: Balai Pelaksanaan Jalan Nasional XVII Manokwari / National Road Implementation Services XVII, Manokwari

Tabel 8.1.3 Panjang Jalan Menurut Kondisi Jalan di Kabupaten/Kota Maybrat (km), 2017–2019
Length of Roads by Condition of Roads in Maybrat Regency (km), 2017–2019

Kondisi Jalan Condition of Roads	2017	2018	2019
(1)	(2)	(3)	(4)
Baik/ <i>Good</i>	-	-	-
Sedang/ <i>Moderate</i>	-	-	-
Rusak/ <i>Damage</i>	-	-	-
Rusak Berat/ <i>Severely Damage</i>	-	-	-
Jumlah/Total	114.7	114.7	114.7

Catatan/*Note*: Data tersaji berupa data total/*Presented data is total data*

Sumber/*Source*: Balai Pelaksanaan Jalan Nasional XVII Manokwari /*National Road Implementation Services XVII, Manokwari*

9

PENGELUARAN PENDUDUK

POPULATION EXPENDITURE



JUMLAH PERSENTASE
MAKANAN PER KAPITA
SEBULAN TAHUN 2019

56,87%

JUMLAH PERSENTASE
NON MAKANAN PER KAPITA
SEBULAN TAHUN 2019

43,13%



PENJELASAN TEKNIS

1. Pengeluaran rata-rata per kapita adalah biaya yang dikeluarkan untuk konsumsi semua anggota rumah tangga selama sebulan baik yang berasal dari pembelian, pemberian maupun produksi sendiri dibagi dengan banyaknya anggota rumah tangga dalam rumah tangga tersebut.

TECHNICAL NOTES

1. *Per capita Average Expenditure is the cost spent for all household members consumption during the month, whether from purchasing, giving or own production, divided by the number of household members in the household.*

<https://maybratkab.bps.go.id>

<https://maybratkab.bps.go.id>

Tabel
Table 9.1

**Rata-rata Pengeluaran per Kapita Sebulan Menurut
Kelompok Komoditas (rupiah) di Kabupaten Maybrat,
2018 dan 2019**
*Monthly Average Expenditure per Capita by Commodity
Group (rupiahs) in Maybrat Regency, 2018 and 2019*

Kelompok Komoditas/Commodity Group	2018	2019
(1)	(2)	(3)
Makanan/Food		
Padi-padian/ <i>Cereals</i>	69067	58908
Umbi-umbian/ <i>Tubers</i>	49764	58422
Ikan/udang/cumi/kerang/ <i>Fish/shrimp/common squid/shells</i>	97678	79739
Daging/ <i>Meat</i>	59394	73604
Telur dan susu/ <i>Eggs and milk</i>	23892	24384
Sayur-sayuran/ <i>Vegetables</i>	74259	70709
Kacang-kacangan/ <i>Legumes</i>	18979	8294
Buah-buahan/ <i>Fruits</i>	29581	25869
Minyak dan kelapa/ <i>Oil and coconut</i>	16955	17400
Bahan minuman/ <i>Beverage stuffs</i>	22635	23459
Bumbu-bumbuan/ <i>Spices</i>	13048	11629
Konsumsi lainnya/ <i>Miscellaneous food items</i>	9871	9536
Makanan dan minuman jadi/ <i>Prepared food and beverages</i>	97086	135192
Rokok/ <i>Cigarettes</i>	54036	78103
Jumlah makanan/Total food	636245	675249
Bukan makanan/Non-food		
Perumahan dan fasilitas rumah tangga/ <i>Housing and household facilities</i>	349315	334844
Aneka komoditas dan jasa/ <i>Goods and services</i>	96284	100228
Pakaian, alas kaki, dan tutup kepala/ <i>Clothing, footwear, and headgear</i>	13694	17244
Komoditas tahan lama/ <i>Durable goods</i>	15743	19414
Pajak, pungutan, dan asuransi/ <i>Taxes and insurance</i>	26645	31176
Keperluan pesta dan upacara/kenduri/ <i>Parties and ceremonies</i>	22552	9303
Jumlah bukan makanan/Total non-food	524233	512208
Jumlah/Total	1160478	1187456

Catatan/Note: Data tahun 2019 belum tersedia/*Data at 2019 is not available*

Sumber/Source: BPS, Survei Sosial Ekonomi Nasional (Susenas) Maret/BPS-Statistics Indonesia, National Socioeconomic Survey March

Tabel
Table 9.2

**Persentase Pengeluaran per Kapita Sebulan Menurut
Kelompok Komoditas di Kabupaten Maybrat, 2018 dan
2019**
*Percentage of Monthly Expenditure per Capita by
Commodity Group in Maybrat Regency, 2018 and 2019*

Kelompok Komoditas/Commodity Group	2018	2019
(1)	(2)	(3)
Makanan/Food		
Padi-padian/ <i>Cereals</i>	5.95	4.96
Umbi-umbian/ <i>Tubers</i>	4.29	4.92
Ikan/udang/cumi/kerang/ <i>Fish/shrimp/common squid/shells</i>	8.42	6.72
Daging/ <i>Meat</i>	5.12	6.20
Telur dan susu/ <i>Eggs and milk</i>	2.06	2.05
Sayur-sayuran/ <i>Vegetables</i>	6.40	5.95
Kacang-kacangan/ <i>Legumes</i>	1.64	0.70
Buah-buahan/ <i>Fruits</i>	2.55	2.18
Minyak dan kelapa/ <i>Oil and coconut</i>	1.46	1.47
Bahan minuman/ <i>Beverage stuffs</i>	1.95	1.98
Bumbu-bumbuan/ <i>Spices</i>	1.12	0.98
Konsumsi lainnya/ <i>Miscellaneous food items</i>	0.85	0.80
Makanan dan minuman jadi/ <i>Prepared food and beverages</i>	8.37	11.39
Rokok/ <i>Cigarettes</i>	4.66	6.58
Jumlah makanan/Total food	54.83	56.87
Bukan makanan/Non-food		
Perumahan dan fasilitas rumah tangga/ <i>Housing and household facilities</i>	30.10	28.20
Aneka komoditas dan jasa/ <i>Goods and services</i>	8.30	8.44
Pakaian, alas kaki, dan tutup kepala/ <i>Clothing, footwear, and headgear</i>	1.18	1.45
Komoditas tahan lama/ <i>Durable goods</i>	1.36	1.63
Pajak, pungutan, dan asuransi/ <i>Taxes and insurance</i>	2.30	2.63
Keperluan pesta dan upacara/kenduri/ <i>Parties and ceremonies</i>	1.94	0.78
Jumlah bukan makanan/Total non-food	45.17	43.13
Jumlah/Total	100.00	100.00

Catatan/Note: Data tahun 2019 belum tersedia/Data at 2019 is not available

Sumber/Source: BPS, Survei Sosial Ekonomi Nasional (Susenas) Maret/BPS-Statistics Indonesia, National Socioeconomic Survey March

Tabel
Table 9.3**Persentase Penduduk Menurut Golongan Pengeluaran Per Kapita Sebulan di Kabupaten Maybrat, 2018 dan 2019**
Percentage of Population by Per Capita Spending Group a Month in Maybrat Regency, 2018 and 2019

Golongan Pengeluaran Spending Group (Rp)	2018	2019
(1)	(2)	(3)
< 150 000	0.00	0.00
150 000–199 999	0.00	0.00
200 000–299 999	5.03	2.58
300 000–499 999	22.97	18.79
500 000–749 999	13.84	15.39
750 000–999 999	16.12	17.81
1 000 000–1 499 999	11.72	18.98
> 1 500 000	30.32	26.45
Jumlah/Total	100,00	100.00

Catatan/Note: Data tahun 2019 belum tersedia/Data at 2019 is not available

Sumber/Source: BPS, Survei Sosial Ekonomi Nasional (Susenas) Maret/BPS-Statistics Indonesia, National Socioeconomic Survey March

10

SISTEM NERACA REGIONAL SYSTEM OF REGIONAL ACCOUNTS

LAJU PERTUMBUHAN PDRB **Tertinggi** menurut Kabupaten *The Highest Growth Rate of GRDP by Regency* **2015** **2019**

Penyediaan Akomodasi dan
Makan Minum
*Accommodation and Food
Service Activities*

12,16

9,50
Administrasi Pemerintahan,
Pertahanan, dan
Jaminan Sosial Wajib
*Public Administration
and Defence; Compulsory
Social Security*

Informasi dan
Komunikasi
*Information and
Communication*

9,57

10,03

Informasi dan
Komunikasi
*Information and
Communication*

2016

Pertanian, Kehutanan,
dan Perikanan
*Agriculture, Forestry,
and Fishing*

2,04

2017

2,37
Pertanian, Kehutanan,
dan Perikanan
*Agriculture, Forestry,
and Fishing*

2018

Pengadaan Listrik dan Gas
Electricity and Gas

1,85

2019

-1,15
Pengadaan Listrik dan Gas
Electricity and Gas

LAJU PERTUMBUHAN PDRB **Terendah** menurut Kabupaten *The Lowest Growth Rate of GRDP by Regency* **2015** **2019**

PENJELASAN TEKNIS

1. Penghitungan statistik neraca nasional mengikuti buku petunjuk yang diterbitkan oleh Perserikatan Bangsa Bangsa (PBB) dikenal sebagai Sistem Neraca Nasional (SNN). SNN adalah rekomendasi internasional tentang bagaimana menyusun ukuran aktivitas ekonomi yang sesuai dengan standar neraca baku yang didasarkan pada prinsip-prinsip ekonomi. Rekomendasi yang dimaksud dinyatakan dalam sekumpulan konsep, definisi, klasifikasi, dan aturan neraca yang disepakati secara internasional dalam mengukur indikator tertentu seperti Produk Domestik Bruto (PDB). Salah satu bentuk adaptasi pencatatan statistik nasional adalah melakukan perubahan tahun dasar PDB Indonesia dari tahun 2000 ke 2010. Perubahan tahun dasar PDB dilakukan seiring dengan mengadopsi rekomendasi PBB yang tertuang dalam Sistem Neraca Nasional 2008 (SNA 2008).
2. Produk Domestik Bruto pada tingkat nasional serta Produk Domestik Regional Bruto (PDRB) pada tingkat regional (provinsi) menggambarkan kemampuan suatu wilayah untuk menciptakan nilai tambah pada suatu waktu tertentu, Untuk menyusun PDB maupun PDRB digunakan 2

TECHNICAL NOTES

1. *The method used to estimate national accounts statistics is based on the standard guidelines formed by United Nation known as System of National Accounts (SNA). SNA is the internationally agreed standard set of recommendations on how to compile measures of economic activity in accordance with strict accounting conventions based on economic principles. The recommendations are expressed in term of a set of concepts, definitions, classifications and accounting rules that comprise the internationally agreed standard for measuring indicators such as Gross Domestic Product (GDP). One of the improvement in the national statistical system is to rebase GDP form base year 2000 to 2010 in order to capture current economic condition, It is in line with the United Nations (UN) recommendation on 2008 SNA.*
2. *The basic measure of the value added arising from economic activity is known as Gross Domestic Product at the national level and Gross Regional Domestic Product (GRDP) at the regional level (provinces/regencies/municipalities), To compile these statistics, two approaches*

pendekatan, yaitu lapangan usaha dan pengeluaran, Keduanya menyajikan komposisi data nilai tambah dirinci menurut sumber kegiatan ekonomi (lapangan usaha) dan menurut komponen penggunaannya. PDB maupun PDRB dari sisi lapangan usaha merupakan penjumlahan seluruh komponen nilai tambah bruto yang mampu diciptakan oleh sektor-sektor ekonomi atas berbagai aktivitas produksinya. Sedangkan dari sisi pengeluaran menjelaskan tentang penggunaan dari nilai tambah tersebut.

3. PDB menurut lapangan usaha mengalami perubahan klasifikasi dari 9 lapangan usaha menjadi 17 lapangan usaha. PDB menurut lapangan usaha dirinci menurut total nilai tambah dari seluruh sektor ekonomi yang mencakup lapangan usaha Pertanian, Kehutanan, dan Perikanan; Pertambangan dan Penggalian; Industri Pengolahan; Pengadaan Listrik dan Gas; Pengadaan Air, Pengelolaan Sampah, Limbah dan Daur Ulang; Konstruksi; Perdagangan Besar dan Eceran, Reparasi Mobil dan Sepeda Motor; Transportasi dan Pergudangan; Penyediaan Akomodasi dan Makan Minum; Informasi dan Komunikasi; Jasa Keuangan dan Asuransi; Real Estat; Jasa Perusahaan; Administrasi

have been used, i.e, "production approach" and "expenditure approach"; The first approach is to measure value added produced by various kinds of economic activities, while the second approach is to measure final uses of the country's output, In other words. GDP/GRDP is the sum of total value added produced by all economic industries (activities) and the way of using it.

3. *GDP by industry classification changes from 9 sectors to 17 industries. GDP by industry is classified by types of economic activities such as Agriculture, Forestry and Fishing; Mining and Quarrying; Manufacturing; Electricity and Gas; Water supply, Sewerage, Waste Management and Remediation Activities; Construction; Wholesale and Retail Trade; Repair of Motor Vehicles and Motorcycles; Transportation and Storage; Accommodation and Food Service Activities; Information and Communication; Financial and Insurance Activities; Real Estate Activities; Business Activities; Public Administration; Defence and Compulsory Social Security; Education; Human Health and Social Work Activities;*

Pemerintahan, Pertahanan dan Jaminan Sosial Wajib; Jasa Pendidikan; Jasa Kesehatan dan Kegiatan Sosial; dan Jasa lainnya.

4. PDB menurut pengeluaran mengalami perubahan klasifikasi dimana pengeluaran konsumsi Lembaga Non Profit yang Melayani Rumah Tangga (LNPR) yang sebelumnya termasuk bagian dari pengeluaran konsumsi rumah tangga menjadi komponen terpisah. Sehingga klasifikasi PDB menurut pengeluaran dirinci menjadi 7 komponen yaitu komponen pengeluaran konsumsi rumah tangga, pengeluaran konsumsi LNPR, pengeluaran konsumsi pemerintah, pembentukan modal tetap bruto, perubahan inventori, ekspor barang dan jasa, dan impor barang dan jasa.
5. Pengeluaran konsumsi rumah tangga mencakup berbagai pengeluaran konsumsi akhir rumah tangga atas barang dan jasa untuk memenuhi kebutuhan individu ataupun kelompok secara langsung. Pengeluaran rumah tangga di sini mencakup makanan dan minuman selain restoran; pakaian, alas kaki dan jasa perawatannya; perumahan dan perlengkapan rumah tangga; kesehatan dan pendidikan; transportasi dan komunikasi; restoran dan hotel serta lainnya.

and Other Services Activities.

4. *GDP by expenditure classification changes where consumption expenditure Non-profit Institutions Serving Households (NPISH) previously included as part of household consumption expenditure is taken out into separate component. So that, GDP by type of expenditures is classified into: household consumption expenditure, NPISH consumption expenditure, government consumption expenditure, gross fixed capital formation, changes in inventories, exports of goods and services, and imports of goods and services.*
5. *Household consumption expenditures consist of expenditures incurred by households, which are used for both individual or collective needs. Household consumptions are classified into food and beverages other than restaurants; clothing, footwear, and related maintenance services; housing and household equipment; health and education; transport and communication; restaurants and hotels; and others.*

6. Pengeluaran Pemerintah terdiri dari Pengeluaran Konsumsi Individu dan Pengeluaran Konsumsi Kolektif, Barang dan jasa individu merupakan barang dan jasa privat, dimana ciri-ciri barang privat adalah a) Scarcity, yaitu ada kelangkaan/keterbatasan dalam jumlah; b) Excludable consumption, yaitu konsumsi suatu barang dapat dibatasi hanya pada mereka yang memenuhi persyaratan tertentu (biasanya harga); c) Rivalrous competition, yaitu konsumsi oleh satu konsumen akan mengurangi atau menghilangkan kesempatan pihak lain untuk melakukan hal serupa, Contoh barang dan jasa yang dihasilkan pemerintah dan tergolong sebagai barang dan jasa individu adalah jasa pelayanan kesehatan pemerintah di rumah sakit/puskesmas dan jasa pendidikan di sekolah/universitas negeri, Sedangkan barang dan jasa kolektif ekuivalen dengan barang publik yang memiliki ciri a) Non rivalry, yaitu penggunaan satu konsumen terhadap suatu barang tidak mengurangi kesempatan konsumen lain untuk juga mengkonsumsi barang tersebut; b) Non excludable, yaitu apabila suatu barang publik tersedia, maka tidak ada yang dapat menghalangi siapapun untuk memperoleh manfaat dari barang tersebut atau dengan
6. *Government consumption expenditure consists of Individual Consumption Expenditure and Collective Consumption Expenditure, Individual goods and services are private goods and services, which the characteristics of private goods is a) Scarcity, that there is a scarcity/limited in number; b) Excludable consumption, the consumption of goods can be limited only to those who meet certain requirements (usually the price); c) Rivalrous competition, ie consumption by the consumer will reduce or eliminate the chance of another party to do so, Examples of goods and services produced by government and classified as goods and services of individuals is the government health services in hospitals/health centers and education services in schools/universities, Collective goods and services equivalent to public goods characterized by a) Non-rivalry, namely the use of a consumer for an item does not reduce the chance of another consumer to also consume goods; b) Non-excludable, i.e, when a public good available, then nothing can hinder anyone to benefit from the goods or in other words everyone has access to the goods, Examples of goods and services produced by government and classified as collective goods and services is carried military defense services and the police's security.*

kata lain setiap orang memiliki akses ke barang tersebut, Contoh barang dan jasa yang dihasilkan pemerintah dan tergolong sebagai barang dan jasa kolektif adalah jasa pertahanan yang dilakukan TNI dan keamanan yang dilakukan kepolisian.

7. Pembentukan Modal Tetap Bruto (PMTB) mencakup pengadaan, pembuatan, dan pembelian barang modal. Barang modal dimaksud adalah barang-barang yang digunakan untuk proses produksi, tahan lama atau yang mempunyai umur pemakaian lebih dari satu tahun seperti bangunan, mesin-mesin dan alat angkutan, Termasuk pula di sini perbaikan besar (berat) yang sifatnya memperpanjang umur atau mengubah bentuk atau kapasitas barang modal tersebut. Pengeluaran barang modal untuk keperluan militer juga dicakup sebagai PMTB. Klasifikasi komponen PMTB dibagi menjadi 6 sub komponen yaitu Konstruksi; Mesin dan Peralatan; Kendaraan; Peralatan Lainnya; Cultivated Biological Resources (CBR) dan Produk Kekayaan Intelektual.
7. *Gross Fixed Capital Formation (GFCF) includes procurement, manufacture, and the purchase of capital goods. Capital goods are goods which are used for the production process, durable or have a service life of more than one year such as buildings, machinery, and transportation equipment. Including here: huge improvement that are to extend the life or changing the shape or the capacity of the capital goods, Capital expenditures for military purposes are also covered as GFCF, GFCF component are classified into six sub-components: Construction; Machinery and Equipment; vehicle; Other equipment; Cultivated Biological Resources (CBR) and Intellectual Property Product.*
8. Ekspor barang dan jasa merupakan transaksi perdagangan barang dan jasa dari penduduk (residen) ke bukan penduduk (nonresiden), Impor barang dan jasa adalah transaksi perdagangan dari
8. *Exports of goods and services consist of transactions of goods and services from residents to non-residents, Imports of goods and services consist of transaction of goods and services from non-*

bukan penduduk ke penduduk. Ekspor atau impor barang terjadi pada saat terjadi perubahan hak kepemilikan barang antara penduduk dengan bukan penduduk (dengan atau tanpa perpindahan fisik barang tersebut). Pada PDB dengan tahun dasar 2010, ekspor dan impor barang dirinci menjadi nonmigas dan migas.

residents to residents. Exports and imports of goods occur when there are changes in ownership of goods between residents and non-residents (with or without physical movements of goods across frontiers). On the GDP at 2010 basic year, exports and imports of goods specified into non oil and gas and oil and gas.

9. Produk Domestik Bruto maupun agregat turunannya disajikan dalam 2 (dua) versi penilaian, yaitu atas dasar "harga berlaku" dan atas dasar "harga konstan". Disebut sebagai harga berlaku karena seluruh agregat dinilai dengan menggunakan harga pada tahun berjalan, sedangkan harga konstan penilaiannya didasarkan kepada harga satu tahun dasar tertentu, dalam publikasi ini digunakan harga tahun 2010.

9. *GDP and its aggregations are presented in two forms: at current market prices and at constant base year market prices, In presenting current market prices, all aggregates are valued at current market prices, while base year constant market prices are shown by valuing all aggregates at fixed base year prices, Year of 2010 is used as the base year in this publication.*

10. Laju pertumbuhan Produk Domestik Bruto diperoleh dari perhitungan PDB atas dasar harga konstan. Diperoleh dengan cara mengurangi nilai PDB pada tahun ke-n terhadap nilai pada tahun ke n-1 (tahun sebelumnya), dibagi dengan nilai pada tahun ke n-1, dikalikan dengan 100 persen, Laju pertumbuhan menunjukkan perkembangan agregat pendapatan dari satu waktu tertentu terhadap waktu sebelumnya

10. *Growth rate of Gross Domestic Product is derived from GDP at constant market prices. It is obtained by subtracting the value of GDP year n with the value of GDP year n-1, divided by the value of GDP year n-1 then multiplied by 100 percent, The growth rate of GDP explains the income growth during the given period*

<https://maybratkab.bps.go.id>

Tabel 10.1. **Produk Domestik Regional Bruto Atas Dasar Harga Berlaku Menurut Lapangan Usaha di Kabupaten Maybrat(miliar rupiah), 2015–2019**
Gross Regional Domestic Product at Current Market Prices by Industry in Maybrat Regency (billion rupiahs), 2015–2019

	Lapangan Usaha/Industry	2015	2016	2017	2018	2019
	(1)	(2)	(3)	(4)	(5)	(6)
A	Pertanian, Kehutanan, dan Perikanan/ <i>Agriculture, Forestry, and Fishing</i>	157.373,7	171.166,4	185.305,1	202.530,6	217.200,2
B	Pertambangan dan Penggalian/ <i>Mining and Quarrying</i>	4.761,7	5.392,7	5.912,3	6.279,8	6.843,7
C	Industri Pengolahan/ <i>Manufacturing</i>	1.771,1	1.935,3	2.096,5	2.215,4	2.354,4
D	Pengadaan Listrik dan Gas/ <i>Electricity and Gas</i>	151,6	174,1	198,7	214,1	226,3
E	Pengadaan Air; Pengelolaan Sampah, Limbah, dan Daur Ulang/ <i>Water Supply; Sewerage, Waste Management, and Remediation Activities</i>	284,5	307,8	326,9	343,7	358,4
F	Konstruksi/ <i>Construction</i>	74.736,2	84.788,4	95.602,4	107.633,1	122.384,3
G	Perdagangan Besar dan Eceran; Reparasi Mobil dan Sepeda Motor/ <i>Wholesale and Retail Trade; Repair of Motor Vehicles and Motorcycles</i>	30.024,3	32.975,9	36.358,2	40.312,5	44.452,3
H	Transportasi dan Pergudangan/ <i>Transportation and Storage</i>	7.341,5	8.382,2	9.663,2	10.958,0	12.202,7
I	Penyediaan Akomodasi dan Makan Minum/ <i>Accommodation and Food Service Activities</i>	1.052,8	1.203,8	1.319,8	1.477,5	1.601,7
J	Informasi dan Komunikasi/ <i>Information and Communication</i>	1.127,7	1.237,2	1.338,8	1.497,5	1.695,5

Lanjutan Tabel/*Continued Table* 12.1

	Lapangan Usaha/Industry	2015	2016	2017	2018	2019
	(1)	(2)	(3)	(4)	(5)	(6)
K	Jasa Keuangan dan Asuransi/ <i>Financial and Insurance Activities</i>	9.222,5	9.651,5	10.338,4	10.942,1	12.062,9
L	Real Estat/ <i>Real Estate Activities</i>	2.232,8	2.471,4	2.713,8	2.979,3	3.231,4
M,N	Jasa Perusahaan/ <i>Business Activities</i>	158,1	178,8	202,4	229,0	253,9
O	Administrasi Pemerintahan, Pertahanan, dan Jaminan Sosial Wajib/ <i>Public Administration and Defence; Compulsory Social Security</i>	178.992,2	204.004,5	234.906,7	265.086,3	286.617,0
P	Jasa Pendidikan/ <i>Education</i>	14.987,8	16.277,5	17.923,0	19.290,6	20.854,2
Q	Jasa Kesehatan dan Kegiatan Sosial/ <i>Human Health and Social Work Activities</i>	3.572,9	3.889,6	4.127,1	4.365,6	4.592,7
R,S,T,U	Jasa Lainnya/ <i>Other Services Activities</i>	324,4	347,5	371,2	397,0	425,6
	Produk Domestik Regional Bruto/<i>Gross Regional Domestic Product</i>	488.115,7	544.384,5	608.704,4	676.752,1	737.357,3

Sumber/*Source*: BPS, berbagai sensus, survei dan sumber lain/*BPS-Statistics Indonesia, various census, survey, and other sources*

Tabel
Table 10.2

Produk Domestik Regional Bruto Atas Dasar Harga Konstan 2010 Menurut Lapangan Usaha di Kabupaten Maybrat (miliar rupiah), 2015–2019
Gross Regional Domestic Product at 2010 Constant Market Prices by Industry in Maybrat Regency (billion rupiahs), 2015–2019

	Lapangan Usaha/ <i>Industry</i>	2015	2016	2017	2018	2019
	(1)	(2)	(3)	(4)	(5)	(6)
A	Pertanian, Kehutanan, dan Perikanan/ <i>Agriculture, Forestry, and Fishing</i>	129.373,7	132.008,8	135.135,1	139.705,1	144.571,9
B	Pertambangan dan Penggalian/ <i>Mining and Quarrying</i>	3.574,3	3.892,8	4.161,4	4.343,2	4.615,1
C	Industri Pengolahan/ <i>Manufacturing</i>	1.526,7	1.596,9	1.655,1	1.701,8	1.766,3
D	Pengadaan Listrik dan Gas/ <i>Electricity and Gas</i>	112,2	121,6	128,9	131,3	129,8
E	Pengadaan Air; Pengelolaan Sampah, Limbah, dan Daur Ulang/ <i>Water Supply; Sewerage, Waste Management, and Remediation Activities</i>	216,5	229,0	242,5	254,6	265,2
F	Konstruksi/ <i>Construction</i>	52.382,5	57.444,1	62.583,5	68.115,9	74.908,3
G	Perdagangan Besar dan Eceran; Reparasi Mobil dan Sepeda Motor/ <i>Wholesale and Retail Trade; Repair of Motor Vehicles and Motorcycles</i>	23.060,3	24.558,5	26.230,8	28.093,7	30.050,8
H	Transportasi dan Pergudangan/ <i>Transportation and Storage</i>	5.271,9	5.712,1	6.160,5	6.596,1	7.056,9
I	Penyediaan Akomodasi dan Makan Minum/ <i>Accommodation and Food Service Activities</i>	750,7	842,0	900,8	957,2	1.024,4
J	Informasi dan Komunikasi/ <i>Information and Communication</i>	944,3	1.013,8	1.090,2	1.194,6	1.314,3

Lanjutan Tabel/*Continued Table 12.2*

	Lapangan Usaha/Industry	2015	2016	2017	2018	2019
	(1)	(2)	(3)	(4)	(5)	(6)
K	Jasa Keuangan dan Asuransi/ <i>Financial and Insurance Activities</i>	7.037,8	7.227,1	7.416,7	7.571,9	8.258,5
L	Real Estat/ <i>Real Estate Activities</i>	1.702,2	1.837,0	1.944,1	2.077,8	2.207,9
M,N	Jasa Perusahaan/ <i>Business Activities</i>	129,1	140,2	151,8	164,2	174,3
O	Administrasi Pemerintahan, Pertahanan, dan Jaminan Sosial Wajib/ <i>Public Administration and Defence; Compulsory Social Security</i>	128.019,9	139.964,1	153.260,7	164.674,5	172.879,4
P	Jasa Pendidikan/ <i>Education</i>	12.157,2	13.177,2	14.301,3	15.197,9	16.189,3
Q	Jasa Kesehatan dan Kegiatan Sosial/ <i>Human Health and Social Work Activities</i>	2.632,7	2.742,5	2.877,5	3.003,2	3.122,5
R,S,T,U	Jasa Lainnya/ <i>Other Services Activities</i>	228,4	238,5	250,8	263,1	276,6
	Produk Domestik Regional Bruto/<i>Gross Regional Domestic Product</i>	369.120,3	392.746,4	418.491,7	444.046,2	468.811,4

Sumber/*Source*: BPS, berbagai sensus, survei dan sumber lain/*BPS-Statistics Indonesia, various census, survey, and other sources*

Tabel
Table 10.3

Distribusi Persentase Produk Domestik Regional Bruto Atas Dasar Harga Berlaku Menurut Lapangan Usaha di Kabupaten Maybrat, 2015–2019
Percentage Distribution of Gross Regional Domestic Product at Current Market Prices by Industry in Maybrat Regency, 2015–2019

	Lapangan Usaha/ <i>Industry</i>	2015	2016	2017	2018	2019
	(1)	(2)	(3)	(4)	(5)	(6)
A	Pertanian, Kehutanan, dan Perikanan/ <i>Agriculture, Forestry, and Fishing</i>	32,24	31,44	30,44	29,93	29,46
B	Pertambangan dan Penggalian/ <i>Mining and Quarrying</i>	0,98	0,99	0,97	0,93	0,93
C	Industri Pengolahan/ <i>Manufacturing</i>	0,36	0,36	0,34	0,33	0,32
D	Pengadaan Listrik dan Gas/ <i>Electricity and Gas</i>	0,03	0,03	0,03	0,03	0,03
E	Pengadaan Air; Pengelolaan Sampah, Limbah, dan Daur Ulang/ <i>Water Supply; Sewerage, Waste Management, and Remediation Activities</i>	0,06	0,06	0,05	0,05	0,05
F	Konstruksi/ <i>Construction</i>	15,31	15,58	15,71	15,90	16,60
G	Perdagangan Besar dan Eceran; Reparasi Mobil dan Sepeda Motor/ <i>Wholesale and Retail Trade; Repair of Motor Vehicles and Motorcycles</i>	6,15	6,06	5,97	5,96	6,03
H	Transportasi dan Pergudangan/ <i>Transportation and Storage</i>	1,50	1,54	1,59	1,62	1,65
I	Penyediaan Akomodasi dan Makan Minum/ <i>Accommodation and Food Service Activities</i>	0,22	0,22	0,22	0,22	0,22
J	Informasi dan Komunikasi/ <i>Information and Communication</i>	0,23	0,23	0,22	0,22	0,23
K	Jasa Keuangan dan Asuransi/ <i>Financial and Insurance Activities</i>	1,89	1,77	1,70	1,62	1,64

Lanjutan Tabel/*Continued Table* 12.3

Lapangan Usaha/ <i>Industry</i>		2015	2016	2017	2018	2019
(1)		(2)	(3)	(4)	(5)	(6)
L	Real Estat/ <i>Real Estate Activities</i>	0,46	0,45	0,45	0,44	0,44
M,N	Jasa Perusahaan/ <i>Business Activities</i>	0,03	0,03	0,03	0,03	0,03
O	Administrasi Pemerintahan, Pertahanan, dan Jaminan Sosial Wajib/ <i>Public Administration and Defence; Compulsory Social Security</i>	36,67	37,47	38,59	39,17	38,87
P	Jasa Pendidikan/ <i>Education</i>	3,07	2,99	2,94	2,85	2,83
Q	Jasa Kesehatan dan Kegiatan Sosial/ <i>Human Health and Social Work Activities</i>	0,73	0,71	0,68	0,65	0,62
R,S,T,U	Jasa Lainnya/ <i>Other Services Activities</i>	0,07	0,06	0,06	0,06	0,06
Produk Domestik Regional Bruto/<i>Gross Regional Domestic Product</i>		100,00	100,00	100,00	100,00	100,00

Sumber/*Source*: BPS, berbagai sensus, survei dan sumber lain/*BPS-Statistics Indonesia, various census, survey, and other sources*

Tabel
Table 10.4

Laju Pertumbuhan Produk Domestik Regional Bruto Atas Dasar Harga Konstan 2010 Menurut Lapangan Usaha di Kabupaten Maybrat (persen), 2016–2019
Growth Rate of Gross Regional Domestic Product at 2010 Constant Market Prices by Industry in Maybrat Regency (percent), 2016–2019

	Lapangan Usaha/Industry	2016	2017	2018	2019
	(1)	(2)	(3)	(4)	(5)
A	Pertanian, Kehutanan, dan Perikanan/ <i>Agriculture, Forestry, and Fishing</i>	2,04	2,37	3,38	3,48
B	Pertambangan dan Penggalian/ <i>Mining and Quarrying</i>	8,91	6,90	4,37	6,26
C	Industri Pengolahan/ <i>Manufacturing</i>	4,60	3,65	2,82	3,79
D	Pengadaan Listrik dan Gas/ <i>Electricity and Gas</i>	8,42	6,02	1,85	(1,15)
E	Pengadaan Air; Pengelolaan Sampah, Limbah, dan Daur Ulang/ <i>Water Supply; Sewerage, Waste Management, and Remediation Activities</i>	5,77	5,92	4,97	4,18
F	Konstruksi/ <i>Construction</i>	9,66	8,95	8,84	9,97
G	Perdagangan Besar dan Eceran; Reparasi Mobil dan Sepeda Motor/ <i>Wholesale and Retail Trade; Repair of Motor Vehicles and Motorcycles</i>	6,50	6,81	7,10	6,97
H	Transportasi dan Pergudangan/ <i>Transportation and Storage</i>	8,35	7,85	7,07	6,98
I	Penyediaan Akomodasi dan Makan Minum/ <i>Accommodation and Food Service Activities</i>	12,16	6,98	6,26	7,02
J	Informasi dan Komunikasi/ <i>Information and Communication</i>	7,36	7,54	9,57	10,03
K	Jasa Keuangan dan Asuransi/ <i>Financial and Insurance Activities</i>	2,69	2,62	2,09	9,07
L	Real Estat/ <i>Real Estate Activities</i>	7,92	5,83	6,88	6,26
M,N	Jasa Perusahaan/ <i>Business Activities</i>	8,64	8,25	8,21	6,12

Lanjutan Tabel/*Continued Table* 12.4

Lapangan Usaha/Industry		2016	2017	2018	2019
	(1)	(2)	(3)	(4)	(5)
0	Administrasi Pemerintahan, Pertahanan, dan Jaminan Sosial Wajib/ <i>Public Administration and Defence; Compulsory Social Security</i>	9,33	9,50	7,45	4,98
P	Jasa Pendidikan/ <i>Education</i>	8,39	8,53	6,27	6,52
Q	Jasa Kesehatan dan Kegiatan Sosial/ <i>Human Health and Social Work Activities</i>	4,17	4,92	4,37	3,97
R,S,T,U	Jasa Lainnya/ <i>Other Services Activities</i>	4,43	5,17	4,88	5,13
Produk Domestik Regional Bruto/<i>Gross Regional Domestic Product</i>		6,40	6,56	6,11	5,58

Sumber/*Source*: BPS, berbagai sensus, survei dan sumber lain/*BPS-Statistics Indonesia, various census, survey, and other sources*

Tabel
Table 10.5

Produk Domestik Regional Bruto Atas Dasar Harga Berlaku Menurut Jenis Pengeluaran di Kabupaten Maybrat (juta rupiah), 2015–2019
Gross Regional Domestic Product at Current Market Prices by Type of Expenditure in Maybrat Regency (million rupiahs), 2015–2019

Jenis Pengeluaran Type of Expenditure	2015	2016	2017	2018¹	2019²
(1)	(2)	(3)	(4)	(5)	(6)
Pengeluaran Konsumsi Rumah Tangga <i>Household Consumption Expenditure</i>	400,180.79	455,034.94	503,920.55	555,768.72	605,875.47
Pengeluaran Konsumsi LNPRT <i>NPISH Consumption Expenditure</i>	15,702.74	17,292.12	18,817.10	20,562.59	23,310.25
Pengeluaran Konsumsi Pemerintah <i>Government Consumption Expenditure</i>	461,649.57	557,901.88	584,935.52	614,677.18	667,099.78
Pembentukan Modal Tetap Bruto <i>Gross Fixed Capital Formation</i>	118,991.83	127,613.26	140,425.88	152,712.41	169,769.01
Perubahan Inventori <i>Changes in Inventories</i>	8.85	80.60	15.13	49.13	54.15
Ekspor Barang dan Jasa/ <i>Exports of Goods and Services</i>	-508,418.07	-613,538.32	-639,409.74	-667,017.94	-728,751.35
Dikurangi: Impor Barang dan Jasa <i>Less: Import of Goods and Services</i>	569,595.46	681,881.66	717,544.73	701,907.06	764,577.82
Diskrepansi Statistik <i>Statistical Discrepancies</i>					
Produk Domestik Regional Bruto/Gross Regional Domestic Product	488,115.70	544,384.47	608,704.42	676,752.09	737,357.32

Catatan/Note: 1. Angka sementara / *Preliminary Figures*
 2. Angka sangat sementara / *Very Preliminary Figures*

Sumber/Source: BPS, berbagai sensus, survei dan sumber lain/BPS-Statistics Indonesia, various census, survey, and other sources

Tabel
Table 10.6

Produk Domestik Regional Bruto Atas Dasar Harga Konstan 2010 Menurut Jenis Pengeluaran di Kabupaten Maybrat (juta rupiah), 2015–2019
Gross Regional Domestic Product at 2010 Constant Market Prices by Type of Expenditure in Maybrat Regency (million rupiahs), 2015–2019

Jenis Pengeluaran Type of Expenditure	2015	2016	2017	2018¹	2019²
(1)	(2)	(3)	(4)	(5)	(6)
Pengeluaran Konsumsi Rumah Tangga <i>Household Consumption Expenditure</i>	302,676.20	329,722.42	351,006.65	369,359.74	389,882.06
Pengeluaran Konsumsi LNPRT <i>NPISH Consumption Expenditure</i>	11,500.92	12,079.70	12,937.70	13,926.14	15,252.70
Pengeluaran Konsumsi Pemerintah <i>Government Consumption Expenditure</i>	317,028.73	350,980.69	356,838.67	362,251.53	368,717.25
Pembentukan Modal Tetap Bruto <i>Gross Fixed Capital Formation</i>	96,117.83	98,625.79	102,388.08	106,772.55	112,722.00
Perubahan Inventori <i>Changes in Inventories</i>	6.81	59.13	10.50	32.60	33.70
Ekspor Barang dan Jasa/ <i>Exports of Goods and Services</i>	-358,210.18	-398,721.36	-404,689.94	-408,296.37	-417,796.30
Dikurangi: Impor Barang dan Jasa <i>Less: Import of Goods and Services</i>	403,960.91	447,496.55	456,557.35	463,622.58	473,863.43
Diskrepansi Statistik <i>Statistical Discrepancies</i>					
Produk Domestik Regional Bruto/Gross Regional Domestic Product	369,120.31	392,746.36	418,491.66	444,046.18	468,811.41

Catatan/Note: 1. Angka sementara / *Preliminary Figures*
2. Angka sangat sementara / *Very Preliminary Figures*

Sumber/Source: BPS, berbagai sensus, survei dan sumber lain/BPS-Statistics Indonesia, various census, survey, and other sources

11

PERBANDINGAN ANTAR KABUPATEN KOTA REGENCY/MUNICIPAL REGENCY

PENDUDUK

EKONOMI

KEMISKINAN

IPM



<https://maybratKab.bps.go.id>

PENJELASAN TEKNIS

1. Penduduk adalah semua orang yang berdomisili di suatu wilayah selama 6 bulan atau lebih dan atau mereka yang berdomisili kurang dari 6 bulan tetapi berniat menetap.
2. Laju pertumbuhan Produk Domestik Bruto diperoleh dari perhitungan PDRB atas dasar harga konstan, diperoleh dengan cara mengurangi nilai PDRB pada tahun ke-n terhadap nilai pada tahun ke n-1 (tahun sebelumnya), kemudian dibagi dengan nilai pada tahun ke n-1, selanjutnya dikalikan dengan 100 persen. Laju pertumbuhan menunjukkan perkembangan agregat pendapatan dari satu waktu tertentu terhadap waktu sebelumnya.
3. Indeks Pembangunan Manusia adalah indeks komposit dari gabungan empat indikator yaitu angka harapan hidup, angka melek huruf, rata-rata lama sekolah dan pengeluaran perkapita.
4. Untuk mengukur kemiskinan, BPS menggunakan konsep kemampuan memenuhi kebutuhan dasar (basic needs approach). Dengan pendekatan ini, kemiskinan dipandang sebagai ketidakmampuan dari sisi ekonomi untuk memenuhi

TECHNICAL NOTES

1. *Population are all residents of the entire an area who have stayed for six months or longer, and those who live less than six months but intend to stay.*
2. *Gross Domestic Product Growth Rate was obtained from the calculation of GDP at constant prices, obtained by subtracting the value of GDP in year n to the value in year n-1 (previous year), then divided by the value in year n-1, here in-after multiplied by 100 percent, Growth rate of aggregate income from a certain year to earlier.*
3. *The Human Development Index is a composite index of four indicators are combined life expectancy, literacy rates, average length of school and spending per capita.*
4. *To measure poverty, BPS uses the concept of ability to meet basic needs (basic needs approach), With this approach, poverty is seen as an economic inability to meet the basic needs of food and non-food which is measured from the expenditure side. So the Poor is the population*

kebutuhan dasar makanan dan bukan makanan yang diukur dari sisi pengeluaran. Jadi Penduduk Miskin adalah penduduk yang memiliki rata-rata pengeluaran perkapita perbulan di bawah garis kemiskinan. Sumber data utama yang dipakai adalah data Survei Sosial Ekonomi Nasional (Susenas) Panel Modul Konsumsi dan Kor.

had an average monthly per capita expenditure below the poverty line. The main data sources used are the National Economic Social Survey data (Susenas) Consumption Module Panel and Cor.

<https://maybratkab.bps.go.id>

<https://maybratkab.bps.go.id>

Tabel
Table 11.1

Jumlah Penduduk Menurut Kabupaten/Kota di Provinsi Papua Barat (ribu), 2015–2019
Population by Regency/Municipality in West Papua Province (thousand), 2015–2019

Kabupaten/Kota Regency/Municipality	2015	2016	2017	2018	2019
(1)	(2)	(3)	(4)	(5)	(6)
FAKFAK	73 468	74 772	76 102	77 381	78 686
KAIMANA	54 165	55 503	56 882	58 404	60 216
TELUK WONDAMA	29 791	30 490	31 072	31 769	32 521
TELUK BINTUNI	59 196	60 400	61 794	63 091	64 406
MANOKWARI	158 326	162 578	166 780	170 897	175 178
SORONG SELATAN	43 036	43 896	45 019	46 021	46 922
SORONG	80 695	82 784	84 906	86 994	88 927
RAJA AMPAT	45 923	46 613	47 301	47 885	48 493
TAMBRAW	13 615	13 699	13 785	13 804	13 879
MAYBRAT	37 529	38 377	39 191	40 102	40 899
MANOKWARI SELATAN	21 907	22 519	22 983	23 617	24 220
PEGUNUNGAN ARFAK	28 271	28 898	29 731	30 409	30 976
KOTA SORONG	225 588	232 833	239 815	247 084	254 294
Papua Barat	871 510	893 362	915 361	937 458	959 617

Sumber/Source: Proyeksi Penduduk 2010–2035/Indonesia Population Projection 2010–2035

Tabel 11.2
Table

Laju Pertumbuhan Produk Domestik Regional Bruto Atas Dasar Harga Konstan 2010 Menurut Kabupaten/Kota di Provinsi Papua Barat (persen), 2015–2019
Rate of Growth of Gross Regional Domestic Products at Constant 2010 Prices by Regency/Municipality in Papua Barat Province (percent), 2015–2019

Kabupaten/Kota Regency/Municipality	2015	2016	2017	2018	2019
(1)	(2)	(3)	(4)	(5)	(6)
Kabupaten/Regency					
Fakfak	7,29	5,24	7,13	6,56	6,00
Kaimana	5,97	3,17	5,76	5,87	4,95
Teluk Wondama	3,89	5,42	5,24	4,01	4,31
Teluk Bintuni	2,85	2,71	1,32	5,25	3,57
Manokwari	7,36	7,25	7,04	6,01	6,13
Sorong Selatan	6,40	6,04	7,47	6,19	5,87
Sorong	2,35	0,89	3,36	5,66	2,24
Raja Ampat	1,97	2,38	-0,01	4,58	3,92
Tambraw	5,83	4,95	6,33	5,46	6,47
Maybrat	5,51	6,40	6,56	6,11	5,58
Manokwari Selatan	4,59	4,82	4,44	4,48	6,95
Pegunungan Arfak	6,67	3,15	3,36	9,87	4,08
Kota/Municipality					
Kota Sorong	10,27	9,05	8,26	6,73	3,24
Papua Barat	5,38	4,73	5,27	5,48	4,87

Sumber/Source: BPS, dari berbagai survey dan sensus/ BPS, from other survey and census

Tabel
Table 11.3

**Jumlah Penduduk Miskin Menurut Kabupaten/Kota di
Provinsi Maybrat (ribu), 2015–2019**
**Number of Poor Population by Regency/Municipality in
Maybrat Province (thousand), 2015–2019**

Kabupaten/Kota Regency/Municipality	2015	2016	2017	2018	2019
(1)	(2)	(3)	(4)	(5)	(6)
Kabupaten/Regency					
Fakfak	20.56	19.98	19.67	18.73	18.22
Kaimana	9.61	9.62	9.74	9.66	9.63
Teluk Wondama	11.08	11.02	11.25	10.53	10.48
Teluk Bintuni	22.1	20.97	21.09	19.64	19.59
Manokwari	40.01	40.28	40.3	37.72	36.67
Sorong Selatan	8.7	8.71	8.8	8.76	8.6
Sorong	26.69	26.83	27.72	26.1	25.3
Raja Ampat	9.56	9.52	9.43	8.5	8.3
Tambora	5.17	5.02	4.95	4.77	4.67
Maybrat	14	13.77	13.87	13.12	13.11
Manokwari Selatan	7.63	7.64	7.78	7.24	7.21
Pegunungan Arfak	11.02	11.34	11.58	10.8	10.74
Kota/Municipality					
Kota Sorong	39.24	41.11	42.19	38.88	39.02
Papua Barat	225.36	225.81	228.38	214.47	211.5

Sumber/Source: BPS, Survei Sosial Ekonomi Nasional

Tabel
Table 11.4

**Indeks Pembangunan Manusia Menurut Kabupaten/Kota
di Provinsi Maybrat, 2015–2019**
*Human Development Index by Regency/Municipality in
Maybrat Province, 2015–2019*

Kabupaten/Kota Regency/Municipality	2015	2016	2017	2018	2019
(1)	(2)	(3)	(4)	(5)	(6)
Kabupaten/Regency					
Fakfak	64.92	65.55	66.09	66.99	67.87
Kaimana	61.33	62.15	62.74	63.67	64.59
Teluk Wondama	56.64	57.16	58.1	58.86	59.82
Teluk Bintuni	61.09	61.81	62.39	63.13	64.00
Manokwari	69.91	70.34	70.67	71.17	71.67
Sorong Selatan	58.6	59.2	60.19	61.01	61.93
Sorong	61.86	62.42	63.42	64.32	65.29
Raja Ampat	61.23	61.95	62.35	62.84	63.66
Tambraw	49.77	50.35	51.01	51.95	52.90
Maybrat	55.78	56.35	57.23	58.16	59.15
Manokwari Selatan	56.59	57.12	58.08	58.84	59.72
Pegunungan Arfak	53.73	53.89	54.39	55.31	56.15
Kota/Municipality					
Kota Sorong	75.91	76.33	76.73	77.35	77.98
Papua Barat	61.73	62.21	62.99	63.74	64.70

Sumber/Source: Badan Pusat Statistik/BPS-Statistics



Sensus
Penduduk
2020

#MencatatIndonesia

DATA

MENCERDASKAN BANGSA

Enlighten The Nation

<https://maybratkab.bps.go.id>



**BADAN PUSAT STATISTIK
KABUPATEN SORONG SELATAN
BPS-STATISTICS OF SORONG SELATAN**

Kompleks PEMDA Kab. Sorong Selatan, Teminabuan, Papua Barat

Homepage: <http://www.maybratkab.bps.go.id>, E-mail: bps9106@bps.go.id

