


KATALOG/CATALOG: 1102001.6103

KABUPATEN LANDAK DALAM ANGKA

Landak Regency in Figures

2018




**BADAN PUSAT STATISTIK
KABUPATEN LANDAK**
BPS-Statistics Landak Regency

KATALOG/CATALOG: 1102001.6103

KABUPATEN LANDAK DALAM ANGKA

Landak Regency in Figures

2018



**BADAN PUSAT STATISTIK
KABUPATEN LANDAK**
BPS-Statistics Landak Regency

Kabupaten Landak Dalam Angka ***Landak Regency in Figures*** **2018**

ISSN : 2622 – 0334

Nomor Publikasi /Publication Number : 61030.1804

Katalog BPS/BPS Catalogue : 1102001.6103

Ukuran Buku/Book size : 16,50 cm x 21,50 cm

Jumlah Halaman/Number of pages : xxx + 324 Halaman / Pages

Naskah/Manuscript:

Badan Pusat Statistik Kabupaten Landak
BPS-Statistics Landak Regency

Naskah/Manuscript:

Badan Pusat Statistik Kabupaten Landak
BPS-Statistics Landak Regency

Gambar Kover/Cover Designed by:

Badan Pusat Statistik Kabupaten Landak
BPS-Statistics Landak Regency

Ilustrasi Kover/Cover Illustration:

Air Terjun Riam Dait/*Riam Dait Waterfall*

Diterbitkan Oleh/Published by:

© Badan Pusat Statistik Kabupaten Landak/*BPS-Statistics Landak Regency*

Dicetak Oleh/Printed by:

PD Ponti Kreasi Utama 2

Dilarang mengumumkan, mendistribusikan, mengomunikasikan, dan/atau meng-
gandakan sebagian atau seluruh isi buku ini untuk tujuan komersial tanpa izin ter-
tulis dari Badan Pusat Statistik

*Prohibited to announce, distribute, communicate, and/or copy part or all of this
book for commercial purpose without permission from BPS-Statistics Indonesia*

KEPALA BPS KABUPATEN LANDAK
CHIEF STATISTICIAN OF LANDAK REGENCY



YANUAR LESTARIADI, S.Si., M.M

**KATA PENGANTAR**

Publikasi Kabupaten Landak Dalam Angka 2018 merupakan publikasi tahunan yang diterbitkan secara berkala oleh Badan Pusat Statistik Kabupaten Landak. Publikasi ini merupakan penerbitan yang ke-tujuh belas kali sejak terbentuknya Kabupaten Landak dan merupakan kelanjutan dari publikasi tahun sebelumnya.

Informasi yang termuat dalam buku ini meliputi berbagai sektor yang menggambarkan keadaan geografi, pemerintahan, penduduk dan tenaga kerja, sosial ekonomi dan sebagainya, juga disajikan ulasan singkat untuk masing-masing bab dan grafik untuk memberikan gambaran yang lebih jelas. Beberapa tabel mengalami perubahan dan perbaikan dari tahun-tahun sebelumnya dalam rangka penyempurnaan dan pemenuhan kebutuhan konsumen data. Pada publikasi ini juga dilengkapi dengan infografis sebagai pembatas bab.

Publikasi ini dapat terwujud berkat kerja sama dan partisipasi dari berbagai pihak. Kepada semua pihak yang telah memberikan kontribusi, kami sampaikan penghargaan dan terima kasih. Semoga publikasi yang disajikan bermanfaat bagi pengguna untuk berbagai keperluan. Kami mengharapkan tanggapan dan saran dari para pengguna publikasi ini untuk perbaikan pada edisi yang akan datang.

Ngabang, Agustus 2018

KEPALA BADAN PUSAT STATISTIK
KABUPATEN LANDAK

Yanuar Lestariadi, S.Si., M.M



PREFACE



PREFACE

aPublication of Landak Regency in Figures 2018 is the annual publication issued by the BPS-Statistics of Landak Regency regularly. This publication is the seventeenth publication since Landak Regency formed and an annual publication.

The information is presented in this book included several sectors that review geographical situation, Government's conditions, population and labor, social-economics, and the other variables. Explanation and graphics for each chapter is also provided to get a more clearly view. Some tables is changed and reform from previous years for better services to consumers. In this edition, it also comes with infographic on the chapter breaks.

The release of the publication has been made possible due to the assistance and contribution of various government institutions and private organizations. To all parties who have been involved in the completion of this publication, we would like to express our high appreciation and gratitude. Hopefully this publication will be a useful resource for any purpose. Feedback and suggestions to improve the publication are always welcome.

Ngabang, August 2018

BPS–STATISTICS OF LANDAK REGENCY

Yanuar Lestariadi, S.Si., M.M
Chief Statistician



Halaman

Page

Bab 1	Geografi <i>Geography</i>	1
Bab 2	Iklim <i>Climate</i>	17
Bab 3	Pemerintahan <i>Government</i>	33
Bab 4	Penduduk dan Ketenagakerjaan <i>Population and Employment</i>	67
Bab 5	Sosial <i>Social</i>	91
Bab 6	Pertanian <i>Agriculture</i>	171
Bab 7	Pertambangan, Listrik, dan Air Minum <i>Mining, Electricity, and Clean Water</i>	209
Bab 8	Perdagangan, Industri, dan Koperasi <i>Trading, Industry, and Cooperation</i>	229
Bab 9	Transportasi dan Komunikasi <i>Transportation and Communication</i>	245
Bab 10	Keuangan dan Harga <i>Finance and Prices</i>	267
Bab 11	Pendapatan Regional <i>Regional Income</i>	283
Bab 12	Perbandingan Regional <i>Regional Comparison</i>	299



**DAFTAR GAMBAR
LIST OF FIGURES**

Gambar Figure		Halaman Page
1	Peta Wisata Kabupaten Landak <i>Landak Regency Tourism Map</i>	3
2	Curah Hujan di Kabupaten Landak (mm) Berdasarkan Bulan Tahun 2016-2017 <i>Rainfall in Landak Regency (mm) Monthly, 2016-2017</i>	19
3	Jumlah Desa menurut Kecamatan di Kabupaten Landak Tahun 2017 <i>Number of Village by District in Landak Regency, 2017</i>	35
4	Piramida Penduduk Kabupaten Landak Tahun 2017 <i>Population Pyramid of Landak Regency, 2017</i>	69
5	Peta Rawan Bencana Banjir, Angin Puting Beliung dan Kebakaran Rumah <i>Disaster Vulnerability Mapping of Flood, Whirlwind and House Fire ...</i>	93
6	Luas Penggunaan Lahan Pertanian menurut Kecamatan di Kabupaten Landak Tahun 2017 <i>Agriculture Land Usage by District in Landak Regency, 2017</i>	173
7	Komposisi Pelanggan Listrik di Kabupaten Landak 2016 <i>Composition of Electricity Customers in Landak Regency, 2016</i>	211
8	Jumlah Industri Kecil di Kabupaten Landak Tahun 2016 <i>Number of Small Industry in Landak Regency, 2016</i>	231
9	Jarak Antar Kota Kecamatan di Kabupaten Landak (Km) <i>Distance Between Capital District in Landak Regency (Km)</i>	247
10	Posisi Dana Simpanan menurut Jenisnya di Kabupaten Landak Tahun 2016 <i>Outstanding of Private Deposit by Type in Landak Regency, 2016</i>	269
11	Produk Domestik Regional Bruto Atas Dasar Harga Berlaku di Kabupaten Landak 2015-2017 <i>GDRP at Current Market Prices in Landak Regency 2015-2017</i>	285
12	Jumlah Penduduk Kabupaten/Kota di Provinsi Kalimantan Barat Menurut Jenis Kelamin 2016 <i>Population of Regency/City in West Kalimantan Province by Sex, 2016</i>	301



DAFTAR TABEL
LIST OF TABLES

Halaman
Page

Bab 1. Geografi		
Geography		
1.1	Letak Geografis Kabupaten Landak <i>Geographical Position of Landak Regency</i>	8
1.2	Batas-batas Wilayah Administrasi Kabupaten Landak <i>Administration Border of Landak Regency</i>	8
1.3	Batas-batas Wilayah Administrasi Kecamatan di Kabupaten Landak <i>Administration Border of District in Landak Regency</i>	9
1.4	Letak Geografis Menurut Kecamatan di Kabupaten Landak <i>Geographical Position by District in Landak Regency</i>	10
1.5	Jarak Ibu Kota Kabupaten Landak ke Ibu Kota Kecamatan (Km) <i>The Distance of Capital District to Landak Regency Capital (km)</i>	11
1.6	Luas Wilayah Menurut Kecamatan dan Persentase Terhadap Luas Kabupaten <i>Total Area and Percentage of Landak Regency by District</i>	12
1.7	Daftar Nama Objek Wisata Alam di Kabupaten Landak <i>List of Natural Tour Objects in Landak Regency</i>	13
1.8	Daftar Nama Objek Wisata Sejarah di Kabupaten Landak <i>List of Historical Tour Objects in Landak Regency</i>	15
1.9	Daftar Nama Objek Wisata Budaya di Kabupaten Landak <i>List of Cultural Tour Objects in Landak Regency</i>	16
Bab 2. Iklim		
Climate		
2.1	Jumlah Curah Hujan di Kabupaten Landak (mm), 2013-2017 <i>Total of Rainfall in Landak Regency (mm), 2013-2017</i>	24



LIST OF TABLES

2.2	Jumlah Hari Hujan di Kabupaten Landak 2013-2017 <i>Number of Raindays in Landak Regency, 2013-2017</i>	25
2.3	Temperatur Udara Minimum, Rata-Rata dan Maksimum ($^{\circ}$ C) di Kabupaten Landak 2017 <i>Minimum, Average and Maximum Temperature($^{\circ}$C) in Landak Regency, 2017</i>	26
2.4	Kecepatan Angin Rata-rata dan Maksimum (knots) di Kabupaten Landak 2017 <i>Average of Wind Velocity and Maximum (knots) in Landak Regency, 2017</i>	27
2.5	Rata-rata Lembab Nisbi (%) di Kabupaten Landak 2015-2017 <i>Average of Relative Humidity (%) in Landak Regency, 2015-2017</i>	28
2.6	Rata-rata Tekanan Udara (milibar) di Kabupaten Landak 2015-2017 <i>Average of Atmospheric Pressure (millibars) in Landak Regency, 2015 – 2017</i>	29
2.7	Penyinaran Matahari (%) di Kabupaten Landak 2015-2017 <i>Solar Radiation (%) in Landak Regency, 2015-2017</i>	30
2.8	Arah Angin Terbanyak di Kabupaten Landak 2015-2017 <i>Wind Direction in Landak Regency, 2015-2017</i>	31
Bab 3. Pemerintahan Government		
3.1.1	Banyaknya Kelurahan, Desa dan Dusun Menurut Kecamatan di Kabupaten Landak 2017 <i>Number of Wards, Villages, and Orchards by District in Landak Regency, 2017</i>	41
3.1.2	Jumlah Alokasi Dana Desa Menurut Kecamatan di Kabupaten Landak 2014-2017 (000 Rp) <i>Number of Routine Assistance Fund Villages by District in Landak Regency 2014-2017 (000 Rp)</i>	42
3.1.3	Pembagian Wilayah Pembangunan di Kabupaten Landak 2017 <i>Distribution of Regional Development in Landak Regency, 2017</i>	43



3.1.4	Banyaknya Kepala Desa atau PJ Kades Menurut Jenis Kelamin di Kabupaten Landak 2017 <i>Number of Village Head or Person in Charge by Sex in Landak Regency, 2017</i>	44
3.1.5	Banyaknya Kepala Desa Menurut Tingkat Pendidikan di Kabupaten Landak 2017 <i>Number of Village Head by Educational Level in Ladak Regency, 2017</i>	45
3.2.1	Jumlah Perolehan Suara dan Perolehan Kursi Partai Politik Pada Pemilu Legislatif di Kabupaten Landak 2014 <i>Number of Vote and Parliament Position in General Election by Political Party in Landak Regency, 2014</i>	46
3.2.2	Jumlah DPT dan Jumlah Suara Pada Pemilu Presiden dan Wakil Presiden Menurut Kecamatan di Kabupaten Landak 2014 <i>Number of Voters List and The Number of Votes in The Presidential and Vice Presidential Elections by District in Landak Regency 2014</i>	47
3.2.3	Jumlah Perolehan Suara Dalam Pemilu Presiden dan Wakil Presiden Menurut Kecamatan dan Calon Pasangan di Kabupaten Landak 2014 <i>Number of Electoral Votes In Presidential and Vice Presidential by District and Potential Partner in Landak Regency, 2014</i>	48
3.2.4	Jumlah TPS dan Jumlah DPT Pada Pemilu Kepala Daerah Tingkat II Menurut Kecamatan di Kabupaten Landak 2017 <i>Number of Polling Stations and Voters Registered on Election of Regional Level II by District in Landak Regency, 2017</i>	49
3.2.5	Jumlah DPT dan Jumlah Suara Pada Pemilu Kepala Daerah Tingkat II Menurut Kecamatan di Kabupaten Landak 2017 <i>Number of Voters List and The Number of Votes at The Election of Region Head Level II by District in Landak Regency, 2017</i>	50
3.2.6	Jumlah Perolehan Suara Dalam Pemilu Kepala Daerah Tingkat II Menurut Kecamatan dan Calon Pasangan di Kabupaten Landak 2017 <i>Number of Votes in The Election of Regional Heads Level II by District and Potential Partner in Landak Regency, 2017</i>	51
3.2.7	Jumlah TPS dan Jumlah DPT Pada Pemilu Kepala Daerah Tingkat I Menurut Kecamatan di Kabupaen Landak, 2012 <i>Number of Polling Stations and Voters Registered on Election of Regional Level I by District in Landak Regency, 2012</i>	52



LIST OF TABLES

3.2.8	Jumlah DPT dan Jumlah Suara Pada Pemilu Kepala Daerah Tingkat I Menurut Kecamatan di Kabupaten Landak 2012 <i>Number of Voters List and The Number of Votes at The Election of Region Head Level I by District in Landak Regency, 2012</i>	53
3.2.9	Jumlah Perolehan Suara Dalam Pemilu Kepala Daerah Tingkat I Menurut Kecamatan dan Calon Pasangan di Kabupaten Landak 2012 <i>Number of Votes in The Election of Regional Heads Level I by District and Potential Partner in Landak Regency, 2012</i>	54
3.2.10	Jumlah Anggota DPRD Kabupaten Landak Menurut Fraksi dan Jenis Kelamin Periode 2014-2019 <i>Number of Landak Regency Parliament by Fraction and Sex Period 2014-2019</i>	55
3.2.11	Jumlah Anggota DPRD Kabupaten Landak Menurut Fraksi dan Pendidikan Periode 2014-2019 <i>Number of Landak Regency Parliament by Fraction and Education Period 2014-2019</i>	56
3.2.12	Jumlah Produk DPRD Kabupaten Landak Menurut Jenisnya Periode 2008-2017 <i>Number of Parliament Outputs by Type in Landak Regency, 2008-2017</i> ...	57
3.3.1	Banyaknya Pegawai Negeri Sipil Menurut Golongan di Kabupaten Landak 2017 <i>Number of Civil Servants by Group In Landak Regency 2017</i>	58
3.3.2	Banyaknya Pegawai Negeri Sipil Menurut Eselon di Kabupaten Landak 2017 <i>Number of Civil Servants by Echelon in Landak Regency 2017</i>	60
3.3.3	Banyaknya Pegawai Negeri Sipil Menurut Jenis Kelamin di Kabupaten Landak 2017 <i>Number of Civil Servants by Sex In Landak Regency 2017</i>	62
3.3.4	Banyaknya Pegawai Negeri Sipil Menurut Pendidikan di Kabupaten Landak 2017 <i>Number of Civil Servants by Education, In Landak Regency 2017</i>	64



Bab 4. Penduduk Dan Ketenagakerjaan
Population and Employment

4.1.1	Penduduk Laki-Laki dan Perempuan Menurut Kelompok Umur 2017 <i>Population of Male and Female by Age Group, 2017</i>	77
4.1.2	Penduduk dan Laju Pertumbuhan Penduduk Menurut Kecamatan 2000-2010 <i>Population and Population Growth Rate by District, 2000-2010</i>	78
4.1.3	Penduduk Menurut Kecamatan, Jenis Kelamin dan Sex Ratio 2017 <i>Population by District, Sex and Sex Ratio, 2017</i>	79
4.1.4	Kepadatan Penduduk Menurut Kecamatan 2017 <i>Population Density by District, 2017</i>	80
4.1.5	Jumlah Kepala Keluarga dan Kepemilikan Kartu Keluarga Menurut Kecamatan 2017 <i>Number of Family Card and Family Card Owning by District, 2017</i>	81
4.1.6	Jumlah Penduduk Wajib Kartu Tanda Penduduk (KTP) dan Kepemilikan Kartu Tanda Penduduk (KTP) Menurut Kecamatan Tahun 2017 <i>Number of Residence ID Card Obligatory and Electronic ID Card Owning by District, 2017</i>	82
4.1.7	Jumlah Penduduk Menurut Status Daerah di Kabupaten Landak, 2017 <i>Total Population by Regional Status in Landak Regency, 2017</i>	83
4.1.8	Indikator Jumlah Rumah Tangga, Rata-rata Anggota Rumah Tangga dan Rata-rata Usia Perkawinan Pertama di Kabupaten Landak, 2017 <i>Indicator of Number of Households, Average Household Size and Average Age at First Marriage in Landak Regency, 2017</i>	83
4.1.9	Persentase Penduduk Usia 10 Tahun Keatas Menurut Status Perkawinan dan Jenis Kelamin Kabupaten Landak, 2017 <i>Percentage of Population Aged Over 10 by Marital Status and Sex in Landak Regency, 2017</i>	84
4.1.10	Persentase Penduduk Menurut Hubungan Dengan Kepala Rumah Tangga dan Jenis Kelamin di Kabupaten Landak, 2017 <i>Percentage of Population by Relationship with the Head of Household and Sex in Landak Regency, 2017</i>	85



LIST OF TABLES

4.2.1	Penduduk Berumur 15 Tahun Keatas Menurut Jenis Kegiatan Utama dan Jenis Kelamin 2017 <i>Population Aged 15 Years and Over by Type of Main Activity and Sex, 2017</i>	86
4.2.2	Jumlah Penduduk Berumur 15 Tahun Ke Atas yang Bekerja Menurut Lapangan Pekerjaan Utama dan Jenis Kelamin 2017 <i>Number of Population Aged 15 Years and Over Who Worked by Main Industry and Sex, 2017</i>	87
4.2.3	Persentase Penduduk Berumur 15 Tahun Ke Atas yang Bekerja Menurut Tingkat Pendidikan yang Ditamatkan dan Jenis Kelamin Di Kabupaten Landak, 2017 <i>Percentage of Population Aged 15 Years and Over Who Worked by Educational Attainment and Sex in Landak Regency, 2017</i>	88
4.2.4	Penduduk yang Mencari Pekerjaan Menurut Pendidikan yang Ditamatkan di Kabupaten Landak 2017 <i>Population Who Looking for Work by Educational Attainment in Landak Regency, 2017</i>	89
4.2.5	Keadaan Pencari Kerja di Kabupaten Landak 2017 <i>Job Situation in Landak Regency, 2017</i>	90
Bab 5. Sosial		
Social		
5.1.1	Banyaknya Sekolah di Bawah Lingkungan Disdikbud Menurut Tingkat Pendidikan 2017 <i>Number of Schools under The Education and Cultute Offices by Education Level, 2017</i>	103
5.1.2	Banyaknya Kelulusan, Murid Baru, dan Guru TK di Bawah Lingkungan Disdikbud 2017 <i>Number of Kindergarten Graduation, New Student and Teacher under The Education and Culture Offices, 2017</i>	104
5.1.3	Banyaknya Murid, Guru SD dan Rasio Murid Terhadap Guru di Bawah Lingkungan Disdikbud 2017 <i>Number of Pupils, Teachers and Teacher Ratio of Elementary School under The Education and Culture Offices, 2017</i>	105



5.1.4	Banyaknya Murid, Guru SMP dan Rasio Murid Terhadap Guru di Bawah Lingkungan Disdikbud 2017 <i>Number of Pupils, Teachers and Teacher Ratio of Junior High School under The Education and Culture Offices, 2017</i>	106
5.1.5	Banyaknya Kelas dan Ruang Belajar SD di Bawah Lingkungan Disdikbud 2017 <i>Number of Elementary School Classes and Study Room under The and Culture Offices, 2017</i>	107
5.1.6	Banyaknya Kelas dan Ruang Belajar SMP di Bawah Lingkungan Disdikbud 2017 <i>Number of Junior High School Classes and Study Room under The Education and Culture Offices, 2017</i>	108
5.1.7	Banyaknya Madrasah Ibtida'iyah, Murid Guru dan Rasio Terhadap Guru di Bawah Lingkungan Disdikbud 2017 <i>Number of Madrasah Ibtida'iyah, Pupil, Teacher and Teacher Ratio under The Education an Culture Offices, 2017</i>	109
5.1.8	Banyaknya Madrasah Tsanawiyah, Murid Guru dan Rasio Terhadap Guru di Bawah Lingkungan Disdikbud, 2017 <i>Number of Islamic Junior High School, Student, Teacher and Teacher Ratio under The Education an Culture Offices, 2017</i>	110
5.1.9	Banyaknya Kelulusan dan Penerimaan Murid Baru Menurut Jenis Pendidikan di Kabupaten Landak Tahun Ajaran 2017/2018 <i>Number of Graduation and New Student Acceptance by Kind of School in Landak Regency in Academic Year 2017/2018</i>	111
5.1.10	Banyaknya Kelulusan dan Penerimaan Murid Baru Sekolah Dasar di Bawah Lingkungan Dikdisbud 2017 <i>Number of Elementary School Graduation and New Student Acceptance under The Education and Culture Offices 2017</i>	113
5.1.11	Banyaknya Kelulusan dan Penerimaan Murid Baru Sekolah Menengah Pertama 2017 <i>Number of Senior High School Graduation and New Student Acceptance 2017</i>	114
5.1.12	Banyaknya Kelulusan dan Penerimaan Murid Baru Madrasah Ibtidaiyah 2017 <i>Number of Madrasah Ibtidaiyah Graduation and New Student Acceptancce 2017</i>	115



LIST OF TABLES

5.1.13	Banyaknya Kelulusan dan Penerimaan Murid Baru Madrasah Tsanawiyah 2017 <i>Number of Madrasah Tsanawiyah Graduation and New Student Acceptance 2017</i>	116
5.1.13	Banyaknya Madrasah Aliyah, Murid Guru dan Rasio Terhadap Guru di Bawah Lingkungan Disdikbud 2017 <i>Number of Madrasah Aliyah, Students, Teacher and Teacher Ratio under The Education and Culture Offices, 2017</i>	116
5.1.14	Banyaknya Kelulusan, Murid Baru , dan Guru Raudhatul Athafal di Bawah Lingkungan Disdikbud <i>Number of Raudhatul Athafal and Graduation, New Student and Teacher Under The Education and Culture Offices, 2017</i>	117
5.1.15	Persentase Partisipasi Sekolah Menurut Jenis Kelamin dan Usia Sekolah di Kabupaten Landak <i>Percentage of School Participation by Sex and Age Group in Landak Regency, 2017</i>	118
5.2.1	Banyaknya Sarana Kesehatan Menurut Jenisnya di Kabupaten Landak 2017 <i>Number of Health Facilities by Type in Landak Regency, 2017</i>	119
5.2.2	Banyaknya Tenaga Kesehatan di Kabupaten Landak 2017 <i>Number of Health Workers in Landak Regency, 2017</i>	121
5.2.3	Jumlah Kunjungan Pasien pada Puskesmas di Kabupaten Landak 2017 <i>Number of Patient Visited at Public Health Center in Landak Regency, 2017</i>	122
5.2.4	Banyaknya Bayi yang Lahir Hidup dan Lahir Mati pada Puskesmas di Kabupaten Landak 2017 <i>Number of Infants Born Alive and Dead at Public Health Center in Landak Regency, 2017</i>	123
5.2.5	Jumlah Apotik di Kabupaten Landak 2017 <i>Number of Pharmacies in Landak Regency, 2017</i>	124
5.2.6	Jumlah Posyandu Menurut Kecamatan di Kabupaten Landak 2017 <i>Number of Posyandu by District in Landak Regency, 2017</i>	125



5.2.7	Jumlah Peserta KB Aktif Menurut Metode Kontrasepsi di Kabupaten Landak 2017 <i>Number of Active Birth Control Acceptor by Contraceptive Methods in Landak Regency, 2017</i>	126
5.2.8	Banyaknya Peserta KB Lestari di Kabupaten Landak 2017 <i>Number of Eternal Birth Control Acceptor by Years Group in Landak Regency, 2017</i>	128
5.2.9	Jumlah Sarana Kesehatan KB Nasional Menurut Jenisnya di Kabupaten Landak 2017 <i>Number of National Family Planning Health Facilities by Type in Landak Regency, 2017</i>	129
5.2.10	Jumlah Keluarga Menurut Kecamatan dan Pentahapan Keluarga Sejahtera 2017 <i>Number of Families by District and Family Welfare Phasing in 2017</i>	130
5.2.11	Jumlah Pasangan Usia Subur Menurut Kelompok Di Kabupaten Landak, 2017 <i>Number of Fertile Couples by Age Group in Landak Regency 2017</i>	132
5.2.12	Banyaknya Kunjungan Pasien Rawat Jalan Berdasarkan Jenis Pelayanan RSUD Landak 2017 <i>Number of Patient Visit at Landak General Hospital by Type of Service, 2017</i>	133
5.2.13	Banyaknya Kunjungan Rawat Inap Berdasarkan Jenis Perawatan RSUD Landak 2017 <i>Number of Patient Visit at Landak General Hospital by Type of Service, 2017</i>	134
5.2.14	Banyaknya Korban Kecelakaan yang Dirawat pada RSUD Landak 2017 <i>Number of Accident Victims Treated at Landak Regional General Hospital, 2017</i>	135
5.2.15	Gambaran Penderita HIV-AIDS di Kabupaten Landak, 2017 <i>Description of HIV-AIDS Patients in Landak Regency, 2017</i>	136
5.2.16	Jumlah Bayi Lahir di Rumah Sakit Umum Daerah Landak 2017 <i>Number of Infants Born at Landak Regional General Hospital, 2017</i>	137



LIST OF TABLES

5.2.17	Banyaknya Kematian Ibu, Bayi Lahir Mati dan Kematian Neonatal yang Ditangani Puskesmas di Kabupaten Landak 2017 <i>Number of Maternal Deaths, Infant Born Death and Neonatal Death Treated by Public Health Center at Landak Regency, 2017</i>	138
5.2.18	10 Angka Kesakitan Penyakit Utama Rawat Jalan di RSUD Landak 2017 <i>The Ten Major Disease Patient at Landak General Hospital, 2017</i>	139
5.2.19	10 Angka Kesakitan Penyakit Utama Rawat Inap RSUD Landak 2017 <i>The Ten Major Disease Patient at Landak General Hospital, 2017</i>	140
5.2.20	10 Besar Penyakit Di Kabupaten Landak Berdasarkan Data Kunjungan Ke Puskesmas 2017 <i>Top 10 Diseases in Landak Regency Based on Data Visits to Public Health Centers, 2017</i>	141
5.2.21	Jumlah Pelayanan Laboratorium di RSUD Landak 2017 <i>Number of Laboratorium Examination at Landak General Hospital, 2017..</i>	142
5.2.22	Banyaknya Balita Di Kabupaten Landak Menurut Status Gizi dan Kecamatan 2017 <i>Number of Toddlers in Landak Regency by Status of Nutrition and District, 2017</i>	143
5.3.1	Banyaknya Rumah Ibadah di Kabupaten Landak 2017 <i>Number of Religion Building in Landak Regency, 2017</i>	144
5.3.2	Banyaknya Pemuka Agama di Kabupaten Landak 2017 <i>Number of Religious Leaders in Landak Regency, 2017</i>	146
5.3.3	Banyaknya Penerima Zakat di Kabupaten Landak 2017 <i>Number of Zakat Revenue in Landak Regency, 2017</i>	147
5.3.4	Banyaknya Penyaluran Zakat di Kabupaten Landak 2017 <i>Number of Zakat Distribution in Landak Regency, 2017</i>	149
5.3.5	Banyaknya Orang yang Berqurban dan Hewan Qurban Menurut Jenisnya di Kabupaten Landak 2017 <i>Number of People who Sacrifice and Animal Sacrificed by Type in Landak Regency, 2017</i>	151



5.3.6	Banyaknya Tanah Wakaf Islam Menurut Jenisnya di Kabupaten Landak 2017 <i>Number of Islamic Wakaf Land by Type in Landak Regency, 2017</i>	152
5.3.7	Banyaknya Jemaah Haji Menurut Pekerjaan Utama di Kabupaten Landak 2017 <i>Number of Moslem Pilgrims by Main Employment in Landak Regency, 2017</i>	154
5.4.1	Banyaknya Kejahatan Kriminal Serta Kerugian yang Diakibatkan dalam Wilayah Polres Landak 2017 <i>Number of Crimes And Losses in Landak Regional Police, 2017</i>	155
5.4.2	Banyaknya Kasus Kecelakaan Lalu Lintas Menurut Kecamatan dalam Wilayah Polres Landak 2017 <i>Number of Traffic Accident Case by District in Landak Regional Police, 2017</i>	156
5.4.3	Banyaknya Kasus Kecelakaan Lalu Lintas Menurut Bulan Kejadian dalam Wilayah Polres Landak 2017 <i>Number of Traffic Accident Case by Month in Landak Regional Police, 2017</i>	157
5.4.4	Jumlah Pelanggaran Lalu Lintas Menurut Jenisnya dalam Wilayah Polres Landak 2017 <i>Number of Traffic Violations by Type in Landak Regional Police, 2017</i>	158
5.4.5	Banyaknya Pelanggaran Lalu Lintas Menurut Profesi 2017 <i>Number of Traffic Violations by Profession, 2017</i>	159
5.4.6	Banyaknya Korban Kekerasan di Kabupaten Landak, 2014 <i>Number of Victims of Violence in Landak Regency, 2014</i>	160
5.4.7	Jumlah Pelaku Kejahatan Korupsi (Tipikor) Yang Dilaporkan Pada Kejari Ngabang, Periode 2015—2016 <i>Number of Corruption Offenders Was Reported In Ngabang State Prosecutor, Period 2015—2016</i>	161
5.4.8	Banyaknya Tahanan Yang Masuk dan Diselesaikan di Kejaksaan Negeri Ngabang 2017 <i>Number of Arrested and Completed Criminal Case in Ngabang State Prosecutor, 2017</i>	162



LIST OF TABLES

5.4.9	Banyaknya Tahanan Yang diselesaikan Menurut Jenis Penyelesaian di Kejaksaan Negeri Ngabang 2017 <i>Number of Completed Criminal Case in Ngabang State Prosecutor by Type of Completion, 2017</i>	163
5.4.10	Banyaknya Tahanan Yang Diselesaikan Menurut Jenis Perkara di Kejaksaan Negeri Ngabang 2017 <i>Number of Completed Criminal Case in Ngabang State Prosecutor by Type of Criminal Case, 2017</i>	164
5.5.1	Banyaknya Pembuatan Akte Menurut Domisili di Kabupaten Landak 2017 <i>Number of Certificate Issued by Domicile in Landak Regency, 2017</i>	165
5.5.2	Banyaknya Pembuatan Akte Menurut Waktu Laporan di Kabupaten Landak 2017 <i>Number of Certificate Issued by Time Report in Landak Regency, 2017</i> ...	166
5.6	Rekapitulasi Penyelesaian Kegiatan di Kabupaten Landak 2015-2017 <i>Recapitulation of Activities Completion in Landak Regency 2015-2017</i>	167
5.7	Indikator Kesehatan Reproduksi di Kabupaten Landak 2014-2016 <i>Reproductive Health Indicators in Landak Regency, 2014-2016</i>	168
5.8	Banyaknya Penderita Cacat di Kabupaten Landak, 2017 <i>Number of Disability Suffer in Landak Regency, 2017</i>	169
5.9	Banyaknya Bencana Yang Terjadi di Kabupaten Landak Menurut Jenis Bencana 2017 <i>Number of Disaster Happened in Landak Regency by Tipe of Disaster 2017</i>	170
Bab 6. Pertanian <i>Agriculture</i>		
6.1.1	Luas Penggunaan Lahan di Kabupaten Landak (Hektar) 2017 <i>Land Use in Landak Regency (Hectare), 2017</i>	182
6.1.2	Luas Tanah Sawah di Kabupaten Landak (Hektar) 2017 <i>Wet Land Area in Landak Reency (Hectare) 2017</i>	183
6.1.3	Luas Tanah Sawah Menurut Jenisnya (Hektar) 2017 <i>Wet Land Area by Type (Hectare) 2017</i>	184



6.1.4	Luas Lahan Pertanian Bukan Sawah Menurut Jenisnya (Hektar) 2017 <i>Dry Land Area by Type (Hectare) 2017</i>	186
6.1.5	Luas Panen, Rata-rata Produksi dan Produksi Palawija di Kabupaten Landak 2016-2017 <i>Harvested Area, Productivity and Production of Palawija in Landak Regency 2016-2017</i>	188
6.1.6	Luas Panen dan Produksi Sayur-sayuran 2016-2017 <i>Harvested Area and Production of Vegetables 2016-2017</i>	189
6.1.7	Jumlah Pohon yang Menghasilkan dan Produksi Buah-buahan di Kabupaten Landak 2017 <i>Number of Productive Plants and Production of Fruit in Landak Regency, 2017</i>	190
6.1.8	Banyaknya Gapoktan dan Kelompok Tani di Kabupaten Landak Tahun 2017 <i>Number of Combined Farmers Group and Farmer Group in Landak Regency, 2017</i>	192
6.2.1	Luas Tanaman dan Produksi Kemiri di Kabupaten Landak 2017 <i>Planted Area and Production of Hazelnut in Landak Regency, 2017</i>	193
6.2.2	Luas Tanaman dan Produksi Karet di Kabupaten Landak 2017 <i>Planted Area and Production of Rubber in Landak Regency, 2017</i>	194
6.2.3	Luas Tanaman dan Produksi Kopi di Kabupaten Landak 2017 <i>Planted Area and Production of Coffee in Landak Regency, 2017</i>	195
6.2.4	Luas Tanaman dan Produksi Kakao di Kabupaten Landak 2017 <i>Planted Area and Production of Cocoa in Landak Regency, 2017</i>	196
6.2.5	Luas Tanaman dan Produksi Kelapa Sawit di Kabupaten Landak 2017 <i>Planted Area and Production of Palm Oil in Landak Regency, 2017</i>	197
6.2.6	Jumlah Petani Perkebunan Menurut Komoditi di Kabupaten Landak 2017 <i>Number of Plantation Farmers by Commodity in Landak Regency, 2017</i> ..	198
6.3.1	Populasi Ternak Besar dan Kecil Menurut Jenisnya 2017 (Ekor) <i>Large and Small Livestock Population by Type 2017</i>	199



LIST OF TABLES

6.3.2	Populasi Ternak Unggas Menurut Jenisnya 2017 (Ekor) <i>Poultry Population by Type, 2017</i>	200
6.3.3	Banyaknya Pematangan Ternak Besar dan Kecil Menurut Jenisnya 2017 <i>Number of Large and Small Livestock Slaughtering by Type, 2017</i>	201
6.3.4	Banyaknya Pematangan Ternak Unggas Menurut Jenisnya 2017 (Ekor) <i>Number of Poultry Slaughtering by Type, 2017</i>	202
6.3.5	Produksi Daging Ternak Besar dan Kecil Menurut Jenisnya 2017 (Kg) <i>Meat Production of Big and Small Livestock by Kind of Livestock, 2017 ...</i>	203
6.3.6	Produksi Daging Ternak Unggas Menurut Jenisnya 2017(Kg) <i>Meat Production of Fowl by Kind of Fowl, 2017</i>	204
6.3.7	Jumlah Kelompok Tani Sub Kelompok Ternak 2017 <i>Number of Livestock Farmers Group, 2017</i>	205
6.4.	Produksi Perikanan Darat Menurut Sub Sektor Perikanan di Kabupaten Landak 2017 <i>Production of Inland Fisheries by Fisheries Subsector in Landak Regency 2017</i>	206
 Bab 7. Pertambangan, Listrik, dan Air Minum <i>Mining, Electricity, and Clean Water</i>		
7.1.1	Banyaknya Pelanggan Listrik Menurut Ranting/Unit dan Golongan Di Kabupaten Landak 2016 <i>Number of Electric Customer by the Branch/Unit and Classification in Landak Regency, 2016</i>	217
7.1.2	Banyaknya Pelanggan Listrik Menurut Bulan dan Golongan Di Kabupaten Landak 2016 <i>Number of Electric Customers by Month and Classification in Landak Regency 2016</i>	218
7.1.3	Banyaknya Produksi Listrik (KWh) Menurut Bulan di Kabupaten Landak 2016 <i>Number of Electricity Production (KWh) by Month in Landak Regency, 2016</i>	219



7.2.1	Banyaknya Pelanggan dan Penyaluran Air Menurut Jenis Pelanggan di Kabupaten Landak 2017 <i>Number of Customer and Distribution of Water by Type of Consumers in Landak Regency, 2017</i>	220
7.2.2	Banyaknya Air Minum yang Terjual Menurut Bulan di Kabupaten Landak 2017 <i>Number of Water Supply Sold by Month in Landak Regency, 2017</i>	221
7.2.3	Banyaknya Pelanggan Air Minum Menurut Bulan dan Jenis Pelanggan di Kabupaten Landak 2017 <i>Number of Water Supply Consumers by Month and Type in Landak Regency 2017</i>	222
7.3.1	Potensi Bahan Galian Menurut Jenis Bahan Tambang di Kabupaten Landak 2015 <i>Potential of Mineral Materials Mining by Type in Landak Regency, 2015</i> ..	223
7.3.2	Bahan Galian Mineral Bukan Logam dan Batuan di Kabupaten Landak 2015 <i>Mineral Mining of Non Metallic Mineral and Rock in Landak Regency, 2015</i>	224
7.3.3	Banyaknya Izin Usaha Pertambangan di Kabupaten Landak 2015 <i>Number of Mineral Mining License in Landak Regency, 2015</i>	225
7.3.4	Jumlah Bantuan Pembangkit Listrik Tenaga Surya (PLTS) di Kabupaten Landak <i>Number of Assistance Solar Power Generation (PLTS) In Landak Regency</i>	226
7.3.5	Jumlah Lembaga Penyalur BBM/ Non BBM di Kabupaten Landak <i>Number of Fuel / non-fuel Distributors in Landak Regency</i>	227
Bab 8.	Perdagangan, Industri Dan Koperasi <i>Trading, Industry and Cooperation</i>	
8.1.1	Jumlah Perusahaan Perdagangan yang Memiliki Surat Izin Usaha Perdagangan (SIUP) Menurut Kecamatan Tahun 2017 <i>Number of Companies Which Have Trading Establishment License (SIUP) by District, 2017</i>	236
8.1.2	Banyaknya Penerbitan Tanda Daftar Perusahaan Menurut Kecamatan di Kabupaten Landak Tahun 2017 <i>Number of Publishing Company Registration by District in Landak, 2017</i> .	237



LIST OF TABLES

8.2.1	Banyaknya Usaha Industri Kecil Menurut Kecamatan 2017 <i>Number of Small Industry by District, 2017</i>	238
8.2.2	Banyaknya Usaha Industri Kecil Menurut Jenisnya 2017 <i>Number of Small Industrial by Type, 2017</i>	239
8.3.1	Banyaknya Koperasi Primer Menurut Jenisnya di Kabupaten Landak, 2017 <i>Number of Primary Cooperation by Type in Landak Regency, 2017</i>	240
8.3.2	Jumlah Koperasi Menurut Kecamatan di Kabupaten Landak Tahun 2017 <i>Number of Cooperation by District in Landak Regency, 2017</i>	241
8.3.3	Jumlah Koperasi Unit Desa (KUD) Menurut Klasifikasi di Kabupaten Landak Tahun 2017 <i>Number of Village Unit Cooperation (KUD) by Classification in Landak Regency 2017</i>	242
8.3.4	Jumlah Koperasi Non KUD Menurut Klasifikasi di Kabupaten Landak Tahun 2017 <i>Number of Non KUD Cooperation by Classification in Landak Regency 2017</i>	243
8.3.5	Perkembangan Koperasi di Kabupaten Landak 2012-2015 <i>Development of Cooperation in Landak Regency, 2012-2015</i>	244
 Bab 9. Transportasi dan Komunikasi <i>Transportation and Communication</i>		
9.1.1	Panjang Jalan Menurut Jenis Permukaan dan Status Jalan di Kabupaten Landak 2017 (Km) <i>Roadway Length by Surface Type and Status of Roads in Landak Regency 2017 (km)</i>	253
9.1.2	Panjang Jalan Menurut Kondisi Jalan dan Status Jalan di Kabupaten Landak 2017 (Km) <i>Roadway Length by Condition and Status of Roads in Landak Regency 2017 (km)</i>	254
9.2.1	Jumlah Pengeluaran SIM Menurut Jenisnya Dalam Wilayah Polres Landak 2017 <i>Number of Driving License Issued by Type in Landak Region Police 2017</i>	255



9.2.2	Jumlah Pengeluaran SIM Menurut Jenisnya Dalam Wilayah Polres Landak 2012-2017 <i>Number of Driving License Issued by Type in Landak Region Police, 2012-2017</i>	256
9.2.3	Pengeluaran STNK dan BPKB Dalam Wilayah Polres Landak 2014-2016 <i>Number of Vehicle Registration and Certificate of Vehicle Ownership in Landak Region Police, 2014-2016</i>	257
9.2.4	Jumlah Wajib Pajak yang Membayar Pajak PKB, BBN-KB, PKA, BBN-KA, PAP dan SP3 di UPPD Ngabang 2017 <i>Number of Tax Obligatory Who Played Taxe at UPPD Ngabang 2017</i>	258
9.2.5	Banyaknya Kendaraan Bermotor yang Terdaftar Menurut Jenisnya di Kabupaten Landak 2016-2017 <i>Number of Registered Motor Vehicle in Landak Regency by Type of Motor Vehicle 2016-2017</i>	260
9.3	Nilai Pengiriman Surat Kilat dan Paket Pos serta Penjualan Benda Pos dan Bea Wesel Pos 2017 <i>Value of Air Mail Sending and Post Package, Post Object Setting, and Money Order Cost 2017</i>	261
9.3.2	Banyaknya Kantor Pos Menurut Kecamatan di Kabupaten Landak 2017 <i>Number of Post Offices by District in Landak Regency 2017</i>	262
9.4.1	Banyak Menara telkomunikasi Menurut Kecamatan di Kabupaten Landak 2017 <i>Number of Telecommunication Tower by District in Landak Regency 2017</i>	263
9.4.2	Banyaknya Lembaga Penyiaran Radio di Kabupaten Landak 2017 <i>Number of Radio Broadcasting institute in Landak Regency 2017</i>	264
9.4.3	Banyak Lembaga Penyiaran Berlangganan TV Kabel di Kabupten Landak 2017 <i>Number of Cable TV Subcription Broadcasting institute in Landak Regency 2017</i>	265



LIST OF TABLES

Bab 10. Keuangan dan Harga ***Finance and Prices***

10.1.1	Realisasi Anggaran Pendapatan Kabupaten Landak Tahun Anggaran 2017 (Dalam Rupiah) <i>Realization of Landak Regency Revenue for Fiscal Year 2017 (Rupiah)...</i>	275
10.1.2	Realisasi Belanja Pemerintah Daerah Kabupaten Landak Tahun 2017 (Dalam Rupiah) <i>Realization of Landak Regency Expenditure for Fiscal Year 2017 (Rupiah)</i>	276
10.1.3	Realisasi Pembiayaan Kabupaten Landak Tahun Anggaran 2017 (Dalam Rupiah) <i>Realization of Landak Regency Financing for Fiscal Year 2017 (Rupiah)..</i>	277
10.1.4	Target dan Realisasi Penerimaan Pajak Daerah Menurut Jenis Penerimaan 2017 (Dalam Rupiah) <i>Target and Realization of Local Tax Revenue by Type 2017 (Rupiah)</i>	278
10.2.1	Posisi Dana Simpanan Menurut Jenis Simpanan di Kabupaten Landak Tahun 2017 (Jutaan Rupiah) <i>Outstanding of Private Deposit by Type in Landak Regency, 2017 (Millions) Rupiah</i>	279
10.2.2	Posisi Pinjaman Menurut Jenis Penggunaan di Kabupaten Landak Tahun 2017 (Jutaan Rupiah) <i>Outstanding of Loans by Type in Landak Regency, 2017 (Millions)</i>	280
10.2.3	Posisi Pinjaman Menurut Klasifikasi Lapangan Usaha di Kabupaten Landak Tahun 2014-2017 (Jutaan Rupiah) <i>Outstanding of Loans by Industrial Origin Based in Landak Regency, 2014-2017 (Millions Rupiah)</i>	281

Bab 11. Pendapatan Regional ***Regional Income***

11.1	Produk Domestik Regional Bruto Atas Dasar Harga Berlaku di Kabupaten Landak 2013-2016 (Jutaan Rupiah) <i>Gross Regional Domestic Product at Current Market Prices in Landak Regency 2013-2016 (Millions Rupiah).....</i>	293
------	---	-----



11.2	Produk Domestik Regional Bruto Atas Dasar Harga Konstan 2010 di Kabupaten Landak 2014-2017 (Jutaan Rupiah) <i>Gross Regional Domestic Product at Constant 2010 Market Prices in Landak Regency 2014-2017 (Millions Rupiah)</i>	294
11.3	Distribusi Persentase PDRB Atas Dasar Harga Berlaku di Kabupaten Landak 2014-2017 (persen) <i>Percentage Distribution of GRDP at Current Market Prices in Landak Regency 2014-2017 (percent)</i>	295
11.4	Laju Pertumbuhan PDRB Atas Dasar Harga Konstan di Kabupaten Landak (Tahun sebelumnya=100) 2014-2017 <i>Growth Rate of GRDP at Current Market Prices in Landak Regency (previous year = 100) 2014-2017</i>	296
11.5	Indeks Harga Implisit PDRB Atas Dasar Harga Konstan 2010 di Kabupaten Landak (2010=100) 2013-2016 <i>Implicit Price Index of GRDP in Landak Regency (2010 = 100) 2013-2016</i>	297
11.6	Laju indeks Harga Implisit PDRB Atas Dasar Harga Konstan 2010 di Kabupaten Landak (2010 = 100) 2014-2017 <i>Growth Implicit Price Index of GRDP in Landak Regency (2010 = 100) 2014-2017</i>	298
Bab 12. Perbandingan Regional		
<i>Regional Comparison</i>		
12.1.1	Luas Daerah Kabupaten/Kota dan Persentase Terhadap Luas Provinsi <i>Wide Area of Regency / Municipality and Percentage to Province Wide ...</i>	307
12.1.2	Luas Wilayah Menurut Kabupaten/Kota dan Jenis Tanah Permukaan (Ha) <i>Total Area by Regency/Municipality and Type of Soil Surface</i>	308
12.1.3	Luas Wilayah Menurut Kabupaten/Kota dan Jenis Tekstur Tanah (Ha) <i>Total Area by Regency/Municipality and Type of Soil Texture</i>	309
12.1.4	Luas Kawasan Budidaya dan Non Budidaya Menurut Kabupaten/Kota (Ha) <i>Cultivation and Non Cultivation Area by Regency/Municipality</i>	310



LIST OF TABLES

12.2.1	Jumlah Penduduk Laki-laki Menurut Kabupaten/Kota 2000, 2005, 2010, dan 2017 <i>Total Male Population by Regency / Municipality, 2000, 2005, 2010 and 2017</i>	311
12.2.2	Jumlah Penduduk Perempuan Menurut Kabupaten/Kota 2000, 2005, 2010, dan 2017 <i>Total Female Population by Regency / Municipality, , 2000, 2005, 2010, and 2017</i>	312
12.2.3	Jumlah Penduduk Kabupaten/Kota se Kalimantan Barat dan Sex Ratio, 2000, 2005, 2010, dan 2017 <i>Population by Regency / Municipality of West Kalimantan and Sex Ratio, 2000, 2005, 2010, and 2017</i>	313
12.2.4	Kepadatan Penduduk Menurut Kabupaten/Kota se Kalimantan Barat 2017 <i>Population Density by Regency / Municipality of West Kalimantan, 2017 ..</i>	314
12.2.5	Indeks Pembangunan Manusia dan Komponennya Menurut Kabupaten/Kota 2017 <i>Human Development Index and Life Expectancy by Regency / Municipality, 2017</i>	315
12.2.6	Garis Kemiskinan dan Penduduk Miskin Menurut Kabupaten/kota 2017 <i>Poverty Line and Poor Population by Regency / Municipality,</i>	316
12.2.7	Indeks Pembangunan Manusia (IPM) dan Komponennya Menurut Kabupaten / Kota 2017 <i>Poverty Line and Poor Population by Regency / Municipality, 2017</i>	317
12.3.1	Rencana Proyek Penanaman Modal Dalam Negeri Menurut Kabupaten/Kota 2017 <i>Plan of Domestic Investment Projects by Regency / Municipality, 2017</i>	318
12.3.2	Realisasi Proyek Penanaman Modal Dalam Negeri Menurut Kabupaten/Kota 2017 <i>Realization of Domestic Investment Projects by Regency / City 2017</i>	319
12.3.3	Rencana Proyek Penanaman Modal Asing (PMA) dan Investasi Menurut Kabupaten/Kota 2017 <i>Plan of Foreign Investment Projects by Regency / Municipality 2017</i>	320



12.3.4	Realisasi Proyek Penanaman Modal Asing (PMA) Menurut Kabupaten/Kota 2017 <i>Realization of Foreign Investment Projects by Regency / Municipality 2017</i>	321
12.4.1	Produk Domestik Regional Bruto Atas Dasar Harga Berlaku Menurut Kabupaten/Kota 2014-2017 (Jutaan Rupiah) <i>Gross Regional Domestic Product at Current Market Prices by Regency / Municipality, 2014-2017 (Millions Rupiah)</i>	322
12.4.2	Produk Domestik Regional Bruto Atas Dasar Harga Konstan 2010 Menurut Kabupaten/Kota 2014-2017 (Jutaan Rupiah) <i>Gross Regional Domestic Product at Constant 2010 Market Prices by Regency / Municipality, 2014-2017 (Millions Rupiah)</i>	323
12.4.3	Pertumbuhan Ekonomi Menurut Kabupaten/Kota 2014-2017 (%) <i>Economic Growth by Regency / Municipality, 2014-2017 (%)</i>	324



GENERAL DESCRIPTION

PENJELASAN UMUM *General Description*

Tanda-tanda, satuan-satuan dan lainnya yang digunakan dalam publikasi ini adalah sebagai berikut:

A. Tanda-tanda

Data belum tersedia	: ...
Data dapat diabaikan	: -
Tanda decimal	: .
Angka sementara	: *)
Angka sangat sementara	: **)
Angka sangat-sangat sementara	: ***)
Angka diperbaiki	: r)
Angka perkiraan	: e)
Rupiah	: Rp
Dolar Amerika	: \$
Persentase	: %
Masih bergabung dengan kecamatan lama	: #)

B. Satuan

Ton	: 1000 kg
Kwintal (kw)	: 100 kg
Kilogram (kg)	: 1000 gram = 10 ons
Ons	: 100 gram
Kilometer (km)	: 1000 meter
Metric cubic feet (mcf)	: 0,283 m ³
Hektare (Ha)	: 10.000 m ²

Profil Kabupaten Landak

Landak Regency Profile



Mempawah Hulu merupakan **kecamatan terjauh** dari Ibu Kota Kabupaten Landak



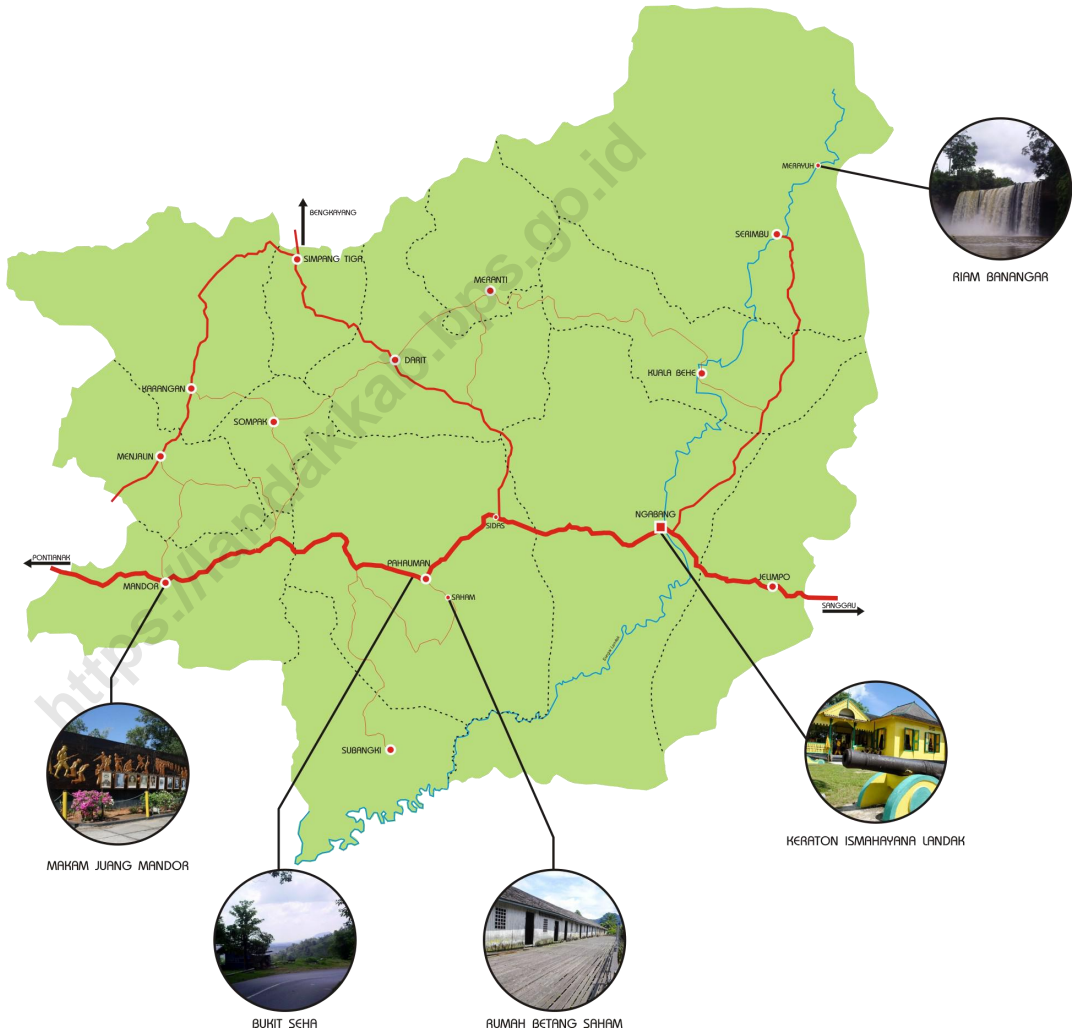
Sengah Temila merupakan **kecamatan terluas** di Kabupaten Landak



Air Besar merupakan **kecamatan dengan objek wisata terbanyak** di Kabupaten Landak



Gambar 1.
Peta Wisata Kabupaten Landak



**PENJELASAN TEKNIS**

1. Sistem koordinat geografi digunakan untuk menunjukkan suatu titik di Bumi berdasarkan garis lintang dan garis bujur.
2. **Garis Lintang** yaitu garis vertikal yang mengukur sudut antara suatu titik dengan garis khatulistiwa. Titik di utara garis khatulistiwa dinamakan Lintang Utara sedangkan titik di selatan khatulistiwa dinamakan Lintang Selatan.
3. **Garis Bujur** yaitu garis horizontal yang mengukur sudut antara suatu titik dengan titik nol di Bumi yaitu Greenwich di London Britania Raya yang merupakan titik bujur 0° atau 360° yang diterima secara internasional. Titik di barat bujur 0° dinamakan Bujur Barat sedangkan titik di timur 0° dinamakan Bujur Timur.
4. Data Geografi dikumpulkan dari Badan Pertanahan Nasional Kabupaten Landak.

TECHNICAL NOTES

1. *The geographic coordinate system is used to indicate a point on the Earth by latitude and longitude.*
2. ***The Latitude** is the vertical line which measures the angle between a point to the equator. Point in the north of the equator is called the North Latitude whereas a point south of the equator is called South Latitude.*
3. ***Longitude** namely horizontal measuring the angle between a point with zero point on Earth that is Greenwich in London United Kingdom which is a point of longitude 0° or 360° are accepted internationally. The point on the west longitude 0° West Longitude called while the eastern point of 0° is called longitude.*
4. *Geography Data collected from Badan Pertanahan Nasional of Landak Regency.*



ULASAN

Letak Wilayah

Kabupaten Landak adalah salah satu daerah kabupaten di Provinsi Kalimantan Barat yang merupakan pecahan dari Kabupaten Pontianak. Secara administratif batas wilayah Kabupaten Landak adalah sebagai berikut :

- .. Sebelah Utara dengan Kabupaten Bengkayang dan Kabupaten Sanggau
- .. Sebelah Timur dengan Kabupaten Sanggau
- .. Sebelah Selatan dengan Kabupaten Sanggau dan Kabupaten Kubu Raya
- .. Sebelah Barat dengan Kabupaten Pontianak

Luas Wilayah

Kabupaten Landak yang membawahi sebanyak 13 kecamatan memiliki luas sebesar 9.909,10 km² atau sekitar 6,75 persen dari luas wilayah Propinsi Kalimantan Barat .

Kecamatan Sengah Temila merupakan kecamatan yang paling luas wilayahnya, yaitu sebesar 1.963 km² kemudian Kecamatan Air Besar dengan luas wilayah 1.361,20 km² serta Kecamatan Ngabang 1.148 km².

Adapun kecamatan yang paling kecil luas wilayahnya adalah Kecamatan Sompak yang merupakan pecahan Kecamatan Mempawah Hulu dengan luas 219,76 Km².

DESCRIPTION

Location Area

Landak Regency is one of regencies in Kalimantan Barat Province which is a fraction of Pontianak Regency. Administratively Landak Regency boundaries are as follows:

- .. *Northern by Bengkayang Regency and Sanggau Regency*
- .. *Eastern by Sanggau Regency*
- .. *Southern by Sanggau Regency and Kubu Raya Regency*
- .. *Western by Pontianak Regency*

Wide Area

Landak Regency which oversees as many as 13 districts has 9,909.10 kilometres square area, or about 6.75 percent of Kalimantan Barat Province total area.

Sengah Temila District is the largest district, which is 1,962 km² then Air Besar District with area total is 1,361.20 km² then also Ngabang District which is 1,148 km².

The smallest district is Sompak District which is a fraction of Mempawah Hulu District with area total is 219.76 km².



Tabel / Table : 1.1
Letak Geografis Kabupaten Landak
Geographical Position of Landak Regency

Garis Lintang / <i>Latitude</i>	Garis Bujur / <i>Longitude</i>
(1)	(2)
0 ⁰ 01'53,55"LU-0 ⁰ 37'41,04"LS	109 ⁰ 12'13,44"BT-110 ⁰ 15'56,56"BT

Sumber / *Source* : Kantor Agraria dan Tata Ruang (ATR) BPN Kab. Landak

Tabel / Table : 1.2
Batas-Batas Wilayah Administrasi Kabupaten Landak
Administration Border of Landak Regency

Batas Administrasi / <i>Administration Border</i>	Berbatasan Dengan / <i>Border On</i>
(1)	(2)
Sebelah Utara / <i>North Side</i>	Kabupaten Bengkayang & Kabupaten Sanggau
Sebelah Selatan / <i>South side</i>	Kabupaten Sanggau & Kabupaten Kubu Raya
Sebelah Barat / <i>West Side</i>	Kabupaten Pontianak
Sebelah Timur / <i>East Side</i>	Kabupaten Sanggau

Sumber / *Source* : Kantor Agraria dan Tata Ruang (ATR) BPN Kab. Landak



Tabel / Table : 1.3
 Batas-Batas Wilayah Administrasi Kecamatan di Kabupaten Landak
Administration Border of District in Landak Regency

Kecamatan / District	Utara / North	Timur / East	Selatan / South	Barat / West
(1)	(2)	(3)	(4)	(5)
1. Sebangki	Kec. S.Temila & Kec. Mandor	Kec. Ngabang & Kec. S. Temila	Kab. Kubu Raya	Kab. Pontianak
2. Ngabang	Kec. K. Behe & Kec. Meranti	Kec. Jelimpo	Kab. Kubu Raya	Kec. S.Temila & Kec. Sebangki
3. Jelimpo	Kec. Kuala Behe & Kec. Air Besar	Kec. Ngabang & Kab. Sanggau	Kab. Sanggau	Kec. Ngabang
4. Sengah Temila	Kec. Menyuke	Kec. Ngabang	Kec. Ngabang	Kec. Mandor
5. Mandor	Kec. Menjalin & Kec. M. Hulu	Kec. S. Temila & Kec. Sebangki	Kab. Pontianak	Kab. Pontianak
6. Menjalin	Kec. M. Hulu	Kec. M. Hulu & Kec. Mandor	Kec. Mandor & Kab. Pontianak	Kab. Pontianak
7. Mempawah Hulu	Kab. Bengkayang	Kec. Menyuke & Kec. S. Temila	Kec. Mandor & Kec. Menjalin & Kec. S. Temila	Kab. Pontianak
8. Sompak	Kec. M. Hulu & Kec. Banyuke Hulu	Kec. Menjalin & Kec. Mandor	Kec. S Temila & Kec. Mandor	Kec. M. Hulu & Kec. Menjalin
9. Menyuke	Kab. Bengkayang & Kec. Meranti	Kec. K. Behe & Kec. Air Besar	Kec. S. Temila & Kec. Banyuke Hulu	Kec. M. Hulu
10. Banyuke Hulu	Kab. Bengkayang	Kec. Menyuke	kec. Menyuke	Kec. M. Hulu & Kec. Sompak
11. Meranti	Kab. Bengkayang	Kec. K. Behe & Kec. Air Besar	Kec. Menyuke	Kab. Bengkayang & Kec. Menyuke
12. Kuala Behe	Kec. Air Besar	Kab. Sanggau	Kec. Ngabang & Kec. Jelimpo	Kec. Meranti & Kec. Menyuke
13. Air Besar	Kab. Sanggau & Kab. Bengkayang	Kab. Sanggau	Kec. K. Behe	Kec. Meranti & Kab. Bengkayang

Sumber / Source : Kantor Agraria dan Tata Ruang (ATR) BPN Kab. Landak



Tabel / Table 1.4
Letak Geografis Menurut Kecamatan
Di Kabupaten Landak
Geographical Position by District in Landak Regency

No.	Kecamatan / District	Garis Lintang / Latitude	Garis Bujur / Longitude
(1)	(2)	(3)	(4)
1.	Sebangki	0 ⁰ 01'53,55"LU-0 ⁰ 18'39,84"LS	109 ⁰ 29'11,50"BT-109 ⁰ 41'34,88"BT
2.	Ngabang	0 ⁰ 07'24,40"LU-0 ⁰ 38'14,72"LS	109 ⁰ 47'58,08"BT-110 ⁰ 15'32,32"BT
3.	Jelimpo	0 ⁰ 10'04,05"LU-0 ⁰ 34'31,62"LS	109 ⁰ 55'36,49"BT-110 ⁰ 15'20,27"BT
4.	Sengah Temila	0 ⁰ 08'12,88"LU-0 ⁰ 30'34,16"LS	109 ⁰ 41'34,88"BT-109 ⁰ 47'05,88"BT
5.	Mandor	0 ⁰ 12'12,00"LU-0 ⁰ 26'14,24"LS	109 ⁰ 12'13,44"BT-109 ⁰ 33'05,84"BT
6.	Menjalin	0 ⁰ 20'57,20"LU-0 ⁰ 35'31,76"LS	109 ⁰ 14'22,73"BT-109 ⁰ 26'58,77"BT
7.	Mempawah Hulu	0 ⁰ 25'54,50"LU-0 ⁰ 46'18,16"LS	109 ⁰ 13'26,16"BT-109 ⁰ 34'42,80"BT
8.	Sompok	0 ⁰ 26'08,93"LU-0 ⁰ 35'24,33"LS	109 ⁰ 25'14,19"BT-109 ⁰ 34'45,41"BT
9.	Menyuke	0 ⁰ 26'59,04"LU-0 ⁰ 48'08,00"LS	109 ⁰ 25'09,52"BT-109 ⁰ 47'30,40"BT
10.	Banyuke Hulu	0 ⁰ 33'30,83"LU-0 ⁰ 40'31,65"LS	109 ⁰ 27'38,12"BT-109 ⁰ 34'55,98"BT
11.	Meranti	0 ⁰ 37'41,04"LU-0 ⁰ 50'12,48"LS	109 ⁰ 38'37,12"BT-109 ⁰ 49'47,76"BT
12.	Kuala Behe	0 ⁰ 30'01,84"LU-0 ⁰ 46'04,12"LS	109 ⁰ 47'46,56"BT-109 ⁰ 15'15,56"BT
13.	Air Besar	0 ⁰ 35'41,20"LU-0 ¹ 02'17,36"LS	109 ⁰ 46'41,92"BT-109 ⁰ 15'44,44"BT

Sumber / Source : Kantor Agraria dan Tata Ruang (ATR) BPN Kab. Landak



Tabel / Table : 1.5
 Jarak Ibu Kota Kabupaten Landak
 Ke Ibu Kota Kecamatan (Km)
The Distance of Capital District to Landak Capital Regency (km)

Kecamatan / District	Ibu Kota / Capital	Jarak Ke Ibu Kota Kabupaten / Distance (Km)
(1)	(2)	(3)
1. Sebangki	Sebangki	80
2. Ngabang	Ngabang	-
3. Jelimpo	Jelimpo	20
4. Sengah Temila	Pahauman	40
5. Mandor	Mandor	89
6. Menjalin	Menjalin	139
7. Mempawah Hulu	Karangan	157
8. Sompak	Sompak	89
9. Menyuke	Darit	59
10. Banyuke Hulu	Untang	112
11. Meranti	Meranti	83
12. Kuala Behe	Kuala Behe	40
13. Air Besar	Serimbu	54

Sumber / Source : Kecamatan Dalam Angka



Tabel / Table : 1.6
Luas Wilayah Menurut Kecamatan Dan
Persentase Terhadap Luas Kabupaten
Total Area and Percentage of Landak Regency by District

Kecamatan / District	Luas / Area (Km ²)	Persentase Terhadap Luas Kabupaten / Percentage (%)
(1)	(2)	(3)
1. Sebangki	885.6	8.94
2. Ngabang	1148.1	11.59
3. Jelimpo	848.8	8.56
4. Sengah Temila	1963	19.81
5. Mandor	455.1	4.59
6. Menjalin	322.9	3.26
7. Mempawah Hulu	496.34	5.01
8. Sompak	219.76	2.22
9. Menyuke	594.16	5.99
10. Banyuke Hulu	273.8	2.76
11. Meranti	372.34	3.76
12. Kuala Behe	968	9.77
13. Air Besar	1361.2	13.74
Jumlah / Total	9909.1	100

Sumber / Source : Kecamatan Dalam Angka



Tabel / Table : 1.7
 Daftar Nama Objek Wisata Alam di Kabupaten Landak
List of Natural Tour Objects in Landak Regency

No	Nama Objek Wisata / Name of Tour Object	Lokasi (Desa / Kecamatan) / Location (Village / District)	Jarak Dari Ngabang / Distance From Ngabang	Jarak Dari Pontianak / Distance From Pontianak	Sarana Angkutan / Transport Facility
(1)	(2)	(3)	(4)	(5)	(6)
1	Air Terjun Panga'ak	Desa Antan Rayan Kec. Ngabang	38 km	160 km	Mobil/ Sepeda Motor
2	Air Terjun Angan Tembawang	Jelimpo Kec. Jelimpo	17 km	194 km	Mobil/ Sepeda Motor
3	Air Terjun Sentagung	Desa Mungguk Kec. Ngabang	12 km	201 km	Mobil/ Sepeda Motor
4	Air Terjun Banangar	Desa Perbua Kec. Air Besar	78 km	255 km	Mobil/ Sepeda Motor
5	Air Terjun Remabo/Dait	Desa Skendal Kec. Air Besar	67 km	244 km	Mobil/ Sepeda Motor
6	Riam Jambu	Desa Jambu Kec. Air Besar	58 km	232 km	Mobil/ Sepeda Motor
7	Goa Kelelawar	Desa Engkangin Kec. Air Besar	69 km	246 km	Mobil/ Sepeda Motor
8	Goa Sanjan	Desa Engkangin Kec. Air Besar	69 km	246 km	Mobil/ Sepeda Motor
9	Air Terjun Morban	Desa Engkangin Kec. Air Besar	73 km	250 km	Mobil/ Sepeda Motor
10	Air Terjun Entilis	Desa Merayuh Kec. Air Besar	78 km	255 km	Mobil/ Sepeda Motor
11	Air Terjun Trinting	Desa Engkangin Kec. Air Besar	84 km	261 km	Mobil/ Sepeda Motor

Bersambung.../Continue...



GEOGRAPHIC

Lanjutan Tabel : 1.7 / Continuity of Table : 1.7

No	Nama Objek Wisata / Name of Tour Object	Lokasi (Desa / Kecamatan) / Location (Village / District)	Jarak Dari Ngabang / Distance From Ngabang	Jarak Dari Pontianak / Distance From Pontianak	Sarana Angkutan / Transport Facility
(1)	(2)	(3)	(4)	(5)	(6)
12	Air Terjun Ringin	Desa Sepangah Kec. Air Besar	57 km	234 km	Mobil/ Sepeda Motor
13	Air Terjun Ampar Ensot	Desa Merayuh Kec. Air Besar	77 km	254 km	Mobil/ Sepeda Motor
14	Air Terjun Ampar Jawa	Desa Antan Rayan Kec. Ngabang	38 km	160 km	Mobil/ Sepeda Motor
15	Pagung Banban	Desa Merayuh Kec. Air Besar	76 km	253 km	Mobil/ Sepeda Motor
16	Danau Niut	Desa Bentiang Kec. Air Besar	218 km	315 km	Mobil/ Sepeda Motor
17	Air Terjun Badawat	Desa Dange Aji Kec. Air Besar	84 km	274 km	Mobil/ Sepeda Motor
18	Air Terjun Pelayong	Desa Bentiang Kec. Air Besar	68 km	246 km	Mobil/ Sepeda Motor
19	Riam Sabadak	Desa Keranji Birah sebatih Kec. Sengah Temila	50 km	149 km	Mobil/ Sepeda Motor
20	Panorama Gunung Sehak	Desa Polo'ant/ Asong Kec.Sengah Temila	46 km	134 km	Mobil/ Sepeda Motor

Bersambung.../Continue...



Lanjutan Tabel : 1.7 / Continuity of Table : 1.7

No	Nama Objek Wisata / Name of Tour Object	Lokasi (Desa / Kecamatan) / Location (Village / District)	Jarak Dari Ngabang / Distance From Ngabang	Jarak Dari Pontianak / Distance From Pontianak	Sarana Angkutan / Transport Facility
(1)	(2)	(3)	(4)	(5)	(6)
21	Riam Solakng	Senakin Kec. Sengah Temila	57 km	158 km	Mobil/ Sepeda Motor
22	Air Terjun Tikalong	Desa Tunang Kec. Mempawah Hulu	144 km	125 km	Mobil/ Sepeda Motor

Sumber / Source : Dinas Pemuda, Olahraga dan Pariwisata Kab. Landak

Tabel / Table : 1.8

Daftar Nama Objek Wisata Sejarah di Kabupaten Landak
List of Historical Tour Objects in Landak Regency

No	Nama Objek Wisata / Name of Tour Object	Lokasi (Desa / Kecamatan) / Location (Village / District)	Jarak Dari Ngabang / Distance From Ngabang	Jarak Dari Pontianak / Distance From Pontianak	Sarana Angkutan / Transport Facility
(1)	(2)	(3)	(4)	(5)	(6)
1	Keraton Ismahayana	Desa Raja Kec. Ngabang	1 km	179 km	Mobil/ Sepeda Motor
2	Makam Raja Landak	Desa Raja Kec. Ngabang	1,5 km	179 km	Mobil/ Sepeda Motor
3	Makam Juang Mandor	Mandor Kec. Mandor	76 km	146 km	Mobil/ Sepeda Motor
4	Bukit Marabukatn	Desa Bandol Kec. Banyuke Hulu	65 km	215 km	Mobil/ Sepeda Motor

Sumber / Source : Dinas Pemuda, Olahraga dan Pariwisata Kab. Landak



Tabel / Table : 1.9
Daftar Nama Objek Wisata Budaya di Kabupaten Landak
List of Cultural Tour Objects in Landak Regency

No	Nama Objek Wisata / Name of Tour Object	Lokasi (Desa / Kecamatan) / Location (Village / District)	Jarak Dari Ngabang / Distance From Ngabang	Jarak Dari Pontianak / Distance From Pontianak	Sarana Angkutan / Transport Facility
(1)	(2)	(3)	(4)	(5)	(6)
1	Rumah Betang Saham	Desa Saham Kec. Sengah Temila	52 km	151 km	Mobil/ Sepeda Motor
2	Panyugu Ria Sinir	Desa Jarikng Kec. Menyuke	68 km	168 km	Mobil/ Sepeda Motor
3	Pantak Ria Sinir	Desa Bagak Kec. Menyuke	69 km	169 km	Mobil/ Sepeda Motor
4	Kampung Budaya Ngabang	Desa Amboyo Inti Kec.	4 km	181 km	Mobil/ Sepeda Motor

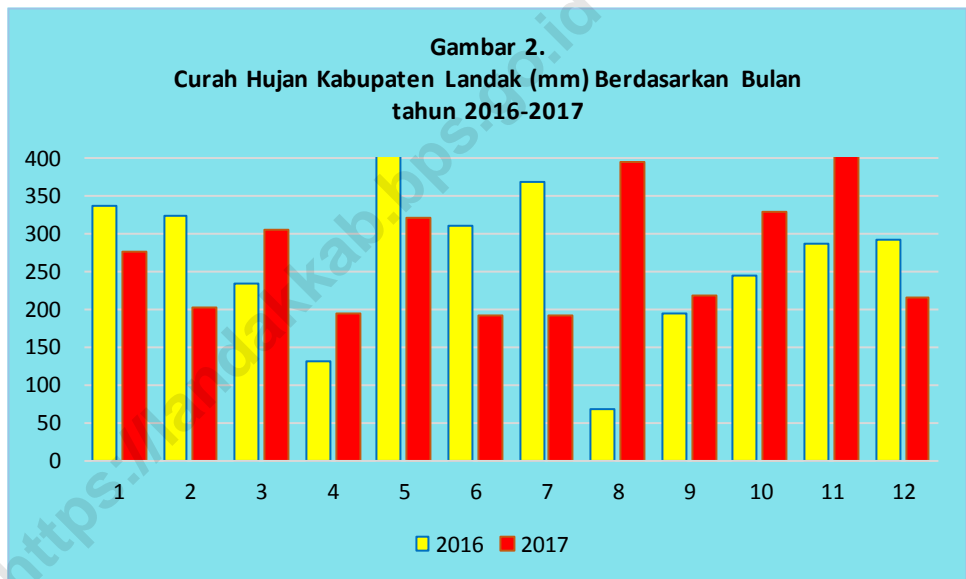
Sumber / Source : Dinas Pemuda, Olahraga dan Pariwisata Kab. Landak

Jumlah Hari Hujan di Kabupaten Landak 2017

Number of Rain in Landak Regency 2017



Sumber/Source : Stasiun Meteorologi Supadio Pontianak





PENJELASAN TEKNIS

1. **Curah Hujan** adalah jumlah air yang jatuh di permukaan tanah datar selama periode tertentu yang diukur dengan satuan tinggi (mm) di atas permukaan horizontal bila tidak terjadi evaporasi, runoff, dan infiltrasi.
2. **Tekanan Udara** yaitu tekanan yang ditimbulkan oleh beratnya lapisan udara. Tekanan udara di suatu daerah dari waktu ke waktu senantiasa mengalami perubahan. Satuan yang digunakan untuk mengukur tekanan udara dinyatakan dengan milibar (mb). Ahli Meteorology mengukur tekanan udara dengan menggunakan barometer.
3. **Kecepatan Angin** adalah kecepatan udara yang bergerak secara horizontal pada ketinggian dua meter di atas tanah. Perbedaan tekanan udara antara asal dan tujuan angin merupakan faktor yang menentukan kecepatan angin. Kecepatan angin dapat diukur dengan menggunakan alat yang disebut anemometer.

TECHNICAL NOTES

1. **Rainfall** is the amount of water falling on flat ground surface during a certain period is measured in height (mm) on a horizontal surface in the absence of evaporation, runoff, and infiltration.
2. **Air Pressure** is the pressure exerted by severity of the air layer. The air pressure in an area from time to time are constantly changing. The unit used to measure the air pressure is expressed in milibars (mb). Meteorologist measure air pressure using a barometer.
3. **Wind Speed** is the speed of air moving horizontally at a height of two meters above the ground. The air pressure difference between the origin and destination of the wind is a factor that determines the speed of the wind. Wind speed can be measured using an instrument called anemometer.



ULASAN

Kabupaten Landak dapat dikatakan sebagai daerah hujan dengan intensitas tinggi. Secara umum curah hujan rata-rata bulanan di tahun 2017 sebesar 287.3 mm, yang berarti terjadi penurunan curah hujan dibanding tahun sebelumnya (curah hujan rata-rata bulanan tahun 2016 sebesar 293.6 mm). Intensitas curah hujan yang tinggi ini kemungkinan dipengaruhi oleh daerahnya yang berhutan tropis.

Rata-rata curah hujan tertinggi tahun 2017 terjadi pada bulan November yang mencapai 601 milimeter dengan jumlah hari hujan sebanyak 28 hari. Dilihat dari hari hujan yang terendah selama setahun untuk tahun 2017 terjadi pada bulan Juli, yaitu 14 hari.

Temperatur udara rata-rata selama tahun 2017 adalah 26,9°C. Yang berarti terjadi penurunan temperatur udara rata-rata bila dibandingkan tahun sebelumnya. Temperatur udara rata-rata selama tahun 2016 adalah 27,4°C. Temperatur udara minimum terjadi pada bulan Februari mencapai 23,2°C, sedangkan temperatur udara maksimum terjadi pada bulan Juni yang mencapai 33,3°C.

Kecepatan angin rata-rata selama tahun 2017 adalah 2,3 knots dengan kecepatan maksimum mencapai 13 knots yang terjadi pada bulan Desember. Sementara itu, arah angin terbanyak dari arah Timur Laut dan Tenggara.

DESCRIPTION

Landak Regency can be said as a region with high intensity rainfall. In general, rainfall monthly average in 2017 reached 286,5 mm, which means there was a decrease of rainfall compared to the previous year (rainfall monthly average in 2016 was 293,6 mm). The intensity of high rainfall is likely to be affected by its tropical forested region.

On average, the highest rainfall in 2017 occurred in November which reached 601 millimeters by the number of rainy days as much as 28 days. Viewed from the lowest rainy days during 2017 occurred in July, which was 14 days.

Average of air temperature during 2017 was 26,9°C. Which means there was a decrease of air temperature compared to the previous year. Average of air temperature during 2016 was 27,4°C. Minimum air temperature occurred in February reached 23,2°C, while maximum air temperature occurs in June that reached 33,3°C.

Average of wind speed during 2017 was 2,3 knots with a maximum speed was 13 knots which occurred in December. Meanwhile, the wind direction most from the North East and South East.

Tabel / Table : 2.1
 Jumlah Curah Hujan di Kabupaten Landak (mm)
Number of Rainfall in Landak Regency (mm)
 2013 - 2017

Bulan / Month	2013	2014	2015	2016	2017
(1)	(2)	(3)	(4)	(5)	(6)
Januari / January	100.3	54.3	304.1	338.5	276
Pebruari / February	329.4	1.1	128.8	325.0	204
Maret / March	51.1	95.7	151.2	235.0	305
April / April	348.2	80.5	121.9	130.0	195
Mei / May	300.9	235.2	278.8	727.0	323
Juni / June	103.4	161.9	257.1	311.0	193
Juli / July	307.9	16.4	274.2	369.0	192
Agustus / August	200.4	345.3	41.1	69.0	396
September / September	119.1	181.2	5.1	194.0	218
Oktober / October	98.7	265.5	112.0	244.0	329
November / November	385.2	271.0	118.8	287.0	601
Desember / December	376.2	282.4	156.6	294.0	216

Sumber/Source : Stasiun Meteorologi Supadio Pontianak

Tabel / Table : 2.2
 Jumlah Hari Hujan di Kabupaten Landak
Number of Rain Days in Landak Regency
 2013 - 2017

Bulan / Month	2013	2014	2015	2016	2017
(1)	(2)	(3)	(4)	(5)	(6)
Januari / January	13	12	26	23	18
Pebruari / February	20	2	15	23	17
Maret / March	10	17	16	17	21
April / April	18	19	16	19	19
Mei / May	29	15	19	22	24
Juni / June	12	16	12	12	16
Juli / July	20	10	12	14	14
Agustus / August	17	24	8	4	18
September / September	16	13	6	10	16
Oktober / October	19	20	15	19	22
November / November	21	23	25	23	28
Desember / December	25	23	19	19	20

Sumber/Source : Stasiun Meteorologi Supadio Pontianak

Tabel / Table : 2.3

Temperatur Udara Minimum, Rata-Rata dan Maksimum ($^{\circ}$ C) di Kabupaten Landak
Minimum, Average and Maximum Air Temperature ($^{\circ}$ C) in Landak Regency
 2017

Bulan / Month	Minimum / Minimum	Rata-rata / Average	Maksimum / Maximum
(1)	(2)	(3)	(4)
Januari / January	23.6	26.8	32.7
Pebruari / February	23.2	26.4	31.8
Maret / March	23.6	26.9	32.9
April / April	23.8	27.3	32.9
Mei / May	24.0	27.5	33.2
Juni / June	23.8	27.4	33.3
Juli / July	24.0	26.8	32.4
Agustus / August	23.7	26.9	32.3
September / September	23.8	27.1	32.2
Oktober / October	23.8	26.7	32.3
November / November	23.8	26.7	32.0
Desember / December	23.7	26.7	31.9

Sumber/Source : Stasiun Meteorologi Supadio Pontianak



Tabel / Table : 2.4

Kecepatan Angin Rata-Rata dan Maksimum (knots) di Kabupaten Landak
Average of Wind Velocity and Maximum (knots) in Landak Regency
 2017

Bulan / Month	Rata-rata / Average	Maksimum / Maximum
(1)	(3)	(4)
Januari / January	2.0	11.0
Pebruari / February	2.0	12.0
Maret / March	2.0	12.0
April / April	2.0	11.0
Mei / May	2.0	11.0
Juni / June	2.0	11.0
Juli / July	2.0	9.0
Agustus / August	2.0	9.0
September / September	2.0	9.0
Oktober / October	3.0	11.0
November / November	3.0	11.0
Desember / December	4.0	13.0

Sumber/Source : Stasiun Meteorologi Supadio Pontianak

Tabel / Table : 2.5
 Rata - rata Lembab Nisbi (%) di Kabupaten Landak
Average of Relative Humidity (%) in Landak Regency
 2015-2017

Bulan / Month	2015	2016	2017
(1)	(2)	(3)	(4)
Januari / January	85	88	84
Pebruari / February	85	88	84
Maret / March	85	86	84
April / April	83	85	84
Mei / May	83	97	85
Juni / June	83	85	83
Juli / July	80	85	83
Agustus / August	84	82	83
September / September	80	81	84
Oktober / October	83	84	85
November / November	84	86	86
Desember / December	85	86	85

Sumber/Source : Stasiun Meteorologi Supadio Pontianak

Tabel / Table : 2.6
 Rata - rata Tekanan Udara (milibar) di Kabupaten Landak
Average of Atmospheric Pressure (millibars) in Landak Regency
 2015-2017

Bulan / Month	2015	2016	2017
(1)	(2)	(3)	(4)
Januari / January	1 011.90	1 012.3	1 010.0
Pebruari / February	1 012.10	1 011.9	1 012.0
Maret / March	1 012.50	1 012.2	1 011.0
April / April	1 010.90	1 011.1	1 012.0
Mei / May	1 011.60	1 010.3	1 011.0
Juni / June	1 011.00	1 011.3	1 011.0
Juli / July	1 011.70	1 010.7	1 011.0
Agustus / August	1 011.90	1 010.5	1 011.0
September / September	1 012.20	1 011.0	1 012.0
Oktober / October	1 012.80	1 010.7	1 011.0
November / November	1 011.10	1 010.6	1 008.0
Desember / December	1 011.90	1 010.0	1 010.0

Sumber/Source : Stasiun Meteorologi Supadio Pontianak

Tabel / Table : 2.7
 Penyinaran Matahari (%) di Kabupaten Landak
Solar Radiation (%) in Landak Regency
 2015-2017

Bulan / Month	2015	2016	2017
(1)	(2)	(3)	(4)
Januari / January	49	53	62
Pebruari / February	55	44	56
Maret / March	67	48	65
April / April	63	61	67
Mei / May	61	64	68
Juni / June	68	60	73
Juli / July	68	73	71
Agustus / August	65	75	56
September / September	24	63	50
Oktober / October	32	49	57
November / November	48	52	53
Desember / December	63	53	63

Sumber/Source : Stasiun Meteorologi Supadio Pontianak

Tabel / Table : 2.8
 Arah Angin Terbanyak di Kabupaten Landak
Wind Direction in Landak Regency
 2015-2017

Bulan / Month	2015	2016	2017
(1)	(2)	(3)	(4)
Januari / January	Barat Daya (SW)	Barat Daya (SW)	Timur Laut (NE)
Pebruari / February	Barat Daya (SW)	Timur Laut (NE)	Barat (W)
Maret / March	Barat Daya (SW)	Barat (W)	Timur Laut (NE)
April / April	Barat Daya (SW)	Barat Daya (SW)	Barat (W)
Mei / May	Barat Daya (SW)	Selatan (S)	Timur Laut (NE)
Juni / June	Barat Daya (SW)	Selatan (S)	Tenggara (SE)
Juli / July	Barat Daya (SW)	Selatan (S)	Tenggara (SE)
Agustus / August	Barat Daya (SW)	Selatan (S)	Tenggara (SE)
September / September	Barat Daya (SW)	Barat Daya (SW)	Tenggara (SE)
Oktober / October	Barat Daya (SW)	Barat Daya (SW)	Timur Laut (NE)
November / November	Barat Daya (SW)	Barat (W)	Timur Laut (NE)
Desember / December	Barat Daya (SW)	Barat (W)	Barat (W)

Sumber/Source : Stasiun Meteorologi Supadio Pontianak

Banyaknya Pegawai Negeri Sipil menurut Pendidikan di Kabupaten Landak 2017

Number of Civil Servants by Education in Landak Regency 2017



≤ SLTP/≤ JHS

50



SLTA/SHS

1862



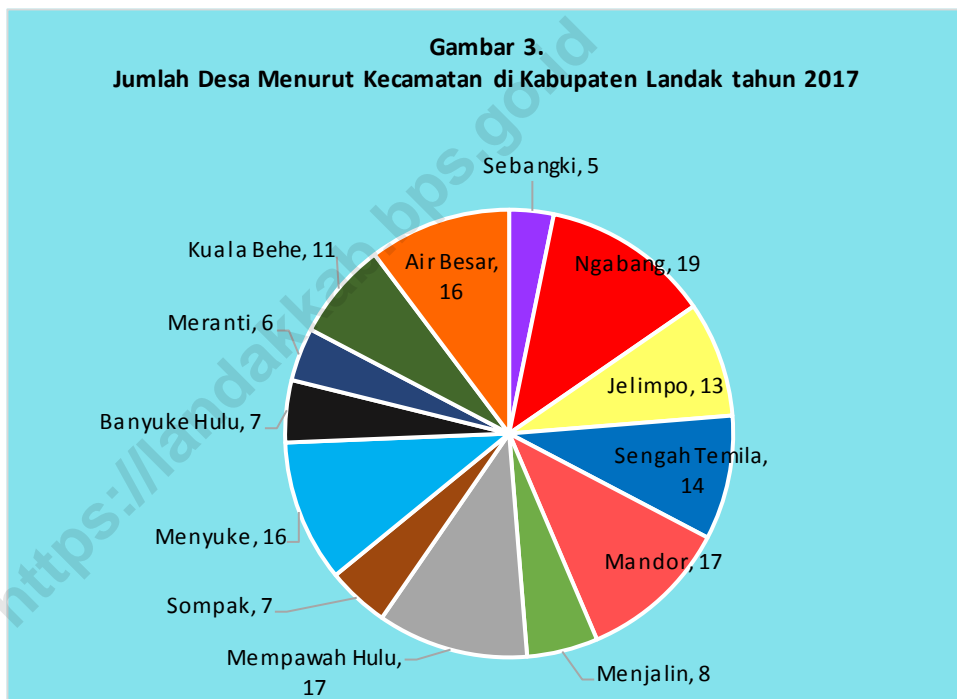
DIPLOMA & SARJANA/
DIPLOMA & BACHELOR

2658

Sumber/Source : BKPSDM dan instansi masing-masing
*) : Kondisi Desember 2017



Gambar 3.
Jumlah Desa Menurut Kecamatan di Kabupaten Landak tahun 2017



**PENJELASAN TEKNIS**

1. **Kecamatan** adalah pembagian wilayah administratif di Indonesia di bawah kabupaten atau kota.
2. **Desa** adalah satuan wilayah yang ditempati oleh sejumlah pendudukan sebagai kesatuan masyarakat termasuk di dalamnya kesatuan masyarakat hukum yang mempunyai organisasi pemerintahan terendah dan langsung di bawah camat serta berhak menyelenggarakan rumah tangga sendiri.
3. **DPRD** adalah lembaga perwakilan rakyat daerah yang berkedudukan sebagai unsur penyelenggara pemerintahan daerah di provinsi/kabupaten/kota di Indonesia.
4. **Pemilu** adalah proses memilih orang untuk mengisi jabatan-jabatan politik tertentu. Jabatan-jabatan tersebut beraneka-ragam, mulai dari presiden, wakil rakyat di berbagai tingkat pemerintahan, sampai kepala desa.
5. **Dana Desa (ADD)** adalah Dana yang dialokasikan oleh pemerintah kabupaten/kota untuk desa, yang bersumber dari bagian perimbangan keuangan pusat dan daerah yang diterima oleh kabupaten/kota.

TECHNICAL NOTES

1. **Districts** is the division of administrative regions in Indonesia under the city or regency.
2. **The Village** is a unit of area occupied by a number of people as the unity of the community including the legal community unit which has the lowest administration organization and directly under the district head and the right to conduct his own household.
3. **Regency Parliament** is the people's representative body area that serves as an element of the regional administration in the provincial/district/city in Indonesia.
4. **General Election** is a process of choosing people to fill certain political positions. This positions are diverse, ranging from the president, representatives at various levels of government, the village head.
5. **Village Funds** are funds allocated by the district/city for the village, which is sourced from the financial balance between the central government and regions received by the Regency/city.



ULASAN

Terbentuknya Kabupaten Landak berdasarkan Undang Undang Republik Indonesia Nomor 55 tahun 1999 tanggal 4 Oktober 1999. Lembaran Negara Indonesia tahun 1999 Nomor 183.

Pertimbangan pokok terbentuknya Kabupaten Landak adalah berhubungan dengan perkembangan dan kemajuan Provinsi Kalimantan Barat pada umumnya dan Kabupaten Mempawah (Sebelumnya bernama Kabupaten Pontianak) pada khususnya serta adanya aspirasi yang berkembang dalam masyarakat, dipandang perlu meningkatkan penyelenggaraan pemerintahan dan pelaksanaan pembangunan serta pembinaan masyarakat guna menjamin perkembangan dan kemajuan pada masa mendatang.

Sehubungan dengan hal tersebut di atas dan memperhatikan perkembangan penduduk, luas wilayah, potensi ekonomi, sosial budaya, sosial politik dan meningkatnya beban tugas serta volume kerja di bidang penyelenggaraan pemerintahan, pembangunan dan kemasyarakatan di Kabupaten Mempawah dipandang perlu membentuk Kabupaten Landak sebagai pemekaran dari Kabupaten Mempawah.

Pembentukan Kabupaten Landak akan dapat mendorong peningkatan pelayanan di bidang pemerintahan, pembangunan dan kemasyarakatan serta memberikan kemampuan dalam pemanfaatan potensi yang ada di wilayahnya untuk menyelenggarakan otonomi daerah.

Kabupaten Landak dengan ibukotanya yang berkedudukan di Ngabang pada tahun 2017 membawahi 13 kecamatan, 156 desa, dan 703 dusun.

DESCRIPTION

Landak Regency establishment based on the Law of the Republic of Indonesia Number 55 in 1999 dated October 4, 1999. Indonesian State Gazette Number 183 in 1999.

Principal consideration establishment of Landak Regency is associated with development and progressment of Kalimantan Barat Province in general and in particular mempawah Regency (previously named Pontianak regency) and the growing aspirations of society, deemed necessary to improve governance and implementation of development and community development in order to ensure the development and progress in the future.

Based on that and considering the development of population, wide area, economic potential, social cultural, social political and increasing workload and work volume of governance, development and society in Mempawah Regency, Landak Regency deemed necessary to establish as a division of Mempawah Regency.

Establishment of Landak Regency will be able to encourage improvements services in the field of governance, development and society and also provide the ability in utilization the potential that exists in its territory to carry out regional autonomy.

Landak Regency with its capital located in Ngabang in 2017 oversees 13 districts 156 villages and 703 orchads.



Penyebaran desa di Kabupaten Landak secara umum mulai berimbang antara satu kecamatan dengan kecamatan lain. Hal ini terjadi dengan pembentukan kecamatan baru dari kecamatan induk. Kecamatan Ngabang di pecah menjadi 2 kecamatan yaitu Kecamatan Ngabang dan Kecamatan Jelimpo, Kecamatan Mempawah Hulu yang semula membawahi 24 desa dipecah menjadi 2 kecamatan yaitu kecamatan Mempawah Hulu dan Kecamatan Sompak, sedangkan Kecamatan Menyuke dipecah menjadi Kecamatan Menyuke dan Kecamatan Banyuke Hulu. Dengan dibentuknya 3 kecamatan baru tersebut tidak ada lagi kecamatan yang membawahi di atas 20 desa.

Dengan terbentuknya Kabupaten Landak maka lembaga legislatifnya juga terbentuk. Anggota DPRD Landak masa periode 2014-2019 terdiri dari 7 fraksi dengan jumlah seluruhnya 33 orang anggota dewan yaitu 4 orang perempuan dan 29 orang laki-laki. Tingkat pendidikan anggota DPRD Landak bervariasi yaitu terdiri dari tamatan SMU 11 orang dan sarjana 22 orang. Selama tahun 2017 DPRD Landak telah menghasilkan 73 keputusan penting meliputi 38 SK pimpinan, 13 Keputusan DPRD dan 22 peraturan daerah.

Berbeda dari tahun-tahun sebelumnya, pada tahun 2017 Kabupaten Landak dibagi menjadi 4 wilayah pembangunan. Wilayah pembangunan I mencakup Kecamatan Ngabang, Jelimpo, Air Besar, dan Kuala Behe. Wilayah pembangunan II mencakup Kecamatan Sengah Temila, Mandor, dan Sebangki. Wilayah Pembangunan III meliputi Kecamatan Menyuke, Banyuke Hulu dan Meranti. Sedangkan Wilayah Pembangunan IV meliputi Mempawah Hulu dan Menjalin, Sompak

The spread of villages in the Landak Regency in general began balanced between one district with another. This was happened by the formation of new districts of the main district which oversees many village. Ngabang District was divided into 2 regencies that were Ngabang District and Jelimpo District. Mempawah Hulu District which oversees 24 villages initially split into 2 Districts that were Mempawah Hulu District and Sompak District, while the Menyuke District was split into Menyuke District and Banyuke Hulu District. Because of that, there is no longer district that oversees over 20 villages.

With the formation of Landak Regency then parliament are also formed. Landak Regency Parliament members during 2014- 2019 period consisted of 7 fractions with total members were 33 persons which were consisted of 4 women and 29 men. The level of education varies in the Landak Regency legislators which were consisted of 11 persons high school graduated and 22 persons graduate degree. During 2016 Landak Regency Parliament have produced 60 important decision covers 10 leadership decision, 25 decision of Parliament and 25 pieces of local regulations.

Different from previous years, in 2017 Landak Regency divide the territory into 4 Region of development. Region I includes Ngabang, Jelimpo, Air Besar, and Kuala Behe District. Region II includes Sengah Temila, Mandor, and Sebangki District. Region III includes Menyuke, Banyuke Hulu, Sompak, and Meranti District. While Region IV includes Mempawah Hulu and Menjalin District.



Tabel / Table : 3.1.1

Banyaknya Kelurahan, Desa dan Dusun Menurut Kecamatan di Kabupaten Landak
Number of Wards, Villages, and Orchards by District in Landak Regency
 2017

Kecamatan / District	Kelurahan / Wards	Desa / Villages	Dusun / Orchads
(1)	(2)	(3)	(4)
1. Sebangki	-	5	27
2. Ngabang	-	19	97
3. Jelimpo	-	13	52
4. Sengah Temila	-	14	95
5. Mandor	-	17	58
6. Menjalin	-	8	42
7. Mempawah Hulu	-	17	74
8. Sompak	-	7	23
9. Menyuke	-	16	86
10. Banyuke Hulu	-	7	38
11. Meranti	-	6	35
12. Kuala Behe	-	11	31
13. Air Besar	-	16	45
2017	-	156	703
2016	-	156	703
2015	-	156	668

Sumber / Source : Dinas Sosial, Pemberdayaan Masyarakat dan Pemerintah Desa Kab. Landak



Tabel / Table : 3.1.2
Jumlah Alokasi Dana Desa Menurut Kecamatan di Kabupaten Landak
Number of Routine Assistance Fund Villages by District in Landak Regency
2014 - 2017 (000 Rp)

Kecamatan / District	2014	2015	2016	2017
(1)	(2)	(3)	(4)	(5)
1. Sebangki	974 000	1 012 973	4 607 843	7 015 461
2. Ngabang	3 397 600	3 730 254	16 197 122	25 042 938
3. Jelimpo	2 196 400	2 199 707	10 532 868	16 336 354
4. Sengah Temila	2 808 800	2 973 886	13 018 963	20 122 562
5. Mandor	2 884 400	2 706 777	13 586 376	20 990 044
6. Menjalin	1 524 200	1 568 130	6 949 479	10 704 712
7. Mempawah Hulu	3 050 000	3 006 122	14 556 844	22 414 016
8. Sompak	1 231 600	1 177 862	5 951 942	9 171 299
9. Menyuke	2 849 800	2 888 632	13 416 723	20 681 575
10. Banyuke Hulu	1 242 400	1 285 151	5 982 357	9 259 815
11. Meranti	1 090 200	1 094 510	5 025 575	7 745 181
12. Kuala Behe	1 762 400	1 613 220	8 702 122	13 425 950
13. Air Besar	2 599 600	2 354 175	12 541 340	19 433 860
Jumlah / Total	27 611 400	27 611 400	131 069 553	202 343 767

Sumber / Source : Dinas Sosial, Pemberdayaan Masyarakat dan Pemerintah Desa Kab. Landak



Tabel / Table : 3.1.3
 Pembagian Wilayah Pembangunan di Kabupaten Landak
Distribution of Regional Development in Landak Regency
 2017

Wilayah Pembangunan / <i>Development Region</i>	Kecamatan Yang Tercakup / <i>Covered District</i>
(1)	(2)
1. Wilayah Pembangunan I <i>Development Region I</i>	Ngabang Jelimpo Air Besar Kuala Behe
2. Wilayah Pembangunan II <i>Development Region II</i>	Sengah Temila Mandor Sebangki
3. Wilayah Pembangunan III <i>Development Region III</i>	Menyuke Banyuke Hulu Meranti
3. Wilayah Pembangunan IV <i>Development Region IV</i>	Mempawah Hulu Menjalin Sompak

Sumber / Source : Bappeda Kabupaten Landak



Tabel / Table : 3.1.4
Banyaknya Kepala Desa atau PJ Kades Menurut Jenis Kelamin di Kabupaten Landak
Number of Village Head by Sex in Landak Regency
2017

Kecamatan / District	Laki-laki / Male	Perempuan / Female	Jumlah / Total
(1)	(2)	(3)	(4)
1. Sebangki	5	-	5
2. Ngabang	19	-	19
3. Jelimpo	13	-	13
4. Sengah Temila	14	-	14
5. Mandor	14	3	17
6. Menjalin	7	1	8
7. Mempawah Hulu	16	1	17
8. Sompak	7	-	7
9. Menyuke	15	1	16
10. Banyuke Hulu	7	-	7
11. Meranti	5	1	6
12. Kuala Behe	11	-	11
13. Air Besar	15	1	16
Jumlah / Total	148	8	156

Sumber / Source : Dinas Sosial, Pemberdayaan Masyarakat dan Pemerintah Desa Kab. Landak



Tabel / Table : 3.1.5
 Banyaknya Kepala Desa Menurut Tingkat Pendidikan di Kabupaten Landak
Number of Village Head by Educational Level in Landak Regency
 2017

Kecamatan / District	Tingkat Pendidikan/Education Level			Jumlah / Total
	SLTP / Junior High School	SLTA / Senior High School	Diploma/ Strata / Scholar	
(1)	(2)	(3)	(4)	(5)
1. Sebangki	1	-	3	4
2. Ngabang	-	10	8	18
3. Jelimpo	-	10	3	13
4. Sengah Temila	-	9	5	14
5. Mandor	1	13	3	17
6. Menjalin	-	5	2	7
7. Mempawah Hulu	-	11	6	17
8. Sompak	-	6	1	7
9. Menyuke	1	12	3	16
10. Banyuke Hulu	-	7	-	7
11. Meranti	-	4	2	6
12. Kuala Behe	-	8	3	11
13. Air Besar	3	10	3	16
Jumlah / Total	6	105	42	153

Sumber / Source : Dinas Sosial, Pemberdayaan Masyarakat dan Pemerintah Desa Kab. Landak



Tabel / Table : 3.2.1

Jumlah Perolehan Suara dan Perolehan Kursi Partai Politik Pada Pemilu Legislatif
Number of Vote and Parliament Position in General Election by Political Party
2014

Nama Partai Politik / <i>Name of political Party</i>	Perolehan Suara / <i>Number of Vote</i>	Perolehan Kursi / <i>Parliament Position</i>
(1)	(2)	(3)
1. Partai Nasdem	25 567	5
2. Partai Kebangkitan Bangsa (PKB)	7 581	2
3. Partai Keadilan Sejahtera (PKS)	4 910	-
4. Partai Demokrasi Indonesia Perjuangan (PDIP)	66 270	11
5. Partai Golongan Karya (Golkar)	23 218	4
6. Partai Gerakan Indonesia Raya (Gerindra)	26 652	4
7. Partai Demokrat	22 610	3
8. Partai Amanat Nasional (PAN)	16 259	2
9. Partai Persatuan Pembangunan (PPP)	4 378	1
10. Partai Hati Nurani Rakyat (Hanura)	9 828	1
11. Partai Damai Aceh (PDA)	-	-
12. Partai Nasional Aceh (PNA)	-	-
13. Partai Aceh (PA)	-	-
14. Partai Bulan Bintang (PBB)	97	-
15. Partai Keadilan dan Persatuan Indonesia (PKPI)	12 165	2
Jumlah / <i>Total</i>	219 535	35

Sumber / *Source* : KPUD Kabupaten Landak



Tabel / Table : 3.2.2
 Jumlah DPT dan Jumlah Suara Pada Pemilu Presiden dan Wakil Presiden
 Menurut Kecamatan di Kabupaten Landak
*Number of Voters List and The Number of Votes in The Presidential and
 Vice Presidential Elections by District in Landak Regency*
 2014

Kecamatan / District	DPT / Voters Registered	Suara Sah / Valid Votes	Tidak Sah / Not Valid	Menggunakan Hak Pilih / Use the Right to Vote
(1)	(2)	(3)	(4)	(5)
1. Sebangki	12 711	11 498	42	11 540
2. Ngabang	47 341	40 497	224	40 721
3. Jelimpo	19 405	17 679	161	17 840
4. Sengah Temila	43 065	39 816	215	40 031
5. Mandor	21 339	17 109	84	17 193
6. Menjalin	13 766	11 982	42	12 024
7. Mempawah Hulu	25 000	23 291	87	23 378
8. Sompak	10 609	10 401	79	10 480
9. Menyuke	21 001	19 045	183	19 228
10. Banyuke Hulu	8 731	8 658	50	8 708
11. Meranti	6 964	6 568	81	6 649
12. Kuala Behe	10 917	10 689	53	10 742
13. Air Besar	16 744	16 000	110	16 110
Jumlah / Total	257 593	233 233	1 411	234 644

Sumber / Source : KPU Kabupaten Landak



Tabel / Table : 3.2.3

Jumlah Perolehan Suara Dalam Pemilu Presiden dan Wakil Presiden
Menurut Kecamatan dan Calon Pasangan di Kabupaten Landak
*Number of Electoral Votes in Presidential and Vice Presidential
by District and Potential Partner in Landak Regency
2014*

Kecamatan / District	Calon Pasangan / Potensial Partner		Jumlah Suara Sah / Number of Valid Votes	Jumlah Suara Tidak Sah / Number of Invalid Votes
	I	II		
(1)	(3)	(4)	(5)	(6)
1. Sebangki	5 394	6 104	11 498	42
2. Ngabang	9 248	31 249	40 497	224
3. Jelimpo	2 358	15 321	17 679	161
4. Sengah Temila	3 991	35 825	39 816	215
5. Mandor	2 831	14 278	17 109	84
6. Menjalin	1 025	10 957	11 982	42
7. Mempawah Hulu	1 932	21 359	23 291	87
8. Sompak	993	9 408	10 401	79
9. Menyuke	2 869	16 176	19 045	183
10. Banyuke Hulu	781	7 877	8 658	50
11. Meranti	1 057	5 511	6 568	81
12. Kuala Behe	2 280	8 409	10 689	53
13. Air Besar	2 864	13 136	16 000	110
Jumlah / Total	37 623	195 610	233 233	1 411

Sumber / Source : KPUD Kabupaten Landak

Ket: I (H. Prabowo Subianto - Ir. H.M. Hatta Rajasa)

II (Ir. H. Joko Widodo - Drs. H.M. Jusuf Kalla)



Tabel / Table : 3.2.4
 Jumlah TPS dan Jumlah DPT Pada Pemilu Kepala Daerah Tingkat II
 Menurut Kecamatan di Kabupaten Landak
*Number of Polling Stations and Voters Registered on Election of Regional
 Level II by District in Landak Regency*
 2017

Kecamatan / District	TPS / Polling Station	DPT / Voters Registered		
		Laki-laki / Male	Perempuan / Female	Jumlah / Total
(1)	(2)	(3)	(4)	(5)
1. Sebangki	46	6 559	6 052	12 611
2. Ngabang	167	24 195	23 087	47 282
3. Jelimpo	78	9 869	8 800	18 669
4. Sengah Temila	163	22 965	20 707	43 672
5. Mandor	74	11 149	10 526	21 675
6. Menjalin	54	7 447	6 578	14 025
7. Mempawah Hulu	98	13 826	11 950	25 776
8. Sompak	37	5 881	5 157	11 038
9. Menyuke	94	10 845	9 682	20 527
10. Banyuke Hulu	39	4 692	4 176	8 868
11. Meranti	35	3 650	3 131	6 781
12. Kuala Behe	48	5 916	5 179	11 095
13. Air Besar	73	8 998	7 695	16 693
Jumlah / Total	1 006	135 992	122 720	258 712

Sumber / Source : Sekretariat KPU Kabupaten Landak



Tabel / Table : 3.2.5
Jumlah DPT dan Jumlah Suara Pada Pemilu Kepala Daerah Tingkat II
Menurut Kecamatan di Kabupaten Landak
*Number of Voters List and The Number of votes at the Election of Region Head Level II by
District in Landak Regency*
2017

Kecamatan / District	DPT / Voters Registered	Suara Sah / Valid Votes	Tidak Sah / Not Valid	Menggunakan Hak Pilih / Use the Right to Vote
(1)	(2)	(3)	(4)	(5)
1. Sebangki	12 611	10 944	180	11 124
2. Ngabang	47 282	41 244	644	41 888
3. Jelimpo	18 669	17 497	236	17 733
4. Sengah Temila	43 672	42 000	345	42 345
5. Mandor	21 675	18 241	245	18 486
6. Menjalin	14 025	13 026	156	13 182
7. Mempawah Hulu	25 776	23 127	356	23 483
8. Sompak	11 038	10 501	165	10 666
9. Menyuke	20 527	18 887	507	19 394
10. Banyuke Hulu	8 868	7 481	151	7 632
11. Meranti	6 781	6 276	96	6 372
12. Kuala Behe	11 095	10 593	198	10 791
13. Air Besar	16 693	15 099	195	15 294
Jumlah / Total	258 712	234 916	3 474	238 390

Sumber / Source : Sekretariat KPU Kabupaten Landak



Tabel / Table : 3.2.6
 Jumlah Perolehan Suara Dalam Pemilu Kepala Daerah Tingkat II
 Menurut Kecamatan dan Calon Pasangan di Kabupaten Landak
*Number of Votes in The Election of Regional Heads Level II
 by District and Potential Partner in Landak Regency*
 2017

Kecamatan / District	Calon Pasangan / Potensial Partner		Jumlah Suara Sah / Number of Valid Votes
	I	II	
(1)	(2)	(3)	(5)
1. Sebangki	10 453	491	10 944
2. Ngabang	39 546	1 698	41 244
3. Jelimpo	17 010	487	17 497
4. Sengah Temila	41 358	642	42 000
5. Mandor	17 481	760	18 241
6. Menjalin	12 909	117	13 026
7. Mempawah Hulu	22 690	437	23 127
8. Sompak	10 482	19	10 501
9. Menyuke	17 757	1 130	18 887
10. Banyuke Hulu	7 251	230	7 481
11. Meranti	5 778	498	6 276
12. Kuala Behe	10 367	226	10 593
13. Air Besar	14 449	650	15 099
Jumlah / Total	227 531	7 385	234 916

Sumber / Source : Sekretariat KPU Kabupaten Landak

Ket: I (dr. Karolin Margret Natasa/Herculanus Heriadi, SE)

II (kolom kosong)



Tabel / Table : 3.2.7
Jumlah TPS dan Jumlah DPT Pada Pemilu Kepala Daerah Tingkat I
Menurut Kecamatan di Kabupaten Landak
*Number of Polling Stations and Voters Registered on Election of Regional
Level I by District in Landak Regency*
2012

Kecamatan / District	TPS / Polling Station	DPT / Voters Registered		
		Laki-laki / Male	Perempuan / Female	Jumlah / Total
(1)	(2)	(3)	(4)	(5)
1. Sebangki	46	6 341	5 960	12 301
2. Ngabang	159	24 214	23 388	47 602
3. Jelimpo	71	9 593	8 550	18 143
4. Sengah Temila	152	21 391	19 951	41 342
5. Mandor	70	10 636	10 369	21 005
6. Menjalin	59	7 388	6 715	14 103
7. Mempawah Hulu	94	12 887	11 450	24 337
8. Sompak	38	5 461	4 911	10 372
9. Menyuke	86	10 751	9 837	20 588
10. Banyuke Hulu	35	4 637	4 178	8 815
11. Meranti	33	3 602	3 225	6 827
12. Kuala Behe	44	5 431	4 835	10 266
13. Air Besar	62	8 594	7 644	16 238
Jumlah / Total	949	130 926	121 013	251 939

Sumber / Source : KPUD Kabupaten Landak



Tabel / Table : 3.2.8
 Jumlah DPT dan Jumlah Suara Pada Pemilu Kepala Daerah Tingkat I
 Menurut Kecamatan di Kabupaten Landak
*Number of Voters List and The Number of votes at the Election of Region Head Level I
 by District in Landak Regency*
 2012

Kecamatan / District	DPT / Voters Registered	Suara Sah / Valid Votes	Tidak Sah / Not Valid	Menggunakan Hak Pilih / Use the Right to Vote
(1)	(2)	(3)	(4)	(5)
1. Sebangki	12 301	11 602	104	11 706
2. Ngabang	47 602	40 539	341	40 880
3. Jelimpo	18 143	16 819	259	17 078
4. Sengah Temila	41 342	39 655	207	39 862
5. Mandor	21 005	18 362	180	18 542
6. Menjalin	14 103	12 513	107	12 620
7. Mempawah Hulu	24 337	22 464	122	22 586
8. Sompak	10 372	10 187	56	10 243
9. Menyuke	20 588	19 022	259	19 281
10. Banyuke Hulu	8 815	8 405	285	8 690
11. Meranti	6 827	6 139	182	6 321
12. Kuala Behe	10 266	10 093	48	10 141
13. Air Besar	16 238	15 195	119	15 314
Jumlah / Total	251 939	230 995	2 269	233 264

Sumber / Source : KPUD Kabupaten Landak



Tabel / Table : 3.2.9
Jumlah Perolehan Suara Dalam Pemilu Kepala Daerah Tingkat I
Menurut Kecamatan dan Calon Pasangan di Kabupaten Landak
*Number of Votes in The Election of Regional Heads Level I
by District and Potential Partner in Landak Regency*
2012

Kecamatan / District	Calon Pasangan / Potensial Partner			Jumlah Suara Sah / Numbers of Valid Votes
	I	II	IV	
(1)	(2)	(3)	(5)	(6)
1. Sebangki	8 529	1 022	364	9 915
2. Ngabang	36 732	1 064	444	38 240
3. Jelimpo	15 995	293	254	16 542
4. Sengah Temila	38 332	260	475	39 067
5. Mandor	16 991	417	328	17 736
6. Menjalin	11 991	109	214	12 314
7. Mempawah Hulu	21 248	284	514	22 046
8. Sompak	9 798	69	84	9 951
9. Menyuke	17 334	159	889	18 382
10. Banyuke Hulu	7 815	66	187	8 068
11. Meranti	5 338	5 338	457	11 133
12. Kuala Behe	9 485	217	93	9 795
13. Air Besar	14 160	592	159	14 911
Jumlah / Total	213 748	9 890	4 462	228 100

Sumber / Source : KPUD Kabupaten Landak

Ket: I (Cornelis/Christiandy Sanjaya)

II (Armyn Ali Anyang/H. Fathan A. Rasyid)

III (Morkes Effendi/H. Burhanuddin A. Rasyid)

IV (H. Abang Tambul Husin/Pdt. Barnabas Simin)



Tabel / Table : 3.2.10
 Jumlah Anggota DPRD Kabupaten Landak Menurut Fraksi dan Jenis Kelamin
Number of Landak Regency Parliament by Fraction and Sex
 Periode / Period 2014-2019

Fraksi / Fraction	Pria / Male	Wanita / Female	Jumlah / Total
(1)	(2)	(3)	(4)
Fraksi PDI-P	8	2	10
Fraksi Partai Nasdem	5	-	5
Fraksi Partai Golkar	4	-	4
Fraksi Partai Gerindra	2	2	4
Fraksi Partai Demokrat	3	-	3
Fraksi Anugrah	4	-	4
Fraksi Landak Barobah	3	-	3
Jumlah / Total	29	4	33

Sumber / Source : Sekretariat DPRD Kabupaten Landak



Tabel / Table : 3.2.11

Jumlah Anggota DPRD Kabupaten Landak Menurut Fraksi dan Pendidikan
*Number of Landak Regency Parliament by Fraction and Educational
Periode / Period 2014-2019*

Fraksi / Fraction	SMA / Senior High School	Sarjana Muda / Diploma	Sarjana / Scholar	Jumlah / Total
(1)	(2)	(3)	(4)	(5)
Fraksi PDI-P	4	-	6	10
Fraksi Partai Nasdem	1	-	4	5
Fraksi Partai Golkar	1	-	3	4
Fraksi Partai Gerindra	3	-	1	4
Fraksi Partai Demokrat	-	-	3	3
Fraksi Anugrah	1	-	3	4
Fraksi Landak Barobah	1	-	2	3
Jumlah / Total	11	-	22	33

Sumber / Source : Sekretariat DPRD Kabupaten Landak



Tabel / Table : 3.2.12
 Jumlah Produk DPRD Kabupaten Landak Menurut Jenisnya
Number of Parliament Outputs by Type in Landak Regency
 2008 - 2017

Tahun / Year	SK Pimpinan / <i>Decission Letter of Leadership</i>	Keputusan DPRD/ <i>Parliament Decission</i>	Peraturan Daerah / <i>Regional Regulation</i>	Jumlah / Total
(1)	(2)	(3)	(4)	(5)
2008	6	18	20	44
2009	7	14	3	24
2010	9	17	10	36
2011	20	21	12	53
2012	13	16	10	39
2013	27	12	16	55
2014	14	18	15	36
2015	23	24	24	71
2016	10	25	25	60
2017	38	13	22	73

Sumber / Source : Sekretariat DPRD Kabupaten Landak



Tabel / Table : 3.3.1
Banyaknya Pegawai Negeri Sipil Menurut Golongan di Kabupaten Landak
Number of Civil Servants by Group in Landak Regency
2017

Instansi / <i>Institution</i>	Golongan / <i>Class</i>				Jumlah /
	I	II	III	IV	<i>Total</i>
(1)	(2)	(3)	(4)	(5)	(6)
INSTANSI VERTIKAL					
1. Badan Pusat Statistik	1	3	14	1	19
2. Badan Pertanahan Nasional	1	6	13	1	21
3. Kejaksaan Negeri	-	3	14	1	18
4. Kementerian Agama	1	31	202	13	247
5. Pengadilan Negeri Ngabang	-	-	13	1	14
6. Rumah Tahanan Negara Kelas II B Landak	-	32	5	-	37
ORGANISASI PERANGKAT DAERAH					
1. Sekretariat Daerah	2	33	46	11	92
2. Sekretariat DPRD	1	6	13	4	24
3. Inspektorat	-	2	17	6	25
4. Dinas Kesehatan	-	144	379	6	529
5. Dinas Pertanian, Perikanan dan Ketahanan Pangan	5	48	87	5	145
6. Dinas Perkebunan	-	28	15	2	45
7. Dinas Pendidikan dan Kebudayaan	15	469	1 172	977	2 633
8. Dinas Pekerjaan Umum dan Penataan Ruang	4	40	33	3	80
9. Dinas Perhubungan	-	8	7	3	18
10. Dinas Komunikasi dan Informatika	-	5	6	2	13
11. Dinas Pengendalian Penduduk, KB, Pemberdayaan Perempuan dan Perlindungan Anak	-	3	25	4	32
12. Dinas Koperasi Usaha Kecil dan Menengah, Perindustrian dan Perdagangan	-	4	13	2	19
13. Dinas Pemuda, Olah Raga, dan Pariwisata	-	4	10	4	18
14. Dinas Sosial, Pemberdayaan Masyarakat dan Pemdes	-	4	16	3	23

Bersambung... / *Continue...*

Lanjutan Tabel 3.3.1 / *Continuity of Table 3.3.1*

Instansi / <i>Institution</i>	Golongan / <i>Class</i>				Jumlah/ <i>Total</i>
	I	II	III	IV	
(1)	(2)	(3)	(4)	(5)	(6)
15. Dinas Perpustakaan dan Kearsipan	-	4	5	3	12
16. Dinas Kependudukan dan Pencatatan Sipil	-	13	10	3	26
17. Dinas Penanaman Modal, Pelayanan Terpadu Satu Pintu, dan Tenaga Kerja	-	4	16	2	22
18. Dinas Perumahan, Kawasan Pemukiman, dan Lingkungan Hidup	-	7	14	2	23
19. Badan Perencanaan Pembangunan Daerah	1	5	15	2	23
20. Badan Penanggulangan Bencana Daerah	-	4	8	4	16
21. Badan Pengelolaan Keuangan dan Aset Daerah	-	4	19	2	25
22. Badan Pendapatan Daerah	-	2	16	2	20
23. Badan Kepegawaian dan Pengembangan SDM	-	9	16	2	27
24. Kantor Kesatuan Bangsa dan Politik	1	3	7	1	12
25. Satuan Polisi Pamong Praja	-	44	8	4	56
26. RSUD Landak	-	37	115	1	153
27. Kantor Kecamatan	4	52	70	20	146
Jumlah / <i>Total</i>	36	1 061	2 419	1 097	4 613

Sumber / *Source*: Badan Kepegawaian dan Pengembangan SDM & Masing-Masing Instansi



Tabel / Table : 3.3.2
Banyaknya Pegawai Negeri Sipil Menurut Eselon di Kabupaten Landak
Number of Civil Servants by Echelon in Landak Regency
2017

Instansi / Institution	Eselon / Echelon				Jumlah/ Total
	V	IV	III	II	
(1)	(2)	(3)	(4)	(5)	(6)
INSTANSI VERTIKAL					
1. Badan Pusat Statistik	-	4	1	-	5
2. Badan Pertanahan Nasional	6	6	1	-	13
3. Kejaksaan Negeri	-	5	1	-	6
4. Kementerian Agama	-	16	1	-	17
6. Pengadilan Negeri Ngabang	-	7	1	-	8
7. Rumah Tahanan Negara Kelas II B Landak	-	3	1	-	4
ORGANISASI PERANGKAT DAERAH					
1. Sekretariat Daerah	-	21	9	3	33
2. Sekretariat DPRD	-	6	3	1	10
3. Inspektorat	-	3	5	1	9
4. Dinas Kesehatan	-	13	5	1	19
5. Dinas Pertanian, Perikanan dan Ketahanan Pangan	-	18	5	1	24
6. Dinas Perkebunan	-	5	3	1	9
7. Dinas Pendidikan dan Kebudayaan	-	20	5	1	26
8. Dinas Pekerjaan Umum dan Penataan Ruang	-	9	4	1	14
9. Dinas Perhubungan	-	2	2	1	5
10. Dinas Komunikasi dan Informatika	-	2	3	-	5
11. Dinas Pengendalian Penduduk, KB, Pemberdayaan Perempuan dan Perlindungan Anak	-	7	3	1	11
12. Dinas Koperasi Usaha Kecil dan Menengah, Perindustrian dan Perdagangan	-	8	4	1	13
13. Dinas Pemuda, Olah Raga, dan Pariwisata	-	4	4	-	8
14. Dinas Sosial, Pemberdayaan Masyarakat dan Pemdes	-	7	5	1	13

Bersambung... / Continue...

Lanjutan Tabel 3.3.2 / *Continuity of Table 3.3.2*

Instansi / <i>Institution</i>	Eselon / <i>Echelon</i>				Jumlah/ <i>Total</i>
	V	IV	III	II	
(1)	(2)	(3)	(4)	(5)	(6)
15. Dinas Perpustakaan dan Kearsipan	-	3	3	-	6
16. Dinas Kependudukan dan Pencatatan Sipil	-	6	5	1	12
17. Dinas Penanaman Modal, Pelayanan Terpadu Satu Pintu, dan Tenaga Kerja	-	11	3	-	14
18. Dinas Perumahan, Kawasan Pemukiman, dan Lingkungan Hidup	-	9	2	1	12
19. Badan Perencanaan Pembangunan Daerah	-	5	5	1	11
20. Badan Penanggulangan Bencana Daerah	-	4	3	1	8
21. Badan Pengelolaan Keuangan dan Aset Daerah	-	10	4	-	14
22. Badan Pendapatan Daerah	-	8	3	1	12
23. Badan Kepegawaian dan Pengembangan SDM	-	7	4	1	12
24. Kantor Kesatuan Bangsa dan Politik	-	3	1	-	4
25. Satuan Polisi Pamong Praja	-	2	4	1	7
26. RSUD Landak	-	8	3	-	11
27. Kantor Kecamatan	-	41	23	-	64
Jumlah / <i>Total</i>	6	283	129	21	439

Sumber / Source: Badan Kepegawaian dan Pengembangan SDM & Masing-Masing Instansi



Tabel / Table 3.3.3

Banyaknya Pegawai Negeri Sipil Menurut Jenis Kelamin di Kabupaten Landak

Number of Civil Servants by Sex in Landak Regency

2017

Instansi / <i>Institution</i>	Jenis Kelamin / <i>Sex</i>		Jumlah/ <i>Total</i>
	Laki-Laki/ <i>Male</i>	Perempuan/ <i>Female</i>	
(1)	(2)	(3)	(4)
INSTANSI VERTIKAL			
1. Badan Pusat Statistik	13	6	19
2. Badan Pertanahan Nasional	19	2	21
3. Kejaksaan Negeri	14	4	18
4. Kementerian Agama	141	106	247
6. Pengadilan Negeri Ngabang	10	3	13
7. Rumah Tahanan Negara Kelas II B Landak	35	2	37
ORGANISASI PERANGKAT DAERAH			
1. Sekretariat Daerah	55	26	81
2. Sekretariat DPRD	20	7	27
3. Inspektorat	16	9	25
4. Dinas Kesehatan	157	381	538
5. Dinas Pertanian, Perikanan dan Ketahanan Pangan	126	41	167
6. Dinas Perkebunan	41	6	47
7. Dinas Pendidikan dan Kebudayaan	1438	1274	2712
8. Dinas Pekerjaan Umum dan Penataan Ruang	71	11	82
9. Dinas Perhubungan	16	1	17
10. Dinas Komunikasi dan Informatika	10	3	13
11. Dinas Pengendalian Penduduk, KB, Pemberdayaan Perempuan dan Perlindungan Anak	15	19	34
12. Dinas Koperasi Usaha Kecil dan Menengah, Perindustrian dan Perdagangan	11	8	19
13. Dinas Pemuda, Olah Raga, dan Pariwisata	12	6	18
14. Dinas Sosial, Pemberdayaan Masyarakat dan Pemdes	15	8	23

Bersambung... / *Continue...*

Lanjutan Tabel 3.3.3 / *Continuity of Table 3.3.3*

Instansi / <i>Institution</i>	Jenis Kelamin / <i>Sex</i>		Jumlah/ <i>Total</i>
	Laki-Laki/ <i>Male</i>	Perempuan/ <i>Female</i>	
(1)	(2)	(3)	(4)
15. Dinas Perpustakaan dan Kearsipan	6	6	12
16. Dinas Kependudukan dan Pencatatan Sipil	15	11	26
17. Dinas Penanaman Modal, Pelayanan Terpadu Satu Pintu, dan Tenaga Kerja	13	9	22
18. Dinas Perumahan, Kawasan Pemukiman, dan Lingkungan Hidup	21	3	24
19. Badan Perencanaan Pembangunan Daerah	17	6	23
20. Badan Penanggulangan Bencana Daerah	14	2	16
21. Badan Pengelolaan Keuangan dan Aset Daerah	19	8	27
22. Badan Pendapatan Daerah	11	9	20
23. Badan Kepegawaian dan Pengembangan SDM	18	11	29
24. Kantor Kesatuan Bangsa dan Politik	10	1	11
25. Satuan Polisi Pamong Praja	54	1	55
26. RSUD Landak	52	113	165
27. Kantor Kecamatan	200	39	239
Jumlah / <i>Total</i>	2 685	2 142	4 827

Sumber / *Source* : Badan Kepegawaian dan Pengembangan SDM & Masing-Masing Instansi



Tabel / Table :3.3.4
Banyaknya Pegawai Negeri Sipil Menurut Pendidikan di Kabupaten Landak
Number of Civil Servants by Education in Landak Regency
2017

Instansi / Institution	Pendidikan							Jumlah / Total
	≤SLTP	SLTA	DI	DII	DIII/IV	S 1	S 2	
(1)	(2)	(3)	(4)	(5)	(6)	(7)	(8)	(9)
INSTANSI VERTIKAL								
1. Badan Pusat Statistik	1	4	-	-	6	5	3	19
2. Badan Pertanahan Nasional	1	6	3	-	2	9	-	21
3. Kejaksaan Negeri	-	3	-	-	1	12	2	18
4. Kementerian Agama	2	36	1	-	17	182	9	247
6. Pengadilan Negeri Ngabang	-	1	-	-	-	12	1	14
7. Rumah Tahanan Negara Kelas II B Landak	-	35	-	-	1	1	-	37
ORGANISASI PERANGKAT DAERAH								
1. Sekretariat Daerah	2	39	-	-	9	38	4	92
2. Sekretariat DPRD	2	7	-	-	2	14	2	27
3. Inspektorat	-	3	-	-	1	18	3	25
4. Dinas Kesehatan	2	117	-	-	308	98	4	529
5. Dinas Pertanian, Perikanan dan Ketahanan Pangan	2	62	-	-	13	60	4	141
6. Dinas Perkebunan	1	32	-	-	2	8	2	45
7. Dinas Pendidikan dan Kebudayaan	16	1204	-	-	40	1314	19	2593
8. Dinas Pekerjaan Umum dan Penataan Ruang	9	40	-	-	2	25	3	79
9. Dinas Perhubungan	-	7	-	-	2	8	1	18
10. Dinas Komunikasi dan Informatika	-	3	-	-	2	8	-	13
11. Dinas Pengendalian Penduduk, KB, Pemberdayaan Perempuan dan Perlindungan Anak	-	17	-	-	3	12	-	32
12. Dinas Koperasi Usaha Kecil dan Menengah, Perindustrian dan Perdagangan	1	4	-	-	1	12	1	19
13. Dinas Pemuda, Olah Raga, dan Pariwisata	-	4	-	-	2	11	1	18
14. Dinas Sosial, Pemberdayaan Masyarakat dan Pemdes	-	9	-	-	2	10	2	23

Bersambung... / Continue...



Lanjutan Tabel 3.3.4 / Continuity of Table 3.3.4

Instansi	Pendidikan							Jumlah / Total
	≤SLTP	SLTA	DI	DII	DIII/IV	S 1	S 2	
(1)	(2)	(3)	(4)	(5)	(6)	(7)	(8)	(9)
15. Dinas Perpustakaan dan Kearsipan	-	8	-	-	1	2	1	12
16. Dinas Kependudukan dan Pencatatan Sipil	-	13	-	-	3	9	1	26
17. Dinas Penanaman Modal, Pelayanan Terpadu Satu Pintu, dan Tenaga Kerja	-	10	-	-	3	7	2	22
18. Dinas Perumahan, Kawasan Pemukiman, dan Lingkungan Hidup	-	7	-	-	1	13	2	23
19. Badan Perencanaan Pembangunan Daerah	1	6	-	-	2	9	4	22
20. Badan Penanggulangan Bencana Daerah	-	6	-	-	2	5	3	16
21. Badan Pengelolaan Keuangan dan Aset Daerah	-	3	-	-	4	14	4	25
22. Badan Pendapatan Daerah	-	3	-	-	1	12	4	20
23. Badan Kepegawaian dan Pengembangan SDM	-	6	-	-	4	15	2	27
24. Kantor Kesatuan Bangsa dan Politik	2	6	-	-	1	2	1	12
25. Satuan Polisi Pamong Praja	-	47	-	-	1	7	1	56
26. RSUD Landak	-	13	-	-	89	41	10	153
27. Kantor Kecamatan	8	101	-	-	6	29	2	146
Jumlah / Total	50	#####	4	-	534	2 022	98	4 570

Sumber / Source: Badan Kepegawaian dan Pengembangan SDM & Masing-Masing Instansi


BAB 4

Chapter

KEPENDUDUKAN & KETENAGAKERJAAN POPULATION & EMPLOYMENT

Presentase Penduduk 10 Tahun Keatas menurut Status Perkawinan di Kabupaten Landak 2017

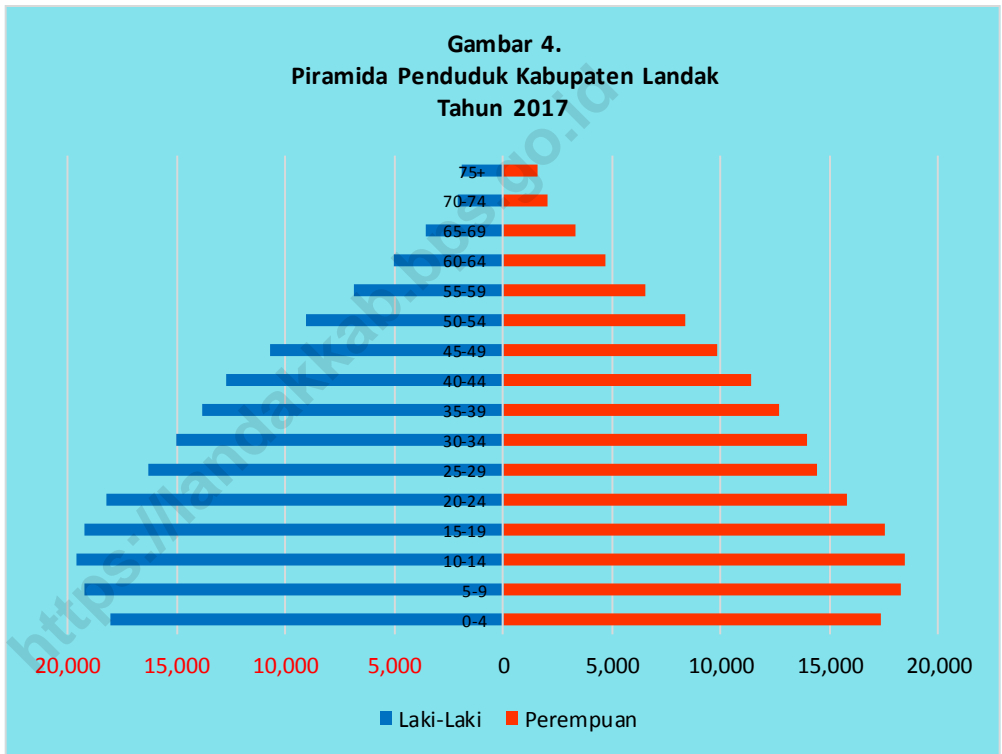
*Percentage of Population Aged Over 10 Years by Marital Status
in Landak Regency 2017*



Sumber/Source : Badan Pusat Statistik (SUSENAS)



Gambar 4.
Piramida Penduduk Kabupaten Landak
Tahun 2017





PENJELASAN TEKNIS

1. Sumber utama data kependudukan adalah Sensus Pendudukan yang dilaksanakan setiap sepuluh tahun sekali. Sensus penduduk telah dilaksanakan sebanyak enam kali sejak Indonesia merdeka, yaitu tahun 1961, 1971, 1980, 1990, 2000, dan 2010.

Di dalam sensus penduduk, pencacahan dilakukan terhadap seluruh penduduk yang berdomisili di wilayah teritorial Indonesia termasuk warga negara asing kecuali anggota korps diplomatik negara sahabat beserta keluarganya.

Metode pengumpulan data dalam sensus dilakukan dengan wawancara antara petugas sensus dengan responden dan juga melalui *e-census*. Pencatatan penduduk menggunakan konsep *usual residence*, yaitu konsep di mana penduduk biasa bertempat tinggal.

Bagi penduduk yang bertempat tinggal tetap dicacah di mana mereka biasa tinggal, sedangkan untuk penduduk yang tidak bertempat tinggal tetap dicacah di tempat di mana mereka ditemukan petugas sensus pada malam 'Hari Sensus'. Termasuk penduduk yang tidak bertempat tinggal tetap adalah tunawisma, awak kapal berbendera Indonesia, penghuni perahu/rumah apung, masyarakat terpencil/terasing, dan pengungsi.

TECHNICAL NOTES

1. *The main source of demographic data is population census, which is conducted every ten years. Population Census has been conducted six times since Indonesia's independence: 1961, 1971, 1970, 1990, 2000, and 2010.*

The population census enumerates all residents who domicile in the entire territory of Indonesia including foreign citizens except the diplomatic corps members and their families.

The method of data collection in a population census involves interviewing respondents and conducting e-census. Enumeration of the population uses the concept of "usual residence", which is the concept of "places where people usually live". De jure was applied to the permanent residents, while de facto was applied to non-permanent residents.

The permanent residents were enumerated in place where they normally live, the non-permanent residents were enumerated where they were found by the enumerators, on the night of 'Census Date'. The non permanent residents include homeless people ship crew, boat people, remote area community, and internally displaced persons.



Bagi mereka yang mempunyai tempat tinggal tetap dan sedang bepergian ke luar wilayah lebih dari enam bulan, tidak dicacah di tempat tinggalnya, tetapi dicacah di tempat tujuannya. Untuk tahun yang tidak dilaksanakan sensus penduduk, data kependudukan diperoleh dari hasil proyeksi penduduk. Proyeksi penduduk merupakan suatu perhitungan ilmiah yang didasarkan pada asumsi dari komponen-komponen perubahan penduduk, yaitu kelahiran, kematian, dan migrasi. Proyeksi penduduk Indonesia 2010-2035 menggunakan data dasar penduduk hasil SP2010.

Those who had permanent residence and has been travelling away from their home for six months or more were not enumerated in their permanent place, but in the place where they were during the census. For the periods where the population census is not conducted, population projection is done to estimate population during those years. The population projection is an estimate based on the demographic components, such as birth, death, and migration. Indonesia's 2010-2035 population projection used the 2010 Population Census as the base population.

- Penduduk Kabupaten Landak** adalah semua orang yang berdomisili di wilayah teritorial Kabupaten Landak selama 6 bulan atau lebih dan atau mereka yang berdomisili kurang dari 6 bulan tetapi bertujuan menetap.
- The Population of Landak Regency** are all residents of the entire territory of Landak Regency who have stayed for six months or longer, and those who intended to stay more than six months even though their length of stay is less than six months.
- Laju Pertumbuhan Penduduk** adalah angka yang menunjukkan persentase penambahan penduduk dalam jangka waktu tertentu.
- The Growth Rate of Population** is the number that show percentage of population growth within a specified period.
- Kepadatan Penduduk** adalah rasio banyaknya penduduk per km².
- Population Density** is ratio of population per km².
- Rasio Jenis Kelamin** adalah perbandingan antara penduduk laki-laki dan penduduk perempuan pada suatu wilayah dan waktu tertentu.
- Sex Ratio** is the ratio of males population to females population in a given area and time,



Biasanya dinyatakan dengan banyaknya penduduk laki-laki untuk 100 penduduk perempuan.

usually expressed as the number of males for every 100 females

6. **Distribusi Penduduk** adalah pola persebaran penduduk di suatu wilayah, baik berdasarkan batas-batas geografis maupun berdasarkan batas-batas administrasi pemerintahan.
 7. **Rumah Tangga** adalah seseorang atau sekelompok orang yang mendiami sebagian atau seluruh bangunan fisik/sensus dan biasanya tinggal bersama serta pengelolaan makan dari satu dapur adalah jika pengurusan kebutuhan sehari-harinya dikelola bersama-sama menjadi satu.
 8. **Angkatan Kerja** adalah penduduk usia kerja (15 tahun ke atas) yang bekerja, punya pekerjaan namun sementara tidak bekerja, dan pengangguran.
 9. **Bekerja** adalah kegiatan ekonomi yang dilakukan oleh seseorang dengan maksud memperoleh/membantu memperoleh pendapatan atau keuntungan dan lamanya bekerja paling sedikit 1 jam secara terus menerus dalam seminggu yang lalu (termasuk pekerja keluarga tanpa upah yang membantu dalam suatu usaha/kegiatan ekonomi).
6. **Population Distribution** is the pattern of population distribution in an area, either by geographic boundaries or by government administrative boundaries.
 7. **Household** is an individual or group of people living in a physical/census building unit or part of it and usually commit on a common provision for food and other essentials of living. Common provision for food means one organizing daily needs for all of household members.
 8. **Labor Force** or economically active are persons of 15 years and over, who in the previous week were working, temporarily absent from work but having jobs, and unemployment.
 9. **Working** is economic activity conducted by a person and intended to earn income by doing work or helping to do work at least one hour continuously during the reference week (including unpaid family worker/s for any economic activity).



ULASAN

DESCRIPTION

Penduduk

Berdasarkan hasil Sensus Penduduk 2000 jumlah penduduk Kabupaten Landak sebanyak 282.026 jiwa dan hasil Sensus Penduduk 2010, jumlah penduduk Kabupaten Landak sebanyak 329.649 jiwa.

Berdasarkan hasil proyeksi penduduk pertengahan tahun 2017 jumlah penduduk Kabupaten Landak sebanyak 367.790 jiwa yang terdiri dari 191.496 laki-laki dan 176.294 jiwa perempuan dengan sex ratio 109.

Selama kurun waktu 2000-2010 laju pertumbuhan penduduk di Kabupaten Landak sebesar 1,57 persen per tahun.

Penduduk dapat dikategorikan sebagai penduduk produktif yaitu penduduk yang berada pada usia antara 15 tahun sampai dengan 64 tahun. Dan penduduk yang berusia 0-14 tahun dan 65 tahun ke atas dikategorikan sebagai penduduk nonproduktif. Penduduk nonproduktif ini menjadi beban/tanggungannya penduduk yang produktif. Indikator tentang tingkat beban ini disebut *dependency ratio* yaitu jumlah penduduk nonproduktif dibagi penduduk produktif.

Angka *dependency ratio* di Kabupaten Landak untuk tahun 2017 sebesar 51,73. Artinya setiap 100 orang penduduk usia produktif akan menanggung 51 - 52 orang penduduk usia nonproduktif.

Population

Based on the results of the 2000 Population Census, Landak Regency total population were 282,026 and the results of the 2010 Population Census, Landak Regency total population were 329,649 people .

Based on the results of 2017 midyear population projections, Landak Regency total population were 362.790 people which consists of 191.496 men and 176.294 women with sex ratio 109.

During period 2000-2010 the population growth rate in Landak Regency was 1.57 percent per year.

This population can be categorized as productive citizens for who are between 15 to 64 years old. And people aged 0-14 years and over 65 years are categorized as nonproductive population. Nonproductive population is a burden / responsibility of the productive population. Indicator of the degree of this burden called the dependency ratio counted by nonproductive population divided by the productive population.

Dependency ratio in Landak Regency for the year 2017 was 51,73. Itt means each 100 persons of productive people have responsibility to 51 - 52 persons of nonproductive people.



POPULATION AND EMPLOYMENT

Dari 13 kecamatan yang ada di Kabupaten Landak terlihat bahwa penyebaran penduduknya tidak merata. Ada beberapa kecamatan yang jumlah penduduknya di atas 50.000 jiwa seperti Kecamatan Sengah Temila dan Ngabang. Dan ada pula kecamatan yang jumlah penduduknya di bawah 15.000 jiwa seperti Kecamatan Sompak, Banyuke Hulu, Meranti dan Kuala Behe.

Begitu pula dengan tingkat kepadatan penduduk yang bervariasi. Kepadatan penduduk tertinggi terdapat di Kecamatan Mandor dan Mempawah Hulu dengan tingkat kepadatan rata-rata masing-masing sebanyak 71 penduduk per km² di Sompak, dan 70 penduduk per km² di Mempawah Hulu. Sedangkan kepadatan penduduk yang terkecil terdapat di Kecamatan Kuala Behe dengan tingkat kepadatan rata-rata 15 penduduk per km².

Ketenagakerjaan

Jumlah penduduk usia kerja bertambah seiring dengan bertambahnya jumlah penduduk. Penduduk usia kerja (15 tahun ke atas) di Kabupaten Landak pada tahun 2017 berdasarkan hasil survei angkatan kerja nasional sebanyak 257.527 jiwa.

Dari 257.527 jiwa penduduk usia kerja ini 193.719 jiwa adalah angkatan kerja (terdiri dari yang bekerja dan mencari kerja) dan 63.808 jiwa bukan angkatan kerja (terdiri dari mereka yang bersekolah, mengurus rumah tangga dan lainnya).

Penduduk yang bekerja sejumlah 189.781 jiwa terdiri dari 112.436 jiwa laki-laki dan 77.345 jiwa perempuan. Dan dari penduduk yang bekerja ini sebagian besar bekerja di sektor pertanian (143.292) diikuti sektor jasa sebesar (32.789) serta sektor pengolahan (13.700).

Generally among districts in Landak Regency seemingly that the population distribution is not balance. There are some districts that the population above 50,000 people, such as Sengah Temila and Ngabang District. And there are also districts with population number under 15,000, such as Sompak, Banyuke Hulu, Meranti and Kuala Behe District.

So it is with varying levels of population density. The highest population density is found in Mandor and Mempawah Hulu District which the each average density is 71 people per km² in Sompak District and 70 people per km² in Mempawah Hulu District. Meanwhile the smallest population density is at Kuala Behe District with an average density 15 people per km².

Employment

The population of working age increases with the increase of population. Population of working age (15 years and over) in Landak Regency at 2017 based on national labor force survey were 257,527 people.

Between of 257,527 people of working age population consist of 193,719 people which is the labor force (consisting of the workers and job seekers) and 63,808 people rather than the labor force (consisting of those who attending school, taking care of household and others).

Working population of 189,781 people, consisting of 112,436 men and 77,345 women. And from this working population is mostly employed in agriculture (143,292) followed by the service sector amounted to (32,789) and the processing sector (13,700).



Tabel / Table: 4.1.1
Penduduk Laki-Laki dan Perempuan Menurut Kelompok Umur
Population of Male and Female by Age Group
2017

Kelompok Umur / Age Group	Laki-laki / Male	Perempuan / Female	Jumlah / Total
(1)	(2)	(3)	(4)
0-4	18 024	17 338	35 362
5-9	19 247	18 324	37 571
10-14	19 625	18 450	38 075
15-19	19 294	17 538	36 832
20-24	18 202	15 771	33 973
25-29	16 343	14 451	30 794
30-34	14 992	13 953	28 945
35-39	13 868	12 682	26 550
40-44	12 707	11 446	24 153
45-49	10 715	9 805	20 520
50-54	9 079	8 392	17 471
55-59	6 893	6 566	13 459
60-64	5 018	4 675	9 693
65-69	3 528	3 332	6 860
70-74	2 097	1 998	4 095
75+	1 864	1 573	3 437
Jumlah / Total	191 496	176 294	367 790

Sumber / Source : Proyeksi Penduduk Pertengahan Tahun / Population Projection



POPULATION AND EMPLOYMENT

Tabel / Table : 4.1.2
Penduduk dan Laju Pertumbuhan Penduduk Menurut Kecamatan
Population and Population Growth Rate by District
2000-2010

Kecamatan / District	2000	2010	LPP 2000-2010
(1)	(2)	(3)	(4)
1. Sebangki	14 607	16 653	1.32
2. Ngabang	41 343	60 583	3.90
3. Jelimpo	20 678	23 338	1.22
4. Sengah Temila	48 498	53 493	0.99
5. Mandor	23 338	28 387	1.98
6. Menjalin	16 560	18 598	1.17
7. Mempawah Hulu	29 759	32 782	0.97
8. Sompak	11 971	13 581	1.27
9. Menyuke	24 832	25 716	0.35
10. Banyuke Hulu	10 225	11 864	1.50
11. Meranti	8 339	9 080	0.85
12. Kuala Behe	12 537	13 650	0.85
13. Air Besar	19 339	21 924	1.26
Jumlah / Total	282 026	329 649	1.57

Sumber / Source : Sensus Penduduk 2000 dan 2010



Tabel / Table : 4.1.3
Penduduk Menurut Kecamatan, Jenis Kelamin, dan Sex Ratio
Population by District, Sex and Sex Ratio
2017

Kecamatan / District	Laki-laki / Male	Perempuan / Female	Jumlah / Total	Sex Ratio
(1)	(2)	(3)	(4)	(5)
1. Sebangki	9 296	8 823	18 119	105
2. Ngabang	40 688	38 170	78 858	107
3. Jelimpo	13 173	12 036	25 209	109
4. Sengah Temila	29 470	27 370	56 840	108
5. Mandor	16 616	15 732	32 348	106
6. Menjalin	10 413	9 604	20 017	108
7. Mempawah Hulu	18 285	16 515	34 800	111
8. Sompak	7 663	7 061	14 724	109
9. Menyuke	13 626	12 497	26 123	109
10. Banyuke Hulu	6 920	6 149	13 069	113
11. Meranti	5 044	4 514	9 558	112
12. Kuala Behe	7 603	6 768	14 371	112
13. Air Besar	12 699	11 055	23 754	115
Jumlah / Total	191 496	176 294	367 790	109

Sumber / Source: Proyeksi Penduduk Pertengahan Tahun / *Population Projection*



POPULATION AND EMPLOYMENT

Tabel / Table : 4.1.4
Kepadatan Penduduk Menurut Kecamatan
Population Density by District
2017

Kecamatan / District	Jumlah Penduduk / Number of Population	Luas / Area (Km ²)	Kepadatan Penduduk / Population Density
(1)	(2)	(3)	(4)
1. Sebangki	18 119	885.60	20
2. Ngabang	78 858	1 148.10	69
3. Jelimpo	25 209	848.80	30
4. Sengah Temila	56 840	1 963.00	29
5. Mandor	32 348	455.10	71
6. Menjalin	20 017	322.90	62
7. Mempawah Hulu	34 800	496.30	70
8. Sompak	14 724	219.80	67
9. Menyuke	26 123	594.20	44
10. Banyuke Hulu	13 069	273.80	48
11. Meranti	9 558	372.30	26
12. Kuala Behe	14 371	968.00	15
13. Air Besar	23 754	1 361.20	17
Jumlah / Total	367 790	9 909.10	37

Sumber / Source : Proyeksi Penduduk Pertengahan Tahun / Population Projection



Tabel / Table : 4.1.5
 Jumlah Kepala Keluarga dan Kepemilikan Kartu Keluarga Menurut Kecamatan
Number of Family Card and Family Card Owning by District
 2017

Kecamatan / District	Jumlah Penduduk / Population	Jumlah Kepala Keluarga / Family Card	Kepemilikan Kartu Keluarga / Family Card Owning
(1)	(2)	(3)	(4)
1. Sebangki	18 119	5 091	5 007
2. Ngabang	78 858	19 207	19 020
3. Jelimpo	25 209	7 859	7 739
4. Sengah Temila	56 840	16 822	16 555
5. Mandor	32 348	8 473	8 364
6. Menjalin	20 017	5 174	5 107
7. Mempawah Hulu	34 800	8 555	8 399
8. Sompak	14 724	3 996	3 918
9. Menyuke	26 123	7 518	7 352
10. Banyuke Hulu	13 069	3 182	3 123
11. Meranti	9 558	2 509	2 468
12. Kuala Behe	14 371	4 609	4 569
13. Air Besar	23 754	6 694	6 605
Jumlah / Total	367 790	99 689	98 226

Sumber / Source : Dinas Kependudukan dan Pencatatan Sipil Kabupaten Landak



POPULATION AND EMPLOYMENT

Tabel / Table 4.1.6

Jumlah Penduduk Wajib Kartu Tanda Penduduk (KTP) Dan Kepemilikan
Kartu Tanda Penduduk (KTP) Menurut Kecamatan Tahun 2017

Number of Residence ID Card Obligatory and Electronic ID Card Owning by District, 2017

Kecamatan	Jumlah Penduduk / <i>Population</i>	Wajib KTP/ <i>ID Card</i> <i>Obligatory</i>	Kepemilikan KTP Elektronik / <i>Electronic ID Card</i> <i>Owning</i>
(1)	(2)	(3)	(4)
1. Sebangki	20 395	14 428	4547
2. Ngabang	72 155	50 215	21972
3. Jelimpo	30 232	21 516	8774
4. Sengah Temila	65 656	47 310	17378
5. Mandor	32 590	22 866	8105
6. Menjalin	21 090	14 876	5077
7. Mempawah Hulu	38 103	26 855	9865
8. Sompak	17 139	12 039	4163
9. Menyuke	31 405	22 708	9434
10. Banyuke Hulu	14 147	9 685	3557
11. Meranti	10 836	7 620	2577
12. Kuala Behe	17 467	12 364	4956
13. Air Besar	25 823	18 419	6527
Jumlah / <i>Total</i> 2017	397038	280901	106932
2016	394116	274778	172805
2015	392895	268008	110440

Sumber / Source : Dinas Kependudukan dan Pencatatan Sipil Kabupaten Landak



Tabel / Table 4.1.7
 Jumlah Penduduk Menurut Status Daerah di Kabupaten Landak
Total Population by Regional Status in Landak Regency
 Tahun 2017

Jenis Kelamin / <i>Type of Sex</i>	Status Daerah / <i>Regional Status</i>		Jumlah / <i>Total</i>
	Perkotaan / <i>Urban</i>	Pedesaan / <i>Rural</i>	
(1)	(2)	(3)	(4)
Laki-Laki / <i>Male</i>	20 326	171 170	191 496
Perempuan / <i>Female</i>	20 541	155 753	176 294
Total / <i>Total</i>	40 867	326 923	367 790
LPP			1.53

LPP : Laju Pertumbuhan Penduduk 2000-2010 / *Population Growth Rate*

Sumber / *Source* : Badan Pusat Statistik

Tabel / Table : 4.1.8
 Indikator Jumlah Rumah Tangga, Rata-rata Anggota Rumah Tangga
 dan Rata-rata Usia Perkawinan Pertama di Kabupaten Landak Tahun 2017
*Indicator of Number of Households, Average Household Size and
 Average Age at First Marriage in Landak Regency, 2017*

Indikator / <i>Indicator</i>	Jumlah / <i>Total</i>
(1)	(2)
Jumlah Rumah Tangga / <i>Number of Household</i>	82 622
Rata-rata Jumlah Anggota Rumah Tangga / <i>Average Household Size</i>	4.4
<i>First Marriage</i>	19.73

Sumber / *Source* : Badan Pusat Statistik



Tabel / Table : 4.1.9

Persentase Penduduk Usia 10 Tahun Keatas Menurut Status Perkawinan dan Jenis Kelamin di Kabupaten Landak

Percentage Of Population Aged Over 10 Years by Marital Status and Sex in Landak Regency 2017

Status Perkawinan / <i>Marrital Status</i>	Laki-laki / <i>Male</i>	Perempuan / <i>Female</i>	Laki-laki / <i>Male</i> + Perempuan / <i>Female</i>
(1)	(2)	(3)	(4)
Belum Kawin / <i>Not Yet Married</i>	52.80	43.60	48.40
Kawin / <i>Married</i>	44.30	48.80	46.50
Cerai Hidup / <i>Life Divorced</i>	0.40	1.50	0.90
Cerai Mati / <i>Dead Divorced</i>	2.50	6.10	4.20
Jumlah / <i>Total</i>	100.00	100.00	100.00

Sumber / *Source*: Badan Pusat Statistik (SUSENAS)



Tabel / Table : 4.1.10
 Persentase Penduduk Menurut Hubungan Dengan Kepala Rumah Tangga
 dan Jenis Kelamin di Kabupaten Landak
*Percentage of Population by Relationship With the Head of Household
 and Sex In Landak Regency*
 2017

Hubungan dengan KRT / <i>Relationship With the Head of Household</i>	Laki-laki / Male	Perempuan / Female	Laki-laki / Male + Perempuan / Female
(1)	(2)	(3)	(4)
Kepala Rumah Tangga / <i>Head of Household</i>	40.4	3.3	22.5
Istri/suami / <i>Wife/Husband</i>	-	40.1	19.3
Anak Kandung/ Tiri <i>Biological child / Step Child</i>	48.4	39.5	44.1
Anak Angkat / <i>Adopted Child</i>	0.1	0.2	0.1
Menantu / <i>Law</i>	2.1	4.7	3.3
Cucu / <i>Grandchild</i>	5.6	5.0	5.3
Orang tua/mertua / <i>Parents/ In-Law</i>	0.9	3.9	2.4
Pembantu/Sopir <i>Maid / Driver</i>	0.0	0.1	0.1
Lainnya / <i>Others</i>	2.6	3.2	2.9
Jumlah / <i>Total</i>	100	100	100

Sumber / *Source* : Badan Pusat Statistik (SUSENAS)



POPULATION AND EMPLOYMENT

Tabel / Table : 4.2.1
Penduduk Berumur 15 Tahun Keatas Menurut Jenis Kegiatan Utama dan Jenis Kelamin
Population Aged 15 Years and Over by Type of Main Activity and Sex
2017

Kegiatan Seminggu Yang Lalu / <i>Activity at Last Week</i>	Laki-laki / <i>Male</i>	Perempuan / <i>Female</i>	Jumlah / <i>Total</i>
(1)	(2)	(3)	(4)
Angkatan Kerja / <i>Labor Force</i>	114 172	79 547	193 719
Bekerja / <i>Work</i>	112 436	77 345	189 781
Pengangguran / <i>Unemployment</i>	1 736	2 202	3 938
Bukan Angkatan Kerja / <i>Unlabor Force</i>	20 873	42 935	63 808
Sekolah / <i>School</i>	11 243	11 702	22 945
Mengurus Rumah Tangga / <i>Household Care</i>	2 855	27 666	30 521
Lainnya / <i>Others</i>	6 775	3 567	10 342
Jumlah / <i>Total</i>	135 045	122 482	257 527

Sumber / *Source* : Badan Pusat Statistik (SAKERNAS)



Tabel / Table : 4.2.2
 Jumlah Penduduk Berumur 15 Tahun Keatas Yang Bekerja
 Menurut Lapangan Pekerjaan Utama dan Jenis Kelamin
Number of Population Aged 15 Years and Over Who Worked by Main Industry and Sex
 2017

Lapangan Pekerjaan Utama / <i>Main Industry</i>	Laki-laki / <i>Male</i>	Perempuan / <i>Female</i>	Jumlah / <i>Total</i>
(1)	(2)	(3)	(4)
<i>Agriculture (A)</i>	82 871	60 421	143 292
<i>Manufacture (M)</i>	11 857	1 843	13 700
<i>Service (S)</i>	17 708	15 081	32 789
<i>Jumlah / Total</i>	112 436	77 345	189 781

Sumber / *Source* : Badan Pusat Statistik (SAKERNAS)

Ket.:

Agriculture (Pertanian)

Manufacture (Pertambangan, Industri, Listrik, Gas, Air dan Konstruksi)

Services (Perdagangan, Angkutan, Keuangan, Jasa Perusahaan dan Jasa Perorangan)



POPULATION AND EMPLOYMENT

Tabel / Table : 4.2.3

Persentase Penduduk Berumur 15 Tahun Keatas yang Bekerja
Menurut Tingkat Pendidikan yang Ditamatkan dan Jenis Kelamin, 2017
*Percentage of Population Aged 15 Years and Over Who Worked
by Educational Attainment and Sex in Landak Regency, 2017*

Pendidikan yang Ditamatkan / <i>Educational Attainment</i>	Laki-laki / <i>Male</i>	Perempuan / <i>Female</i>	Laki-laki / <i>Male</i> + Perempuan / <i>Female</i>
(1)	(2)	(3)	(4)
1. Tidak/Belum Pernah Sekolah <i>No / Not Ever School</i>	0.62	1.77	1.09
2. Tidak/Belum Tamat SD <i>No / Not Completed Primary School</i>	18.46	24.87	21.07
3. Tamat Sekolah Dasar <i>Completed Primary School</i>	35.62	33.09	34.59
4. Tamat Sekolah Menengah Pertama <i>Completed Junior High School</i>	18.64	18.84	18.72
5. Tamat Sekolah Menengah Atas <i>Completed Senior High School</i>	22.42	15.65	19.66
6. Diploma / Sarjana <i>Diploma / Scholar</i>	4.24	5.78	4.87
Jumlah / <i>Total</i>	100.00	100.00	100.00

Sumber / *Source* : Badan Pusat Statistik



Tabel / Table : 4.2.4.

Penduduk Yang Mencari Pekerjaan Menurut Pendidikan Yang Ditamatkan Di Kabupaten Landak
Population Who Looking for Work by Educational Attainment in Landak Regency
 2017

Pendidikan Yang Ditamatkan / <i>Education</i> <i>Attained</i>	Laki-laki / <i>Male</i>	Perempuan / <i>Female</i>	Jumlah / <i>Total</i>
(1)	(2)	(3)	(4)
1. SD / <i>Elementary</i>	4	6	10
2. SMP / <i>Junior</i>	31	20	51
3. SMA / <i>Senior</i>	315	402	717
4. DI/DII	1	3	4
5. D-III	36	41	77
6. S-1	75	58	133
7. S-2	-	2	2
2017	462	532	994
2016	842	522	1 364
2015	813	658	1 471

Sumber / *Source* : Dinas Penanaman Modal, Pelayanan Terpadu Satu Pintu, dan Tenaga Kerja Kab. Landak



POPULATION AND EMPLOYMENT


Tabel / Table : 4.2.5
Keadaan Pencari Kerja di Kabupaten Landak
Job Situation in Landak Regency
2017

Bulan / Month	Belum Ditempatkan / Has Not Been Placed	Terdaftar / Registered	Dikirim ke Pengusaha / Send to Entrepreneur	Sudah Ditempatkan / Was Placed
(1)	(2)	(3)	(4)	(5)
Januari / January	140	40
Pebruari / February	40	40
Maret / March	75	57
April / April	79	79
Mei / May	98	98
Juni / June	72	72
Juli / July	186	186
Agustus / August	130	130
September / September	67	67
Oktober / October	53	53
November / November	39	39
Desember / December	15	15
2017	994	876
2016	766	766
2015	1 364	1 364

Sumber / Source :Dinas Penanaman Modal, Pelayanan Terpadu Satu Pintu dan Tenaga Kerja Kab. Landak

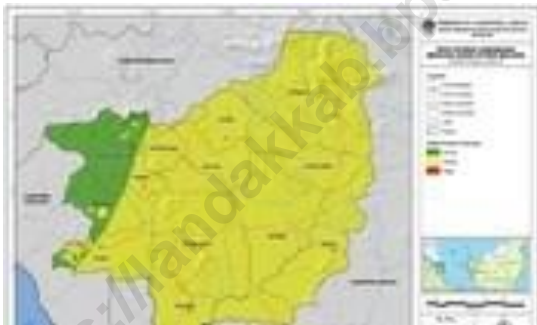
Banyaknya Orang yang Berqurban dan Hewan Qurban Menurut Jenisnya di Kabupaten Landak 2017

Number of People who Sacrifice and Animal Sacrificed by Type in Landak Regency 2017





Gambar 5:
Peta Rawan Bencana Banjir, Angin Puting Beliung & Kebakaran Rumah



**PENJELASAN TEKNIS**

1. **Tidak/Belum Pernah Sekolah** adalah mereka yang tidak pernah atau belum pernah terdaftar dan tidak pernah atau belum pernah aktif mengikuti pendidikan di suatu jenjang pendidikan formal. Termasuk juga yang tamat/belum tamat taman kanak-kanak tetapi tidak melanjutkan ke sekolah dasar.
2. **Masih Bersekolah** adalah mereka yang terdaftar dan aktif mengikuti pendidikan formal dan nonformal (Paket A, B, atau C), baik pendidikan dasar, menengah maupun pendidikan tinggi. Bagi mahasiswa yang sedang cuti dianggap masih bersekolah.
3. **Tidak Bersekolah Lagi** adalah mereka yang pernah terdaftar dan aktif mengikuti pendidikan di suatu jenjang pendidikan formal maupun nonformal (Paket A, B, atau C), tetapi pada saat pencacahan tidak lagi terdaftar dan tidak aktif mengikuti pendidikan.
4. Jalur Pendidikan di Indonesia terdiri atas 1) pendidikan formal, 2) pendidikan non-formal, dan 3) pendidikan informal yang ketiganya dapat saling melengkapi dan memperkaya (Undang-Undang No. 20 Tahun 2013 tentang Sistem Pendidikan Nasional).

TECHNICAL NOTES

1. **Not/Never Attending School** is someone who has never attended or never been registered in a formal education, such as primary, secondary, and tertiary education. Those who just completed kindergarten are considered as never attended school.
2. **Attending School** is someone who is currently attending primary, secondary, or tertiary education, including package A, package B, or package C. College student who postpones his/her study is considered as attending school.
3. **Not Attending School Anymore** is someone who had enrolled and participated in formal and non-formal education in the past including package A, package B, or package C, but currently does not attend school.
4. *The Education System in Indonesia consists of 1) a formal education, 2) non-formal education, and 3) informal education that all three can be complementary and enriching (Law No. 20 Year 2013 about The National Education System).*



5. Jenjang Pendidikan Formal terdiri atas pendidikan dasar, pendidikan menengah, dan pendidikan tinggi. Jenis pendidikan yang diajarkan ialah pendidikan umum, kejuruan, akademik, profesi, vokasi, keagamaan, dan khusus.
 - A. Pendidikan Dasar berbentuk Sekolah Dasar (SD) dan Madrasah Ibtidaiyah (MI) atau bentuk lain yang sederajat serta Sekolah Menengah Pertama (SMP) dan Madrasah Tsanawiyah (MTs), atau bentuk lain yang sederajat.
 - B. Pendidikan Menengah berbentuk Sekolah Menengah Atas (SMA), Madrasah Aliyah (MA), Sekolah Menengah Kejuruan (SMK), dan Madrasah Aliyah Kejuruan (MAK), atau bentuk lain yang sederajat.
 - C. Pendidikan Tinggi merupakan jenjang pendidikan setelah pendidikan menengah yang mencakup program pendidikan diploma, sarjana, magister, spesialis, dan doktor yang diselenggarakan perguruan tinggi. Perguruan tinggi dapat berbentuk akademi, politeknik, sekolah tinggi, institut, atau universitas.
6. **Rumah Sakit** adalah tempat pemeriksaan dan perawatan kesehatan, biasanya berada di bawah pengawasan dokter/tenaga medis, yang melayani penderita yang sakit untuk berobat rawat jalan atau rawat inap.
5. *The Formal Education Level consists of primary education, secondary education, and high education. Kind of education that taught consists of general education, vocational, academic, professional, religious, and specific education.*
 - A. *The Primary Education consists of Elementary School and Islamic Elementary School or other equivalent forms and Junior High School and MTs, or other equivalent forms.*
 - B. *The Secondary Education consists of the Senior High School, MA, Vocational School, and Vocational Madrasah Aliyah, or other equivalent forms.*
 - C. *The High Education consists of the education level after the secondary education that consists of diplomas, bachelor, master, specialist, and doctoral degrees that are held by the college. The colleges can be academy, polytechnic, high school, institute, or university. academy, polytechnic, high school, institute, or university.*
6. **Hospital** is a place for health check, usually controlled/supervised by doctors/medical personnel to serve the ill patients to get outpatient or inpatient treatment services.



7. **Puskesmas (Pusat Kesehatan Masyarakat)** adalah unit pelaksana teknik dinas kesehatan kabupaten/kota yang mempunyai fungsi utama sebagai penyelenggara pelayanan kesehatan tingkat pertama. Wilayah kerja puskesmas maksimal adalah satu kecamatan dan untuk dapat menjangkau wilayah kerjanya, puskesmas mempunyai jaringan pelayanan yang meliputi Unit Puskesmas Pembantu (Pustu), Unit Puskesmas Keliling (Puskel), dan unit bidan desa/komunitas (Peraturan Menteri Kesehatan RI No. 75 Tahun 2014 Tentang Pusat Kesehatan Masyarakat).
8. **Apotek** adalah suatu tempat tertentu yang digunakan untuk melakukan pekerjaan kefarmasian, dan penyaluran/penjualan obat atau bahan farmasi dan perbekalan kesehatan lainnya kepada masyarakat yang dikelola oleh tenaga apoteker (Peraturan Menteri Kesehatan RI No. 1332 Tahun 2002 Tentang Perubahan Atas Peraturan Menteri Kesehatan RI No. 922/MENKES/PER/X/1993 Tentang Ketentuan dan Tata Cara Pemberian Izin Apotek).
9. **Peristiwa Tindak Pidana yang Dilaporkan** ialah setiap peristiwa yang diterima kepolisian dari laporan masyarakat, atau peristiwa dimana pelakunya tertangkap tangan oleh kepolisian.
7. **Public Health Center** is technical implementation unit of regency health department that have the primary function as a first-level health care providers. The working area standard of public health center is one district and to reach their working areas, public health centers have a service network covering subsidiary of public health center, mobile public health center units, and midwife units (Regulation of the Minister of Health of Indonesia Number 75 Year 2014 about public Health Center).
8. **Pharmacy** is a specific place that is used for pharmaceutical jobs, and distribution/sale of drugs/pharmaceuticals and other medical supplies to people that are administered by trained pharmacist (Regulation of the Minister of Health of Indonesia Number 1332 Year 2002 about the Changes of Regulation of the Minister of Health of Indonesia Number 922/MENKES/PER/X/1993 about Pro-vision and Procedures for Administration of Licensed Pharmacies).
9. **Reported Crime** incidence includes all criminal cases reported and received by police office, and all crimes caught by police.



ULASAN

TECHNICAL NOTES

Pendidikan

Berbagai upaya pemerintah maupun pihak swasta di bidang pendidikan adalah menyediakan berbagai sarana fisik dan pengadaan tenaga guru, hal ini dilaksanakan guna mencapai tahap mencerdaskan kehidupan bangsa.

Data pendidikan ini meliputi data sekolah di bawah lingkungan Dinas Pendidikan Kabupaten Landak. Jumlah sekolah di bawah lingkungan Dinas Pendidikan Kabupaten Landak tahun 2017 meliputi TK negeri 6 buah, TK swasta sebanyak 17 buah, SD Negeri sebanyak 437 buah, SD swasta sebanyak 19 buah, SMP Negeri sebanyak 68 buah, SMP swasta sebanyak 38 buah. Selain itu terdapat 17 buah Madrasah Ibtida'iyah swasta, 3 buah Madrasah Ibtida'iyah Negeri, 10 buah Madrasah Tsanawiyah swasta, 1 buah Madrasah Tsanawiyah Negeri.

Kesehatan dan KB

Salah satu kebijaksanaan pemerintah di bidang kesehatan adalah dengan menyediakan tenaga kesehatan dalam upaya untuk meningkatkan derajat kesehatan masyarakat. Usaha ini ditujukan untuk memperbaiki kesejahteraan rakyat sekaligus dalam rangka pembinaan dan peningkatan mutu fisik sumber daya manusia. Rumah sakit merupakan salah satu prasarana kesehatan yang paling vital yang harus dimiliki oleh suatu daerah sebagai pusat pelayanan kesehatan bagi masyarakat.

Education

Various government and private sector efforts in the field of education is to provide a variety of physical facilities and procurement of teachers, this implemented in order to achieve the stage of intellectual life of the nation.

Educational data includes data about the school under the Education Office of Landak Regency. Number of schools under the Landak Regency Education Office in 2016 there were 6 State Kindergartens, 17 Private Kindergartens, 434 State Elementary School, 19 Private Elementary School, 68 State Junior High School, 38 Private Junior High School. In addition, there were 17 Private Islamic Elementary School, 3 State Islamic Elementary School, 10 Private Islamic Junior High School, 1 State Islamic Junior High School.

Health and Family Planning

One of the government policy in the health sector is to provide health workers in an effort to improve community health status. This effort is intended to improve the welfare of people at once in order to develop and improve the physical quality of human resources. Hospital is one of the most vital health infrastructure that must be owned by a region as a center for community health services



Berdasarkan data dari Dinas Kesehatan Kabupaten Landak pada tahun 2017 Kabupaten Landak sudah memiliki Rumah Sakit Umum, sedangkan Puskesmas yang ada meliputi 4 buah Puskesmas perawatan, 12 buah Puskesmas lengkap dan 74 buah Puskesmas Pembantu serta 52 puskesmas keliling.

Fasilitas untuk tenaga kesehatan terdiri dari 26 buah rumah dokter, 11 buah rumah dokter gigi, 36 buah rumah paramedis dan 4 buah mess paramedis. Dilihat dari kunjungan pasien ke Puskesmas di tahun 2017; 90.309 kunjungan merupakan kunjungan rawat jalan umum.

Salah satu dari program keluarga berencana berupaya mengurangi tingkat kelahiran terutama melalui program penggunaan alat kontrasepsi secara konsisten dan berkesinambungan. Disamping itu program keluarga bertujuan untuk membangun keluarga kecil yang bahagia dan sejahtera.

Jumlah peserta KB aktif Kabupaten Landak tahun 2017 mencapai 52.966 atau 69.29 persen dari pasangan usia subur. Jika dirinci menurut alat kontrasepsi yang digunakan terdiri dari IUD 1.346, pil 22.654, kondom 833, suntikan 25.012, implant 2.041 dan MOW/MOP 1.080.

Agama

Sebagai negara yang berdasarkan Pancasila dan UUD 1945, negara Indonesia menjamin kehidupan beragama dan senantiasa mengembangkan kerukunan hidup antar pemeluk agama

Based on data from the Landak Regency Health Office in 2017, Landak Regency already has a General Hospital, while the health centers include 4 treatment public health centers, 12 complete public health centers and 74 assistant public health centers and 52 mobile health centers.

Facilities for health personnel consist of 26 houses doctors, 11 houses dentists, 36 houses paramedic and 4 paramedics mess. Viewed from patient visitation to health center in 2017; 90309 visits by general outpatient.

One of the family planning program attempt to reduce the birth rate mainly through its program use contraceptives consistently and continuously. Besides, the program aims to build a happy and prosperous small family.

The number of active family planning participants in Landak Regency in 2017 reached 52,966 or 72.19 percent of couples of childbearing age. If specified according to contraceptive use consisted of 1,346 IUDs, 22,654 pills, 833 condoms, 25,012 injections, 2,041 implants and 1,080 MOW/MOP.

Religion

As a state based on Pancasila and UUD 1945 Constitution, the Indonesian state guarantees religious life and continues to develop harmony between religious adherents.



Kehidupan beragama diarahkan kepada peningkatan akhlak dan ketakwaan kepada Tuhan Yang Maha Esa membangun masyarakat yang religius dan sekaligus mengatasi berbagai masalah sosial budaya.

Religious life is directed to aimed improvement of religious life character and devotion to God Almighty to build a religious community and at the same time overcome the cultural and social problems.

Prasarana ibadah di Kabupaten Landak di tahun 2017 antara lain masjid 126 buah, surau 63 buah, gereja Protestan 972 buah, gereja Katolik 461 buah.

Infrastructure of worship in Landak Regency in 2017 include 126 mosques, 62 surau, 972 Protestant churches, 461 Catholic church.

Jumlah orang yang berkorban pada tahun 2017 sebanyak 294 orang dengan jumlah hewan kurban 248 ekor yang terdiri dari: sapi 64 ekor dan kambing 60 ekor. Jumlah orang yang berkorban terbanyak terdapat di Kecamatan Ngabang (74 orang), Sengah Temila (67 orang) dan Air Besar (49 orang).

Number of people who sacrifice in 2017 were 294 people with the number of sacrificial animals 248 tail consisting of: 64 cows and 60 goats tail. Number of people who sacrifice the most were in Ngabang District (74 people), Sengah Temila (67 people) and Mandor (49 people).

Kriminalitas

Indikator keamanan dapat dilihat dari statistik kriminal yang perlu diamati dari waktu ke waktu, karena semakin tinggi frekuensi tindak kriminal akan merupakan ancaman serius terhadap kondisi keamanan dan ketertiban.

Criminality

Security indicators can be seen from the criminal statistics that observed from time to time, because the higher frequency of criminal acts would constitute a serious threat to security and order conditions.

Pada tahun 2017 di Kabupaten Landak terdapat 166 kasus kejahatan kriminal. Adapun kasus yang terbanyak terjadi pada bulan September dengan 25 kasus.

At 2017 in Landak Regency there were 166 cases of crime. The majority of cases occurred in August with 25 cases.

Kasus kecelakaan lalu lintas pada tahun 2017 terdapat 69 kasus dengan korban meninggal sebanyak 41 orang, luka berat 51 orang dan luka ringan 38 orang. Total kerugian material yang diakibatkan sebesar 152.300.000 rupiah pada tahun yang sama.

Traffic accident cases in 2017 were 69 cases with 41 people dead, 51 people were seriously injured and 38 people were slightly injured. Total material losses caused by traffic accidents were 152,300,000 rupiah in the same year.

Kasus kecelakaan lalu lintas pada tahun 2017 mengalami penurunan sebesar 86,58% dibandingkan tahun 2016.

In 2017, traffic accident cases were decreased 86,58% compared to the previous year.



SOCIAL

Selama tahun 2017, pelanggaran lalu lintas sebanyak 5.000 kasus dengan pelanggaran surat-menyurat 1.494 dan pelanggaran lainnya 1.925.

During 2017, violation of traffic were 1.393 cases with violations of the letters 1,494 and cases with other else 1,925.

<https://landakkab.bps.go.id>



Tabel / Table : 5.1.1
 Banyaknya Sekolah di Bawah Lingkungan Disdikbud Menurut Tingkat Pendidikan
Number of Schools under The Education and Culture Offices by Education Level
 2017

Kecamatan / District	TK / Kindergarten		SD / Elementary		SMP / Junior	
	Negeri / State	Swasta / Private	Negeri / State	Swasta / Private	Negeri / State	Swasta / Private
(1)	(2)	(3)	(4)	(5)	(6)	(7)
1. Sebangki	-	-	18	-	4	-
2. Ngabang	3	6	65	4	12	7
3. Jelimpo	-	-	33	1	6	3
4. Sengah Temila	1	2	63	3	9	9
5. Mandor	1	2	34	-	5	1
6. Menjalin	-	2	27	-	4	3
7. Mempawah Hulu	-	2	43	4	7	7
8. Sompak	-	1	15	-	3	1
9. Menyuke	-	1	39	3	5	5
10. Banyuke Hulu	-	-	19	-	3	1
11. Meranti	-	-	17	-	2	1
12. Kuala Behe	-	1	28	3	3	-
13. Air Besar	1	-	36	1	5	-
Jumlah/Total						
2017	6	17	437	19	68	38
2016	6	17	434	19	63	39
2015	6	17	439	18	62	42

Sumber / Source : Dinas Pendidikan dan Kebudayaan Kab. Landak



Tabel / Table : 5.1.2
Banyaknya Kelulusan, Murid Baru, dan Guru TK Di Bawah Lingkungan Disdikbud
*Number of Kindergarten Graduation, New Student and Teacher
under The Education and Culture Offices
2017*

Kecamatan / District	Kelulusan / Graduation		Murid Baru / New Student		Guru / Teacher		
	Negeri / State	Swasta / Private	Negeri / State	Swasta / Private	Negeri / State	Swasta / Private	
(1)	(2)	(3)	(4)	(5)	(6)	(7)	
1. Sebangki	-	-	-	-	-	-	
2. Ngabang	120	277	155	173	21	40	
3. Jelimpo	-	-	-	-	-	-	
4. Sengah Temila	10	43	20	57	2	4	
5. Mandor	28	29	21	45	4	5	
6. Menjalin	-	22	-	48	-	6	
7. Mempawah Hulu	-	64	-	50	-	8	
8. Sompak	-	20	-	26	-	4	
9. Menyuke	-	26	-	11	-	3	
10. Banyuke Hulu	-	-	-	-	-	-	
11. Meranti	-	-	-	-	-	-	
12. Kuala Behe	-	22	-	14	-	1	
13. Air Besar	23	-	16	-	1	-	
Jumlah/Total	2017	181	503	212	424	28	71
	2016	176	524	229	583	29	74
	2015	141	401	184	412	30	74

Sumber / Source : Dinas Pendidikan dan Kebudayaan Kab. Landak



Tabel / Table : 5.1.3
 Banyaknya Murid, Guru SD dan Rasio Murid Terhadap Guru Di Bawah Lingkungan Disdikbud
Number of Pupils, Teachers and Teacher Ratio of Elementary School
under The Education and Culture Offices
 2017

Kecamatan / District	Murid / Pupil		Guru / Teacher		Rasio Murid Guru / Ratio	
	Negeri / State	Swasta / Private	Negeri / State	Swasta / Private	Negeri / State	Swasta / Private
(1)	(2)	(3)	(4)	(5)	(6)	(7)
1. Sebangki	1 538	-	109	-	14	-
2. Ngabang	7 418	900	481	50	15	18
3. Jelimpo	3 391	22	155	1	22	22
4. Sengah Temila	6 562	565	486	25	14	23
5. Mandor	3 793	-	257	-	15	-
6. Menjalin	2 550	-	197	-	13	-
7. Mempawah Hulu	4 704	241	316	8	15	30
8. Sompak	1 984	-	123	-	16	-
9. Menyuke	3 027	202	252	14	12	14
10. Banyuke Hulu	1 910	-	89	-	19	-
11. Meranti	1 589	-	85	-	19	-
12. Kuala Behe	1 863	245	99	11	19	22
13. Air Besar	3 049	30	184	2	17	15
Jumlah/Total	2017 43 378	2 205	2 842	111	15	20
	2016 44 738	2 250	3 478	147	13	15
	2015 46 797	2 065	3 487	138	13	15

Sumber / Source : Dinas Pendidikan dan Kebudayaan Kab. Landak



Tabel / Table : 5.1.4

Banyaknya Murid, Guru SMP dan Rasio Murid Terhadap Guru Di Bawah Lingkungan Disdikbud
Number of Students, Teachers and Teacher Ratio of Junior High School
under The Education and Culture Offices
 2017

Kecamatan / District	Murid / Student		Guru / Teacher		Rasio Murid Guru / Ratio	
	Negeri / State	Swasta / Private	Negeri / State	Swasta / Private	Negeri / State	Swasta / Private
(1)	(2)	(3)	(4)	(5)	(6)	(7)
1. Sebangki	667	-	36	-	19	-
2. Ngabang	3 241	1 185	196	81	17	15
3. Jelimpo	933	138	51	10	18	14
4. Sengah Temila	2 223	1 574	129	66	17	24
5. Mandor	1 880	84	96	6	20	14
6. Menjalin	1 128	145	58	10	19	15
7. Mempawah Hulu	1 847	730	87	37	21	20
8. Sompak	1 067	60	52	6	21	10
9. Menyuke	1 364	655	67	22	20	30
10. Banyuke Hulu	760	66	33	9	23	7
11. Meranti	374	91	21	2	18	46
12. Kuala Behe	437	-	26	-	17	-
13. Air Besar	989	-	54	-	18	-
Jumlah/Total	2017 16 910	4 728	906	249	19	19
	2016 16 309	5 713	1 045	540	16	11
	2015 15 874	6 355	995	540	16	12

Sumber / Source : Dinas Pendidikan dan Kebudayaan Kab. Landak



Tabel / Table : 5.1.5
 Banyaknya Kelas dan Ruang Belajar SD Di Bawah Lingkungan Disdikbud
*Number of Elementary School Classes and Study Room
 under The Education and Culture Offices*
 2017

Kecamatan / District	Kelas / Class		Ruang Belajar / Study Room		
	Negeri / State	Swasta / Private	Negeri / State	Swasta / Private	
(1)	(2)	(3)	(4)	(5)	
1. Sebangki	104	-	69	-	
2. Ngabang	418	37	443	37	
3. Jelimpo	176	5	187	5	
4. Sengah Temila	337	23	371	20	
5. Mandor	203	-	209	-	
6. Menjalin	159	-	162	-	
7. Mempawah Hulu	261	18	243	24	
8. Sompak	89	-	98	-	
9. Menyuke	215	16	220	18	
10. Banyuke Hulu	87	-	111	-	
11. Meranti	90	-	105	-	
12. Kuala Behe	147	18	163	18	
13. Air Besar	194	6	216	6	
Jumlah/Total	2017	2 520	123	2 621	128
	2016	2 375	118	2 598	122
	2015	2 385	95	2 576	116

Sumber / Source : Dinas Pendidikan dan Kebudayaan Kab. Landak



Tabel / Table : 5.1.6
 Banyaknya Kelas dan Ruang Belajar SMP Di Bawah Lingkungan Disdikbud
*Number of Junior High School Classes and Study Room
 under The Education and Culture Offices*
 2017

Kecamatan / District	Kelas / Class		Ruang Belajar / Study Room	
	Negeri / State	Swasta / Private	Negeri / State	Swasta / Private
(1)	(2)	(3)	(4)	(5)
1. Sebangki	23	-	22	-
2. Ngabang	108	48	12	4
3. Jelimpo	38	6	34	7
4. Sengah Temila	79	61	71	51
5. Mandor	56	4	58	3
6. Menjalin	58	7	36	8
7. Mempawah Hulu	65	32	60	27
8. Sompak	31	4	34	3
9. Menyuke	36	26	41	24
10. Banyuke Hulu	24	3	21	3
11. Meranti	11	3	11	3
12. Kuala Behe	18	-	16	-
13. Air Besar	31	-	29	-
Jumlah/Total				
2017	558	194	545	173
2016	492	201	504	186
2015	463	193	450	189

Sumber / Source : Dinas Pendidikan dan Kebudayaan Kab. Landak



Tabel / Table : 5.1.7

Banyaknya Madrasah Ibtida'iyah, Murid Guru dan Rasio Terhadap Guru di Bawah Lingkungan Disdikbud
Number of Islamic Elementary School, Pupil, Teacher and Teacher Ratio
under The Education and Culture Offices
 2017

Kecamatan / District	Sekolah / School		Murid / Student	Guru / Teacher	Rasio Murid Guru / Ratio Student by Teacher	
	Negeri / State	Swasta / Private				
(1)	(2)	(3)	(4)	(5)	(6)	
1. Sebangki	1	14	1 850	194	14	
2. Ngabang	-	1	50	9	8	
3. Jelimpo	-	-	-	-	-	
4. Sengah Temila	-	-	-	-	-	
5. Mandor	-	2	198	18	22	
6. Menjalin	-	-	-	-	-	
7. Mempawah Hulu	1	-	134	13	22	
8. Sompak	-	-	-	-	-	
9. Menyuke	1	-	103	22	7	
10. Banyuke Hulu	-	-	-	-	-	
11. Meranti	-	-	-	-	-	
12. Kuala Behe	-	-	-	-	-	
13. Air Besar	-	-	-	-	-	
Jumlah/Total	2017	3	17	2 335	256	14
	2016	3	17	2 249	240	9
	2015	3	17	2 269	247	9

Sumber / Source : Dinas Pendidikan dan Kebudayaan Kab. Landak



Tabel / Table : 5.1.8

Banyaknya Madrasah Tsanawiyah, Murid Guru dan Rasio Terhadap Guru di Bawah Lingkungan Disdikbud
*Number of Islamic Junior High School, Students, Teacher and Teacher Ratio
under The Education and Culture Offices*
2017

Kecamatan / District	Sekolah / School		Murid / Student	Guru / Teacher	Rasio Murid Guru / Ratio Student by Teacher	
	Negeri / State	Swasta / Private				
(1)	(2)	(3)	(4)	(5)	(6)	
1. Sebangki	-	7	508	91	6	
2. Ngabang	1	1	635	33	19	
3. Jelimpo	-	-	-	-	-	
4. Sengah Temila	-	-	-	-	-	
5. Mandor	-	1	118	15	8	
6. Menjalin	-	-	-	-	-	
7. Mempawah Hulu	-	-	-	-	-	
8. Sompak	-	-	-	-	-	
9. Menyuke	-	1	62	12	5	
10. Banyuke Hulu	-	-	-	-	-	
11. Meranti	-	-	-	-	-	
12. Kuala Behe	-	-	-	-	-	
13. Air Besar	-	-	-	-	-	
Jumlah/Total	2017	1	10	1 323	151	9
	2016	1	10	1 526	150	9
	2015	1	10	1 720	144	11

Sumber / Source : Dinas Pendidikan dan Kebudayaan Kab. Landak



Tabel / Table : 5.1.9

Banyaknya Kelulusan dan Penerimaan Murid Baru Menurut Jenis Pendidikan di Kabupaten Landak
Number of Graduation and New Student Acceptance by Kind of School
in Landak Regency in Academic Year
 Tahun Ajaran 2017/2018

No.	Jenis Sekolah / Type of School	Kelulusan / Graduation		
		Negeri / State	Swasta / Private	Jumlah / Total
(1)	(2)	(3)	(4)	(5)
1.	TK	181	503	684
2.	SD	7 511	294	7 805
3.	MI	31	199	230
4.	SMP	4 667	1 662	6 329
5.	MTs	135	185	320
Jumlah / Total	T.A 2017/2018	12 525	2 843	15 368
	T.A 2016/2017	14 714	4 189	18 903
	T.A 2015/2016	14 424	4 317	18 741

Bersambung ... / Continue...



Lanjutan Tabel 5.1.9 / *Continuity of Table 5.1.9*

No.	Jenis Sekolah / Type of School	Penerimaan Murid Baru / <i>New Student Acceptance</i>		
		Negeri / <i>State</i>	Swasta / <i>Private</i>	Jumlah / <i>Total</i>
(1)	(2)	(6)	(7)	(8)
1.	TK	212	424	636
2.	SD	7 682	415	8 097
3.	MI	83	417	500
4.	SMP	5 903	1 605	7 535
5.	MTs	325	233	558
Jumlah / <i>Total</i>	T.A 2017/2018	14 232	3 094	17 326
	T.A 2016/2017	176 464	5 654	23 300
	T.A 2015/2016	16 484	5 472	21 956

Sumber / *Source* : Dinas Pendidikan dan Kebudayaan Kab. Landak



Tabel / Table : 5.1.10

Banyaknya Kelulusan dan Penerimaan Murid Baru Sekolah Dasar Di Bawah Lingkungan Disdikbud
*Number of Elementary School Graduation and New Student Acceptance
 under The Education and Culture Offices*
 2017

Kecamatan / District	Kelulusan / Graduation			Murid Baru / New Student		
	Negeri / State	Swasta / Private	Jumlah / Total	Negeri / State	Swasta / Private	Jumlah / Total
(1)	(2)	(3)	(4)	(5)	(6)	(7)
1. Sebangki	283	-	283	303	-	303
2. Ngabang	1 099	95	1 194	1 384	190	1 574
3. Jelimpo	584	3	587	642	6	648
4. Sengah Temila	1 268	95	1 363	1 164	104	1 268
5. Mandor	682	-	682	670	-	670
6. Menjalin	500	-	500	456	-	456
7. Mempawah Hulu	826	35	861	798	40	838
8. Sompak	349	-	349	356	-	356
9. Menyuke	620	37	657	476	35	511
10. Banyuke Hulu	281	-	281	295	-	295
11. Meranti	223	-	223	257	-	257
12. Kuala Behe	292	22	314	353	36	389
13. Air Besar	504	7	511	528	4	532
Jumlah/Total						
2017	7 511	294	7 805	7 682	415	8 097
2016	7 532	309	7 841	6 951	467	7 418
2015	7 450	275	7 725	6 889	314	7 203

Sumber / Source : Dinas Pendidikan dan Kebudayaan Kab. Landak



Tabel / Table : 5.1.11

Banyaknya Kelulusan dan Penerimaan Murid Baru Sekolah Menengah Pertama
Number of Junior High School Graduation and New Student Acceptance
2017

Kecamatan / District	Kelulusan / Graduation			Murid Baru / New Student		
	Negeri / State	Swasta / Private	Jumlah / Total	Negeri / State	Swasta / Private	Jumlah / Total
(1)	(2)	(3)	(4)	(5)	(6)	(7)
1. Sebangki	192	-	192	240	-	240
2. Ngabang	889	473	1 362	1 078	442	1 520
3. Jelimpo	238	48	286	348	48	396
4. Sengah Temila	632	571	1 203	770	537	1 307
5. Mandor	582	29	611	655	23	678
6. Menjalin	295	43	338	410	65	475
7. Mempawah Hulu	450	278	728	683	224	907
8. Sompak	286	10	296	354	13	367
9. Menyuke	92	32	124	147	28	175
10. Banyuke Hulu	211	117	228	347	19	366
11. Meranti	92	32	124	147	28	175
12. Kuala Behe	113	-	113	152	-	152
13. Air Besar	273	-	273	360	-	360
Jumlah/Total						
2017	4 667	1 662	6 239	5 930	1 605	7 535
2016	4 515	1 615	6 130	5 931	1 759	7 750
2015	4 319	1 711	6 030	5 369	1 895	7 264

Sumber / Source : Dinas Pendidikan dan Kebudayaan Kab. Landak



Tabel / Table : 5.1.12
 Banyaknya Kelulusan dan Penerimaan Murid Baru Madrasah Ibtidaiyah
Number of Islamic Elementary School Graduation and New Student Acceptance
 2017

Kecamatan / District	Kelulusan / Graduation			Murid Baru / New Student			
	Negeri / State	Swasta / Private	Jumlah / Total	Negeri / State	Swasta / Private	Jumlah / Total	
(1)	(2)	(3)	(4)	(5)	(6)	(7)	
1. Sebangki	10	179	189	20	368	388	
2. Ngabang	-	11	11		9	9	
3. Jelimpo	-	-	-	-	-	-	
4. Sengah Temila	-	-	-	-	-	-	
5. Mandor	-	20	20		40	40	
6. Menjalin	-	-	-	-	-	-	
7. Mempawah Hulu	14		14	39		39	
8. Sompak	-	-	-	-	-	-	
9. Menyuke	12		12	24		24	
10. Banyuke Hulu	-	-	-	-	-	-	
11. Meranti	-	-	-	-	-	-	
12. Kuala Behe	-	-	-	-	-	-	
13. Air Besar	-	-	-	-	-	-	
Jumlah/Total	2017	36	210	246	83	417	500
	2016	43	191	234	58	423	481
	2015	45	189	234	56	436	492

Sumber / Source : Dinas Pendidikan dan Kebudayaan Kab. Landak



Tabel / Table : 5.1.13

Banyaknya Kelulusan dan Penerimaan Murid Baru Madrasah Tsanawiyah
Number of Islamic Junior High School Graduation and New Student Acceptance
2017

Kecamatan / District	Kelulusan / Graduation			Murid Baru / New Student		
	Negeri / State	Swasta / Private	Jumlah / Total	Negeri / State	Swasta / Private	Jumlah / Total
(1)	(2)	(3)	(4)	(5)	(6)	(7)
1. Sebangki	-	121	121	-	168	168
2. Ngabang	135	9	144	325	10	335
3. Jelimpo	-	-	-	-	-	-
4. Sengah Temila	-	-	-	-	-	-
5. Mandor	-	40	40	-	34	34
6. Menjalin	-	-	-	-	-	-
7. Mempawah Hulu	-	-	-	-	-	-
8. Sompak	-	-	-	-	-	-
9. Menyuke	-	15	15	-	21	21
10. Banyuke Hulu	-	-	-	-	-	-
11. Meranti	-	-	-	-	-	-
12. Kuala Behe	-	-	-	-	-	-
13. Air Besar	-	-	-	-	-	-
Jumlah/Total						
2017	135	185	320	325	233	558
2016	100	170	270	127	392	519
2015	75	166	241	141	478	619

Sumber / Source : Dinas Pendidikan dan Kebudayaan Kab. Landak



Tabel / Table : 5.1.14
 Banyaknya Kelulusan, Murid Baru, dan Guru Raudhatul Athfal Di Bawah Lingkungan Disdikbud
*Number of Raudhatul Athfal Graduation, New Student and Teacher
 under The Education and Culture Offices*
 2017

Kecamatan / District	Kelulusan / Graduation		Murid Baru / New Student		Guru / Teacher	
	Negeri / State	Swasta / Private	Negeri / State	Swasta / Private	Negeri / State	Swasta / Private
(1)	(2)	(3)	(4)	(5)	(6)	(7)
1. Sebangki	-	-	-	-	-	-
2. Ngabang	-	70	-	83	-	11
3. Jelimpo	-	-	-	-	-	-
4. Sengah Temila	-	-	-	-	-	-
5. Mandor	-	-	-	-	-	-
6. Menjalin	-	-	-	-	-	-
7. Mempawah Hulu	-	-	-	-	-	-
8. Sompak	-	-	-	-	-	-
9. Menyuke	-	-	-	-	-	-
10. Banyuke Hulu	-	-	-	-	-	-
11. Meranti	-	-	-	-	-	-
12. Kuala Behe	-	-	-	-	-	-
13. Air Besar	-	-	-	-	-	-
Jumlah/Total						
2017	-	70	-	83	-	11
2016	-	73	-	83	-	11
2015	-	20	-	39	-	4

Sumber / Source : Dinas Pendidikan dan Kebudayaan Kab. Landak



Tabel / Table : 5.1.15
Persentase Partisipasi Sekolah Menurut Jenis Kelamin
dan Usia Sekolah di Kabupaten Landak
Percentage of School Participation by Sex and Age Group in Landak Regency
2017

Usia Sekolah / Age School	Partisipasi Sekolah / <i>School Participation</i>	Laki-laki / Male	Perempuan / Female	Jumlah / Total
(1)	(2)	(3)	(4)	(5)
7 - 12	Tdk/Blm sekolah / <i>No/Not School</i>	-	-	-
	Masih Sekolah / <i>Stiil in School</i>	97.51	100	98.63
	Tdk Sekolah Lagi/ <i>Not in School Anymore</i>	2.49	0	1.37
Jumlah / <i>Total</i>		100	100	100
13 - 15	Tdk/Blm sekolah / <i>No/Not School</i>	-	-	-
	Masih Sekolah / <i>Stiil in School</i>	89.34	97.67	93.51
	Tdk Sekolah Lagi/ <i>Not in School Anymore</i>	10.66	2.33	6.49
Jumlah / <i>Total</i>		100	100	100
16 - 18	Tdk/Blm sekolah / <i>No/Not School</i>	-	-	-
	Masih Sekolah / <i>Stiil in School</i>	75.55	71.83	73.63
	Tdk Sekolah Lagi/ <i>Not in School Anymore</i>	24.45	28.17	26.37
Jumlah / <i>Total</i>		100	100	100

Sumber / *Source* : Badan Pusat Statistik (SUSENAS)



Tabel / Table : 5.2.1
 Banyaknya Sarana Kesehatan Menurut Jenisnya Di Kabupaten Landak
Number of Health Facilities by Type in Landak Regency
 2017

Kecamatan/ District	Rumah Sakit Umum/ Hospital	Rumah Dokter/ Doctor House	Puskesmas/ Public Health Centre			
			Perawatan / Treatment	Lengkap / Complete	Pembantu / Assistant	
(1)	(2)	(3)	(4)	(5)	(6)	
1. Sebangki	-	2	-	1	5	
2. Ngabang	1	2	2	-	11	
3. Jelimpo	-	1	1	-	8	
4. Sengah Temila	-	4	1	2	6	
5. Mandor	-	2	-	1	7	
6. Menjalin	-	2	-	1	4	
7. Mempawah Hulu	-	2	-	1	8	
8. Sompak	-	2	-	1	3	
9. Menyuke	-	2	-	1	6	
10. Banyuke Hulu	-	1	-	1	3	
11. Meranti	-	2	-	1	1	
12. Kuala Behe	-	2	-	1	4	
13. Air Besar	-	2	-	1	8	
Jumlah/Total	2017	1	26	4	12	74
	2016	1	19	4	12	75
	2015	1	26	4	12	75

Keterangan :

1. Puskesmas Perawatan adalah Puskesmas Rawat Jalan
2. Puskesmas Lengkap adalah Puskesmas Rawat Inap

Bersambung ... / Continue...



Lanjutan Tabel : 5.2.1 / Continuity of Table : 5.2.1

Kecamatan/ District	Puskesmas Keliling / Moving Public Health Centre		Rumah Dokter Gigi/Dentist House	Rumah Para Medis/ Paramedic House	Mess Para Medis/ Paramedic Mess	
	Darat/Land	Air/Water				
(1)	(7)	(8)	(9)	(10)	(11)	
1. Sebangki	2	2	1	1	-	
2. Ngabang	8	1	1	6	-	
3. Jelimpo	2	-	-	1	-	
4. Sengah Temila	9	-	1	5	2	
5. Mandor	2	-	1	2	-	
6. Menjalin	3	-	1	2	-	
7. Mempawah Hulu	2	-	1	4	-	
8. Sompak	3	-	1	2	-	
9. Menyuke	3	-	1	3	-	
10. Banyuke Hulu	3	-	-	2	1	
11. Meranti	2	-	1	4	-	
12. Kuala Behe	4	2	1	2	1	
13. Air Besar	3	1	1	2	-	
Jumlah/Total	2017	46	6	11	36	4
	2016	33	4	11	37	4
	2015	23	4	11	36	4

Sumber / Source : Dinas Kesehatan Kab Landak



Tabel / Table : 5.2.2
 Banyaknya Tenaga Kesehatan Di Kabupaten Landak
Number of Health Workers in Landak Regency
 2017

Kecamatan/ District	Dokter Spesialis/ <i>Specialist Doctor</i>	Dokter Umum/M <i>edical Doctor</i>	Dokter Gigi/ <i>Dentist</i>	Bidan / <i>Midwife</i>	Paramedis Lain/ <i>Another Paramedic</i>	Non Medis / <i>Non Medic</i>	Jumlah/ <i>Total</i>
(1)	(2)	(3)	(4)	(5)	(6)	(7)	(8)
1. Sebangki	-	1	-	7	10	-	18
2. Ngabang	-	1	1	20	33	2	57
3. Jelimpo	-	1	-	16	14	-	31
4. Sengah Temila	-	3	-	33	52	7	95
5. Mandor	-	1	-	16	17	2	36
6. Menjalin	-	1	-	16	9	5	31
7. Mempawah Hulu	-	2	1	15	11	2	31
8. Sompak	-	-	-	10	9	1	20
9. Menyuke	-	1	-	16	20	1	38
10. Banyuke Hulu	-	1	-	9	13	-	23
11. Meranti	-	1	-	9	7	1	18
12. Kuala Behe	-	1	-	11	9	1	22
13. Air Besar	-	1	-	6	13	-	20
14. Dinas Kesehatan	-	-	2	3	14	13	32
15. RSUD	-	-	-	-	-	-	-
2017	-	15	4	187	231	35	472
2016	8	18	2	166	667	79	940
2015	3	22	4	178	299	37	543

Sumber / Source: Dinas Kesehatan Kab Landak



Tabel / Table : 5.2.3
Jumlah Kunjungan Pasien Pada Puskesmas Di Kabupaten Landak
Number of Patient Visited at Public Health Center in Landak Regency
2017

Kecamatan/ <i>District</i>	Rawat Jalan / <i>General Outpatient</i>	Rawat Jalan Gigi/ <i>Dental Outpatient</i>	K I A / <i>Mother and Child Health</i>	K B / <i>Family Planning</i>	Lainnya / <i>Others</i> (termasuk Gakin)	Jumlah/ <i>Total</i>
(1)	(2)	(3)	(4)	(5)	(6)	(7)
1. Sebangki	2 506	-	-	-	-	-
2. Ngabang	6 905	-	-	-	-	-
3. Jelimpo	6 542	-	-	-	-	-
4. Sengah Temila	5 063	-	-	-	-	-
5. Mandor	7 613	-	-	-	-	-
6. Menjalin	3 041	-	-	-	-	-
7. Mempawah Hilir	13 407	-	-	-	-	-
8. Sompak	2 380	-	-	-	-	-
9. Menyuke	17 341	-	-	-	-	-
10. Banyuke Hulu	6 726	-	-	-	-	-
11. Meranti	7 456	-	-	-	-	-
12. Kuala Behe	3 888	-	-	-	-	-
13. Air Besar	7 441	-	-	-	-	-
2017	90 309					
2016	86 566	1 266	13 951	52 823	-	154 606
2015	65 979	1 341	8 347	51 484	183 384	310 535

Sumber / Source : Dinas Kesehatan Kabupaten Landak

*)Data belum tersedia



Tabel / Table : 5.2.4

Banyaknya Bayi Yang Lahir Hidup dan Lahir Mati Puskesmas Di Kabupaten Landak
Number of Infants Born Alive and Dead at Public Health Center in Landak Regency
 2017

Kecamatan / District	Lahir Hidup / Born Alive	Lahir Mati / Born Dead
(1)	(2)	(3)
1. Sebangki	350	-
2. Ngabang	1 414	1
3. Jelimpo	543	5
4. Sengah Temila	1 153	25
5. Mandor	595	9
6. Menjalin	416	7
7. Mempawah Hulu	774	3
8. Sompak	386	-
9. Menyuke	646	2
10. Banyuke Hulu	286	1
11. Meranti	191	1
12. Kuala Behe	341	1
13. Air Besar	499	-
	2017	7 594
	2016	7 521
	2015	7 216

Sumber / Source : Dinas Kesehatan Kabupaten Landak



Tabel / Table : 5.2.5
Jumlah Apotik di Kabupaten Landak
Number of Pharmacies in Landak Regency
2017

Kecamatan / District	Apotik / Pharmacy	Toko Obat / Drugstore	Total
(1)	(2)	(3)	(4)
1. Sebangki	-	-	-
2. Ngabang	7	10	17
3. Jelimpo	-	-	-
4. Sengah Temila	-	1	1
5. Mandor	-	1	1
6. Menjalin	-	1	1
7. Mempawah Hulu	-	-	-
8. Sompak	-	-	-
9. Menyuke	-	1	1
10. Banyuke Hulu	-	-	-
11. Meranti	-	-	-
12. Kuala Behe	-	-	-
13. Air Besar	-	-	-
2017	7	14	21
2016	6	11	17
2015	6	12	18

Sumber / Source : Dinas Kesehatan Kabupaten Landak



Tabel / Table : 5.2.6
 Jumlah Posyandu Menurut Kecamatan Di Kabupaten Landak
Number of Posyandu by District in Landak Regency
 2017

Kecamatan / District	Posyandu / Posyandu		
	Jumlah / Total	Yang Melapor / The Report	Kader Aktif / Active Cadre
(1)	(2)	(3)	(4)
1. Sebangki	27	27	-
2. Ngabang	77	77	-
3. Jelimpo	41	41	-
4. Sengah Temila	92	92	-
5. Mandor	41	41	-
6. Menjalin	48	48	-
7. Mempawah Hulu	72	72	-
8. Sompak	22	22	-
9. Menyuke	36	36	-
10. Banyuke Hulu	21	21	-
11. Meranti	17	17	-
12. Kuala Behe	16	16	-
13. Air Besar	21	21	-
Jumlah/Total			
	2017	531	531
	2016	489	526
	2015	419	419

Sumber / Source : Dinas Kesehatan Kab. Landak



Tabel / Table : 5.2.7

Jumlah Peserta KB Aktif Menurut Metode Kontrasepsi di Kabupaten Landak
Number of Active Birth Control Acceptor by Contraceptive Methods in Landak Regency
 2017

Kecamatan / District	P U S / Fertile Age Couple	Mix Kontrasepsi / <i>Mix Contraceptive</i>				
		I U D	P I L / Pill	Kondom / Condom	Suntikan / Injection	
(1)	(2)	(3)	(4)	(5)	(6)	
1. Sebangki	3 131	16	2 004	3	857	
2. Ngabang	15 865	202	5 419	153	5 440	
3. Jelimpo	5 248	1	1 901	6	2 589	
4. Sengah Temila	12 198	65	2 766	120	4 846	
5. Mandor	7 721	111	2 184	243	2 398	
6. Menjalin	3 879	33	898	9	1 087	
7. Mempawah Hulu	6 856	301	1 870	105	1 895	
8. Sompak	2 917	2	988	29	812	
9. Menyuke	6 008	376	1 639	22	1 343	
10. Banyuke Hulu	2 173	71	423	26	548	
11. Meranti	1 942	3	432	-	566	
12. Kuala Behe	2 728	49	901	101	735	
13. Air Besar	4 706	116	1 229	16	1 896	
Jumlah/ <i>Total</i>	2017	75 372	1 346	22 654	833	25 012
	2016	73 374	1 346	22 654	833	25 012
	2015	71 238	1 235	21 322	813	25 652

Bersambung... / *Continue...*



Lanjutan Tabel 5.2.7 / Continuity of Table : 5.2.7

Kecamatan / District	Mix Kontrasepsi / Mix Contraceptive				Jumlah / Total	Persentase PA/PUS	
	Implant	MOP	MOW	Lainnya Other			
(1)	(7)	(8)	(9)	(10)	(11)	(12)	
1. Sebangki	3	55	3	-	2 941	93.93	
2. Ngabang	204	51	188	-	11 657	73.48	
3. Jelimpo	22	2	4	-	4 525	86.22	
4. Sengah Temila	39	62	180	-	8 078	66.22	
5. Mandor	423	45	47	-	5 451	70.60	
6. Menjalin	465	1	63	-	2 556	65.89	
7. Mempawah Hulu	250	198	65	-	4 684	68.32	
8. Sompak	49	1	1	-	1 882	64.52	
9. Menyuke	207	51	30	-	3 668	61.05	
10. Banyuke Hulu	145	-	3	-	1 216	55.96	
11. Meranti	13	3	4	-	1 021	52.57	
12. Kuala Behe	137	-	2	-	1 925	70.56	
13. Air Besar	84	-	21	-	3 362	71.44	
Jumlah/Total	2017	2 041	469	611	-	52 966	69.29
	2016	2 041	611	469	-	52 966	72.19
	2015	2 033	421	569	-	52 045	73.06

Sumber / Source : Dinas Pengendalian Penduduk, Keluarga Berencana, Pemberdayaan Perempuan, dan Perlindungan Anak Kab. Landak



Tabel / Table : 5.2.8
Banyaknya Peserta KB Lestari di Kabupaten Landak
Number of Eternal Birth Control Acceptor by Years Group in Landak Regency
2017

Kecamatan / District	5 Tahun / 5 Years	10 Tahun / 10 Years	15 Tahun / 16 Years
(1)	(2)	(3)	(4)
1. Sebangki	217	166	126
2. Ngabang	1 186	428	358
3. Jelimpo	49	43	83
4. Sengah Temila	915	378	618
5. Mandor	523	278	98
6. Menjalin	559	367	93
7. Mempawah Hulu	643	355	170
8. Sompak	54	51	96
9. Menyuke	520	135	154
10. Banyuke Hulu	98	85	20
11. Meranti	131	392	152
12. Kuala Behe	128	144	86
13. Air Besar	355	341	95
Jumlah/Total			
2017	5 378	3 163	2 149
2016	5378	3163	1699
2015	5 272	3 101	1 666

Sumber / Source : Dinas Pengendalian Penduduk, Keluarga Berencana, Pemberdayaan Perempuan, dan Perlindungan Anak Kab. Landak



Tabel / Table : 5.2.9

Jumlah Sarana Kesehatan KB Nasional Menurut Jenisnya di Kabupaten Landak
Number of National Family Planning Health Facilities by Type in Landak Regency
 2017

Kecamatan / District	KKB	PPKBD	Sub. PPKBD	
(1)	(2)	(3)	(4)	
1. Sebangki	-	5	28	
2. Ngabang	4	19	74	
3. Jelimpo	1	13	43	
4. Sengah Temila	2	14	64	
5. Mandor	2	17	56	
6. Menjalin	1	8	52	
7. Mempawah Hulu	3	17	74	
8. Sompak	1	7	28	
9. Menyuke	2	16	60	
10. Banyuke Hulu	1	7	14	
11. Meranti	6	6	25	
12. Kuala Behe	1	11	48	
13. Air Besar	1	16	48	
Jumlah/Total	2017	25	156	614
	2016	26	156	613
	2015	24	156	676

Sumber / Source : Dinas Pengendalian Penduduk, Keluarga Berencana, Pemberdayaan Perempuan, dan Perlindungan Anak Kab. Landak



Tabel / Table : 5.2.10

Jumlah Keluarga Menurut Kecamatan dan Pentahapan Keluarga Sejahtera
Number of Families by District and Family Welfare Phasing
2017

Kecamatan / District	Pra Sejahtera / Pre Prosperous	KS I / 1 st Prosperous	KS II / 2 nd Prosperous
(1)	(2)	(3)	(4)
1. Sebangki	1 213	1 176	992
2. Ngabang	606	8 901	6 506
3. Jelimpo	429	2 469	3 693
4. Sengah Temila	2 626	4 401	4 090
5. Mandor	1 098	2 706	2 944
6. Menjalin	148	2 569	511
7. Mempawah Hulu	692	3 838	2 086
8. Sompak	1 091	1 219	918
9. Menyuke	148	2 162	3 614
10. Banyuke Hulu	464	780	768
11. Meranti	69	1 381	534
12. Kuala Behe	98	1 787	1 350
13. Air Besar	860	1 842	2 163
2017	9 542	35 231	30 169
2016	9 542	35 321	30 169
2015	9 542	35 321	30 169

Bersambung... / Continue...

Lanjutan Tabel 5.2.10 / *Continuity of Table* : 5.2.10

Kecamatan / <i>District</i>	KS III / <i>3'rd Prosperous</i>	KS III + / <i>3'rd + Prosperous</i>	Jumlah / <i>Total</i>
(1)	(5)	(6)	(7)
1. Sebangki	461	187	4 029
2. Ngabang	2 065	1 006	19 084
3. Jelimpo	78	25	6 694
4. Sengah Temila	2 276	1 051	14 444
5. Mandor	445	256	7 449
6. Menjalin	1 306	314	4 848
7. Mempawah Hulu	808	332	7 756
8. Sompak	216	170	3 614
9. Menyuke	424	121	6 469
10. Banyuke Hulu	148	127	2 287
11. Meranti	235	113	2 332
12. Kuala Behe	492	177	3 904
13. Air Besar	923	229	6 017
2017	9 877	4 108	88 927
2016	9 877	4 108	89 017
2015	9 877	4 108	89 017

Sumber / *Source* : Dinas Pengendalian Penduduk, Keluarga Berencana, Pemberdayaan Perempuan, dan Perlindungan Anak Kab. Landak



Tabel / Table : 5.2.11

Jumlah Pasangan Usia Subur Menurut Kelompok Di Kabupaten Landak 2017
Number of Fertile Couples by Age Group in Landak Regency 2017

Kecamatan / District	< 20 Tahun	20-29 Tahun	20-29 Tahun
(1)	(2)	(3)	(4)
1. Sebangki	967	1347	911
2. Ngabang	491	7092	7916
3. Jelimpo	158	1820	3428
4. Sengah Temila	1,663	5419	5482
5. Mandor	1,381	1859	2615
6. Menjalin	94	1292	2124
7. Mempawah Hulu	459	2216	3584
8. Sompak	408	1060	1537
9. Menyuke	320	2550	3318
10. Banyuke Hulu	155	1086	998
11. Meranti	188	733	1078
12. Kuala Behe	219	1333	1258
13. Air Besar	276	2306	2265
Jumlah / Total 2017	6 779	30 113	36 514

Sumber / Source : Dinas Pengendalian Penduduk, Keluarga Berencana, Pemberdayaan Perempuan, dan Perlindungan Anak Kab. Landak



Tabel / Table 5.2.12
 Banyaknya Kunjungan Pasien Rawat Jalan Berdasarkan Jenis Pelayanan RSUD Landak
Number of Patient Visit at Landak General Hospital by Type of Service
 2017

Bulan	Jenis Pelayanan / Poliklinik / Service						
	Penyakit Dalam/ Internist	Anak/ Child	Bedah / Surgery	Obgyn	THT	Bedah Mulut/ Mouth Surgery	
(1)	(2)	(3)	(4)	(5)	(6)	(7)	
Januari / January	451	110	194	141	-	25	
Pebruari / February	385	95	150	96	-	28	
Maret / March	415	92	150	116	-	26	
April / April	330	92	110	152	-	12	
Mei / May	376	68	117	157	-	14	
Juni / June	315	49	123	146	-	11	
Juli / July	502	29	212	151	41	9	
Agustus / August	461	68	202	187	65	4	
September / September	413	61	170	126	68	12	
Oktober / October	461	122	244	194	55	16	
November / November	425	145	240	213	88	9	
Desember / December	327	118	118	143	35	-	
Jumlah / Total	2017	4 861	1 049	2 030	1 822	352	166

Sumber/Source : RSUD Landak



Tabel / Table 5.2.13
 Banyaknya Kunjungan Rawat Inap Berdasarkan Jenis Perawatan RSUD Landak
Number of Patient Visit at Landak General Hospital by Type of Service
 2017

Bulan / Month	Umum / General		Bedah / Surgery		Bidan / Obstretic Care	
	Masuk / In	Keluar/Out	Masuk / In	Keluar/Out	Masuk / In	Keluar/Out
(1)	(2)	(3)	(4)	(5)	(6)	(7)
Januari / January	169	183	97	71	59	55
Pebruari / February	141	124	64	67	80	83
Maret / March	140	142	56	55	62	63
April / April	132	139	48	50	68	67
Mei / May	144	141	62	62	46	46
Juni / June	123	126	50	55	55	54
Juli / July	150	146	85	79	63	66
Agustus / August	164	165	90	87	68	64
September / September	148	78	79	85	67	71
Oktober / October	169	165	101	88	113	104
November / November	152	158	78	93	107	113
Desember / December	170	165	64	65	85	83
Jumlah / Total 2017	1 802	1 732	874	857	873	869

Sumber/Source : RSUD Landak



Tabel / Table 5.2.14

Banyaknya Korban Kecelakaan Yang Dirawat di Rumah Sakit Umum Daerah Landak
Number of Accident Victims Treated at Landak Regional General Hospital
 2017

Bulan	Laki-laki / Male	Perempuan / Female	Jumlah / Total	Dipindahkan ke Rumah Sakit Lain / Moved to Other Hospital
(1)	(2)	(3)	(4)	(5)
Januari / January	13	12	25	-
Pebruari / February	16	11	27	-
Maret / March	21	3	24	-
April / April	8	3	11	-
Mei / May	14	6	20	-
Juni / June	12	4	16	-
Juli / July	12	5	17	-
Agustus / August	22	6	28	-
September / September	23	4	27	-
Oktober / October	8	3	11	-
November / November	14	8	22	-
Desember / December	6	4	10	-
2017	169	69	238	-
2016	144	80	224	-
2015	517	293	810	85

Sumber / Source: RSUD Kab Landak

Tabel / Table : 5.2.15
 Gambaran Penderita HIV-AIDS Kabupaten Landak
Description of HIV-AIDS Patients in Landak Regency
 2017

Kecamatan / District	Screening dan Konseling		Jumlah Penderita (+)	
	Laki-Laki Male	Perempuan Female	Laki-Laki Male	Perempuan Female
	(1)	(2)	(3)	(4)
1. Sebangki	-	-	-	-
2. Ngabang	151	224	7	3
3. Jelimpo	6	32	1	-
4. Sengah Temila	30	200	8	6
5. Mandor	4	227	1	2
6. Menjalin	4	150	3	-
7. Mempawah Hulu	5	171	1	1
8. Sompak	4	72	3	1
9. Menyuke	-	-	3	-
10. Banyuke Hulu	2	6	3	3
11. Meranti	1	35	-	-
12. Kuala Behe	-	7	3	2
13. Air Besar	-	44	3	-
Jumlah/ Total 2017	207	1168	36	18

Sumber / Source : Dinas Kesehatan Kabupaten Landak



Tabel / Table 5.2.16
 Jumlah Bayi Lahir di Rumah Sakit Umum Daerah Landak
Number of Infants Born at Landak Regional General Hospital
 2017

Bulan / Month	Laki-laki / Male	Perempuan / Female	Jumlah / Total
(1)	(2)	(3)	(4)
Januari / January	17	9	26
Pebruari / February	22	17	39
Maret / March	25	13	38
April / April	20	13	33
Mei / May	14	6	20
Juni / June	15	17	32
Juli / July	16	19	35
Agustus / August	18	17	35
September / September	15	17	32
Oktober / October	35	32	67
November / November	22	29	51
Desember / December	15	35	50
2017	234	224	458
2016	319	301	620
2015	307	256	563

Sumber / Source : RSUD Landak



Tabel / Table : 5.2.17

Banyaknya Kematian Ibu, Bayi Lahir Mati, dan Kematian Neonatal
Yang Ditangani Puskesmas di Kabupaten Landak
*Number of Maternal Deaths, Infant Born Death and Neonatal Death
Treated by Public Health Center at Landak Regency*

2017

Kecamatan / District	Kematian Ibu/ Maternal Mortality	Bayi Lahir Mati/ Baby Death Birth	Kematian Neonatal/ Neonatal Mortality	
(1)	(2)	(3)	(4)	
1. Sebangki	-	0	-	
2. Ngabang	-	1	7	
3. Jelimpo	-	5	1	
4. Sengah Temila	2	25	8	
5. Mandor	1	9	-	
6. Menjalin	-	7	4	
7. Mempawah Hulu	2	3	5	
8. Sompak	-	0	-	
9. Menyuke	1	2	2	
10. Banyuke Hulu	-	1	2	
11. Meranti	-	1	-	
12. Kuala Behe	-	1	-	
13. Air Besar	1	0	-	
Jumlah/Total				
	2017	7	55	29
	2016	6	9	24
	2015	5	17	32

Sumber / Source : Dinas Kesehatan Kab. Landak



Tabel / Table 5.2.18
 10 Angka Kesakitan Penyakit Utama Rawat Jalan di RSUD Landak
The Ten Major Disease Patient at Landak General Hospital
 2017

Jenis Penyakit / <i>Type of Disease</i>	Laki-laki / <i>Male</i>	Perempuan / <i>Female</i>	Jumlah / <i>Total</i>
(1)	(2)	(3)	(4)
1. Febris	800	570	1 370
2. DM Type 2	393	511	904
3. Hypertion	396	404	800
4. VL/VE	477	223	700
5. GASTROENTERITIS	338	261	599
6. GASTRITIS	250	287	537
7. TBC	304	185	489
8. DYSPEPSIA	180	197	377
9. CHF	158	127	285
10. BRONCHITIS	135	77	212

Sumber / *Source* : RSUD Landak



Tabel / Table 5.2.19
10 Angka Kesakitan Penyakit Utama Rawat Inap RSUD Landak
The Ten Major Disease Patient at Landak General Hospital
2017

Jenis Penyakit / <i>Type of Disease</i>	Laki-laki / <i>Male</i>	Perempuan / <i>Female</i>	Jumlah / <i>Total</i>
(1)	(2)	(3)	(4)
1. Gastroenteritis	179	142	321
2. DHF	80	69	149
3. Febris	64	43	107
4. Pneumonia	52	36	88
5. TBC	48	32	80
6. ISK	14	51	65
7. CHF dengan Pulmona	26	31	57
8. Viral Infection	31	19	50
9. CKS	27	13	40
10. Gastritis	15	21	36

Sumber / *Source* : RSUD Landak



Tabel / Table : 5.2.20

10 Besar Penyakit Di Kabupaten Landak Berdasarkan Data Kunjungan Ke Puskesmas
Top 10 Diseases in tLandak regency Based on Data visits to Public Health Centers
 2017

Jenis Penyakit / <i>Type of Disease</i>	Jumlah Kasus / <i>Total of Cases</i>
(1)	(2)
1. Penyakit Lainnya / <i>Others Illness</i>	34 715
2. Penyakit Pada Sistem Otot dan Jaringan / <i>Illness on Muscle and Tissue</i>	18 467
3. Infeksi Akut Lain pada saluran Pernafasan Bag. Atas/ <i>Upper Respiratory Disease</i>	15 024
4. Penyakit Tekanan Darah Tinggi/ <i>Hypertension</i>	9 026
5. Diare / <i>Diarrhea</i>	6 830
6. Penyakit Kulit Alergi / <i>illness because Alergic</i>	5 004
7. Penyakit Kulit Infeksi / <i>Infectious Skin Diseases</i>	4 361
8. Penyakit Lain Pada Pernapasan / <i>Other Intestinal Infectious Diseases</i>	3 686
9. Penyakit Kulit Karena Jamur / <i>Skin Illness because Fungi</i>	3 627
10. Asma / <i>Asthma</i>	710

Sumber / *Source* : Dinas Kesehatan Kabupaten Landak



Tabel / Table 5.2.21
Jumlah Pelayanan Laboratorium di RSUD Landak
Number of Laboratorium Examination at Landak General Hospital
2017

Jenis Pemeriksaan / <i>Type of Examination</i>		Sederhana / <i>Simple</i>	Sedang / <i>Medium</i>	Canggih / <i>Advance</i>	Jumlah / <i>Total</i>
(1)		(2)	(3)	(4)	(5)
1	Kimia	-	10 720	-	10 720
2	Gula Darah	-	2 834	-	2 834
3	Hematologi	-	6 464	-	6 464
4	Serologi	376	-	-	376
5	Bakteriologi	-	-	-	-
6	Golongan Darah	1 734	50	-	1 784
7	Malaria	347	-	-	347
8	Urine Lengkap	-	2 263	-	2 263
9	Protein Urine	-	-	-	-
10	Tinja	-	-	-	-
11	Rheumatoid Faktor	-	-	-	-
12	DIFF Count	-	3 940	-	3 940
13	IGG/IGD Dengue	258	-	-	258
14	BT/CT	-	1 339	-	1 339
15	LED	210	-	-	210
16	HBSAG/Anti HBSAG	1 293	-	-	1 293
17	Immunologi	1 551	-	-	1 551
18	HCG Test	289	-	-	289

Sumber / *Source* : RSUD Landak



Tabel / Table : 5.2.22
 Banyaknya Balita Di Kabupaten Landak Menurut Status Gizi Dan Kecamatan
Number of Toddlers in Landak Regency by Status of Nutrition and District
 2017

Kecamatan/ District	Gizi Buruk / Malnutrition	Gizi Kurang / Less Nutrition	Gizi Cukup / Adequate Nutrition	Gizi Lebih / Over Nutrition	Jumlah / Total	
(1)	(2)	(3)	(4)	(5)	(6)	
1. Sebangki	10	64	304	32	410	
2. Ngabang	57	190	1 195	97	1 539	
3. Jelimpo	4	40	353	3	400	
4. Sengah Temila	21	397	2 123	184	2 725	
5. Mandor	63	327	1 510	46	1 946	
6. Menjalin	36	177	922	10	1 145	
7. Mempawah Hulu	56	288	2 020	64	2 428	
8. Sompak	22	100	398	14	534	
9. Menyuke	-	305	564	44	913	
10. Banyuke Hulu	54	168	490	13	725	
11. Meranti	9	36	199	32	276	
12. Kuala Behe	1	138	482	7	628	
13. Air Besar	1	126	666	23	816	
Jumlah/Total	2017	334	2 356	11 226	569	14 485
	2016	26	1 295	10 525	808	12 631

Sumber / Source : Dinas Kesehatan Kabupaten Landak



Tabel / Table : 5.3.1
Banyaknya Rumah Ibadah di Kabupaten Landak
Number of Religion Building in Landak Regency
2017

Kecamatan / District	Islam		Protestan		
	Masjid/Mosque	Surau	Gereja/Church	Kapel/Chapel	
(1)	(2)	(3)	(4)	(5)	
1. Sebangki	26	11	22	–	
2. Ngabang	36	24	192	–	
3. Jelimpo	5	0	45	–	
4. Sengah Temila	12	4	141	–	
5. Mandor	12	6	101	–	
6. Menjalin	4	3	61	–	
7. Mempawah Hulu	5	6	102	–	
8. Sompak	2	0	17	–	
9. Menyuke	5	2	112	–	
10. Banyuke Hulu	2	1	23	–	
11. Meranti	2	1	53	–	
12. Kuala Behe	8	2	37	–	
13. Air Besar	7	2	66	–	
Jumlah / <i>Total</i>	2017 2016	126 122	62 63	972 972	– 160

Bersambung... / Continue...

Lanjutan Tabel 5.3.1 / *Continuity of Table* : 5.3.1

Kecamatan / <i>District</i>	Katholik		Hindu	Budha	
	Gereja/ <i>Church</i>	Kapel/ <i>Chapel</i>	Pura/ <i>Temple</i>	Vihara/ <i>Monastery</i>	
(1)	(6)	(7)	(8)	(9)	
1. Sebangki	11	–	1	3	
2. Ngabang	97	–	1	6	
3. Jelimpo	20	–	–	–	
4. Sengah Temila	92	–	–	5	
5. Mandor	7	–	–	–	
6. Menjalin	33	–	–	–	
7. Mempawah Hulu	32	–	–	2	
8. Sompak	13	–	–	–	
9. Menyuke	56	–	–	–	
10. Banyuke Hulu	27	–	–	–	
11. Meranti	14	–	–	–	
12. Kuala Behe	20	–	–	–	
13. Air Besar	39	–	–	–	
Jumlah / <i>Total</i>	2017 2016	461 461	– –	2 2	16 15

Sumber / *Source* : Kantor Kementerian Agama Kab. Landak

Catatan : Kapel untuk Agama Katolik sudah tidak ada karena sudah berstatus Gereja
(Di gabungkan dalam gereja)



Tabel / Table : 5.3.2
Banyaknya Pemuka Agama Di Kabupaten Landak
Number of Religious Leaders in Landak Regency
2017

Kecamatan / District	Mubaligh / Mubaligh	Khatib / Khateeb	Penyuluh Agama/ Instructor of Religion	Pendeta/ Priest	Pastor/ Pastor	
(1)	(2)	(3)	(4)	(5)	(6)	
1. Sebangki	28	70	8	16	-	
2. Ngabang	16	105	21	185	4	
3. Jelimpo	4	13	10	41	2	
4. Sengah Temila	10	34	8	140	3	
5. Mandor	15	37	5	95	1	
6. Menjalin	5	10	5	59	2	
7. Mempawah Hulu	9	25	6	100	2	
8. Sompak	3	5	3	15	2	
9. Menyuke	3	17	4	106	2	
10. Banyuke Hulu	2	7	2	20	4	
11. Meranti	2	6	4	50	-	
12. Kuala Behe	9	27	4	31	-	
13. Air Besar	12	26	6	57	2	
Jumlah /	2017	118	382	86	915	24
	2016	118	382	86	915	24

Sumber / Source : Kantor Kementerian Agama Kab. Landak



Tabel / Table : 5.3.3
 Banyaknya Penerimaan Zakat di Kabupaten Landak
Number of Zakat Revenue in Landak Regency
 2017

Kecamatan / District	Jumlah Muzakki	Zakat Fitrah		Zakat Maal	
		Uang/Money (Rp)	Beras/Rice (kg)		
(1)	(2)	(3)	(4)	(5)	
1. Sebangki	12 129	43 600 000	3 945.00	13 800 000	
2. Ngabang	14 710	112 623 500	8 934.00	27 810 000	
3. Jelimpo	–	–	–	–	
4. Sengah Temila	4 130	16 728 000	2 376.00	11 830 000	
5. Mandor	6 450	22 830 000	2 234.00	8 863 000	
6. Menjalin	530	12 672 000	931.00	2 300 000	
7. Mempawah Hulu	1 980	24 627 000	3 772.00	4 975 000	
8. Sompak	–	–	–	–	
9. Menyuke	2 780	18 755 000	2 382.00	17 800 000	
10. Banyuke Hulu	–	–	–	–	
11. Meranti	352	3 950 000	257.50	7 350 000	
12. Kuala Behe	2 981	17 817 000	1 874.00	12 021 000	
13. Air Besar	3 531	43 227 000	23 470.00	65 150 000	
Jumlah / Total	2017	49 573	316 829 500	50 175.50	171 899 000
	2016	45 697	304 284 000	39 777.50	213 285 250

Bersambung... / Continue...

Lanjutan Tabel 5.3.3 / *Continuity of Table : 5.3.3*

Kecamatan / District	Infaq	Sadaqah	Jumlah / Total		
			Uang/Money (Rp)	Beras/Rice (kg)	
(1)	(6)	(7)	(8)	(9)	
1. Sebangki	7 106 000	–	64 506 000	3 945.00	
2. Ngabang	30 083 000	31 500 000	170 516 500	8 934.00	
3. Jelimpo	–	–	–	–	
4. Sengah Temila	2 670 000	–	31 228 000	2 376.00	
5. Mandor	3 500 000	4650 000	39 843 000	2 234.00	
6. Menjalin	1 890 000	–	16 862 000	931.00	
7. Mempawah Hulu	3 393 000	1818 500	34 813 500	3 772.00	
8. Sompak	–	–	–	–	
9. Menyuke	17 810 000	–	54 365 000	2 382.00	
10. Banyuke Hulu	–	–	–	–	
11. Meranti	3 000 000	758 000	15 058 000	257.50	
12. Kuala Behe	3 116 000	1 450 000	32 954 000	2 840.00	
13. Air Besar	22 297 000	39613 500	130 674 000	3 189.00	
Jumlah / Total	2017	94 865 000	79 790 000	590 820 000	30 860.50
	2016	106 389 000	78 695 000	682 510 000	39 777.50

Sumber / Source : Kantor Kementerian Agama Kab. Landak



Tabel / Table : 5.3.4
 Banyaknya Penyaluran Zakat di Kabupaten Landak
Number of Zakat Distribution in Landak Regency
 2017

Kecamatan	Jumlah Mustahiq	Fakir Miskin/Poor		Amil		
		Uang/Money (Rp)	Beras/Rice (kg)	Uang/Money (Rp)	Beras/Rice (kg)	
(1)	(2)	(3)	(4)	(5)	(6)	
1. Sebangki	667	12 520 000	1 096.00	9 922 000	1 017.00	
2. Ngabang	8 394	85 635 000	5 470.00	18 054 250	1 306.00	
3. Jelimpo	–	–	–	–	–	
4. Sengah Temila	2 376	17 230 000	1 930.00	3 890 000	506.00	
5. Mandor	2 234	17 340 000	1 640.00	5 987 000	584.00	
6. Menjalin	273	9 778 000	275.00	2 231 000	201.00	
7. Mempawah Hulu	767	15 532 000	2 321.00	3 597 000	290.00	
8. Sompak	–	–	–	–	–	
9. Menyuke	854	18 593 000	1 500.00	10 985 150	210.00	
10. Banyuke Hulu	–	–	–	–	–	
11. Meranti	212	8 230 000	131.50	157 000	43.00	
12. Kuala Behe	526	17 321 000	1 617.00	7 654 950	299.00	
13. Air Besar	1 560	27 735 000	1 721.00	12 270 000	415.00	
Jumlah / Total	2017 2016	17 863 7 406	229 914 000 224 990 000	17 701.50 23 562.50	74 748 350 128 891 000	4 871.00 5 172.00

Bersambung... / Continue...

Lanjutan Tabel 5.3.4 / *Continuity of Table : 5.3.4*

Kecamatan	Mu'allaf		Sabilillah		Jumlah / Total		
	Uang/Money (Rp)	Beras/Rice (kg)	Uang/Money (Rp)	Beras/Rice (kg)	Uang/Money (Rp)	Beras/Rice (kg)	
(1)	(7)	(8)	(9)	(10)	(11)	(12)	
1. Sebangki	9 680 000	1 165	3 745 000	589	35 867 000	3 867.00	
2. Ngabang	25 645 000	1 715	10 520 750	597	91 213 000	8 174.00	
3. Jelimpo	-	-	-	-	-	-	
4. Sengah Temila	6 770 000	524	2 550 500	187	30 440 500	2 810.00	
5. Mandor	5 450 000	4 537	3 733 000	198	32 510 000	1 890.00	
6. Menjalin	3 139 000	356	1 113 000	97	16 261 000	929.00	
7. Mempawah Hulu	5 875 000	434	5 357 000	421	30 361 000	3 466.00	
8. Sompak	-	-	-	-	-	-	
9. Menyuke	8 431 000	466	3 871 850	197	41 881 000	2 373.00	
10. Banyuke Hulu	-	-	-	-	-	-	
11. Meranti	915 000	82	752 000	21	10 054 000	277.50	
12. Kuala Behe	5 223 000	567	2 658 000	212	32 856 950	2 695.00	
13. Air Besar	15 137 000	940	5 973 000	113	61 115 000	3 189.00	
Jumlah /	2017	86 265 000	10 786	40 274 100	2 632	382 559 450	29 670.50
Total	2016	74 996 000	7 975	26 229 100	2 784	374 983 000	39 520.00

Sumber / Source : Kantor Kementerian Agama Kab. Landak



Tabel / Table: 5.3.5
 Banyaknya Orang yang Berqurban dan Hewan Qurban
 Menurut Jenisnya Di Kabupaten Landak
*Number of People who Sacrifice and Animal Sacrificed by Type in Landak Regency
 2017*

Kecamatan / District	Jumlah Orang Berqurban/ Number People Who Sacrificed	Jenis Hewan / Types of Animal			
		Sapi/Cow	Kambing/Goat	Jumlah/Total	
(1)	(2)	(3)	(4)	(5)	
1. Sebangki	17	3	0	3	
2. Ngabang	74	18	5	23	
3. Jelimpö	0	0	0	0	
4. Sengah Temila	67	7	37	44	
5. Mandor	18	3	0	3	
6. Menjalin	11	4	2	6	
7. Mempawah Hulu	25	10	4	14	
8. Sompak	0	0	0	0	
9. Menyuke	24	6	2	8	
10. Banyuke Hulu	0	0	0	0	
11. Meranti	0	3	0	3	
12. Kuala Behe	9	3	0	3	
13. Air Besar	49	7	10	17	
Jumlah / Total	2017 2016	294 364	64 107	60 83	124 190

Sumber / Source : Kantor Kementerian Agama Kab. Landak



Tabel / Table : 5.3.6

Banyaknya Tanah Wakaf Islam Menurut Jenisnya di Kabupaten Landak
Number of Islamic Wakaf Land by Type in Landak Regency
2017

Kecamatan / District	Masjid / Mosque		Surau	
	Petak/ Bidang / Plots / Fields	Luas / Wide (m ²)	Petak/ Bidang / Plots / Fields	Luas / Wide (m ²)
(1)	(2)	(3)	(4)	(5)
1. Sebangki	24	19 317	11	3467.33
2. Ngabang	36	25 428	23	6 750
3. Jelimpo	4	–	2	–
4. Sengah Temila	12	16 713	4	2 320
5. Mandor	12	31 172	5	1 874
6. Menjalin	3	5 387	3	207
7. Mempawah Hulu	5	8 398	6	1 120
8. Sompak	2	–	–	–
9. Menyuke	5	2 330	2	210
10. Banyuke Hulu	2	–	–	–
11. Meranti	2	580	1	255
12. Kuala Behe	8	–	2	–
13. Air Besar	7	3 315	4	923
Jumlah / 2017	122	112 640	63	13 659
Total 2016	122	112 640	63	13 659

Bersambung... / Continue...



Lanjutan Tabel 5.3.6 / Continuity of Table : 5.3.6

Kecamatan / District	Madrasah		Kuburan / Grave		Keperluan Sosial / Social Needed		
	Petak/ Bidang / Plots / Fields	Luas / Wide (m ²)	Petak/ Bidang / Plots / Fields	Luas / Wide (m ²)	Petak/ Bidang / Plots / Fields	Luas / Wide (m ²)	
(1)	(6)	(7)	(8)	(9)	(10)	(11)	
1. Sebangki	38	47 890	9	28 291	1	2 625	
2. Ngabang	7	38 582	8	19 874	4	49 800	
3. Jelimpo	–	–	–	–	1	9 375	
4. Sengah Temila	–	–	4	10 270	–	–	
5. Mandor	5	42 980	12	12 844	2	39 171	
6. Menjalin	1	8 078	3	10 393	–	–	
7. Mempawah Hulu	2	–	9	4 508	–	–	
8. Sompak	–	–	–	–	–	–	
9. Menyuke	2	3 982	3	2 223	1	304	
10. Banyuke Hulu	–	–	–	–	–	–	
11. Meranti	–	–	4	17 000	4	62 420	
12. Kuala Behe	–	–	5	–	–	–	
13. Air Besar	–	–	6	–	–	–	
Jumlah /	2017	55	141 512	63	105 403	13	163 695
Total	2016	55	141 512	63	105 403	13	163 695

Sumber / Source : Kantor Kementerian Agama Kab. Landak



Tabel / Table : 5.3.7
Banyaknya Jemaah Haji Menurut Pekerjaan Utama di Kabupaten Landak
Number of Moslem Pilgrims by Main Employment in Landak Regency
2017

Kecamatan	Pegawai Negeri/ Civil Servants	TNI / POLRI / Police	Pelajar/ Mahasiswa / Student	Tani / Farmer	Lainnya / Others	Jumlah / Total
(1)	(2)	(3)	(4)	(5)	(6)	(7)
1. Sebangki	2	–	–	–	1	3
2. Ngabang	7	–	–	–	29	36
3. Jelimpo	–	–	–	–	–	–
4. Sengah Temila	–	–	–	–	–	–
5. Mandor	1	1	–	1	2	5
6. Menjalin	–	–	–	–	–	–
7. Mempawah Hulu	1	–	–	–	1	2
8. Sompak	–	–	–	–	–	–
9. Menyuke	1	–	–	1	2	4
10. Banyuke Hulu	–	–	–	–	–	–
11. Meranti	–	–	–	–	–	–
12. Kuala Behe	–	–	–	–	–	–
13. Air Besar	1	–	–	–	–	1
2017	13	1	–	2	35	51
2016	9	–	–	7	26	42

Sumber / Source : Kantor Kementerian Agama Kab. Landak



Tabel / Table : 5.4.1
 Banyaknya Kejahatan Kriminal serta Kerugian yang Diakibatkan
 Dalam Wilayah Polres Landak
Number of Crimes And Losses in Landak Regional Police
 2017

Bulan / Month	Case		Korban Jiwa / Casualties	Kerugian Material Material Damage (000 Rp)	Ditemukan Found (000 Rp)
	Dilaporkan Reported	Diselesaikan Resolved			
(1)	(2)	(3)	(4)	(5)	(6)
Januari / January	15	11	1
Pebruari / February	11	9
Maret / March	6	1
April / April	9	7
Mei / May	16	11
Juni / June	11	8
Juli / July	15	4
Agustus / August	18	2
September / September	25	15
Oktober / October	11	7
November / November	16	10
Desember / December	9	14
Jumlah / Total	2017	166	97	1	...
	2016	219	182
	2015	200	155

Sumber / Source : Polres Landak



Tabel / Table : 5.4.2
 Banyaknya Kasus Kecelakaan Lalu Lintas Menurut Kecamatan
 Dalam Wilayah Polres Landak
*Number of Traffic Accident Case by District in Landak Regional Police
 2017*

Kecamatan / District	Jumlah Kecelakaan / Number of Accidents	Korban / Victim			Kerugian Material/ Material Damage	
		Meninggal Dunia/ Died	Luka Berat / Serious Injury	Luka Ringan / Minor Injuries		
(1)	(2)	(3)	(4)	(5)	(6)	
1. Sebangki	-	-	-	-	-	
2. Ngabang	23	13	14	6	71 000 000	
3. Jelimpo	4	3	3	1	8 000 000	
4. Sengah Temila	20	11	14	19	3 700 000	
5. Mandor	8	5	6	2	25 500 000	
6. Menjalin	6	3	5	4	20 100 000	
7. Mempawah Hulu	6	5	6	5	14 000 000	
8. Sompak	-	-	-	-	-	
9. Menyuke	1	1	-	1	8 000 000	
10. Banyuke Hulu	1	-	3	-	2 000 000	
11. Meranti	-	-	-	-	-	
12. Kuala Behe	-	-	-	-	-	
13. Air Besar	-	-	-	-	-	
Jumlah / <i>Total</i>	2017	69	41	51	38	152 300 000
	2016	82	38	62	72	499 500 000
	2015	82	32	67	59	379 150 000

Sumber / Source : Polres Landak



Tabel / Table : 5.4.3
 Banyaknya Kasus Kecelakaan Lalu Lintas Menurut Bulan Kejadian
 Dalam Wilayah Polres Landak
*Number of Traffic Accident Case by Month in Landak Regional Police
 2017*

Bulan / Month	Jumlah Kasus / Total of Case	Korban / Victim			Kerugian Material / Material Damage (Rp)	
		Meninggal / Died	Luka Berat / Serious Wound	Luka Ringan/ Minor Injuries		
(1)	(2)	(3)	(4)	(5)	(6)	
Januari / January	3	1	5	3	7 000 000	
Pebruari / February	9	6	9	1	18 300 000	
Maret / March	6	3	4	1	12 500 000	
April / April	4	2	3	4	8 000 000	
Mei / May	4	2	2	2	7 000 000	
Juni / June	13	7	9	8	27 000 000	
Juli / July	5	5	6	4	17 000 000	
Agustus / August	2	1	2	2	12 000 000	
September / September	5	3	2	0	35 000 000	
Oktober / October	5	4	5	4	11 100 000	
November / November	6	3	3	6	11 000 000	
Desember / December	9	4	1	3	16 500 000	
Jumlah / Total	2017	71	41	51	38	182 400 000
	2016	82	38	62	72	499 500 000
	2015	155	72	113	59	958 000 000

Sumber / Source : Polres Landak



Tabel / Table : 5.4.4
 Jumlah Pelanggaran Lalu Lintas
 Menurut Jenisnya Dalam Wilayah Polres Landak
Number of Traffic Violations by Type in Landak Regional Police
 2017

Bulan / Month	Muatan Lebih / Charge more	Rambu-Rambu / Traffic Signs	Surat-Surat / Letters	Alat Per -engkapan/ Equipment	Lain-lain / Other else	Jumlah / Total	
(1)	(2)	(3)	(4)	(5)	(6)	(7)	
Januari / January	2	-	-	7	17	26	
Pebruari / February	4	-	14	25	44	87	
Maret / March	4	-	63	12	50	129	
April / April	3	1	62	12	12	90	
Mei / May	16	-	209	188	243	656	
Juni / June	4	-	80	6	43	133	
Juli / July	12	4	242	24	285	567	
Agustus / August	10	-	219	192	347	768	
September / September	7	-	72	202	161	442	
Oktober / October	9	-	289	123	116	537	
November / November	12	-	71	392	520	995	
Desember / December	23	16	173	271	87	570	
Jumlah / Total	2017	106	21	1 494	1454	1925	5 000
	2016	59	25	967	342	1267	1 393
	2015	15	45	1 739	322	2530	2 121

Sumber / Source : Polres Landak



Tabel / Table : 5.4.5
 Banyaknya Pelanggaran Lalu Lintas Menurut Profesi
Number of Traffic Violations by Profession
 2017

Bulan / Month	Pelajar / Mahasiswa Student / College Student	PNS / Civil Servants	Sopir / Driver	Swasta / Private Sector Workers	Lain-lain / Other else	Jumlah / Total	
(1)	(2)	(3)	(4)	(5)	(6)	(7)	
Januari / January	4	-	-	22	-	26	
Pebruari / February	22	14	-	47	4	87	
Maret / March	26	19	-	75	9	129	
April / April	22	13	-	48	7	90	
Mei / May	156	148	3	281	68	656	
Juni / June	18	14	-	87	14	133	
Juli / July	158	89	-	253	67	567	
Agustus / August	206	135	2	381	44	768	
September / September	128	57	1	237	19	442	
Oktober / October	140	70	-	295	32	537	
November / November	252	127	2	521	93	995	
Desember / December	123	54	5	239	149	570	
Jumlah / Total	2017	1255	740	13	2 486	506	5 000
	2016	432	279	15	1 670	264	2 660
	2015	297	95	2	1 447	280	2 121

Sumber / Source : Polres Landak



Tabel / Table : 5.4.6
Banyaknya Korban Kekerasan di Kabupaten Landak
Number of Victims of Violence in Landak Regency
2017

Jenis Tindak Kekerasan / <i>Type of Violence</i>		Jumlah / <i>Total</i>
(1)		(2)
1. Pelecehan Seksual / <i>Sexual Harrasment</i>		14
2. KDRT / <i>Domestic Violence</i>		3
3. Penganiayaan Ringan / <i>Mild Abuse</i>		12
Jumlah/ <i>Total</i>	2017	29
	2016	30
	2015	38

Sumber / *Source* : Polres Landak



Tabel / Table : 5.4.7

Jumlah Pelaku Kejahatan Korupsi (Tipikor) Yang Dilaporkan Pada Kejari Ngabang
Number of Corruption Offenders Was Reported In Ngabang State Prosecutor
 Periode / Period 2016 - 2017

Kejahatan Korupsi /	2016		2017	
	Laki-Laki <i>Male</i>	Perempuan <i>Female</i>	Laki-Laki <i>Male</i>	Perempuan <i>Female</i>
(1)	(2)	(3)	(4)	(5)
1. Penyidikan Kejari / <i>Prosecutor Investigation</i>	1	-	-	-
2. Penuntutan Ke PN <i>Prosecution to State Court</i>	-	1	1	-
3. Banding Ke PT <i>Appeal to State Court</i>	-	-	-	-
4. Kasasi Ke MA <i>Cassation to Supreme Court</i>	-	-	-	-
Eksekusi / <i>Eksecution</i>	1	1	1	-

Sumber / Source : Kejaksaan Negeri Ngabang



Tabel / Table : 5.4.8

Banyaknya Tahanan Yang Masuk dan Diselesaikan di Kejaksaan Negeri Ngabang
Number of Arrested and Completed Criminal Case in Ngabang State Prosecutor
2017

Bulan / Month	Tahanan Yang Masuk / Arrested Criminal	Tahanan Yang Diselesaikan / Completed Criminal Case	Persentase Penyelesaian/ Completed Percentage	
(1)	(2)	(3)	(4)	
1. Januari/ January	15	15	100	
2. Februari/ February	2	2	100	
3. Maret/ March	10	10	100	
4. April/ April	16	16	100	
5. Mei/ May	13	13	100	
6. Juni/ June	15	15	100	
7. Juli/ July	-	-	100	
8. Agustus/ August	14	14	100	
9. September/ September	7	7	100	
10. Oktober/ October	27	27	100	
11. November/ November	18	18	100	
12. Desember/ December	11	11	100	
Jumlah / Total	2017	148	148	100
	2016	106	106	100
	2015	133	133	100

Sumber / Source : Kejaksaan Negeri Ngabang



Tabel / Table : 5.4.9
 Banyaknya Tahanan Yang Diselesaikan Menurut Jenis Penyelesaian di Kejaksaan Negeri Ngabang
Number of Completed Criminal Case in Ngabang State Prosecutor by Type of Completion
 2017

Bulan / Month	Dimerdekakan Dari Tahanan Sementara/ <i>Temporarily Released</i>	Dilimpahkan ke Pengadilan Negeri/ <i>Delegated to The State Judiciary</i>	Dikirim ke Kejaksaan Lain / <i>Sent to the Other State Prosecutor</i>	Diputus Bebas/ <i>Free Pronounced</i>	Jumlah/ <i>Total</i>	
(1)	(2)	(3)	(4)	(5)	(6)	
1. Januari/ <i>January</i>	-	15	-	-	15	
2. Februari/ <i>February</i>	-	2	-	-	2	
3. Maret/ <i>March</i>	-	10	-	-	10	
4. April/ <i>April</i>	-	16	-	-	16	
5. Mei/ <i>May</i>	-	13	-	-	13	
6. Juni/ <i>June</i>	-	15	-	-	15	
7. Juli/ <i>July</i>	-	-	-	-	0	
8. Agustus/ <i>August</i>	-	14	-	-	14	
9. September/ <i>September</i>	-	7	-	-	7	
10. Oktober/ <i>October</i>	-	27	-	-	27	
11. November/ <i>November</i>	-	18	-	-	18	
12. Desember/ <i>December</i>	-	11	-	-	11	
Jumlah / Total	2017	-	148	-	-	148
	2016	-	136	-	-	136
	2015	-	133	-	-	133

Sumber / Source : Kejaksaan Negeri Ngabang



Tabel / Table : 5.4.10

Banyaknya Tahanan Yang Diselesaikan Menurut Jenis Perkara di Kejaksaan Negeri Ngabang
Number of Completed Criminal Case in Ngabang State Prosecutor by Type Of Criminal Case
2017

Bulan / Month	Biasa / General	Ekonomi / Economic	Korupsi / Corruption	Narkotik / Narcotic	Imigrasi / Immigration
(1)	(2)	(3)	(4)	(5)	(6)
1. Januari/ January	11	-	-	4	-
2. Februari/ February	2	-	-	-	-
3. Maret/ March	8	-	-	2	-
4. April/ April	12	-	-	4	-
5. Mei/ May	8	-	-	5	-
6. Juni/ June	11	-	-	4	-
7. Juli/ July	-	-	-	-	-
8. Agustus/ August	9	-	-	5	-
9. September/ September	4	-	-	3	-
10. Oktober/ October	20	-	-	7	-
11. November/ November	18	-	-	-	-
12. Desember/ December	8	-	-	3	-
Jumlah / Total					
2017	111	-	-	37	-
2016	92	-	2	15	-
2015	112	11	-	7	-

Sumber / Source : Kejaksaan Negeri Ngabang



Tabel / Table 5.5.1
 Banyaknya Pembuatan Akte Menurut Domisili di Kabupaten Landak
Number of Certificate Issued by Domicile in Landak Regency
 2017

Jenis / Type	Domisili / Domicile		Jumlah / Total	Luar Domisili / Outside Domicile		Jumlah / Total
	Laki-laki / Male	Perempuan / Female		Laki-laki / Male	Perempuan / Female	
(1)	(2)	(3)	(4)	(5)	(6)	(7)
Kelahiran / Birth	22328	20745	43073	84	95	179
Kematian / Mortality	289	175	464	-	-	-
Perkawinan / Marriage	3067	-	-	103
Perceraian / Divorce	15	-	-	-

Sumber / Source : Dinas Kependudukan dan Pencatatan Sipil Kabupaten Landak

* Dinas Kependudukan dan Pencatatan Sipil hanya mencatat Akte Perkawinan untuk agama selain islam (Kristen, Khatolik, Hindu, Budha dkk)



Tabel / Table 5.5.2
Banyaknya Pembuatan Akte Menurut Waktu Laport di Kabupaten Landak
Number of Certificate Issued by Time Report in Landak Regency
2017

Jenis / Type	Tepat Waktu		Jumlah / Total	Terlambat /		Jumlah / Total
	On Time			Late		
	Laki-laki / Male	Perempuan / Female		Laki-laki / Male	Perempuan / Female	
(1)	(2)	(3)	(4)	(5)	(6)	(7)
Kelahiran / <i>Birth</i>	3541	3173	6714	18871	17667	36538
Kematian / <i>Mortality</i>	64	38	102	225	137	362
Perkawinan / <i>Marriage</i>	644	-	-	2526
Perceraian / <i>Divorce</i>	9	-	-	6

Sumber / *Source* : Dinas Kependudukan dan Pencatatan Sipil Kabupaten Landak

* Dinas Kependudukan dan Pencatatan Sipil hanya mencatat Akte Perkawinan untuk agama selain islam (Kristen, Khatolik, Hindu, Budha dkk)



Tabel / Table : 5.6
 Rekapitulasi Penyelesaian Kegiatan di Kabupaten Landak 2015-2017
 Recapitulation of Activities Completion bin Landak Regency 2015-2017

Nama Prosedur / <i>Procedur Name</i>	Jumlah / <i>Total</i>		
	2015	2016	2017
(1)	(2)	(3)	(4)
Pendaftaran Tanah Pertama Kali Konversi	-	-	-
Pendaftaran SK Pemberian Hak	160	180	114
Pemecah Bidang	94	68	70
Pemisahan Bidang	19	12	1
Penggabung Bidang	12	7	3
Peralihan Hak-Jual Beli	405	451	414
Peralihan Hak- Jual Beli HGB Badan Hukum	-	-	-
Peralihan Hak - Pewarisan	92	69	34
Peralihan Hak - Pewarisan	-	-	-
Peralihan Hak-Hibah	43	18	14
Peralihan Hak -Tukar-Menukar	1	4	-
Peralihan Hak-Pembagian Hak Bersama	5	35	11
Hak Tanggung	602	540	488
Roya	273	178	129
Roya	-	-	-
Ganti Nama	2	35	33
Perubahan Hak Atas Tanah	-	52	7
Sita	-	-	-
Sertipikat Pengganti Karena Blanko Lama	-	4	-
Sertipikat Pengganti Karena Hilang	6	11	3

Sumber / Source : Kantor Agraria dan Tata Ruang (ATR) BPN Kab. Landak



Tabel / Table : 5.7
Indikator Kesehatan Reproduksi di Kabupaten Landak
Reproductive Health Indicators in Landak Regency
2015-2017

Indikator / Indicator	2015	2016	2017
(1)	(2)	(3)	(4)
Persentase Puskesmas yang memberikan paling sedikit tiga pelayanan kesehatan reproduksi terpadu	100	100	100
Persentase Puskesmas yg memberikan pelayanan kesehatan mengenai kehamilan, persalinan dan perawatan ibu setelah persalinan	100	100	100
Persentase Puskesmas yg memberikan pelayanan reproduksi remaja	35	35	50
Persentase kelahiran yg dibantu oleh tenaga kesehatan yg terlatih	88.35	85.3	94.56
Persentase Puskesmas yg memajang sekurang-kurangnya satu jenis materi KIE mengenai kesehatan reproduksi terhadap seluruh Puskesmas	100	100	100
Persentase Puskesmas yg mempunyai sekurang-kurangnya satu staf yg terlatih dalam bidang KIE, terhadap seluruh Puskesmas	100	100	100
Banyaknya kebijakan tertulis yang berkaitan dengan masalah kesehatan reproduksi	1	1	1
Banyaknya Organisasi Non Pemerintah (<i>Non Government Organization/NGO</i>) yg terlibat dalam program advokasi kesehatan reproduksi	-	-	-
Jumlah Puskesmas yg mempunyai dokter yg terlatih dalam pelayanan vasktomomi (bersertifikat)	-	-	-
Jumlah kelahiran yang terjadi di Puskesmas	6 669	6 567	92.81
Jumlah RS yang melakukan bedah Caesar	-	-	-
Jumlah kelahiran yang melakukan bedah Caesar	-	-	-

Sumber/Source : Dinas Kesehatan Kabupaten Landak



Tabel / Table : 5.8
 Banyaknya Penderita Cacat di Kabupaten Landak
Number of Disability Suffer in Landak Regency
 2017

Kecamatan / District	Tuna Daksa / <i>Physically Disabled</i>	Tuna Rungu / <i>Deaf</i>	Tuna Grahita / <i>Mentally Impaired</i>	Tuna Netra / <i>Blind</i>
(1)	(2)	(3)	(4)	(5)
1 Sebangki	-	45	18	81
2 Ngabang	-	47	44	12
3 Jelimpo	-	41	83	31
4 Sengah Temila	-	40	127	68
5 Mandor	-	35	25	25
6 Menjalin	-	20	15	47
7 Mempawah Hulu	-	24	13	17
8 Sompak	-	16	12	12
9 Menyuke	-	42	63	56
10 Banyuke Hulu	-	27	46	25
11 Meranti	-	20	53	13
12 Kuala Behe	-	15	12	4
13 Air Besar	-	32	32	21
Jumlah 2017	-	404	543	412
Total 2016	2 800	350	275	377
2015

Sumber / Source : Dinas Sosial, Pemerintah Desa dan Tenaga Kerja Kab. Landak



Tabel / Table : 5.9

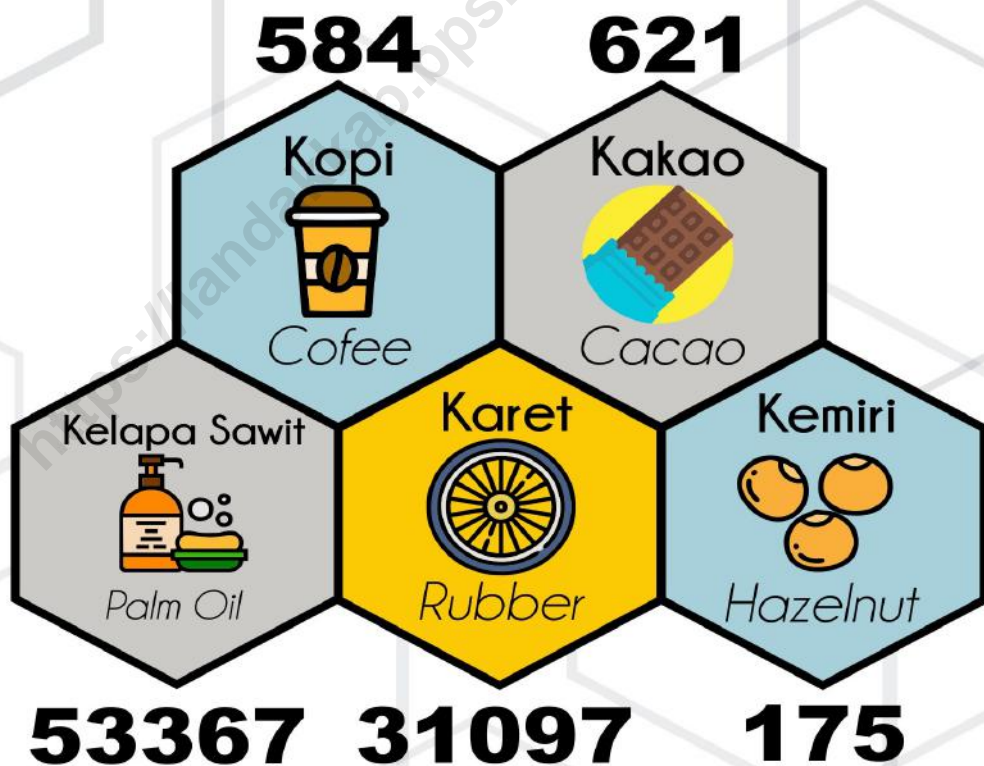
Banyaknya Bencana Yang Terjadi Di Kabupaten Landak Menurut Jenis Bencana
Number of Disaster Happened in Landak Regency by Tipe of Disaster
2017

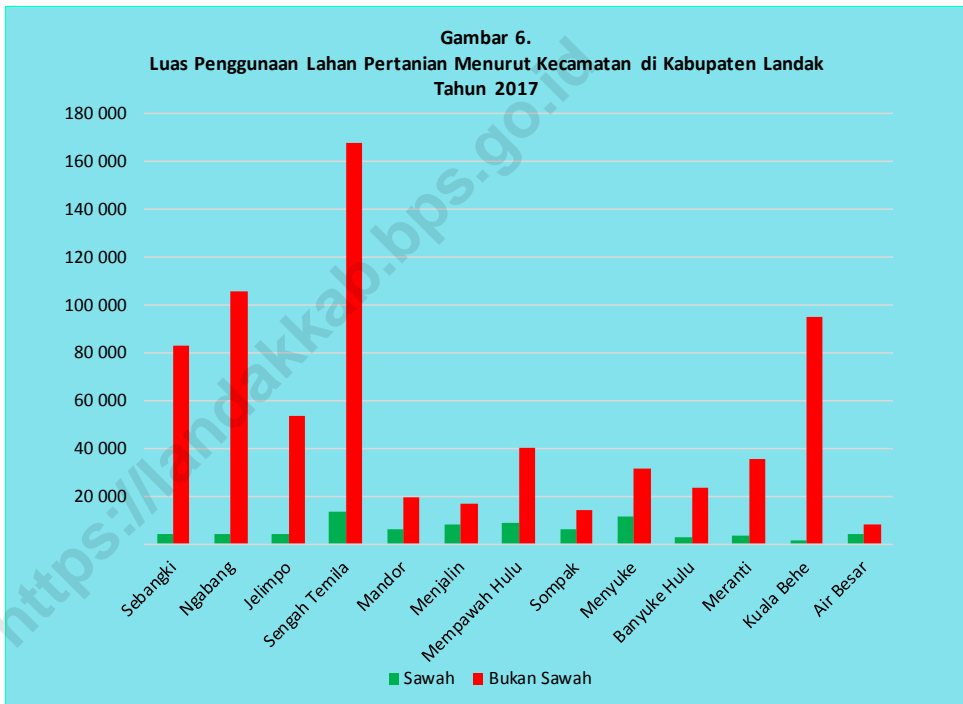
Kecamatan / District	Banjir/ Flood	Tanah Longsor/ Landslide	Kebakaran Bangunan/ Building Fire	Kebakaran Lahan/ Land Fire	Angin Puting Beliung/ Tornado	
(1)	(2)	(3)	(4)	(5)	(6)	
1. Sebangki	2	-	-	9	-	
2. Ngabang	7	-	3	24	-	
3. Jelimpo	7	1	-	27	-	
4. Sengah Temila	1	-	4	16	2	
5. Mandor	3	1	-	3	-	
6. Menjalin	-	-	-	4	-	
7. Mempawah Hulu	-	-	-	14	-	
8. Sompak	4	-	-	4	-	
9. Menyuke	16	-	1	14	-	
10. Banyuke Hulu	-	-	-	2	-	
11. Meranti	19	-	-	24	-	
12. Kuala Behe	5	-	-	13	-	
13. Air Besar	-	-	-	43	-	
Jumlah	2017	64	2	8	197	2
Total	2016	19	1	6	209	-
	2015	12	-	3	-	-

Sumber / Source : Badan Penanggulangan Bencana Daerah Kab. Landak

Jumlah Petani Perkebunan menurut Komoditi di Kabupaten Landak 2017

*Number of Plantation Farmers by Comoditiy
in Landak Regency 2017*







PENJELASAN TEKNIS

TECHNICAL NOTES

1. **Lahan Sawah** adalah lahan pertanian dan berpetak-petak dan dibatasi oleh pematang (galengang), saluran untuk menahan/menyalurkan air, yang biasanya ditanamai padi sawah tanpa memandang dari mana di peroleh atau Status lahan tersebut. Lahan yang di maksud termaksud lahan yang terdaftar di pajak bumi bangunan, iuran pembangunan daerah, lahan bengkok, lahan serebotan, lahan rawa yang ditanami padi dan lahan bekas tanaman tahunan yang telah dijadikan sawah, baik yang ditanami padi, pala wija atau tanaman semusim lainnya.
 2. **Tegal/Kebun** adalah lahan pertanian bukan sawah (lahan kering) yang ditanami tanaman semusim atau tahunan dan terpisah dan terpisah dengan halaman sekitar rumah serta penggunaannya tidak berpindah pindah.
 3. **Ladang/Human** adalah lahan pertanian bukan sawah (lahan kering) yang biasanya ditanami tanaman semusim dan penggunaannya hanya semusim atau dua musim, kemudian akan ditinggalkan bila sudah tidak subur lagi (berpindah-pindah). Kemungkinan lahan ini beberapa tahun kemudian akan dikerjakan kembali jika sudah subur.
1. **Wetland** is agricultural land that separated by small dykes to resist water, where the main crop is usually wetland paddy without considering where it is got from or the status of the land. It includes the land that is registered is at land income tax office, regional development contribution, bengkok land illegal ownership, swamps for rice cultivation, and annual crop land mark that has been used as rice field, which are both planted with paddy, secondary crop or the other seasonal crops.
 2. **Dry field/garden** is an dryland (unirrigated land) which is planted with seasonal or annual crop and separately from the yard around the house without shifting.
 3. **Unirrigated agricultural field/ shifting cultivation land** is dryland (unirrigated land) that usually is cultivated for seasonal crop and utilized only for one or two seasons, then it will be left when it is not fertile (shifting). maybe this land will be used again in a few year if it has been fertile.



4. Lahan yang Sementara Tidak Mudah diusahakan adalah lahan yang biasanya diusahakan tetapi untuk sementara (lebih dari 1 (satu) tahun tetapi kurang dari atau sama dengan 2 (dua) tahun) tidak diusahakan,termaksud lahan sawah yang tidak diusahakan,termaksud lahan sawah yang tidak diusahakan selama lebih dari (2) dua tahun.

5. Data pokok tanaman pangan yang dikumpulkan adalah luas panen dan produktivitas (hasil per hektar). Produksi tanaman pangan merupakan hasil perkalian antara luas panen dengan produktivitas.Pengumpulan data luas panen dilakukan setiap bulan dengan pendekatan area kecamatan di seluruh wilayah kabupaten landak. Pengumpul data produktivitas dilakukan melalui pengukuran langsung pada plot ubinan berukuran $2\frac{1}{2}$ m $2\frac{1}{2}$ m. pengumpulan data produktivitas dilakukan setiap subround (empat bulan) pada waktu panen petani.

6. Data produksi padi dan palawija yang disajikan adalah dalam kualitas: gabah kering giling (padi), pipilan kering (jagung), biji kering (kedelai dan kacang tanah), dan umbi basah (ubi kayu dan ubi jalar).

7. Luas panen untuk tanaman sayuran adalah luas tanaman yang di panen sekaligus/habis/dibongkar dan luas tanaman yang dipanen berkali-kali (lebih dari satu kali)/belum habis

4. Temporarily unused land is land that is regularly used but temporarily (more than a year but less or equal than two year) is unused, it includes wetland that is not cultivated more than two years.

5. The main food crops data collected consists of harvested area and productivity (yield per hectare). Food crops production is generated by harvested area multiplied by harvested area multiplied by productivity . The harvested area data is collected every month using sub district area approach in all sub district in landak regency.the productivity data collection is conducted by a direct measurement in $2\frac{1}{2}$ m x $2\frac{1}{2}$ m crop cutting plot.the productivity measurement is conducted in every subround (four monthly) at the time when farmers are harvesting their crops.

6. Production of paddy and secondary crops data area presented in the form of: dry unhusked rice (paddy), dry loose maize (maize), dry shells crops (soybeans and peanuts), and fresh roots (cassava and sweet potatoes)

7. Harvested area of vegetables is area of entirely plant harvested/demolished and plant harvested several times undemolished



- A. **Tanaman yang dipanen sekaligus/habis/dibo-gkar** adalah tanama yang sehabis panen langsung dibongkar/dicabut,terdiri dari bang merah, bawang putih, bawang daun, kentang, kol/kubis, kembang kol, petsai/sawi, wortel, lobak ,dan kacang merah.
- B. **Tanaman yang dipaenen berkali-kali (lebih dari satu kali) belum** habis adalah tanaman yang pemanenanya lebih dari satu kali dan biasanya dibongkar apabila panen terahir sudah tidak memadai lagi, terdiri dari, kacang panjang, cabe besar, cabe rawit, jamur, tomat, terung, buncis, ketimun, labu, siam, kangkung, bayam, melon ,semangka, dan blewah
- A. **Entirely plants harvested/demolished** area plants usually harvested once and demolished to be substituted by other plants,consisting,of: shallots , garlic, leeks , potato, cabage , cauli flower, mustard green, carrots, chinese radish, and red kidney beans.
- B. **Plants harvested several times/undemolished** are plants usually harvested more tahan once and demolished in the case that the last harvest was economically not profitable. Tey consist of : yard long beans, chili, small chili, mushroom, tomatoes , egg plant, frech beans, cucumber, pumpkin/chajota,swamp cabbage, spinach, melon, water, melon,and blewah.
8. Dan Bentuk produksi perkebunan adalah; karet kering (karet), daun kering (thetembakau), biji kering (kopi dan coklat), kulit kering (kayu manis dan kina) serat kering (rami), bunga kering (cangkeh), refined sugar (tebu dari perkebunan besar), gula magkok (tebu dari pekebunan rakyat), ekivalen kopra (kopra), biji dan bunga (pala).
8. *Production of estate crops are follows dry rubber (rubber); dry leaves (tea and tobacco); dry beans (coffe and cocoa); dry bark (cassiavera and cinchona); dry fibre (rosella); dry flowers/buds (cloves); refined sugar (sugar cane from small holders);copra (copra); seeds and buds (nutmeg).*
9. Data populasi ternak dan perikanan bersumber dari dinas pertanian Kabupaten Landak.
9. *Data of domestic livestock population and fishery statistics are obtain from agriculture office of Landak Regency,*



ULASAN

DESCRIPTION

Penggunaan Lahan

Secara umum jenis lahan pertanian di Kabupaten Landak terbagi dua jenis lahan yaitu tanah sawah dan bukan sawah. Luas tanah sawah di Kabupaten Landak akhir tahun 2017 mencapai 77.049,8 hektar (10,11%) dan tanah bukan sawah seluas 680.258 hektar (89,88%).

Untuk lahan bukan sawah meliputi : tegal/kebun, ladang/huma, perkebunan, hutan rakyat, penggembalaan, sementara tidak diusahakan dan lain-lain.

Penggunaan lahan bukan sawah paling luas digunakan untuk areal perkebunan yaitu sebesar 166.663 hektar (32,17%). Kemudian hutan rakyat/negara seluas 116.636 hektar (22,51%) dan tegal/kebun sebesar 34986 hektar (9,3%).

Tanaman Pangan

Luas panen tanaman palawija di Kabupaten Landak tahun 2017 sebesar 5.436 hektar dengan produksi sebesar 59.445 ton. Adapun luas panen tanaman palawija yang terbesar yaitu ubi kayu (3.011 Ha) diikuti Jagung (2.230 Ha) dan Kedelai (111 Ha).

Land Use

In general, the type of agricultural land in Landak Regency can be divided into two types that is wetland and dry land. Area of wetland in Landak Regency in 2015 reached 75,078 hectares (9.71%) and dry land area were 697,926 hectares (90.29%).

Dry land include: farm, fields / shifting cultivation, plantation, forest, grazing area, not cultivated and others.

Most widely used of dry land for the plantation area that is equal to 166.663 hectares (32,17%). Then the forest area 116.636 hectares (22,51%) and farm 34.986 hectares (9.3%).

Food Crops

Harvested area of palawija in Landak Regency in 2017 amounted to 5,436 hectares with production 59,445 tons. The largest harvested area of palawija is cassava (3,011 ha) followed by corn (2,230 ha) and soybean (111 ha).



Produksi sayur-sayuran Kabupaten Landak tahun 2017 sebesar 9.016 ton. Adapun luas panen tanaman sayur-sayuran yang terbesar yaitu ketimun (168 Ha) diikuti kacang panjang (1.965 Ha) dan cabai (1.769 Ha). Secara keseluruhan produksi padi meningkat dari tahun ke tahun, hal ini tentu saja tidak terlepas dari usaha pemerintah daerah dalam memajukan sektor pertanian.

Sebagian besar penduduk Kabupaten Landak bermata pencaharian di sektor pertanian. Selama tahun 2017 terdapat 109 Gabungan Kelompok tani dan ada 1703 kelompok tani yang terdaftar.

Perkebunan

Tanaman perkebunan yang terdapat di Kabupaten Landak utamanya terdiri dari kelapa dalam, kelapa hibrida, karet, kopi, lada, kakao dan kelapa sawit

Kelapa sawit merupakan salah satu komoditas perkebunan di Kabupaten Landak, luas areal perkebunan kelapa sawit mencapai 124.336 hektar yang perkebunan terbesarnya berada di kecamatan Ngabang (44.858 hektar). Komoditas unggulan lain perkebunan di Kabupaten Landak yaitu karet, luas areal perkebunan karet sebesar 71.960 hektar dengan jumlah produksi 54,923 ton

Peternakan

Ternak di Kabupaten Landak terdiri dari sapi, babi, kambing, ayam buras, ayam ras pedaging dan itik. Di tahun 2017 populasi sapi sebanyak 8.484 ekor, babi sebanyak 108.948 ekor, kambing sebanyak 7.053 ekor, ayam buras sebanyak 364.874 ekor, ayam ras pedaging sebanyak 2.058.000 ekor dan itik sebanyak 10.219 ekor.

Production of vegetables in 2017 amounted to 9,016 tons. The largest harvested area of vegetables is cucumbers (168 ha) followed by bean (1,965 ha) and soybean (1,769 ha). Overall production of vegetables increased from year to year, this is of course inseparable of local government efforts in development the agricultural sector.

Most of the Landak Regency residents livelihood in the agricultural sector. During the year 2017, there were 109 Combined Farmer groups and 1703 farmers' groups which have been registered.

Plantation

Plantations located in Landak Regency primarily consists of local coconut, hybrid coconut, rubber, coffee, pepper, cocoa and oil palm .

Palm oil is one of the plantations commodities in Landak Regency, palm oil plantation area reached 124,336 hectares and the largest plantations located in Ngabang District (44,858 hectares). Other plantation commodities in Landak Regency were rubber, with plantation area 71,960 hectares and total production 54,923 tonnes .

Livestock

Landak Regency Livestock consists of cattle, pigs, goats, native chicken, broiler and duck. In 2017 the population of cows were 8,484; pig population were 108,948; goat population were 7,053; native chicken population were 364,874 broiler population were 2,058,000 and duck population were 10,219.



Populasi sapi terbanyak di kecamatan Mempawah Hulu, populasi kambing terbanyak berada di kecamatan Jelimpo, populasi babi terbanyak berada di kecamatan Ngabang, ayam buras terbanyak di Kecamatan Ngabang dan ayam ras pedaging terbanyak di kecamatan Ngabang.

The population of cows were dominant in Mempawah Hulu District, goat populations were dominant in jelimpo District, pig populations dominant in Ngabang District, domestic poultry were dominant in Ngabang District and broiler were dominant in Ngabang District.

<https://landakkab.bps.go.id>



Tabel / Table : 6.1.1
Luas Penggunaan Lahan di Kabupaten Landak (Hektar)
Land Use in Landak Regency (Hectare)
2017

Kecamatan / District	Lahan Pertanian / Agricultural Land		Bukan Pertanian / Not the Agricultural Land
	Sawah / Wet Land	Bukan Sawah / Dry Land	
(1)	(2)	(3)	(4)
1. Sebangki	4 363	83 122	1 075
2. Ngabang	3 750	105 851	5 209
3. Jelimpo	3 867	53 713	27 300
4. Sengah Temila	13 144	168 270	14 886
5. Mandor	6 182	19 208	20 120
6. Menjalin	7 874	16 895	7 521
7. Mempawah Hulu	8 569	40 142	923
8. Sompak	6 109	14 382	1 485
9. Menyuke	11 275	31 720	16 421
10. Banyuke Hulu	2 819	23 774	787
11. Meranti	3 700	35 534	1 000
12. Kuala Behe	1 430	95 336	34
13. Air Besar	3 968	8 347	123 805
Jumlah/Total	77 050	696 294	220 566

Sumber / Source : Dinas Pertanian, Peternakan dan Ketahanan Pangan Kab. Landak



Tabel / Table : 6.1.2
 Luas Tanah Sawah di Kabupaten Landak (Hektar)
Wet Land Area in Landak Regency (Hectare)
 2017

Kecamatan / District	Diusahakan / Cultivated	Sementara Tidak Diusahakan / Not Cultivated	Jumlah / Total
(1)	(2)	(3)	(4)
1. Sebangki	4 363	1 918	6 281
2. Ngabang	3 545	205	3 750
3. Jelimpo	3 092	775	3 867
4. Sengah Temila	6 733	6 411	13 144
5. Mandor	6 182	-	6 182
6. Menjalin	2 584	5 290	7 874
7. Mempawah Hulu	5 004	3 565	8 569
8. Sompak	6 009	100	6 109
9. Menyuke	9 775	1 500	11 275
10. Banyuke Hulu	2 786	33	2 819
11. Meranti	1 710	1 990	3 700
12. Kuala Behe	1 415	-	1 415
13. Air Besar	1 491	2 477	3 968
Jumlah/Total	54 689	24 264	78 953

Sumber / Source: Dinas Pertanian, Peternakan dan Ketahanan Pangan Kab. Landak



Tabel / Table : 6.1.3
Luas Tanah Sawah Menurut Jenisnya (Hektar)
Wet Land Area by Type (Hectare)
2017

Kecamatan / District	Ditanami Padi		
	Satu kali	Dua kali	? Tiga kali
(1)	(2)	(3)	(4)
1. Sebangki	2 445	1 918	
2. Ngabang	2 350	1 135	60
3. Jelimpo	2 242	850	
4. Sengah Temila	-	6 713	20
5. Mandor	3 489	2 588	105
6. Menjalin	200	2 384	-
7. Mempawah Hulu	37	4 967	-
8. Sompak	1 570	4 459	-
9. Menyuke	5 500	4 275	-
10. Banyuke Hulu	1 336	1 450	-
11. Meranti	1 460	250	-
12. Kuala Behe	1 415	15	-
13. Air Besar	1 491	-	-
Jumlah/Total	23 535	31 004	185

Bersambung.../ Continue...

Lanjutan Tabel 6.1.3 / *Continuity of Table 6.1.3*

Kecamatan / <i>District</i>	Tidak Ditanami Padi		Jumlah / <i>Total</i>
	Ditanami Tanaman Lain	Sementara Tidak Diusahakan	
(1)	(5)	(6)	(7)
1. Sebangki	-	-	4 363
2. Ngabang	150	55	3 750
3. Jelimpo	112	663	3 867
4. Sengah Temila	-	6 411	13 144
5. Mandor	-	-	6 182
6. Menjalin	-	5 290	7 874
7. Mempawah Hulu	550	3 015	8 569
8. Sompak	20	80	6 129
9. Menyuke	875	625	11 275
10. Banyuke Hulu	13	20	2 819
11. Meranti	-	1 990	3 700
12. Kuala Behe	-	-	1 430
13. Air Besar	1 527	950	3 968
Jumlah/<i>Total</i>	3 247	19 099	77 070

Sumber / Source: Dinas Pertanian, Peternakan dan Ketahanan Pangan Kab. Landak



Tabel / Table : 6.1.4
Luas Lahan Pertanian Bukan Sawah Menurut Jenisnya (Hektar)
Dry Land Area by Type (Hectare)
2017

Kecamatan / <i>District</i>	Tegal/ Kebun / <i>Farm</i>	Ladang/ Huma / <i>Field</i>	Perkebunan / <i>Plantation</i>	Ditanami Pohon/Hutan Rakyat/ <i>Forest</i>
(1)	(2)	(3)	(4)	(5)
1. Sebangki	5 439	1 492	11 627	5 510
2. Ngabang	550	1 400	82 048	5 000
3. Jelimpo	4 420	1 058	12 520	2 250
4. Sengah Temila	-	34 760	958	52 741
5. Mandor	2 361	332	1 650	11 565
6. Menjalin	2 536	7 328	6 107	250
7. Mempawah Hulu	6 470	1 501	18 620	4 697
8. Sompak	243	1 047	2 106	945
9. Menyuke	6 300	1 500	6 500	10 250
10. Banyuke Hulu	744	2 667	5 668	10 939
11. Meranti	800	1 850	1 200	700
12. Kuala Behe	1 246	1 096	16 328	11 258
13. Air Besar	3 877	1 795	1 331	531
Jumlah/ <i>Total</i>	34 986	57 826	166 663	116 636

Bersambung.../ *Continue...*



Lanjutan Tabel 6.1.4 / Continuity of Table 6.1.4

Kecamatan / District	Penggembalaan / Grazing Area	Sementara Tidak Diusahakan / Not Cultivated	Lainnya / Others	Jumlah / Total
(1)	(6)	(7)	(8)	(9)
1. Sebangki	-	180	957	25 205
2. Ngabang	2500	353	4 000	95 851
3. Jelimpo	-	38 920	35	59 203
4. Sengah Temila	-	-	53	88 512
5. Mandor	100	1 518	1 920	19 446
6. Menjalin	-	-	674	16 895
7. Mempawah Hulu	124	8 150	580	40 142
8. Sompak	2	200	1 858	6 401
9. Menyuke	600	2 275	100	27 525
10. Banyuke Hulu	33	2 375	251	22 677
11. Meranti	-	7 584	270	12 404
12. Kuala Behe	126	64 026	1 346	95 426
13. Air Besar	95	111	607	8 347
Jumlah/Total	3 580	125 692	12 651	518 034

Sumber / Source: Dinas Pertanian, Peternakan dan Ketahanan Pangan Kab. Landak



Tabel / Table : 6.1.5
 Luas Panen, Rata-Rata Produksi dan Produksi Palawija di Kabupaten Landak
Harvested Area, Productivity and Production of Palawija in Landak Regency
 2016-2017

Jenis Palawija / Kind of Crops	2016			2017		
	Luas Panen Harvested Area (Ha)	Produktivitas Productivity (ku/Ha)	Produksi / Production (Ton)	Luas Panen Harvested Area (Ha)	Produktivitas Productivity (ku/Ha)	Produksi / Production (Ton)
(1)	(2)	(3)	(4)	(5)	(6)	(7)
1. Jagung / Corn	2 830	32.08	9 079	2 230	53.36	11 899
2. Kedelai / Soybean	275	7.63	210	111	10.27	114
3. Kacang Tanah / Peanuts	95	18.82	179	53	20.75	110
4. Kacang Hjäu / Green Beans	-	-	-	-	-	-
5. Ubi Kayu / Cassava	3 862	164.59	63 564	3 011	156.38	47 086
6. Ubi Jalar / Sweet Potato	42	75.80	318	31	76.13	236

Sumber/Source : Dinas Pertanian, Perikanan, dan Ketahanan Pangan Kab. Landak



Tabel / Table : 6.1.6
Luas Panen dan Produksi Sayur-Sayuran
Harvested Area and Production of Vegetables
2016 - 2017

Jenis Sayur / <i>Kind of Vegetables</i>	2016		2017	
	Luas Panen / <i>Harvested Area</i> (Ha)	Produksi / <i>Production</i> (Kuintal)	Luas Panen / <i>Harvested Area</i> (Ha)	Produksi / <i>Production</i> (Kuintal)
(1)	(2)	(3)	(4)	(5)
1. Bawang Daun / <i>Scallion</i>	-	-	-	-
2. Petsai/Sawi/ <i>Mustard</i>	-	-	-	-
3. Kacang Panjang / <i>Bean</i>	157	1 381	168	1 965
4. Cabe / <i>Chili</i>	102	2 539	142	1 769
5. Tomat / <i>Tomato</i>	11	19	-	-
6. Terung / <i>Eggplant</i>	92	1 707	139	2 022
7. Buncis / <i>Snaps</i>	2	2	-	-
8. Ketimun / <i>Cucumber</i>	119	1 857	181	1 868
9. Labu Siam / <i>Squash</i>	-	-	-	-
10. Kangkung / <i>Watercress</i>	117	723	108	906
11. Bayam / <i>Spinach</i>	83	564	73	485
12. Semangka / <i>Water Melon</i>	1	4	1	1

Sumber/Source : Dinas Pertanian, Perikanan, dan Ketahanan Pangan Kab. Landak



Tabel / Table : 6.1.7
 Jumlah Pohon yang Menghasilkan dan Produksi Buah-Buahan Di Kabupaten Landak
Number of Productive Plants and Production of Fruit in Landak Regency
 2017

Jenis Buah-Buahan / <i>kind of fruit</i>	Triwulan I / <i>quarter I</i>		Triwulan II / <i>quarter II</i>	
	Pohon Produktif / <i>Productive Plant</i> (Pohon)	Produksi / <i>Production</i> (kuintal)	Pohon Produktif / <i>Productive Plant</i> (Pohon)	Produksi / <i>Production</i> (kuintal)
(1)	(2)	(3)	(4)	(5)
1. Alpukat / <i>avocado</i>	3	1	-	-
2. Belimbing / <i>starfruit</i>	2918	207	2894	291
3. Duku/Langsat	62005	2121	61726	997
4. Durian	56811	4447	57282	1570
5. Jambu Biji / <i>guava</i>	3877	397	3798	539
6. Jambu Air / <i>rose water</i>	7935	390	7828	287
7. Jeruk Siam/ <i>Orange</i>	1641	103	1813	109
8. Jeruk Besar / <i>grapefruit</i>	6753	212	6717	145
9. Mangga / <i>mango</i>	7192	275	7432	250
10. Manggis/ <i>mangoesteen</i>	6301	273	6254	81
11. Nangka / <i>jackfruit</i>	23456	2206	23538	305
12. Nenas / <i>pineapple</i>	14919	202	15010	56
13. Pepaya / <i>papaya</i>	17410	1115	16981	1019
14. Pisang / <i>banana</i>	27602	1762	27330	689
15. Rambutan	17611	2008	17766	539
16. Salak	1076	24	992	27
17. Sawo	1712	16	1707	18
18. Markisa / <i>Passionfruit</i>	10	2	-	-
19. Sirsak / <i>soursop</i>	3062	219	3004	364
20. Sukun / <i>breadfruit</i>	3224	268	3267	372
21. Melinjo	8044	271	7699	241
22. Petai	16538	702	15827	437
23. Jengkol	26770	819	26198	428

Bersambung.../ *Continue...*



Lanjutan Tabel 6.1.7 / Continuity of Table 6.1.7

Jenis Buah-Buahan / <i>kind of fruit</i>	Triwulan III / <i>quarter III</i>		Triwulan IV / <i>quarter IV</i>		Jumlah Produksi / <i>Total Production</i>
	Pohon Produktif / <i>Productive Plant</i> (Pohon)	Produksi / <i>Production</i> (kuintal)	Pohon Produktif / <i>Productive Plant</i> (Pohon)	Produksi / <i>Production</i> (kuintal)	
(1)	(6)	(7)	(8)	(9)	(10)
1. Alpukat / <i>avocado</i>	-	231	-	-	1
2. Belimbing / <i>starfruit</i>	2899	231	2954	282	1011
3. Duku/Langsat	61657	611	61883	640	4369
4. Durian	57389	1261	57494	1459	8737
5. Jambu Biji / <i>guava</i>	3764	412	3795	280	1628
6. Jambu Air / <i>rose water</i>	7827	288	7857	273	1238
7. Jeruk Siam/ <i>Orange</i>	1794	109	1675	118	439
8. Jeruk Besar / <i>grapefruit</i>	6684	192	6548	132	681
9. Mangga / <i>mango</i>	7385	280	7363	279	1084
10. Manggis/ <i>mangosteen</i>	6190	268	5976	81	703
11. Nangka / <i>jackfruit</i>	23743	584	23512	446	3541
12. Nenas / <i>pineapple</i>	14754	264	14554	170	692
13. Pepaya / <i>papaya</i>	17040	1335	16719	1476	4945
14. Pisang / <i>banana</i>	26932	1765	27278	2612	6828
15. Rambutan	17565	938	17839	223	3708
16. Salak	884	12	746	15	78
17. Sawo	1717	18	1745	29	81
18. Markisa / <i>Passionfruit</i>	-	-	-	-	2
19. Sirsak / <i>soursop</i>	2980	195	3032	194	972
20. Sukun / <i>breadfruit</i>	3260	253	3190	234	1127
21. Melinjo	7591	233	7112	221	966
22. Petai	16531	532	16610	494	2165
23. Jengkol	26049	589	26011	915	2751

Sumber / *Source* : Dinas Pertanian, Perikanan dan Ketahanan Pangan Kab Landak



Tabel / Table : 6.1.8
Banyaknya Gapoktan dan Kelompok Tani di Kabupaten Landak
Number of Combined Farmers Group and Farmer Group in Landak Regency
2017

Kecamatan / District	Gapoktan / Combined Farmers Group	Kelompok Tani / Farmer Group
(1)	(2)	(3)
1. Sebangki	3	61
2. Ngabang	7	92
3. Jelimpo	12	123
4. Sengah Temila	20	278
5. Mandor	12	192
6. Menjalin	8	118
7. Mempawah Hulu	17	235
8. Sompak	7	112
9. Menyuke	2	178
10. Banyuke Hulu	7	85
11. Meranti	5	73
12. Kuala Behe	9	79
13. Air Besar	-	77
Jumlah / Total 2017	109	1 703
2016	106	1 642
2015	144	1 656

Sumber / Source: Dinas Pertanian, Perikanan dan Ketahanan Pangan Kab Landak



Tabel / Table : 6.2.1
Luas Tanaman dan Produksi Kemiri di Kabupaten Landak
Planted Area and Production of Hazelnut
2017

Kecamatan / District	Luas Areal Menurut Komposisi Tanaman / <i>Wide Area by Plants Composition (Ha)</i>			Total Luas Areal / <i>Total Area (Ha)</i>	
	Tanaman Muda/ <i>Youth Plants</i>	Tanaman Menghasilkan/ <i>Pro ductive Plants</i>	Tanaman Tua/ <i>Unproductive Plants</i>		
(1)	(2)	(3)	(4)	(5)	
1. Sebangki	-	-	-	-	
2. Ngabang	-	-	3	-	
3. Jelimpo	-	-	-	-	
4. Sengah Temila	14	20	-	34	
5. Mandor	-	-	-	-	
6. Menjalin	-	-	-	-	
7. Mempawah Hulu	25	18	3	48	
8. Sompak	-	-	-	-	
9. Menyuke	10	7	5	22	
10. Banyuke Hulu	-	-	-	-	
11. Meranti	5	1	-	6	
12. Kuala Behe	4	2	-	6	
13. Air Besar	5	6	4	15	
Jumlah	2017	63	54	15	131
<i>Total</i>	2016
	2015	63	58	15	136

Sumber / *Source* : Dinas Perkebunan dan Kehutanan Kab Landak



Tabel / Table : 6.2.2
 Luas Tanaman dan Produksi Karet di Kabupaten Landak
Planted Area and Production of Rubber in Landak Regency
 2017

Kecamatan / District	Luas Areal Menurut Komposisi Tanaman / <i>Wide Area by Plants Composition</i> (Ha)			Jumlah Produksi / <i>Total Production</i> (Ton)	
	Tanaman Muda/ <i>Youth Plants</i>	Tanaman Menghasilkan/ <i>Pro ductive Plants</i>	Tanaman Tua/ <i>Unproductive Plants</i>		
(1)	(2)	(3)	(4)	(6)	
1. Sebangki	1 139	929	360	742.0	
2. Ngabang	1 986	3 175	261	2 540.0	
3. Jelimpo	947	1 899	209	1 519.0	
4. Sengah Temila	2 219	7 001	351	5 601.0	
5. Mandor	2 966	5 699	236	4 559.0	
6. Menjalin	2 245	3 490	150	2 792.0	
7. Mempawah Hulu	1 875	1 134	244	9 072.0	
8. Sompak	757	386	248	3 088.0	
9. Menyuke	1 346	2 615	183	2 092.0	
10. Banyuke Hulu	1 657	1 434	210	9 072.0	
11. Meranti	1 160	615	234	492.0	
12. Kuala Behe	1 281	734	225	5 872.0	
13. Air Besar	9 972	9 352	1 036	7 482.0	
Jumlah	2017	29 550	38 463	3 947	54 923.0
<i>Total</i>	2016
	2015	31 183	39 519	3 947	31 356.9

Sumber / Source : Dinas Perkebunan dan Kehutanan Kab Landak



Tabel / Table : 6.2.3
Luas Tanaman dan Produksi Kopi di Kabupaten Landak
Planted Area and Production of Coffee
2017

Kecamatan / District	Luas Areal Menurut Komposisi Tanaman / <i>Wide Area by Plants Composition</i> (Ha)			Total Luas Areal / <i>Total Area</i> (Ha)	Jumlah Produksi / <i>Total Production</i> (Ton)	
	Tanaman Muda/ <i>Youth Plants</i>	Tanaman Menghasilkan/ <i>Productive Plants</i>	Tanaman Tua/ <i>Unproductive Plants</i>			
(1)	(2)	(3)	(4)	(5)	(6)	
1. Sebangki	-	16	21	37	8	
2. Ngabang	-	12	-	12	6	
3. Jelimpo	1	10	2	13	5	
4. Sengah Temila	2	30	25	57	15	
5. Mandor	-	6	1	7	3	
6. Menjalin	3	22	30	55	11	
7. Mempawah Hulu	-	25	8	33	13	
8. Sompak	-	11	2	13	6	
9. Menyuke	-	10	18	28	5	
10. Banyuke Hulu	1	11	3	15	6	
11. Meranti	-	17	3	20	9	
12. Kuala Behe	1	7	-	8	4	
13. Air Besar	18	198	179	395	99	
Jumlah	2017	26	375	292	693	190
<i>Total</i>	2016
	2015	26	753	92	871	452

Sumber / Source : Dinas Perkebunan dan Kehutanan Kab Landak



Tabel / Table : 6.2.4
 Luas Tanaman dan Produksi Kakao di Kabupaten Landak
Planted Area and Production of Cocoa in Landak regency
 2017

Kecamatan / District	Luas Areal Menurut Komposisi Tanaman / Wide Area by Plants Composition (Ha)			Total Luas Areal / Total Area (Ha)	Jumlah Produksi / Total Production (Ton)	
	Tanaman Muda/Youth Plants	Tanaman Menghasilkan/ Productive Plants	Tanaman Tua/ Unproductive Plants			
(1)	(2)	(3)	(4)	(5)	(6)	
1. Sebangki	12	16	3	31	11	
2. Ngabang	67	20	1	88	14	
3. Jelimpo	55	22	7	75	15	
4. Sengah Temila	42	19	2	68	133	
5. Mandor	5	1	9	8	0.7	
6. Menjalin	91	50	5	150	35	
7. Mempawah Hulu	15	16	7	36	11	
8. Sompak	10	-	3	17	-	
9. Menyuke	25	59	6	87	41	
10. Banyuke Hulu	35	30	3	71	21	
11. Meranti	10	17	3	30	12	
12. Kuala Behe	10	9	4	22	6	
13. Air Besar	45	89	3	138	62	
Jumlah	2017	422	348	56	821	361
Total	2016
	2015	623	615	25	1 263	311

Sumber / Source : Dinas Perkebunan dan Kehutanan Kab Landak



Tabel / Table : 6.2.5
Luas Tanaman dan Produksi Kelapa Sawit di Kabupaten Landak
Planted Area and Production of Palm Oil in Landak Regency
2017

Kecamatan / District	Luas Areal Menurut Komposisi Tanaman / Wide Area by Plants Composition (Ha)			Total Luas Areal / Total Area (Ha)	Jumlah Produksi / Total Production (Ton)	
	Tanaman Muda/Youth Plants	Tanaman Menghasilkan/ Productive Plants	Tanaman Tua/ Unproductive Plants			
(1)	(2)	(3)	(4)	(5)	(6)	
1. Sebangki	3 174	6 224	-	9 398	14 315	
2. Ngabang	20 193	24 665	-	44 858	56 730	
3. Jelimpo	649	785	-	1 434	1 806	
4. Sengah Temila	5 089	4 813	-	9 902	11 070	
5. Mandor	7 506	2 815	-	10 321	6 475	
6. Menjalin	2 302	815	-	3 117	1 875	
7. Mempawah Hulu	3 532	1 470	-	5 002	3 381	
8. Sompak	181	100	-	281	230	
9. Menyuke	4 856	1 288	-	6 144	2 962	
10. Banyuke Hulu	282	200	-	482	460	
11. Meranti	432	250	-	682	575	
12. Kuala Behe	5 905	3 505	-	9 410	8 062	
13. Air Besar	7 021	7 129	-	14 150	16 397	
Jumlah	2017	61 122	54 059	-	115 181	124 336
Total	2016	-
	2015	60 621	46 074	-	106 695	...

Sumber / Source : Dinas Perkebunan dan Kehutanan Kab Landak



Tabel / Table : 6.2.6
 Jumlah Petani Perkebunan Menurut Komoditi di Kabupaten Landak
Number of Plantation Farmers by Commodity in Landak Regency
 2017

Kecamatan	Jumlah Petani (KK) / Number of Farmer (Head of HH)					
	Karet / <i>Rubber</i>	Kakao / <i>Cocoa</i>	Kelapa Sawit / <i>Palm Oil</i>	Kopi / <i>Coffee</i>	Kemiri / <i>Hazelnut</i>	
(1)	(2)	(3)	(4)	(5)	(6)	
1. Sebangki	1 011	59	4 699	71	-	
2. Ngabang	2 259	86	19 799	11	6	
3. Jelimpo	1 273	26	524	8	-	
4. Sengah Temila	4 845	52	4 601	35	48	
5. Mandor	3 709	35	5 160	6	-	
6. Menjalin	2 452	97	1 559	34	3	
7. Mempawah Hulu	1 355	31	2 501	25	52	
8. Sompak	580	11	141	8	-	
9. Menyuke	1 721	85	3 072	17	32	
10. Banyuke Hulu	1 375	35	241	9	-	
11. Meranti	837	12	341	13	6	
12. Kuala Behe	933	18	3 955	7	6	
13. Air Besar	8 747	74	6 774	340	22	
Jumlah	2017	31 097	621	53 367	584	175
<i>Total</i>	2016
	2015	31 103	621	6 284	541	175

Sumber / Source : Dinas Perkebunan dan Kehutanan Kab Landak



Tabel / Table : 6.3.1
 Populasi Ternak Besar dan Kecil Menurut Jenisnya
Large and Small Livestock Population by Type
 2017 (Ekor)

Kecamatan / District	Ternak Besar / Large Livestock		Ternak Kecil / Small Livestock		Jumlah / Total
	Sapi / Cow	Kerbau / Buffalo	Kambing / Goat	Babi / Pig	
(1)	(2)	(3)	(4)	(5)	(6)
1. Sebangki	623	-	60	3 543	4 226
2. Ngabang	554	-	867	18 415	19 836
3. Jelimpo	1 085	-	1 350	10 700	13 135
4. Sengah Temila	822	-	687	12 320	13 829
5. Mandor	1 039	-	804	8 095	9 938
6. Menjalin	1 212	-	834	16 275	18 321
7. Mempawah Hulu	1 836	-	799	12 183	14 818
8. Sompak	99	-	90	5 230	5 419
9. Menyuke	155	-	243	5 631	6 029
10. Banyuke Hulu	229	-	135	4 830	5 194
11. Meranti	344	-	772	2 773	3 889
12. Kuala Behe	264	-	201	2 535	3 000
13. Air Besar	222	-	211	6 418	6 851
Jumlah / Total 2017	8 484	-	7 053	108 948	124 485
2016	...	-
2015	15 791	-	13 179	195 938	224 908

Sumber / Source : Dinas Pertanian, Perikanan, dan Ketahanan Pangan Kab. Landak



Tabel / Table : 6.3.2
Populasi Ternak Unggas Menurut Jenisnya
Poultry Population by Type
2017 (Ekor)

Kecamatan / District	Ayam Buras / Country Fowl	Ayam Ras Potong / Fowl	Ayam Ras Petelur / Hens	Itik / Duck	Jumlah / Total
(1)	(2)	(3)	(4)	(5)	(6)
1. Sebangki	12 793	50 000	-	252	63 045
2. Ngabang	113 943	1 000 000	-	711	1 114 654
3. Jelimpo	43 307	168 000	-	1 093	212 400
4. Sengah Temila	33 289	290 000	-	1 801	325 090
5. Mandor	38 310	200 000	-	574	238 884
6. Menjalin	15 242	100 000	-	969	116 211
7. Mempawah Hulu	26 360	80 000	-	1 001	107 361
8. Sompak	3 360	-	-	453	3 813
9. Menyuke	14 103	10 000	-	296	24 399
10. Banyuke Hulu	7 703	20 000	-	1 032	28 735
11. Meranti	22 162	140 000	-	602	162 764
12. Kuala Behe	18 969	-	-	553	19 522
13. Air Besar	15 333	-	-	882	16 215
Jumlah / Total	2017 364 874	2 058 000	-	10 219	2 433 093
	2016 340 278	2 169 000	-	10 496	2 519 774
	2015 256 025	1 926 000	13 000	11 597	2 206 622

Sumber / Source: Dinas Pertanian, Perikanan, dan Ketahanan Pangan Kab. Landak



Tabel / Table : 6.3.3
 Banyaknya Pemetongan Ternak Besar dan Kecil Menurut Jenisnya
Number of Large and Small Livestock Slaughtering by Type
 2017 (Ekor)

Kecamatan / District	Ternak Besar / Large Livestock		Ternak Kecil / Small Livestock		Jumlah / Total
	Sapi / Cow	Kerbau / Buffalo	Kambing / Goat	Babi / Pig	
(1)	(2)	(3)	(4)	(5)	(6)
1. Sebangki	28	-	22	1 813	1 863
2. Ngabang	691	-	1 340	5 859	7 890
3. Jelimpo	19	-	13	2 911	2 943
4. Sengah Temila	27	-	34	1 134	1 195
5. Mandor	31	-	8	1 577	1 616
6. Menjalin	30	-	19	1 805	1 854
7. Mempawah Hulu	19	-	17	3 296	3 332
8. Sompak	4	-	8	1 800	1 812
9. Menyuke	12	-	19	2 228	2 259
10. Banyuke Hulu	17	-	17	2 149	2 183
11. Meranti	21	-	22	2 205	2 248
12. Kuala Behe	4	-	6	1 830	1 840
13. Air Besar	4	-	-	2 339	2 343
Jumlah / Total 2017	907	-	1 525	30 946	33 378
2016	...	-
2015	976	-	674	41 313	42 963

Sumber/Source : Dinas Pertanian, Perikanan, dan Ketahanan Pangan Kab. Landak



Tabel / Table : 6.3.4
Banyaknya Pemotongan Ternak Unggas Menurut Jenisnya
Number of Poultry Slaughtering by Type
2017 (Ekor)

Kecamatan / District	Ayam Buras / Country Fowl	Ayam Ras Potong / Broiler	Ayam Ras Petelur / Hens	Itik / Duck	Jumlah / Total
(1)	(2)	(3)	(4)	(5)	(6)
1. Sebangki	1 716	10 000	-	-	11 716
2. Ngabang	17 111	1 200 000	3 845	416	1 221 372
3. Jelimpo	5 170	176 000	763	-	181 933
4. Sengah Temila	2 239	368 000	-	-	370 239
5. Mandor	1 699	100 000	-	-	101 699
6. Menjalin	2 033	124 000	-	-	126 033
7. Mempawah Hulu	3 319	50 000	-	-	53 319
8. Sompak	1 309	2 300	-	-	3 609
9. Menyuke	1 316	78 000	-	-	79 316
10. Banyuke Hulu	1 627	20 000	-	-	21 627
11. Meranti	1 919	98 000	-	-	99 919
12. Kuala Behe	4 306	50 000	-	-	54 306
13. Air Besar	3 750	9 000	-	-	12 750
Jumlah / Total 2017	47 514	2 285 300	4 608	416	2 337 838
2016
2015	59 485	2 214 689	78 035	640	2 352 849

Sumber/Source : Dinas Pertanian, Perikanan, dan Ketahanan Pangan Kab. Landak



Tabel / Table : 6.3.5
 Produksi Daging Ternak Besar dan Kecil Menurut Jenisnya
Meat Production of Big and Small Livestock by Kind of Livestock
 2017 (Kg)

Kecamatan / District	Ternak Besar/Big Livestock		Ternak Kecil/Small Livestock		Jumlah / Total
	Sapi /	Kerbau /	Kambing /	Babi /	
	Cow	W. Buffalo	Goat	Pig	
(1)	(2)	(3)	(4)	(5)	(6)
1. Sebangki	4 249	-	312	149 687	154 248
2. Ngabang	104 870	-	18 979	483 738	607 587
3. Jelimpo	2 883	-	184	240 341	243 408
4. Sengah Temila	4 098	-	482	93 627	98 207
5. Mandor	4 705	-	113	130 202	135 020
6. Menjalin	4 553	-	269	149 027	153 849
7. Mempawah Hulu	2 883	-	241	272 129	275 253
8. Sompak	607	-	113	148 613	149 333
9. Menyuke	1 821	-	269	183 951	186 041
10. Banyuke Hulu	2 580	-	241	177 428	180 249
11. Meranti	3 187	-	312	182 052	185 551
12. Kuala Behe	607	-	85	151 091	151 783
13. Air Besar	607	-	-	193 116	193 723
Jumlah / Total 2017	137 650	-	21 600	2 555 002	2 714 252
2016	157077	-	19489	2424800	2601366
2015	149 335	-	9 545	3 410 944	3 569 824

Sumber/Source : Dinas Pertanian, Perikanan, dan Ketahanan Pangan Kab. Landak



Tabel / Table : 6.3.6
 Produksi Daging Ternak Unggas Menurut Jenisnya
Meat Production of Fowl by Kind of Fowl
 2017 (Kg)

Kecamatan / District	Ayam Buras / Country Fowl	Ayam Ras Potong / Fowl	Ayam Ras Petelur / Hens	Itik / Duck	Jumlah / Total	
(1)	(2)	(3)	(4)	(5)	(6)	
1. Sebangki	2 446	15 280	-	-	17 726	
2. Ngabang	24 385	1 833 606	6 461	590	1 865 042	
3. Jelimpo	7 367	268 929	1 282	-	277 578	
4. Sengah Temila	3 191	56 306	-	-	59 497	
5. Mandor	2 421	152 801	-	-	155 222	
6. Menjalin	2 897	189 473	-	-	192 370	
7. Mempawah Hulu	4 730	76 400	-	-	81 130	
8. Sompak	1 865	3 514	-	-	5 379	
9. Menyuke	1 875	119 184	-	-	121 059	
10. Banyuke Hulu	2 318	30 560	-	-	32 878	
11. Meranti	2 734	149 744	-	-	152 478	
12. Kuala Behe	6 137	76 400	-	-	82 537	
13. Air Besar	5 344	13 752	-	-	19 096	
Jumlah / Total	2017	67 710	2 985 949	7 743	590	3 061 992
	2016
	2015	84 768	3 388 474	131 099	909	3 605 250

Sumber/Source : Dinas Pertanian, Perikanan, dan Ketahanan Pangan Kab. Landak



Tabel / Table : 6.3.7
 Jumlah Kelompok Tani Sub Kelompok Ternak
 Number of Livestock Farmers Group
 2017

Kecamatan / District	Sapi / Cow	Kerbau / Buffalo	Kambing/ Goat	Babi / Pig	Ayam / Chicken	Itik / Duck	Jumlah/ Total
(1)	(2)	(3)	(4)	(5)	(6)	(7)	(8)
1. Sebangki	2	-	-	1	-	-	3
2. Ngabang	8	-	7	6	1	4	26
3. Jelimpo	1	-	2	1	-	-	4
4. Sengah Temila	11	-	3	8	1	-	23
5. Mandor	5	-	2	3	1	1	12
6. Menjalin	5	-	1	1	1	-	8
7. Mempawah Hulu	5	-	3	2	-	-	10
8. Sompak	3	-	-	-	-	-	3
9. Menyuke	6	-	1	2	1	-	10
10. Banyuke Hulu	2	-	1	-	-	-	3
11. Meranti	1	-	2	2	-	-	5
12. Kuala Behe	3	-	-	-	-	-	3
13. Air Besar	6	-	-	-	1	-	7
Jumlah / Total 2017	58	-	22	26	6	5	117
2016
2015	58	-	21	24	2	1	106

Sumber/Source : Dinas Pertanian, Perikanan, dan Ketahanan Pangan Kab. Landak



Tabel / Table : 6.4

Produksi Perikanan Darat Menurut sub Sektor Perikanan di Kabupaten Landak
Production of Inland Fisheries by Fisheries Subsector in Landak Regency
 2017

Kecamatan / District	Perairan Umum / Open Water	Budidaya Perikanan / Culture Fishery (Ton)		
		Kolam / Water Pond		
		Mas / Goldfish	Nilai	Lele / Catfish
(1)	(2)	(3)	(4)	(5)
1. Sebangki	38.00	23.52	21.71	-
2. Ngabang	22.3	16.34	17.46	-
3. Jelimpo	-	26.09	20.48	-
4. Sengah Temila	244.80	90.07	85.04	-
5. Mandor	-	115.31	138.84	-
6. Menjalin	-	5.44	4.83	-
7. Mempawah Hulu	-	7.07	10.31	-
8. Sompak	-	4.84	3.36	-
9. Menyuke	-	28.00	31.36	-
10. Banyuke Hulu	-	25.60	36.00	-
11. Meranti	-	4.80	3.36	-
12. Kuala Behe	-	9.29	5.04	-
13. Air Besar	-	3.97	4.03	-
Jumlah / Total	2017 305.10	360.34	381.82	-
	2016
	2015 270.63	286.18	260.75	53.07

Bersambung...



Lanjutan Tabel : 6.4 / Continuity of Table : 6.4

Kecamatan / District	Budidaya Perikanan / Culture Fishery (Ton)		Jumlah / Total (Ton)
	Mina Padi	Keramba / Cage	
(1)	(6)	(7)	(8)
1. Sebangki	-	40.00	123.23
2. Ngabang	2.80	9.15	68.05
3. Jelimpo	-	-	46.57
4. Sengah Temila	1.50	111.00	532.41
5. Mandor	-	37.60	291.75
6. Menjalin	-	-	10.27
7. Mempawah Hulu	-	26.02	43.40
8. Sompak	-	-	8.20
9. Menyuke	3.02	7.98	70.36
10. Banyuke Hulu	3.60	-	65.20
11. Meranti	-	-	8.16
12. Kuala Behe	-	-	14.33
13. Air Besar	-	-	8.00
Jumlah / Total 2017	10.92	231.75	1,289.93
2016
2015	4.65	102.17	977.45

Sumber/Source : Dinas Pertanian, Perikanan, dan Ketahanan Pangan Kab. Landak

BAB 7


Chapter

PERTAMBANGAN, LISTRIK, DAN AIR MINUM

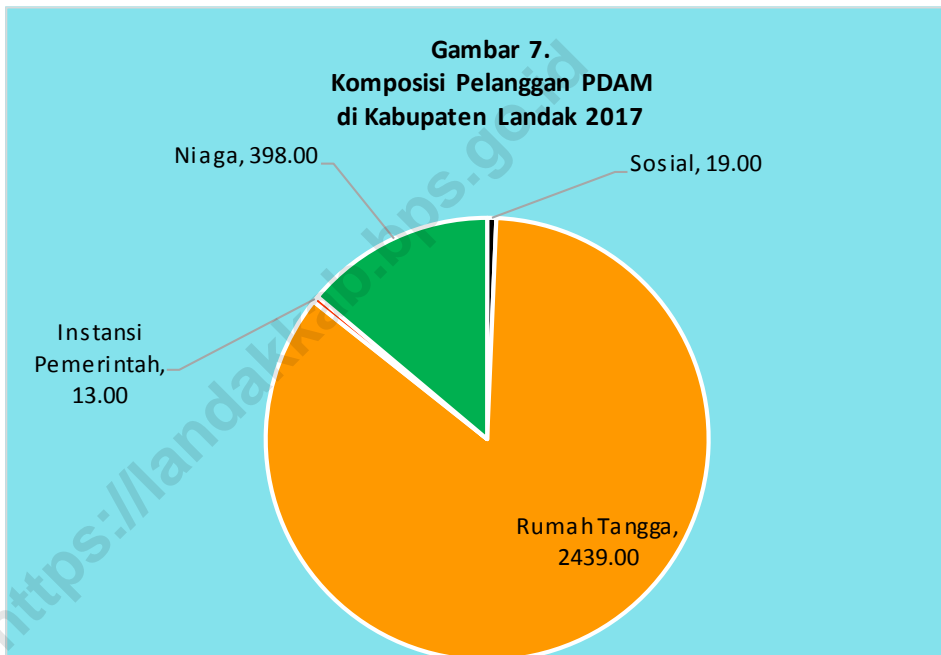
MINING, ELECTRICITY, AND CLEAN WATER

Banyaknya Pelanggan Air Minum menurut Jenis Pelanggan di Kabupaten Landak 2017

*Number of Water Supply Consumers by Type
in Landak Regency 2017*



Sumber/Source : PDAM Kabupaten Landak



**PENJELASAN TEKNIS**

1. Tarif dasar listrik dibagi dalam beberapa golongan tariff yang disesuaikan dengan kemampuan pelanggan seperti ;
 - i. Gol S adalah untuk Badan Sosial
 - ii. Gol R adalah untuk Rumah tangga
 - iii. Gol B adalah untuk Bisnis
 - iv. Gol I adalah untuk industri
 - v. Gol P adalah untuk Perkantoran
 - vi Gol P-3 untuk penerangan Jalan umum.
2. Kapasitas Listrik terpasang adalah total kapasitas dari seluruh mesin pembangkit yang dioperasikan. Listrik yang dibangkitkan adalah jumlah listrik yang dibangkitkan oleh seluruh mesin pembangkit listrik dan dinyatakan dalam satuan watt/jam.
3. Air disalurkan adalah volume air bersih dari perusahaan air bersih.
4. Pelanggan adalah individu atau kelompok, baik rumah tangga, perusahaan atau institusi non profit yang membeli air bersih.
5. Jumlah air bersih yang terjual adalah banyaknya air bersih yang disalurkan kepada para pelanggan.

TECHNICAL NOTES

1. *Electricity rates are divided into several categories according to the ability tariff customers such as; social agency, household business, industry, office buildings, street lighting.*
2. *Installed electricity capacity is total capacity of all operated power plant machines. Electricity generated is the amount of electricity generated by all power plant engine in watt hours standard unit.*
3. *Distributed water is the volume of water supply establishment.*
4. *Customers are individual or groups, whether household, company or non profit institutions that buy water supply from water supply establishment.*
5. *Sold cleaned water is total cleaned water distributed to customers*



ULASAN

DESCRIPTION

Pertambangan

Kabupaten Landak memiliki alam yang kaya akan potensi bahan tambang yang tersebar di seluruh wilayah yang dibawah. Usaha pertambangan terbanyak adalah pertambangan emas dan intan. Produksi emas terbanyak di Kecamatan Air Besar (596,93 gram/hari) diikuti Kecamatan Kuala Behe (580,55 gram/hari). Selain itu juga kedua kecamatan ini merupakan penghasil intan terbesar di Kabupaten Landak. Selain itu komoditi tambang yang dihasilkan selain emas dan intan juga tambang pasir. Pertambangan pasir terbesar berada di Kecamatan Menyuke sebesar 4.800 M3/bulan.

Listrik

Energi listrik merupakan salah satu kebutuhan rumahtangga maupun industri baik untuk penerangan maupun penunjang berbagai peralatan elektronik dan mesin-mesin. Dari tabel yang disajikan dapat dilihat jumlah pelanggan listrik per kecamatan dirinci menurut kelompok pelanggan, yakni pelanggan rumahtangga, industri, badan sosial, usaha dan pemerintah.

Dari jumlah pelanggan listrik sebanyak 42113 pelanggan, kelompok pelanggan rumahtangga merupakan pelanggan listrik terbesar yakni 28854 pelanggan (68,51%) kemudian kelompok usaha 1274 pelanggan (3,02%), kelompok sosial 748 pelanggan (1,78%), kelompok pemerintah 150 pelanggan (0,36%) dan kelompok industri 6 pelanggan .

Mining

Landak Regency has a rich natural resource of potential mined products in all areas that spreads among districts. Most mining operations were gold and diamonds mining. Most gold production in Air Besar District (596.93 grams / day) followed by Kuala Behe District (580.55 grams / day). In addition, these district is the largest diamond producer in Landak Regency. In addition, the mine produced commodities other than gold and diamond mining are also sand. The largest sand mining were Manyuke District 4,800 M³/month.

Electricity

Electrical energy is one of the requirements for both household and industrial as lighting or supporting various electronic equipment and machinery. From the tables presented can be seen the number of electricity customers by districts divided by customer group, that were households, industry, social agencies, businesses and government.

The total electricity customers were 42113 customers, customer from households were 28854 customers which is the largest electricity customers (68.51%) then business groups 1274 customers (3.02%), social groups 748 customers (1.78%), government 150 customers (0.35%) and industrial 6 customer.



Air Bersih

Air bersih merupakan salah satu kebutuhan pokok bagi penduduk, baik untuk memasak dan minum maupun untuk mencuci dan mandi. Sebagian besar penduduk masih mempergunakan air yang bersumber dari air hujan dan air sungai, karena masih terbatasnya jaringan yang dimiliki oleh PDAM.

Pengelolaan air oleh PDAM di Kabupaten Landak tidak terdapat di semua kecamatan, hanya beberapa kecamatan saja, seperti Kecamatan Ngabang, Kecamatan Mandor, Kecamatan Air Besar dan Kecamatan Menyuke dan jumlah pelanggannya pun masih sangat terbatas.

Jumlah pelanggan pada tahun 2017 sebanyak 2.869 pelanggan. Pelanggan terbanyak adalah dari kalangan rumah tangga yaitu sebesar 2.439 pelanggan (85,01%).

Clean Water

Clean water is one of the basic needs for residents, both for cooking and drinking and for washing and bathing. Most of the population still uses water sourced from rainwater and river, because of the limited network owned by the Local Water Company (PDAM).

PDAM water management in Landak Regency are not available in all district, a few districts only, such as Ngabang District, Mandor District, Air Besar District and Menyuke District with number of customers were still very limited.

Number of customers in 2017 were 2.869 customers. Most customers were from the household that were 2.439 customers (85.01 %).



Tabel / Table : 7.1.1

Banyaknya Pelanggan Listrik Menurut Ranting/Unit dan Golongan di Kabupaten Landak
Number of Electric Customer by the Branch/Unit and Classification in Landak Regency
 2016

Ranting / Unit <i>Branch / Unit</i>	Rumah Tangga / <i>Household</i>	Industri / <i>Industry</i>	Badan Sosial / <i>Social</i> Organization	Usaha / <i>Economic</i> Unit	Perkantoran / <i>Office</i>	
(1)	(2)	(3)	(4)	(5)	(6)	
1. Ranting Ngabang	16 908	5	383	1 106	117	
2. Unit Pahauman	4 040	-	122	91	10	
3. Unit Senakin	3 578	1	100	44	12	
4. Unit Darit	2 908	-	106	33	11	
5. Unit Mandor	2 987	1	116	58	16	
6. Unit Menjalin	1 955	-	47	30	8	
7. Unit Karanganyar	2 246	-	65	25	8	
8. Unit Serimbu	1 420	-	37	15	11	
Jumlah / <i>Total</i>						
	2016	28 854	6	748	1 274	150
	2015	27 307	2	704	1 128	144
	2014	25 914	1	651	1 011	138

Sumber / *Source* : PLN Rayon Ngabang



Tabel / Table : 7.1.2

Banyaknya Pelanggan Listrik Menurut Bulan dan Golongan di Kabupaten Landak
Number of Electric Customers by Month and Classification in Landak Regency
 2016

Bulan / Month	Rumah Tangga / Household	Industri / Industry	Badan Sosial / Social Organization	Usaha / Economic Unit	Perkantoran / Office	Pelanggan Prabayar	Jumlah / Total
(1)	(2)	(3)	(4)	(5)	(6)	(7)	(8)
Januari / January	27 307	2	704	1 128	144	9 353	38 638
Pebruari / February	27 395	3	707	1 135	146	9 472	38 858
Maret / March	27 495	3	709	1 138	146	9 596	39 087
April / April	27 639	3	711	1 143	147	9 779	39 422
Mei / May	27 729	3	713	1 148	147	9 895	39 635
Juni / June	27 804	3	713	1 165	148	10 027	39 860
Juli / July	27 839	3	714	1 168	148	10 074	39 946
Agustus / August	27 851	3	714	1 177	148	10 118	40 011
September / September	27 914	5	715	1 193	148	10 198	40 173
Oktober / October	28 261	5	724	1 219	150	10 596	40 955
November / November	28 477	5	733	1 236	150	10 846	41 447
Desember / December	28 854	6	748	1 274	150	11 081	42 113
Jumlah / Total	2016 334 565	44	8 605	14 124	1 772	121 035	480 145

Sumber / Source : PLN Rayon Ngabang



Tabel / Table : 7.1.3

Banyaknya Produksi Listrik (KWh) Menurut Bulan di Kabupaten Landak
Number of Electricity Production (KWh) by District in andak Regency
 2016

Bulan / Month	Produksi Sendiri / Own Production	Pemakaian Sendiri dan Susut Trafo /Self Consumption & Trafo Losses	Terima di Jaringan Distribusi/ Received in		Produksi Total Netto / Net Production
			Sewa Tama	Ranting/Branch Mempawah	
(1)	(2)	(3)	(4)	(5)	(6)
Januari / January	134 329	11 902	2 965 920	1 425 600	4 513 947
Pebruari / February	105 836	10 734	2 752 440	1 404 400	4 251 942
Maret / March	164 417	12 504	3 011 160	1 440 000	4 603 073
April / April	140 347	11 830	2 893 320	1 395 480	4 417 317
Mei / May	140 539	12 030	3 044 520	1 301 400	4 474 429
Juni / June	103 104	11 280	2 889 240	1 415 760	4 396 824
Juli / July	102 608	11 570	3 140 520	1 361 280	4 592 838
Agustus / August	150 094	12 222	3 119 760	1 390 800	4 648 432
September / September	75 205	10 434	3 085 800	1 194 720	4 345 291
Oktober / October	17 628	9 580	3 214 320	1 214 040	4 436 408
November / November	-	8 929	3 093 960	1 230 960	4 315 991
Desember / December	-	9 229	3 244 560	1 436 880	4 672 211
Jumlah / Total 2016	1134107	132244	36455520	16211320	53668703

Sumber: PLN Rayon Ngabang



Tabel / Table : 7.2.1

Banyaknya Pelanggan dan Penyaluran Air Menurut Jenis Pelanggan Di Kabupaten Landak
Number of Customer and Distribution of Water by Type of Consumers in Landak Regency
2017

Jenis Pelanggan / <i>Types of Customers</i>	Jumlah Pelanggan <i>Total Customers</i>	Penyaluran Air / <i>Water Distribution</i>	
		Banyaknya (m ³) <i>Quantity</i>	Nilai (Rp.000) <i>Value</i>
(1)	(2)	(3)	(4)
1. Sosial / <i>Social</i>	19	9 690	6,986,150
2. Rumah Tangga / <i>Household</i>	2 439	431 360	754,332,350
3. Instansi Pemerintah/ <i>Government</i>	13	3 304	9,591,750
4. Niaga / <i>Commerce</i>	398	107 590	302,075,000
5. Industri / <i>Industry</i>	-	-	-
6. Khusus / <i>Special</i>	-	1 000	25,000,000
7. Susut/Hilang / <i>Losses</i>	-	-	-
Jumlah / <i>Total</i>	2017 2 869	552 944	1,097,985,250
	2016 2 257	585	930 671 375
	2015 1,884	345 950	532,225,465

Sumber / *Source*: PDAM Kabupaten Landak



Tabel / Table : 7.2.2

Banyaknya Air Minum yang Terjual Menurut Bulan di Kabupaten Landak
Number of Water Supply Sold by Month in Landak Regency
 2017

Bulan / Month	Volume / Volume (m ³)	Nilai / Value (Rp/Rupiah)
(1)	(2)	(3)
Januari / January	36 940	74 922 450
Pebruari / February	39 576	75 658 650
Maret / March	37 977	74 831 250
April / April	41 022	80 571 650
Mei / May	44 559	80 925 050
Juni / June	48 039	81 961 600
Juli / July	48 618	85 636 050
Agustus / August	50 184	92 850 950
September / September	50 096	97 893 700
Oktober / October	50 603	111 911 800
November / November	51 079	115 385 250
Desember / December	54 251	125 431 850
Jumlah/Total		
	2017	552 944
	2016	468 913
	2015	306 175
		1 097 980 250
		874 015 100
		535 970.450

Sumber / Source : PDAM Kabupaten Landak



Tabel / Table : 7.2.3

Banyaknya Pelanggan Air Minum Menurut Bulan dan Jenis Pelanggan di Kabupaten Landak
Number of Water Supply Consumers by Month and Type in Landak Regency
2017

Bulan / Month	Sosial / Social	Rumah Tangga / Household	Niaga / Trade	Instansi Pemerintah / Government	Industri / Industry	Jumlah / Total	
(1)	(2)	(3)	(4)	(5)	(6)	(7)	
Januari / January	22	1 886	3355	12	-	2 255	
Pebruari / February	22	1 891	337	11	-	2 261	
Maret / March	22	1 895	341	11	-	2 269	
April / April	20	1 890	359	9	-	2 278	
Mei / May	20	1 879	376	9	-	2 284	
Juni / June	20	1 881	384	9	-	2 294	
Juli / July	20	1 880	385	9	-	2 294	
Agustus / August	18	1 875	388	13	-	2 294	
September / September	18	1 880	388	13	-	2 299	
Oktober / October	19	2 435	391	13	-	2 858	
November / November	19	2 428	398	13	-	2 858	
Desember / December	19	2 439	398	13	-	2 869	
Jumlah/Total	2017	239	24,259	7,500	135	-	29,113
	2016	17	1 880	344	16	-	2 257
	2015	26	1517	282	11	-	1,884

Sumber / Source : PDAM Kabupaten Landak



Tabel / Table : 7.3.1

Potensi Bahan Galian Menurut Jenis Bahan Tambang di Kabupaten Landak
Potential Of Mineral Materials Mining by Type in Landak Regency
 2015

Jenis Bahan Tambang/ <i>Mine Material Types</i>	Lokasi/ <i>Location</i>	Cadangan/ <i>Reserve</i>
(1)	(2)	(3)
1. Emas	Kec.Mandor, Jelimpo, Menjalin, Mempawah Hulu, Ngabang	18.000.000 Kg
2. Molibdenit	-	Indikasi
3. Arsen	-	Indikasi
4. Bismuth	-	Indikasi
5. Tembaga	-	Indikasi
6. Timah Hitam	-	Indikasi
7. Timah Putih	-	Indikasi
8. Air Raksa	-	Indikasi
9. Antimoni	-	Indikasi
10. Kaolin	Kecamatan Mandor	3.853.640 ton
11. Pasir Kuarsa	Kec.Mandor	3.009.500 M ³
12. Pasir Pasang	Kec. Ngabang, Menjalin, Mempawah Hulu, Menjalin dan Menyuke	2.000.000 M ³
13. Batubara	Kec. Air Besar	Indikasi
14. Granit	-	Indikasi
15. Andesit	Kec. Mandor, Sengah Temila	400.000.000 M ³
16. Basalt	-	Indikasi
17. Kecubung	-	Indikasi
18. Agate	-	Indikasi
19. Intan	Kec. Ngabang, Kuala Behe dan Air Besar	2.040.285 Karat
20. Tawas	-	Indikasi
21. Gambut	Kec. Sebangki	Indikasi
22. Bauksit	Kec.Menjalin, Mempawah Hulu, Sompak, Sengah Temila, Menyuke dan Menyuke Hulu	411.196.875 WMT
23. Besi	Kec. Mandor	Indikasi
24. Zirkon	Kec. Mandor dan Menjalin	27.132.000 Ton

Sumber / *Source* : Dinas Pertambangan dan Energi Kab. Landak



Tabel / Table : 7.3.2

Bahan Galian Mineral Bukan Logam dan Batuan di Kabupaten Landak
Minerals Mining of Non Metallic Mineral and Rock in Landak Regency
2015

Kecamatan/ <i>District</i>	Jenis Bahan Galian/ <i>Types Minerals</i>	IUP mineral bukan logam&batuan/ <i>Permit Non-metallic Mineral Mining&Rock</i>	Produksi/ <i>Production</i>
(1)	(2)	(3)	(4)
1. Sebangki	-	-	-
2. Ngabang	Pasir Pasang	6	-
3. Jelimpo	-	-	-
4. Sengah Temila	Batu Gunung	1	-
5. Mandor	Pasir Kuarsa, Zirkon, Pasir Urug	8	-
6. Menjalin	Zirkon	1	-
7. Mempawah Hulu	-	-	-
8. Sompak	-	-	-
9. Menyuke	-	-	-
10. Banyuke Hulu	-	-	-
11. Meranti	-	-	-
12. Kuala Behe	Intan	1	-
13. Air Besar	Intan	1	-

Sumber / *Source* : Dinas Pertambangan dan Energi Kab Landak



Tabel / Table : 7.3.3
 Banyaknya Izin Usaha Pertambangan di Kabupaten Landak
Number of Mineral Mining License in Landak Regency
 2015

Jenis Mineral/ <i>Types of Mineral</i>	Izin Usaha Pertambangan/ <i>Types Mineral Mining License</i>			
	Eksplorasi/ <i>Eksploration</i>	Operasi Produksi/ <i>Production Operations</i>	Nilai Produksi/ <i>Production</i>	
(1)	(2)	(3)	Kuantitas/ <i>Quantity</i>	Nilai Rupiah/ <i>Value</i>
(1)	(2)	(3)	(4)	(5)
1. Bauxit/ <i>Bauxite</i>	9	15	-	-
2. Zirkon/ <i>Zircon</i>	1	6	-	-
3. Besi/ <i>Iron</i>	1	-	-	-
4. Molibdenum/ <i>Molibdenite</i>	1	-	-	-
5. Emas/ <i>Gold</i>	5	3	-	-
6. Intan/ <i>Diamond</i>	2	-	-	-
7. Batubara/ <i>Coal</i>	-	-	-	-
8. Kaolin/ <i>Kaolin</i>	-	-	-	-
9. Batu Gunung/ <i>Stone Mountain</i>	-	1	-	-
10. Pasir Pasang/ <i>River Sand</i>	-	6	-	-
11. Pasir Kuarsa/ <i>Silica Sand</i>	-	1	-	-
12. Pasir Urug	-	1	-	-

Sumber / *Source* : Dinas Pertambangan dan Energi Kabupaten Landak



Tabel / Table : 7.3.4

Jumlah Bantuan Pembangkit Listrik Tenaga Surya (PLTS) di Kabupaten Landak
Number of Assistance Solar Power Generation (PLTS) in Landak Regency

No	Kecamatan / District & Desa / Villages	Dusun / Orchads	Jumlah (Unit)	Model	Kapasitas / Capacity	Tahun / Year	Sumber /Sources
(1)	(2)	(3)	(4)	(5)	(6)	(7)	(8)
1	Sebangki	Palu	38	Tersebar	50 Wp	2009	ESDM
		Sindor	30	Tersebar	50 Wp	2009	ESDM
		Penyengat	30	Tersebar	50 Wp	2009	ESDM
		Sebangki Kota	10	Tersebar	50 Wp	2009	DAU
		Kumpang Tengah	70	Tersebar	50 Wp	2009	ESDM
2	Kuala Behe	Senuang Nyawan	165	Tersebar	50 Wp	2008	APBN
		Sumedang Kurnia	10			2008	APBN
		Belimbing	103	Tersebar	50 Wp	2009	ESDM
		Sejaya	292	Tersebar	50 Wp	2009	ESDM
		Kandis	60	Tersebar	50 Wp	2009	ESDM
		Nyawan	60	Tersebar	50 Wp	2009	ESDM
		Senuang	11	Tersebar		2009	ESDM
Kuala Behe	10	Tersebar	50 Wp	2008	DAU		
3	Sengah Temila	Keranji Pa'idang	100	Tersebar	50 Wp	2009	KPDT
		Gombang	1	Terpusat	15 Kw	2012	ESDM
4	Banyuke Hulu	Gamang	36	Tersebar	50 Wp	2008	KPDT
		Buluh	40	Tersebar	50 Wp	2008	KPDT
		Jage	7	Tersebar	50 Wp	2008	KPDT
		Limo	14	Tersebar	50 Wp	2008	KPDT
		Tengkoyongan	8	Tersebar	50 Wp	2008	KPDT
5	Mempawah Hulu	Babant	105	Tersebar	50 Wp	2009	ESDM
6	Kuala Behe	Syahbandar	1	Terpusat	5 Kw	2012	KPDT

Sumber / Source : Dinas Pertambangan dan Energi Kabupaten Landak



Tabel / Table : 7.3.5
 Jumlah Lembaga Penyalur BBM/ Non BBM di Kabupaten Landak
 Number of Fuel / non-fuel Distributors in Landak Regency

No	Lembaga Penyalur / Distributor	Tahun / Year				
		2009	2010	2011	2012	2013
(1)	(2)	(3)	(4)	(5)	(6)	(7)
1	LPG	-	-	-	-	-
2	SPBU	1	3	3	4	4
3	PSPD	-	-	-	-	-
4	APMS / SPDN	1	1	1	1	1
5	AMT	3	3
6	Pangkalan	30	30
Total		2	4	4	38	38

Sumber / Source : Dinas Pertambangan dan Energi Kabupaten Landak

BAB 8

Chapter

PERDAGANGAN, INDUSTRI, DAN KOPERASI

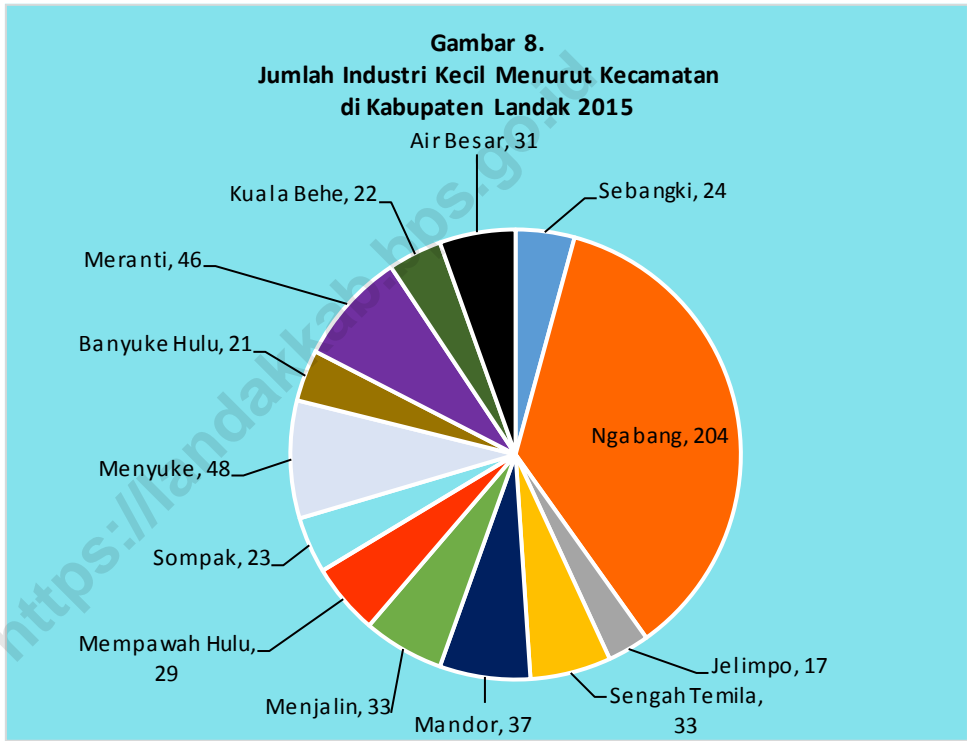
TRADING, INDUSTRY, AND COOPERATION

Jumlah Perusahaan Perdagangan yang Memiliki SIUP di Kabupaten Landak 2017

*Number of Electric Companies which Have Trading
Establishment License (SIUP) in Landak Regency 2017*



Sumber/Source : DPMPTSPK Kab. Landak





PENJELASAN TEKNIS

1. **Industri Manufaktur** adalah suatu kegiatan ekonomi yang melakukan kegiatan mengubah suatu barang dasar secara mekanis, kimia, atau dengan tangan sehingga menjadi barang jadi/setengah jadi, dan atau barang yang kurang nilainya, dan sifatnya lebih dekat dengan pemakaian akhir. Termasuk dalam kegiatan ini adalah jasa industri dan pekerjaan perakitan.
2. Industri manufaktur dikelompokkan ke dalam 4 golongan berdasarkan berdasarkan banyaknya pekerja, yaitu: industri besar (100 orang pekerja atau lebih), industri sedang menengah (20-99 orang pekerja), industri kecil (5-19 orang pekerja), dan industri mikro (1-4 orang pekerja)
3. **Industri Kecil** adalah industri dengan investasi lebih kecil dari Rp. 200.000.000,
4. **Koperasi** adalah organisasi bisnis yang dimiliki dan dioperasikan oleh orang seorang demi kepentingan bersama. Koperasi melandaskan kegiatan berdasarkan prinsip gerakan ekonomi rakyat yang berdasarkan asas kekeluargaan.

TECHNICAL NOTES

1. **Manufacturing Industri** is defined as an economic activity processing basic goods mechanically, chemicals or manually into final or intermediate goods. It is also defined as processing of lower value goods into higher value goods as final or intermediate products. The activities also include services for manufacturing and assembling.
2. Manufacturing industries are categorized into four groups, based on the number of employees: large scale manufacturing (100 employees or more), medium scale manufacturing (20-99 employees), small scale manufacturing (5-19 employees), and micro industry (1-4 employees).
3. **Small Industry** is an industry with a smaller investment of Rp. 200.000.000,
4. **The Cooperative** is a business organization owned and operated by the individual for the common interest. Cooperatives bases its activities on the principle of people's economic movement based on the principle of kinship.



ULASAN

DESCRIPTION

Peningkatan perekonomian daerah dan ketahanan ekonomi nasional salah satunya dengan pengembangan pengusaha industri kecil, menengah dan koperasi mampu memperluas basis ekonomi dan dapat memberikan kontribusi yang signifikan terhadap peningkatan perekonomian daerah dan ketahanan ekonomi nasional.

Improving of local economy and the endurance of the national economy one of them with the development of industrial entrepreneurs of small and medium enterprises and cooperation that able to expand the economic base and can contribute significantly to improving the regional economy and national economic endurance.

Di Kabupaten Landak perkembangan industri kecil, menengah dan koperasi tiap tahunnya semakin meningkat. Hal ini dapat dilihat dari jumlah yang meningkat dan semakin merata di setiap kecamatan di Kabupaten Landak.

In Landak Regency the development of small and medium industrial and cooperation each year is increasing. This can be seen from the increased number and more evenly distributed in every districts in Landak Regency.

Usaha Industri kecil di Kabupaten Landak pada tahun 2017 ada sebanyak 568 buah, dengan jumlah usaha terbanyak berada di Kecamatan Ngabang. Menurut jenisnya usaha yang paling banyak digeluti adalah usaha bengkel motor (244 buah), penggilingan padi (82 buah) dan Meubel (47 buah)

Small Industrial Business in Landak Regency in 2017 were 568 units, with most businesses are located in Ngabang District. By type of business the most widely attempted was motor bike repair shop (244 units), rice milling (82units) and meubel (47 units).

Jumlah Koperasi di Kabupaten Landak sebanyak 194 koperasi pada tahun 2017. Dari 194 koperasi yang ada, 180 buah merupakan koperasi non KUD dan 14 merupakan KUD.

Number of Cooperation in Landak Regency were 194 units in 2017. It consists of 180 units non KUD cooperation and 14 units KUD cooperation.

Jumlah perusahaan perdagangan yang memiliki Surat Izin Usaha Perdagangan (SIUP) di Kabupaten Landak pada tahun 2017 sebanyak 632 usaha. Secara rinci SIUP dikeluarkan 69 usaha menengah, 283 buah untuk usaha kecil, dan 280 usaha mikro. SIUP terbanyak dikeluarkan untuk kecamatan Ngabang sebagai pusat perekonomian di Kabupaten Landak.

The number of trading companies that have a Trading License (SIUP) in Landak Regency in the year 2017 were 632 businesses. In detail, 64 units of medium, 389 units of small enterprises, and 304 units of micro enterprises. SIUP is most published in Ngabang District as economic center in the Landak Regency.



Tabel / Table : 8.1.1

Jumlah Perusahaan Perdagangan Yang Memiliki SIUP Menurut Kecamatan
Number of Companies Which Have Trading Establishment License (SIUP) by District
2017

Kecamatan/ <i>District</i>	SIUP Mikro	SIUP Kecil	SIUP Menengah	SIUP Besar
(1)	(2)	(3)	(4)	(5)
1. Sebangki	15	2	-	-
2. Ngabang	73	182	46	-
3. Jelimpo	13	7	2	-
4. Sengah Temila	42	33	8	-
5. Mandor	4	10	3	-
6. Menjalin	1	7	2	-
7. Mempawah Hulu	6	5	3	-
8. Sompak	20	8	1	-
9. Menyuke	10	8	4	-
10. Banyuke Hulu	2	2	-	-
11. Meranti	49	3	-	-
12. Kuala Behe	6	5	-	-
13. Air Besar	39	11	-	-
Jumlah / <i>Total</i> 2017	280	283	69	-

Sumber / *Source* : Dinas Penanaman Modal, Pelayanan Terpadu Satu Pintu, dan Tenaga Kerja
Kab. Landak



Tabel / Table : 8.1.2
 Banyaknya Penerbitan Tanda Daftar Perusahaan Menurut Kecamatan
Number of Publishing Company Registration by District
 2017

Kecamatan/ District	PT	KOP	CV	FA	PP	Lainnya/ Others	Jumlah / Total	
(1)	(2)	(3)	(4)	(5)	(6)	(7)	(8)	
1. Sebangki	1	1	1	-	15	-	18	
2. Ngabang	12	8	56	-	137	2	215	
3. Jelimpo	-	-	2	-	19	-	21	
4. Sengah Temila	3	1	15	-	54	-	73	
5. Mandor	2	-	3	-	10	-	15	
6. Menjalin	-	-	6	-	3	-	9	
7. Mempawah Hulu	1	2	2	-	6	-	11	
8. Sompak	-	-	2	-	27	-	29	
9. Menyuke	-	2	4	-	9	-	15	
10. Banyuke Hulu	-	1	1	-	2	-	4	
11. Meranti	-	-	-	-	51	-	51	
12. Kuala Behe	-	-	1	-	8	-	9	
13. Air Besar	-	4	1	-	44	-	49	
Jumlah /Total	2017	19	19	94	-	385	2	519
	2016	16	14	87	-	310	5	432
	2015	20	10	60	-	225	2	317

Sumber / Source : Dinas Penanaman Modal, Pelayanan Terpadu Satu Pintu, dan Tenaga Kerja Kab. Landak



TRADING, INDUSTRY, AND COOPERATION

Tabel / Table : 8.2.1

Banyaknya Usaha Industri Kecil Menurut Kecamatan Di Kabupaten Landak
Number of Small Industry by District in Landak Regency
 2017

Kecamatan	Kelompok/ Perorangan Unit Usaha/ Group / Individual Business Units	Tenaga Kerja / Employee
(1)	(2)	(3)
1. Sebangki	24	37
2. Ngabang	204	604
3. Jelimpo	17	31
4. Sengah Temila	33	111
5. Mandor	37	65
6. Menjalin	33	79
7. Mempawah Hulu	29	53
8. Sompak	23	39
9. Menyuke	48	121
10. Banyuke Hulu	21	24
11. Meranti	46	91
12. Kuala Behe	22	50
13. Air Besar	31	45
Jumlah/Total 2017	568	1 350
2016	492	1 124
2015	492	1 129

Sumber / Source : Dinas Koperasi, Usaha Kecil dan Menengah,
 Perindustrian dan Perdagangan Kab. Landak



Tabel / Table : 8.2.2
 Banyaknya Usaha Industri Kecil Menurut Jenisnya
Number of Small Industrial by Type
 2017

Jenis Industri/ <i>Kind of Industry</i>	Jumlah Unit Usaha / <i>Total Units</i>	Tenaga Kerja / <i>Total Employee</i> (orang)	Nilai Investasi / <i>investments</i> (Rp)
(1)	(2)	(3)	(4)
1. Penggilingan Padi	82	137	1 147 000 000
2. Pengetaman Kayu	4	44	145 000 000
3. Meubel	47	173	1 957 000 000
4. Cetak Batako	30	87	459 000 000
5. Bengkel Motor	244	480	6 957 000 000
6. Bengkel Mobil	19	54	1 267 000 000
7. Kerajinan Tangan	25	93	238 500 000
8. Gula Aren	10	10	10 000 000
9. Foto Copy/Percetakan	42	98	2 353 000 000
10. Industri Logam	9	19	66 000 000
11. Bengkel Las/Ketok/Cat	14	40	595 000 000
12. Industri Makanan	22	66	255 000 000
13. Gorden	3	12	40 000 000
14. Servis Komponen Listrik	6	6	38 000 000
15. Industri Minuman	2	7	12 000 000
16. Bengkel Las Teralis dll	10	24	420 000 000
Jumlah/ <i>Total</i>			
2017	569	1 350	15 959 500 000
2016	492	1 124	16 690 987 210
2015	492	1 129	16 275 987 210

Sumber / *Source* : Dinas Koperasi, Usaha Kecil dan Menengah,
 Perindustrian dan Perdagangan Kab. Landak



TRADING, INDUSTRY, AND COOPERATION

Tabel / Table : 8.3.1

Banyaknya Koperasi Primer Menurut Jenisnya di Kabupaten Landak
Number of Primary Cooperation by Type in Landak Regency
2017

Jens Koperasi / <i>Kind of Cooperation</i>	Banyaknya / <i>Total</i>	
(1)	(2)	
1. Koperasi KUD	22	
2. Koperasi KSU	71	
3. Koperasi KOPERASI	3	
4. Koperasi KOPONTREN	3	
5. Koperasi KOPKAR	13	
6. Koperasi KOPPAS	2	
7. Koperasi KOPERMAS	2	
8. Koperasi KPN	9	
9. Koperasi CU	1	
10. Koperasi KOPTAN	89	
11. Koperasi PRIMKOPAD	1	
12. Koperasi KPPI	-	
13. Koperasi KSP	9	
14. Koperasi PENGERAJIN	-	
Jumlah/	225	
	2016	205
	2015	195

Sumber / *Source* : Dinas Koperasi, Usaha Kecil dan Menengah,
Perindustrian dan Perdagangan Kab. Landak



Tabel / Table : 8.3.2
 Jumlah Koperasi Menurut Kecamatan di Kabupaten Landak
Number of Cooperation by District in Landak Regency
 2017

Kecamatan / District	KUD	Non KUD	Jumlah / Total	
(1)	(2)	(3)	(4)	
1. Sebangki	1	5	6	
2. Ngabang	9	106	94	
3. Jelimpo	-	8	8	
4. Sengah Temila	3	17	17	
5. Mandor	2	8	9	
6. Menjalin	1	5	6	
7. Mempawah Hulu	2	12	13	
8. Sompak	-	1	1	
9. Menyuke	1	11	10	
10. Banyuke Hulu	-	-	-	
11. Meranti	1	6	7	
12. Kuala Behe	-	9	9	
13. Air Besar	2	15	17	
Jumlah				
	2017	22	203	197
	2016	21	184	205
	2015	21	174	195

Sumber / Source : Dinas Koperasi, Usaha Kecil dan Menengah,
 Perindustrian dan Perdagangan Kab. Landak



TRADING, INDUSTRY, AND COOPERATION

Tabel / Table : 8.3.3

Jumlah Koperasi Unit Desa (KUD) Menurut Klasifikasi di Kabupaten Landak
Number of Village Unit Cooperation (KUD) by Classification in Landak Regency Regency
 2017

Kecamatan / District	Klasifikasi / Classification					Jumlah /Total
	A	B	C	D	BDK	
(1)	(2)	(3)	(4)	(5)	(6)	(7)
1. Sebangki	-	-	-	1	-	1
2. Ngabang	-	-	3	6	-	9
3. Jelimpo	-	-	-	-	-	-
4. Sengah Temila	-	-	-	3	-	3
5. Mandor	-	-	1	1	-	2
6. Menjalin	-	-	-	1	-	1
7. Mempawah Hulu	-	-	-	2	-	2
8. Sompak	-	-	-	-	-	-
9. Menyuke	-	-	1	-	-	1
10. Banyuke Hulu	-	-	-	-	-	-
11. Meranti	-	-	1	-	-	1
12. Kuala Behe	-	-	-	-	-	-
13. Air Besar	-	-	1	1	-	2
2017	-	-	7	15	-	22
2016	1	1	-	19	-	21
2015	-	1	1	1	18	21

Keterangan :

A : Sangat Baik

C : Cukup

BDK : Belum Dapat Diklasifikasikan

B : Baik

D : Kurang Baik

Sumber / Source : Dinas Koperasi, Usaha Kecil dan Menengah,
 Perindustrian dan Perdagangan Kab. Landak



Tabel / Table : 8.3.4

Jumlah Koperasi Non KUD Menurut Klasifikasi di Kabupaten Landak
Number of Non KUD Cooperation by Classification in Landak Regency
 2017

Kecamatan / District	Klasifikasi / Classification					Jumlah / Total	
	A	B	C	D	BDK		
(1)	(2)	(3)	(4)	(5)	(6)	(7)	
1. Sebangki	-	-	5	-	-	5	
2. Ngabang	7	4	70	25	-	106	
3. Jelimpo	-	2	6	-	-	8	
4. Sengah Temila	1	4	11	1	-	17	
5. Mandor	-	2	5	1	-	8	
6. Menjalin	-	1	3	1	-	5	
7. Mempawah Hulu	-	5	5	2	-	12	
8. Sompak	-	-	1	-	-	1	
9. Menyuke	-	3	4	4	-	11	
10. Banyuke Hulu	-	-	-	-	-	-	
11. Meranti	-	1	5	-	-	6	
12. Kuala Behe	-	1	7	1	-	9	
13. Air Besar	2	4	8	1	-	15	
Jumlah	2017	10	27	130	36	-	203
Total	2016	7	7	9	161	-	184
	2015	22	23	32	82	-	174

Keterangan :

A : Sangat Baik

C : Cukup

BDK : Belum Dapat Diklasifikasikan

B : Baik

D : Kurang Baik

Sumber / Source : Dinas Koperasi, Usaha Kecil dan Menengah,
 Perindustrian dan Perdagangan Kab. Landak



Tabel / Table : 8.3.5
Perkembangan Koperasi di Kabupaten Landak
Development of Cooperation in Landak Regency
2017

Perkembangan/ <i>Growth</i>	2017
(1)	(5)
1. Jumlah Kantor	43
2. Karyawan	143
3. Anggota	106 713
4. Simpanan (000 Rp)	812 537 829
5. Modal Sendiri (000 Rp)	178 781 100
6. Modal Pinjaman (000 Rp)	-
7. Modal Penyetoran (000 Rp)	-
8. Aset (000 Rp)	1 092 240 672
9. Pinjaman diberikan (000Rp)	656 546 574
10. Volume Usaha (000 Rp)	386 110 029
11. Sisa Hasil Usaha / SHU (000 Rp)	4 290 744

Sumber / *Source* : Dinas Koperasi, Usaha Kecil dan Menengah,
Perindustrian dan Perdagangan Kab. Landak

BAB 9

Chapter

TRANSPORTASI DAN KOMUNIKASI

TRANSPORTATION AND COMMUNICATION

Jumlah Pengeluaran SIM menurut Jenisnya dalam Wilayah Polres Landak 2017

Number of Driving License Issued by Type in Landak Region Police 2017

SIM A



Biasa : 1972

Umum : -

SIM B1



Biasa : 421

Umum : 116

SIM B2



Biasa : 19

Umum : 27

SIM C



5708

Sumber/Source : Polres Landak

**PENJELASAN TEKNIS**

1. Data panjang jalan negara dan jalan provinsi bersumber dari Kementerian Pekerjaan Umum. Sedangkan jalan kabupaten/kota bersumber dari Dinas Pekerjaan Umum Kabupaten/Kota, diolah dari daftar PJ-II/5.
2. **Kendaraan Bermotor** adalah setiap kendaraan yang digerakkan oleh peralatan teknik yang ada pada kendaraan tersebut, biasanya digunakan untuk angkutan orang atau barang di atas jalan raya selain kendaraan yang berjalan di atas rel. Kendaraan bermotor yang dicatat adalah semua jenis kendaraan kecuali kendaraan bermotor TNI/Polri dan Korps Diplomatik.
3. **Kantor Pos** adalah tempat pemberi pelayanan komunikasi tertulis dan atau surat elektronik, layanan paket, layanan logistic, layanan transaksi keuangan, dan layanan keagenan pos untuk kepentingan umum. Rumah pos berfungsi sama seperti kantor pos dan kantor pos pembantu, bedanya rumah pos biasanya terletak di daerah terpencil.

TECHNICAL NOTES

1. *Data on the length of state and provincial roads were taken from the Ministry of Public Works, while the regency/city roads data were taken from Regency Public Works Offices, based on PJ-II/5 questionnaire.*
2. ***Motor Vehicles** are any kind of vehicles motorized by machine set up in those vehicles, they are usually used for transporting peoples moving along a railway line. The data cover all kinds of motor vehicles except those belong to Indonesia Army Force Indonesian State Police and Diplomatic Corps.*
3. ***Post Office** is a service provider facility of written communication and or electronic mail, parcel service, logistics services, financial transaction services, and postal services to the public. Postal house has the same function as the post office and subsidiary of post office, the difference is that postal house is usually located in remote areas.*



ULASAN

DESCRIPTION

Panjang Jalan dan Jembatan

Jalan dan jembatan merupakan prasarana untuk mempermudah mobilitas penduduk dan kegiatan perekonomian antar daerah dan kebutuhan lainnya. Oleh karena itu, jalan mempunyai peranan penting dalam menunjang kelancaran berbagai aktivitas ekonomi dan lain sebagainya.

Panjang jalan Kabupaten dan Desa di Kabupaten Landak tahun 2017 tercatat sepanjang 982,42 km yang terdiri dari jalan kabupaten sepanjang 982,42 km.

Dari 982,42 km panjang jalan ini jika dilihat dari jenis permukaannya, 506,78 km merupakan jalan aspal, 156,98 km merupakan jalan kerikil, 316,65 km merupakan jalan tanah.

Berdasarkan kondisinya, terdapat 354,75 km jalan yang kondisinya baik, 227,79 km jalan yang kondisinya sedang, 285,41 km kondisinya rusak ringan dan 114,47 km kondisinya rusak berat.

SIM (Surat Izin Mengemudi)

Jumlah pengeluaran SIM yaitu SIM A (biasa dan umum) sebanyak 1973 buah, SIM B1 (biasa sebanyak 421 buah dan umum sebanyak 116 buah), SIM B2 (biasa sebanyak 19 buah dan umum sebanyak 27 buah) dan SIM C 5708 buah. Secara keseluruhan jumlah pengeluaran SIM menurut jenisnya dalam wilayah Polres Landak tahun 2017 mengalami kenaikan dibandingkan tahun sebelumnya 2016

Length of Roadways and Bridges

Roadways and bridges is the infrastructure to facilitate mobility of population and economic activities across regions and other needs. Therefore, roadway has an important role in supporting process of economic activities and so forth.

Roadways length regency and village Landak Regency in 2017 was recorded along 982.42 km that consists of regency roads along 982.42 km .

Based on roadway surface type, 506.78 km is asphalt roads, 156.98 km gravel road ,316.65 km soil road .

Based on the condition, there are 354.75 km in good condition, 227.79 km in moderate condition, 285.41 km in damaged condition, and 114.47 km in heavily damaged condition.

Driving Lisence

Number of driving lisence by type is SIM A (ordinary and general) were 1973 units, SIM B1 (ordinary were 421 units and general 116 units), SIM B2 (ordinary were 19 units and general 27 units), and SIM C were 5708 units. Overall of driving lisence issued by type in Landak Regency in the year 2017 were increased compared to the previous year.



Pos dan Telekomunikasi

Sebagai salah satu sarana komunikasi Kantor Pos dan PT. Telkom mempunyai andil yang besar dalam menciptakan banyak kemudahan berkomunikasi bagi masyarakat. Kantor Pos berperan untuk mengirim dan menerima surat-surat dan paket pos, bahkan uang/wesel, PT Telkom berperan dalam pelayanan Komunikasi melalui telepon.

Dalam memberikan pelayanan kepada masyarakat di Kabupaten Landak, di beberapa kecamatan telah memiliki Kantor Pos antara lain Kecamatan Mandor, Kecamatan Sengah Temila, Kecamatan Menjalin, Kecamatan Menyuke dan Kecamatan Ngabang serta Kecamatan Mempawah Hulu.

Pada tahun 2017 nilai uang pengiriman surat kilat yang terkirim dari Kantor Pos Ngabang adalah sebanyak Rp. 62.048.899; paket pos sebesar Rp. 89.094.158; benda pos materai sebesar Rp. 146.203.100 dan bea wesel pos sebesar Rp. 84.928.300.

Dalam memberikan pelayanan kepada masyarakat di Kabupaten Landak, di beberapa kecamatan juga telah memiliki lembaga penyiaran radio (kecamatan Ngabang), lembaga penyiaran berlangganan Tv kabel. Selain itu, untuk mendukung telekomunikasi di setiap kecamatan sudah berdiri Menara telekomunikasi.

Post and Telecommunications

As one tools of communication Post Office and PT. Telkom has a great share in creating a lot of convenience to communicate to the public. Post Office role is to send and receive letters and postal packages, and even cash / money order, PT Telkom's role in communication services via the telephone.

In providing services to the public in Landak Regency, in some districts already have a Post Office, there were Mandor District, Sengah Temila District, Menjalin District, Menyuke District, Ngabang District and Mempawah Hulu District.

In 2017 value of money sending express letter sent from the Post Office in Ngabang District were Rp. 62.048.899; Post Package Rp. 89.094.158; postage stamp Rp. 146.203.100 and money order cost Rp. 84.928.300.

In providing services to the public in Landak Regency, in some districts already have radio broadcasting institute (Ngabang district), cabel Tv subscription broadcasting institute. In addition, to support telecommunications in each district a telecommunication tower has been established.



Tabel / Table : 9.1.1

Panjang Jalan Menurut Jenis Permukaan dan Status Jalan di Kabupaten Landak
Roadway Length by Surface Type and Status of Roads in Landak Regency
 2017

Jenis Permukaan / Surface Type	Status Jalan / Status of Roads				Jumlah / Total (Km)
	Nasional / National	Provinsi / Province	Kabupaten / Regency	Desa / Village	
(1)	(2)	(3)	(4)	(5)	(6)
1. Aspal / Asphalt	-	-	506.78	-	506.78
2. Kerikil / Gravel	-	-	156.98	-	156.98
3. Tanah / Soil	-	-	316.65	-	316.65
4. Lainnya / Others	-	-	-	-	-
Jumlah / Total 2017	-	-	980.42	-	980.42

Sumber / Source : Dinas Pekerjaan Umum dan Perumahan Rakyat Kab. Landak



TRANSPORTATION AND COMMUNICATION

Tabel / Table : 9.1.2

Panjang Jalan Menurut Kondisi Jalan dan Status Jalan di Kabupaten Landak
Roadway Length by Condition and Status of Roads in Landak Regency
2017

Kondisi Jalan / <i>Roadway Condition</i>	Status Jalan / <i>Status of Roads</i>				Jumlah / <i>Total (Km)</i>
	Nasional / <i>National</i>	Provinsi / <i>Province</i>	Kabupaten / <i>Regency</i>	Desa / <i>Village</i>	
(1)	(2)	(3)	(4)	(5)	(6)
Baik / <i>Good</i>	-	-	354.75	-	354.75
Sedang / <i>Moderate</i>	-	-	227.79	-	227.79
Rusak / <i>Damaged</i>	-	-	285.41	-	285.41
Rusak Berat / <i>Heavy damaged</i>	-	-	114.47	-	114.47
Jumlah / <i>Total 2017</i>	-	-	982.42	-	982.42

Sumber / *Source* : Dinas Pekerjaan Umum dan Perumahan Rakyat Kab. Landak



Tabel / Table : 9.2.1
 Jumlah Pengeluaran SIM Menurut Jenisnya dalam Wilayah Polres Landak
Number of Driving License Issued by Type in Landak Region Police
 2017

Bulan / Month	SIM A		SIM B1		SIM B2		SIM C	
	Biasa <i>Ordinary</i>	Umum <i>General</i>	Biasa <i>Ordinary</i>	Umum <i>General</i>	Biasa <i>Ordinary</i>	Umum <i>General</i>		
(1)	(2)	(3)	(4)	(5)	(6)	(7)	(8)	
Januari / January	143	-	32	8	1	3	416	
Pebruari / February	125	-	20	10	3	1	249	
Maret / March	167	-	45	16	2	3	377	
April / April	160	-	35	10	-	1	530	
Mei / May	199	-	27	12	-	1	620	
Juni / June	129	-	19	6	-	1	416	
Juli / July	187	-	47	9	4	4	674	
Agustus / August	196	-	43	16	3	3	641	
September / September	105	-	32	4	2	2	385	
Oktober / October	157	-	37	9	2	-	465	
November / November	276	-	37	9	-	2	480	
Desember / December	129	-	47	7	2	6	455	
Jumlah / Total	2017	1 973	-	421	116	19	27	5 708
	2016	1 506	-	393	393	26	34	5 475
	2015	1 259	-	231	231	12	15	5 294

Sumber / Source : POLRES Landak



TRANSPORTATION AND COMMUNICATION

Tabel / Table : 9.2.2

Jumlah Pengeluaran SIM Menurut Jenisnya dalam Wilayah Polres Landak
Number of Driving License Issued by Type in Landak Region Police
2012-2017

Jenis SIM / Type of Driving License	2012	2013	2014	2015	2016	2017
(1)	(2)	(3)	(4)	(5)	(6)	(7)
1. SIM A						
Baru/New	970	839	1,014	1,230	1279	1,641
Perpanjangan/Prolongation	152	248	245	276	365	332
Hilang/Lost	-	-	-	-	-	-
2. SIM B1						
Baru/New	262	206	206	352	418	384
Perpanjangan/Prolongation	144	101	102	184	174	153
Hilang/Lost	-	-	-	-	-	-
3. SIM B2						
Baru/New	21	29	21	43	90	34
Perpanjangan/Prolongation	9	8	6	17	29	12
Hilang/Lost	-	-	-	-	-	-
4. SIM C						
Baru/New	3 856	2 264	2 534	3 587	3716	4 231
Perpanjangan/Prolongation	1 168	2 167	1 588	1 888	2436	1 837
Hilang/Lost	-	-	-	-	-	-
Jumlah / Total	6 582	5 862	5 716	7 577	8507	8 624

Sumber / Source : POLRES Landak



Tabel / Table : 9.2.3

Pengeluaran STNK dan BPKB Dalam Wilayah Polres Landak Tahun 2014-2016
*Number of Vehicle Registration and Certificate of Vehicle Ownership
 in Landak Regional Police, 2014-2016*

Bulan / Month	2014		2015		2016	
	STNK	BPKB	STNK	BPKB	STNK	BPKB
(1)	(2)	(3)	(4)	(5)	(6)	(7)
Januari / January	640	567	688	492	751	472
Pebruari / February	849	617	523	403	790	409
Maret / March	599	425	564	385	629	336
April / April	665	484	610	424	523	245
Mei / May	652	493	510	362	549	271
Juni / June	653	468	504	357	691	348
Juli / July	617	450	883	621	630	346
Agustus / August	763	545	758	520	847	425
September / September	771	506	707	534	775	419
Oktober / October	658	466	647	468	710	447
November / November	645	448	694	479	854	501
Desember / December	783	596	836	572	973	592
Jumlah / Total	8 295	6 065	7 924	5 617	8 722	4 811

Sumber / Source : Sat Lantas Polres Landak



Tabel / Table : 9.2.4

Jumlah Wajib Pajak yang Membayar Pajak PKB, BBN-KB, PKA, BBN-KA, PAP
dan SP3 di UPPD Ngabang Tahun 2016
Number of Tax Obligatory Who Payed Taxe at UPPD Ngabang, 2016

Bulan / Month	PKB		BBN-KB		PKA	
	Segi	Jumlah (Rp)	Segi	Jumlah (Rp)	Segi	Jumlah (Rp)
(1)	(2)	(3)	(4)	(5)	(6)	(7)
Januari / January	2 223	1 181 111 000	464	1 350 468 800	-	-
Pebruari / February	2 161	1 424 920 300	360	1 756 638 800	-	-
Maret / March	2 064	1 117 610 800	458	1 611 687 800	-	-
April / April	1 898	1 063 704 000	399	1 347 954 200	-	-
Mei / May	1 932	1 090 164 700	364	1 048 493 800	-	-
Juni / June	2 202	1 227 163 700	441	1 523 208 800	-	-
Juli / July	2 383	987 723 700	507	1 317 400 100	-	-
Agustus / August	2 796	1 318 269 000	484	1 568 195 600	-	-
September / September	2 304	1 126 279 100	526	1 913 147 300	-	-
Oktober / October	2 191	1 179 020 600	442	1 506 310 700	-	-
November / November	2 476	1 300 730 700	405	1 725 090 000	-	-
Desember / December	3 100	1 840 334 300	375	1 528 630 000	-	-
Jumlah 2015	27 730	14 857 031 900	5 225	18 197 225 900	-	-
Total 2015	28 854	16 143 697 000	5 225	18 197 225 900
2014

Bersambung... / Continue...



Lanjutan Tabel 9.2.4 / Continuity of Table : 9.2.4

Bulan	BBN-KA		PAP		SP3	
	Segi	Jumlah (Rp)	Segi	Jumlah (Rp)	Segi	Jumlah (Rp)
(1)	(8)	(9)	(10)	(11)	(12)	(13)
Januari / January	-	-	5	1 332 800	465	14 910 000
Pebruari / February	-	-	6	1 744 900	356	15 050 000
Maret / March	-	-	7	4 721 800	360	14 490 000
April / April	-	-	15	18 099 700	396	15 260 000
Mei / May	-	-	9	6 704 000	371	13 010 000
Juni / June	-	-	11	35 432 100	439	14 515 000
Juli / July	-	-	9	18 838 000	483	10 485 000
Agustus / August	-	-	16	27 058 000	471	14 455 000
September / September	-	-	10	8 314 900	486	15 055 000
Oktober / October	-	-	8	3 429 900	438	18 220 000
November / November	-	-	6	2 684 800	421	18 010 000
Desember / December	-	-	9	4 049 300	382	11 565 000
Jumlah 2015	-	-	111	132 410 200	5 068	175 025 000
Total 2014
2013

Sumber / Source : Unit Pelayanan Pendapatan Daerah Ngabang Dispenda Provinsi Kalbar



TRANSPORTATION AND COMMUNICATION

Tabel / Table : 9.2.5
Banyaknya Kendaraan Bermotor yang Terdaftar
Menurut Jenisnya di Kabupaten Landak
Number of Registered Motor Vehicle in Landak Regency by Type of Motor Vehicle
2016-2017

Jenis Kendaraan Bermotor/ <i>Types of Motor Vehicles</i>	Tahun/ <i>Year</i>	
	2016	2017
(1)	(2)	(3)
I. Mobil Penumpang/ <i>Passenger Cars</i>	2137	2183
1. Sedan/ <i>Sedan</i>	-	-
2. Station Wagon/ <i>Station Wagon</i>	-	-
3. Mini Bus/ <i>Minibus</i>	2137	2183
4. Jeep/ <i>Jeep</i>	-	-
5. Lain-lain/ <i>Others</i>	-	-
II. Mobil Bus/ <i>Bus car</i>	77	62
1. Bus/ <i>Bus</i>	77	62
2. Micro Bus/ <i>Micro Bus</i>	-	-
III. Mobil Beban/ <i>Load Cars</i>	1949	2008
1. Pick Up/ <i>Pick Up</i>	-	-
2. Delivery Van/ <i>Delivery Van</i>	-	-
3. Truk/ <i>Truck</i>	1949	2008
4. Truk Tangki/ <i>Tanker</i>	-	-
5. Double Cabin/ <i>Doble Cabin</i>	-	-
6. Lain-lain/ <i>Others</i>	-	-
IV. Sepeda Motor/ <i>Motorcycles</i>	23230	22666
1. Sepeda Motor Solo/ <i>Single Motorcycle</i>	23230	22666
2. Sepeda Dengan Kereta Samping/ <i>Bicycles with Side Rail</i>	-	-
V. Kendaraan Khusus/ <i>Special Vehicle</i>	158	58
1. Pemadam Kebakaran/ <i>Fire Brigade</i>	-	-
2. Ambulance/ <i>Ambulance</i>	158	58
3. Lain-lain/ <i>Other</i>	-	-

Sumber / *Source* : SAMSAT Landak



Tabel / Table : 9.3

Nilai Pengiriman Surat Kilat dan Paket Pos serta Penjualan Benda Pos dan Bea Wesel Pos
Value of Air Mail Sending and Post Package, Post Object Selling and Money Order Cost
 2017 (Rp)

Bulan / Month	Surat Kilat / Khusus / Air	Paket Pos / Post Package	Benda Pos / Materai / Post	Bea Wesel Pos / Money Order Cost
(1)	(2)	(3)	(4)	(5)
Januari / January	5 093 260	5 032 470	8 938 600	6 019 000
Pebruari / February	3 742 740	3 711 535	8 747 400	5 312 000
Maret / March	10 851 030	5 570 071	9 942 400	6 981 000
April / April	12 261 010	6 975 497	6 890 000	11 519 800
Mei / May	2 704 990	8 163 851	8 675 700	6 942 000
Juni / June	2 497 100	8 535 953	10 109 700	6 213 000
Juli / July	4 981 900	10 200 739	17 590 400	6 460 500
Agustus / August	6 723 650	6 198 966	14 483 400	6 937 000
September / September	4 306 820	9 732 860	11 711 000	5 711 000
Oktober / October	3 234 350	5 761 140	14 316 100	7 905 000
November / November	2 852 250	7 958 473	15 104 800	7 444 000
Desember / December	2 799 799	11 252 603	19 693 600	7 484 000
Jumlah/Total	2017 62 048 899	89 094 158	146 203 100	84 928 300
	2016 45 957 988	98 949 957	79 527 500	119 510 900

Sumber / Source : Kantor Pos Cabang Ngabang



Tabel / Table : 9.3.2
Banyaknya Kantor Pos menurut Kecamatan di Kabupaten Landak
Number of Post Offices by District in Landak Regency
2017

Kecamatan/ <i>District</i>	Jumlah / <i>Total</i>	Nomor Pos / <i>Post Number</i>	Alamat / <i>Address</i>
(1)	(2)	(3)	(4)
1. Sebangki	-	-	
2. Ngabang	1	78537	Jalan Pasar Lama No. 34
3. Jelimpo	-	-	-
4. Sengah Temila	1	78356	Jalan Raya Pahauman
5. Mandor	1	78355	Jalan Raya Mandor
6. Menjalin	1	78362	Jalan Raya Menjalin Hulu
7. Mempawah Hulu	1	78363	Jalan P. Adijaya 3 NO. 277
8. Sompak	-	-	-
9. Menyuke	1	78364	Jalan Raya Darit
10. Banyuke Hulu	-	-	-
11. Meranti	-	-	-
12. Kuala Behe	-	-	-
13. Air Besar	-	-	-

Sumber / *Source* : Dinas Komunikasi dan Informatika Kab. Landak



Tabel / Table : 9.4.1

Banyaknya Menara Telekomunikasi menurut Kecamatan di Kabupaten Landak
Number of Telecommunication Tower by District in Landak Regency
 2017

Kecamatan/ District	Jumlah / Total	Kondisi / Condition	
		Aktif / Active	Tidak Aktif / Non Active
(1)	(2)	(3)	(4)
1. Sebangki	1	1	-
2. Ngabang	26	26	-
3. Jelimpo	14	13	1
4. Sengah Temila	24	24	-
5. Mandor	16	16	-
6. Menjalin	4	4	-
7. Mempawah Hulu	5	5	-
8. Sompak	1	-	1
9. Menyuke	5	4	1
10. Banyuke Hulu	1	1	-
11. Meranti	1	1	-
12. Kuala Behe	4	3	1
13. Air Besar	3	2	1
Jumlah / Total 2017	105	100	5

Sumber / Source : Dinas Komunikasi dan Informatika Kab. Landak



Tabel / Table : 9.4.2
Banyaknya Lembaga Penyiaran Radio di Kabupaten Landak
Number of Radio Broadcasting Institute in Landak Regency
2017

Lembaga Penyiaran Radio/ <i>Radio Broadcasting Institute</i>	Alamat / <i>Address</i>	Kecamatan Yang Terjangkau / <i>Covered District</i>
(1)		(2)
1. PT. Mahkota Ngabang Gemaswara FM 100,4	Jl. Raya Pemuda Gg. Sutera	Ngabang Jelimpo Sengah Temila Mandor Manyuke Kuala Behe Meranti
2. PT. Radio Suara Landak FM 98,0	Jl. Pangeran Cinata Gg. Arjuna	Ngabang Kuala Behe Jelimpo Sengah Temila Mandor

Sumber / *Source* : Dinas Komunikasi dan Informatika Kab. Landak



Tabel / Table : 9.4.3

Banyaknya Lembaga Penyiaran Berlangganan TV Kabel di Kabupaten Landak
Number of Cable TV Subscription Broadcasting Institute in Landak Regency
 2017

Kecamatan/ District	Jumlah / Total	Keterangan / Details
(1)	(2)	(3)
1. Sebangki	-	-
2. Ngabang	2	PT. Jaya Mega Vision
3. Jelimpo	-	-
4. Sengah Temila	1	PT. Jaya Mega Vision
5. Mandor	-	-
6. Menjalin	-	-
7. Mempawah Hulu	-	-
8. Sompak	-	-
9. Menyuke	-	-
10. Banyuke Hulu	-	-
11. Meranti	-	-
12. Kuala Behe	-	-
13. Air Besar	1	PT. Jaya Mega Vision

Sumber / Source : Dinas Komunikasi dan Informatika Kab. Landak

BAB 10

Chapter

KEUANGAN DAN HARGA

FINANCE AND PRICES

Posisi Pinjaman menurut Klasifikasi Lapangan Usaha di Kabupaten Landak 2017 (Jutaan Rupiah)

*Outstanding of Loans by Industrial Origin Based
in Landak Regency 2017 (Millions Rupiah)*

Pinjaman berdasarkan Lapangan Usaha



996 958

Pinjaman Kepada Bukan Lapangan Usaha

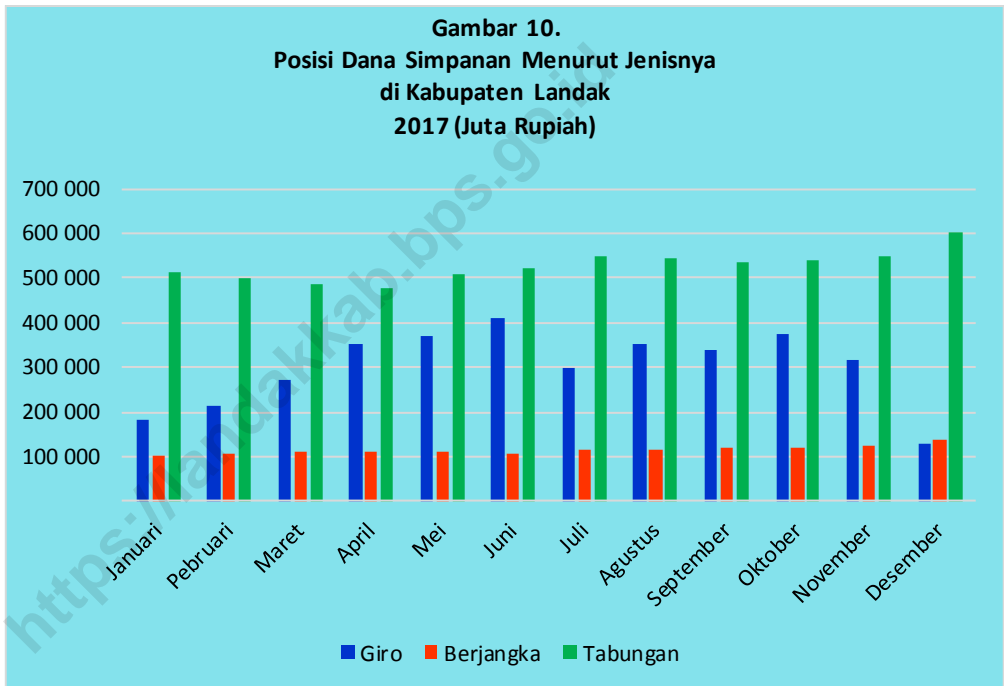


723 687

Sumber/Source : Publikasi Statistik Ekonomi Keuangan Daerah, 2018



Gambar 10.
Posisi Dana Simpanan Menurut Jenisnya
di Kabupaten Landak
2017 (Juta Rupiah)



**PENJELASAN TEKNIS**

1. Realisasi penerimaan data pengeluaran pemerintah Daerah adalah realisasi/perhitungan APBD kabupaten pada tiap tahun anggaran.
2. Pendapatan Asli Daerah (PAD) adalah pendapatan yang diperoleh daerah yang dipungut berdasarkan peraturan daerah sesuai dengan peraturan perundang-undang, guna keperluan daerah yang bersangkutan dalam membiayai kegiatan.
3. Dana Perimbangan adalah dana yang bersumber dari pendapatan APBN yang dialokasikan kepada daerah untuk mendanai kebutuhan daerah dalam rangka pelaksanaan desentralisasi.
4. Lain-lain pendapatan yang sah adalah pendapatan lainnya dari pemerintah pusat dan atau dari instansi pusat, serta dari daerah lainnya.

TECHNICAL NOTES

1. *Actual revenue and expenditure of regency government is the realization budget calculations for every fiscal year.*
2. *Original Local Ggovernment Revenue is revenue that with eld based on local regulations in accordance with the legislation, for the purposes of financing their activites.*
3. *Blanced Budged is the fund coming from state budget that allocated to regions to fund their needs in the context of decentralization.*
4. *Other Legal Revenue is other income that coming from the central government and or from the central agencies, as well as from other local government.*

**ULASAN****DESCRIPTION****Keuangan**

Realisasi anggaran pendapatan tahun 2017 sebesar Rp. 1,23 triliun yang terdiri dari 3 komponen, yaitu pendapatan asli daerah sebesar Rp. 124,368 milyar (10,03%), transfer pemerintah pusat dana perimbangan sebesar Rp. 983,170 milyar (79,31%), dan lain-lain pendapatan yang sah sebesar Rp. 131,990 milyar (10,64%). Dana perimbangan yang terbesar berasal dari dana alokasi umum (DAU) yakni sebesar Rp. 669,285 milyar dan dana alokasi khusus sebesar Rp. 282,800 milyar.

Realisasi pengeluaran tahun 2017 sebesar Rp. 1,288 triliun yang terdiri dari 2 komponen, yaitu: belanja tidak langsung sebesar Rp. 689,115 milyar (53,48%), dan belanja langsung sebesar Rp. 599,326 milyar (46,51%).

Penerimaan Pajak Daerah di Kabupaten Landak tahun 2017 ditargetkan sebesar Rp. 21,325 milyar dan realisasinya mencapai Rp. 20,809 milyar, yang berarti belum berhasil mencapai target yang telah ditetapkan.

Perbankan

Posisi dana simpanan masyarakat pada pihak perbankan di Kabupaten Landak tahun 2017 rata-rata sebesar 944,251 milyar. Tercatat di bulan Januari posisi simpanan giro sebesar Rp. 183,464 milyar, simpanan berjangka sebesar Rp. 104,045 milyar dan tabungan sebesar Rp. 514,277 milyar. Posisi dana kredit yang dikeluarkan pihak perbankan pada Desember 2016 sebesar Rp. 1.720,645 milyar.

Finance

Revenues budget realization in 2017 were Rp. 1,23 trillion, consisting of 3 components, local revenue were Rp. 124.368 billion (10,03%), transfer the balance of central government funds amounting to Rp. 943.170 billion (79.31%), and other legitimate income Rp. 131.990 billion (10.64%). Largest balance funds derived from the general allocation fund (DAU), which amounted to Rp. 669,285 billion and a special allocation of funds amounting to Rp. 282,800 billion.

Realization of expenditures in 2017 were Rp. 1,288 trillion, consisting of 2 components, indirect expenditures of Rp. 689,115 billion (53.48%), and direct expenditures of Rp. 599,326 billion (46.51%).

Local Tax Revenue of Landak Regency in 2017 targeted Rp. 21.325 billion and the realization had reached Rp. 20.809 billion, which means it has not succeeded in reaching the target.

Banking

Outstanding of private deposits in the banking in Landak Regency in 2017 by an average was 944.251 billion. Recorded in January, the position of demand deposits amounting to Rp. 183.464 billion, term deposits amounting to Rp. 104.045 billion and savings deposits was Rp. 514.277 billion. Outstanding of loans issued by commercial and rural banks in December 2016 was Rp. 1720.645 billion.



Berdasarkan jenis penggunaannya, kredit terbanyak dikeluarkan untuk investasi sebesar Rp. 816,540 milyar (44,38%), diikuti kredit untuk konsumsi sebesar Rp. 681,846 milyar (37,06%) dan kredit untuk modal kerja sebesar Rp. 341,260 milyar (18,55%).

Sedangkan posisi kredit jika dilihat dari klasifikasi lapangan usaha, paling besar kredit dikeluarkan untuk lapangan usaha sebesar Rp. 996,958 milyar (57,94%), sedangkan untuk bukan lapangan usaha sebesar 723,687 milyar (42,05%).

Based on the type of loans, most credit issued for investment amounting to Rp. 816.540 billion (44.38%), followed by credit for consumption amounting to Rp. 681.846 billion (37.06%) and loans for working capital was Rp. 341,260 billion (18.,55%).

While outstanding of loans by industrial origin based, most major loans issued to industrial origin was Rp. 996.958 billion (57,94%), while for loans non industrial origin was Rp. 723.687 billion (42,05%).



Tabel / Table : 10.1.1
 Realisasi Anggaran Pendapatan Kabupaten Landak
Realization of Landak Regency Revenue
 Tahun Anggaran / Fiscal Year 2017

Jenis Pendapatan / <i>Types of Income</i>	Realisasi / <i>Realization</i> (Rupiah)
(1)	(2)
1. PENDAPATAN ASLI DAERAH	124 368 521 306.22
a. Pendapatan Pajak Daerah	20,806,751,425.50
b. Hasil Retribusi Daerah	3,117,180,365.63
c. Hasil Pengelolaan Kekayaan Daerah yang Dipisahkan	3,730,606,600.00
d. Lain-lain Pendapatan Asli Daerah yang Sah	96,713,982,915.09
2. TRANSFER PEMERINTAH PUSAT DANA PERIMBANGAN	983 170 222 331.00
a. Bagi Hasil Pajak/Bagi Hasil Bukan Pajak	31,084,081,546.00
b. Dana Alokasi Umum	669,285,841,000.00
c. Dana Alokasi Khusus	282,800,299,785.00
3. LAIN-LAIN PENDAPATAN YANG SAH	131 990 878 000.00
a. Pendapatan Hibah	3,910,599,000.00
b. Pendapatan Lainnya	128,080,279,000.00
	2017 1 239 529 621 637.22
	2016 1 390 192 003 935.04
	2015 1 195 875 550 369.22

Sumber / *Source* : Badan Pengelolaan Keuangan dan Aset Daerah Kab. Landak



Tabel / Table : 10.1.2
Realisasi Belanja Pemerintah Daerah Kabupaten Landak
Realization of Landak Regency Expenditure
Tahun Anggaran / Fiscal Year 2017

		Realisasi / Realization (Rp)
Jenis Belanja / Types of Expenditure		
(1)		(2)
BELANJA TIDAK LANGSUNG		689 115 440 026.24
a. Belanja Pegawai		375,520,418,034.00
b. Belanja Bunga		-
c. Belanja Hibah		105,307,770,260.00
d. Belanja Bantuan Sosial		4,221,302,500.00
e. Belanja Bantuan Keuangan Kpd Prov/Kab/Kota dan Pemdes		203,551,486,569.24
f. Belanja Tidak Terduga		514,462,663.00
BELANJA LANGSUNG		599 326 227 940.00
a. Belanja Pegawai		18,649,303,700.00
b. Belanja Barang dan Jasa		271,338,920,699.22
c. Belanja Modal		309,338,003,540.78
Jumlah/Total	2017	1 288 441 667 966.24
	2016	1 417 981 308 383.80
	2015	1 209 213 551 201.02

Sumber / Source : Badan Pengelolaan Keuangan dan Aset Daerah Kab. Landak



Tabel / Table : 10.1.3
 Realisasi Pembiayaan Kabupaten Landak
Realization of Landak Regency Financing
 Tahun Anggaran / Fiscal Year 2017

Jenis Pembiayaan/ <i>Types of Financing</i>	Realisasi / <i>Realization</i> (Rp)
(1)	(2)
1. PENERIMAAN PEMBIAYAAN DAERAH	68 691 350 843.32
a. Penggunaan SILPA	68,691,350,843.32
b. Penerimaan Pinjaman Daerah	-
c. Penerimaan Kembali Pemberian Pinjaman	-
d. Penerimaan Kembali Piutang Daerah	-
2. PENGELUARAN PEMBIAYAAN DAERAH	7 500 000 000.00
a. Penyertaan Modal Pemerintah Daerah	7,500,000,000.00
b. Pembayaran Pokok Utang	-
SILPA 2017	60 002 575 215.05
2016	68 691 350 843.32
2015	89 701 653 348.04

SILPA = Sisa Lebih Pembiayaan Anggaran

Sumber / *Source* : Badan Pengelolaan Keuangan dan Aset Daerah Kab. Landak



Tabel / Table : 10.1.4

Target dan Realisasi Penerimaan Pajak Daerah Menurut Jenis Penerimaan
Target and Realization of Local Tax Revenue by Type
2017

Jenis Pajak / <i>Types of Taxes</i>	Target / <i>Target</i> (Rp)	Realisasi / <i>Realization</i> (Rp)	
(1)	(2)	(3)	
1. Pajak Hotel	313,268,000.00	222,541,331.00	
2. Pajak Restoran	1,884,044,000.00	2,143,770,081.00	
3. Pajak Hiburan	34,320,000.00	30,295,250.00	
4. Pajak Reklame	140,000,000.00	158,443,185.00	
5. Pajak Penerangan Jalan	3,700,000,000.00	4,269,147,980.00	
6. Pajak Mineral Bukan Logam dan Batuan	2,595,750,000.00	1 552 619 830.00	
7. Bea Perolehan Hak Atas Tanah dan Bangunan (BPHTB)	10,866,438,200.00	10,964,979,479.00	
8. Pajak Air Tanah	2 704 800.00	2 781 300.00	
9. Pajak Bumi dan Bangunan	1 789 362 322.00	1 465 204 554.00	
Jumlah / <i>Total</i>			
	2017	21 325 887 322.00	20 809 782 990.00
	2016	36 680 709 122.00	17 852 262 249.00
	2015	13 549 399 122.00	9 408 864 502.00

Sumber / *Source* : Badan Pendapatan Daerah (Dispenda) Kab Landak



Tabel / Table: 10.2.1
 Posisi Dana Simpanan Menurut Jenis Simpanan di Kabupaten Landak
Outstanding of Private Deposit by Type in Landak Regency
 2017 (Jutaan/Millions Rupiah)

Bulan / Month	Jenis Simpanan / Types of Deposits			Jumlah / Total
	Giro / Giro	Berjangka / Futures	Tabungan / Savings	
(1)	(2)	(3)	(4)	(5)
Januari / January	183 464	104 045	514 277	801 786
Pebruari / February	212 215	107 906	500 638	820 759
Maret / March	273 147	111 990	486 428	871 565
April / April	350 947	112 098	478 961	942 006
Mei / May	370 207	109 277	507 653	987 137
Juni / June	411 894	108 152	521 126	1041 172
Juli / July	300 388	116 826	547 232	964 446
Agustus / August	350 584	115 384	546 010	1011 978
September / September	338 059	117 649	536 295	992 003
Oktober / October	376 918	118 719	540 712	1036 349
November / November	318 193	125 202	550 488	993 883
Desember / December	126 627	137 040	604 255	867 922
Rata-rata/Average 2017	301 054	115 357	527 840	944 251
2016	339 218	98 565	386 630	824 413
2015	336 617	89 643	400 038	826 297

Sumber / Source : Publikasi Statistik Ekonomi Keuangan Daerah, 2018



Tabel / Table: 10.2.2
Posisi Pinjaman Menurut Jenis Penggunaan di Kabupaten Landak
Outstanding of Loans by Type in Landak Regency
2017 (Jutaan/Millions Rupiah)

Bulan / Month	Jenis Penggunaan / Type of Use			Jumlah / Total
	Modal Kerja / Working Capital	Investasi / Investment	Konsumsi / Consumption	
(1)	(2)	(3)	(4)	(5)
Januari / January	297 445	887 460	650 485	1 835 390
Pebruari / February	301 978	866 163	653 606	1 821 747
Maret / March	311 001	871 536	660 456	1 842 993
April / April	316 827	862 117	666 168	1 845 112
Mei / May	323 577	841 208	669 731	1 834 516
Juni / June	338 811	835 421	674 920	1 849 152
Juli / July	342 103	823 757	678 011	1 843 871
Agustus / August	368 062	805 689	685 550	1 859 301
September / September	363 723	806 598	693 747	1 864 068
Oktober / October	376 257	797 192	706 605	1 880 054
November / November	382 968	776 748	719 187	1 878 903
Desember / December	372 373	624 585	723 687	1 720 645
Rata-rata/Average				
2017	341 260	816 540	681 846	1 839 646
2016	313 633	706 523	615 931	1 636 087
2015	285 292	425 893	558 946	1 270 131

Sumber / Source : Publikasi Statistik Ekonomi Keuangan Daerah, 2018



Tabel / Table: 10.2.3
 Posisi Pinjaman Menurut Klasifikasi Lapangan Usaha di Kabupaten Landak
Outstanding of Loans by Industrial Origin Based in Landak Regency
 2014-2017 (Jutaan/Millions Rupiah)

Sektor Ekonomi / <i>Economic Sector</i>	2014	2015	2016	2017
(1)	(2)	(3)	(4)	(5)
Pinjaman Berdasarkan Lapangan Usaha	675 164	802 044	1 186 012	996 958
Pertanian, Peternakan, Kehutanan & Perikanan	373 951	404 574	3 985	5 133
Pertambangan dan Penggalian	385	3 631	212	72
Industri Pengolahan	3 858	78 649	71 658	57 149
Listrik, Gas, Air Bersih, dan Pengelolaan Sampah	6	502	832	962
Konstruksi	17 382	20 939	43 478	32 752
Perdagangan, Hotel dan Restoran	213 853	223 246	7 053	10 406
Transportasi dan Pergudangan	-	-	14 076	13 633
Pengangkutan dan Komunikasi	4 256	7 522	240 109	252 161
Informasi dan Komunikasi	-	-	48	36
Keuangan, Real Estate dan Jasa Perusahaan	43 502	43 040	4 113	3 302
Jasa-jasa	17 970	19 941	759 317	582 818
Pinjaman Kepada Bukan Lapangan Usaha	550 048	588 951	638 027	723 687
Rumah Tinggal	19 855	28 657	44 574	58 784
Flat dan Apartemen	46	-	-	-
Rumah Toko (Ruko) dan Rumah Kantor (Rukan)	3009	4 965	3 977	3 759
Kendaraan Bermotor	7 098	9 226	16 473	25 465
Lainnya	520 039	546 104	573 004	635 680
Total Pinjaman / Total Loans	1 225 212	1 390 995	1 824 039	1 720 645

Sumber / Source : Publikasi Statistik Ekonomi Keuangan Daerah, 2018

- (Kosong) = Perubahan format pada publikasi



<https://landakkab.bps.go.id>

BAB 11

Chapter

PENDAPATAN REGIONAL

REGIONAL INCOME

PDRB Atas Dasar Harga Konstan 2010 di Kabupaten Landak 2017 (Jutaan Rupiah)

*GRDP at Constant 2010 Market Prices
in Landak Regency 2017 (Millions Rupiah)*

Total

6 383 495.48**

Tiga Kategori dengan Share Terbesar

Three Category with Biggest Contributor



Perdagangan besar dan eceran;
reparasi mobil dan sepeda motor
*Wholesale and Retail Trade; Repair of
Motor Vehicles and Motorcycle*



Industri Pengolahan
Manufacturing

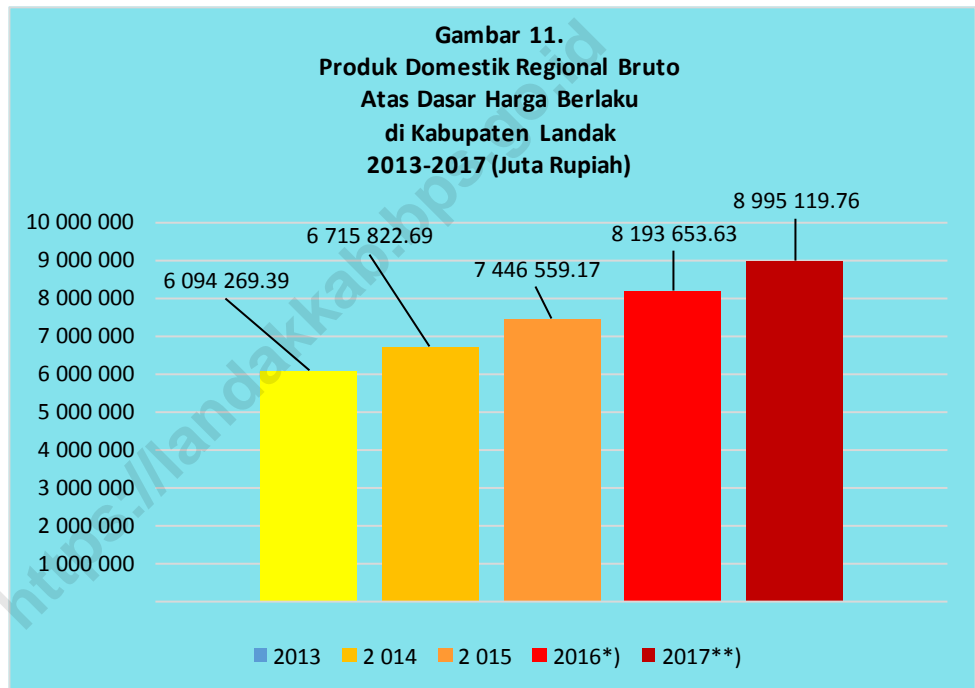


Pertanian, Kehutanan, dan Perikanan
Agriculture, Forestry and Fishing

Sumber/Source : Angka Sangat Sementara/Very Preliminary Figures



Gambar 11.
Produk Domestik Regional Bruto
Atas Dasar Harga Berlaku
di Kabupaten Landak
2013-2017 (Juta Rupiah)



**PENJELASAN TEKNIS**

1. Penghitungan statistik neraca nasional mengikuti buku petunjuk yang diterbitkan oleh perserikatan bangsa bangsa (PBB) dikenal sebagai sistem neraca nasional (SNN). SNN adalah rekomendasi internasional tentang bagaimana menyusun ukuran aktivitas ekonomi yang sesuai dengan standar neraca baku yang didasarkan pada prinsip prinsip ekonomi. Rekomendasi yang dimaksud dinyatakan dalam sekumpulan konsep, definisi, klasifikasi, dan aturan neraca yang disepakati secara internasional dalam mengukur indikator tertentu seperti produk domestik bruto (PDB). Salah satu bentuk adaptasi pencatatan Statistik nasional adalah melakukan perubahan tahun dasar PDB Indonesia dari tahun 2000 ke 2010. Perubahan tahun dasar PDB dilakukan seiring dengan mengadopsi rekomendasi PBB yg tertuang dalam sistem neraca nasional 2008 (SNA 2008).
2. Produk Domestik Regional Bruto (PDRB) menggambarkan kemampuan suatu wilayah untuk menciptakan nilai tambah pada suatu waktu tertentu. Untuk menyusun PDRB digunakan 2 pendekatan yaitu, lapangan usaha dan pengeluaran.

TECHNICAL NOTES

1. *The method used to estimate national accounts statistic is based on the standard guidenlines formed by united nation known as system of national accounts (SNA). SNA is the internationally agreed standard set of recommendation on how to compile measure of economic activity in accordance with strict accounting conversions based on economic principles. The recommendation are expressed in term of a set of concepts, definitions, classifications and accounting rules that comprise the internationally agreed standard for measuring indicator such as Gross Domestic Produk (GDP). One of the improvement in the national statistical system is to rebase GDP form base year 2000 to 2010 in order to capture current economic condition. It is in line with the United Nations (UN) recommendation on 2008 SNA.*
2. *Gross Regional Domestic Product (GRDP). To compile these statistics, two approach have been used, i.e. "production approach" and " expenditure approach".*



REGIONAL INCOME

Keduanya menyajikan komposisi data nilai tambah dirinci menurut sumber kegiatan ekonomi (lapangan usaha) dan menurut komponen penggunaannya. PDRB dari sisi lapangan usaha merupakan penjumlahan seluruh komponen nilai tambah bruto yang mampu diciptakan oleh sektor –sektor ekonomi atas berbagai aktivitas produksinya. Sedangkan dari sisi pengeluarannya menjelaskan tentang nilai tambah tersebut.

3. PDRB menurut lapangan usaha mengalami perubahan klasifikasi dari 9 lapangan usaha menjadi 17 lapangan usaha PDR menurut lapangan usaha dirinci menurut total nilai tambah dari seluruh sektor ekonomi yang mencakup lapangan usaha Pertanian, Kehutanan, dan Perikanan; Pertambangan dan Penggalian; Industri Pengolahan; Pengadaan Air, Pengolahan Sampah, Limbah dan Daur Ulang; Transportasi dan Pergudangan ; Penyediaan Akomodasi dan Makan Minum ; Informasi dan Komunikasi ; Jasa Perusahaan; Administrasi Pemerintah, Pertahanan dan Jaminan Sosial Wajib; Jasa Pendidikan; Jasa Kesehatan dan Kegiatan Sosial ; dan Jasa Lainnya.

The first approach is to measure value added produced by various kinds of economic activities, while the second approach is to measure final used of the country's output. In the other words, GRDP is the sum of total value added produced by all economic industries (activities) and the way of using it.

3. *GPRD by industry classifications changes from 9 sector to 17 industries GRDP by industry is classified by types of economic activities such as Agriculture ,Forestry and Fising; Mining and Quarrying; Manufacaturing; Electricity and Gas; Water supply, Sewerage, Waste Management, and Remediation Activities;Transportation and Storage; Accomodation and Food Service Activities; Information and Communication; Financial and Insurance Activities; Real Estate Activities; Business Activities; Public Administration; Defence and Compulsory social Security; Education; Human Health and Social Work Activities.*



4. PDRB menurut pengeluaran mengalami perubahan klasifikasi dimana pengeluaran konsumsi lembaga non profit yang melayani rumah tangga (LNPRT) yang sebelumnya termasuk bagian dari pengeluaran konsumsi rumah tangga menjadi komponen terpisah. sehingga klasifikasi PDRB menurut pengeluaran dirinci 7 komponen yaitu komponen pengeluaran konsumsi rumah tangga, pengeluaran konsumsi rumah tangga, pengeluaran konsumsi LNPRT, pengeluaran konsumsi pemerintah, pembentukan modal tetap bruto, perubahan inventori, ekspor barang dan jasa, impor barang dan jasa.
4. *GRDP by expenditure classification changes where consumption expenditure Non-profit Institutions Serving Households (NPISH) previously include as part of households consumption expenditure is taken out into separate component. So that, GRDP by type of expenditures is classified into: household consumption expenditure, NPISH consumption expenditure, government consumption expenditure, gross fixed capital formation, changes in inventories, exports of goods and services, and imports of goods and services.*
5. PDRB maupun agregat turunan disajikan dalam 2 (dua) versi penilaian, yaitu atas dasar "harga berlaku" dan atas dasar "harga konstan" disebut sebagai harga berlaku karena seluruh agregat dinilai dengan menggunakan harga pada tahun berjalan, sedangkan harga konstan penilaian didasarkan kepada harga satu tahun dasar tertentu, dalam publikasi ini digunakan harga tahun 2010.
5. *GRDP and its aggregations are presented in two forms: at current market prices and at constant base year market prices. In presenting current market prices, all aggregates are valued at current market prices, while base year constant market prices, while base year constant market prices are shown by valuing all aggregates at fixed base year prices. Year of 2010 is used as the base year in this publication.*
6. Laju pertumbuhan produk domestik regional bruto diperoleh dari perhitungan PDRB atas dasar harga konstan. Diperoleh dengan cara mengurangi nilai PDRB pada tahun ke n-1 (tahun sebelumnya), dibagi dengan nilai pada tahun ke n-1, dikalikan dengan 100 persen. Laju pertumbuhan menunjukkan perkembangan agregat pendapatan dari satu waktu tertentu terhadap waktu sebelumnya.
6. *Growth rate of Gross Domestic Regional Product is derived from GRDP at constant market prices. It is obtained by subtracting the value of GRDP year n with the value of GRDP year n-1, divided by the value of GRDP year n-1 then multiplied by 100 percent. The growth rate of GRDP explains the income growth during the given period*



ULASAN

DESCRIPTION

Pertumbuhan Ekonomi

Economic Growth

Laju pertumbuhan Produk Domestik Regional Bruto (PDRB) merupakan salah satu indikator yang menunjukkan naik atau turunnya produk yang dihasilkan, sebagai balas jasa seluruh kegiatan ekonomi. Naik turunnya angka PDRB biasa juga disebut laju pertumbuhan ekonomi. Laju pertumbuhan ekonomi dapat diketahui dari penyajian PDRB atas dasar harga konstan karena pengaruh naik turunnya harga telah dihilangkan atau dengan kata lain dengan mempergunakan harga konstan, pengaruh inflasi telah ditiadakan. Semakin tinggi kenaikan PDRB maka makin tinggi pula pertumbuhan ekonomi.

The growth rate of Gross Regional Domestic Product (GRDP) is one indicator that shows the increase or decrease the resulting product, as fringe benefits all economic activity. Rise and fall of GRDP figure is often called the rate of economic growth. The rate of economic growth can be seen from the presentation of GRDP at constant prices due the influence of price fluctuations have been removed or in other words by using constant prices, the effects of inflation have been eliminated. The higher increase in GRDP, the higher the economic growth.

Pada tahun 2017 PDRB Kabupaten Landak atas dasar harga berlaku meningkat dari Rp. 8.193.653,63 juta di tahun 2016 menjadi Rp. 8.995.119,76 juta di tahun 2017. Demikian juga PDRB atas dasar harga konstan (2010=100) meningkat dari Rp. 6.067.561,36 juta pada tahun 2016 menjadi Rp. 6.383.495,48 juta pada tahun 2017, sehingga pertumbuhan ekonomi pada tahun 2017 adalah sebesar 5,21%.

In 2017 GRDP at current prices of Landak Regency increase from Rp. 8,193,653.63 million in 2016 to Rp. 8,995,119.76 million in 2017. Similarly, GRDP at constant prices (2010=100) increased from Rp. 6,067,561.36 million in 2016 to Rp. 6,383,495.48 million in 2017, so that economic growth in 2017 amounted to 5.21%.

Struktur Perekonomian

Economic Structure

Pada tahun 2017 struktur perekonomian di Kabupaten Landak masih sangat didominasi oleh sektor pertanian, kehutanan, dan perikanan. Dilihat dari PDRB menurut harga berlaku sektor pertanian, kehutanan, dan perikanan menyumbang sebesar 35,02% dalam pembentukan PDRB.

In 2017 the structure of the economy in Landak Regency were still dominated by agriculture, forestry and fishing sector. In terms of GRDP at current prices contribution of agriculture, forestry and fishing sector were 35.02% for the formation of GRDP.



REGIONAL INCOME

Keadaan ini tidak berbeda dengan keadaan di tahun-tahun sebelumnya. Pada tahun 2016 sektor Pertanian menyumbang 35,02%. Hal ini berarti pada dua tahun terakhir peranan sektor pertanian dalam pembentukan PDRB masih dominan.

Sektor berikutnya yang mempunyai peranan cukup berarti dalam pembentukan PDRB Kabupaten Landak adalah sektor Perdagangan Besar dan Eceran, Reparasi Mobil dan Sepeda Motor yang menyumbang sebesar 15,07% dan sektor Industri Pengolahan yang menyumbang sebesar 11.51% pada pembentukan PDRB Kabupaten Landak tahun 2017.

This situation is not different from the situation in previous years. In 2016 the agricultural sector accounted 35.02%. This means that in the last two years the role of agriculture sector in GRDP formation were dominated.

The next sector that have a significant role in the GRDP formation of Landak Regency are Wholesale and Retail Trade; Repair of Motor Vehicles and Motorcycles sectors, which contributed 15.07% and the Manufacturing Industry sector which contributed 11.51% for GRDP formation of Landak Regency in 2017.



Tabel / Table : 11.1
 Produk Domestik Regional Bruto Atas Dasar Harga Berlaku di Kabupaten Landak
Gross Regional Domestic Product at Current Market Prices in Landak Regency
 2014 - 2017 (Jutaan/Millions Rupiah)

Lapangan Usaha / <i>Economic Sector</i>	2014	2015	2016*)	2017**)
(1)	(2)	(3)	(4)	(5)
1 Pertanian, Kehutanan, dan Perikanan/ <i>Agriculture, Forestry and Fishing</i>	2 475 531.76	2 626 249.11	2 869 728.93	3 150 003.91
2 Pertambangan dan Penggalian/ <i>Mining and Quarrying</i>	162 827.56	185 038.81	199 751.74	217 373.73
3 Industri Pengolahan/ <i>Manufacturing</i>	807 033.55	879 577.20	941 217.08	1 035 193.48
4 Pengadaan Listrik dan Gas/ <i>Electricity and Gas</i>	390.90	512.05	672.52	793.29
5 Pengadaan Air, Pengelolaan Sampah, Limbah dan Daur Ulang/ <i>Water supply, Sewerage, Waste Management and Remediation Activities</i>	941.11	1 042.19	1 088.59	1 249.35
6 Konstruksi/ <i>Construction</i>	629 877.50	746 054.04	813 672.00	905 386.41
7 Perdagangan Besar dan Eceran; Reparasi Mobil dan Sepeda Motor/ <i>Wholesale and Retail Trade; Repair of Motor Vehicles and Motorcycles</i>	984 775.96	1 111 735.87	1 237 211.24	1 355 451.79
8 Transportasi dan Pergudangan/ <i>Transportation and Storage</i>	135 580.57	153 227.34	168 810.30	181 670.45
9 Penyediaan Akomodasi dan Makan Minum/ <i>Accommodation and Food Service Activities</i>	165 996.20	193 295.28	214 523.29	237 153.93
10 Informasi dan Komunikasi/ <i>Information and Communication</i>	170 877.68	197 192.23	224 145.96	258 303.96
11 Jasa Keuangan dan Asuransi/ <i>Financial and Insurance Activities</i>	153 021.86	173 614.73	199 836.34	227 424.72
12 Real Estat/ <i>Real Estate Activities</i>	219 569.16	247 073.93	275 996.33	296 782.44
13 Jasa Perusahaan/ <i>Business Activities</i>	33 644.66	38 190.40	42 026.74	45 805.14
14 Administrasi Pemerintahan, Pertahanan dan Jaminan Sosial Wajib/ <i>Public Administration and Defence; Compulsory Social Security</i>	434 997.56	513 224.88	586 330.74	640 106.84
15 Jasa Pendidikan/ <i>Education</i>	177 710.65	197 123.23	222 113.69	232 555.07
16 Jasa Kesehatan dan Kegiatan Sosial/ <i>Human Health and Social Work Activities</i>	116 490.80	132 310.23	141 387.53	149 040.21
17 Jasa lainnya/ <i>Other Services Activities</i>	46 555.22	51 097.66	55 140.60	60 825.05
			51 097.66	55 140.60
PDRB / GRDP	6 715 822.69	7 446 559.17	8 193 653.63	8 995 119.76

*) Angka Sementara / *Preliminary Figures*

**) Angka Sangat Sementara / *Very Preliminary Figures*



REGIONAL INCOME

Tabel / Table : 11.2
 Produk Domestik Regional Bruto Atas Dasar Harga Konstan 2010 di Kabupaten Landak
Gross Regional Domestic Product at Constant 2010 Market Prices in Landak Regency
 2014 - 2017 (Jutaan/Millions Rupiah)

Lapangan Usaha / <i>Economic Sector</i>	2014	2015	2016*)	2017*)
(1)	(2)	(3)	(4)	(5)
1 Pertanian, Kehutanan, dan Perikanan/ <i>Agriculture, Forestry and Fishing</i>	2 057 458.84	2 098 186.69	2 200 076.32	2 322 455.15
2 Pertambangan dan Penggalian/ <i>Mining and Quarrying</i>	126 180.40	130 324.53	134 205.59	139 026.12
3 Industri Pengolahan/ <i>Manufacturing</i>	688 747.36	730 457.60	757 220.21	787 662.02
4 Pengadaan Listrik dan Gas/ <i>Electricity and Gas</i>	436.91	463.28	537.88	557.84
5 Pengadaan Air, Pengelolaan Sampah, Limbah dan Daur Ulang/ <i>Water supply, Sewerage, Waste Management and Remediation Activities</i>	826.03	874.70	920.57	972.31
6 Konstruksi/ <i>Construction</i>	464 042.70	503 522.91	523 682.55	545 002.64
7 Perdagangan Besar dan Eceran; Reparasi Mobil dan Sepeda Motor/ <i>Wholesale and Retail Trade; Repair of Motor Vehicles and Motorcycles</i>	833 174.57	887 500.04	936 347.08	990 645.35
8 Transportasi dan Pergudangan/ <i>Transportation and Storage</i>	109 352.97	116 770.61	122 140.14	127 330.19
9 Penyediaan Akomodasi dan Makan Minum/ <i>Accommodation and Food Service Activities</i>	137 407.95	148 197.39	157 691.82	168 217.71
10 Informasi dan Komunikasi/ <i>Information and Communication</i>	138 338.11	153 032.82	167 504.57	184 092.19
11 Jasa Keuangan dan Asuransi/ <i>Financial and Insurance Activities</i>	129 008.60	142 843.53	160 164.11	176 088.54
12 Real Estat/ <i>Real Estate Activities</i>	182 638.93	194 437.78	205 643.31	212 927.50
13 Jasa Perusahaan/ <i>Business Activities</i>	25 785.06	27 612.35	28 803.20	30 048.74
14 Administrasi Pemerintahan, Pertahanan dan Jaminan Sosial Wajib/ <i>Public Administration and Defence; Compulsory Social Security</i>	323 853.68	348 936.72	375 945.77	393 066.84
15 Jasa Pendidikan/ <i>Education</i>	140 791.56	148 678.25	160 586.17	164 547.23
16 Jasa Kesehatan dan Kegiatan Sosial/ <i>Human Health and Social Work Activities</i>	88 971.36	93 726.68	96 263.17	98 725.73
17 Jasa lainnya/ <i>Other Services Activities</i>	36 195.38	37 853.17	39 828.90	42 129.38
PDRB / GRDP	5 483 210.41	5 763 419.04	6 067 561.36	6 383 495.48

*) Angka Sementara / *Preliminary Figures*

**) Angka Sangat Sementara / *Very Preliminary Figures*



Tabel / Table : 11.3
 Distribusi Persentase PDRB Atas Dasar Harga Berlaku di Kabupaten Landak
Percentage Distribution of GRDP at Current Market Prices in Landak Regency
 2014 - 2017(Persen/Percent)

Lapangan Usaha / <i>Economic Sector</i>	2014	2015	2016*)	2017*)
(1)	(2)	(3)	(4)	(5)
1 Pertanian, Kehutanan, dan Perikanan/ <i>Agriculture, Forestry and Fishing</i>	36.86	35.27	35.02	35.02
2 Pertambangan dan Penggalian/ <i>Mining and Quarrying</i>	2.42	2.48	2.44	2.42
3 Industri Pengolahan/ <i>Manufacturing</i>	12.02	11.81	11.49	11.51
4 Pengadaan Listrik dan Gas/ <i>Electricity and Gas</i>	0.01	0.01	0.01	0.01
5 Pengadaan Air, Pengelolaan Sampah, Limbah dan Daur Ulang/ <i>Water supply, Sewerage, Waste Management and Remediation Activities</i>	0.01	0.01	0.01	0.01
6 Konstruksi/ <i>Construction</i>	9.38	10.02	9.93	10.07
7 Perdagangan Besar dan Eceran; Reparasi Mobil dan Sepeda Motor/ <i>Wholesale and Retail Trade; Repair of Motor Vehicles and Motorcycles</i>	14.66	14.93	15.10	15.07
8 Transportasi dan Pergudangan/ <i>Transportation and Storage</i>	2.02	2.06	2.06	2.02
9 Penyediaan Akomodasi dan Makan Minum/ <i>Accommodation and Food Service Activities</i>	2.47	2.60	2.62	2.64
10 Informasi dan Komunikasi/ <i>Information and Communication</i>	2.54	2.65	2.74	2.87
11 Jasa Keuangan dan Asuransi/ <i>Financial and Insurance Activities</i>	2.28	2.33	2.43	2.53
12 Real Estat/ <i>Real Estate Activities</i>	3.27	3.32	3.37	3.30
13 Jasa Perusahaan/ <i>Business Activities</i>	0.50	0.51	0.51	0.51
14 Administrasi Pemerintahan, Pertahanan dan Jaminan Sosial Wajib/ <i>Public Administration and Defence; Compulsory Social Security</i>	6.48	6.89	7.16	7.12
15 Jasa Pendidikan/ <i>Education</i>	2.65	2.65	2.71	2.59
16 Jasa Kesehatan dan Kegiatan Sosial/ <i>Human Health and Social Work Activities</i>	1.73	1.78	1.73	1.66
17 Jasa lainnya/ <i>Other Services Activities</i>	0.69	0.69	0.67	0.68
PDRB / GRDP	1.73	1.78	1.73	1.66

*) Angka Sementara / *Preliminary Figures*

**) Angka Sangat Sementara / *Very Preliminary Figures*



REGIONAL INCOME

Tabel / Table : 11.4
Laju Pertumbuhan PDRB Atas Dasar Harga Konstan
di Kabupaten Landak (Tahun sebelumnya = 100)
Growth Rate of GRDP at Current Market Prices in Landak Regency (previous year = 100)
2014-2017

Lapangan Usaha / <i>Economic Sector</i>	2014	2015	2016*)	2017**)
(1)	(2)	(3)	(4)	(5)
1 Pertanian, Kehutanan, dan Perikanan/ <i>Agriculture, Forestry and Fishing</i>	2.89	1.98	4.86	5.56
2 Pertambangan dan Penggalian/ <i>Mining and Quarrying</i>	5.43	3.28	6.81	3.59
3 Industri Pengolahan/ <i>Manufacturing</i>	4.82	6.06	3.66	4.02
4 Pengadaan Listrik dan Gas/ <i>Electricity and Gas</i>	15.18	6.03	16.10	3.71
5 Pengadaan Air, Pengelolaan Sampah, Limbah dan Daur Ulang/ <i>Water supply, Sewerage, Waste Management and Remediation Activities</i>	4.69	5.89	5.25	5.62
6 Konstruksi/ <i>Construction</i>	8.58	8.51	4.00	4.07
7 Perdagangan Besar dan Eceran; Reparasi Mobil dan Sepeda Motor/ <i>Wholesale and Retail Trade; Repair of Motor Vehicles and Motorcycles</i>	5.54	6.52	5.50	5.80
8 Transportasi dan Pergudangan/ <i>Transportation and Storage</i>	7.84	8.71	3.98	2.33
9 Penyediaan Akomodasi dan Makan Minum/ <i>Accommodation and Food Service Activities</i>	6.43	6.78	4.60	4.25
10 Informasi dan Komunikasi/ <i>Information and Communication</i>	8.57	7.85	6.41	6.67
11 Jasa Keuangan dan Asuransi/ <i>Financial and Insurance Activities</i>	9.37	10.62	9.46	9.90
12 Real Estat/ <i>Real Estate Activities</i>	5.35	10.72	12.13	9.94
13 Jasa Perusahaan/ <i>Business Activities</i>	6.49	6.46	5.76	3.54
14 Administrasi Pemerintahan, Pertahanan dan Jaminan Sosial Wajib/ <i>Public Administration and Defence; Compulsory Social Security</i>	6.66	7.09	4.31	4.32
15 Jasa Pendidikan/ <i>Education</i>	5.94	7.75	7.74	4.55
16 Jasa Kesehatan dan Kegiatan Sosial/ <i>Human Health and Social Work Activities</i>	6.86	5.60	8.01	2.47
17 Jasa lainnya/ <i>Other Services Activities</i>	2.52	4.58	5.22	5.78
PDRB / <i>GRDP</i>	4.93	5.11	5.28	5.21

*) Angka Sementara / *Preliminary Figures*

***) Angka Sangat Sementara / *Very Preliminary Figures*



Tabel / Table : 11.5
 Indeks Harga Implisit PDRB Atas Dasar Harga Konstan 2010
 di Kabupaten Landak (2010 = 100)
Implicit Price Index of GRDP in Landak Regency (2010 = 100)
 2014-2017

Lapangan Usaha / <i>Economic Sector</i>	2014	2015	2016*)	2017**)
(1)	(2)	(3)	(4)	(5)
1 Pertanian, Kehutanan, dan Perikanan/ <i>Agriculture, Forestry and Fishing</i>	120.32	125.17	130.44	135.63
2 Pertambangan dan Penggalian/ <i>Mining and Quarrying</i>	129.04	141.98	148.84	156.35
3 Industri Pengolahan/ <i>Manufacturing</i>	117.17	120.41	124.30	131.43
4 Pengadaan Listrik dan Gas/ <i>Electricity and Gas</i>	89.47	110.53	125.03	142.21
5 Pengadaan Air, Pengelolaan Sampah, Limbah dan Daur Ulang/ <i>Water supply, Sewerage, Waste Management and Remediation Activities</i>	113.93	119.15	118.25	128.49
6 Konstruksi/ <i>Construction</i>	135.74	148.17	155.38	166.13
7 Perdagangan Besar dan Eceran; Reparasi Mobil dan Sepeda Motor/ <i>Wholesale and Retail Trade; Repair of Motor Vehicles and Motorcycles</i>	118.20	125.27	132.13	136.83
8 Transportasi dan Pergudangan/ <i>Transportation and Storage</i>	123.98	131.22	138.21	142.68
9 Penyediaan Akomodasi dan Makan Minum/ <i>Accommodation and Food Service Activities</i>	120.81	130.43	136.04	140.98
10 Informasi dan Komunikasi/ <i>Information and Communication</i>	123.52	128.86	133.81	140.31
11 Jasa Keuangan dan Asuransi/ <i>Financial and Insurance Activities</i>	118.61	121.54	124.77	129.15
12 Real Estat/ <i>Real Estate Activities</i>	120.22	127.07	134.21	139.38
13 Jasa Perusahaan/ <i>Business Activities</i>	130.48	138.31	145.91	152.44
14 Administrasi Pemerintahan, Pertahanan dan Jaminan Sosial Wajib/ <i>Public Administration and Defence; Compulsory Social Security</i>	134.32	147.08	155.96	162.85
15 Jasa Pendidikan/ <i>Education</i>	126.22	132.58	138.31	141.33
16 Jasa Kesehatan dan Kegiatan Sosial/ <i>Human Health and Social Work Activities</i>	130.93	141.17	146.88	150.96
17 Jasa lainnya/ <i>Other Services Activities</i>	128.62	134.99	138.44	144.38
PDRB / <i>GRDP</i>	122.48	129.20	135.04	140.91

*) Angka Sementara / *Preliminary Figures*

**) Angka Sangat Sementara / *Very Preliminary Figures*



REGIONAL INCOME

Tabel / Table : 11.6
Laju Indeks Harga Implisit PDRB Atas Dasar Harga Konstan 2010
di Kabupaten Landak (2010 = 100)
Growth Implicit Price Index of GRDP in Landak Regency (2010 = 100)
2014-2017

Lapangan Usaha / Economic Sector	2014	2015	2016*)	2017**)
(1)	(2)	(3)	(4)	(5)
1 Pertanian, Kehutanan, dan Perikanan/ <i>Agriculture, Forestry and Fishing</i>	4.07	4.03	4.21	3.98
2 Pertambangan dan Penggalian/ <i>Mining and Quarrying</i>	8.80	10.03	4.83	5.05
3 Industri Pengolahan/ <i>Manufacturing</i>	4.04	2.77	3.23	5.73
4 Pengadaan Listrik dan Gas/ <i>Electricity and Gas</i>	6.36	23.54	13.12	13.74
5 Pengadaan Air, Pengelolaan Sampah, Limbah dan Daur Ulang/ <i>Water supply, Sewerage, Waste Management and Remediation Activities</i>	3.83	4.58	-0.75	8.66
6 Konstruksi/ <i>Construction</i>	6.99	9.16	4.86	6.92
7 Perdagangan Besar dan Eceran; Reparasi Mobil dan Sepeda Motor/ <i>Wholesale and Retail Trade; Repair of Motor Vehicles and Motorcycles</i>	5.05	5.98	5.48	3.55
8 Transportasi dan Pergudangan/ <i>Transportation and Storage</i>	6.32	5.84	5.33	3.23
9 Minum/Akomodasi dan Makan/ <i>Accommodation and Food Service Activities</i>	4.85	7.97	4.30	3.63
10 Informasi dan Komunikasi/ <i>Information and Communication</i>	4.38	4.32	3.85	4.86
11 Jasa Keuangan dan Asuransi/ <i>Financial and Insurance Activities</i>	4.04	2.47	2.66	3.51
12 Real Estat/ <i>Real Estate Activities</i>	4.25	5.70	5.62	3.85
13 Jasa Perusahaan/ <i>Business Activities</i>	5.55	6.00	5.50	4.47
14 Administrasi Pemerintahan, Pertahanan dan Jaminan Sosial Wajib/ <i>Public Administration and Defence; Compulsory Social Security</i>	6.97	9.50	6.04	4.42
15 Jasa Pendidikan/ <i>Education</i>	6.92	5.04	4.32	2.18
16 Sosial/Kesehatan dan Kegiatan Sosial/ <i>Human Health and Social Work Activities</i>	6.73	7.82	4.04	2.78
17 Jasa lainnya/ <i>Other Services Activities</i>	5.15	4.95	2.56	4.29
PDRB / GRDP	5.02	5.49	4.52	4.35

*) Angka Sementara / Preliminary Figures

**) Angka Sangat Sementara / Very Preliminary Figures

BAB 12

Chapter

PERBANDINGAN REGIONAL REGIONAL COMPARISON


Pertumbuhan Ekonomi Kabupaten Landak 2015-2017

Economic Growth Landak Regency 2015-2017



Pertumbuhan Ekonomi Provinsi Kalimantan Barat 2015-2017

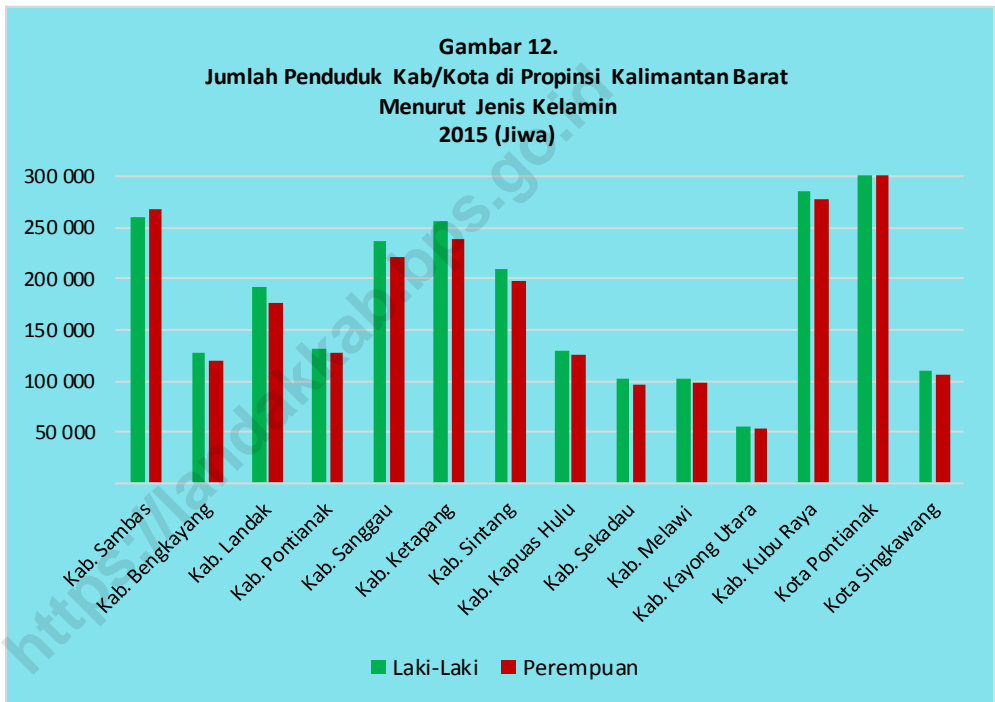
Economic Growth Kalimantan Barat Province 2015-2017



Catatan: *) Angka Sementara/*Preliminary Figures*

***) Angka Sangat Sementara/*Very Preliminary Figures*

Sumber/*Source* : BPS Provinsi Kalimantan Barat



**PENJELASAN TEKNIS**

- 1. Produk Domestik Regional Bruto (PDRB)** Menggambarkan kemampuan suatu wilayah untuk menciptakan nilai tambah pada suatu wilayah untuk menciptakan nilai tambah pada suatu waktu tertentu. Untuk menyusun PDRB digunakan 2 pendekatan, yaitu lapangan usaha dan pengeluaran. Keduanya menyajikan komposisi data nilai tambah dirinci menurut sumber kegiatan ekonomi (lapangan usaha) dan menurut komponen penggunaannya. PDRB dari sisi lapangan usaha merupakan penjumlahan seluruh komponen nilai tambah bruto yang mampu diciptakan oleh sektor-sektor ekonomi atas berbagai aktivitas produksinya. Sedangkan dari sisi pengeluaran menjelaskan tentang penggunaan dari nilai tambah tersebut.
- 2. Indeks Pembangunan Manusia (IPM)** menjelaskan bagaimana penduduk dapat mengakses hasil pembangunan dalam memperoleh pendapatan, kesehatan, pendidikan dan sebagainya. IPM diperkenalkan oleh UNDP pada tahun 1990 dan dipublikasikan secara berkala dalam laporan tahunan Human Development Report (HDR). IPM dibentuk oleh 3 (tiga) dimensi dasar: Umur panjang dan hidup sehat; pengetahuan; dan standar dan hidup layak.

TECHNICAL NOTES

- 1. Gross Regional Domestic Product (GRPD). To compile these statistics, two approaches have been used, i.e. "production approach" and "expenditure approach". The first approach is to measure value added produced by various kinds of economic activities, while the second approach is to measure final uses of the country's output. In other words, GRPD is the sum of total value added produced by all economic industries (activities) and the way of using it.*
- 2. The Human Development Index (HDI) explains how people can access development results in obtaining income, health, education and so forth. HDI was introduced by United Nations Development Programme (UNDP) in 1990 and published periodically in the annual report of the Human Development Report. HDI was formed by three basic dimensions: a long and healthy life; knowledge; and a decent standard of living.*



ULASAN

DESCRIPTION

Luas Wilayah

Luas wilayah Provinsi Kalimantan Barat adalah 146.807 Km² terdiri dari 12 kabupaten dan 2 kota. Kabupaten yang wilayahnya terluas adalah Kabupaten Kapuas Hulu yaitu seluas 29.842,00 Km² atau sebesar 20,33% dari total wilayah Kalimantan Barat. Sementara Kabupaten Landak luasnya adalah 9.909,10 Km² atau sebesar 6,75% dari total wilayah Kalimantan Barat.

Wide Area

Total area of Kalimantan Barat province is 146,807 km² consists of 12 regencies and 2 cities. Regency with the widest territory is Kapuas Hulu Regency with total area 29,842.00 km² or equal to 20.33% of the total area of Kalimantan Barat Province. While Landak Regency area is 9,909.10 km² or 6.75% of the total area of Kalimantan Barat Province.

Perkembangan Penduduk

Pada tahun 2010 (hasil Sensus Penduduk tahun 2010) jumlah penduduk Kalimantan Barat adalah sebesar 4.395.983 jiwa. Dari jumlah ini kabupaten yang penduduknya terbanyak berada di Kota Pontianak yaitu sebanyak 554.764 jiwa, kemudian Kabupaten Kubu Raya sebanyak 500.970 jiwa dan Kabupaten Sambas sebanyak 496.120 jiwa. Di Kabupaten Landak sendiri jumlah penduduknya di tahun 2010 adalah sebanyak 329.649 jiwa.

Population Growth

In the year 2010 (based on the population census) Kalimantan Barat population were 4,395,983 people. Of this amount most populated regency were Pontianak City with 554,764 people, then Kubu Raya Regency with 500,970 people and Sambas Regency with 496,120 people. Landak Regency population in 2010 were 329,649 people.

Berdasarkan hasil proyeksi penduduk pertengahan tahun 2017, maka jumlah penduduk di Provinsi Kalimantan Barat adalah 4.932.499 jiwa. Daerah dengan penduduk terbanyak adalah Kota Pontianak yaitu 627.021 jiwa. Jumlah penduduk di Kabupaten Landak adalah 367.790 jiwa.

Based on the mid year population projection of the year 2017, Kalimantan Barat Province were 4,932,499 people. Region with the most populated were Pontianak City with 627,021 people. Landak Regency population were 367,790 people.

Kepadatan penduduk tertinggi pada tahun 2017 adalah di Kota Pontianak yaitu sebesar 5.817 jiwa per km² kemudian Kota Singkawang 427 jiwa per km², Kabupaten Mempawah sebesar 148 jiwa per km². Sedangkan di Kabupaten Landak kepadatan penduduk sebesar 37 jiwa per km². Kabupaten dengan kepadatan penduduk terendah adalah di Kabupaten Kapuas Hulu yaitu sebesar 9 jiwa per km².

The highest population density at 2017 was in Pontianak City that is equal to 5,817 person per km² later Singkawang City was 427 person per km², Mempawah Regency was 148 person per km². While in Landak Regency the population density were 37 person per km². Regency which is the lowest population density was Kapuas Hulu Regency that is equal to 9 person per km².



Perkembangan Pendapatan Regional

Laju pertumbuhan produk domestik regional bruto (PDRB) yang biasa disebut juga laju pertumbuhan ekonomi merupakan salah satu indikator yang menunjukkan naik turunnya produk yang dihasilkan sebagai balas jasa seluruh kegiatan ekonomi.

Pada tahun 2017 laju pertumbuhan ekonomi masing-masing kabupaten/kota di Kalimantan Barat bervariasi. Ada beberapa kabupaten/kota yang meningkat dan ada yang turun. Pertumbuhan ekonomi paling tinggi di Kabupaten Ketapang sebesar 7,21%. Sedangkan pertumbuhan ekonomi Kabupaten Landak adalah sebesar 5,21%.

Besarnya PDRB Kalimantan Barat tidak terlepas dari besarnya PDRB kabupaten/kota karena kumpulan dari seluruh PDRB kabupaten/kota se-Kalimantan Barat akan membentuk PDRB Kalimantan Barat. Pada tahun 2017 PDRB Kalimantan Barat menurut harga berlaku, sumbangan terbesar adalah dari Kota Pontianak yaitu sebesar 11,14% kemudian diikuti oleh Kabupaten Ketapang sebesar 9,48% dan Kabupaten Kubu Raya sebesar 8,78%. Sedangkan Kabupaten Landak perannya sebesar 5,1%.

Development of Regional Income

The growth rate of gross regional domestic product (GRDP) which is also called the rate of economic growth is one indicator that shows the ups and downs the product as fringe benefits all economic activity.

In 2016 economic growth rate of each regencies in Kalimantan Barat Provinces were vary. There were several regencies/city increasing and other decreasing. The highest economic growth rate were Ketapang Regency were 7,97%. Meanwhile, Landak Regency economic growth rate were 5,28%.

The amount of GRDP of Kalimantan Barat can not be separated from GRDP of regencies because collection of the entire GRDP regencies/cities in Kalimantan Barat, will form GRDP of Kalimantan Barat. In 2017 GRDP of Kalimantan Barat at current prices, the largest contribution is from the Pontianak City that is equal to 11.14% followed by Ketapang Regency 9.48% and Kubu Raya Regency 8.78 %. While the role of Landak Regency was 5.1%.



Table / Table : 12.1.1

Luas Daerah Kabupaten/Kota dan Persentase Terhadap Luas Provinsi
Wide Area of Regency / Municipality and Percentage to Province Wide

Kabupaten/Kota Regency/Municipality	Luas / Area (Km ²)	Persentase Terhadap Luas Provinsi/ Percentage of Province Area (%)
(1)	(2)	(3)
1. Kab. Sambas	6 394.70	4.36
2. Kab. Bengkayang	5 397.30	3.68
3. Kab. Landak	9 909.10	6.75
4. Kab. Mempawah	1 749.90	1.19
5. Kab. Sanggau	12 857.70	8.76
6. Kab. Ketapang	28 253.33	19.25
7. Kab. Sintang	21 635.00	14.74
8. Kab. Kapuas Hulu	29 842.00	20.33
9. Kab. Sekadau	5 444.30	3.71
10. Kab. Melawi	10 644.00	7.25
11. Kab. Kayong Utara	7 553.67	5.15
12. Kab. Kubu Raya	6 512.20	4.44
13. Kota Pontianak	107.80	0.07
14. Kota Singkawang	504.00	0.34
Kalimantan Barat	146 807,00	100

Sumber / Source: Kantor Wilayah Badan Pertanahan Nasional Provinsi Kalimantan Barat



Table / Table : 12.1.2

Luas Wilayah Menurut Kabupaten/Kota dan Jenis Tanah Permukaan
Total Area by Regency/Municipality and Type of Soil Surface
 (Ha)

Kabupaten/Kota Regency/Municipality	OGH	Aluvial / Aluvial	Regosol/ Regosol	PMK ¹⁾ / PYR	Podsol / Podzol	Latosol/ Latozol
(1)	(2)	(3)	(4)	(5)	(6)	(7)
1. Kab. Sambas	51 215	93 073	-	444 182	39 000	12 000
2. Kab. Bengkayang	6 700	20 000	-	369 030	4 000	140 000
3. Kab. Landak	138 152	323	-	761 014	49 621	41 600
4. Kab. Mempawah	206 163	514 368	-	105 679	-	-
5. Kab. Sanggau	450	6 200	-	1 214 820	45 100	19 200
6. Kab. Ketapang	66 912	433 500	40 000	2 266 975	171 200	-
7. Kab. Sintang	45 056	161 189	-	836 805	-	-
8. Kab. Kapuas Hulu	298 250	206 400	-	1 633 938	-	-
9. Kab. Sekadau	-	8 200	-	390 951	145 279	-
10. Kab. Melawi	-	600	-	307 013	-	-
11. Kab. Kayong Utara	315 214	165 000	-	275 153	-	-
12. Kab. Kubu Raya	144 314	485 770	-	21 136	25 468	-
13. Kota Pontianak	3 600	7 180	-	-	-	-
14. Kota Singkawang	-	8 000	4 800	37 400	200	-
Kalimantan Barat	1 276 026	2 109 803	44 800	8 664 096	479 868	212 800

Catatan : 1) PMK (Podsolet Merah Kuning) termasuk kompleks PMK

Sumber / Source : Kantor Wilayah Badan Pertanahan Nasional Provinsi Kalimantan Barat



Table / Table : 12.1.3
 Luas Wilayah Menurut Kabupaten/Kota dan Jenis Tekstur Tanah
Total Area by Regency/Municipality and Type of Soil Texture
 (Ha)

Kabupaten/Kota Regency/Municipality	Halus/ Smooth	Sedang/ Moderate	Kasar/ Hard	Gambut/ Turf	Rawa/ Swamp	Lainnya/ Others
(1)	(2)	(3)	(4)	(5)	(6)	(7)
1. Kab. Sambas	105 073	495 397	39 000	70 298	-	-
2. Kab. Bengkayang	126 570	343 700	69 460	34 714	-	-
3. Kab. Landak	37 017	707 211	246 682	114 214	-	-
4. Kab. Mempawah	35 282	33 149	20 095	39 164	-	-
5. Kab. Sanggau	25 400	1 260 370	-	89 904	-	-
6. Kab. Ketapang	1 719 142	562 774	204 853	637 305	-	-
7. Kab. Sintang	161 189	881 861	1 120 450	78 937	-	-
8. Kab. Kapuas Hulu	1 453 400	1 075 000	455 800	322 500	18 000	3 100
9. Kab. Sekadau	8 200	536 230	-	6 767	-	-
10. Kab. Melawi	-	1 064 400	-	-	-	-
11. Kab. Kayong Utara	271 005	130 369	-	55 452	-	-
12. Kab. Kubu Raya	403 139	716	-	294 665	-	-
13. Kota Pontianak	7 860	2 920	-	1 100	-	-
14. Kota Singkawang	8 000	37 600	4 800	345	-	-
Kalimantan Barat	4 361 277	7 131 697	2 161 140	1 450 700	18 000	3 100

Sumber / Source : Kantor Wilayah Badan Pertanahan Nasional Provinsi Kalimantan Barat



REGIONAL COMPARISON

Table / Table : 12.1.4

Luas Kawasan Budidaya dan Non Budidaya Menurut Kabupaten/Kota (Ha)
Cultivation and Non Cultivation Area by Regency/Municipality
(Ha)

Kabupaten/Kota Regency/Municipality	Kawasan Budidaya/ Cultivation Area	Kawasan Non Budidaya/ Non Cultivation Area	Jumlah / Total
(1)	(2)	(3)	(4)
1. Kab. Sambas	575 399	64 071	639 470
2. Kab. Bengkayang	455 606	84 124	539 730
3. Kab. Landak	874 168	116 742	990 910
4. Kab. Mempawah	122 807	4 883	127 690
5. Kab. Sanggau	1 190 661	95 109	1 285 770
6. Kab. Ketapang	2 641 173	482 901	3 124 074
7. Kab. Sintang	1 614 423	549 077	2 163 500
8. Kab. Kapuas Hulu	1 282 592	1 701 608	2 984 200
9. Kab. Sekadau	487 226	57 204	544 430
10. Kab. Melawi	756 141	308 259	1 064 400
11. Kab. Kayong Utara	190 073	266 753	456 826
12. Kab. Kubu Raya	557 829	140 691	698 520
13. Kota Pontianak	10 780	-	10 780
14. Kota Singkawang	45 990	4 410	50 400
Kalimantan Barat	10 804 868	3 875 832	14 680 700

Sumber / Source : Badan Perencanaan Pembangunan Daerah Provinsi Kalimantan Barat



Table / Table : 12.2.1
 Jumlah Penduduk Laki-laki Menurut Kabupaten/Kota
Total Male Population by Regency / Municipality
 Tahun / Year 2000, 2005, 2010, 2017

Kabupaten/Kota Regency/Municipality	2000 ¹⁾	2005 ²⁾	2010 ¹⁾	2017 ³⁾
(1)	(2)	(3)	(4)	(5)
1. Kab. Sambas	228 235	242 092	244 604	260 502
2. Kab. Bengkayang	171 850	102 169	112 152	128 183
3. Kab. Landak	147 073	160 726	172 373	191 496
4. Kab. Mempawah	320 673	346 781	118 980	130 705
5. Kab. Sanggau	262 078	189 115	211 859	236 384
6. Kab. Ketapang	220 533	242 851	222 258	256 305
7. Kab. Sintang	236 492	175 345	188 433	209 786
8. Kab. Kapuas Hulu	93 062	104 616	113 452	129 510
9. Kab. Sekadau	-	88 623	93 899	101 808
10. Kab. Melawi	-	82 956	91 529	103 214
11. Kab. Kayong Utara	-	-	48 835	55 510
12. Kab. Kubu Raya	-	-	254 946	285 204
13. Kota Pontianak	238 167	252 452	277 971	312 178
14. Kota Singkawang	-	87 711	95 612	109 902
Kalimantan Barat	1 918 163	2 075 437	2 246 903	2 510 687

Catatan : 1) Sensus Penduduk (-) Data tergabung dengan kabupaten induk

2) Survei Penduduk Antar Sensus

3) Proyeksi Penduduk Pertengahan Tahun

Sumber / Source : BPS Provinsi Kalimantan Barat



REGIONAL COMPARISON

Table / Table : 12.2.2
Jumlah Penduduk Perempuan Menurut Kabupaten/Kota
Total Female Population by Regency / Municipality
Tahun / Year 2000, 2005, 2010, 2017

Kabupaten/Kota Regency/Municipality	2000 ¹⁾	2005 ²⁾	2010 ¹⁾	2017 ³⁾
(1)	(2)	(3)	(4)	(5)
1. Kab. Sambas	225891	234191	251 516	269 182
2. Kab. Bengkayang	161239	91965	103 125	118 901
3. Kab. Landak	134953	146943	157 276	176 294
4. Kab. Mempawah	310873	333275	115 041	127 511
5. Kab. Sanggau	246242	183013	196 609	221 317
6. Kab. Ketapang	205752	228865	205 202	238 782
7. Kab. Sintang	224102	168199	176 326	198 115
8. Kab. Kapuas Hulu	89527	99731	108 708	125 202
9. Kab. Sekadau	-	82663	87 735	95 875
10. Kab. Melawi	-	77950	87 116	99 092
11. Kab. Kayong Utara	-	-	46 759	53 591
12. Kab. Kubu Raya	-	-	246 024	277 713
13. Kota Pontianak	234053	249681	276 793	314 843
14. Kota Singkawang	-	80432	90 850	105 394
Kalimantan Barat	1 832 632	1 976 908	2 149 080	2 421 812

Catatan : 1) Sensus Penduduk (-) Data tergabung dengan kabupaten induk
2) Survei Penduduk Antar Sensus
3) Proyeksi Penduduk Pertengahan Tahun

Sumber / Source : BPS Provinsi Kalimantan Barat



Table / Table : 12.2.3
 Jumlah Penduduk Kabupaten/Kota se Kalimantan Barat dan Sex Ratio
Population by Regency / Municipality of West Kalimantan and Sex Ratio
 Tahun / Year 2000, 2005, 2010, 2017

Kabupaten/Kota Regency/Municipality	2000 ¹⁾	2005 ²⁾	2010 ¹⁾	2017 ³⁾	Sex Ratio
(1)	(2)	(3)	(4)	(5)	(6)
1. Kab. Sambas	454 126	476 283	496 120	529 684	96.8
2. Kab. Bengkayang	333 089	194 134	215 277	247 084	107.8
3. Kab. Landak	282 026	307 669	329 649	367 790	108.6
4. Kab. Mempawah	631 546	680 056	234 021	258 216	102.5
5. Kab. Sanggau	508 320	372 128	408 468	457 701	106.8
6. Kab. Ketapang	426 285	471 716	427 460	495 087	107.3
7. Kab. Sintang	460 594	343 544	364 759	407 901	105.9
8. Kab. Kapuas Hulu	182 589	204 347	222 160	254 712	103.4
9. Kab. Sekadau	-	171 286	181 634	197 683	106.2
10. Kab. Melawi	-	160 906	178 645	202 306	104.2
11. Kab. Kayong Utara	-	-	95 594	109 101	103.6
12. Kab. Kubu Raya	-	-	500 970	562 917	102.7
13. Kota Pontianak	472 220	502 133	554 764	627 021	99.2
14. Kota Singkawang	-	168 143	186 462	215 296	104.3
Kalimantan Barat	3 750 795	4 052 345	4 395 983	4 932 499	103.7

Catatan : 1) Sensus Penduduk (-) Data tergabung dengan kabupaten induk

2) Survei Penduduk Antar Sensus

3) Proyeksi Penduduk Pertengahan Tahun

Sumber / Source : BPS Provinsi Kalimantan Barat



Table / Table :12.2.4

Kepadatan Penduduk Menurut Kabupaten/Kota se Kalimantan Barat
Population Density by Regency / Municipality of West Kalimantan
2017

Kabupaten/Kota Regency/Municipality	Penduduk/ Population (Jiwa/ Person)	Luas Wilayah/ Area (Km ²)	Kepadatan Penduduk/ Density per km ²
(1)	(2)	(3)	(4)
1. Kab. Sambas	529 684	6 394.70	83
2. Kab. Bengkayang	247 084	5 397.30	46
3. Kab. Landak	367 790	9 909.10	37
4. Kab. Mempawah	258 216	1 749.90	148
5. Kab. Sanggau	457 701	12 857.70	36
6. Kab. Ketapang	495 087	28 253.33	18
7. Kab. Sintang	407 901	21 635.00	19
8. Kab. Kapuas Hulu	254 712	29 842.00	9
9. Kab. Sekadau	197 683	5 444.30	36
10. Kab. Melawi	202 306	10 644.00	19
11. Kab. Kayong Utara	109 101	7 553.67	14
12. Kab. Kubu Raya	562 917	6 512.20	86
13. Kota Pontianak	627 021	107.80	5 817
14. Kota Singkawang	215 296	504.00	427
Kalimantan Barat	4 932 499	146 807.00	34

Sumber / Source: BPS Provinsi Kalimantan Barat



Table / Table: 12.2.5

Indeks Pembangunan Manusia dan Komponennya Menurut Kabupaten/Kota
Human Development Index and Life Expectancy by Regency / Municipality
 2017

Kabupaten/Kota Regency/Municipality	Angka Harapan Hidup / <i>Expectation of Life (Tahun/Year)</i>	Harapan Lama Sekolah/ <i>Expected Years of Schooling (Tahun / Year)</i>	Rata-rata Lama Sekolah/ <i>Mean Year School (Tahun/Year)</i>	Pengeluaran per Kapita Disesuaikan/ <i>Purchasing Power Parity (000 Rp)</i>	IPM/ HDI
(1)	(2)	(3)	(4)	(5)	(6)
1. Kab. Sambas	66.17	12.36	6.07	5,403	63.32
2. Kab. Bengkayang	73.04	12.00	6.09	8,640	65.99
3. Kab. Landak	72.12	12.36	7.08	6,931	64.93
4. Kab. Mempawah	70.32	12.30	6.47	7,358	64.00
5. Kab. Sanggau	70.75	11.53	6.93	7,828	64.61
6. Kab. Ketapang	70.52	11.76	7.03	8,475	65.71
7. Kab. Sintang	71.11	11.54	6.72	8,343	65.16
8. Kab. Kapuas Hulu	71.95	11.85	7.02	6,883	64.18
9. Kab. Sekadau	70.98	11.53	6.57	7,001	63.04
10. Kab. Melawi	72.39	11.12	6.53	7,922	64.43
11. Kab. Kayong Utara	67.46	11.78	5.85	7,434	61.52
12. Kab. Kubu Raya	69.80	13.21	6.58	8,430	66.31
13. Kota Pontianak	72.17	14.72	9.79	13,904	77.93
14. Kota Singkawang	71.13	12.86	7.30	11,122	70.25
Kalimantan Barat	69.92	12.50	7.05	8,472	66.26

Sumber / Source : Badan Pusat Statistik Kalimantan Barat

Keterangan / Explanation :



Table / Table : 12.2.6
 Garis Kemiskinan dan Penduduk Miskin Menurut Kabupaten/Kota
Poverty Line and Poor Population by Regency / Municipality
 2017

Kabupaten/Kota <i>Regency/ Municipality</i>	Garis Kemiskinan (Rp/kapita/bulan) <i>Poverty Line</i> (Rp/Capita/Month)	Penduduk Miskin <i>Poor Population</i>	
		Jumlah/ <i>Total</i> (000)	Persentase / <i>Percentage</i>
(1)	(2)	(3)	(4)
Kab. Sambas	345 066	45.42	8.59
Kab. Bengkayang	291 430	18.48	7.51
Kab. Landak	300 123	44.82	12.23
Kab. Mempawah	292 129	15.30	5.94
Kab. Sanggau	265 067	20.62	4.52
Kab. Ketapang	366 250	54.28	11.02
Kab. Sintang	446 381	41.46	10.20
Kab. Kapuas Hulu	369 981	23.96	9.45
Kab. Sekadau	269 324	12.74	6.46
Kab. Melawi	431 660	25.28	12.54
Kab. Kayong Utara	244 046	10.75	9.89
Kab. Kubu Raya	329 511	29.53	5.26
Kota Pontianak	427 783	33.18	5.31
Kota Singkawang	387 801	11.61	5.42
Kalimantan Barat 2017	377 219	387.43	7.88
2016	347 880	381.35	7.87
2015	323 615	383.70	8.03

Sumber / Source : BPS Provinsi Kalimantan Barat



Table / Table : 12.2.7
 Indeks Pembangunan Manusia (IPM) dan Komponennya Menurut Kabupaten/ Kota
 Poverty Line and Poor Population by Regency / Municipality
 2017

Kabupaten/Kota Regency/ Municipality	Usia Harapan Hidup <i>Life Expectancy</i> (tahun/ year)	Rata-rata Lama Sekolah <i>Mean Years of Schooling</i> (tahun/ years)	Harapan Lama Sekolah <i>Expected Years of Schooling</i> (tahun/ years)	Pengeluaran Per Kapita Per Tahun yang disesuaikan <i>Purchasing Power Parity</i> (ribu rupiah/ thousand rupiahs)	IPM <i>HDI</i>
(1)	(2)	(3)	(4)	(5)	(6)
Kab. Sambas	68.17	6.67	12.38	9 403	65.92
Kab. Bengkayang	73.04	6.09	12.00	8 640	65.99
Kab. Landak	72.12	7.08	12.36	6 931	64.93
Kab. Mempawah	70.32	6.47	12.30	7 358	64.00
Kab. Sanggau	70.75	6.93	11.53	7 828	64.61
Kab. Ketapang	70.52	7.03	11.76	8 475	65.71
Kab. Sintang	71.11	6.72	11.54	8 343	65.16
Kab. Kapuas Hulu	71.95	7.02	11.85	6 883	64.18
Kab. Sekadau	70.98	6.57	11.53	7 001	63.04
Kab. Melawi	72.39	6.53	11.12	7 922	64.43
Kab. Kayong Utara	67.46	5.85	11.78	7 434	61.52
Kab. Kubu Raya	69.80	6.58	13.21	8 430	66.31
Kota Pontianak	72.17	9.79	14.72	13 904	77.93
Kota Singkawang	71.13	7.30	12.86	11 122	70.25
Kalimantan Barat	69.92	7.05	12.50	8 472	66.26

Sumber / Source : Badan Pusat Statistik/BPS- Statistics of Indonesia



Table / Table: 12.3.1

Rencana Proyek Penanaman Modal Dalam Negeri Menurut Kabupaten / Kota
Plan of Domestic Investment Projects by Regency / Municipality
2017

Kabupaten/Kota Regency/Municipality	Jumlah Proyek/ Number of Project	Investasi/ <i>Investment</i> (Juta / Million Rupiah)
(1)	(2)	(3)
1. Kab. Sambas	17	1 117 159
2. Kab. Bengkayang	8	2 576 327
3. Kab. Landak	11	8 145 894
4. Kab. Mempawah	61	3 983 281
5. Kab. Sanggau	31	10 061 424
6. Kab. Ketapang	34	25 888 955
7. Kab. Sintang	35	12 811 779
8. Kab. Kapuas Hulu	14	12 585 250
9. Kab. Sekadau	8	3 694 064
10. Kab. Melawi	2	149 480
11. Kab. Kayong Utara*)	1	411 035
12. Kab. Kubu Raya	64	13 380 638
13. Kota Pontianak	23	927 760
14. Kota Singkawang	4	72 147
Kalimantan Barat 2017	313	95 805 193
2016	249	68 916 023
2015	237	67 568 341

Sumber / Source : BPMPTSP Provinsi Kalimantan Barat



Table / Table: 12.3.2
 Realisasi Proyek Penanaman Modal Dalam Negeri Menurut Kabupaten/Kota
Realization of Domestic Investment Projects by Regency / Municipality
 2017

Kabupaten/Kota <i>Regency/City</i>	Jumlah Proyek <i>Number of Project</i>	Investasi <i>Investment</i> (Juta / <i>Million</i> Rupiah)	Tenaga Kerja/ <i>Employee</i>	
			W N I <i>Indonesians</i>	W N A <i>Foreigners</i>
(1)	(2)	(3)	(4)	(5)
Kab. Sambas	9	1 154 040.52	2 125	3
Kab. Bengkayang	4	4 512 610.35	7 955	-
Kab. Landak	9	4 703 678.04	12 405	1 408
Kab. Mempawah	52	5 982 129.20	20 423	25
Kab. Sanggau	31	7 481 135.82	46 792	13
Kab. Ketapang	36	7 297 008.94	23 258	14
Kab. Sintang	35	6 432 155.77	45 271	20
Kab. Kapuas Hulu	35	8 294 431.97	19 499	3
Kab. Sekadau	7	1 732 644.26	7 885	31
Kab. Melawi	2	61 672.88	993	-
Kab. Kayong Utara*)	1	186 000.00	1 200	-
Kab. Kubu Raya	49	4 302 965.39	13 381	2
Kota Pontianak	18	512 766.39	1 598	-
Kota Singkawang	4	111 451.10	412	2
Kalimantan Barat 2017	290	52 764 690.63	203 197	1 521
2016	187	40 383 786.43	170 616	120
2015	175	30 420 152.43	166 485	119

Sumber/ *Source* : BPMPTSP Provinsi Kalimantan Barat /
Regional Investment Board of Kalimantan Barat



Table / Table: 12.3.3

Rencana Proyek Penanaman Modal Asing (PMA) Menurut Kabupaten / Kota
Plan of Foreign Investment Projects, Investment Value by Regency/Municipality
 2017

Kabupaten/Kota Regency/Municipality	Jumlah Proyek/ <i>Number of</i> <i>Project</i>	Investasi/ <i>Investment</i> (Juta / <i>Million</i> Rupiah)
(1)	(2)	(3)
1. Kab. Sambas	18	310 762
2. Kab. Bengkayang	18	1 369 550
3. Kab. Landak	22	251 242
4. Kab. Mempawah	36	417 504
5. Kab. Sanggau	25	876 788
6. Kab. Ketapang	67	5 937 329
7. Kab. Sintang	15	195 766
8. Kab. Kapuas Hulu	13	532 045
9. Kab. Sekadau	5	89 005
10. Kab. Melawi	10	211 045
11. Kab. Kayong Utara*)	1	15 311
12. Kab. Kubu Raya	20	220 728
13. Kota Pontianak	47	372 652
14. Kota Singkawang	4	4 683
Kalimantan Barat 2017	301	10 804 410
2016	256	781 831 691
2015	255	7 476 431

Sumber / *Source* : BPMPTSP Provinsi Kalimantan Barat



Table / Table: 12.3.4
 Realisasi Proyek Penanaman Modal Asing (PMA) Menurut Kabupaten/Kota
Realization of Foreign Investment Projects by Regency / Municipality
 2017

Kabupaten/Kota <i>Regency/City</i>	Jumlah Proyek <i>Number of Project</i>	Investasi <i>Investment</i> (Juta/ <i>Million</i> Rupiah)	Tenaga Kerja/ <i>Employee</i>	
			W N I <i>Indonesians</i>	W N A <i>Foreigners</i>
(1)	(2)	(3)	(4)	(5)
Kab. Sambas	17	0 413 396.00	21 429	29
Kab. Bengkayang	7	0 186 219.00	5 151	122
Kab. Landak	26	0 501 650.00	8 598	0 027
Kab. Mempawah	23	0 204 074.00	12 427	65
Kab. Sanggau	26	1 244 033.00	10 215	38
Kab. Ketapang	89	2 270 624.00	47 425	464
Kab. Sintang	21	0 200 715.00	2 138	15
Kab. Kapuas Hulu	11	0 073 527.00	0 402	4
Kab. Sekadau	7	0 320 313.00	2 783	16
Kab. Melawi	9	166 787.00	3,166	12
Kab. Kayong Utara*)	3	0 024.00	-	-
Kab. Kubu Raya	10	0 472 076.00	8 033	47
Kota Pontianak	33	144 113.00	4 092	36
Kota Singkawang	-	0 330.00	97	17
Kalimantan Barat 2017	282	6 197 881.00	125 956	0 892
2016	121	5 629 434.81	104 886	548
2015	110	4 446 700.66	104 197	537

Sumber/ *Source* : BPMPTSP Provinsi Kalimantan Barat /
Regional Investment Board of Kalimantan Barat



Table / Table: 12.4.1

Produk Domestik Regional Bruto Atas Dasar Harga Berlaku Menurut Kabupaten/Kota
Gross Regional Domestic Product at Current Market Prices by Regency / Municipality
2014 - 2017 (Jutaan/Millions Rupiah)

Kabupaten/Kota Regency/Municipality	2014	2015	2016*)	2017**)
(1)	(2)	(3)	(4)	(5)
1. Kab. Sambas	25 420 424.16	27 981 481.23	30 453 780.66	33 080 027.18
2. Kab. Bengkayang	23 893 114.80	25 663 111.36	27 719 988.07	29 913 161.06
3. Kab. Landak	19 030 546.28	20 823 245.49	22 588 601.11	24 457 216.77
4. Kab. Mempawah	20 198 558.70	22 510 658.89	24 772 705.13	27 049 264.65
5. Kab. Sanggau	29 409 929.64	31 529 514.39	34 299 286.36	37 035 557.83
6. Kab. Ketapang	34 394 207.76	36 869 427.45	41 270 672.56	45 438 298.56
7. Kab. Sintang	23 783 985.95	25 775 015.95	27 893 286.89	30 144 321.31
8. Kab. Kapuas Hulu	26 537 116.90	28 696 886.31	31 319 453.67	34 070 337.52
9. Kab. Sekadau	20 395 682.56	22 436 042.62	24 579 301.20	26 897 524.54
10. Kab. Melawi	17 319 770.50	18 727 250.45	20 119 903.35	21 559 928.04
11. Kab. Kayong Utara	24 363 936.61	26 613 008.22	29 389 575.21	32 063 127.67
12. Kab. Kubu Raya	30 928 977.54	34 653 132.40	38 109 925.72	42 103 603.03
13. Kota Pontianak	41 915 746.48	45 950 147.28	49 363 746.12	53 379 302.30
14. Kota Singkawang	33 014 878.67	36 062 494.04	38 913 334.25	41 889 080.29

Catatan : *) Angka Sementara / *Preliminary figures*

***) Angka Sangat Sementara / *Very Preliminary figures*

Sumber / *Source* : BPS Provinsi Kalimantan Barat



Table / Table: 12.4.2

Produk Domestik Regional Bruto Atas Dasar Harga Konstan 2010 Menurut Kabupaten/Kota
Gross Regional Domestic Product at Constant 2010 Market Prices by Regency / Municipality
 2014 - 2017 (Jutaan/Millions Rupiah)

Kabupaten/Kota Regency/Municipality	2014	2015	2016*)	2017**)
(1)	(2)	(3)	(4)	(5)
1. Kab. Sambas	20 612 105.89	21 460 121.83	22 446 424.02	23 447 053.25
2. Kab. Bengkayang	19 204 834.25	19 485 783.56	20 137 567.76	20 908 290.94
3. Kab. Landak	15 537 707.64	16 116 583.07	16 727 302.53	17 356 359.54
4. Kab. Mempawah	15 844 952.60	16 585 138.86	17 346 783.72	18 155 164.32
5. Kab. Sanggau	24 271 010.49	24 848 229.73	25 794 151.46	26 567 980.85
6. Kab. Ketapang	27 616 893.10	28 423 374.76	30 112 127.32	31 633 110.96
7. Kab. Sintang	19 160 249.25	19 753 590.34	20 495 960.60	21 285 531.42
8. Kab. Kapuas Hulu	21 069 496.77	21 549 400.01	22 287 329.04	23 091 739.10
9. Kab. Sekadau	16 925 613.60	17 751 238.47	18 591 284.36	19 472 367.75
10. Kab. Melawi	13 953 175.30	14 333 211.13	14 778 832.19	15 242 615.27
11. Kab. Kayong Utara	19 009 476.01	19 550 111.77	20 373 876.09	21 116 434.17
12. Kab. Kubu Raya	25 292 672.61	26 576 023.25	27 789 779.40	29 182 269.64
13. Kota Pontianak	33 040 352.89	34 145 622.35	35 316 011.25	36 526 946.62
14. Kota Singkawang	26 270 559.00	27 165 682.72	28 042 364.73	29 042 250.53

Catatan : *) Angka Sementara / *Preliminary figures*

***) Angka Sangat Sementara / *Very Preliminary figures*

Sumber / *Source* : BPS Provinsi Kalimantan Barat



Table / Table: 12.4.3
Pertumbuhan Ekonomi Menurut Kabupaten/Kota
Economic Growth by Regency / Municipality
2014 - 2017 (%)

Kabupaten/Kota Regency/Municipality	2014	2015	2016*)	2017**)
(1)	(2)	(3)	(4)	(5)
1. Kab. Sambas	5.40	4.76	5.24	5.13
2. Kab. Bengkayang	4.02	3.96	5.15	5.66
3. Kab. Landak	4.93	5.11	5.28	5.21
4. Kab. Mempawah	5.67	5.62	5.99	5.93
5. Kab. Sanggau	3.26	3.68	5.34	4.50
6. Kab. Ketapang	2.76	5.53	7.97	7.21
7. Kab. Sintang	5.37	4.57	5.28	5.33
8. Kab. Kapuas Hulu	3.98	4.66	5.28	5.39
9. Kab. Sekadau	6.09	5.75	5.93	5.85
10. Kab. Melawi	4.73	4.70	4.75	4.79
11. Kab. Kayong Utara	5.66	5.03	5.98	5.42
12. Kab. Kubu Raya	6.28	6.35	6.37	6.56
13. Kota Pontianak	5.54	4.99	5.08	5.05
14. Kota Singkawang	6.62	6.17	5.17	5.42

Catatan : *) Angka Sementara / *Preliminary figures*

**) Angka Sangat Sementara / *Very Preliminary figures*

Sumber / *Source* : BPS Provinsi Kalimantan Barat

DATA

MENCERDASKAN BANGSA

— *Enlighten The Nation* —



9 772622 033001



**BADAN PUSAT STATISTIK
KABUPATEN LANDAK**

BPS-Statistics of Landak Regency

Jl. Gusti Affandi Rani No. 26 Jalur 2 Ngabang

Telepon: (0563) 21966 E-mail: bps6103@bps.go.id

Homepage: <http://landakkab.bps.go.id>