

# KABUPATEN RAJA AMPAT DALAM ANGKA

*Raja Ampat Regency in Figures*

## 2020



# KABUPATEN RAJA AMPAT DALAM ANGKA

*Raja Ampat Regency in Figures*

## 2020



**KABUPATEN RAJA AMPAT DALAM ANGKA**  
***Raja Ampat Regency in Figures***  
**2020,**

ISSN: 2088.6438

No. Publikasi/*Publication Number*: 91080.2003

Katalog /*Catalog*: 1102001.9108

Ukuran Buku/*Book Size*: 14,8 cm x 21 cm

Jumlah Halaman/*Number of Pages* : xxxii + 274 hal/*pages*

Naskah/*Manuscript*:

BPS Kabupaten Raja Ampat

*BPS-Statistics of Raja Ampat Regency*

Penyunting/*Editor*:

BPS Kabupaten Raja Ampat

*BPS-Statistics of Raja Ampat Regency*

Gambar Kover/*Cover Design*:

BPS Kabupaten Raja Ampat

*BPS-Statistics of Raja Ampat Regency*

Ilustrasi Kover/*Cover Illustration*:

BPS Kabupaten Raja Ampat

*BPS-Statistics of Raja Ampat Regency*

Diterbitkan oleh/*Published by*:

©BPS Kabupaten Raja Ampat/*BPS-Statistics of Raja Ampat Regency*

Dicetak oleh/*Printed by*:

Pesona Abadi

Dilarang mengumumkan, mendistribusikan, mengomunikasikan, dan/atau menggandakan sebagian atau seluruh isi buku ini untuk tujuan komersil tanpa izin tertulis dari Badan Pusat Statistik.

*Prohibited to announce, distribute, communicate, and/or copy part or all of this book for commercial purpose without permission from BPS-Statistics Indonesia.*

**PETA WILAYAH KABUPATEN RAJA AMPAT**  
**MAP OF RAJA AMPAT REGENCY**







**KEPALA BPS KABUPATEN RAJA AMPAT**  
**CHIEF STATISTICIAN OF RAJA AMPAT REGENCY**



**AUDHY VALENTINO, S.E.**





## KATA PENGANTAR

Raja Ampat Dalam Angka 2020 merupakan publikasi tahunan yang diterbitkan oleh BPS Kabupaten Raja Ampat. Disadari bahwa publikasi ini belum sepenuhnya memenuhi harapan pihak pemakai data khususnya para perencana, namun diharapkan dapat membantu melengkapi penyusunan rencana pembangunan di Kabupaten Raja Ampat.

Publikasi ini dapat terwujud berkat kerja sama dan bantuan dari berbagai pihak baik instansi pemerintah maupun swasta. Kepada semua pihak yang telah memberikan bantuan disampaikan penghargaan dan terima kasih yang sebesar-besarnya.

Walaupun publikasi ini telah disiapkan sebaik-baiknya, namun disadari masih terdapat kekurangan. Untuk perbaikan publikasi ini, tanggapan dan saran yang bersifat konstruktif dari para pemakai sangat diharapkan

Waisai, 22 April 2020  
Kepala BPS  
Kabupaten Raja Ampat

  
**Audhy Valentino, S.E.**





## PREFACE

*Raja Ampat in Figures 2020 is an annual publication written by BPS Regency of Raja Ampat. Honestly, this publication has not perfect yet and has not filled the user's hope, especially for the planners yet, but hopely it can help to equip compilation of development planning in this new regency.*

*This comprehensive publication has been made possible with the assistance and contribution from several governmental institutions and private organizations. To all parties who have been involved in the preparation of this publication, I would like to express my sincerest appreciation and gratitude.*

*Comments and constructive suggestions for the improvement of this publication are always welcome.*

*Waisai, April 22th, 2020  
Chief Statistician of  
Raja Ampat Regency*

**Audhy Valentino, S.E.**

## DAFTAR ISI / CONTENTS

	Halaman <i>Page</i>
Kata Pengantar/ <i>Preface</i> .....	vii
Daftar Isi/ <i>Contents</i> .....	ix
Daftar Tabel/ <i>List of Tables</i> .....	xi
Daftar Gambar/ <i>List of Figures</i> .....	xxv
Penjelasan Umum/ <i>Expalanatory Notes</i> .....	xxvii
1. Geografi dan Iklim/ <i>Geography and Climate</i> .....	1
2. Pemerintahan/ <i>Government</i> .....	13
3. Penduduk dan Ketenagakerjaan/ <i>Population and Employment</i> .....	35
4. Sosial dan Kesejahteraan Rakyat/ <i>Social and Welfare</i> .....	61
5. Pertanian, Kehutanan, Peternakan, dan Perikanan/ <i>Agriculture, Forestry, Livestock, and Fishery</i> .....	139
6. Energi/ <i>Energy</i> .....	195
7. Pariwisata/ <i>Tourism</i> .....	203
8. Transportasi Dan Komunikasi/ <i>Transportation And Communication</i> .....	215
9. Perbankan, Koperasi, dan Harga-Harga/ <i>Banking, Cooperative, and Prices</i> .....	225
10. Pengeluaran Penduduk/ <i>Population Expenditure</i> .....	231
11. Perdagangan/ <i>Trade</i> .....	237
12. Sistem Neraca Regional/ <i>System of Regional Accounts</i> .....	243
13. Perbandingan Antar Kabupaten/ Kota/ Regency/ Municipal Comparison .....	263



## DAFTAR TABEL/LIST OF TABLES

	Halaman <i>Page</i>
<b>1. GEOGRAFI DAN IKLIM/GEOGRAPHY AND CLIMATE .....</b>	<b>1</b>
<b>1.1 KEADAAN GEOGRAFI .....</b>	<b>5</b>
<b><i>GEOGRAPHY CONDITION</i> .....</b>	<b>5</b>
1.1.1 Luas Daerah dan Jumlah Pulau Menurut Distrik di Kabupaten Raja Ampat, 2019.....	5
<i>Total Area and Number of Islands by Subdistrict in Raja Ampat Regency, 2019.....</i>	5
1.1.2 Tinggi Wilayah dan Jarak ke Ibukota Distrik di Kabupaten Raja Ampat, 2019.....	7
<i>Altitude and Distance to the Capital of Subdistrict in Raja Ampat Regency, 2019.....</i>	7
1.1.3 Luas Wilayah Menurut Distrik di Kabupaten Raja Ampat, 2019.....	8
<i>Total Area by Subdistrict in Raja Ampat Regency, 2019.....</i>	8
<b>1.2 IKLIM .....</b>	<b>9</b>
<b><i>CLIMATE</i>.....</b>	<b>9</b>
1.2.1 Pengamatan Unsur Iklim Menurut Bulan di Kabupaten Raja Ampat, 2019.....	9
<i>Observation of Climate Elements by Month in Raja Ampat Regency, 2019.....</i>	9
<b>2. PEMERINTAHAN/GOVERNMENT .....</b>	<b>13</b>
<b>2.1 WILAYAH ADMINISTRATIF.....</b>	<b>19</b>
<b><i>ADMINISTRATIVE AREA</i> .....</b>	<b>19</b>
2.1.1 Jumlah Kampung <sup>1</sup> Menurut Distrik di Kabupaten Raja Ampat, 2015–2019.....	19
<i>Number of Villages<sup>1</sup> by Subdistrict in Raja Ampat Regency, 2015–2019</i>	19
2.1.2 Nama Kepala Distrik Menurut Distrik di Kabupaten Raja Ampat 2019.....	20
<i>Name of Head of Subdistrict by Subdistrict in Raja Ampat Regency.....</i>	20
<b>2.2 SUMBER DAYA MANUSIA.....</b>	<b>21</b>
<b><i>HUMAN RESOURCES</i> .....</b>	<b>21</b>



	Halaman Page
2.2.1 Jumlah Anggota Dewan Perwakilan Rakyat Daerah Menurut Partai Politik dan Jenis Kelamin di Kabupaten Raja Ampat, 2019 .....	21
<i>Number of The Regional House of Representative's Member by Political Parties and Sex in Raja Ampat Regency, 2019 .....</i>	<i>21</i>
2.2.2 Jumlah Anggota Dewan Perwakilan Rakyat Daerah Menurut Kelompok Umur dan Jenis Kelamin di Kabupaten Raja Ampat, 2019 .....	22
<i>Number of The Regional House of Representative's Member by Age Group and Sex in Raja Ampat Regency, 2019.....</i>	<i>22</i>
2.2.3 Jumlah Anggota Dewan Perwakilan Rakyat Daerah Menurut Tingkat Pendidikan dan Jenis Kelamin di Kabupaten Raja Ampat, 2019 .....	23
<i>Number of The Regional House of Representative's Member by Educational Level and Sex in Raja Ampat Regency, 2019.....</i>	<i>23</i>
2.2.3 Jumlah Keputusan Dewan Perwakilan Rakyat Daerah Menurut Jenis Keputusan di Kabupaten Raja Ampat, 2017–2019 .....	24
<i>Number of The Regional House of Representative's Decree by Type in Raja Ampat Regency, 2017–2019.....</i>	<i>24</i>
<b>2.3 DEWAN PERWAKILAN RAKYAT DAERAH .....</b>	<b>25</b>
<b>THE REGIONAL HOUSE OF REPRESENTATIVE.....</b>	<b>25</b>
2.3.1 Jumlah Pegawai Negeri Sipil Menurut Jabatan dan Jenis Kelamin di Kabupaten Raja Ampat, Desember 2019 .....	25
<i>Number of Civil Servants by Occupation and Sex in Raja Ampat Regency, December 2019.....</i>	<i>25</i>
2.3.2 Jumlah Pegawai Negeri Sipil Menurut Tingkat Pendidikan dan Jenis Kelamin di Kabupaten Raja Ampat, Desember 2018 dan Desember 2019 .....	26
<i>Number of Civil Servants by Educational Level and Sex in Raja Ampat Regency, December 2018 and December 2019 .....</i>	<i>26</i>
2.3.3 Jumlah Pegawai Negeri Sipil Menurut Tingkat Kepangkatan dan Jenis Kelamin di Kabupaten Raja Ampat, Desember 2018 dan Desember 2019 .....	28
<i>Number of Civil Servants by Hierarchy and Sex in Raja Ampat Regency, December 2018 and December 2019.....</i>	<i>28</i>
<b>2.4 KEUANGAN PEMERINTAH .....</b>	<b>30</b>
<b>GOVERNMENT FINANCE .....</b>	<b>30</b>
2.4.1 Realisasi Pendapatan Pemerintah Kabupaten Raja Ampat Menurut	

	Halaman Page
Jenis Pendapatan (ribu rupiah), 2016–2019 .....	30
<i>Actual Raja Ampat Regency Government Revenues by Kind of Revenues (thousand rupiahs), 2016–2019 .....</i>	<i>30</i>
2.4.2 Realisasi Belanja Pemerintah Kabupaten Raja Ampat Menurut Jenis Belanja (ribu rupiah), 2016–2019 .....	32
<i>Actual Raja Ampat Regency Government Expenditures by Kind of Expenditures (thousand rupiahs), 2016–2019 .....</i>	<i>32</i>
<b>3. PENDUDUK DAN KETENAGAKERJAAN/POPULATION AND EMPLOYMENT .....</b>	<b>35</b>
<b>3.1 PENDUDUK.....</b>	<b>45</b>
<b>POPULATION .....</b>	<b>45</b>
3.1.1 Penduduk, Laju Pertumbuhan Penduduk per Tahun, Distribusi Persentase Penduduk, Kepadatan Penduduk, Rasio Jenis Kelamin Penduduk Menurut Distrik di Kabupaten Raja Ampat, 2019 .....	45
<i>Population, Annual Population Growth Rate, Percentage Distribution of Population, Population Density, and Population Sex Ratio by Subdistrict in Raja Ampat Regency, 2019.....</i>	<i>45</i>
3.1.2 Jumlah Penduduk Menurut Jenis Kelamin di Kabupaten Raja Ampat (ribu), 2019 .....	48
<i>Population by Sex in Raja Ampat Regency (thousand), 2019.....</i>	<i>48</i>
3.1.3 Jumlah Penduduk Menurut Kelompok Umur di Kabupaten Raja Ampat (ribu), 2019.....	49
<i>Population by Age Group in Raja Ampat Regency (thousand), 2019 .....</i>	<i>49</i>
3.1.4 Rumah Tangga dan Rata-rata Banyaknya Anggota Rumah Tangga Menurut Distrik di Kabupaten Raja Ampat, 2019 .....	50
<i>Number of Households and Average Households Size by Subdistrict in Raja Ampat Regency, 2019 .....</i>	<i>50</i>
<b>3.2 KETENAGAKERJAAN .....</b>	<b>51</b>
<b>EMPLOYMENT.....</b>	<b>51</b>
3.2.1 Jumlah Penduduk Berumur 15 Tahun Keatas Menurut Jenis Kegiatan Selama Seminggu yang Lalu dan Jenis Kelamin di Kabupaten Raja Ampat, 2019.....	51
<i>Population Aged 15 Years and Over by Type of Activity During The Previous Week and Sex in Raja Ampat Regency, 2019.....</i>	<i>51</i>

3.2.2	Penduduk Berumur 15 Tahun ke Atas Menurut Pendidikan Tertinggi yang Ditamatkan dan Jenis Kegiatan Selama Seminggu yang Lalu di Kabupaten Raja Ampat, 2019..... <i>Population 15 Years of Age and Over by Educational Attainment and Type of Activity During the Previous Week in Raja Ampat Regency, 2019.....</i>	52 52
3.2.3	Penduduk Berumur 15 Tahun Ke Atas yang Bekerja Selama Seminggu yang Lalu Menurut Status Pekerjaan Utama dan Jenis Kelamin di Kabupaten Raja Ampat, 2019..... <i>Population 15 Years of Age and Over who Worked During The Previous Week by Main Employment Status and Sex in Raja Ampat Regency, 2019.....</i>	54 54
3.2.4	Pencari Kerja Terdaftar Menurut Pendidikan Tertinggi yang Ditamatkan dan Jenis Kelamin di Kabupaten Raja Ampat, 2019..... <i>Registered Job Applicants by Educational Attainment and Sex in Raja Ampat Regency, 2019.....</i>	55 55
3.2.5	Penduduk Berumur 15 Tahun Ke Atas yang Bekerja Selama Seminggu yang Lalu Menurut Kelompok Umur dan Jenis Kelamin di Kabupaten Raja Ampat, 2019..... <i>Population 15 Years of Age and Over who Worked During The Previous Week by Age Group and Sex in Raja Ampat Regency, 2019.....</i>	56 56
3.2.6	Penduduk Berumur 15 Tahun Ke Atas yang Bekerja Selama Seminggu yang Lalu Menurut Lapangan Pekerjaan Utama dan Jenis Kelamin di Kabupaten Raja Ampat, 2019..... <i>Population 15 Years of Age and Over who Worked During The Previous Week by Main Industry and Sex in Raja Ampat Regency, 2019.....</i>	57 57
3.2.7	Penduduk Berumur 15 Tahun Ke Atas yang Bekerja Selama Seminggu yang Lalu Menurut Jumlah Jam Kerja Pada Pekerjaan Utama dan Jenis Kelamin di Kabupaten Raja Ampat, 2019..... <i>Population 15 Years of Age and Over who Worked During The Previous Week by Number of Working Hours on Main Industry and Sex in Raja Ampat Regency, 2019.....</i>	58 58
3.2.8	Penduduk Berumur 15 Tahun Ke Atas yang Bekerja Selama Seminggu yang Lalu Menurut Jumlah Jam Kerja Seluruhnya dan Jenis Kelamin di Kabupaten Raja Ampat, 2019..... <i>Population 15 Years of Age and Over who Worked During The Previous</i>	59

*Week by Total Working Hours and Sex in Raja Ampat Regency, 2019....* 59

<b>4.</b>	<b>SOSIAL DAN KESEJAHTERAAN RAKYAT/SOCIAL AND WELFARE .....</b>	<b>61</b>
<b>4.1</b>	<b>PENDIDIKAN .....</b>	<b>70</b>
	<b>EDUCATION .....</b>	<b>70</b>
4.1.1	Jumlah Sekolah, Guru, dan Murid Taman Kanak-Kanak (TK) di Bawah Kementerian Pendidikan dan Kebudayaan Menurut Distrik di Kabupaten Raja Ampat, 2018/2019 dan 2019/2020 .....	70
	<i>Number of Schools, Teachers, and Pupils in Kindergarten Under The Ministry of Education and Culture by Subdistrict in Raja Ampat Regency, 2018/2019 and 2019/2020 .....</i>	70
4.1.2	Jumlah Sekolah, Guru, dan Murid Raudatul Athfal (RA) di Bawah Kementerian Agama Menurut Distrik di Kabupaten Raja Ampat, 2018/2019 dan 2019/2020 .....	73
	<i>Number of Schools, Teachers, and Pupils in Raudatul Athfal (RA) Under The Ministry of Religious Affairs by Subdistrict in Raja Ampat Regency, 2018/2019 and 2019/2020 .....</i>	73
4.1.3	Jumlah Sekolah, Guru, dan Murid Sekolah Dasar (SD) di Bawah Kementerian Pendidikan dan Kebudayaan Menurut Distrik di Kabupaten Raja Ampat, 2018/2019 dan 2019/2020 .....	74
	<i>Number of Schools, Teachers, and Pupils in Primary Schools Under The Ministry of Education and Culture by Subdistrict in Raja Ampat Regency, 2018/2019 and 2019/2020 .....</i>	74
4.1.4	Jumlah Sekolah, Guru, dan Murid Madrasah Ibtidaiyah (MI) di Bawah Kementerian Agama Menurut Distrik di Kabupaten Raja Ampat, 2018/2019 dan 2019/2020 .....	77
	<i>Number of Schools, Teachers, and Pupils in Madrasah Ibtidaiyah (MI) Under The Ministry of Religious Affairs by Subdistrict in Raja Ampat Regency, 2018/2019 and 2019/2020 .....</i>	77
4.1.5	Jumlah Sekolah, Guru, dan Murid Sekolah Menengah Pertama (SMP) di Bawah Kementerian Pendidikan dan Kebudayaan Menurut Distrik di Kabupaten Raja Ampat, 2018/2019 dan 2019/2020 .....	78
	<i>Number of Schools, Teachers, and Pupils in Junior High Schools Under The Ministry of Education and Culture by Subdistrict in Raja Ampat Regency, 2018/2019 and 2019/2020 .....</i>	78



4.1.6	Jumlah Sekolah, Guru, dan Murid Madrasah Tsanawiyah (MTs) di Bawah Kementerian Agama Menurut Distrik di Kabupaten Raja Ampat, 2018/2019 dan 2019/2020 .....	81
	<i>Number of Schools, Teachers, and Pupils in Madrasah Tsanawiyah (MTs) Under The Ministry of Religious Affairs by Subdistrict in Raja Ampat Regency, 2018/2019 and 2019/2020 .....</i>	81
4.1.7	Jumlah Sekolah, Guru, dan Murid Sekolah Menengah Atas (SMA) di Bawah Kementerian Pendidikan dan Kebudayaan Menurut Distrik di Kabupaten Raja Ampat, 2018/2019 dan 2019/2020 .....	82
	<i>Number of Schools, Teachers, and Pupils in Senior High Schools Under The Ministry of Education and Culture by Subdistrict in Raja Ampat Regency, 2018/2019 and 2019/2020 .....</i>	82
4.1.8	Jumlah Sekolah, Guru, dan Murid Sekolah Menengah Kejuruan (SMK) di Bawah Kementerian Pendidikan dan Kebudayaan Menurut Distrik di Kabupaten Raja Ampat, 2018/2019 dan 2019/2020 .....	85
	<i>Number of Schools, Teachers, and Pupils in Vocational High Schools Under The Ministry of Education and Culture by Subdistrict in Raja Ampat Regency, 2018/2019 and 2019/2020 .....</i>	85
4.1.9	Jumlah Sekolah, Guru, dan Murid Madrasah Aliyah (MA) di Bawah Kementerian Agama Menurut Distrik di Kabupaten Raja Ampat, 2018/2019 dan 2019/2020 .....	88
	<i>Number of Schools, Teachers, and Pupils in Madrasah Aliyah (MA) Under the Ministry of Religious Affairs by Subdistrict in Raja Ampat Regency, 2018/2019 and 2019/2020 .....</i>	88
4.1.10	Jumlah Kampung/Kelurahan yang Memiliki Fasilitas Sekolah Menurut Distrik dan Tingkat Pendidikan di Kabupaten Raja Ampat, 2014–2019 .....	91
	<i>Number of Villages Having Educational Facilities by Subdistrict and Educational Level in Raja Ampat Regency, 2014–2019 .....</i>	91
4.1.11	Angka Partisipasi Murni (APM) dan Angka Partisipasi Kasar (APK) Menurut Jenjang Pendidikan di Kabupaten Raja Ampat, 2018 dan 2019 .....	96
	<i>Net Participation Rates and Gross Participation Rates by Educational Level in Raja Ampat Regency, 2018 and 2019 .....</i>	96
4.1.12	Persentase Penduduk Berumur 15 Tahun ke Atas yang Melek Huruf	

	Menurut Kelompok Umur di Kabupaten Raja Ampat, 2018 dan 2019 .....	97
	<i>Percentage of Literate People Aged 15 Years and Over by Age Group in Raja Ampat Regency, 2018 and 2019</i> .....	97
4.1.13	Persentase Penduduk Berumur 5 Tahun ke Atas Menurut Partisipasi Sekolah di Kabupaten Raja Ampat, 2017–2019.....	98
	<i>People Aged 5 and Over Percentage by School Participation in Raja Ampat Regency, 2017–2019</i> .....	98
4.1.14	Angka Partisipasi Sekolah (APS) dan Menurut Kelompok Umur di Kabupaten Raja Ampat (persen), 2017–2019 .....	99
	<i>School Participation Rate by Age Group in Raja Ampat Regency (percent), 2017–2019</i> .....	99
4.1.15	Angka Partisipasi Kasar (APK) dan Menurut Kelompok Umur di Kabupaten Raja Ampat (persen), 2017–2019 .....	100
	<i>Gross Enrollment Rate by Age Group in Raja Ampat Regency (percent), 2017–2019</i> .....	100
<b>4.2</b>	<b>KESEHATAN .....</b>	<b>101</b>
	<b>HEALTH.....</b>	<b>101</b>
4.2.1	Jumlah Kampung <sup>1</sup> /Kelurahan Yang Memiliki Sarana Kesehatan Menurut Distrik di Kabupaten Raja Ampat, 2014–2019 .....	101
	<i>Number of Villages<sup>1</sup> Having Health Facilities by Subdistrict in Raja Ampat Regency, 2014–2019</i> .....	101
4.2.2	Jumlah Tenaga Kesehatan Menurut Distrik di Kabupaten Raja Ampat, 2019 .....	107
	<i>Number of Medical Personnel by Subdistrict in Raja Ampat Regency, 2019</i> .....	107
4.2.3	Jumlah Rumah Sakit Umum, Rumah Sakit Khusus, Rumah Sakit/Rumah Bersalin, Puskesmas, Klinik/Balai Kesehatan, Posyandu, dan Polindes Menurut Distrik di Kabupaten Raja Ampat, 2017 dan 2018 .....	108
	<i>Number of General Hospital, Special Hospital, Maternity Hospital and Public Health Center, Medical Clinic, Integrated Service Post, Village Maternity Cottage by Subdistrict in Raja Ampat Regency</i> .....	108
4.2.4	Jumlah Tenaga Dokter <sup>1</sup> Menurut Distrik di Kabupaten Raja Ampat, 2019 .....	111

	Halaman Page
	<i>Number of Doctor<sup>1</sup> by Subdistrict in Raja Ampat Regency, 2019.....</i> 111
4.2.5	Jumlah Puskesmas Keliling Menurut Distrik di Kabupaten Raja Ampat, 2019 ..... 112 <i>Number of Mobile Public Health Centre Subdistrict in Raja Ampat Regency, 2019 ..... 112</i>
4.2.6	Persentase Balita (0-59 Bulan) yang Pernah Mendapat Imunisasi Menurut Jenis Imunisasi di Kabupaten Raja Ampat, 2019 ..... 113 <i>Percentage of Children Under Five Years Who Had Immunization by Type of Immunization in Raja Ampat Regency, 2019..... 113</i>
4.2.7	Target dan Realisasi Imunisasi di Kabupaten Raja Ampat, 2019 ..... 114 <i>Target and Realization of Immunization in Raja Ampat Regency, 2019 114</i>
4.2.8	Jumlah Kasus 10 Penyakit Terbanyak Penderita Rawat Jalan di RSUD Raja Ampat, 2019..... 115 <i>Number of Cases of the 10 Most Disease of Non Intensive Care Suffer in Raja Ampat Hospital, 2019 ..... 115</i>
4.2.9	Jumlah Kasus 10 Penyakit Terbanyak Penderita Rawat Inap di RSUD Raja Ampat, 2019..... 116 <i>Number of Cases of the 10 Most Disease of Intensive Care Suffer in Raja Ampat Hospital, 2019 ..... 116</i>
4.2.10	Angka Pelayanan Kesehatan Gigi dan Mulut di RSUD Raja Ampat, 2019 ..... 117 <i>Rate of Tooth and Mouth Health Service in Raja Ampat Hospital, 2019 117</i>
4.2.11	Angka Kematian Menurut Penyakit Utama Penderita Rawat Inap di RSUD Raja Ampat, 2019..... 118 <i>Number of Death by Suprior Disease Cause of Intensive Care Cause Death in Raja Ampat Hospital, 2019..... 118</i>
4.2.12	Jumlah Klinik Keluarga Berencana (KKB) dan Pos Pelayanan Keluarga Berencana Desa (PPKBD) Menurut Distrik di Kabupaten Raja Ampat, 2019 ..... 119 <i>Number of Family Planning Clinics and Village Family Planning Service Units by Subdistrict in Raja Ampat Regency, 2019..... 119</i>
4.2.13	Jumlah Pasangan Usia Subur (PUS) dan Peserta KB Aktif Menurut Distrik di Kabupaten Raja Ampat, 2019 ..... 120 <i>Number of Couples of Reproductive Age and Family Planning Participants by Subdistrict in Raja Ampat Regency, 2019 ..... 120</i>
<b>4.3</b>	<b>AGAMA DAN SOSIAL LAINNYA ..... 122</b> <b>RELIGION AND OTHER SOCIAL AFFAIRS ..... 122</b>

	Halaman
	Page
4.3.1 Jumlah Penduduk Menurut Kecamatan dan Agama yang Dianut di Kabupaten Raja Ampat, 2019.....	122
<i>Population by Subdistrict and Religion in Raja Ampat Regency, 2019...</i>	122
4.3.2 Jumlah Tempat Peribadatan Menurut Distrik di Kabupaten Raja Ampat, 2019 .....	123
<i>Number of Places of Worship by Subdistrict and Religion in Raja Ampat Regency, 2019 .....</i>	123
4.3.3 Jumlah Jemaah Haji yang Diberangkatkan ke Tanah Suci Mekah Menurut Distrik dan Jenis Kelamin di Kabupaten Raja Ampat, 2019	124
<i>Number of Hajj Pilgrims that Departured to the Holyland of Mecca by Subdistrict and Sex in Raja Ampat Regency, 2019.....</i>	124
4.3.4 Jumlah Jemaah Haji yang Diberangkatkan ke Tanah Suci Mekah Menurut Kelompok Umur dan Jenis Kelamin di Kabupaten Raja Ampat, 2019 .....	126
<i>Number of Hajj Pilgrims that Departured to the Holyland of Mecca by Age Group and Sex in Raja Ampat Regency, 2019 .....</i>	126
4.3.5 Jumlah Kampung <sup>1</sup> /Kelurahan yang Mengalami Bencana Alam <sup>2</sup> Menurut Distrik di Kabupaten Raja Ampat, 2011–2018.....	127
<i>Number of Village<sup>1</sup> that Had Natural Disaster<sup>2</sup> by Subdistrict in Raja Ampat Regency, 2011–2018 .....</i>	127
4.3.6 Jumlah Tindak Pidana yang Dilaporkan Menurut Kepolisian Sektor di Kabupaten Raja Ampat, 2015–2019 .....	129
<i>Number of Reported Criminal Cases by Subdistrict Police Office in Raja Ampat Regency, 2015–2019 .....</i>	129
4.3.7 Jumlah Penyelesaian Tindak Pidana yang Dilaporkan Menurut Kepolisian Sektor di Kabupaten Raja Ampat, 2015–2019.....	130
<i>Number of Crime Clearence by Subdistrict Police Office in Raja Ampat Regency, 2015–2019 .....</i>	130
4.3.8 Jumlah Keluarga Menurut Distrik dan Klasifikasi Keluarga di Kabupaten Raja Ampat, 2019.....	131
<i>Number of Households by Subdistrict and Households Classification in Raja Ampat Regency, 2019.....</i>	131
4.3.9 Jumlah Kecelakaan Lalu Lintas di Kabupaten Raja Ampat, 2015–2019 .....	133
<i>Number of Traffic Accidents in Raja Ampat Regency, 2015–2019.....</i>	133
4.3.10 Persentase Rumah Tangga Menurut Penggunaan Fasilitas Tempat	

	Halaman Page
Buang Air Besar di Kabupaten Raja Ampat, 2018–2019 .....	134
<i>Percentage of Households by Used Toilet Facility in Raja Ampat Regency, 2018–2019 .....</i>	<i>134</i>
4.3.11 Persentase Rumah Tangga Menurut Jenis Kloset yang Digunakan di Kabupaten Raja Ampat, 2018–2019 .....	135
<i>Percentage of Households by Sanitation Facility in Raja Ampat Regency, 2018–2019 .....</i>	<i>135</i>
<b>4.4 KEMISKINAN .....</b>	<b>136</b>
<b>POVERTY .....</b>	<b>136</b>
4.4.1 Garis Kemiskinan dan Penduduk Miskin di Kabupaten Raja Ampat, 2015–2019 .....	136
<i>Poverty Line and Number of Poor People in Raja Ampat Regency, 2015–2019 .....</i>	<i>136</i>
4.4.2 Indeks Kedalaman Kemiskinan dan Indeks Keparahan Kemiskinan di Kabupaten Raja Ampat, 2012–2019 .....	137
<i>Poverty Gap Index and Poverty Severity Index in Raja Ampat Regency, 2012–2019 .....</i>	<i>137</i>
<b>5. PERTANIAN, KEHUTANAN, PETERNAKAN, DAN PERIKANAN/ AGRICULTURE, FORESTRY, LIVESTOCK, AND FISHERY .....</b>	<b>139</b>
<b>5.1 HORTIKULTURA .....</b>	<b>150</b>
<b>HORTICULTURE .....</b>	<b>150</b>
5.1.1 Luas Panen Tanaman Sayuran Menurut Distrik dan Jenis Tanaman di Kabupaten Raja Ampat (ha), 2018 dan 2019 .....	150
<i>Harvested Area of Vegetables by Subdistrict and Kind of Plant in Raja Ampat Regency (ha), 2018 and 2019 .....</i>	<i>150</i>
5.1.2 Produksi Tanaman Sayuran Menurut Distrik dan Jenis Tanaman di Kabupaten Raja Ampat (kuintal), 2018 dan 2019.....	153
<i>Production of Vegetables by Subdistrict and Kind of Plant in Raja Ampat Regency (quintal), 2018 and 2019.....</i>	<i>153</i>
5.1.3 Luas Panen Tanaman Sayuran dan Buah–Buahan Semusim Menurut Jenis Tanaman di Kabupaten Raja Ampat (ha), 2016–2019 .....	156
<i>Harvested Area of Seasonal Vegetables and Fruits by Kind of Plant in Raja Ampat Regency (ha), 2016–2019 .....</i>	<i>156</i>
5.1.4 Produksi Tanaman Sayuran dan Buah–Buahan Semusim Menurut Jenis Tanaman di Kabupaten Raja Ampat (kuintal), 2016–2019.....	157

	<i>Production of Seasonal Vegetables and Fruits by Kind of Plant in Raja Ampat Regency (kuintal), 2016–2019</i> .....	157
5.1.5	Luas Panen Tanaman Biofarmaka Menurut Distrik dan Jenis Tanaman di Kabupaten Raja Ampat (m <sup>2</sup> ), 2018 dan 2019.....	158
	<i>Harvested Area of Medicinal Plants by Subdistrict and Kind of Plant in Raja Ampat Regency (m<sup>2</sup>), 2018 and 2019</i> .....	158
5.1.6	Produksi Tanaman Biofarmaka Menurut Distrik dan Jenis Tanaman di Kabupaten Raja Ampat (kg), 2018 and 2019 .....	160
	<i>Production of Medicinal Plants by Subdistrict and Kind of Plant in Raja Ampat Regency (kg), 2018 and 2019</i> .....	160
5.1.7	Luas Panen Tanaman Biofarmaka Menurut Jenis Tanaman di Kabupaten Raja Ampat (m <sup>2</sup> ), 2016–2019 .....	162
	<i>Harvested Area of Medicinal Plants by Kind of Plant in Raja Ampat Regency (m<sup>2</sup>), 2016–2019</i> .....	162
5.1.8	Produksi Tanaman Biofarmaka Menurut Jenis Tanaman di Kabupaten Raja Ampat (kg), 2016–2019 .....	163
	<i>Production of Medicinal Plants by Kind of Plant in Raja Ampat Regency (kg), 2016–2019</i> .....	163
5.1.9	Luas Panen Tanaman Hias Menurut Distrik dan Jenis Tanaman di Kabupaten Raja Ampat (m <sup>2</sup> ), 2018 and 2019.....	164
	<i>Harvested Area of Ornamental Plants by Subdistrict and Kind of Plant in Raja Ampat Regency (m<sup>2</sup>), 2018 and 2019</i> .....	164
5.1.10	Produksi Tanaman Hias Menurut Distrik dan Jenis Tanaman di Kabupaten Raja Ampat (tangkai), 2018 and 2019 .....	166
	<i>Production of Ornamental Plants by Subdistrict and Kind of Plant in Raja Ampat Regency (stalks), 2018 and 2019</i> .....	166
5.1.11	Luas Panen Tanaman Hias Menurut Jenis Tanaman di Kabupaten Raja Ampat (m <sup>2</sup> ), 2016–2019 .....	168
	<i>Harvested Area of Ornamental Plants by Kind of Plant in Raja Ampat Regency (m<sup>2</sup>), 2016–2019</i> .....	168
5.1.12	Produksi Tanaman Hias Menurut Jenis Tanaman di Kabupaten Raja Ampat (tangkai), 2016–2019 .....	169
	<i>Production of Ornamental Plants by Kind of Plant in Raja Ampat Regency (stalks), 2016–2019</i> .....	169
5.1.13	Produksi Buah-buahan Menurut Distrik dan Jenis Tanaman di Kabupaten Raja Ampat (kuintal), 2018 and 2019.....	170
	<i>Production of Fruits by Subdistrict and Kind of Plant in Raja Ampat</i>	

	Halaman Page
	<i>Regency (quintal), 2018 and 2019</i> ..... 170
5.1.14	Produksi Buah–Buahan dan Sayuran Tahunan Menurut Jenis Tanaman di Kabupaten Raja Ampat (kuintal), 2016–2019..... 173 <i>Production of Annual Fruits and Vegetables by Kind of Plant in Raja Ampat Regency (quintal), 2016–2019</i> ..... 173
<b>5.2</b>	<b>PERKEBUNAN</b> ..... <b>174</b> <b>ESTATE CROPS</b> ..... <b>174</b>
5.2.1	Luas Areal Tanaman Perkebunan Menurut Distrik dan Jenis Tanaman di Kabupaten Raja Ampat (ribu ha), 2018 dan 2019 ..... 174 <i>Planted Area of Estate Crops by Subdistrict and Type of Crops in Raja Ampat Regency (thousand ha), 2018 dan 2019</i> ..... 174
5.2.2	Produksi Perkebunan Menurut Distrik dan Jenis Tanaman di Kabupaten Raja Ampat (ribu ton), 2018 dan 2019 ..... 178 <i>Production of Estate by Subdistrict and Type of Crops in Raja Ampat Regency (thousand tons), 2018 and 2019</i> ..... 178
5.2.3	Luas Area dan Produksi Pinang Menurut Distrik di Kabupaten Raja Ampat, 2019..... 182 <i>Total Area and Production of Betel Nut by Subdistrict in Raja Ampat Regency, 2019</i> ..... 182
5.2.4	Luas Area dan Produksi Sagu Menurut Distrik di Kabupaten Raja Ampat, 2019..... 183 <i>Total Area and Production of Sagu by Subdistrict in Raja Ampat Regency, 2019</i> ..... 183
5.2.5	Luas Area dan Produksi Pala Menurut Distrik di Kabupaten Raja Ampat, 2019 ..... 184 <i>Total Area and Production of Nutmeg by Subdistrict in Raja Ampat Regency, 2019</i> ..... 184
<b>5.3</b>	<b>TANAMAN PANGAN</b> ..... <b>185</b> <b>FOOD CROPS</b> ..... <b>185</b>
5.3.1	Luas Panen, Produktivitas, dan Produksi Padi Menurut Distrik di Kabupaten Raja Ampat, 2019..... 185 <i>Harvested Area, Productivity, dan Production of Paddy by Subdistrict in Raja Ampat Regency, 2019</i> ..... 185
<b>5.4</b>	<b>KEHUTANAN</b> ..... <b>186</b> <b>FORESTRY</b> ..... <b>186</b>
5.4.1	Luas Areal Kawasan Konservasi Menurut Distrik di Kabupaten Raja Ampat (ha), 2019..... 186

	Halaman Page
<i>Total Conservation Area by Subdistrict in Raja Ampat Regency (ha), 2019</i> .....	186
5.4.2 Produksi Kayu Hutan Menurut Jenis Produksi di Kabupaten Raja Ampat (m <sup>3</sup> ), 2019 .....	188
<i>Timber Production by Type of Product in Raja Ampat Regency (m<sup>3</sup>), 2019</i> .....	188
<b>5.5 PETERNAKAN</b> .....	<b>189</b>
<b>LIVESTOCK</b> .....	<b>189</b>
5.5.1 Populasi Ternak Menurut Distrik dan Jenis Ternak di Kabupaten Raja Ampat (ekor), 2019.....	189
<i>Livestock Population by Subdistrict and Kind of Livestock in Raja Ampat Regency (heads), 2019</i> .....	189
5.5.2 Banyaknya Ternak yang Dipotong Menurut Distrik dan Jenis Ternak di Kabupaten Raja Ampat (ekor), 2019 .....	190
<i>Number of Livestock Slaughtered by Subdistrict and Kind of Livestock in Raja Ampat Regency (heads), 2019</i> .....	190
5.5.3 Produksi Daging Ternak Menurut Distrik dan Jenis Ternak di Kabupaten Raja Ampat (kg), 2019 .....	191
<i>Meat Production by Subdistrict and Kind of Livestock in Raja Ampat Regency (kg), 2019</i> .....	191
5.5.4 Populasi Unggas Menurut Distrik dan Jenis Unggas di Kabupaten Raja Ampat (ekor), 2019.....	192
<i>Poultry Population by Subdistrict and Kind of Poultry in Raja Ampat Regency (heads), 2019</i> .....	192
5.5.5 Produksi Daging Unggas Menurut Distrik dan Jenis Unggas di Kabupaten Raja Ampat (kg), 2019 .....	193
<i>Poultry Meat by Subdistrict and Kind of Poultry in Raja Ampat Regency (kg), 2019</i> .....	193
5.5.6 Produksi Telur Menurut Distrik dan Jenis Unggas di Kabupaten Raja Ampat (kg), 2019 .....	194
<i>Produciton of Poultry Eggs by Subdistrict and Kind of Poultry in Raja Ampat Regency (kg), 2019</i> .....	194
<b>6. ENERGI/ENERGY</b> .....	<b>195</b>
6.1 Daya Terpasang, Produksi, dan Distribusi Listrik PT. PLN (Persero)	



	pada Cabang/Ranting PLN Menurut Distrik di Kabupaten Raja Ampat, 2019 .....	199
	<i>Installed Electricity Power, Production, and Distribution of PT. PLN (Persero) at PLN Branch by Subdistrict in Raja Ampat Regency, 2019 ....</i>	199
6.2	Jumlah Pelanggan Listrik Menurut Distrik di Kabupaten Raja Ampat, 2015–2019 .....	200
	<i>Number of Electricity Customers by Subdistrict in Raja Ampat regency, 2015–2019 .....</i>	200
6.3	Panjang Jaringan Listrik Menurut Distrik di Kabupaten Raja Ampat, 2019 .....	201
	<i>Length of Electric Circuit by Subdistrict in Raja Ampat Regency, 2019...</i>	201
<b>7.</b>	<b>PARIWISATA/TOURISM .....</b>	<b>203</b>
7.1	Jumlah Rumah Makan/Restoran Menurut Distrik di Kabupaten Raja Ampat, 2016–2019 .....	208
	<i>Number of Restaurants by Subdistrict in Raja Ampat Regency, 2016–2019 .....</i>	208
7.2	Jumlah Akomodasi Menurut Distrik di Kabupaten Raja Ampat, 2019 .....	209
	<i>Number of Accomodations by Subdistrict in Raja Ampat Regency, 2019 .....</i>	209
7.3	Jumlah Wisatawan Mancanegara dan Domestik di Kabupaten Raja Ampat, 2013–2019 .....	210
	<i>Number of International and Domestic Visitors in Raja Ampat Regency, 2013–2019 .....</i>	210
7.4	Daftar Kapal Wisata yang Beroperasi di Wilayah Perairan Raja Ampat, 2019 .....	211
	<i>List of Tourism Ship Operated in Raja Ampat's Sea, 2019.....</i>	211
7.5	Daftar Desa Wisata di Kabupaten Raja Ampat, 2019 .....	214
	<i>List of Tourism Village in Raja Ampat Regency, 2019.....</i>	214
<b>8.</b>	<b>TRANSPORTASI DAN KOMUNIKASI/TRANSPORTATION AND COMMUNICATION .....</b>	<b>215</b>
<b>8.1</b>	<b>TRANSPORTASI.....</b>	<b>220</b>

	Halaman Page
<b>TRANSPORTATION .....</b>	<b>220</b>
8.1.1 Panjang Jalan Menurut Tingkat Kewenangan Pemerintahan di Kabupaten Raja Ampat (km), 2017–2019 .....	220
<i>Length of Roads by Level of Government Authority in Raja Ampat Regency (km), 2017–2019.....</i>	220
8.1.2 Panjang Jalan Menurut Jenis Permukaan Jalan di Kabupaten Raja Ampat (km), 2017–2019.....	221
<i>Length of Roads by Type of Road Surface in Raja Ampat Regency (km), 2017–2019.....</i>	221
8.1.3 Panjang Jalan Menurut Kondisi Jalan di Kabupaten Raja Ampat (km), 2017–2019 .....	222
<i>Length of Roads by Condition of Roads in Raja Ampat Regency (km), 2017–2019 .....</i>	222
<b>8.2 KOMUNIKASIM .....</b>	<b>223</b>
<b>COMMUNICATIONSM.....</b>	<b>223</b>
8.2.1 Jumlah Kantor Pos Pembantu Menurut Kecamatan di Kabupaten Raja Ampat, 2016–2019.....	223
<i>Number of Post Offices Subsidiaries by Subdistrict in Raja Ampat Regency, 2016–2019.....</i>	223
<b>9. PERBANKAN, KOPERASI, DAN HARGA-HARGA/BANKING, COOPERATIVE, AND PRICES .....</b>	<b>225</b>
9.1 Jumlah Koperasi Aktif Menurut Kecamatan di Kabupaten Raja Ampat, 2016–2019 .....	228
<i>Number of Active Cooperative by Subdistrict in Raja Ampat Regency, 2016–2019 .....</i>	228
9.2 Jumlah Koperasi Menurut Jenis Koperasi dan Kecamatan di Kabupaten Raja Ampat, 2019 .....	229
<i>Number of Cooperative by Kind of Cooperative and Subdistrict in Raja Ampat Regency, 2019.....</i>	229
<b>10. PENGELUARAN PENDUDUK/POPULATION EXPENDITURE .....</b>	<b>231</b>
10.1 Rata-rata Pengeluaran per Kapita Sebulan Menurut Kelompok Komoditas (rupiah) di Kabupaten Raja Ampat, 2018 dan 2019 .....	234

	Halaman Page
<i>Monthly Average Expenditure per Capita by Commodity Group (rupiahs) in Raja Ampat Regency, 2018 and 2019</i> .....	234
10.2 <i>Persentase Pengeluaran per Kapita Sebulan Menurut Kelompok Komoditas di Kabupaten Raja Ampat, 2018 dan 2019</i> .....	235
<i>Percentage of Monthly Expenditure per Capita by Commodity Group in Raja Ampat Regency, 2018 and 2019</i> .....	235
10.3 <i>Persentase Penduduk Menurut Golongan Pengeluaran Per Kapita Sebulan di Kabupaten Raja Ampat, 2018 dan 2019</i> .....	236
<i>Percentage of Population by Per Capita Spending Group a Month in Raja Ampat Regency, 2018 and 2019</i> .....	236
<b>11. PERDAGANGAN/TRADE</b> .....	<b>237</b>
11.1 <i>Jumlah Sarana Perdagangan Menurut Jenisnya di Kabupaten Raja Ampat, 2016–2019</i> .....	241
<i>Number of Trading Facilities by Type of Facility in Raja Ampat Regency, 2016–2019</i> .....	241
<b>12. SISTEM NERACA REGIONAL/SYSTEM OF REGIONAL ACCOUNTS</b> .....	<b>243</b>
<b>12.1. PRODUK DOMESTIK REGIONAL BRUTO kabupaten</b> .....	<b>252</b>
<b>REGENCY GROSS REGIONAL DOMESTIC PRODUCT</b> .....	<b>252</b>
12.1 <i>Produk Domestik Regional Bruto Kabupaten Raja Atas Dasar Harga Berlaku Menurut Lapangan Usaha (juta rupiah), 2015–2019</i> .....	252
<i>Gross Regional Domestic Product of Raja Ampat Regency at Current Market Prices by Industry (million rupiahs), 2015–2019</i> .....	252
12.2 <i>Produk Domestik Regional Bruto Kabupaten Raja Ampat Atas Dasar Harga Konstan 2010 Menurut Lapangan Usaha (juta rupiah), 2015–2019</i> .....	254
<i>Gross Regional Domestic Product of Raja Ampat Regency at 2010 Constant Market Prices by Industry (million rupiahs), 2015–2019</i> .....	254
12.3 <i>Distribusi Persentase Produk Domestik Regional Bruto Kabupaten Raja Ampat Atas Dasar Harga Berlaku Menurut Lapangan Usaha, 2015–2019</i> .....	256
<i>Percentage Distribution of Gross Regional Domestic Product of Raja</i>	

	Halaman Page
	256
12.4	258
	258
12.5	260
	260
12.6	261
	261
<b>13.</b>	<b>263</b>
13.1	265
	265
13.2	266
	266
13.3	267
	267
13.4	268

	Halaman Page
<i>Human Development Index by Regency/Municipality in West Papua Province, 2015–2019</i> .....	268
13.5 Produk Domestik Regional Bruto Atas Dasar Harga Berlaku Menurut Kabupaten/Kota di Provinsi Papua Barat, 2015-2019 .....	269
<i>Gross Regional Domestic Product at Current Market Prices by Regency/Municipality in Papua Barat Province, 2015-2019</i> .....	269
13.6 Produk Domestik Regional Bruto Atas Dasar Harga Konstan Menurut Kabupaten/Kota di Provinsi Papua Barat, 2015-2019 .....	270
<i>Gross Regional Domestic Product at Constant Market Prices by Regency/Municipality in Papua Barat Province, 2015-2019</i> .....	270
13.7 Distribusi Persentase Produk Domestik Regional Bruto Menurut Kabupaten/Kota di Provinsi Papua Barat , 2015–2019 .....	271
<i>Percentage Distribution of Gross Regional Domestic Product by Regency/Municipality in West Papua Province, 2015–2019</i> .....	271
13.8 Laju Implisit Produk Domestik Regional Bruto Menurut Kabupaten/ Kota di Provinsi Papua Barat, 2015-2019.....	272
<i>Implicit Rate of Gross Regional Domestic Product by Regency/Municipality in Papua Barat Province, 2015-2019</i> .....	272
13.9 Indeks Kemahalan Konstruksi Menurut Kabupaten/Kota di Provinsi Papua Barat, 2014-2018.....	273
<i>Construction Cost Index by Regency/Municipality in Papua Barat Province, 2014-2018</i> .....	273

## DAFTAR GAMBAR/LIST OF FIGURES

	Halaman Page
1.1 Luas Daerah Menurut Distrik di Kabupaten Raja Ampat (%), 2019 .... <i>Area of Subdistrict in Raja Ampat Regency (%), 2019.....</i>	4 4
2.1 Jumlah Kampung <sup>1</sup> Menurut Distrik di Kabupaten Raja Ampat, 2019 <i>Number of Villages<sup>1</sup> by Subdistrict in Raja Ampat Regency, 2019.....</i>	17 17
2.2 Jumlah Anggota DPRD Menurut Partai Politik di Kabupaten Raja Ampat, 2019..... <i>Number of The Regional House of Representative's Member by Political Parties in Raja Ampat Regency, 2019.....</i>	18 18
3.1 Piramida Penduduk Kabupaten Raja Ampat, 2019 ..... <i>Population Pyramid of Raja Ampat Regency, 2019.....</i>	43 43
3.2 Pencari Kerja Menurut Pendidikan Tertinggi yang Ditamatkan di Kabupaten Raja Ampat, 2019 ..... <i>Job Applicants by Educational Applicants in Raja Ampat Regency, 2019.....</i>	44 44



## PENJELASAN UMUM/EXPLANATORY NOTES

Tanda-tanda, satuan-satuan, dan lain-lainnya yang digunakan dalam publikasi ini adalah sebagai berikut:

*Symbols, measurement units, and acronyms which are used in this publication, are as follows:*

### 1. TANDA-TANDA/SYMBOLS

Data tidak tersedia/Data not available .....	: ...
Tidak ada atau nol /Null or zero .....	: -
Data dapat diabaikan/Data negligible .....	: 0
Tanda decimal/Decimal point .....	: ,
Data tidak dapat ditampilkan/Not applicable .....	: NA
Angka estimasi/Estimated figures .....	: e
Angka diperbaiki/Revised figures .....	: r
Angka sementara/Preliminary figures .....	: x
Angka sangat sementara/Very preliminary figures .....	: xx
Angka sangat sangat sementara/Very very preliminary figures .....	: xxx

### 2. SATUAN/UNITS

barel/barrel .....	: 158,99 liter/litres = 1/6,2898 m <sup>3</sup>
hektar (ha)/hectare (ha) .....	: 10 000 m <sup>2</sup>
kilometer (km)/kilometres (km) .....	: 1 000 meter/meters (m)
knot/knot .....	: 1,8523 km/jam (km/hour)
kuintal/quintal .....	: 100 kg
KWh .....	: 1 000 Watt hour
MWh .....	: 1 000 KWh
liter (untuk beras)/litre (for rice) .....	: 0,80 kg
MMSCF .....	: 1/35,3 m <sup>3</sup>
metrik ton (m.ton)/metric ton (m. ton) .....	: 0,98421 long ton = 1 000 kg
ons/ounce .....	: 28,31 gram/grams
ton .....	: 1 000 kg

Satuan lain: buah, dus, butir, helai/lembar, kaleng, batang, pulsa, ton kilometer (ton-km), jam, menit, persen (%).

*Other units: unit, pack, pieces, sheet, tin, pulse, ton-kilometres(ton-km), hour, minute, percent (%).*

Perbedaan angka di belakang koma disebabkan oleh pembulatan angka.

*The difference in decimal numbers is caused by rounding.*





# BAB 1

# GEOGRAFI DAN IKLIM

## LETAK ASTRONOMIS

0,45°-2,15° Lintang Selatan  
129,15°-132° Bujur Timur

**KABUPĀTEN  
RAJA AMPAT**

## LUAS WILAYAH

67.379,61 KM<sup>2</sup>

## BATAS WILAYAH

### UTARA

Samudra Pasifik Dan Republik Palau

### SELATAN

Kabupaten Seram Utara

### TIMUR

Kota Sorong dan Kabupaten Sorong

### BARAT

Laut Seram dan Kabupaten  
Halmahera Tengah

## 29,3° CELSIUS

Suhu tertinggi tercatat

## 12 HARI

Rata-rata hari hujan

## 4,8 KNOT

Rata-rata kecepatan angin

desain oleh

 **dimas**



**PENJELASAN TEKNIS**

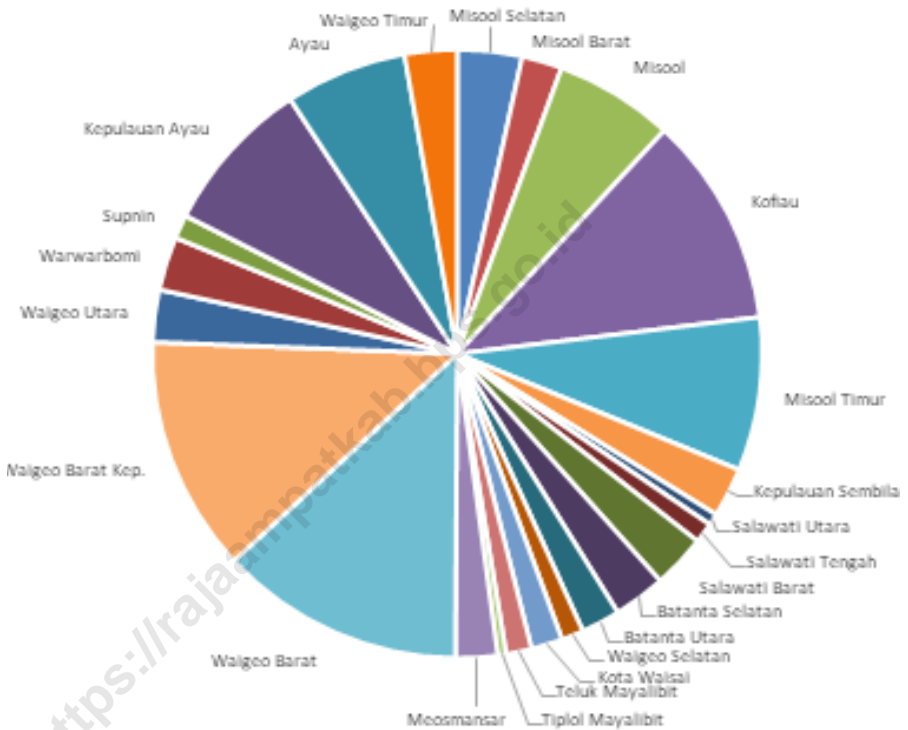
1. Secara astronomis, Kabupaten Raja Ampat terletak di bawah garis khatulistiwa, antara 0°45" Lintang Utara hingga 2°15" Lintang Selatan dan antara 129°15" hingga 132°00" Bujur Timur.
2. Berdasarkan posisi geografisnya, Kabupaten Raja Ampat memiliki batas-batas: Utara – Republik Palau dan Samudera Pasifik; Selatan – Kabupaten Seram Utara; Barat – Laut Seram dan Kabupaten Halmahera Tengah; Timur – Kota Sorong dan Kabupaten Sorong.
3. Kabupaten Raja Ampat terbagi menjadi 24 distrik dengan total luas wilayah daratan adalah 7.559,6 km<sup>2</sup>.

**TECHNICAL NOTES**

1. *Astronomically, Raja Ampat Regency is located below the equator line, between 0°45" North Latitude and 2°15" South Latitude, and between 129°15" and 132°00" East longitude.*
2. *In terms of geographic position, Raja Ampat Regency has boundaries as follows: North – Republic of Palau and Pacific Ocean; South – Seram Utara Regency; West – Seram Sea and Halmahera Tengah Regency; East – Sorong Municipality and Sorong Regency.*
3. *Raja Ampat Regency is divided into 24 subdistrict with a total land area of 7.559,6 sq km.*

**Gambar** 1.1  
**Figures**

**Luas Daerah Menurut Distrik di Kabupaten Raja Ampat (%), 2019**  
**Area of Subdistrict in Raja Ampat Regency (%), 2019**



Sumber/Source : Badan Perencanaan, Pembangunan, Penelitian, dan Pengembangan Kabupaten Raja Ampat/  
Regional Development Planning and Research Agency of Raja Ampat Regency

## 1.1 KEADAAN GEOGRAFI GEOGRAPHY CONDITION

**Tabel** 1.1.1 **Luas Daerah dan Jumlah Pulau Menurut Distrik di Kabupaten Raja Ampat, 2019**  
**Table** 1.1.1 **Total Area and Number of Islands by Subdistrict in Raja Ampat Regency, 2019**

<b>Distrik Subdistrict</b>	<b>Ibukota Distrik Capital of Subdistrict</b>	<b>Luas<sup>1</sup> Area<sup>1</sup> (km<sup>2</sup>/sq.km)</b>
(1)	(2)	(3)
Misool Selatan	Dabatan	2 308,13
Misool Barat	Lilinta	1 440,30
Misool	Salafen	4 260,86
Kofiau	Mikiran	7 539,48
Misool Timur	Folley	5 489,93
Kepulauan Sembilan	Wejijm Barat	1 773,91
Salawati Utara	Samate	416,42
Salawati Tengah	Kalobo	730,94
Salawati Barat	Waibon	1 916,65
Batanta Selatan	Yenanas	1 867,33
Batanta Utara	Yensawai Timur	1 390,83
Waigeo Selatan	Saonek	790,73
Teluk Mayalibit	Warsamdin	917,05
Meos Mansar	Yenbekwan	1 499,58
Kota Waisai	Waisai	1 120,02
Tiplol Mayalibit	Go	298,88
Waigeo Barat	Waisilip	8 747,88
Waigeo Barat Kepulauan	ManyaiFun	8 439,19
Waigeo Utara	Kabare	1 870,72
Warwarbomi	Warwanai	1 914,16
Supnin	Rauki	850,22
Kepulauan Ayau	Abidon	5 581,35
Ayau	Dorehkar	4 343,03
Waigeo Timur	Urbinasopen	1 872,02
<b>Raja Ampat</b>	<b>Waisai</b>	<b>67 379,61</b>

Lanjutan Tabel/Continued Table 1.1.1

<b>Distrik Subdistrict</b>	<b>Persentase terhadap Luas Kabupaten Percentage to Regency's Area</b>	<b>Jumlah Pulau<sup>2</sup> Number of Islands<sup>2</sup></b>
<b>(1)</b>	<b>(4)</b>	<b>(5)</b>
Misool Selatan	3,43	131
Misool Barat	2,14	109
Misool	6,32	60
Kofiau	11,19	51
Misool Timur	8,15	373
Kepulauan Sembilan	2,63	22
Salawati Utara	0,62	7
Salawati Tengah	1,08	40
Salawati Barat	2,84	13
Batanta Selatan	2,77	3
Batanta Utara	2,06	15
Waigeo Selatan	1,17	54
Teluk Mayalibit	1,36	32
Meos Mansar	2,23	71
Kota Waisai	1,66	1
Tiplol Mayalibit	0,44	21
Waigeo Barat	12,98	234
Waigeo Barat Kepulauan	12,52	40
Waigeo Utara	2,78	21
Warwarbomi	2,84	2
Supnin	1,26	11
Kepulauan Ayau	8,28	11
Ayau	6,45	1
Waigeo Timur	2,78	2
<b>Raja Ampat</b>	<b>100,00</b>	<b>1 325</b>

Catatan/Note: <sup>1</sup> Berdasarkan Peraturan Menteri Dalam Negeri Nomor 137 Tahun 2017 tanggal 29 Desember 2017/Based on Minister of Home Affairs Regulation Number 137/2017, December 29, 2017

<sup>2</sup> Berdasarkan informasi Kementerian Dalam Negeri Tahun 2018/Based on information from Ministry of Home Affairs, 2018

Sumber/Source: Badan Perencanaan, Pembangunan, Penelitian, dan Pengembangan Kabupaten Raja Ampat/Regional Development Planning and Research Agency of Raja Ampat Regency

**Tabel**  
**Table** 1.1.2

**Tinggi Wilayah dan Jarak ke Ibukota Distrik di Kabupaten Raja Ampat, 2019**  
*Altitude and Distance to the Capital of Subdistrict in Raja Ampat Regency, 2019*

<b>Distrik</b> <b>Subdistrict</b>	<b>Tinggi Wilayah (mdpl)</b> <b>Altitude (m a.s.l.)</b>	<b>Jarak ke Ibukota Distrik</b> <b>Distance to the Capital of Subdistrict</b>
(1)	(2)	(3)
Misool Selatan	2	187,22
Misool Barat	65	190,21
Misool	75	190,80
Kofiau	86	135,59
Misool Timur	69	156,71
Kepulauan Sembilan	117	132,42
Salawati Utara	69	66,52
Salawati Tengah	94	74,92
Salawati Barat	75	60,81
Batanta Selatan	78	46,91
Batanta Utara	25	45,51
Waigeo Selatan	73	6,95
Teluk Mayalibit	77	15,35
Meos Mansar	91	27,56
Kota Waisai	98	–
Tiplol Mayalibit	77	41,93
Waigeo Barat	77	54,87
Waigeo Barat Kepulauan	81	68,30
Waigeo Utara	85	47,45
Warwabomi	1	52,41
Supnin	1	45,32
Kepulauan Ayau	86	107,11
Ayau	101	90,42
Waigeo Timur	1	52,41
<b>Raja Ampat</b>	<b>98</b>	<b>–</b>

Sumber/Source: Badan Perencanaan, Pembangunan, Penelitian, dan Pengembangan Kabupaten Raja Ampat/Regional Development Planning and Research Agency of Raja Ampat Regency



**Tabel**  
**Table** 1.1.3

**Luas Wilayah Menurut Distrik di Kabupaten Raja Ampat, 2019**  
**Total Area by Subdistrict in Raja Ampat Regency, 2019**

Distrik Subdistrict	Luas Area (km <sup>2</sup> /sq.km)		Jumlah Total
	Daratan Land	Lautan Sea	
(1)	(2)	(3)	(4)
Misool Selatan	91,16	2 216,97	2 308,13
Misool Barat	336,84	1 103,46	1 440,30
Misool	1 235,68	3 025,18	4 260,86
Kofiau	206,23	7 333,25	7 539,48
Misool Timur	553,66	4 936,27	5 489,93
Kepulauan Sembilan	17,21	1 756,70	1 773,91
Salawati Utara	38,52	377,90	416,42
Salawati Tengah	572,47	158,47	730,94
Salawati Barat	502,47	1 414,18	1 916,65
Batanta Selatan	188,77	1 678,56	1 867,33
Batanta Utara	290,75	1 100,08	1 390,83
Waigeo Selatan	240,12	550,61	790,73
Teluk Mayalibit	621,93	295,12	917,05
Meos Mansar	218,87	1 280,71	1 499,58
Kota Waisai	121,87	998,15	1 120,02
Tiplol Mayalibit	200,51	98,37	298,88
Waigeo Barat	763,64	7 984,24	8 747,88
Waigeo Barat Kepulauan	103,30	8 335,89	8 439,19
Waigeo Utara	149,57	1 721,15	1 870,72
Warwarbomi	297,33	1 616,83	1 914,16
Supnin	234,82	615,40	850,22
Kepulauan Ayau	12,66	5 568,69	5 581,35
Ayau	5,83	4 337,20	4 343,03
Waigeo Timur	555,40	1 316,62	1 872,02
<b>Raja Ampat</b>	<b>7 559,60</b>	<b>59 820,01</b>	<b>67 379,61</b>

Sumber/Source: Badan Perencanaan, Pembangunan, Penelitian, dan Pengembangan Kabupaten Raja Ampat/Regional Development Planning and Research Agency of Raja Ampat Regency

## 1.2 KEADAAN IKLIM CLIMATE CONDITION

**Tabel 1.2.1** Pengamatan Unsur Iklim Menurut Bulan di Kabupaten Raja Ampat, 2019  
*Observation of Climate Elements by Month in Raja Ampat Regency, 2019*

Bulan Month	Suhu Udara (°C) Temperature		
	Maksimum Maximum	Minimum Minimum	Rata-rata Average
(1)	(2)	(3)	(4)
Januari/January	29,2	26,0	27,9
Februari/February	28,6	25,0	27,6
Maret/March	29,0	26,1	27,8
April/April	29,1	25,9	27,9
Mei/May	28,9	25,0	27,8
Juni/June	27,7	25,2	26,7
Juli/July	27,0	24,0	25,6
Agustus/August	27,5	24,3	25,9
September/September	27,7	24,7	26,2
Oktober/October	27,7	25,4	26,8
November/November	28,9	26,3	28,0
Desember/December	29,3	25,2	28,0

Lanjutan Tabel/*Continued Table 1.2.1*

<b>Bulan Month</b>	<b>Kelembaban Udara (%) Humidity</b>		
	<b>Maksimum Maximum</b>	<b>Minimum Minimum</b>	<b>Rata-rata Average</b>
<b>(1)</b>	<b>(5)</b>	<b>(6)</b>	<b>(7)</b>
Januari/ <i>January</i>	92	76	83,1
Februari/ <i>February</i>	92	74	81,6
Maret/ <i>March</i>	91	76	81,5
April/ <i>April</i>	92	75	85,1
Mei/ <i>May</i>	95	80	86,2
Juni/ <i>June</i>	94	84	89,6
Juli/ <i>July</i>	97	83	89,7
Agustus/ <i>August</i>	96	84	88,5
September/ <i>September</i>	93	81	84,8
Oktober/ <i>October</i>	93	83	88,0
November/ <i>November</i>	91	77	82,7
Desember/ <i>December</i>	91	76	81,7

Lanjutan Tabel/*Continued Table 1.2.1*

<b>Bulan Month</b>	<b>Tekanan Udara (mb) Atmospheric Pressure (mb)</b>	<b>Kecepatan Angin (knot) Wind Velocity (knot)</b>	<b>Penyinaran Matahari (jam) Duration of Sunshine (hour)</b>
(1)	(8)	(9)	(10)
Januari/January	1 009,0	4,5	6,1
Februari/February	1 011,0	5,0	6,4
Maret/March	1 009,6	4,6	7,0
April/April	1 008,9	4,2	5,7
Mei/May	1 009,5	4,1	6,5
Juni/June	1 009,5	4,9	4,4
Juli/July	1 010,2	5,2	3,9
Agustus/August	1 010,5	6,2	4,2
September/September	1 011,4	6,5	6,6
Oktober/October	1 009,4	4,5	5,7
November/November	1 008,6	4,7	7,7
Desember/December	1 008,5	4,2	6,3

Lanjutan Tabel/*Continued Table 1.2.1*

<b>Bulan Month</b>	<b>Curah Hujan (mm) Precipitation (mm)</b>	<b>Hari Hujan Rainy Days</b>
(1)	(11)	(12)
Januari/ <i>January</i>	97,1	10
Februari/ <i>February</i>	134,7	12
Maret/ <i>March</i>	118,1	9
April/ <i>April</i>	333,9	13
Mei/ <i>May</i>	193,7	9
Juni/ <i>June</i>	362,0	17
Juli/ <i>July</i>	298,4	19
Agustus/ <i>August</i>	141,1	12
September/ <i>September</i>	76,7	7
Oktober/ <i>October</i>	360,2	17
November/ <i>November</i>	25,8	4
Desember/ <i>December</i>	81,7	12

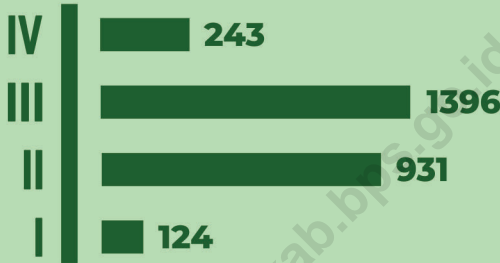
Sumber/*Source* : Badan Meteorologi, Klimatologi, dan Geofisika Sorong/*Meteorological, Climatological, and Geophysical Board of Sorong*

# BAB

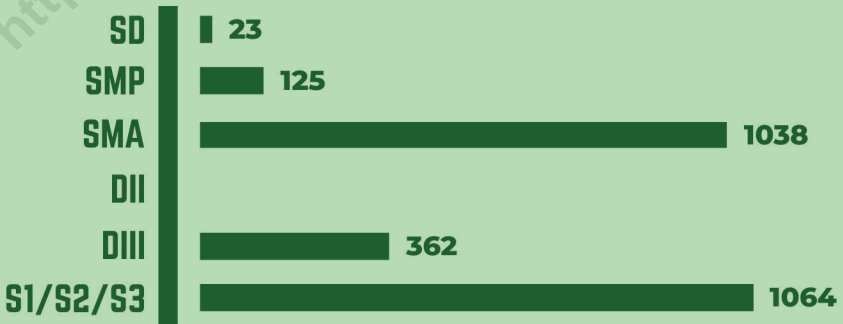
# 2

# PEMERINTAHAN

Kabupaten Raja Ampat



## PENDIDIKAN TERAKHIR PNS



desain oleh



**PENJELASAN TEKNIS****TECHNICAL NOTES**

- |   |   |
|---|---|
| <p>1. Anggota Dewan Perwakilan Rakyat Daerah (DPRD) dipilih melalui pemilihan umum (pemilu) dan dilantik dalam masa jabatan lima tahun.</p>   | <p>1. <i>Regional House of Representatives (DPRD) members are elected through a general election and appointed for a five-years membership.</i></p>   |
| <p>2. Bupati dan Wakil Bupati dipilih melalui pemilihan umum kepala daerah (pemilukada) dan dilantik dalam masa jabatan lima tahun.</p>   | <p>2. <i>Regent and Vice Regent are elected through a general election and appointed for a five-years membership.</i></p>   |
| <p>3. Kabupaten Raja Ampat terbagi menjadi 24 distrik/kecamatan, 117 kampung/desa, dan 4 kelurahan.</p>   | <p>3. <i>Raja Ampat regency consist of 24 subdistricts and 121 villages.</i></p>  |
| <p>4. Kampung/desa adalah desa dan desa adat atau yang disebut dengan nama lain, selanjutnya disebut kampung adalah kesatuan masyarakat hukum yang memiliki batas wilayah yang berwenang untuk mengatur dan mengurus urusan pemerintahan, kepentingan masyarakat setempat berdasarkan prakarsa masyarakat, hak asal usul, dan/ atau hak tradisional yang diakui dan dihormati dalam sistem Pemerintahan Negara Kesatuan Republik Indonesia (Undang-Undang Nomor 6 Tahun 2014 tentang Desa).</p> | <p>4. <i>Village is village and custom village or that is called by other terms, hereinafter referred to as the village is the unity of the legal community who have territorial boundaries that are authorized to regulate and manage government affairs, the origin and local customs that are acknowledged and respected within the unitary System of Government Republic Indonesia (Law No. 6 Year 2014 about Village).</i></p> |
| <p>5. Kelurahan adalah suatu wilayah yang dipimpin oleh seorang Lurah sebagai perangkat daerah kabupaten dan atau daerah kota</p>   | <p>5. <i>Special village is an area that is lead by a special village head (Lurah) as an apparatus of regency and or municipality under the district</i></p>  |



dibawah kecamatan (Undang-Undang No. 32 Tahun 2004 tentang Pemerintahan Daerah).

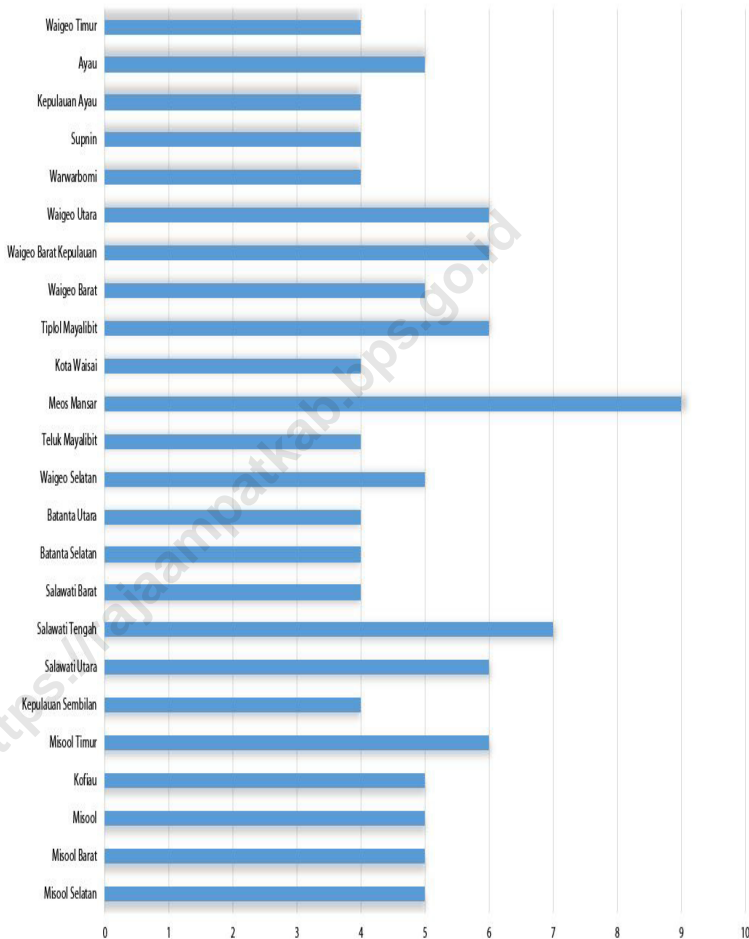
*(Law No. 32 Year 2004 about Local Governmental).*

6. Pegawai Negeri Sipil (PNS) adalah setiap warga negara Republik Indonesia yang telah memenuhi syarat yang ditentukan, diangkat oleh pejabat yang berwenang dan disertai tugas dalam jabatan negeri, atau disertai tugas negara lainnya, dan digaji berdasarkan peraturan perundang-undangan yang berlaku. PNS terdiri dari PNS Pusat dan PNS Daerah.

6. *Civil Servants (PNS) is every citizen of the Republic of Indonesia which have been determined eligible, be appointed by the competent authority and assigned the task in a country office, or charge of any other country, and paid based on legislation and regulations. PNS consists of the central and regional civil servants.*

**Gambar**  
**Figures** 2.1

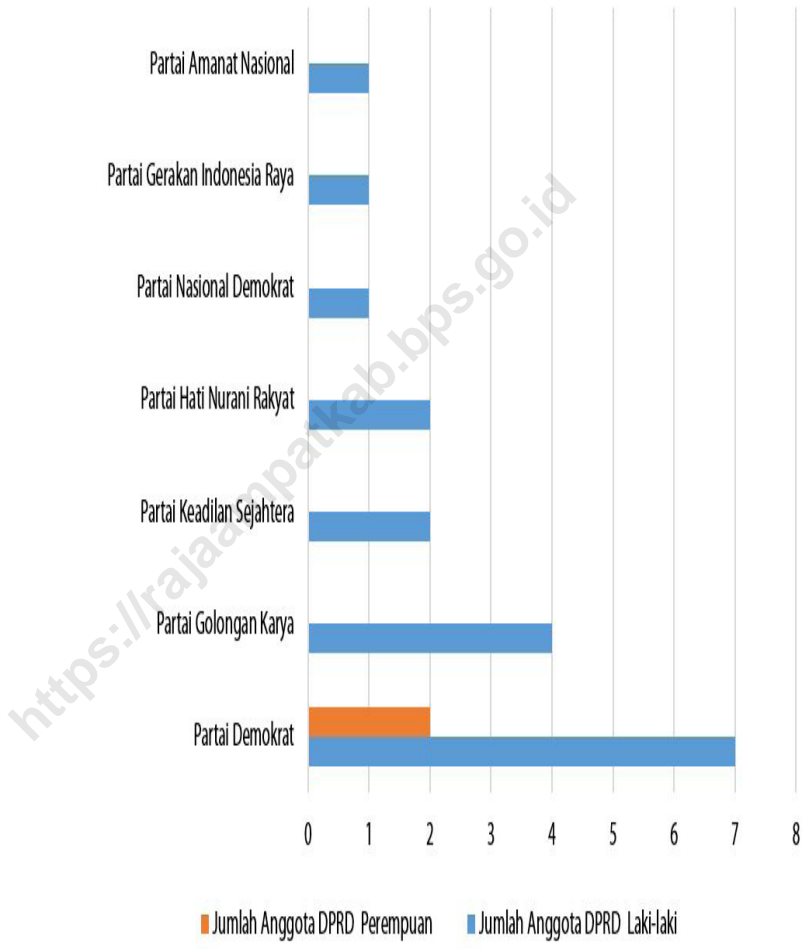
**Jumlah Kampung<sup>1</sup> Menurut Distrik di Kabupaten Raja Ampat, 2019**  
**Number of Villages<sup>1</sup> by Subdistrict in Raja Ampat Regency, 2019**



Catatan/Note: <sup>1</sup> Termasuk kelurahan dan Unit Permukiman Transmigrasi (UPT)/Include Transmigration Settlement Unit  
Sumber/Source: Peraturan Kepala Badan Pusat Statistik Nomor 29 Tahun 2018 Tanggal 15 Januari 2018 tentang Perubahan Atas Peraturan Kepala Badan Pusat Statistik Nomor 55 Tahun 2017 tentang Kode dan Nama Wilayah Kerja Statistik Tahun 2017  
Chief Statistician Regulation Number 29/2018, January 15 2018, as a revision of Chief Statistician Regulation Number 55 of 2017 on Code and Name of Regional Level of Data Collection.

**Gambar** 2.2  
**Figures**

**Jumlah Anggota DPRD Menurut Partai Politik di Kabupaten Raja Ampat, 2019**  
**Number of The Regional House of Representative's Member by Political Parties in Raja Ampat Regency, 2019**



Sumber/Source: Sekretariat DPRD Kabupaten Raja Ampat/Regional House of Representative Secretariat of Raja Ampat Regency

## 2.1 WILAYAH ADMINISTRATIF ADMINISTRATIVE AREA

**Tabel** 2.1.1 **Jumlah Kampung<sup>1</sup> Menurut Distrik di Kabupaten Raja Ampat, 2015–2019**  
**Table** 2.1.1 **Number of Villages<sup>1</sup> by Subdistrict in Raja Ampat Regency, 2015–2019**

Distrik Subdistrict	2015	2016	2017	2018	2019
(1)	(2)	(3)	(4)	(5)	(6)
Misool Selatan	5	5	5	5	5
Misool Barat	5	5	5	5	5
Misool	5	5	5	5	5
Kofiau	5	5	5	5	5
Misool Timur	6	6	6	6	6
Kepulauan Sembilan	4	4	4	4	4
Salawati Utara	6	6	6	6	6
Salawati Tengah	7	7	7	7	7
Salawati Barat	4	4	4	4	4
Batanta Selatan	4	4	4	4	4
Batanta Utara	4	4	4	4	4
Waigeo Selatan	5	5	5	5	5
Teluk Mayalibit	4	4	4	4	4
Meos Mansar	9	9	9	9	9
Kota Waisai	4	4	4	4	4
Tiplol Mayalibit	6	6	6	6	6
Waigeo Barat	5	5	5	5	5
Waigeo Barat Kepulauan	6	6	6	6	6
Waigeo Utara	6	6	6	6	6
Warwarbomi	4	4	4	4	4
Supnin	4	4	4	4	4
Kepulauan Ayau	4	4	4	4	4
Ayau	5	5	5	5	5
Waigeo Timur	4	4	4	4	4
<b>Raja Ampat</b>	<b>121</b>	<b>121</b>	<b>121</b>	<b>121</b>	<b>121</b>

Catatan/Note: <sup>1</sup> Termasuk kelurahan dan Unit Permukiman Transmigrasi (UPT)/Include Transmigration Settlement Unit  
Sumber/Source: Peraturan Kepala Badan Pusat Statistik Nomor 29 Tahun 2018 Tanggal 15 Januari 2018 tentang Perubahan Atas Peraturan Kepala Badan Pusat Statistik Nomor 55 Tahun 2017 tentang Kode dan Nama Wilayah Kerja Statistik Tahun 2017  
Chief Statistician Regulation Number 29/2018, January 15 2018, as a revision of Chief Statistician Regulation Number 55 of 2017 on Code and Name of Regional Level of Data Collection.

**Tabel 2.1.2** Nama Kepala Distrik Menurut Distrik di Kabupaten Raja Ampat, 2019  
**Name of Head of Subdistrict by Subdistrict in Raja Ampat Regency, 2019**

<b>Distrik Subdistrict</b>	<b>Nama Kepala Distrik Name of Head of Subdistrict</b>
(1)	(2)
Misool Selatan	Syamsul Rumasukun, S.STP.
Misool Barat	Abdul Manaf Wihel, S.Pd.
Misool	Bodale Wajo, S.H.
Kofiau	Erent's W. Sauyai, S.E.
Misool Timur	Kailan Macap, S.Sos.
Kepulauan Sembilan	Heri Mambraku, S.IP.
Salawati Utara	Sarifah Arfan, S.H., M.Si.
Salawati Tengah	Lukas Dorus Mambrasar, S.STP.
Salawati Barat	Diego Armando Mloey, S.IP.
Batanta Selatan	Lit Nikson Dey
Batanta Utara	Roselo Infaindan, S.IP.
Waigeo Selatan	Abdul Surfn Seseray, S.IP.
Teluk Mayalibit	Hiskia Daam, S.E.
Meos Mansar	Sergius Sauyai, S.E.
Kota Waisai	Alfred E. Suruan, S.STP.
Tiplol Mayalibit	Muhamad Saleh Miwit, S.H.
Waigeo Barat	Yudas Gimla
Waigeo Barat Kepulauan	Abu Saleh Tafalas
Waigeo Utara	La Makhmud, S.STP.
Warwarbomi	Anwar Kapitanlaut
Supnin	Rifael Jongel Umpes, S.IP, M.M.
Kepulauan Ayau	Frits Felix Dimara, S.Sos.
Ayau	Costerio Umpes
Waigeo Timur	Ayub Mirino

Sumber/Source: Sekretariat Daerah Kabupaten Raja Ampat/Administration Regional Secretariat of Raja Ampat Regency

## 2.2 DEWAN PERWAKILAN RAKYAT DAERAH THE REGIONAL HOUSE OF REPRESENTATIVE

**Tabel** 2.2.1 **Jumlah Anggota Dewan Perwakilan Rakyat Daerah Menurut Partai Politik dan Jenis Kelamin di Kabupaten Raja Ampat, 2019**  
*Number of The Regional House of Representative's Member by Political Parties and Sex in Raja Ampat Regency, 2019*

Partai Politik <i>Political Parties</i>	Laki-laki <i>Male</i>	Perempuan <i>Female</i>	Jumlah <i>Total</i>
(1)	(2)	(3)	(4)
1. Partai Demokrat	7	2	9
2. Partai Golongan Karya	4	–	4
3. Partai Keadilan Sejahtera	2	–	2
4. Partai Hati Nurani Rakyat	2	–	2
5. Partai Nasional Demokrat	1	–	1
6. Partai Gerakan Indonesia Raya	1	–	1
7. Partai Amanat Nasional	1	–	1
<b>Raja Ampat</b>	<b>18</b>	<b>2</b>	<b>20</b>

Sumber/Source: Sekretariat DPRD Kabupaten Raja Ampat/*Regional House of Representative Secretariat of Raja Ampat Regency*

**Tabel** 2.2.2 **Jumlah Anggota Dewan Perwakilan Rakyat Daerah Menurut Kelompok Umur dan Jenis Kelamin di Kabupaten Raja Ampat, 2019**  
**Number of The Regional House of Representative's Member by Age Group and Sex in Raja Ampat Regency, 2019**

Kelompok Umur <i>Age Group</i>	Laki-laki <i>Male</i>	Perempuan <i>Female</i>	Jumlah <i>Total</i>
(1)	(2)	(3)	(4)
21 – 35	1	1	2
36 – 49	9	–	9
50 – 59	7	1	8
60 +	1	–	1
<b>Raja Ampat</b>	<b>18</b>	<b>2</b>	<b>20</b>

Sumber/Source: Sekretariat DPRD Kabupaten Raja Ampat/Regional House of Representative Secretariat of Raja Ampat Regency

**Tabel**  
**Table 2.2.3**

**Jumlah Anggota Dewan Perwakilan Rakyat Daerah  
Menurut Tingkat Pendidikan dan Jenis Kelamin di  
Kabupaten Raja Ampat, 2019**  
*Number of The Regional House of Representative's Member  
by Educational Level and Sex in Raja Ampat Regency,  
2019*

<b>Tingkat Pendidikan</b> <i>Educational Level</i>	<b>Laki-laki</b> <i>Male</i>	<b>Perempuan</b> <i>Female</i>	<b>Jumlah</b> <i>Total</i>
(1)	(2)	(3)	(4)
SMA <i>Senior High School</i>	11	–	11
Diploma I, II, III <i>Diploma I, II, III</i>	–	–	–
Diploma IV/Strata 1 <i>Diploma I/Strata 1</i>	4	2	6
S2/S3 <i>Master/Doctor</i>	3	–	3
<b>Raja Ampat</b>	<b>18</b>	<b>2</b>	<b>20</b>

Sumber/Source: Sekretariat DPRD Kabupaten Raja Ampat/*Regional House of Representative Secretariat of Raja Ampat Regency*



**Tabel 2.2.4** Jumlah Keputusan Dewan Perwakilan Rakyat Daerah Menurut Jenis Keputusan di Kabupaten Raja Ampat, 2017–2019  
**Number of The Regional House of Representative's Decree by Type in Raja Ampat Regency, 2017–2019**

Jenis Keputusan Type of Decree	2017	2018	2019
(1)	(2)	(3)	(4)
1. Peraturan Daerah Local Rule	8	7	–
2. Keputusan DPRD DPRD's Decree	7	5	5
3. Keputusan Pimpinan DPRD Chair's DPRD Decree	13	8	12
<b>Raja Ampat</b>	<b>28</b>	<b>20</b>	<b>17</b>

Sumber/Source: Sekretariat DPRD Kabupaten Raja Ampat/Regional House of Representative Secretariat of Raja Ampat Regency

## 2.3 SUMBER DAYA MANUSIA HUMAN RESOURCES

**Tabel** 2.3.1 **Jumlah Pegawai Negeri Sipil Menurut Jabatan dan Jenis Kelamin di Kabupaten Raja Ampat, Desember 2019**  
*Number of Civil Servants by Occupation and Sex in Raja Ampat Regency, December 2019*

Jabatan <i>Occupation</i>	Laki-laki <i>Male</i>	Perempuan <i>Female</i>	Jumlah <i>Total</i>
(1)	(2)	(3)	(4)
Fungsional Tertentu <i>Specific Functional</i>	397	480	877
Fungsional Umum <i>Staf General Functional</i>	764	355	1 119
Struktural/ <i>Structural</i>	500	198	698
Eselon V/5th Echelon	...	...	...
Eselon IV/4th Echelon	...	...	...
Eselon III/3rd Echelon	...	...	...
Eselon II/2nd Echelon	...	...	...
Eselon I/1st Echelon	...	...	...
<b>Raja Ampat</b>	<b>1 661</b>	<b>1 033</b>	<b>2 694</b>

Sumber/Source: Badan Kepegawaian dan Pengembangan Sumber Daya Manusia Kabupaten Raja Ampat/ *Regional Civil and Human Resource Development Agency of Raja Ampat Regency*

**Tabel**  
**Table 2.3.2****Jumlah Pegawai Negeri Sipil Menurut Tingkat Pendidikan dan Jenis Kelamin di Kabupaten Raja Ampat, Desember 2018 dan Desember 2019**  
**Number of Civil Servants by Educational Level and Sex in Raja Ampat Regency, December 2018 and December 2019**

Tingkat Pendidikan <i>Educational Level</i>	2018		
	Laki-laki <i>Male</i>	Perempuan <i>Female</i>	Jumlah <i>Total</i>
(1)	(2)	(3)	(4)
Sampai dengan SD <i>Up to Primary School</i>	...	...	23
SMP/Sederajat <i>General Vocational Junior High School</i>	...	...	123
SMA/Sederajat <i>General/Vocational Senior High School</i>	...	...	1 054
Diploma I, II/Akta I, II <i>Diploma I, II/Akta I, II</i>	...	...	...
Diploma III/Akta III/Sarjana Muda <i>Diploma III/Akta III/Bachelor</i>	...	...	346
Tingkat Sarjana/Doktor/Ph.D <i>University Graduates</i>	...	...	972
<b>Raja Ampat</b>	...	...	<b>2 769</b>

Sumber/Source: Badan Kepegawaian dan Pengembangan Sumber Daya Manusia Kabupaten Raja Ampat/  
*Regional Civil and Human Resource Development Agency of Raja Ampat Regency*

Lanjutan Tabel/*Continued Table 2.2.2*

Tingkat Pendidikan <i>Educational Level</i>	2019		
	Laki-laki <i>Male</i>	Perempuan <i>Female</i>	Jumlah <i>Total</i>
(1)	(2)	(3)	(4)
Sampai dengan SD <i>Up to Primary School</i>	21	2	23
SMP/Sederajat <i>General Vocational Junior High School</i>	99	26	125
SMA/Sederajat <i>General/Vocational Senior High School</i>	710	328	1 038
Diploma I, II/Akta I, II <i>Diploma I, II/Akta I, II</i>	...	...	...
Diploma III/Akta III/Sarjana Muda <i>Diploma III/Akta III/Bachelor</i>	140	222	362
Tingkat Sarjana/Doktor/Ph.D <i>University Graduates</i>	642	422	1 064
<b>Raja Ampat</b>	<b>1 612</b>	<b>1 000</b>	<b>2 612</b>

Catatan/Note: Total PNS=2694, namun ada 82 PNS yang tidak valid/*There is 82 civil servant invalid*  
 Sumber/Source: Badan Kepegawaian dan Pengembangan Sumber Daya Manusia Kabupaten Raja Ampat/  
*Regional Civil and Human Resource Development Agency of Raja Ampat Regency*

**Tabel**  
**Table** 2.3.3

**Jumlah Pegawai Negeri Sipil Menurut Tingkat  
Kepangkatan dan Jenis Kelamin di Kabupaten Raja  
Ampat, Desember 2018 dan Desember 2019**  
*Number of Civil Servants by Hierarchy and Sex in Raja  
Ampat Regency, December 2018 and December 2019*

Pangkat/Golongan/Ruang Hierarchy	2018		
	Laki-laki Male	Perempuan Female	Jumlah Total
(1)	(2)	(3)	(4)
1. I/A (Juru Muda)	...	...	22
2. I/B (Juru Muda Tingkat I)	...	...	4
3. I/C (Juru)	...	...	100
4. I/D (Juru Tingkat I)	...	...	6
<b>Golongan I/Range I</b>	...	...	<b>132</b>
5. II/A (Pengatur Muda)	...	...	419
6. II/B (Pengatur Muda Tingkat I)	...	...	209
7. II/C (Pengatur)	...	...	262
8. II/D (Pengatur Tingkat I)	...	...	132
<b>Golongan II/Range II</b>	...	...	<b>1 022</b>
9. III/A (Penata Muda)	...	...	430
10. III/B (Penata Muda Tingkat I)	...	...	343
11. III/C (Penata)	...	...	303
12. III/D (Penata Tingkat I)	...	...	283
<b>Golongan III/Range III</b>	...	...	<b>1 359</b>
13. IV/A (Pembina)	...	...	210
14. IV/B (Pembina Tingkat I)	...	...	29
15. IV/C (Pembina Utama Muda)	...	...	17
16. IV/D (Pembina Utama Madya)	—	—	—
17. IV/E (Pembina Utama)	—	—	—
<b>Golongan IV/Range IV</b>	...	...	<b>256</b>
<b>Raja Ampat</b>	...	...	<b>2 769</b>

Sumber/Source: Badan Kepegawaian dan Pengembangan Sumber Daya Manusia Kabupaten Raja Ampat/  
Regional Civil and Human Resource Development Agency of Raja Ampat Regency

Lanjutan Tabel/*Continued Table 2.2.3*

Pangkat/Golongan/Ruang <i>Hierarchy</i>	2019		
	Laki-laki <i>Male</i>	Perempuan <i>Female</i>	Jumlah <i>Total</i>
(1)	(2)	(3)	(4)
1. I/A (Juru Muda)	16	1	17
2. I/B (Juru Muda Tingkat I)	8	1	9
3. I/C (Juru)	49	6	55
4. I/D (Juru Tingkat I)	25	18	43
<b>Golongan I/Range I</b>	<b>98</b>	<b>26</b>	<b>124</b>
5. II/A (Pengatur Muda)	209	65	274
6. II/B (Pengatur Muda Tingkat I)	180	75	255
7. II/C (Pengatur)	126	73	199
8. II/D (Pengatur Tingkat I)	107	96	203
<b>Golongan II/Range II</b>	<b>622</b>	<b>309</b>	<b>931</b>
9. III/A (Penata Muda)	174	133	307
10. III/B (Penata Muda Tingkat I)	195	171	366
11. III/C (Penata)	193	171	364
12. III/D (Penata Tingkat I)	202	157	359
<b>Golongan III/Range III</b>	<b>764</b>	<b>632</b>	<b>1 396</b>
13. IV/A (Pembina)	124	45	169
14. IV/B (Pembina Tingkat I)	40	20	60
15. IV/C (Pembina Utama Muda)	13	1	14
16. IV/D (Pembina Utama Madya)	–	–	–
17. IV/E (Pembina Utama)	–	–	–
<b>Golongan IV/Range IV</b>	<b>177</b>	<b>66</b>	<b>243</b>
<b>Raja Ampat</b>	<b>1 661</b>	<b>1 033</b>	<b>2 694</b>

Sumber/Source: Badan Kepegawaian dan Pengembangan Sumber Daya Manusia Kabupaten Raja Ampat/  
*Regional Civil and Human Resource Development Agency of Raja Ampat Regency*

## 2.4 KEUANGAN PEMERINTAH GOVERNMENT FINANCE

**Tabel** 2.4.1 **Realisasi Pendapatan Pemerintah Kabupaten Raja Ampat Menurut Jenis Pendapatan (ribu rupiah), 2016–2019**  
**Table** 2.4.1 **Actual Raja Ampat Regency Government Revenues by Kind of Revenues (thousand rupiahs), 2016–2019**

Jenis Pendapatan/Kind of Revenues	2016	2017
(1)	(2)	(3)
<b>1. Pendapatan Asli Daerah (PAD)/Regional Revenue</b>	...	<b>37 313 724</b>
1.1 Pajak Daerah/Regional Tax	...	3 409 650
1.2 Retribusi Daerah/Regional Retribution	...	4 944 100
1.3 Hasil Perusahaan Milik Daerah dan Pengelolaan Kekayaan Daerah yang Dipisahkan/Regional-Owned Company Revenue and Separated Management of Regional Wealth	...	-
1.4 Lain-lain PAD yang Sah/Other Regional Revenue	...	28 959 974
<b>2. Dana Perimbangan/Balance Funds</b>	...	<b>807 691 010</b>
2.1 Bagi Hasil Pajak/Tax Sharing Revenue	...	7 032 100
2.2 Bagi Hasil Bukan Pajak/Sumber Daya Alam/Non-Tax Sharing Revenue/Natural Resources	...	33 917 138
2.3 Dana Alokasi Umum/General Allocation Fund	...	642 520 914
2.4 Dana Alokasi Khusus/Special Allocation Fund	...	124 220 858
<b>3. Lain-lain Pendapatan yang Sah/Other Revenue</b>	...	<b>318 447 418</b>
3.1 Pendapatan Hibah/Grant	...	19 000 000
3.2 Dana Bagi Hasil Pajak dari Provinsi dan Pemerintah Daerah Lainnya/Tax Sharing Revenue from Provincial and Other Regional Governments	...	69 614 751
3.3 Dana Penyesuaian dan Otonomi Daerah/Regional Adjustment and Autonomy Fund	...	128 303 768
3.4 Bantuan Keuangan dari Provinsi atau Pemerintah Daerah Lainnya/Financial Assistance from Provincial or Other Regional Governments	...	92 673 942
3.5 Lainnya/Others	...	8 854 957
<b>Jumlah/Total</b>	<b>0</b>	<b>1 163 452 152</b>

Lanjutan Tabel/Continued Table 2.4.1

Jenis Pendapatan/Kind of Revenues	2018	2019
(1)	(4)	(5)
<b>1. Pendapatan Asli Daerah (PAD)/Regional Revenue</b>	<b>21 102 503</b>	<b>28 170 713</b>
1.1 Pajak Daerah/Regional Tax	5 755 276	8 069 546
1.2 Retribusi Daerah/Regional Retribution	4 674 009	5 236 768
1.3 Hasil Perusahaan Milik Daerah dan Pengelolaan Kekayaan Daerah yang Dipisahkan/Regional-Owned Company Revenue and Separated Management of Regional Wealth	2 078 093	3 812 324
1.4 Lain-lain PAD yang Sah/Other Regional Revenue	8 595 125	11 052 075
<b>2. Dana Perimbangan/Balance Funds</b>	<b>882 326 020</b>	<b>969 167 290</b>
2.1 Bagi Hasil Pajak/Tax Sharing Revenue	14 092 467	19 146 250
2.2 Bagi Hasil Bukan Pajak/Sumber Daya Alam/Non-Tax Sharing Revenue/Natural Resources	48 844 423	51 271 908
2.3 Dana Alokasi Umum/General Allocation Fund	666 645 462	681 500 674
2.4 Dana Alokasi Khusus/Special Allocation Fund	152 743 668	217 248 458
<b>3. Lain-lain Pendapatan yang Sah/Other Revenue</b>	<b>301 524 945</b>	<b>419 119 686</b>
3.1 Pendapatan Hibah/Grant	-	9 195 583
3.2 Dana Bagi Hasil Pajak dari Provinsi dan Pemerintah Daerah Lainnya/Tax Sharing Revenue from Provincial and Other Regional Governments	29 737 789	111 080 047
3.3 Dana Penyesuaian dan Otonomi Daerah/Regional Adjustment and Autonomy Fund	167 807 647	190 123 885
3.4 Bantuan Keuangan dari Provinsi atau Pemerintah Daerah Lainnya/Financial Assistance from Provincial or Other Regional Governments	90 332 849	104 770 020
3.5 Lainnya/Others	13 646 660	3 950 151
<b>Jumlah/Total</b>	<b>1 204 953 468</b>	<b>1 416 457 689</b>

Sumber/Source: Badan Kepegawaian dan Pengembangan Sumber Daya Manusia Kabupaten Raja Ampat/  
Regional Civil and Human Resource Development Agency of Raja Ampat Regency



**Tabel**  
**Table 2.4.2****Realisasi Belanja Pemerintah Kabupaten Raja Ampat  
Menurut Jenis Belanja (ribu rupiah), 2016–2019  
Actual Raja Ampat Regency Government Expenditures by  
Kind of Expenditures (thousand rupiahs), 2016–2019**

<b>Jenis Pendapatan</b> <i>Kind of Revenues</i>	<b>2016</b>	<b>2017</b>
(1)	(2)	(3)
<b>1. Belanja Tidak Langsung/Indirect Expenditures</b>	...	<b>295 394 529</b>
1.1 Belanja Pegawai/Personnel Expenditures	...	262 123 051
1.2 Belanja Bunga/Interest Expenditures	...	-
1.3 Belanja Subsidi/Subsidies Expenditures	...	-
1.4 Belanja Hibah/Grant Expenditures	...	14 544 035
1.5 Belanja Bantuan Sosial/Social Aid Expenditures	...	18 727 443
1.6 Belanja Bagi Hasil/Sharing Fund Expenditure	...	-
1.7 Belanja Bantuan Keuangan/Financial Aids Expenditures	...	-
1.8 Belanja Tidak Terduga/Unpredicted Expenditures	...	-
<b>2. Belanja Langsung/Direct Expenditures</b>	...	<b>731 442 065</b>
2.1 Belanja Pegawai/Personnel Expenditures	...	-
2.2 Belanja Barang dan Jasa/Goods and Services Expenditures	...	446 993 485
2.3 Belanja Modal/Capital Expenditure	...	284 448 580
<b>Jumlah/Total</b>	<b>0</b>	<b>1 026 836 594</b>

Lanjutan Tabel/*Continued Table 2.4.2*

Jenis Pendapatan <i>Kind of Revenues</i>	2018	2019
(1)	(4)	(5)
<b>1. Belanja Tidak Langsung/<i>Indirect Expenditures</i></b>	<b>305 346 276</b>	<b>389 245 980</b>
1.1 Belanja Pegawai/ <i>Personnel Expenditures</i>	274 993 403	353 872 076
1.2 Belanja Bunga/ <i>Interest Expenditures</i>	-	-
1.3 Belanja Subsidi/ <i>Subsidies Expenditures</i>	-	-
1.4 Belanja Hibah/ <i>Grant Expenditures</i>	10 546 358	6 829 000
1.5 Belanja Bantuan Sosial/ <i>Social Aid Expenditures</i>	19 806 515	28 544 904
1.6 Belanja Bagi Hasil/ <i>Sharing Fund Expenditure</i>	-	-
1.7 Belanja Bantuan Keuangan/ <i>Financial Aids Expenditures</i>	-	-
1.8 Belanja Tidak Terduga/ <i>Unpredicted Expenditures</i>	-	-
<b>2. Belanja Langsung/<i>Direct Expenditures</i></b>	<b>753 905 395</b>	<b>893 256 004</b>
2.1 Belanja Pegawai/ <i>Personnel Expenditures</i>	-	-
2.2 Belanja Barang dan Jasa/ <i>Goods and Services Expenditures</i>	471 425 121	607 415 594
2.3 Belanja Modal/ <i>Capital Expenditure</i>	282 480 274	285 840 410
<b>Jumlah/<i>Total</i></b>	<b>1 059 251 671</b>	<b>1 282 501 984</b>

Sumber/*Source*: Badan Kepegawaian dan Pengembangan Sumber Daya Manusia Kabupaten Raja Ampat/  
*Regional Civil and Human Resource Development Agency of Raja Ampat Regency*



# BAB 3

## KEPENDUDUKAN & KETENAGAKERJAAN



0-14

23,88%



15-64

72,24%



65+

3,88%

JUMLAH PENDUDUK

**RAJA AMPAT**

**93.918**

RASIO JENIS KELAMIN

**115,28**

Artinya setiap 100 perempuan terdapat 112 hingga 113 laki-laki

## JUMLAH PENCARI KERJA

TIDAK/BELUM  
PERNAH SEKOLAH 41

TIDAK/BELUM  
TAMAT SD

SD 3

SMP 17

SMA 568

SMK 267

DI/DII/DIII/  
DIV/AKADEMI 188

S1/S2 703

desain oleh



**PENJELASAN TEKNIS**

**TECHNICAL NOTES**

1. Sumber utama data kependudukan adalah sensus penduduk yang dilaksanakan setiap sepuluh tahun sekali. Sensus penduduk telah dilaksanakan sebanyak enam kali sejak Indonesia merdeka, yaitu tahun 1961, 1971, 1980, 1990, 2000, dan 2010.

Di dalam sensus penduduk, pencacahan dilakukan terhadap seluruh penduduk yang berdomisili di wilayah teritorial Indonesia termasuk warga negara asing kecuali anggota korps diplomatik negara sahabat beserta keluarganya.

Metode pengumpulan data dalam sensus dilakukan dengan wawancara antara petugas sensus dengan responden dan juga melalui *e-census*. Pencatatan penduduk menggunakan konsep usual residence, yaitu konsep di mana penduduk biasa bertempat tinggal.

Bagi penduduk yang bertempat tinggal tetap dicacah di mana mereka biasa tinggal, sedangkan untuk penduduk yang tidak bertempat tinggal tetap dicacah di tempat di mana mereka ditemukan petugas sensus pada malam 'Hari Sensus'. Termasuk penduduk yang tidak bertempat tinggal tetap adalah tuna wisma, awak kapal berbendera Indonesia, penghuni perahu/rumah apung,

1. *The main source of demographic data is population census, which is conducted every ten years. Population Census has been conducted six times since Indonesia's independence: 1961, 1971, 1980, 1990, 2000, and 2010. The population census enumerates all residents who domicile in the entire territory of Indonesia including foreign citizens except the diplomatic corps members and their families.*

*The method of data collection in a population census involves interviewing respondents and conducting e-census. Enumeration of the population uses the concept of "usual residence", which is the concept of "places where people usually live". De jure was applied to the permanent residents, while de facto was applied to non-permanent residents. The permanent residents were enumerated in place where they normally live, the non-permanent residents were enumerated where they were found by the enumerators, on the night of 'Census Date'. The non permanent residents include homeless people, ship crew, boat people, remote area community, and internally displaced persons. Those who had permanent residence and had been travelling away from their home for six months or more were not*

masyarakat terpencil/terasing, dan pengungsi. Bagi mereka yang mempunyai tempat tinggal tetap dan sedang bepergian ke luar wilayah lebih dari enam bulan, tidak dicacah di tempat tinggalnya, tetapi dicacah di tempat tujuannya. Untuk tahun yang tidak dilaksanakan sensus penduduk, data kependudukan diperoleh dari hasil proyeksi penduduk. Proyeksi penduduk merupakan suatu perhitungan ilmiah yang didasarkan pada asumsi dari komponen-komponen perubahan penduduk, yaitu kelahiran, kematian, dan migrasi. Proyeksi penduduk Indonesia 2010–2035 menggunakan data dasar penduduk hasil SP2010.

*enumerated in their permanent place, but in the place where they were during the census. For the periods where the population census is not conducted, population projection is done to estimate population during those years. The population projection is an estimate based on the demographic components, such as birth, death, and migration. Indonesia's 2010–2035 population projection used the 2010 Population Census as the base population.*

2. **Penduduk Indonesia** adalah semua orang yang berdomisili di wilayah teritorial Indonesia selama 6 bulan atau lebih dan atau mereka yang berdomisili kurang dari 6 bulan tetapi bertujuan menetap.
3. **Laju pertumbuhan penduduk** adalah angka yang menunjukkan persentase penambahan penduduk dalam jangka waktu tertentu.
4. **Kepadatan penduduk** adalah rasio banyaknya penduduk per kilometer persegi.

2. ***The population of Indonesia*** are all residents of the entire territory of Indonesia who have stayed for six months or longer, and those who intended to stay more than six months even though their length of stay is less than six months.
3. ***The growth rate of population*** is the number that show percentage of population growth within a specified period.
4. ***Population density*** is ratio of population per square kilometer.

5. **Rasio jenis kelamin** adalah perbandingan antara penduduk laki-laki dan penduduk perempuan pada suatu wilayah dan waktu tertentu. Biasanya dinyatakan dengan banyaknya penduduk laki-laki untuk 100 penduduk perempuan.
6. **Distribusi penduduk** adalah pola persebaran penduduk di suatu wilayah, baik berdasarkan batas-batas geografis maupun berdasarkan batas-batas administrasi pemerintahan.
7. **Komposisi penduduk** adalah pola persebaran penduduk menurut karakteristiknya, contoh: penduduk menurut kelompok umur, penduduk menurut jenis kelamin.
8. **Rumah tangga** adalah seseorang atau sekelompok orang yang mendiami sebagian atau seluruh bangunan fisik/sensus dan biasanya tinggal bersama serta pengelolaan makan dari satu dapur. Yang dimaksud makan dari satu dapur adalah jika pengurusan kebutuhan sehari-harinya dikelola bersama-sama menjadi satu.
9. **Anggota rumah tangga** adalah semua orang yang biasanya bertempat tinggal di suatu rumah tangga, baik yang berada di rumah pada waktu pencacahan maupun yang sementara tidak
5. **Sex ratio** is the ratio of males population to females population in a given area and time, usually expressed as the number of males for every 100 females.
6. **Population distribution** is the pattern of population distribution in an area, either by geographic boundaries or by government administrative boundaries.
7. **Population composition** is the pattern of population distribution by its characteristics, example: population by age group, population by sex.
8. **Household** is an individual or group of people living in a physical/census building unit or part of it and usually commit on a common provision for food and other essentials of living. Common provision for food means one organising daily needs for all of household members.
9. **Household member** are those who usually lives in a household regardless of their location at the time of enumeration.



ada.

10. **Rata-rata anggota rumah tangga** adalah angka yang menunjukkan rata-rata jumlah anggota rumah tangga per rumah tangga.
11. **Penduduk usia kerja** adalah penduduk yang berumur 15 tahun ke atas.
12. **Angkatan kerja** adalah penduduk usia kerja (15 tahun ke atas) yang bekerja, punya pekerjaan namun sementara tidak bekerja, dan pengangguran.
13. **Bekerja** adalah kegiatan ekonomi yang dilakukan oleh seseorang dengan maksud memperoleh atau membantu memperoleh pendapatan atau keuntungan dan lamanya bekerja paling sedikit 1 jam secara terus menerus dalam seminggu yang lalu (termasuk pekerja keluarga tanpa upah yang membantu dalam suatu usaha/kegiatan ekonomi).
14. **Jumlah jam kerja** seluruhnya adalah jumlah jam kerja yang digunakan untuk bekerja (tidak termasuk jam kerja istirahat resmi dan jam kerja yang digunakan untuk hal-hal di luar pekerjaan).
15. **Lapangan usaha** adalah bidang kegiatan dari pekerjaan/tempat bekerja di mana seseorang bekerja. Klasifikasi lapangan
10. **Average household size** is the average number of household members per household.
11. **Working age population** is persons of 15 years and over.
12. **Labor force or economically active** are persons of 15 years and over, who in the previous week were working, temporarily absent from work but having jobs, and unemployment.
13. **Working** is economic activity conducted by a person and intended to earn income by doing work or helping to do work at least one hour continuously during the reference week (including unpaid family worker/s for any economic activity).
14. **Total working hours** is the total hours spent by an employee to perform all jobs (excluding the time used for other activities which are not classified as work).
15. **Industry** is field of a person's activity or establishment. The classification of industries follows the Indonesia Standard Industrial

usaha mengikuti Klasifikasi Baku Lapangan Usaha Indonesia (KBLI) dalam 1 digit.

*Classification (KBLI) in one digit.*

- 16. Status pekerjaan** adalah kedudukan seseorang dalam unit usaha/kegiatan dalam melakukan pekerjaan.
- 16. Employment status** is the status of a person at his place of work or establishment where he was employed.
- 17. Berusaha sendiri tanpa dibantu orang lain** adalah bekerja atau berusaha dengan menanggung risiko secara ekonomis, yaitu dengan tidak kembalinya ongkos produksi yang telah dikeluarkan dalam rangka usahanya tersebut, serta tidak menggunakan pekerja dibayar maupun pekerja tak dibayar, termasuk yang sifat pekerjaannya memerlukan teknologi atau keahlian khusus.
- 17. Own-account worker** is a person who works at his own risk without assisted by paid per mount worker or unpaid worker include technical job or skill job.
- 18. Berusaha dibantu buruh tidak tetap/buruh tidak dibayar** adalah bekerja atau berusaha atas risiko sendiri, dan menggunakan buruh/pekerja tak dibayar dan atau buruh/pekerja tidak tetap.
- 18. Employer assisted by temporary workers/unpaid worker** is a person who works at his own risk and assisted by temporary worker/unpaid worker.
- 19. Berusaha dibantu buruh tetap/buruh dibayar** adalah berusaha atas risiko sendiri dan mempekerjakan paling sedikit satu orang buruh/pekerja tetap yang dibayar.
- 19. Employer assisted by permanent workers/paid workers** is a person who does his business at her/his own risk at least one assisted by paid permanent worker.
- 20. Buruh/karyawan/pegawai** adalah seseorang yang bekerja pada orang lain atau instansi/kantor/perusahaan secara tetap
- 20. Employee** is a person who work permanently for other people or institution/office/ company and gains some money/cash or goods

dengan menerima upah/gaji baik berupa uang maupun barang. Buruh yang tidak mempunyai majikan tetap, tidak digolongkan sebagai buruh/karyawan, tetapi sebagai pekerja bebas. Seseorang dianggap memiliki majikan tetap jika memiliki 1 (satu) majikan (orang/rumah tangga) yang sama dalam sebulan terakhir, khusus pada sektor bangunan batasannya tiga bulan. Apabila majikannya instansi/lembaga, boleh lebih dari satu.

*as wage/salary. Labor who have no permanent employer is not categorized as a laborer/ worker/ employee but casual worker. A laborers in general is considered to have a permanent employer if he has the same employer during the past month, particularly for building construction sector is 3 months. If the employer is an institution, more than 1 (one) employer is allowed.*

**21. Pekerja bebas** adalah seseorang yang bekerja pada orang lain/ majikan/institusi yang tidak tetap (lebih dari 1 majikan dalam sebulan terakhir) di usaha pertanian baik berupa usaha rumah tangga maupun bukan usaha rumah tangga, ataupun di nonpertanian atas dasar balas jasa dengan menerima upah atau imbalan baik berupa uang maupun barang, dan baik dengan sistem pembayaran harian maupun borongan.

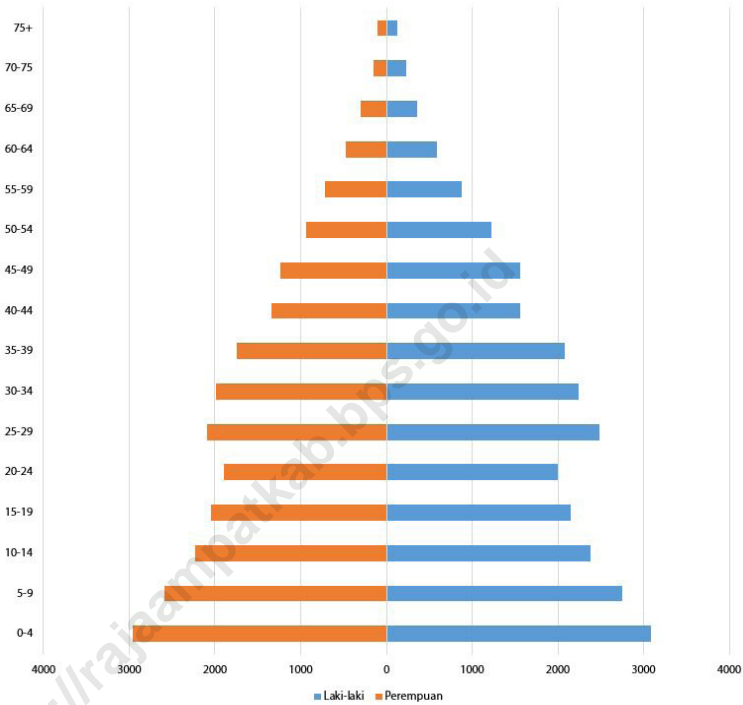
**21. Casual employee** is a person who does not work permanently for other people/employer/ institution (more than 1 employer during the last 1 month) in agricultural sector, either home industry or not home industry, or in non-agricultural sector based on remuneration paid with money or goods, and based on daily or contact payment system.

**22. Pekerja tak dibayar** adalah seseorang yang bekerja membantu usaha untuk memperoleh penghasilan/keuntungan yang dilakukan oleh salah seorang anggota rumah tangga atau bukan anggota rumah tangga tanpa mendapat upah/gaji baik berupa uang maupun barang.

**22. Unpaid worker** is a person who intended to work without pay, either with money or good, in an establishment run by other members of the family, relative or neighbour.

**Gambar** 3.1  
**Figures**

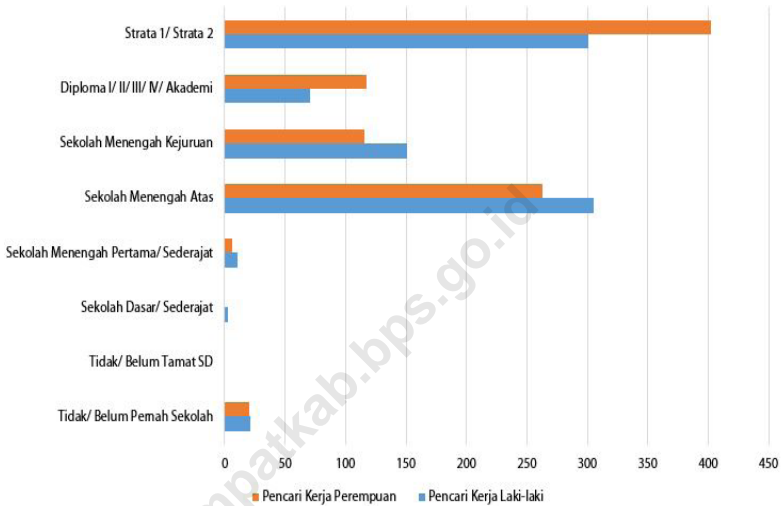
**Piramida Penduduk Kabupaten Raja Ampat, 2019**  
**Population Pyramid of Raja Ampat Regency, 2019**



Sumber/Source : BPS, Sensus Penduduk (SP) 2010 dan Proyeksi Penduduk Indonesia 2015–2045/BPS-Statistics Indonesia, 2010 Population Census and Indonesia Population Projection 2015–2045

**Gambar** 3.2  
**Figures**

**Pencari Kerja Menurut Pendidikan Tertinggi yang  
Ditamatkan di Kabupaten Raja Ampat, 2019**  
**Job Applicants by Educational Attainment in Raja Ampat  
Regency, 2019**



Sumber/Source : Dinas Tenaga Kerja dan Transmigrasi Kabupaten Raja Ampat/Man Power and Transmigration Office of Raja Ampat Regency

**3.1 PENDUDUK  
POPULATION**

**Tabel 3.1.1 Penduduk, Laju Pertumbuhan Penduduk per Tahun, Distribusi Persentase Penduduk, Kepadatan Penduduk, Rasio Jenis Kelamin Penduduk Menurut Distrik di Kabupaten Raja Ampat, 2019**  
*Population, Annual Population Growth Rate, Percentage Distribution of Population, Population Density, and Population Sex Ratio by Subdistrict in Raja Ampat Regency, 2019*

<b>Distrik Subdistrict</b>	<b>Penduduk (ribu) Population (thousand)</b>	<b>Laju Pertumbuhan Penduduk per Tahun 2018–2019 Annual Population Growth Rate (%) 2018–2019</b>
<b>(1)</b>	<b>(2)</b>	<b>(3)</b>
Misool Selatan	6,201	...
Misool Barat	2,008	...
Misool	3,223	...
Kofiau	3,713	...
Misool Timur	4,359	...
Kepulauan Sembilan	2,078	...
Salawati Utara	3,954	...
Salawati Tengah	3,116	...
Salawati Barat	1,463	...
Batanta Selatan	2,284	...
Batanta Utara	2,155	...
Waigeo Selatan	2,814	...
Teluk Mayalibit	1,772	...
Meos Mansar	2,893	...
Kota Waisai	32,499	...
Tiplol Mayalibit	1,491	...
Waigeo Barat	2,597	...
Waigeo Barat Kepulauan	3,263	...
Waigeo Utara	2,554	...
Warwarbomi	2,099	...
Supnin	1,658	...
Kepulauan Ayau	1,640	...
Ayau	1,796	...
Waigeo Timur	2,288	...
<b>Raja Ampat</b>		
Hasil Registrasi/Registration Result	<b>93,918</b>	...
Hasil Proyeksi <sup>1</sup> /Projection Result	<b>48,493</b>	...

Lanjutan Tabel/Continued Table 3.1.1

<b>Distrik Subdistrict</b>	<b>Persentase Penduduk Percentage of Total Population</b>	<b>Kepadatan Penduduk per km<sup>2</sup> Population Density per sq.km</b>
(1)	(4)	(5)
Misool Selatan	6,60	68,02
Misool Barat	2,14	5,96
Misool	3,43	2,61
Kofiau	3,95	18,00
Misool Timur	4,64	7,87
Kepulauan Sembilan	2,21	120,74
Salawati Utara	4,21	102,65
Salawati Tengah	3,32	5,44
Salawati Barat	1,56	2,91
Batanta Selatan	2,43	12,10
Batanta Utara	2,29	7,41
Waigeo Selatan	3,00	11,72
Teluk Mayalibit	1,89	2,85
Meos Mansar	3,08	13,22
Kota Waisai	34,60	266,67
Tiplol Mayalibit	1,59	7,44
Waigeo Barat	2,77	3,40
Waigeo Barat Kepulauan	3,47	31,59
Waigeo Utara	2,72	17,08
Warwarbomi	2,23	7,06
Supnin	1,77	7,06
Kepulauan Ayau	1,75	129,54
Ayau	1,91	308,06
Waigeo Timur	2,44	4,12
<b>Raja Ampat</b>		
Hasil Registrasi/Registration Result	<b>100</b>	<b>12,42</b>
Hasil Proyeksi <sup>1</sup> /Projection Result	<b>100</b>	<b>6,41</b>

Lanjutan Tabel/*Continued Table* 3.1.1

<b>Distrik Subdistrict</b>	<b>Rasio Jenis Kelamin Population Sex Ratio</b>
(1)	(6)
Misool Selatan	110,99
Misool Barat	105,74
Misool	116,45
Kofiau	114,13
Misool Timur	112,95
Kepulauan Sembilan	102,14
Salawati Utara	111,67
Salawati Tengah	117,45
Salawati Barat	109,30
Batanta Selatan	117,94
Batanta Utara	120,80
Waigeo Selatan	110,16
Teluk Mayalibit	112,22
Meos Mansar	114,61
Kota Waisai	119,38
Tiplol Mayalibit	108,24
Waigeo Barat	117,87
Waigeo Barat Kepulauan	110,79
Waigeo Utara	112,30
Warwarbomi	121,88
Supnin	141,69
Kepulauan Ayau	96,64
Ayau	106,20
Waigeo Timur	116,46
<b>Raja Ampat</b>	
Hasil Registrasi/ <i>Registration Result</i>	<b>115,28</b>
Hasil Proyeksi <sup>1</sup> / <i>Projection Result</i>	<b>113,2</b>

Catatan/*Note*: <sup>1</sup> Data Hasil Proyeksi Penduduk Indonesia 2015–2045 (Pertengahan tahun/Juni)/*Data from the Result of Indonesia Population Projection 2010–2035 (mid year/June)*

Sumber/*Source*: Dinas Kependudukan dan Pencatatan Sipil Kabupaten Raja Ampat/*Population and Civil Registration Agency of Raja Ampat Regency*



**Tabel 3.1.2** Jumlah Penduduk Menurut Jenis Kelamin di Kabupaten Raja Ampat (ribu), 2019  
**Population by Sex in Raja Ampat Regency (thousand), 2019**

<b>Distrik Subdistrict</b>	<b>Laki-laki Male</b>	<b>Perempuan Female</b>	<b>Jumlah Total</b>
(1)	(2)	(3)	(4)
Misool Selatan	3,262	2,939	6,201
Misool Barat	1,032	0,976	2,008
Misool	1,734	1,489	3,223
Kofiau	1,979	1,734	3,713
Misool Timur	2,312	2,047	4,359
Kepulauan Sembilan	1,050	1,028	2,078
Salawati Utara	2,086	1,868	3,954
Salawati Tengah	1,683	1,433	3,116
Salawati Barat	0,764	0,699	1,463
Batanta Selatan	1,236	1,048	2,284
Batanta Utara	1,179	0,976	2,155
Waigeo Selatan	1,475	1,339	2,814
Teluk Mayalibit	0,937	0,835	1,772
Meos Mansar	1,545	1,348	2,893
Kota Waisai	17,685	14,814	32,499
Tiplol Mayalibit	0,775	0,716	1,491
Waigeo Barat	1,405	1,192	2,597
Waigeo Barat Kepulauan	1,715	1,548	3,263
Waigeo Utara	1,351	1,203	2,554
Warwabomi	1,153	0,946	2,099
Supnin	0,972	0,686	1,658
Kepulauan Ayau	0,806	0,834	1,640
Ayau	0,925	0,871	1,796
Waigeo Timur	1,231	1,057	2,288
<b>Raja Ampat</b>			
Hasil Registrasi/Registration Result	<b>50,292</b>	<b>43,626</b>	<b>93,918</b>
Hasil Proyeksi <sup>1</sup> /Projection Result	<b>25,693</b>	<b>22,800</b>	<b>48,493</b>

Sumber/Source: BPS, Sensus Penduduk (SP) 2010 dan Proyeksi Penduduk Indonesia 2015–2045/BPS-Statistics Indonesia, 2010 Population Census and Indonesia Population Projection 2015–2045

**Tabel 3.1.3** Jumlah Penduduk Menurut Kelompok Umur di Kabupaten Raja Ampat (ribu), 2019  
*Population by Age Group in Raja Ampat Regency (thousand), 2019*

Kelompok Umur Age Group	Jumlah Total
(1)	(2)
0 – 4	4,548
5 – 9	8,081
10 – 14	9,808
15 – 19	9,215
20 – 24	8,272
25 – 29	8,833
30 – 34	10,117
35 – 39	9,537
40 – 44	7,550
45 – 49	5,104
50 – 54	3,752
55 – 59	3,013
60 – 64	2,441
65 – 69	1,468
70 – 74	0,982
74+	1,198
<b>Raja Ampat</b>	
Hasil Registrasi/Registration Result	<b>93,918</b>
Hasil Proyeksi <sup>1</sup> /Projection Result	<b>48,493</b>

Sumber/Source: BPS, Sensus Penduduk (SP) 2010 dan Proyeksi Penduduk Indonesia 2015–2045/BPS-Statistics Indonesia, 2010  
*Population Census and Indonesia Population Projection 2015–2045*

**Tabel 3.1.4** Rumah Tangga dan Rata-rata Banyaknya Anggota Rumah Tangga Menurut Distrik di Kabupaten Raja Ampat, 2019  
**Number of Households and Average Households Size by Subdistrict in Raja Ampat Regency, 2019**

Distrik Subdistrict	Rumah Tangga Household	Rata-rata Banyaknya Anggota Rumah Tangga Average Household Size
(1)	(2)	(3)
Misool Selatan	1 631	3,80
Misool Barat	530	3,79
Misool	878	3,67
Kofiau	913	4,07
Misool Timur	1 247	3,50
Kepulauan Sembilan	530	3,92
Salawati Utara	1 169	3,38
Salawati Tengah	978	3,19
Salawati Barat	357	4,10
Batanta Selatan	574	3,98
Batanta Utara	602	3,58
Waigeo Selatan	799	3,52
Teluk Mayalibit	475	3,73
Meos Mansar	713	4,06
Kota Waisai	10 750	3,02
Tiplol Mayalibit	402	3,71
Waigeo Barat	673	3,86
Waigeo Barat Kepulauan	828	3,94
Waigeo Utara	687	3,72
Warwarbomi	481	4,36
Supnin	419	3,96
Kepulauan Ayau	458	3,58
Ayau	549	3,27
Waigeo Timur	608	3,76
<b>Raja Ampat</b>		
Hasil Registrasi/Registration Result	<b>27 251</b>	<b>3,45</b>
Hasil Proyeksi <sup>1</sup> /Projection Result	<b>10 757</b>	<b>4,51</b>

Sumber/Source: BPS, Sensus Penduduk (SP) 2010 dan Proyeksi Penduduk Indonesia 2015–2045/BPS-Statistics Indonesia, 2010  
 Population Census and Indonesia Population Projection 2015–2045

**3.2 KETENAGAKERJAAN  
EMPLOYMENT**

**Tabel 3.2.1** Jumlah Penduduk Berumur 15 Tahun Keatas Menurut Jenis Kegiatan Selama Seminggu yang Lalu dan Jenis Kelamin di Kabupaten Raja Ampat, 2019  
*Population Aged 15 Years and Over by Type of Activity During The Previous Week and Sex in Raja Ampat Regency, 2019*

Kegiatan Utama <i>Main Activity</i>	Jenis Kelamin/Sex		
	Laki-Laki <i>Male</i>	Perempuan <i>Female</i>	Jumlah <i>Total</i>
(1)	(2)	(3)	(4)
<b>Angkatan Kerja</b> <i>Economically Active</i>	14 413	7 743	22 156
Bekerja/ <i>Working</i>	14 264	7 406	21 670
Pengangguran Terbuka <i>Unemployment</i>	149	337	486
<b>Bukan Angkatan Kerja</b> <i>Economically Inactive</i>	3 102	7 332	10 434
Sekolah/ <i>Attending School</i>	1 634	1 393	3 027
Mengurus Rumah Tangga <i>Housekeeping</i>	725	5 277	6 002
Lainnya/ <i>Others</i>	743	662	1 405
<b>Jumlah/Total</b>	17 515	15 075	32 590

Sumber/Source: BPS, Survei Angkatan Kerja Nasional (Sakernas) Agustus/BPS-Statistics Indonesia, August National Labor Force Survey

**Tabel**  
**Table** 3.2.2

**Penduduk Berumur 15 Tahun ke Atas Menurut Pendidikan Tertinggi yang Ditamatkan dan Jenis Kegiatan Selama Seminggu yang Lalu di Kabupaten Raja Ampat, 2019**  
*Population 15 Years of Age and Over by Educational Attainment and Type of Activity During the Previous Week in Raja Ampat Regency, 2019*

Pendidikan Tertinggi yang Ditamatkan <sup>1</sup> Educational Attainment <sup>1</sup>	Angkatan Kerja/Economically Active			Persentase Bekerja terhadap Angkatan Kerja Percentage of Working to Economically Active
	Bekerja Working	Pengangguran Unemployment	Jumlah Angkatan Kerja Total of Economically Active	
(1)	(2)	(3)	(4)	(5)
0	8 528	146	8 674	98,32
1	2 236	29	2 265	98,72
2	7 446	238	7 684	96,90
3	3 460	73	3 533	97,93
<b>Jumlah/Total</b>	21 670	486	22 156	97,81

Lanjutan Tabel/*Continued Table* 3.2.2

<b>Pendidikan Tertinggi yang Ditamatkan <sup>1</sup></b> <i>Educational Attainment <sup>1</sup></i>	<b>Bukan Angkatan Kerja</b> <i>Not Economically Active</i>	<b>Jumlah Total</b>	<b>Persentase Angkatan Kerja terhadap Penduduk Usia Kerja</b> <i>Percentage of Economically Active to Working Age Population</i>
(1)	(6)	(7)	(8)
0	5325	13 999	61,96
1	3276	5 541	40,88
2	1613	9 297	82,65
3	220	3 753	94,14
<b>Jumlah/Total</b>	10434	32 590	67,98

Catatan/Note: <sup>1</sup> 0. ≤ Sekolah Dasar (SD)/≤ *Primary School*  
 1. Sekolah Menengah Pertama/*Junior High School*  
 2. Sekolah Menengah Atas/*Senior High School*  
 3. Perguruan Tinggi/*Collage*

Sumber/Source: BPS, Survei Angkatan Kerja Nasional (Sakernas) Agustus/BPS-Statistics Indonesia, August National Labor Force Survey

**Tabel**  
**Table** 3.2.3**Penduduk Berumur 15 Tahun Ke Atas yang Bekerja Selama Seminggu yang Lalu Menurut Status Pekerjaan Utama dan Jenis Kelamin di Kabupaten Raja Ampat, 2019**  
*Population 15 Years of Age and Over who Worked During The Previous Week by Main Employment Status and Sex in Raja Ampat Regency, 2019*

<b>Status Pekerjaan Utama</b> <i>Main Employment Status</i>	<b>Laki-Laki</b> <i>Male</i>	<b>Perempuan</b> <i>Female</i>	<b>Jumlah</b> <i>Total</i>
(1)	(2)	(3)	(4)
Berusaha sendiri <i>Own account worker</i>	3 700	1 933	5 633
Berusaha dibantu buruh tidak tetap/buruh tidak dibayar <i>Employer assisted by temporary worker/unpaid worker</i>	2 353	743	3 096
Berusaha dibantu buruh tetap/buruh dibayar <i>Employer assisted by permanent worker/paid worker</i>	211	56	267
Buruh/Karyawan/Pegawai/ <i>Employee</i>	6 696	2 840	9 536
Pekerja bebas <i>Casual worker</i>	369	0	369
Pekerja keluarga/tak dibayar <i>Family worker/unpaid worker</i>	935	1 834	2 769
<b>Jumlah/Total</b>	<b>14 264</b>	<b>7 406</b>	<b>21 670</b>

Sumber/Source: BPS, Survei Angkatan Kerja Nasional (Sakernas) Agustus/BPS-Statistics Indonesia, August National Labor Force Survey

**Tabel 3.2.4** Pencari Kerja Terdaftar Menurut Pendidikan Tertinggi yang Ditamatkan dan Jenis Kelamin di Kabupaten Raja Ampat, 2019  
*Registered Job Applicants by Educational Attainment and Sex in Raja Ampat Regency, 2019*

Pendidikan Tertinggi yang Ditamatkan <i>Educational Attainment</i>	Laki-laki <i>Male</i>	Perempuan <i>Female</i>	Jumlah <i>Total</i>
(1)	(2)	(3)	(4)
Tidak/Belum Pernah Sekolah <i>No Schooling</i>	21	20	41
Tidak/Belum Tamat SD <i>Not Yet Completed Primary School</i>	–	–	–
Sekolah Dasar/Sederajat <i>General/Junior High School</i>	3	–	3
Sekolah Menengah Pertama/Sederajat <i>General/Junior High School</i>	11	6	17
Sekolah Menengah Atas <i>Senior High School</i>	305	263	568
Sekolah Menengah Kejuruan <i>Vocational High School</i>	151	116	267
Diploma I/II/III/IV/Akademi <i>Diploma I/II/III/Academy</i>	71	117	188
Strata 1/Strata 2 <i>University</i>	301	402	703
<b>Raja Ampat</b>	<b>863</b>	<b>924</b>	<b>1 787</b>

Sumber/Source: Dinas Tenaga Kerja dan Transmigrasi Kabupaten Raja Ampat/*Man Power and Transmigration Office of Raja Ampat Regency*



**Tabel 3.2.5** Penduduk Berumur 15 Tahun Ke Atas yang Bekerja Selama Seminggu yang Lalu Menurut Kelompok Umur dan Jenis Kelamin di Kabupaten Raja Ampat, 2019  
*Population 15 Years of Age and Over who Worked During The Previous Week by Age Group and Sex in Raja Ampat Regency, 2019*

Kelompok Umur Age Group	Laki-Laki Male	Perempuan Female	Jumlah Total
(1)	(2)	(3)	(4)
15 – 19	350	131	481
20 – 24	1 554	925	2 479
25 – 29	2 032	1 140	3 172
30 – 34	2 241	1 200	3 441
35 – 39	2 091	1 107	3 198
40 – 44	1 521	878	2 399
45 – 49	1 561	848	2 409
50 – 54	1 235	430	1 665
55 – 59	773	271	1 044
60 – 64	906	476	1 382
<b>Raja Ampat</b>	<b>14264</b>	<b>7406</b>	<b>21 670</b>

Sumber/Source: BPS, Survei Angkatan Kerja Nasional (Sakernas) Agustus/BPS-Statistics Indonesia, August National Labor Force Survey

**Tabel**  
**Table** 3.2.6

**Penduduk Berumur 15 Tahun Ke Atas yang Bekerja Selama Seminggu yang Lalu Menurut Lapangan Pekerjaan Utama dan Jenis Kelamin di Kabupaten Raja Ampat, 2019**  
*Population 15 Years of Age and Over who Worked During The Previous Week by Main Industry and Sex in Raja Ampat Regency, 2019*

Lapangan Pekerjaan Utama Main Industry	Laki-Laki Male	Perempuan Female	Jumlah Total
(1)	(2)	(3)	(4)
Pertanian, Perkebunan, Kehutanan, Perburuan & Perikanan	5 415	1 870	7 285
Pertambangan dan Penggalian	728	228	956
Industri	1 699	1 264	2 963
Listrik, Gas dan Air Minum	64	0	64
Konstruksi	768	0	768
Perdagangan, Rumah Makan dan Jasa Akomodasi	1 010	1 359	2 369
Transportasi, Pergudangan dan Komunikasi	644	0	644
Lembaga Keuangan, Real Estate, Ush Persewaan & Js Persh	234	0	234
Jasa Kemasyarakatan, Sosial dan Perorangan	3 702	2 685	6 387
<b>Raja Ampat</b>	<b>14 264</b>	<b>7 406</b>	<b>21 670</b>

Sumber/Source: BPS, Survei Angkatan Kerja Nasional (Sakernas) Agustus/BPS-Statistics Indonesia, August National Labor Force Survey

**Tabel 3.2.7** Penduduk Berumur 15 Tahun Ke Atas yang Bekerja Selama Seminggu yang Lalu Menurut Jumlah Jam Kerja Pada Pekerjaan Utama dan Jenis Kelamin di Kabupaten Raja Ampat, 2019  
*Population 15 Years of Age and Over who Worked During The Previous Week by Number of Working Hours on Main Industry and Sex in Raja Ampat Regency, 2019*

Jumlah Jam Kerja Pada Pekerjaan Utama (jam) <i>Number of Working Hours on Main Industry (hours)</i>	Laki-Laki <i>Male</i>	Perempuan <i>Female</i>	Jumlah <i>Total</i>
(1)	(2)	(3)	(4)
0	1 470	572	2 042
1 – 14	1 096	659	1 755
15 – 24	1 701	1 182	2 883
25 – 34	1 954	1 021	2 975
35 – 40	3 374	2 124	5 498
41+	4 669	1 848	6 517
<b>Raja Ampat</b>	<b>14 264</b>	<b>7 406</b>	<b>21 670</b>

Sumber/Source: BPS, Survei Angkatan Kerja Nasional (Sakernas) Agustus/BPS-Statistics Indonesia, August National Labor Force Survey

**Tabel  
Table 3.2.8**

**Penduduk Berumur 15 Tahun Ke Atas yang Bekerja Selama Seminggu yang Lalu Menurut Jumlah Jam Kerja Seluruhnya dan Jenis Kelamin di Kabupaten Raja Ampat, 2019**  
*Population 15 Years of Age and Over who Worked During The Previous Week by Total Working Hours and Sex in Raja Ampat Regency, 2019*

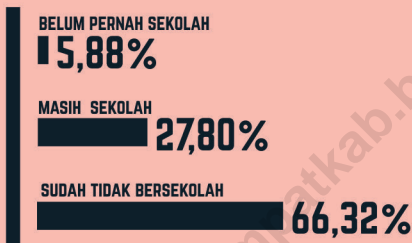
<b>Jumlah Jam Kerja Seluruhnya (jam) Total Working Hours (hours)</b>	<b>Laki-Laki Male</b>	<b>Perempuan Female</b>	<b>Jumlah Total</b>
(1)	(2)	(3)	(4)
0	1 470	572	2 042
1 – 14	1 064	591	1 655
15 – 24	1 404	1 106	2 510
25 – 34	1 465	927	2 392
35 – 40	2 881	1 952	4 833
41+	5 980	2 258	8 238
<b>Raja Ampat</b>	<b>14 264</b>	<b>7 406</b>	<b>21 670</b>

Sumber/Source: BPS, Survei Angkatan Kerja Nasional (Sakernas) Agustus/BPS-Statistics Indonesia, August National Labor Force Survey



# BAB 4 SOSIAL DAN KESEJAHTERAAN RAKYAT

## PERSENTASE PENDUDUK LAKI-LAKI DAN PEREMPUAN BERUMUR 7-24 KE ATAS DAN STATUS PENDIDIKAN



## ANGKA PARTISIPASI MURNI

SD	93,54%
SMP	50,84%
SMA	47,13%



### KASUS PENYAKIT TERBANYAK

367 Rhino Faringitis Akut  
142 Hipertensi  
127 Dyspepsia



### TENAGA MEDIS

11 Dokter Umum  
224 Perawat  
142 Bidan



### FASILITAS KESEHATAN

1 Rumah Sakit  
20 Puskesmas



**PENJELASAN TEKNIS**

1. **Tidak/belum pernah sekolah** adalah mereka yang tidak pernah atau belum pernah terdaftar dan tidak pernah atau belum pernah aktif mengikuti pendidikan di suatu jenjang pendidikan formal. Termasuk juga yang tamat/belum tamat taman kanak-kanak tetapi tidak melanjutkan ke sekolah dasar.
2. **Masih bersekolah** adalah mereka yang terdaftar dan aktif mengikuti pendidikan formal dan nonformal (Paket A, B, atau C), baik pendidikan dasar, menengah maupun pendidikan tinggi. Bagi mahasiswa yang sedang cuti dianggap masih bersekolah.
3. **Tidak bersekolah lagi** adalah mereka yang pernah terdaftar dan aktif mengikuti pendidikan di suatu jenjang pendidikan formal dan nonformal (Paket A, B, atau C), tetapi pada saat pencacahan tidak lagi terdaftar dan tidak aktif mengikuti pendidikan.
4. **Tamat sekolah** adalah menyelesaikan pelajaran yang ditandai dengan lulus ujian akhir pada kelas atau tingkat terakhir suatu jenjang pendidikan di sekolah negeri maupun swasta dengan mendapatkan tanda tamat belajar/ijazah. Seseorang yang belum mengikuti pelajaran

**TECHNICAL NOTES**

1. **Not/never attending school** is someone who has never attended or never been registered in a formal education, such as primary, secondary, and tertiary education. Those who just completed kindergarten are considered as never attended school.
2. **Attending school** is someone who is currently attending primary, secondary, or tertiary education, including package A, package B, or package C. College student who postpones his/her study is considered as attending school.
3. **Not attending school anymore** is someone who had enrolled and participated in formal and non-formal education in the past including package A, package B, or package C, but currently does not attend school.
4. **Completed particular level of education** is someone who has completed particular level of education in private or public school and accepting graduation certificate. Someone who has never attended the highest grade but passed the final exam is considered as completed particular level of



pada kelas tertinggi tetapi telah mengikuti ujian akhir dan lulus dianggap tamat sekolah.

**5. Dapat membaca dan menulis** artinya dapat membaca dan menulis kata-kata/kalimat sederhana dengan suatu aksara tertentu.

**6. Jalur Pendidikan di Indonesia** terdiri atas 1) pendidikan formal, 2) pendidikan nonformal, dan 3) pendidikan informal yang ketiganya dapat saling melengkapi dan memperkaya (Undang-Undang No. 20 Tahun 2013 tentang Sistem Pendidikan Nasional).

**7. Jenjang Pendidikan Formal** terdiri atas pendidikan dasar, pendidikan menengah, dan pendidikan tinggi. Jenis pendidikan yang diajarkan mencakup pendidikan umum, kejuruan, akademik, profesi, vokasi, keagamaan, dan khusus.

a. Pendidikan Dasar berbentuk Sekolah Dasar (SD) dan Madrasah Ibtidaiyah (MI) atau bentuk lain yang sederajat serta Sekolah Menengah Pertama (SMP) dan Madrasah Tsanawiyah (MTs), atau bentuk lain yang sederajat.

b. Pendidikan Menengah berbentuk Sekolah Menengah Atas (SMA), Madrasah Aliyah (MA), Sekolah Menengah Kejuruan (SMK), dan Madrasah Aliyah

*education.*

**5. Able to read and write** is the ability to read and write at least a simple sentence in any letter of alphabets.

**6. The Education System in Indonesia** consists of 1) a formal education, 2) non-formal education, and 3) informal education that all three can be complementary and enriching (Law No. 20 Year 2013 about The National Education System).

**7. The Formal Education Level** consists of primary education, secondary education, and high education. The kind of education that taught consists of general education, vocational, academic, professional, religious, and specific education.

a. The Primary Education consists of Elementary School and Islamic Elementary School or other equivalent forms and Junior High School and MTs, or other equivalent forms.

b. The Secondary Education consists of the senior high school, MA, Vocational School, and Vocational Madrasah Aliyah, or other equivalent forms.

c. The High Education consists

Kejuruan (MAK), atau bentuk lain yang sederajat.

c. Pendidikan Tinggi merupakan jenjang pendidikan setelah pendidikan menengah yang mencakup program pendidikan diploma, sarjana, magister, spesialis, dan doktor yang diselenggarakan oleh perguruan tinggi. Perguruan tinggi dapat berbentuk akademi, politeknik, sekolah tinggi, institut, atau universitas.

*of the education level after the secondary education that consists of diplomas, bachelor, master, specialist, and doctoral degrees that are held by the college. The colleges can be academy, polytechnic, high school, institute, or university.*

**8. Angka Partisipasi Sekolah (APS)** adalah proporsi anak sekolah pada usia jenjang pendidikan tertentu dalam kelompok usia yang sesuai dengan jenjang pendidikan tersebut.

**8. School Participation Rate** is the proportion of children at the edge level of education in the age group that corresponds to the education level.

**9. Angka Partisipasi Kasar (APK)** adalah proporsi jumlah penduduk yang sedang bersekolah pada suatu jenjang pendidikan terhadap jumlah penduduk usia sekolah yang sesuai dengan jenjang pendidikan tersebut. APK mengindikasikan partisipasi sekolah penduduk sesuai jenjang pendidikannya. APK Sekolah Dasar (SD) merupakan persentase jumlah penduduk yang sedang bersekolah pada jenjang SD terhadap jumlah penduduk usia 7-12 tahun. Nilai APK bisa lebih dari 100 persen karena populasi murid yang bersekolah pada jenjang pendidikan tertentu dapat mencakup anak di luar batas

**9. Gross Enrollment Rate (GER)** is the proportion of children who were in school at the level of education of the school age population that is in accordance with the level of education. GER of primary school means the percentage of population who were in primary school to the number of aged 7-12 years. GER could be more than 100 percent because the student population in certain education level includes children beyond the age limit of school education.

usia sekolah yang seharusnya.

- 10. Angka Partisipasi Murni (APM)** adalah proporsi penduduk kelompok usia sekolah tertentu yang masih bersekolah pada jenjang pendidikan yang sesuai dengan kelompok usianya terhadap jumlah penduduk pada kelompok usia sekolah tersebut. APM berfungsi untuk menunjukkan partisipasi pendidikan penduduk pada tingkat pendidikan yang sesuai dengan usianya atau melihat penduduk usia sekolah yang dapat bersekolah tepat waktu.
- 10. Net Enrollment Rate (NER)** is the proportion of children school age attending school on a certain level of education in accordance with the age group to the total population in the age group of the school. NER serves to demonstrate the participation of education of the population that is appropriate to their age.
- 11. Rumah Sakit** adalah tempat pemeriksaan dan perawatan kesehatan, biasanya berada di bawah pengawasan dokter/tenaga medis, yang melayani penderita yang sakit untuk berobat rawat jalan atau rawat inap.
- 11. Hospital** is a place for health check, usually controlled/supervised by doctors/medical personnel to serve the ill patients to get outpatient or inpatient treatment services.
- 12. Puskesmas (Pusat Kesehatan Masyarakat)** adalah unit pelaksana teknis dinas kesehatan kabupaten/kota yang mempunyai fungsi utama sebagai penyelenggara pelayanan kesehatan tingkat pertama. Wilayah kerja puskesmas maksimal adalah satu distrik dan untuk dapat menjangkau wilayah kerjanya, puskesmas mempunyai jaringan pelayanan yang meliputi unit Puskesmas Pembantu (Pustu),
- 12. Public Health Center** is technical implementation unit of regency health department that have the primary function as a first-level health care providers. The working area standard of public health center is one district and to reach their working areas, public health centers have a service network covering subsidiary of public health center, mobile public health center units, and midwife units (Regulation of the Minister

unit Puskesmas Keliling (Puskel), dan unit bidan desa/komunitas (Peraturan Menteri Kesehatan RI No. 75 Tahun 2014 Tentang Pusat Kesehatan Masyarakat).

*of Health of Indonesia Number 75 Year 2014 about Public Health Center).*

**13. Apotek** adalah suatu tempat tertentu yang digunakan untuk melakukan pekerjaan kefarmasian, dan penyaluran/ penjualan obat atau bahan farmasi dan perbekalan kesehatan lainnya kepada masyarakat yang dikelola oleh tenaga apoteker (Peraturan Menteri Kesehatan RI No. 1332 Tahun 2002 Tentang Perubahan Atas Peraturan Menteri Kesehatan RI No. 922/MENKES/PER/X/1993 Tentang Ketentuan dan Tata Cara Pemberian Izin Apotek).

**13. Pharmacy** is a specific place that is used for pharmaceutical jobs, and distribution/sale of drugs/ pharmaceuticals and other medical supplies to people that are administered by trained pharmacist (Regulation of the Minister of Health of Indonesia Number 1332 Year 2002 about the Changes of Regulation of the Minister of Health of Indonesia Number 922/MENKES/PER/X/1993 about Pro-vision and Procedures for Administration of Licensed Pharmacies).

**14. Imunisasi** adalah memasukkan kuman atau racun penyakit tertentu yang sudah dilemahkan (vaksin) ke dalam tubuh dengan cara disuntik atau diminum (diteteskan dalam mulut) dengan maksud agar terjadi kekebalan tubuh terhadap penyakit tersebut.

**14. Immunization** is putting enervated microbe of a certain disease into human body by injection or drinking (dropping into mouth) to make the body immune to that disease.

**15. BCG (Bacillus Calmette Guerin)** merupakan vaksinasi untuk mencegah penyakit TBC, diberikan pada bayi baru lahir atau anak, dengan suntikan pada kulit pangkal lengan atas. Bekas suntikan kemudian akan membentuk tonjolan kecil jaringan parut pada kulit lengan

**15. BCG (Bacillus Calmette Guerin)** is a vaccine to prevent TBC disease, given to newborns or children, by injection at the base of the skin of the upper arm. Injection site will form little bumps of scar tissue in the skin of the upper arm. BCG injections given to children 1 times.

atas. Suntikan BCG diberikan kepada anak sebanyak 1 kali.

- 16. DPT (Difteri, Pertusis, Tetanus)** merupakan vaksin untuk mencegah penyakit Difteri, Pertusis, dan Tetanus yang diberikan pada bayi berumur 3 bulan ke atas, dengan suntikan pada paha, diulang 1 bulan dan 2 bulan kemudian, sehingga suntikan imunisasi DPT lengkap pada balita berjumlah 3 kali (kadang-kadang selang waktu antar suntikan bisa lebih dari 1 bulan).
- 17. Luas lantai** adalah luas lantai yang ditempati dan digunakan untuk keperluan sehari-hari (sebatas atap).
- 18. Sumur Terlindung** adalah air yang berasal dari dalam tanah yang digali dan lingkaran sumur tersebut dilindungi oleh tembok paling sedikit 0,8 meter di atas tanah dan 3 meter ke bawah tanah, serta ada lantai semen sejauh 1 meter dari lingkaran sumur.
- 19. Peristiwa tindak pidana yang dilaporkan** ialah setiap peristiwa yang diterima kepolisian dari laporan masyarakat, atau peristiwa dimana pelakunya tertangkap tangan oleh kepolisian.
- 16. DPT (Diphtheria, Pertussis, Tetanus)** is a vaccine to prevent the diphtheria, pertussis, and tetanus disease, given to infants aged 3 months and above, with a shot in the thigh, repeated one month and two months later, so that the complete DPT immunization shots at toddler totaling 3 times (sometimes the time interval between injections can be more than 1 month).
- 17. Floor area** is the total area which is occupied and utilized daily.
- 18. Protected wells** is water that comes from the soil were excavated and the circumference of the well was protected by walls at least 0.8 meters above ground and 3 meters underground, and cement floor as far as 1 meter from the well circumference.
- 19. Reported crime incidence** includes all criminal cases reported and received by police office, and all crimes caught by police.

20. Untuk mengukur kemiskinan, BPS menggunakan konsep kemampuan memenuhi kebutuhan dasar (*basic needs approach*). Dengan pendekatan ini, kemiskinan dipandang sebagai ketidakmampuan dari sisi ekonomi untuk memenuhi kebutuhan dasar makanan dan bukan makanan yang diukur dari sisi pengeluaran. Metode yang digunakan adalah menghitung Garis Kemiskinan (GK), yang terdiri dari dua komponen yaitu Garis Kemiskinan Makanan (GKM) dan Garis Kemiskinan Non-Makanan (GKNM). Penghitungan Garis Kemiskinan dilakukan secara terpisah untuk daerah perkotaan dan perdesaan.
21. **Penduduk miskin** adalah penduduk yang memiliki rata-rata pengeluaran per kapita per bulan di bawah Garis Kemiskinan.
22. **Garis Kemiskinan Makanan (GKM)** merupakan nilai pengeluaran kebutuhan minimum makanan yang disetarakan dengan 2.100 kkalori per kapita per hari. Garis Kemiskinan Non-Makanan (GKNM) adalah kebutuhan minimum untuk perumahan, sandang, pendidikan, kesehatan, dan kebutuhan dasar lainnya.
20. *To measure poverty, BPS-Statistics Indonesia has used the concept of basic needs approach. Therefore, poverty is viewed as economic inability to fulfill food and non-food basic needs which are measured by consumption/expenditure. The method used is calculating poverty line, which consists of two components that are Food Poverty Line (FPL) and Non-Food Poverty Line (NFPL). The poverty line was calculated separately for urban and rural areas.*
21. *A person whose expenditure per capita per month is below the poverty line is considered to be poor.*
22. ***The Food Poverty Line** refers to the daily minimum requirement of 2,100 kcal per capita per day. The Non-Food Poverty Line refers to the minimum requirement for household necessities for clothing, education, health, and other basic individual needs.*

#### 4.1 PENDIDIKAN EDUCATION

**Tabel 4.1.1** Jumlah Sekolah, Guru, dan Murid Taman Kanak-Kanak (TK) di Bawah Kementerian Pendidikan dan Kebudayaan Menurut Distrik di Kabupaten Raja Ampat, 2018/2019 dan 2019/2020  
*Number of Schools, Teachers, and Pupils in Kindergarten Under The Ministry of Education and Culture by Subdistrict in Raja Ampat Regency, 2018/2019 and 2019/2020*

Distrik Subdistrict	Sekolah/Schools					
	Negeri/Public		Swasta/Private		Jumlah/Total	
	2018/2019	2019/2020	2018/2019	2019/2020	2018/2019	2019/2020
(1)	(2)	(3)	(4)	(5)	(6)	(7)
Misool Selatan	1	–	1	2	2	2
Misool Barat	1	–	–	1	1	1
Misool	–	–	1	6	1	6
Kofiau	–	–	–	1	–	1
Misool Timur	–	–	1	3	1	3
Kepulauan Sembilan	–	–	–	1	–	1
Salawati Utara	1	1	–	3	1	4
Salawati Tengah	1	–	1	3	2	3
Salawati Barat	–	–	–	2	–	2
Batanta Selatan	–	–	1	3	1	3
Batanta Utara	–	–	–	–	–	–
Waigeo Selatan	–	–	3	3	3	3
Teluk Mayalibit	–	–	1	1	1	1
Meos Mansar	–	–	1	3	1	3
Kota Waisai	1	1	6	16	7	17
Tiplol Mayalibit	–	–	–	6	–	6
Waigeo Barat	–	–	–	3	–	3
Waigeo Barat Kepulauan	–	–	1	1	1	1
Waigeo Utara	–	–	–	3	–	3
Warwabomi	–	–	1	2	1	2
Supnin	–	–	–	2	–	2
Kepulauan Ayau	–	–	–	–	–	–
Ayau	–	–	–	1	–	1
Waigeo Timur	–	–	–	3	–	3
<b>Raja Ampat</b>	<b>5</b>	<b>2</b>	<b>18</b>	<b>69</b>	<b>23</b>	<b>71</b>

Lanjutan Tabel/*Continued Table* 4.1.1

Distrik Subdistrict	Guru <sup>1</sup> /Teachers <sup>1</sup>					
	Negeri/Public		Swasta/Private		Jumlah/Total	
	2018/2019	2019/2020	2018/2019	2019/2020	2018/2019	2019/2020
(1)	(8)	(9)	(10)	(11)	(12)	(13)
Misool Selatan	2	–	2	6	4	6
Misool Barat	2	–	–	2	2	2
Misool	–	–	3	31	3	31
Kofiau	–	–	–	2	–	2
Misool Timur	–	–	5	12	5	12
Kepulauan Sembilan	–	–	–	3	–	3
Salawati Utara	5	3	–	10	5	13
Salawati Tengah	2	–	2	33	4	33
Salawati Barat	–	–	–	7	–	7
Batanta Selatan	–	–	1	11	1	11
Batanta Utara	–	–	–	–	–	–
Waigeo Selatan	–	–	14	16	14	16
Teluk Mayalibit	–	–	2	2	2	2
Meos Mansar	–	–	2	9	2	9
Kota Waisai	16	10	23	97	39	107
Tiplol Mayalibit	–	–	–	14	–	14
Waigeo Barat	–	–	–	8	–	8
Waigeo Barat Kepulauan	–	–	5	5	5	5
Waigeo Utara	–	–	–	15	–	15
Warwarbomi	–	–	–	10	–	10
Supnin	–	–	–	5	–	5
Kepulauan Ayau	–	–	–	–	–	–
Ayau	–	–	–	3	–	3
Waigeo Timur	–	–	–	8	–	8
<b>Raja Ampat</b>	<b>27</b>	<b>13</b>	<b>59</b>	<b>309</b>	<b>86</b>	<b>322</b>



Lanjutan Tabel/Continued Table 4.1.1

Distrik Subdistrict	Murid/Students					
	Negeri/Public		Swasta/Private		Jumlah/Total	
	2018/2019	2019/2020	2018/2019	2019/2020	2018/2019	2019/2020
(1)	(14)	(15)	(16)	(17)	(18)	(19)
Misool Selatan	33	–	24	73	57	73
Misool Barat	36	–	–	30	36	30
Misool	–	–	38	180	38	180
Kofiau	–	–	–	16	–	16
Misool Timur	–	–	37	134	37	134
Kepulauan Sembilan	–	–	–	31	–	31
Salawati Utara	41	–	–	58	41	58
Salawati Tengah	20	–	34	105	54	105
Salawati Barat	–	–	–	92	–	92
Batanta Selatan	–	–	30	68	30	68
Batanta Utara	–	–	–	–	–	–
Waigeo Selatan	–	–	89	144	89	144
Teluk Mayalibit	–	–	15	17	15	17
Meos Mansar	–	–	17	49	17	49
Kota Waisai	68	55	268	630	336	685
Tiplol Mayalibit	–	–	–	145	–	145
Waigeo Barat	–	–	–	52	–	52
Waigeo Barat Kepulauan	–	–	43	51	43	51
Waigeo Utara	–	–	–	169	–	169
Warwarbomi	–	–	–	20	–	20
Supnin	–	–	–	31	–	31
Kepulauan Ayau	–	–	–	–	–	–
Ayau	–	–	–	–	–	–
Waigeo Timur	–	–	–	60	–	60
<b>Raja Ampat</b>	<b>198</b>	<b>55</b>	<b>595</b>	<b>2 155</b>	<b>793</b>	<b>2 210</b>

Catatan/Note: <sup>1</sup> Jumlah guru termasuk kepala sekolah dan guru/The total of teachers including headmaster and teacher

Sumber/Source: Dinas Pendidikan dan Kebudayaan Kabupaten Raja Ampat/Educations and Culture Office of Raja Ampat Regency

**Tabel**  
**Table** 4.1.2

**Jumlah Sekolah, Guru, dan Murid Raudatul Athfal (RA) di Bawah Kementerian Agama Menurut Distrik di Kabupaten Raja Ampat, 2018/2019 dan 2019/2020**  
**Number of Schools, Teachers, and Pupils in Raudatul Athfal (RA) Under The Ministry of Religious Affairs by Subdistrict in Raja Ampat Regency, 2018/2019 and 2019/2020**

Distrik Subdistrict	Sekolah/Schools		Guru/Teachers		Murid/Pupils	
	2018/2019	2019/2020	2018/2019	2019/2020	2018/2019	2019/2020
(1)	(2)	(3)	(4)	(5)	(6)	(7)
Misool Selatan	–	...	–	...	–	...
Misool Barat	–	...	–	...	–	...
Misool	–	...	–	...	–	...
Kofiau	–	...	–	...	–	...
Misool Timur	–	...	–	...	–	...
Kepulauan Sembilan	–	...	–	...	–	...
Salawati Utara	–	...	–	...	–	...
Salawati Tengah	–	...	–	...	–	...
Salawati Barat	–	...	–	...	–	...
Batanta Selatan	–	...	–	...	–	...
Batanta Utara	–	...	–	...	–	...
Waigeo Selatan	–	...	–	...	–	...
Teluk Mayalibit	–	...	–	...	–	...
Meos Mansar	–	...	–	...	–	...
Kota Waisai	–	...	–	...	–	...
Tiplol Mayalibit	–	...	–	...	–	...
Waigeo Barat	–	...	–	...	–	...
Waigeo Barat Kepulauan	–	...	–	...	–	...
Waigeo Utara	–	...	–	...	–	...
Warwabomi	–	...	–	...	–	...
Supnin	–	...	–	...	–	...
Kepulauan Ayau	–	...	–	...	–	...
Ayau	–	...	–	...	–	...
Waigeo Timur	–	...	–	...	–	...
<b>Raja Ampat</b>	<b>3</b>	<b>...</b>	<b>21</b>	<b>...</b>	<b>107</b>	<b>...</b>

Catatan/Note: Seluruh Raudatul Athfal (RA) berstatus swasta/All Raudatul Athfal are private

Sumber/Source: Kementerian Agama, Emis, data semester genap laporan sampai dengan 30 Juni 2019/Ministry of Religious Affairs, EMIS, even semester report data up to 30<sup>th</sup> June 2019

**Tabel**  
**Table** 4.1.3**Jumlah Sekolah, Guru, dan Murid Sekolah Dasar (SD)  
di Bawah Kementerian Pendidikan dan Kebudayaan  
Menurut Distrik di Kabupaten Raja Ampat, 2018/2019 dan  
2019/2020****Number of Schools, Teachers, and Pupils in Primary Schools  
Under The Ministry of Education and Culture by Subdistrict  
in Raja Ampat Regency, 2018/2019 and 2018/2019**

Distrik Subdistrict	Sekolah/Schools					
	Negeri/Public		Swasta/Private		Jumlah/Total	
	2018/2019	2019/2020	2018/2019	2019/2020	2018/2019	2019/2020
(1)	(2)	(3)	(4)	(5)	(6)	(7)
Misool Selatan	5	4	1	1	6	5
Misool Barat	3	4	–	–	3	4
Misool	4	4	1	1	5	5
Kofiau	2	2	2	2	4	4
Misool Timur	3	2	2	2	5	4
Kepulauan Sembilan	2	2	1	1	3	3
Salawati Utara	7	7	–	–	7	7
Salawati Tengah	4	4	–	–	4	4
Salawati Barat	4	4	1	1	5	5
Batanta Selatan	2	2	1	1	3	3
Batanta Utara	–	–	1	2	1	2
Waigeo Selatan	3	3	2	2	5	5
Teluk Mayalibit	2	2	3	3	5	5
Meos Mansar	4	4	3	3	7	7
Kota Waisai	5	5	3	3	8	8
Tiplol Mayalibit	5	5	1	1	6	6
Waigeo Barat	4	4	2	2	6	6
Waigeo Barat Kepulauan	2	2	3	3	5	5
Waigeo Utara	4	4	1	1	5	5
Warwarbomi	–	–	3	3	3	3
Supnin	–	–	1	1	1	1
Kepulauan Ayau	1	1	2	3	3	4
Ayau	1	1	2	1	3	2
Waigeo Timur	3	3	1	1	4	4
<b>Raja Ampat</b>	<b>70</b>	<b>69</b>	<b>37</b>	<b>38</b>	<b>107</b>	<b>107</b>

Lanjutan Tabel/*Continued Table* 4.1.3

Distrik Subdistrict	Guru <sup>1</sup> /Teachers <sup>1</sup>					
	Negeri/Public		Swasta/Private		Jumlah/Total	
	2018/2019	2019/2020	2018/2019	2019/2020	2018/2019	2019/2020
(1)	(8)	(9)	(10)	(11)	(12)	(13)
Misool Selatan	22	22	1	2	23	24
Misool Barat	13	16	–	–	13	16
Misool	20	22	3	4	23	26
Kofiau	5	7	8	11	13	18
Misool Timur	12	10	3	7	15	17
Kepulauan Sembilan	7	9	4	5	11	14
Salawati Utara	30	39	–	–	30	39
Salawati Tengah	27	30	–	–	27	30
Salawati Barat	9	13	3	5	12	18
Batanta Selatan	8	10	3	5	11	15
Batanta Utara	–	–	4	14	4	14
Waigeo Selatan	14	18	12	14	26	32
Teluk Mayalibit	8	16	9	12	17	28
Meos Mansar	11	17	6	11	17	28
Kota Waisai	78	90	19	25	97	115
Tiplol Mayalibit	10	17	1	2	11	19
Waigeo Barat	15	20	4	8	19	28
Waigeo Barat Kepulauan	6	5	10	16	16	21
Waigeo Utara	12	14	6	7	18	21
Warwarbomi	–	–	16	17	16	17
Supnin	–	–	1	2	1	2
Kepulauan Ayau	5	6	5	9	10	15
Ayau	5	9	6	5	11	14
Waigeo Timur	10	15	4	5	14	20
<b>Raja Ampat</b>	<b>327</b>	<b>405</b>	<b>128</b>	<b>186</b>	<b>455</b>	<b>591</b>

Lanjutan Tabel/Continued Table 4.1.3

Distrik Subdistrict	Murid/Students					
	Negeri/Public		Swasta/Private		Jumlah/Total	
	2018/2019	2019/2020	2018/2019	2019/2020	2018/2019	2019/2020
(1)	(14)	(15)	(16)	(17)	(18)	(19)
Misool Selatan	670	568	77	70	747	638
Misool Barat	159	214	–	–	159	214
Misool	340	329	86	78	426	407
Kofiau	204	193	276	250	480	443
Misool Timur	211	200	260	241	471	441
Kepulauan Sembilan	134	137	162	166	296	303
Salawati Utara	444	454	–	–	444	454
Salawati Tengah	337	306	–	–	337	306
Salawati Barat	212	128	62	59	274	187
Batanta Selatan	81	92	152	136	233	228
Batanta Utara	–	–	125	272	125	272
Waigeo Selatan	193	178	170	159	363	337
Teluk Mayalibit	54	89	193	198	247	287
Meos Mansar	250	241	186	199	436	440
Kota Waisai	1 402	1 473	524	595	1 926	2 068
Tiplol Mayalibit	193	198	50	46	243	244
Waigeo Barat	287	286	212	213	499	499
Waigeo Barat Kepulauan	81	86	309	300	390	386
Waigeo Utara	269	263	206	202	475	465
Warwarbomi	–	–	301	270	301	270
Supnin	–	–	81	146	81	146
Kepulauan Ayau	110	110	218	289	328	399
Ayau	48	39	283	193	331	232
Waigeo Timur	227	263	65	67	292	330
<b>Raja Ampat</b>	<b>5 906</b>	<b>5 847</b>	<b>3 998</b>	<b>4 149</b>	<b>9 904</b>	<b>9 996</b>

Catatan/Note: <sup>1</sup> Jumlah guru termasuk kepala sekolah dan guru/The total of teachers including headmaster and teacher  
 Sumber/Source: Kementerian Pendidikan dan Kebudayaan, Sistem Data Pokok Kependidikan, data semester ganjil/Ministry of  
 Educations and Culture, Basic Education Data System, odd semester

**Tabel**  
**Table** 4.1.4**Jumlah Sekolah, Guru, dan Murid Madrasah Ibtidaiyah (MI) di Bawah Kementerian Agama Menurut Distrik di Kabupaten Raja Ampat, 2018/2019 dan 2019/2020**  
**Number of Schools, Teachers, and Pupils in Madrasah Ibtidaiyah (MI) Under The Ministry of Religious Affairs by Subdistrict in Raja Ampat Regency, 2018/2019 and 2019/2020**

Distrik Subdistrict	Sekolah/Schools		Guru/Teachers		Murid/Pupils	
	2018/2019	2019/2020	2018/2019	2019/2020	2018/2019	2019/2020
(1)	(2)	(3)	(4)	(5)	(6)	(7)
Misool Selatan	–	1	–	7	–	73
Misool Barat	–	–	–	–	–	–
Misool	–	–	–	–	–	–
Kofiau	–	–	–	–	–	–
Misool Timur	–	–	–	–	–	–
Kepulauan Sembilan	–	–	–	–	–	–
Salawati Utara	–	–	–	–	–	–
Salawati Tengah	–	–	–	–	–	–
Salawati Barat	–	–	–	–	–	–
Batanta Selatan	–	–	–	–	–	–
Batanta Utara	–	–	–	–	–	–
Waigeo Selatan	–	–	–	–	–	–
Teluk Mayalibit	–	–	–	–	–	–
Meos Mansar	–	–	–	–	–	–
Kota Waisai	–	1	–	16	–	277
Tiplol Mayalibit	–	–	–	–	–	–
Waigeo Barat	–	–	–	–	–	–
Waigeo Barat Kepulauan	–	–	–	–	–	–
Waigeo Utara	–	–	–	–	–	–
Warwabomi	–	–	–	–	–	–
Supnin	–	–	–	–	–	–
Kepulauan Ayau	–	–	–	–	–	–
Ayau	–	–	–	–	–	–
Waigeo Timur	–	–	–	–	–	–
<b>Raja Ampat</b>	<b>2</b>	<b>2</b>	<b>22</b>	<b>23</b>	<b>321</b>	<b>350</b>

Sumber/Source: Kementerian Agama, Data Semester Ganjil/Ministry of Religious Affairs, Odd Semester Data

**Tabel**  
**Table** 4.1.5

**Jumlah Sekolah, Guru, dan Murid Sekolah Menengah Pertama (SMP) di Bawah Kementerian Pendidikan dan Kebudayaan Menurut Distrik di Kabupaten Raja Ampat, 2018/2019 dan 2019/2020**  
**Number of Schools, Teachers, and Pupils in Junior High Schools Under The Ministry of Education and Culture by Subdistrict in Raja Ampat Regency, 2018/2019 and 2019/2020**

Distrik Subdistrict	Sekolah/Schools					
	Negeri/Public		Swasta/Private		Jumlah/Total	
	2018/2019	2019/2020	2018/2019	2019/2020	2018/2019	2019/2020
(1)	(2)	(3)	(4)	(5)	(6)	(7)
Misool Selatan	2	2	–	–	2	2
Misool Barat	1	1	–	–	1	1
Misool	1	1	–	–	1	1
Kofiau	2	2	–	–	2	2
Misool Timur	1	1	1	1	2	2
Kepulauan Sembilan	1	1	–	–	1	1
Salawati Utara	2	2	–	–	2	2
Salawati Tengah	1	1	–	–	1	1
Salawati Barat	1	1	–	–	1	1
Batanta Selatan	1	1	–	–	1	1
Batanta Utara	1	1	–	–	1	1
Waigeo Selatan	2	2	–	–	2	2
Teluk Mayalibit	1	1	–	–	1	1
Meos Mansar	1	1	–	–	1	1
Kota Waisai	2	2	1	3	3	5
Tiplol Mayalibit	1	1	–	–	1	1
Waigeo Barat	1	1	–	–	1	1
Waigeo Barat Kepulauan	1	1	1	1	2	2
Waigeo Utara	2	2	–	–	2	2
Warwabomi	1	1	–	–	1	1
Supnin	–	1	–	–	–	1
Kepulauan Ayau	1	1	–	–	1	1
Ayau	1	1	–	–	1	1
Waigeo Timur	1	1	–	–	1	1
<b>Raja Ampat</b>	<b>29</b>	<b>30</b>	<b>3</b>	<b>5</b>	<b>32</b>	<b>35</b>

Lanjutan Tabel/*Continued Table* 4.1.5

Distrik Subdistrict	Guru <sup>1</sup> /Teachers <sup>1</sup>					
	Negeri/Public		Swasta/Private		Jumlah/Total	
	2018/2019	2019/2020	2018/2019	2019/2020	2018/2019	2019/2020
(1)	(8)	(9)	(10)	(11)	(12)	(13)
Misool Selatan	16	21	–	–	16	21
Misool Barat	6	9	–	–	6	9
Misool	14	11	–	–	14	11
Kofiau	12	13	–	–	12	13
Misool Timur	9	9	7	3	16	12
Kepulauan Sembilan	7	6	–	–	7	6
Salawati Utara	19	21	–	–	19	21
Salawati Tengah	11	14	–	–	11	14
Salawati Barat	4	6	–	–	4	6
Batanta Selatan	7	7	–	–	7	7
Batanta Utara	5	9	–	–	5	9
Waigeo Selatan	22	22	–	–	22	22
Teluk Mayalibit	15	16	–	–	15	16
Meos Mansar	13	14	–	–	13	14
Kota Waisai	51	59	14	30	65	89
Tiplol Mayalibit	6	7	–	–	6	7
Waigeo Barat	7	6	–	–	7	6
Waigeo Barat Kepulauan	11	10	8	8	19	18
Waigeo Utara	27	28	–	–	27	28
Warwarbomi	5	11	–	–	5	11
Supnin	–	4	–	–	–	4
Kepulauan Ayau	6	6	–	–	6	6
Ayau	8	9	–	–	8	9
Waigeo Timur	4	7	–	–	4	7
<b>Raja Ampat</b>	<b>285</b>	<b>325</b>	<b>29</b>	<b>41</b>	<b>314</b>	<b>366</b>



Lanjutan Tabel/Continued Table 4.1.5

Distrik Subdistrict	Murid/Students					
	Negeri/Public		Swasta/Private		Jumlah/Total	
	2018/2019	2019/2020	2018/2019	2019/2020	2018/2019	2019/2020
(1)	(14)	(15)	(16)	(17)	(18)	(19)
Misool Selatan	227	247	–	–	227	247
Misool Barat	76	94	–	–	76	94
Misool	119	112	–	–	119	112
Kofiau	195	151	–	–	195	151
Misool Timur	100	80	40	76	140	156
Kepulauan Sembilan	98	96	–	–	98	96
Salawati Utara	172	172	–	–	172	172
Salawati Tengah	107	110	–	–	107	110
Salawati Barat	30	50	–	–	30	50
Batanta Selatan	109	100	–	–	109	100
Batanta Utara	122	113	–	–	122	113
Waigeo Selatan	99	107	–	–	99	107
Teluk Mayalibit	69	67	–	–	69	67
Meos Mansar	73	84	–	–	73	84
Kota Waisai	707	676	285	399	992	1 075
Tiplol Mayalibit	65	60	–	–	65	60
Waigeo Barat	111	114	–	–	111	114
Waigeo Barat Kepulauan	46	51	75	89	121	140
Waigeo Utara	250	226	–	–	250	226
Warwarbomi	58	63	–	–	58	63
Supnin	–	48	–	–	–	48
Kepulauan Ayau	78	99	–	–	78	99
Ayau	103	124	–	–	103	124
Waigeo Timur	73	51	–	–	73	51
<b>Raja Ampat</b>	<b>3 087</b>	<b>3 095</b>	<b>400</b>	<b>564</b>	<b>3 487</b>	<b>3 659</b>

Catatan/Note: <sup>1</sup> Jumlah guru termasuk kepala sekolah dan guru/The total of teachers including headmaster and teacher  
 Sumber/Source: Kementerian Pendidikan dan Kebudayaan, Sistem Data Pokok Kependidikan, data semester ganjil/Ministry of  
 Educations and Culture, Basic Education Data System, odd semester

**Tabel**  
**Table** 4.1.6**Jumlah Sekolah, Guru, dan Murid Madrasah Tsanawiyah (MTs) di Bawah Kementerian Agama Menurut Distrik di Kabupaten Raja Ampat, 2018/2019 dan 2019/2020**  
**Number of Schools, Teachers, and Pupils in Madrasah Tsanawiyah (MTs) Under The Ministry of Religious Affairs by Subdistrict in Raja Ampat Regency, 2018/2019 and 2019/2020**

Distrik Subdistrict	Sekolah/Schools		Guru/Teachers		Murid/Pupils	
	2018/2019	2019/2020	2018/2019	2019/2020	2018/2019	2019/2020
(1)	(2)	(3)	(4)	(5)	(6)	(7)
Misool Selatan	–	–	–	–	–	–
Misool Barat	–	1	–	38	–	7
Misool	–	–	–	–	–	–
Kofiau	–	–	–	–	–	–
Misool Timur	–	–	–	–	–	–
Kepulauan Sembilan	–	–	–	–	–	–
Salawati Utara	–	–	–	–	–	–
Salawati Tengah	–	1	–	14	–	59
Salawati Barat	–	–	–	–	–	–
Batanta Selatan	–	–	–	–	–	–
Batanta Utara	–	–	–	–	–	–
Waigeo Selatan	–	–	–	–	–	–
Teluk Mayalibit	–	–	–	–	–	–
Meos Mansar	–	–	–	–	–	–
Kota Waisai	–	2	–	26	–	164
Tiplol Mayalibit	–	–	–	–	–	–
Waigeo Barat	–	–	–	–	–	–
Waigeo Barat Kepulauan	–	–	–	–	–	–
Waigeo Utara	–	–	–	–	–	–
Warwabomi	–	–	–	–	–	–
Supnin	–	–	–	–	–	–
Kepulauan Ayau	–	–	–	–	–	–
Ayau	–	–	–	–	–	–
Waigeo Timur	–	–	–	–	–	–
<b>Raja Ampat</b>	<b>4</b>	<b>4</b>	<b>39</b>	<b>78</b>	<b>290</b>	<b>230</b>

Sumber/Source: Kementerian Agama, Data Semester Ganjil/Ministry of Religious Affairs, Odd Semester Data

**Tabel**  
**Table** 4.1.7

**Jumlah Sekolah, Guru, dan Murid Sekolah Menengah Atas (SMA) di Bawah Kementerian Pendidikan dan Kebudayaan Menurut Distrik di Kabupaten Raja Ampat, 2018/2019 dan 2019/2020**  
**Number of Schools, Teachers, and Pupils in Senior High Schools Under The Ministry of Education and Culture by Subdistrict in Raja Ampat Regency, 2018/2019 and 2019/2020**

Distrik Subdistrict	Sekolah/Schools					
	Negeri/Public		Swasta/Private		Jumlah/Total	
	2018/2019	2019/2020	2018/2019	2019/2020	2018/2019	2019/2020
(1)	(2)	(3)	(4)	(5)	(6)	(7)
Misool Selatan	–	–	1	1	1	1
Misool Barat	1	1	–	–	1	1
Misool	1	1	–	–	1	1
Kofiau	1	1	–	–	1	1
Misool Timur	1	1	–	–	1	1
Kepulauan Sembilan	1	1	–	–	1	1
Salawati Utara	–	–	–	–	–	–
Salawati Tengah	1	1	–	–	1	1
Salawati Barat	–	–	–	–	–	–
Batanta Selatan	–	–	–	–	–	–
Batanta Utara	1	1	–	–	1	1
Waigeo Selatan	–	–	–	–	–	–
Teluk Mayalibit	–	–	–	–	–	–
Meos Mansar	–	–	–	–	–	–
Kota Waisai	2	2	–	–	2	2
Tiplol Mayalibit	–	–	–	–	–	–
Waigeo Barat	1	1	–	–	1	1
Waigeo Barat Kepulauan	–	–	–	–	–	–
Waigeo Utara	1	1	–	–	1	1
Warwarbomi	1	1	–	–	1	1
Supnin	–	–	–	–	–	–
Kepulauan Ayau	–	–	–	–	–	–
Ayau	1	1	–	–	1	1
Waigeo Timur	1	1	–	–	1	1
<b>Raja Ampat</b>	<b>14</b>	<b>14</b>	<b>1</b>	<b>1</b>	<b>15</b>	<b>15</b>

Lanjutan Tabel/*Continued Table 4.1.7*

Distrik Subdistrict	Guru <sup>1</sup> /Teachers <sup>1</sup>					
	Negeri/Public		Swasta/Private		Jumlah/Total	
	2018/2019	2019/2020	2018/2019	2019/2020	2018/2019	2019/2020
(1)	(8)	(9)	(10)	(11)	(12)	(13)
Misool Selatan	–	–	14	15	14	15
Misool Barat	15	16	–	–	15	16
Misool	8	9	–	–	8	9
Kofiau	5	7	–	–	5	7
Misool Timur	13	11	–	–	13	11
Kepulauan Sembilan	7	7	–	–	7	7
Salawati Utara	–	–	–	–	–	–
Salawati Tengah	11	14	–	–	11	14
Salawati Barat	–	–	–	–	–	–
Batanta Selatan	–	–	–	–	–	–
Batanta Utara	9	9	–	–	9	9
Waigeo Selatan	–	–	–	–	–	–
Teluk Mayalibit	–	–	–	–	–	–
Meos Mansar	–	–	–	–	–	–
Kota Waisai	70	73	–	–	70	73
Tiplol Mayalibit	–	–	–	–	–	–
Waigeo Barat	9	8	–	–	9	8
Waigeo Barat Kepulauan	–	–	–	–	–	–
Waigeo Utara	13	18	–	–	13	18
Warwarbomi	3	5	–	–	3	5
Supnin	–	–	–	–	–	–
Kepulauan Ayau	–	–	–	–	–	–
Ayau	6	6	–	–	6	6
Waigeo Timur	5	6	–	–	5	6
<b>Raja Ampat</b>	<b>174</b>	<b>189</b>	<b>14</b>	<b>15</b>	<b>188</b>	<b>204</b>

Lanjutan Tabel/Continued Table 4.1.7

Distrik Subdistrict	Murid/Students					
	Negeri/Public		Swasta/Private		Jumlah/Total	
	2018/2019	2019/2020	2018/2019	2019/2020	2018/2019	2019/2020
(1)	(14)	(15)	(16)	(17)	(18)	(19)
Misool Selatan	–	–	110	125	110	125
Misool Barat	60	74	–	–	60	74
Misool	109	111	–	–	109	111
Kofiau	132	163	–	–	132	163
Misool Timur	74	104	–	–	74	104
Kepulauan Sembilan	58	59	–	–	58	59
Salawati Utara	–	–	–	–	–	–
Salawati Tengah	52	62	–	–	52	62
Salawati Barat	–	–	–	–	–	–
Batanta Selatan	–	–	–	–	–	–
Batanta Utara	51	63	–	–	51	63
Waigeo Selatan	–	–	–	–	–	–
Teluk Mayalibit	–	–	–	–	–	–
Meos Mansar	–	–	–	–	–	–
Kota Waisai	844	907	–	–	844	907
Tiplol Mayalibit	–	–	–	–	–	–
Waigeo Barat	48	51	–	–	48	51
Waigeo Barat Kepulauan	–	–	–	–	–	–
Waigeo Utara	89	98	–	–	89	98
Warwarbomi	45	53	–	–	45	53
Supnin	–	–	–	–	–	–
Kepulauan Ayau	–	–	–	–	–	–
Ayau	95	89	–	–	95	89
Waigeo Timur	41	58	–	–	41	58
<b>Raja Ampat</b>	<b>1 698</b>	<b>1 892</b>	<b>110</b>	<b>125</b>	<b>1 808</b>	<b>2 017</b>

Catatan/Note: <sup>1</sup> Jumlah guru termasuk kepala sekolah dan guru/The total of teachers including headmaster and teacher  
 Sumber/Source: Kementerian Pendidikan dan Kebudayaan, Sistem Data Pokok Kependidikan, data semester ganjil/Ministry of  
 Educations and Culture, Basic Education Data System, odd semester

**Tabel**  
**Table** 4.1.8

**Jumlah Sekolah, Guru, dan Murid Sekolah Menengah Kejuruan (SMK) di Bawah Kementerian Pendidikan dan Kebudayaan Menurut Distrik di Kabupaten Raja Ampat, 2018/2019 dan 2019/2020**

*Number of Schools, Teachers, and Pupils in Vocational High Schools Under The Ministry of Education and Culture by Subdistrict in Raja Ampat Regency, 2018/2019 and 2019/2020*

Distrik Subdistrict	Sekolah/Schools					
	Negeri/Public		Swasta/Private		Jumlah/Total	
	2018/2019	2019/2020	2018/2019	2019/2020	2018/2019	2019/2020
(1)	(2)	(3)	(4)	(5)	(6)	(7)
Misool Selatan	1	1	–	–	1	1
Misool Barat	–	–	–	–	–	–
Misool	–	–	–	–	–	–
Kofiau	–	–	–	–	–	–
Misool Timur	–	–	–	–	–	–
Kepulauan Sembilan	–	–	–	–	–	–
Salawati Utara	1	1	–	–	1	1
Salawati Tengah	–	–	–	–	–	–
Salawati Barat	–	–	–	–	–	–
Batanta Selatan	–	–	–	–	–	–
Batanta Utara	–	–	–	–	–	–
Waigeo Selatan	–	–	–	–	–	–
Teluk Mayalibit	–	–	–	–	–	–
Meos Mansar	–	–	–	–	–	–
Kota Waisai	1	1	2	2	3	3
Tiplol Mayalibit	–	–	–	–	–	–
Waigeo Barat	–	–	–	–	–	–
Waigeo Barat Kepulauan	–	–	–	–	–	–
Waigeo Utara	–	–	–	–	–	–
Warwarbomi	–	–	–	–	–	–
Supnin	–	–	–	–	–	–
Kepulauan Ayau	–	–	–	–	–	–
Ayau	–	–	–	–	–	–
Waigeo Timur	–	–	–	–	–	–
<b>Raja Ampat</b>	<b>3</b>	<b>3</b>	<b>2</b>	<b>2</b>	<b>5</b>	<b>5</b>

Lanjutan Tabel/Continued Table 4.1.8

Distrik Subdistrict	Guru <sup>1</sup> /Teachers <sup>1</sup>					
	Negeri/Public		Swasta/Private		Jumlah/Total	
	2018/2019	2019/2020	2018/2019	2019/2020	2018/2019	2019/2020
(1)	(8)	(9)	(10)	(11)	(12)	(13)
Misool Selatan	6	7	–	–	6	7
Misool Barat	–	–	–	–	–	–
Misool	–	–	–	–	–	–
Kofiau	–	–	–	–	–	–
Misool Timur	–	–	–	–	–	–
Kepulauan Sembilan	–	–	–	–	–	–
Salawati Utara	20	16	–	–	20	16
Salawati Tengah	–	–	–	–	–	–
Salawati Barat	–	–	–	–	–	–
Batanta Selatan	–	–	–	–	–	–
Batanta Utara	–	–	–	–	–	–
Waigeo Selatan	–	–	–	–	–	–
Teluk Mayalibit	–	–	–	–	–	–
Meos Mansar	–	–	–	–	–	–
Kota Waisai	33	31	22	25	55	56
Tiplol Mayalibit	–	–	–	–	–	–
Waigeo Barat	–	–	–	–	–	–
Waigeo Barat Kepulauan	–	–	–	–	–	–
Waigeo Utara	–	–	–	–	–	–
Warwarbomi	–	–	–	–	–	–
Supnin	–	–	–	–	–	–
Kepulauan Ayau	–	–	–	–	–	–
Ayau	–	–	–	–	–	–
Waigeo Timur	–	–	–	–	–	–
<b>Raja Ampat</b>	<b>59</b>	<b>54</b>	<b>22</b>	<b>25</b>	<b>81</b>	<b>79</b>

Lanjutan Tabel/*Continued Table* 4.1.8

Distrik Subdistrict	Murid/Students					
	Negeri/Public		Swasta/Private		Jumlah/Total	
	2018/2019	2019/2020	2018/2019	2019/2020	2018/2019	2019/2020
(1)	(14)	(15)	(16)	(17)	(18)	(19)
Misool Selatan	41	37	–	–	41	37
Misool Barat	–	–	–	–	–	–
Misool	–	–	–	–	–	–
Kofiau	–	–	–	–	–	–
Misool Timur	–	–	–	–	–	–
Kepulauan Sembilan	–	–	–	–	–	–
Salawati Utara	46	41	–	–	46	41
Salawati Tengah	–	–	–	–	–	–
Salawati Barat	–	–	–	–	–	–
Batanta Selatan	–	–	–	–	–	–
Batanta Utara	–	–	–	–	–	–
Waigeo Selatan	–	–	–	–	–	–
Teluk Mayalibit	–	–	–	–	–	–
Meos Mansar	–	–	–	–	–	–
Kota Waisai	247	243	137	246	384	489
Tiplol Mayalibit	–	–	–	–	–	–
Waigeo Barat	–	–	–	–	–	–
Waigeo Barat Kepulauan	–	–	–	–	–	–
Waigeo Utara	–	–	–	–	–	–
Warwarbomi	–	–	–	–	–	–
Supnin	–	–	–	–	–	–
Kepulauan Ayau	–	–	–	–	–	–
Ayau	–	–	–	–	–	–
Waigeo Timur	–	–	–	–	–	–
<b>Raja Ampat</b>	<b>334</b>	<b>321</b>	<b>137</b>	<b>246</b>	<b>471</b>	<b>567</b>

Catatan/Note: <sup>1</sup> Jumlah guru termasuk kepala sekolah dan guru/*The total of teachers including headmaster and teacher*  
 Sumber/Source: Kementerian Pendidikan dan Kebudayaan, Sistem Data Pokok Kependidikan, data semester ganjil/*Ministry of Educations and Culture, Basic Education Data System, odd semester*



**Tabel**  
**Table** 4.1.9

**Jumlah Sekolah, Guru, dan Murid Madrasah Aliyah (MA) di Bawah Kementerian Agama Menurut Distrik di Kabupaten Raja Ampat, 2018/2019 dan 2019/2020**  
**Number of Schools, Teachers, and Pupils in Madrasah Aliyah (MA) Under the Ministry of Religious Affairs by Subdistrict in Raja Ampat Regency, 2018/2019 and 2019/2020**

Distrik Subdistrict	Sekolah/Schools					
	Negeri/Public		Swasta/Private		Jumlah/Total	
	2018/2019	2019/2020	2018/2019	2019/2020	2018/2019	2019/2020
(1)	(2)	(3)	(4)	(5)	(6)	(7)
Misool Selatan	-	-	-	-	-	-
Misool Barat	-	-	-	-	-	-
Misool	-	-	-	-	-	-
Kofiau	-	-	-	-	-	-
Misool Timur	-	-	-	-	-	-
Kepulauan Sembilan	-	-	-	-	-	-
Salawati Utara	-	-	-	-	-	-
Salawati Tengah	-	-	1	1	1	1
Salawati Barat	-	-	-	-	-	-
Batanta Selatan	-	-	-	-	-	-
Batanta Utara	-	-	-	-	-	-
Waigeo Selatan	-	-	-	-	-	-
Teluk Mayalibit	-	-	-	-	-	-
Meos Mansar	-	-	-	-	-	-
Kota Waisai	-	-	1	1	1	1
Tiplol Mayalibit	-	-	-	-	-	-
Waigeo Barat	-	-	-	-	-	-
Waigeo Barat Kepulauan	-	-	-	-	-	-
Waigeo Utara	-	-	-	-	-	-
Warwarbomi	-	-	-	-	-	-
Supnin	-	-	-	-	-	-
Kepulauan Ayau	-	-	-	-	-	-
Ayau	-	-	-	-	-	-
Waigeo Timur	-	-	-	-	-	-
<b>Raja Ampat</b>	<b>0</b>	<b>0</b>	<b>2</b>	<b>2</b>	<b>2</b>	<b>2</b>

Lanjutan Tabel/*Continued Table* 4.1.9

Distrik Subdistrict	Guru/Teachers					
	Negeri/Public		Swasta/Private		Jumlah/Total	
	2018/2019	2019/2020	2018/2019	2019/2020	2018/2019	2019/2020
(1)	(8)	(9)	(10)	(11)	(12)	(13)
Misool Selatan	–	–	–	–	–	–
Misool Barat	–	–	–	–	–	–
Misool	–	–	–	–	–	–
Kofiau	–	–	–	–	–	–
Misool Timur	–	–	–	–	–	–
Kepulauan Sembilan	–	–	–	–	–	–
Salawati Utara	–	–	–	–	–	–
Salawati Tengah	–	–	–	11	–	11
Salawati Barat	–	–	–	–	–	–
Batanta Selatan	–	–	–	–	–	–
Batanta Utara	–	–	–	–	–	–
Waigeo Selatan	–	–	–	–	–	–
Teluk Mayalibit	–	–	–	–	–	–
Meos Mansar	–	–	–	–	–	–
Kota Waisai	–	–	–	7	–	7
Tiplol Mayalibit	–	–	–	–	–	–
Waigeo Barat	–	–	–	–	–	–
Waigeo Barat Kepulauan	–	–	–	–	–	–
Waigeo Utara	–	–	–	–	–	–
Warwarbomi	–	–	–	–	–	–
Supnin	–	–	–	–	–	–
Kepulauan Ayau	–	–	–	–	–	–
Ayau	–	–	–	–	–	–
Waigeo Timur	–	–	–	–	–	–
<b>Raja Ampat</b>	<b>0</b>	<b>0</b>	<b>6</b>	<b>18</b>	<b>6</b>	<b>18</b>

Lanjutan Tabel/Continued Table 4.1.9

Distrik Subdistrict	Murid/Students					
	Negeri/Public		Swasta/Private		Jumlah/Total	
	2018/2019	2019/2020	2018/2019	2019/2020	2018/2019	2019/2020
(1)	(14)	(15)	(16)	(17)	(18)	(19)
Misool Selatan	-	-	-	-	-	-
Misool Barat	-	-	-	-	-	-
Misool	-	-	-	-	-	-
Kofiau	-	-	-	-	-	-
Misool Timur	-	-	-	-	-	-
Kepulauan Sembilan	-	-	-	-	-	-
Salawati Utara	-	-	-	-	-	-
Salawati Tengah	-	-	-	49	-	49
Salawati Barat	-	-	-	-	-	-
Batanta Selatan	-	-	-	-	-	-
Batanta Utara	-	-	-	-	-	-
Waigeo Selatan	-	-	-	-	-	-
Teluk Mayalibit	-	-	-	-	-	-
Meos Mansar	-	-	-	-	-	-
Kota Waisai	-	-	-	9	-	9
Tiplol Mayalibit	-	-	-	-	-	-
Waigeo Barat	-	-	-	-	-	-
Waigeo Barat Kepulauan	-	-	-	-	-	-
Waigeo Utara	-	-	-	-	-	-
Warwarbomi	-	-	-	-	-	-
Supnin	-	-	-	-	-	-
Kepulauan Ayau	-	-	-	-	-	-
Ayau	-	-	-	-	-	-
Waigeo Timur	-	-	-	-	-	-
<b>Raja Ampat</b>	<b>0</b>	<b>0</b>	<b>62</b>	<b>58</b>	<b>62</b>	<b>58</b>

Sumber/Source: Kementerian Agama, Data Semester Ganjil 2018/Ministry of Religious Affairs, 2018 Odd Semester Data

**Tabel**  
**Table** 4.1.10

**Jumlah Kampung<sup>1</sup>/Kelurahan yang Memiliki Fasilitas Sekolah Menurut Distrik dan Tingkat Pendidikan di Kabupaten Raja Ampat, 2014–2019**  
**Number of Villages<sup>1</sup> Having Educational Facilities by Subdistrict and Educational Level in Raja Ampat Regency, 2014–2019**

Distrik Subdistrict	SD Primary School		
	2014	2018	2019
(1)	(2)	(3)	(4)
Misool Selatan	5	5	5
Misool Barat	5	5	5
Misool	5	5	5
Kofiau	5	4	4
Misool Timur	4	4	4
Kepulauan Sembilan	3	3	3
Salawati Utara	4	5	5
Salawati Tengah	4	3	3
Salawati Barat	4	4	4
Batanta Selatan	3	3	4
Batanta Utara	2	2	2
Waigeo Selatan	5	5	5
Teluk Mayalibit	4	4	4
Meos Mansar	7	7	8
Kota Waisai	4	4	4
Tiplol Mayalibit	6	6	6
Waigeo Barat	5	5	5
Waigeo Barat Kepulauan	5	6	6
Waigeo Utara	4	4	4
Warwarbomi	3	3	3
Supnin	2	2	2
Kepulauan Ayau	3	4	4
Ayau	2	2	2
Waigeo Timur	4	4	4
<b>Raja Ampat</b>	<b>98</b>	<b>99</b>	<b>101</b>

Lanjutan Tabel/Continued Table 4.1.10

Distrik Subdistrict	SMP Junior High School		
	2014	2018	2019
(1)	(5)	(6)	(7)
Misool Selatan	2	2	2
Misool Barat	2	2	2
Misool	1	1	1
Kofiau	2	3	3
Misool Timur	1	2	2
Kepulauan Sembilan	1	1	1
Salawati Utara	2	2	2
Salawati Tengah	1	1	1
Salawati Barat	1	1	1
Batanta Selatan	1	1	1
Batanta Utara	1	1	1
Waigeo Selatan	1	2	2
Teluk Mayalibit	1	1	1
Meos Mansar	1	1	–
Kota Waisai	2	4	4
Tiplol Mayalibit	1	1	1
Waigeo Barat	1	1	1
Waigeo Barat Kepulauan	2	2	2
Waigeo Utara	1	2	2
Warwarbomi	1	1	1
Supnin	–	–	1
Kepulauan Ayau	1	2	1
Ayau	1	1	1
Waigeo Timur	1	1	1
<b>Raja Ampat</b>	<b>29</b>	<b>36</b>	<b>35</b>

Lanjutan Tabel/*Continued Table* 4.1.10

Distrik Subdistrict	SMA Senior High School		
	2014	2018	2019
(1)	(8)	(9)	(10)
Misool Selatan	1	1	1
Misool Barat	1	1	1
Misool	1	1	1
Kofiau	1	1	1
Misool Timur	1	1	1
Kepulauan Sembilan	1	1	1
Salawati Utara	1	–	–
Salawati Tengah	2	2	2
Salawati Barat	–	–	–
Batanta Selatan	1	1	1
Batanta Utara	–	–	–
Waigeo Selatan	–	–	–
Teluk Mayalibit	–	–	–
Meos Mansar	–	–	–
Kota Waisai	1	2	2
Tiplol Mayalibit	–	–	1
Waigeo Barat	1	1	1
Waigeo Barat Kepulauan	–	–	–
Waigeo Utara	1	1	1
Warwarbomi	1	1	1
Supnin	–	–	–
Kepulauan Ayau	–	–	–
Ayau	1	1	1
Waigeo Timur	1	1	1
<b>Raja Ampat</b>	<b>16</b>	<b>16</b>	<b>17</b>

Lanjutan Tabel/Continued Table 4.1.10

Distrik Subdistrict	SMK Vocational School		
	2014	2018	2019
(1)	(11)	(12)	(13)
Misool Selatan	–	1	1
Misool Barat	–	–	–
Misool	–	–	–
Kofiau	–	–	–
Misool Timur	–	–	–
Kepulauan Sembilan	–	–	–
Salawati Utara	1	1	1
Salawati Tengah	–	–	–
Salawati Barat	–	–	–
Batanta Selatan	–	–	–
Batanta Utara	–	–	–
Waigeo Selatan	–	–	–
Teluk Mayalibit	–	–	–
Meos Mansar	–	–	–
Kota Waisai	1	3	3
Tiplol Mayalibit	–	–	–
Waigeo Barat	–	–	–
Waigeo Barat Kepulauan	–	–	–
Waigeo Utara	–	–	–
Warwarbomi	–	–	–
Supnin	–	–	–
Kepulauan Ayau	–	–	–
Ayau	–	–	–
Waigeo Timur	–	–	–
<b>Raja Ampat</b>	<b>2</b>	<b>5</b>	<b>5</b>

Lanjutan Tabel/*Continued Table* 4.1.10

Distrik <i>Subdistrict</i>	Perguruan Tinggi <i>University</i>		
	2014	2018	2019
(1)	(14)	(15)	(16)
Misool Selatan	–	–	–
Misool Barat	–	–	–
Misool	–	–	–
Kofiau	–	–	–
Misool Timur	–	–	–
Kepulauan Sembilan	–	–	–
Salawati Utara	–	–	–
Salawati Tengah	–	–	–
Salawati Barat	–	–	–
Batanta Selatan	–	–	–
Batanta Utara	–	–	–
Waigeo Selatan	–	–	–
Teluk Mayalibit	–	–	–
Meos Mansar	–	–	–
Kota Waisai	–	1	1
Tiplol Mayalibit	–	–	–
Waigeo Barat	–	–	–
Waigeo Barat Kepulauan	–	–	–
Waigeo Utara	–	–	–
Warwarbomi	–	–	–
Supnin	–	–	–
Kepulauan Ayau	–	–	–
Ayau	–	–	–
Waigeo Timur	–	–	–
<b>Raja Ampat</b>	<b>0</b>	<b>1</b>	<b>1</b>

Catatan/*Note*: <sup>1</sup> Kampung pada tabel ini termasuk Unit Permukiman Transmigrasi (UPT) yang masih dibina oleh kementerian terkait dan nagari di Kabupaten/Kota Sumatera Barat/*Villages in this table include Transmigration Settlement Unit which is still fostered by the relevant ministries and the nagari in the Province of Sumatera Barat*

Sumber/*Source*: BPS, Pendataan Potensi Desa (Podes) / *BPS—Statistics Indonesia, Village Potential Data Collection*



**Tabel 4.1.11** Angka Partisipasi Murni (APM) dan Angka Partisipasi Kasar (APK) Menurut Jenjang Pendidikan di Kabupaten Raja Ampat, 2018 dan 2019  
**Net Participation Rates and Gross Participation Rates by Educational Level in Raja Ampat Regency, 2018 and 2019**

Jenjang Pendidikan Educational Level	Angka Partisipasi Murni (APM) Net Participation Rates		Angka Partisipasi Kasar (APK) Gross Participation Rates	
	2018	2019	2018	2019
(1)	(2)	(3)	(4)	(5)
SD/MI Elementary School	92,79	93,54	115,40	114,11
SMP/MTs Junior High School	51,08	50,84	68,51	72,06
SMA/SMK/MA Senior High School	45,33	47,13	89,19	73,08

Sumber/Source: BPS, Survei Sosial Ekonomi Nasional (Susenas)/BPS-Statistics Indonesia, National Socioeconomic Survey

**Tabel**  
**Table** 4.1.12

**Persentase Penduduk Berumur 15 Tahun ke Atas yang Melek Huruf Menurut Kelompok Umur di Kabupaten Raja Ampat, 2018 dan 2019**  
*Percentage of Literate People Aged 15 Years and Over by Age Group in Raja Ampat Regency, 2018 and 2019*

<b>Kelompok Umur</b> <i>Age Group</i>	<b>2018</b>	<b>2019</b>
(1)	(2)	(3)
15–19	100.00	100
20–24	100.00	99,25
25–29	100.00	100
30–34	99.00	99,50
35–39	100.00	100
40–44	98.99	98,70
45–49	100.00	100
50+	94.20	96,39
<b>Jumlah/Total</b>		
<b>15–24</b>	100.00	99,64
<b>15–44</b>	99.70	99,63
<b>15+</b>	98.75	99,06
<b>45+</b>	96.12	97,52

Sumber/Source: BPS, Survei Sosial Ekonomi Nasional (Susenas)/BPS-Statistics Indonesia, National Socioeconomic Survey

**Tabel**  
**Table** 4.1.13**Persentase Penduduk Berumur 5 Tahun ke Atas Menurut Partisipasi Sekolah di Kabupaten Raja Ampat, 2017–2019**  
*People Aged 5 and Over Percentage by School Participation in Raja Ampat Regency, 2017–2019*

<b>Partisipasi Sekolah</b> <b>School Participation</b>	<b>2017</b>	<b>2018</b>	<b>2019</b>
(1)	(2)	(3)	(4)
Tidak/Belum Pernah Sekolah <i>Not/Never Attending School</i>	5,19	5,96	5,88
Masih Sekolah <i>Attending School</i>	30,20	28,05	27,80
Tidak Bersekolah Lagi <i>Not Attending School Anymore</i>	64,61	65,99	66,32

Sumber/Source: BPS, Survei Sosial Ekonomi Nasional (Susenas)/BPS Statistics Indonesia, National Socio-Economic Survey

**Tabel** 4.1.14 **Angka Partisipasi Sekolah (APS) dan Menurut Kelompok Umur di Kabupaten Raja Ampat (persen), 2017–2019**  
**Table** *School Participation Rate by Age Group in Raja Ampat Regency (percent), 2017–2019*

Kelompok Umur Age Group	2017	2018	2019
(1)	(2)	(3)	(4)
7 – 12	94,67	95,26	95,41
13 – 15	93,81	95,00	94,69
16 – 18	73,71	64,07	67,82
19 – 24	23,39	19,60	–

Sumber/Source: BPS, Survei Sosial Ekonomi Nasional (Susenas)/BPS Statistics Indonesia, National Socio-Economic Survey

**Tabel** 4.1.15 **Angka Partisipasi Kasar (APK) dan Menurut Kelompok Umur di Kabupaten Raja Ampat (persen), 2017–2019**  
**Table** 4.1.15 **Gross Enrollment Rate by Age Group in Raja Ampat Regency (percent), 2017–2019**

Kelompok Umur Age Group	2017	2018	2019
(1)	(2)	(3)	(4)
7 – 12	123,78	115,40	114,11
13 – 15	78,04	68,51	72,06
16 – 18	68,46	89,19	73,08
19 – 24	15,15	10,64	14,81

Sumber/Source: BPS, Survei Sosial Ekonomi Nasional (Susenas)/BPS Statistics Indonesia, National Socio-Economic Survey

## 4.2 KESEHATAN HEALTH

**Tabel** 4.2.1 **Jumlah Kampung<sup>1</sup>/Kelurahan Yang Memiliki Sarana Kesehatan Menurut Distrik di Kabupaten Raja Ampat, 2014–2019**  
*Number of Villages<sup>1</sup> Having Health Facilities by Subdistrict in Raja Ampat Regency, 2014–2019*

Distrik Subdistrict	Rumah Sakit Hospital		
	2014	2018	2019
(1)	(2)	(3)	(4)
Misool Selatan	–	–	–
Misool Barat	–	–	–
Misool	–	–	–
Kofiau	–	–	–
Misool Timur	–	–	–
Kepulauan Sembilan	–	–	–
Salawati Utara	–	–	–
Salawati Tengah	–	–	–
Salawati Barat	–	–	–
Batanta Selatan	–	–	–
Batanta Utara	–	–	–
Waigeo Selatan	–	–	–
Teluk Mayalibit	–	–	–
Meos Mansar	–	–	–
Kota Waisai	1	1	1
Tiplol Mayalibit	–	–	–
Waigeo Barat	–	–	–
Waigeo Barat Kepulauan	–	–	–
Waigeo Utara	–	–	–
Warwarbomi	–	–	–
Supnin	–	–	–
Kepulauan Ayau	–	–	–
Ayau	–	–	–
Waigeo Timur	–	–	–
<b>Raja Ampat</b>	<b>1</b>	<b>1</b>	<b>1</b>

Lanjutan Tabel/Continued Table 4.2.1

Distrik Subdistrict	Rumah Sakit Bersalin Maternity Hospital		
	2014	2018	2019
(1)	(5)	(6)	(7)
Misool Selatan	–	–	–
Misool Barat	–	–	–
Misool	–	–	–
Kofiau	–	–	–
Misool Timur	–	–	–
Kepulauan Sembilan	–	–	–
Salawati Utara	–	–	–
Salawati Tengah	–	–	–
Salawati Barat	–	–	–
Batanta Selatan	–	–	–
Batanta Utara	–	–	–
Waigeo Selatan	–	–	–
Teluk Mayalibit	–	–	–
Meos Mansar	–	–	–
Kota Waisai	–	–	–
Tiplol Mayalibit	–	–	–
Waigeo Barat	–	–	–
Waigeo Barat Kepulauan	–	–	–
Waigeo Utara	–	–	–
Warwabomi	–	–	–
Supnin	–	–	–
Kepulauan Ayau	–	–	–
Ayau	–	–	–
Waigeo Timur	–	–	–
<b>Raja Ampat</b>	<b>0</b>	<b>0</b>	<b>0</b>

Lanjutan Tabel/*Continued Table* 4.2.1

Distrik Subdistrict	Poliklinik Polyclinic		
	2014	2018	2019
(1)	(8)	(9)	(10)
Misool Selatan	1	–	–
Misool Barat	–	–	–
Misool	1	–	–
Kofiau	–	–	–
Misool Timur	–	–	–
Kepulauan Sembilan	–	–	–
Salawati Utara	–	–	–
Salawati Tengah	–	–	–
Salawati Barat	–	–	–
Batanta Selatan	–	–	–
Batanta Utara	–	–	–
Waigeo Selatan	–	–	–
Teluk Mayalibit	–	–	–
Meos Mansar	–	–	–
Kota Waisai	–	–	1
Tiplol Mayalibit	–	–	–
Waigeo Barat	–	–	–
Waigeo Barat Kepulauan	–	1	–
Waigeo Utara	–	–	–
Warwarbomi	–	–	–
Supnin	–	–	–
Kepulauan Ayau	–	–	–
Ayau	–	–	–
Waigeo Timur	–	–	–
<b>Raja Ampat</b>	<b>2</b>	<b>1</b>	<b>1</b>



Lanjutan Tabel/*Continued Table 4.2.1*

Distrik Subdistrict	Puskesmas Public Health Center		
	2014	2018	2019
(1)	(11)	(12)	(13)
Misool Selatan	3	1	1
Misool Barat	1	1	1
Misool	1	1	1
Kofiau	1	1	1
Misool Timur	1	1	1
Kepulauan Sembilan	2	1	–
Salawati Utara	1	1	1
Salawati Tengah	2	–	–
Salawati Barat	–	–	1
Batanta Selatan	1	1	1
Batanta Utara	2	–	1
Waigeo Selatan	2	1	1
Teluk Mayalibit	1	1	1
Meos Mansar	1	1	–
Kota Waisai	1	1	1
Tiplol Mayalibit	1	1	1
Waigeo Barat	1	1	1
Waigeo Barat Kepulauan	1	1	1
Waigeo Utara	1	1	1
Warwarbomi	–	1	1
Supnin	–	1	1
Kepulauan Ayau	–	–	–
Ayau	1	1	1
Waigeo Timur	1	1	1
<b>Raja Ampat</b>	<b>26</b>	<b>20</b>	<b>20</b>

Lanjutan Tabel/*Continued Table* 4.2.1

Distrik Subdistrict	Puskesmas Pembantu Subsidiary of Public Health Center		
	2014	2018	2019
(1)	(14)	(15)	(16)
Misool Selatan	2	4	4
Misool Barat	4	4	4
Misool	2	3	3
Kofiau	2	2	2
Misool Timur	4	2	2
Kepulauan Sembilan	–	1	–
Salawati Utara	1	2	3
Salawati Tengah	4	5	5
Salawati Barat	2	4	2
Batanta Selatan	1	1	3
Batanta Utara	2	2	1
Waigeo Selatan	4	4	3
Teluk Mayalibit	3	3	2
Meos Mansar	4	5	4
Kota Waisai	1	1	1
Tiplol Mayalibit	2	2	5
Waigeo Barat	4	4	3
Waigeo Barat Kepulauan	3	3	3
Waigeo Utara	–	1	–
Warwarbomi	2	2	1
Supnin	1	2	1
Kepulauan Ayau	3	–	3
Ayau	1	–	1
Waigeo Timur	–	1	1
<b>Raja Ampat</b>	<b>52</b>	<b>58</b>	<b>57</b>

Lanjutan Tabel/Continued Table 4.2.1

Distrik Subdistrict	Apotek Pharmacy		
	2014	2018	2019
(1)	(17)	(18)	(19)
Misool Selatan	–	–	–
Misool Barat	–	–	–
Misool	–	–	–
Kofiau	–	–	–
Misool Timur	–	–	–
Kepulauan Sembilan	–	–	–
Salawati Utara	–	–	–
Salawati Tengah	–	–	–
Salawati Barat	–	–	–
Batanta Selatan	–	–	–
Batanta Utara	–	–	–
Waigeo Selatan	–	–	–
Teluk Mayalibit	–	–	–
Meos Mansar	–	–	–
Kota Waisai	2	1	1
Tiplol Mayalibit	–	–	–
Waigeo Barat	–	–	–
Waigeo Barat Kepulauan	–	–	–
Waigeo Utara	–	–	–
Warwarbomi	–	–	–
Supnin	–	–	–
Kepulauan Ayau	–	–	–
Ayau	–	–	–
Waigeo Timur	–	–	–
<b>Raja Ampat</b>	<b>2</b>	<b>1</b>	<b>1</b>

Catatan/Note: <sup>1</sup> Desa pada tabel ini termasuk Unit Permukiman Transmigrasi (UPT) yang masih dibina oleh kementerian terkait dan nagari di Kabupaten/Kota Sumatera Barat/Villages in this table include Transmigration Settlement Unit which is still fostered by the relevant ministries and the nagari in the Province of Sumatera Barat

Sumber/Source: BPS, Pendataan Potensi Desa (Podes)/BPS-Statistics Indonesia, Village Potential Data Collecting

**Tabel**  
**Table** 4.2.2**Jumlah Tenaga Kesehatan Menurut Distrik di Kabupaten Raja Ampat, 2019**  
**Number of Medical Personnel by Subdistrict in Raja Ampat Regency, 2019**

Distrik Subdistrict	Dokter <sup>1</sup> Doctor <sup>1</sup>	Perawat Nurse	Bidan Midwife	Farmasi <sup>2</sup> Pharma- ceutical <sup>2</sup>	Ahli Gizi Nutritionist
(1)	(2)	(3)	(4)	(5)	(6)
Misool Selatan	–	12	12	–	1
Misool Barat	–	9	7	–	1
Misool	1	14	7	–	1
Kofiau	–	7	4	–	2
Misool Timur	–	7	8	1	2
Kepulauan Sembilan	1	2	3	–	–
Salawati Utara	3	11	7	1	1
Salawati Tengah	–	8	4	1	–
Salawati Barat	–	5	3	–	1
Batanta Selatan	–	5	2	–	–
Batanta Utara	–	11	1	–	–
Waigeo Selatan	–	22	16	1	2
Teluk Mayalibit	1	15	9	–	–
Meos Mansar	1	6	7	1	1
Kota Waisai	4	34	17	2	2
Tiplol Mayalibit	–	10	4	2	–
Waigeo Barat	1	10	4	–	1
Waigeo Barat Kepulauan	–	11	6	–	1
Waigeo Utara	1	7	5	1	1
Warwabomi	1	3	5	–	1
Supnin	–	3	5	–	–
Kepulauan Ayau	–	–	–	–	–
Ayau	–	7	2	–	1
Waigeo Timur	–	5	4	–	1
<b>Raja Ampat</b>	<b>14</b>	<b>224</b>	<b>142</b>	<b>10</b>	<b>20</b>

Catatan/Note: <sup>1</sup>Termasuk Dokter Umum dan Dokter Gigi/Including General Doctor and Dentist<sup>2</sup>Termasuk Tenaga Kefarmasian dan Apoteker/Including Pharmaceutical Worker and Pharmacist

Sumber/Source: Dinas Kesehatan Kabupaten Raja Ampat/Health Office of Raja Ampat Regency

**Tabel**  
**Table** 4.2.3

**Jumlah Rumah Sakit Umum, Rumah Sakit Khusus, Rumah Sakit/Rumah Bersalin, Puskesmas, Klinik/Balai Kesehatan, Posyandu, dan Polindes Menurut Distrik di Kabupaten Raja Ampat, 2017 dan 2018**  
***Number of General Hospital, Special Hospital, Maternity Hospital and Public Health Center, Medical Clinic, Integrated Service Post, Village Maternity Cottage by Subdistrict in Raja Ampat Regency, 2017 and 2018***

Distrik Subdistrict	Rumah Sakit Umum General Hospital		Rumah Sakit Khusus Special Hospital	
	2017	2018	2017	2018
(1)	(2)	(3)	(4)	(5)
Misool Selatan	–	–	–	–
Misool Barat	–	–	–	–
Misool	–	–	–	–
Kofiau	–	–	–	–
Misool Timur	–	–	–	–
Kepulauan Sembilan	–	–	–	–
Salawati Utara	–	–	–	–
Salawati Tengah	–	–	–	–
Salawati Barat	–	–	–	–
Batanta Selatan	–	–	–	–
Batanta Utara	–	–	–	–
Waigeo Selatan	–	–	–	–
Teluk Mayalibit	–	–	–	–
Meos Mansar	–	–	–	–
Kota Waisai	1	1	–	–
Tiplol Mayalibit	–	–	–	–
Waigeo Barat	–	–	–	–
Waigeo Barat Kepulauan	–	–	–	–
Waigeo Utara	–	–	–	–
Warwarbomi	–	–	–	–
Supnin	–	–	–	–
Kepulauan Ayau	–	–	–	–
Ayau	–	–	–	–
Waigeo Timur	–	–	–	–
<b>Raja Ampat</b>	<b>1</b>	<b>1</b>	<b>0</b>	<b>0</b>

Lanjutan Tabel/*Continued Table 4.2.3*

Distrik Subdistrict	Rumah Sakit Bersalin/ Rumah Bersalin Maternity Hospital		Puskesmas Public Health Center	
	2017	2018	2017	2018
(1)	(6)	(7)	(8)	(9)
Misool Selatan	–	–	1	1
Misool Barat	–	–	1	1
Misool	–	–	1	1
Kofiau	–	–	1	1
Misool Timur	–	–	1	1
Kepulauan Sembilan	–	–	1	1
Salawati Utara	–	–	1	1
Salawati Tengah	–	–	–	1
Salawati Barat	–	–	–	1
Batanta Selatan	–	–	1	1
Batanta Utara	–	–	–	1
Waigeo Selatan	–	–	1	1
Teluk Mayalibit	–	–	1	1
Meos Mansar	–	–	1	1
Kota Waisai	–	–	1	1
Tiplol Mayalibit	–	–	1	1
Waigeo Barat	–	–	1	1
Waigeo Barat Kepulauan	–	–	1	1
Waigeo Utara	–	–	1	1
Warwarbomi	–	–	1	1
Supnin	–	–	–	1
Kepulauan Ayau	–	–	–	1
Ayau	–	–	1	1
Waigeo Timur	–	–	1	1
<b>Raja Ampat</b>	<b>0</b>	<b>0</b>	<b>19</b>	<b>24</b>

Lanjutan Tabel/Continued Table 4.2.3

Distrik Subdistrict  (1)	Klinik/Balai Kesehatan Medical Clinic		Posyandu Integrated Service Post		Polindes Village Maternity Cottage	
	2017 (10)	2018 (11)	2017 (12)	2018 (13)	2017 (14)	2018 (15)
Misool Selatan	–	–	5	5	–	–
Misool Barat	–	–	5	5	2	2
Misool	–	–	5	6	1	1
Kofiau	–	–	5	6	–	–
Misool Timur	–	–	6	5	–	–
Kepulauan Sembilan	–	–	1	4	1	1
Salawati Utara	–	–	6	6	1	1
Salawati Tengah	–	–	7	7	–	–
Salawati Barat	–	–	3	4	1	1
Batanta Selatan	–	–	4	4	1	1
Batanta Utara	–	–	3	4	–	–
Waigeo Selatan	–	–	5	5	2	2
Teluk Mayalibit	–	–	4	4	2	2
Meos Mansar	–	–	9	9	4	4
Kota Waisai	–	–	6	7	–	–
Tiplol Mayalibit	–	–	6	6	1	1
Waigeo Barat	–	–	5	5	–	–
Waigeo Barat Kepulauan	–	–	5	6	1	1
Waigeo Utara	–	–	6	6	1	1
Warwabomi	–	–	2	4	–	–
Supnin	–	–	3	4	–	–
Kepulauan Ayau	–	–	4	4	1	1
Ayau	–	–	5	5	–	–
Waigeo Timur	–	–	4	4	1	1
<b>Raja Ampat</b>	<b>0</b>	<b>0</b>	<b>114</b>	<b>125</b>	<b>20</b>	<b>20</b>

Sumber/Source: Dinas Kesehatan Kabupaten Raja Ampat/Health Office of Raja Ampat Regency

**Tabel**  
**Table** 4.2.4

**Jumlah Tenaga Dokter<sup>1</sup> Menurut Distrik di Kabupaten Raja Ampat, 2019**  
**Number of Doctor<sup>1</sup> by Subdistrict in Raja Ampat Regency, 2019**

Distrik Subdistrict	Dokter Spesialis Specialist Doctor	Dokter Umum General Doctor	Dokter Gigi Dentist
(1)	(2)	(3)	(4)
Misool Selatan	–	–	–
Misool Barat	–	–	–
Misool	–	1	–
Kofiau	–	–	–
Misool Timur	–	–	–
Kepulauan Sembilan	–	1	–
Salawati Utara	–	3	–
Salawati Tengah	–	–	–
Salawati Barat	–	–	–
Batanta Selatan	–	–	–
Batanta Utara	–	–	–
Waigeo Selatan	–	–	–
Teluk Mayalibit	–	1	–
Meos Mansar	–	1	–
Kota Waisai	–	3	1
Tiplol Mayalibit	–	–	–
Waigeo Barat	–	1	–
Waigeo Barat Kepulauan	–	–	–
Waigeo Utara	–	1	–
Warwabomi	–	1	–
Supnin	–	–	–
Kepulauan Ayau	–	–	–
Ayau	–	–	–
Waigeo Timur	–	–	–
<b>Raja Ampat</b>	<b>0</b>	<b>13</b>	<b>1</b>

Catatan/Note: <sup>1</sup> Termasuk Dokter Berstatus Kontrak/Including a Contract Doctor

Sumber/SOURCE: Dinas Kesehatan Kabupaten Raja Ampat/Health Office of Raja Ampat Regency



**Tabel 4.2.5** Jumlah Puskesmas Keliling Menurut Distrik di Kabupaten Raja Ampat, 2019  
**Table 4.2.5** Number of Mobile Public Health Centre by Subdistrict in Raja Ampat Regency, 2019

Distrik Subdistrict	Puskesmas Keliling Mobile Public Health Center	
	Perahu/Boat	Mobil/Car
(1)	(2)	(3)
Misool Selatan	2	–
Misool Barat	2	–
Misool	1	–
Kofiau	1	1
Misool Timur	1	1
Kepulauan Sembilan	1	–
Salawati Utara	2	–
Salawati Tengah	–	1
Salawati Barat	–	–
Batanta Selatan	–	–
Batanta Utara	–	–
Waigeo Selatan	2	–
Teluk Mayalibit	1	1
Meos Mansar	2	–
Kota Waisai	–	1
Tiplol Mayalibit	1	–
Waigeo Barat	2	–
Waigeo Barat Kepulauan	2	–
Waigeo Utara	–	–
Warwarbomi	2	–
Supnin	–	–
Kepulauan Ayau	1	–
Ayau	2	–
Waigeo Timur	1	–
<b>Raja Ampat</b>	<b>26</b>	<b>5</b>

Sumber/Source: Dinas Kesehatan Kabupaten Raja Ampat/Health Office of Raja Ampat Regency

**Tabel**  
**Table** 4.2.6

**Persentase Balita (0-59 Bulan) yang Pernah Mendapat Imunisasi Menurut Jenis Imunisasi di Kabupaten Raja Ampat, 2019**  
*Percentage of Children Under Five Years Who Had Immunization by Type of Immunization in Raja Ampat Regency, 2019*

Jenis Imunisasi <i>Type of Immunization</i>	Persentase <i>Percentage</i>
(1)	(2)
BCG	87,23
DPT	81,50
Polio	87,12
Campak/Morbili	66,87
Hepatitis B	80,86

Sumber/Source: BPS, Survei Sosial Ekonomi Nasional (Susenas)/BPS Statistics Indonesia, National Socio-Economic Survey

**Tabel**  
**Table** 4.2.7**Target dan Realisasi Imunisasi di Kabupaten Raja Ampat, 2019**  
**Target and Realization of Immunization in Raja Ampat Regency, 2019**

Jenis Imunisasi Type of Immunization	Target Target (%)	Realisasi Realization (%)
(1)	(2)	(3)
1. HB 0	95	46,3
2. BCG	95	100
3. DPTHb-H1b1	95	100,5
4. DPTHb-H1b2	95	90,9
5. DPTHb-H1b3	95	84,8
6. Polio I	95	97,5
7. Polio II	95	100,6
8. Polio III	95	83
9. Polio IV	95	79,7
10. Campak Bayi	95	74,6
11. DPT HB Hib Lanjutan	95	43,7
12. Campak Lanjutan	95	39,2
13. DT (SD kelas I)	100	93
14. Campak (SD kelas I)	100	93
15. Td (SD kelas II)	100	93
16. Td (SD kelas III)	100	93
17. TT Ibu Hamil I	80	15,3
18. TT Ibu Hamil II+	80	32,8
19. TT WUS I	80	2,2
20. TT WUS II+	80	4,2

Catatan/Note: Data yang dilaporkan baru sekitar 82,45%

Sumber/Source: Dinas Kesehatan Kabupaten Raja Ampat/Health Office of Raja Ampat Regency

**Tabel**  
**Table** 4.2.8**Jumlah Kasus 10 Penyakit Terbanyak Penderita Rawat Jalan di RSUD Raja Ampat, 2019**  
**Number of Cases of the 10 Most Disease of Non Intensive Care Suffer in Raja Ampat Hospital, 2019**

<b>Jenis Penyakit</b> <i>The Type of Disease</i>	<b>Jumlah Kasus</b> <i>Number of Cases</i>
(1)	(2)
1. Rhino Faringitis Akut	367
2. Hipertensi	142
3. Dyspepsia	127
4. Pneumonia	114
5. Anemia	58
6. ISPA	49
7. Hipertensi Heart Disease (HHD)	48
8. Displioemia	38
9. Diabetes Melitus Tk. II (DM)	34
10. TB Paru	30
<b>Raja Ampat</b>	<b>1 007</b>

Sumber/Source: Rumah Sakit Umum Daerah Kabupaten Raja Ampat/Raja Ampat Regional Public Hospital

**Tabel** 4.2.9 **Jumlah Kasus 10 Penyakit Terbanyak Penderita Rawat Inap di RSUD Raja Ampat, 2019**  
**Table** 4.2.9 **Number of Cases of the 10 Most Disease of Intensive Care Suffer in Raja Ampat Hospital, 2019**

<b>Jenis Penyakit</b> <i>The Type of Disease</i>	<b>Jumlah Kasus</b> <i>Number of Cases</i>
(1)	(2)
1. Dyspepsia	212
2. Pneumonia	141
3. Malaria Tropika	119
4. Diare Cair Akut	86
5. Rhino Faringitis Akut	84
6. Obsepsasi Pebris	44
7. Hipertensi	33
8. Infeksi Saluran Kencing (ISK)	22
9. TB Paru	21
10. Demam Berdarah (DHF)	21
<b>Raja Ampat</b>	<b>783</b>

Sumber/Source: Rumah Sakit Umum Daerah Kabupaten Raja Ampat/Raja Ampat Regional Public Hospital

**Tabel 4.2.10** Angka Pelayanan Kesehatan Gigi dan Mulut di RSUD Raja Ampat, 2019  
**Table** *Rate of Tooth and Mouth Health Service in Raja Ampat Hospital, 2019*

<b>Jenis Penyakit</b> <i>The Type of Disease</i>	<b>Banyaknya</b> <i>Quantity</i>
(1)	(2)
1. Pulpitis	125
2. Persistensi	68
3. Gingivitis	1
4. Open Bor Gigi	2
5. Necrosis Pulpa	45
6. Chronic Periodontitis	35
7. Chronic Apical Periodontitis	23
8. Gangren Radix	17
<b>Raja Ampat</b>	<b>316</b>

Sumber/Source: Rumah Sakit Umum Daerah Kabupaten Raja Ampat/Raja Ampat Regional Public Hospital

**Tabel** 4.2.11 **Angka Kematian Menurut Penyakit Utama Penderita Rawat Inap di RSUD Raja Ampat, 2019**  
**Table** *Number of Death by Superior Disease Cause of Intensive Care Cause Death in Raja Ampat Hospital, 2019*

<b>Jenis Penyakit</b> <i>The Type of Disease</i>	<b>Banyaknya</b> <i>Quantity</i>
(1)	(2)
1. Hipertensi Emergency	2
2. Gizi Buruk	1
3. Syok Hipovolemik	1
4. Penurunan Kesadaran	1
5. Asma Broncheale	1
6. Pneumonia	1
7. Severe Asphyxia	1
8. Chf Nyha II	1
9. Confusion	1
10. Anemia Grafos	21
<b>Raja Ampat</b>	<b>31</b>

Sumber/Source: Rumah Sakit Umum Daerah Kabupaten Raja Ampat/Raja Ampat Regional Public Hospital

**Tabel**  
**Table** 4.2.12

**Jumlah Klinik Keluarga Berencana (KKB) dan Pos  
Pelayanan Keluarga Berencana Desa (PPKBD) Menurut  
Distrik di Kabupaten Raja Ampat, 2019**  
*Number of Family Planning Clinics and Village Family  
Planning Service Units by Subdistrict in Raja Ampat  
Regency, 2019*

<b>Distrik</b> <i>Subdistrict</i>	<b>Klinik Keluarga Berencana</b> <i>Family Planning Clinics</i>	<b>Pos Pelayanan Keluarga Berencana Desa</b> <i>Village Family Planning Service Unit</i>
(1)	(2)	(3)
Misool Selatan	1	2
Misool Barat	1	2
Misool	1	2
Kofiau	1	2
Misool Timur	1	2
Kepulauan Sembilan	1	2
Salawati Utara	1	2
Salawati Tengah	–	2
Salawati Barat	–	2
Batanta Selatan	1	2
Batanta Utara	–	2
Waigeo Selatan	1	2
Teluk Mayalibit	1	2
Meos Mansar	1	2
Kota Waisai	1	2
Tiplol Mayalibit	1	2
Waigeo Barat	1	2
Waigeo Barat Kepulauan	1	2
Waigeo Utara	1	2
Warwarbomi	1	2
Supnin	–	2
Kepulauan Ayau	–	2
Ayau	1	2
Waigeo Timur	1	2
<b>Raja Ampat</b>	<b>19</b>	<b>48</b>

Sumber/Source: Dinas Pemberdayaan Perempuan, Perlindungan Anak dan Keluarga Berencana Kabupaten Raja Ampat/Women Empowerment, Child Protection and Family Planning Office of Raja Ampat Regency



**Tabel**  
**Table** 4.2.13

**Jumlah Pasangan Usia Subur (PUS) dan Peserta KB Aktif Menurut Distrik di Kabupaten Raja Ampat, 2019**  
**Number of Couples of Reproductive Age and Family Planning Participants by Subdistrict in Raja Ampat Regency, 2019**

Distrik Subdistrict	Jumlah PUS Couples of Reproductive Age	Peserta KB Aktif Family Planning Participants		
		IUD IUD	Pil Pill	Suntikan Injection
(1)	(2)	(3)	(4)	(5)
Misool Selatan	168	–	251	398
Misool Barat	129	–	147	217
Misool	73	–	130	144
Kofiau	81	–	102	130
Misool Timur	142	–	166	188
Kepulauan Sembilan	38	–	38	79
Salawati Utara	104	–	254	327
Salawati Tengah	–	–	–	–
Salawati Barat	–	–	36	34
Batanta Selatan	196	–	224	235
Batanta Utara	48	–	136	96
Waigeo Selatan	155	–	237	272
Teluk Mayalibit	60	–	66	172
Meos Mansar	83	–	91	142
Kota Waisai	340	15	383	816
Tiplol Mayalibit	27	–	31	84
Waigeo Barat	100	–	100	90
Waigeo Barat Kepulauan	128	–	186	330
Waigeo Utara	89	–	89	88
Warwarbomi	55	–	55	60
Supnin	–	–	–	–
Kepulauan Ayau	–	–	–	–
Ayau	49	–	130	113
Waigeo Timur	91	–	98	167
<b>Raja Ampat</b>	<b>1 915</b>	<b>15</b>	<b>2 950</b>	<b>4 182</b>

Lanjutan Tabel/*Continued Table* 4.2.13

Distrik <i>Subdistrict</i>	Peserta KB Aktif <i>Family Planning Participants</i>		
	Kondom <i>Condom</i>	Implan <i>Implants</i>	Jumlah <i>Total</i>
(1)	(6)	(7)	(8)
Misool Selatan	5	27	681
Misool Barat	–	5	369
Misool	–	8	282
Kofiau	–	20	252
Misool Timur	2	61	417
Kepulauan Sembilan	–	1	118
Salawati Utara	–	26	607
Salawati Tengah	–	–	–
Salawati Barat	–	–	70
Batanta Selatan	–	12	471
Batanta Utara	–	–	232
Waigeo Selatan	68	43	620
Teluk Mayalibit	–	21	259
Meos Mansar	–	17	250
Kota Waisai	57	236	1 507
Tiplol Mayalibit	4	3	122
Waigeo Barat	4	12	206
Waigeo Barat Kepulauan	–	6	522
Waigeo Utara	–	9	186
Warwarbomi	–	24	194
Supnin	–	–	–
Kepulauan Ayau	–	–	–
Ayau	–	–	247
Waigeo Timur	6	14	285
<b>Raja Ampat</b>	<b>146</b>	<b>549</b>	<b>7 894</b>

Sumber/*Source*: Dinas Pemberdayaan Perempuan, Perlindungan Anak dan Keluarga Berencana Kabupaten Raja Ampat/*Women Empowerment, Child Protection and Family Planning Office of Raja Ampat Regency*

### 4.3 AGAMA DAN SOSIAL LAINNYA RELIGION AND OTHER SOCIAL AFFAIRS

**Tabel 4.3.1** Jumlah Penduduk Menurut Kecamatan dan Agama yang Dianut di Kabupaten Raja Ampat, 2019  
**Table 4.3.1** Population by Subdistrict and Religion in Raja Ampat Regency, 2019

Kecamatan Subdistrict	Islam	Protestan Protestant	Katolik Catholic	Hindu	Budha Buddha	Lainnya Others
(1)	(2)	(3)	(4)	(5)	(6)	(7)
Misool Selatan	226	4902	-	-	3	-
Misool Barat	1032	709	-	-	1	-
Misool	1385	1264	18	-	-	-
Kofiau	2925	116	2	-	-	-
Misool Timur	1150	24414	64	-	-	-
Kepulauan Sembilan	23	1704	4	-	-	-
Salawati Utara	1964	1447	35	-	-	-
Salawati Tengah	2102	585	56	-	-	-
Salawati Barat	83	1140	4	-	-	-
Batanta Selatan	205	1799	23	-	-	-
Batanta Utara	37	1779	8	-	-	-
Waigeo Selatan	670	1667	14	7	-	-
Teluk Mayalibit	364	1054	19	-	-	-
Meos Mansar	167	2229	92	1	3	-
Kota Waisai	13422	10443	567	45	21	-
Tiplol Mayalibit	361	830	-	-	-	-
Waigeo Barat	344	1850	31	1	-	-
Waigeo Barat Kepulauan	1032	1852	2	-	-	-
Waigeo Utara	117	1810	7	-	-	-
Warwarbomi	138	1706	4	-	-	-
Supnin	133	1244	-	3	-	-
Kepulauan Ayau	3	1616	-	-	-	-
Ayau	2	1380	2	-	-	-
Waigeo Timur	78	1818	11	-	-	-
<b>Raja Ampat</b>	<b>29845</b>	<b>45491</b>	<b>1155</b>	<b>51</b>	<b>29</b>	<b>0</b>

Sumber/Source: Kantor Kementerian Agama Kabupaten Raja Ampat/Ministry of Religious of Raja Ampat Regency

**Tabel 4.3.2**  
**Table**

**Jumlah Tempat Peribadatan Menurut Distrik di Kabupaten Raja Ampat, 2019**  
*Number of Places of Worship by Subdistrict and Religion in Raja Ampat Regency, 2019*

Distrik Subdistrict	Masjid Mosque	Mushola Pray Room	Gereja Protestan Protestant Church	Gereja Katholik Catholic Church	Pura Temple	Wihara Vihara
(1)	(2)	(3)	(4)	(5)	(6)	(7)
Misool Selatan	5	–	3	–	–	–
Misool Barat	2	–	6	–	–	–
Misool	2	–	3	–	–	–
Kofiau	–	–	3	–	–	–
Misool Timur	2	–	3	–	–	–
Kepulauan Sembilan	–	–	3	–	–	–
Salawati Utara	6	–	7	–	–	–
Salawati Tengah	1	–	2	–	–	–
Salawati Barat	–	–	1	–	–	–
Batanta Selatan	–	–	3	–	–	–
Batanta Utara	–	–	9	–	–	–
Waigeo Selatan	1	–	6	–	–	–
Teluk Mayalibit	1	–	7	–	–	–
Meos Mansar	–	–	6	–	–	–
Kota Waisai	9	11	20	1	–	–
Tiplol Mayalibit	1	–	7	–	–	–
Waigeo Barat	5	–	5	–	–	–
Waigeo Barat Kepulauan	–	–	5	–	–	–
Waigeo Utara	1	–	6	–	–	–
Warwabomi	–	–	3	–	–	–
Supnin	–	–	3	–	–	–
Kepulauan Ayau	–	–	4	–	–	–
Ayau	–	–	3	–	–	–
Waigeo Timur	–	–	4	–	–	–
<b>Raja Ampat</b>	<b>36</b>	<b>11</b>	<b>122</b>	<b>1</b>	<b>0</b>	<b>0</b>

Sumber/Source: Kantor Kementerian Agama Kabupaten Raja Ampat/Ministry of Religious of Raja Ampat Regency

**Tabel**  
**Table** 4.3.3

**Jumlah Kampung<sup>1</sup>/Kelurahan yang Mengalami Bencana Alam<sup>2</sup> Menurut Distrik di Kabupaten Raja Ampat, 2011–2018**  
**Number of Villages<sup>1</sup> that Had Natural Disaster<sup>2</sup> by Subdistrict in Raja Ampat Regency, 2011–2018**

Distrik Subdistrict	Banjir/Flood		
	2011	2014	2018
(1)	(2)	(3)	(4)
Misool Selatan	–	–	–
Misool Barat	–	–	–
Misool	–	–	–
Kofiau	–	–	–
Misool Timur	–	–	–
Kepulauan Sembilan	–	–	–
Salawati Utara	–	–	–
Salawati Tengah	–	2	–
Salawati Barat	–	–	1
Batanta Selatan	–	–	–
Batanta Utara	–	–	–
Waigeo Selatan	–	–	–
Teluk Mayalibit	–	–	–
Meos Mansar	–	–	–
Kota Waisai	–	–	–
Tiplol Mayalibit	–	–	–
Waigeo Barat	–	–	–
Waigeo Barat Kepulauan	–	–	–
Waigeo Utara	–	–	–
Warwarbomi	–	–	–
Supnin	–	–	–
Kepulauan Ayau	–	–	–
Ayau	–	–	–
Waigeo Timur	–	–	–
<b>Raja Ampat</b>	<b>–</b>	<b>2</b>	<b>1</b>

Lanjutan Tabel/*Continued Table* 4.3.3

Distrik Subdistrict	Gempa Bumi/ <i>Earthquake</i>		
	2011	2014	2018
(1)	(5)	(6)	(7)
Misool Selatan	–	–	–
Misool Barat	–	–	–
Misool	–	–	1
Kofiau	–	–	5
Misool Timur	–	–	–
Kepulauan Sembilan	–	–	2
Salawati Utara	–	1	2
Salawati Tengah	–	–	1
Salawati Barat	–	–	–
Batanta Selatan	–	–	–
Batanta Utara	–	–	–
Waigeo Selatan	–	–	5
Teluk Mayalibit	–	–	4
Meos Mansar	–	–	–
Kota Waisai	–	–	4
Tiplol Mayalibit	–	–	2
Waigeo Barat	–	–	–
Waigeo Barat Kepulauan	–	–	–
Waigeo Utara	–	–	–
Warwarbomi	–	–	–
Supnin	–	–	–
Kepulauan Ayau	–	–	–
Ayau	–	–	–
Waigeo Timur	–	–	3
<b>Raja Ampat</b>	<b>–</b>	<b>1</b>	<b>29</b>

**Tabel 4.3.4** Jumlah Jemaah Haji yang Diberangkatkan ke Tanah Suci Mekah Menurut Distrik dan Jenis Kelamin di Kabupaten Raja Ampat, 2019  
*Number of Hajj Pilgrims Departured to the Holyland of Mecca by Subdistrict and Sex in Raja Ampat Regency, 2019*

Distrik Subdistrict	Laki-laki Male	Perempuan Female	Jumlah Total
(1)	(2)	(3)	(4)
Misool Selatan	1	2	3
Misool Barat	–	2	2
Misool	–	–	–
Kofiau	–	–	–
Misool Timur	2	2	4
Kepulauan Sembilan	–	–	–
Salawati Utara	1	–	1
Salawati Tengah	–	–	–
Salawati Barat	–	–	–
Batanta Selatan	–	–	–
Batanta Utara	–	–	–
Waigeo Selatan	–	–	–
Teluk Mayalibit	–	–	–
Meos Mansar	–	–	–
Kota Waisai	7	10	17
Tiplol Mayalibit	–	–	–
Waigeo Barat	–	–	–
Waigeo Barat Kepulauan	–	1	1
Waigeo Utara	–	–	–
Warwabomi	–	–	–
Supnin	–	–	–
Kepulauan Ayau	–	–	–
Ayau	–	–	–
Waigeo Timur	–	–	–
<b>Raja Ampat</b>	<b>11</b>	<b>17</b>	<b>28</b>

Sumber/Source: Kantor Kementerian Agama Kabupaten Raja Ampat/Ministry of Religious of Raja Ampat Regency

**Tabel**  
**Table** 4.3.5

**Jumlah Jemaah Haji yang Diberangkatkan ke Tanah Suci  
Mekah Menurut Kelompok Umur dan Jenis Kelamin di  
Kabupaten Raja Ampat, 2019**  
*Number of Hajj Pilgrims Departured to the Holyland of  
Mecca by Age Group and Sex in Raja Ampat Regency,  
2019*

Kelompok Umur <i>Age Group</i>	Laki-laki <i>Male</i>	Perempuan <i>Female</i>	Jumlah <i>Total</i>
(1)	(2)	(3)	(4)
10 – 20	–	–	–
21 – 30	–	–	–
31 – 40	1	3	4
41 – 50	3	3	6
51 – 60	4	5	9
61 – 70	3	3	6
71 – 80	1	2	3
<b>Raja Ampat</b>	<b>12</b>	<b>16</b>	<b>28</b>

Sumber/Source: Kantor Kementerian Agama Kabupaten Raja Ampat/Ministry of Religious of Raja Ampat Regency



Lanjutan Tabel/Continued Table 4.3.5

Distrik Subdistrict	Tanah Longsor/Landslide		
	2011	2014	2018
(1)	(8)	(9)	(10)
Misool Selatan	–	–	–
Misool Barat	–	–	–
Misool	–	–	–
Kofiau	–	–	–
Misool Timur	–	–	–
Kepulauan Sembilan	–	–	–
Salawati Utara	–	–	–
Salawati Tengah	–	–	–
Salawati Barat	–	–	–
Batanta Selatan	–	–	–
Batanta Utara	–	–	–
Waigeo Selatan	–	–	–
Teluk Mayalibit	–	–	–
Meos Mansar	–	1	–
Kota Waisai	–	–	2
Tiplol Mayalibit	–	1	–
Waigeo Barat	–	–	–
Waigeo Barat Kepulauan	–	–	–
Waigeo Utara	–	–	–
Warwarbomi	–	–	–
Supnin	–	–	–
Kepulauan Ayau	–	–	–
Ayau	–	–	–
Waigeo Timur	–	–	–
<b>Raja Ampat</b>	<b>–</b>	<b>2</b>	<b>2</b>

Catatan/Note: <sup>1</sup> Desa pada tabel ini termasuk Unit Permukiman Transmigrasi (UPT) yang masih dibina oleh kementerian terkait dan nagari di Kabupaten/Kota Sumatera Barat/Villages in this table are included in Transmigration Settlement Unit which is still fostered by the relevant ministries and the nagari in the Province of Sumatera Barat

<sup>2</sup> Terjadi dalam tiga tahun terakhir sampai dengan saat pencacahan/Occured during the last three years by the time of enumeration

Sumber/Source: BPS, Pendataan Potensi Desa (Podes)/BPS-Statistics Indonesia, Village Potential Data Collecting  
Badan Penanggulangan Bencana Daerah Kabupaten Raja Ampat/Regional Disaster Management Agency of Raja Ampat Regency

**Tabel**  
**Table** 4.3.6

**Jumlah Tindak Pidana yang Dilaporkan Menurut  
Kepolisian Sektor di Kabupaten Raja Ampat, 2015–2019**  
*Number of Reported Criminal Cases by Subdistrict Police  
Office in Raja Ampat Regency, 2015–2019*

<b>Kepolisian Sektor</b> <b>Subdistrict Police Office</b>	<b>2015</b>	<b>2016</b>	<b>2017</b>	<b>2018</b>	<b>2019</b>
(1)	(2)	(3)	(4)	(5)	(6)
1. Polres Raja Ampat	121	136	107	60	82
2. Polsek Waigeo Selatan	–	–	–	–	8
3. Polsek Waigeo Utara	–	–	–	–	6
4. Polsek Misool	–	–	–	–	8

Sumber/Source: Kepolisian Resor Raja Ampat/District Police Office of Raja Ampat

**Tabel 4.3.7** Jumlah Penyelesaian Tindak Pidana yang Dilaporkan Menurut Kepolisian Sektor di Kabupaten Raja Ampat, 2015–2019  
**Number of Crime Clearance by Subdistrict Police Office in Raja Ampat Regency, 2015–2019**

Kepolisian Sektor Subdistrict Police Office	2015	2016	2017	2018	2019
(1)	(2)	(3)	(4)	(5)	(6)
1. Polres Raja Ampat	86	61	51,4	40	30
2. Polsek Waigeo Selatan	–	–	–	–	7
3. Polsek Waigeo Utara	–	–	–	–	6
4. Polsek Misool	–	–	–	–	8

Sumber/Source: Kepolisian Resor Raja Ampat/District Police Office of Raja Ampat

**Tabel**  
**Table** 4.3.8**Jumlah Keluarga Menurut Distrik dan Klasifikasi Keluarga  
di Kabupaten Raja Ampat, 2019**  
*Number of Households by Subdistrict and Households  
Classification in Raja Ampat Regency, 2019*

Distrik Subdistrict	Tahapan Keluarga Sejahtera Ranking of Prosperous Family		
	Pra Sejahtera Pre Prosperous	KS I Prosperous I	KS II Prosperous II
(1)	(2)	(3)	(4)
Misool Selatan	82	752	386
Misool Barat	27	178	254
Misool	27	299	198
Kofiau	35	395	122
Misool Timur	32	489	159
Kepulauan Sembilan	40	129	257
Salawati Utara	7	431	144
Salawati Tengah	14	120	141
Salawati Barat	5	127	159
Batanta Selatan	25	132	232
Batanta Utara	–	–	–
Waigeo Selatan	41	250	350
Teluk Mayalibit	140	119	119
Meos Mansar	22	269	124
Kota Waisai	35	134	578
Tiplol Mayalibit	102	109	15
Waigeo Barat	28	170	172
Waigeo Barat Kepulauan	40	151	165
Waigeo Utara	54	552	292
Warwarbomi	46	144	289
Supnin	15	131	240
Kepulauan Ayau	34	132	234
Ayau	102	109	15
Waigeo Timur	21	240	111
<b>Raja Ampat</b>	<b>974</b>	<b>5 562</b>	<b>4 756</b>

Lanjutan Tabel/Continued Table 4.3.8

Distrik Subdistrict	Tahapan Keluarga Sejahtera Ranking of Prosperous Family		Jumlah Total
	KS III Prosperous III	KS III Plus Prosperous III+	
(1)	(5)	(6)	(7)
Misool Selatan	19	55	1 294
Misool Barat	18	1	478
Misool	52	18	594
Kofiau	22	8	582
Misool Timur	46	14	740
Kepulauan Sembilan	32	1	459
Salawati Utara	61	33	676
Salawati Tengah	12	–	287
Salawati Barat	8	–	299
Batanta Selatan	18	5	412
Batanta Utara	–	–	–
Waigeo Selatan	75	26	742
Teluk Mayalibit	19	–	397
Meos Mansar	19	6	440
Kota Waisai	220	149	1 116
Tiplol Mayalibit	10	–	236
Waigeo Barat	9	–	379
Waigeo Barat Kepulauan	105	10	471
Waigeo Utara	89	46	1 033
Warwarbomi	12	9	500
Supnin	9	–	395
Kepulauan Ayau	10	2	412
Ayau	10	–	236
Waigeo Timur	22	–	394
<b>Raja Ampat</b>	<b>897</b>	<b>383</b>	<b>12 572</b>

Sumber/Source: Dinas Pemberdayaan Perempuan, Perlindungan Anak dan Keluarga Berencana Kabupaten Raja Ampat/Women Empowerment, Child Protection and Family Planning Office of Raja Ampat Regency

**Tabel**  
**Table** 4.3.9

**Jumlah Kecelakaan Lalu Lintas di Kabupaten Raja Ampat, 2015–2019**  
**Number of Traffic Accidents in Raja Ampat Regency, 2015–2019**

Tahun Year	Jumlah Kecelakaan Number of Accident	Jumlah Korban Number of Victims			Kerugian Materi Material Losses (Rupiah)
		Mati Dead	Luka Berat Heavy Injury	Luka Ringan Light Injury	
(1)	(2)	(3)	(4)	(5)	(6)
2015	11	3	4	6	5 500 000
2016	13	2	8	12	21 500 000
2017	13	1	2	11	13 000 000
2018	16	2	7	10	50 450 000
2019	10	2	4	7	35 000 000

Sumber/Source: Kepolisian Resor Raja Ampat/District Police Office of Raja Ampat

**Tabel 4.3.10** **Persentase Rumah Tangga Menurut Penggunaan Fasilitas Tempat Buang Air Besar di Kabupaten Raja Ampat, 2018–2019**  
**Percentage of Households by Used Toilet Facility in Raja Ampat Regency, 2018–2019**

Tahun Years	Sendiri Private	Lainnya <sup>1</sup> Others
(1)	(2)	(3)
2018	74,02	25,98
2019	62,59	37,41

Catatan/Note: <sup>1</sup> Lainnya termasuk MCK umum dan tidak ada/tidak menggunakan fasilitas tempat buang air besar/Others include public bathing, washing and toilet facilities or no toilet

Sumber/Source: BPS, Survei Sosial Ekonomi Nasional (Susenas)/BPS Statistics Indonesia, National Socio-Economic Survey

**Tabel 4.3.11**      **Persentase Rumah Tangga Menurut Jenis Kloset yang Digunakan di Kabupaten Raja Ampat, 2018–2019**  
**Table**              **Percentage of Households by Sanitation Facility in Raja Ampat Regency, 2018–2019**

Tahun Years	Leher Angsa Swan's Leg Type	Lainnya Others
(1)	(2)	(3)
2018	74,02	25,98
2019	81,66	18,34

Sumber/Source: BPS, Survei Sosial Ekonomi Nasional (Susenans)/BPS Statistics Indonesia, National Socio-Economic Survey

<https://rajaampatkab.bps.go.id>



#### 4.4 KEMISKINAN POVERTY

**Tabel** 4.4.1 **Garis Kemiskinan dan Penduduk Miskin di Kabupaten Raja Ampat, 2015–2019**  
**Table** 4.4.1 **Poverty Line and Number of Poor People in Raja Ampat Regency, 2015–2019**

Tahun Year	Garis Kemiskinan (rupiah/kapita/bulan) Poverty Line (rupiah/capita/month)	Jumlah Penduduk Miskin (ribu) Number of Poor People (thousand)	Persentase Penduduk Miskin Percentage of Poor People
(1)	(2)	(3)	(4)
2015	282 739	9,56	20,94
2016	305 019	9,52	20,50
2017	317 416	9,43	20,00
2018	326 050	8,49	17,80
2019	347 203	8,30	17,16

Sumber/Source: .BPS, Survei Sosial Ekonomi Nasional Maret/BPS-Statistics Indonesia, March National Socioeconomic Survey

**Tabel**  
**Table** 4.4.2

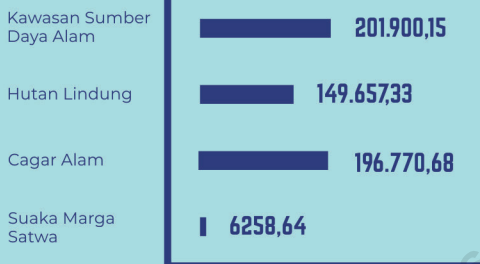
**Indeks Kedalaman Kemiskinan dan Indeks Keparahan Kemiskinan di Kabupaten Raja Ampat, 2012–2019**  
**Poverty Gap Index and Poverty Severity Index in Raja Ampat Regency, 2012–2019**

Tahun Year	Indeks Kedalaman Kemiskinan Poverty Gap Index	Indeks Keparahan Kemiskinan Poverty Severity Index
(1)	(2)	(3)
2012	3,96	1,27
2013	3,16	0,68
2014	3,95	1,1
2015	3,78	1,02
2016	4,32	1,17
2017	3,58	0,9
2018	2,7	0,71
2019	2,61	0,67

Sumber/Source: .BPS, Survei Sosial Ekonomi Nasional Maret/BPS-Statistics Indonesia, March National Socioeconomic Survey



# BAB 5 PERTANIAN, KEHUTANAN, PETERNAKAN DAN PERIKANAN



Luas Areal Kawasan **Konservasi Kabupaten Raja Ampat** (ha), 2019



Produksi **buah-buahan** tertinggi adalah **PISANG**



Produksi **sayur-sayuran** tertinggi adalah **LOMBOK**



Produksi **perkebunan** tertinggi adalah **KELAPA**

## POPULASI HEWAN TERNAK



ayam kampung  
**17.644**



sapi  
**1.788**



kambing  
**567**



babi  
**535**



ayam pedaging  
**4.850**



itik  
**275**

desain oleh



**PENJELASAN TEKNIS**

1. **Lahan sawah** adalah lahan pertanian yang berpetak-petak dan dibatasi oleh pematang (galangan), saluran untuk menahan/ menyalurkan air, yang biasanya ditanami padi sawah tanpa memandang dari mana diperoleh atau status lahan tersebut. Lahan yang dimaksud termasuk lahan yang terdaftar di Pajak Bumi Bangunan, luran Pembangunan Daerah, lahan bengkok, lahan serobotan, lahan rawa yang ditanami padi dan lahan bekas tanaman tahunan yang telah dijadikan sawah, baik yang ditanami padi, palawija atau tanaman semusim lainnya.
2. **Tegal/Kebun** adalah lahan pertanian bukan sawah (lahan kering) yang ditanami tanaman semusim atau tahunan dan terpisah dengan halaman sekitar rumah serta penggunaannya tidak berpindah-pindah.
3. **Ladang/Huma** adalah lahan pertanian bukan sawah (lahan kering) yang biasanya ditanami tanaman semusim dan penggunaannya hanya semusim atau dua musim, kemudian akan ditinggalkan bila sudah tidak subur lagi (berpindah-pindah). Kemungkinan lahan ini beberapa tahun kemudian akan dikerjakan kembali jika sudah subur.

**TECHNICAL NOTES**

1. **Wetland** is agricultural land that separated by small dykes to resist water, where the main crop is usually wetland paddy without considering where it is got from or the status of the land. It includes the land that is registered at land income tax office, regional development contribution, 'bengkok' land, illegal ownership, swamps for rice cultivation, and annual crop land mark that has been used as rice field, which are both planted with paddy, secondary crops or the other seasonal crops.
2. **Dry field/Garden** is an dryland (unirrigated land) which is planted with seasonal or annual crops and separately from the yard around the house without shifting.
3. **Unirrigated agricultural field/ Shifting cultivation land** is dryland (unirrigated land) that usually is cultivated for seasonal crops and utilized only for one or two seasons, then it will be left when it is not fertile (shifting). Maybe, this land will be used again in a few years if it has been fertile.

4. **Lahan yang sementara tidak diusahakan** adalah lahan yang biasanya diusahakan tetapi untuk sementara (lebih dari 1 (satu) tahun tetapi kurang dari atau sama dengan 2 (dua) tahun) tidak diusahakan, termasuk lahan sawah yang tidak diusahakan selama lebih dari 2 (dua) tahun.
5. Data pokok tanaman pangan yang dikumpulkan adalah luas panen dan produktivitas (hasil per hektar). Produksi tanaman pangan merupakan hasil perkalian antara luas panen dengan produktivitas. Pengumpulan data luas panen dilakukan setiap bulan dengan pendekatan area distrik di seluruh wilayah Indonesia. Pengumpulan data produktivitas dilakukan melalui pengukuran langsung pada plot ubinan berukuran 2½ m x 2½ m. Pengumpulan data produktivitas dilakukan setiap subround (empat bulanan) pada waktu panen petani.
6. Data produksi padi dan palawija yang disajikan adalah dalam kualitas: gabah kering giling (padi), pipilan kering (jagung), biji kering (kedelai dan kacang tanah), dan umbi basah (ubi kayu dan ubi jalar).
7. Tanaman sayuran dan buah-buahan semusim. **Tanaman sayuran semusim** adalah tanaman sumber vitamin,
4. **Temporarily unused land** is land that is regularly used but temporarily (more than a year but less or equal than two years) is unused, it includes wetland that is not cultivated more than two years.
5. The main food crops data collected consists of harvested area and productivity (yield per hectare). Food crops production is generated by harvested area multiplied by productivity. The harvested area data is collected every month using sub district area approach in all sub district in Indonesia. The productivity data collection is conducted by a direct measurement in 2½m x 2½m crop cutting plot. The productivity measurement is conducted in every subround (four monthly) at the time when farmers are harvesting their crops.
6. Production of paddy and secondary crops data are presented in the form of: dry unhusked rice (paddy), dry loose maize (maize), dry shells crops (soybeans and peanuts), and fresh roots (cassava and sweet potatoes).
7. Seasonal vegetable and fruit plants. **Seasonal vegetable plants** are plants which are the sources of vitamin, mineral salt, etc, consumed

garam mineral dan lain-lain yang dikonsumsi dari bagian tanaman yang berupa daun, bunga, buah, dan umbinya, yang berumur kurang dari satu tahun. **Tanaman buah-buahan semusim** adalah tanaman sumber vitamin, garam mineral, dan lain-lain yang dikonsumsi dari bagian tanaman yang berupa buah, berumur kurang dari satu tahun, tidak berbentuk pohon/rumpun tetapi menjalar dan berbatang lunak.

8. Tanaman buah-buahan dan sayuran tahunan .  
**Tanaman buah-buahan tahunan** adalah tanaman sumber vitamin, garam mineral, dan lain-lain yang dikonsumsi dari bagian tanaman yang berupa buah dan merupakan tanaman tahunan. **Tanaman sayuran tahunan** adalah tanaman sumber vitamin, garam mineral, dan lain-lain yang dikonsumsi dari bagian tanaman yang berupa daun dan atau buah yang berumur lebih dari satu tahun.
9. **Tanaman biofarmaka** adalah tanaman yang bermanfaat untuk obat-obatan, kosmetik, dan kesehatan yang dikonsumsi atau digunakan dari bagian-bagian tanaman seperti daun, batang, buah, umbi (rimpang) ataupun akar.

*from the part of the plant in the form of leaf, flower, fruit, and root with the age of less than one year. **Seasonal fruit plants** are plants which are the sources of vitamin, mineral salt, etc, consumed from the part of the plant in the form of fruits. These plants are creeps with the age of less than one year.*

8. *Annual fruit and vegetable plants. **Annual fruit plants** are plants which are the sources of vitamin, contained mineral salt, etc, consumed from the part of plant in the form of fruit and more than one year of age. **Annual vegetable plants** are plants which are the sources of vitamin, contained mineral salt, etc, consumed from the part of the plant in the form of vegetable and more than one year of age.*
9. ***Medicinal plants** are plants which are useful for medicine. It is consumed from part of the plant such as leaf, flower, fruit, tuber, and root.*



- 10. Tanaman hias** adalah tanaman yang mempunyai nilai keindahan baik bentuk, warna daun, tajuk maupun bunganya, sering digunakan untuk penghias pekarangan dan lain sebagainya.
- 10. Ornamental plants** are plants which have a beauty value, either in shape, colour of leaf or crown of flower, and they are often used as a yard decorator.
- 11. Luas panen tanaman hortikultura** adalah luas tanaman sayuran, buah-buahan, biofarmaka, dan tanaman hias yang diambil hasilnya/dipanen pada periode pelaporan.
- 11. Harvested area of horticulture** is area which vegetable, fruit, medicinal and ornamental plant of crop harvested during the period of report.
- 12. Luas panen untuk tanaman sayuran** adalah luas tanaman yang dipanen sekaligus/habis/dibongkar dan luas tanaman yang dipanen berkali-kali (lebih dari satu kali)/belum habis. **Tanaman yang dipanen sekaligus/habis/dibongkar** adalah tanaman yang sehabis panen langsung dibongkar/dicabut, terdiri dari bawang merah, bawang putih, bawang daun, kentang, kol/kubis, kembang kol, petsai/sawi, wortel, lobak, dan kacang merah. **Tanaman yang dipanen berkali-kali (lebih dari satu kali)/belum habis** adalah tanaman yang pemanenannya lebih dari satu kali dan biasanya dibongkar apabila panen terakhir sudah tidak memadai lagi, terdiri dari: kacang panjang, cabe besar, cabe rawit, jamur, tomat, terung, buncis, ketimun, labu siam, kangkung, bayam, melon, semangka, dan blewah.
- 12. Harvested area of vegetables** is area of entirely plant harvested/demolished and plant harvested several times/undemolished. **Entirely plants harvested/demolished** are plants usually harvested once and demolished to be substituted by other plants, consisting of: shallots, garlic, leeks, potato, cabbage, cauli flower, mustard green, carrots, chinese radish, and red kidney beans. **Plants harvested several times/undemolished** are plants usually harvested more than once and demolished in the case that the last harvest was economically not profitable. They consist of: yard long beans, chili, small chili, mushroom, tomatoes, egg plant, french beans, cucumber, pumpkin/chajota, swamp cabbage, spinach, melon, watermelon, and blewah.

- 13. Produksi hortikultura** adalah hasil menurut bentuk produk dari setiap tanaman sayuran, buah-buahan, biofarmaka dan tanaman hias yang diambil berdasarkan luas yang dipanen/tanaman yang menghasilkan pada bulan/triwulan laporan.
- 13. Horticulture production** is the standard production quantity form of vegetable, fruit, medicinal and ornamental plant based on harvested area/the number of production plants reported monthly/quarterly.
14. Data populasi ternak bersumber dari Dinas Ketahanan Pangan dan Pertanian Kabupaten Raja Ampat.
14. Data of domestic livestock population are obtain from Food Security and Agricultures Service of Raja Ampat Regency.
15. Data statistik perikanan merupakan data sekunder yang bersumber dari Dinas Perikanan Kabupaten Raja Ampat. Statistik perikanan dibedakan atas data Perikanan Tangkap dan Perikanan Budidaya.
15. Fishery Statistics are secondary data obtained from the Fishery Service of Raja Ampat Regency. Fishery statistics are categorized into capture fisheries and aquaculture.
16. Data statistik kehutanan sebagian besar merupakan data sekunder yang bersumber dari Kementerian Kehutanan.
16. Most of forestry statistics are secondary data obtained from the Ministry of Forestry.
- 17. Kawasan hutan** adalah wilayah tertentu yang berupa hutan, yang ditunjuk atau ditetapkan oleh pemerintah untuk dipertahankan keberadaannya sebagai hutan tetap. Hal ini untuk menjamin kepastian hukum mengenai status kawasan hutan, letak batas, dan luas suatu wilayah tertentu yang sudah ditunjuk menjadi kawasan hutan tetap.
- 17. Forest area** is a specific territory of forest ecosystem determined and or decided by the government as a permanent forest. Such decision is important to maintain the size of forest area and to ensure its legitimation and boundary demarcation of permanent forest.

18. Kawasan hutan Indonesia ditetapkan oleh Menteri Kehutanan dalam bentuk Surat Keputusan Menteri Kehutanan tentang Penunjukan Kawasan Hutan dan Perairan Provinsi. Penunjukan Kawasan Hutan ini disusun berdasarkan hasil pemaduserasian antara Rencana Tata Ruang Wilayah Provinsi (RTRWP) dengan Tata Guna Hutan Kesepakatan (TGHK).
19. Penunjukan kawasan hutan mencakup pula kawasan perairan yang menjadi bagian dari Kawasan Suaka Alam (KSA) dan Kawasan Pelestarian Alam (KPA).
- 20. Kawasan Suaka Alam (KSA)** adalah kawasan dengan ciri khas tertentu, baik di darat maupun di perairan yang mempunyai fungsi pokok sebagai kawasan pengawetan keanekaragaman tumbuhan dan satwa serta ekosistemnya, yang juga berfungsi sebagai wilayah sistem penyangga kehidupan.
- 21. Kawasan Pelestarian Alam (KPA)** adalah kawasan dengan ciri khas tertentu, baik di darat maupun di perairan yang mempunyai fungsi pokok perlindungan sistem penyangga kehidupan, pengawetan keanekaragaman jenis tumbuhan dan satwa, serta pemanfaatan
18. *Indonesian forest area is determined by the Minister of Forestry in the format of Ministerial Decree on the Designation of Provincial Forest Area and Inland Water, Coastal, and Marine Ecosystem. The designation of Forest Area is formulated based on integrated and harmonized of Provincial Spatial Planning (RTR-WP) and Forest Land Use by Concensus (TGHK).*
19. *The designation of forest area in some cases also cover inland water, coastal, and marine ecosystem that may become part of Sanctuary Reserve Area (KSA) and Nature Conservation Area (KPA).*
- 20. A Sanctuary Reserve Area** is a specific terrestrial or aquatic area having specific criteria for preserving biodiversity plant and animal as well as ecosystem, which also serve as life support system.
- 21. A Nature Conservation Area** is a specific terrestrial or aquatic area whose main function is to serve life support system and preserve diversity of plant and animal species, as well as to provide a sustainable utilization of living resources and their ecosystems.

secara lestari sumber daya alam hayati dan ekosistemnya.

22. Berdasarkan Undang-Undang No. 41 Tahun 1999 tentang Kehutanan, kawasan hutan dibagi ke dalam kelompok Hutan Konservasi, Hutan Lindung, dan Hutan Produksi.
22. *In accordance to the Act on Forestry No. 41/1999, forest area is categorized as Conservation Forest, Protection Forest, and Production Forest.*
- 23. Hutan Konservasi** adalah kawasan hutan dengan ciri khas tertentu, yang mempunyai fungsi pokok pengawetan keanekaragaman tumbuhan dan satwa serta ekosistemnya.
- 23. Conservation Forest** is a forest area having specific characteristic established for the purposes of conservation of animal and plant species as well as their ecosystem.
- 24. Hutan Lindung** adalah kawasan hutan yang mempunyai fungsi pokok sebagai perlindungan sistem penyangga kehidupan untuk mengatur tata air, mencegah banjir, mengendalikan erosi, mencegah intrusi air laut, dan memelihara kesuburan tanah.
24. *Protection Forest is a forest area designated to serve life support system, maintain hydrological system, prevent of flood, erosion control, seawater intrusion, and maintain soil fertility.*
- 25. Hutan Produksi** adalah kawasan hutan yang mempunyai fungsi pokok memproduksi hasil hutan. Hutan produksi sendiri terdiri dari Hutan Produksi Tetap (HP), Hutan Produksi Terbatas (HPT), dan Hutan Produksi yang dapat dikonversi.
- 25. Production Forest** is a forest area designated mainly to promote sustainable forest production. Production forest is classified as permanent production forest, limited production forest, and convertible production forest.
26. Hutan Konservasi terdiri dari:  
- Kawasan suaka alam berupa Cagar Alam (CA) dan Suaka Margasatwa (SM);
26. *Conservation Forest is divided into:  
- Sanctuary reserve area consists of Strict Nature Reserve and Wildlife Sanctuary;*

- Kawasan pelestarian alam berupa Taman Nasional (TN), Taman Hutan Raya (THR), dan Taman Wisata Alam (TWA);
  - Taman Buru. Taman Buru adalah kawasan hutan yang ditetapkan sebagai tempat wisata berburu.
27. Pemanfaatan hasil hutan kayu adalah segala bentuk usaha yang memanfaatkan dan mengusahakan hasil hutan kayu dengan tidak mengurangi fungsi pokok hutan. Kegiatan ini hanya dapat dilaksanakan pada areal hutan yang memiliki potensi untuk dilakukan kegiatan pemanfaatan hasil hutan kayu dan dapat dilaksanakan setelah diperoleh izin usaha.
28. **Izin Usaha Pemanfaatan Hasil Hutan Kayu (IUPHHK) pada hutan alam** adalah izin untuk memanfaatkan hutan produksi yang kegiatannya terdiri dari pemanenan atau penebangan, penanaman, pemeliharaan, pengamanan, pengolahan, dan pemasaran hasil hutan kayu. IUPHHK dapat diberikan kepada perorangan, koperasi, badan usaha swasta, dan BUMN/BUMD.
29. Produksi hasil hutan utama yang dihasilkan dari hutan adalah kayu bulat. Produksi kayu bulat ini dihasilkan dari hutan alam melalui kegiatan perusahaan Hak Pengusahaan Hutan
- *Nature conservation area consists of National Park (TN), Grand Forest Park (THR), and Nature Recreation Park (TWA);*
  - *Game Hunting Park (TB). Game Hunting Park is forest area devoted for game hunting recreation.*
27. *Commercial utilization of timber as forest product is activities to utilize timber without destructing the environment and undermining the main function of the forest area. Those activities could only be executed in forest area with high commercial timber value with license.*
28. ***The license to commercially utilize timber in natural forest*** is license to utilize production forest for which the activities consist of harvesting or felling, planting, tending, protecting, processing, and marketing. The license could be granted to individuals, cooperatives, private companies, state-owned enterprises/local government-owned enterprises.
29. *The main product of commercial forest operation is log. The log is harvested from various sources such as natural forest granted to concessionaires (IUPHHK/HPH), land clearing activities (IPK),*

(HPH/IUPHHK), kegiatan izin pemanfaatan kayu (IPK) dalam rangka pembukaan wilayah hutan, pembangunan Hutan Tanaman Industri (HTI), serta kegiatan hutan rakyat.

*industrial forest plantation (HTI), and community forest.*

**30. Kayu Gergajian** merupakan kayu hasil konversi kayu bulat dengan menggunakan mesin gergaji, mempunyai bentuk yang teratur dengan sisi-sisi sejajar dan sudut-sudutnya siku dengan ketebalan tidak lebih dari 6 cm dan kadar air tidak lebih dari 18 persen. Kayu gergajian yang diolah langsung dari kayu bulat, wajib didukung dengan dokumen yang sah.

**30. Sawn Timber Constitutes** a sawmill product derived from logs as raw material. The product is characterized with regular forms having parallel sides at right angle to each other, thickness not more than 6 cm and moisture content not to exceed 18 percent. Sawn timber produced directly from logs must be certified by a legal document.

**31. Kayu Lapis** adalah panel kayu yang tersusun dari lapisan veneer dibagian luarnya, sedangkan dibagian intinya (core) bisa berupa veneer atau material lain, diikat dengan lem kemudian dipress (ditekan) sedemikian rupa sehingga menjadi panel yang kuat. Termasuk dalam artian ini adalah kayu lapis yang dilapisi lagi dengan material lain.

**31. Plywood** is wood panel consisting of layers pressed together in between veneers; the core may be veneer or some other material, bound together with glue and pressed tightly together to make a strong panel. Included to this definition is plywood covered with other materials.

**5.1 HORTIKULTURA**  
**HORTICULTURE**

**Tabel 5.1.1** Luas Panen Tanaman Sayuran Menurut Distrik dan Jenis Tanaman di Kabupaten Raja Ampat (ha), 2018 dan 2019  
*Harvested Area of Vegetables by Subdistrict and Kind of Plant in Raja Ampat Regency (ha), 2018 and 2019*

Distrik Subdistrict	Bawang Merah Shallot		Cabai Subdistrict Chili	
	2018	2019	2018	2019
(1)	(2)	(3)	(4)	(5)
Misool Selatan	-	-	-	-
Misool Barat	-	-	-	-
Misool	-	-	-	-
Kofiau	-	-	-	-
Misool Timur	-	-	-	-
Kepulauan Sembilan	-	-	-	-
Salawati Utara	-	-	-	-
Salawati Tengah	-	-	-	-
Salawati Barat	-	-	-	-
Batanta Selatan	-	-	-	-
Batanta Utara	-	-	-	-
Waigeo Selatan	-	-	-	-
Teluk Mayalibit	-	-	-	-
Meos Mansar	-	-	-	-
Kota Waisai	-	-	-	-
Tiplol Mayalibit	-	-	-	-
Waigeo Barat	-	-	-	-
Waigeo Barat Kepulauan	-	-	-	-
Waigeo Utara	-	-	-	-
Warwarbomi	-	-	-	-
Supnin	-	-	-	-
Kepulauan Ayau	-	-	-	-
Ayau	-	-	-	-
Waigeo Timur	-	-	-	-
<b>Raja Ampat</b>	<b>0</b>	<b>0</b>	<b>0</b>	<b>0</b>

Lanjutan Tabel/*Continued Table* 5.1.1

Distrik Subdistrict	Kentang Potato		Kubis Cabbage	
	2018	2019	2018	2019
(1)	(6)	(7)	(8)	(9)
Misool Selatan	-	-	-	-
Misool Barat	-	-	-	-
Misool	-	-	-	-
Kofiau	-	-	-	-
Misool Timur	-	-	-	-
Kepulauan Sembilan	-	-	-	-
Salawati Utara	-	-	-	-
Salawati Tengah	-	-	-	-
Salawati Barat	-	-	-	-
Batanta Selatan	-	-	-	-
Batanta Utara	-	-	-	-
Waigeo Selatan	-	-	-	-
Teluk Mayalibit	-	-	-	-
Meos Mansar	-	-	-	-
Kota Waisai	-	-	-	-
Tiplol Mayalibit	-	-	-	-
Waigeo Barat	-	-	-	-
Waigeo Barat Kepulauan	-	-	-	-
Waigeo Utara	-	-	-	-
Warwabomi	-	-	-	-
Supnin	-	-	-	-
Kepulauan Ayau	-	-	-	-
Ayau	-	-	-	-
Waigeo Timur	-	-	-	-
<b>Raja Ampat</b>	<b>0</b>	<b>0</b>	<b>0</b>	<b>0</b>



Lanjutan Tabel/Continued Table 5.1.1

Distrik Subdistrict	Petsai Chinese Cabbage		Tomat Tomato		Bawang Putih Garlic	
	2018	2019	2018	2019	2018	2019
(1)	(10)	(11)	(12)	(13)	(14)	(15)
Misool Selatan	-	-	-	-	-	-
Misool Barat	-	-	-	-	-	-
Misool	-	-	-	-	-	-
Kofiau	-	-	-	-	-	-
Misool Timur	-	-	-	-	-	-
Kepulauan Sembilan	-	-	-	-	-	-
Salawati Utara	-	-	-	-	-	-
Salawati Tengah	-	-	-	-	-	-
Salawati Barat	-	-	-	-	-	-
Batanta Selatan	-	-	-	-	-	-
Batanta Utara	-	-	-	-	-	-
Waigeo Selatan	-	-	-	-	-	-
Teluk Mayalibit	-	-	-	-	-	-
Meos Mansar	-	-	-	-	-	-
Kota Waisai	-	-	-	-	-	-
Tiplol Mayalibit	-	-	-	-	-	-
Waigeo Barat	-	-	-	-	-	-
Waigeo Barat Kepulauan	-	-	-	-	-	-
Waigeo Utara	-	-	-	-	-	-
Warwarbomi	-	-	-	-	-	-
Supnin	-	-	-	-	-	-
Kepulauan Ayau	-	-	-	-	-	-
Ayau	-	-	-	-	-	-
Waigeo Timur	-	-	-	-	-	-
<b>Raja Ampat</b>	<b>0</b>	<b>0</b>	<b>0</b>	<b>0</b>	<b>0</b>	<b>0</b>

Sumber/Source: BPS, Statistik Pertanian Hortikultura SPH-SBS/BPS-Statistics Indonesia, Agricultural Statistic for Horticulture SPH-SBS

**Tabel**  
**Table** 5.1.2**Produksi Tanaman Sayuran Menurut Distrik dan Jenis Tanaman di Kabupaten Raja Ampat (kuintal), 2018 dan 2019**  
*Production of Vegetables by Subdistrict and Kind of Plant in Raja Ampat Regency (quintal), 2018 dan 2019*

Distrik Subdistrict	Bawang Merah Shallot		Cabai Chili	
	2018	2019	2018	2019
(1)	(2)	(3)	(4)	(5)
Misool Selatan	–	–	10	–
Misool Barat	–	–	10	–
Misool	–	–	10	–
Kofiau	–	–	10	–
Misool Timur	–	–	10	–
Kepulauan Sembilan	–	–	10	–
Salawati Utara	–	–	10	–
Salawati Tengah	–	–	20	25
Salawati Barat	–	–	10	–
Batanta Selatan	–	–	–	–
Batanta Utara	–	–	–	100
Waigeo Selatan	–	–	–	–
Teluk Mayalibit	–	–	–	–
Meos Mansar	–	–	–	–
Kota Waisai	–	–	200	140
Tiplol Mayalibit	–	–	–	–
Waigeo Barat	–	–	–	–
Waigeo Barat Kepulauan	–	–	–	–
Waigeo Utara	–	–	50	75
Warwarbomi	–	–	–	–
Supnin	–	–	–	–
Kepulauan Ayau	–	–	–	–
Ayau	–	–	–	–
Waigeo Timur	–	–	–	–
<b>Raja Ampat</b>	<b>0</b>	<b>0</b>	<b>350</b>	<b>340</b>

Lanjutan Tabel/Continued Table 5.1.2

Distrik Subdistrict	Kentang Potato		Kubis Cabbage	
	2018	2019	2018	2019
(1)	(6)	(7)	(8)	(9)
Misool Selatan	-	-	-	-
Misool Barat	-	-	-	-
Misool	-	-	-	-
Kofiau	-	-	-	-
Misool Timur	-	-	-	-
Kepulauan Sembilan	-	-	-	-
Salawati Utara	-	-	-	-
Salawati Tengah	-	-	-	-
Salawati Barat	-	-	-	-
Batanta Selatan	-	-	-	-
Batanta Utara	-	-	-	-
Waigeo Selatan	-	-	-	-
Teluk Mayalibit	-	-	-	-
Meos Mansar	-	-	-	-
Kota Waisai	-	-	-	-
Tiplol Mayalibit	-	-	-	-
Waigeo Barat	-	-	-	-
Waigeo Barat Kepulauan	-	-	-	-
Waigeo Utara	-	-	-	-
Warwarbomi	-	-	-	-
Supnin	-	-	-	-
Kepulauan Ayau	-	-	-	-
Ayau	-	-	-	-
Waigeo Timur	-	-	-	-
<b>Raja Ampat</b>	<b>0</b>	<b>0</b>	<b>0</b>	<b>0</b>

Lanjutan Tabel/*Continued Table 5.1.2*

Distrik Subdistrict	Petsai <i>Chinese Cabbage</i>		Tomat <i>Tomato</i>		Bawang Putih <i>Garlic</i>	
	2018	2019	2018	2019	2018	2019
(1)	(10)	(11)	(12)	(13)	(14)	(15)
Misool Selatan	–	–	10	–	–	–
Misool Barat	–	–	–	–	–	–
Misool	–	–	–	–	–	–
Kofiau	–	–	10	–	–	–
Misool Timur	–	–	–	–	–	–
Kepulauan Sembilan	–	–	–	–	–	–
Salawati Utara	30	–	–	–	–	–
Salawati Tengah	60	–	–	–	–	–
Salawati Barat	–	–	–	–	–	–
Batanta Selatan	–	–	–	–	–	–
Batanta Utara	–	–	–	–	–	–
Waigeo Selatan	–	–	–	–	–	–
Teluk Mayalibit	–	–	–	–	–	–
Meos Mansar	–	–	–	–	–	–
Kota Waisai	50	100	60	–	–	–
Tiplol Mayalibit	–	–	–	–	–	–
Waigeo Barat	–	–	–	–	–	–
Waigeo Barat Kepulauan	–	–	–	–	–	–
Waigeo Utara	–	–	–	–	–	–
Warwarbomi	–	–	–	–	–	–
Supnin	–	–	–	–	–	–
Kepulauan Ayau	–	–	–	–	–	–
Ayau	–	–	–	–	–	–
Waigeo Timur	–	–	–	–	–	–
<b>Raja Ampat</b>	<b>140</b>	<b>100</b>	<b>80</b>	<b>0</b>	<b>0</b>	<b>0</b>

Sumber/*Source*: Dinas Ketahanan Pangan dan Pertanian Kabupaten Raja Ampat/*Food Security and Agricultures Office of Raja Ampat Regency*

**Tabel** 5.1.3 **Luas Panen Tanaman Sayuran dan Buah–Buahan Semusim Menurut Jenis Tanaman di Kabupaten Raja Ampat (ha), 2016–2019**  
**Harvested Area of Seasonal Vegetables and Fruits by Kind of Plant in Raja Ampat Regency (ha), 2016–2019**

Jenis Tanaman Kind of Plants	2016	2017	2018	2019
(1)	(2)	(3)	(4)	(5)
<b>Sayuran/ Vegetables</b>	–	–	–	–
Bawang Daun/ <i>Wlech Onion</i>	–	–	–	–
Bawang Merah/ <i>Shallot</i>	–	–	–	–
Bawang Putih/ <i>Garlic</i>	–	–	–	–
Bayam/ <i>Spinach</i>	–	–	–	–
Buncis/ <i>Green Bean</i>	–	–	–	–
Cabai Besar/ <i>Chili (Capsicum Annum)</i>	–	–	–	–
Cabai Rawit/ <i>Chili (Capsicum Frutescens)</i>	–	–	–	–
Cabai/ <i>Chili</i>	–	–	–	–
Jamur/ <i>Mushroom</i>	–	–	–	–
Kacang Merah/ <i>Red Bean</i>	–	–	–	–
Kacang Panjang/ <i>Yarldlong Bean</i>	–	–	–	–
Kangkung/ <i>Kangkong</i>	–	–	–	–
Kembang Kol/ <i>Cauliflower</i>	–	–	–	–
Kentang/ <i>Potato</i>	–	–	–	–
Ketimun/ <i>Cucumber</i>	–	–	–	–
Kubis/ <i>Cabbage</i>	–	–	–	–
Labu Siam/ <i>Chayote</i>	–	–	–	–
Lobak/ <i>Radish</i>	–	–	–	–
Paprika/ <i>Bell Pepper</i>	–	–	–	–
Petsai/ <i>Chinese Cabbage</i>	–	–	–	–
Terung/ <i>Eggplant</i>	–	–	–	–
Tomat/ <i>Tomato</i>	–	–	–	–
Wortel/ <i>Carrot</i>	–	–	–	–
<b>Buah–buahan/ Fruits</b>	–	–	–	–
Blewah/ <i>Cantaloupe</i>	–	–	–	–
Melon/ <i>Melon</i>	–	–	–	–
Semangka/ <i>Watermelon</i>	–	–	–	–
Stroberi/ <i>Strawberry</i>	–	–	–	–

Sumber/Source: BPS, Statistik Pertanian Hortikultura SPH-SBS/BPS-Statistics Indonesia, Agricultural Statistic for Horticulture SPH-SBS

**Tabel**  
**Table** 5.1.4

**Produksi Tanaman Sayuran dan Buah–Buahan Semusim  
Menurut Jenis Tanaman di Kabupaten Raja Ampat  
(kuintal), 2016–2019**  
*Production of Seasonal Vegetables and Fruits by Kind of  
Plant in Raja Ampat Regency (quintal), 2016–2019*

Jenis Tanaman Kind of Plants	2016	2017	2018	2019
(1)	(2)	(3)	(4)	(5)
<b>Sayuran/ Vegetables</b>	–	–	–	–
Bawang Daun/ <i>Wlech Onion</i>	–	–	–	–
Bawang Merah/ <i>Shallot</i>	–	–	–	–
Bawang Putih/ <i>Garlic</i>	–	–	–	–
Bayam/ <i>Spinach</i>	–	–	–	–
Buncis/ <i>Green Bean</i>	–	–	–	–
Cabai Besar/ <i>Chili (Capsicum Annum)</i>	–	–	–	–
Cabai Rawit/ <i>Chili (Capsicum Frutescens)</i>	–	–	–	–
Cabai/ <i>Chili</i>	–	–	–	–
Jamur/ <i>Mushroom</i>	–	–	–	–
Kacang Merah/ <i>Red Bean</i>	–	–	–	–
Kacang Panjang/ <i>Yarldlong Bean</i>	–	–	–	–
Kangkung/ <i>Kangkong</i>	–	–	–	–
Kembang Kol/ <i>Cauliflower</i>	–	–	–	–
Kentang/ <i>Potato</i>	–	–	–	–
Ketimun/ <i>Cucumber</i>	–	–	–	–
Kubis/ <i>Cabbage</i>	–	–	–	–
Labu Siam/ <i>Chayote</i>	–	–	–	–
Lobak/ <i>Radish</i>	–	–	–	–
Paprika/ <i>Bell Pepper</i>	–	–	–	–
Petsai/ <i>Chinese Cabbage</i>	–	–	–	–
Terung/ <i>Eggplant</i>	–	–	–	–
Tomat/ <i>Tomato</i>	–	–	–	–
Wortel/ <i>Carrot</i>	–	–	–	–
<b>Buah–buahan/ Fruits</b>	–	–	–	–
Blewah/ <i>Cantaloupe</i>	–	–	–	–
Melon/ <i>Melon</i>	–	–	–	–
Semangka/ <i>Watermelon</i>	–	–	–	–
Stroberi/ <i>Strawberry</i>	–	–	–	–

Sumber/Source: BPS, Statistik Pertanian Hortikultura SPH-SBS/BPS-Statistics Indonesia, Agricultural Statistic for Horticulture SPH-SBS

**Tabel**  
**Table** 5.1.5

**Luas Panen Tanaman Biofarmaka Menurut Distrik dan Jenis Tanaman di Kabupaten Raja Ampat (m<sup>2</sup>), 2018 dan 2019**  
**Harvested Area of Medicinal Plants by Subdistrict and Kind of Plant in Raja Ampat Regency (m<sup>2</sup>), 2018 and 2019**

Distrik Subdistrict	Jahe/Ginger		Laos/Lengkuas/Galanga	
	2018	2019	2018	2019
(1)	(2)	(3)	(4)	(5)
Misool Selatan	-	-	-	-
Misool Barat	-	-	-	-
Misool	-	-	-	-
Kofiau	-	-	-	-
Misool Timur	-	-	-	-
Kepulauan Sembilan	-	-	-	-
Salawati Utara	-	-	-	-
Salawati Tengah	-	-	-	-
Salawati Barat	-	-	-	-
Batanta Selatan	-	-	-	-
Batanta Utara	-	-	-	-
Waigeo Selatan	-	-	-	-
Teluk Mayalibit	-	-	-	-
Meos Mansar	-	-	-	-
Kota Waisai	-	-	-	-
Tiplol Mayalibit	-	-	-	-
Waigeo Barat	-	-	-	-
Waigeo Barat Kepulauan	-	-	-	-
Waigeo Utara	-	-	-	-
Warwarbomi	-	-	-	-
Supnin	-	-	-	-
Kepulauan Ayau	-	-	-	-
Ayau	-	-	-	-
Waigeo Timur	-	-	-	-
<b>Raja Ampat</b>	<b>0</b>	<b>0</b>	<b>0</b>	<b>0</b>

Lanjutan Tabel/Continued Table 5.1.5

Distrik Subdistrict	Kencur/East Indian Galangal		Kunyit/Turmeric	
	2018	2019	2018	2019
(1)	(6)	(7)	(8)	(9)
Misool Selatan	-	-	-	-
Misool Barat	-	-	-	-
Misool	-	-	-	-
Kofiau	-	-	-	-
Misool Timur	-	-	-	-
Kepulauan Sembilan	-	-	-	-
Salawati Utara	-	-	-	-
Salawati Tengah	-	-	-	-
Salawati Barat	-	-	-	-
Batanta Selatan	-	-	-	-
Batanta Utara	-	-	-	-
Waigeo Selatan	-	-	-	-
Teluk Mayalibit	-	-	-	-
Meos Mansar	-	-	-	-
Kota Waisai	-	-	-	-
Tiplol Mayalibit	-	-	-	-
Waigeo Barat	-	-	-	-
Waigeo Barat Kepulauan	-	-	-	-
Waigeo Utara	-	-	-	-
Warwabomi	-	-	-	-
Supnin	-	-	-	-
Kepulauan Ayau	-	-	-	-
Ayau	-	-	-	-
Waigeo Timur	-	-	-	-
<b>Raja Ampat</b>	<b>0</b>	<b>0</b>	<b>0</b>	<b>0</b>

Sumber/Source: BPS, Statistik Pertanian Hortikultura SPH-TBF/BPS-Statistics Indonesia, Agricultural Statistic for Horticulture SPH-TBF



**Tabel**  
**Table** 5.1.6

**Produksi Tanaman Biofarmaka Menurut Distrik dan Jenis Tanaman di Kabupaten Raja Ampat (kg), 2018 dan 2019**  
*Production of Medicinal Plants by Subdistrict and Kind of Plant in Raja Ampat Regency (kg), 2018 and 2019*

Distrik Subdistrict	Jahe/Ginger		Laos/Lengkuas/Galanga	
	2018	2019	2018	2019
(1)	(2)	(3)	(4)	(5)
Misool Selatan	-	-	-	-
Misool Barat	-	-	-	-
Misool	-	-	-	-
Kofiau	-	-	-	-
Misool Timur	-	-	-	-
Kepulauan Sembilan	-	-	-	-
Salawati Utara	-	-	-	-
Salawati Tengah	-	-	-	-
Salawati Barat	-	-	-	-
Batanta Selatan	-	-	-	-
Batanta Utara	-	-	-	-
Waigeo Selatan	-	-	-	-
Teluk Mayalibit	-	-	-	-
Meos Mansar	-	-	-	-
Kota Waisai	-	-	-	-
Tiplol Mayalibit	-	-	-	-
Waigeo Barat	-	-	-	-
Waigeo Barat Kepulauan	-	-	-	-
Waigeo Utara	-	-	-	-
Warwarbomi	-	-	-	-
Supnin	-	-	-	-
Kepulauan Ayau	-	-	-	-
Ayau	-	-	-	-
Waigeo Timur	-	-	-	-
<b>Raja Ampat</b>	<b>0</b>	<b>0</b>	<b>0</b>	<b>0</b>

Lanjutan Tabel/*Continued Table* 5.1.6

Distrik Subdistrict	Kencur/ <i>East Indian Galangal</i>		Kunyit/ <i>Turmeric</i>	
	2018	2019	2018	2019
(1)	(6)	(7)	(8)	(9)
Misool Selatan	-	-	-	-
Misool Barat	-	-	-	-
Misool	-	-	-	-
Kofiau	-	-	-	-
Misool Timur	-	-	-	-
Kepulauan Sembilan	-	-	-	-
Salawati Utara	-	-	-	-
Salawati Tengah	-	-	-	-
Salawati Barat	-	-	-	-
Batanta Selatan	-	-	-	-
Batanta Utara	-	-	-	-
Waigeo Selatan	-	-	-	-
Teluk Mayalibit	-	-	-	-
Meos Mansar	-	-	-	-
Kota Waisai	-	-	-	-
Tiplol Mayalibit	-	-	-	-
Waigeo Barat	-	-	-	-
Waigeo Barat Kepulauan	-	-	-	-
Waigeo Utara	-	-	-	-
Warwabomi	-	-	-	-
Supnin	-	-	-	-
Kepulauan Ayau	-	-	-	-
Ayau	-	-	-	-
Waigeo Timur	-	-	-	-
<b>Raja Ampat</b>	<b>0</b>	<b>0</b>	<b>0</b>	<b>0</b>

Sumber/*Source*: BPS, Statistik Pertanian Hortikultura SPH-TBF/BPS-*Statistics Indonesia, Agricultural Statistic for Horticulture SPH-TBF*

**Tabel** 5.1.7 **Luas Panen Tanaman Biofarmaka Menurut Jenis Tanaman di Kabupaten Raja Ampat (m<sup>2</sup>), 2016–2019**  
**Table** 5.1.7 **Harvested Area of Medicinal Plants by Kind of Plant in Raja Ampat Regency (m<sup>2</sup>), 2016–2019**

Jenis Tanaman Kind of Plants	2016	2017	2018	2019
(1)	(2)	(3)	(4)	(5)
Dlingo/Dringo/ Sweet Root/ Calamus	–	–	–	–
Jahe/ Ginger	–	–	–	–
Kapulaga/ Java Cardamon	–	–	–	–
Keji Beling/Kecibeling/ Strobilanthes crisper	–	–	–	–
Kencur/ East Indian Galangal	–	–	–	–
Kunyit/ Turmeric	–	–	–	–
Laos/Lengkuas/ Galanga	–	–	–	–
Lempuyang/ Zingiber Aromaticum	–	–	–	–
Lidah Buaya/ Oliviera	–	–	–	–
Mahkota Dewa/ God's Crown	–	–	–	–
Mengkudu/Pace/ Indian Mulberry	–	–	–	–
Sambiloto/ King of Bitter	–	–	–	–
Temuireng/ Black Turmeric	–	–	–	–
Temukunci/ Chinese Keys	–	–	–	–
Temulawak/ Java Turmeric	–	–	–	–

Sumber/Source: BPS, Statistik Pertanian Hortikultura SPH-TBF/BPS-Statistics Indonesia, Agricultural Statistic for Horticulture SPH-TBF

**Tabel 5.1.8** **Produksi Tanaman Biofarmaka Menurut Jenis Tanaman di Kabupaten Raja Ampat (kg), 2016–2019**  
**Production of Medicinal Plants by Kind of Plant in Raja Ampat Regency (kg), 2016–2019**

Jenis Tanaman Kind of Plants	2016	2017	2018	2019
(1)	(2)	(3)	(4)	(5)
Dlingo/Dringo/ Sweet Root/ Calamus	–	–	–	–
Jahe/ Ginger	–	–	–	–
Kapulaga/ Java Cardamon	–	–	–	–
Keji Beling/Kecibeling/ Strobilanthes crista	–	–	–	–
Kencur/ East Indian Galangal	–	–	–	–
Kunyit/ Turmeric	–	–	–	–
Laos/Lengkuas/ Galanga	–	–	–	–
Lempuyang/ Zingiber Aromaticum	–	–	–	–
Lidah Buaya/ Oliviera	–	–	–	–
Mahkota Dewa/ God's Crown	–	–	–	–
Mengkudu/Pace/ Indian Mulberry	–	–	–	–
Sambiloto/ King of Bitter	–	–	–	–
Temuireng/ Black Turmeric	–	–	–	–
Temukunci/ Chinese Keys	–	–	–	–
Temulawak/ Java Turmeric	–	–	–	–

Sumber/Source: BPS, Statistik Pertanian Hortikultura SPH-TBF/BPS-Statistics Indonesia, Agricultural Statistic for Horticulture SPH-TBF

**Tabel**  
**Table** 5.1.9

**Luas Panen Tanaman Hias Menurut Distrik dan Jenis Tanaman di Kabupaten Raja Ampat (m<sup>2</sup>), 2018 and 2019**  
**Harvested Area of Ornamental Plants by Subdistrict and Kind of Plant in Raja Ampat Regency (m<sup>2</sup>), 2018 and 2019**

Distrik Subdistrict	Anggrek/Orchid		Krisan/Chrysantemum	
	2018	2019	2018	2019
(1)	(2)	(3)	(4)	(5)
Misool Selatan	-	-	-	-
Misool Barat	-	-	-	-
Misool	-	-	-	-
Kofiau	-	-	-	-
Misool Timur	-	-	-	-
Kepulauan Sembilan	-	-	-	-
Salawati Utara	-	-	-	-
Salawati Tengah	-	-	-	-
Salawati Barat	-	-	-	-
Batanta Selatan	-	-	-	-
Batanta Utara	-	-	-	-
Waigeo Selatan	-	-	-	-
Teluk Mayalibit	-	-	-	-
Meos Mansar	-	-	-	-
Kota Waisai	-	-	-	-
Tiplol Mayalibit	-	-	-	-
Waigeo Barat	-	-	-	-
Waigeo Barat Kepulauan	-	-	-	-
Waigeo Utara	-	-	-	-
Warwarbomi	-	-	-	-
Supnin	-	-	-	-
Kepulauan Ayau	-	-	-	-
Ayau	-	-	-	-
Waigeo Timur	-	-	-	-
<b>Raja Ampat</b>	<b>0</b>	<b>0</b>	<b>0</b>	<b>0</b>

Lanjutan Tabel/*Continued Table* 5.1.9

Distrik <i>Subdistrict</i>	Mawar/Rose		Sedap Malam/Tuberose	
	2018	2019	2018	2019
(1)	(6)	(7)	(8)	(9)
Misool Selatan	-	-	-	-
Misool Barat	-	-	-	-
Misool	-	-	-	-
Kofiau	-	-	-	-
Misool Timur	-	-	-	-
Kepulauan Sembilan	-	-	-	-
Salawati Utara	-	-	-	-
Salawati Tengah	-	-	-	-
Salawati Barat	-	-	-	-
Batanta Selatan	-	-	-	-
Batanta Utara	-	-	-	-
Waigeo Selatan	-	-	-	-
Teluk Mayalibit	-	-	-	-
Meos Mansar	-	-	-	-
Kota Waisai	-	-	-	-
Tiplol Mayalibit	-	-	-	-
Waigeo Barat	-	-	-	-
Waigeo Barat Kepulauan	-	-	-	-
Waigeo Utara	-	-	-	-
Warwarbomi	-	-	-	-
Supnin	-	-	-	-
Kepulauan Ayau	-	-	-	-
Ayau	-	-	-	-
Waigeo Timur	-	-	-	-
<b>Raja Ampat</b>	<b>0</b>	<b>0</b>	<b>0</b>	<b>0</b>

Sumber/*Source*: BPS, Statistik Pertanian Hortikultura SPH-TH/BPS-*Statistics Indonesia, Agricultural Statistik for Horticulture SPH-TH*

**Tabel**  
**Table** 5.1.10

**Produksi Tanaman Hias Menurut Distrik dan Jenis  
 Tanaman di Kabupaten Raja Ampat (tangkai), 2018 and  
 2019**  
*Production of Ornamental Plants by Subdistrict and Kind of  
 Plant in Raja Ampat Regency (stalks), 2018 and 2019*

Distrik Subdistrict (1)	Anggrek/ <i>Orchid</i>		Krisan/ <i>Chrysantemum</i>	
	2018 (2)	2019 (3)	2019 (4)	2019 (5)
Misool Selatan	-	-	-	-
Misool Barat	-	-	-	-
Misool	-	-	-	-
Kofiau	-	-	-	-
Misool Timur	-	-	-	-
Kepulauan Sembilan	-	-	-	-
Salawati Utara	-	-	-	-
Salawati Tengah	-	-	-	-
Salawati Barat	-	-	-	-
Batanta Selatan	-	-	-	-
Batanta Utara	-	-	-	-
Waigeo Selatan	-	-	-	-
Teluk Mayalibit	-	-	-	-
Meos Mansar	-	-	-	-
Kota Waisai	-	-	-	-
Tiplol Mayalibit	-	-	-	-
Waigeo Barat	-	-	-	-
Waigeo Barat Kepulauan	-	-	-	-
Waigeo Utara	-	-	-	-
Warwarbomi	-	-	-	-
Supnin	-	-	-	-
Kepulauan Ayau	-	-	-	-
Ayau	-	-	-	-
Waigeo Timur	-	-	-	-
<b>Raja Ampat</b>	<b>0</b>	<b>0</b>	<b>0</b>	<b>0</b>

Lanjutan Tabel/*Continued Table* 5.1.10

Distrik <i>Subdistrict</i>	Mawar/Rose		Sedap Malam/Tuberose	
	2018	2019	2018	2019
(1)	(6)	(7)	(8)	(9)
Misool Selatan	-	-	-	-
Misool Barat	-	-	-	-
Misool	-	-	-	-
Kofiau	-	-	-	-
Misool Timur	-	-	-	-
Kepulauan Sembilan	-	-	-	-
Salawati Utara	-	-	-	-
Salawati Tengah	-	-	-	-
Salawati Barat	-	-	-	-
Batanta Selatan	-	-	-	-
Batanta Utara	-	-	-	-
Waigeo Selatan	-	-	-	-
Teluk Mayalibit	-	-	-	-
Meos Mansar	-	-	-	-
Kota Waisai	-	-	-	-
Tiplol Mayalibit	-	-	-	-
Waigeo Barat	-	-	-	-
Waigeo Barat Kepulauan	-	-	-	-
Waigeo Utara	-	-	-	-
Warwarbomi	-	-	-	-
Supnin	-	-	-	-
Kepulauan Ayau	-	-	-	-
Ayau	-	-	-	-
Waigeo Timur	-	-	-	-
<b>Raja Ampat</b>	<b>0</b>	<b>0</b>	<b>0</b>	<b>0</b>

Sumber/*Source*: BPS, Statistik Pertanian Hortikultura SPH-TH/BPS-*Statistics Indonesia, Agricultural Statistik for Horticulture SPH-TH*



**Tabel** 5.1.11 **Luas Panen Tanaman Hias Menurut Jenis Tanaman di Kabupaten Raja Ampat (m<sup>2</sup>), 2016–2019**  
**Table** 5.1.11 **Harvested Area of Ornamental Plants by Kind of Plant in Raja Ampat Regency (m<sup>2</sup>), 2016–2019**

Jenis Tanaman Kind of Plants	2016	2017	2018	2019
(1)	(2)	(3)	(4)	(5)
Adenium (Kamboja Jepang)/ <i>Adenium obesum</i>	–	–	–	–
Aglaonema/ <i>Chinese evergreens</i>	–	–	–	–
Anggrek/ <i>Orchid</i>	–	–	–	–
Anthurium Bunga/ <i>Flamingo Lily Flower</i>	–	–	–	–
Anthurium Daun/ <i>Laceleaf</i>	–	–	–	–
Anyelir/ <i>Carnation</i>	–	–	–	–
Caladium/ <i>Heart of Jesus</i>	–	–	–	–
Cordylina/ <i>Cordylina</i>	–	–	–	–
Diffenbachia/ <i>Dumb canes</i>	–	–	–	–
Dracaena/ <i>Dracaena</i>	–	–	–	–
Euphorbia/ <i>Spurges</i>	–	–	–	–
Gladiol/ <i>Gladiol</i>	–	–	–	–
Herbras/ <i>Gerbera</i>	–	–	–	–
Krisan/ <i>Chrysantemum</i>	–	–	–	–
Mawar/ <i>Rose</i>	–	–	–	–
Melati/ <i>Jasmine</i>	–	–	–	–
Monstera/ <i>Swiss cheese plant</i>	–	–	–	–
Pakis/ <i>Fern</i>	–	–	–	–
Palem/ <i>Palm</i>	–	–	–	–
Pedang-pedangan/ <i>Sansevieria</i>	–	–	–	–
Pisang–pisangan/ <i>Heliconia</i>	–	–	–	–
Philodendron/ <i>Philodendron</i>	–	–	–	–
Sedap Malam/ <i>Tuberose</i>	–	–	–	–
Soka/ <i>Ixora</i>	–	–	–	–

Sumber/Source: BPS, Statistik Pertanian Hortikultura SPH-TH/BPS-Statistics Indonesia, Agricultural Statistik for Horticulture SPH-TH

**Tabel**  
**Table** 5.1.12

**Produksi Tanaman Hias Menurut Jenis Tanaman di  
Kabupaten Raja Ampat (tangkai), 2016–2019**  
*Production of Ornamental Plants by Kind of Plant in Raja  
Ampat Regency (stalks), 2016–2019*

Jenis Tanaman <i>Kind of Plants</i>	2016	2017	2018	2019
(1)	(2)	(3)	(4)	(5)
Adenium (Kamboja Jepang)/ <i>Adenium obesum</i>	–	–	–	–
Aglaonema/ <i>Chinese evergreens</i>	–	–	–	–
Anggrek/ <i>Orchid</i>	–	–	–	–
Anthurium Bunga/ <i>Flamingo Lily Flower</i>	–	–	–	–
Anthurium Daun/ <i>Laceleaf</i>	–	–	–	–
Anyelir/ <i>Carnation</i>	–	–	–	–
Caladium/ <i>Heart of Jesus</i>	–	–	–	–
Cordyline/ <i>Cordyline</i>	–	–	–	–
Diffenbachia/ <i>Dumb canes</i>	–	–	–	–
Dracaena/ <i>Dracaena</i>	–	–	–	–
Euphorbia/ <i>Spurges</i>	–	–	–	–
Gladiol/ <i>Gladiol</i>	–	–	–	–
Herbras/ <i>Gerbera</i>	–	–	–	–
Krisan/ <i>Chrysantemum</i>	–	–	–	–
Mawar/ <i>Rose</i>	–	–	–	–
Melati/ <i>Jasmine</i>	–	–	–	–
Monstera/ <i>Swiss cheese plant</i>	–	–	–	–
Pakis/ <i>Fern</i>	–	–	–	–
Palem/ <i>Palm</i>	–	–	–	–
Pedang-pedangan/ <i>Sansevieria</i>	–	–	–	–
Pisang–pisangan/ <i>Heliconia</i>	–	–	–	–
Philodendron/ <i>Philodendron</i>	–	–	–	–
Sedap Malam/ <i>Tuberose</i>	–	–	–	–
Soka/ <i>Ixora</i>	–	–	–	–

Sumber/Source: BPS, Statistik Pertanian Hortikultura SPH-TH/BPS-Statistics Indonesia, *Agricultural Statistik for Horticulture SPH-TH*

**Tabel**  
**Table** 5.1.13

**Produksi Buah-buahan Menurut Distrik dan Jenis Tanaman di Kabupaten Raja Ampat (kuintal), 2018 and 2019**  
*Production of Fruits by Subdistrict and Kind of Plant in Raja Ampat Regency (quintal), 2018 and 2019*

Distrik Subdistrict	Mangga/Mango		Durian/Durian	
	2018	2019	2018	2019
(1)	(2)	(3)	(4)	(5)
Misool Selatan	-	-	-	-
Misool Barat	-	-	-	-
Misool	-	-	-	-
Kofiau	-	-	-	-
Misool Timur	-	-	-	-
Kepulauan Sembilan	-	-	-	-
Salawati Utara	-	-	-	-
Salawati Tengah	-	-	-	-
Salawati Barat	-	-	-	-
Batanta Selatan	-	-	-	-
Batanta Utara	-	-	-	-
Waigeo Selatan	-	-	-	-
Teluk Mayalibit	-	-	-	-
Meos Mansar	-	-	-	-
Kota Waisai	-	-	-	-
Tiplol Mayalibit	-	-	-	-
Waigeo Barat	-	-	-	-
Waigeo Barat Kepulauan	-	-	-	-
Waigeo Utara	-	-	-	-
Warwarbomi	-	-	-	-
Supnin	-	-	-	-
Kepulauan Ayau	-	-	-	-
Ayau	-	-	-	-
Waigeo Timur	-	-	-	-
<b>Raja Ampat</b>	<b>0</b>	<b>0</b>	<b>0</b>	<b>0</b>

Lanjutan Tabel/*Continued Table* 5.1.13

Distrik Subdistrict	Jeruk/Orange		Pisang/Banana	
	2018	2019	2018	2019
(1)	(6)	(7)	(8)	(9)
Misool Selatan	-	-	-	-
Misool Barat	-	-	-	-
Misool	-	-	-	-
Kofiau	-	-	-	-
Misool Timur	-	-	-	-
Kepulauan Sembilan	-	-	-	-
Salawati Utara	-	-	-	-
Salawati Tengah	-	-	-	-
Salawati Barat	-	-	-	-
Batanta Selatan	-	-	-	-
Batanta Utara	-	-	-	-
Waigeo Selatan	-	-	-	-
Teluk Mayalibit	-	-	-	-
Meos Mansar	-	-	-	-
Kota Waisai	-	-	-	-
Tiplol Mayalibit	-	-	-	-
Waigeo Barat	-	-	-	-
Waigeo Barat Kepulauan	-	-	-	-
Waigeo Utara	-	-	-	-
Warwarbomi	-	-	-	-
Supnin	-	-	-	-
Kepulauan Ayau	-	-	-	-
Ayau	-	-	-	-
Waigeo Timur	-	-	-	-
<b>Raja Ampat</b>	<b>0</b>	<b>0</b>	<b>0</b>	<b>0</b>

Lanjutan Tabel/Continued Table 5.1.13

Distrik Subdistrict	Pepaya/Papaya		Salak/Salacca	
	2018	2019	2018	2019
(1)	(10)	(11)	(12)	(13)
Misool Selatan	-	-	-	-
Misool Barat	-	-	-	-
Misool	-	-	-	-
Kofiau	-	-	-	-
Misool Timur	-	-	-	-
Kepulauan Sembilan	-	-	-	-
Salawati Utara	-	-	-	-
Salawati Tengah	-	-	-	-
Salawati Barat	-	-	-	-
Batanta Selatan	-	-	-	-
Batanta Utara	-	-	-	-
Waigeo Selatan	-	-	-	-
Teluk Mayalibit	-	-	-	-
Meos Mansar	-	-	-	-
Kota Waisai	-	-	-	-
Tiplol Mayalibit	-	-	-	-
Waigeo Barat	-	-	-	-
Waigeo Barat Kepulauan	-	-	-	-
Waigeo Utara	-	-	-	-
Warwarbomi	-	-	-	-
Supnin	-	-	-	-
Kepulauan Ayau	-	-	-	-
Ayau	-	-	-	-
Waigeo Timur	-	-	-	-
<b>Raja Ampat</b>	<b>0</b>	<b>0</b>	<b>0</b>	<b>0</b>

Sumber/Source: BPS, Statistik Pertanian Hortikultura SPH-BST/BPS-Statistics Indonesia, Agricultural Statistic for Horticulture SPH-BST

**Tabel**  
**Table** 5.1.14

**Produksi Buah–Buahan dan Sayuran Tahunan Menurut Jenis Tanaman di Kabupaten Raja Ampat (kuintal), 2016–2019**  
*Production of Annual Fruits and Vegetables by Kind of Plant (ton) in Raja Ampat Regency (quintal), 2016–2019*

Jenis Tanaman <i>Kind of Plants</i>	2016	2017	2018	2019
(1)	(2)	(3)	(4)	(5)
<b>Buah–Buahan/ Fruits:</b>				
Alpukat/ <i>Avocado</i>	–	–	0,00	–
Anggur/ <i>Grape</i>	–	–	0,00	–
Apel/ <i>Apple</i>	–	–	0,00	–
Belimbing/ <i>Star Fruit</i>	–	–	0,00	–
Duku/Langsat/Kokosan/ <i>Duku</i>	–	–	0,00	–
Durian/ <i>Durian</i>	–	–	0,00	–
Jambu Air/ <i>Rose Apple</i>	–	–	0,00	–
Jambu Biji/ <i>Guava</i>	–	–	0,00	–
Jeruk Besar/ <i>Pomelo</i>	–	–	0,00	–
Jeruk Siam/Kepro/ <i>Tangerine/Orange</i>	–	–	0,00	–
Jeruk/ Orange ( <i>Tangerine + Pomelo</i> )	–	–	0,00	–
Mangga/ <i>Mango</i>	–	–	0,00	–
Manggis/ <i>Mangosteen</i>	–	–	0,00	–
Markisa/ <i>Marquisa</i>	–	–	0,00	–
Nangka/Cempedak/ <i>Jack Fruit</i>	–	–	0,00	–
Nenas/ <i>Pineapple</i>	–	–	0,00	–
Pepaya/ <i>Papaya</i>	–	–	0,00	–
Pisang/ <i>Banana</i>	–	–	0,00	–
Rambutan/ <i>Rambutan</i>	–	–	0,00	–
Salak/ <i>Salacca</i>	–	–	0,00	–
Sawo/Sapodilla/ <i>Star Apple</i>	–	–	0,00	–
Sirsak/ <i>Soursop</i>	–	–	0,00	–
Sukun/ <i>Bread Fruit</i>	–	–	0,00	–
<b>Sayuran/ Vegetables</b>				
Jengkol/ <i>Jengkol</i>	–	–	0,00	–
Melinjo/ <i>Melinjo</i>	–	–	0,00	–
Petai/ <i>Twisted Cluster Bean</i>	–	–	0,00	–

Sumber/Source: BPS, Statistik Pertanian Hortikultura SPH-BST/BPS-Statistics Indonesia, *Agricultural Statistic for Horticulture SPH-BST*

**5.2 PERKEBUNAN  
ESTATE CROPS**

**Tabel 5.2.1 Luas Areal Tanaman Perkebunan Menurut Distrik dan Jenis Tanaman di Kabupaten Raja Ampat (ribu ha), 2018 dan 2019**  
*Planted Area of Estate Crops by Subdistrict and Type of Crops in Raja Ampat Regency (thousand ha), 2018 dan 2019*

Distrik Subdistrict (1)	Kelapa Sawit/Oil Palm		Kelapa/Coconut	
	2018 (2)	2019 (3)	2018 (4)	2019 (5)
Misool Selatan	–	–	0,62	0,62
Misool Barat	–	–	0,12	0,12
Misool	–	–	1,65	1,70
Kofiau	–	–	1,64	1,81
Misool Timur	–	–	2,07	2,07
Kepulauan Sembilan	–	–	1,03	1,11
Salawati Utara	–	–	0,12	0,12
Salawati Tengah	–	–	–	–
Salawati Barat	–	–	–	–
Batanta Selatan	–	–	–	0,01
Batanta Utara	–	–	0,03	0,03
Waigeo Selatan	–	–	0,43	0,43
Teluk Mayalibit	–	–	0,03	0,03
Meos Mansar	–	–	0,05	0,05
Kota Waisai	–	–	–	0,01
Tiplol Mayalibit	–	–	–	–
Waigeo Barat	–	–	0,77	0,77
Waigeo Barat Kepulauan	–	–	0,92	0,93
Waigeo Utara	–	–	0,44	0,54
Warwarbomi	–	–	0,06	0,06
Supnin	–	–	0,03	0,03
Kepulauan Ayau	–	–	0,03	0,03
Ayau	–	–	0,14	0,14
Waigeo Timur	–	–	0,22	0,36
<b>Raja Ampat</b>	<b>0</b>	<b>0</b>	<b>10,37</b>	<b>10,94</b>

Lanjutan Tabel/*Continued Table* 5.2.1

Distrik Subdistrict	Karet/Rubber		Kopi/Coffee	
	2018	2019	2018	2019
(1)	(6)	(7)	(8)	(9)
Misool Selatan	-	-	-	-
Misool Barat	-	-	-	-
Misool	-	-	-	-
Kofiau	-	-	-	-
Misool Timur	-	-	-	-
Kepulauan Sembilan	-	-	-	-
Salawati Utara	-	-	-	-
Salawati Tengah	-	-	-	-
Salawati Barat	-	-	-	-
Batanta Selatan	-	-	0,02	0,02
Batanta Utara	-	-	-	-
Waigeo Selatan	-	-	-	-
Teluk Mayalibit	-	-	-	-
Meos Mansar	-	-	-	-
Kota Waisai	-	-	-	-
Tiplol Mayalibit	-	-	-	-
Waigeo Barat	-	-	-	-
Waigeo Barat Kepulauan	-	-	-	-
Waigeo Utara	-	-	-	-
Warwarbomi	-	-	-	-
Supnin	-	-	-	-
Kepulauan Ayau	-	-	-	-
Ayau	-	-	-	-
Waigeo Timur	-	-	-	-
<b>Raja Ampat</b>	<b>0</b>	<b>0</b>	<b>0,02</b>	<b>0,02</b>



Lanjutan Tabel/Continued Table 5.2.1

Distrik Subdistrict	Kakao/Cocoa		Tebu/Sugar cane	
	2018	2019	2018	2019
(1)	(10)	(11)	(12)	(13)
Misool Selatan	0,03	0,02	–	–
Misool Barat	0,08	0,08	–	–
Misool	0,19	0,19	–	–
Kofiau	0,12	0,12	–	–
Misool Timur	0,20	0,20	–	–
Kepulauan Sembilan	–	–	–	–
Salawati Utara	0,03	0,03	–	–
Salawati Tengah	–	–	–	–
Salawati Barat	–	–	–	–
Batanta Selatan	0,06	0,06	–	–
Batanta Utara	–	–	–	–
Waigeo Selatan	0,01	0,01	–	–
Teluk Mayalibit	0,02	0,02	–	–
Meos Mansar	–	–	–	–
Kota Waisai	–	–	–	–
Tiplol Mayalibit	0,02	0,02	–	–
Waigeo Barat	–	–	–	–
Waigeo Barat Kepulauan	–	–	–	–
Waigeo Utara	0,01	0,08	–	–
Warwarbomi	–	–	–	–
Supnin	–	–	–	–
Kepulauan Ayau	–	–	–	–
Ayau	–	–	–	–
Waigeo Timur	0,01	0,01	–	–
<b>Raja Ampat</b>	<b>0,81</b>	<b>0,81</b>	<b>0</b>	<b>0</b>

Lanjutan Tabel/*Continued Table* 5.2.1

Distrik <i>Subdistrict</i>	Teh/ <i>Tea</i>		Tembakau/ <i>Tobacco</i>	
	2018	2019	2018	2019
(1)	(14)	(15)	(16)	(17)
Misool Selatan	-	-	-	-
Misool Barat	-	-	-	-
Misool	-	-	-	-
Kofiau	-	-	-	-
Misool Timur	-	-	-	-
Kepulauan Sembilan	-	-	-	-
Salawati Utara	-	-	-	-
Salawati Tengah	-	-	-	-
Salawati Barat	-	-	-	-
Batanta Selatan	-	-	-	-
Batanta Utara	-	-	-	-
Waigeo Selatan	-	-	-	-
Teluk Mayalibit	-	-	-	-
Meos Mansar	-	-	-	-
Kota Waisai	-	-	-	-
Tiplol Mayalibit	-	-	-	-
Waigeo Barat	-	-	-	-
Waigeo Barat Kepulauan	-	-	-	-
Waigeo Utara	-	-	-	-
Warwarbomi	-	-	-	-
Supnin	-	-	-	-
Kepulauan Ayau	-	-	-	-
Ayau	-	-	-	-
Waigeo Timur	-	-	-	-
<b>Raja Ampat</b>	<b>0</b>	<b>0</b>	<b>0</b>	<b>0</b>

Sumber/*Source*: Dinas Ketahanan Pangan dan Pertanian Kabupaten Raja Ampat/*Food Security and Agriculture Office of Raja Ampat Regency*

**Tabel**  
**Table** 5.2.2

**Produksi Perkebunan Menurut Distrik dan Jenis Tanaman  
 di Kabupaten Raja Ampat (ribu ton), 2018 dan 2019**  
*Production of Estate by Subdistrict and Type of Crops in Raja  
 Ampat Regency (thousand tons), 2018 and 2019*

Distrik Subdistrict	Kelapa Sawit/Oil Palm		Kelapa/Coconut	
	2018	2019	2018	2019
(1)	(2)	(3)	(4)	(5)
Misool Selatan	–	–	0,40	0,40
Misool Barat	–	–	0,08	0,08
Misool	–	–	2,22	2,07
Kofiau	–	–	1,31	1,56
Misool Timur	–	–	1,65	1,66
Kepulauan Sembilan	–	–	1,24	1,22
Salawati Utara	–	–	0,05	0,06
Salawati Tengah	–	–	–	–
Salawati Barat	–	–	–	–
Batanta Selatan	–	–	–	0,01
Batanta Utara	–	–	0,01	0,02
Waigeo Selatan	–	–	0,30	0,30
Teluk Mayalibit	–	–	0,02	0,02
Meos Mansar	–	–	0,03	0,03
Kota Waisai	–	–	–	0,01
Tiplol Mayalibit	–	–	–	–
Waigeo Barat	–	–	1,00	0,99
Waigeo Barat Kepulauan	–	–	1,10	1,10
Waigeo Utara	–	–	0,35	0,45
Warwarbomi	–	–	0,05	0,05
Supnin	–	–	0,02	0,02
Kepulauan Ayau	–	–	0,02	0,03
Ayau	–	–	0,13	0,10
Waigeo Timur	–	–	0,13	0,14
<b>Raja Ampat</b>	<b>0</b>	<b>0</b>	<b>10,11</b>	<b>10,31</b>

Lanjutan Tabel/*Continued Table 5.2.2*

Distrik Subdistrict	Karet/Rubber		Kopi/Coffee	
	2018	2019	2018	2019
(1)	(6)	(7)	(8)	(9)
Misool Selatan	-	-	-	-
Misool Barat	-	-	-	-
Misool	-	-	-	-
Kofiau	-	-	-	-
Misool Timur	-	-	-	-
Kepulauan Sembilan	-	-	-	-
Salawati Utara	-	-	-	-
Salawati Tengah	-	-	-	-
Salawati Barat	-	-	-	-
Batanta Selatan	-	-	-	-
Batanta Utara	-	-	-	-
Waigeo Selatan	-	-	-	-
Teluk Mayalibit	-	-	-	-
Meos Mansar	-	-	-	-
Kota Waisai	-	-	-	-
Tiplol Mayalibit	-	-	-	-
Waigeo Barat	-	-	-	-
Waigeo Barat Kepulauan	-	-	-	-
Waigeo Utara	-	-	-	-
Warwarbomi	-	-	-	-
Supnin	-	-	-	-
Kepulauan Ayau	-	-	-	-
Ayau	-	-	-	-
Waigeo Timur	-	-	-	-
<b>Raja Ampat</b>	<b>0</b>	<b>0</b>	<b>0</b>	<b>0</b>

Lanjutan Tabel/Continued Table 5.2.2

Distrik Subdistrict	Kakao/Cocoa		Tebu/Sugar cane	
	2018	2019	2018	2019
(1)	(10)	(11)	(12)	(13)
Misool Selatan	0,01	0,01	-	-
Misool Barat	0,01	0,01	-	-
Misool	0,02	0,02	-	-
Kofiau	0,04	0,03	-	-
Misool Timur	0,03	0,02	-	-
Kepulauan Sembilan	-	-	-	-
Salawati Utara	0,01	0,01	-	-
Salawati Tengah	-	-	-	-
Salawati Barat	-	-	-	-
Batanta Selatan	0,01	0,01	-	-
Batanta Utara	-	-	-	-
Waigeo Selatan	0,00	-	-	-
Teluk Mayalibit	-	-	-	-
Meos Mansar	-	-	-	-
Kota Waisai	-	-	-	-
Tiplol Mayalibit	-	-	-	-
Waigeo Barat	-	-	-	-
Waigeo Barat Kepulauan	-	-	-	-
Waigeo Utara	0,01	0,01	-	-
Warwarbomi	-	-	-	-
Supnin	-	-	-	-
Kepulauan Ayau	-	-	-	-
Ayau	-	-	-	-
Waigeo Timur	-	-	-	-
<b>Raja Ampat</b>	<b>0,14</b>	<b>0,12</b>	<b>0</b>	<b>0</b>

Lanjutan Tabel/*Continued Table 5.2.2*

Distrik Subdistrict	Teh/Tea		Tembakau/Tobacco	
	2018	2019	2018	2019
(1)	(14)	(15)	(16)	(17)
Misool Selatan	-	-	-	-
Misool Barat	-	-	-	-
Misool	-	-	-	-
Kofiau	-	-	-	-
Misool Timur	-	-	-	-
Kepulauan Sembilan	-	-	-	-
Salawati Utara	-	-	-	-
Salawati Tengah	-	-	-	-
Salawati Barat	-	-	-	-
Batanta Selatan	-	-	-	-
Batanta Utara	-	-	-	-
Waigeo Selatan	-	-	-	-
Teluk Mayalibit	-	-	-	-
Meos Mansar	-	-	-	-
Kota Waisai	-	-	-	-
Tiplol Mayalibit	-	-	-	-
Waigeo Barat	-	-	-	-
Waigeo Barat Kepulauan	-	-	-	-
Waigeo Utara	-	-	-	-
Warwarbomi	-	-	-	-
Supnin	-	-	-	-
Kepulauan Ayau	-	-	-	-
Ayau	-	-	-	-
Waigeo Timur	-	-	-	-
<b>Raja Ampat</b>	<b>0</b>	<b>0</b>	<b>0</b>	<b>0</b>

Sumber/*Source*: Dinas Ketahanan Pangan dan Pertanian Kabupaten Raja Ampat/*Food Security and Agricultures Office of Raja Ampat Regency*

**Tabel**  
**Table** 5.2.3

**Luas Area dan Produksi Pinang Menurut Distrik di Kabupaten Raja Ampat, 2019**  
**Total Area and Production of Betel Nut by Subdistrict In Raja Ampat Regency, 2019**

<b>Distrik Subdistrict</b>	<b>Luas Area (ha) Total Area (ha)</b>	<b>Produksi (ton) Production (ton)</b>	<b>Rumah Tangga (KK) Household (KK)</b>
<b>(1)</b>	<b>(2)</b>	<b>(3)</b>	<b>(4)</b>
Misool Selatan	–	–	–
Misool Barat	–	–	–
Misool	–	–	–
Kofiau	25	5	50
Misool Timur	–	–	–
Kepulauan Sembilan	–	–	–
Salawati Utara	–	–	–
Salawati Tengah	–	–	–
Salawati Barat	–	–	–
Batanta Selatan	20	3	25
Batanta Utara	12	3	25
Waigeo Selatan	–	–	–
Teluk Mayalibit	20	2	25
Meos Mansar	10	2	25
Kota Waisai	–	–	–
Tiplol Mayalibit	–	–	–
Waigeo Barat	–	–	–
Waigeo Barat Kepulauan	–	–	–
Waigeo Utara	–	–	–
Warwarbomi	10	2	25
Supnin	–	–	–
Kepulauan Ayau	–	–	–
Ayau	–	–	–
Waigeo Timur	–	–	–
<b>Raja Ampat</b>	<b>97</b>	<b>17</b>	<b>175</b>

Sumber/Source: Dinas Ketahanan Pangan dan Pertanian Kabupaten Raja Ampat/Food Security and Agriculture Office of Raja Ampat Regency

**Tabel**  
**Table** 5.2.4**Luas Area dan Produksi Sagu Menurut Distrik di  
Kabupaten Raja Ampat, 2019**  
*Total Area and Production of Sagu by Subdistrict in Raja  
Ampat Regency, 2019*

<b>Distrik</b> <i>Subdistrict</i>	<b>Luas Area (ha)</b> <i>Total Area (ha)</i>	<b>Produksi (ton)</b> <i>Production (ton)</i>	<b>Rumah Tangga (KK)</b> <i>Household (KK)</i>
(1)	(2)	(3)	(4)
Misool Selatan	185	110	185
Misool Barat	–	–	–
Misool	14	12	42
Kofiau	13	10	39
Misool Timur	40	32	80
Kepulauan Sembilan	–	–	–
Salawati Utara	100	112	75
Salawati Tengah	–	–	–
Salawati Barat	–	–	–
Batanta Selatan	42	8	40
Batanta Utara	–	–	–
Waigeo Selatan	10	8	20
Teluk Mayalibit	93	55	186
Meos Mansar	–	–	–
Kota Waisai	–	–	–
Tiplol Mayalibit	–	–	–
Waigeo Barat	35	24	58
Waigeo Barat Kepulauan	–	–	–
Waigeo Utara	89	50	79
Warwarbomi	10	12	20
Supnin	–	–	–
Kepulauan Ayau	–	–	–
Ayau	–	–	–
Waigeo Timur	23	20	69
<b>Raja Ampat</b>	<b>654</b>	<b>453</b>	<b>893</b>

Sumber/Source: Dinas Ketahanan Pangan dan Pertanian Kabupaten Raja Ampat/Food Security and Agricultures Office of Raja Ampat Regency



**Tabel**  
**Table** 5.2.5

**Luas Area dan Produksi Pala Menurut Distrik di  
Kabupaten Raja Ampat, 2019**  
*Total Area and Production of Nutmeg by Subdistrict in Raja  
Ampat Regency, 2019*

<b>Distrik Subdistrict</b>	<b>Luas Area (ha) Total Area (ha)</b>	<b>Produksi (ton) Production (ton)</b>	<b>Rumah Tangga (KK) Household (KK)</b>
(1)	(2)	(3)	(4)
Misool Selatan	–	–	–
Misool Barat	–	–	–
Misool	–	–	–
Kofiau	–	–	–
Misool Timur	–	–	–
Kepulauan Sembilan	–	–	–
Salawati Utara	–	–	–
Salawati Tengah	–	–	–
Salawati Barat	–	–	–
Batanta Selatan	–	–	–
Batanta Utara	–	–	–
Waigeo Selatan	–	–	–
Teluk Mayalibit	–	–	–
Meos Mansar	–	–	–
Kota Waisai	–	–	–
Tiplol Mayalibit	–	–	–
Waigeo Barat	–	–	–
Waigeo Barat Kepulauan	12	–	40
Waigeo Utara	–	–	–
Warwabomi	–	–	–
Supnin	–	–	–
Kepulauan Ayau	–	–	–
Ayau	–	–	–
Waigeo Timur	–	–	–
<b>Raja Ampat</b>	<b>12</b>	<b>0</b>	<b>40</b>

Sumber/Source: Dinas Ketahanan Pangan dan Pertanian Kabupaten Raja Ampat/*Food Security and Agricultures Office of Raja Ampat Regency*

### 5.3 TANAMAN PANGAN FOOD CROPS

**Tabel 5.3.1** Luas Panen, Produktivitas, dan Produksi Padi Menurut Distrik di Kabupaten Raja Ampat, 2019  
*Harvested Area, Productivity, dan Production of Paddy by Subdistrict in Raja Ampat Regency, 2019*

Distrik Subdistrict	Luas Panen (ha) Harvested Area (ha)	Produktivitas (ton/ha) Productivity (ton/ha)	Produksi (ton) Production (ton)
(1)	(2)	(3)	(4)
Misool Selatan	–	–	–
Misool Barat	–	–	–
Misool	–	–	–
Kofiau	–	–	–
Misool Timur	117,2	234,4	2,00
Kepulauan Sembilan	–	–	–
Salawati Utara	–	–	–
Salawati Tengah	179,1	343,8	1,92
Salawati Barat	–	–	–
Batanta Selatan	–	–	–
Batanta Utara	–	–	–
Waigeo Selatan	–	–	–
Teluk Mayalibit	–	–	–
Meos Mansar	–	–	–
Kota Waisai	–	–	–
Tiplol Mayalibit	–	–	–
Waigeo Barat	–	–	–
Waigeo Barat Kepulauan	–	–	–
Waigeo Utara	–	–	–
Warwabomi	–	–	–
Supnin	–	–	–
Kepulauan Ayau	–	–	–
Ayau	–	–	–
Waigeo Timur	–	–	–
<b>Raja Ampat</b>	<b>296,3</b>	<b>578,2</b>	<b>3,92</b>

Sumber/Source: Dinas Ketahanan Pangan dan Pertanian Kabupaten Raja Ampat/Food Security and Agricultures Office of Raja Ampat Regency

**5.4 KEHUTANAN  
FORESTRY**

**Tabel 5.4.1 Luas Areal Kawasan Konservasi Menurut Distrik di Kabupaten Raja Ampat (ha), 2019**  
*Total Conservation Area by Subdistrict in Raja Ampat Regency (ha), 2019*

Distrik <i>Subdistrict</i>	Hutan Lindung <i>Protection Forest</i>	Kawasan Sumber Daya Alam/ Kawasan Pelestarian Alam <i>Natural Resources/ Conservation Areas</i>
(1)	(2)	(3)
Misool Selatan	3 687,35	–
Misool Barat	2 302,83	–
Misool	21 517,73	–
Kofiau	15 330,15	–
Misool Timur	26 262,83	–
Kepulauan Sembilan	506,16	–
Salawati Utara	226,28	–
Salawati Tengah	3 297,98	–
Salawati Barat	634,70	3,72
Batanta Selatan	11 955,82	–
Batanta Utara	17 991,42	–
Waigeo Selatan	2 238,66	938,44
Teluk Mayalibit	754,66	34 456,88
Meos Mansar	17 230,57	–
Kota Waisai	11,67	18 571,08
Tiplol Mayalibit	336,51	22 330,32
Waigeo Barat	4 080,90	60 597,06
Waigeo Barat Kepulauan	9 957,67	–
Waigeo Utara	–	2 736,02
Warwarbomi	199,91	20 313,00
Supnin	133,53	21 564,50
Kepulauan Ayau	–	–
Ayau	–	–
Waigeo Timur	–	20 389,13
<b>Raja Ampat</b>	<b>149 657,33</b>	<b>201 900,15</b>

Lanjutan Tabel/*Continued Table* 5.4.1

<b>Distrik Subdistrict</b>	<b>Suaka Marga Satwa Wildlife Reserve</b>	<b>Cagar Alam Sanctuary</b>
(1)	(4)	(5)
Misool Selatan	–	5 342,49
Misool Barat	–	31 343,91
Misool	–	67 987,68
Kofiau	–	5 694,68
Misool Timur	–	12 232,17
Kepulauan Sembilan	–	–
Salawati Utara	–	–
Salawati Tengah	–	17 339,67
Salawati Barat	–	39 773,78
Batanta Selatan	–	6 846,38
Batanta Utara	–	10 209,92
Waigeo Selatan	–	–
Teluk Mayalibit	–	–
Meos Mansar	–	–
Kota Waisai	–	–
Tiplol Mayalibit	–	–
Waigeo Barat	6 016,64	–
Waigeo Barat Kepulauan	242,00	–
Waigeo Utara	–	–
Warwarbomi	–	–
Supnin	–	–
Kepulauan Ayau	–	–
Ayau	–	–
Waigeo Timur	–	–
<b>Raja Ampat</b>	<b>6 258,64</b>	<b>196 770,68</b>

Sumber/*Source*: Kantor Cabang Dinas Kehutanan Wilayah XI Raja Ampat/*Branch of Forestry Service Region XI of Raja Ampat Regency*

**Tabel** 5.4.2 **Produksi Kayu Hutan Menurut Jenis Produksi di Kabupaten Raja Ampat (m<sup>3</sup>), 2019**  
**Table** 5.4.2 **Timber Production by Type of Product in Raja Ampat Regency (m<sup>3</sup>), 2019**

Tahun Years	Kayu Bulat Logs	Kayu Gergajian Sawn Timber	Kayu Lapis Plywood
(1)	(2)	(3)	(4)
2018	550	275	–
2019	600	300	–

Sumber/Source: Kantor Cabang Dinas Kehutanan Wilayah XI Raja Ampat/Branch of Forestry Service Region XI of Raja Ampat Regency

## 5.5 PETERNAKAN LIVESTOCK

**Tabel** 5.5.1 **Populasi Ternak Menurut Distrik dan Jenis Ternak di Kabupaten Raja Ampat (ekor), 2019**  
*Livestock Population by Subdistrict and Kind of Livestock in Raja Ampat Regency (heads), 2019*

Distrik Subdistrict	Sapi Cow	Kambing Goat	Babi Pig
(1)	(2)	(3)	(4)
Misool Selatan	–	90	–
Misool Barat	–	38	–
Misool	100	60	25
Kofiau	–	–	7
Misool Timur	20	–	–
Kepulauan Sembilan	–	–	20
Salawati Utara	70	37	32
Salawati Tengah	1 180	115	29
Salawati Barat	–	–	25
Batanta Selatan	–	20	24
Batanta Utara	–	28	27
Waigeo Selatan	–	64	–
Teluk Mayalibit	45	–	37
Meos Mansar	–	–	25
Kota Waisai	150	90	64
Tiplol Mayalibit	–	–	32
Waigeo Barat	48	25	31
Waigeo Barat Kepulauan	50	–	30
Waigeo Utara	125	–	26
Warwarbomi	–	–	20
Supnin	–	–	30
Kepulauan Ayau	–	–	25
Ayau	–	–	26
Waigeo Timur	–	–	–
<b>Raja Ampat</b>	<b>1 788</b>	<b>567</b>	<b>535</b>

Sumber/Source: Dinas Ketahanan Pangan dan Pertanian Kabupaten Raja Ampat/*Food Security and Agricultures Office of Raja Ampat Regency*

**Tabel**  
**Table** 5.5.2

**Banyaknya Ternak yang Dipotong Menurut Distrik dan Jenis Ternak di Kabupaten Raja Ampat (ekor), 2019**  
**Number of Livestock Slaughtered by Subdistrict and Kind of Livestock in Raja Ampat Regency (heads), 2019**

<b>Distrik</b> <b>Subdistrict</b>	<b>Sapi</b> <b>Cows</b>	<b>Kambing</b> <b>Goat</b>	<b>Babi</b> <b>Pig</b>
(1)	(2)	(3)	(4)
Misool Selatan	–	–	–
Misool Barat	–	–	–
Misool	5	2	3
Kofiau	–	–	6
Misool Timur	–	–	–
Kepulauan Sembilan	–	–	6
Salawati Utara	3	–	6
Salawati Tengah	33	–	4
Salawati Barat	–	–	3
Batanta Selatan	–	–	5
Batanta Utara	–	–	3
Waigeo Selatan	–	–	–
Teluk Mayalibit	2	–	3
Meos Mansar	–	–	4
Kota Waisai	44	18	8
Tiplol Mayalibit	–	–	4
Waigeo Barat	–	–	3
Waigeo Barat Kepulauan	–	–	3
Waigeo Utara	–	–	3
Warwarbomi	–	–	5
Supnin	–	–	3
Kepulauan Ayau	–	–	2
Ayau	–	–	2
Waigeo Timur	–	–	–
<b>Raja Ampat</b>	<b>87</b>	<b>20</b>	<b>76</b>

Sumber/Source: Dinas Ketahanan Pangan dan Pertanian Kabupaten Raja Ampat/Food Security and Agriculture Office of Raja Ampat Regency

**Tabel**  
**Table** 5.5.3

**Produksi Daging Ternak Menurut Distrik dan Jenis Ternak  
di Kabupaten Raja Ampat (kg), 2019**  
*Meat Production by Subdistrict and Kind of Livestock in Raja  
Ampat Regency (kg), 2019*

<b>Distrik Subdistrict</b>	<b>Sapi Cow</b>	<b>Kambing Goat</b>	<b>Babi Pig</b>
<b>(1)</b>	<b>(2)</b>	<b>(3)</b>	<b>(4)</b>
Misool Selatan	–	–	–
Misool Barat	–	–	–
Misool	380	30	150
Kofiau	–	–	250
Misool Timur	–	–	–
Kepulauan Sembilan	–	–	230
Salawati Utara	240	–	260
Salawati Tengah	2 450	–	200
Salawati Barat	–	–	160
Batanta Selatan	–	–	200
Batanta Utara	–	–	130
Waigeo Selatan	–	–	–
Teluk Mayalibit	240	–	120
Meos Mansar	–	–	150
Kota Waisai	3 100	200	370
Tiplol Mayalibit	–	–	140
Waigeo Barat	–	–	130
Waigeo Barat Kepulauan	–	–	120
Waigeo Utara	–	–	250
Warwarbomi	–	–	140
Supnin	–	–	100
Kepulauan Ayau	–	–	80
Ayau	–	–	90
Waigeo Timur	–	–	–
<b>Raja Ampat</b>	<b>6 410</b>	<b>230</b>	<b>3 270</b>

Sumber/Source: Dinas Ketahanan Pangan dan Pertanian Kabupaten Raja Ampat/*Food Security and Agricultures Office of Raja Ampat Regency*



**Tabel 5.5.4** Populasi Unggas Menurut Distrik dan Jenis Unggas di Kabupaten Raja Ampat (ekor), 2019  
*Poultry Population by Subdistrict and Kind of Poultry in Raja Ampat Regency (heads), 2019*

Distrik Subdistrict	Ayam Kampung Native Chicken	Ayam Ras Pedaging Broiler	Ayam Ras Petelur Layer	Itik Duck
(1)	(2)	(3)	(4)	(5)
Misool Selatan	622	–	–	–
Misool Barat	543	–	–	–
Misool	1 252	–	–	35
Kofiau	103	–	–	–
Misool Timur	680	–	–	–
Kepulauan Sembilan	1 991	–	–	–
Salawati Utara	430	250	–	–
Salawati Tengah	298	–	–	120
Salawati Barat	901	–	–	–
Batanta Selatan	807	–	–	–
Batanta Utara	556	–	–	–
Waigeo Selatan	432	–	–	–
Teluk Mayalibit	797	–	–	–
Meos Mansar	1 548	–	–	–
Kota Waisai	1 761	4 600	600	90
Tiplol Mayalibit	750	–	–	30
Waigeo Barat	413	–	–	–
Waigeo Barat Kepulauan	540	–	–	–
Waigeo Utara	622	–	–	–
Warwarbomi	431	–	–	–
Supnin	450	–	–	–
Kepulauan Ayau	421	–	–	–
Ayau	393	–	–	–
Waigeo Timur	903	–	–	–
<b>Raja Ampat</b>	<b>17 644</b>	<b>4 850</b>	<b>600</b>	<b>275</b>

Sumber/Source: Dinas Ketahanan Pangan dan Pertanian Kabupaten Raja Ampat/*Food Security and Agricultures Office of Raja Ampat Regency*

**Tabel**  
**Table** 5.5.5**Produksi Daging Unggas Menurut Distrik dan Jenis Unggas di Kabupaten Raja Ampat (kg), 2019**  
**Poultry Meat by Subdistrict and Kind of Poultry in Raja Ampat Regency (kg), 2019**

<b>Distrik</b> <b>Subdistrict</b>	<b>Ayam Kampung</b> <b>Native Chicken</b>	<b>Ayam Ras</b> <b>Pedaging</b> <b>Broiler</b>	<b>Ayam Ras</b> <b>Petelur</b> <b>Layer</b>	<b>Itik</b> <b>Duck</b>
(1)	(2)	(3)	(4)	(5)
Misool Selatan	187	–	–	–
Misool Barat	163	–	–	–
Misool	475	–	–	7
Kofiau	31	–	–	–
Misool Timur	204	–	–	–
Kepulauan Sembilan	597	–	–	–
Salawati Utara	129	180	–	–
Salawati Tengah	89	–	–	20
Salawati Barat	270	–	–	–
Batanta Selatan	242	–	–	–
Batanta Utara	167	–	–	–
Waigeo Selatan	129	–	–	–
Teluk Mayalibit	239	–	–	–
Meos Mansar	464	–	–	–
Kota Waisai	528	6 880	–	15
Tiplol Mayalibit	225	–	–	8
Waigeo Barat	123	–	–	–
Waigeo Barat Kepulauan	162	–	–	–
Waigeo Utara	187	–	–	–
Warwarbomi	129	–	–	–
Supnin	135	–	–	–
Kepulauan Ayau	126	–	–	–
Ayau	118	–	–	–
Waigeo Timur	271	–	–	–
<b>Raja Ampat</b>	<b>5 390</b>	<b>7 060</b>	<b>–</b>	<b>50</b>

Sumber/Source: Dinas Ketahanan Pangan dan Pertanian Kabupaten Raja Ampat/Food Security and Agricultures Office of Raja Ampat Regency

**Tabel** 5.5.6 **Produksi Telur Menurut Distrik dan Jenis Unggas di Kabupaten Raja Ampat (kg), 2019**  
**Table** 5.5.6 **Production of Poultry Eggs by Subdistrict and Kind of Poultry in Raja Ampat Regency (kg), 2019**


<b>Distrik Subdistrict</b>	<b>Ayam Kampung Village Hen</b>	<b>Ayam Ras Petelur Layer</b>	<b>Itik Duck</b>
<b>(1)</b>	<b>(2)</b>	<b>(3)</b>	<b>(4)</b>
Misool Selatan	407	–	–
Misool Barat	300	–	–
Misool	1 020	–	28
Kofiau	45	–	–
Misool Timur	311	–	–
Kepulauan Sembilan	1 570	–	–
Salawati Utara	215	–	–
Salawati Tengah	120	–	96
Salawati Barat	670	–	–
Batanta Selatan	741	–	–
Batanta Utara	610	–	–
Waigeo Selatan	312	–	–
Teluk Mayalibit	1 240	–	–
Meos Mansar	500	–	–
Kota Waisai	170	12 000	72
Tiplol Mayalibit	560	–	24
Waigeo Barat	1 325	–	–
Waigeo Barat Kepulauan	270	–	–
Waigeo Utara	360	–	–
Warwabomi	312	–	–
Supnin	207	–	–
Kepulauan Ayau	100	–	–
Ayau	800	–	–
Waigeo Timur	285	–	–
<b>Raja Ampat</b>	<b>12 446</b>	<b>12 000</b>	<b>220</b>

Sumber/Source: Dinas Ketahanan Pangan dan Pertanian Kabupaten Raja Ampat/Food Security and Agricultures Office of Raja Ampat Regency

# BAB 6

# ENERGI

Kabupaten Raja Ampat



**DAYA TERPASANG**  
**12.293.550**



**PRODUKSI LISTRIK**  
**8.277.941**



**LISTRIK TERJUAL**  
**6.728.713**



**PELANGGAN**  
**6.265**

desain oleh



## PENJELASAN TEKNIS

1. **Pertambangan** adalah suatu kegiatan pengambilan endapan galian berharga dan bernilai ekonomis dari dalam kulit bumi, di bawah permukaan bumi dan di bawah permukaan air.
2. **Bahan tambang** adalah hasil produksi dari kegiatan pertambangan yang merupakan sumber daya alam yang tidak dapat diperbaharui.
3. **Perusahaan Listrik Negara (PLN)** adalah perusahaan umum milik negara yang mempunyai aktivitas kegiatan pembangkitan, transmisi, dan distribusi tenaga listrik.
4. **Kapasitas listrik terpasang** adalah total kapasitas dari seluruh mesin pembangkit listrik yang dioperasikan.
5. **Listrik yang dibangkitkan** adalah jumlah listrik yang dibangkitkan oleh seluruh mesin pembangkit listrik dan dinyatakan dalam satuan dasar Watt hours.
6. **Jumlah listrik/air bersih yang terjual/didistribusikan** adalah banyaknya listrik/air yang disalurkan kepada para pelanggan.

## TECHNICAL NOTES

1. **Mining** is an activity of taking deposits of valuable minerals and precious lives in the skin of the earth, beneath the surface of the earth, and below the water surface.
2. **Mine material** is a natural resource as the production of mining operations that can not be renewed.
3. **State Electricity Company (PLN)** is a state owned public companies which have activities generation, transmission, and distribution of electricity.
4. **Installed electricity capacity** is the total capacity of all operated power plants machines.
5. **Electricity generated** is the amount of electricity generated by all power plant engine in Watt hours standard unit.
6. **Sold/distributed electricity/ cleaned water** is total electricity/ cleaned water distributed to customers.

7. **Perusahaan Air Bersih** adalah perusahaan yang mempunyai aktivitas dalam penampungan, penjernihan, dan penyaluran air baku atau air bersih dari terminal air melalui saluran air, pipa, atau mobil tangki (dalam satu pengelolaan administrasi dengan kegiatan ekonomi) kepada rumah tangga, perusahaan industri, atau pengguna komersial lainnya.
7. **Water Companies** are companies which have activities in the shelter, purification, and distribution of raw water or fresh water from the terminal water through water channels, pipes or tank car (in a single administration with economic activity) to households, industrial companies, or other users.
8. **Volume air bersih yang disalurkan** adalah banyaknya air bersih yang disalurkan oleh perusahaan air bersih (dalam satuan  $m^3$ ). Semakin besar volume air bersih yang disalurkan, maka akan semakin terpenuhi kebutuhan konsumen akan air bersih.
8. **Volume of water distributed** is the amount of water that can be distributed by the water company (in units of  $m^3$ ). The greater the volume of water distributed it will be increasingly fulfilled the needs of consumers for clean water.

**Tabel**  
**Table** 6.1

**Daya Terpasang, Produksi, dan Distribusi Listrik PT. PLN (Persero) pada Cabang/Ranting PLN Menurut Distrik di Kabupaten Raja Ampat, 2019**  
**Installed Electricity Power, Production, and Distribution of PT. PLN (Persero) at PLN Branch by Subdistrict in Raja Ampat Regency, 2019**

Distrik Subdistrict	Daya Terpasang Installed Electricity Power (KW)	Produksi Listrik Electricity Production (KWh)	Listrik Terjual Electricity Sold (KWh)	Dipakai Sendiri Own Used (KWh)	Susut/ Hilang Shrinkage/ Lost (KWh)
(1)	(2)	(3)	(4)	(5)	(6)
Misool Selatan	–	–	–	–	–
Misool Barat	–	–	–	–	–
Misool	171 550	63 948	51 887	...	12 062
Kofiau	–	–	–	–	–
Misool Timur	–	–	–	–	–
Kepulauan Sembilan	–	–	–	–	–
Salawati Utara	231 900	9 900	5 678	...	4 222
Salawati Tengah	309 250	143 748	97 977	...	45 771
Salawati Barat	–	–	–	–	–
Batanta Selatan	–	–	–	–	–
Batanta Utara	–	–	–	–	–
Waigeo Selatan	136 250	56 245	81 898	...	-25 653
Teluk Mayalibit	–	–	–	–	–
Meos Mansar	–	–	–	–	–
Kota Waisai	11 106 400	7 899 708	6 418 170	...	1 481 539
Tiplol Mayalibit	–	–	–	–	–
Waigeo Barat	–	–	–	–	–
Waigeo Barat Kepulauan	–	–	–	–	–
Waigeo Utara	338 200	104 392	73 103	...	31 289
Warwabomi	–	–	–	–	–
Supnin	–	–	–	–	–
Kepulauan Ayau	–	–	–	–	–
Ayau	–	–	–	–	–
Waigeo Timur	–	–	–	–	–
<b>Raja Ampat</b>	<b>12 293 550</b>	<b>8 277 941</b>	<b>6 728 713</b>	<b>...</b>	<b>1 549 229</b>

Sumber/Source: PLN Area Sorong/PLN of Sorong Area



**Tabel**  
**Table 6.2****Jumlah Pelanggan Listrik Menurut Distrik di Kabupaten Raja Ampat, 2015–2019**  
**Number of Electricity Customers by Subdistrict in Raja Ampat Regency, 2015–2019**

<b>Distrik Subdistrict</b>	<b>2015</b>	<b>2016</b>	<b>2017</b>	<b>2018</b>	<b>2019</b>
<b>(1)</b>	<b>(2)</b>	<b>(3)</b>	<b>(4)</b>	<b>(5)</b>	<b>(6)</b>
Misool Selatan	–	–	–	–	–
Misool Barat	–	–	–	–	–
Misool	163	190	200	185	232
Kofiau	–	–	–	–	–
Misool Timur	–	–	–	–	–
Kepulauan Sembilan	–	–	–	–	–
Salawati Utara	121	109	108	117	121
Salawati Tengah	338	385	392	360	369
Salawati Barat	–	–	–	–	–
Batanta Selatan	–	–	–	–	–
Batanta Utara	–	–	–	–	–
Waigeo Selatan	138	...	155	145	162
Teluk Mayalibit	–	–	–	–	–
Meos Mansar	–	–	–	–	–
Kota Waisai	–	–	3 156	3 793	4 999
Tiplol Mayalibit	–	–	–	–	–
Waigeo Barat	–	–	–	–	–
Waigeo Barat Kepulauan	–	–	–	–	–
Waigeo Utara	177	253	253	261	382
Warwarbomi	–	–	–	–	–
Supnin	–	–	–	–	–
Kepulauan Ayau	–	–	–	–	–
Ayau	–	–	–	–	–
Waigeo Timur	–	–	–	–	–
<b>Raja Ampat</b>	<b>937</b>	<b>937</b>	<b>4 264</b>	<b>4 861</b>	<b>6 265</b>

Sumber/Source: PLN Area Sorong/PLN of Sorong Area

**Tabel**  
**Table 6.3****Panjang Jaringan Listrik Menurut Distrik di Kabupaten Raja Ampat, 2019**  
**Length of Electric Circuit by Subdistrict in Raja Ampat Regency, 2019**

Distrik Subdistrict	Panjang Jaringan Length of Circuit (Kms)	
	Jaringan Tegangan Menengah Middle Voltage	Jaringan Tegangan Rendah Low Voltage
(1)	(2)	(3)
Misool Selatan	–	–
Misool Barat	–	–
Misool	–	–
Kofiau	–	–
Misool Timur	–	–
Kepulauan Sembilan	–	–
Salawati Utara	–	–
Salawati Tengah	25	85
Salawati Barat	–	–
Batanta Selatan	–	–
Batanta Utara	–	–
Waigeo Selatan	–	–
Teluk Mayalibit	–	–
Meos Mansar	–	–
Kota Waisai	23,05	13,42
Tiplol Mayalibit	–	–
Waigeo Barat	–	–
Waigeo Barat Kepulauan	–	–
Waigeo Utara	–	–
Warwarbomi	3	2
Supnin	–	–
Kepulauan Ayau	–	–
Ayau	–	–
Waigeo Timur	–	–
<b>Raja Ampat</b>	<b>51,05</b>	<b>100,42</b>

Sumber/Source: PLN Area Sorong/PLN of Sorong Area



# BAB 7

# PARIWISATA

Kabupaten Raja Ampat



Jumlah **WISATAWAN**  
**MANCANEGARA** dan **DOMESTIK**

**24.090**  
**MANCANEGARA**

**22.285**  
**DOMESTIK**

Terdapat **24 DESA WISATA**  
di Kabupaten **RAJA AMPAT**

**WAIGEO BARAT KEPULAUAN**  
merupakan distrik dengan  
**DESA WISATA** Terbanyak

yakni desa **PAM, MANYAIFUN**  
**MEOSMANGGARA, SAUKABU** dan  
**SAUPAPIR**



desain oleh

 **dimas**



## PENJELASAN TEKNIS

1. **Wisatawan mancanegara (wisman)** ialah setiap pengunjung yang mengunjungi suatu negara di luar tempat tinggalnya, didorong oleh satu atau beberapa keperluan tanpa bermaksud memperoleh penghasilan di tempat yang dikunjungi dan lamanya kunjungan tersebut tidak lebih dari satu tahun (12 bulan). Definisi ini mencakup 2 (dua) kategori wisatawan mancanegara, yaitu:
  - a. Wisatawan (turis) ialah setiap pengunjung seperti definisi di atas yang tinggal paling sedikit 24 jam, akan tetapi tidak lebih dari 1 (satu) tahun di tempat yang dikunjungi, dengan maksud antara lain: berlibur, rekreasi, olah raga, bisnis, menghadiri pertemuan, studi, dan kunjungan dengan alasan kesehatan.
  - b. *Excursionist* ialah setiap pengunjung seperti definisi di atas yang tinggal kurang dari 24 jam di tempat yang dikunjungi (termasuk "*Cruise passengers*"). *Cruise passengers* ialah setiap pengunjung yang tiba di suatu negara di mana mereka tidak menginap di akomodasi yang tersedia di negara tersebut, misalnya dengan kapal laut.
  
2. **Akomodasi** adalah suatu usaha yang menggunakan suatu bangunan atau sebagian

## TECHNICAL NOTES

1. **An International Visitor** is any person visiting a country other than his usual place of residence for any reason other than for earning income in the country visited, and the length of stay is no more than one year (12 months). This definition covers two categories of foreign visitors, namely:
  - a. "Tourist" is any visitor staying for at least 24 hours, but no more than one year, in the country visited, with the intention of visiting, and for any of these purposes: pleasure, recreation and sports, business, visiting friends and relatives, missions, attending meetings, conferences, visit for health reasons and study.
  - b. "Excursionist" is any visitor staying less than 24 hours in the country visited including, "Cruise Passengers", i.e. visitors arriving in a country without staying in any accommodation available in the visited country.
  
2. **An accommodation** is an establishment using a building or a part of a building, prepared

bangunan yang disediakan secara khusus, dan setiap orang dapat menginap, makan, serta memperoleh pelayanan dan fasilitas lainnya dengan pembayaran. Akomodasi dibedakan antara hotel dan akomodasi lainnya. Ciri khusus dari hotel adalah mempunyai restoran yang berada dibawah manajemen hotel tersebut.

3. **Usaha penyediaan akomodasi** adalah usaha yang menyediakan pelayanan penginapan yang dapat dilengkapi dengan pelayanan pariwisata lainnya. Usaha penyediaan akomodasi dapat berupa hotel, vila, pondok wisata, bumi perkemahan, persinggahan karavan, dan akomodasi lainnya yang digunakan untuk tujuan pariwisata.
4. **Hotel** adalah penyediaan akomodasi secara harian berupa kamar-kamar di dalam satu bangunan yang dapat dilengkapi dengan jasa pelayanan makan dan minum, kegiatan hiburan dan atau fasilitas lainnya. Hotel terdiri dari hotel berbintang dan hotel non-bintang.
5. **Hotel berbintang** adalah usaha penyediaan jasa pelayanan penginapan, makan minum serta jasa lainnya bagi umum dengan menggunakan sebagian atau seluruh bangunan. Usaha ini

*commercially for any person to stay, eat and obtain service as well as other facilities. Accommodation is segregated into hotel and other accommodations. The special characteristic of hotel is having a restaurant under hotel management.*

3. **The business of providing accommodation** is a business that provides specialty services that can be equipped with other tourism services. It includes hotel, villa, cottage, camping, caravan stop, and other accommodation that are used for tourism purposes
4. **Hotel** is a daily supply of accommodation rooms within a building which can be equipped with eating and drinking services, entertainment activities and/or other facilities. Hotel consists of a classified hotel and a non-classified hotel.
5. A star hotel is the business of providing an accommodation, eating and drinking as well as other services for the public by using a building or a part of a building. It is managed commercially and

dikelola secara komersial serta memenuhi ketentuan persyaratan sebagai hotel bintang (termasuk berlian) yang ditetapkan dalam surat keputusan instansi yang membinanya. Misalnya hotel bintang lima, hotel bintang empat dan seterusnya.

*meets specified requirements as a star hotel (including diamonds) set forth in the decree of fostering agency. For example, five star hotel, four star hotel, and so on.*

**6. Tingkat penghunian kamar hotel** adalah persentase banyaknya malam kamar yang dihuni terhadap banyaknya malam kamar yang tersedia.

**6. Room occupancy rate** is the number of room-nights occupied divided by the number of room-nights available, multiplied by 100 percent.

**7. Rata-rata lamanya tamu menginap** adalah banyaknya malam tempat tidur yang terpakai (malam tamu) dengan banyaknya tamu yang menginap di hotel atau akomodasi lainnya.

**7. Average length of stay** is the number of bed-nights used (guest night) divided by the number of guests coming to spend the night at the accommodation.

<https://rajaampat.go.id>



**Tabel**  
**Table 7.1****Jumlah Rumah Makan/Restoran Menurut Distrik di  
Kabupaten Raja Ampat, 2016–2019**  
**Number of Restaurants by Subdistrict in Raja Ampat  
Regency, 2016–2019**

<b>Distrik Subdistrict</b>	<b>2016</b>	<b>2017</b>	<b>2018</b>	<b>2019</b>
(1)	(2)	(3)	(4)	(5)
Misol Selatan	...	...	...	...
Misol Barat	...	...	...	...
Misol	...	...	...	...
Kofiau	...	...	...	...
Misol Timur	...	...	...	...
Kepulauan Sembilan	...	...	...	...
Salawati Utara	...	...	...	...
Salawati Tengah	...	...	...	...
Salawati Barat	...	...	...	...
Batanta Selatan	...	...	...	...
Batanta Utara	...	...	...	...
Waigeo Selatan	...	...	...	...
Teluk Mayalibit	...	...	...	...
Meos Mansar	...	...	...	...
Kota Waisai	...	...	...	7
Tiplol Mayalibit	...	...	...	...
Waigeo Barat	...	...	...	...
Waigeo Barat Kepulauan	...	...	...	...
Waigeo Utara	...	...	...	...
Warwabomi	...	...	...	...
Supnin	...	...	...	...
Kepulauan Ayau	...	...	...	...
Ayau	...	...	...	...
Waigeo Timur	...	...	...	...
<b>Raja Ampat</b>	<b>0</b>	<b>0</b>	<b>0</b>	<b>7</b>

Sumber/Source: Dinas Penanaman Modal dan Pelayanan Terpadu Satu Pintu Kabupaten Raja Ampat/ *The Investment Board One Stop-Service of Raja Ampat Regency*

**Tabel**  
**Table** 7.2

**Jumlah Akomodasi Menurut Distrik di Kabupaten Raja Ampat, 2019**  
**Number of Accomodations by Subdistrict in Raja Ampat Regency, 2019**

<b>Distrik Subdistrict</b>	<b>Resort Resort</b>	<b>Cottage Cottage</b>	<b>Hotel Hotel</b>	<b>Penginapan Inn</b>	<b>Homestay Homestay</b>
(1)	(2)	(3)	(4)	(5)	(6)
Misool Selatan	1	–	–	–	10
Misool Barat	–	–	–	–	4
Misool	–	–	–	–	1
Kofiau	–	–	–	–	1
Misool Timur	–	1	–	–	5
Kepulauan Sembilan	–	–	–	–	–
Salawati Utara	–	–	–	–	–
Salawati Tengah	–	–	–	–	–
Salawati Barat	–	–	–	–	–
Batanta Selatan	–	–	–	–	1
Batanta Utara	2	–	–	–	16
Waigeo Selatan	10	–	–	–	32
Teluk Mayalibit	–	–	–	–	5
Meos Mansar	7	–	–	–	70
Kota Waisai	5	3	4	24	1
Tiplol Mayalibit	–	–	–	–	14
Waigeo Barat	–	–	–	–	4
Waigeo Barat Kepulauan	–	–	–	–	18
Waigeo Utara	–	–	–	–	14
Warwarbomi	–	–	–	–	1
Supnin	–	–	–	–	–
Kepulauan Ayau	–	–	–	–	1
Ayau	–	–	–	–	2
Waigeo Timur	–	–	–	–	–
<b>Raja Ampat</b>	<b>25</b>	<b>4</b>	<b>4</b>	<b>24</b>	<b>200</b>

Sumber/Source: Dinas Pariwisata Kabupaten Raja Ampat/Tourism Office of Raja Ampat Regency

**Tabel**  
**Table** 7.3**Jumlah Wisatawan Mancanegara dan Domestik di  
Kabupaten Raja Ampat, 2013–2019**  
*Number of International and Domestic Visitors in Raja  
Ampat Regency, 2013–2019*

<b>Tahun Year</b>	<b>M mancanegara Resort</b>	<b>Domestik Domestic</b>	<b>Jumlah Total</b>
(1)	(2)	(3)	(4)
2013	10 157	4 006	14 163
2014	10 759	7 691	18 450
2015	12 011	10 251	22 262
2016	13 616	12 472	26 088
2017	18 841	17 250	36 091
2018	23 099	20 811	43 910
2019	24 090	22 285	46 375

Sumber/Source: Dinas Pariwisata Kabupaten Raja Ampat/Tourism Office of Raja Ampat Regency

**Tabel**  
**Table** 7.4

**Daftar Kapal Wisata yang Beoperasi di Wilayah Perairan Raja Ampat, 2019**  
**List of Tourism Ship Operated in Raja Ampat's Sea, 2019**

<b>Nama Kapal Ship</b>	<b>Jenis Investasi Kind of Investment</b>	<b>Pemilik Owner</b>
(1)	(2)	(3)
1. KM MERMAID 1	PMDN	PT. ADI PUTRA NARASI
2. KM MERMAID 2	PMDN	PT. ADI PUTRA NARASI
3. KLM. AMBAI	PMDN	PT. WALLACEA JALESVEVA TESTARI
4. KLM. CALICO JACK	PMDN	PT. CALICO JACK PERKASA
5. KLM. AMIRA	PMDN	PT. AOLANI
6. KLM. TIGER BLUE	PMDN	PT. TIGER BLUE
7. KM. SILOLONA	PMDN	PT. SILOLONA PINISI EXPLORER
8. KM. DATU BUA	PMDN	PT. SILOLONA PINISI EXPLORER
9. KM. RAJA AMPAT EXPLORER	PMDN	PT. GRAND KOMODO TOURS
10. KM. TEMU KIRA	PMDN	PT. GRAND KOMODO TOURS
11. KM. PUTRI PAPUA	PMDN	PT. GRAND KOMODO TOURS
12. KM. PEARL OF PAPUA	PMDN	PT. HANIAR MUTIARA PRIMA
13. KLM. SEA SAFARI 6	PMDN	PT. PELAYARAN WISATA LAUT VARUNA SAKTI
14. KLM. SEA SAFARI 8	PMDN	PT. PELAYARAN WISATA LAUT VARUNA SAKTI
15. KLM. JAYA	PMA	PT. WICKED DIVING
16. KLM. SAKTI	PMA	PT. TRIBAL DIVING MATARAM
17. KM. EL ALEPH	PMA	PT. EAST MONSOON CRUISING
18. KM. SEVEN SEAS	PMA	PT. SEVEN SEAS CAHAYA UTAMA
19. KM. MUTIARA LAUT	PMA	PT. EXOTIC YACHT CHARTER BALI
20. KM. INDO SIREN	PMA	PT. WORLDWIDE DIVE AND SAIL INDONESIA
21. KLM. DAMAI 1	PMA	PT. INDO LAUT
22. KLM. DAMAI 2	PMA	PT. INDO LAUT
23. KLM. ONDINA	PMA	PT. INNER SEAS ADVENTURES
24. KM. OCEAN ROVER	PMA	PT. OCEAN ROVER CRUISES
25. KLM. AURORA	PMA	PT. BIODIVERSITY EXPLORATIONS
26. KLM. SAMATA LUXURY	PMA	PT. SAMATA LIVEABOARD
27. KLM. WAOW	PMA	PT. WAOW CHARTER

Lanjutan Tabel/*Continued Table 7.4*

Nama Kapal <i>Ship</i>	Jenis Investasi <i>Kind of Investment</i>	Pemilik <i>Owner</i>
(1)	(2)	(3)
28. KLM. SEAMORE PAPUA	PMDN	PT. TRAVINDO JAYA BAJO
29. MIKUMBA II	PMDN	PT. MIKUMBA DIVING
30. LA GALIGO	PMDN	PT. LAGALIGO TIRTA WISATA
31. HATIKU	PMDN	PT. BORNEO ONE VENTURES
32. EMPRESS	PMA	PT. SCUBA FROGGY
33. KURABESI EXPLORER	PMDN	PT. KURABESI NUSANTARA INDONESIA
34. BLUE MANTA	PMDN	PT. DIVE CRUISES INDONESIA
35. RADHIA NITYA	PMDN	PT. RADHIA NITYA PRATAMA
36. BENETTA	PMDN	PT. ABADI PRIMA INTERNATIONAL
37. GAIA LOVE	PMA	PT. DIVE GAIA INDONESIA
38. ILIKE	PMA	PT. WELLNES CRUISES
39. CAJOMA V	PMDN	PR. CAJOMA INDONESIA
40. LEYLA	PMA	PT. DREAMBOAT SUKSES JAYA
41. MANTRA	PMA	PT. DREAMBOAT SUKSES JAYA
42. RATU PELANGI	PMA	PT. INDO INVEST PRIMA
43. ABOYA	PMDN	PT. RAJA AMPAT SINAR HARAPAN
44. EPICA	PMDN	PT. RAJA AMPAT SINAR HARAPAN
45. NATARAJA	PMA	PT. PACIFIC HIGH INDONESIA
46. MOLA MOLA	PMDN	PT. INDO CRUISES
47. LADY DENOK	PMDN	PT. BAHARI BAGUS INDONESIA
48. SAMAMBAIA	PMA	PT. SAMAMBAIA LIVEBOARD
49. TIARE	PMA	PT. ASIA LUXURY CRUISES AND DIVING
50. RAJA MANTA	PMDN	PT. DIVE CRUISES INDONESIA
51. MISCHIEF	PMA	PT. INDONUSA SEGARA MARIN
52. KIREINA	PMDN	PT. INDO CRUISES
53. CARPEDIEM	PMA	PT. ECO SAILING EXPEDITIONS
54. PANUNEE	PMA	PT. PANUNEE SEA MASTER
55. ARENUI	PMDN	PT. SOUTH SEAS INDONESIA
56. KUDANIL EXPLORER	PMDN	PT. KUDANIL INDONESIA

Lanjutan Tabel/*Continued Table 7.4*

Nama Kapal <i>Ship</i>	Jenis Investasi <i>Kind of Investment</i>	Pemilik <i>Owner</i>
(1)	(2)	(3)
57. PINDITO	PMA	PT. PINISI DIVING AND TOURISM
58. KM. OMBAK PUTIH	PMDN	PT. PINISI DUTA BAHARI
59. KM. RATU LAUT	PMDN	AYO RAJA AMPAT
60. KM. TAMBORA	PMDN	PT. TAMBORA SEMESTA NUSANTARA
61. KM. BLACK MANTA	PMDN	PT. BLACK MANTA INDONESIA
62. KM. MOTU Eks INDIES TRADER IV	PMDN	PT. ECHO BEACH MARITIM INDONESIA
63. KM. SEAHORSE	PMDN	PT. SEAHORSE ARANUNG SAMUDRA
64. KM. DUNIA BARU ADVENTURES	PMDN	PT. DUNIA BARU ADVENTURES
65. KM. MANTA MAE	PMA	PT. UNIQUE TRAVEL ADVENTURES
66. KM. FULL MOON	PMDN	ARMADA KHATULISTIWA
67. KM. CORALIA	PMA	KM. CRUISES INDONESIA
68. KM. DEWI NUSANTARA	PMDN	PT. DEWI NUSANTARA
69. KM. LAMIMA	PMA	PT. SOUTH EAST ASIA EXOTIC CRUISES

Catatan/*Note*: PMA: Penanaman Modal Asing/*Foreign Investment*

PMDN: Penanaman Modal Dalam Negeri/*Domestic Investment*

Sumber/*Source*: Dinas Pariwisata Kabupaten Raja Ampat/*Tourism Office of Raja Ampat Regency*

**Tabel**  
**Table 7.5****Daftar Desa Wisata di Kabupaten Raja Ampat, 2019**  
**List of Tourism Village in Raja Ampat Regency, 2019**

<b>Desa Village</b>	<b>Distrik Subdistrict</b>	<b>Dasar Hukum Legalization</b>
(1)	(2)	(3)
1. Arborek	Meos Mansar	PERBUP No. 104 Tahun 2008
2. Yenwaoupnor	Meos Mansar	PERBUP No. 104 Tahun 2008
3. Sauandarek	Meos Mansar	PERBUP No. 104 Tahun 2008
4. Yellu	Misool Selatan	PERBUP No. 70 Tahun 2010
5. Harapan Jaya	Misool Selatan	PERBUP No. 70 Tahun 2010
6. Fafalap	Misool Selatan	PERBUP No. 70 Tahun 2010
7. Tomolol	Misool Timur	PERBUP No. 70 Tahun 2010
8. Usaha Jaya	Misool Timur	PERBUP No. 70 Tahun 2010
9. Arefi Selatan	Batanta Utara	PERBUP No. 223 Tahun 2012
10. Yensawai Barat	Batanta Utara	PERBUP No. 223 Tahun 2012
11. Friwen	Waigeo Selatan	PERBUP No. 223 Tahun 2012
12. Yenbeser	Waigeo Selatan	PERBUP No. 223 Tahun 2012
13. Selpele	Waigeo Barat	PERBUP No. 223 Tahun 2012
14. Salyo	Waigeo Barat	PERBUP No. 223 Tahun 2012
15. Waibon	Salawati Barat	PERBUP No. 51 Tahun 2014
16. Kaliam	Salawati Barat	PERBUP No. 51 Tahun 2014
17. Wailebet	Batanta Selatan	PERBUP No. 51 Tahun 2014
18. Saporkren	Waigeo Selatan	PERBUP No. 51 Tahun 2014
19. Wawiyai	Waigeo Selatan	PERBUP No. 51 Tahun 2014
20. Pam	Waigeo Barat Kepulauan	PERBUP No. 51 Tahun 2014
21. Manyifun	Waigeo Barat Kepulauan	PERBUP No. 51 Tahun 2014
22. Meosmanggara	Waigeo Barat Kepulauan	PERBUP No. 51 Tahun 2014
23. Saukabu	Waigeo Barat Kepulauan	PERBUP No. 51 Tahun 2014
24. Saupapir	Waigeo Barat Kepulauan	PERBUP No. 51 Tahun 2014

Sumber/Source: Dinas Pariwisata Kabupaten Raja Ampat/Tourism Office of Raja Ampat Regency

# BAB 8

## TRANSPORTASI DAN KOMUNIKASI

Kabupaten Raja Ampat

### PANJANG JALAN BERDASARKAN JENIS PERMUKAANNYA

**KERIKIL**  
92,68

**ASPAL**  
67,87

**TANAH**  
168,96

**LAINNYA**  
254,72



desain oleh

 **dimas**





**PENJELASAN TEKNIS**

1. **Kendaraan bermotor** adalah setiap kendaraan yang digerakkan oleh peralatan teknik yang ada pada kendaraan tersebut, biasanya digunakan untuk angkutan orang atau barang di atas jalan raya selain kendaraan yang berjalan di atas rel.
2. **Mobil penumpang** adalah setiap kendaraan bermotor yang dilengkapi dengan tempat duduk untuk sebanyak-banyaknya delapan orang, tidak termasuk tempat duduk untuk pengemudi, baik dilengkapi atau tidak dilengkapi bagasi.
3. **Mobil bus** adalah setiap kendaraan bermotor yang dilengkapi dengan tempat duduk untuk lebih dari delapan orang, tidak termasuk tempat duduk untuk pengemudi, baik dilengkapi atau tidak dilengkapi bagasi.
4. **Mobil barang/truk** adalah setiap kendaraan bermotor yang digunakan untuk angkutan barang, selain mobil penumpang, mobil bis dan kendaraan bermotor roda dua.
5. Data mengenai transportasi dan komunikasi bersumber instansi terkait yang dikumpulkan oleh BPS secara berkala.

**TECHNICAL NOTES**

1. **Motor vehicles** are any kind of vehicles motorized by machine set up in those vehicles, they are usually used for transporting peoples or goods on roads except vehicles moving along a railway line.
2. **Passenger cars** are any motor vehicles with no more than eight seats, excluding seat for driver, it can be with or without hoot.
3. **Buses** are large passenger cars having seats for more than eight passengers, excluding seat for driver, it can be with or without hoot.
4. **Trucks** are any motor vehicles used to transport goods excluding passenger cars, buses, and motorcycles.
5. Data about communication and transportation were taken from their related institutions that are collected by BPS regularly.

6. Data panjang jalan bersumber dari Dinas Pekerjaan Umum, Penataan Ruang, Perumahan dan Kawasan Pemukiman dan Pertanahan Kabupaten Raja Ampat.

6. *Data on the length of roads were taken from Public Works, Spatial Planning, Regional Settlement and Land Service of Raja Ampat Regency.*

**7. Wisatawan mancanegara (wisman)** ialah setiap pengunjung yang mengunjungi suatu negara di luar tempat tinggalnya, didorong oleh satu atau beberapa keperluan tanpa bermaksud memperoleh penghasilan di tempat yang dikunjungi dan lamanya kunjungan tersebut tidak lebih dari satu tahun (12 bulan). Definisi ini mencakup 2 (dua) kategori wisatawan mancanegara, yaitu :

**7. An International Visitor** is any person visiting a country other than his usual place of residence for any reason other than for earning income in the country visited, and the length of stay is no more than one year (12 months). This definition covers two categories of foreign visitors, namely :

- Wisatawan (turis) ialah setiap pengunjung seperti definisi di atas yang tinggal paling sedikit 24 jam, akan tetapi tidak lebih dari 1 (satu) tahun di tempat yang dikunjungi, dengan maksud antara lain: berlibur, rekreasi, olah raga, bisnis, menghadiri pertemuan, studi, dan kunjungan dengan alasan kesehatan.
- Excursionist ialah setiap pengunjung seperti definisi di atas yang tinggal kurang dari 24 jam di tempat yang dikunjungi (termasuk "Cruise passengers"). Cruise

- *"Tourist" is any visitor staying for at least 24 hours, but no more than one year, in the country visited, with the intention of visiting, and for any of these purposes: pleasure, recreation and sports, business, visiting friends and relatives, missions, attending meetings, conferences, visit for health reasons and study.*
- *"Excursionist" is any visitor staying less than 24 hours in the country visited including, "Cruise Passengers", i.e.*

passengers ialah setiap pengunjung yang tiba di suatu negara di mana mereka tidak menginap di akomodasi yang tersedia di negara tersebut, misalnya dengan kapal laut.

*visitors arriving in a country without staying in any accommodation available in the visited country.*

**8. Usaha penyediaan akomodasi** adalah usaha yang menyediakan pelayanan penginapan yang dapat dilengkapi dengan pelayanan pariwisata lainnya. Usaha penyediaan akomodasi dapat berupa hotel, vila, pondok wisata, bumi perkemahan, persinggahan karavan, dan akomodasi lainnya yang digunakan untuk tujuan pariwisata.

**8. *The business of providing accommodation*** is a business that provides specialty services that can be equipped with other tourism services. It includes hotel, villa, cottage, camping, caravan stop, and other accommodation that are used for tourism purposes.

## 8.1 TRANSPORTASI TRANSPORTATION

**Tabel 8.1.1 Panjang Jalan Menurut Tingkat Kewenangan Pemerintahan di Kabupaten Raja Ampat (km), 2017–2019**  
**Table Length of Roads by Level of Government Authority in Raja Ampat Regency (km), 2017–2019**

Tingkat Kewenangan Pemerintahan Level of Government Authority	2017	2018	2019
(1)	(2)	(3)	(4)
Negara/State	-	-	-
Provinsi/Province	2,93	2,93	35,83
Kabupaten/Kota Regency/Municipality	685,72	685,72	548,41
<b>Jumlah/Total</b>	<b>688,65</b>	<b>688,65</b>	<b>584,24</b>

Sumber/Source: Dinas Pekerjaan Umum, Penataan Ruang, Perumahan dan Kawasan Pemukiman dan Pertanahan Kabupaten Raja Ampat/Public Works, Spatial Planning, Regional Settlement and Land Office of Raja Ampat Regency

**Tabel 8.1.2** Panjang Jalan Menurut Jenis Permukaan Jalan di Kabupaten Raja Ampat (km), 2017–2019  
**Table** *Length of Roads by Type of Road Surface in Raja Ampat Regency (km), 2017–2019*

Jenis Permukaan Jalan <i>Type of Road Surface</i>	2017	2018	2019
(1)	(2)	(3)	(4)
Aspal/ <i>Paved</i>	4 658,33	4 658,33	67,87
Kerikil/ <i>Gravel</i>	-	-	92,68
Tanah/ <i>Soil</i>	935,22	935,22	168,96
Lainnya/ <i>Others</i>	660,1	660,1	254,72
<b>Jumlah/<i>Total</i></b>	<b>6 253,65</b>	<b>6 253,65</b>	<b>584,23</b>

Sumber/*Source*: Dinas Pekerjaan Umum, Penataan Ruang, Perumahan dan Kawasan Pemukiman dan Pertanahan Kabupaten Raja Ampat/*Public Works, Spatial Planning, Regional Settlement and Land Office of Raja Ampat Regency*

**Tabel 8.1.3 Panjang Jalan Menurut Kondisi Jalan di Kabupaten Raja Ampat (km), 2017–2019**  
**Length of Roads by Condition of Roads in Raja Ampat Regency (km), 2017–2019**

Kondisi Jalan Condition of Roads	2017	2018	2019
(1)	(2)	(3)	(4)
Baik/Good	...	...	...
Sedang/Moderate	...	...	...
Rusak/Damage	...	...	...
Rusak Berat/Severely Damage	...	...	...
<b>Jumlah/Total</b>			

Sumber/Source: Dinas Pekerjaan Umum, Penataan Ruang, Perumahan dan Kawasan Pemukiman dan Pertanahan Kabupaten Raja Ampat/Public Works, Spatial Planning, Regional Settlement and Land Office of Raja Ampat Regency

## 8.2 KOMUNIKASI COMMUNICATION

**Tabel 8.2.1** Jumlah Kantor Pos Pembantu Menurut Distrik di Kabupaten Raja Ampat, 2016–2019  
*Number of Post Offices Subsidiaries by Subdistrict in Raja Ampat Regency, 2016–2019*

Distrik Subdistrict	2016	2017	2018	2019
(1)	(2)	(3)	(4)	(5)
Misool Selatan	-	-	-	-
Misool Barat	-	-	-	-
Misool	-	-	-	-
Kofiau	-	-	-	-
Misool Timur	-	-	-	-
Kepulauan Sembilan	-	-	-	-
Salawati Utara	-	-	-	-
Salawati Tengah	-	-	-	-
Salawati Barat	-	-	-	-
Batanta Selatan	-	-	-	-
Batanta Utara	-	-	-	-
Waigeo Selatan	-	-	-	-
Teluk Mayalibit	-	-	-	-
Meos Mansar	-	-	-	-
Kota Waisai	1	1	1	1
Tiplol Mayalibit	-	-	-	-
Waigeo Barat	-	-	-	-
Waigeo Barat Kepulauan	-	-	-	-
Waigeo Utara	-	-	-	-
Warwabomi	-	-	-	-
Supnin	-	-	-	-
Kepulauan Ayau	-	-	-	-
Ayau	-	-	-	-
Waigeo Timur	-	-	-	-
<b>Raja Ampat</b>	<b>1</b>	<b>1</b>	<b>1</b>	<b>1</b>

Sumber/Source: Kantor PT Pos Indonesia Cabang Raja Ampat/ PT Pos Indonesia Branch Office Raja Ampat

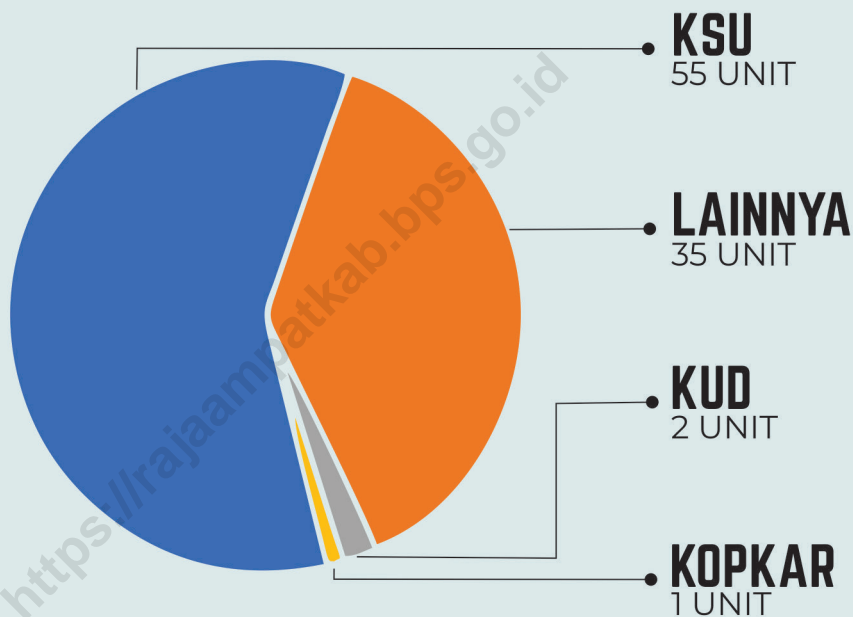




# BAB 9

## PERBANKAN KOPERASI DAN HARGA-HARGA

Kabupaten Raja Ampat



**Koperasi yang beroperasi di Kabupaten Raja Ampat berjumlah 93 dengan mayoritasnya adalah KSU**

desain oleh



**PENJELASAN TEKNIS**

1. **Koperasi** adalah badan usaha yang beranggotakan orang seorang atau badan hukum koperasi dengan melandaskan kegiatannya berdasarkan prinsip koperasi sekaligus sebagai gerakan ekonomi rakyat yang berdasar atas asas kekeluargaan.
2. Berdasarkan tingkat dan luas daerah kerjanya, koperasi dikelompokkan menjadi:
  - Koperasi Primer, adalah koperasi yang memiliki anggota minimal sebanyak 20 orang perseorangan.
  - Koperasi Sekunder, adalah koperasi yang terdiri dari gabungan beberapa badan koperasi dan memiliki cakupan daerah kerja yang luas.
3. Data mengenai koperasi bersumber dari Dinas Koperasi dan Usaha Kecil Menengah. Data yang disajikan yaitu jumlah koperasi menurut jenis koperasi dan keaktifan.

**TECHNICAL NOTES**

1. **Cooperative** is an establishment that its members are people or establishments with legal status of cooperative and its activities based on people economic movement.
2. Based on the level and area of work, cooperatives are grouped into:
  - Primary Cooperative, is a cooperative which has a membership of at least 20 individuals.
  - Secondary Cooperative, is a cooperative that consists of a combination of several cooperatives and has a spacious work area coverage.
3. Data about cooperatives are generated from Cooperatives and Small and Medium Enterprise Service of Raja Ampat Regency. Data presented includes the number of cooperatives by type of cooperative and activeness.

**Tabel**  
**Table** 9.1**Jumlah Koperasi Aktif Menurut Distrik di Kabupaten Raja Ampat, 2016–2019**  
**Number of Active Cooperative by Subdistrict in Raja Ampat Regency, 2016–2019**

<b>Distrik Subdistrict</b>	<b>2016</b>	<b>2017</b>	<b>2018</b>	<b>2019</b>
(1)	(2)	(3)	(4)	(5)
Misool Selatan	...	...	...	...
Misool Barat	...	...	...	...
Misool	...	...	...	...
Kofiau	...	...	...	...
Misool Timur	...	...	...	...
Kepulauan Sembilan	...	...	...	...
Salawati Utara	...	...	...	...
Salawati Tengah	...	...	...	...
Salawati Barat	...	...	...	...
Batanta Selatan	...	...	...	...
Batanta Utara	...	...	...	...
Waigeo Selatan	...	...	...	...
Teluk Mayalibit	...	...	...	...
Meos Mansar	...	...	...	...
Kota Waisai	...	...	...	...
Tiplol Mayalibit	...	...	...	...
Waigeo Barat	...	...	...	...
Waigeo Barat Kepulauan	...	...	...	...
Waigeo Utara	...	...	...	...
Warwarbomi	...	...	...	...
Supnin	...	...	...	...
Kepulauan Ayau	...	...	...	...
Ayau	...	...	...	...
Waigeo Timur	...	...	...	...
<b>Raja Ampat</b>	<b>0</b>	<b>0</b>	<b>0</b>	<b>0</b>

Sumber/Source: Dinas Koperasi dan UKM Kabupaten Kabupaten Raja Ampat/Cooperatives and Small and Medium Enterprise Office of Raja Ampat Regency

**Tabel**  
**Table** 9.2**Jumlah Koperasi Menurut Jenis Koperasi dan Distrik di Kabupaten Raja Ampat , 2019**  
**Number of Cooperative by Kind of Cooperative and Subdistrict in Raja Ampat Regency, 2019**

Distrik Subdistrict	Jenis Koperasi/ Kind of Cooperative				Jumlah Total
	KUD	KSU	KOPKAR	Lainnya Other	
(1)	(2)	(3)	(4)	(5)	(6)
Misool Selatan	-	2	-	1	3
Misool Barat	-	-	-	-	0
Misool	-	-	-	-	0
Kofiau	-	5	-	-	5
Misool Timur	1	1	-	-	2
Kepulauan Sembilan	-	-	-	-	0
Salawati Utara	-	1	-	1	2
Salawati Tengah	-	1	-	-	1
Salawati Barat	-	-	-	-	0
Batanta Selatan	-	-	-	1	1
Batanta Utara	-	-	-	-	0
Waigeo Selatan	-	1	-	4	5
Teluk Mayalibit	-	5	-	-	5
Meos Mansar	1	2	-	1	4
Kota Waisai	-	21	1	23	45
Tiplol Mayalibit	-	-	-	-	0
Waigeo Barat	-	3	-	1	4
Waigeo Barat Kepulauan	-	-	-	-	0
Waigeo Utara	-	2	-	2	4
Warwabomi	-	4	-	-	4
Supnin	-	-	-	-	0
Kepulauan Ayau	-	1	-	-	1
Ayau	-	2	-	-	2
Waigeo Timur	-	4	-	1	5
<b>Raja Ampat</b>	<b>2</b>	<b>55</b>	<b>1</b>	<b>35</b>	<b>93</b>

Sumber/Source: Dinas Koperasi dan UKM Kabupaten Kabupaten Raja Ampat/Cooperatives and Small and Medium Enterprise Office of Raja Ampat Regency





# BAB 10

## PENGELUARAN PENDUDUK DAN KONSUMSI MAKANAN

Kabupaten Raja Ampat

RATA-RATA PENGELUARAN  
PERKAPITA PERBULAN

**Rp 1.211.347**

PENGELUARAN MAKANAN



**52,81%**

PENGELUARAN BUKAN  
MAKANAN



**47,19%**

PENGELUARAN RATA-RATA MAKANAN  
TERTINGGI PERBULAN



**10,71%**

Makanan Jadi



**10,76%**

Rokok



**6,42%**

Ikan

PENGELUARAN RATA-RATA BUKAN  
MAKANAN TERTINGGI PERBULAN



**27,31%**

Perumahan dan Fasilitas  
Rumah Tangga

desain oleh





**PENJELASAN TEKNIS**

1. **Pengeluaran rata-rata per kapita** adalah biaya yang dikeluarkan untuk konsumsi semua anggota rumah tangga selama sebulan baik yang berasal dari pembelian, pemberian maupun produksi sendiri dibagi dengan banyaknya anggota rumah tangga dalam rumah tangga tersebut.
2. Konsumsi rumah tangga dibedakan atas konsumsi makanan dan bukan makanan dan terbatas pada pengeluaran untuk kebutuhan rumah tangga saja, tidak termasuk konsumsi/pengeluaran untuk keperluan usaha atau yang diberikan kepada pihak lain.

**TECHNICAL NOTES**

1. ***Per capita Average Expenditure*** is the cost spent for all household members consumption during the month, whether from purchasing, giving or own production, divided by the number of household members in the household.
2. *Household consumption is distinguished on the consumption of food and non-food and limited to expenditures for household needs, excluding consumption/expenditure for business purposes or given to other parties.*

**Tabel**  
**Table** 10.1

**Rata-rata Pengeluaran per Kapita Sebulan Menurut  
Kelompok Komoditas (rupiah) di Kabupaten Raja Ampat,  
2018 dan 2019**  
*Monthly Average Expenditure per Capita by Commodity  
Group (rupiahs) in Raja Ampat Regency, 2018 and 2019*

<b>Kelompok Komoditas/Commodity Group</b>	<b>2018</b>	<b>2019</b>
(1)	(2)	(3)
<b>Makanan/Food</b>		
Padi-padian/Cereals	72 776	66 084
Umbi-umbian/Tubers	9 212	15 946
Ikan/udang/cumi/kerang/Fish/shrimp/common squid/shells	67 036	77 713
Daging/Meat	18 996	17 206
Telur dan susu/Eggs and milk	39 492	28 829
Sayur-sayuran/Vegetables	62 084	55 028
Kacang-kacangan/Legumes	6 048	6 750
Buah-buahan/Fruits	39 415	44 468
Minyak dan kelapa/Oil and coconut	18 361	18 128
Bahan minuman/Beverage stuffs	29 679	24 560
Bumbu-bumbuan/Spices	12 810	13 889
Konsumsi lainnya/Miscellaneous food items	8 589	11 059
Makanan dan minuman jadi/Prepared food and beverages	143 308	129 748
Rokok/Cigarettes	82 304	130 334
<b>Jumlah makanan/Total food</b>	<b>610 110</b>	<b>639 740</b>
<b>Bukan makanan/Non-food</b>		
Perumahan dan fasilitas rumah tangga/Housing and household facilities	321 942	330 770
Aneka komoditas dan jasa/Goods and services	98 498	114 912
Pakaian, alas kaki, dan tutup kepala/Clothing, footwear, and headgear	19 750	27 777
Komoditas tahan lama/Durable goods	22 307	54 394
Pajak, pungutan, dan asuransi/Taxes and insurance	32 272	32 735
Keperluan pesta dan upacara/kenduri/Parties and ceremonies	4 657	11 019
<b>Jumlah bukan makanan/Total non-food</b>	<b>499 425</b>	<b>571 606</b>
<b>Jumlah/Total</b>	<b>1 109 535</b>	<b>1 211 347</b>

Sumber/Source: BPS, Survei Sosial Ekonomi Nasional (Susenas) Maret/BPS-Statistics Indonesia, National Socioeconomic Survey March

**Tabel**  
**Table** 10.2

**Persentase Pengeluaran per Kapita Sebulan Menurut Kelompok Komoditas di Kabupaten Raja Ampat, 2018 dan 2019**  
**Percentage of Monthly Expenditure per Capita by Commodity Group in Raja Ampat Regency, 2018 and 2019**

<b>Kelompok Komoditas/Commodity Group</b>	<b>2018</b>	<b>2019</b>
(1)	(2)	(3)
<b>Makanan/Food</b>		
Padi-padian/ <i>Cereals</i>	6,56	5,46
Umbi-umbian/ <i>Tubers</i>	0,83	1,32
Ikan/udang/cumi/kerang/ <i>Fish/shrimp/common squid/shells</i>	6,04	6,42
Daging/ <i>Meat</i>	1,71	1,42
Telur dan susu/ <i>Eggs and milk</i>	3,56	2,38
Sayur-sayuran/ <i>Vegetables</i>	5,60	4,54
Kacang-kacangan/ <i>Legumes</i>	0,55	0,56
Buah-buahan/ <i>Fruits</i>	3,55	3,67
Minyak dan kelapa/ <i>Oil and coconut</i>	1,65	1,50
Bahan minuman/ <i>Beverage stuffs</i>	2,67	2,03
Bumbu-bumbuan/ <i>Spices</i>	1,15	1,15
Konsumsi lainnya/ <i>Miscellaneous food items</i>	0,77	0,91
Makanan dan minuman jadi/ <i>Prepared food and beverages</i>	12,92	10,71
Rokok/ <i>Cigarettes</i>	7,42	10,76
<b>Jumlah makanan/Total food</b>	<b>54,99</b>	<b>52,81</b>
<b>Bukan makanan/Non-food</b>		
Perumahan dan fasilitas rumah tangga/ <i>Housing and household facilities</i>	29,02	27,31
Aneka komoditas dan jasa/ <i>Goods and services</i>	8,88	9,49
Pakaian, alas kaki, dan tutup kepala/ <i>Clothing, footwear, and headgear</i>	1,78	2,29
Komoditas tahan lama/ <i>Durable goods</i>	2,01	4,49
Pajak, pungutan, dan asuransi/ <i>Taxes and insurance</i>	2,91	2,70
Keperluan pesta dan upacara/kenduri/ <i>Parties and ceremonies</i>	0,42	0,91
<b>Jumlah bukan makanan/Total non-food</b>	<b>45,01</b>	<b>47,19</b>
<b>Jumlah/Total</b>	<b>100,00</b>	<b>100,00</b>

Sumber/Source: BPS, Survei Sosial Ekonomi Nasional (Susenas) Maret/BPS-Statistics Indonesia, National Socioeconomic Survey March

**Tabel**  
**Table** 10.3**Persentase Penduduk Menurut Golongan Pengeluaran Per Kapita Sebulan di Kabupaten Raja Ampat, 2018 dan 2019**  
**Percentage of Population by Per Capita Spending Group a Month in Raja Ampat Regency, 2018 and 2019**

<b>Golongan Pengeluaran</b> <b>Spending Group</b> <b>(Rp)</b>	<b>2018</b>	<b>2019</b>
(1)	(2)	(3)
< 150 000	0,00	0,00
150 000–199 999	0,00	0,00
200 000–299 999	2,89	1,69
300 000–499 999	26,50	20,47
500 000–749 999	16,00	18,77
750 000–999 999	14,11	13,05
1 000 000–1 499 999	14,14	19,32
> 1 500 000	26,36	26,70
<b>Jumlah/Total</b>	<b>100,00</b>	<b>100,00</b>

Sumber/Source: BPS, Survei Sosial Ekonomi Nasional (Susenas) Maret/BPS-Statistics Indonesia, National Socioeconomic Survey March



# BAB 11

# PERDAGANGAN

Kabupaten Raja Ampat

**DI RAJA AMPAT HANYA  
TERDAPAT 1 PASAR  
YAKNI**

**PASAR MBILIN KAYAM**



desain oleh



**PENJELASAN TEKNIS**

1. **Pasar** adalah salah satu dari berbagai sistem, institusi, prosedur, hubungan sosial dan infrastruktur tempat usaha menjual barang, jasa, dan tenaga kerja untuk orang-orang dengan imbalan uang. Barang dan jasa yang dijual menggunakan alat pembayaran yang sah seperti uang fiat.
2. Kegiatan ini merupakan bagian dari perekonomian. Ini adalah pengaturan yang memungkinkan pembeli dan penjual untuk item pertukaran. Persaingan sangat penting dalam pasar, dan memisahkan pasar dari perdagangan. Dua orang mungkin melakukan perdagangan, tetapi dibutuhkan setidaknya tiga orang untuk memiliki pasar, sehingga ada persaingan pada setidaknya satu dari dua belah pihak.
3. Pasar bervariasi dalam ukuran, jangkauan, skala geografis, lokasi jenis dan berbagai komunitas manusia, serta jenis barang dan jasa yang diperdagangkan. Beberapa contoh termasuk pasar petani lokal yang diadakan di alun-alun kota atau tempat parkir, pusat perbelanjaan dan pusat perbelanjaan, mata uang internasional dan pasar komoditas, hukum menciptakan pasar seperti untuk izin polusi,

**TECHNICAL NOTES**

1. *The market is one of various systems, institutions, procedures, social relations and infrastructure where businesses sell goods, services, and labor to people in exchange for money. Goods and services sold using legal tender such as fiat money.*
2. *This activity is a part of economic. This is an arrangement that allows buyers and sellers to exchange items. Competition is very important in the market, and separates the market from trade. Two people may trade, but it takes at least three people to have a market, so there is competition on at least one of the two parties.*
3. *Markets vary in size, range, geographical scale, location of types and various human communities, and types of goods and services traded. Some examples include local farmers' markets held in city squares or parking lots, shopping centers and shopping centers, international currency and commodity markets, laws creating markets such as for pollution permits, and illegal markets such as markets for illegal drugs.*



dan pasar ilegal seperti pasar untuk obat-obatan terlarang.

<https://rajaampatkab.bps.go.id>

**Tabel**  
**Table** 11.1

**Jumlah Sarana Perdagangan Menurut Jenisnya di  
Kabupaten Raja Ampat, 2016–2019**  
*Number of Trading Facilities by Type of Facility in Raja  
Ampat Regency, 2016–2019*

Jenis Sarana Perdagangan Type of Trading Facilities	2016	2017	2018	2019
(1)	(2)	(3)	(4)	(5)
Pasar/Market	1	1	1	1
Toko/Store	...	...	...	...
Kios	...	...	...	...
Warung	...	...	...	...

Sumber/Source: Dinas Perindustrian dan Perdagangan Kabupaten Raja Ampat/Industry and Trade Office of Raja Ampat Regency





# BAB 12 SISTEM NERACA REGIONAL

## PDRB TANPA MIGAS



**MENURUT HARGA KONSTAN**

RP 1.543.186 JUTA

**MENURUT HARGA BERLAKU**

RP 2.246.873 JUTA

## PDRB



RP 2.319.049 JUTA

RP 2.948.891 JUTA



**PENJELASAN TEKNIS****TECHNICAL NOTES**

1. Penghitungan statistik neraca nasional mengikuti buku petunjuk yang diterbitkan oleh Perserikatan Bangsa Bangsa (PBB) dikenal sebagai Sistem Neraca Nasional (SNN). SNN adalah rekomendasi internasional tentang bagaimana menyusun ukuran aktivitas ekonomi yang sesuai dengan standar neraca baku yang didasarkan pada prinsip-prinsip ekonomi. Rekomendasi yang dimaksud dinyatakan dalam sekumpulan konsep, definisi, klasifikasi, dan aturan neraca yang disepakati secara internasional dalam mengukur indikator tertentu seperti Produk Domestik Bruto (PDB). Salah satu bentuk adaptasi pencatatan statistik nasional adalah melakukan perubahan tahun dasar PDB Indonesia dari tahun 2000 ke 2010. Perubahan tahun dasar PDB dilakukan seiring dengan mengadopsi rekomendasi PBB yang tertuang dalam Sistem Neraca Nasional 2008 (SNA 2008).
  2. Produk Domestik Bruto pada tingkat nasional serta Produk Domestik Regional Bruto (PDRB) pada tingkat regional menggambarkan kemampuan suatu wilayah untuk menciptakan nilai tambah pada suatu waktu tertentu. Untuk menyusun PDB
1. *The method used to estimate national accounts statistics is based on the standard guidelines formed by United Nation known as System of National Accounts (SNA). SNA is the internationally agreed standard set of recommendations on how to compile measures of economic activity in accordance with strict accounting conventions based on economic principles. The recommendations are expressed in term of a set of concepts, definitions, classifications and accounting rules that comprise the internationally agreed standard for measuring indicators such as Gross Domestic Product (GDP). One of the improvement in the national statistical system is to rebase GDP form base year 2000 to 2010 in order to capture current economic condition. It is in line with the United Nations (UN) recommendation on 2008 SNA.*
  2. *The basic measure of the value added arising from economic activity is known as Gross Domestic Product at the national level and Gross Regional Domestic Product (GRDP) at the regional level. To compile these statistics, two approaches have been used,*

maupun PDRB digunakan 2 pendekatan, yaitu lapangan usaha dan pengeluaran. Keduanya menyajikan komposisi data nilai tambah dirinci menurut sumber kegiatan ekonomi (lapangan usaha) dan menurut komponen penggunaannya. PDB maupun PDRB dari sisi lapangan usaha merupakan penjumlahan seluruh komponen nilai tambah bruto yang mampu diciptakan oleh sektor-sektor ekonomi atas berbagai aktivitas produksinya. Sedangkan dari sisi pengeluaran menjelaskan tentang penggunaan dari nilai tambah tersebut.

3. PDB menurut lapangan usaha mengalami perubahan klasifikasi dari 9 lapangan usaha menjadi 17 lapangan usaha. PDB menurut lapangan usaha dirinci menurut total nilai tambah dari seluruh sektor ekonomi yang mencakup lapangan usaha Pertanian, Kehutanan, dan Perikanan; Pertambangan dan Penggalian; Industri Pengolahan; Pengadaan Listrik dan Gas; Pengadaan Air, Pengelolaan Sampah, Limbah dan Daur Ulang; Konstruksi; Perdagangan Besar dan Eceran, Reparasi Mobil dan Sepeda Motor; Transportasi dan Pergudangan; Penyediaan Akomodasi dan Makan Minum; Informasi dan Komunikasi; Jasa Keuangan dan Asuransi; Real Estat; Jasa

*i.e. "production approach" and "expenditure approach". The first approach is to measure value added produced by various kinds of economic activities, while the second approach is to measure final uses of the country's output. In other words, GDP/GRDP is the sum of total value added produced by all economic industries (activities) and the way of using it.*

3. *GDP by industry classification changes from 9 sectors to 17 industries. GDP by industry is classified by types of economic activities such as Agriculture, Forestry and Fishing; Mining and Quarrying; Manufacturing; Electricity and Gas; Water supply, Sewerage, Waste Management and Remediation Activities; Construction; Wholesale and Retail Trade; Repair of Motor Vehicles and Motorcycles; Transportation and Storage; Accommodation and Food Service Activities; Information and Communication; Financial and Insurance Activities; Real Estate Activities; Business Activities; Public Administration; Defence and Compulsory Social Security; Education; Human Health and*

Perusahaan; Administrasi Pemerintahan, Pertahanan dan Jaminan Sosial Wajib; Jasa Pendidikan; Jasa Kesehatan dan Kegiatan Sosial; dan Jasa lainnya.

*Social Work Activities; and Other Services Activities.*

4. PDB menurut pengeluaran mengalami perubahan klasifikasi dimana pengeluaran konsumsi Lembaga Non Profit yang Melayani Rumah Tangga (LNPR) yang sebelumnya termasuk bagian dari pengeluaran konsumsi rumah tangga menjadi komponen terpisah. Sehingga klasifikasi PDB menurut pengeluaran dirinci menjadi 7 komponen yaitu komponen pengeluaran konsumsi rumah tangga, pengeluaran konsumsi LNPR, pengeluaran konsumsi pemerintah, pembentukan modal tetap bruto, perubahan inventori, ekspor barang dan jasa, dan impor barang dan jasa.
5. Pengeluaran konsumsi rumah tangga mencakup berbagai pengeluaran konsumsi akhir rumah tangga atas barang dan jasa untuk memenuhi kebutuhan individu ataupun kelompok secara langsung. Pengeluaran rumah tangga di sini mencakup makanan dan minuman selain restoran; pakaian, alas kaki dan jasa perawatannya; perumahan dan perlengkapan rumah tangga; kesehatan dan pendidikan; transportasi dan komunikasi;

4. *GDP by expenditure classification changes where consumption expenditure Non-profit Institutions Serving Households (NPISH) previously included as part of household consumption expenditure is taken out into separate component. So that, GDP by type of expenditures is classified into: household consumption expenditure, NPISH consumption expenditure, government consumption expenditure, gross fixed capital formation, changes in inventories, exports of goods and services, and imports of goods and services.*
5. *Household consumption expenditures consist of expenditures incurred by households, which are used for both individual or collective needs. Household consumptions are classified into food and beverages other than restaurants; clothing, footwear, and related maintenance services; housing and household equipment; health and education; transport and communication; restaurants and hotels; and others.*



restoran dan hotel serta lainnya.

6. Pengeluaran Konsumsi Pemerintah terdiri dari Pengeluaran Konsumsi Individu dan Pengeluaran Konsumsi Kolektif. Barang dan jasa individu merupakan barang dan jasa privat, dimana ciri-ciri barang privat adalah

- a) Scarcity, yaitu ada kelangkaan/ keterbatasan dalam jumlah;
- b) Excludable consumption, yaitu konsumsi suatu barang dapat dibatasi hanya pada mereka yang memenuhi persyaratan tertentu (biasanya harga);
- c) Rivalrous competition, yaitu konsumsi oleh satu konsumen akan mengurangi atau menghilangkan kesempatan pihak lain untuk melakukan hal serupa. Contoh barang dan jasa yang dihasilkan pemerintah dan tergolong sebagai barang dan jasa individu adalah jasa pelayanan kesehatan pemerintah di rumah sakit/ puskesmas dan jasa pendidikan di sekolah/universitas negeri.

Sedangkan barang dan jasa kolektif ekuivalen dengan barang publik yang memiliki ciri

- a) Non rivalry, yaitu penggunaan satu konsumen terhadap suatu barang tidak mengurangi kesempatan konsumen lain untuk juga mengkonsumsi barang tersebut;

6. *Government consumption expenditure consists of Individual Consumption Expenditure and Collective Consumption Expenditure. Individual goods and services are private goods and services, which the characteristics of private goods is*

- a) Scarcity, that there is a scarcity/ limited in number;*
- b) Excludable consumption, the consumption of goods can be limited only to those who meet certain requirements (usually the price);*
- c) Rivalrous competition, ie consumption by the consumer will reduce or eliminate the chance of another party to do so. Examples of goods and services produced by government and classified as goods and services of individuals is the government health services in hospitals/ health centers and education services in schools/universities.*

*Collective goods and services equivalent to public goods characterized by*

- a) Non-rivalry, namely the use of a consumer for an item does not reduce the chance of another consumer to also consume goods;*
- b) Non-excludable, i.e. when a public good available, then nothing can hinder anyone to benefit from the goods or in other*

b) Non excludable, yaitu apabila suatu barang publik tersedia, maka tidak ada yang dapat menghalangi siapapun untuk memperoleh manfaat dari barang tersebut atau dengan kata lain setiap orang memiliki akses ke barang tersebut. Contoh barang dan jasa yang dihasilkan pemerintah dan tergolong sebagai barang dan jasa kolektif adalah jasa pertahanan yang dilakukan TNI dan keamanan yang dilakukan kepolisian.

*words everyone has access to the goods. Examples of goods and services produced by government and classified as collective goods and services is carried military defense services and the police's security.*

7. Pembentukan Modal Tetap Bruto (PMTB) mencakup pengadaan, pembuatan, dan pembelian barang modal. Barang modal dimaksud adalah barang-barang yang digunakan untuk proses produksi, tahan lama atau yang mempunyai umur pemakaian lebih dari satu tahun seperti bangunan, mesin-mesin dan alat angkutan. Termasuk pula di sini perbaikan besar (berat) yang sifatnya memperpanjang umur atau mengubah bentuk atau kapasitas barang modal tersebut. Pengeluaran barang modal untuk keperluan militer juga dicakup sebagai PMTB. Klasifikasi komponen PMTB dibagi menjadi 6 sub komponen yaitu Konstruksi; Mesin dan Peralatan; Kendaraan; Peralatan Lainnya; Cultivated Biological Resources (CBR) dan

7. *Gross Fixed Capital Formation (GFCF) includes procurement, manufacture, and the purchase of capital goods. Capital goods are goods which are used for the production process, durable or have a service life of more than one year such as buildings, machinery, and transportation equipment. Including here: huge improvement that are to extend the life or changing the shape or the capacity of the capital goods. Capital expenditures for military purposes are also covered as GFCF. GFCF component are classified into six sub-components: Construction; Machinery and Equipment; vehicle; Other equipment; Cultivated Biological Resources (CBR) and Intellectual Property Product.*

Produk Kekayaan Intelektual.

8. Ekspor barang dan jasa merupakan transaksi perdagangan barang dan jasa dari penduduk (residen) ke bukan penduduk (nonresiden). Impor barang dan jasa adalah transaksi perdagangan dari bukan penduduk ke penduduk. Ekspor atau impor barang terjadi pada saat terjadi perubahan hak kepemilikan barang antara penduduk dengan bukan penduduk (dengan atau tanpa perpindahan fisik barang tersebut). Pada PDB dengan tahun dasar 2010, ekspor dan impor barang dirinci menjadi nonmigas dan migas.
  9. Produk Domestik Bruto maupun agregat turunannya disajikan dalam 2 (dua) versi penilaian, yaitu atas dasar "harga berlaku" dan atas dasar "harga konstan". Disebut sebagai harga berlaku karena seluruh agregat dinilai dengan menggunakan harga pada tahun berjalan, sedangkan harga konstan penilaiannya didasarkan kepada harga satu tahun dasar tertentu, dalam publikasi ini digunakan harga tahun 2010.
  10. Laju pertumbuhan Produk Domestik Bruto diperoleh dari perhitungan PDB atas dasar harga konstan. Diperoleh dengan cara mengurangi nilai PDB pada
8. *Exports of goods and services consist of transactions of goods and services from residents to non-residents. Imports of goods and services consist of transaction of goods and services from non-residents to residents. Exports and imports of goods occur when there are changes in ownership of goods between residents and non-residents (with or without physical movements of goods across frontiers). On the GDP at 2010 basic year, exports and imports of goods specified into non oil and gas and oil and gas.*
  9. *GDP and its aggregations are presented in two forms: at current market prices and at constant base year market prices. In presenting current market prices, all aggregates are valued at current market prices, while base year constant market prices are shown by valuing all aggregates at fixed base year prices. Year of 2010 is used as the base year in this publication.*
  10. *Growth rate of Gross Domestic Product is derived from GDP at constant market prices. It is obtained by subtracting the value of GDP year n with the value of*

tahun ke-n terhadap nilai pada tahun ke n-1 (tahun sebelumnya), dibagi dengan nilai pada tahun ke n-1, dikalikan dengan 100 persen. Laju pertumbuhan menunjukkan perkembangan agregat pendapatan dari satu waktu tertentu terhadap waktu sebelumnya.

*GDP year n-1, divided by the value of GDP year n-1 then multiplied by 100 percent. The growth rate of GDP explains the income growth during the given period.*

<https://rajaampatkab.bps.go.id>

**Tabel** 12.1. **Produk Domestik Regional Bruto Atas Dasar Harga Berlaku Menurut Lapangan Usaha di Kabupaten Raja Ampat (juta rupiah), 2015–2019**  
**Gross Regional Domestic Product at Current Market Prices by Industry in Raja Ampat Regency (million rupiahs), 2015–2019**

	Lapangan Usaha/Industry	2015	2016	2017	2018	2019
	(1)	(2)	(3)	(4)	(5)	(6)
A	Pertanian, Kehutanan, dan Perikanan/ <i>Agriculture, Forestry, and Fishing</i>	666 759,00	727 989,90	787 090,20	815 918,30	862 615,70
B	Pertambangan dan Penggalian/ <i>Mining and Quarrying</i>	874 105,40	775 512,50	592 174,60	691 165,60	792 360,00
C	Industri Pengolahan/ <i>Manufacturing</i>	17 737,50	19 070,70	21 188,40	21 932,90	23 392,20
D	Pengadaan Listrik dan Gas/ <i>Electricity and Gas</i>	246,50	268,30	314,60	363,70	427,10
E	Pengadaan Air; Pengelolaan Sampah, Limbah, dan Daur Ulang/ <i>Water Supply; Sewerage, Waste Management, and Remediation Activities</i>	338,90	375,10	413,20	440,60	465,70
F	Konstruksi/ <i>Construction</i>	237 048,50	282 860,10	367 219,10	401 940,70	440 015,80
G	Perdagangan Besar dan Eceran; Reparasi Mobil dan Sepeda Motor/ <i>Wholesale and Retail Trade; Repair of Motor Vehicles and Motorcycles</i>	95 188,20	108 974,90	124 540,40	134 222,50	145 201,40
H	Transportasi dan Pergudangan/ <i>Transportation and Storage</i>	13 874,00	15 555,10	18 684,30	20 456,30	21 944,20
I	Penyediaan Akomodasi dan Makan Minum/ <i>Accommodation and Food Service Activities</i>	12 900,10	14 406,50	16 371,10	17 748,40	19 611,60
J	Informasi dan Komunikasi/ <i>Information and Communication</i>	4 973,00	5 347,20	5 948,00	6 514,40	7 202,80

Lanjutan Tabel/*Continued Table* 12.1

	<b>Lapangan Usaha/Industry</b>	<b>2015</b>	<b>2016</b>	<b>2017</b>	<b>2018</b>	<b>2019</b>
	(1)	(2)	(3)	(4)	(5)	(6)
K	Jasa Keuangan dan Asuransi/ <i>Financial and Insurance Activities</i>	12 007,10	13 295,10	13 965,00	14 551,50	16565,60
L	Real Estat/ <i>Real Estate Activities</i>	13 515,10	15 025,10	17 445,70	19 454,10	21353,50
M,N	Jasa Perusahaan/ <i>Business Activities</i>	522,00	576,90	637,60	686,50	723,50
O	Administrasi Pemerintahan, Pertahanan, dan Jaminan Sosial Wajib/ <i>Public Administration and Defence; Compulsory Social Security</i>	353 884,90	401 360,60	467 892,00	517 192,30	552746,20
P	Jasa Pendidikan/ <i>Education</i>	23 219,80	243 09,50	25 681,10	27 016,70	29 371,50
Q	Jasa Kesehatan dan Kegiatan Sosial/ <i>Human Health and Social Work Activities</i>	5775,30	6214,60	6678,00	6913,40	7460,30
R,S,T,U	Jasa Lainnya/ <i>Other Services Activities</i>	4339,90	5041,00	6034,40	6915,40	7434,20
	<b>Produk Domestik Regional Bruto/<i>Gross Regional Domestic Product</i></b>	<b>2 336 435</b>	<b>2 416 183</b>	<b>2 472 278</b>	<b>2 703 433</b>	<b>2 948 891</b>

Sumber/*Source*: BPS, berbagai sensus, survei dan sumber lain/*BPS-Statistics Indonesia, various census, survey, and other sources*

**Tabel**  
**Table** 12.2

**Produk Domestik Regional Bruto Atas Dasar Harga Konstan 2010 Menurut Lapangan Usaha di Kabupaten Raja Ampat (juta rupiah), 2015–2019**  
**Gross Regional Domestic Product at 2010 Constant Market Prices by Industry in Raja Ampat Regency (million rupiahs), 2015–2019**

	Lapangan Usaha/Industry	2015	2016	2017	2018	2019
	(1)	(2)	(3)	(4)	(5)	(6)
A	Pertanian, Kehutanan, dan Perikanan/ <i>Agriculture, Forestry, and Fishing</i>	542 504,80	559 862,80	592 869,70	601 999,50	611 669,30
B	Pertambangan dan Penggalian/ <i>Mining and Quarrying</i>	933 067,50	907 862,60	778 687,70	816 621,90	856 654,20
C	Industri Pengolahan/ <i>Manufacturing</i>	15 022,10	15 328,30	16 206,60	16 516,60	17357,50
D	Pengadaan Listrik dan Gas/ <i>Electricity and Gas</i>	181,00	185,30	203,50	223,20	249,10
E	Pengadaan Air; Pengelolaan Sampah, Limbah, dan Daur Ulang/ <i>Water Supply; Sewerage, Waste Management, and Remediation Activities</i>	294,90	311,30	329,10	347,70	366,20
F	Konstruksi/ <i>Construction</i>	177 611,70	204 040,30	253869,10	268 711,50	281 278,70
G	Perdagangan Besar dan Eceran; Reparasi Mobil dan Sepeda Motor/ <i>Wholesale and Retail Trade; Repair of Motor Vehicles and Motorcycles</i>	70 632,00	75860,50	81 200,20	86 679,60	91 639,60
H	Transportasi dan Pergudangan/ <i>Transportation and Storage</i>	10 600,40	11 277,00	12 714,50	13 649,00	14 490,10
I	Penyediaan Akomodasi dan Makan Minum/ <i>Accommodation and Food Service Activities</i>	9 880,00	10 482,30	11 297,50	11 866,40	12 695,40
J	Informasi dan Komunikasi/ <i>Information and Communication</i>	4 524,10	4 739,90	5 122,00	5 530,10	6 003,60

Lanjutan Tabel/*Continued Table 12.2*

	<b>Lapangan Usaha/Industry</b>	<b>2015</b>	<b>2016</b>	<b>2017</b>	<b>2018</b>	<b>2019</b>
	(1)	(2)	(3)	(4)	(5)	(6)
K	Jasa Keuangan dan Asuransi/ <i>Financial and Insurance Activities</i>	9 404,20	10 000,70	10 288,90	10 373,80	11 506,80
L	Real Estat/ <i>Real Estate Activities</i>	11 031,30	11 762,60	13 053,00	14 278,30	15 203,10
M,N	Jasa Perusahaan/ <i>Business Activities</i>	418,00	440,70	470,10	489,20	507,00
O	Administrasi Pemerintahan, Pertahanan, dan Jaminan Sosial Wajib/ <i>Public Administration and Defence; Compulsory Social Security</i>	271 453,00	292 816,40	326 749,30	352 085,40	365 364,00
P	Jasa Pendidikan/ <i>Education</i>	19 412,60	20 208,50	21 101,00	21 967,90	23 332,60
Q	Jasa Kesehatan dan Kegiatan Sosial/ <i>Human Health and Social Work Activities</i>	4 797,00	4 919,80	5 059,30	5 177,30	5 458,40
R,S,T,U	Jasa Lainnya/ <i>Other Services Activities</i>	3 581,10	3 990,40	4 563,90	5 069,70	5 273,70
	<b>Produk Domestik Regional Bruto/<i>Gross Regional Domestic Product</i></b>	<b>2 084 416</b>	<b>2 134 089</b>	<b>2 133 786</b>	<b>2 231 587</b>	<b>2 319 049</b>

Sumber/*Source*: BPS, berbagai sensus, survei dan sumber lain/*BPS-Statistics Indonesia, various census, survey, and other sources*



**Tabel**  
**Table** 12.3

**Distribusi Persentase Produk Domestik Regional Bruto Atas Dasar Harga Berlaku Menurut Lapangan Usaha di Kabupaten Raja Ampat, 2015–2019**  
**Percentage Distribution of Gross Regional Domestic Product at Current Market Prices by Industry in Raja Ampat Regency, 2015–2019**

	Lapangan Usaha/Industry	2015	2016	2017	2018	2019
	(1)	(2)	(3)	(4)	(5)	(6)
A	Pertanian, Kehutanan, dan Perikanan/ <i>Agriculture, Forestry, and Fishing</i>	28,54	30,13	31,84	30,18	29,25
B	Pertambangan dan Penggalian/ <i>Mining and Quarrying</i>	37,41	32,1	23,95	25,57	26,87
C	Industri Pengolahan/ <i>Manufacturing</i>	0,76	0,79	0,86	0,81	0,79
D	Pengadaan Listrik dan Gas/ <i>Electricity and Gas</i>	0,01	0,01	0,01	0,01	0,01
E	Pengadaan Air; Pengelolaan Sampah, Limbah, dan Daur Ulang/ <i>Water Supply; Sewerage, Waste Management, and Remediation Activities</i>	0,01	0,02	0,02	0,02	0,02
F	Konstruksi/ <i>Construction</i>	10,15	11,71	14,85	14,87	14,92
G	Perdagangan Besar dan Eceran; Reparasi Mobil dan Sepeda Motor/ <i>Wholesale and Retail Trade; Repair of Motor Vehicles and Motorcycles</i>	4,07	4,51	5,04	4,96	4,92
H	Transportasi dan Pergudangan/ <i>Transportation and Storage</i>	0,59	0,64	0,76	0,76	0,74
I	Penyediaan Akomodasi dan Makan Minum/ <i>Accommodation and Food Service Activities</i>	0,55	0,6	0,66	0,66	0,67
J	Informasi dan Komunikasi/ <i>Information and Communication</i>	0,21	0,22	0,24	0,24	0,24
K	Jasa Keuangan dan Asuransi/ <i>Financial and Insurance Activities</i>	0,51	0,55	0,56	0,54	0,56

Lanjutan Tabel/*Continued Table* 12.3

Lapangan Usaha/ <i>Industry</i>		2015	2016	2017	2018	2019
(1)		(2)	(3)	(4)	(5)	(6)
L	Real Estat/ <i>Real Estate Activities</i>	0,58	0,62	0,71	0,72	0,72
M,N	Jasa Perusahaan/ <i>Business Activities</i>	0,02	0,02	0,03	0,03	0,02
O	Administrasi Pemerintahan, Pertahanan, dan Jaminan Sosial Wajib/ <i>Public Administration and Defence; Compulsory Social Security</i>	15,15	16,61	18,93	19,13	18,74
P	Jasa Pendidikan/ <i>Education</i>	0,99	1,01	1,04	1	1
Q	Jasa Kesehatan dan Kegiatan Sosial/ <i>Human Health and Social Work Activities</i>	0,25	0,26	0,27	0,26	0,25
R,S,T,U	Jasa Lainnya/ <i>Other Services Activities</i>	0,19	0,21	0,24	0,26	0,25
<b>Produk Domestik Regional Bruto/<i>Gross Regional Domestic Product</i></b>		<b>100</b>	<b>100</b>	<b>100</b>	<b>100</b>	<b>100</b>

Sumber/*Source*: BPS, berbagai sensus, survei dan sumber lain/*BPS-Statistics Indonesia, various census, survey, and other sources*

**Tabel**  
**Table** 12.4

**Laju Pertumbuhan Produk Domestik Regional Bruto Atas Dasar Harga Konstan 2010 Menurut Lapangan Usaha di Kabupaten Raja Ampat (persen), 2016–2019**  
**Growth Rate of Gross Regional Domestic Product at 2010 Constant Market Prices by Industry in Raja Ampat Regency (percent), 2016–2019**

	<b>Lapangan Usaha/Industry</b>	<b>2016</b>	<b>2017</b>	<b>2018</b>	<b>2019</b>
	(1)	(2)	(3)	(4)	(5)
A	Pertanian, Kehutanan, dan Perikanan/ <i>Agriculture, Forestry, and Fishing</i>	3,2	5,9	1,54	1,61
B	Pertambangan dan Penggalian/ <i>Mining and Quarrying</i>	-2,7	-14,23	4,87	4,9
C	Industri Pengolahan/ <i>Manufacturing</i>	2,04	5,73	1,91	5,09
D	Pengadaan Listrik dan Gas/ <i>Electricity and Gas</i>	2,38	9,86	9,68	11,6
E	Pengadaan Air; Pengelolaan Sampah, Limbah, dan Daur Ulang/ <i>Water Supply; Sewerage, Waste Management, and Remediation Activities</i>	5,57	5,73	5,63	5,34
F	Konstruksi/ <i>Construction</i>	14,88	24,42	5,85	4,68
G	Perdagangan Besar dan Eceran; Reparasi Mobil dan Sepeda Motor/ <i>Wholesale and Retail Trade; Repair of Motor Vehicles and Motorcycles</i>	7,4	7,04	6,75	5,72
H	Transportasi dan Pergudangan/ <i>Transportation and Storage</i>	6,38	12,75	7,35	6,16
I	Penyediaan Akomodasi dan Makan Minum/ <i>Accommodation and Food Service Activities</i>	6,1	7,78	5,04	6,99
J	Informasi dan Komunikasi/ <i>Information and Communication</i>	4,77	8,06	7,97	8,56
K	Jasa Keuangan dan Asuransi/ <i>Financial and Insurance Activities</i>	6,34	2,88	0,82	10,92
L	Real Estat/ <i>Real Estate Activities</i>	6,63	10,97	9,39	6,48
M,N	Jasa Perusahaan/ <i>Business Activities</i>	5,43	6,69	4,06	3,64

Lanjutan Tabel/*Continued Table* 12.4

<b>Lapangan Usaha/Industry</b>		<b>2016</b>	<b>2017</b>	<b>2018</b>	<b>2019</b>
(1)		(2)	(3)	(4)	(5)
O	Administrasi Pemerintahan, Pertahanan, dan Jaminan Sosial Wajib/ <i>Public Administration and Defence; Compulsory Social Security</i>	7,87	11,59	7,75	3,77
P	Jasa Pendidikan/ <i>Education</i>	4,1	4,42	4,11	6,21
Q	Jasa Kesehatan dan Kegiatan Sosial/ <i>Human Health and Social Work Activities</i>	2,56	2,83	2,33	5,43
R,S,T,U	Jasa Lainnya/ <i>Other Services Activities</i>	11,43	14,37	11,08	4,02
<b>Produk Domestik Regional Bruto/<i>Gross Regional Domestic Product</i></b>		<b>2,38</b>	<b>-0,01</b>	<b>4,58</b>	<b>3,92</b>

Sumber/*Source*: BPS, berbagai sensus, survei dan sumber lain/*BPS-Statistics Indonesia, various census, survey, and other sources*

**Tabel**  
**Table** 12.5

**Produk Domestik Regional Bruto Atas Dasar Harga Berlaku Menurut Jenis Pengeluaran di Kabupaten Raja Ampat (juta rupiah), 2015–2019**  
**Gross Regional Domestic Product at Current Market Prices by Type of Expenditure in Raja Ampat Regency (million rupiahs), 2015–2019**

<b>Jenis Pengeluaran</b> <b>Type of Expenditure</b>	<b>2015</b>	<b>2016</b>	<b>2017</b>	<b>2018</b>	<b>2019</b>
(1)	(2)	(3)	(4)	(5)	(6)
Pengeluaran Konsumsi Rumah Tangga <i>Household Consumption Expenditure</i>	657 263,35	711 698,77	764 634,92	849 324,38	979 562,45
Pengeluaran Konsumsi LNPRT <i>NPISH Consumption Expenditure</i>	29 117,95	31 708,88	37 124	42 691,87	49 465,84
Pengeluaran Konsumsi Pemerintah <i>Government Consumption Expenditure</i>	775 850,28	821 107,01	851 771,79	914 973,45	992 858,17
Pembentukan Modal Tetap Bruto <i>Gross Fixed Capital Formation</i>	413 873,69	441 029,94	481 556,96	528 282,09	560 275,82
Perubahan Inventori <i>Changes in Inventories</i>	42 039,63	68 849,29	72 828,5	39 809,78	55 239,48
Neto Ekspor Barang dan Jasa <i>Net Exports of Goods and Services</i>	418 290,32	341 789,18	261 298,09	301 081,19	311 489,53
Dikurangi: Impor Barang dan Jasa <i>Less: Import of Goods and Services</i>	...	...	...	...	...
Diskrepansi Statistik <sup>1</sup> <i>Statistical Discrepancies <sup>1</sup></i>	...	...	...	...	...
<b>Produk Domestik Regional Bruto/Gross Regional Domestic Product</b>	<b>2 336 435</b>	<b>2 416 183</b>	<b>2 469 214</b>	<b>2 676 163</b>	<b>2 948 891</b>

Sumber/Source: BPS, berbagai sensus, survei dan sumber lain/BPS-Statistics Indonesia, various census, survey, and other sources

**Tabel**  
**Table** 12.6

**Produk Domestik Regional Bruto Atas Dasar Harga Konstan 2010 Menurut Jenis Pengeluaran di Kabupaten Raja Ampat (juta rupiah), 2015–2019**  
**Gross Regional Domestic Product at 2010 Constant Market Prices by Type of Expenditure in Raja Ampat Regency (million rupiahs), 2015–2019**

<b>Jenis Pengeluaran</b> <b>Type of Expenditure</b>	<b>2015</b>	<b>2016</b>	<b>2017</b>	<b>2018</b>	<b>2019</b>
(1)	(2)	(3)	(4)	(5)	(6)
Pengeluaran Konsumsi Rumah Tangga <i>Household Consumption Expenditure</i>	581 086,31	605 713,4	632 217,67	665 536,73	690 824,9
Pengeluaran Konsumsi LNPRT <i>NPISH Consumption Expenditure</i>	21 803,97	22 898,13	26 437,16	30 069,25	32 949,68
Pengeluaran Konsumsi Pemerintah <i>Government Consumption Expenditure</i>	627 286,94	634 063,89	640 524,67	648 046,25	661 746,17
Pembentukan Modal Tetap Bruto <i>Gross Fixed Capital Formation</i>	311 223,08	324 286,97	332 673,03	347 520,05	357 225,51
Perubahan Inventori <i>Changes in Inventories</i>	40 978,73	60 926,72	66 753,15	35 700,28	36 113,2
Neto Ekspor Barang dan Jasa <i>Net Exports of Goods and Services</i>	502 036,51	486 200,16	435 267,3	499 856,11	540 189,88
Dikurangi: Impor Barang dan Jasa <i>Less: Import of Goods and Services</i>	...	...	...	...	...
Diskrepansi Statistik <sup>1</sup> <i>Statistical Discrepancies <sup>1</sup></i>	...	...	...	...	...
<b>Produk Domestik Regional Bruto/Gross Regional Domestic Product</b>	<b>2 084 415</b>	<b>2 134 089</b>	<b>2 133 872</b>	<b>2 226 728</b>	<b>2 319 049</b>

Sumber/Source: BPS, berbagai sensus, survei dan sumber lain/BPS-Statistics Indonesia, various census, survey, and other sources






# BAB 13

## PERBANDINGAN ANTARA KABUPATEN/KOTA

Kabupaten Raja Ampat

JUMLAH PENDUDUK  
MISKIN

8.300

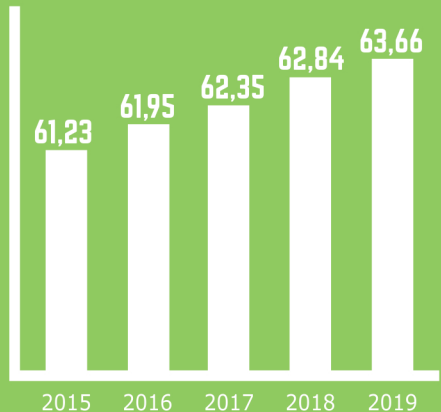


INDEKS PEMBANGUNAN MANUSIA

IPM RAJA AMPAT  
TAHUN 2019 ADALAH

63.66

TERMASUK GOLONGAN  
SEDANG



desain oleh





**Tabel**  
**Table** 13.1**Jumlah Penduduk Menurut Kabupaten/Kota di Provinsi Papua Barat (ribu), 2015–2019**  
**Population by Regency/Municipality in West Papua Province (thousand), 2015–2019**

<b>Kabupaten/Kota</b> <b>Regency/Municipality</b>	<b>2015</b>	<b>2016</b>	<b>2017</b>	<b>2018</b>	<b>2019</b>
(1)	(2)	(3)	(4)	(5)	(6)
Fakfak	73,468	74,772	76,102	77,381	78,686
Kaimana	54,165	55,503	56,882	58,404	60,216
Teluk Wondama	29,791	30,490	31,072	31,769	32,521
Teluk Bintuni	59,196	60,400	61,794	63,091	64,406
Manokwari	158,326	162,578	166,780	170,897	175,178
Sorong Selatan	43,036	43,896	45,019	46,021	46,922
Sorong	80,695	82,784	84,906	86,994	88,927
<b>Raja Ampat</b>	<b>45,923</b>	<b>46,613</b>	<b>47,301</b>	<b>47,885</b>	<b>48,493</b>
Tambrau	13,615	13,699	13,785	13,804	13,879
Maybrat	37,529	38,377	39,191	40,102	40,899
Manokwari Selatan	21,907	22,519	22,983	23,617	24,220
Pegunungan Arfak	28,271	28,898	29,731	30,409	30,976
Kota Sorong	225,588	232,833	239,815	247,084	254,294
<b>Papua Barat</b>	<b>871,510</b>	<b>893,362</b>	<b>915,361</b>	<b>937,458</b>	<b>959,617</b>

Sumber/Source: BPS Provinsi Papua Barat /BPS-Statistics of Papua Barat Province

**Tabel**  
**Table** 13.2

**Laju Pertumbuhan Produk Domestik Regional Bruto Atas Dasar Harga Konstan 2010 Menurut Kabupaten/Kota di Provinsi Papua Barat (persen), 2015–2019**  
**Rate of Growth of Gross Regional Domestic Products at Constant 2010 Prices by Regency/Municipality in West Papua Province (percent), 2015–2019**

Kabupaten/Kota Regency/Municipality	2015	2016	2017	2018	2019
(1)	(2)	(3)	(4)	(5)	(6)
Fakfak	7,29	5,24	7,13	6,56	6
Kaimana	4,97	3,17	5,76	5,87	4,95
Teluk Wondama	3,89	5,42	5,24	4,01	4,31
Teluk Bintuni	2,85	2,71	1,32	5,25	3,57
Manokwari	7,36	7,25	7,04	6,01	6,13
Sorong Selatan	6,4	6,04	7,47	6,19	5,87
Sorong	2,35	0,89	3,36	5,66	2,24
<b>Raja Ampat</b>	<b>1,97</b>	<b>2,38</b>	<b>-0,01</b>	<b>4,58</b>	<b>3,92</b>
Tambrauw	5,83	4,95	6,33	5,46	6,47
Maybrat	5,51	6,4	6,56	6,11	5,58
Manokwari Selatan	4,59	4,82	4,44	4,48	6,95
Pegunungan Arfak	6,67	3,15	3,36	9,87	4,08
Kota Sorong	10,27	9,05	8,26	6,73	3,14

Sumber/Source: BPS Provinsi Papua Barat /BPS-Statistics of Papua Barat Province

**Tabel**  
**Table** 13.3**Jumlah Penduduk Miskin Menurut Kabupaten/Kota di  
Provinsi Papua Barat (ribu), 2015–2019**  
**Number of Poor Population by Regency/Municipality in  
West Papua Province (thousand), 2015–2019**

<b>Kabupaten/Kota Regency/Municipality</b>	<b>2015</b>	<b>2016</b>	<b>2017</b>	<b>2018</b>	<b>2019</b>
(1)	(2)	(3)	(4)	(5)	(6)
Fakfak	20,56	19,98	19,67	18,73	18,22
Kaimana	9,61	9,62	9,74	9,66	9,63
Teluk Wondama	11,08	11,02	11,25	10,53	10,48
Teluk Bintuni	22,1	20,97	21,09	19,64	19,59
Manokwari	40,01	40,28	40,3	37,72	36,67
Sorong Selatan	8,7	8,71	8,8	8,76	8,6
Sorong	26,69	26,83	27,72	26,1	25,3
<b>Raja Ampat</b>	<b>9,56</b>	<b>9,52</b>	<b>9,43</b>	<b>8,5</b>	<b>8,3</b>
Tambrauw	5,17	5,02	4,95	4,77	4,67
Maybrat	14	13,77	13,87	13,12	13,11
Manokwari Selatan	7,63	7,64	7,78	7,24	7,21
Pegunungan Arfak	11,02	11,34	11,58	10,8	10,74
Kota Sorong	39,24	41,11	42,19	38,88	39,02
<b>Papua Barat</b>	<b>225,36</b>	<b>225,81</b>	<b>228,38</b>	<b>214,47</b>	<b>211,5</b>

Sumber/Source: BPS Provinsi Papua Barat /BPS-Statistics of Papua Barat Province

**Tabel**  
**Table** 13.4

**Indeks Pembangunan Manusia Menurut Kabupaten/Kota  
di Provinsi Papua Barat , 2015–2019**  
*Human Development Index by Regency/Municipality in  
West Papua Province, 2015–2019*

<b>Kabupaten/Kota Regency/Municipality</b>	<b>2015</b>	<b>2016</b>	<b>2017</b>	<b>2018</b>	<b>2019</b>
(1)	(2)	(3)	(4)	(5)	(6)
Fakfak	64,92	65,55	66,09	66,99	67,87
Kaimana	61,33	62,15	62,74	63,67	64,59
Teluk Wondama	56,64	57,16	58,1	58,86	59,82
Teluk Bintuni	61,09	61,81	62,39	63,13	64
Manokwari	69,91	70,34	70,67	71,17	71,67
Sorong Selatan	58,6	59,2	60,19	61,01	61,93
Sorong	61,86	62,42	63,42	64,32	65,29
<b>Raja Ampat</b>	<b>61,23</b>	<b>61,95</b>	<b>62,35</b>	<b>62,84</b>	<b>63,66</b>
Tambrauw	49,77	50,35	51,01	51,95	52,9
Maybrat	55,78	56,35	57,23	58,16	59,15
Manokwari Selatan	56,59	57,12	58,08	58,84	59,72
Pegunungan Arfak	53,73	53,89	54,39	55,31	56,15
Kota Sorong	75,91	76,33	76,73	77,35	77,98
<b>Papua Barat</b>	<b>61,73</b>	<b>62,21</b>	<b>62,99</b>	<b>63,74</b>	<b>64,7</b>

Sumber/Source: BPS Provinsi Papua Barat /BPS-Statistics of Papua Barat Province

Tabel  
Table 13.5

**Produk Domestik Regional Bruto Atas Dasar Harga Berlaku Menurut Kabupaten/Kota di Provinsi Papua Barat, 2015-2019**  
**Gross Regional Domestic Product at Current Market Prices by Regency/Municipality in Papua Barat Province, 2015-2019**

Kabupaten/Kota Regency/Municipality	2015	2016	2017	2018	2019
(1)	(2)	(3)	(4)	(5)	(6)
Fakfak	3 711 530,83	4 078 847,29	4 495 095,61	4 903 559,03	5 316 210,01
Kaimana	1 984 770	2 153 068,36	2 365 841,04	2 586 738,09	2 788 167,75
Teluk Wondama	1 098 145,77	1 211 720,13	1 339 443,56	1 450 841,87	1 562 744,97
Teluk Bintuni	23 984 308,2	24 644 843,79	25 820 975,88	28 867 380,32	31 392 444,58
Manokwari	6 962 652,97	7 618 978,16	8 431 921,2	9 235 816,8	10 078 329,99
Sorong Selatan	1 337 486,27	1 481 089,27	1 629 527,27	1 762 760,33	1 914 744,08
Sorong	9 074 373,78	8 941 760,32	9 433 606,18	10 489 538,54	11 081 852,29
<b>Raja Ampat</b>	<b>2 336 435,22</b>	<b>2 416 183,08</b>	<b>2 469 214,25</b>	<b>2 676 162,77</b>	<b>2 948 891,29</b>
Tambrau	160 918,55	174 984,6	193 672,86	212 361,9	236 188,78
Maybrat	488 115,7	544 384,47	608 825,5	677 022,95	737 357,32
Manokwari Selatan	608 152,47	648 129,09	697 826,86	758 944,02	835 240,57
Pegunungan Arfak	149 113,47	156 855,95	170 412,42	189 386,55	198 188,35
Kota Sorong	10 878 421,38	12 363 348,45	13 829 536,37	15 114 124,16	15 865 130,74

Sumber/Source: BPS Provinsi Papua Barat /BPS-Statistics of Papua Barat Province

**Tabel**  
**Table** 13.6

**Produk Domestik Regional Bruto Atas Dasar Harga Konstan Menurut Kabupaten/Kota di Provinsi Papua Barat, 2015-2019**  
**Gross Regional Domestic Product at Constant Market Prices by Regency/Municipality in Papua Barat Province, 2015-2019**

Kabupaten/Kota Regency/Municipality	2015	2016	2017	2018	2019
(1)	(2)	(3)	(4)	(5)	(6)
Fakfak	2 801 967,22	2 948 829,28	3 159 047,98	3 366 468,76	3 568 257,64
Kaimana	1 509 904,59	1 557 818,58	1 647 080,9	1 743 656,17	1 830 513,87
Teluk Wondama	841 911,83	887 501,7	933 938,29	971 434,63	1 013 345,16
Teluk Bintuni	22 408 840,02	23 016 575,13	23 299 463,54	24 498 717,26	25 420 151,09
Manokwari	5 449 616,26	5 844 723,5	6 292 989,77	6 694 230,22	7 038 369,32
Sorong Selatan	1 020 523,49	1 082 125,85	1 163 012,81	1 235 083,51	1 307 567,1
Sorong	7 647 416	7 715 823,26	7 973 972,38	8 427 109,92	8 615 363,24
<b>Raja Ampat</b>	<b>2 084 415,54</b>	<b>2 134 089,28</b>	<b>2 133 872,98</b>	<b>2 226 728,68</b>	<b>2 319 049,32</b>
Tambrauw	119 995,11	125 932,2	133 906	141 212,42	150 348,67
Maybrat	369 120,31	392 746,36	418 491,66	444 091,14	468 811,41
Manokwari Selatan	479 460	502 569,82	524 895,48	548 688,7	586 481,27
Pegunungan Arfak	113 070,27	116 637,33	122 532,45	134 429,6	137 863,78
Kota Sorong	8 069 057,5	8 799 522,01	9 534 382,84	10 183 441,47	10 487 202,85

Sumber/Source: BPS Provinsi Papua Barat /BPS-Statistics of Papua Barat Province

Tabel  
Table 13.7

**Distribusi Persentase Produk Domestik Regional Bruto Menurut Kabupaten/Kota di Provinsi Papua Barat , 2015–2019**  
**Percentage Distribution of Gross Regional Domestic Product by Regency/Municipality in West Papua Province, 2015–2019**

Kabupaten/Kota Regency/Municipality	2015	2016	2017	2018	2019
(1)	(2)	(3)	(4)	(5)	(6)
Fakfak	5,91	6,14	6,29	6,21	6,26
Kaimana	3,16	3,24	3,31	3,28	3,28
Teluk Wondama	1,75	1,82	1,87	1,84	1,84
Teluk Bintuni	38,21	37,1	36,12	36,58	36,95
Manokwari	11,09	11,47	11,8	11,7	11,86
Sorong Selatan	2,13	2,23	2,28	2,23	2,25
Sorong	14,46	13,46	13,2	13,29	13,04
<b>Raja Ampat</b>	<b>3,72</b>	<b>3,64</b>	<b>3,45</b>	<b>3,39</b>	<b>3,47</b>
Tambrauw	0,26	0,26	0,27	0,27	0,28
Maybrat	0,78	0,82	0,85	0,86	0,87
Manokwari Selatan	0,97	0,98	0,98	0,96	0,98
Pegunungan Arfak	0,24	0,24	0,24	0,24	0,23
Kota Sorong	17,33	18,61	19,35	19,15	18,67

Sumber/Source: BPS Provinsi Papua Barat /BPS-Statistics of Papua Barat Province



**Tabel 13.8** **Laju Implisit Produk Domestik Regional Bruto Menurut Kabupaten/Kota di Provinsi Papua Barat, 2015-2019**  
**Table** **13.8** **Implicit Rate of Gross Regional Domestic Product by Regency/Municipality in Papua Barat Province, 2015-2019**

Kabupaten/Kota Regency/Municipality	2015	2016	2017	2018	2019
(1)	(2)	(3)	(4)	(5)	(6)
Fakfak	6,71	4,42	2,87	2,37	2,29
Kaimana	6,51	5,14	3,93	3,28	2,68
Teluk Wondama	4,37	4,67	5,04	4,14	3,26
Teluk Bintuni	1,27	0,04	3,5	6,33	4,52
Manokwari	2,68	2,03	2,79	2,97	3,03
Sorong Selatan	6,69	4,43	2,37	1,86	2,63
Sorong	1,46	-2,34	2,09	5,21	3,34
<b>Raja Ampat</b>	<b>-0,27</b>	<b>1,01</b>	<b>2,21</b>	<b>3,86</b>	<b>4,97</b>
Tambrauw	6,88	3,61	4,09	3,98	4,48
Maybrat	7,11	4,82	4,96	4,79	3,2
Manokwari Selatan	5,06	1,67	3,09	4,04	3,1
Pegunungan Arfak	3,95	1,98	3,42	1,3	2,22
Kota Sorong	6,32	4,22	3,24	2,32	1,88

Sumber/Source: BPS Provinsi Papua Barat /BPS-Statistics of Papua Barat Province

Tabel  
Table 13.9

**Indeks Kemahalan Konstruksi Menurut Kabupaten/Kota  
di Provinsi Papua Barat, 2014-2018**  
*Construction Cost Index by Regency/Municipality in Papua  
Barat Province, 2014-2018*

Kabupaten/Kota Regency/Municipality	2014	2015	2016	2017	2018
(1)	(2)	(3)	(4)	(5)	(6)
Fakfak	175,77	155,99	144,09	135,5	135,83
Kaimana	151,52	131,72	131,29	133,64	124,79
Teluk Wondama	118,88	123,84	133,24	131,98	124,62
Teluk Bintuni	147,42	128,17	138,91	147,63	146,4
Manokwari	116,6	116,71	123,66	131,26	120,93
Sorong Selatan	126,09	120,9	121,55	125,79	124,54
Sorong	115,63	113,83	119,68	118,76	128,49
<b>Raja Ampat</b>	<b>169,66</b>	<b>150,35</b>	<b>138,52</b>	<b>142,91</b>	<b>140,26</b>
Tambrauw	198,63	189,1	175,04	162,05	140,9
Maybrat	178,33	158,8	146,6	137,56	125,43
Manokwari Selatan	138,21	131,58	134,53	143,12	133,96
Pegunungan Arfak	199,63	189,75	203,96	213,02	188,95
Kota Sorong	113,99	108,86	109,21	118,56	119,87
<b>Papua Barat</b>	<b>125,79</b>	<b>146,01</b>	<b>146,46</b>	<b>140,04</b>	<b>134,02</b>

Sumber/Source: BPS Provinsi Papua Barat /BPS-Statistics of Papua Barat Province





Sensus  
Penduduk  
2020

#MencatatIndonesia

# DATA

## MENCERDASKAN BANGSA

*Enlighten The Nation*

<https://rajaampatkab.bps.go.id>



**BADAN PUSAT STATISTIK  
KABUPATEN RAJA AMPAT**  
BPS-Statistics of Raja Ampat Regency

Jl Jend. Ahmad Yani, Kota Waisai, Raja Ampat 98489  
Homepage: <http://rajaampatkab.bps.go.id>  
E-mail: [bps9109@bps.go.id](mailto:bps9109@bps.go.id)



9 772088 643059