


# KABUPATEN MALAKA DALAM ANGKA 2018

## MALAKA REGENCY IN FIGURES



**BADAN PUSAT STATISTIK  
KABUPATEN BELU  
BPS - Statistics Of Belu Regency**

KABUPATEN

# MALAKA DALAM ANGKA 2018

*MALAKA REGENCY IN FIGURES*



**KABUPATEN MALAKA DALAM ANGKA 2018**  
*MALAKA REGENCY IN FIGURES 2017*

**ISSN -**

No. Publikasi / *Publication Number* : **53210.1803**

Katalog BPS / *BPS Catalog* : **1102001.5321**

Ukuran Buku / *Book Size* : **14,8 cm x 21 cm**

Jumlah halaman / *Numbers of Pages* : **I+392 halaman / pages**

Naskah / *Manuscript* :

*BPS Kabupaten Belu – Statistics of Belu Regency*

*Penyunting/ Editor* :

*BPS Kabupaten Belu – Statistics of Belu Regency*

*Gambar Kulit/ Cover Design* :

*BPS Kabupaten Belu – Statistics of Belu Regency*

*Ilustrasi cover/Cover Illustration:*

*Kehidupan Sosial di Kabupaten Malaka/Malaka regency's society*

Diterbitkan Oleh / *Publised by* :

© **Badan Pusat Statistik Kabupaten Belu/ BPS – Statistics of Belu Regency**

Dicetak Oleh / *Printed y* :

Percetakan Sumber Timor

***Dilarang mengumumkan, mendistribusikan sebagian atau seluruh isi buku ini untuk tujuan komersial tanpa izin tertulis dari Badan Pusat Statistik***

*Forbidden to announce , distribute part or all of the contents of this book for commercial purposes without written permission from the Central Bureau of Statistic*

## SURAT PERSETUJUAN NASKAH SIAP RILIS

Nomor: B-26/BPS/53066/08/2017

Kepada Yth:  
Kepala BPS Provinsi  
Nusa Tenggara Timur

Pada hari Senin tanggal tiga belas bulan Agustus tahun dua ribu delapan belas, yang bertanda tangan di bawah ini:

Nama : Melkianus A. Bale, SE  
Jabatan : Kepala BPS kabupaten Belu  
Unit Kerja : BPS Kabupaten Belu

Menyatakan bahwa:

1. Softcopy publikasi yang tertera pada tabel di bawah ini telah diperiksa dan siap untuk dirilis pada website BPS.

No.	Judul Buku	ARC / Non-ARC	Keterangan
(1)	(2)	(3)	(4)
1.	Kabupaten Malaka Dalam Angka 2018	ARC	
2	Kabupaten Belu Dalam ANgka 2018	ARC	

2. Kebenaran isi publikasi menjadi tanggung jawab BPS pembuat naskah publikasi.

Demikian surat persetujuan ini dibuat, untuk dipergunakan sebagaimana mestinya.

Atambua, 13 Agustus 2018

Kepala Badan Pusat Statistik  
Kabupaten Belu

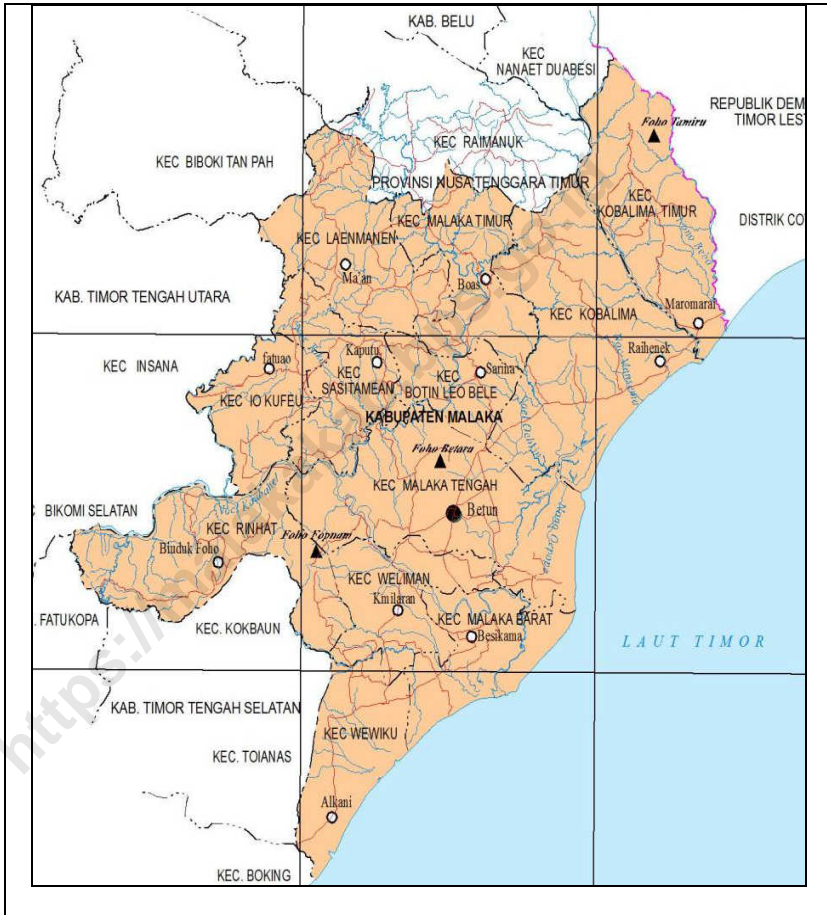


Melkianus A. Bale, SE

NIP. 19600802 198203 1 006

# PETA KABUPATEN MALAKA

*Map of Malaka Regency*







**KEPALA BADAN PUSAT STATISTIK  
KABUPATEN BELU**

*Statistic of Belu Regency's Chief*



**MELKIANUS AGUSTINUS BALE, SE**







## KATA PENGANTAR

KABUPATEN MALAKA DALAM ANGKA 2018 ini merupakan publikasi tahunan yang diterbitkan oleh Badan Pusat Statistik Kabupaten Belu. Publikasi ini memuat berbagai macam data dan informasi tentang keadaan geografis dan iklim, ciri-ciri sosial ekonomi penduduk maupun keadaan sosial dan perekonomian Kabupaten Malaka secara menyeluruh.

Bentuk dan jenis tabel yang disajikan akan tetap dipertahankan demi menjaga kesinambungan data di tahun-tahun berikutnya. Namun masih terdapat sektor-sektor yang datanya belum tersedia, hal ini tidak dapat dihindari.

Kami menyadari bahwa walaupun publikasi ini telah disiapkan dengan sebaik-baiknya namun di sana-sini masih memiliki kekurangan. Untuk itu saran dan kritik dari semua pihak demi perbaikan publikasi ini sangat kami harapkan.

Akhirnya kepada semua pihak yang telah memberikan bantuan sampai terwujudnya publikasi ini kami sampaikan penghargaan dan ucapan terima kasih yang sebesar-besarnya dengan harapan semoga kerja sama yang serupa dapat lebih meningkat lagi di masa yang akan datang.

Atambua, Agustus 2018  
**BADAN PUSAT STATISTIK  
KABUPATEN BELU,  
KEPALA,**

**Melkianus A. Bale, SE**



## **PREFACE**

*“MALAKA REGENCY IN FIGURES 2018” is annual publication of statistical data that issued by Statistical Office of Belu Regency. This publication consists of data and information about geography and climate condition, social economy characteristics of population and social economy condition of Malaka Regency.*

*Most of form and type of tables will be retained to maintain the series data for next years, in case there are sectors that data have not available yet*

*Suggestions and critiques for improvement of this publication are always welcome.*

*Finally, we say thank for all participant that have been helping in this publication. Hopefully this cooperation will be continued in future.*

*Atambua, Agustus 2018*  
**BPS-STATISTICS OF BELU  
REGENCY  
CHIEF,**

**Melkianus A. Bale, SE**

## DAFTAR TABEL/ *LIST OF TABLES*

Halaman  
Page

### 1. GEOGRAFI DAN IKLIM/ *GEOGRAPHY AND CLIMATE*

#### 1.1. Keadaan Geografis/ *Geographic Condition*

- 1.1.1 Luas Wilayah Kabupaten Malaka Menurut Kecamatan, 2015  
*Area of Malaka Regency by Sub-District in, 2015*..... 9
- 1.1.2 Tinggi Wilayah Di Atas Permukaan Laut (DPL) Menurut Kecamatan di Kabupaten Malaka, 2015  
*Height of Malaka Regency by Sub-District, 2015*..... 10
- 1.1.3 Jarak dari Ibu Kota Kabupaten ke Ibu Kota Kecamatan di Kabupaten Malaka, 2015  
*Distance Between Capital City of Regency and Sub-District in Malaka Regency, 2015*..... 11
- 1.1.4 Jumlah Desa Pesisir dan Bukan Desa Pesisir Menurut Kecamatan di Kabupaten Malaka, 2015  
*Numbers of Off-Shore Villages and Non Off-Shore Villages by Sub-District in Malaka Regency, 2015*..... 12
- 1.1.5 Nama dan Panjang Sungai Menurut Kecamatan di Kabupaten Malaka, 2015  
*Name and Length of Rivers by Sub-District in Malaka Regency, 2015*..... 13

#### 1.2. Iklim/ *Climate*

- 1.2.1 Banyaknya Hari Hujan dan Curah Hujan Menurut Stasiun Pengukuran Hujan di Kabupaten Malaka, 2015  
*Numbers of Rainy Days by Rain Gauge Station in Malaka Regency, 2015*..... 15

## **2. PEMERINTAHAN/ GOVERNMENT**

### **2.1. Wilayah Administrasi/ Administrative Area**

2.1.1 Banyaknya Desa, Kelurahan, Dusun, RW dan RT Menurut Kecamatan di Kabupaten Malaka, 2016  
*Numbers of Village, Urban, Local Settlement, and Neighborhood by Sub District in Malaka Regency, 2016.....* 25

2.1.2 Banyaknya Desa/Kelurahan Menurut Kecamatan dan Klasifikasi Desa di Kabupaten Malaka, 2016  
*Numbers of Village/Urban by Sub-District and its Classification in Malaka Regency, 2016.....* 26

### **2.2. Dewan Perwakilan Daerah/ House of Regional Representative**

2.2.1 Banyaknya Anggota DPRD Menurut Partai Politik dan Jenis Kelamin Kabupaten Malaka/Belu, 2016  
*Numbers of Regencial Parliament Members by Political Party and Sex in Malaka/Belu Regency 2016.....* 27

2.2.2 Banyaknya Anggota DPRD Menurut Tingkat Pendidikan dan Jenis Kelamin Kabupaten Malaka/Belu 2016  
*Numbers of Regencial Parliament Members by Educational Attainment and Sex in Malaka/Belu Regency 2016.....* 28

2.2.3 Banyaknya Keputusan DPRD Menurut Jenis Keputusan di Kabupaten Malaka/Belu, 2015-2016  
*Number of Parliament Decree by Type of Decree in Malaka/Belu Regency, 2015-2016.....* 29

2.2.4 Banyaknya Pemilihan Menurut Partisipasi dalam Pemilu, 2009 dan 2014  
*Numbers of Votes by Participation on Election, 2009 and 2014.....* 30

2.2.5 Hasil Pemungutan Suara Anggota DPRD Kabupaten Malaka/Belu Dalam Pemilu, 2014  
*Legislative Ballot Results of Malaka/Belu Regency Legislators in Legislative Election, 2014.....* 31

### **2.3. Pegawai Negeri Sipil/ Civil Servant**

- 2.3.1 Banyaknya Pegawai Negeri Sipil Pusat dan Daerah di Lingkungan Pemerintahan Kabupaten Malaka/Belu Menurut Jenis Kelamin dan Unit Organisasi, 2015  
*Numbers of Central and Local Civil Servants by Sex and Organization in Malaka/Belu Regency, 2015*..... 33
- 2.3.2 Banyaknya Pegawai Negeri Sipil di Lingkungan Pemerintahan Kabupaten Malaka/Belu Menurut Jenis Kelamin, Unit Organisasi dan Golongan Kepangkatan, 2015  
*Numbers of Civil Servants by Sex, Organization, and Class Rank in Malaka/Belu Regency, 2015*..... 37
- 2.3.3 Banyaknya Pegawai Negeri Sipil di Lingkungan Pemerintahan Kabupaten Malaka/Belu Menurut Jenis Kelamin dan Unit Organisasi, 2015  
*Numbers of Civil Servants by Sex and Organization in Malaka/Belu Regency, 2015*..... 41
- 2.3.4 Banyaknya PNS Daerah/ PNS Pusat Menurut Jenjang Jabatan Eselon dan Jenis Kelamin di Kabupaten Malaka/Belu, 2015  
*Numbers of Local Civilization/ Central Civilization by Echelon Level in Malaka/Belu Regency, 2015*..... 49

### **2.4. Administrasi Pemerintahan/ Government Administration**

- 2.4.1 Banyaknya Surat Nikah dan Akte Pernikahan Menurut Kecamatan di Kabupaten Malaka, 2014-2016  
*Numbers of Married Document and Married Certificate by Sub-District in Malaka Regency, 2014-2016*..... 51
- 2.4.2 Banyaknya Akte Kelahiran Menurut Kecamatan di Kabupaten Malaka, 2013-2015  
*Numbers of Birth Certificate by Sub-District in Malaka Regency, 2013-2015*..... 52
- 2.4.3 Banyaknya Sertifikat Tanah yang Dikeluarkan Menurut Jenis Hak Atas Tanah di Kabupaten Malaka/Belu, 2013-2015  
*Numbers of Land Certificate by Type of Land Uses in Malaka/Belu Regency, 2013-2015*..... 53

### **3. PENDUDUK DAN KETENAGAKERJAAN/ *POPULATION & MAN POWER***

#### **3.1. Penduduk/ *Population***

- 3.1.1 Jumlah Penduduk, Rumah Tangga, Luas Wilayah, dan Kepadatan Penduduk Menurut Kecamatan di Kabupaten Malaka, 2016  
*Number of Population, Household, Area, and Density by Sub-District in Malaka Regency, 2016.....* 71
- 3.1.2 Jumlah Penduduk Menurut Jenis Kelamin dan Kecamatan di Kabupaten Malaka, 2016  
*Number of Population by Sex and Sub-District in Malaka Regency, 2016.....* 72
- 3.1.3 Jumlah Penduduk Menurut Kewarganegaraan dan Kecamatan di Kabupaten Malaka, 2016  
*Number of Population by Citizenship Sub-District in Malaka Regency, 2016.....* 73
- 3.1.4 Jumlah Penduduk Kabupaten Malaka/Belu Berdasarkan Sensus Penduduk Menurut Kecamatan Tahun 1971, 1980, 1990, 2000, 2010  
*Populations in Malaka/Belu Regency According to Population Census by Sub-District Year 1971, 1980, 1990, 2000, 2010.....* 74
- 3.1.5 Laju Pertumbuhan Penduduk Kabupaten Malaka/Belu Berdasarkan Sensus Penduduk Menurut Kecamatan Tahun 1971, 1980, 1990, 2000, 2010  
*Population Development in Malaka/Belu Regency According to Population Census by Sub-District Year 1971, 1980, 1990, 2000, 2010.....* 75
- 3.1.6 Jumlah Penduduk Berdasarkan Sensus Penduduk 2010 Menurut Jenis Kelamin dan Kelompok Umur di Kabupaten Malaka/Belu, 2010  
*Number of Population According to Population Census by Sex and Group of Age in Malaka/Belu Regency, 2010.....* 76
- 3.1.7 Jumlah Penduduk Berdasarkan Hasil Proyeksi Penduduk Menurut Jenis Kelamin dan Kecamatan di Kabupaten Malaka/Belu, 2016

	<i>Number of Population According to Population Projections by Sex and Sub-District in Malaka/Belu Regency, 2016.....</i>	77
3.1.8	Jumlah Penduduk Menurut Jenis Kelamin dan Kelompok Umur di Kabupaten Malaka/Belu, 2016 <i>Number of Population by Sex and Group of Age in Malaka/Belu Regency, 2016.....</i>	78
3.1.9	Jumlah Penduduk Menurut Kecamatan dan Golongan Umur di Kabupaten Malaka/Belu, 2010 <i>Numbers of Population by Sub-District and Group of Age in Malaka/Belu Regency, 2010.....</i>	79
3.1.10	Persentase Penduduk Kabupaten Malaka/Belu Berumur 10 Tahun ke Atas Menurut Status Perkawinan, 2016 <i>Percentage of Population 10 Years of Age and Over in Malaka/Belu Regency by Marital Status, 2016.....</i>	82
3.1.11	Persentase Wanita 10 Tahun ke Atas Pernah Kawin Menurut Umur Perkawinan Pertama di Kabupaten Malaka/Belu, 2016 <i>Percentage of Women 10 Years of Age and Over Who Ever Married by Age at First Marriage in Malaka/Belu Regency, 2016.....</i>	83
3.1.12	Persentase Wanita 10 Tahun ke Atas Pernah Kawin Menurut Jumlah Anak yang Lahir Hidup di Kabupaten Malaka/Belu, 2016 <i>Percentage of Women 10 Years of Age and Over Who Ever Married by Numbers of Living Children in Malaka Regency, 2016.....</i>	84
3.1.13	Banyaknya Transmigran dirinci per Kecamatan di Kabupaten Malaka, 2014 <i>Numbers of Transmigrator by Sub-District in Malaka Regency, 2014.....</i>	85
3.1.14	Banyaknya Lalu Lintas WNI Tempat Pemeriksaan Imigrasi di Kabupaten Malaka/Belu, 2016 <i>Numbers of WNI that Check in And Check Out Recorded in Malaka/Belu Regency, Immigration Office, 2016.....</i>	86



3.1.15	Jumlah Penduduk 5 Tahun Keatas Menurut Kecamatan dan Status Migrasi Risen di Kabupaten Malaka/Belu, 2010 <i>Numbers of Over 5 Years Population by Sub-District and Risen Migration Status in Malaka/Belu Regency, 2010.....</i>	87
3.1.16	Jumlah Penduduk 5 Tahun Keatas Menurut Kecamatan dan Status Migrasi Seumur Hidup di Kabupaten Malaka/Belu, 2010 <i>Numbers of Over 5 Years Population by Sub-District and Lifetime Migration Status in Malaka/Belu Regency, 2010.....</i>	88
<b>3.2. Tenaga Kerja/ Man Power</b>		
3.2.1	Penduduk Berumur 15 Tahun Keatas Menurut Kecamatan dan Kegiatan Seminggu yang Lalu di Kabupaten Malaka/Belu,2010 <i>Population 15 Years of Age and Over by Sub-District and Activity During Previous Week in Malaka/Belu Regency, 2010.....</i>	89
3.2.2	Penduduk 15 Tahun ke Atas Menurut Jenis Kelamin dan Keegiatannya Seminggu yang Lalu di Kabupaten Malaka,2015 <i>Population 15 Years of Age and Over by Sex and Activity During The Previous Week in Malaka Regency, 2015.....</i>	90
3.2.3	Penduduk 15 Tahun ke Atas yang Termasuk Angkatan Kerja Menurut Jenis Kelamin dan Kelompok Umur di Kabupaten Malaka,2015 <i>Population 15 Years of Age and Over Who Economically Active by Sex and Group of Age in Malaka Regency, 2015.....</i>	91
3.2.4	Penduduk 15 Tahun ke Atas Menurut Jenis Kelamin dan Tingkat Pendidikan di Kabupaten Malaka,2015 <i>Population 15 Years of Age and Over by Sex and Education Level in Malaka Regency, 2015.....</i>	92
3.2.5	Tingkat Partisipasi Angkatan Kerja dan Tingkat Pengangguran Terbuka Laki-Laki di Kabupaten Malaka, 2012-2015 <i>Labor Force Population Rate and Open Unemployment Rate of Male Population in Malaka Regency, 2012-2015.....</i>	93
3.2.6	Tingkat Partisipasi Angkatan Kerja dan Tingkat Pengangguran Terbuka Perempuan di Kabupaten Malaka, 2012-2015 <i>Labor Force Population Rate and Open Unemployment Rate of Female Population in Malaka Regency, 2012-2014.....</i>	94

3.2.7	Penduduk 15 Tahun ke Atas yang Bekerja Selama Seminggu Yang Lalu Menurut Lapangan Usaha Utama dan Kecamatan di Kabupaten Malaka/Belu,2010 <i>Population 15 Years of Age and Over Who Worked During Previous Week by Main Industry and Sub-District in Malaka/Belu Regency, 2010</i> .....	95
3.2.8	Penduduk 15 Tahun ke Atas yang Bekerja Selama Seminggu Yang Lalu Menurut Lapangan Usaha Utama dan Jenis Kelamin di Kabupaten Malaka,2015 <i>Population 15 Years of Age and Over Who Worked During The Previous Week By Main Job Field and Sex in Malaka Regency,2015</i> .....	97
3.2.9	Penduduk Berumur 15 Tahun ke Atas Yang Bekerja Selama Seminggu Yang Lalu Menurut Status Pekerjaan Utama dan Kecamatan di Kabupaten Malaka,2010 <i>Population 15 Years of Age and Over Who Worked During The Previous Week By Main Employment Status and Sub-District in Malaka Regency, 2010</i> .....	98
3.2.10	Penduduk Berumur 15 Tahun ke Atas Yang Bekerja Selama Seminggu Yang Lalu Menurut Status Pekerjaan Utama dan Jenis Kelamin di Kabupaten Malaka,2015 <i>Population 15 Years of Age and Over Who Worked During The Previous Week By Main Employment Status and Sex in Malaka Regency, 2015</i> .....	100
3.2.11	Penduduk Berumur 10 Tahun ke Atas yang Bekerja Selama Seminggu yang Lalu Menurut Jam Kerja Seluruhnya di Kabupaten Malaka/Belu,2015 <i>Population 10 Years of Age and Over Who Worked During Previous Week by Total Working Hours in Malaka/Belu Regency,2015</i> .....	101
3.2.12	Penduduk 10 Tahun ke Atas yang Bekerja Selama Seminggu Yang Lalu Menurut Jenis Pekerjaan Utama dan Jenis Kelamin di Kabupaten Malaka,2015 <i>Population 10 Years of Age and Over Who Worked During The Previous Week by Type of Main Occupation and Sex in Malaka Regency, 2015</i> .....	102

3.2.13	Pencari Kerja, Permintaan, dan Penempatan Tenaga Kerja yang Terdaftar Menurut Jenis Kelamin di Kabupaten Malaka,2015 <i>Registered Job Applications, Vacancies, and Placement of Workers by Sex in Malaka Regency, 2015</i> .....	103
3.2.14	Jumlah Pencari Kerja yang Terdaftar Menurut Tingkat Pendidikan Terakhir yang Ditamatkan dan Jenis Kelamin di Kabupaten Malaka,2015 <i>Numbers of Registered Job Applicants by Educational Attainment and Sex in Malaka Regency, 2015</i> .....	104
3.2.15	Perbandingan Rata-Rata Upah/Gaji Bersih Karyawan dengan Kebutuhan Hidup Minimum (KHM) dan Upah Minimum Regional (UMR) Selama Sebulan di Kabupaten Malaka, 2013-2016 <i>Comparison Between Average of Wages and Minimum Necessities of Life and Minimum Regional Wages in a Month in Malaka Regency,2013-2016</i> .....	105
<b>4. SOSIAL/ SOCIAL AFFAIRS</b>		
<b>4.1. Pendidikan/ Education</b>		
4.1.1	Banyaknya Sekolah, Guru, dan Murid Menurut Tingkat Pendidikan di Kabupaten Malaka, 2015 <i>Numbers of Schools, Teachers, and Pupils by Education Level in Malaka Regency, 2015</i> .....	119
4.1.2	Persentase Penduduk 7-24 Tahun yang Masih Sekolah, Tidak/Malam Pernah Sekolah, dan Tidak Sekolah Lagi Menurut Kelompok Umur di Kabupaten Malaka/Belu, 2015 <i>Percentage of Population 7-24 Years and over who Attending School, Never/Not Yet Attending School in Malaka/Belu Regency,2015</i> .....	120
4.1.3	Penduduk 5 Tahun ke Atas Menurut Pendidikan Tertinggi Yang Ditamatkan dan Kecamatan di Kabupaten Malaka/Belu,2010 <i>Population 5 Years of Age and by Education Attainment and Sub-District in Malaka/Belu Regency, 2010</i> .....	121

4.1.4	Persentase Penduduk Berumur 10 Tahun ke Atas Menurut Ijasah Tertinggi yang Dimiliki dan Jenis Kelamin di Kabupaten Malaka/Belu,2015 <i>Percentage of Population 10 Years of Age or Above by Education Attainment and Sex in Malaka/Belu Regency 2015.....</i>	123
4.1.5	Persentase Penduduk Berumur 10 Tahun ke Atas Menurut Kemampuan Membaca dan Menulis per Jenis Kelamin di Kabupaten Malaka/Belu, 2015 <i>Percentage of 10 Years of Age or Above of Population by Literacy and Sex in Malaka/Belu Regency, 2015.....</i>	124
4.1.6	Banyaknya Sekolah, Guru, dan Murid Taman Kanak Kanak (TK) Negeri dan Swasta di Kabupaten Malaka Menurut Kecamatan, 2015 <i>Numbers of School, Teacher, and Pupil of Public and Private Kindergarten by Sub-District in Malaka Regency, 2015.....</i>	125
4.1.7	Banyaknya Sekolah, Guru, dan Murid Sekolah Dasar (SD) Negeri dan Swasta di Kabupaten Malaka Menurut Kecamatan, 2015 <i>Numbers of School, Teacher, and Pupil of Public and Private Elementary School by Sub-District in Malaka Regency, 2015.....</i>	126
4.1.8	Banyaknya Sekolah, Guru, dan Murid Sekolah Menengah Pertama (SMP) Negeri dan Swasta di Kabupaten Malaka Menurut Kecamatan,2015 <i>Numbers of School, Teacher, and Pupil of Public and Private Junior High School by Sub-District in Malaka Regency, 2015.....</i>	127
4.1.9	Banyaknya Sekolah, Guru, dan Murid Sekolah Menengah Atas (SMA) Negeri dan Swasta di Kabupaten Malaka Menurut Kecamatan,2015 <i>Numbers of School, Teacher, and Pupil of Public and Private Senior High School by Sub-District in Malaka Regency,2015.....</i>	128

4.1.10	Banyaknya Sekolah, Guru, dan Murid Sekolah Menengah Kejuruan (SMK) Negeri dan Swasta di Kabupaten Malaka Menurut Kecamatan,2015 <i>Numbers of School, Teacher, and Pupil of Public and Private Senior High School (Vacational) by Sub-District in Malaka Regency,2015.....</i>	129
4.1.11	Jumlah Peserta Program Keaksaraan Fungsional (KF) Menurut Tahun di Kabupaten Malaka, 2013-2015 <i>Number of Participants Functional Literacy Programme ( KF ) in Malaka Regency, 2015.....</i>	130
4.1.12	Angka Partisipasi Murni (APM) dan Angka Partisipasi Kasar (APK) Kabupaten Malaka Menurut Jenjang Pendidikan, 2015 <i>Net Enrollment Ratio (NER) and School Enrollment Ratio (SER) by Education Attainment in Malaka Regency,2015.....</i>	131
<b>4.2. Kesehatan dan Keluarga Berencana/ Health and Family Planning</b>		
4.2.1	Jumlah Sarana Kesehatan Menurut Kecamatan Kabupaten Malaka,2015 <i>Numbers of Health Service by Sub-District in Malaka Regency,2015.....</i>	133
4.2.2	Jumlah Tenaga Kesehatan Menurut Status Tenaga Menurut Kecamatan di Kabupaten Malaka, 2015 <i>Numbers of Health Personal by Health Personal Status and Sub-District in Malaka Regency, 2015.....</i>	134
4.2.3	Penyakit Terbanyak dari Kunjungan Rawat Jalan Menurut Puskesmas di Kabupaten Malaka,2015 <i>Dominant Diseases from Outpatient by Community Health Center in Malaka Regency, 2015.....</i>	138
4.2.4	Jumlah Penderita Rawat Inap Menurut Puskesmas di Kabupaten Malaka,2015 <i>Numbers of Outpatient by Community Health Centre in Malaka Regency, 2015.....</i>	139

4.2.5	Penyakit Terbanyak Menurut Jumlah Pasien Rawat Inap Pada Pelayanan Rawat Inap Rumah Sakit Penyangga Perbatasan Betun,2015 <i>The Dominant Disease by Numbers of inpatient in Betun The Fortnier Supporter Hospital , 2015.....</i>	140
4.2.6	Banyaknya Balita yang Pernah Mendapat Imunisasi Menurut Jenis Imunisasi dan Kecamatan di Kabupaten Malaka,2015 <i>Numbers of Toddler That Get Immunization by Type of Immunization and Community Health Center in Malaka Regency,2015.....</i>	141
4.2.7	Status Gizi Balita Menurut Puskesmas di Kabupaten Malaka,2015 <i>Nutrition Status of Toddlers in Malaka Regency, 2015.....</i>	143
4.2.8	Banyaknya Peserta KB Menurut Metode Kontrasepsi yang digunakan dan Kecamatan di Kabupaten Malaka,2015 <i>Numbers of KB Acceptor by Contraception Method and Sub-District in Malaka Regency, 2015.....</i>	144
4.2.9	Banyaknya Klinik, Peserta Keluarga Berencana (KB), dan Pasangan Usia Subur Menurut Kecamatan di Kabupaten Malaka,2015 <i>Numbers of Clinic, Family Planning Acceptor, and Fertile Age Couple by Sub-District in Malaka Regency, 2015.....</i>	146
4.2.10	Jumlah Bayi Lahir, Bayi Berat Lahir Rendah, BBLR Dirujuk dan Bergizi Buruk di Kabupaten Malaka, 2013-2015 <i>Number of Babies Born , Low Birth Weight Infant , low birth weight and Nutritious recent Referenced Malaka Regency, 2015.....</i>	147
4.2.11	Jumlah Kasuss HIV/AIDS, IMS, DBD, Diare, TB dan Malaria Menurut Kecamatan di Kabupaten Malaka,2015 <i>The number of Cases HIV/AIDS, DBD, Diarrhea, Tuberculosis and Malaria According to the Sub-District in Malaka Regency, 2015.....</i>	148

4.2.12	Banyaknya Kelahiran Menurut Penolong Kelahiran di Kabupaten Malaka, 2015 <i>Number of Birth According Birth Attendant in Malaka Regency, 2015.....</i>	149
4.2.13	Jumlah Ibu Hamil, Melakukan Kunjungan K1, Melakukan Kunjungan K4, KEK, dan Mendapat Tablet Zat Besi (Fe) di Kabupaten Malaka, 2015 <i>Number of Pregnant Women , Conduct visits K1 , K4 Conduct visits , KEK , and Gets Iron (Fe) Tablet in Malaka Regency, 2015.....</i>	150
<b>4.3. Agama/ Religion</b>		
4.3.1	Jumlah Penduduk di Kabupaten Malaka Menurut Kecamatan dan Agama yang dianut, 2015 <i>Population in Malaka Regency by Sub-District and Religion, 2015</i>	151
4.3.2	Jumlah Penduduk Berdasarkan Sensus Penduduk 2010 di Kabupaten Malaka/Belu Menurut Kecamatan dan Agama yang dianut,2010 <i>Population According to Population Census in Malaka/Belu Regency by Sub-District and Religion, 2010.....</i>	152
4.3.3	Banyaknya Rumah Ibadah Menurut Kecamatan di Kabupaten Malaka,2015 <i>Numbers of Worship Place by Sub-District in Malaka Regency,2015.....</i>	153
4.3.4	Banyaknya Rohaniawan di Kabupaten Malaka Menurut Kecamatan,2015 <i>Numbers of Spiritualist in Malaka Regency by Sub-District, 2015</i>	154
4.3.5	Banyaknya Umat Muslim yang ke Umroh dan Haji Ke Tanah Suci Menurut Kecamatan di Kabupaten Malaka,2013-2015 <i>Numbers of Muslim That Had Pilgrimage and Haji To Holy Place by Sub-District in Malaka Regency , 2013-2015.....</i>	155



#### **4.4. Kriminalitas/ *Criminality***

- 4.4.1 Jumlah Perkara dan Terdakwa/Tertuduh Dalam Perkara Pidana yang Diterima, Diputuskan Menurut Bulan di Kabupaten Malaka/Belu,2015  
*Numbers of Criminal Cases and Defendants Received, Settled by Month in Malaka/Belu Regency, 2015*..... 157
- 4.4.2 Jumlah Terdakwa/Tertuduh Dalam Perkara Pidana yang Diselesaikan Menurut Kelompok Umur dan Jenis Kelamin di Kabupaten Malaka/Belu,2015  
*Numbers of Defendants in Criminal Cases that Settled by Age Group and Sex in Malaka/Belu Regency, 2015*..... 158
- 4.4.3 Jumlah Terdakwa/Tertuduh yang diselesaikan Pengadilan Negeri Atambua Menurut bulan dan Sikap Terhadap Putusan di Kabupaten Malaka/Belu,2015  
*Numbers of Accused in Atambua Public Court by Stance of Justice Decision Month in Malaka/Belu Regency, 2015*..... 159
- 4.4.4 Banyaknya Masalah Sosial yang Terjadi Menurut Bulan Kabupaten Malaka/Belu,2015  
*Numbers of Social Affair Settled Monthly in Malaka/Belu Regency,2015*..... 160
- 4.4.5 Banyaknya Masalah Sosial yang Terjadi Kabupaten Malaka/Belu,2014-2015  
*Numbers of Social Affair Settled Malaka/Belu Regency, 2014-2015*..... 164

#### **4.5. Perumahan dan Lingkungan/ *Housing and Environment***

- 4.5.1 Persentase Rumah Tangga menurut Status Penguasaan Bangunan Tempat Tinggal yang Ditempati di Kabupaten Malaka, 2016  
*Percentage of Households by Tenure of Housing Unit in Malaka Regency, 2016*..... 167
- 4.5.2 Persentase Rumah Tangga menurut Jenis Atap Terbanyak di Kabupaten Malaka, 2016  
*Percentage Households by Roof main Material in Malaka Regency,2016*..... 168

4.5.3	Persentase Rumah Tangga Jenis Tembok Terbanyak di Kabupaten Malaka, 2016 <i>Percentage Households by Wall Main Material in Malaka Regency, 2016</i> .....	169
4.5.4	Persentase Rumah Tangga Menurut Luas Lantai di Kabupaten Malaka, 2016 <i>Percentage Households by Wide of Floor in Malaka Regency, 2016</i> .....	170
4.5.5	Persentase Rumah Tangga Jenis Lantai Terluas di Kabupaten Malaka, 2016 <i>Percentage Households by Floor Main Material in Malaka Regency, 2016</i> .....	171
4.5.6	Jumlah Rumah Tangga Menurut Kecamatan dan Sumber Utama Air Minum di Kabupaten Malaka/Belu, 2010 <i>Numbers of Household by Sub-District and Main Source of Drinking Water in Malaka/Belu Regency, 2010</i> .....	172
4.5.7	Persentase Rumah Menurut Sumber Utama Air Minum di Kabupaten Malaka, 2016 <i>Percentage of Households by Main Source of Drinking Water in Malaka Regency, 2016</i> .....	174
4.5.8	Persentase Rumah Tangga Menurut Cara Memperoleh Air Minum di Kabupaten Malaka, 2016 <i>Percentage Households by The Way to Get The Drinking Water in Malaka Regency, 2016</i> .....	175
4.5.9	Jumlah Rumah Tangga Menurut Kecamatan dan Fasilitas Tempat Buang Air Besar di Kabupaten Malaka/Belu, 2010 <i>Numbers of Household by Sub-District and Toilet Facility in Malaka/Belu Regency, 2010</i> .....	176
4.5.10	Persentase Rumah Tangga Menurut Tempat Buang Air di Kabupaten Malaka, 2016 <i>Percentage Households by Toilet Facility in Malaka Regency, 2016</i> .....	177

4.5.11	Persentase Rumah Tangga Menurut Tempat Pembuangan Air Besar di Kabupaten Malaka, 2016 <i>Percentage Households by Closet Facility in Malaka Regency, 2016</i> .....	178
4.5.12	Persentase Rumah Tangga Menurut Tempat Pembuangan Air Besar di Kabupaten Malaka, 2016 <i>Percentage Households by Type of Toilet Disposal in Malaka Regency, 2016</i> .....	179
4.5.13	Jumlah Rumah Tangga Menurut Kecamatan dan Sumber Penerangan Utama di Kabupaten Malaka/Belu, 2010 <i>Numbers of Household by Sub-District and Main Source of Lighting in Malaka/Belu Regency, 2010</i> .....	180
4.5.14	Persentase Rumah Tangga Menurut Sumber Penerangan di Kabupaten Malaka, 2016 <i>Percentage Households by Source of Lighting in Malaka Regency, 2016</i> .....	181
4.5.15	Jumlah Rumah Tangga Menurut Kecamatan dan Bahan Bakar Utama untuk Memasak di Kabupaten Malaka/Belu, 2010 <i>Numbers of Household by Sub-District and Main of Cooking Fuel in Malaka/Belu Regency, 2010</i> .....	182
4.5.16	Persentase Rumah Tangga Menurut Bahan Bakar Utama Untuk Memasak di Kabupaten Malaka, 2016 <i>Percentage Households by Main Source of Cooking Fuel in Malaka Regency, 2016</i> .....	184
<b>4.6. Sosial Lainnya/ Other Social Affairs</b>		
4.6.1	Penyebaran Infra Struktur Kesejahteraan Sosial di Kabupaten Malaka Menurut Kecamatan, 2015 <i>Distribution of Social Affair Infra Structure in Malaka Regency by Sub-District and Religion, 2015</i> .....	185
4.6.2	Banyaknya Fakir Miskin dan Perumahan Tidak Layak di Kabupaten Malaka Menurut Kecamatan ,2015	186

	<i>Numbers of Poor Peoples and Slum in Malaka Regency by Sub-District and Religion, 2015.....</i>	
4.6.3	Jumlah Penduduk Lanjut Usia Terlantar dan Anak Yatim Piatu di Kabupaten Malaka Menurut Kecamatan ,2015 <i>Numbers of Resident Displaced Elder and Orphans in Malaka Regency by Sub-District and Religion, 2015.....</i>	187
4.6.4	Banyaknya Penyandang Cacat, Ex Penyakit Kronis, Wanita Rawan Sosial, dan Masyarakat Terasing di Kabupaten Malaka/Belu Menurut Kecamatan ,2015 <i>Numbers of Disabled, Ex Chronic Disease, Women's Social, and Isolated Communities in Malaka/Belu Regency by Sub-District and Religion,2015.....</i>	188
<b>5. PERTANIAN/ AGRICULTURE</b>		
<b>5.1. Tanaman Pangan/ Food Crops</b>		
5.1.1	Luas Lahan Sawah di Kabupaten Malaka Menurut Kecamatan dan Jenis Pengairan, 2015 <i>Width Area of Rice Fields in Malaka Regency by Sub-District and Type of Irrigation, 2015.....</i>	197
5.1.2	Luas Panen, Produksi dan Produktivitas Padi Sawah dan Padi Ladang di Kabupaten Malaka Menurut Kecamatan, 2015 <i>Harvest Area, Production, Productivity of Rice Field Paddy and Field Paddy in Malaka Regency by Sub-District, 2015.....</i>	198
5.1.3	Produksi Gabah Kering Giling dan Beras Pada Padi Sawah dan Padi Ladang di Kabupaten Malaka Menurut Kecamatan, 2015 <i>Production of Dry Unhusked Rice and Rice on Rice Field Paddy and Field Paddy in Malaka Regency by Sub-District, 2015.....</i>	199
5.1.4	Luas Panen, Produksi dan Produktivitas Padi di Kabupaten Malaka Menurut Kecamatan, 2015 <i>Harvest Area, Production, Productivity of Paddy in Malaka Regency by Sub-District, 2015.....</i>	200
5.1.5	Luas Panen, Produksi dan Produktivitas Jagung dan Kedelai di Kabupaten Malaka Menurut Kecamatan, 2015	201

	<i>Harvest Area, Production, Productivity of Corn and Soybean in Malaka Regency by Sub-District, 2015</i> .....	
5.1.6	Luas Panen, Produksi dan Produktivitas Kacang Tanah dan Kacang Hijau di Kabupaten Malaka Menurut Kecamatan, 2015 <i>Harvest Area, Production, Productivity of Peanut and Green Peas in Malaka Regency by Sub-District, 2015</i> .....	202
5.1.7	Luas Panen, Produksi dan Produktivitas Ubi Kayu dan Ubi Jalar di Kabupaten Malaka Menurut Kecamatan, 2015 <i>Harvest Area, Production, Productivity of Cassava and Sweet Potato in Malaka Regency by Sub-District, 2015</i> .....	203
5.1.8	Perkembangan Luas Panen Tanaman Pangan di Kabupaten Malaka,2010-2015 <i>Development of Food Crops Harvested Area by Sub-District in Malaka Regency, 2010-2015</i> .....	204
5.1.9	Perkembangan Produksi Tanaman Pangan di Kabupaten Malaka,2010-2015 <i>Development of Food Crops Production by Sub-District in Malaka Regency, 2010-2015</i> .....	205
5.1.10	Perkembangan Produktivitas Tanaman Pangan di Kabupaten Malaka,2010-2015 <i>Development of Food Crops Productivity by Sub-District in Malaka Regency, 2010-2015</i> .....	206
5.1.11	Luas Tanah Menurut Penggunaan di Kabupaten Malaka, 2014-2015 <i>Areas by Type of Land Usage in Malaka Regency, 2014-2015</i> .....	207
5.1.12	Banyaknya Rumah Tangga, Rumah Tangga Pertanian, Rumah Tangga Pertanian Pengguna Lahan dan Rumah Tangga Petani Gurem di Kabupaten Malaka, 2003 dan 2013 <i>Numbers of Agricultural Household, Agricultural Household Who Using land, Small-Holders Agricultural Household in Malaka Regency,2003 and 2013</i> .....	208

5.1.13	Banyaknya Rumah Tangga Pertanian Pengguna Lahan Menurut Jenis Usaha di Kabupaten Malaka, 2003-2013 <i>Numbers of Agriculture Household Who Using Land by Sub-Sector in Malaka Regency, 2003-2013</i> .....	209
5.1.14	Banyaknya Rumah Tangga Usaha Tani di Kabupaten Malaka Menurut Jenis Tanaman yang Diusahakan, 2009 <i>Numbers of Agricultural Household in Malaka Regency by Type of Plant, 2009</i> .....	210
<b>5.2. Horticultura/ Horticulture</b>		
5.2.1	Produksi Sayur-Sayuran Menurut Jenis Sayuran di Kabupaten Malaka, 2010-2014 <i>Vegetables Production in Malaka Regency by Type of Vegetable, 2010-2014</i> .....	211
5.2.2	Produksi Buah-buahan Menurut Jenis Buah di Kabupaten Malaka, 2010-2013 <i>Fruits Production in Malaka Regency by Type of Fruits, 2010-2013</i> .....	212
5.2.3	Luas Panen Tanaman Sayuran di Kabupaten Malaka Menurut Kecamatan dan Jenis Sayuran, 2015 <i>Harvest Area of Vegetables in Malaka Regency by Sub-District and Type of Vegetable, 2015</i> .....	213
5.2.4	Produksi Tanaman Sayuran di Kabupaten Malaka Menurut Kecamatan dan Jenis Sayuran, 2014 <i>Production of Vegetables in Malaka Regency by Sub-District and Type of Vegetable, 2014</i> .....	214
5.2.5	Produksi Buah-buahan di Kabupaten Malaka Menurut Kecamatan dan Jenis Sayuran, 2015 <i>Production of Fruits in Malaka Regency by Sub-District and Type of Vegetable, 2015</i> .....	215
<b>5.3. Perkebunan/ Estate</b>		
5.3.1	Luas Areal dan Produksi Tanaman Kapuk Menurut Kecamatan di Kabupaten, 2016	217

	<i>Area and Production of Cotton in Malaka Regency by Sub-District, 2016</i> .....	
5.3.2	Luas Areal dan Produksi Tanaman Kemiri di Kabupaten Malaka Menurut Kecamatan, 2016 <i>Area and Production Candlenut in Malaka Regency by Sub-District, 2016</i> .....	218
5.3.3	Luas Areal dan Produksi Tanaman Kelapa di Kabupaten Malaka Menurut Kecamatan, 2016 <i>Area and Production Coconut in Malaka Regency by Sub-District, 2016</i> .....	219
5.3.4	Luas Areal dan Produksi Tanaman Kopi di Kabupaten Malaka Menurut Kecamatan, 2016 <i>Area and Production of Coffee in Malaka Regency by Sub-District, 2016</i> .....	220
5.3.5	Luas Areal dan Produksi Tanaman Jambu Mete di Kabupaten Malaka Menurut Kecamatan, 2016 <i>Area and Production of Cashew Nut in Malaka Regency by Sub-District, 2016</i> .....	221
5.3.6	Luas Areal dan Produksi Tanaman Kakao di Kabupaten Malaka Menurut Kecamatan, 2016 <i>Area and Production of Cocoa in Malaka Regency by Sub-District, 2016</i> .....	222
5.3.7	Luas Areal dan Produksi Tanaman Pinang di Kabupaten Malaka Menurut Kecamatan, 2016 <i>Area and Production of Areca Palm in Malaka Regency by Sub-District, 2016</i> .....	223
5.3.8	Luas Areal dan Produksi Tanaman Jarak Pagar di Kabupaten Malaka Menurut Kecamatan, 2016 <i>Area and Production of Jatropha curcas in Malaka Regency by Sub-District, 2016</i> .....	224



5.3.9	Luas Areal dan Produksi Tembakau di Kabupaten Malaka Menurut Kecamatan, 2016 <i>Area and Production of Tobacco in Malaka Regency by Sub-District, 2016</i> .....	225
5.3.10	Luas Areal dan Produksi Tanaman Sirih Daun di Kabupaten Malaka Menurut Kecamatan, 2016 <i>Area and Production of Betel Leaves in Malaka Regency by Sub-District, 2016</i> .....	226
5.3.11	Luas Areal dan Produksi Tanaman Sirih Buah di Kabupaten Malaka Menurut Kecamatan, 2016 <i>Area and Production of Betel Fruits in Malaka Regency by Sub-District, 2016</i> .....	227
5.3.12	Luas Areal dan Produksi Tanaman Asam di Kabupaten Malaka Menurut Kecamatan, 2016 <i>Area and Production of Tamarind in Malaka Regency by Sub-District, 2016</i> .....	228
<b>5.4. Peternakan/ Livestock Husbandry</b>		
5.4.1	Jumlah Rumah Tangga Pemelihara Ternak Sapi dan Kerbau dan Jumlah Ternak di Kabupaten Malaka Menurut Kecamatan , 2011 <i>Numbers of Cows and Buffalos Breeder and Cattles in Malaka Regency by Sub-District, 2011</i> .....	229
5.4.2	Jumlah Ternak di Kabupaten Malaka Menurut Kecamatan dan Jenis Ternak, 2016 <i>Numbers of Livestocks in Malaka Regency by Sub-District and Kind of Livestock, 2016</i> .....	230
5.4.3	Banyaknya Ternak Unggas di Kabupaten Malaka Menurut Kecamatan dan Jenis Ternak ,2016 <i>Numbers of Poultrys in Malaka Regency by Sub-District and Kind of Poultry, 2016</i> .....	231
5.4.4	Jumlah Ternak dan Unggas di Kabupaten Malaka yang dipotong di RPH dan di Luar RPH Menurut Bulan dan Jenis Ternak, 2016	232

*Numbers of Slaughtered Livestocks and Poultryes in Malaka Regency Which Slaughtered In and Outside of Slaughtering House by Month and Kind of Livestock, 2016.....*

- 5.4.5 Jumlah Ternak dan Unggas yang dipotong di Kabupaten Malaka Menurut Kecamatan dan Jenis Ternak, 2016  
*Numbers of Slaughtered Livestocks and Poultryes in Malaka Regency by Sub-District and Kind of Livestock, 2016.....* 233
- 5.4.6 Sepuluh Penyakit Dominan pada Ternak di Kabupaten Malaka, 2016  
*Ten Dominant Livestock Diseases in Malaka Regency , 2016.....* 234
- 5.4.7 Jumlah Ternak yang Mendapat Vaksinasi SE, Brucellosis, Hog-Cholera di Kabupaten Malaka Menurut Kecamatan dan Jenis Ternak,2016  
*Numbers of Cattles that Got SE, Brucellosis, Hog-Cholera Vaccinated in Malaka Regency by Sub-District and Type of Cattle,2016.....* 235
- 5.4.8 Pengiriman Ternak dan Hasil Ikutannya ke Luar Daerah di Kabupaten Malaka Menurut Jenis Ternak, 2016  
*Shipment of Livestocks and Livestock Products in Malaka Regency by Type of Livestock , 2016.....* 236

## **5.5. Perikanan/ Fishery**

- 5.5.1 Jumlah Nelayan dan Jumlah Rumah Tangga Perikanan Laut di Kabupaten Malaka Menurut Kategori Usaha, 2016  
*Numbers of Fisherman and Marine Fishery Household in Malaka Regency by Business Category , 2016.....* 237
- 5.5.2 Jumlah Perahu/Kapal Penangkap Ikan di Kabupaten Malaka Menurut Tipe, 2014-2016  
*Numbers of Marine Fishing Boat in Malaka Regency by Type,2014-2016.....* 238
- 5.5.3 Jumlah Alat Penangkapan Ikan di Kabupaten Malaka Menurut Tipe,2015-2016  
*Numbers of Marine Fishing Gear in Malaka Regency by* 239

	<i>Type,2015-2016.....</i>	
5.5.4	Produksi Perikanan Menurut Sub Sektor di Kabupaten Malaka,2013-2015 <i>Production of Fisheries by Sub Sector in Malaka Regency,2013-2015.....</i>	241
5.5.5	Luas dan Produksi Budidaya Perikanan Darat di Kabupaten Malaka Menurut Kategori Usaha, 2016 <i>Numbers of Fisherman and Marine Fishery Household in Malaka Regency by Category , 2016.....</i>	242
5.5.6	Banyaknya Produksi Perikanan Laut di Kabupaten Malaka Menurut Jenis Ikan , 2016 <i>Production of Sea Fisheries in Malaka Regency by Sub-District and Fish Species, 2016.....</i>	243
5.5.7	Banyaknya Produksi Perikanan Menurut Kecamatan dan Sub Sektor Perikanan, 2016 <i>Numbers of Fisheries Production by Sub-District and Fishery Sub Sector, 2016.....</i>	245
<b>5.6. Kehutanan/ Forestry</b>		
5.6.1	Rencana Luas Kawasan Hutan Menurut Pola Tata Guna Hutan dan Kecamatan di Kabupaten Malaka, 2016 <i>Planning Forestry Area by it Function and Sub-District in Malaka Regency, 2016.....</i>	247
5.6.2	Produksi Hasil Hutan Menurut Jenis Hasil Hutan di Kabupaten Malaka, 2016 <i>Forest Production by Kind of Forest Product in Malaka Regency,2016.....</i>	249
5.6.3	Produksi Hasil Hutan Berupa Kayu-kayuan Menurut Jenis dan Kecamatan Hutan di Kabupaten Malaka, 2016 <i>Forest Production of Timber Product by Type and Sub-District in Malaka Regency, 2016.....</i>	250

5.6.4	Pengiriman Antar Pulau Hasil Kayu di Kabupaten Malaka, 2016 <i>The Inter-Island Shipping of Timber Products in Malaka Regency, 2016</i> .....	251
5.6.5	Pengiriman Antar Pulau Hasil Hutan Non Kayu di Kabupaten Malaka, 2016 <i>The Inter-Island Shipping of Non Timber Forest Products in Malaka Regency, 2016</i> .....	252

## **6. PERINDUSTRIAN, ENERGI & PERTAMBANGAN/ INDUSTRY ENERGY & MINING**

### **6.1. Perindustrian/ Industry**

6.1.1	Perkembangan Jumlah Perusahaan/Usaha Industri yang Menurut Golongan Usaha dan Bentuk Badan Hukum di Kabupaten Malaka, 2011-2014 <i>Trend of Establishments/Enterprises of Industry by Type of Establishments and Enterprises in Malaka Regency, 2011-2014</i> .....	261
6.1.2	Jumlah Pekerja dan Perusahaan/Usaha Industri Menurut Kecamatan dan Golongan Industri di Kabupaten Malaka, 2015 <i>Number of Worker and Establishments/ Manufacturing Industries by Sub-District and Type of Industries in Malaka Regency, 2015</i> .....	262

### **6.2. Energi/ Energy**

6.2.1	Perkembangan Jumlah Pelanggan dan Pemakaian Listrik PLN Menurut Cabang/ranting PLN di Kabupaten Malaka/Belu, 2015-2016 <i>Development of PLN Costumers and Electricity Consumption by Sub Branch in Malaka/Belu Regency, 2015-2016</i> .....	265
6.2.2	Jumlah Pelanggan, Daya Terpasang, dan Pemakaian Listrik Menurut Klasifikasi Tarif PLN di Kabupaten Malaka/Belu, 2016 <i>Numbers of Costumer, Value of Power, and Electricity</i>	266

*Consumption by Fare Classification in Malaka/Belu Regency, 2016.....*

- 6.2.3 Volume dan Nilai Air Minum Air Bersih / Minum yang disalurkan Menurut Jenis Pelanggan di Kabupaten Malaka/Belu, 2016  
*Volume and Value of Water Supply by Costumer Type in Malaka/Belu Regency, 2016.....* 267

### **6.3. Konstruksi dan Pertambangan/ *Construction and Mining***

- 6.3.1 Banyaknya Perusahaan Jasa konstruksi Menurut Kecamatan dan Kualifikasinya di Kabupaten Malaka, 2016  
*Numbers of Construction Establishment by Sub-Districts and Qualifications in Malaka 2016.....* 269

- 6.3.2 Banyaknya Perusahaan Jasa Konstruksi menurut Bentuk Badan Hukum dan Kecamatan di Kabupaten Malaka, 2015  
*Numbers of Construction Establishment by Type of Corporation and Sub-District in Malaka Regency, 2015.....* 270

- 6.3.3 Penggunaan Bahan Galian Golongan C menurut Jenis dan Kecamatan di Kabupaten Malaka, 2013  
*Uses of Mining Product Type C by Type and Sub-District in Malaka Regency, 2013.....* 269

- 6.3.4 Realisasi Penerimaan Pajak Pengambilan Pemanfaatan Bahan Galian Golongan C menurut Kecamatan di Kabupaten Malaka, 2015  
*Tax Realization of Mining Product Type C by Sub-District in Malaka Regency, 2015.....* 274

## **7. PERDAGANGAN/ *TRADE***

- 7.1 Banyaknya Perusahaan/Usaha Sektor Perdagangan Menurut Jenis Usaha dan Kecamatan di Kabupaten Malaka, 2015  
*Numbers of Establishment by Trade Scale and Sub- District in Malaka Regency, 2015.....* 281

- 7.2 Banyaknya Perusahaan/Usaha dan Tenaga Kerja Menurut Kategori Lapangan Usaha di Kabupaten Malaka/Belu, 2006  
*Numbers of Establishment and Worker by Business Field in* 282

	<i>Malaka/Belu Regency, 2006.....</i>	
7.3	Banyaknya Perusahaan/Usaha dan Tenaga Kerja Menurut Skala Usaha di Kabupaten Malaka, 2006 <i>Numbers of Establishment and Worker by Business Scale in Malaka Regency, 2006.....</i>	283
7.4	Banyaknya Komoditi Beras yang Disalurkan Menurut Kelompok Penggunannya dan Bulan di Kabupaten Malaka/Belu, 2016 <i>Numbers of Rice Commodities that Distributed by Users and Month in Malaka/Belu Regency, 2016.....</i>	284
7.5	Banyaknya Sarana Perdagangan Menurut Jenis dan Kecamatan di Kabupaten Malaka, 2016 <i>Numbers of Trade Facilities by Type and Sub- District in Malaka Regency, 2016.....</i>	285

**8. TRANSPORTASI KOMUNIKASI & PARIWISATA/  
TRANSPORTATION COMMUNICATION & TOURISM**

**8.1. Transportasi/ Transportation**

8.1.1	Perkembangan Panjang Jalan Menurut Keadaan dan Status Jalan di Kabupaten Malaka, 2015-2016 <i>Trend of Road Length by Condition and Status in Malaka Regency, 2015-2016.....</i>	295
8.1.2	Banyaknya Kendaraan Bermotor di Kabupaten Malaka/Belu Menurut Jenis Kendaraan, 2015-2016 <i>Numbers of Motor Vehicles in Malaka/Belu regency by Type of Motor Vehicles, 2015-2016.....</i>	296
8.1.3	Banyaknya Pelanggaran dan Kecelakaan Lalu Lintas di Kabupaten Malaka/Belu, 2015-2016 <i>Numbers of Delinquency and Traffic Accident in Malaka/Belu Regency, 2015-2016.....</i>	297
8.1.4	Banyaknya SIM, STNK, dan BPKB yang dikeluarkan Resort Kepolisian Kabupaten Malaka/Belu, 2015-2016 <i>Numbers of Driving and Vehicles License Issued by Type in Malaka/Belu Regency, 2015-2016.....</i>	298

8.1.5	Banyaknya Mobil dan Bus Angkutan Penumpang Menurut Trayek di Kabupaten Malaka/Belu, 2014-2015 <i>Numbers of Car and Bus of Passenger by Route in Malaka/Belu Regency, 2014-2015</i> .....	299
8.1.6	Banyaknya Mobil Barang Menurut Jenis dan Sifat di Kabupaten Malaka/Belu,2015 <i>Numbers of Luggage Vehicle by Type and Characteristic in Malaka/Belu Regency, 2015</i> .....	300
<b>8.2. Pos dan Telekomunikasi/ Post and Telecommunication</b>		
8.2.1	Banyaknya Surat Yang dikirim lewat Kantor Pos di Kabupaten Malaka Menurut Triwulanan dan Jenis Surat, 2016 <i>Numbers of Postal Mailed by Quarter and Type of Postal Mailed in Malaka Regency, 2016</i> .....	301
8.2.2	Banyaknya Uang Yang diweselkan lewat Kantor Pos di Kabupaten Malaka Menurut Triwulanan, 2014-2016 <i>Much of Money That Posted Through Post Office in Malaka Regency by Quarter, 2014-2016</i> .....	302
8.2.3	Banyaknya Barang yang Dipaketkan lewat Kantor Pos di Kabupaten Malaka Menurut Triwulanan, 2014-2016 <i>Numbers of Goods Shipped Through Post Office in Malaka Regency Quarterly, 2014-2016</i> .....	303
8.2.4	Jumlah Sambungan Telepon Yang Disambung Menurut Jenis Pelanggan dan Wilayah di Kabupaten Malaka , 2016 <i>Numbers of Telephone Subscribers by Subscriber Type and Area in Malaka Regency, 2016</i> .....	304
<b>8.3. Pariwisata/ Tourism</b>		
8.3.1	Jumlah Wisatawan Asing dan Domestik yang Berkunjung Menurut Bulan di Kabupaten Malaka/Belu, 2016 <i>Number of Foreign and Domestic Tourists Who Visited Malaka/Belu Regency by Month, 2016</i> .....	305

8.3.2	Potensi Objek Wisata di Kabupaten Malaka, 2016 <i>Potency of Tourism Object in Malaka Regency, 2016.....</i>	304
8.3.3	Banyaknya Akomodasi Hotel/Losmen, Jumlah Kamar, dan Tempat Tidur Menurut Kecamatan di Kabupaten Malaka, 2016 <i>Numbers of Hotel/Lodgings, Rooms, and Beds by Sub-District in Malaka Regency, 2016.....</i>	309
8.3.4	Banyaknya Tamu Menurut Kewarganegaraan dan Rata-Rata Tingkat Penghunian Kamar di Kabupaten Malaka, 2016 <i>Numbers of Guest by Citizen and Occupancy Rate of Hotel in Malaka Regency, 2016.....</i>	310
8.3.5	Banyaknya Hotel dan Restoran/Rumah Makan di Kabupaten Malaka,2016 <i>Numbers of Hotels and Restaurant in Malaka Regency,2016.....</i>	311

## **9. KEUANGAN DAN HARGA/ FINANCEL AND PRICE**

### **9.1. Keuangan Daerah/ Regional Financial**

9.1.1	Realisasi Penerimaan Daerah Kabupaten Malaka Tahun Anggaran,2014-2015 <i>Realization of Local Revenue at Malaka Regency in Fiscal Year,2014-2015.....</i>	321
9.1.2	Realisasi Pengeluaran Daerah Kabupaten Malaka Tahun Anggaran,2014-2015 <i>Realization of Local Expenditure at Malaka Regency in Fiscal Year,2014-2015</i>	322
9.1.3	Jumlah Target Penerimaan Pajak dan Realisasi Pajak Menurut Kecamatan di Kabupaten Malaka, 2015 <i>Numbers of Target and Realization of Tax Revenue by Sub-District in Malaka Regency, 2015.....</i>	323

### **9.2. Bank dan Koperasi/ Bank and Cooperative**

9.2.1	Jumlah Bank di Kabupaten Malaka Menurut Kecamatan Tahun, 2016 <i>Numbers of Bank in Malaka Regency by Sub-District in, 2016.....</i>	325
-------	---	-----



9.2.2	Jumlah Simpanan Dana pada Bank-bank Penyelenggara di Kabupaten Malaka/Belu Menurut Jenis Simpanan, 2011-2015 <i>Numbers of Saving Account at Banks in Malaka/Belu Regency by Type of Saving Account, 2011-2015</i> .....	326
9.2.3	Jumlah Penabung Dana pada Bank-bank Penyelenggara di Kabupaten Malaka/Belu Menurut Jenis Simpanan / Tabungan, 2011-2015 <i>Numbers of Safer Accounts at Banks in Malaka/Belu Regency by Type of Saving Account, 2011-2015</i> .....	327
9.2.4	Posisi Kredit Perbankan di Kabupaten Malaka/Belu, 2008-2015 <i>Credits Position of Banking in Malaka/Belu Regency, 2008-2015</i>	328
9.2.5	Posisi Kredit Usaha Kecil (KUK) dan Giro Perbankan di Kabupaten Malaka/Belu, 2008-2015 <i>Small Establishment's Credits Position of Banking and Giro in Malaka/Belu Regency, 2008-2015</i> .....	329
9.2.6	Banyaknya Koperasi, Anggota dan Simpanan Menurut Jenis Koperasi di Kabupaten Malaka, 2014 <i>Numbers of Cooperative, Members and Saving Deposits by Type of Cooperative in Malaka Regency, 2014</i> .....	330
9.2.7	Banyaknya Koperasi, Anggota, dan Simpanan di Koperasi Unit Desa (KUD) Menurut Kecamatan di Kabupaten Malaka, 2016 <i>Numbers of Member and Saving deposits in Village Cooperative Unit by Sub-District in Malaka Regency, 2016</i> .....	331

### **9.3. Inflasi dan Harga/ Inflation and Price**

9.3.1	Harga Eceran Beberapa Jenis Barang di Kabupaten Malaka/Belu, 2016 <i>Retail Prices of Some Kind Commodities in Malaka/Belu Regency, 2016</i> .....	333
9.3.2	Indeks Harga 9 Bahan Pokok Menurut Bulan di Kabupaten Malaka/Belu, 2016 <i>Price Index of 9 Essential Commodities by Month in Malaka/Belu</i>	335

	<i>Regency, 2016</i> .....	
9.3.3	Indeks Harga 9 Bahan Pokok di Kabupaten Malaka/Belu, 2016 <i>Price Index of 9 Essential Commodities in Malaka/Belu Regency, 2016</i> .....	337
9.3.4	Inflasi Menurut Bulan dan Kelompok Kebutuhan di Kabupaten Malaka/Belu, 2016 <i>Inflation by Month and Basic Necessities in Malaka/Belu Regency, 2016</i> .....	338
9.3.5	Laju Inflasi Menurut Kebutuhan Pokok di Kabupaten Malaka/Belu, 2016 <i>Inflation Rate by Basic Necessities in Malaka/Belu Regency, 2016</i> .....	340

## **10. PENGELUARAN DAN KONSUMSI/ EXPENDITURE AND CONSUMPTION**

10.1	Penduduk di Kabupaten Malaka Menurut Golongan Pengeluaran Per Kapita Sebulan, 2015 <i>Population in Malaka Regency by Group of Monthly Per Capita Expenditure, 2015</i> .....	347
10.2	Rata-Rata Pengeluaran Perkapita Sebulan Untuk Makanan dan Non Makanan menurut Kabupaten/Kota di Provinsi Nusa Tenggara Timur, 2015 <i>Monthly Per Capita Expenditure for Food and Non Food by Regency in Nusa Tenggara Timur, 2015</i> .....	348
10.3	Pengeluaran Rata-rata Per Kapita Sebulan Untuk Kelompok Makanan di Kabupaten Malaka/Belu, 2015 <i>Percentage of Per Capita Monthly Expenditure for Food Item in Malaka/Belu Regency, 2015</i> .....	349
10.4	Pengeluaran Rata-rata Per Kapita Sebulan Untuk Kelompok Bukan Makanan di Kabupaten Malaka/Belu, 2015 <i>Percentage of Per Capita Monthly Expenditure for Non Food Item in Malaka/Belu Regency, 2015</i> .....	351

## **11. PENDAPATAN REGIONAL/ REGIONAL INCOME**

- 11.1 Produk Domestik Bruto Kabupaten Malaka Atas Dasar Harga Berlaku Menurut Lapangan Usaha, 2014-2016  
*Gross Regional Product of Malaka Regency by Industrial Origin at Current Market Prices, 2014-2016.....* 359
- 11.2 Produk Domestik Bruto Kabupaten Malaka Atas Dasar Harga Konstan 2010 Menurut Lapangan Usaha, 2014-2016  
*Gross Regional Product of Malaka Regency by Industrial Origin at Constant 2010 Market Prices, 2014-2016.....* 361
- 11.3 Distribusi Persentase Produk Domestik Bruto Kabupaten Malaka Atas Dasar Harga Berlaku Menurut Lapangan Usaha, 2014-2016  
*Percentage Distribution of Malaka Regency Gross Domestic Product by Industrial Origin at Current Market Prices, 2014-2016.....* 363
- 11.4 Pertumbuhan Ekonomi Menurut Lapangan Usaha Kabupaten Malaka, 2014-2016  
*Regional Economic Growth by Industrial Origin in Malaka Regency, 2014-2016.....* 365

## **12. KEMISKINAN/POVERTY**

- 12.1 Jumlah Rumah Tangga menurut Status Kesejahteraan dirinci menurut Kecamatan di Kabupaten Malaka, 2015  
*Numbers of Household by Welfare by Sub-District in Malaka Regency, 2015.....* 373
- 12.2 Jumlah Individu menurut Status Kesejahteraan dirinci menurut Kecamatan di Kabupaten Malaka, 2015  
*Numbers of Person by Welfare by Sub-District in Malaka Regency, 2015.....* 374
- 12.3 Garis Kemiskinan, Presentase Penduduk Miskin dan Penduduk Miskin di Kabupaten Malaka, 2006-2016  
*Poverty Line, Percentage of Poor Peoples, and Poor Peoples in Malaka Regency, 2006-2016.....* 375

**13. PERBANDINGAN ANTAR KABUPATEN/KOTA/ COMPARATION  
AMONG REGENCY**

13.1	Angka Harapan Hidup Penduduk Nusa Tenggara Timur Menurut Kabupaten/Kota, 2014-2016 <i>Population life Expectancy by Regency in Nusa Tenggara Timur,2014-2016.....</i>	385
13.2	Angka Harapan Lama Sekolah Penduduk Nusa Tenggara Timur Menurut Kabupaten/Kota, 2014-2016 <i>Population of Expecting Years of Schooling by Regency in Nusa Tenggara Timur,2014-2016.....</i>	386
13.3	Rata-rata Lama Sekolah Penduduk Nusa Tenggara Timur Menurut Kabupaten/Kota, 2014-2016 <i>Mean Year of Schooling by Regency in Nusa Tenggara Timur,2014-2016.....</i>	387
13.4	Pengeluaran Riil Per Kapita Disesuaikan Penduduk Nusa Tenggara Timur Menurut Kabupaten/Kota, 2014-2016 <i>Adjusted Per Capita Expenditure by Regency in Nusa Tenggara Timur,2014-2016.....</i>	388
13.5	Indeks Pembangunan Manusia (IPM) menurut Kabupaten di Nusa Tenggara Timur, 2014-2016 <i>Human Development Index by Regency in Nusa Tenggara Timur,2014-2016.....</i>	389
13.6	Indeks Pembangunan Manusia (IPM) menurut Kabupaten di Nusa Tenggara Timur,2016 <i>Human Development Index by Regency in Nusa Tenggara Timur,2016.....</i>	390
13.7	Indeks Kemahalan Konstruksi (IKK) menurut Kabupaten di Nusa Tenggara Timur, 2012-2016 <i>Construction Costlines Index by Regency in Nusa Tenggara Timur,2012-2016.....</i>	391
13.8	Tingkat Kemiskinan Menurut Kabupaten/Kota di Nusa Tenggara Timur, 2015-2016 <i>Poverty Rate by Regency in Nusa Tenggara Timur, 2015-2016.....</i>	392

## DAFTAR GAMBAR/ *LIST OF FIGURES*

	Halaman <i>Page</i>
1.1 Luas Wilayah Kabupaten Malaka Menurut Kecamatan, 2015 <i>Area of Malaka Regency by Sub-District in, 2015.....</i>	7
1.2 Tinggi Wilayah Di Atas Permukaan Laut (DPL) Menurut Kecamatan di Kabupaten Malaka, 2015 <i>Height of Malaka Regency by Sub-District, 2015.....</i>	7
1.3 Banyak Hari Hujan Menurut Bulan di Kabupaten Malaka,2014 <i>Numbers of Rainy Days in Malaka Regency by Month, 2014.....</i>	8
1.4 Banyak Curah Hujan Menurut Bulan di Kabupaten Malaka,2014 <i>Numbers of Rainfall in Malaka Regency by Month, 2014.....</i>	8
2.1 Jumlah Wilayah Administrasi Setingkat Desa/Kelurahan Menurut Kecamatan di Kabupaten Malaka, 2016 <i>Numbers of Administrative Area on Village/Sububrs Level by Sub- Districts in Malaka Regency, 2016.....</i>	23
2.2 Persentase Jumlah Desa Menurut Klasifikasi Desa di Kabupaten Malaka, 2016 <i>Percentage of Village by Village Classification in Malaka Regency,2016.....</i>	23
2.3 Persentase Anggota DPRD Menurut Partai Politik dan Jenis Kelamin Kabupaten Malaka, 2016 <i>Percentage of Regencial Parliament Members by Political Party and Sex in Malaka Regency 2016.....</i>	24
2.4 Kepemilikan Akte/Surat Nikah dan AKte Kelahiran Kabupaten Malaka, 2014 - 2016 <i>The ownership of Married Document/Cerificate and Birth Certificate in Malaka Regency 2016.....</i>	24

3.1	Jumlah Penduduk Kabupaten Malaka Tahun 2016 <i>Population in Malaka Regency, 2016</i> .....	65
3.2	Piramida Penduduk Kabupaten Malaka, 2016 <i>Population Pyramid of Malaka Regency, 2016</i> .....	65
3.3	Penduduk dan Rumah Tangga Kabupaten Malaka Menurut Kecamatan, 2016 <i>Population and Household of Malaka Regency by Sub-District, 2016</i> .....	66
3.4	Kepadatan Penduduk per Km2 di Kabupaten Malaka, 2016 <i>Population Density (per Km2) of Malaka Regency, 2016</i> .....	66
3.5	Penduduk Kabupaten Malaka/Belu Berumur 10 Tahun ke Atas Menurut Status Perkawinan, 2016 <i>Population 10 Years of Age and Over in Malaka/Belu Regency by Marital Status, 2016</i> .....	67
3.6	Banyaknya Lalu Lintas WNI Tempat Pemeriksaan Imigrasi di Kabupaten Malaka/Belu, 2016 <i>Numbers of WNI that Check in And Check Out Recorded in Malaka/Belu Regency, Immigration Office, 2016</i> .....	67
3.7	Penduduk 10 Tahun ke Atas Menurut Kegiatan Seminggu yang Lalu di Kabupaten Malaka/Belu, 2016 <i>Population 10 Years Old and Over by Activity During The Previous Week in Malaka/Belu Regency, 2016</i> .....	68
3.8	Penduduk 10 Tahun ke Atas yang Bekerja Seminggu yang Lalu Menurut Lapangan Usaha di kabupaten Malaka/Belu, 2016 <i>Population 10 Years of Age and Over who Worked During The Previous Week by Main Job Field in Malaka/Belu Regency, 2016</i>	68
3.9	Pencari Kerja dan Permintaan Tenaga kerja di Kabupaten Malaka, 2016 <i>Registered Job Application and Vacancies in Malaka Regency, 2016</i> .....	69

4.1	Rata-rata Jumlah Murid per Sekolah Menurut Tingkat Pendidikan di Kabupaten Malaka, 2016 <i>Average of Pupil per School by Education Level in Malaka Regency, 2016</i> .....	115
4.2	Persentase Penduduk Berumur 15 Tahun ke Atas Menurut Kemampuan Membaca dan Menulis di Kabupaten Malaka, 2015 <i>Percentage of 15 Years of Age or Above of Population by Literacy in Malaka Regency, 2015</i> .....	115
4.3	Penduduk Berdasarkan Agama yang Dianut, 2015 <i>Population by Religion, 2015</i> .....	116
4.4	Banyaknya Masalah Sosial yang Terjadi Menurut Bulan Kabupaten Malaka/Belu, 2015 <i>Numbers of Social Affair Settled Monthly in Malaka/Belu Regency, 2015</i> .....	116
4.5	Status Gizi Balita di Kabupaten Malaka, 2015 <i>Nutrition Status of Toddlers in Malaka Regency, 2015</i> .....	117
5.1	Luas Tanah Menurut Penggunaan di Kabupaten Malaka, 2015 <i>Area of Malaka Regency by Sub-District in, 2015</i> .....	195
5.2	Perkembangan Produksi Padi, Jagung dan Ubi Kayu di Kabupaten Malaka, 2015 <i>Development of Rice, Corn and Cassava Production by Sub-District in Malaka Regency, 2015</i> .....	195
5.3	Luas Areal Tanaman Perkebunan di Kabupaten Malaka Menurut Tingkat Produktifitas, 2016 <i>Food Crops Are by Production Acticity in Malaka Regency, 2016</i> .....	196
5.4	Tiga Hasil Ternak Dominan Kabupaten Malaka, 2016 <i>Dominant Livestocks in Malaka Regency, 2016</i> .....	196

6.1	Jumlah Industri Menurut Golongan Industri di Kabupaten Malaka,2015 <i>Numbers of Industry by Type of Industry in Malaka Regency,2015.....</i>	259
7.1	Sarana Perdagangan Menurut Jenis di Kabupaten Malaka, 2015 <i>Trade Facilities by Type in Malaka Regency, 2015.....</i>	279
8.1	Panjang Jalan Menurut Kondisi Jalan di Kabupaten Malaka,2015 <i>Length of Road by Condition in Malaka Regency, 2015.....</i>	293
8.2	Banyaknya Mobil dan Bus Angkutan Penumpang Menurut Trayek di Kabupaten Malaka, 2015 - 2016 <i>Numbers of Car and Bus of Passenger by Route in Malaka Regency,2015-2016.....</i>	293
8.3	Jumlah Wisatawan yang Berkunjung Menurut Bulan dan Jenis Kelamin di Kabupaten Malaka/Belu, 2016 <i>Numbers of Tourists Who Visited Malaka/Belu Regency By Month and Sex,2016.....</i>	292
9.1	Laju Inflasi Tahunan di Kabupaten Malaka/Belu, 2016 <i>Inflation Rate in Malaka/Belu Regency, 2016.....</i>	319
9.2	Persentase Penerimaan Daerah Menurut Komponen Pos Penerimaan di Kabupaten Malaka, 2016 <i>Percentage of Local Revenue by Post Component in Malaka Regency,2016.....</i>	320
10.1	Penduduk di Kabupaten Malaka/Belu Menurut Golongan Pengeluaran Per Kapita Sebulan,2016 <i>Population in Malaka/Belu Regency by Group of Monthly Per Capita Expenditure, 2016.....</i>	345
10.2	Persentase Penduduk di Kabupaten Malaka Menurut Golongan Pengeluaran Per Kapita Sebulan, 2016 <i>Percentage of Population in Malaka Regency by Group of Monthly Per Capita Expenditure, 2016.....</i>	346



	Pertumbuhan Ekonomi Kabupaten Malaka,2010-2016	
11.1	<i>Regional Economic Growth in Malaka Regency,2010-2016</i> .....	357
11.2	Distribusi Persentase Produk Domestik Bruto Kabupaten Malaka Atas Dasar Harga Berlaku 2010 Menurut Lapangan Usaha,2016 <i>Percentage Distribution of Belu Regency Gross Domestic Product by Industrial Origin at Current 2010 Market Prices, 2016</i> .....	357
12.1	Rumah Tangga Menurut Status Kesejahteraan di Kabupaten Malaka/Belu, 2015 <i>Household by Welfare in Malaka Regency, 2015</i> .....	371
12.2	Perkembangan Penduduk Miskin Kabupaten Malaka/Belu (000 Jiwa), 2006-2016 <i>Growth of Population in Poverty in Malaka/Belu Regency (000 people), 2006-2016</i> .....	371
13.1	Indeks Pembangunan Manusia (IPM) menurut Kabupaten di Nusa Tenggara Timur,2013-2015 <i>Human Development Index by Regency in Nusa Tenggara Timur,2013-2015</i> .....	383

<https://malakakab.bps.go.id>

**PENJELASAN UMUM**

Beberapa data yang kami sajikan dalam penerbitan ini merupakan data perbaikan dari penerbitan tahun-tahun sebelumnya.

1. Tanda-tanda yang dipakai:

- i. ... : Data belum tersedia
- ii. - : Data tidak tersedia atau dapat diabaikan
- iii. , : Tanda Desimal

2. Satuan :

- i. Batang (sabun cuci)..... : 400 gram
- ii. Botol ..... : 700 cc
- iii. Km (Kilometer) ..... : 1000 meter
- iv. Lusin ..... : 12 buah
- v. Ton ..... : 1000 kg
- vi. Zak ..... : 40 kg
- vii. Kw (kwintal) ..... : 100 kg
- viii. Liter ..... : 1000 cc
- ix. Liter (untuk beras) ..... : 0.80 kg
- x. Buah, bungkus, butir, helai, kilogram (kg), meter (m).

3. Sumber Data :

Data yang ada dalam penerbitan ini ada yang dikumpulkan langsung oleh Badan Pusat Statistik melalui survei rutin maupun sensus lengkap, dan sebagian lainnya merupakan data sektoral yang bersumber dari Dinas/Badan/Kantor/Lembaga terkait.

## EXPLANATORY NOTES

Symbol, unit and other which are used in this publication, are as follows.

1. *Symbols* :

- i. ... : Data not yet available
- ii. - : Data not available or data negligible
- iii. , : Decimal Sign

2. *Unit* :

- i. Bar for soap ..... : 400 gram
- ii. Bottle..... : 700 cc
- iii. Kilometers (Km) ..... : 1000 meter
- iv. Dozen ..... : 12 unit
- v. Metric ton ..... : 1000 kg
- vi. Sack ..... : 40 kg
- vii. Quintal (ql) ..... : 100 kg
- viii. Liter ..... : 1000 cc
- ix. Liter (for rice) ..... : 0.80 kg
- x. Unit, pack, number, piece, kilogram (kg), meter(m).

3. *Sources* :

Statistical data presented in this publication are based on secondary statistical data compiled as a part of the normal activities of various government and private institution in Belu and some of data represent the result of survey, conducted by the BPS Belu.

## PENDAHULUAN

1. Buku Malaka Dalam Angka 2017 merupakan publikasi statistik tahunan yang diterbitkan oleh Badan Pusat Statistik Kabupaten Belu. Dengan adanya perubahan struktur organisasi BPS sesuai PP No. 51 tahun 1999 dan keputusan Presiden No. 121 tahun 2001 penyusunan isi publikasi disesuaikan dengan struktur organisasi yang baru yaitu :
  - Bagian Tata Usaha
  - Bagian Produksi
  - Bagian Statistik Distribusi
  - Bidang Statistik Sosial
  - Bidang Neraca Wilayah dan Analisis Statistik
  - Bidang Integrasi Pengolahan dan Desiminasi Statistik
2. Data statistik yang disajikan diperoleh dari Dinas-dinas di Lingkungan Pemda Kabupaten Belu dan Malaka, serta instansi pemerintah dan swasta lainnya. Pada penerbitan 2017 ini penyajiannya dibuat dalam bahasa Indonesia dan dalam bahasa Inggris. Hal ini dimaksudkan untuk mempermudah konsumen data yang semakin beragam.

## INTRODUCTION

1. *Malaka Regency in Figure 2016 is a first annual publication of BPS-Statistics of Belu Regency that published periodically. Because of the changed in BPS organization structure according to Government Regulation No. 51 1999 and President Decree No, 121 2001, the drafting of this publication was adjusted with the new organization structure, they are :*
  - *Secretariat*
  - *Production Statistics Division*
  - *Distribution Statistics Division*
  - *Social Statistics Division*
  - *Analysis Regional Accounts and Analysis Statistics Division*
  - *Integration Processing and Statistical Dessemination Division.*
2. *Most of presented statistic data were collected from local government offices, government institutions and private institutions. For the presentation, this publication uses Bahasa and English to facilitate the various consumers.*

3. Satuan atau ukuran serta tabel-tabel statistik bersifat baku secara nasional yang juga berpedoman kepada standarisasi Perserikatan Bangsa-Bangsa.
3. *The measurment and the statistical table in this publication was nationally standard based on United Nations Oranization Standardization.*

<https://malakakab.bps.go.id>

**STATISTIK KUNCI, 2016 – 2017**  
**KEY STATISTICS, 2016 - 2017**

Rincian/ <i>Description</i>	Satuan/ <i>Unit</i>	2016	2017
[1]	[2]	[3]	[4]
<b>SOSIAL/ SOCIAL</b>			
1. Penduduk/ <i>Population</i> <sup>)</sup>	Ribu/ <i>Thousand</i>	181 404	
2. Laju Pertumbuhan Penduduk/ <i>Population Growth</i> <sup>)</sup>	%	1,02	
3. TPAK/ <i>LFPR</i> <sup>1)</sup>	%	-	
4. TPT/ <i>OUR</i> <sup>2)</sup>	%	-	
5. Penduduk Miskin/ <i>Poor People</i>	Ribu/ <i>Thousand</i>	31,14	
6. Persentase Penduduk Miskin/ <i>Percentage of Poor People</i>	%	16,66	
7. IPM/ <i>HDI</i> <sup>3)</sup>	-	58,29	

Catatan/ Notes :

- 1) Tingkat Partisipasi Angkatan Kerja/ *Labor Force Participation Rate*
- 2) Tingkat Pengangguran Terbuka/ *Open Unemployment Rate*
- 3) Indeks Pembangunan Manusia/ *Human Development Index*
- \*) Merupakan hasil Registrasi Penduduk/ *Population Registration*

**STATISTIK KUNCI, 2016 – 2017**  
**KEY STATISTICS, 2016 – 2017**

Rincian/ <i>Description</i>	Satuan/ <i>Unit</i>	2016	2017
[1]	[2]	[3]	[4]
<b>EKONOMI/ <i>ECONOMIC</i></b>			
1. PDRB ADHB/ <i>GRDP at Current Price</i> <sup>1)</sup>	Triliun Rupiah/ <i>Trillion Rupiah</i>		
2. PDRB ADHK/ <i>GRDP at Constant Price</i> <sup>2)</sup>	Triliun Rupiah/ <i>Trillion Rupiah</i>		
3. Laju Pertumbuhan Ekonomi/ <i>Economic Growth</i>	%		
4. PDRB Perkapita ADHB/ <i>Percapita of GRDP at Current Price</i>	Juta Rupiah/ <i>Million Rupiah</i>		
5. Pendapatan Perkapita/ <i>Percapita Income</i>	Juta Rupiah/ <i>Million Rupiah</i>	-	
6. Inflasi/ <i>Inflation</i>	%	5,18	

Catatan/ Notes :

- 1) Produk Domestik Regional Bruto Atas Dasar Harga Berlaku/ *Gross Domestic Product at Current Price*
  - 2) Produk Domestik Regional Bruto Atas Dasar Harga Konstan/ *Gross Domestic Bruto at Constan Price*
- \*) Angka Perbaikan/ *Correction Figures*  
 \*\*) Angka Sementara/ *Preliminary Figures*  
 \*\*\*) Angka Sangat Sementara/ *Very Preliminary Figures*



# 1 GEOGRAFI DAN IKLIM *GEOGRAPHIC & CLIMATE*

## WILAYAH KECAMATAN TERLUAS

*The Largest Sub-district in Malaka Regency*

di KABUPATEN MALAKA 2015

MALAKA TENGAH : 168,69 km





**PENJELASAN TEKNIS**

1. Secara astronomis Kabupaten Malaka terletak pada  $124^{\circ} - 88^{\circ} 25$  Bujur Timur dan  $9^{\circ} - 10,26^{\circ}$  Lintang Selatan.
2. Kabupaten Malaka memiliki wilayah seluas  $1160,63 \text{ Km}^2$  dengan keadaan morfologi sebagian besar wilayahnya berbukit-bukit dan bergunung-gunung dengan derajat kemiringan ( $>50\%$ ).
3. Berdasarkan posisi geografisnya, Kabupaten Malaka memiliki batas-batas : Utara – Kabupaten Belu. Selatan – Laut Timor. Timur – Negara Timor Leste. Barat – Kabupaten TTU dan TTS.
4. Desa pesisir/ tepi laut adalah desa/kelurahan termasuk nagari atau lainnya yang memiliki wilayah yang berbatasan langsung dengan garis pantai/laut (atau merupakan desa pulau) dengan sumber kehidupan masyarakatnya sebagian besar tergantung pada potensi laut.
5. Desa bukan pesisir adalah desa/kelurahan termasuk nagari atau lainnya yang tidak berbatasan langsung dengan laut atau tidak mempunyai pesisir.

**TECHNICAL NOTES**

1. *Astronomically, Malaka Regency is located at  $124^{\circ} - 88,25^{\circ}$  of East Longitude and  $9^{\circ} - 10^{\circ} 26$  of South Latitude.*
2. *Malakas Regency has  $1 160,63 \text{ Km}^2$  area with hilly and mountainous morphology condition and slopes ( $>50\%$ ).*
3. *In terms of geographic position, Belu Regency has boundaries as follows : North – Belu Regency. South – Timor Sea. East – Timor Leste Country. West – TTU and TTS Regency.*
4. *Off-shore village is village which has a portion area in the border/coast/ seashore or classified as island village, with the majority of people's life depending on sea potential.*
5. *Non off-shore village is a village which has no portion area bordering beach/ coast/ seashore.*

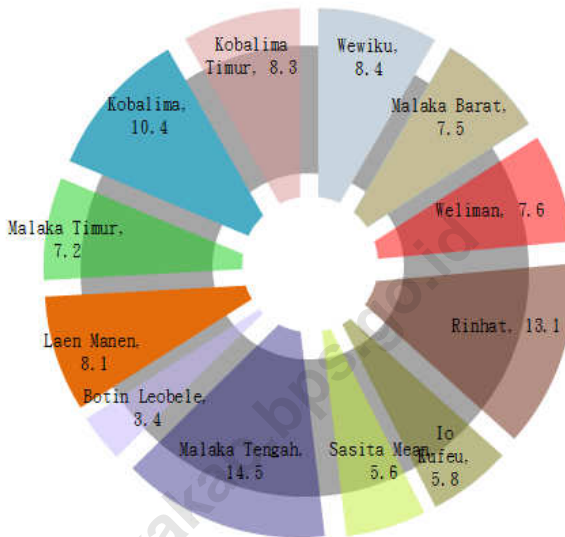
6. Badan Pusat Statistik (BPS) telah melakukan pendataan Potensi Desa (PODES) sejak tahun 1980. Dalam kurun waktu 10 tahun, pengumpulan data PODES dilakukan 3 kali, yaitu menjelang penyelenggaraan Sensus Penduduk, Sensus Pertanian dan Sensus Ekonomi. Pada decade 1990-2003 pengumpulan data PODES dilakukan bersamaan dengan penyelenggaraan sensus, selain itu pada tahun 1994 dan 1995 pernah dilakukan berkenaan dengan program Inpres Desa Tertinggal (IDT). Sejak tahun 2008 kegiatan pendataan PODES dilaksanakan secara independen terlepas dari kegiatan sensus, kecuali adanya pertanyaan-pertanyaan terkait persiapan suatu sensus yang dikemas dalam kuesioner modul.
  7. Data PODES merupakan satu-satunya sumber data kewilayahan yang muatannya beragam dan memberi gambaran tentang situasi pembangunan suatu wilayah (regional).
6. *BPS-Statistics Indonesia has already recorded The Village Potential (PODES) data since 1980. Within one decade, the activity of PODES data collection is carried out prior to three census activities: Population Census, Agricultural Census, Economic Census. With respect to the implementation of IDT program (geographic poverty targeting) the collection of PODES data was ever carried out in 1994 and 1995. Since 2008, PODES has been carried out independently from the implementation of census activities, except for some variables that related to preparation of census in Questionnaire Module.*
  7. *PODES data are the only source of regional consisting of various information and providing picture of development progress in region.*

8. Cakupan Wilayah pencacahan PODES adalah seluruh Indonesia, termasuk Unit Permukiman Transmigrasi (UPT) dan Permukiman Masyarakat Tertinggal (PMT) yang masih dibina oleh department terkait. Berdasarkan data PODES terdapat 127 wilayah setingkat Desa/Kelurahan di Kabupaten Malaka yang tersebar di 12 Kecamatan.
8. *PODES enumeration coverage are entire villages in Indonesia including Transmigration Resettlement Unit (UPT) and Remote Ethnic Society Resettlement (PMT) under related department. By 2010, based on PODES data there are 127 villages in Malaka Regency spreading over 12 Sub-Districts.*
9. Metode pengumpulan PODES dilakukan dengan cara sensus (complete enumeration). Pencacahan dilakukan melalui wawancara langsung oleh petugas pencacah (PCL) terhadap kepala desa/lurah, staf yang ditunjuk atau nara sumber lain yang relevan.
9. *The method of PODES data collection was conducted by a census method (complete enumeration). The enumeration was undertaken by interviewing directly to village head or entrusted staff member of village or others relevant respondents.*

<b>ULASAN</b>	<b>DESCRIPTION</b>
1. Kabupaten Malaka merupakan Kabupaten yang baru terbentuk di Provinsi Nusa Tenggara Timur.	1. <i>Malaka Regency is the newest regency in Nusa Tenggara Timur Province.</i>
2. Kabupaten Malaka seluruhnya merupakan daratan dengan luas wilayah 1160,63 Km <sup>2</sup>	2. <i>The whole Malaka Regency is mainland with the 1160,63 km<sup>2</sup> area</i>
3. Kabupaten Malaka memiliki 12 kecamatan, yaitu Kecamatan Wewilku (97,90 km), Kecamatan Malaka barat (87,41 km), Kecamatan weliman (88,25 km), Kecamatan Rinhat (151,72 km), Kecamatan Io Kufeu (67,79 km), Kecamatan Sasita Mean (65,48 km), Kecamatan Malaka Tengah (168,69 km), Kecamatan Botin Leobebe (39,03 km), Kecamatan laen Manen (94,02 km), Kecamatan Malaka Timur (83,28km), Kecamatan Kobalima (120,95 km), Kecamatan Kobalima Timur (96,11 km)	3. <i>Malaka Regency has 12 sub-district, yaitu Wewilku Sub-district (97,90 km), Malaka barat Sub-district (87,41 km), Weliman Sub-district (88,25 km), Rinhat Sub-district (151,72 km), Io Kufeu Sub-district (67,79 km), Sasita Mean Sub-district (65,48 km), Malaka Tengah Sub-district (168,69 km), Botin Leobebe Sub-district (39,03 km), Laen Manen Sub-district (94,02 km), Malaka Timur Sub-district (83,28 km), Kobalima Sub-district (120,95 km), Kobalima Timur Sub-district (96,11 km)</i>
4. Kabupaten Malaka memiliki 127 desa, dimana 28 diantara terletak di kawasan pesisir.	4. <i>Malaka Regency has 127 village, which 28 villages are off-shore villages</i>
5. Sungai terpanjang di Kabupaten Malaka merupakan Sungai Benenai dengan panjang 100 km.	5. <i>Benenai River is the longest river in Malaka Regency. Length of the river is about 100 km.</i>
6. Curah hujan rata-rata tahun 2014 1319,75 mm dengan hari hujan sebanyak 73 hari.	6. <i>Average rainfall in Malaka regency is about 1319,75 mm with the rainy days is 73 days.</i>

Grafik  
*Graphic*

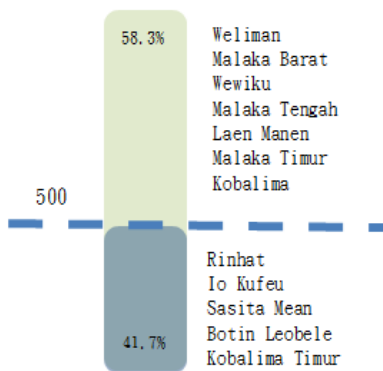
1.1 Luas Wilayah Kabupaten Malaka Menurut Kecamatan, 2017  
*Area of Malaka Regency by Sub-District in, 2016*



Sumber : Potensi Desa (PODES) 2014, BPS  
*Source : PODES 2014, BPS*

Grafik  
*Graphic*

1.2 Tinggi Wilayah Di Atas Permukaan Laut (DPL) Menurut Kecamatan di Kabupaten Malaka, 2017  
*Height of Malaka Regency by Sub-District, 2017*

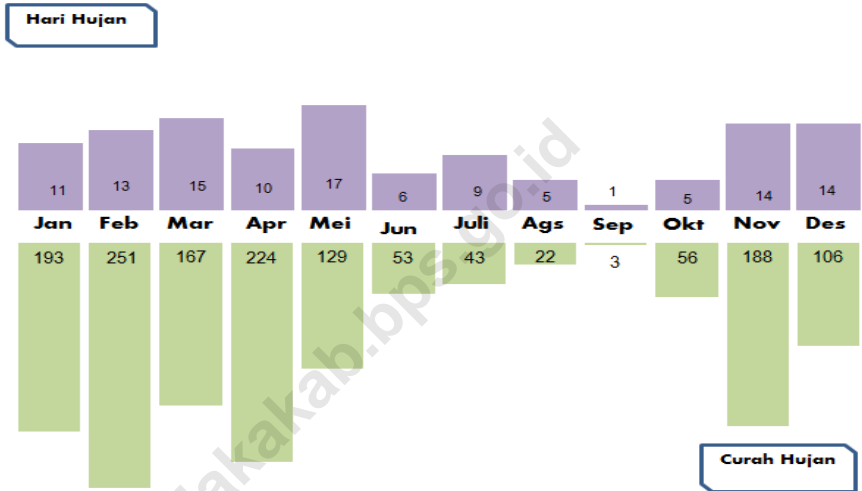


Sumber : Potensi Desa (PODES) 2014, BPS  
*Source : PODES 2014, BPS*

Banyak Hari Hujan (Hari) dan Curah Hujan (mm) Menurut Bulan di Kabupaten Malaka, 2017

**Grafik** 1.3  
*Graphic*

*Numbers of Rainy Days(day) and Precipitation (mm) in Malaka Regency by Month, 2017*



Sumber : Badan Meteorologi dan Geofisika Prov Nusa Tenggara Timur

Source :



## 1.1 KEADAAN GEOGRAFI GEOGRAPHY CONDITION

Tabel 1.1 Luas Wilayah Kabupaten Malaka Menurut Kecamatan, 2017  
Table 1.1 Area of Malaka Regency by Sub-District in, 2017

No.	Kecamatan Sub-District	Luas Wilayah Area (km <sup>2</sup> )	Persentase Percentage (%)
[1]	[2]	[3]	[4]
1	Wewiku	97,90	8,44
2	Malaka Barat	87,41	7,54
3	Weliman	88,25	7,60
4	Rinhat	151,72	13,07
5	Io Kufeu	67,79	5,84
6	Sasita Mean	65,48	5,64
7	Malaka Tengah	168,69	14,53
8	Botin Leobebe	39,03	3,36
9	Laen Manen	94,02	8,10
10	Malaka Timur	83,28	7,18
11	Kobalima	120,95	10,42
12	Kobalima Timur	96,11	8,29
<b>Jumlah/Total</b>		<b>1 160,63</b>	<b>100</b>

Sumber : Potensi Desa (PODES) 2014, BPS

Source : PODES 2014, BPS

## GEOGRAPHY AND CLIMATE

Tabel  
Table

1.2

Tinggi Wilayah Di Atas Permukaan Laut (DPL) Menurut  
Kecamatan di Kabupaten Malaka, 2017

*Height of Malaka Regency by Sub-District, 2017*

No.	Kecamatan <i>Sub-District</i>	< 500 m DPL	≥ 500 m DPL
[1]	[2]	[3]	[4]
1.	Wewiku	√	-
2.	Malaka Barat	√	-
3.	Weliman	√	-
4.	Rinhat	-	√
5.	Io Kufeu	-	√
6.	Sasita Mean	-	√
7.	Malaka Tengah	√	-
8.	Botin Leobebe	-	√
9.	Laen Manen	√	-
10.	Malaka Timur	√	-
11.	Kobalima	√	-
12.	Kobalima Timur	-	√
<b>Jumlah Kecamatan/ Total Sub-District</b>		<b>7</b>	<b>5</b>

Sumber : Potensi Desa (PODES) 2014, BPS

Source : PODES 2014, BPS

Tabel  
Table

1.3

Jarak dari Ibu Kota Kabupaten ke Ibu Kota Kecamatan di Kabupaten Malaka, 2017  
*Distance Between Capital City of Regency and Sub-District in Malaka Regency, 2017*

No.	Kecamatan Sub-District	Ibu Kota Kecamatan Sub-District Capital City	Jarak Ibu Kota Kabupaten Distance with Capital City (km)
[1]	[2]	[3]	[4]
1.	Wewiku	Alkani	25
2.	Malaka Barat	Besikama	17
3.	Weliman	Knoi Laran	14
4.	Rinhat	Biudukfoho	35
5.	Io Kufeu	Fatua	22
6.	Sasita Mean	Kaputu	16
7.	Malaka Tengah	Betun	0
8.	Botin Leobebe	Sarina	8
9.	Laen Manen	Eokpuran	30
10.	Malaka Timur	Boas	14
11.	Kobalima	Raihenek	8
12.	Kobalima Timur	Maroma Rai	20

Sumber : Dinas Perumahan Umum, Penataan Ruang, Perumahan Rakyat dan Kawasan Permukiman Kabupaten Malaka

Source

## GEOGRAPHY AND CLIMATE

**Tabel** 1.4 Jumlah Desa Pesisir dan Bukan Desa Pesisir Menurut Kecamatan di Kabupaten Malaka, 2017  
*Table* 1.4 *Numbers of Off-Shore Villages and Non Off-Shore Villages by Sub-District in Malaka Regency, 2017*

No.	Kecamatan <i>Sub-District</i>	Desa Pesisir <i>Off-Shore</i>	Bukan Desa Pesisir <i>Non Off-Shore</i>
[1]	[2]	[3]	[4]
1.	Wewiku	5	7
2.	Malaka Barat	10	6
3.	Weliman	-	14
4.	Rinhat	-	20
5.	Io Kufeu	-	7
6.	Sasita Mean	-	9
7.	Malaka Tengah	9	8
8.	Botin Leobebe	-	5
9.	Laen Manen	-	9
10.	Malaka Timur	-	6
11.	Kobalima	5	3
12.	Kobalima Timur	1	3
<b>Kabupaten Malaka <i>Malaka Regency</i></b>		<b>30</b>	<b>28</b>

Sumber : Potensi Desa (PODES) 2014, BPS  
*Source: PODES 2014, BPS*

**Tabel** 1.5 Nama dan Panjang Sungai Menurut Kecamatan di Kabupaten Malaka, 2017  
**Table** 1.5 *Name and Length of Rivers by Sub-District in Malaka Regency, 2017*

No.	Kecamatan <i>Sub-District</i>	Nama Sungai <i>Name of Rivers</i>	Panjang Sungai <i>Length of Rivers</i> (km)
[1]	[2]	[3]	[4]
1.	Malaka Barat	Benenai Delek	100 15
2.	Malaka Tengah	Baen Wedik	30 10
3.	Malaka Timur	Talimetan Motahoar	8 7

Sumber : Dinas Perumahan Umum, Penataan Ruang, Perumahan Rakyat dan Kawasan Permukiman Kabupaten Malaka

*Source*

## GEOGRAPHY AND CLIMATE

**Tabel** 1.6 Banyaknya hari hujan dan Curah Hujan Menurut Bulan di Kabupaten Malaka, 2017  
**Table** 1.6 *Number of Rainy Days and Precipitation (mm) by Months in Malaka Regency, 2017*

No.	Bulan <i>Months</i>	Hari Hujan <i>Rainy Days</i>	Curah Hujan <i>Precipitation</i>
[1]	[2]	[3]	[4]
1.	January / <i>January</i>	11	193.00
2.	Februari / <i>February</i>	13	251.00
3.	Maret / <i>March</i>	15	167.00
4.	April / <i>April</i>	10	224.00
5.	Mai / <i>May</i>	17	129.00
6.	Juni / <i>June</i>	6	53.00
7.	Juli / <i>July</i>	9	43.00
8.	Agustus / <i>August</i>	5	22.00
9.	September / <i>September</i>	1	3.00
10.	Oktober / <i>October</i>	5	56.00
11.	Nopember / <i>November</i>	14	188.00
12.	Desember / <i>December</i>	14	106.00

Sumber : Badan Meteorologi dan Geofisika Propinsi Nusa Tenggara Timur  
*Source*

---

---

BAB / CHAPTER

2

***PEMERINTAHAN***  
***GOVERNMENT***







## **PENJELASAN TEKNIS**

- Menurut Peraturan Pemerintah Nomor 72 Tahun 2005, desa adalah kesatuan masyarakat hukum yang memiliki batas-batas wilayah yang berwenang untuk mengatur dan mengurus kepentingan masyarakat setempat, berdasarkan asal-usul dan adat istiadat setempat yang diakui dan dihormati dalam Sistem Pemerintahan Negara Kesatuan Republik Indonesia.
- Dusun adalah bagian wilayah desa yang merupakan lingkungan pelaksanaan pemerintah desa.
- Menurut tingkat kemajuan indikatornya (bidang ekonomi, pendidikan, kesehatan, keamanan dan ketertiban social budaya, serta kedaulatan politik masyarakat), desa/kelurahan di Kabupaten Malaka dapat diklasifikasikan menjadi tiga yaitu Desa Swadaya, Desa Swakarya, dan Desa Swasembada.
- Desa Swadaya adalah desa yang tingkat kemajuan indikatornya di bawah tingkat kemajuan di kabupaten/kota dan nasional.

## **TECHNICAL NOTES**

- *Based on Government rules Number 72 year 2005, villages is unity of legal society which have borderline and authority for organizing and maintaining the society concernment, by origin and culture in Government Systems of Indonesia Unity.*
- *Local Settlement is unitorf implementation of village government.*
- *According to the growth of its indicators (economic, education, health, safety and social culture regulation, and political supremacy of society sector), Villages/Urbans in Malaka Regency were classified into 3 class, they are Self-Helping Village, Self-Developing Village, and Self-Supporting Village.*
- *Self-Helping Village is a village which has its indicators growth under regency's and national's growth.*

- Desa Swakarya adalah desa yang tingkat kemajuan indikatornya sama atau lebih besar dibandingkan dengan tingkat kemajuan kabupaten/kota tetapi lebih rendah bila dibandingkan dengan tingkat kemajuan nasional.
- *Self-Developing Village is a village which has its indicators growth same as or higher than regency's growth but under national's growth.*
- Desa Swasembada adalah desa yang tingkat kemajuan indikatornya lebih tinggi dibandingkan dengan tingkat kemajuan kabupaten/kota dan sama atau lebih tinggi bila dibandingkan dengan tingkat kemajuan nasional
- *Self-Supporting Village is a village which has its indicators growth higher than regency's growth and same or higher than national's growth.*

ULASAN

- Kabupaten Malaka merupakan Kabupaten ke-21 yang baru terbentuk di Provinsi Nusa Tenggara Timur.
- Dalam struktur wilayah administrasi, Kabupaten Malaka merupakan pemekaran dari Kabupaten Belu.
- Kabupaten Malaka berdiri pada tanggal 11 Januari 2013 dengan Betun sebagai ibu kota kabupatennya.
- Berdasarkan Data dari Bagian Pemerintahan Desa Setda Kabuapten Malaka, Kabupaten Malaka memiliki 12 kecamatan yang terdiri dari 127 desa (belum memiliki kelurahana), yang di dalamnya terdapat 715 dusun, 810 RT, dan 1.787 RT
- Surat nikah dan akta pernikahan yang dikeluarkan oleh catatan sipil mengalami peningkatan dibandingkan tahun sebelumnya dari 2 721 surat/akta menjadi 3 976 surat/akta

ULASAN

- *Malaka Regency is the newest 21th regency in Nusa Tenggara Timur Province.*
- *In the structure of administrative areas, Malaka Regency experienced regional growth from Belu Regency.*
- *Malaka Regency was established on January 11th with Betun as its capital city.*
- *According to data from The Governance division of Malaka Head Office, there were 127 definitive of Villages in Malaka Regency that have no urban definitive areas, including 715 local settlements, 810 village communities, 1787 neighborhood communities.*
- *Comparing to last year, number of married documents and certificate in Malaka Regency increased 2721 documents/certificates to 3976*

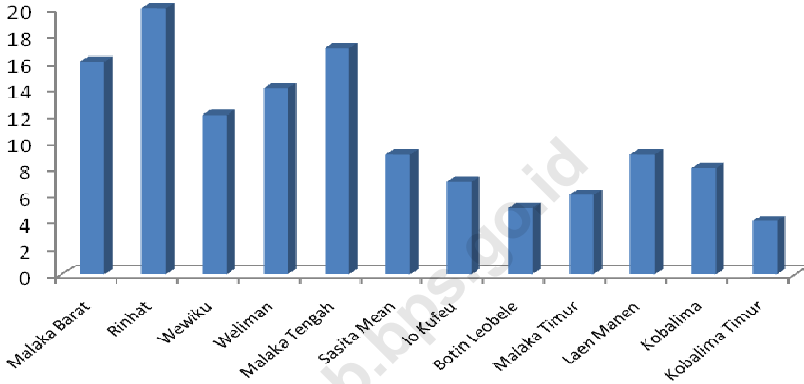
<https://malakakab.bps.go.id>

Jumlah Wilayah Administrasi Setingkat Desa Menurut Kecamatan di Kabupaten Malaka, 2017

**Grafik**  
*Graphic*

2.1

*Numbers of Administrative Area on Village/Suburbs Level by Sub-Districts in Malaka Regency, 2017*



Sumber\_ : Potensi Desa 2014 (PODES 2014), BPS

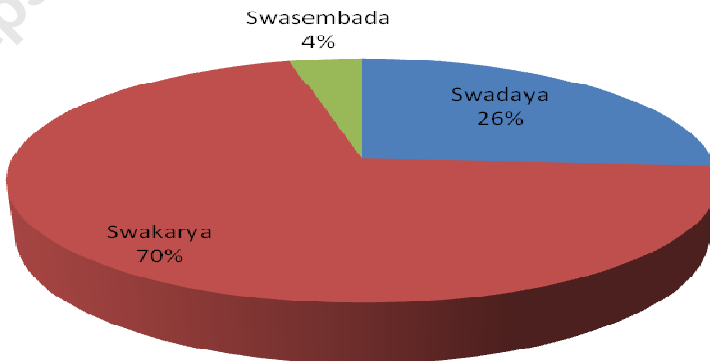
Source *PODES 2014, BPS*

Persentase Jumlah Desa Menurut Klasifikasi Desa di Kabupaten Malaka, 2017

**Grafik**  
*Graphic*

2.2

*Percentage of Village by Village Classification in Malaka Regency, 2017*



Sumber\_ : PMD

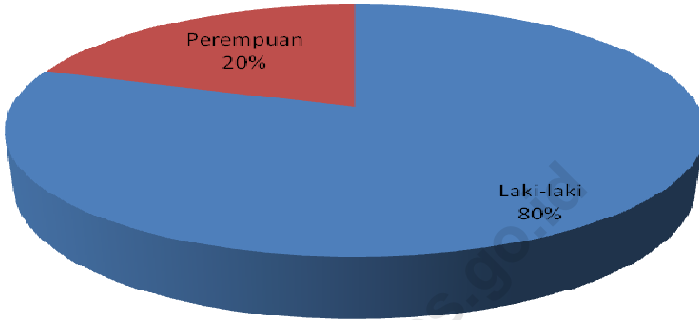
Source *PMD*

**PEMERINTAHAN**

**Grafik** 2.3  
*Graphic*

Persentase Anggota DPRD Menurut Partai Politik dan Jenis Kelamin Kabupaten Malaka, 2017

*Percentage of Regencial Parliament Members by Political Party and Sex in Malaka Regency 2017*

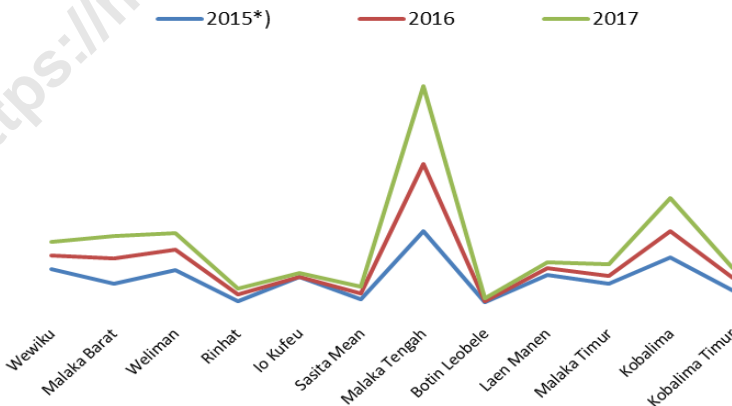


Sumber\_ : Sekretariat DPRD Kabupaten Malaka  
*Source Parliament Secretariat of Malaka Regency*

**Grafik** 2.4  
*Graphic*

Kepemilikan Akte/Surat Nikah dan Akte Kelahiran Kabupaten Malaka, 2014 - 2017

*The ownership of Married Document/Certificate and Birth Certificate in Malaka Regency 2017*



Sumber\_ : Kantor Kependudukan dan Catatan Sipil Kabupaten Malaka  
*Source Population and Civil Record Office of Malaka Regency*

**2.1 WILAYAH ADMINSTRASI  
ADMINISTRATIVE AREA**

Banyaknya Desa, Kelurahan, Dusun, RW dan RT Menurut Kecamatan di Kabupaten Malaka, 2017

**Tabel** 2.1.1  
**Table** *Numbers of Village, Urban, Local Settlement, and Neighborhood by Sub District in Malaka Regency, 2017*

Kecamatan Sub-District	Desa Village	Kelurahan Urban	Dusun/ Lingkungan Local Settlement	RW Village Community	RT Neighborhood Community
[1]	[2]	[3]	[4]	[5]	[6]
Wewiku	12	-	77	94	193
Malaka Barat	16	-	25	24	207
Weliman	14	-	76	87	186
Rinhat	20	-	109	118	221
Io Kufeu	7	-	47	52	87
Sasita Mean	9	-	67	60	93
Malaka Tengah	17	-	102	140	331
Botin Leobebe	5	-	29	29	49
Laen Manen	9	-	68	75	127
Malaka Timur	6	-	46	62	118
Kobalima	8	-	47	47	123
Kobalima Timur	4	-	22	22	52
<b>Kabupaten Malaka Malaka Regency</b>	<b>127</b>	<b>-</b>	<b>715</b>	<b>810</b>	<b>1 787</b>

Sumber : Bagian Pemerintahan Desa, Kabupaten Malaka  
Source Village Government Devision of Malaka Regency

**Tabel** 2.1.2 Banyaknya Desa/Kelurahan Menurut Kecamatan dan Klasifikasi Desa di Kabupaten Malaka, 2017  
*Table* 2.1.2 *Numbers of Village/Urban by Sub-District and its Classification in Malaka Regency, 2017*

Kecamatan Sub-District	Swadaya Self- help		Swakarya Self-Developing		Swasembada Self- Supporting		Jumlah Total
	Kota Urban	Desa Rural	Kota Urban	Desa Rural	Kota Urban	Desa Rural	
[1]	[2]	[3]	[4]	[5]	[6]	[7]	[8]
Wewiku	-	3	-	9	-	-	12
Malaka Barat	-	5	-	10	-	1	16
Weliman	-	3	-	11	-	-	14
Rinhat	-	7	-	13	-	-	20
Io Kufeu	-	3	-	4	-	-	7
Sasita Mean	-	3	-	5	-	1	9
Malaka Tengah	-	5	-	10	-	2	17
Botin Leobele	-	2	-	3	-	-	5
Laen Manen	-	2	-	7	-	-	9
Malaka Timur	-	-	-	6	-	-	6
Kobalima	-	-	-	7	-	1	8
Kobalima Timur	-	-	-	4	-	-	4
<b>Kabupaten Malaka Malaka Regency</b>	-	<b>33</b>	-	<b>89</b>	-	<b>5</b>	<b>127</b>

Sumber\_ : Bagian Pemerintahan Desa, Kabupaten Malaka  
*Source* Village Government Division of Malaka Regency



## PEMERINTAHAN

### 2.2 DEWAN PERWAKILAN DAERAH HOUSE OF REGIONAL REPRESENTATIVE

Banyaknya Anggota DPRD Menurut Partai Politik dan Jenis Kelamin Kabupaten Malaka/Belu, 2014

Tabel 2.2.1  
Table Numbers of Regencial Parliament Members by Political Party and Sex in Malaka Regency 2014

	Partai Politik <i>Political Party</i>	Anggota DPRD <i>Local Legislators</i>			Peresentase <i>Percentage</i>
		Laki- Laki <i>Male</i>	Perempuan <i>Female</i>	Jumlah <i>Total</i>	
	[1]	[2]	[3]	[4]	[5]
1.	Partai Demokrat	2	-	2	8,33
2.	Partai Golongan Karya (Golkar)	4	-	4	16,67
3.	Partai Demokrasi Indonesia Perjuangan (PDI-P)	3	-	3	12,50
4.	Partai Gerakan Indonesia Raya	3	-	3	12,50
5.	Partai Hati Nurani Rakyat (Hanura)	1	2	3	12,50
6.	Partai Demokrasi Kebangsaan	-	-	-	-
7.	Partai Amanat Nasional (PAN)	2	1	3	12,50
8.	Partai Nasional Demokrat (Nasdem)	1	1	2	8,33
9.	Partai Pelopor	-	-	-	-
10.	Partai Karya Peduli Bangsa (PKPB)	-	-	-	-
11.	Partai Perjuangan Indonesia baru (PPIB)	-	-	-	-
12.	Partai Barisan Nasional (Barnas)	-	-	-	-
13.	Partai Damai Sejahtera (PDS)	-	-	-	-
14.	Partai Republik Nusantara (RepublikaN)	-	-	-	-
15.	Partai Karya Perjuangan Indonesia (PKPI)	-	-	-	-
16.	Partai Kebangkitan Bangsa (PKB)	3	-	3	12,50
17.	Partai Keadilan Sejahtera (PKS)	-	-	-	-
18.	Partai Persatuan Pembangunan (PPP)	1	-	1	4,17
19.	Partai Pemuda Indonesia (PPI)	-	-	-	-
20.	Partai Lainnya	-	-	-	-
	<b>Kabupaten Belu/Malaka Belu/Malaka Regency</b>	<b>20</b>	<b>4</b>	<b>24</b>	<b>100</b>

Sumber : Sekretariat DPRD Kabupaten Malaka  
Source Parliament Secretariat of Malaka Regency  
Data 2017 tidak tersedia / Data 2017 was not available

**Tabel** 2.2.2 Banyaknya Anggota DPRD Menurut Tingkat Pendidikan dan Jenis Kelamin Kabupaten Malaka, 2017  
**Table** 2.2.2 *Numbers of Regencial Parliament Members by Educational Attainment and Sex in Malaka Regency 2017*

Tingkat Pendidikan <i>Educational Level</i>	Anggota DPRD <i>Local Legislators</i>			Peresentase <i>Percentage</i>
	Laki-Laki <i>Male</i>	Perempuan <i>Female</i>	Jumlah <i>Total</i>	
[1]	[2]	[3]	[4]	[5]
1. SMA/ Senior High School	*	*	*	*
2. D I/ Diploma I	*	*	*	*
3. D II/ Diploma II	*	*	*	*
4. D III/ Diploma III	*	*	*	*
5. D IV/ Diploma IV	*	*	*	*
6. S 1/ Strata 1	*	*	*	*
7. S 2/ Strata 2	*	*	*	*
8. S 3/ Strata 3	*	*	*	*
<b>Kabupaten Malaka Malaka Regency</b>	*	*	*	*

Sumber\_: Sekertariat DPRD Kabupaten Malaka  
 Source *Parliament Secretariat of Malaka Regency*  
 Data 2017 tidak tersedia / *Data 2017 was not available*

## PEMERINTAHAN

<b>Tabel</b> <b>Table</b>	2.2.3	Banyaknya Keputusan DPRD Menurut Jenis Keputusan di Kabupaten Malaka, 2016-2017 <i>Number of Parliament Decree by Type of Decree in Malaka Regency, 2016-2017</i>
------------------------------	-------	--

No.	Jenis Keputusan <i>Type of Decree</i>	2016	2017
[1]	[2]	[3]	[4]
1.	Peraturan Daerah/ <i>Local Rule</i>	8	*
2.	Keputusan DPRD/ <i>Assembly Decree</i>	3	*
3.	Pernyataan/ <i>Statement</i>	-	*
4.	Pernyataan Pendapat/ <i>Opinion</i>	-	*
5.	Resolusi / <i>Resolution</i>	-	*
6.	Kesimpulan Pendapat / <i>Opinion Resume</i>	-	*
7.	Keputusan Pimpinan / <i>Chair Person's Decree</i>	1	*
8.	Memorandum / <i>Memorandum</i>	-	*
9.	Keputusan Panitia Musyawarah/ <i>Delebration Committee Decree</i>	6	*
10.	Pendapat Panitia Anggaran / <i>Budged Committee Opinion</i>	-	*
<b>Jumlah / Total</b>		<b>18</b>	<b>*</b>

Sumber : DPRD Kabupaten Malaka  
*Source House of Parliament of Malaka Regency*  
Data 2017 tidak tersedia / *Data 2017 was not available*

**Tabel 2.2.4** Banyaknya Pemilih Menurut Partisipasi dalam Pemilu, 2009 dan 2014  
**Table** *Numbers of Votes by Participation on Election, 2009 and 2014*

Pemilih Voter	Legislatif/ <i>Legislative</i>		Presiden/ <i>President</i>	
	2009*	2014	2009*	2014
[1]	[2]	[3]	[4]	[5]
a. Terdaftar/ <i>Registered</i>	223,309	*	220,515	*
b. Menggunakan hak pilih/ <i>Using The Vote Right</i>	164,250	*	156,527	*
- Suara sah/ <i>Valid Vote</i>	154,787	*	147,078	*
- Suara tidak sah/ <i>Invalid Vote</i>	11,704	*	11,059	*
c. Tidak menggunakan hak pilih/ <i>Not Using The Vote Right</i>	59,059	*	63,988	*

Sumber : KPU Kabupaten Malaka

Source *KPU of Malaka Regency*

\*) Data tahun 2009 masih tergabung dengan Kabupaten Belu

\*) 2009's data included *Belu Regency*

## PEMERINTAHAN

**Tabel** 2.2.5 Hasil Pemungutan Suara Anggota DPRD Kabupaten Belu Dalam Pemilu, 2014  
**Table** *Legislative Ballot Results of Belu Regency Legislators in Legislative Election, 2014*

Partai Politik <i>Political Party</i>	Jumlah Perolehan Suara <i>Numbers of Vote</i>
[1]	[2]
1. Partai Nasional Demokrat (Nasdem)	6 327
2. Partai Kebangkitan Bangsa (PKB)	5 526
3. Partai Keadilan Sejahtera (PKS)	2 165
4. Partai Demokrasi Indonesia Perjuangan (PDIP)	8 481
5. Partai Golongan Karya (GOLKAR)	14 513
6. Partai Gerakan Indonesia Raya (GERINDRA)	10 145
7. Partai Demokrat	7 545
8. Partai Amanat Nasional (PAN)	8 306
9. Partai Persatuan Pembangunan (PPP)	2 711
10. Partai Hati Nurani Rakyat (HANURA)	7 926
11. Partai Bulan Bintang (PBB)	1 772
12. Partai Keadilan dan Persatuan Indonesia (PKPI)	3 774
<b>Jumlah / Total</b>	<b>79 191</b>

Sumber : KPU Kabupaten Belu

Source : KPU of Belu Regency

Pemilihan Umum diadakan setiap 5 tahun sekali

*Legislative Ballot was held every once of 5 years*

## PEMERINTAHAN

### 2.3 PEGAWAI NEGERI SIPIL CIVIL SERVANT

Banyaknya Pegawai Negeri Sipil Pusat dan Daerah di Lingkungan Pemerintahan Kabupaten Malaka Menurut Jenis Kelamin dan Unit Organisasi, 2017

Tabel 2.3.1  
Table Numbers of Central and Local Civil Servants by Sex and Organization in Malaka Regency, 2017

Unit Organisasi Organization Unit	PNS Daerah Local Civil Servants		PNS Pusat Central Civil Servants		Jumlah Total	
	L/M	P/F	L/M	P/F	L/M	P/F
	[1]	[2]	[3]	[4]	[5]	[6]
1. Kecamatan						
Wewiku						
Malaka Barat	8	3	-	-	8	3
Weliman						
Rinhat						
Io Kufeu						
Sasita Mean						
Malaka Tengah						
Botin Leobebe						
Laen Manen	10	1	-	-	10	3
Malaka Timur	16	3	-	-	16	3
Kobalima						
Kobalima Timur						
<b>Jumlah I / Total I</b>						

**Tabel** 2.3.1 Lanjutan  
**Table** 2.3.1 *Continued*

Unit Organisasi <i>Organization Unit</i>	PNS Daerah <i>Local Civil Servants</i>		PNS Pusat <i>Central Civil Servants</i>		Jumlah <i>Total</i>	
	L/M	P/F	L/M	P/F	L/M	P/F
[1]	[2]	[3]	[4]	[5]	[6]	[7]
<b>2. Sekertaris Daerah</b>						
3. Sekretariat DPRD	10	5	-	-	10	5
<b>4. Dinas Pendapatan Pengelolaan Keuangan dan Aset Daerah</b>						
5. Dinas Kependudukan dan Pencatatan Sipil	12	8	-	-	12	8
6. Dinas Pariwisata	11	1	-	-	11	1
7. UPT Kehutanan	8	6	-	-	8	6
8. Dinas Perdagangan						
9. Dinas Tanaman Pangan, Hortikultura, dan Perkebunan	64	6	-	-	64	6
<b>10. Dinas Perindustrian dan Koperasi Usaha Kecil dan Menengah</b>						
11. Dinas Pekerjaan Umum, Penataan Ruang, Perumahan Rakyat dan Kawasan Permukiman	40	8	-	-	40	8
12. Dinas Pendidikan Kebudayaan, Pemuda dan Olah Raga	35	5	-	-	35	5
13. Dinas Tenaga Kerja dan Transmigrasi	13	2	-	-	13	2
14. Dinas Perhubungan dan Lingkungan Hidup	14	1	-	-	14	1
15. Dinas Kesehatan	90	265	-	-	90	265
16. Badan Penanaman Modal dan Pelayanan Terpadu Satu Pintu	12	7	-	-	12	7
<b>Jumlah II / Total II</b>						

## PEMERINTAHAN

Tabel 2.3.1 Lanjutan  
Table Continued

Unit Organisasi <i>Organization Unit</i>	PNS Daerah <i>Local Civil Servants</i>		PNS Pusat <i>Central Civil Servants</i>		Jumlah <i>Total</i>	
	L/M	P/F	L/M	P/F	L/M	P/F
[1]	[2]	[3]	[4]	[5]	[6]	[7]
17. Badan Perencanaan Pembangunan, Penelitian dan Pengembangan Daerah	17	5	-	-	17	5
18. Dinas Ketahanan Pangan dan Perikanan	27	7	-	-	27	7
19. Badan Pengendalian Keluarga Berencana, Pemberdayaan Perempuan dan Perlindungan Anak	16	7	-	-	16	7
20. Dinas Perpustakaan dan Kearsipan	7	-	-	-	7	-
21. Badan Kesatuan Bangsa dan Politik						
22. Badan Pemberdayaan Masyarakat	13	8	-	-	13	18
23. Badan Pertanahan Nasional	7	6	-	-	7	6
24. Dinas Komunikasi dan Informatika	9	1	-	-	9	1
25. Badan Penanggulangan Bencana	8	1	-	-	8	1
26. Badan Kepegawaian Pendidikan dan Pelatihan						
27. Dinas Sosial	11	2	-	-	11	2
28. Kementerian Agama	-	-	43	29	43	29
29. Komisi Pemilihan Umum	9	2	-	-	9	2
30. Inspektorat	19	7	-	-	19	7
31. Satuan Polisi Pamong Praja	16	-	-	-	16	-

**Jumlah III / Total III**



**Tabel** 2.3.1 Lanjutan  
**Table** Continued

Unit Organisasi <i>Organization Unit</i>	PNS Daerah <i>Local Civil Servants</i>		PNS Pusat <i>Central Civil Servants</i>		Jumlah <i>Total</i>	
	L/M	P/F	L/M	P/F	L/M	P/F
	[1]	[2]	[3]	[4]	[5]	[6]
32.						
33. Pengadilan Agama Atambua						
34. Pengadilan Negeri						
35. Kejaksaan Negeri Atambua						
36.						
37.						
38. Polres						
39.						
40. Imigrasi						
41. Kodim 1605						
42. PDAM						
43. Lembaga Penyiaran Public Local						
44. Perum Bulog						
45. RSPP Betun						
46. PD Belu Bhakti						
47. Akademi Keperawatan						
48. Kantor Pengawasan dan Pelayanan Bea dan Cukai Tipe I						
49. BPPOM						

**Jumlah IV / Total IV**

**Jumlah/Total I+II+III+IV**

Sumber : BKD dan masing-masing Instansi di Kabupaten Malaka  
Source : BKD and Each Institution in Malaka Regency

## PEMERINTAHAN

Banyaknya Pegawai Negeri Sipil di Lingkungan Pemerintahan Kabupaten Malaka/Belu Menurut Jenis Kelamin, Unit Organisasi dan Golongan Kepangkatan, 2017

*Numbers of Civil Servants by Sex, Organization, and Class Rank in Malaka/Belu Regency, 2017*

Unit Organisasi Organization Unit	Golongan Kepangkatan/ Jenis Kelamin Class rank/ Sex								Jumlah Total		
	I		II		III		IV		L/M	P/F	
	L/M	P/F	L/M	P/F	L/M	P/F	L/M	P/F			
[1]	[2]	[3]	[4]	[5]	[6]	[7]	[8]	[9]	[10]	[11]	
1. Kecamatan											
Wewiku											
Malaka Barat	3	-	1	-	3	3	1	-	8	3	
Weliman											
Rinhat											
Io Kufeu											
Sasita Mean											
Malaka Tengah											
Botin Leobebe											
Laen Manen											
Malaka Timur	1	-	9	1	7	2	-	-	17	3	
Kobalima											
Kobalima Timur											

**Jumlah I / Total I**

Tabel 2.3.2 Lanjutan  
Table 2.3.2 Continued

Unit Organisasi Organization Unit	Golongan Kepangkatan/ Jenis Kelamin Class rank/ Sex								Jumlah Total	
	I		II		III		IV			
	L/M	P/F	L/M	P/F	L/M	P/F	L/M	P/F	L/M	P/F
[1]	[2]	[3]	[4]	[5]	[6]	[7]	[8]	[9]	[10]	[11]
2. Sekertaris Daerah										
3. Sekretariat DPRD	-	-	3	1	6	4	1	1	10	6
4. Dinas Pendapatan Pengelolaan Keuangan dan Aset Daerah										
5. Dinas Kependudukan dan Pencatatan Sipil	-	-	-	2	9	4	3	1	12	7
6. Dinas Pariwisata	-	-	1	1	6	-	4	-	11	1
7. Dinas Kehutanan										
8. Dinas Tanaman Pangan, Hortikultura, dan Perkebunan	-	-	8	-	52	6	4	-	64	6
9. Dinas Koperasi Usaha Kecil dan Menengah										
10. Dinas Pekerjaan Umum, Penataan Ruang, Perumahan Rakyat dan Kawasan Permukiman	3	-	15	1	18	7	4	-	40	8
11. Dinas Pertambangan dan Energi										
12. Dinas Pendidikan, Kebudayaan, Pemuda dan Olah Raga	-	-	10	-	25	4	2	1	35	5
13. Dinas Tenaga Kerja dan Transmigrasi	-	-	2	1	7	1	4	-	13	2
14. Dinas Perhubungan dan Lingkungan Hidup	1	-	4	-	4	1	5	-	14	1
15.										
16.										
17.										
<b>Jumlah II / Total II</b>										

Tabel 2.3.2 Lanjutan  
Table 2.3.2 Continued

## PEMERINTAHAN

Tabel Lanjutan

Unit Organisasi <i>Organization Unit</i>	Golongan Kepangkatan/ Jenis Kelamin <i>Class rank/ Sex</i>										Jumlah <i>Total</i>
	I		II		III		IV				
	L/M	P/F	L/M	P/F	L/M	P/F	L/M	P/F	L/M	P/F	
[1]	[2]	[3]	[4]	[5]	[6]	[7]	[8]	[9]	[10]	[11]	
19. Dinas Kesehatan	1	-	24	140	64	123	1	2	90	265	
20. Badan Penanaman Modal dan Pelayanan Terpadu Satu Pintu	-	-	1	-	7	7	4	-	12	7	
21. Badan Perencanaan Pembangunan, Penelitian dan Pengembangan Daerah	-	-	2	1	11	4	4	-	17	5	
22. Dinas Ketahanan Pangan dan Perikanan	-	-	8	3	18	2	1	2	27	7	
23. Badan Pengendalian Keluarga Berencana, Pemberdayaan Perempuan dan Perlindungan Anak	-	-	4	1	10	3	2	3	16	7	
24. Dinas Perpustakaan dan Kearsipan	-	-	-	-	2	-	5	-	7	-	
25. Badan Kesatuan Bangsa dan Politik	-	-	6	2	6	6	1	-	13	8	
26. Badan Pemberdayaan Masyarakat	-	-	3	2	3	4	1	-	7	6	
27. Badan Pertanahan Nasional	-	-	2	1	4	-	3	-	9	1	
28. Dinas Komunikasi dan Informatika	-	-	1	1	4	-	3	-	8	1	
29. Badan Penanggulangan Bencana	-	-	3	1	5	1	3	-	11	2	
30. Badan Kepegawaian Pendidikan dan Pelatihan	-	-									
31. Dinas Sosial	-	-									
32.											
33.											
34.											
<b>Jumlah III / Total III</b>											

*Table Continued*

Unit Organisasi Organization Unit	Golongan Kepangkatan/ Jenis Kelamin Class rank/ Sex								Jumlah Total	
	I		II		III		IV		L/M	P/F
	L/M	P/F	L/M	P/F	L/M	P/F	L/M	P/F		
[1]	[2]	[3]	[4]	[5]	[6]	[7]	[8]	[9]	[10]	[11]
35. Kementerian Agama	-	-	2	4	37	24	4	1	43	29
36. Komisi Pemilihan Umum	-	-	3	-	5	2	1	-	9	2
37. Inspektorat	-	-	5	2	11	3	3	1	19	6
38. Polres										
39. Satuan Polisi Pamong Praja	-	-	2	-	10	-	4	-	16	-
40. Imigrasi										
41. Kodim 1605										
42. PDAM										
43. Lembaga Penyiaran Public Local										
44. Perum Bulog										
45. RSPP Betun										
46. PD Belu Bhakti										
47. Akademi Keperawatan										
48. Kantor Pengawasan dan Pelayanan Bea dan Cukai Tipe I Atapupu										
49. BPPOM										
<b>Jumlah IV / Total IV</b>										
<b>Jumlah/Total I+II+III+IV</b>										

Sumber : BKD dan masing-masing Instansi di Kabupaten Malaka  
 Source BKD and Each Institution in Malaka Regency

Table 2.3.3 Banyaknya Pegawai Negeri Sipil di Lingkungan Pemerintahan Kabupaten Malaka/Belu Menurut Jenis Kelamin dan Unit Organisasi,

## PEMERINTAHAN

2017

Table Numbers of Central and Local Civil Servants by Sex and Organization in Malaka/Belu Regency, 2017

Unit Organisasi Organization Unit	SD/ Elementary School		SMP/ Junior High School		SMA/ Senior High School		D1-D3/ Diploma	
	L/M	P/F	L/M	P/F	L/M	P/F	L/M	P/F
[1]	[2]	[3]	[4]	[5]	[6]	[7]	[8]	[9]
1. Kecamatan								
Wewiku								
Malaka Barat	2	-	-	-	3	-	2	-
Weliman								
Rinhat								
Io Kufeu								
Sasita Mean								
Malaka Tengah								
Botin Leobebe								
Laen Manen								
Malaka Timur	-	-	4	1	12	1	-	-
Kobalima								
Kobalima Timur								
<b>Jumlah I / Total I</b>								

Tabel 2.3.3 Lanjutan

*Table Continued*

Unit Organisasi Organization Unit	D4-S1/ Strata 1		S2-S3/ Strata 2-3		Jumlah Total	
	L/M	P/F	L/M	P/F	L/M	P/F
	[1]	[2]	[3]	[4]	[5]	[6]
1. Kecamatan						
Wewiku						
Malaka Barat	-	3	1	-	8	3
Weliman						
Rinhah						
Io Kufeu						
Sasita Mean						
Malaka Tengah						
Botin Leobebe						
Laen Manen						
Malaka Timur	-	1	-	-	16	3
Kobalima						
Kobalima Timur						
<b>Jumlah I / Total I</b>						

Tabel 2.3.3 Lanjutan  
Table Continued

## PEMERINTAHAN

Unit Organisasi Organization Unit	SD/ Elementary School		SMP/ Junior High School		SMA/ Senior High School		D1-D3/ Diploma	
	L/M	P/F	L/M	P/F	L/M	P/F	L/M	P/F
[1]	[2]	[3]	[4]	[5]	[6]	[7]	[8]	[9]
2. Sekertaris Daerah								
3. Sekretariat DPRD	-	-	-	-	6	2	-	-
4. Dinas Pendapatan Pengelolaan Keuangan dan Aset Daerah								
5. Dinas Kependudukan dan Pencatatan Sipil	-	-	-	-	5	4	-	-
6. Dinas Pariwisata	-	-	-	-	4	-	1	1
7. UPT Kehutanan	-	-	-	-	2	-	-	1
8. Dinas Kelautan dan Perikanan								
9. Dinas Peternakan								
10. Dinas Perindustrian dan Perdagangan								
11. Dinas Pertanian dan Perkebunan	-	-	-	-	30	3	11	-
12. Dinas Koperasi Usaha Kecil dan Menengah								
13. Dinas Pekerjaan Umum, Penataan Ruang, Perumahan Rakyat dan Kawasan Permukiman	-	-	2	-	16	2	5	-
14. Dinas Pertambangan dan Energi								
15. Dinas Pendidikan Pemuda dan Olah Raga		-	-	-	-	17	2	2
16. Dinas Tenaga Kerja dan Transmigrasi	-	-	1	-	5	1	1	-
17. Dinas Perhubungan dan Lingkungan Hidup	2	-	1	-	4	-	-	-

**Jumlah II / Total II**

Lanjutan

Tabel  
Table 2.3.3 Continued



Unit Organisasi <i>Organization Unit</i>	D4-S1/ <i>Strata 1</i>		S2-S3/ <i>Strata 2-3</i>		Jumlah <i>Total</i>	
	L/M	P/F	L/M	P/F	L/M	P/F
[1]	[2]	[3]	[4]	[5]	[6]	[7]
2. Sekertaris Daerah						
3. Sekretariat DPRD	3	3	1	-	10	5
4. Dinas Pendapatan Pengelolaan Keuangan dan Aset Daerah						
5. Dinas Kependudukan dan Pencatatan Sipil	5	3	2	1	11	8
6. Dinas Pariwisata	4	-	2	-	11	1
7. UPT Kehutanan	6	5	-	-	8	6
8. Dinas Kelautan dan Perikanan						
9. Dinas Peternakan						
10. Dinas Perindustrian dan Perdagangan						
11. Dinas Pertanian dan Perkebunan	22	3	1	-	64	6
12. Dinas Koperasi Usaha Kecil dan Menengah						
13. Dinas Pekerjaan Umum, Penataan Ruang, Perumahan Rakyat dan Kawasan Permukiman	17	6	-	-	40	8
14. Dinas Pertambangan dan Energi						
15. Dinas Pendidikan Pemuda dan Olah Raga	14	3	2	-	35	5
16. Dinas Tenaga Kerja dan Transmigrasi	6	1	-	-	13	2
17. Dinas Perhubungan dan Lingkungan Hidup	5	1	2	-	14	1

**Jumlah II / Total II**

Tabel 2.3.3 Lanjutan  
Table Continued

## PEMERINTAHAN

Unit Organisasi <i>Organization Unit</i>	SD/ <i>Elementary School</i>		SMP/ <i>Junior High School</i>		SMA/ <i>Senior High School</i>		D1-D3/ <i>Diploma</i>	
	L/M	P/F	L/M	P/F	L/M	P/F	L/M	P/F
	[1]	[2]	[3]	[4]	[5]	[6]	[7]	[8]
19. Dinas Kesehatan	1	1	1	-	34	41	41	185
20. Badan Penanaman Modal dan Pelayanan Terpadu Satu Pintu	-	-	-	-	3	2	1	1
21. Badan Perencanaan Pembangunan, Penelitian dan Pengembangan Daerah	-	-	-	-	2	2	1	-
22. Dinas Ketahanan Pangan dan Perikanan	-	-	-	-	11	2	1	1
23. Badan Pemberdayaan Perempuan dan Keluarga Berencana	-	-	-	-	-	-	-	-
24. Dinas Perpustakaan dan Kearsipan	-	-	-	-	-	-	-	-
25. Badan Kesatuan Bangsa dan Politik	-	-	-	-	9	5	1	-
26. Badan Pemberdayaan Masyarakat	-	-	-	-	6	4	-	-
27. Badan Pertanahan Nasional	-	-	-	-	2	1	2	-
28. Dinas Komunikasi dan Informatika	-	-	-	-	3	1	-	-
29. Badan Penanggulangan Bencana	-	-	-	-	4	1	-	-
30. Badan Kepegawaian Pendidikan dan Pelatihan	-	-	-	-	-	-	-	-
31. Dinas Sosial	-	-	-	-	-	-	-	-
32. Kantor Pelayanan Perijinan Terpadu	-	-	-	-	-	-	-	-
33. Kementerian Hukum dan Hak Asasi Manusia	-	-	-	-	-	-	-	-
34. Kantor Pelayanan Perbendaharaan Negara	-	-	-	-	-	-	-	-
<b>Jumlah III / Total III</b>								

Tabel 2.3.3 Lanjutan  
Table Continued

**GOVERNMENT**

Unit Organisasi <i>Organization Unit</i>	D4-S1/ <i>Strata 1</i>		S2-S3/ <i>Strata 2-3</i>		Jumlah <i>Total</i>	
	L/M	P/F	L/M	P/F	L/M	P/F
[1]	[2]	[3]	[4]	[5]	[6]	[7]
19. Dinas Kesehatan	13	38	-	-	90	265
20. Badan Penanaman Modal dan Pelayanan Terpadu Satu Pintu	8	4	-	-	12	7
21. Badan Perencanaan Pembangunan, Penelitian dan Pengembangan Daerah	13	3	1	-	17	5
22. Dinas Ketahanan Pangan dan Perikanan	14	4	1	-	27	7
23. Badan Pengendalian Keluarga Berencana, Pemberdayaan Perempuan dan Perlindungan Anak	1	4	1	-	16	7
24. Dinas Perpustakaan dan Kearsipan	6	-	1	-	7	-
25. Badan Kesatuan Bangsa dan Politik						
26. Badan Pemberdayaan Masyarakat	3	3	-	-	13	8
27. Badan Pertanahan Nasional	1	2	-	-	7	6
28. Dinas Komunikasi dan Informatika	3	-	2	-	9	1
29. Badan Penanggulangan Bencana	4	-	1	-	8	1
30. Badan Kepegawaian Pendidikan dan Pelatihan						
31. Dinas Sosial	7	1	-	-	11	2
32. Kantor Pelayanan Perijinan Terpadu						
33. Kementerian Hukum dan Hak Asasi Manusia						
34. Kantor Pelayanan Perbendaharaan Negara						

**Jumlah III / Total III**

Tabel 2.3.3 Lanjutan  
Table 2.3.3 *Continued*

## PEMERINTAHAN

Unit Organisasi <i>Organization Unit</i>	SD/ <i>Elementary School</i>		SMP/ <i>Junior High School</i>		SMA/ <i>Senior High School</i>		D1-D3/ <i>Diploma</i>	
	L/M	P/F	L/M	P/F	L/M	P/F	L/M	P/F
	[1]	[2]	[3]	[4]	[5]	[6]	[7]	[8]
36. Kementerian Agama	-	-	-	-	7	4	2	-
37. Pengadilan Agama Atambua								
38. Pengadilan Negeri								
39. Kejaksaan Negeri Atambua								
40. Komisi Pemilihan Umum	-	-	-	-	3	-	2	-
41. Inspektorat	-	-	-	-	3	-	4	1
42. 12	5							
43. Satuan Polisi Pamong Praja	-	-	-	-	10	-	2	-
44. Imigrasi								
45. Kodim 1605								
46. PDAM								
47. Bandar Udara Haliwen								
48. UPP Kelas III Atapupu								
49. Lembaga Penyiaran Public Local								
50. Perum Bulog								
51. RSPP Betun								
52. Rumah Sakit Umum Daerah Atambua								
53. PD Belu Bhakti								
54. Akademi Keperawatan								
55. Kantor Pengawasan dan Pelayanan Bea dan Cukai Tipe I Atapupu								
56. BPPOM								
<b>Jumlah IV / Total IV</b>								
<b>Jumlah/Total I+II+III+IV</b>								

Tabel 2.3.3 Lanjutan  
Table Continued

**GOVERNMENT**

Unit Organisasi <i>Organization Unit</i>	D4-S1/ <i>Strata 1</i>		S2-S3/ <i>Strata 2-3</i>		Jumlah <i>Total</i>	
	L/M	P/F	L/M	P/F	L/M	P/F
[1]	[2]	[3]	[4]	[5]	[6]	[7]
50. Kementerian Agama	33	24	1	1	43	29
51. Pengadilan Agama Atambua						
52. Pengadilan Negeri						
53. Kejaksaan Negeri Atambua						
54. Komisi Pemilihan Umum	2	1	1	-	9	2
55. Inspektorat	12	5	-	-	19	6
56. Polres						
57. Satuan Polisi Pamong Praja	4	-	-	-	16	-
58. Imigrasi						
59. Kodim 1605						
60. PDAM						
61. Bandar Udara Haliwen						
62. UPP Kelas III Atapupu						
63. Lembaga Penyiaran Public Local						
64. Perum Bulog						
65. RSPP Betun						
66. Rumah Sakit Umum Daerah Atambua						
67. PD Belu Bhakti						
68. Akademi Keperawatan						
69. Kantor Pengawasan dan Pelayanan Bea dan Cukai Tipe I Atapupu						
70. BPPOM						

**Jumlah IV / Total IV**

**Jumlah/Total I+II+III+IV**

Sumber : BKD dan masing-masing Instansi di Kabupaten Belu  
*Source : BKD and Each Institution in Belu Regency*

**Tabel** 2.3.4 Banyaknya PNS Daerah/ PNS Pusat Menurut Jenjang Jabatan  
**Table** Eselon dan Jenis Kelamin di Kabupaten Malaka, 2017  
*Numbers of Local Civilization/ Central Civilization by Echelon Level*

## PEMERINTAHAN

in Malaka Regency, 2017

Jabatan Eselon <i>Echelon Level</i>	PNS Pusat <i>Central Civil Servant</i>		PNS Daerah <i>Local Civil Servant</i>		Jumlah <i>Total</i>	
	L/M	P/F	L/M	P/F	L/M	P/F
[1]	[2]	[3]	[4]	[5]	[6]	[7]
1. Eselon II A						
2. Eselon II B						
3. Eselon III A						
4. Eselon IIIB						
5. Eselon IVA						
6. Eselon IVB						
7. Eselon VA						
8. Eselon VB						

### **Jumlah / Total**

Sumber : BKD dan masing-masing Instansi, Badan, Kantor BUMN/BUMD

Source : BKD and Each Institution, Agency, State-Owned Companies

## PEMERINTAHAN

### 2.4 ADMINISTRASI PEMERINTAHAN GOVERNMENT ADMINISTRATION

**Tabel** 2.4.1 Banyaknya Surat Nikah dan Akte Pernikahan Menurut Kecamatan di Kabupaten Malaka, 2015 - 2017  
**Table** 2.4.1 *Numbers of Married Document and Married Certificate by Sub-District in Malaka Regency, 2015 - 2017*

Kecamatan Sub-District	2015*)	2016	2017
[1]	[2]	[3]	[4]
Wewiku	288	375	464
Malaka Barat	191	360	504
Weliman	283	413	519
Rinhat	78	122	163
Io Kufeu	234	236	261
Sasita Mean	92	126	175
Malaka Tengah	531	971	1,478
Botin Leobele	71	76	99
Laen Manen	250	293	329
Malaka Timur	195	240	316
Kobalima	363	531	748
Kobalima Timur	145	233	293
<b>Kabupaten Malaka Malaka Regency</b>	<b>2,721</b>	<b>3,976</b>	<b>4,976</b>

Sumber : Kantor Kependudukan dan Catatan Sipil Kabupaten Malaka  
Source : *Population and Civil Record Office of Malaka Regency*

\*) Data 2015 merupakan data perbaikan  
*The 2015 data has a correction value*

**Tabel** 2.4.2 Banyaknya Akte Kelahiran Menurut Kecamatan di Kabupaten Malaka, 2015 - 2017  
**Table** 2.4.2 *Numbers of Birth Certificate by Sub-District in Malaka Regency, 2015 - 2017*

Kecamatan Sub-District	2015*)	2016	2017
[1]	[2]	[3]	[4]
Wewiku	746	1,527	243
Malaka Barat	393	1,265	474
Weliman	568	1 27	250
Rinhat	230	499	118
Io Kufeu	743	1,117	33
Sasita Mean	400	866	139
Malaka Tengah	1,209	3,125	778
Botin Leobele	374	616	49
Laen Manen	914	1,442	59
Malaka Timur	621	1,077	159
Kobalima	531	1,250	301
Kobalima Timur	141	356	40
<b>Kabupaten Malaka Malaka Regency</b>	<b>6,870</b>	<b>13,140</b>	<b>2,643</b>

Sumber\_ : Kantor Kependudukan dan Catatan Sipil Kabupaten Malaka

Source Population and Civil Record Office of Malaka Regency

\*) Data 2015 merupakan data perbaikan

The 2015 data has a correction value



## PEMERINTAHAN

**Tabel** 2.4.3 Banyaknya Sertifikat Tanah yang Dikeluarkan Menurut Jenis Hak Atas Tanah di Kabupaten Malaka, 2015-2017  
**Table** *Numbers of Land Certificate by Type of Land Uses in Malaka Regency, 2015-2017*

Hak Atas Tanah/ <i>Land Rights</i>	2015*	2016	2017
[1]	[2]	[3]	[4]
Hak Milik/ <i>Proprietary</i>	250	2 480	3,104
Hak Guna Bangunan/ <i>Building Use Rights</i>	-	-	-
Hak Guna Usaha/ <i>Business Use Right</i>	-	-	2
Hak Pakai/ <i>Use Right</i>	-	-	1
<b>Jumlah/ <i>Total</i></b>	<b>250</b>	<b>2 480</b>	<b>3,107</b>

Sumber : Badan Pertanahan Kabupaten Malaka

Source : *Malaka Regency Bureau of Real Estate*

\*Satuan Kerja terkait baru terpisah dari kabupaten induk

*Malaka Regency Bureau of Real Estate just separated by administration rule of origin Regency (Belu Regency)*

PENDUDUK LAIK-LAKI  
88 877 JIWA

PENDUDUK PEREMPUAN  
92 527 JIWA



51,91%

Perkawinan / *just married*

57,66%



≥ 21 tahun ke atas /  
21 year old and over

20,59%



19 - 20 tahun  
19-20 years old


16,88%



17 - 18 tahun  
17 - 18 years old

4,87%

≤ 16 tahun / years old



Umur wanita kawin pertama di Kab Malaka  
*Women of Age Marriage in Malaka Regency*

**PPENJELASAN TEKNIS**

***TECHNICAL NOTES***

1. Sumber utama data kependudukan adalah Sensus Penduduk yang diadakan setiap sepuluh tahun sekali. Sensus Penduduk telah dilakukan sebanyak enam kali sejak Indonesia merdeka, yaitu tahun 1961, 1971, 1980, 1990, 2000, dan 2010.
  2. Dalam Sensus Penduduk, pencacahan dilakukan terhadap seluruh penduduk yang berdomisili di wilayah teritorial Indonesia termasuk warga Negara asing kecuali anggota kecuali anggota korps diplomatik Negara sahabat beserta keluarganya.
  3. Metode pengumpulan data dalam Sensus Penduduk dilakukan dengan wawancara antara petugas sensus dengan responden. Pencacahan penduduk menggunakan konsep usual residence yaitu konsep dimana penduduk biasa bertempat tinggal. Bagi penduduk yang bertempat tinggal tetap dicacah di mana mereka biasa tinggal, sedangkan untuk penduduk yang tidak bertempat tinggal tetap dicacah di tempat di mana mereka ditemukan petugas sensus di malam 'Hari Sensus'.
1. *Main source of demographic data is Population Census Data, which is conducted every ten years. Population Census has been conducted six times since Indonesia's Independence, 1961, 1971, 1980, 1990, 2000, and 2010.*
  2. *The Population Census enumerates all residents domicile in the entire territory of Indonesia Republic including foreign citizenship except The Diplomatic Corps members and their families.*
  3. *Population Census data collection method was carried out by interviewing respondents. Enumeration of Population Census uses usual residence concept, which is concept of place where people usually live. De jure was applied to permanent residents, while de facto was applied to non-permanent residents. The permanent residents were enumerated in place where normally live, the non-permanent residents were enumerated where they were founded by enumerators on the night of 'Census Day'.*

4. Termasuk penduduk yang tidak bertempat tinggal tetap adalah tuna wisma, awak kapal berbendera Indonesia, penghuni perahu/rumah apung, masyarakat terpencil/terasing dan pengungsi. Bagi mereka yang mempunyai tempat tinggal, tetapi sedang bertugas di luar wilayah lebih dari enam bulan, tidak dicacah di tempat tinggalnya.
  5. Penduduk Indonesia adalah semua orang yang berdomisili di wilayah territorial republic Indonesia selama enam bulan atau lebih dan atau mereka yang berdomisili kurang dari enam bulan tetapi bertujuan menetap.
  6. Selain hasil Sensus Penduduk, sumber data kependudukan di Kabupaten Belu adalah hasil Laporan Registrasi Penduduk yang diperoleh dari pencatatan registrasi penduduk yang tercatat di kantor desa.
  7. Rata-rata pertumbuhan penduduk adalah angka yang menunjukkan tingkat pertumbuhan penduduk per tahun dalam jangka waktu tertentu.
  8. Kepadatan Penduduk adalah banyaknya penduduk per kilometer persegi.
4. *The non-permanent residents include homeless people, ship crew, boat people, remote area community and internally displaced persons. For those who had permanent residence but had been away from their residence for six month or more were not enumerated in their permanent places.*
  5. *Indonesia Population are all residents of entire territory of Indonesia Republic who have been stayed for six months or more, and those who intended to stay more than six months even they have only stay for less than six months.*
  6. *Beside from Population Census, source of demographic data in Belu Regency are Population Registration that come from population registration which been recorded at Village office.*
  7. *The average of population growth is annual population growth over a certain period.*
  8. *Population density is the number of inhabitants per kilometer square.*

9. Rumah tangga adalah seseorang atau sekelompok orang yang mendiami sebagian atau seluruh bangunan fisik/ sensus, dan biasanya tinggal bersama serta pengelolaan makan dari satu dapur. Yang dimaksud makan dari satu dapur adalah jika pengurusan kebutuhan sehari-hari dikelola bersama-sama menjadi satu.
9. *Household is an individual or group of people that living in a physical/ census building or part of it and usually commit on a common provision for food and others essential of living. Common provision for food means one organizing daily needs for all of household members.*
10. Rasio Jenis Kelamin adalah perbandingan antara banyaknya penduduk laki-laki dengan banyaknya penduduk perempuan pada suatu daerah dalam waktu tertentu. Biasanya dinyatakan dengan banyaknya penduduk laki-laki untuk 100 penduduk perempuan.
10. *Sex ratio is the ratio of males population to females population in a given area and time, usually expressed as the member of males for 100 females.*
11. Disebut migrasi sumur hidup apabila tempat tinggal seseorang pada saat pencacahan berbeda dengan tempat lahirnya.
11. *Life time migration is when someone's residence at time of enumeration was different from his/her place of birth.*
12. Disebut migrasi risen apabila tempat tinggal seseorang pada saat pencacahan berbeda dengan tempat tinggalnya lima tahun yang lalu.
12. *Recent migration is when someone's residence at the time of enumeration was different from his/her residence five years ago.*

13. Sumber utama data ketenagakerjaan adalah Survei Angkatan Kerja Nasional (SAKERNAS). Survei ini khusus dirancang untuk mengumpulkan informasi/ data ketenagakerjaan. Pada beberapa survey sebelumnya, pengumpulan data ketenagakerjaan dipadukan dalam kegiatan lainnya, seperti Survei Sosial Ekonomi Nasional (SUSENAS), Sensus Penduduk (SP), dan Survei Penduduk Antar Sensus (SUPAS). SAKERNAS pertama kali diselenggarakan pada tahun 1976, kemudian dilanjutkan pada tahun 1977 dan 1978. Pada tahun 1986-1993, SAKERNAS dilaksanakan secara triwulanan di seluruh provinsi di Indonesia, baru sejak tahun 1994-2001, SAKERNAS dilaksanakan secara tahunan yaitu setiap bulan Agustus. Pada tahun 2002-2004, disamping SAKERNAS tahunan dilakukan pula SAKERNAS triwulanan. SAKERNAS triwulanan ini dimaksudkan untuk memantau indikator ketenagakerjaan secara dini di Indonesia, yang mengacu pada KILM (The Key Indicators of The Labor Market).

14. Penduduk usia kerja adalah penduduk yang berumur lima belas tahun ke atas.

*13. The main source of man power data is National Labor Force Survey (SAKERNAS). The survey is specifically designed to collect information on labor force statistics. Previously, the collection of such as data integrated with other surveys, such as National Social-Economic Survey (SUSENAS), Population Census (SP), and Inter-Census Population Survey (SUPAS). The first SAKERNAS was conducted in 1976, and conducted annually during the period 1977-1978. During 1986-1993, SAKERNAS was conducted quarterly in all provinces in Indonesia, on 1994-2001, SAKERNAS was conducted yearly, every August of the year. During the period 2002-2004 beside a yearly SAKERNAS, BPS also conducted a quarterly prompt indicators of Indonesian labor Market (KMLM) recommended by ILO (The international Labor Organization).*

*14. Working age population is population aged 15 years old and over.*

15. Angkatan kerja adalah penduduk usia kerja (15 tahun lebih) yang bekerja, atau punya pekerjaan namun sementara tidak bekerja dan pengangguran.
15. *Labor force are population 15 years old and over, who in the previous week was working, temporarily absent from work but having jobs, and unemployment.*
16. Bekerja adalah melakukan pekerjaan dengan maksud memperoleh atau membantu memperoleh pendapatan atau keuntungan dan lama bekerjanya paling sedikit 1 jam secara terus menerus dalam seminggu yang lalu (termasuk pekerja keluarga tanpa upah yang membantu dalam suatu usaha/ kegiatan ekonomi).
16. *The concept of working is activities intended to earn income by doing work or helping to do work at least one hour continuously during the reference week (including unpaid family worker/s for any economic activities).*
17. Jumlah jam kerja seluruhnya adalah jumlah jam kerja yang digunakan untuk bekerja (tidak termasuk jam kerja istirahat resmi dan jam kerja yang digunakan untuk hal-hal di luar pekerjaan).
17. *Total working hours are total hours which spent by an employee to perform all jobs (excluding the time used for other activities which are not classified as work).*
18. Lapangan usaha adalah bidang kegiatan dari pekerjaan/ tempat bekerja dimana seseorang bekerja. Klasifikasi lapangan usaha mengikuti Klasifikasi Baku Lapangan Usaha Indonesia (KBLI) dalam 1 digit.
18. *Job field is field of person's activities or establishment. The classification of job field follows The Indonesia Standard Industrial Classification (KBLI) in one digit.*

19. Status pekerjaan adalah kedudukan seseorang dalam unit usaha/ kegiatan dalam melakukan pekerjaan.

*19. Employment status is status of person at his/her work place or establishment where he/she was employed.*

20. Pekerja tak dibayar adalah seseorang yang bekerja membantu usaha untuk memperoleh penghasilan/ keuntungan yang dilakukan oleh salah satu anggota rumah tangga atau bukan anggota rumah tangga tanpa mendapat upah/gaji.

*20. Unpaid labor is a person who intended to work without payment in an establishment which run by other members of family, relative, or neighbor.*

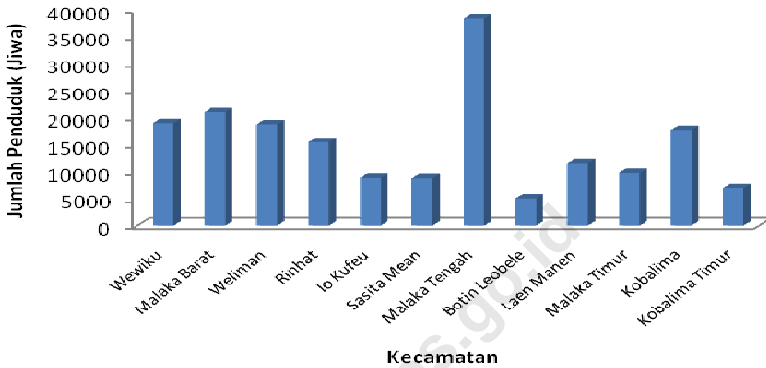


<https://malakakab.bps.go.id>

<b>ULASAN</b>	<b>DESCRIPTION</b>
<ul style="list-style-type: none"><li>• Penduduk Malaka tahun 2016 berjumlah 181 404 jiwa, dengan luas wilayah 1062.73 Km<sup>2</sup> dan kepadatan 170 Km<sup>2</sup>/jiwa.</li></ul>	<ul style="list-style-type: none"><li>• <i>Population in Malaka Regency is 181 404 persons, in area 1062.73 km<sup>2</sup>. Population Density ratio in Malaka Regency is 170 km<sup>2</sup>/people</i></li></ul>
<ul style="list-style-type: none"><li>• Sedangkan berdasarkan gender, jumlah penduduk laki-laki lebih sedikit dibanding penduduk perempuan dengan rasio 96,05.</li></ul>	<ul style="list-style-type: none"><li>• <i>By its gender, male population is lower than female with the ratio 96,05.</i></li></ul>
<ul style="list-style-type: none"><li>• Penduduk Kecamatan Malaka Tengah adalah penduduk terbanyak yaitu 38 543 jiwa. Tetapi, Kecamatan Malaka Barat merupakan kawasan terpadat penduduk.</li></ul>	<ul style="list-style-type: none"><li>• <i>Population in Malaka Tengah Sub-district is the highest number of the population in Malaka Regency was 38 543. But Malaka Barat Sub-district is the concentrated settlement.</i></li></ul>
<ul style="list-style-type: none"><li>• Berdasarkan data Sakernas 2015, yang termasuk angkatan kerja di Kabupaten Malaka berjumlah 77293 jiwa, diantaranya 74744 sudah bekerja dan 3179 merupakan kategori mencari pekerjaan/pengangguran</li></ul>	<ul style="list-style-type: none"><li>• <i>According to National Labor Force Survey 2015, economically active in Malaka Regency 77923 jiwa, which 74744 persons have their job, the rest looking for the job</i></li></ul>
<ul style="list-style-type: none"><li>• Dari kelompok penduduk yang bekerja, sektor pertanian merupakan sektor terbanyak yang meyerap tenaga kerja yakni 45063 pekerja.</li></ul>	<ul style="list-style-type: none"><li>• <i>Among 74744 person who worked, 45063 person worked at agriculture sectors.</i></li></ul>

Grafik  
*Graphic*

3.1 Jumlah Penduduk Kabupaten Malaka Tahun 2016  
*Population in Malaka Regency, 2016*



Sumber\_ : Laporan Registrasi Penduduk 2016  
Source *Population Registration 2016*

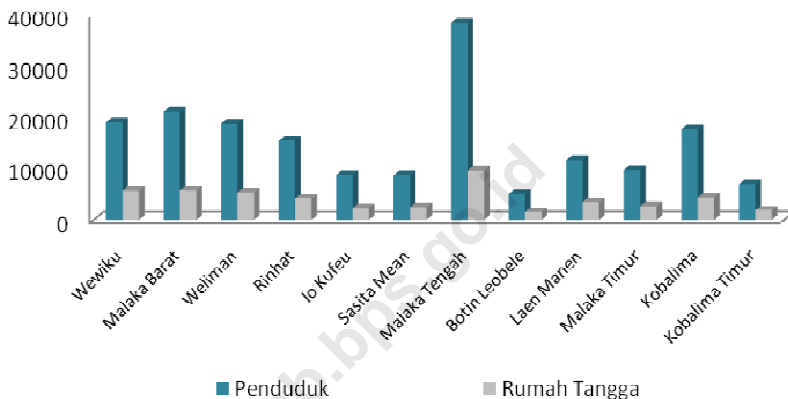
Grafik  
*Graphic*

3.2 Piramida Penduduk Kabupaten Malaka, 2016  
*Population Pyramid of Malaka Regency, 2016*

Sumber\_ : Proyeksi Penduduk 2010-2020, BPS  
Source *Population Registration 2010-2020, BPS*

**Grafik**  
*Graphic*

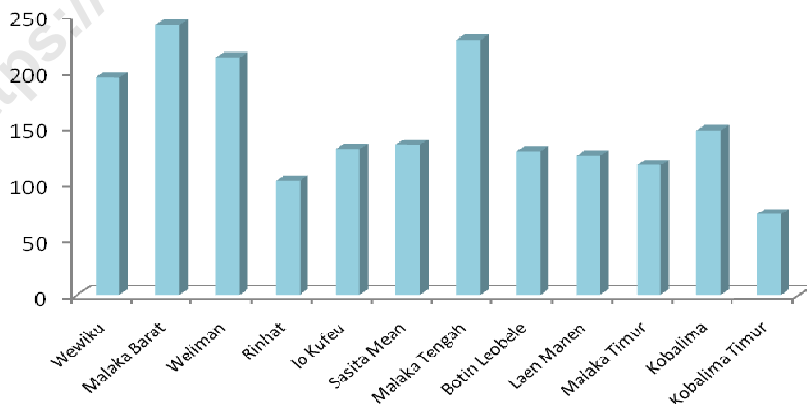
3.3 Penduduk dan Rumah Tangga Kabupaten Malaka Menurut Kecamatan, 2016  
*Population and Household of Malaka Regency by Sub-District, 2016*



Sumber\_ : Laporan Registrasi Penduduk 2016  
*Source Population Registration 2016*

**Grafik**  
*Graphic*

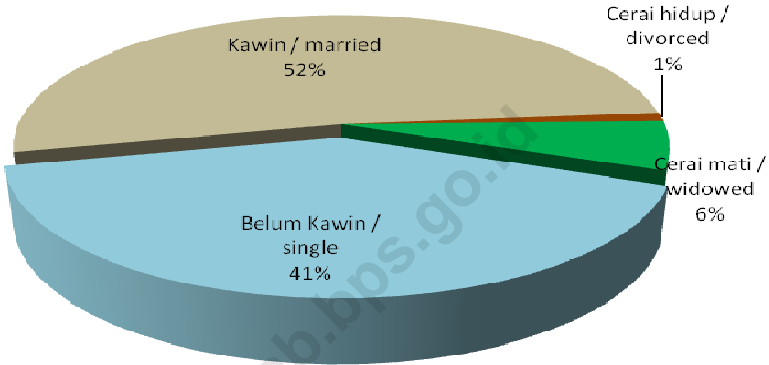
3.4 Kepadatan Penduduk per Km2 di Kabupaten Malaka, 2016  
*Population Density (per Km2) of Malaka Regency, 2016*



Sumber\_ : Laporan Registrasi Penduduk 2016  
*Source Population Registration 2016*

**Grafik**  
*Graphic*

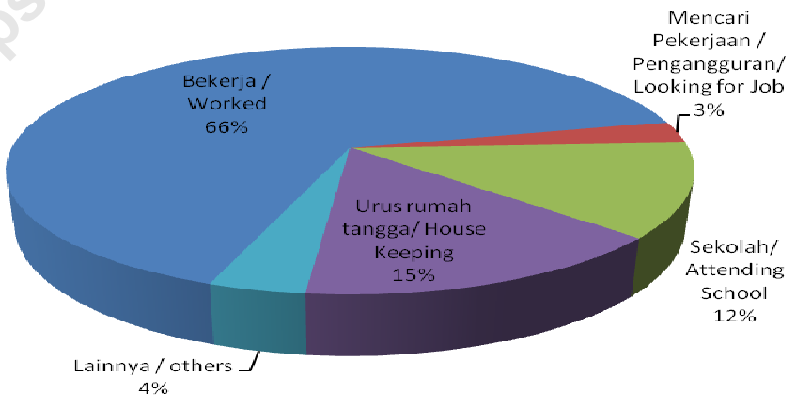
3.5 Penduduk Kabupaten Malaka Berumur 10 Tahun ke Atas Menurut Status Perkawinan, 2016  
*Population 10 Years of Age and Over in Malaka Regency by Marital Status, 2016*



Sumber : Survei Sosial Ekonomi Nasional (SUSENAS) 2016, BPS  
*Source\_ National Social Economic Survey 2016 BPS*

**Grafik**  
*Graphic*

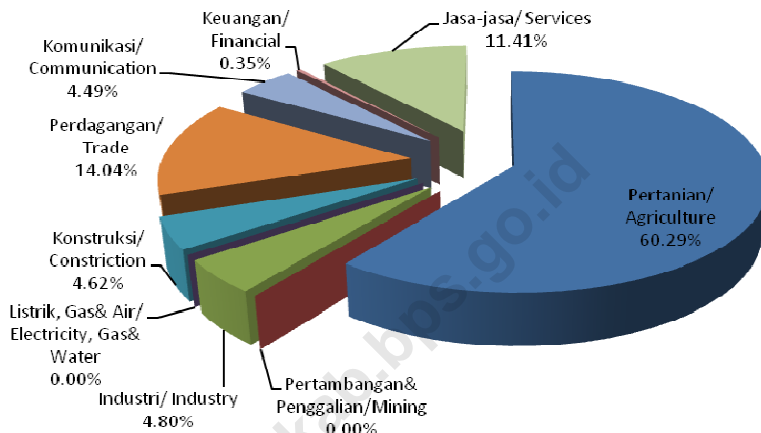
3.6 Penduduk 15 Tahun ke Atas Menurut Kegiatan Seminggu yang Lalu di Kabupaten Malaka, 2015  
*Population 15 Years Old and Over by Activity During The Previous Week in Malaka Regency, 2015*



Sumber\_ : Survei Angkatan Kerja Nasional (Sakernas) 2015, BPS  
*Source National Labor Force Survey 2015 BPS*

**Grafik**  
**Graphic**

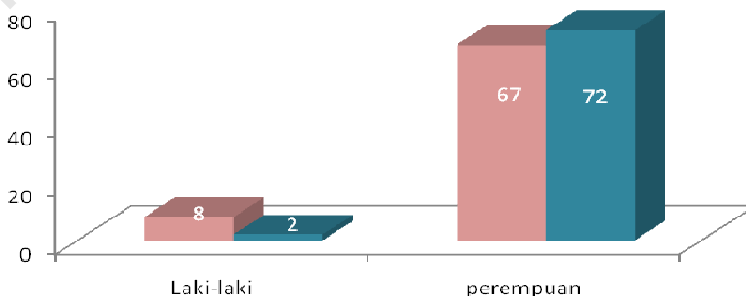
**3.7** Penduduk 10 Tahun ke Atas yang Bekerja Seminggu yang Lalu Menurut Lapangan Usaha di kabupaten Malaka, 2015  
*Population 10 Years of Age and Over who Worked During The Previous Week by Main Job Field in Malaka Regency, 2015*



Sumber\_ : Survei Angkatan Kerja Nasional (Sakernas) 2015, BPS  
*Source National Labor Force Survey 2015 BPS*

**Grafik**  
**Graphic**

**3.8** Pencari Kerja dan Permintaan Tenaga kerja di Kabupaten Malaka, 2016  
*Registered Job Application and Vacancies in Malaka Regency, 2016*



■ 01. Pencari kerja / job applications    ■ 02. Permintaan tenaga kerja / vacancies

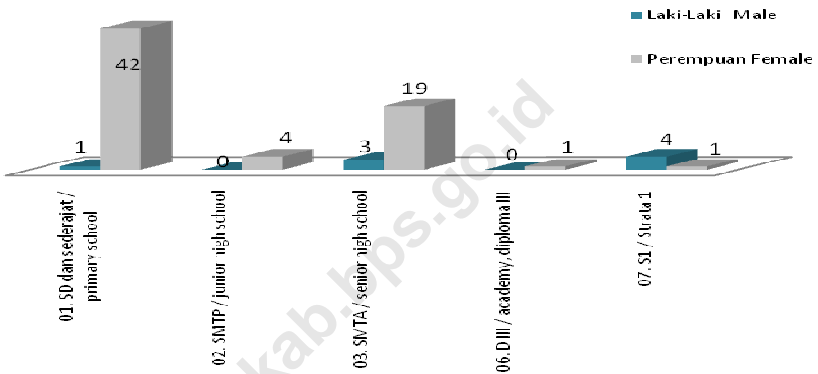
Sumber\_ : Dinas Transmigrasi dan Tenaga Kerja Kabupaten Malaka  
*Source Transmigration and Man Power Service of Malaka Regency*

Jumlah Pencari Kerja yang Terdaftar Menurut Tingkat Pendidikan Terakhir yang Ditamatkan di Kabupaten Malaka, 2016

Grafik  
Graphic

3.9

*Numbers of Registered Job Applicants by Educational Attainment in Malaka Regency, 2016*



Sumber : Dinas Transmigrasi dan Tenaga Kerja Kabupaten Malaka  
Source : Transmigration and Man Power Service of Malaka Regency

## PENDUDUK DAN KETENAGAKERJAAN

### 3.1 PENDUDUK POPULATION

Jumlah Penduduk, Rumah Tangga, Luas Wilayah, dan Kepadatan Penduduk Menurut Kecamatan di Kabupaten Malaka, 2017

Tabel 3.1.1  
Table Number of Population, Household, Area, and Density by Sub-District in Malaka Regency, 2017

Kecamatan Sub-District	Penduduk Population	Rumah Tangga House- hold	Luas Area (Km <sup>2</sup> )	Kepadatan Density (Km <sup>2</sup> )	Kepadatan Per RT Density per Household
[1]	[2]	[3]	[4]	[5]	[7]
Wewiku	17029	4169	97.9	174	4
Malaka Barat	17299	4230	88.25	196	4
Weliman	19869	4860	87.41	227	4
Rinhat	14029	3411	151.72	92	4
Io Kufeu	39699	7605	168.69	235	5
Sasita Mean	4389	1077	39.03	112	4
Malaka Tengah	7979	1951	65.48	122	4
Botin Leobebe	5229	1343	67.79	77	4
Laen Manen	10091	2435	83.28	121	4
Malaka Timur	19489	4392	94.02	207	4
Kobalima	24432	4537	120.95	202	5
Kobalima Timur	6778	1305	96.11	71	5
<b>Kabupaten Malaka Malaka Regency</b>	186312	41315	1160.63	161	5

Sumber : Laporan Registrasi Penduduk 2017  
Source Population Registration 2017



**POPULATION AND MAN POWER**

Jumlah Penduduk Menurut Jenis Kelamin dan Kecamatan di Kabupaten Malaka, 2017  
**Tabel** 3.1.2 *Number of Population by Sex and Sub-District in Malaka Regency, 2017*  
**Table**

Kecamatan Sub-District	Laki-laki Male	Perempuan Female	Jumlah Total	Rasio jenis Kelamin Sex Ratio
[1]	[2]	[3]	[4]	[5]
Wewiku	8286	8743	17029	95
Malaka Barat	8261	9038	17299	91
Weliman	9363	10506	19869	89
Rinhat	6870	7159	14029	96
Io Kufeu	19102	20597	39699	93
Sasita Mean	2043	2346	4389	87
Malaka Tengah	3882	4097	7979	95
Botin Leobebe	2473	2756	5229	90
Laen Manen	4960	5131	10091	97
Malaka Timur	9715	9774	19489	99
Kobalima	11875	12557	24432	95
Kobalima Timur	3291	3487	6778	94
<b>Kabupaten Malaka Malaka Regency</b>	<b>90121</b>	<b>96191</b>	<b>186312</b>	<b>94</b>

Sumber\_ : Laporan Registrasi Penduduk 2017  
 Source Population Registration 2017

## PENDUDUK DAN KETENAGAKERJAAN

Jumlah Penduduk Menurut Kewarganegaraan dan Kecamatan di Kabupaten Malaka, 2017  
**Tabel** 3.1.3 *Number of Population by Citizenship Sub-District in Malaka Regency, 2017*  
**Table**

Kecamatan <i>Sub-District</i>	WNI <i>Indonesian</i>	WNA Cina <i>Chinese</i>	WNA Lainnya <i>Others Foreign</i>	Jumlah <i>Total</i>
[1]	[2]	[3]	[4]	[5]
Wewiku	17029	-	-	17029
Malaka Barat	17299	-	-	17299
Weliman	19869	-	-	19869
Rinhat	14029	-	-	14029
Io Kufeu	39699	-	-	39699
Sasita Mean	4389	-	-	4389
Malaka Tengah	7979	-	-	7979
Botin Leobebe	5229	-	-	5229
Laen Manen	10091	-	-	10091
Malaka Timur	19489	-	-	19489
Kobalima	24432	-	-	24432
Kobalima Timur	6778	-	-	6778
<b>Kabupaten Malaka <i>Malaka Regency</i></b>	<b>186312</b>	-	-	<b>186312</b>

Sumber : Laporan Registrasi Penduduk 2017  
*Source Population Registration 2017*

**POPULATION AND MAN POWER**

Jumlah Penduduk Kabupaten Malaka/Belu Berdasarkan Sensus Penduduk Menurut Kecamatan Tahun 1971, 1980, 1990, 2000, 2010

**Tabel**  
**Table**

3.1.4

*Populations in Malaka/Belu Regency According to Population Census by Sub-District Year 1971, 1980, 1990, 2000, 2010*

Kecamatan Sub-District	1971	1980	1990	2000	2010
[1]	[2]	[3]	[4]	[5]	[6]
Malaka Barat	31 738	38 364	43 939	19 862	19 792
Rinhat	7 191	7 726	9 488	12 694	13 408
Wewiku	-	-	-	17 300	17 079
Weliman	-	-	-	17 202	17 194
Malaka Tengah	16 219	19 547	22 225	27 677	34 034
Sasita Mean	13 698	14 208	16 440	7 969	7 946
lo Kufeu	-	-	-	7 154	7 363
Botin Leobele	-	-	-	4 659	4 483
Malaka Timur	18 648	20 818	25 419	8 031	9 142
Laen Manen	-	-	-	9 682	10 868
Raimanuk	-	-	-	11 285	14 411
Kobalima	8 389	9 765	10 504	10 504	16 815
Kobalima Timur	-	-	-	5 120	6 010
Tasifeto Barat	12 160	17 823	24 362	16 732	22 362
Kakuluk Mesak	5 135	7 242	10 194	8 210	17 608
Nanaet Dubesi	-	-	-	4 300	4006
Kota Atambua	6 271	9 372	12 512	15 680	26 395
Atambua Barat	-	-	-	15 359	21 604
Atambua Selatan	-	-	-	13 926	22 464
Tasifeto Timur	13 871	15 699	18 643	14 051	20 932
Raihat	5 721	5 875	6 251	7 386	13 319
Lasiolat	-	-	-	5 153	6 166
Lamaknen	14 123	14 630	16 084	11 098	11 583
Lamaknen Selatan	-	-	-	6 900	7 312
<b>Kabupaten Malaka/Belu Malaka/Belu Regency</b>	<b>153 164</b>	<b>181 069</b>	<b>216 061</b>	<b>277 484</b>	<b>352 296</b>

Sumber\_ : Sensus Penduduk, BPS  
Source Population Census, BPS

## PENDUDUK DAN KETENAGAKERJAAN

Laju Pertumbuhan Penduduk Kabupaten Malaka/Belu Berdasarkan Sensus Penduduk Menurut Kecamatan Tahun 1971, 1980, 1990, 2000, 2010

Tabel 3.1.5  
Table

*Population Development in Malaka/Belu Regency According to Population Census by Sub-District Year 1971, 1980, 1990, 2000, 2010*

(Persen/Percentage)

Kecamatan Sub-District	1971- 1980	1980-1990	1990-2000	2000-2010
[1]	[2]	[3]	[4]	[5]
Malaka Barat	2,13	1,37	2,16	-0,04
Rinhat	0,80	2,08	2,90	0,55
Wewiku	-	-	-	-0,13
Weliman	-	-	-	-0,004
Malaka Tengah	2,10	1,29	2,63	2,09
Sasita Mean	0,41	1,47	1,27	-0,03
Io Kufeu	-	-	-	0,29
Botin Leobebe	-	-	-	-0,38
Malaka Timur	1,23	2,02	1,33	1,30
Laen Manen	-	-	-	1,16
Raimanuk	-	-	-	2,48
Kobalima	1,70	0,73	3,75	5,28
Kobalima Timur	-	-	-	1,62
Tasifeto Barat	4,34	3,17	-1,44	2,94
Kakuluk Mesak	3,89	3,48	-2,16	7,93
Nanaet Dubesi	-	-	-	-0,71
Kota Atambua	4,57	2,93	13,66	5,35
Atambua Barat	-	-	-	3,47
Atambua Selatan	-	-	-	4,90
Tasifeto Timur	1,39	1,73	0,27	4,07
Raihat	0,30	0,62	1,76	6,07
Lasiolat	-	-	-	1,81
Lamaknen	0,39	0,95	1,13	0,43
Lamaknen Selatan	-	-	-	0,58
<b>Kabupaten Malaka/Belu Malaka/Belu Regency</b>	<b>1,88</b>	<b>1,78</b>	<b>2,53</b>	<b>2,42</b>

Sumber : Sensus Penduduk, BPS

Source : Population Census, BPS

**POPULATION AND MAN POWER**

Jumlah Penduduk Berdasarkan Sensus Penduduk 2010 Menurut Jenis Kelamin dan Kelompok Umur di Kabupaten Malaka/Belu, 2010

**Tabel 3.1.6**  
*Table Number of Population According to Population Census by Sex and Group of Age in Malaka/Belu Regency, 2010*

Kelompok Umur <i>Group od Age</i>	Laki-laki <i>Male</i>	Perempuan <i>Female</i>	Jumlah <i>Total</i>
[1]	[2]	[3]	[4]
0 - 4	21 833	21 020	42 853
5 - 9	25 937	24 160	50 097
10 - 14	22 526	21 376	43 902
15 - 19	17 240	17 122	34 362
20 - 24	11 184	12 956	24 140
25 - 29	11 131	13 544	24 675
30 - 34	9 678	11 915	21 593
35 - 39	9 654	11 275	20 929
40 - 44	9 776	10 604	20 380
45 - 49	8 820	9 222	18 042
50 - 54	7 761	7 374	15 135
55 - 59	5 765	5 069	10 834
60 - 64	4 454	4 274	8 728
65 - 69	3 624	3 274	6 898
70 - 74	2 282	2 302	4 584
75 - 79	1 302	1 281	2 583
80 - 84	660	806	1 466
85 - 89	286	313	599
90 +	224	272	496
<b>Jumlah / Total</b>	<b>174 137</b>	<b>178 159</b>	<b>352 296</b>

Sumber : Sensus Penduduk 2010, BPS  
 Source : Population Census 2010, BPS

## PENDUDUK DAN KETENAGAKERJAAN

Jumlah Penduduk Menurut Jenis Kelamin dan Kelompok Umur di Kabupaten Malaka, 2017

Tabel 3.1.8  
Table *Number of Population by Sex and Group of Age in Malaka Regency, 2017*

Kelompok Umur <i>Group of Age</i>	Laki-laki <i>Male</i>	Perempuan <i>Female</i>	Jumlah <i>Total</i>
[1]	[2]	[3]	[4]
0 - 4	10846	10591	21437
5 - 9	12310	11740	24050
10 - 14	11763	11257	23020
15 - 19	9485	9285	18770
20 - 24	5550	6748	12298
25 - 29	4755	6021	10776
30 - 34	4490	5957	10447
35 - 39	4738	6077	10815
40 - 44	5023	5892	10915
45 - 49	4836	5359	10195
50 - 54	4393	4788	9181
55 - 59	3778	3905	7683
60 - 64	2929	2884	5813
65 - 69	2278	2258	4536
70 - 74	1478	1650	3128
75 +	1469	1779	3248
<b>Jumlah / Total</b>	<b>90121</b>	<b>96191</b>	<b>186312</b>

Sumber : Proyeksi Penduduk 2010-2020

Source : *Population Projection 2010-2020*

**POPULATION AND MAN POWER**

**Tabel** 3.1.9 Jumlah Penduduk Menurut Kecamatan dan Golongan Umur di Kabupaten Malaka/Belu, 2010  
*Table* 3.1.9 *Numbers of Population by Sub-District and Group of Age in Malaka/Belu Regency, 2010*

Kecamatan Sub-District	0 - 4	5 - 9	10 - 14	15 - 19	20 - 24	25 - 29
[1]	[2]	[3]	[4]	[5]	[6]	[7]
Malaka Barat	2 371	3 079	2 661	2 046	958	1 006
Rinhat	2 050	2 115	1 819	1 113	883	926
Wewiku	2 196	2 773	2 332	1 550	911	1 044
Weliman	2 471	2 665	2 305	1 581	1 224	1 378
Malaka Tengah	4 096	4 883	4 539	3 670	2 104	2 214
Sasita Mean	593	660	607	354	249	264
Io Kufeu	1 032	1 133	933	611	451	529
Botin Leobele	1 200	1 390	1 225	774	525	631
Malaka Timur	1 422	1 745	1 389	923	676	725
Laen Manen	1 025	1 145	1 050	615	428	454
Raimanuk	1 976	2 353	1 875	1 516	1 211	1 036
Kobalima	1 908	2 403	2 295	1 718	1 147	1 198
Kobalima Timur	1 911	963	743	528	439	537
Tasifeto Barat	2 731	3 217	3 246	2 962	1 777	1 644
Kakuluk Mesak	2 013	2 569	2 359	1 854	1 607	1 381
Nanaet Dubesi	584	684	624	376	193	271
Kota Atambua	3 306	3 889	3 448	3 471	2 402	2 368
Atambua Barat	2 702	2 964	2 345	2 526	2 180	2 327
Atambua Selatan	2 843	3 011	2 654	2 619	2 063	2 160
Tasifeto Timur	2 755	3 075	2 596	1 919	1 715	1 871
Raihat	1 696	1 788	1 512	1 094	814	763
Lasiolat	786	914	842	532	409	391
Lamaknen	1 432	1 734	1 393	1 012	711	742
Lamaknen Selatan	1 072	1 329	942	555	446	474
<b>Kabupaten Malaka/Belu Malaka/Belu Regency</b>	<b>46 171</b>	<b>52 481</b>	<b>45 734</b>	<b>35 919</b>	<b>25 523</b>	<b>26 334</b>

## PENDUDUK DAN KETENAGAKERJAAN

Tabel 3.1.9 Lanjutan  
Table Continued

Kecamatan Sub-District	30 - 34	35 - 39	40 - 44	45 - 49	50 - 54	55 - 59
[1]	[8]	[9]	[10]	[11]	[12]	[13]
Malaka Barat	1 134	1 188	1 116	984	981	691
Rinhat	922	944	932	836	656	432
Wewiku	1 073	1 071	1 087	944	798	606
Weliman	1 156	1 195	833	835	617	434
Malaka Tengah	2 221	2 158	2 039	1 829	1 664	1 260
Sasita Mean	237	318	297	273	234	182
Io Kufeu	459	455	384	432	305	242
Botin Leobele	543	558	543	456	450	302
Malaka Timur	670	648	680	594	441	413
Laen Manen	409	549	511	472	403	316
Raimanuk	879	835	833	714	620	398
Kobalima	1 037	975	1 154	992	774	515
Kobalima Timur	435	417	294	288	229	138
Tasifeto Barat	1 293	1 209	1 308	1 117	908	600
Kakuluk Mesak	1 111	1 155	1 168	1 006	891	634
Nanaet Dubesi	208	258	215	227	180	119
Kota Atambua	1 895	1 815	1 726	1 472	1 207	695
Atambua Barat	1 823	1 515	1 288	1 105	863	527
Atambua Selatan	1 737	1 454	1 321	1 160	893	527
Tasifeto Timur	1 376	1 264	1 165	1 143	875	723
Raihat	667	692	779	658	609	458
Lasiolat	357	324	316	280	235	239
Lamaknen	628	640	646	575	474	439
Lamaknen Selatan	476	421	437	344	309	245
<b>Kabupaten Malaka/Belu Malaka/Belu Regency</b>	<b>22 746</b>	<b>22 058</b>	<b>21 072</b>	<b>18 736</b>	<b>15 616</b>	<b>11 135</b>



**POPULATION AND MAN POWER**

**Tabel** 3.1.9 Lanjutan  
**Table** Continued

Kecamatan <i>Sub-District</i>	60 - 64	65 - 69	70 - 74	75 +	Jumlah <i>Total</i>
[1]	[14]	[15]	[16]	[17]	[18]
Malaka Barat	575	471	365	404	20 030
Rinhat	362	282	160	130	14 562
Wewiku	518	382	323	269	17 877
Weliman	368	268	186	173	17 689
Malaka Tengah	988	846	638	720	35 869
Sasita Mean	151	125	98	118	4 760
Io Kufeu	232	204	126	153	7 681
Botin Leobebe	258	230	145	194	9 424
Malaka Timur	308	282	183	231	11 330
Laen Manen	259	217	169	203	8 225
Raimanuk	382	257	210	240	15 335
Kobalima	408	345	222	236	17 327
Kobalima Timur	1304	94	61	78	8 459
Tasifeto Barat	474	363	224	256	23 329
Kakuluk Mesak	427	334	190	188	18 887
Nanaet Dubesi	115	69	69	100	4 292
Kota Atambua	480	314	182	187	28 857
Atambua Barat	280	184	103	113	22 845
Atambua Selatan	329	220	99	111	23 201
Tasifeto Timur	560	438	265	244	21 984
Raihat	386	309	174	242	12 641
Lasiolat	212	172	104	140	6 253
Lamaknen	450	286	193	246	11 601
Lamaknen Selatan	256	211	122	138	7 777
<b>Kabupaten Malaka/Belu Malaka/Belu Regency</b>	<b>10 082</b>	<b>6 903</b>	<b>4 611</b>	<b>5 114</b>	<b>370 235</b>

Sumber : Proporsi Laporan Registrasi Penduduk terhadap hasil Sensus Penduduk 2010  
Source : *Proportion of Population Registration to Population Census 2010*

## PENDUDUK DAN KETENAGAKERJAAN

**Tabel** 3.1.10 **Table** 3.1.10  
Persentase Penduduk Kabupaten Malaka Berumur 10 Tahun ke Atas Menurut Status Perkawinan, 2017  
*Percentage of Population 10 Years of Age and Over in Malaka Regency by Marital Status, 2017*

No.	Status Perkawinan <i>Marital Status</i>	Laki-laki <i>Male</i>	Perempuan <i>Female</i>	Jumlah <i>Total</i>
	[1]	[2]	[3]	[4]
1.	Belum Kawin / <i>single</i>			
2.	Kawin / <i>married</i>			
3.	Cerai hidup / <i>divorced</i>			
4.	Cerai mati / <i>widowed</i>			

### **Jumlah / Total**

Sumber : Survei Sosial Ekonomi Nasional (SUSENAS) 2017, BPS

Source\_ *National Social Economic Survey 2017, BPS*

**POPULATION AND MAN POWER**

**Tabel** 3.1.11 **Persentase Wanita 10 Tahun ke Atas Pernah Kawin Menurut Umur Perkawinan Pertama di Kabupaten Malaka, 2017**  
*Table* 3.1.11 *Percentage of Women 10 Years of Age and Over Who Ever Married by Age at First Marriage in Malaka Regency, 2017*

No.	Umur Perkawinan Pertama <i>Age at First Marriage</i>	Persentase <i>Percentage</i>
	[1]	[2]
1.	≤16 tahun	4.19
2.	17 - 18 tahun	17.87
3.	19 - 20 tahun	23.98
4.	21 tahun ke atas	53.96
<b>Jumlah / Total</b>		<b>100,00</b>

Sumber : Survei Sosial Ekonomi Nasional (SUSENAS) 2017, BPS

Source\_ *National Social Economic Survey 2017, BPS*

## PENDUDUK DAN KETENAGAKERJAAN

**Tabel** 3.1.12 **Percentage of Women 10 Years of Age and Over Who Ever Married by Numbers of Living Children in Malaka Regency, 2017**

No.	Jumlah Anak Yang Lahir Hidup <i>Numbers of Children Still live</i>	Persentase <i>Percentage</i>
	[1]	[2]
1.	0	6.69
2.	1	17.07
3.	2	21.66
4.	3	19.91
5.	4	12.35
6.	5+	22.31
<b>Angka Lahir Hidup</b>		<b>100,00</b>

Sumber : Survei Sosial Ekonomi Nasional (SUSENAS) 2017, BPS  
Source\_ *National Social Economic Survey 2017, BPS*

**POPULATION AND MAN POWER**

**Tabel 3.1.13** Banyaknya Transmigran dirinci per Kecamatan di Kabupaten Malaka, 2017  
**Table** *Numbers of Transmigrator by Sub-District in Malaka Regency, 2017*

Kecamatan Sub-District	2016		2017	
	Kepala Keluarga Householder	Jiwa Person	Kepala Keluarga Householder	Jiwa Person
[1]	[2]	[3]		
Wewiku	200	989	200	986
Malaka Barat	-	-	-	-
Weliman	-	-	-	-
Rinhat	300	1037	300	1037
Io Kufeu	-	-	-	-
Sasita Mean	-	-	-	-
Malaka Tengah	300	1179	300	1179
Botin Leobele	-	-	-	-
Laen Manen	120	960	120	960
Malaka Timur	-	-	-	-
Kobalima	-	-	-	-
Kobalima Timur	-	-	-	-
<b>Kabupaten Malaka Malaka Regency</b>	920	4,165	920	4,162

Sumber\_ : Dinas Ketenagakerjaan dan Transmigrasi Kabupaten Malaka  
*Source : Labourhood and Transmigration Services of Malaka Regency*

## PENDUDUK DAN KETENAGAKERJAAN

Jumlah Penduduk 5 Tahun Keatas Menurut Kecamatan dan Status Migrasi Risen di Kabupaten Malaka/Belu, 2010

Tabel 3.1.15  
Table Numbers of Over 5 Years Population by Sub-District and Risen Migration Status in Malaka/Belu Regency, 2010

Kecamatan Sub-District	Non Migran Non Migrant		Migran Migrant		Jumlah Total	
	L/M	P/F	L/M	P/F	L/M	P/F
[1]	[2]	[3]	[4]	[5]	[6]	[7]
Malaka Barat	8 172	9 251	19	16	8 191	9 267
Rinhat	5 650	5 825	26	25	5 676	5 850
Wewiku	7 279	7 634	37	38	7 316	7 672
Weliman	7 129	7 815	29	21	7 158	7 836
Malaka Tengah	14 321	15 511	165	149	14 486	15 660
Sasita Mean	3 378	3 557	10	11	3 388	3 568
Io Kufeu	2 969	3 353	36	18	3 005	3 371
Botin Leobebe	1 772	2 027	12	13	1 784	2 040
Malaka Timur	3 890	4 055	13	21	3 903	4 076
Laen Manen	4 681	4 729	40	45	4 721	4 774
Raimanuk	6 191	6 297	31	34	6 222	6 331
Kobalima	7 175	7 586	78	78	7 253	7 664
Kobalima Timur	2 525	2 776	80	5	2 605	2 781
Tasifeto Barat	9 863	9 597	151	145	10 014	9 742
Kakuluk Mesak	7 840	7 758	71	72	7 911	7 830
Nanaet Dubesi	1 630	1 825	3	3	1 633	1 828
Kota Atambua	11 023	11 352	513	507	11 536	11 859
Atambua Barat	9 134	8 855	566	497	9 700	9 352
Atambua Selatan	9 533	9 215	364	320	9 897	9 535
Tasifeto Timur	8 770	8 996	236	89	9 006	9 085
Raihat	5 650	5 828	34	12	5 684	5 840
Lasiolat	2 639	2 676	33	35	2 672	2 711
Lamaknen	4 859	5 245	35	14	4 894	5 259
Lamaknen Selatan	3 076	3 196	31	1	3 107	3 197
<b>Kabupaten Malaka/Belu Malaka/Belu Regency</b>	<b>149 149</b>	<b>154 959</b>	<b>2 613</b>	<b>2 169</b>	<b>151 762</b>	<b>157 128</b>

Sumber : Sensus Penduduk 2010, BPS  
Source : Population Census 2010, BPS

**POPULATION AND MAN POWER**

**Tabel** 3.1.16 Jumlah Penduduk 5 Tahun Keatas Menurut Kecamatan dan Status Migrasi Seumur Hidup di Kabupaten Malaka/Belu, 2010  
*Table* 3.1.16 *Numbers of Over 5 Years Population by Sub-District and Lifetime Migration Status in Malaka/Belu Regency, 2010*

Kecamatan Sub-District	Non Migran Non Migrant		Migran Migrant		Jumlah Total	
	L/M	P/F	L/M	P/F	L/M	P/F
[1]	[2]	[3]	[4]	[5]	[6]	[7]
Malaka Barat	9 292	10 334	92	74	9 384	10 408
Rinhat	6 511	6 717	94	86	6 605	6 803
Wewiku	8 209	8 590	151	129	8 360	8 719
Weliman	8 180	8 853	81	80	8 261	8 933
Malaka Tengah	13 908	15 189	2 567	2 370	16 475	17 559
Sasita Mean	3 826	4 017	63	40	3 889	4 057
Io Kufeu	3 465	3 825	38	35	3 503	3 860
Botin Leobebe	1 906	2 200	194	183	2 100	2 383
Malaka Timur	4 130	4 229	390	393	4 520	4 622
Laen Manen	5 349	5 335	100	84	5 449	5 419
Raimanuk	6 588	6 665	600	558	7 188	7 223
Kobalima	6 116	6 490	2 106	2 103	8 222	8 593
Kobalima Timur	2 701	2 904	235	170	2 936	3 074
Tasifeto Barat	9 355	9 281	1 981	1 745	11 336	11 026
Kakuluk Mesak	5 429	5 478	3 421	3 280	8 850	8 758
Nanaet Dubesi	1 885	2 087	20	14	1 905	2 101
Kota Atambua	7 582	7 965	5 506	5 343	13 088	13 308
Atambua Barat	6 829	6 973	4 211	3 591	11 040	10 564
Atambua Selatan	8 245	8 083	3 329	2 807	11 574	10 890
Tasifeto Timur	7 871	8 084	2 677	2 300	10 548	10 384
Raihat	4 619	4 696	2 000	2 004	6 619	6 700
Lasiolat	2 983	2 993	88	102	3 071	3 095
Lamaknen	5 474	5 845	154	110	5 628	5 955
Lamaknen Selatan	3 536	3 716	51	9	3 587	3 725
<b>Kabupaten MalakaBelu Malaka/Belu Regency</b>	<b>143 989</b>	<b>150 549</b>	<b>30 149</b>	<b>27 610</b>	<b>174 138</b>	<b>178 159</b>

Sumber\_ : Sensus Penduduk 2010, BPS  
Source Population Census 2010, BPS

## PENDUDUK DAN TENAGA KERJA

### 3.2 TENAGA KERJA MAN POWER

**Tabel 3.2.1** Penduduk Berumur 15 Tahun Keatas Menurut Kecamatan dan Kegiatan Seminggu yang Lalu di Kabupaten Malaka/Belu,2010  
*Population 15 Years of Age and Over by Sub-District and Activity During Previous Week in Malaka/Belu Regency, 2010*

Kecamatan <i>Sub-District</i>	Bekerja/ <i>Worked</i>	Mencari Pekerjaan/ <i>Looking for Job</i>	Bersedia Bekerja Bila ada yang Menyediakan/ <i>Willing to Work if Job Vacancy Provided</i>	Bukan Angkatan Kerja/ <i>Non Economically Active</i>	Jumlah/ <i>Total</i>
[1]	[2]	[3]	[4]	[5]	[6]
Malaka Barat	7 669	28	277	3 830	11 804
Rinhat	6 725	14	196	965	7 900
Wewiku	8 367	5	245	1 505	10 122
Weliman	8 999	3	82	967	10 051
Malaka Tengah	14 888	67	508	5 761	21 224
Sasita Mean	4 130	1	2	704	4 837
Io Kufeu	3 558	4	41	791	4 394
Botin Leobebe	1 906	10	98	560	2 574
Malaka Timur	4 504	4	41	791	4 394
Laen Manen	5 749	7	33	706	6 495
Raimanuk	6 386	13	68	2 107	8 574
Kobalima	8 360	34	243	1 742	10 379
Kobalima Timur	3 209	9	17	539	3 774
Tasifeto Barat	10 167	55	219	3 112	13 553
Kakuluk Mesak	6 293	152	597	4 154	11 196
Nanaet Dubesi	1 935	4	29	272	2 240
Kota Atambua	8 986	113	1 570	6 120	16 789
Atambua Barat	7 354	194	1 103	5 377	14 028
Atambua Selatan	7 020	109	886	5 953	13 968
Tasifeto Timur	9 200	81	539	2 875	12 695
Raihat	7 126	2	12	904	8 044
Lasiolat	2 891	2	195	543	3 631
Lamaknen	6 319	9	44	659	7 031
Lamaknen Selatan	3 495	5	57	614	4 171
<b>Kabupaten Malaka/Belu</b>	<b>155 236</b>	<b>930</b>	<b>7 114</b>	<b>51 635</b>	<b>214 915</b>

#### **Malaka/Belu Regency**

Sumber : Sensus Penduduk 2010, BPS Kabupaten Belu

Source : *Population Census of Belu Regency Statistic 2010*



**POPULATION AND MAN POWER**

**Tabel** 3.2.2 Penduduk 15 Tahun ke Atas Menurut Jenis Kelamin dan Keegiatannya Seminggu yang Lalu di Kabupaten Malaka, 2017  
**Table** 3.2.2 *Population 15 Years of Age and Over by Sex and Activity During The Previous Week in Malaka Regency, 2017*

Kegiatan Seminggu yang Lalu <i>Activity During The Previous Week</i>	Laki-laki <i>Male</i>		Perempuan <i>Female</i>		Jumlah <i>Total</i>	
	Jumlah <i>Total</i>	%	Jumlah <i>Total</i>	%	Jumlah <i>Total</i>	%
	[1]	[3]	[4]	[5]	[6]	[7]
a. Angkatan kerja/ <i>economically active</i>	<b>45,826</b>	<b>82.68</b>	<b>90,005</b>	<b>76.12</b>	<b>135,831</b>	<b>78.21</b>
1. Bekerja / <i>Worked</i>	45,469	82.04	89,044	75.31	134,513	77.46
2. Mencari Pekerjaan / Pengangguran/ <i>looking for Job</i>	357	0.64	961	0.81	1,318	0.76
b. Bukan angkatan kerja/ <i>not economically active</i>	<b>9,599</b>	<b>17.31</b>	<b>28,231</b>	<b>23.88</b>	<b>37,830</b>	<b>21.79</b>
1. Sekolah/ <i>attending school</i>	6,288	11.35	11,942	10.10	18,230	10.50
2. Urus rumah tangga/ <i>house keeping</i>	1,745	3.14	13,793	11.67	15,538	8.95
3. Lainnya / <i>others</i>	1,566	2.83	2,496	2.11	4,062	2.34
<b>Jumlah/Total</b>	<b>55,425</b>	<b>100.00</b>	<b>118,236</b>	<b>100.00</b>	<b>173,661</b>	<b>100.00</b>

Sumber : Survei Angkatan Kerja Nasional (Sakernas) 2017, BPS  
 Source : *National Labor Force Survey 2017, BPS*

## PENDUDUK DAN TENAGA KERJA

Tabel 3.2.3 Penduduk 15 Tahun ke Atas yang Termasuk Angkatan Kerja Menurut Jenis Kelamin dan Kelompok Umur di Kabupaten Malaka, 2017  
*Table Population 15 Years of Age and Over Who Economically Active by Sex and Group of Age in Malaka Regency, 2017*

Kelompok Umur <i>Group of Age</i>	Laki-laki <i>Male</i>		Perempuan <i>Female</i>		Jumlah <i>Total</i>	
	Jumlah <i>Total</i>	%	Jumlah <i>Total</i>	%	Jumlah <i>Total</i>	%
[1]	[2]	[3]	[4]	[5]	[6]	[7]
15 – 19						
20 – 24						
25 – 29						
30 – 34						
35 – 39						
40 – 44						
45 – 49						
50 – 54						
55 – 59						
60 +						

### Jumlah/Total

Sumber : Survei Angkatan Kerja Nasional (Sakernas) 2017, BPS

Source : National Labor Force Survey 2017, BPS

**POPULATION AND MAN POWER**

**Tabel 3.2.4** Penduduk 15 Tahun ke Atas Menurut Jenis Kelamin dan Tingkat Pendidikan di Kabupaten Malaka, 2017  
*Population 15 Years of Age and Over by Sex and Education Level in Malaka Regency, 2017*

Tingkat Pendidikan <i>Education Level</i>	Laki-laki <i>Male</i>		Perempuan <i>Female</i>		Jumlah <i>Total</i>	
	Jumlah <i>Total</i>	%	Jumlah <i>Total</i>	%	Jumlah <i>Total</i>	%
[1]	[2]	[3]	[4]	[5]	[6]	[7]
1Tidak atau belum pernah sekolah/ <i>Never or not yet attended School</i>	3 182	7.4	3 944	12.5	7 126	9.5
2Tidak atau belum tamat SD/ <i>Never or not yet complete Elementary School</i>	9 824	22.8	6 341	20.0	16 165	21.6
Paket A/ <i>Package A</i>	-	-	-	-	-	-
Tamat SD/ <i>Graduate from Elementary</i>	9 800	22.7	7 533	23.8	17 333	23.2
SMTP Umum/ <i>Junior High School</i>	6 058	14.1	3 781	11.9	9 839	13.2
SMTP Kejuruan/ <i>Junior High School (Vocational)</i>	-	-	360	1.1	360	0.5
Paket B/ <i>Package B</i>	-	-	-	-	-	-
SMTA Umum/ <i>Senior High School</i>	7 349	17.1	5 889	18.6	13 238	17.7
SMTA Kejuruan / <i>Senior High School (Vocational)</i>	3 293	7.6	1 877	5.9	5 170	6.9
Paket C/ <i>Package C</i>	226	0.5	-	-	226	0.3
Diploma I/II / <i>Diploma I/II</i>	-	-	136	0.4	136	0.2
Akademi (DIII)/ <i>Academy (DIII)</i>	925	2.1	1 087	3.4	2 012	2.7
D IV/Universitas / <i>DIV/University</i>	1 823	4.2	579	1.8	2 402	3.2
S2/S3	616	1.4	121	0.4	737	1.0
<b>Jumlah/Total</b>	<b>43 096</b>	<b>100.0</b>	<b>31 648</b>	<b>100.0</b>	<b>74 744</b>	<b>100.0</b>

Sumber\_ : Survei Angkatan Kerja Nasional (Sakernas) 2015, BPS  
*Source National Labor Force Survey 2015, BPS*  
 Data 2016 tidak tersedia / *the current data year's not available*

## PENDUDUK DAN TENAGA KERJA

Tingkat Partisipasi Angkatan Kerja dan Tingkat Pengangguran Terbuka Laki-Laki di Kabupaten Malaka, 2012-2017

**Tabel** 3.2.5 *Labor Force Population Rate and Open Unemployment Rate of Male Population in Malaka Regency, 2012-2015*

**Table**

Tahun/ Year	Bekerja <i>Employment</i>	Pengangguran <i>Unemployment</i>	PUK/ WAP	TPT/ OUR	TPAK/ LFPR
[1]	[2]	[3]	[4]	[5]	[6]
2012	91 220	1 324	107 935	1,43	85,74
2013	87 319	2 491	114 074	2,77	78,73
2014	95 488	2 891	116 607	2,94	84,37
2015*)	53 398	1 740	66 147	3,16	83,36

Sumber : Survei Angkatan Kerja Nasional (Sakernas) 2015, BPS

Data 2016 tidak tersedia / *the current data year's not available*

Source : *National Labor Force Survey 2015, BPS*

Keterangan/ *Remarks* :

PUK/WAP = Penduduk Usia Kerja/ *Working Age Population*

TPT/OUR = Tingkat Pengangguran Terbuka/ *Open Unemployment Rate*

TPAK/LFPR = Tingkat Partisipasi Kerja/ *Labor Force Population Rate*

**POPULATION AND MAN POWER**

**Tabel**  
**Table** 3.2.6 **Tingkat Partisipasi Angkatan Kerja dan Tingkat Pengangguran Terbuka Perempuan di Kabupaten Malaka, 2012-2017**  
*Labor Force Population Rate and Open Unemployment Rate of Female Population in Malaka Regency, 2012-2017*

Tahun/ Year	Bekerja <i>Employment</i>	Pengangguran <i>Unemployment</i>	PUK/ WAP	TPT/ OUR	TPAK/ LFPR
[1]	[2]	[3]	[4]	[5]	[6]
2012	73 349	2 393	115 993	3,16	65,30
2013	66 905	3 786	121 803	5,36	58,04
2014	73 395	2 253	124 472	2,98	60,78
2015	34 825	3 291	67 020	8,63	56,87

Sumber : Survei Angkatan Kerja Nasional (Sakernas) 2015, BPS

Data 2016 tidak tersedia / *the current data year's not available*

Source *National Labor Force Survey 2015, BPS*

Keterangan/ *Remarks* :

PUK/WAP = Penduduk Usia Kerja/ *Working Age Population*

TPT/OUR = Tingkat Pengangguran Terbuka/ *Open Unemployment Rate*

TPAK/LFPR = Tingkat Partisipasi Kerja/ *Labor Force Population Rate*

## PENDUDUK DAN TENAGA KERJA

Tabel 3.2.7  
 Table 3.2.7  
 Penduduk 15 Tahun ke Atas yang Bekerja Selama Seminggu Yang Lalu Menurut Lapangan Usaha Utama dan Kecamatan di Kabupaten Malaka/Belu, 2010  
 Population 15 Years of Age and Over Who Worked During Previous Week by Main Job Field and Sub-District in Malaka/Belu Regency, 2010

Kecamatan Sub-District	Pertanian/ Agriculture	Pertambang- an/ Mining	Industri/ Industry	Listrik,Gas &Air/ Electricity, Gas & Water	Konstruksi/ Construction
[1]	[2]	[3]	[4]	[5]	[6]
Malaka Barat	5 641	-	723	5	84
Rinhat	5 348	157	572	2	77
Wewiku	5 946	24	1 280	8	63
Weliman	7 656	2	582	2	32
Malaka Tengah	10 401	6	722	17	174
Sasita Mean	2 949	7	516	3	69
lo Kufeu	3 283	-	5	0	19
Botin Leobebe	1 330	-	317	1	38
Malaka Timur	3 725	102	40	2	30
Laen Manen	3 943	551	573	-	59
Raimanuk	3 981	1 556	36	-	40
Kobalima	6 009	515	280	6	73
Kobalima Timur	2 591	1	278	2	6
Tasifeto Barat	6 824	1 003	56	4	117
Kakuluk Mesak	3 733	325	200	9	91
Nanaet Dubesi	1 667	122	8	-	16
Kota Atambua	2 245	183	187	29	592
Atambua Barat	526	162	237	56	565
Atambua Selatan	1 032	403	72	22	424
Tasifeto Timur	6 663	270	271	5	205
Raihat	5 266	205	923	2	50
Lasiolat	2 168	306	8	2	24
Lamaknen	5 482	188	22	2	34
Lamaknen Selatan	3 184	5	-	-	31
<b>Kabupaten Malaka/Belu Malaka/Belu Regency</b>	<b>101 593</b>	<b>6 093</b>	<b>7 908</b>	<b>179</b>	<b>2 913</b>

**POPULATION AND MAN POWER**

**Tabel** Lanjutan  
3.2.7  
**Table** Continued

Kecamatan Sub-District	Perdagang- an/ Trade	Komunikasi/ Communica- tion	Keuangan/ Financial	Jasa- Jasa/ Services	Jumlah/ Total
[1]	[7]	[8]	[9]	[10]	[11]
Malaka Barat	298	375	4	539	7 669
Rinhat	63	178	-	328	6 725
Wewiku	155	346	-	545	8 367
Weliman	129	222	5	369	8 999
Malaka Tengah	1 126	768	68	1 606	14 888
Sasita Mean	125	157	-	304	4 130
Io Kufeu	10	60	1	180	3 558
Botin Leobele	30	77	-	113	1 906
Malaka Timur	92	178	3	332	4 504
Laen Manen	65	217	-	341	5 749
Raimanuk	85	329	-	359	6 386
Kobalima	235	400	4	838	8 360
Kobalima Timur	22	61	-	248	3 209
Tasifeto Barat	448	596	18	1 101	10 167
Kakuluk Mesak	520	711	9	695	6 293
Nanaet Dubesi	20	39	-	63	1 935
Kota Atambua	1 181	1 139	73	3 357	8 986
Atambua Barat	2 103	1 038	106	2 561	7 354
Atambua Selatan	1 239	1 160	128	2 540	7 020
Tasifeto Timur	188	645	12	941	9 200
Raihat	142	195	1	342	7 126
Lasiolat	78	120	-	185	2 891
Lamaknen	75	157	6	353	6 319
Lamaknen Selatan	21	47	2	205	3 495
<b>Kabupaten Malaka/Belu Malaka/Belu Regency</b>	<b>8 450</b>	<b>9 215</b>	<b>440</b>	<b>18 445</b>	<b>155 236</b>

Sumber\_: Sensus Penduduk 2010, BPS Kabupaten Belu  
Source Population Census of Belu Regency Statistic2010

## PENDUDUK DAN TENAGA KERJA

Tabel 3.2.8 Penduduk 15 Tahun ke Atas yang Bekerja Selama Seminggu Yang Lalu Menurut Lapangan Usaha Utama dan Jenis Kelamin di Kabupaten Malaka, 2017  
*Table Population 15 Years of Age and Over Who Worked During The Previous Week By Main Job Field and Sex in Malaka Regency, 2017*

Lapangan Usaha Utama <i>Main Job Field</i>	Laki-laki <i>Male</i>		Perempuan <i>Female</i>		Jumlah <i>Total</i>	
	Jumlah <i>Total</i>	%	Jumlah <i>Total</i>	%	Jumlah <i>Total</i>	%
[1]	[2]	[3]	[4]	[5]	[6]	[7]
01. Primer/ <i>Primary</i>	22,229	56.32	31,467	72.21	59,696	64.66
02. Sekunder/ <i>Secondary</i>	6,905	17.49	6,891	15.81	13,796	16.61
03. Tersier/ <i>Tertiary</i>	10,335	26.19	5,217	11.98	15,552	18.73
<b>Jumlah/ <i>Total</i></b>	<b>39,469</b>	<b>100.00</b>	<b>43,575</b>	<b>100.00</b>	<b>83,044</b>	<b>100.00</b>

Sumber : Survei Angkatan Kerja Nasional (Sakernas) 2017, BPS  
*Source National Labor Force Survey 2017, BPS*



**POPULATION AND MAN POWER**

**Tabel**  
**Table** 3.2.9

Penduduk Berumur 15 Tahun ke Atas Yang Bekerja Selama Seminggu Yang Lalu Menurut Status Pekerjaan Utama dan Kecamatan di Kabupaten Malaka/Belu, 2010

*Population 15 Years of Age and Over Who Worked During The Previous Week By Main Employment Status and Sub-District in Malaka/Belu Regency, 2010*

Kecamatan Sub-District	Bekerja Sendiri/ Own Account Worker	Berusaha dibantu Buruh Tidak Tetap/Buruh Tidak Dibayar/ Employer Assisted by Temporary Worker/ Unpaid Worker	Berusaha Dibantu Buruh Tetap atau Buruh dibayar/ Employer Assisted by Permanent Worker/ Paid Worker	Buruh/ Karyawan/ Pegawai Labor/ Worker/ Employee
[1]	[2]	[3]	[4]	[5]
Malaka Barat	3 035	1 840	94	594
Rinhat	985	2 667	69	315
Wewiku	1 328	2 930	106	579
Weliman	680	3 526	68	395
Malaka Tengah	2 105	5 527	408	1 707
Sasita Mean	722	1 498	148	281
lo Kufeu	291	1 340	17	171
Botin Leobele	727	480	35	125
Malaka Timur	363	1 708	38	331
Laen Manen	1 460	1 622	45	381
Raimanuk	1 257	2 027	30	382
Kobalima	728	2 782	120	907
Kobalima Timur	1 536	237	2	218
Tasifeto Barat	1 452	2 732	183	1 307
Kakuluk Mesak	3 082	910	124	847
Nanaet Dubesi	186	665	6	54
Kota Atambua	2 204	634	573	4 010
Atambua Barat	2 042	294	421	3 843
Atambua Selatan	1 976	224	471	3 092
Tasifeto Timur	2 450	2 528	202	985
Raihat	2 163	1 895	44	360
Lasiolat	570	865	41	200
Lamaknen	133	2 262	48	375
Lamaknen Selatan	290	1 176	11	204
<b>Kabupaten Malaka/Belu Malaka/Belu Regency</b>	<b>31 765</b>	<b>42 369</b>	<b>3 304</b>	<b>21 663</b>

## PENDUDUK DAN TENAGA KERJA

Tabel 3.2.9 Lanjutan  
Table Continued

Kecamatan Sub-District	Pekerja Bebas/ Casual Employee	Pekerja Keluarga atau Tidak Dibayar/ Family Worker/ Unpaid Worker	Jumlah/ Total
[1]	[7]	[8]	[9]
Malaka Barat	20	2 086	7 669
Rinhat	107	2 582	6 725
Wewiku	54	3 370	8 367
Weliman	23	4 307	8 999
Malaka Tengah	59	5 082	14 888
Sasita Mean	30	1 451	4 130
Io Kufeu	17	1 722	3 558
Botin Leobele	-	539	1 906
Malaka Timur	4	2 060	4 504
Laen Manen	38	2 203	5 749
Raimanuk	47	2 643	6 386
Kobalima	152	3 671	8 360
Kobalima Timur	14	1 202	3 209
Tasifeto Barat	424	4 069	10 167
Kakuluk Mesak	151	1 179	6 293
Nanaet Dubesi	87	937	1 935
Kota Atambua	249	1 316	8 986
Atambua Barat	328	426	7 354
Atambua Selatan	867	390	7 020
Tasifeto Timur	92	2 943	9 200
Raihat	42	2 622	7 126
Lasiolat	10	1 205	2 891
Lamaknen	44	3 457	6 319
Lamaknen Selatan	23	1 791	3 495
<b>Kabupaten Malaka/Belu Malaka/Belu Regency</b>	<b>2 882</b>	<b>53 253</b>	<b>155 236</b>

Sumber : Sensus Penduduk 2010, BPS Kabupaten Belu  
Source Population Census of Belu Regency Statistic 2010

**POPULATION AND MAN POWER**

**Tabel**  
**Table** 3.2.10

Penduduk Berumur 15 Tahun ke Atas Yang Bekerja Selama Seminggu Yang Lalu Menurut Status Pekerjaan Utama dan Jenis Kelamin di Kabupaten Malaka, 2017

*Population 15 Years of Age and Over Who Worked During The Previous Week By Main Employment Status and Sex in Malaka Regency, 2017*

Status Pekerjaan Utama/ Main Employment Status	Laki-laki Male		Perempuan Female		Jumlah Total	
	Jumlah Total	%	Jumlah Total	%	Jumlah Total	%
[1]	[2]	[3]	[4]	[5]	[6]	[7]
1. Bekerja Sendiri/ Own Account Worker	5,801	12.76	9,384	21.54	15,185	17.05
2. Berusaha sendiri dibantu Berusaha dibantu Buruh Tidak Tetap/Buruh Tidak Dibayar/ Employer Assisted by Temporary Worker/ Unpaid Worker	21,181	46.58	10,076	23.12	31,257	35.10
3. Berusaha Dibantu Buruh Tetap atau Buruh dibayar/ Employer Assisted by Permanent Worker/ Paid Worker	3,707	8.20	265	0.61	3,972	4.46
4. Buruh/ Karyawan/ Pegawai/ Labor/Worker/ Employee	7,319	16.10	1,956	4.50	9,275	10.43
5. Pekerja Bebas di Pertanian/ Casual Employee in Agriculture	-	-	-	-	-	-
6. Pekerja Bebas di Non- Pertanian/ Casual Employee Not in Agriculutre	267	0.59	-	-	267	0.29
7. Pekerja Keluarga atau Tidak Dibayar/ Family Worker or Unpaid Worker	7,194	15.82	21,894	50.24	29,088	32.67
<b>Jumlah/Total</b>	<b>45,469</b>	<b>100.00</b>	<b>43,575</b>	<b>100.00</b>	<b>89,044</b>	<b>100.00</b>

Sumber : Survei Angkatan Kerja Nasional (Sakernas) 2017, BPS

Source National Labor Force Survey 2017, BPS

## PENDUDUK DAN TENAGA KERJA

Tabel  
Table 3.2.11

Penduduk 10 Tahun ke Atas yang Bekerja Selama Seminggu Yang Lalu Menurut Jenis Pekerjaan Utama dan Jenis Kelamin di Kabupaten Malaka, 2017

*Population 10 Years of Age and Over Who Worked During The Previous Week by Type of Main Occupation and Sex in Malaka Regency, 2015*

Jenis Pekerjaan Utama <i>Type of Main Occupation</i>	Laki-laki <i>Male</i>		Perempuan <i>Female</i>		Jumlah <i>Total</i>	
	Jumlah <i>Total</i>	%	Jumlah <i>Total</i>	%	Jumlah <i>Total</i>	%
[1]	[2]	[3]	[4]	[5]	[6]	[7]
1. Tenaga Profesional, Teknisi Dan Tenaga Lain Ybdi	2,513	5.52	1,596	3.67	4,109	4.63
2. Tenaga Kepemimpinan Dan Ketatalaksanaan	-	-	-	-	-	-
3. Pejabat Pelaksana, Tenaga Tata Usaha Dan Tenaga Ybdi	668	1.47	-	-	668	0.76
4. Tenaga Usaha Penjualan	2,377	5.23	2,776	6.37	5,153	5.78
5. Tenaga Usaha Jasa	728	1.60	485	1.11	1,213	1.36
6. T U Tani, Kebun, Ternak <sup>2</sup> , Ikan, Hutan Dan Perburuan	27,412	60.29	31,467	72.21	58,879	66.12
7/8/9 Tenaga Produksi Op Alat Angkutan Dan Pekerja Kasar	10,921	24.02	7,251	16.64	18,172	20.40
X/10. Lainnya	850	1.87	-	-	850	0.95
<b>Jumlah/Total</b>	<b>45,469</b>	<b>100.00</b>	<b>43,575</b>	<b>100.00</b>	<b>89,044</b>	<b>100.00</b>

Sumber : Survei Angkatan Kerja Nasional (Sakernas) 2015, BPS

Source : National Labor Force Survey 2015, BPS

**POPULATION AND MAN POWER**

**Tabel** 3.2.13 Pencari Kerja, Permintaan, dan Penempatan Tenaga Kerja yang Terdaftar Menurut Jenis Kelamin di Kabupaten Malaka, 2016  
**Table** 3.2.13 *Registered Job Applications, Vacancies, and Placement of Workers by Sex in Malaka Regency, 2016*

Jenis Kegiatan <i>Activity</i>	Laki-laki <i>Male</i>		Perempuan <i>Female</i>		Jumlah <i>Total</i>	
	Jumlah <i>Total</i>	%	Jumlah <i>Total</i>	%	Jumlah <i>Total</i>	%
[1]	[2]	[3]	[4]	[5]	[6]	[7]
01. Pencari kerja / <i>job applications</i>	-	-	-	-	-	-
02. Permintaan tenaga kerja / <i>vacancies</i>	-	-	-	-	-	-
03. Penempatan tenaga kerja / <i>placement</i>	-	-	-	-	-	-

Sumber\_ : Dinas Ketenagakerjaan dan Transmigrasi Kabupaten Malaka  
*Source Man Power and Transmigration Service of Malaka Regency*  
Data 2017 tidak tersedia / *data 2017 was not available*

## PENDUDUK DAN TENAGA KERJA

Jumlah Pencari Kerja yang Terdaftar Menurut Tingkat Pendidikan Terakhir yang Ditamatkan dan Jenis Kelamin di Kabupaten Malaka, 2017

Tabel 3.2.14  
Table *Numbers of Registered Job Applicants by Educational Attainment and Sex in Malaka Regency, 2017*

Tingkat Pendidikan <i>Educational Attainment</i>	Laki-Laki <i>Male</i>	Perempuan <i>Female</i>	Jumlah <i>Total</i>
[1]	[2]	[3]	[4]
01. SD dan sederajat / <i>primary school</i>	-	-	-
02. SMTP / <i>junior high school</i>	-	-	-
03. SMTA / <i>senior high school</i>	-	-	-
04. D I / <i>diploma I</i>	-	-	-
05. D II / <i>diploma II</i>	-	-	-
06. D III / <i>academy, diploma III</i>	-	-	-
07. S1 / <i>Strata 1</i>	-	-	-
08. S2/ <i>Strata 2</i>	-	-	-
<b>Jumlah/Total</b>	-	-	-

Sumber : Dinas Ketenagakerjaan, dan Transmigrasi Kabupaten Malaka  
Source : *Man Power and Transmigration Service of Malaka Regency*  
Data 2017 tidak tersedia / *data 2017 was not available*

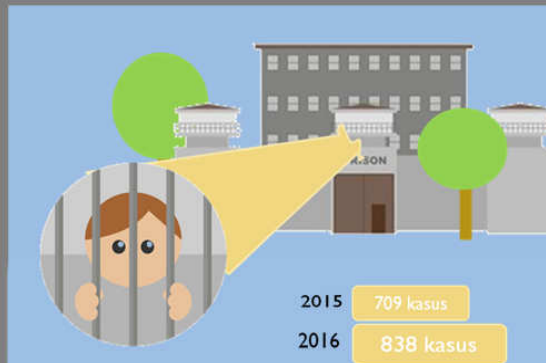

**POPULATION AND MAN POWER**

**Tabel** 3.2.15 **Perbandingan Rata-Rata Upah/Gaji Bersih Karyawan dengan Kebutuhan Hidup Minimum (KHM) dan Upah Minimum Regional (UMR) Selama Sebulan di Kabupaten Malaka, 2014-2017**  
**Table** 3.2.15 **Comparison Between Average of Wages and Minimum Necessities of Life and Minimum Regional Wages in a Month in Malaka Regency, 2014-2017**

Wilayah/ Region	2014	2015	2016	2017
[1]	[2]	[3]	[4]	[5]
<b>Malaka</b>				
a. Rata-rata Upah/ Gaji Bersih Sebulan/ Average of Wages	*	*	*	*
b. Kebutuhan Hidup Minimum (KHM)/ Minimum Necessities	*	*	*	*
c. Upah Minimum Regional (UMR)/ Minimum Regional Wages	1,250,000	1,250,000	1,425,000	1,425,000
<b>Nusa Tenggara Timur</b>				
a. Rata-rata Upah/ Gaji Bersih Sebulan/ Average of Wages	-	-	-	-
b. Kebutuhan Hidup Minimum (KHM)/ Minimum Necessities	-	-	-	-
c. Upah Minimum Regional (UMR)/ Minimum Regional Wages	1,250,000	1,250,000	1,425,000	1,425,000

Sumber\_ : Dinas Sosial, Tenaga Kerja, dan Transmigrasi Kabupaten Malaka  
 Source Social, Man Power and Transmigration Service of Malaka Regency

Catatan/ Notes : \*/ Bersumber dari NTT Dalam Angka/From NTT in Figures  
 -/ Data tidak tersedia/ Data not available





**PENJELASAN TEKNIS**

1. Tidak/ belum pernah sekolah adalah mereka yang tidak pernah atau belum pernah terdaftar dan tidak pernah atau belum pernah aktif mengikuti pendidikan formal maupun nonformal (Paket A/ B/ C). termasuk juga yang tamat/ belum tamat taman kanak-kanak tetapi tidak melanjutkan ke sekolah dasar.
2. Masih bersekolah adalah mereka yang terdaftar dan aktif mengikuti pendidikan formal dan nonformal (Paket A/B/C), baik pendidikan dasar, menengah maupun pendidikan tinggi yang berada di bawah pengawasan Kemendiknas, Kemenag, Instansi Negeri lain maupun Instansi Swasta. Bagi mahasiswa yang sedang cuti dianggap masih bersekolah.
3. Tamat sekolah adalah menyelesaikan pelajaran yang ditandai dengan lulus ujian akhir pada kelas atau tingkat terakhir suatu jenjang pendidikan di sekolah negeri maupun swasta dengan mendapatkan tanda tamat belajar/ ijazah. Seseorang yang belum mengikuti pelajaran pada kelas tertinggi tetapi telah mengikuti ujian terakhir dianggap lulus atau tamat sekolah.

**TECHNICAL NOTES**

1. *Not/ never attending school is someone who has never been registered in formal education, such as primary, secondary and tertiary education, and non-formal education, such as A/B/C package. Those who just completed kindergarten are considered as never attended school.*
2. *Attending school is someone who is currently attending primary, secondary or tertiary education, including non-formal education such as A, B, C package under supervision of Ministry of National Education, Ministry of Religious Affairs, other state and private institutions.*
3. *Completed particular level of education is someone who has completed particular level of education in either private or public school by owning the certificate that clarify that he/she have been passing the exams.*

4. Tidak bersekolah lagi adalah mereka yang pernah terdaftar dan aktif mengikuti pendidikan di suatu jenjang pendidikan formal dan nonformal, tetapi pada saat pencacahan tidak lagi terdaftar dan aktif mengikuti pendidikan.
  5. Dapat membaca dan menulis artinya dapat membaca dan menulis kata-kata/ kalimat sederhana dengan suatu aksara tertentu.
  6. Sekolah adalah lembaga pendidikan formal yang dimulai dari pendidikan dasar, menengah dan tinggi. Pendidikan yang dicatat adalah pendidikan formal berdasarkan kurikulum Kementerian Pendidikan Nasional, termasuk pendidikan yang diselenggarakan oleh pondok pesantren dengan memakai kurikulum Kementerian Pendidikan Nasional seperti Madrasah Ibtidaiyah (MI), Madrasah Tsanawilayah (MTs), dan Madrasah Aliyah (MA). Pondok pesantren/ madrasah siniyah adalah sekolah yang tidak memakai kurikulum dan Kementerian Pendidikan Nasional.
4. *Not attending school anymore is someone who was currently attending neither formal school nor non-formal one.*
  5. *Abel to read and write is the ability to read and write at least a simple sentence of an alphabet.*
  6. *School is an education institutional that start from primary, secondary and tertiary education. The education data recorded in the survey covering data on formal education based on the curriculum which been set up by Ministry of National Education including education the education that carried out by Muslim Boarding School such as MI, MTs, and MA. Islamic Boarding School/ Madrasah Diniyah is a school that does not implement Ministry of National Education curriculums.*

7. Rumah sakit adalah tempat pemeriksaan dan perawatan kesehatan, biasanya berada di bawah pengawasan dokter/ tenaga medis, termasuk rumah sakit khusus seperti rumah sakit perawatan paru-paru dan RS jantung.
  8. Puskesmas (Pusat Kesehatan Masyarakat) adalah unit pelayanan kesehatan milik pemerintah yang bertanggungjawab terhadap pelayanan kesehatan masyarakat untuk wilayah kecamatan, sebagian kecamatan atau kelurahan. Tim Puskesmas sesuai jadwal dapat melakukan Puskesmas Keliling ke tempat-tempat tertentu dalam wilayah kerjanya, untuk mendapatkan pelayanan dengan masyarakat.
  9. Puskesmas Pembantu (Pustu) adalah unit pelayanan kesehatan masyarakat yang membantu kegiatan Puskesmas di sebagian dari wilayah kerja. Pada beberapa daerah balai pengobatan telah berubah fungsi menjadi Pustu walaupun papan nama masih tertulis balai pengobatan.
7. *Hospital is a place for health check, usually controlled/ supervised by doctors/ medical personnel. Including Lung Hospital and Coronary Hospital.*
  8. *Public Health Center is health center that provided by government which has responsible for delivery of health services to the community of sub-district level, part of sub-district level or Sub-Urbs. Officials in PHC schedule can provide health services in their working area in effort of closing their service to the community through Mobile PHC program.*
  9. *Subsidiary Public Health Center is health facility that assists the Public Health Center in its part of working area. In several regions, health check points have changes their status into Subsidiary PHC although their sign written in the board remains unchanged.*

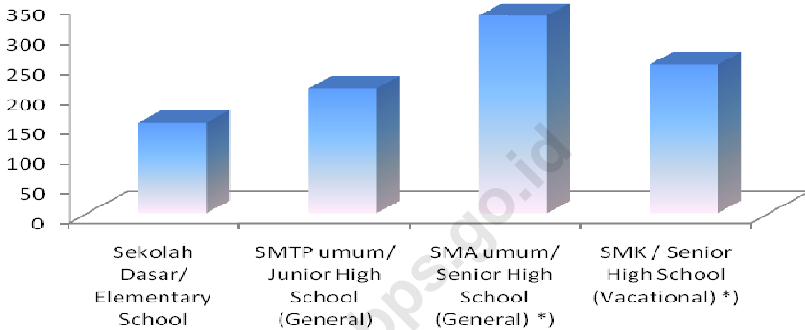
10. Imunisasi adalah memasukkan kuman atau racun penyakit tertentu yang sudah dilemahkan (vaksin) ke dalam tubuh dengan cara disuntik atau diminum (ditetaskan dalam mulut) dengan maksud agar terjadi kekebalan tubuh terhadap penyakit tersebut.
11. Peristiwa tindak pidana yang dilaporkan adalah setiap peristiwa yang diterima kepolisian dari laporan masyarakat atau peristiwa dimana pelakunya tertangkap tangan oleh kepolisian.
12. Jumlah tindak pidana menggambarkan jumlah kasus tindak pidana yang terjadi pada kurun waktu tertentu.
- 10. Immunization is putting enervated microbe of a certain disease into human body by injection or drinking (dropping into mouth) to make the body immune to that disease.*
- 11. Reported crime incidence includes all criminal cases reported and received by police office and all crimes caught by police.*
- 12. Total crimes refer to the number of criminal cases occurring during a given period.*

<https://malakakab.bps.go.id>

ULASAN	DESCRIPTION
<ul style="list-style-type: none"> <li>Berdasarkan data SUSENAS 2015, persentase penduduk laki-laki yang belum memiliki ijazah relatif tinggi, yakni 31,47 persen.</li> </ul>	<ul style="list-style-type: none"> <li><i>Based on SUSENAS 2015, percentage of male population which didn't have completed/not yet completed his studies is relatively high, about 31,47%</i></li> </ul>
<ul style="list-style-type: none"> <li>Sedangkan dari tingkat kemampuan membaca dan menulis, persentase penduduk yang sudah dapat membaca dan menulis mencapai 85 persen.</li> </ul>	<ul style="list-style-type: none"> <li><i>Percentage of population by literacy is about 85%.</i></li> </ul>
<ul style="list-style-type: none"> <li>Pendidikan yang baik akan didukung sarana dan prasarana yang baik. Diantaranya gedung sekolah, jumlah guru yang memadai, dan kemampuan peserta didik.</li> </ul>	<ul style="list-style-type: none"> <li><i>A good education is supported by good facilities and infrastructure too. Such as school buildings, sufficient teacher and capability of students.</i></li> </ul>
<ul style="list-style-type: none"> <li>Jumlah fasilitas kesehatan di Kabupaten Malaka terbilang masih butuh perhatian. Jumlah rumah sakit ada 1, puskesmas ada 17, puskesmas pembantu ada 27, polindes/poskesdes ada 64</li> </ul>	<ul style="list-style-type: none"> <li><i>Number of health services in Malaka Regency still need attention. There are 1 hospital, 17 community health centre, 27 community health sub centres, and 64 rural health clinics.</i></li> </ul>

Grafik  
Graphic

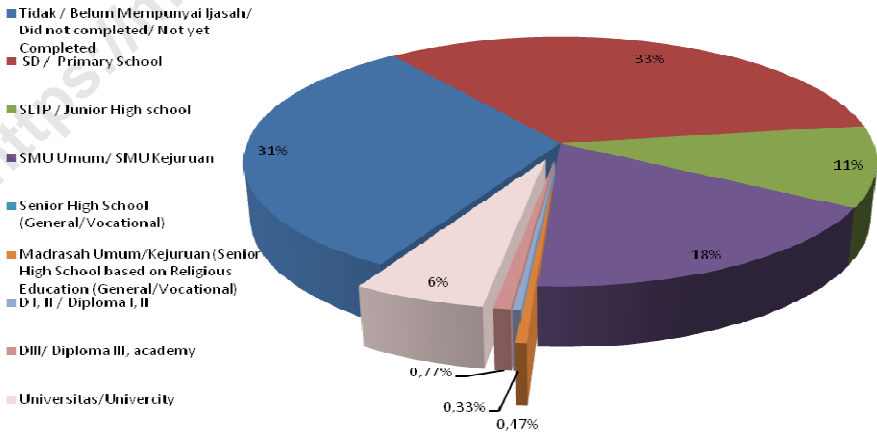
4.1 Rata-rata Jumlah Murid per Sekolah Menurut Tingkat Pendidikan di Kabupaten Malaka, 2015  
*Average of Pupil per School by Education Level in Malaka Regency, 2015*



Sumber : Dinas Pendidikan Nasional Kabupaten Malaka  
Source : National Education Service of Malaka Regency

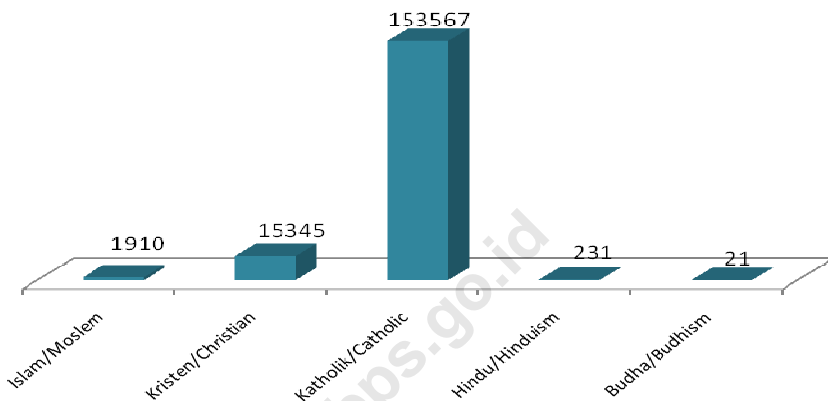
Grafik  
Graphic

4.2 Persentase Penduduk Berumur 15 Tahun ke Atas Menurut Kemampuan Membaca dan Menulis di Kabupaten Malaka, 2016  
*Percentage of 15 Years of Age or Above of Population by Literacy in Malaka Regency, 2016*



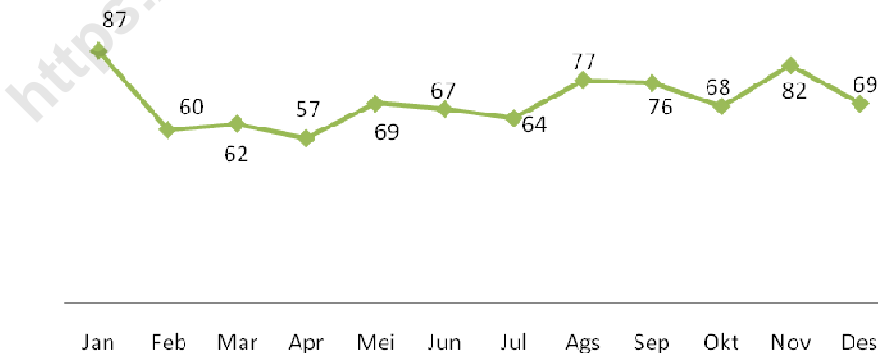
Sumber : Survei Sosial Ekonomi Nasional (SUSENAS) 2016, BPS  
Source : National Social Economic Survey 2016, BPS

**Grafik** 4.3 Penduduk Berdasarkan Agama yang Dianut, 2016  
**Graphic** 4.3 Population by Religion, 2016



Sumber : Kantor Kementrian Agama Kabupaten Malaka  
 Source National Religion Service of Malaka Regency

**Grafik** 4.4 Banyaknya Masalah Sosial yang Terjadi Menurut Bulan Kabupaten Malaka/Belu, 2016  
**Graphic** 4.4 Numbers of Social Affair Settled Monthly in Malaka/Belu Regency, 2016



Sumber : Kepolisian Resort Belu  
 Source Belu Police Officer

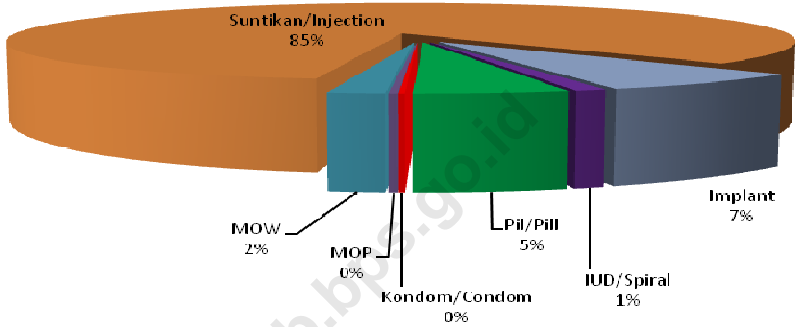


Banyaknya Peserta KB Menurut Metode Kontrasepsi yang digunakan dan Kecamatan di Kabupaten Malaka, 2016

Grafik  
Graphic

4.5

Numbers of KB Acceptor by Contraception Method and Sub-District in Malaka Regency, 2016



Sumber : Dinas Kesehatan Kabupaten Malaka  
Source Health Service of Malaka Regency

<https://malaka.bps.go.id>

## SOSIAL

### 4.1 PENDIDIKAN EDUCATION

**Tabel** 4.1.1 Banyaknya Sekolah, Guru, dan Murid Menurut Tingkat Pendidikan di Kabupaten Malaka 2017  
**Table** 4.1.1 *Numbers of Schools, Teachers, and Pupils by Education Level in Malaka Regency, 2017*

Tingkat Pendidikan <i>Education Level</i>	Sekolah <i>School</i>	Guru <i>Teacher</i>	Murid <i>Pupil</i>	Rata- Rata Guru Per Sekolah <i>Teachers per School</i>	Rata- Rata Murid Per Sekolah <i>Pupils per School</i>
[1]	[2]	[3]	[4]	[5]	[6]
01. Sekolah Dasar/ <i>Elementary School</i>	207	2,045	29,079	9	140
02. SMTP umum/ <i>Junior High School (General)</i>	59	981	12,600	16	213
03. SMP Kejuruan/ <i>Junior High School (Vacational)*</i>	-	-	-	-	-
04. SMP Terbuka Umum/ <i>Open Junior High School*</i>	-	-	-	-	-
05. SMP Terbuka Kejuruan/ <i>Open Junior High School (Vacational) *</i>	-	-	-	-	-
06. SMA umum/ <i>Senior High School (General) *</i>	29	630	7,426	21	256
07. SMK / <i>Senior High School (Vacational) *</i>	6	143	1,231	23	205
08. Akademi/Perguruan Tinggi (AKPER)/ <i>Academy/ University*</i>	-	-	-	-	-

Sumber : Dinas Pendidikan , Kebudayaan, Pemuda dan Olahraga Kabupaten Malaka

Source : *Services of Education, Culture, Youth and Sports of Malaka Regency*

**Tabel** 4.1.2 **Persentase Penduduk 7-24 Tahun yang Masih Sekolah, Tidak/Belum Pernah Sekolah, dan Tidak Sekolah Lagi Menurut Kelompok Umur di Propinsi Nusa Tenggara Timur, 2017**  
**Table** 4.1.2 **Percentage of Population 7-24 Years and over who Attending School, Never/Not Yet Attending School in East Nusa Tenggara Province, 2017**

Golongan Umur Age Group	Masih Sekolah Attending School	Tidak/Belum Pernah Sekolah Never/Not yet attending school	Tidak Sekolah Lagi Not Attending School Anymore
[1]	[2]	[3]	[4]
7 – 12	98.27	1.29	0.44
13 – 15	94.76	0.52	4.72
16 – 18	74.65	1.46	23.89
19 – 24	27.80	2.23	69.97

Sumber\_ : Survei Sosial Ekonomi Nasional (SUSENAS) 2017, BPS  
 Source National Social Economic Survey 2017, BPS

## SOSIAL

Tabel  
Table

4.1.3

Penduduk 5 Tahun ke Atas Menurut Pendidikan Tertinggi Yang Ditamatkan dan Kecamatan di Kabupaten Malaka/Belu, 2010

*Population 5 Years of Age and by Education Attainment and Sub-District in Malaka/Belu Regency, 2010*

Kecamatan Sub-District	Tidak/Belum Pernah Sekolah/ Never been to School	Tidak/Belum Tamat SD/ Not Graduated of Elementary School	SD/MI/ Sederajat/ Elementary School	SLTP/MTs/ Sederajat/ Junior High School	SLTA/MA/ Sederajat/ Senior High School
[1]	[2]	[3]	[4]	[5]	[6]
Malaka Barat	5 010	4 096	4 777	1 939	1 266
Rinhat	4 183	2 701	3 193	797	512
Wewiku	4 534	3 874	3 916	1 364	964
Weliman	4 936	3 481	4 123	1 369	894
Malaka Tengah	7 315	6 532	8 219	4 026	3 084
Sasita Mean	1 922	1 770	2 199	466	467
Io Kufeu	1 088	920	1 334	209	213
Botin Leobele	2 059	1 531	2 180	303	194
Malaka Timur	2 055	1 874	2 582	719	508
Laen Manen	2 261	2 459	3 254	691	626
Raimanuk	3 520	3 198	3 931	988	722
Kobalima	3 320	3 753	4 277	1 756	1 443
Kobalima Timur	1 204	1 343	1 882	381	514
Tasifeto Barat	3 216	4 938	6 449	2 849	1 706
Kakuluk Mesak	4 057	4 189	4 029	1 653	1 465
Nanaet Dubesi	1 363	928	912	121	108
Kota Atambua	2 884	5 158	5 355	3 811	4 169
Atambua Barat	1 318	3 752	4 593	3 566	3 875
Atambua Selatan	1 799	4 049	4 552	3 497	3 927
Tasifeto Timur	4 183	4 788	5 826	1 494	1 617
Raihat	4 231	3 067	2 808	753	523
Lasiolat	780	1 928	1 994	351	231
Lamaknen	1 842	2 396	4 380	754	562
Lamaknen Selatan	1 400	1 790	2 406	365	279
<b>Kabupaten Malaka/Belu Malaka/Belu Regency</b>	<b>70 480</b>	<b>74 515</b>	<b>89 171</b>	<b>34 222</b>	<b>29 869</b>

Tabel 4.1.3 Lanjutan  
Table Continued

Kecamatan Sub-District	SM Kejuruan/ Vocational High School	D I – DIII	DIV – S1	S2 – S3	Jumlah/ Total
[1]	[7]	[8]	[9]	[10]	[11]
Malaka Barat	102	140	128	0	17 458
Rinhat	43	60	36	1	11 526
Wewiku	55	191	90	0	14 988
Weliman	49	98	44	0	14 994
Malaka Tengah	262	334	364	10	30 146
Sasita Mean	23	63	45	1	6 956
Io Kufeu	34	18	8	0	3 824
Botin Leobele	21	53	35	0	6 376
Malaka Timur	112	79	49	1	7 979
Laen Manen	72	75	56	1	9 495
Raimanuk	56	81	57	0	12 553
Kobalima	151	141	112	4	14 957
Kobalima Timur	12	34	16	0	5 386
Tasifeto Barat	116	206	258	18	19 756
Kakuluk Mesak	98	138	108	4	15 741
Nanaet Dubesi	6	18	4	1	3 461
Kota Atambua	640	477	853	51	23 398
Atambua Barat	560	474	869	46	19 053
Atambua Selatan	538	443	883	36	19 724
Tasifeto Timur	156	130	114	1	18 309
Raihat	52	43	46	1	11 524
Lasiolat	29	35	33	2	5 383
Lamaknen	59	100	60	0	10 153
Lamaknen Selatan	21	20	23	0	6 304
<b>Kabupaten Malaka/Belu Malaka/Belu Regency</b>	<b>3 267</b>	<b>3 451</b>	<b>4 291</b>	<b>178</b>	<b>309 444</b>

Sumber\_ : Sensus Penduduk 2010, BPS Kabupaten Belu  
Source Population Census of Belu Regency Statistic 2010

## SOSIAL

**Tabel** 4.1.4 **Persentase Penduduk Berumur 10 Tahun ke Atas Menurut Ijasah Tertinggi yang Dimiliki dan Jenis Kelamin di Kabupaten Malaka, 2017**  
**Table** 4.1.4 **Percentage of Population 10 Years of Age or Above by Education Attainment and Sex in Malaka Regency, 2017**

Pendidikan Yang Ditamatkan <i>Education Attainment</i>	Laki-Laki <i>Male</i>	Perempuan <i>Female</i>	Total
[1]	[2]	[3]	
1. Tidak / Belum Mempunyai Ijasah/ <i>Did not completed/ Not yet Completed</i>	40.29	35.83	37.90
2. SD / <i>Primary School</i>	32.97	32.59	32.77
3. SLTP / <i>Junior High school</i>	11.88	13.80	12.91
4. SMU Umum/ SMU Kejuruan <i>Senior High School (General/Vocational)</i>	9.57	11.84	10.78
5. Madrasah Umum/Kejuruan <i>(Senior High School based on Religious Education (General/Vocational))</i>	1.45	0.49	0.93
6. D I, II / <i>Diploma I, II</i>	0.11	0.21	0.16
DIII/ <i>Diploma III, academy</i>	0.08	0.77	0.45
Universitas/ <i>Univercity</i>	3.65	4.48	4.09

Sumber : Survei Sosial Ekonomi Nasional (SUSENAS) 2017, BPS  
 Source : *National Social Economic Survey 2017, BPS*

**Tabel** 4.1.5 **Table** Persentase Penduduk Berumur 15 Tahun ke Atas Menurut Kemampuan Membaca dan Menulis per Jenis Kelamin di Kabupaten Malaka, 2017  
*Percentage of 10 Years of Age or Above of Population by Literacy and Sex in Malaka Regency, 2017*

Kemampuan Membaca dan Menulis <i>Literacy</i>	Laki-Laki <i>Male</i>	Perempuan <i>Female</i>	Jumlah <i>Total</i>
[1]	[2]	[3]	[4]
Huruf Latin/ <i>Latin letters</i>	87.94	86.66	87.25
Huruf Arab/ <i>Arabic Letters</i>	2.95	3.28	3.13
Huruf Lainnya/ <i>Others Letters</i>	0.38	0.41	0.40
Tidak Dapat Membaca/ <i>Illiterate</i>	12.06	13.26	12.70

Sumber\_ : Survei Sosial Ekonomi Nasional (SUSENAS) 2017, BPS  
*Source National Social Economic Survey 2017, BPS*

## SOSIAL

Tabel 4.1.6  
Table Banyaknya Sekolah, Guru, dan Murid Sekolah Dasar (SD) Negeri dan Swasta di Kabupaten Malaka Menurut Kecamatan, 2017  
*Numbers of School, Teacher, and Pupil of Public and Private Elementary School by Sub-District in Malaka Regency, 2017*

Kecamatan <i>Sub-District</i>	SD Negeri <i>Public Elementary School</i>		SD Swasta <i>Private Elementary School</i>		Guru <i>Teacher</i>
	Sekolah <i>School</i>	Murid <i>Pupil</i>	Sekolah <i>School</i>	Murid <i>Pupil</i>	
[1]	[2]	[3]	[5]	[7]	
Wewiku	13	1,653	10	1,500	239
Malaka Barat	6	1,792	15	1,549	212
Weliman	12	1,781	7	1,511	212
Rinhat	15	1,463	8	1,277	177
Io Kufeu	8	798	3	673	95
Sasita Mean	8	753	4	613	116
Malaka Tengah	21	2,926	14	2,626	429
Botin Leobele	5	373	2	348	61
Laen Manen	9	1,093	7	945	135
Malaka Timur	9	850	3	704	102
Kobalima	9	1,545	9	1,329	194
Kobalima Timur	6	531	4	446	73
<b>Kabupaten Malaka <i>Malaka Regency</i></b>	<b>121</b>	<b>15,558</b>	<b>86</b>	<b>13,521</b>	<b>2,045</b>

Sumber : Dinas Pendidikan, Kebudayaan, Pemuda dan Olahraga Kabupaten Malaka  
*Source*



Tabel  
Table 4.1.7

Banyaknya Sekolah, Guru, dan Murid Sekolah Menengah Pertama (SMP) Negeri dan Swasta di Kabupaten Malaka Menurut Kecamatan, 2017

*Numbers of School, Teacher, and Pupil of Public and Private Junior High School by Sub-District in Malaka Regency, 2017*

Kecamatan Sub-District	SMP Negeri Public Junior High School		SMP Swasta Private Junior High School		Guru Teacher
	Sekolah School	Murid Pupil	Sekolah School	Murid Pupil	
[1]	[2]	[3]	[4]	[5]	[6]
Wewiku	4	677	6	731	125
Malaka Barat	3	784	2	913	111
Weliman	4	679	3	777	123
Rinhat	4	320	1	372	60
Io Kufeu	5	264	-	325	51
Sasita Mean	3	251	1	279	44
Malaka Tengah	7	1,363	5	1,687	250
Botin Leobebe	1	62	-	73	8
Laen Manen	2	369	1	450	64
Malaka Timur	1	308	1	399	42
Kobalima	2	457	1	522	61
Kobalima Timur	2	247	1	291	42
<b>Kabupaten Malaka Malaka Regency</b>	<b>38</b>	<b>5,781</b>	<b>21</b>	<b>6,819</b>	<b>981</b>

Sumber : Dinas Pendidikan, Kebudayaan, Pemuda dan Olahraga Kabupaten Malaka  
Source

## SOSIAL

**Tabel 4.1.9** Banyaknya Sekolah, Guru, dan Murid Sekolah Menengah Atas (SMA) Negeri dan Swasta di Kabupaten Malaka Menurut Kecamatan, 2017  
*Table Numbers of School, Teacher, and Pupil of Public and Private Senior High School by Sub-District in Malaka Regency, 2017*

Kecamatan Sub-District	SMU Negeri Public Senior High School		SMU Swasta Private Senior High School		Guru Teacher
	Sekolah School	Murid Pupil	Sekolah School	Murid Pupil	
[1]	[2]	[3]	[4]	[5]	[6]
Wewiku	2	274	2	324	59
Malaka Barat	2	643	4	871	147
Weliman	1	329	1	443	52
Rinhat	1	101	-	138	35
Io Kufeu	1	33	-	155	11
Sasita Mean	1	79	-	116	15
Malaka Tengah	3	1,171	4	1,622	199
Botin Leobebe	-	-	1	-	0
Laen Manen	1	55	-	86	22
Malaka Timur	1	117	1	205	39
Kobalima	1	172	1	345	43
Kobalima Timur	1	60	-	87	8
<b>Kabupaten Malaka Malaka Regency</b>	<b>15</b>	<b>3,034</b>	<b>14</b>	<b>4,392</b>	<b>630</b>

Sumber : Dinas Pendidikan, Kebudayaan, Pemuda dan Olahraga Kabupaten Malaka  
*Source*

**Tabel** 4.1.10 **Banyaknya Sekolah, Guru, dan Murid Sekolah Menengah Kejuruan (SMK) Negeri dan Swasta di Kabupaten Malaka Menurut Kecamatan, 2017**  
**Table** 4.1.10 **Numbers of School, Teacher, and Pupil of Public and Private Senior High School (Vacational) by Sub-District in Malaka Regency, 2017**

Kecamatan Sub-District	SMK Negeri Public Special Middle School		SMK Swasta Private Special Middle School		Guru Teacher
	Sekolah School	Murid Pupil	Sekolah School	Murid Pupil	
[1]	[2]	[3]	[4]	[5]	[6]
Wewiku	1	93	-	117	29
Malaka Barat	-	-	-	-	-
Weliman	-	-	-	-	-
Rinhat	-	-	-	-	-
Io Kufeu	-	-	-	-	-
Sasita Mean	1	86	-	104	28
Malaka Tengah	1	152	2	244	40
Botin Leobebe	-	-	-	-	-
Laen Manen	-	-	-	-	-
Malaka Timur	-	-	-	-	-
Kobalima	1	217	-	218	46
Kobalima Timur	-	-	-	-	-
<b>Kabupaten Malaka Malaka Regency</b>	<b>4</b>	<b>548</b>	<b>2</b>	<b>683</b>	<b>143</b>

Sumber\_ : Dinas Pendidikan, Kebudayaan, Pemuda dan Olahraga Kabupaten Malaka  
 Source

## SOSIAL

**Tabel** 4.1.11 **Angka Partisipasi Murni (APM) Penduduk Berumur 7-18 Tahun Propinsi Nusa Tenggara Timur Menurut Jenjang Pendidikan dan Jenis Kelamin, 2017**  
*Net Enrollment Ratio (NER) of Population 7-18 Years of Age by Education Attainment and sex in Nusa Tenggara Timur Province, 2017*

Tingkat Pendidikan/ School Attainment	APM Net Enrollment Rate	APK Gross Enrollment Rate
[1]	[2]	[3]
SD/MI	95.4	114.05
SMP/MTs	67.16	91.35
SM/MA	53.32	78.83

Sumber : Survei Sosial Ekonomi Nasional (SUSENAS) 2017, BPS  
Source : National Social Economic Survey 2017, BPS

## SOSIAL

### 4.2 KESEHATAN DAN KELUARGA BERENCANA HEALTH AND FAMILY PLANNING

Jumlah Sarana Kesehatan Menurut Kecamatan Kabupaten Malaka, 2017  
Tabel 4.2.1  
Table Numbers of Health Service by Sub-District in Malaka Regency, 2017

Kecamatan Sub-District	Rumah Sakit Hospital	Puskesmas Community Health Centre	Puskesmas Pembantu Community Health Sub Centre	Balai Pengobatan Health Service House	Pokesde/ Polindes Rural Health Clinic
[1]	[2]	[3]	[4]	[5]	[6]
Wewiku	-	2	3	-	1
Malaka Barat	-	1	2	-	-
Weliman	-	1	3	-	2
Rinhat	-	4	3	-	3
Io Kufeu	-	2	1	-	2
Sasita Mean	-	1	-	1	5
Malaka Tengah	1	2	3	2	5
Botin Leobele	-	1	2	-	1
Laen Manen	-	2	3	1	2
Malaka Timur	-	1	3	-	-
Kobalima	-	2	3	-	-
Kobalima Timur	-	1	1	-	-
<b>Kabupaten Malaka Malaka Regency</b>	<b>1</b>	<b>20</b>	<b>27</b>	<b>4</b>	<b>21</b>

Sumber : Dinas Kesehatan Kabupaten Malaka  
Source Health Service of Malaka Regency

**Tabel** 4.2.2 Jumlah Tenaga Kesehatan Menurut Status Tenaga Menurut Kecamatan di Kabupaten Malaka, 2017  
**Table** 4.2.2 *Numbers of Health Personal by Health Personal Status and Sub-District in Malaka Regency, 2017*

Kecamatan Sub-District	Dokter Ahli Medical Specialist	Dokter Umum General Physicians		Dokter Gigi /Dentist	
		PNS	PTT	PNS	PTT
[1]	[7]	[8]	[9]	[10]	[11]
Wewiku	-				
Malaka Barat	-	1	-	-	-
Weliman	-	-	-	-	-
Rinhat	-	-	-	-	-
Io Kufeu	-	-	-	-	-
Sasita Mean	-	-	-	-	-
Malaka Tengah	-	5	-	2	-
Botin Leobebe	-	-	-	-	-
Laen Manen	-	-	-	-	-
Malaka Timur	-	-	-	-	-
Kobalima	-	-	-	-	-
Kobalima Timur	-	-	-	-	-
<b>Kabupaten Malaka Malaka Regency</b>	-	<b>6</b>	-	<b>2</b>	-

## SOSIAL

Lanjutan  
 Tabel 4.2.2  
 Table Continued

Kecamatan Sub-District	Perawat APK Nurses		Pembantu Perawat Nurses Assistant		Bidan Midwives		Bidan Desa Local Midwives	Farmasi Pharmacy	
	PNS	DTPK	PNS	DTPK	PNS	DTPK		PNS	DTPK
[1]	[12]	[13]	[14]	[15]	[16]	[17]	[18]	[19]	[20]
Wewiku	-	-	11	-	8	-	-	-	-
Malaka Barat	-	-	6	-	8	-	-	2	-
Weliman	-	-	9	-	9	-	-	1	-
Rinhat	-	-	9	-	15	-	-	1	-
Io Kufeu	-	-	2	-	8	-	-	2	-
Sasita Mean	-	-	7	-	10	-	-	1	-
Malaka Tengah	-	-	27	-	21	-	-	4	-
Botin Leobebe	-	-	1	-	5	-	-	-	-
Laen Manen	-	-	13	-	8	-	-	2	-
Malaka Timur	-	-	7	-	5	-	-	1	-
Kobalima	-	-	14	-	12	-	-	-	-
Kobalima Timur	-	-	1	-	7	-	-	1	-
<b>Kabupaten Malaka Malaka Regency</b>	-	-	<b>107</b>	-	<b>116</b>	-	-	<b>15</b>	-

Lanjutan  
 Tabel 4.2.2  
 Table Continued

Kecamatan Sub-District	Ahli Gizi Nutritionist		Teknisi Medis Medical Technic		Sanitasi Sanitary		Kesehatan Masyarakat Society Health	AKG & SPRG
	PNS	DTPK	PNS	DTPK	PNS	DTPK		
	[21]	[22]	[23]	[24]	[25]	[26]		
Wewiku	-	-	1	-	-	-	-	2
Malaka Barat	-	-	-	-	-	-	-	1
Weliman	-	-	1	-	-	-	-	1
Rinhat	-	-	1	-	-	-	5	1
Io Kufeu	-	-	-	-	-	-	-	-
Sasita Mean	-	-	1	-	-	-	-	-
Malaka Tengah	-	-	-	-	6	-	10	4
Botin Leobebe	-	-	-	-	-	-	-	-
Laen Manen	-	-	-	-	-	-	3	1
Malaka Timur	-	-	-	-	1	-	2	1
Kobalima	-	-	-	-	1	-	2	1
Kobalima Timur	-	-	-	-	-	-	-	-
<b>Kabupaten Malaka Malaka Regency</b>	<b>7</b>	<b>-</b>	<b>5</b>	<b>-</b>	<b>8</b>	<b>0</b>	<b>22</b>	<b>12</b>



## SOSIAL

Tabel  
Table 4.2.2 Lanjutan  
*Continued*

Kecamatan <i>Sub-District</i>	SMAK	SPAG	SPPH	SMF	Pekes	Jumlah <i>Total</i>
[1]	[29]	[30]	[31]	[32]	[33]	[34]
Wewiku	-	1	-	-	-	24
Malaka Barat	-	-	-	-	-	18
Weliman	-	-	-	-	-	21
Rinhat	-	-	-	-	-	32
Io Kufeu	-	-	-	-	-	12
Sasita Mean	-	-	-	-	-	20
Malaka Tengah	1	-	2	-	-	86
Botin Leobele	-	-	-	-	-	6
Laen Manen	-	-	-	-	-	28
Malaka Timur	1	-	-	-	-	19
Kobalima	-	-	-	-	-	30
Kobalima Timur	-	-	-	-	-	9
<b>Kabupaten Malaka <i>Malaka Regency</i></b>	<b>2</b>	<b>1</b>	<b>2</b>	<b>-</b>	<b>-</b>	<b>35</b>

Sumber : Dinas Kesehatan Kabupaten Malaka  
*Source Health Service of Malaka Regency*

**Tabel** 4.2.3 **Banyaknya Balita yang Pernah Mendapat Imunisasi Menurut Jenis Imunisasi dan Kecamatan di Kabupaten Malaka, 2017**  
**Table** 4.2.3 **Numbers of Toddler That Get Immunization by Type of Immunization and Community Health Center in Malaka Regency, 2017**

Kecamatan Sub-District	BCG	DPT		
		1	2	3
[1]	[2]	[3]	[4]	[5]
Wewiku	31	462	451	372
Malaka Barat	637	526	666	697
Weliman	353	535	367	371
Rinhat	316	338	330	298
Io Kufeu	159	231	215	214
Sasita Mean	149	257	260	264
Malaka Tengah	1,253	1,358	1,250	1,361
Botin Leobebe	93	96	96	107
Laen Manen	293	324	353	355
Malaka Timur	244	246	258	252
Kobalima	370	358	422	440
Kobalima Timur	155	155	162	148
<b>Jumlah/Total</b>	<b>4,053</b>	<b>4,886</b>	<b>4,830</b>	<b>4,879</b>

**SOSIAL**

Tabel  
Table

4.2.3

Lanjutan  
Continued

Kecamatan Sub-District	Campak	Polio			
		1	2	3	4
[1]	[2]	[3]	[4]	[5]	[6]
Wewiku	374	383	377	334	334
Malaka Barat	559	604	703	728	863
Weliman	476	403	367	359	316
Rinhat	262	361	347	273	282
Io Kufeu	247	166	231	220	211
Sasita Mean	261	158	260	259	267
Malaka Tengah	1,304	1,347	1,358	1,370	1,352
Botin Leobele	125	90	96	101	107
Laen Manen	289	319	323	309	382
Malaka Timur	2,257	247	232	237	259
Kobalima	391	321	369	390	367
Kobalima Timur	149	155	155	163	148
<b>Jumlah/Total</b>	<b>6,694</b>	<b>4,554</b>	<b>4,818</b>	<b>4,743</b>	<b>4,888</b>

Sumber : Dinas Kesehatan Kabupaten Malaka  
Source : Health Service of Malaka Regency

Tabel 4.2.4 Status Gizi Balita Menurut Puskesmas di Kabupaten Malaka, 2017  
 Table 4.2.4 Nutrition Status of Toddlers in Malaka Regency, 2017

Puskesmas Community Health Centre	Jumlah Bayi Ditimbang Number of Wighted Baby	Status Gizi / Nutritional Status					
		Baik Normal	%	Kurang Moderat e	%	Buruk Severe	%
[1]	[2]	[3]	[4]	[5]	[6]	[7]	[8]
1. Seon	937	849	90.61	80	8.54	8	0.85
2. Nurobo	666	470	70.57	192	28.83	1	0.15
3. Uabau	539	414	76.81	123	22.82	2	0.37
4. Tunabesi	556	511	91.91	29	5.22	16	2.88
5. Betun	1,790	1,643	91.79	129	7.21	18	1.01
6. Fahiluka	699	579	82.83	118	16.88	2	0.29
7. Weoe	1,253	1,210	96.57	35	2.79	8	0.64
8. Weliman	1,764	1,633	92.57	111	6.29	20	1.13
9. Besikama	1,985	1,751	88.21	222	11.18	12	0.60
10. Namfalus	1,162	1,091	93.89	66	5.68	5	0.43
11. Sarina	425	393	92.47	30	7.06	2	0.47
12. Alas	364	291	79.95	58	15.93	15	4.12
13. Kaputu	702	611	87.04	87	12.39	4	0.57
14. Oekmurak	214	199	92.99	14	6.54	1	0.47
15. Biudukfoho	461	328	71.15	130	28.20	2	0.43
16. Tafuli	188	139	73.94	45	23.94	5	2.66
17. Wekmidar	295	295	100.00	-	0.00	-	0.00
18. Alkani	214	214	100.00	-	0.00	-	0.00
19. Bani-bani	186	182	97.85	2	1.08	2	1.08
20. Babulu	72	62	86.11	6	8.33	4	5.56
<b>Kabupaten M1alaka Malaka Regency</b>	<b>14,472</b>	<b>12,865</b>	<b>88.90</b>	<b>1,477</b>	<b>10.21</b>	<b>127</b>	<b>0.88</b>

Sumber : Dinas Kesehatan Kabupaten Malaka  
 Source Health Service of Malaka Regency

## SOSIAL

Tabel  
Table

4.2.5

Banyaknya Peserta KB Menurut Metode Kontrasepsi yang digunakan dan Kecamatan di Kabupaten Malaka, 2017  
*Numbers of KB Acceptor by Contraception Method and Sub-District in Malaka Regency, 2017*

Kecamatan Sub-District	IUD Spiral	Pil Pill	Kondom Condom	MOP	MOW
[1]	[2]	[3]	[4]	[5]	[6]
Wewiku	-	-	-	-	-
Malaka Barat	9	99	11	-	287
Weliman	1	6	-	3	7
Rinhat	-	8	-	1	4
Io Kufeu	-	10	-	-	4
Sasita Mean	3	13	1	25	42
Malaka Tengah	38	291	81	-	32
Botin Leobebe	20	42	-	-	-
Laen Manen	9	91	2	13	37
Malaka Timur	15	37	4	29	62
Kobalima	10	83	1	2	25
Kobalima Timur	-	7	1	2	8
<b>Kabupaten Malaka Malaka Regency</b>	<b>105</b>	<b>687</b>	<b>101</b>	<b>75</b>	<b>508</b>

Tabel Lanjutan  
Table 4.2.5 *Continued*

Kecamatan <i>Sub-District</i>	Suntikan <i>Injection</i>	Implant	Jumlah <i>Total</i>
[1]	[7]	[8]	[9]
Wewiku	286	34	320
Malaka Barat	1,995	306	2,707
Weliman	136	26	179
Rinhat	398	53	464
Io Kufeu	202	62	278
Sasita Mean	389	84	557
Malaka Tengah	3,123	156	3,721
Botin Leobele	356	12	430
Laen Manen	740	9	901
Malaka Timur	348	68	563
Kobalima	1,223	2	1,346
Kobalima Timur	107	10	135
<b>Kabupaten Malaka <i>Malaka Regency</i></b>	<b>9,303</b>	<b>822</b>	<b>11,601</b>

Sumber\_ : Dinas Kesehatan Kabupaten Malaka  
*Source Health Service of Malaka Regency*

## SOSIAL

**Tabel** 4.2.6 Banyaknya Klinik, Peserta Keluarga Berencana (KB), dan Pasangan Usia Subur Menurut Kecamatan di Kabupaten Malaka, 2017  
*Table* Numbers of Clinic, Family Planning Acceptor, and Fertile Age Couple by Sub-District in Belu Regency, 2017

Kecamatan Sub-District	Klinik KB Family Planning Clinics	Peserta KB Acceptor Family Planning (CU)	Pasangan Usia Subur Fertile Age Couple (PUS)	Persentase CU terhadap PUS Percentage CU to PUS (%)
[1]	[2]	[3]	[4]	[5]
Wewiku	2	320	4,048	7.91
Malaka Barat	1	2,707	3,967	68.24
Weliman	1	179	4,088	4.38
Rinhat	4	446	2,569	17.36
Io Kufeu	2	268	1,709	15.68
Sasita Mean	1	557	1,635	34.07
Malaka Tengah	2	3,698	6,542	56.53
Botin Leobebe	1	430	1,302	33.03
Laen Manen	2	1,070	2,678	39.96
Malaka Timur	1	563	1,857	30.32
Kobalima	2	1,348	3,424	39.37
Kobalima Timur	1	<b>135</b>	1,344	10.04
<b>Kabupaten Malaka Malaka Regency</b>	<b>20</b>	<b>11,721</b>	<b>35,163</b>	<b>33.33</b>

Sumber : Dinas Kesehatan Kabupaten Malaka  
Source Health Service of Malaka Regency

**Tabel** 4.2.7 Jumlah Bayi Lahir, Bayi Berat Lahir Rendah, BBLR Dirujuk dan Bergizi Buruk di Kabupaten Malaka, 2014-2017  
**Table** *Number of Babies Born , Low Birth Weight Infant , low birth weight and Nutritious recent Referenced Malaka Regency, 2014-2017*

Tahun Year	Bayi Lahir	BBLR		Gizi Buruk
		Jumlah	Dirujuk	
[1]	[2]	[3]	[4]	[5]
2014	3 021	158	20	257
2015	3 372	232	49	169
2016	3342	214	-	169
2017	3,495	8	6	127

Sumber\_ : Dinas Kesehatan Kabupaten Malaka  
 Source Health Service of Malaka Regency



## SOSIAL

Jumlah Kasus HIV/AIDS, IMS, DBD, Diare, TB dan Malaria Menurut Kecamatan di Kabupaten Malaka, 2017  
Tabel 4.2.8  
Table The number of Cases HIV/AIDS, DBD, Diarrhea, Tuberculosis and Malaria According to the Sub-District in Malaka Regency, 2017

Kecamatan Sub-District	HIV/AIDS	IMS	DBD DBD	Diare Diarrhea	TBC	Malaria
[1]	[2]	[3]	[4]	[5]	[6]	[7]
Wewiku	-	-	-	135	14	745
Malaka Barat	-	-	-	45	73	51
Weliman	-	-	-	12	28	501
Rinhat	-	-	-	112	18	378
Io Kufeu	-	-	1	16	11	176
Sasita Mean	-	-	-	29	12	70
Malaka Tengah	-	-	-	359	102	282
Botin Leobebe	-	-	-	3	1	12
Laen Manen	-	-	-	150	7	369
Malaka Timur	-	-	-	83	11	275
Kobalima	-	-	-	142	6	439
Kobalima Timur	-	-	-	48	15	55
<b>Kabupaten Malaka Malaka Regency</b>	-	-	<b>1</b>	<b>1,134</b>	<b>298</b>	<b>3,353</b>

Sumber : Dinas Kesehatan Kabupaten Malaka  
Source Health Service of Malaka Regency

**Tabel  
Table**

4.2.9

Banyaknya Kelahiran Menurut Penolong Kelahiran di Kabupaten Malaka, 2017  
*Number of Birth According Birth Attendant in Malaka Regency, 2017*

Tahun <i>Year</i>	Tenaga Kesehatan <i>Health Worker</i>	Non Tenaga Kesehatan <i>Non Health Worker</i>	Jumlah <i>Total</i>	Persentase Tenaga Kesehatan <i>Percentage of Health Worker</i>
[1]	[2]	[3]	[4]	
2013	-	-	-	-
2014	3,342	54	3,396	98.41
2015	3,375	20	3,395	99.41
2016	3,409	81	3,490	97.68
2017	3,511	26	3,537	99.26

Sumber : Dinas Kesehatan Kabupaten Malaka  
*Source Health Service of Malaka Regency*

**Tabel** 4.2.10 Jumlah Ibu Hamil, Melakukan Kunjungan K1, Melakukan Kunjungan K4, KEK, dan Mendapat Tablet Zat Besi (Fe) di Kabupaten Malaka, 2017  
**Table** 4.2.10 *Number of Pregnant Women , Conduct visits K1 , K4 Conduct visits , KEK , and Gets Iron (Fe) Tablet in Malaka Regency, 2017*

Tahun Year	Jumlah Ibu Hamil <i>Pregnant Women</i>	Melakukan Kunjungan K1 <i>Conduct Visits</i>	Melakukan Kunjungan K4 <i>Conduct Visits</i>	Kurangi Energi Kronis <i>Reduce Chronis Energy</i>	Mendapat Zat Besi <i>Gets Iron Tablet (Fe)</i>
[1]	[2]	[3]	[4]		
2013	-	-	-	-	-
2014	3,629	3,528	1,735	981	2,971
2015	4,201	3,814	2,224	778	3,731
2016	4,661	3,708	2,405	-	5,433
2017	5,158	3,928	2,261	763	3,760

Sumber : Dinas Kesehatan Kabupaten Malaka  
 Source Health Service of Malaka Regency

**4.3 AGAMA  
RELIGION**

**Tabel 4.3.1** Jumlah Penduduk di Kabupaten Malaka Menurut Kecamatan dan Agama yang dianut, 2017  
*Table Population in Malaka Regency by Sub-District and Religion, 2017*

Kecamatan <i>Sub-District</i>	Islam <i>Moslem</i>	Kristen <i>Christian</i>	Katholik <i>Catholic</i>	Hindu <i>Hinduism</i>	Budha <i>Budhism</i>	Lainnya <i>Others</i>	Jumlah <i>Total</i>
[1]	[2]	[3]	[4]	[5]	[6]	[7]	[9]
Wewiku	24	1,876	15,977	-	-	-	17,877
Malaka Barat	33	5,157	14,836	4	-	-	20,030
Weliman	21	1,757	15,911	-	-	-	17,689
Rinhat	-	2,144	12,418	-	-	-	14,562
Io Kufeu	-	143	7,538	-	-	-	7,681
Sasita Mean	-	235	7,990	-	-	-	8,225
Malaka Tengah	1,700	2,035	32,089	24	21	-	35,869
Botin Leobebe	2	178	4,580	-	-	-	4,760
Laen Manen	-	913	10,417	-	-	-	11,330
Malaka Timur	-	714	8,710	-	-	-	9,424
Kobalima	130	157	16,857	203	-	-	17,347
Kobalima Timur	-	36	6,249	-	-	-	6,285
<b>Kabupaten Malaka <i>Malaka Regency</i></b>	<b>1,910</b>	<b>15,345</b>	<b>153,572</b>	<b>231</b>	<b>21</b>	<b>-</b>	<b>171,079</b>

Sumber : Kantor Kementerian Agama Kabupaten Belu  
*Source National Religion Service of Belu Regency*

Jumlah Penduduk Berdasarkan Sensus Penduduk 2010 di Kabupaten Belu/Malaka Menurut Kecamatan dan Agama yang dianut, 2010  
**Tabel 4.3.2** *Population According to Population Census in Belu/Malaka Regency by Sub-District and Religion, 2010*

Kecamatan Sub-District	Islam Moslem	Kristen Christian	Katholik Catholic	Hindu Hinduis m	Budha Budhism	Lainnya Others	Jumlah Total
[1]	[2]	[3]	[4]	[5]	[6]	[7]	[8]
Malaka Barat	47	2 002	17 730	7	5	1	19 792
Rinhat	5	2 080	11 323	-	-	-	13 408
Wewiku	17	1 403	15 655	2	-	2	17 079
Weliman	23	1 807	15 363	1	-	-	17 194
Malaka Tengah	1 314	2 243	30 448	29	-	-	34 034
Sasita Mean	19	88	7 839	-	-	-	7 946
Io Kufeu	1	227	7 134	1	-	-	7 363
Botin Leobele	1	29	4 452	1	-	-	4 483
Malaka Timur	6	496	8 637	2	1	-	9 142
Raimanuk	79	585	13 736	9	-	2	14 411
Laen Manen	7	1 219	9 640	-	1	1	10 868
Kobalima	240	349	16 146	40	-	40	16 815
Kobalima Timur	70	75	5 859	5	1	-	6 010
Tasifeto Barat	360	851	21 140	9	1	1	22 362
Kakuluk Mesak	439	1 268	15 899	2	-	-	17 608
Nanaet Dubesi	1	9	3 997	-	-	-	4 006
Kota Atambua	1 170	2 367	22 704	126	14	15	26 395
Atambua Barat	3 474	2 983	15 065	76	4	2	21 604
Atambua Selatan	1 787	4 280	16 075	15	10	297	22 464
Tasifeto Timur	565	548	19 518	79	-	222	20 932
Raihat	24	44	13 239	12	-	-	13 319
Lasiolat	10	32	6 123	1	-	-	6 166
Lamaknen	26	50	11 501	5	-	1	11 583
Lamaknen Selatan	31	21	7 257	-	-	-	7 312
<b>Kabupaten Malaka/Belu Malaka/Belu Regency</b>	<b>9 716</b>	<b>25 055</b>	<b>316 480</b>	<b>425</b>	<b>37</b>	<b>584</b>	<b>352 297</b>

Sumber\_ : Sensus Penduduk 2010, BPS  
 Source Population Census 2010, BPS

## SOSIAL

Tabel 4.3.3 Banyaknya Rumah Ibadah Menurut Kecamatan di Kabupaten Malaka, 2017  
 Table Numbers of Worship Place by Sub-District in Malaka Regency, 2017

Kecamatan Sub-District	Mesjid Mosque	Surau Small Mosque	Gereja / Church		Pura Temple	Wihara Vihara	Jumlah Total
			Kristen Christian	Katholik Catholic			
[1]	[2]	[3]	[4]	[5]	[6]	[7]	[8]
Wewiku	-	-	6	11	-	-	17
Malaka Barat	-	-	7	3	-	-	10
Weliman	-	-	7	3	-	-	10
Rinhat	-	-	11	9	-	-	20
Io Kufeu	-	-	2	13	-	-	15
Sasita Mean	-	-	2	4	-	-	6
Malaka Tengah	3	-	8	20	-	-	31
Botin Leobele	-	-	1	5	-	-	6
Laen Manen	-	-	4	16	-	-	20
Malaka Timur	-	-	3	15	-	-	18
Kobalima	2	-	1	9	-	-	12
Kobalima Timur	-	-	-	4	-	-	4
<b>Kabupaten Malaka Malaka Regency</b>	<b>5</b>	<b>-</b>	<b>52</b>	<b>112</b>	<b>-</b>	<b>-</b>	<b>169</b>

Sumber : Kantor Kementerian Agama Kabupaten Malaka  
 Source National Religion Service of Malaka Regency

**Tabel 4.3.4** Banyaknya Rohaniawan di Kabupaten Malaka Menurut Kecamatan, 2017  
**Table** *Numbers of Spiritualist in Malaka Regency by Sub-District, 2017*

Kecamatan <i>Sub-District</i>	Pendeta <i>Priest</i>	Guru Injil <i>Preacher</i>	Pastor	Bruder	Suster <i>Sister</i>	<i>Pinan dita</i>	Imam	Chatib
[1]	[2]	[3]	[4]	[5]	[6]	[7]	[8]	[9]
Wewiku	1	11	4	-	5	-	-	-
Malaka Barat	4	2	2	-	-	-	-	-
Weliman	4	2	1	-	-	-	-	-
Rinhat	1	10	3	-	3	-	-	-
Io Kufeu	1	-	2	-	-	-	-	-
Sasita Mean	2	-	2	-	2	-	-	-
Malaka Tengah	5	5	7	-	10	-	3	8
Botin Leobele	-	-	-	-	-	-	-	-
Laen Manen	2	3	4	-	6	-	-	-
Malaka Timur	1	2	2	1	2	-	-	-
Kobalima	1	2	2	-	4	-	2	-
Kobalima Timur	-	-	2	1	-	-	-	-
<b>Kabupaten Malaka <i>Malaka Regency</i></b>	<b>22</b>	<b>37</b>	<b>31</b>	<b>2</b>	<b>32</b>	<b>-</b>	<b>5</b>	

Sumber : Kantor Kementerian Agama Kabupaten Malaka  
 Source : *National Religion Service of Malaka Regency*

## SOSIAL

**Tabel** 4.3.5 Banyaknya Umat Muslim yang ke Umroh dan Haji Ke Tanah Suci Menurut Kecamatan di Kabupaten Malaka, 2016-2017  
*Table* 4.3.5 *Numbers of Muslim That Had Pilgrimage and Haji To Holy Place by Sub-District in Malaka Regency , 2016-2017*

Kecamatan Sub-District	Umroh Pilgrimage		Haji Haji	
	2016	2017	2016	2017
[1]	[2]	[3]	[4]	[5]
Wewiku	-	...	-	...
Malaka Barat	-	...	-	...
Weliman	-	...	-	...
Rinhat	-	...	-	...
Io Kufeu	-	...	-	...
Sasita Mean	-	...	-	...
Malaka Tengah	2	...	-	...
Botin Leobebe	-	...	-	...
Laen Manen	-	...	-	...
Malaka Timur	-	...	-	...
Kobalima	-	...	-	...
Kobalima Timur	-	...	-	...
<b>Kabupaten Malaka Malaka Regency</b>	<b>2</b>	...	-	...

Sumber : Kantor Kementerian Agama Kabupaten Malaka  
Source : National Religion Service of Malaka Regency



**4.4 KRIMINALITAS  
CRIMINALITY**

Jumlah Perkara dan Terdakwa/Tertuduh Dalam Perkara Pidana yang Diterima, Diputuskan Menurut Bulan di Kabupaten

**Tabel 4.4.1** Malaka/Belu<sup>1)</sup>,2015  
*Numbers of Criminal Cases and Defendants Received, Settled by Month in Malaka/Belu<sup>1)</sup> Regency, 2015*

Bulan Month	Yang Diterima Received		Yang Diputuskan Settled	
	Perkara Criminal Cases	Terdakwa Defendants	Perkara Criminal Cases	Terdakwa Defendants
[1]	[2]	[3]	[4]	[5]
Januari / January	10	10	10	10
Pebruari / February	6	6	6	6
Maret / March	11	15	11	15
April / April	3	3	3	3
Mei / May	3	4	3	4
Juni / June	12	14	12	14
Juli / July	16	20	16	20
Agustus / August	6	7	6	7
September/ September	4	4	4	4
Oktober / October	4	5	4	5
Nopember/ November	6	9	6	9
Desember/ December	19	25	19	25
<b>Jumlah / Total</b>	<b>100</b>	<b>122</b>	<b>100</b>	<b>122</b>

Sumber : Kantor Pengadilan Negeri Atambua  
Source Atambua Public Court

Keterangan: Perkara dan Terdakwa Termasuk Sumir dan Pelanggaran/Rol  
Remarks : Criminal Cases and Defendants includes The Sumir and Violation one

<sup>1)</sup> Data masih tergabung dengan Kabupaten Belu, karena satuan kerja terkait belum tersedia  
Data has already contained the Belu Regency's data because Police Officer's not available yet

**Tabel 4.4.2** Jumlah Terdakwa/Tertuduh Dalam Perkara Pidana yang Diselesaikan Menurut Kelompok Umur dan Jenis Kelamin di Kabupaten Malaka/Belu,2015  
**Table** *Numbers of Defendants in Criminal Cases that Settled by Age Group and Sex in Malaka/Belu Regency, 2015*

Bulan Month	< 16 tahun < 16 years old		16 – 30 tahun 16 – 30 years old		> 30 tahun > 30 years old	
	Laki-laki Male	Wanita Female	Laki-laki Male	Wanita Female	Laki-laki Male	Wanita Female
[1]	[2]	[3]	[4]	[5]	[6]	[7]
Januari / January	-	-	2	-	8	-
Pebruari / February	-	-	3	-	3	-
Maret / March	-	-	7	-	5	3
April / April	-	-	1	-	2	-
Mei / May	-	-	2	-	2	-
Juni / June	-	-	4	-	10	-
Juli / July	-	-	13	-	7	-
Agustus / August	-	-	1	-	6	1
September/ September	-	-	2	-	1	-
Oktober / October	-	-	3	-	2	-
Nopember/ November	-	-	6	-	3	-
Desember/ December	-	-	12	-	13	-
<b>Jumlah / Total</b>	-	-	<b>56</b>	-	<b>62</b>	<b>4</b>

Sumber\_ : Kantor Pengadilan Negeri Atambua  
 Source Atambua Public Court

) Data masih tergabung dengan Kabupaten Belu, karena satuan kerja terkait belum tersedia  
 Data has already contained the Belu Regency's data because Police Officer's not available yet

## SOSIAL

Jumlah Terdakwa/Tertuduh yang diselesaikan Pengadilan Negeri Atambua Menurut bulan dan Sikap Terhadap Putusan di Kabupaten Malaka/Belu<sup>\*)</sup>, 2015

Tabel 4.4.3  
Table *Numbers of Accused in Atambua Public Court by Stance of Justice Decision Month in Malaka/Belu<sup>\*)</sup> Regency, 2015*

Bulan Month	Menerima Received	Banding Consideration	Grasi Forgiveness	Kasasi Appeal	Jumlah Total
[1]	[2]	[3]	[4]	[5]	[6]
Januari / <i>January</i>	10	-	-	-	10
Pebruari / <i>February</i>	6	-	-	-	6
Maret / <i>March</i>	15	-	-	-	15
April / <i>April</i>	3	-	-	-	3
Mei / <i>May</i>	4	-	-	-	4
Juni / <i>June</i>	14	-	-	-	14
Juli / <i>July</i>	20	-	-	-	20
Agustus / <i>August</i>	7	-	-	-	7
September/ <i>September</i>	4	-	-	-	4
Oktober / <i>October</i>	5	-	-	-	5
Nopember/ <i>November</i>	9	-	-	-	9
Desember/ <i>December</i>	25	-	-	-	25
<b>Jumlah / Total</b>	<b>122</b>	<b>-</b>	<b>-</b>	<b>-</b>	<b>122</b>

Sumber\_ : Kantor Pengadilan Negeri Atambua

Source *Atambua Public Court*

\*)Data masih tergabung dengan Kabupaten Belu, karena satuan kerja terkait belum tersedia

*Data has already contained the Belu Regency's data because Police Officer's not available yet*

**Tabel** 4.4.4 Banyaknya Masalah Sosial yang Terjadi Menurut Bulan Kabupaten Malaka/Belu<sup>1)</sup>,2015  
**Table** 4.4.4 *Numbers of Social Affair Settled Monthly in Malaka/Belu<sup>1)</sup> Regency, 2015*

Masalah Sosial <i>Social Affair</i>	Januari <i>January</i>	Februari <i>February</i>	Maret <i>March</i>	April <i>April</i>	Mei <i>May</i>	Juni <i>June</i>
[1]	[2]	[3]	[4]	[5]	[6]	[7]
01. Pencurian	1	3	1	2	7	1
02. Pencurian Pemberatan	3	4	2	1	1	1
03. Pencurian Kekerasan	-	1	-	-	-	-
04. Pencurian Dalam Keluarga	-	1	-	-	1	-
05. Penganiyaan	19	18	16	18	20	20
06. Penganiyaan Ringan	-	-	-	-	-	-
07. Penganiyaan Berat	-	-	-	-	-	-
08. Penganiyaan Dalam	-	-	-	-	-	-
09. Penganiyaan Binatang	-	-	-	-	-	-
10. Pengeroyokan	16	12	12	20	11	9
11. Pembunuhan	-	-	1	-	-	1
12. Lalai Mati	-	-	-	-	-	-
13. Penemuan Mayat	2	1	1	2	-	3
14. Bawa Lari Anak	-	-	-	-	-	-
15. Penipuan	3	3	4	2	2	2
16. Perjudian	-	1	-	-	-	-
17. K D R T	5	7	4	7	3	2
18. Kejahatan Terhadap Anak	-	-	-	-	-	-
19. Pemerkosaan	-	-	1	-	1	-
20. Percobaan Pemekorsaan	-	-	-	-	-	-
21. Penggelapan	2	4	6	1	3	4
22. Pemerasan	-	-	-	-	-	-
23. Pengerusakan	1	1	-	2	-	2
24. Pengancaman	2	6	5	1	3	-

## SOSIAL

Tabel 4.4.4 Lanjutan  
Table Continued

Masalah Sosial <i>Social Affair</i>	Juli <i>July</i>	Agustus <i>August</i>	September <i>September</i>	Oktober <i>October</i>	November <i>November</i>	Desember <i>December</i>
[1]	[2]	[3]	[4]	[5]	[6]	[7]
01. Pencurian	-	-	2	-	-	-
02. Pencurian Pemberatan	1	1	3	3	6	1
03. Pencurian Kekerasan	-	-	1	-	-	-
04. Pencurian Dalam Keluarga	-	-	-	-	-	-
05. Penganiyaan	22	22	22	27	29	31
06. Penganiyaan Ringan	-	-	-	-	-	-
07. Penganiyaan Berat	-	-	-	-	-	-
08. Penganiyaan Dalam Keluarga	-	-	-	-	-	-
09. Penganiyaan Binatang	-	-	-	-	-	-
10. Pengeroyokan	14	21	15	16	18	24
11. Pembunuhan	-	-	-	-	1	-
12. Lalai Mati	-	-	-	-	-	-
13. Penemuan Mayat	-	-	1	-	3	1
14. Bawa Lari Anak	-	-	-	1	-	-
15. Penipuan	2	4	2	4	2	1
16. Perjudian	-	-	5	4	-	-
17. K D R T	5	6	3	3	6	5
18. Kejahatan Terhadap Anak	-	-	-	-	-	-
19. Pemerkosaan	-	-	1	-	-	-
20. Percobaan Pemekorsaan	-	-	-	-	-	-
21. Penggelapan	-	-	-	-	-	-
22. Pemerasan	-	-	-	-	-	-
23. Pengerusakan	3	-	2	-	3	3
24. Pengancaman	1	2	5	4	4	4

Tabel 4.4.4 Lanjutan  
Table Continued

Masalah Sosial Social Affair	Januari January	Februari February	Maret March	April April	Mei May	Juni June
[1]	[2]	[3]	[4]	[5]	[6]	[7]
25. Percabulan	-	-	-	-	-	-
26. Perzinahan	2	1	-	-	-	1
27. Asusila	-	-	-	-	-	-
28. Pempitnahan	-	-	-	-	-	-
29. Penghinaan	-	-	3	2	-	-
30. Melawan Petugas	-	-	-	-	-	-
31. Penodaan Agama	-	-	-	-	-	-
32. Pertambangan	-	-	-	-	-	-
33. Penyerobotan Tanah	-	-	-	-	-	-
34. M I G A S	-	1	-	-	-	3
35. Kebakaran	-	-	-	1	-	-
36. Kehutanan	1	2	-	-	-	-
37. Lintas Batas	-	-	-	-	-	-
38. Perlindungan Konsumen	-	-	-	-	-	-
39. Menyembunyikan Penjahat	-	-	-	-	-	-
40. TKI Ilegal	-	-	-	-	-	-
41. Pemalsuan Tanda Tangan	-	-	-	-	-	-
42. Pemalsuan Surat / Dokumen	-	-	-	-	-	-
43. Laka Lantas	-	-	-	-	-	-
44. Sajam / Handak	-	-	-	1	-	-
45. Traficing	-	-	-	-	1	-
<b>Jumlah / Total</b>	<b>57</b>	<b>66</b>	<b>56</b>	<b>60</b>	<b>53</b>	<b>49</b>

64

## SOSIAL

Tabel 4.4.4 Lanjutan  
Table Continued

Masalah Sosial <i>Social Affair</i>	Juli <i>July</i>	Agustus <i>August</i>	September <i>September</i>	Oktober <i>October</i>	November <i>November</i>	Desember <i>December</i>
[1]	[2]	[3]	[4]	[5]	[6]	[7]
25. Percabulan	-	-	-	-	-	-
26. Perzinahan	2	1	-	-	-	1
27. Asusila	-	-	-	-	1	-
28. Pempitnahan	-	-	-	3	2	-
29. Penghinaan	-	-	-	3	2	-
30. Melawan Petugas	-	-	-	-	-	-
31. Penodaan Agama	-	-	-	-	-	-
32. Pertambangan	-	-	-	-	-	-
33. Penyerobotan Tanah	-	-	-	-	-	-
34. M I G A S	-	1	-	-	-	3
35. Kebakaran	-	-	-	1	-	-
36. Kehutanan	1	2	-	-	-	-
37. Lintas Batas	-	-	-	-	-	-
38. Perlindungan Konsumen	-	-	-	-	-	-
39. Menyembunyikan Penjahat	-	-	-	-	-	-
40. TKI Ilegal	-	-	-	-	-	-
41. Pemalsuan Tanda Tangan	-	-	-	-	-	-
42. Pemalsuan Surat / Dokumen	-	-	-	-	-	-
43. Laka Lantas	-	-	-	-	-	-
44. Sajak / Handak	-	-	-	1	-	-
45. Traficing	-	-	-	-	1	-
<b>Jumlah / Total</b>	<b>51</b>	<b>60</b>	<b>62</b>	<b>70</b>	<b>78</b>	<b>74</b>

Sumber : Kepolisian Resort Belu

Source : Belu Police Officer

) Data masih tergabung dengan Kabupaten Belu, karena satuan kerja terkait belum tersedia  
Data has already contained the Belu Regency's data because Police Officer's not available yet

**Tabel 4.4.5** Banyaknya Masalah Sosial yang Terjadi Kabupaten Malaka/Belu<sup>1)</sup>,  
**Table** Numbers of Social Affair Settled Malaka/Belu Regency, 2014-2015

Masalah Sosial Social Affair	2014	2015
[1]	[2]	[3]
01. Pencurian	18	17
02. Pencurian Pemberatan	35	27
03. Pencurian Kekerasan	5	2
04. Pencurian Dalam Keluarga	-	2
05. Penganiyaan	231	264
06. Penganiyaan Ringan	24	-
07. Penganiyaan Berat	-	-
08. Penganiyaan Dalam Keluarga	-	-
09. Penganiyaan Binatang	1	-
10. Pengeroyokan	191	188
11. Pembunuhan	1	-
12. Mekar Mati	-	-
13. Penemuan Mayat	4	-
14. Bawa Lari Anak	-	-
15. Penipuan	24	32
16. Perjudian	5	2
17. K D R T	48	56
18. Kejahatan Terhadap Anak	-	-
19. Pemerkosaan	7	3
20. Percobaan Pemekorsaan	-	-
21. Penggelapan	28	35
22. Perampasan	-	-
23. Pengerusakan	29	17
24. Pengancaman	37	37



## SOSIAL

Tabel 4.4.5 Lanjutan  
Table Continued

Masalah Sosial <i>Social Affair</i>	2014	2015
[1]	[2]	[3]
25. Percabulan	1	-
26. Perzinahan	6	9
27. Asusila	4	-
28. Pempitnahan	2	-
29. Penghinaan	17	9
30. Melawan Petugas	2	-
31. Penodaan Agama	1	1
32. Pertambangan	-	-
33. Penyerobotan Tanah	2	-
34. M I G A S	14	-
35. Kebakaran	8	8
36. Kehutanan	-	-
37. Lintas Batas	-	-
38. Perlindungan Konsumen	-	-
39. Menyembunyikan Penjahat	-	-
40. TKI Ilegal	-	-
41. Pemalsuan Tanda Tangan	-	-
42. Pemalsuan Surat	3	-
43. Laka Lantas	-	-
44. Sajam	2	-
45. Traficing	2	-
<b>Jumlah / Total</b>	<b>752</b>	<b>709</b>

Sumber : Kepolisian Resort Belu

Source : *Belu Police Officer*

<sup>3)</sup> Data masih tergabung dengan Kabupaten Belu, karena satuan kerja terkait belum tersedia  
*Data has already contained the Belu Regency's data because Police Officer's not available yet*

#### 4.5 PERUMAHAN DAN LINGKUNGAN *HOUSING AND ENVIRONMENT*

Persentase Rumah Tangga menurut Status Penguasaan Bangunan Tempat Tinggal yang Ditempati di Kabupaten Malaka, 2017

Tabel 4.5.1  
Table *Percentage of Households by Tenure of Housing Unit in Malaka Regency, 2017*

Status Penguasaan Bangunan Tempat <i>Tenure of Housing Unit</i>	Persentase <i>Percentage</i>
[1]	[2]
Milik Sendiri / <i>Owned</i>	91.68
Kontrak / Sewa / <i>Contract/Rent</i>	0.68
Bebas Sewa / <i>Free</i>	4.49
Dinas / <i>Official</i>	0.33
Lainnya / <i>Others</i>	2.82
<b>Jumlah/Total</b>	<b>100,00</b>

Sumber : Survei Sosial Ekonomi Nasional 2017, BPS  
Source *National Social Economic Survey 2017, BPS*

**Tabel** 4.5.2 **Persentase Rumah Tangga menurut Jenis Atap Terbanyak di Kabupaten Malaka, 2017**  
**Table** *Percentage Households by Roof main Material in Malaka Regency, 2017*

Jenis Atap Terbanyak <i>Roof main Material</i>	Persentase <i>Percentage</i>
[1]	[2]
Beton / <i>Concrete</i>	-
Genteng / <i>Tile</i>	-
Sirap/ <i>Shingled Roof</i>	-
Seng / <i>Zinc</i>	87.74
Bambu/ <i>Bamboo</i>	0.18
Ijuk / rumbia/ <i>Palm Fiber</i>	11.61
Lainnya / <i>Others</i>	0.47
<b>Jumlah/Total</b>	<b>100.00</b>

Sumber : Survei Sosial Ekonomi Nasional 2017, BPS  
 Source : *National Social Economic Survey 2017, BPS*

Tabel 4.5.3  
*Table Percentage Households by Wall Main Material in Malaka Regency, 2017*

Jenis Tembok Terbanyak <i>Wall main Material</i>	Persentase <i>Percentage</i>
[1]	[2]
Tembok / <i>Brick Wall</i>	33.38
Kayu / <i>Wooden Wall</i>	3.93
Bambu / <i>Bamboo Wall</i>	-
Lainnya/ <i>Others</i>	62.69
<b>Jumlah/Total</b>	<b>100,00</b>

Sumber\_ : Survei Sosial Ekonomi Nasional 2017, BPS  
*Source National Social Economic Survey 2017, BPS*

**Tabel** 4.5.4 **Persentase Rumah Tangga Menurut Luas Lantai di Kabupaten Malaka, 2017**  
**Table** 4.5.4 **Percentage Households by Wide of Floor in Malaka Regency, 2017**

Luas Lantai Wide of Floor ( $m^2$ )	Persentase Percentage
[1]	[2]
< 19	0.14
20 - 49	41.14
50 - 99	51.42
100 – 149	5.51
$\geq 150$	1.79
<b>Jumlah/Total</b>	<b>100,00</b>

Sumber\_ : Survei Sosial Ekonomi Nasional 2017, BPS  
 Source National Social Economic Survey 2017, BPS

**Tabel** 4.5.5 **Percentage Households by Floor Main Material in Malaka Regency, 2017**  
*Table* 4.5.5 *Percentage Households by Floor Main Material in Malaka Regency, 2017*

Jenis Lantai Terluas <i>Floor Main Material</i>	Percentage <i>Percentage</i>
[1]	[2]
Marmer/Granit	0.25
Keramik	12.54
Parket/Permadani	0.31
Ubin/Tegel/Teraso	0.33
Kayu/Papan Kualitas Tinggi	5.94
Semen/Bata Merah	52.95
Bambu	0.41
Tanah	26.31
Lainnya	0.98
<b>Jumlah/Total</b>	<b>100,00</b>

Sumber : Survei Sosial Ekonomi Nasional 2017, BPS  
 Source : National Social Economic Survey 2017, BPS

**Tabel** 4.5.6 Jumlah Rumah Tangga Menurut Kecamatan dan Sumber Utama Air Minum di Kabupaten Malaka/Belu, 2010  
**Table** 4.5.6 *Numbers of Household by Sub-District and Main Source of Drinking Water in Malaka/Belu Regency, 2010*

Kecamatan Sub-District	Air Kemasan/ Packed Water	Ledeng sampai Rumah/ House Plumping Water	Ledeng Eceran/ Retail Plumping Water	Pompa/ Water Pump	Sumur Terlindung/ Protected Well	Sumur Tak Terlindung/ Unprotected Well
[1]	[2]	[3]	[4]	[5]	[6]	[7]
Malaka Barat	6	9	5	5	2 735	992
Rinhah	-	27	135	-	314	429
Wewiku	-	2	2	127	3 076	587
Weliman	-	2	-	439	2 447	180
Malaka Tengah	19	166	118	12	4 874	751
Sasita Mean	1	2	12	-	132	95
Io Kufeu	-	1	84	-	359	99
Botin Leobele	-	1	21	-	109	110
Malaka Timur	-	9	49	-	164	63
Laen Manen	1	2	34	-	1 060	37
Raimanuk	1	11	218	24	1 357	354
Kobalima	60	56	79	6	2 254	256
Kobalima Timur	-	47	3	-	917	76
Tasifeto Barat	7	119	644	10	1 482	351
Kakuluk Mesak	14	12	86	35	3 240	294
Nanaet Dubesi	-	1	24	-	10	102
Kota Atambua	166	953	272	307	3 307	99
Atambua Barat	301	1 535	249	18	2 063	239
Atambua Selatan	467	968	165	7	2 305	314
Tasifeto Timur	4	292	773	9	1 357	755
Raihat	-	2	48	-	202	67
Lasiolat	-	75	597	-	39	50
Lamaknen	-	60	75	-	29	41
Lamaknen Selatan	-	1	5	-	107	254
<b>Kabupaten Belu/Malaka Belu/Malaka Regency</b>	<b>1 047</b>	<b>4 353</b>	<b>3 698</b>	<b>999</b>	<b>33 939</b>	<b>6 595</b>

**Tabel** 4.5.6 Lanjutan  
**Table** Continued

Kecamatan Sub-District	Mata Air Terlindung /Protected Water Source	Mata Air Tak Terlindung/ Unprotected Water Source	Air Sungai /River Water	Air Hujan/ Raining Water	Lainnya/ Others	Jumlah/ Total
[1]	[8]	[9]	[10]	[11]	[12]	[13]
Malaka Barat	12	7	426	1	4	4 202
Rinhat	600	1 426	310	4	-	3 245
Wewiku	49	29	4	-	-	3 876
Weliman	491	215	183	-	2	3 959
Malaka Tengah	1 253	359	60	-	28	7 640
Sasita Mean	747	869	205	5	-	2 068
Io Kufeu	512	427	156	3	-	1 641
Botin Leobebe	351	316	85	-	-	993
Malaka Timur	1 319	468	2	-	-	2 074
Laen Manen	1 216	203	2	-	1	2 556
Raimanuk	643	312	147	-	8	3 075
Kobalima	711	447	1	1	1	3 872
Kobalima Timur	425	34	-	-	-	1 502
Tasifeto Barat	1 208	258	589	5	7	4 680
Kakuluk Mesak	227	34	51	-	11	4 004
Nanaet Dubesi	30	752	1	-	-	920
Kota Atambua	83	8	120	3	184	5 502
Atambua Barat	88	124	3	5	20	4 645
Atambua Selatan	101	30	52	5	52	4 466
Tasifeto Timur	786	397	364	-	5	4 742
Raihat	2 753	132	12	-	-	3 216
Lasiolat	553	27	-	-	-	1 341
Lamaknen	1 265	828	292	-	-	2 590
Lamaknen Selatan	498	571	8	-	-	1 444
<b>Kabupaten Malaka/Belu Malaka/Belu Regency</b>	<b>15 921</b>	<b>8 273</b>	<b>3 073</b>	<b>32</b>	<b>323</b>	<b>78 253</b>

Sumber\_ : Sensus Penduduk 2010, BPS  
Source Population Census 2010, BPS



**Tabel** 4.5.7 **Persentase Rumah Menurut Sumber Utama Air Minum di Kabupaten Malaka, 2017**  
**Table** 4.5.7 *Percentage of Households by Main Source of Drinking Water in Malaka Regency, 2017*

Sumber Utama Air Minum / Main Source of Drinking Water	Persentase Percentage
[1]	[2]
Air kemasan bermerek/ <i>Branded Packing Water</i>	-
Air isi ulang/ <i>Refill Drinking Water</i>	3.75
Ledeng <i>Plumping Water</i>	-
Sumur bor / pompa/ <i>Drilled Well</i>	6.97
Sumur terlindung/ <i>Protected Well</i>	40.80
Sumur tak terlindung/ <i>Unprotected Well</i>	10.44
Mata air terlindung/ <i>Protected Water Source</i>	24.98
Mata air tak terlindung/ <i>Unprotected Water Source</i>	10.65
Air Sungai/ <i>River Water</i>	2.40
Air hujan/ <i>Raining Water</i>	-
<b>Jumlah/Total</b>	<b>100,00</b>

Sumber\_ : Survei Sosial Ekonomi Nasional 2017, BPS  
 Source *National Social Economic Survey 2017, BPS*

**Tabel** 4.5.8 Jumlah Rumah Tangga Menurut Kecamatan dan Fasilitas Tempat Buang Air Besar di Kabupaten Belu/Malaka, 2010  
*Table* 4.5.8 *Numbers of Household by Sub-District and Toilet Facility in Belu/Malaka Regency, 2010*

Kecamatan <i>Sub-District</i>	Jamban Sendiri/ <i>Personal Toilet</i>	Jamban Bersama/ <i>Joining Toilet</i>	Jamban Umum/ <i>Public Toilet</i>	Tidak Ada/ No <i>Toilet</i>	Jumlah/ <i>Total</i>
[1]	[2]	[3]	[4]	[5]	[6]
Malaka Barat	1 473	795	621	1 313	4 202
Rinhat	750	79	7	2 409	3 245
Wewiku	878	253	251	2 494	3 876
Weliman	731	600	177	2 451	3 959
Malaka Tengah	2 931	1 984	422	2 303	7 640
Sasita Mean	1 265	205	13	585	2 068
lo Kufeu	1 451	59	2	129	1 641
Botin Leobebe	482	33	0	478	993
Malaka Timur	1 292	258	26	498	2 074
Laen Manen	1 430	241	21	864	2 556
Raimanuk	2 172	304	8	591	3 075
Kobalima	1 849	1 266	95	662	3 872
Kobalima Timur	634	236	21	611	1 502
Tasifeto Barat	3 304	594	18	764	4 680
Kakuluk Mesak	2 984	528	31	461	4 004
Nanaet Dubesi	324	85	0	511	920
Kota Atambua	4 303	966	57	176	5 502
Atambua Barat	3 204	1 334	34	73	4 645
Atambua Selatan	3 147	1 199	38	82	4 466
Tasifeto Timur	3 273	649	13	807	4 742
Raihat	2 134	380	2	700	3 216
Lasiolat	786	144	3	408	1 341
Lamaknen	1 298	240	2	1 050	2 590
Lamaknen Selatan	604	34	3	803	1 444
<b>Kabupaten Malaka/Belu Malaka/Belu Regency</b>	<b>42 699</b>	<b>12 466</b>	<b>1 865</b>	<b>21 223</b>	<b>78 253</b>

Sumber : Sensus Penduduk 2010, BPS

Source : Population Census 2010, BPS

**Tabel** 4.5.9 **Persentase Rumah Tangga Menurut Tempat Buang Air di Kabupaten Malaka, 2017**  
**Table** *Percentage Households by Toilet Facility in Malaka Regency, 2017*

Tempat Buang Air / Toilet Facility	Persentase Percentage
[1]	[2]
Sendiri/ <i>Personal</i>	52.43
Bersama/ <i>Joint</i>	18.20
MCK Komunal/ <i>Communal MCK</i>	2.07
Umum/ <i>Public</i>	-
Tidak Ada/ <i>No Toilet Facility</i>	27.30
<b>Jumlah/Total</b>	<b>100,00</b>

Sumber\_ : Survei Sosial Ekonomi Nasional 2016, BPS  
 Source *National Social Economic Survey 2016, BPS*

**Tabel** 4.5.10 **Persentase Rumah Tangga Menurut Tempat Pembuangan Air Besar di Kabupaten Malaka, 2017**  
**Table** *Percentage Households by Closet Facility in Malaka Regency, 2016*

Tempat Pembuangan Air Besar / Closet Facility	Persentase Percentage
[1]	[2]
Leher Angsa/ <i>Goose Neck Closet</i>	75.70
Plengsengan/ <i>Dam-Upped Closet</i>	8.72
Plengsengan tanpa tutup/ <i>Dam-Upped Closet Without Cover</i>	7.77
Cubluk/Cemplung/ <i>Conventional Closet</i>	7.81
<b>Jumlah/Total</b>	<b>100,00</b>

Sumber : Survei Sosial Ekonomi Nasional 2017, BPS  
 Source : National Social Economic Survey 2017, BPS

Tabel  
Table 4.5.11

Jumlah Rumah Tangga Menurut Kecamatan dan Sumber  
Penerangan Utama di Kabupaten Malaka/Belu, 2010  
*Numbers of Household by Sub-District and Main Source of  
Lighting in Malaka/Belu Regency, 2010*

Kecamatan Sub-District	Listrik PLN/State Electricity	Listrik PLN		Listrik Non PLN/ Privately Generated Electricity	Bukan Listrik/ Non Electricity	Jumlah/ Total
		Tanpa Meteran/ State Electricity Without Metered				
[1]	[2]	[3]	[4]	[5]	[6]	
Malaka Barat	695	961	165	2 381	4 202	
Rinhat	87	103	240	2 815	3 245	
Wewiku	291	309	160	3 116	3 876	
Weliman	256	626	206	2 871	3 959	
Malaka Tengah	1 464	2 615	145	3 416	7 640	
Sasita Mean	122	112	140	1 694	2 068	
Io Kufeu	-	6	130	1 505	1 641	
Botin Leobele	9	9	28	947	993	
Malaka Timur	289	156	62	1 567	2 074	
Laen Manen	123	167	160	2 106	2 556	
Raimanuk	219	244	159	2 453	3 075	
Kobalima	492	678	184	2 518	3 872	
Kobalima Timur	47	71	181	1 203	1 502	
Tasifeto Barat	923	872	120	2 765	4 680	
Kakuluk Mesak	767	875	100	2 262	4 004	
Nanaet Dubesi	1	1	38	880	920	
Kota Atambua	2 189	2 365	39	909	5 502	
Atambua Barat	2 300	2 050	16	279	4 645	
Atambua Selatan	2 133	1 865	17	451	4 466	
Tasifeto Timur	694	698	210	3 140	4 742	
Raihat	156	350	289	2 421	3 216	
Lasiolat	-	3	229	1 109	1 341	
Lamaknen	262	348	288	1 692	2 590	
Lamaknen Selatan	-	1	204	1 239	1 444	
<b>Kabupaten Malaka/Belu Malaka/Belu Regency</b>	<b>13 519</b>	<b>15 485</b>	<b>3 510</b>	<b>45 739</b>	<b>78 253</b>	

Sumber : Sensus Penduduk 2010, BPS  
Source : Population Census 2010, BPS

**Tabel** 4.5.12 **Persentase Rumah Tangga Menurut Sumber Penerangan di Kabupaten Malaka, 2017**  
**Table** *Percentage Households by Source of Lighting in Malaka Regency, 2017*

Sumber Penerangan / <i>Source of Light</i>	Persentase <i>Percentage</i>
[1]	[2]
Listrik PLN/ <i>State Electricity</i>	70.19
Listrik Non PLN/ <i>Privately Generated Electricity</i>	6.00
Bukan Listrik/ <i>Non Electricity</i>	23.81
<b>Jumlah/Total</b>	<b>100,00</b>

Sumber : Survei Sosial Ekonomi Nasional 2017, BPS  
 Source : *National Social Economic Survey 2017, BPS*

**Tabel 4.5.13** Jumlah Rumah Tangga Menurut Kecamatan dan Bahan Bakar Utama untuk Memasak di Kabupaten Malaka/Belu, 2010  
**Table** *Numbers of Household by Sub-District and Main of Cooking Fuel in Malaka/Belu Regency, 2010*

Kecamatan Sub-District	Listrik/ Electricity	Gas/ Gasoline	Minyak Tanah /Kerosene	Arang/ Coal
[1]	[2]	[3]	[4]	[5]
Malaka Barat	9	-	89	-
Rinhat	-	-	13	3
Wewiku	1	1	46	2
Weliman	5	-	33	12
Malaka Tengah	7	8	693	-
Sasita Mean	-	-	31	-
Io Kufeu	-	-	2	-
Botin Leobele	-	-	10	-
Malaka Timur	-	-	45	-
Laen Manen	1	1	19	2
Raimanuk	2	-	29	-
Kobalima	59	1	155	1
Kobalima Timur	1	-	9	-
Tasifeto Barat	14	1	254	3
Kakuluk Mesak	10	3	308	1
Nanaet Dubesi	-	-	7	-
Kota Atambua	40	65	1 870	17
Atambua Barat	35	60	2 791	-
Atambua Selatan	15	32	1 957	2
Tasifeto Timur	6	4	242	2
Raihat	-	1	59	-
Lasiolat	1	1	16	1
Lamaknen	-	-	94	-
Lamaknen Selatan	-	-	14	-
<b>Kabupaten Malaka/Belu Malaka/Belu Regency</b>	<b>206</b>	<b>178</b>	<b>8 786</b>	<b>46</b>

**SOSIAL**

Tabel 4.5.13 Lanjutan  
Table 4.5.13 Continued

Kecamatan Sub-District	Kayu/ Wood	Lainnya/ Others	Tidak Pakai/ Do Not Cook	Jumlah/ Total
[1]	[8]	[9]	[10]	[11]
Malaka Barat	4 104	-	-	4 202
Rinhat	3 223	4	2	3 245
Wewiku	3 818	7	1	3 876
Weliman	3 907	1	1	3 959
Malaka Tengah	6 908	11	13	7 640
Sasita Mean	2 035	2	-	2 068
Io Kufeu	1 639	-	-	1 641
Botin Leobebe	982	1	-	993
Malaka Timur	2 025	2	2	2 074
Laen Manen	2 533	-	-	2 556
Raimanuk	3 043	1	-	3 075
Kobalima	3 656	-	-	3 872
Kobalima Timur	1 490	1	1	1 502
Tasifeto Barat	4 401	3	4	4 680
Kakuluk Mesak	3 681	-	1	4 004
Nanaet Dubesi	913	-	-	920
Kota Atambua	3 463	42	5	5 502
Atambua Barat	1 727	13	19	4 645
Atambua Selatan	2 448	6	6	4 466
Tasifeto Timur	4 486	1	1	4 742
Raihat	3 156	-	-	3 216
Lasiolat	1 322	-	-	1 341
Lamaknen	2 495	1	-	2 590
Lamaknen Selatan	1 430	-	-	1 444
<b>Kabupaten Malaka/Belu Malaka/Belu Regency</b>	<b>68 885</b>	<b>96</b>	<b>56</b>	<b>78 253</b>

Sumber : Sensus Penduduk 2010, BPS  
Source Population Census 2010, BPS



**4.6 SOSIAL LAINNYA**  
***OTHER SOCIAL AFFAIRS***

**Tabel** 4.6.1 **Penyebaran Infra Struktur Kesejahteraan Sosial di Kabupaten Malaka Menurut Kecamatan, 2017**  
***Table*** 4.6.1 ***Distribution of Social Affair Infra Structure in Malaka Regency by Sub-District and Religion, 2017***

Kecamatan <i>Sub-District</i>	Pekerja Sosial Masyarakat <i>Social Worker</i>	Pembinaan Kesejahteraan Sosial <i>Development of Social Prosperity</i>	Tokoh Wanita Prominent <i>Women</i>	Karang Taruna Youth Organization
[1]	[2]	[3]	[4]	[5]
Wewiku	-	-	-	-
Malaka Barat	-	-	-	3
Weliman	-	-	-	3
Rinhat	-	-	-	2
Io Kufeu	-	-	-	1
Sasita Mean	-	-	-	1
Malaka Tengah	-	-	-	4
Botin Leobele	-	-	-	-
Laen Manen	-	-	-	1
Malaka Timur	-	-	-	1
Kobalima	-	-	-	-
Kobalima Timur	-	-	-	1
<b>Kabupaten Malaka</b> <b><i>Malaka Regency</i></b>	-	-	-	<b>17</b>

Sumber : Dinas Sosial Kabupaten Malaka  
*Source Social Affair Service of Malaka Regency*

**Tabel** 4.6.2 **Banyaknya Fakir Miskin dan Perumahan Tidak Layak di Kabupaten Malaka Menurut Kecamatan ,2017**  
**Table** *Numbers of Poor Peoples and Slum in Malaka Regency by Sub-District and Religion, 2017*

Kecamatan Sub-District	Fakir Miskin Poor People (KK)	Rumah Tidak Layak Slum(KK)
[1]	[2]	[3]
Wewiku	2,246	482
Malaka Barat	2,897	-
Weliman	2,646	422
Rinhat	2,249	133
Io Kufeu	1,492	196
Sasita Mean	1,434	356
Malaka Tengah	3,373	790
Botin Leobebe	669	250
Laen Manen	1,857	699
Malaka Timur	1,342	253
Kobalima	1,361	287
Kobalima Timur	792	136
<b>Kabupaten Malaka Malaka Regency</b>	<b>22,358</b>	<b>4,004</b>

Sumber\_ : Dinas Sosial Kabupaten Malaka  
 Source Social Affair Service of Malaka Regency

## SOSIAL

**Tabel 4.6.3** Jumlah Penduduk Lanjut Usia Terlantar dan Anak Yatim Piatu di Kabupaten Malaka Menurut Kecamatan, 2017  
**Table** *Numbers of Resident Displaced Elder and Orphans in Malaka Regency by Sub-District and Religion, 2017*

Kecamatan Sub-District	Lanjut Usia Terlantar <i>Resident Displaced Elder</i>	Anak Yatim Piatu <i>Orphans</i>	
		L/M	P/F
[1]	[2]	[3]	[4]
Wewiku	760	-	-
Malaka Barat	772	-	-
Weliman	415	-	-
Rinhat	220	-	-
Io Kufeu	100	-	-
Sasita Mean	475	-	-
Malaka Tengah	597	-	-
Botin Leobebe	254	-	-
Laen Manen	199	-	-
Malaka Timur	210	-	-
Kobalima	417	-	-
Kobalima Timur	163	-	-
<b>Kabupaten Malaka Malaka Regency</b>	<b>4,582</b>	-	-

Sumber : Dinas Sosial Kabupaten Malaka  
 Source : Social Affair Service of Malaka Regency

**Tabel 4.6.4** Banyaknya Penyandang Cacat, Ex Penyakit Kronis, Wanita Rawan Sosial, dan Masyarakat Terasing di Kabupaten Malaka Menurut Kecamatan ,2017  
*Numbers of Disabled, Ex Chronic Disease, Women's Social, and Isolated Communities in Malaka Regency by Sub-District and Religion,2017*

Kecamatan Sub-District	Penyandang Cacat Handicap	Ex Penyakit Kronis Ex Chronic Illness	Wanita Rawan Sosial Unstable Women	Komunitas Adat Terpencil/ The Romote Indigenous
[1]	[2]	[3]	[4]	[5]
Wewiku	63	18	-	-
Malaka Barat	212	-	-	-
Weliman	63	25	-	-
Rinhat	51	3	17	153
Io Kufeu	81	-	30	-
Sasita Mean	64	13	13	-
Malaka Tengah	247	-	106	-
Botin Leobele	27	20	8	-
Laen Manen	94	6	-	-
Malaka Timur	78	14	-	-
Kobalima	66	13	149	-
Kobalima Timur	38	3	18	-
<b>Kabupaten Malaka Malaka Regency</b>	<b>1,084</b>	<b>115</b>	<b>341</b>	<b>153</b>

Sumber\_ : Dinas Sosial Kabupaten Malaka  
 Source Social Affair Service of Malaka Regency

## SOSIAL

**Tabel** 4.6.4 Banyaknya Kejadian Bencana di Kabupaten Malaka, 2017  
**Table** 4.6.4 *Numbers of Disasters in Malaka Regency, 2017*

Jenis Bencana Disaster	Jumlah Kejadi an	Korban Jiwa			Rumah		
		Mening gal&Hil ang	Luka -luka	Menderi ta dan Mengun gsi	Rusak berat	Rusak Ringan	Terend am
[1]		[2]	[3]		[4]	[5]	
1. Banjir	3	1	70	-	10	227	3,054
<b>Kabupaten Malaka Malaka Regency</b>	<b>3</b>	<b>1</b>	<b>70</b>	<b>-</b>	<b>10</b>	<b>227</b>	<b>3,054</b>

Lanjutan Tabel 4.6.4

Jenis Bencana Disaster	Kerusakan (unit)		
	Fasilitas Kesehatan	Fasilitas Peribadatan	Fasilitas Pendidikan
[1]	[2]	[3]	
1. Banjir	-	-	-
<b>Kabupaten Malaka Malaka Regency</b>	<b>-</b>	<b>-</b>	<b>-</b>

Sumber : Badan Penanggulangan Bencana Daerah Kab Malaka  
*Source*

---

---

BAB / CHAPTER

**5**

**PERTANIAN**  
*AGRICULTURE*





**PENJELASAN TEKNIS**

***TECHNICAL NOTES***

1. Luas panen adalah luas tanaman pangan, sayuran dan buah-buahan yang diambil hasilnya/ dipanen pada periode pelaporan.
  2. Produksi adalah hasil menurut bentuk produk dari setiap tanaman pangan, sayuran, dan buah-buahan yang diambil berdasarkan luas yang dipanen.
  3. Data statistik pertanian tanaman pangan dan perkebunan merupakan data sekunder yang bersumber dari Dinas Pertanian dan Perkebunan Kabupaten Belu. Data yang dikumpulkan mencakup data tentang luas areal dan jumlah produksi.
  4. Kawasan hutan adalah wilayah tertentu yang berupa hutan, yang ditunjuk dan atau ditetapkan oleh pemerintah untuk dipertahankan keberadaannya sebagai hutan tetap.
  5. Hutan Lindung adalah kawasan hutan yang mempunyai fungsi pokok sebagai perlindungan system penyangga kehidupan untuk mengatur tata air, mencegah banjir, mngendalikan erosi, mencegah intrusi air laut, dan mengendalikan kesuburan tanah.
1. *Harvested area is area where foods, vegetables, and fruits crop harvested during period of report.*
  2. *Production is the standard production quantity from foods, vegetables, and fruits crops on harvested area.*
  3. *The stistics data of food corps and estate planting are secondary data from Agriculture and Estate Services of Belu Regency. The data are consists of areas and production.*
  4. *Forest area is specific territory of forest ecosystem determined and or decided by government as a permanent forest.*
  5. *Protected forest is a forest area designated to serve life support system, maintain hydrological system, prevented from flood, erosion control. Seawater instruction, and maintain soil fertility.*



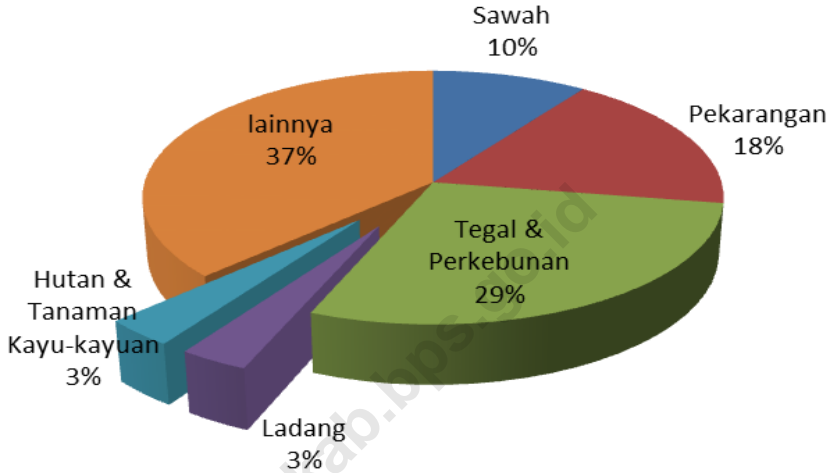
6. Hutan produksi adalah kawasan hutan yang mempunyai fungsi pokok memproduksi hasil hutan.
  7. Produksi hasil hutan utama yang dihasilkan dari hutan adalah kayu bulat. Produksi kayu bulat ini dihasilkan dari hutan alam melalui kegiatan perusahaan Hak Pengusahaan Hutan (HPH/IUPHHK), kegiatan ijin pemanfaatan kayu (IPK) dalam rangka pembukaan wilayah hutan, pembangunan Hutan Tanaman Industri (HTI) serta kegiatan hutan rakyat.
6. *Production forest is a forest area designed mainly to promote sustainable forest production.*
  7. *The main product of commercial forest operation is logs. The logs are harvested from various sources such as natural forest granted to concessionaires (IUPHHK/HPH), land clearing activities (IPK), Industrial forest plantation (HTI) and community forest.*

8.

<https://malakakab.bps.go.id>

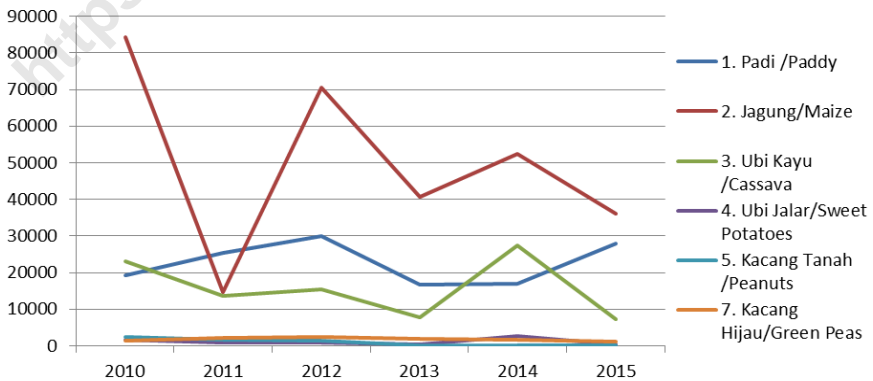
<b>ULASAN</b>	<b>DESCRIPTION</b>
<ul style="list-style-type: none"> <li>• Luas lahan sawah yang terluas terdapat di Kecamatan Malaka Tengah, 4 235 hektar.</li> </ul>	<ul style="list-style-type: none"> <li>• <i>The largest width area of rice fields in Malaka Regency is Malaka Tengah Sub-district, 4 253 Ha.</i></li> </ul>
<ul style="list-style-type: none"> <li>• Kecamatan Malaka Tengah juga memproduksi padi terbanyak dengan luas panen mencapai 2 718 hektar</li> </ul>	<ul style="list-style-type: none"> <li>• <i>Malaka Tengah Sub-district have the most productive producing rice (the harvest field area is about 2718 Ha).</i></li> </ul>
<ul style="list-style-type: none"> <li>• Pada tahun 2015, produksi jagung, ubi kayu ubi jalar, dan kacang hijau menurun jika dibandingkan tahun 2014.</li> </ul>	<ul style="list-style-type: none"> <li>• <i>In 2015, production of corns, cassavas, sweet potatoes and green peas has lower than 2014</i></li> </ul>
<ul style="list-style-type: none"> <li>• Ternak babi adalah ternak terbanyak di Kabupaten Malaka dengan jumlah 90 240 ekor.</li> </ul>	<ul style="list-style-type: none"> <li>• <i>Pig was the superior livestocks in Malaka Regency for 2015. The number of population pigs in Malaka Regency was 90 240 tails.</i></li> </ul>

**Grafik** 5.1 Luas Tanah Menurut Penggunaan di Kabupaten Malaka, 2015  
**Graphic** 5.1 Area of Malaka Regency by Sub-District in, 2015



Sumber\_ : Dinas Pertanian dan Perkebunan Kabupaten Malaka  
 Source Agriculture & Estate Service of Malaka Regency

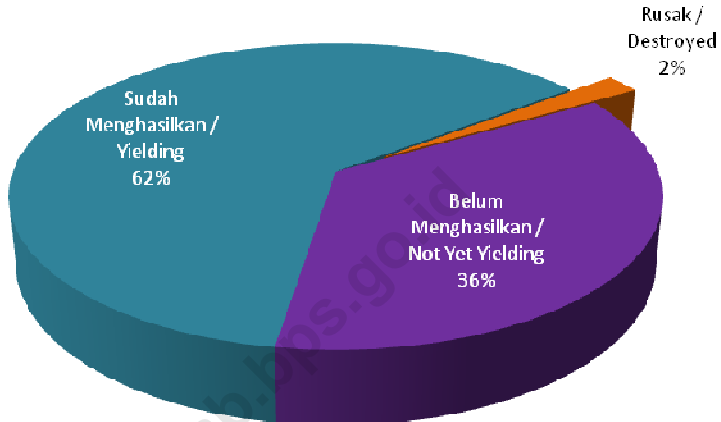
**Grafik** 5.2 Perkembangan Produksi Tanaman Pangan di Kabupaten Malaka, 2015  
**Graphic** 5.2 Development of Food Crops Production by Sub-District in Malaka Regency, 2015



Sumber\_ : Dinas Pertanian dan Perkebunan Kabupaten Malaka  
 Source Agriculture & Estate Service of Malaka Regency

**Grafik**  
**Graphic**

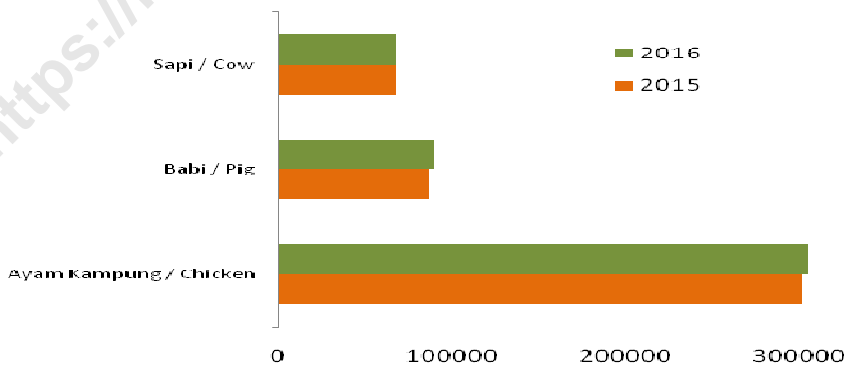
5.3 Luas Areal Tanaman Perkebunan di Kabupaten Malaka Menurut Tingkat Produktifitas, 2016  
*Food Crops Are by Production Activity in Malaka Regency, 2016*



Sumber\_ : Dinas Pertanian dan Perkebunan Kabupaten Malaka  
Source Agriculture & Estate Service of Malaka Regency

**Grafik**  
**Graphic**

5.4 Tiga Hasil Ternak Dominan Kabupaten Malaka, 2016  
*Dominant Livestocks in Malaka Regency, 2016*



Sumber\_ : Dinas Pertanian dan Perkebunan Kabupaten Malaka  
Source Agriculture & Estate Service of Malaka Regency

## PERTANIAN

### 5.1 TANAMAN PANGAN FOOD CROPS

Tabel 5.1.1 Luas Lahan Sawah di Kabupaten Malaka Menurut Kecamatan dan Jenis Pengairan, 2017  
Table 5.1.1 Width Area of Rice Fields in Malaka Regency by Sub-District and Type of Irrigation, 2017

Kecamatan Sub-District	Irigasi / Irrigation	Tadah Hujan Rain field Rice	Pasang Surut Tidal Field	Lainnya Others	Jumlah Total
[1]	[2]	[3]	[4]	[5]	[6]
Wewiku	20	600	-	-	620
Malaka Barat	875	400	-	-	1,275
Weliman	943	255	-	-	1,198
Rinhat	-	125	-	-	125
Io Kufeu	800	-	-	-	800
Sasita Mean	-	-	-	-	0
Malaka Tengah	3,305	545	-	-	3,850
Botin Leobele	-	-	-	-	0
Laen Manen	165	253	-	-	418
Malaka Timur	-	2	-	-	2
Kobalima	719	841	-	-	1,560
Kobalima Timur	-	50	-	-	50
<b>Kabupaten Malaka Malaka Regency</b>	<b>6,827</b>	<b>3,071</b>	<b>0</b>	<b>0</b>	<b>9,898</b>

Sumber : Dinas Tanaman Pangan, Hortikultura, dan Perkebunan Kabupaten Malaka  
Source

Tabel 5.1.2 Luas Panen, Produksi dan Produktivitas Padi Sawah dan Padi Ladang di Kabupaten Malaka Menurut Kecamatan, 2017  
 Table Harvest Area, Production, Productivity of Rice Field Paddy and Field Paddy in Malaka Regency by Sub-District, 2017

Kecamatan Sub-District	Padi Sawah/ Rice Field Paddy			Padi Ladang/ Field Paddy		
	Luas Panen Harvested Area (Ha)	Produksi Production (ton)	Produkti- vitas Producti- vity (Kw/Ha)	Luas Panen Harve- sted Area (Ha)	Produksi Produc-tion (ton)	Produkti- vitas Producti- vity (Kw/Ha)
[1]	[2]	[3]	[4]	[5]	[6]	[7]
Wewiku	33.5	130.7	39.01	-	-	-
Malaka Barat	1,467.2	6,435.7	43.86	345	1,031	29.8
Weliman	1,859.9	7,861.6	42.27	-	-	-
Rinhat	-	-	-	-	-	-
Io Kufeu	453.2	2,311.3	51.00	-	-	-
Sasita Mean	-	-	-	-	-	-
Malaka Tengah	2,105.0	10,735.5	51.00	25	87	34.8
Botin Leobebe	-	-	-	-	-	-
Laen Manen	296.0	1,420.8	48.00	-	-	-
Malaka Timur	2.0	7	35.00	-	-	-
Kobalima	1,060.3	4,559.3	43.00	-	-	-
Kobalima Timur	-	-	-	12	9	7.5
<b>Kabupaten Malaka</b>	<b>7,277.1</b>	<b>33,461.9</b>	<b>45.98</b>	<b>382</b>	<b>1,127</b>	<b>29.5</b>

Sumber: Dinas Tanaman Pangan, Hortikultura, dan Perkebunan Kabupaten Malaka  
 Source

## PERTANIAN

Tabel 5.1.3 *Table* Produksi Gabah Kering Giling dan Beras Pada Padi Sawah dan Padi Ladang di Kabupaten Malaka Menurut Kecamatan, 2017  
*Production of Dry Unhusked Rice and Rice on Rice Field Paddy and Field Paddy in Malaka Regency by Sub-District, 2017*

(Ton)

Kecamatan <i>Sub-District</i>	Padi Sawah/ <i>Rice Field Paddy</i>		Padi Ladang/ <i>Field Paddy</i>	
	Gabah Kering Giling/ <i>Dry Unhusked Rice</i>	Beras/ <i>Rice</i>	Gabah Kering Giling/ <i>Dry Unhusked Rice</i>	Beras/ <i>Rice</i>
[1]	[2]	[3]	[4]	[5]
Wewiku	112	71	-	-
Malaka Barat	5,551	3,550	773	567
Weliman	6,717	4,296	-	-
Rinhat	-	-	-	-
Io Kufeu	1,987	1,456	-	-
Sasita Mean	-	-	-	-
Malaka Tengah	9,232	5,904	65	48
Botin Leobele	-	-	-	-
Laen Manen	1,221	738	-	-
Malaka Timur	6	3	-	-
Kobalima	3,420	2,507	-	-
Kobalima Timur	-	-	7	5
<b>Kabupaten Malaka <i>Malaka Regency</i></b>	<b>28,246</b>	<b>18,525</b>	<b>845</b>	<b>620</b>

Sumber : Dinas Tanaman Pangan, Hortikultura, dan Perkebunan Kabupaten Malaka  
*Source Agriculture & Estate Service of Malaka Regency*



**Tabel** 5.1.4 Luas Panen, Produksi dan Produktivitas Padi di Kabupaten Malaka Menurut Kecamatan, 2017  
**Table** 5.1.4 *Harvest Area, Production, Productivity of Paddy in Malaka Regency by Sub-District, 2017*

Kecamatan Sub-District	Luas Panen/ Harvested Area (Ha)	Produktivitas/ Productivity (Kw/Ha)	Produksi/ Production (Ton)
[1]	[2]	[3]	[4]
Wewiku	33.5	39.01	130.7
Malaka Barat	1,467.2	43.86	6,435.7
Weliman	1,859.9	42.27	7,861.6
Rinhat	-	-	-
Io Kufeu	453.2	51.00	2,311.3
Sasita Mean	-	-	-
Malaka Tengah	2,105.0	51.00	10,735.5
Botin Leobele	-	-	-
Laen Manen	296.0	48.00	1,420.8
Malaka Timur	2.0	35.00	7
Kobalima	1,060.3	43.00	4,559.3
Kobalima Timur	-	-	-
<b>Kabupaten Malaka Malaka Regency</b>	<b>7,277.1</b>	<b>45.98</b>	<b>33,461.9</b>

Sumber : Dinas Tanaman Pangan, Hortikultura, dan Perkebunan Kabupaten Malaka  
 Source

## PERTANIAN

**Tabel 5.1.5** Luas Panen, Produksi dan Produktivitas Jagung dan Kedelai di Kabupaten Malaka Menurut Kecamatan, 2017  
**Table** *Harvest Area, Production, Productivity of Corn and Soybean in Malaka Regency by Sub-District, 2017*

Kecamatan Sub-District	Jagung/ Corn			Kedelai/ Soybean		
	Luas Panen Harvested Area (Ha)	Produksi Production (ton)	Produkti- vitas Producti- vity (Kw/Ha)	Luas Panen Harvested Area (Ha)	Produksi Production (ton)	Produkti- vitas Producti- vity (Kw/Ha)
[1]	[2]	[3]	[4]	[5]	[6]	[7]
Wewiku	2,745	8,839	32.20	-	-	-
Malaka Barat	1,725	6,296	36.50	-	-	-
Weliman	1,860	5,952	32.00	-	-	-
Rinhat	3,061	9,948	32.50	-	-	-
Io Kufeu	1,568	4,814	30.70	-	-	-
Sasita Mean	1,383	4,190	30.30	-	-	-
Malaka Tengah	2,078	6,629	31.90	-	-	-
Botin Leobebe	972	3,509	36.10	-	-	-
Laen Manen	1,416	4,519	31.91	-	-	-
Malaka Timur	942	2,892	30.70	-	-	-
Kobalima	3,545	11,450	32.30	-	-	-
Kobalima Timur	1,548	4,830	31.20	-	-	-
<b>Kabupaten Malaka Malaka Regency</b>	<b>22,843</b>	<b>73,868</b>	<b>32.34</b>	-	-	-

Sumber : Dinas Tanaman Pangan, Hortikultura, dan Perkebunan Kabupaten Malaka  
*Source*

Tabel 5.1.6 Luas Panen, Produksi dan Produktivitas Kacang Tanah dan Kacang Hijau di Kabupaten Malaka Menurut Kecamatan, 2017  
 Table 5.1.6 Harvest Area, Production, Productivity of Peanut and Green Peas in Malaka Regency by Sub-District, 2017

Kecamatan Sub-District	Kacang Tanah/ Peanut			Kacang Hijau/ Green Peas		
	Luas Panen Harvested Area (Ha)	Produksi Production (ton)	Produkti- vitas Producti- vity (Kw/Ha)	Luas Panen Harvested Area (Ha)	Produksi Production (ton)	Produkti- vitas Producti- vity (Kw/Ha)
[1]	[2]	[3]	[4]	[5]	[6]	[7]
Wewiku	17	12.75	7.5	246	196.8	8.0
Malaka Barat	-	-	-	85	68.0	8.0
Weliman	-	-	-	236	165.2	7.0
Rinhah	6	4.5	7.5	178	124.6	7.0
Io Kufeu	26	16.9	6.5	115	80.5	7.0
Sasita Mean	29	21.7	7.5	227	158.9	7.0
Malaka Tengah	-	-	-	516	361.2	7.0
Botin Leobebe	10	7.2	7.2	35	24.35	7.0
Laen Manen	6	4.5	7.5	80	56.0	7.0
Malaka Timur	8	6.0	7.5	14	8.4	6.0
Kobalima	-	-	-	725	580.0	8.0
Kobalima Timur	38	21.66	5.7	237	165.9	7.0
<b>Kabupaten Malaka Malaka Regency</b>	<b>140</b>	<b>95.21</b>	<b>6.8</b>	<b>2,694</b>	<b>1,989.8</b>	<b>7.4</b>

Sumber\_ Dinas Tanaman Pangan, Hortikultura, dan Perkebunan Kabupaten Malaka  
 Source

## PERTANIAN

**Tabel** 5.1.7 Luas Panen, Produksi dan Produktivitas Ubi Kayu dan Ubi Jalar di Kabupaten Malaka Menurut Kecamatan, 2017  
*Table* 5.1.7 *Harvest Area, Production, Productivity of Cassava and Sweet Potato in Malaka Regency by Sub-District, 2017*

Kecamatan <i>Sub-District</i>	Ubi Kayu/ Cassava			Ubi Jalar/ Sweet Potato		
	Luas Panen <i>Harvested Area (Ha)</i>	Produksi <i>Production (ton)</i>	Produkti- vitas <i>Producti- vity (Kw/Ha)</i>	Luas Panen <i>Harvested Area (Ha)</i>	Produksi <i>Production (ton)</i>	Produkti- vitas <i>Producti- vity (Kw/Ha)</i>
[1]	[2]	[3]	[4]	[5]	[6]	[7]
Wewiku	221	4,420	200	-	-	-
Malaka Barat	48	960	200	-	-	-
Weliman	52	1,040	200	-	-	-
Rinhat	240	4,800	200	42	315.0	75
Io Kufeu	450	9,000	200	20	150.0	75
Sasita Mean	342	6,840	200	47	352.5	75
Malaka Tengah	151	3,020	200	8	60.0	75
Botin Leobebe	195	3,900	200	9	67.5	75
Laen Manen	235	4,700	200	2	15.0	75
Malaka Timur	46	920	200	-	-	-
Kobalima	376	7,520	200	360	225.0	6,3
Kobalima Timur	130	2,600	200	-	-	-
<b>Kabupaten Malaka <i>Malaka Regency</i></b>	<b>2,486</b>	<b>49,720</b>	<b>200</b>	<b>488</b>	<b>1,185</b>	<b>24,3</b>

Sumber : Dinas Tanaman Pangan, Hortikultura, dan Perkebunan Kabupaten Malaka  
*Source*

**Tabel** 5.1.8 **Perkembangan Luas Panen Tanaman Pangan di Kabupaten Malaka, 2012-2017**  
**Table** 5.1.8 *Development of Food Crops Harvested Area by Sub-District in Malaka Regency, 2012-2017*

Jenis Tanaman Type of Crops	2012	2013	2014	2015	2016	2017
	[1]	[2]	[4]	[5]	[6]	[7]
1. Padi Paddy	8 425	4 454	4 437	6 928	2 114	7,659.1
2. Jagung Maize	25 944	14 859	21 821	21 387	17 662	22,843.0
3. Ubi Kayu Cassava	5 573	2 755	2 758	3 395	2 625	2,486.0
4. Ubi Jalar Sweet Potatoes	399	228	360	418	260	488.0
5. Kacang Tanah Peanuts	826	147	152	190	2 737	140.0
6. Kacang Kedele Soyabens	-	-	-	-	-	-
7. Kacang Hijau Green Peas	1 927	1 877	1 874	2 803	100	2,694.0

Sumber\_: Dinas Tanaman Pangan, Hortikultura, dan Perkebunan Kabupaten Malaka  
 Source

## PERTANIAN

Tabel  
Table

5.1.9

Perkembangan Produksi Tanaman Pangan di Kabupaten  
Malaka,2012-2017  
*Development of Food Crops Production by Sub-District in Malaka  
Regency,2012-2017*

(Ton)

Jenis Tanaman <i>Type of Crops</i>	2012	2013	2014	2015	2016	2017
[1]	[2]	[4]	[5]	[6]	[7]	[8]
1. Padi <i>Paddy</i>	30,013	16,666,20	16,974	27,910	8,315	34,610.8
2. Jagung <i>Maize</i>	70,619	40,591,00	52,414	51,370	50,523	73,868.0
3. Ubi Kayu <i>Cassava</i>	15,352	7,836,00	27,511	33,865	40,300	49,720.0
4. Ubi Jalar <i>Sweet Potatoes</i>	836	489,00	2,671	3,102	2,290	1,185.0
5. Kacang Tanah <i>Peanuts</i>	1,334	233,60	189	235	1,896	95.21
6. Kacang Kedele <i>Soyabens</i>	-	-	-	-	-	-
7. Kacang Hijau <i>Green Peas</i>	2,349	1,946,00	1,533	2,292	75	1,989.9

Sumber : Dinas Tanaman Pangan, Hortikultura, dan Perkebunan Kabupaten Malaka ka  
*Source*

**Tabel** 5.1.10 **Perkembangan Produktivitas Tanaman Pangan di Kabupaten Malaka, 2011-2016**  
**Table** 5.1.10 *Development of Food Crops Productivity by Sub-District in Malaka Regency, 2011-2016*

Jenis Tanaman <i>Type of Crops</i>	(Kw/Ha)					
	2012	2013	2014	2015	2016	2017
[1]	[2]	[4]	[5]	[6]	[7]	[8]
1. Padi <i>Paddy</i>	35.63	37.0	39.81	40.29	39.33	45.20
2. Jagung <i>Maize</i>	27.22	27.0	24.02	24.02	28.61	32.34
3. Ubi Kayu <i>Cassava</i>	27.55	28.0	99.75	99.75	153.52	200.00
4. Ubi Jalar <i>Sweet Potatoes</i>	20.94	21.0	74.20	74.21	88.08	24.28
5. Kacang Tanah <i>Peanuts</i>	16.15	15.8	12.42	12.37	6.93	6.80
6. Kacang Kedele <i>Soyabens</i>	-	-	-	-	-	-
7. Kacang Hijau <i>Green Peas</i>	12.19	11.0	8.18	8.18	7.50	7.40

Sumber\_ : Dinas Tanaman Pangan, Hortikultura, dan Perkebunan Kabupaten Malaka  
*Source*

## PERTANIAN

abel  
Table

5.1.11

Banyaknya Rumah Tangga Pertanian Pengguna Lahan Menurut Jenis Usaha di Kabupaten Malaka/Belu, 2003-2013

*Numbers of Agriculture Household Who Using Land by Sub-Sector in Malaka/Belu Regency, 2003-2013*

Sub Sektor <i>Sub Sector</i>	Rumah Tangga Pertanian <i>Agriculture Households</i>		Pertumbuhan per tahun <i>Annual Growth (%)</i>
	2003	2013	
[1]	[2]	[3]	[4]
1. Padi / Palawija	54 634	55 946	2,40
- Padi/ <i>Paddy</i>	10 806	14 415	33,40
- Palawija	53 023	49 803	-6,07
2. Hortikultura/ <i>Horticulture</i>	31 225	32 795	5,03
3. Perkebunan/ <i>Estate</i>	13 947	29 649	112,58
4. Budidaya Tanaman/ <i>Cultivation</i>	26 789	28 265	5,51
5. Peternakan/ <i>Livestock</i>	26 754	47 974	79,32
<b>Rumah Tangga Pertanian <i>Agriculture Households</i></b>	<b>56 400</b>	<b>57 865</b>	<b>2,60</b>

Sumber : Sensus Pertanian 1993 dan 2003

Source : *Agriculture Census 1993 and 2003*



**Tabel** 5.1.12 Banyaknya Rumah Tangga Usaha Tani di Kabupaten Malaka/Belu Menurut Jenis Tanaman yang Diusahakan, 2009  
**Table** 5.1.12 *Numbers of Agricultural Household in Malaka/Belu Regency by Type of Plant, 2009*

Jenis Tanaman <i>Type of Plant</i>	Rumah Tangga Usaha Tani <i>Agricultural Household</i>
[1]	[2]
1. Padi / <i>Paddy</i>	13 665
2. Jagung / <i>Corn</i>	62 110
3. Kedelai / <i>Soybean</i>	133

Sumber : Pendataan Usaha Tani (PUT) 2009

Source *Collection of Agriculture, 2009*

Keterangan : Data rumah tangga dapat dicatat mengusahakan lebih dari satu jenis tanaman

Remarks : *Data of Households are those attempt more than one type of plant*

## PERTANIAN

### 5.2 HORTIKULTURA HORTICULTURE

Tabel 5.2.1  
Table 5.2.1

Produksi Sayur-Sayuran Menurut Jenis Sayuran di Kabupaten Malaka, 2015-2017  
*Vegetables Production in Malaka Regency by Type of Vegetable, 2015-2017*

(Ton)

Jenis Sayuran Type of Vegetables	2015	2016	2017
[1]	[5]	[6]	[7]
01. Bawang merah	-	1.31	6.51
02. Bawang putih	-	0.37	-
03. Bawang daun	-	-	-
04. Kentang	-	-	-
05. K u b i s	-	3.12	4.20
06. Petsai / sawi	-	14.00	-
07. Wortel	-	-	-
08. Lombok/Cabe	-	14.00	15.20
09. Kacang merah	-	-	-
10. Kacang panjang	-	15.00	16.40
11. Cabe Rawit	-	7.00	8.30
12. T o m a t	-	7.00	8.10
13. Terung	-	11.00	12.20
14. Buncis	-	-	-
15. Ketimun	-	0.47	1.20
16. Labu siam	-	-	-
17. Kangkung	-	16.00	17.25
18. Bayam	-	11.00	11.65
19. Semangka	-	7.00	8.10
<b>Jumlah / Total</b>	-	<b>107.27</b>	<b>109.11</b>

Sumber : Dinas Tanaman Pangan, Hortikultura dan Perkebunan Kabupaten Malaka  
Source

**Tabel**  
**Table**

5.2.2

Produksi Buah-buahan Menurut Jenis Buah di Kabupaten Malaka, 2015-2017

*Fruits Production in Malaka Regency by Type of Fruits, 2015-2017*

(Ton)

Jenis Buah-buahan <i>Type of Fruits</i>	2015	2016	2017
[1]	[2]	[3]	[4]
01. Advokat	-	41.00	42.20
02. Mangga	-	628.00	629.80
03. Rambutan	-	-	-
04. Duku / langsa	-	-	-
05. Jeruk	-	195.10	156.50
06. Durian	-	-	-
07. Jambu biji	-	309.70	401.00
08. Jambu air	-	34.40	36.00
09. Jambu bol	-	-	-
10. S a w o	-	33.30	34.20
11. Pepaya	-	356.60	356.30
12. Pisang	-	1,023.20	1,025.00
13. Nanas	-	216.70	223.3
14. Salak	-	22.70	24.00
15. Nangka	-	614.00	621.00
16. Sirsak	-	250.80	252.00
17. Lainnya	-	-	-
<b>Jumlah / Total</b>	-	<b>3,725.5</b>	<b>3,801.3</b>

Sumber\_ : : Dinas Tanaman Pangan, Hortikultura dan Perkebunan Kabupaten Malaka  
*Source*

## PERTANIAN

**Tabel 5.2.3** Luas Panen Tanaman Sayuran di Kabupaten Malaka Menurut Kecamatan dan Jenis Sayuran, 2017  
*Table 5.2.3 Harvest Area of Vegetables in Malaka Regency by Sub-District and Type of Vegetable, 2017*

(Hektar)

Kecamatan Sub-District	Bawang Merah Onion	Cabe Pepper	Kentang Potato	Kubis Cabbage	Wortel Carrot	Cabe Rawit / Cayenne Pepper
[1]	[2]	[3]	[4]	[5]	[6]	[7]
Wewiku	1	2	-	1	-	1
Malaka Barat	55	4	-	1	-	5
Weliman	-	3	-	1	-	5
Rinhat	-	2	-	-	1	2
Io Kufeu	-	2	-	-	-	2
Sasita Mean	-	2	-	-	-	1
Malaka Tengah	3	5	-	1	1	5
Botin Leobebe	2	3	-	-	-	2
Laen Manen	-	2	-	-	-	2
Malaka Timur	-	2	-	-	-	5
Kobalima	-	2	-	1	-	5
Kobalima Timur	2	2	-	-	-	1
<b>Kabupaten Malaka Malaka Regency</b>	<b>63</b>	<b>31</b>	<b>-</b>	<b>5</b>	<b>2</b>	<b>36</b>

Sumber : : Dinas Tanaman Pangan, Hortikultura dan Perkebunan Kabupaten Malaka  
*Source*

**Tabel** 5.2.4 **Produksi Tanaman Sayuran di Kabupaten Malaka Menurut Kecamatan dan Jenis Sayuran, 2017**  
**Table** 5.2.4 *Production of Vegetables in Malaka Regency by Sub-District and Type of Vegetable, 2017*

(Ton)

Kecamatan Sub-District	Bawang Merah Onion	Cabe Pepper	Kentang Potato	Kubis Cabbage	Wortel Carrot	Cabe Rawit/ Cayenne Pepper
[1]	[2]	[3]	[4]	[5]	[6]	
Wewiku	4.0	16	-	3.40	-	2.3
Malaka Barat	11.0	24	-	4.30	-	77.0
Weliman	-	20	-	4.20	-	5.0
Rinhat	-	16	-	-	-	4.3
Io Kufeu	-	18	-	-	-	4.0
Sasita Mean	-	15	-	-	-	3.0
Malaka Tengah	6.0	28	-	5.60	-	500.0
Botin Leobebe	5.0	16	-	2.30	-	3.0
Laen Manen	-	14	-	-	-	3.4
Malaka Timur	-	23	-	-	-	231.2
Kobalima	-	19	-	-	-	6.6
Kobalima Timur	7.2	15	-	3.20	-	3.0
<b>Kabupaten Malaka Malaka Regency</b>	<b>33.2</b>	<b>224</b>	<b>-</b>	<b>23.00</b>	<b>-</b>	<b>842.8</b>

## PERTANIAN

**Tabel** 5.2.5 **Produksi Buah-buahan di Kabupaten Malaka Menurut Kecamatan dan Jenis Sayuran, 2017**  
**Table** 5.2.5 *Production of Fruits in Malaka Regency by Sub-District and Type of Vegetable, 2017*

(Ton)

Kecamatan Sub-District	Mangga Mango	Jambu Biji Guava	Jeruk Orange	Pisang Banana	Pepaya Papaya	Nanas Pineapple
[1]	[2]	[3]	[4]	[5]	[6]	[7]
Wewiku	347	19	11	93	28.6	12
Malaka Barat	421	18	12	96	26.9	13
Weliman	345	23	10	94	30.3	15
Rinhat	423	33	24	78	30.5	24
Io Kufeu	342	27	23	85	30.2	26
Sasita Mean	340	30	22	72	27.8	24
Malaka Tengah	315	28	13	86	29.3	19
Botin Leobele	341	32	23	85	30.1	20
Laen Manen	326	30	14	65	28.7	22
Malaka Timur	243	28	16	76	30.3	25
Kobalima	426	25	13	87	29.4	20
Kobalima Timur	343	28	20	78	30.1	23
<b>Kabupaten Malaka Malaka Regency</b>	<b>4,212</b>	<b>321</b>	<b>201</b>	<b>995</b>	<b>352.2</b>	<b>243</b>

Sumber : Dinas Tanaman Pangan, Hortikultura dan Perkebunan Kabupaten Malaka  
 Source

**5.3 PERKEBUNAN  
ESTATE CROPS**

**Tabel 5.3.1** Luas Areal dan Produksi Tanaman Kapuk Menurut Kecamatan di Kabupaten Malaka, 2017  
*Table 5.3.1 Area and Production of Cotton in Malaka Regency by Sub-District, 2017*

Kecamatan Sub-District	Luas / Area (ha)			Jumlah luas Area Total of area (ha)	Jumlah Produksi Total Production (ton)
	Belum Menghasilkan Not Yet Yielding	Sudah Menghasilkan Yielding	Rusak Destroyed		
[1]	[2]	[3]	[4]	[5]	[6]
Wewiku	3	-	-	3	-
Malaka Barat	-	-	-	-	-
Weliman	4	10	-	14	2.0
Rinhat	15	15	-	30	4.0
Io Kufeu	5	5	-	10	2.0
Sasita Mean	2	8	-	10	1.0
Malaka Tengah	10	30	-	40	5.0
Botin Leobebe	2	5	-	7	0.5
Laen Manen	-	0	-	-	-
Malaka Timur	5	25	-	30	4.0
Kobalima	-	-	-	-	-
Kobalima Timur	5	19	-	24	2.0
<b>Kabupaten Malaka Malaka Regency</b>	<b>51</b>	<b>117</b>	<b>-</b>	<b>168</b>	<b>20.5</b>

Sumber\_ : : Dinas Tanaman Pangan, Hortikultura dan Perkebunan Kabupaten Malaka  
*Source*

**Tabel** 5.3.2 Luas Areal dan Produksi Tanaman Kemiri di Kabupaten Malaka Menurut Kecamatan, 2017  
**Table** 5.3.2 *Area and Production Candlenut in Malaka Regency by Sub-District, 2017*

Kecamatan Sub-District	Luas / Area (ha)			Jumlah luas Area Total of area (ha)	Jumlah Produksi Total Production (ton)
	Belum Menghasilkan Not Yet Yielding	Sudah Menghasilkan Yielding	Rusak Destroyed		
[1]	[2]	[3]	[4]	[5]	[6]
Wewiku	-	-	-	-	-
Malaka Barat	-	-	-	-	-
Weliman	141	20	15	176	9.80
Rinhat	390	330	-	720	356.00
Io Kufeu	25	75	-	100	11.25
Sasita Mean	50	100	5	155	100.00
Malaka Tengah	22	25	12	59	26.00
Botin Leobele	113	90	-	203	10.61
Laen Manen	6	13	4	23	6.00
Malaka Timur	128	188	3	319	84.60
Kobalima	33	68	4	105	68.00
Kobalima Timur	167	68		235	64.80
<b>Kabupaten Malaka Malaka Regency</b>	<b>1075</b>	<b>977</b>	<b>43</b>	<b>2095</b>	<b>737.06</b>

Sumber\_ : : Dinas Tanaman Pangan, Hortikultura dan Perkebunan Kabupaten Malaka  
*Source*



**Tabel** 5.3.3 Luas Areal dan Produksi Tanaman Kelapa di Kabupaten Malaka Menurut Kecamatan, 2017  
**Table** 5.3.3 *Area and Production Coconut in Malaka Regency by Sub-District, 2017*

Kecamatan Sub-District	Luas / Area (ha)			Jumlah luas Area Total of area (ha)	Jumlah Produksi Total Production (ton)
	Belum Menghasilkan Not Yet Yielding	Sudah Menghasilkan Yielding	Rusak Destroyed		
[1]	[2]	[3]	[4]	[5]	[6]
Wewiku	248	1021	12	1,281	1,225
Malaka Barat	210	30	-	240	48
Weliman	290	598	10	898	190
Rinhat	75	61	-	136	77
Io Kufeu	-	19	-	19	23
Sasita Mean	1	22	-	23	27
Malaka Tengah	530	1,230	15	1,775	1,476
Botin Leobele	201	26	-	227	24
Laen Manen	18	20	8	46	24
Malaka Timur	31	370	12	413	370
Kobalima	91	235	20	346	260
Kobalima Timur	42	254	-	296	229
<b>Kabupaten Malaka Malaka Regency</b>	<b>1,737</b>	<b>3,886</b>	<b>77</b>	<b>5,700</b>	<b>3,973</b>

Sumber : : Dinas Tanaman Pangan, Hortikultura dan Perkebunan Kabupaten Malaka  
*Source*

**Tabel** 5.3.4 Luas Areal dan Produksi Tanaman Kopi di Kabupaten Malaka Menurut Kecamatan, 2017  
*Table* 5.3.4 *Area and Production of Coffee in Malaka Regency by Sub-District, 2017*

Kecamatan Sub-District	Luas / Area (ha)			Jumlah luas Area Total of area (ha)	Jumlah Produksi Total Production (ton)
	Belum Menghasilkan Not Yet Yielding	Sudah Menghasilkan Yielding	Rusak Destroyed		
[1]	[2]	[3]	[4]	[5]	[6]
Wewiku	-	-	-	-	-
Malaka Barat	-	-	-	-	-
Weliman	-	-	-	-	-
Rinhat	2	15	-	17	3
<b>Io Kufeu</b>	<b>1</b>	<b>4</b>	-	<b>5</b>	<b>xxx</b>
Sasita Mean	-	5	-	5	1
<b>Malaka Tengah</b>	-	-	-	-	-
Botin Leobele	-	-	-	-	-
Laen Manen	-	-	-	-	-
Malaka Timur	2	7	3	12	4.9
<b>Kobalima</b>	-	-	-	-	-
Kobalima Timur	2	3	4	9	1
<b>Kabupaten Malaka Malaka Regency</b>	<b>7</b>	<b>34</b>	<b>7</b>	<b>48</b>	<b>89</b>

Sumber : : Dinas Tanaman Pangan, Hortikultura dan Perkebunan Kabupaten Malaka  
*Source*

**PERTANIAN**

**Tabel** 5.3.5 Luas Areal dan Produksi Tanaman Jambu Mete di Kabupaten Malaka Menurut Kecamatan, 2017  
*Table* 5.3.5 *Area and Production of Cashew Nut in Malaka Regency by Sub-District, 2017*

Kecamatan <i>Sub-District</i>	Luas / Area (ha)			Jumlah luas Areal <i>Total of area (ha)</i>	Jumlah Produksi <i>Total Production (ton)</i>
	Belum Menghasilkan <i>Not Yet Yielding</i>	Sudah Menghasilkan <i>Yielding</i>	Rusak <i>Destroyed</i>		
[1]	[2]	[3]	[4]	[5]	[6]
Wewiku	4	3	-	7	2
Malaka Barat	-	-	-	-	-
Weliman	141	20	15	176	9
Rinhat	54	3	-	57	2
Io Kufeu	50	13	-	63	4
Sasita Mean	50	10	-	60	4
Malaka Tengah	5	3	-	8	-
Botin Leobele	107	74	-	181	2.6
Laen Manen	4	6	-	10	4
Malaka Timur	37	22	2	61	13.2
Kobalima	250	52	-	302	52
Kobalima Timur	92	254	-	346	23
<b>Kabupaten Malaka <i>Malaka Regency</i></b>	<b>794</b>	<b>460</b>	<b>17</b>	<b>1271</b>	<b>115.8</b>

Sumber : Dinas Tanaman Pangan, Hortikultura dan Perkebunan Kabupaten Malaka  
*Source*

**Tabel** 5.3.6 Luas Areal dan Produksi Tanaman Kakao di Kabupaten Malaka Menurut Kecamatan, 2017  
**Table** 5.3.6 *Area and Production of Cocoa in Malaka Regency by Sub-District, 2017*

Kecamatan Sub-District	Luas / Area (ha)			Jumlah luas Area Total of area (ha)	Jumlah Produksi Total Production (ton)
	Belum Menghasilkan Not Yet Yielding	Sudah Menghasilkan Yielding	Rusak Destroyed		
[1]	[2]	[3]	[4]	[5]	[6]
Wewiku	180	12	19	211	<b>2.4</b>
Malaka Barat	2,535	965	-	3,500	<b>507.0</b>
Weliman	40	94	9	143	<b>7.5</b>
Rinhat	54	5	-	59	<b>1.0</b>
Io Kufeu	-	-	-	-	-
Sasita Mean	-	-	-	-	-
Malaka Tengah	6	12	8	26	<b>4.0</b>
Botin Leobele	-	-	-	-	-
Laen Manen	-	-	-	-	-
Malaka Timur	-	-	-	-	-
Kobalima	20	15	-	35	<b>0.7</b>
Kobalima Timur	1	2	-	3	<b>0.5</b>
<b>Kabupaten Malaka Malaka Regency</b>	<b>2,836</b>	<b>1,105</b>	<b>36</b>	<b>3,977</b>	<b>523.15</b>

Sumber : : Dinas Tanaman Pangan, Hortikultura dan Perkebunan Kabupaten Malaka  
 Source

**PERTANIAN**

**Tabel** 5.3.7 Luas Areal dan Produksi Tanaman Pinang di Kabupaten Malaka Menurut Kecamatan, 2017  
**Table** 5.3.7 *Area and Production of Areca Palm in Malaka Regency by Sub-District, 2017*

Kecamatan Sub-District	Luas / Area (ha)			Jumlah luas Area Total of area (ha)	Jumlah Produksi Total Production (ton)
	Belum Menghasilkan Not Yet Yielding	Sudah Menghasilkan Yielding	Rusak Destroyed		
[1]	[2]	[3]	[4]	[5]	[6]
<b>Wewiku</b>	-	-	-	-	-
<b>Malaka Barat</b>	-	-	-	-	-
Weliman	65	21	1	87	<b>2</b>
Rinhat	5	21	2	26	<b>3</b>
<b>Io Kufeu</b>	-	<b>20</b>	-	<b>20</b>	<b>3</b>
<b>Sasita Mean</b>	-	-	-	-	-
<b>Malaka Tengah</b>	-	-	-	-	-
<b>Botin Leobele</b>	-	-	-	-	-
<b>Laen Manen</b>	-	-	-	-	-
<b>Malaka Timur</b>	-	-	-	-	-
<b>Kobalima</b>	-	-	-	-	-
<b>Kobalima Timur</b>	-	-	-	-	-
<b>Kabupaten Malaka Malaka Regency</b>	<b>70</b>	<b>62</b>	<b>3</b>	<b>133</b>	<b>8</b>

Sumber\_ : Dinas Tanaman Pangan, Hortikultura dan Perkebunan Kabupaten Malaka  
 Source

**Tabel** 5.3.8 Luas Areal dan Produksi Tanaman Jarak Pagar di Kabupaten Malaka Menurut Kecamatan, 2017  
**Table** 5.3.8 *Area and Production of *Jatropha curcas* in Malaka Regency by Sub-District, 2017*

Kecamatan Sub-District	Luas / Area (ha)			Jumlah luas Area Total of area (ha)	Jumlah Produksi Total Production (ton)
	Belum Menghasilkan Not Yet Yielding	Sudah Menghasilkan Yielding	Rusak Destroyed		
[1]	[2]	[3]	[4]	[5]	[6]
Wewiku	1	2	-	3	-
Malaka Barat	-	-	-	-	-
Weliman	60	24	-	84	<b>60.00</b>
Rinhat	8	13	1	22	<b>3.00</b>
Io Kufeu	-	6	-	7	<b>0.13</b>
Sasita Mean	-	10	-	10	<b>3.00</b>
Malaka Tengah	5	6	1	12	<b>2.00</b>
Botin Leobebe	72	22	4	98	<b>0.10</b>
Laen Manen	2	5	4	11	<b>1.70</b>
Malaka Timur	3	5	1	9	<b>0.75</b>
Kobalima	2	7	-	9	<b>4.00</b>
Kobalima Timur	3	7	-	10	<b>3.50</b>
<b>Kabupaten Malaka Malaka Regency</b>	<b>156</b>	<b>107</b>	<b>11</b>	<b>275</b>	<b>78.18</b>

Sumber\_ : : Dinas Tanaman Pangan, Hortikultura dan Perkebunan Kabupaten Malaka  
 Source

**PERTANIAN**

**Tabel** 5.3.9 Luas Areal dan Produksi Tanaman Tembakau di Kabupaten Malaka Menurut Kecamatan, 2017  
**Table** 5.3.9 *Area and Production of Tobacco in Malaka Regency by Sub-District, 2017*

Kecamatan Sub-District	Luas / Area (ha)			Jumlah luas Area Total of area (ha)	Jumlah Produksi Total Production (ton)
	Belum Menghasilkan Not Yet Yielding	Sudah Menghasilkan Yielding	Rusak Destroyed		
[1]	[2]	[3]	[4]	[5]	[6]
Wewiku	-	-	-	-	-
Malaka Barat	-	-	-	-	-
Weliman	-	-	-	-	-
Rinhat	4	4		8	3
Io Kufeu	-	-	-	-	-
Sasita Mean	20	13	-	33	6
Malaka Tengah	-	-	-	-	-
Botin Leobele	2	2		4	0.2
Laen Manen	-	-	-	-	-
Malaka Timur	-	-	-	-	-
Kobalima	-	-	-	-	-
Kobalima Timur	-	-	-	-	-
<b>Kabupaten Malaka Malaka Regency</b>	<b>26</b>	<b>19</b>	<b>-</b>	<b>45</b>	<b>9.2</b>

Sumber : Dinas Pertanian dan Perkebunan Kabupaten Malaka  
 Source

**Tabel**  
**Table**

5.3.10

Luas Areal dan Produksi Tanaman Sirih Daun di Kabupaten Malaka Menurut Kecamatan, 2017  
*Area and Production of Betel Leaves in Malaka Regency by Sub-District, 2016*

Kecamatan <i>Sub-District</i>	Luas / Area (ha)			Jumlah luas Area <i>Total of area (ha)</i>	Jumlah Produksi <i>Total Production (ton)</i>
	Belum Menghasilkan <i>Not Yet Yielding</i>	Sudah Menghasilkan <i>Yielding</i>	Rusak <i>Destroyed</i>		
[1]	[2]	[3]	[4]	[5]	[6]
Wewiku	-	-	-	-	-
Malaka Barat	-	-	-	-	-
Weliman	-	10	-	10	3
Rinhat	-	-	-	-	-
Io Kufeu	-	4	-	4	1
Sasita Mean	-	4	-	4	1
Malaka Tengah	5	15	-	20	6
Botin Leobebe	-	-	-	-	-
Laen Manen	-	-	-	-	-
Malaka Timur	1	4	-	5	2
Kobalima	-	-	-	-	-
Kobalima Timur	-	-	-	-	-
<b>Kabupaten Malaka <i>Malaka Regency</i></b>	<b>6</b>	<b>37</b>	<b>-</b>	<b>43</b>	<b>13</b>

Sumber\_ : Dinas Tanaman Pangan, Hortikultura dan Perkebunan Kabupaten Malaka  
*Source*



**PERTANIAN**

**Tabel 5.3.11** Luas Areal dan Produksi Tanaman Sirih Buah di Kabupaten Malaka Menurut Kecamatan, 2017  
*Table Area and Production of Betel Fruits in Malaka Regency by Sub-District, 2017*

Kecamatan Sub-District	Luas / Area (ha)			Jumlah luas Area Total of area (ha)	Jumlah Produksi Total Production (ton)
	Belum Menghasilkan Not Yet Yielding	Sudah Menghasilkan Yielding	Rusak Destroyed		
[1]	[2]	[3]	[4]	[5]	[6]
Wewiku	-	-	-	-	...
Malaka Barat	-	-	-	-	...
Weliman	-	-	-	-	...
Rinhat	-	-	-	-	...
Io Kufeu	-	15	-	40	...
Sasita Mean	-	15	-	40	...
Malaka Tengah	-	-	-	-	...
Botin Leobebe	-	5	-	10	...
Laen Manen	-	6	-	10	...
Malaka Timur	-	-	-	-	...
Kobalima	-	-	-	-	...
Kobalima Timur	-	5	-	10	...
<b>Kabupaten Malaka Malaka Regency</b>	-	<b>46</b>	-	<b>110</b>	...

Sumber : : Dinas Tanaman Pangan, Hortikultura dan Perkebunan Kabupaten Malaka  
*Source*

**Tabel** 5.3.12 Luas Areal dan Produksi Tanaman Asam di Kabupaten Malaka Menurut Kecamatan, 2017  
*Table* 5.3.12 *Area and Production of Tamarind in Malaka Regency by Sub-District, 2017*

Kecamatan <i>Sub-District</i>	Luas / Area (ha)			Jumlah luas Area <i>Total of area (ha)</i>	Jumlah Produksi <i>Total Production (ton)</i>
	Belum Menghasilkan <i>Not Yet Yielding</i>	Sudah Menghasilkan <i>Yielding</i>	Rusak <i>Destroyed</i>		
[1]	[2]	[3]	[4]	[5]	[6]
Wewiku	-	-	-	-	-
Malaka Barat	-	-	-	-	-
Weliman	-	-	-	-	-
Rinhat	-	-	-	-	-
Io Kufeu	-	20	-	20	5
Sasita Mean	-	-	-	-	-
Malaka Tengah	-	15	-	15	5
Botin Leobebe	-	-	-	-	-
Laen Manen	-	-	-	-	-
Malaka Timur	-	-	-	-	-
Kobalima	-	-	-	-	-
Kobalima Timur	-	-	-	-	-
<b>Kabupaten Malaka <i>Malaka Regency</i></b>	-	<b>35</b>	-	<b>35</b>	<b>10</b>

Sumber\_ : : Dinas Tanaman Pangan, Hortikultura dan Perkebunan Kabupaten Malaka  
*Source*

**5.4 PETERNAKAN  
LIVESTOCK HUSBANDRY**

Jumlah Rumah Tangga Pemelihara Ternak Sapi dan Kerbau dan Jumlah Ternak di Kabupaten Malaka Menurut Kecamatan , 2011

**Tabel** 5.4.1  
**Table**

*Numbers of Cows and Buffalos Breeder and Cattles in Malaka Regency by Sub-District, 2011*

Kecamatan <i>Sub-District</i>	Pemelihara <i>Breeder</i>	Ternak/ <i>Cattle</i> (Ekor)		
		Sapi Potong <i>Cow</i>	Sapi Perah <i>Milky Cow</i>	Kerbau <i>Buffalo</i>
[1]	[2]	[3]	[4]	[5]
Wewiku	1 389	3 823	-	12
Malaka Barat	1 515	4 427	-	-
Weliman	1 724	4 279	-	-
Rinhat	1 628	6 552	-	2
Io Kufeu	503	1 653	-	-
Sasita Mean	1 032	3 258	-	6
Malaka Tengah	2 704	9 445	-	77
Botin Leobebe	800	2 085	-	-
Laen Manen	1 470	6 311	1	123
Malaka Timur	1 231	4 819	-	154
Kobalima	1 424	6 131	-	52
Kobalima Timur	834	4 047	-	160
<b>Kabupaten Malaka <i>Malaka Regency</i></b>	<b>16 254</b>	<b>56 830</b>	<b>1</b>	<b>586</b>

Sumber : Pendataan Sapi Potong, Sapi Perah dan Kerbau 2011, BPS Belu  
Source PSPK 2011, BPS Belu

**Tabel** 5.4.2 Jumlah Ternak di Kabupaten Malaka Menurut Kecamatan dan Jenis Ternak, 2017  
*Table* 5.4.2 *Numbers of Livestocks in Malaka Regency by Sub-District and Kind of Livestock, 2017*

(Ekor)

Kecamatan Sub-District	Kuda Horse	Sapi Cow	Kerbau Buffalo	Kambing Goat	Domba Sheep	Babi Pig
[1]	[2]	[3]	[4]	[5]	[6]	[7]
Wewiku	-	7,424	4	478	-	4,641
Malaka Barat	-	5,330	1	202	-	12,544
Weliman	3	3,858	-	3,202	-	9,427
Rinhat	3	8,320	2	1,918	-	6,987
Io Kufeu	13	5,048	-	1,134	-	3,964
Sasita Mean	5	7,249	4	289	-	5,095
Malaka Tengah	17	10,895	45	202	-	20,014
Botin Leobele	5	4,154	-	3,516	-	2,417
Laen Manen	19	8,896	104	9,140	-	7,257
Malaka Timur	16	5,214	13	47	-	5,768
Kobalima	19	6,226	53	297	-	7,257
Kobalima Timur	42	4,186	105	1,605	-	4,847
<b>Kabupaten Malaka Malaka Regency</b>	<b>142</b>	<b>76,800</b>	<b>331</b>	<b>22,030</b>	<b>-</b>	<b>90,218</b>

Sumber\_ Dinas Ketahanan Pangan dan Perikanan Kabupaten Malaka  
*Source*

**Tabel** 5.4.3 Banyaknya Ternak Unggas di Kabupaten Malaka Menurut Kecamatan dan Jenis Ternak, 2017  
**Table** 5.4.3 *Numbers of Poultry in Malaka Regency by Sub-District and Kind of Poultry, 2017*

(Ekor)

Kecamatan <i>Sub-District</i>	Ayam Kampung <i>Chicken</i>	Ayam Petelor <i>Laying Hens*)</i>	Ayam Pedaging <i>Broiler*)</i>	Bebek/ Itik/Angsa <i>Duck</i>
[1]	[2]	[3]	[4]	[5]
Wewiku	7,080	-	-	10
Malaka Barat	37,467	-	-	339
Weliman	81,753	-	-	498
Rinhat	12,850	-	-	26
lo Kufeu	20,489	-	-	64
Sasita Mean	14,402	-	-	126
Malaka Tengah	50,359	-	-	1,016
Botin Leobebe	8,745	-	-	81
Laen Manen	31,332	-	-	203
Malaka Timur	22,088	-	-	47
Kobalima	15,882	-	-	384
Kobalima Timur	7,293	-	-	253
<b>Kabupaten Malaka <i>Malaka Regency</i></b>	<b>309,740</b>	<b>-</b>	<b>-</b>	<b>3,047</b>

Sumber : Dinas Ketahanan Pangan dan Perikanan Kabupaten Malaka  
*Source*

**Tabel**  
**Table** 5.4.4

Jumlah Ternak dan Unggas di Kabupaten Malaka yang dipotong di RPH dan di Luar RPH Menurut Bulan dan Jenis Ternak, 2017

*Numbers of Slaughtered Livestocks and Poultrys in Malaka Regency Which Slaughtered In and Outside of Slaughtering House by Month and Kind of Livestock, 2017*

(Ekor)

Bulan Month	Sapi Cow		Kerbau Buffalo		Kambing Goat		Babi Pig		Ayam Chicken	
	RPH	NRPH	RPH	NRPH	RPH	NRPH	RPH	NRPH		
	[1]	[2]	[3]	[4]	[5]	[6]	[7]	[8]		[9]
01. Januari/ January	83	-	-	-	-	-	-	-	-	5,000
02. Pebruari/ February	75	-	-	-	-	-	-	-	-	5,000
03. Maret/ March	86	-	-	-	-	-	-	-	-	5,000
04. April/ April	82	-	-	-	-	-	-	-	-	5,000
05. Mei/ May	85	-	-	-	-	-	-	-	-	5,000
06. Juni/ June	87	-	-	-	-	-	-	-	-	5,000
07. Juli/ July	96	-	-	-	-	-	-	-	-	5,000
08. Agustus/ August	101	-	-	-	-	-	-	-	-	5,000
09. September/ September	87	-	-	-	-	-	-	-	-	5,000
10. Oktober/ October	85	-	-	-	-	-	-	-	-	5,000
11. Nopember/ November	85	-	-	-	-	-	-	-	-	5,000
12. Desember/ December	85	-	-	-	-	-	-	-	-	5,000
<b>Jumlah/ Total</b>	1,037	-	-	-	-	-	-	-	-	60,000

Sumber\_ : Dinas Ketahanan Pangan dan Perikanan Kabupaten Malaka  
Source

## PERTANIAN

**Tabel** 5.4.5 Jumlah Ternak dan Unggas yang dipotong di Kabupaten Malaka Menurut Kecamatan dan Jenis Ternak, 2017  
*Table* 5.4.5 *Numbers of Slaughtered Livestocks and Poultryes in Malaka Regency by Sub-District and Kind of Livestock, 2017*

(Ekor)

Kecamatan <i>Sub-District</i>	Sapi <i>Cow</i>	Kerbau <i>Buffalo</i>	Kambing <i>Goat</i>	Babi <i>Pig</i>	Ayam <i>Chicken</i>
[1]	[2]	[3]	[4]	[5]	[6]
Wewiku	-	-	-	-	-
Malaka Barat	-	-	-	-	-
Weliman	-	-	-	-	-
Rinhat	-	-	-	-	-
Io Kufeu	-	-	-	-	-
Sasita Mean	-	-	-	-	-
Malaka Tengah	1,037	-	-	63	60,000
Botin Leobele	-	-	-	-	-
Laen Manen	-	-	-	-	-
Malaka Timur	-	-	-	-	-
Kobalima	-	-	-	-	-
Kobalima Timur	-	-	-	-	-
<b>Kabupaten Malaka <i>Malaka Regency</i></b>	1037	-	-	63	60,000

Sumber : Dinas Ketahanan Pangan dan Perikanan Kabupaten Malaka

Source

Keterangan : Pemotongan mencakup di dalam RPH dan di Luar RPH(yang dilaporkan)

Remarks : *Slaughtering include in and out of Slaughtering House (that reported)*

**Tabel 5.4.6** Sepuluh Penyakit Dominan pada Ternak di Kabupaten Malaka, 2017  
*Table Ten Dominant Livestock Diseases in Malaka Regency, 2017*  
 (Ekor)

Jenis Penyakit/ Type of Disease	Kuda Horse	Sapi Cow	Kerbau Buffalo	Kambing Goat	Babi Pig	Unggas Poultry
[1]	[2]	[3]	[4]	[5]	[6]	[7]
01. Helmiitiasis	2	310	-	22	141	2
02. Entritis	-	97	-	-	33	-
03. Anorexia	-	152	-	-	76	-
04. Avitaminosis	-	31	-	-	45	-
05. Fasciolosis	-	57	-	-	48	-
06. Abses	-	53	2	-	-	-
07. Thelasiasis	-	24	-	-	-	-
08. Dermatitis	-	-	-	-	-	-
09. Arthritis	-	37	-	-	-	-
10. BEF	-	122	-	-	-	-
11. Lainnya	-	-	-	32	28	15
<b>Jumlah/Total</b>	<b>2</b>	<b>883</b>	<b>2</b>	<b>68</b>	<b>371</b>	<b>17</b>

Sumber\_ : Dinas Ketahanan Pangan dan Perikanan Kabupaten Malaka  
 Source



## PERTANIAN

Tabel  
Table 5.4.7

Jumlah Ternak yang Mendapat Vaksinasi SE, Brucellosis, Hog-Cholera di Kabupaten Malaka Menurut Kecamatan dan Jenis Ternak, 2017

*Numbers of Cattles that Got SE, Brucellosis, Hog-Cholera Vaccinated in Malaka Regency by Sub-District and Type of Cattle, 2017*

(Ekor)

Kecamatan <i>Sub-District</i>	SE			Brucellosis		Hog-Cholera
	Sapi <i>Cow</i>	Kerbau <i>Buffalo</i>	Babi <i>Pig</i>	Sapi <i>Cow</i>	Babi <i>Pig</i>	
[1]	[2]	[3]	[4]	[5]	[6]	
Wewiku	2,500	-	-	330	100	
Malaka Barat	2,500	-	-	245	400	
Weliman	2,711	-	-	525	450	
Rinhat	2,039	-	-	450	400	
Io Kufeu	1,500	-	-	285	450	
Sasita Mean	2,336	-	-	100	800	
Malaka Tengah	3,576	-	-	200	550	
Botin Leobebe	1,400	-	-	100	100	
Laen Manen	3,500	-	-	450	150	
Malaka Timur	2,201	-	-	250	200	
Kobalima	2,525	-	-	250	100	
Kobalima Timur	2,000	-	-	-	450	
<b>Kabupaten Malaka <i>Malaka Regency</i></b>	<b>28,788</b>	-	-	<b>3,185</b>	<b>4,150</b>	

Sumber : Dinas Ketahanan Pangan dan Perikanan Kabupaten Malaka  
*Source*

**Tabel 5.4.8** Pengiriman Ternak dan Hasil Ikutannya ke Luar Daerah di Kabupaten Malaka/Belu Menurut Jenis Ternak, 2017  
**Table** *Shipment of Livestocks and Livestock Products in Malaka/Belu Regency by Type of Livestock , 2017*

Jenis Ternak <i>Livestock</i>	Bibit/ <i>Seed</i> (ekor)	Potong/ <i>Truncated</i> (ekor)	Kulit/ <i>Skin</i>		Daging/ <i>Meat</i> (Kg)	Tulang/ <i>Bone</i> (Kg)
			Lembar	Kilogram		
[1]	[2]	[3]	[4]	[5]	[6]	[7]
01. Kuda / <i>horse</i>	-	5	-	-	-	-
02. Sapi / <i>cow</i>	-	6,530	-	-	-	-
03. Kerbau / <i>buffalo</i>	-	20	-	-	-	-
04. Kambing / <i>goat</i>	-	650	-	-	-	-
05. Babi / <i>pig</i>	-	-	-	-	-	-
06. Ayam / <i>chicken</i>	-	-	-	-	-	-
07. Lainnya / <i>others</i>	-	-	-	-	-	-
<b>Jumlah/Total</b>	-	7,205	-	-	-	-

Sumber\_ : Dinas Ketahanan Pangan dan Perikanan Kabupaten Malaka  
*Source*

**5.5 PERIKANAN  
FISHERY**

Jumlah Nelayan dan Jumlah Rumah Tangga Perikanan Laut di Kabupaten Malaka Menurut Kategori Usaha, 2017

Tabel 5.5.1  
Numbers of Fisherman and Marine Fishery Household in Malaka Regency by Business Category , 2017

Kategori Usaha <i>Business Category</i>	Jumlah Nelayan <i>Numbers of Fisherman</i>	Rumah tangga perikanan <i>Marine fishery household</i>
[1]	[2]	[3]
1. Nelayan Penuh/ <i>Fulltime Fisherman</i>	275	550
2. Nelayan sambilan utama/ <i>Main Side Job as Fisherman</i>	65	130
3. Nelayan sambilan tambahan/ <i>Additional Job as Fisherman</i>	567	1,701
<b>Jumlah/Total</b>	<b>907</b>	<b>2,381</b>

Sumber: Dinas Ketahanan Pangan dan Perikanan Kab Malaka  
Source

**Tabel** 5.5.2 Jumlah Perahu/Kapal Penangkap Ikan di Kabupaten Malaka Menurut Tipe, 2016-2017  
**Table** 5.5.2 *Numbers of Marine Fishing Boat in Malaka Regency by Type, 2016-2017*

Tipe/Type	2016	2017
[1]	[2]	[3]
1. Perahu Tanpa Motor / <i>Non Powered Boat</i>	<b>200</b>	<b>200</b>
- Jukung / <i>Dogout Boat</i>	140	140
- Perahu Kecil / <i>Small Boat</i>	60	60
- Perahu Sedang / <i>Medium Boat</i>	-	-
- Perahu Besar / <i>Big Boat/Ship</i>	-	-
2. Perahu Motor Tempel / <i>Out Board Motorboat</i>	<b>496</b>	<b>500</b>
3. Kapal Motor/ <i>Inboard Motorboat</i>	<b>26</b>	
- 0 - 5 GT	26	30
- 6 - 10 GT	-	-
- 10 GT ke atas / <i>10 GT and Over</i>	-	-
<b>Jumlah/Total</b>	<b>722</b>	<b>730</b>

Sumber\_ : Dinas Ketahanan Pangan dan Perikanan Kab Malaka  
 Source

Jumlah Alat Penangkapan Ikan di Kabupaten Malaka Menurut Tipe, 2016-2017  
 Tabel 5.5.3 *Numbers of Marine Fishing Gear in Malaka Regency by Type, 2016-2017*

Jenis Alat <i>Type of Gear</i>	2016	2017
	[1]	[2]
1. Pukat Kantong / <i>Basket Scine</i>	-	-
2. Pukat Cincin / <i>Ring Scine</i>	-	-
3. Jaring Insang / <i>Gill Net</i>	591	1,251
- Jaring Insang Hanyut/ <i>Drift Gill Net</i>	560	820
- Jaring Insang Lingkar/ <i>Circle Gill Net</i>	-	-
- Jaring Insang Tetap/ <i>Fixed Gill Net</i>	-	-
- Jaring Klitik/ <i>Klitik Net</i>	31	431
- Jaring Tiga Lapis/ <i>Trammel Net</i>	-	-
4. Jaring Angkat/ <i>Lifted Net</i>	-	-
- Bagan Tancap	-	-
- Bagan Rakit/Perahu	-	-
5. Pancing / <i>Pole and line</i>	81	206
- Rawai Tuna	-	-
- Rawai Hanyut Lainnya Selain Rawai Tuna	-	-
- Rawai Tetap	-	-
- Rawai Tetap Dasar	36	55
- Pancing Huhate/ <i>Pool and Line</i>	-	-
- Pancing Tonda	41	141
- Pancing Ulur	4	10
- Pancing Tegak	-	-
- Pancing Cumi	-	-
- Pancing Lainnya	-	-

**Tabel** 5.5.3 Lanjutan  
**Table** *Continued*

Jenis Alat <i>Type of Gear</i>	2016	2017
[1]	[2]	[3]
6. Perangkap	29	120
- Sero ( termasuk kelong )	-	-
- Jermal	-	-
- Bubu	29	120
- Perangkap Lainnya	-	-
7. Alat Pengumpul dan Alat Perangkap	135	135
- Alat Pengumpul Rumpul Laut	-	-
- Alat Perangkap Kerang	-	-
- Alat Penangkap Teripang (Ladung)	-	-
- Alat Penangkap Kepiting	135	135
8. Muroami	-	-
9. Jala Lempar	87	135
10. Garpu, Tombak, Lainnya	-	-
<b>Jumlah/ Total</b>	<b>923</b>	<b>1,847</b>

Sumber\_ : Dinas Ketahanan Pangan dan Perikanan Kab Malaka  
*Source*

**PERTANIAN**

**Tabel** 5.5.4 **Produksi Perikanan Menurut Sub Sektor di Kabupaten Malaka,2016-2017**  
**Table** *Production of Fisheries by Sub Sector in Malaka Regency,2016-2017*

	2016	2017
Sub Sektor/ Sub Sector	2016	2017
[1]	[2]	[3]
1. Perikanan Laut / <i>Sea Fishery</i>	412	507
2. Perikanan Darat / <i>In Land Fishery</i>	<b>9</b>	<b>757</b>
- Perairan Umum / <i>Open Water</i>	-	-
- Tambak / <i>Brackish Water Pond</i>	6	<b>722</b>
- Kolam / <i>Fresh Water Pond</i>	3	35
- Sawah / <i>Wet land</i>	-	-
- Air Laut (rumpun laut) / <i>Sea Water Pond</i>	-	-

Sumber : Dinas Ketahanan Pangan dan Perikanan Kab Malaka  
*Source*

**Tabel** 5.5.5 Luas dan Produksi Budidaya Perikanan Darat di Kabupaten Malaka Menurut Kategori Usaha, 2017  
**Table** 5.5.5 *Numbers of Fisherman and Marine Fishery Household in Malaka Regency by Category , 2017*

Kategori Category	Luas Area (Hektar)	Produksi Production (Ton)
[1]	[2]	[3]
1. Kolam / <i>Fresh Water Pond</i>	48.15	35
2. Tambak / <i>Brackish Water Pond</i>	3,538	722
3. Perairan Umum / <i>Open Water</i>	-	-
4. Air laut (rumput laut)/ <i>Sea Water</i>	-	-
<b>Jumlah/Total</b>	<b>3,586.2</b>	<b>757</b>

Sumber : Dinas Ketahanan Pangan dan Perikanan Kab Malaka

Source



**Tabel** 5.5.6 Banyaknya Produksi Perikanan Laut di Kabupaten Malaka Menurut Jenis Ikan, 2017  
**Table** 5.5.6 *Production of Sea Fisheries in Malaka Regency by Sub-District and Fish Species, 2017*

Jenis Ikan / Fish Species	Produksi / Production (Ton)
[1]	[2]
<b>IKAN PELAGIS KECIL</b>	<b>213.9</b>
01. Tembang	75.0
02. Tembang Kobi	-
03. Tembang Kaleng	-
04. Teri	4.2
05. Terbang	15.0
06. Belanak	12.5
07. Bentong	9.0
08. Layang	14.4
09. Selar	12.8
10. Kembung	25.0
11. Talang-Talang	-
12. Tetengkek	2.0
13. Alu-alu	1.5
14. Julung-julung	9.6
15. Selanget	4.0
16. Cendro	4.9
17. Siro	-
18. Terubuk	-
19. Lemuru	6.0
20. Bawal Hitam	2.1
21. Kapas-kapas	-
22. Ikan Sebelah	1.5
23. Manyung	0.2
24. Daun Bambu	0.2
25. Layar, Parang-parang	1.7
26. Ikan Lainnya	12.3
<b>IKAN PELAGIS BESAR</b>	<b>153.0</b>
1. Tuna	50.0
2. Ekor Kuning	45.0
3. Cakalang	14.0
4. Tongkol	35.5
5. Tenggiri	8.5

Tabel 5.5.6 Lanjut  
Table Continued

Jenis Ikan / <i>Fish Species</i>	Produksi / <i>Production (Ton)</i>
[1]	[2]
<b>IKAN DEMERSAL</b>	<b>57.4</b>
1. Kerapu Karang	-
2. Kerapu Lumpur	0.5
3. Kerapu Sunu	0.5
4. Kerapu Balong	0.5
5. Pinjalo	0.2
6. Kurisi	-
7. Biji Nangka	-
8. Pari	-
9. Kwee	15.0
10. Kakap Merah	10.6
11. Kakap Putih	8.9
12. Lencam	-
13. Gerot-gerot	20.7
14. Cucut	0.5
<b>MOLUSCA</b>	<b>14.0</b>
1. Cumi-Cumi	0.5
2. Gurita	-
3. Kerang Hijau	3.8
4. Kerang Darah	0.7
5. Tiram	2.0
6. Semping	7.0
<b>CRUSTACEA</b>	
1. Udang Putih	40.0
2. Udang Windu	20.0
3. Udang Barong	-
4. Udang Krosok	-
5. Kepiting Bakau	15.5
<b>Jumlah / Total</b>	<b>513.8</b>

Sumber\_ : Dinas Ketahanan Pangan dan Perikanan Kab Malaka  
Source

**PERTANIAN**

**Tabel** 5.5.7 Banyaknya Produksi Perikanan Menurut Kecamatan dan Sub Sektor Perikanan, 2017  
**Table** 5.5.7 *Numbers of Fisheries Production by Sub-District and Fishery Sub Sector, 2017*

(Ton)

Kecamatan Sub-District	Perikanan Laut/ Sea Fishery	Perikanan Darat/ Inland Fishery		Jumlah/ Total
		Tambak/ Brackish Water Pond	Air Tawar/ Fresh Water	
[1]	[2]	[3]	[4]	[5]
Wewiku	79.0	267.0	3.0	349.0
Malaka Barat	134.0	45.8	5.0	184.8
Weliman	-	-	6.5	6.5
Rinhat	-	-	2.0	2.0
Io Kufeu	-	-	1.0	1.0
Sasita Mean	-	-	2.0	2.0
Malaka Tengah	150.0	149.0	7.5	306.5
Botin Leobebe	-	-	1.0	1.0
Laen Manen	-	-	2.0	2.0
Malaka Timur	-	-	2.0	2.0
Kobalima	89.0	217.0	2.0	308.0
Kobalima Timur	54.0	-	1.0	55.0
<b>Kabupaten Malaka Malaka Regency</b>	<b>506.0</b>	<b>678.8</b>	<b>35.0</b>	<b>1219.8</b>

Sumber : Dinas Ketahanan Pangan dan Perikanan Kab Malaka  
 Source

**5.6 KEHUTANAN  
FORESTRY**

Rencana Luas Kawasan Hutan Menurut Pola Tata Guna Hutan dan Kecamatan di Kabupaten Malaka, 2017

**Tabel** 5.6.1  
**Table**

*Planning Forestry Area by it Function and Sub-District in Malaka Regency, 2017*

Kecamatan <i>Sub-District</i>	Hutan Lindung <i>Protected Forest</i>	Hutan Tetap <i>Permanent Forest</i>	Hutan Produksi <i>Production Forest</i>	Cagar Alam <i>Original Forest</i>	<i>(Hektar)</i>	
					Suaka Marga Satwa <i>Natural Park</i>	
[1]	[2]	[3]	[4]	[5]	[6]	
Wewiku	-	-	-	-	-	-
Malaka Barat	-	-	-	-	-	-
Weliman	-	-	-	-	-	-
Rinhat	2,241.97	-	2562.07	-	-	-
Io Kufeu	-	-	-	-	-	-
Sasita Mean	-	-	-	-	-	-
Malaka Tengah	-	-	-	3,181.38	4,548.16	
Botin Leobele	-	-	-	-	-	-
Laen Manen	-	-	3083.80	-	-	-
Malaka Timur	1169.22	-	-	-	-	-
Kobalima	858.63	-	-	-	-	-
Kobalima Timur	1484.09	-	-	-	-	-
<b>Kabupaten Malaka <i>Malaka Regency</i></b>	<b>5,753.91</b>	<b>6,050</b>	<b>5,645.87</b>	<b>3,181.38</b>	<b>4,548.16</b>	

Tabel 5.6.1 Lanjutan  
Table 5.6.1 Continued

(Hektar)				
Kecamatan Sub-District	Taman Burung Bird Park	Taman Wisata Theme Parks	Hutan yang Dapat Dikonversi Converted Forestry	Jumlah Total
[1]	[2]	[3]	[4]	[5]
Wewiku	-	-	-	-
Malaka Barat	-	-	-	-
Weliman	-	-	-	-
Rinhat	-	-	-	-
Io Kufeu	-	-	-	-
Sasita Mean	-	-	-	-
Malaka Tengah	-	-	-	-
Botin Leobele	-	-	-	-
Laen Manen	-	-	-	-
Malaka Timur	-	-	-	-
Kobalima	-	-	-	-
Kobalima Timur	-	-	-	-
<b>Kabupaten Malaka Malaka Regency</b>	-	-	-	-

Sumber : Dinas Kehutanan Kabupaten Malaka  
Source : Forestry Forest of Malaka Regency

**Tabel** 5.6.2 **Produksi Hasil Hutan Menurut Jenis Hasil Hutan di Kabupaten Malaka, 2017**  
**Table** *Forest Production by Kind of Forest Product in Malaka Regency, 2017*

Jenis Hasil Hutan <i>Kind of Forest Product</i>	satuan <i>Unit</i>	Produksi <i>Numbers of Production</i>	Harga/Unit <i>(Rupiah)</i>	Nilai Produksi <i>Value (Rp 000,-)</i>
[1]	[2]	[3]	[4]	[5]
<b>A. Kayu-kayuan, Arang dan Pohon/ Woods, Charcoal, and tree</b>				
1. Kayu jati bulat / <i>Taekwood Log</i>	M <sup>3</sup>	2,737.110	2,600,600	7,116,487,040
2. Kayu jati olahan/ <i>Processed Taekwoods</i>	M <sup>3</sup>	-	-	-
3. Kayu rimba bulat/ <i>Log Timber</i>	M <sup>3</sup>	212.517	900,000	191,265,390
4. Kayu rimba campuran/ <i>Mixed Timber</i>	M <sup>3</sup>	96.609	1,200,000	115,931,760
5. Kayu indah (mahoni dan lamtoro gung)/ <i>Mahogany and Lamtoro</i>	M <sup>3</sup>	-	-	-
6. Kayu cendana pilihan/ <i>Selected Sandalwood</i>	M <sup>3</sup>	-	-	-
7. Kayu cendana campuran/ <i>Mixed Sandalwood</i>	Kg	-	-	-
8. Mupuk Kelapa/ <i>Coconut Beam</i>	Kg	-	-	-
9. Kayu Kemiri/ <i>Papi Woods</i>	M <sup>3</sup>	896	600	537,600
<b>B. Non Kayu, Kulit dan Daun/ Non Woods, Bark and leaf</b>				
01. Kemiri biji/ <i>Hazelnut</i>	Kg	-	-	-
02. Kemiri isi/ <i>Candlenut</i>	Kg	-	-	-
03. Asam biji/ <i>Tamarind</i>	Kg	29.775	2,500	74,437,500
04. Asam isi/ <i>Tamarind Kernel</i>	Kg	-	-	-
05. Lilin/ <i>Wox</i>	Kg	-	-	-
06. Madu/ <i>Honey</i>	Ltr	-	-	-
07. Nuri/ <i>Popinjay</i>	Ekor	-	-	-
08. Siri Hutan/ <i>Betel</i>	Kg	-	-	-
09. Ules	-	-	-	-

Sumber : Dinas Kehutanan Kabupaten Malaka  
 Source : *Forestry Forest of Malaka Regency*

**Tabel** 5.6.3 **Produksi Hasil Hutan Berupa Kayu-kayuan Menurut Jenis dan Kecamatan Hutan di Kabupaten Malaka, 2017**  
**Table** 5.6.3 **Forest Production of Timber Product by Type and Sub-District in Malaka Regency, 2017**

Kecamatan Sub-District	Kayu Jati Bulat/ Tae- kwood Log (M <sup>3</sup> )	Kayu Jati Olahan/ Processed Taekwood (M <sup>3</sup> )	Kayu Rimba Campur- an/Mixed Timber (M <sup>3</sup> )	Mahoni & Lamtoro / Mahog- any & Lamtoro (M <sup>3</sup> )	Kayu Papi/ Papi Wood (Ton)	Mupuk Kelapa/ Coconut Beam (Kg)
[1]	[2]	[3]	[4]	[5]	[6]	[7]
Wewiku	-	190.97	4.08	-	-	-
Malaka Barat	-	16.60	9.10	-	-	-
Weliman	-	9.24	-	-	-	-
Rinhat	-	152.82	39.16	-	-	-
Io Kufeu	-	253.31	8.32	7.11	-	-
Sasita Mean	-	517.33	3.04	-	-	-
Malaka Tengah	-	362.27	56.85	2.97	-	-
Botin Leobebe	-	376.15	-	24.09	-	-
Laen Manen	-	105.95	53.74	60.66	-	-
Malaka Timur	-	293.82	36.07	-	-	-
Kobalima	-	304.75	2.14	087	-	-
Kobalima Timur	-	153.89	-	-	-	-
<b>Kabupaten Malaka Malaka Regency</b>	-	<b>2,737.1</b>	<b>212.5</b>	<b>181.83</b>	-	-

Sumber\_ : Dinas Kehutanan Kabupaten Malaka  
 Source Forestry Forest of Malaka Regency

## PERTANIAN

Tabel Pengiriman Antar Pulau Hasil Kayu di Kabupaten Malaka, 2017  
 Table 5.6.4 *The Inter-Island Shipping of Timber Products in Malaka Regency, 2017*

Bulan Month	Kayu Jati Bulat/ Taek- wood Log (M <sup>3</sup> )	Kayu Jati Olahan/ Processed Taekwood (M <sup>3</sup> )	Kayu Rimba Campur- an/Mixed Timber (M <sup>3</sup> )	Mahoni & Lamtoro /Mahog- any & Lamtoro (M <sup>3</sup> )	Kayu Papi/ Papi Wood (Ton)	Mupuk Kelapa/ Coconut Beam (Kg)
[1]	[2]	[3]	[4]	[5]	[6]	[7]
01. Januari/ January	-	-	-	-	-	-
02. Februari/ February	-	-	-	-	-	-
03. Maret/ March	-	7.99	-	-	-	-
04. April/ April	-	65.81	-	-	-	-
05. Mei/ May	-	119.66	-	-	-	-
06. Juni/ June	-	60.71	-	-	-	-
07. Juli/ July	-	174.72	-	-	-	-
08. Agustus/ August	-	247.65	-	-	-	-
09. September/ September	-	121.52	-	-	-	-
10. Oktober/ October	-	196.52	-	-	-	-
11. Nopember/ November	-	140.03	-	-	-	-
12. Desember/ December	-	92.98	-	-	-	-
<b>Jumlah/Total</b>	-	<b>1,227.59</b>	-	-	-	-

Sumber : Dinas Kehutanan Kabupaten Malaka  
 Source : Forestry Forest of Malaka Regency



**Tabel** 5.6.5 Pengiriman Antar Pulau Hasil Hutan Non Kayu di Kabupaten Malaka, 2017  
**Table** 5.6.5 *The Inter-Island Shipping of Non Timber Forest Products in Malaka Regency, 2017*

Bulan Month	Kemiri Biji/ Hazelnut (Kg)	Kemiri Isi/ Candlenut (Kg)	Asam Biji/ Tamarind (Kg)	Asam Isi/ Tamarind Kernel (Kg)	Madu/ Honey (Liter)
[1]	[2]	[3]	[4]	[5]	[6]
01. Januari/ January	-	-	-	-	-
02. Pebruari/ February	-	-	-	-	-
03. Maret/ March	-	-	-	-	-
04. April/ April	-	-	-	-	-
05. Mei/ May	-	-	-	-	-
06. Juni/ June	-	-	-	-	-
07. Juli/ July	-	-	-	-	-
08. Agustus/ August	-	-	-	-	-
09. September/ September	-	-	-	-	-
10. Oktober/ October	-	-	-	-	-
11. Nopember/ November	-	-	-	-	-
12. Desember/ December	-	-	-	-	-
<b>Jumlah/Total</b>	-	-	-	-	-

Sumber : UPT Kehutanan Kabupaten Malaka  
Source : *Forestry Forest of Malaka Regency*

Rumah tangga /  
Household  
33 667

Publik / Public  
517

Bisnis dan Industri /  
Business and Industry  
2709

Sosial / Social  
2716

PELANGGAN PLN / CUSTOMERS OF PLN  
2016

**PENJELASAN TEKNIS**

***TECHNICAL NOTES***

1. Industri Manufaktur adalah suatu kegiatan ekonomi yang melakukan kegiatan mengubah suatu barang dasar secara mekanis, kimia, atau dengan tangan sehingga menjadi barang jadi/ setengah jadi dan atau barang yang kurang nilainya menjadi barang yang lebih tinggi nilainya, dan sifatnya lebih dekat kepada pemakai akhir. Termasuk dalam kegiatan ini industri dan pekerjaan perakitan.
  2. Perusahaan atau usaha industri adalah suatu unit usaha yang melakukan kegiatan ekonomi, bertujuan menghasilkan barang atau jasa, terletak pada suatu bangunan atau lokasi tertentu, dan mempunyai catatan administrasi tersendiri mengenai produksi dan struktur biaya serta ada seorang atau lebih yang bertanggung jawab atas usaha tersebut.
  3. Perusahaan Listrik Negara (PLN) adalah perusahaan listrik milik Negara yang mempunyai aktivitas kegiatan pembangkitan, transmisi, dan distribusi tenaga listrik.
  4. Perusahaan Air Bersih adalah perusahaan yang mempunyai aktivitas dalam penampungan, penjernihan, dan penyaluran air bersih kepada rumah tangga, perusahaan industri, atau pengguna komersial lainnya.
1. *Manufacturing Industry is an economic activity that processing basic goods mechanically, chemically, or manually into final or intermediate goods. It is also defined as activity that processing lower value goods into higher value goods as final or intermediate products. Those activities include services for manufacturing and assembling.*
  2. *A manufacturing establishment is a production unit that engaged in economic activities in propose to produce goods or services, located at a building or a certain location, has separated administration record about products and cost structure, and has a person or more that responsible to those activities.*
  3. *State Electricity Company (PLN) is a electricity company owed by state, that has activities for electricity production, transmission, and electricity distribution.*
  4. *Water Supply Company (PDAM) is a company which has several activities such as collecting, purifying, and distributing clean water to households, industrial establishment, or other commercial users.*

5. Jumlah listrik/air bersih yang terjual adalah banyaknya listrik/ air bersih yang disalurkan kepada para pelanggan.
  6. Konstruksi adalah suatu kegiatan yang hasil akhirnya berupa bangunan/ konstruksi yang menyatu dengan lahan tempat kedudukannya. Hasil kegiatan konstruksi antara lain : gedung, jalan, jembatan, terowongan, bangunan air dan drainase, bangunan sanitasi, rel dan jembatan kereta api, dll.
  7. Perusahaan adalah suatu badan yang melakukan kegiatan ekonomi, bertujuan menghasilkan barang/ jasa tertentu, dan mempunyai catatan administrasi tersendiri. Badan perusahaan konstruksi dapat berbentuk PT, CV, Firma, PT (Persero), BUMN/ BUMD.
  8. Kualifikasi perusahaan merupakan garis pokok pengelompokan kegiatan sektor konstruksi. Ada 4 jenis golongan, yaitu :
    - a. Perorangan : batas nilai suatu kegiatan 0-50 Juta rupiah.
    - b. K (kecil) : batas nilai suatu kegiatan 0-1 miliar rupiah.
    - c. M (menengah) : batas nilai suatu kegiatan 1-10 miliar rupiah.
    - d. B (besar) : batas nilai suatu kegiatan 1 miliar sampai dengantak terbatas.
5. *Sold Electricity/ clean water are total of electricity/ clean water which distributed to costumers.*
  6. *Construction is an activity to build construction buildings which integrated with their location. The results of construction activities are building, road, bridge, tunnel subway, viaduct and drainage, sanitary, railway and rail bridge, etc.*
  7. *Establishment is an economic activities unit produce certain goods or services located in a physical building, has separated administration record about products and cost structure. The type of legal entity of construction establishment could be limited company, limited partnership, firm government company (local and national).*
  8. *Establishment qualification is the main line of construction sector classification. There are 4 kind of groups :*
    - a. *Individual : value range of one project is 0-50 Million Rupiah.*
    - b. *K (small) : value range of one project is 0-1 Billion Rupiah.*
    - c. *M (medium) : value range of one project is 1-10 Billion Rupiah.*

- d. *B (big) : value range of one project is 1 Billion Rupiah up to unlimited.*
9. Pertambangan adalah suatu kegiatan pengambilan endapan bahan galian berharga dan bernilai ekonomis dari dalam kulit bumi, di bawah permukaan bumi, dan di bawah permukaan air.
9. *Mining is an activity of taking valued quarrying material from within the earth layer, under earth surface, and under water level.*

<https://malakakab.bps.go.id>

---

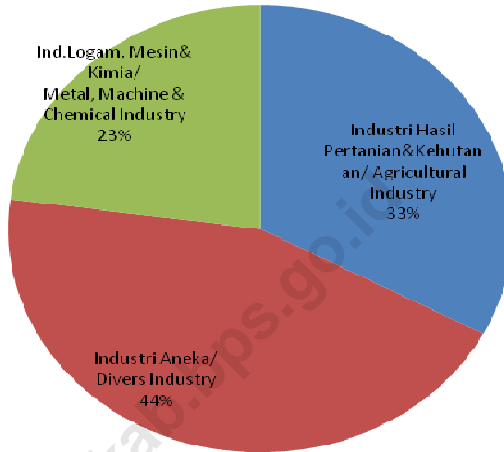
---

<b>ULASAN</b>	<b>DESCRIPTION</b>
<ul style="list-style-type: none"><li>• Pada tahun 2014, perkembangan usaha industry di Kabupaten Malaka sebanyak 3.111 usaha. Terdiri dari 8 usaha besar, 23 usaha menengah, dan 3080 usaha kecil</li><li>• Status berbadan hukum pada tahun 2014 sebanyak 3.169 berbadan hukum terdiri dari 3 PT, 63 koperasi, 25 CV dan 3078 perorangan</li><li>• Pada tahun 2015, jumlah pelanggan listrik meningkat dari tahun ke tahun. Jumlah pelanggan listrik bertambah kurang lebih 959 pelanggan. PT PLN memproduksi 52 592 830 Kwh untuk memenuhi kebutuhan 39 609 pelanggan PLN</li></ul>	<ul style="list-style-type: none"><li>• <i>For 2014, trend of establishment of industry in Malaka regency was 3111 establishment. There was 8 big establishments, 23 medium establishmentst, and 3080 small and micro industries.</i></li><li>• <i>Based on type of enterprise for 2014, that has 3169 enterprise. Which has 3 PTs, 6 cooperative enterprise, 25 CVs and 3078 personal enterprises</i></li><li>• <i>For 2015, number of electricity customers has increased from year to year. Number of electricity customers increased 959 customers. State Electrical Company Branch of Atanbua produced 52 592 830 Kwh to satisfy 39 609 electricy customer's needs.</i></li></ul>

## PERINDUSTRIAN, ENERGI & PERTAMBANGAN

Grafik  
Graphic

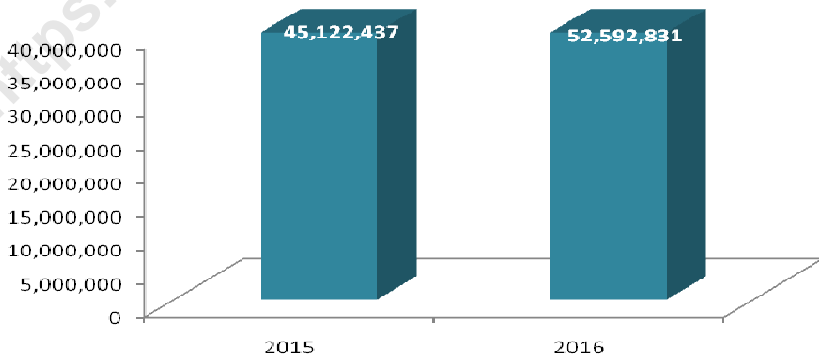
6.1 Jumlah Industri Menurut Golongan Industri di Kabupaten Malaka, 2014  
*Numbers of Industry by Type of Industry in Malaka Regency, 2014*



Sumber : Dinas Perindustrian dan Perdagangan di Kabupaten Malaka  
Source *Manufacturing and Trade Office of Malaka Regency*

Grafik  
Graphic

6.2 Perkembangan Jumlah Pelanggan dan Pemakaian Listrik PLN di Kabupaten Malaka/Belu, 2015-2016  
*Development of PLN Electricity Consumption in Malaka/Belu Regency, 2015-2016*



Sumber : Perusahaan Listrik Negara Ranting Atambua  
Source *State Electrical Company Branch of Atambua*

**6.1 PERINDUSTRIAN  
INDUSTRY**

**Tabel** 6.1.1 Perkembangan Jumlah Perusahaan/Usaha Industri yang Menurut Golongan Usaha dan Bentuk Badan Hukum di Kabupaten Malaka, 2014-2017  
*Table Trend of Establishments /Enterprises of Industry by Type of Establishments and Enterprises in Malaka Regency, 2014-2017*

Keterangan <i>Detail</i>	2012	2013	2014	2015
[1]	[2]	[3]	[4]	[5]
<b>I. Menurut Golongan Usaha / <i>Type of Establishments</i></b>				
1. Perusahaan Besar/ <i>Big Establishment</i>	6	6	8	*
2. Perusahaan Menengah/ <i>Medium Establishment</i>	22	22	23	*
3. Perusahaan Kecil dan Mikro/ <i>Small and Micro Establishment</i>	3046	3 078	3 080	*
<b>Jumlah/Total I</b>	<b>3074</b>	<b>3 106</b>	<b>3 111</b>	<b>*</b>
<b>II. Menurut Bentuk Badan Hukum / <i>Type of Enterprise</i></b>				
1. PT.	2	2	3	*
2. Koperasi/ <i>Cooperative</i>	-	-	63	*
3. CV	31	31	25	*
4. Firma (Fa)	-	-	-	*
5. Perorangan/ <i>Personal</i>	3041	3 073	3 078	*
6. Badan Usaha Lain (BUL)/ <i>Other Establishment</i>	-	-	-	*
<b>Jumlah/Total II</b>	<b>3074</b>	<b>3 106</b>	<b>3 169</b>	<b>*</b>

Sumber : Dinas Perindustrian dan Perdagangan Kabupaten Malaka  
*Source Manufacturing and Trade Office of Malaka Regency*



**Tabel 6.1.2** Jumlah Pekerja dan Perusahaan/Usaha Industri Menurut Kecamatan dan Golongan Industri di Kabupaten Malaka, 2017  
**Table** *Number of Worker and Establishments/ Manufacturing Industries by Sub-District and Type of Industries in Malaka Regency, 2017*

Kecamatan Sub-District	Industri Hasil Pertanian&Kehutanan/ Agricultural Industry		Industri Aneka/ Divers Industry	
	Unit Usaha/ Establishment	Tenaga Kerja/ Worker	Unit Usaha/ Establishment	Tenaga Kerja/ Worker
[1]	[2]	[3]	[4]	[5]
Wewiku	30	60	20	40
Malaka Barat	128	265	160	283
Weliman	-	-	60	180
Rinhat	20	40	70	140
Io Kufeu	-	-	-	-
Sasita Mean	2	5	24	48
Malaka Tengah	202	373	47	95
Botin Leobebe	-	-	30	60
Laen Manen	20	40	81	144
Malaka Timur	46	92	70	140
Kobalima	86	132	100	200
Kobalima Timur	-	-	61	74
<b>Kabupaten Malaka Malaka Regency</b>	<b>534</b>	<b>1,007</b>	<b>723</b>	<b>1,404</b>

**PERINDUSTRIAN, ENERGI & PERTAMBANGAN**

Tabel 6.1.2 Lanjutan  
Table Continued

Kecamatan Sub-District	Ind.Logam, Mesin&Kimia/ Metal, Machine & Chemical Industry		Jumlah/ Total	
	Unit Usaha/ Establishment	Tenaga Kerja/ Worker	Unit Usaha/ Establishment	Tenaga Kerja/ Worker
[1]	[6]	[7]	[8]	[9]
Wewiku	38	76	88	176
Malaka Barat	252	513	540	1,061
Weliman	20	40	80	220
Rinhat	1	10	91	190
Io Kufeu	-	-	-	-
Sasita Mean	-	-	26	53
Malaka Tengah	41	84	290	552
Botin Leobebe	-	-	30	60
Laen Manen	-	-	101	184
Malaka Timur	21	45	137	277
Kobalima	-	-	186	332
Kobalima Timur	-	-	63	74
<b>Kabupaten Malaka Malaka Regency</b>	<b>373</b>	<b>768</b>	<b>1,632</b>	<b>3,179</b>

Sumber : Dinas Perindustrian dan Perdagangan Kabupaten Malaka  
Source : Manufacturing and Trade Office of Malaka Regency

**6.2 ENERGI  
ENERGY**

Perkembangan Jumlah Pelanggan dan Pemakaian Listrik PLN Menurut Cabang/ranting PLN di Kabupaten Malaka/Belu, 2016-2017

Tabel 6.2.1  
Table *Development of PLN Costumers and Electricity Consumption by Sub Branch in Malaka/Belu Regency, 2016-2017*

PLTD/Sub Ranting Sub Branch	Pelanggan Costumers		Pemakaian Electricity Consumption (KWH)	
	2016	2017	2016	2017
[1]	[2]	[3]	[4]	[5]
1. Atambua (*1)	16,267	15,873	21,599,323	28,653,303
2. Atapupu (*1)	1,407	1,697	1,868,215	1,770,678
3. Naitimu (*1)	3,557	4,000	4,722,985	3,377,300
4. Silawan (*1)	443	614	588,215	1,233,252
5. Boas (*1)	1,145	1,383	1,520,331	888,168
6. Manleten (*1)	2,088	2,420	2,772,446	2,166,676
7. Haekesak (*1)	670	884	889,626	684,511
8. Kaputu (*1)	1,487	1,651	1,974,439	1,063,538
9. Betun (*2)	6,975	8,861	9,261,405	10,493,954
10. Besikama (*2)	1,861	3,094	2,471,036	2,449,532
11. Kobalima (*2)	1,569	2,068	2,083,318	2,081,819
12. Lamaknen	1,374	1,743	1,824,397	1,148,395
13. Biudukfoho	766	839	1,017,095	561,141
<b>Jumlah / Total</b>	<b>39,609</b>	<b>45,127</b>	<b>52,592,830</b>	<b>56,571,181</b>

Sumber : Perusahaan Listrik Negara Ranting Atambua  
Source : State Electrical Company Branch of Atambua

Keterangan : (\*1) Interkoneksi dengan Atambua/ Inter-connected with Atambua

(\*2) Interkoneksi dengan Betun/ Inter-connected with Betun

\*) Mulai tahun 2012 Ranting Haekesak dan Kaputu interkoneksi dengan Ranting Atambua/ Since 2012 Haekesak and Kaputu Sub-Branch was inter-connected with Atambua Sub-Branch

**76.3 KONSTRUKSI DAN PEERTAMBANGAN  
CONSTRUCTION AND MINING**

**Tabel 6.3.1** Banyaknya Perusahaan Jasa Konstruksi Menurut Kecamatan dan Kualifikasinya di Kabupaten Malaka, 2014  
*Numbers of Construction Establishment by Sub-District and Qualification in Malaka Regency, 2014*

Kecamatan <i>Sub-District</i>	Kualifikasi Perusahaan/ <i>Qualification</i>		Jumlah <i>Total</i>
	Menengah <i>Medium (M)</i>	Kecil <i>Small (K)</i>	
[1]	[2]	[3]	[4]
Wewiku	-	3	3
Malaka Barat	-	-	-
Weliman	-	2	2
Rinhat	-	-	-
Io Kufeu	-	-	-
Sasita Mean	-	-	-
Malaka Tengah	-	13	13
Botin Leobele	-	1	1
Laen Manen	-	-	-
Malaka Timur	-	2	2
Kobalima	-	-	-
Kobalima Timur	-	-	-
<b>Kabupaten Malaka <i>Malaka Regency</i></b>	-	<b>21</b>	<b>21</b>

Sumber : Bagian Pembangunan Pemda Malaka  
*Source : Department of Development, Local Government of Malaka*  
 Data 2017 tidak tersedia/ *Data 2017 was not available*

**Tabel** 6.3.2 Banyaknya Perusahaan Jasa Konstruksi menurut Bentuk Badan Hukum dan Kecamatan di Kabupaten Malaka, 2014  
**Table** 6.3.2 *Numbers of Construction Establishment by Type of Corporation and Sub-District in Malaka Regency, 2014*

Kecamatan Sub-District	PT	CV	Perusahaan Daerah Local Establishment	Jumlah Total
[1]	[2]	[3]	[4]	[5]
Wewiku	-	4	-	4
Malaka Barat	-	-	-	-
Weliman	-	2	-	2
Rinhat	-	-	-	-
Io Kufeu	-	-	-	-
Sasita Mean	-	-	-	-
Malaka Tengah	2	13	-	15
Botin Leobele	-	1	-	1
Laen Manen	-	-	-	-
Malaka Timur	-	2	-	2
Kobalima	-	-	-	-
Kobalima Timur	-	-	-	-
<b>Kabupaten Malaka Malaka Regency</b>	<b>2</b>	<b>22</b>	<b>-</b>	<b>24</b>

Sumber : Bagian Pembangunan Pemda Malaka

Source Department of Development, Local Government of Malaka

Data 2017 tidak tersedia / Data 2017 was not available

**PERINDUSTRIAN, ENERGI & PERTAMBANGAN**

**Tabel** 6.3.3 Penggunaan Bahan Galian Golongan C menurut Jenis dan Kecamatan di Kabupaten Malaka, 2013  
**Table** 6.3.3 *Uses of Mining Product Type C by Type and Sub-District in Malaka Regency, 2013*

	(M <sup>3</sup> )				
Kecamatan <i>Sub-District</i>	Batu Kali/ <i>Rock</i>	Pasir Pasang/ <i>Sandy</i>	Pasir Beton/ <i>Cement Sandy</i>	Pasir Urug/ <i>Burry Sandy</i>	Sirtu
[1]	[2]	[3]	[4]	[5]	[6]
Wewiku	5,470.81	2,334.72	121.83	105.03	6,371.94
Malaka Barat	10,564.90	4,983.72	260.18	59.57	15,389.23
Weliman	653.19	242.97	473.67	5.81	7,964.07
Rinhat	509.53	270.43	52.96	140.53	4,734.72
Io Kufeu	1,077.97	460.22	13.21	6.76	3,644.32
Sasita Mean	769.79	436.18	17.95	26.22	6,823.95
Malaka Tengah	15,921.83	10,161.33	400.05	168.30	17,607.63
Botin Leobebe	369.28	197.66	20.89	30.24	4,771.60
Laen Manen	354.33	174.17	10.22	94.81	6,532.77
Malaka Timur	1,336.19	757.29	29.24	50.32	4,956.72
Kobalima	1,672.59	947.20	86.85	219.32	18,289.89
Kobalima Timur	1,756.68	2,041.56	134.36	167.78	13,576.07
<b>Kabupaten Malaka <i>Malaka Regency</i></b>	<b>40,457.09</b>	<b>23,007.45</b>	<b>1,621.41</b>	<b>1,074.69</b>	<b>110,662.91</b>

Tabel 6.3.3 Lanjutan  
Table Continued

(M<sup>3</sup>)

Kecamatan Sub-District	Batu Pecah/ Chrused Stone Uk.1/2	Batu Pecah/ Chrused Stone Uk.2/3	Batu Pecah/ Chrused Stone Uk.3/5	Batu Pecah/ Chrused Stone Uk.5/7	Tanah Urug/ Soil
[1]	[2]	[3]	[4]	[5]	[6]
Wewiku	1,901.22	2,636.02	71.88	-	9,669.16
Malaka Barat	5,699.10	6,320.34	1.06	-	20,447.13
Weliman	5.18	868.59	0.00	-	258.40
Rinhat	43.90	400.23	24.31	-	2,620.24
Io Kufeu	-	5.45	1.65	-	301.34
Sasita Mean	31.07	81.87	0.00	-	4,611.60
Malaka Tengah	276.55	165.52	282.04	-	23,010.54
Botin Leobebe	5.34	26.39	31.65	-	1,132.52
Laen Manen	0.00	15.80	1.08	-	1,235.85
Malaka Timur	36.85	417.21	0.00	-	1,207.24
Kobalima	0.82	104.10	74.67	-	23,478.69
Kobalima Timur	3,156.20	2,882.66	1,097.36	-	1,598.60
<b>Kabupaten Malaka Malaka Regency</b>	<b>11,156.23</b>	<b>13,924.18</b>	<b>1,585.70</b>	<b>-</b>	<b>89,571.31</b>

**PERINDUSTRIAN, ENERGI & PERTAMBANGAN**

Tabel 6.3.3 Lanjutan  
Table Continued

(M<sup>3</sup>)

Kecamatan Sub-District	Agregat Pil (LPB Kelas C)	Tanah Liat/ Clay	Agregat Kelas A	Agregat Kelas B	Kerikil
[1]	[2]	[3]	[4]	[5]	
Wewiku	3,448.29	97.96	2,400.90	2,559.99	26.86
Malaka Barat	12,410.50	12.22	8,602.47	10,802.57	22.91
Weliman	-	23.06	46.69	70.25	7.58
Rinhat	-	10.76	-	604.13	66.19
Io Kufeu	-	-	2.92	-	26.53
Sasita Mean	-	32.78	407.79	290.31	33.15
Malaka Tengah	-	105.00	1,137.83	362.48	25.10
Botin Leobebe	-	58.05	-	-	17.04
Laen Manen	-	2.32	-	-	3.95
Malaka Timur	537.67	41.72	-	-	-
Kobalima	8.39	25.81	-	-	28.47
Kobalima Timur	922.72	146.64	-	-	23.72
<b>Kabupaten Malaka Malaka Regency</b>	<b>17,327.57</b>	<b>556.32</b>	<b>12,598.60</b>	<b>14,689.73</b>	<b>281.50</b>

Sumber : Dinas Pertambangan Kabupaten Malaka  
Source : Mining Service of Malaka Regency  
Data 2017 tidak tersedia/ Data 2017 was not available



---

---

BAB / CHAPTER

**7**

**PERDAGANGAN**

*TRADE*





**PENJELASAN TEKNIS**

1. Sektor perdagangan merupakan sektor yang sangat strategis dalam mata rantai aktivitas ekonomi karena berperan sebagai mediator antara rumah tangga (konsumen) dan produsen.
2. Perdagangan atau perniagaan adalah kegiatan tukar menukar barang atau jasa atau keduanya dari satu orang atau badan usaha ke orang atau badan usaha lainnya dan mendapatkan sesuatu sebagai gantinya dari pembeli.
3. Sebagai jaringan distribusi yang melayani kebutuhan masyarakat baik untuk barang konsumtif maupun produktif maka segala kebijakan di sektor perdagangan selalu diarahkan untuk menjamin penyebaran serta ketersediaan berbagai barang kebutuhan tersebut secara lebih merata dengan harga yang dapat dijangkau oleh daya beli masyarakat.

**TECHNICAL NOTES**

1. *Trade sector is one of strategic sector in economic activities because it has important role as mediator between household (consumer) and producer.*
2. *Trade is the transfer of ownership of goods and services from one person or entity to another by getting something in exchange from buyer.*
3. *As distribution network which serve public needs in both consumptive goods and productive goods, trade sector policy always directed to assure distribution and availability of goods needs will more throughout with reachable price.*

ULASAN	DESCRIPTION
<ul style="list-style-type: none"> <li>Sarana perdagangan di Kabupaten Malaka pada tahun 2016 mengalami perubahan dibandingkan tahun 2015 yaitu sebanyak 28 pasar.</li> </ul>	<ul style="list-style-type: none"> <li><i>Trade facilities in Malaka Regency for 2016 has differences than 2015. There was 28 market</i></li> </ul>
<ul style="list-style-type: none"> <li>Pada tahun 2016, Perum BULOG Atambua menyalurkan beras untuk Kabupaten Malaka sebanyak 2 787 360 kg, terdiri dari PNS/POLRI/TNI sebanyak 60 kg, RASKIN 2 787 300 kg.</li> </ul>	<ul style="list-style-type: none"> <li><i>Numbers of rice commodities that distributed by users was --- 60 kgs for civil servants, 2 787 300 kgs for RASKIN.</i></li> </ul>

**Grafik** 7.1 Sarana Perdagangan Menurut Jenis di Kabupaten Malaka, 2016  
*Graphic* 7.1 *Trade Facilities by Type in Malaka Regency, 2016*



Sumber\_ : Dinas Perindustrian dan Perdagangan Kabupaten Malaka  
*Source* *Industry and Trade Service of Malaka Regency*

<https://malakakab.go.id>

**7 PERDAGANGAN  
TRADE**

Banyaknya Perusahaan/Usaha Sektor Perdagangan Menurut Jenis Usaha dan Kecamatan di Kabupaten Malaka, 2015

Tabel 7.1  
Table

*Numbers of Establishment by Trade Scale and Sub-District in Malaka Regency, 2015*

Kecamatan Sub-District	Perdagangan Besar Large Scale	Perdagangan Menengah Medium Scale	Swalayan	Perdagangan Kecil Small Scale	Rumah Makan Restau- rant	Hotel	Jumlah Total
[1]	[2]	[3]	[4]	[5]	[6]	[7]	[8]
Wewiku	-	12	-	44	-	-	56
Malaka Barat	-	29	-	46	-	-	75
Weliman	-	9	-	62	1	-	72
Rinhat	-	-	-	51	-	-	51
Io Kufeu	-	-	-	64	-	-	64
Sasita Mean	-	2	-	64	-	-	66
Malaka Tengah	8	58	-	165	13	3	247
Botin Leobebe	-	-	-	33	-	-	33
Laen Manen	3	8	-	71	-	-	82
Malaka Timur	-	-	-	17	1	-	18
Kobalima	-	23	-	10	4	-	37
Kobalima Timur	-	3	-	39	-	-	42
<b>Kabupaten Malaka Malaka Regency</b>	<b>11</b>	<b>144</b>	<b>-</b>	<b>666</b>	<b>19</b>	<b>3</b>	<b>843</b>

Sumber : Dinas Perindustrian, dan Perdagangan Kabupaten Malaka

Source : Industry and Trade Services of Malaka Regency

Data terbaru tidak tersedia / The current data's not available

**Tabel** 7.2 Banyaknya Perusahaan/Usaha dan Tenaga Kerja Menurut Kategori Lapangan Usaha di Kabupaten Malaka/Belu, 2006  
**Table** 7.2 *Numbers of Establishment and Worker by Business Field in Malaka/Belu Regency, 2006*

Kategori Lapangan Usaha <i>Business Field</i>	Perusahaan/Usaha <i>Establishment</i>	Tenaga Kerja <i>Worker</i>
[1]	[2]	[3]
01. Pertambangan dan Penggalian/ <i>Mining and Excavation</i>	438	837
02. Industri Pengolahan/ <i>Processing Industry</i>	6 881	12 651
03. Listrik, Gas dan Air/ <i>Electricity, Gas, and Water</i>	35	95
04. Konstruksi/ <i>Construction</i>	713	2 467
05. Perdagangan Besar dan Eceran/ <i>Large Scale Trade and Retail</i>	14 630	24 334
06. Akomodasi dan Makan Minum/ <i>Accommodation</i>	318	714
07. Transportasi, Pergudangan dan Komunikasi/ <i>Transportation, Warehousing, Communication</i>	3 342	4 219
08. Perantara Keuangan/ <i>Financial Agent</i>	144	900
09. Real Estate, Usaha Persewaan/ <i>Real Estate, Rental</i>	2 025	3 884
10. Jasa Pendidikan/ <i>Education</i>	410	6 188
11. Jasa Kesehatan dan Kegiatan Sosial/ <i>health and Social Service</i>	252	778
12. Jasa Kemasyarakatan, Sosbud, Hiburan dan Perorangan lainnya / <i>Society Service, Social Culture, Entertainment and other personal service</i>	792	1 621
13. Jasa Yang Melayani RT/ <i>Household Service</i>	22	23
<b>Jumlah/ Total</b>	<b>30 002</b>	<b>58 711</b>

Sumber\_ : Sensus Ekonomi 2006, BPS  
 Source *Economic Census 2006, BPS*

## PERDAGANGAN

**Tabel** 7.3 Banyaknya Perusahaan/Usaha dan Tenaga Kerja Menurut Skala Usaha di Kabupaten Malaka/Belu, 2006  
**Table** 7.3 *Numbers of Establishment and Worker by Business Scale in Malaka/Belu Regency, 2006*

Skala Usaha <i>Business Scale</i>	Perusahaan/ Usaha <i>Establishment</i>	Tenaga Kerja <i>Worker</i>
[1]	[2]	[3]
01. Mikro/ <i>Mikro</i>	28 461	51 174
02. Kecil/ <i>Small</i>	1 452	6 583
03. Menengah/ <i>Middle</i>	67	686
04. Besar/ <i>Large</i>	16	244
05. Tidak dapat diklasifikasikan/ <i>Unclassified</i>	6	24
<b>Jumlah/ <i>Total</i></b>	<b>30 002</b>	<b>58 711</b>

Sumber : Sensus Ekonomi 2006, BPS

Source : *Economic Census 2006, BPS*



**Tabel** 7.4 Banyaknya Komoditi Beras yang Disalurkan Menurut Kelompok Penggunaannya dan Bulan di Kabupaten Malaka, 2015  
**Table** 7.4 *Numbers of Rice Commodities that Distributed by Users and Month in Malaka Regency, 2015*

	(Kilogram)			
Bulan Month	PNS/POLRI/ TNI	RASKIN	Pedagang/ Usaha Lainnya/ Other trader	Jumlah Total
[1]	[2]	[3]	[4]	[5]
01. Januari/ <i>January</i>	220,748	252,240	80,000	552,988
02. Pebruari/ <i>February</i>	220,759	-	50,000	270,759
03. Maret/ <i>March</i>	220,900	176,760	180,000	577,660
04. April/ <i>April</i>	220,416	599,415	-	819,831
05. Mei/ <i>May</i>	220,370	547,980	-	768,350
06. Juni/ <i>June</i>	218,944	443,040	-	661,984
07. Juli/ <i>July</i>	220,848	302,685	-	523,533
08. Agustus/ <i>August</i>	221,132	445,935	-	667,067
09. September/ <i>September</i>	255,658	627,210	-	882,868
10. Oktober/ <i>October</i>	233,438	690,540	-	923,978
11. Nopember/ <i>November</i>	232,752	458,490	-	691,242
12. Desember/ <i>December</i>	233,784	1,495,125	100,000	1,828,909
<b>Jumlah/ <i>Total</i></b>	<b>2,719,749</b>	<b>6,039,420</b>	<b>410,000</b>	<b>9,169,169</b>




Sumber\_ : Perum Bulog Atambua  
 Source *Bulog of Atambua*

## PERDAGANGAN

**Tabel** 7.5 Banyaknya Sarana Perdagangan Menurut Jenis dan Kecamatan di Kabupaten Malaka, 2014  
**Table** 7.5 *Numbers of Trade Facilities by Type and Sub- District in Malaka Regency, 2014*

Kecamatan <i>Sub-District</i>	Pasar Umum/ <i>Public Market</i>	Pasar Desa/ <i>Village Market</i>	Jumlah/ <i>Total</i>
[1]	[2]	[3]	[4]
Wewiku	-	3	3
Malaka Barat	-	2	2
Weliman	-	3	3
Rinhat	-	3	3
Io Kufeu	-	3	3
Sasita Mean	-	1	1
Malaka Tengah	1	3	4
Botin Leobebe	-	1	1
Laen Manen	-	1	1
Malaka Timur	-	1	1
Kobalima	-	3	3
Kobalima Timur	-	1	1
<b>Jumlah / Total</b>	<b>1</b>	<b>22</b>	<b>23</b>

Sumber : Dinas Perindustrian, dan Perdagangan Kabupaten Malaka  
*Source : Industry and Trade Services of Malaka Regency*



Jalan Kabupaten  
*Regency Road*  
330,23 KM

Jalan Negara  
*State Road*  
66,58 KM

Jalan Provinsi  
*Province road*  
57,30KM

**46,4 %**

Jalan Rusak /  
*Damaged Road*

Jalan Kondisi Baik /  
*Good and Moderate Road*

**53,6 %**

**PENGIRIMAN LEWAT KANTOR POS / *Postal Mailed, Money and Good Through Post Office***



**2 886 surat/mail**



**352 kg**



**Rp 1 61 150 000**

***TECHNICAL NOTES***

**PENJELASAN TEKNIS**

1. Data transportasi meliputi :
    - a. Panjang Jalan
    - b. Angkutan Darat
    - c. Angkutan Laut
    - d. Angkutan Udara
  2. Kendaraan Bermotor adalah setiap kendaraan yang digerakkan oleh peralatan teknik yang ada pada kendaraan tersebut, biasanya digunakan untuk angkutan orang atau barang di atas jalan raya selain kendaraan yang berjalan di atas rel. kendaraan bermotor yang dicatat adalah semua jenis kendaraan bermotor kecuali kendaraan bermotor milik TNI/Polri dan Korps Diplomatik.
  3. Mobil penumpang adalah setiap kendaraan bermotor yang dilengkapi dengan tempat duduk untuk sebanyak-banyaknya delapan orang, tidak termasuk tempat duduk pengemudi, baik dilengkapi atau tidak dilengkapi bagasi.
  4. Mobil bis adalah setiap kendaraan bermotor yang dilengkapi dengan tempat duduk untuk lebih dari delapan orang, tidak termasuk tempat duduk untuk pengemudi, baik dilengkapi bagasi atau tidak.
1. *Transportation data are :*
    - a. *Length of Road*
    - b. *Land Transportation*
    - c. *Sea Transportation*
    - d. *Air Transportation*
  2. *Motor vehicles are kind of vehicle motorized by machine set up in those vehicles. Usually they are used for transporting peoples and goods on road except vehicles that moving on railways line. The data cover all kind of motor vehicles except those belong to Indonesia Army/ Police and Diplomatic Corps.*
  3. *Passenger cars are any motor vehicles with maximal eight seats excluding driver seat. It can be completed with baggage.*

4. *Buses are passenger cars having seats for more than eight seats, excluding driver seat. It can be completed with baggage.*

<https://malakakab.bps.go.id>

5. Mobil truk adalah setiap kendaraan bermotor yang digunakan untuk angkutan barang, selain mobil penumpang, mobil bis, dan kendaraan bermotor roda dua.
  6. Data panjang jalan Negara dan Provinsi bersumber dari Kementerian Pekerjaan Umum. Sedangkan jalan Kab/Kota bersumber dari Dinas Pekerjaan Umum Kab/Kota.
  7. Sumber data transportasi berasal dari masing-masing instansi terkait, dikumpulkan oleh Badan Pusat Statistik (BPS) setiap bulan/tahun.
  8. Kantor Pos adalah pemberi pelayanan pengiriman barang, uang, dsb dari suatu tempat ke tempat yang lain. Pengguna pelayanan biasanya diharuskan menempel perangko yang cukup pada sampul surat, kartu pos, pos wesel, warkat pos, paket, dsb.
  9. Telekomunikasi adalah setiap pemancaran, pengiriman dan atau penerimaan dari setiap informasi dalam bentuk tanda-tanda, isyarat, tulisan, gambar, suara, dan bunyi melalui system kawat, optic, radio atau system elektromagnetik lainnya.
5. *Trucks are any motor vehicles used to transport goods excluding passenger cars, buses, and motorcycles.*
  6. *Length of state and Province roads data were taken from The Ministry of Public Works, while Length of regency roads data were taken from Regency Public Works Office.*
  7. *Transportation data are taken from relevant institutions and compiled by BPS monthly/yearly.*
  8. *Post office is an establishment dealing with the delivery of goods, letters, money, etc. from one place to another place. Service users usually put postage stamps on envelope and postcard or are charged with amount of money in obtaining services such as money order, aerogramme, package post, etc.*
  9. *Telecommunication activity includes transmitting, delivering and receiving information in shape of mark, signal, article, picture, sound and voice through strand of wire system, optic, radio or other electromagnetic system.*

10. Wisatawan (turis) adalah setiap pengunjung yang mengunjungi suatu wilayah di luar tempat tinggalnya, tinggal paling sedikit 24 jam, akan tetapi tidak lebih dari satu tahun di tempat yang dikunjungi, dengan maksud antara lain : berlibur, rekreasi, olah raga, bisnis, menghadiri pertemuan, studi, dan kunjungan dengan alasan kesehatan, dll.
11. Tingkat penghunian kamar hotel adalah persentase banyaknya malam kamar yang dihuni terhadap banyaknya malam kamar yang tersedia.
12. Hotel tidak berbintang yaitu hotel yang tidak memenuhi persyaratan yang telah ditentukan, seperti fisik, bentuk pelayanan, kualifikasi tenaga kerja, jumlah kamar, dll.
- 10. Tourist is an visitor who visiting an others location that far from he/she usually lives and stay there minimal 24 hours but not more than a year whit purpose such as pleasure, recreation, sport, business, attending meeting/conference, study, and health reason, etc.*
- 11. Room occupancy rate is the number of room night occupied divided by number of room night available multiplied by 100 percent.*
- 12. Non star-rated hotel is an hotel that don't meet standard specification regarding physical requirements, service provide, manpower qualification, number of room available, etc.*

**ULASAN****DESCRIPTION**

- Panjang jalan Kabupaten Malaka mencapai 484.195 Km.
  - Berdasarkan kondisi jalan, keadaan jalan di Kabupaten Malaka terkategori menjadi 3 yaitu kondisi baik, sedang, rusak, rusak berat dan tidak dirinci
  - Kondisi jalan di Kabupaten Malaka 201,14 Km dalam keadaan rusak berat dan hanya 116,67 km yang termasuk jalan kategori baik.
  - Jumlah kendaraan bermotor di Kabupaten Malaka mengalami peningkatan 8,59 persen dibanding tahun 2015.
- *Road length of Malaka Regency was 484.195 kilometers.*
  - *By its road condition, in Malaka Regency is classified to 3 condition, good, moderate, damaged, badly damaged, and unclassified condition*
  - *Road condition in Malaka Regency is about 201,14 kilometers which classified badly damaged condition. Then only 116,67 kilometers was a good condition.*
  - *Number of motor vehicles in Malaka Regency was increasing 9,41% than 2014.*



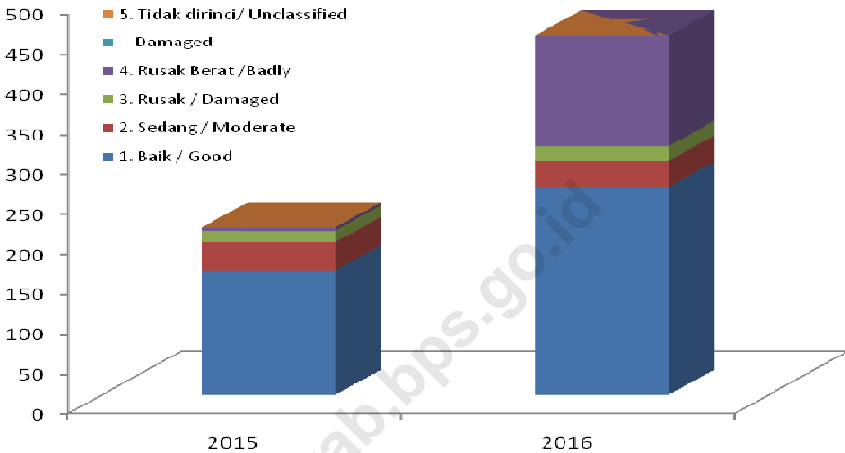
Panjang Jalan Menurut Kondisi Jalan di Kabupaten Malaka,

8.1 2016

**Grafik**

*Graphic*

*Length of Road by Condition in Malaka Regency, 2016*



Sumber\_ : Dinas Kimpraswil Kabupaten Malaka

Source Department of Infrastructure, Malaka Regency

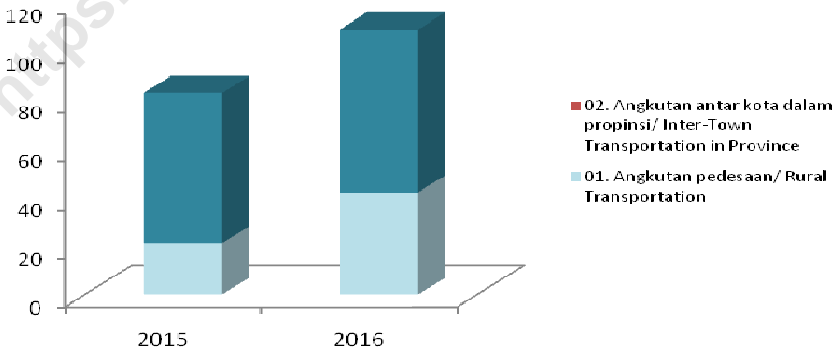
Banyaknya Mobil dan Bus Angkutan Penumpang Menurut Trayek di Kabupaten Malaka, 2015 - 2016

8.2

**Grafik**

*Graphic*

*Numbers of Car and Bus of Passenger by Route in Malaka Regency, 2015-2016*



Sumber\_ : Kepolosian Resort Belu

Source Resort Police Office of Belu

## TRANSPORTASI, KOMUNIKASI DAN PARIWISATA

### 8.1 TRANSPORTASI TRANSPORTATION

Perkembangan Panjang Jalan Menurut Keadaan dan Status Jalan di Kabupaten Malaka, 2016-2017

**Tabel** 8.1.1 *Trend of Road Length by Condition and Status in Malaka Regency, 2016-2017*

Keterangan <i>Detail</i>	(Kilometer)					
	Jalan Negara <i>State road</i>		Jalan Propinsi <i>Province road</i>		Jalan Kabupaten <i>Regency road</i>	
	2016	2017	2016	2017	2016	2017
[1]	[2]	[3]	[4]	[5]	[6]	[7]
<b>I. JENIS PERMUKAAN/ SURFACE CLASSIFICATION</b>						
1. Diaspal / Hotmix	66.58	66.58	50.0	50.0	191.48	221.08
2. Krikil / Gravel	-	-	7.3	7.3	138.75	109.15
3. Tanah / Earth	-	-	-	-	-	-
4. Tidak dirinci/ <i>Unclassified</i>	-	-	-	-	-	-
<b>J U M L A H I</b>	<b>66.58</b>	<b>66.58</b>	<b>57.30</b>	<b>57.30</b>	<b>330.23</b>	<b>330.23</b>
<b>II. KONDISI JALAN/ ROAD CONDITION</b>						
1. Baik / Good	66.58	66.58	33.00	33.00	160.96	171.94
2. Sedang / Moderate	-	-	20.30	20.30	12.18	9.30
3. Rusak / Damaged	-	-	-	-	18.34	17.34
4. Rusak Berat / Badly <i>Damaged</i>	-	-	4.00	4.00	138.75	131.65
5. Tidak dirinci/ <i>Unclassified</i>	-	-	-	-	-	-
<b>J U M L A H II</b>	<b>66.58</b>	<b>66.58</b>	<b>57.30</b>	<b>57.30</b>	<b>330.23</b>	<b>330.23</b>
<b>III. KELAS JALAN/ ROAD CLASSIFICATION</b>						
1. Kelas I	66.58	66.58	-	-	-	-
2. Kelas II	-	-	57.30	57.30	0.00	0.00
3. Kelas III	-	-	-	-	-	-
4. Kelas III A	-	-	-	-	-	-
5. Kelas III B	-	-	-	-	-	-
6. Kelas III C	-	-	-	-	330.23	330.23
7. Tidak dirinci/ <i>Unclassified</i>	-	-	-	-	-	-
<b>J U M L A H III</b>	<b>66.58</b>	<b>66.58</b>	<b>57.30</b>	<b>57.30</b>	<b>330.23</b>	<b>330.23</b>

Sumber : Dinas Pekerjaan Umum Penataan Ruang, Perumahan Rakyat dan Kawasan Permukiman Kabupaten Malaka

Source : Department of Infrastructure, Malaka Regency

## TRANSPORTATION, COMMUNICATION AND TOURISM

**Tabel** 8.1.2 Banyaknya Kendaraan Bermotor di Kabupaten Malaka/Belu Menurut Jenis Kendaraan, 2016  
**Table** 8.1.2 *Numbers of Motor Vehicles in MalakaBelu regency by Type of Motor Vehicles, 2016*

Jenis Kendaraan <i>Type of Vehicles</i>	2016
[1]	[2]
1. Sepeda Motor/ <i>Motorcycle</i>	59 236
2. Sedan / <i>Sedan</i>	61
3. Jep/ <i>Jeep</i>	520
4. Bus dan Sejenisnya/ <i>Bus and One Kind of</i>	776
5. Pick Up	1 453
6. Truck, Water Tank	2 046
7. Alat Besar/Berat/ <i>Machine</i>	-
8. Station Wagon	758
9. Ambulance	45
10. Double Cabin	10
11. Lainnya/ <i>Others</i>	-
<b>JUMLAH/TOTAL</b>	<b>64 905</b>

Sumber\_ : Kepolisian Resort Belu  
Source *Resort Police Office of Belu*

## TRANSPORTASI, KOMUNIKASI DAN PARIWISATA

**Tabel** 8.1.3 Banyaknya Pelanggaran dan Kecelakaan Lalu Lintas di Kabupaten Malaka/Belu, 2016  
**Table** *Numbers of Delinquency and Traffic Accident in Malaka/Belu Regency, 2016*

	Jenis Pelanggaran	2016
	<i>Type of Delinquency</i>	
	[1]	[2]
01. Pelanggaran/Delinquency		<b>2 860</b>
- tilang/ <i>ticketed</i>		1 013
- non tilang/ <i>non ticketed</i>		1 739
- kecelakaan / <i>accident</i>		108
02. Korban		<b>188</b>
- mati / <i>death</i>		36
- luka berat / <i>seriously</i>		68
- luka ringan / <i>light</i>		84

Sumber : Kepolisian Resort Belu  
Source : *Resort Police Office of Belu*

**Tabel** 8.1.4 Banyaknya SIM,STNK,dan BPKB yang dikeluarkan Resort Kepolisian Kabupaten Malaka/Belu, 2016  
**Table** *Numbers of Driving and Vehicles License Issued by Type in Malaka/Belu Regency, 2016*

Jenis Surat <i>Type of License</i>	2016
[1]	[2]
01. Surat ijin mengemudi / <i>Driving License</i>	<b>5 174</b>
- A	652
- A umum/ <i>General A</i>	94
- B I	2
- B I umum/ <i>General BI</i>	365
- B II	-
- C	4 061
02. STNK	<b>9 286</b>
03. BPKP	-

Sumber\_ : Kepolisian Resort Belu  
*Source* *Resort Police Office of Belu*

## TRANSPORTASI, KOMUNIKASI DAN PARIWISATA

**Tabel** 8.1.5 Banyaknya Mobil dan Bus Angkutan Penumpang Menurut Trayek di Kabupaten Malaka, 2016-2017  
**Table** *Numbers of Car and Bus of Passenger by Route in Malaka Regency, 2016-2017*

Trayek Route	2016	2017	Perubahan Change (%)
[1]	[2]	[3]	[4]
01. Angkutan kota/ <i>Urban Transportation</i>	-	-	3
02. Angkutan pedesaan/ <i>Rural Transportation</i>	42	32	(23.81)
03. Angkutan antar kota dalam propinsi/ <i>Inter-Town Transportation in Province</i>	67	58	(13.43)
04. Angkutan antar kota antar propinsi/ <i>Inter-Town Transportation Inter-Province</i>	-	-	-
<b>Jumlah / Total</b>	<b>109</b>	<b>90</b>	<b>(17.43)</b>

Sumber : Dinas Perhubungan dan Lingkungan Hidup Kabupaten Malaka  
Source : *Department of Transportation, Malaka Regency*

**Tabel** 8.1.6 Banyaknya Mobil Barang Menurut Jenis dan Sifat di Kabupaten Malaka, 2017  
**Table** *Numbers of Luggage Vehicle by Type and Characteristic in Malaka Regency, 2017*

Jenis Type	Jumlah Total
[1]	[4]
01. Truk / Truck	136
02. Truk Mini / Mini Truck	-
03. Pick-up	94
04. Tangki / Water Tank	7
<b>Jumlah / Total</b>	<b>237</b>

Sumber\_ : Dinas Perhubungan dan Lingkungan Hidup Kabupaten Malaka  
Source Department of Transportation, Malaka Regency

**8.2 POS DAN KOMUNIKASI**  
**POST AND TELECOMMUNICATION**

Banyaknya Surat Yang dikirim lewat Kantor Pos di Kabupaten Malaka Menurut Triwulanan dan Jenis Surat, 2017

**Tabel** 8.2.1 *Numbers of Postal Mailed by Quarter and Type of Postal Mailed in Malaka Regency, 2017*

Triwulan Quarter	Surat Yang Dikirim Postal Mailed			Jumlah Total
	Biasa General Mail	Kilat Express Mail	Tercatat Registered Mail	
[1]	[2]	[3]	[4]	[5]
I	11	426	15	452
II	8	509	12	529
III	15	472	14	501
IV	17	627	10	654
<b>Jumlah /Total</b>	<b>51</b>	<b>2,034</b>	<b>51</b>	<b>2,136</b>

Sumber : PT. Pos Indonesia, Betun  
Source : *Indonesia Post Office, Betun*



**TRANSPORTATION, COMMUNICATION AND TOURISM**

**Tabel** 8.2.2 Banyaknya Uang Yang diweselkan lewat Kantor Pos di Kabupaten Malaka Menurut Triwulanan, 2014-2016  
**Table** *Much of Money That Posted Through Post Office in Malaka Regency by Quarter, 2014-2016*  
(Rupiah)

<b>Triwulan Quarter</b>	<b>2015</b>	<b>2016</b>	<b>2017</b>
[1]	[2]	[3]	[4]
I	768,123,600	322,525,000	158350,000
II	1,091,425,100	376250,000	150,750,000
III	622,517,300	384,725,000	218150,000
IV	911,235,800	477,650,000	386,100,000
<b>Jumlah /Total</b>	<b>3,393,301,800</b>	<b>1,561,150,000</b>	<b>913,350,000</b>

Sumber : PT. Pos Indonesia, Betun  
Source : Indonesia Post Office, Betun

## TRANSPORTASI, KOMUNIKASI DAN PARIWISATA

**Tabel** 8.2.3 Banyaknya Barang yang Dipaketkan lewat Kantor Pos di Kabupaten Malaka Menurut Triwulanan, 2014-2016  
**Table** *Numbers of Goods Shipped Through Post Office in Malaka Regency Quarterly, 2014-2016*  
(Kilogram)

Triwulan Quarter	2015	2016	2017
[1]	[2]	[3]	[4]
I	156	80	210
II	168	98	285
III	153	71	492
IV	131	103	438
<b>Jumlah /Total</b>	<b>608</b>	<b>352</b>	<b>1,428</b>

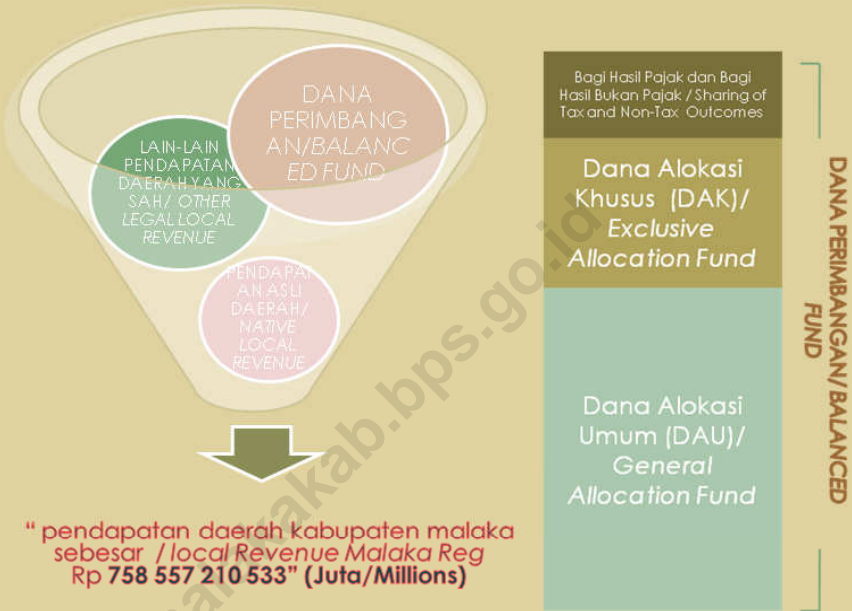
Sumber : PT. Pos Indonesia, Betun  
Source : Indonesia Post Office, Betun

## TRANSPORTATION, COMMUNICATION AND TOURISM

**Tabel** 8.2.4 Jumlah Sambungan Telepon Yang Disambung Menurut Jenis Pelanggan dan Wilayah di Kabupaten Malaka, 2016  
**Table** *Numbers of Telephone Subscribers by Subscriber Type and Area in Malaka Regency, 2016*

Wilayah Area	Pemerintah/ Government	Swasta / Perorangan Private	Jumlah/ Total
[1]	[2]	[3]	[4]
Betun	5	55	60

Sumber\_ : Kantor Cabang Telekomunikasi Betun  
Source *Telecommunication Office Branch Betun*



Rp 399 juta/millions

Belanja Langsung/  
Direct Expenditure

Rp 411 juta/millions

Belanja Tidak Langsung/  
Indirect Expenditure

Realisasi pajak  
Realization Tax Revenue  
95%



Laju inflasi Kab Malaka 2014-2016  
Inflation Rate Malaka Regency

**PENJELASAN TEKNIS**

1. Data penerimaan dan pengeluaran daerah Kabupaten Malaka diperoleh dari hasil survei Keuangan Daerah (K2) yang dilakukan setiap tahun.
2. Data harga yang disajikan meliputi:
  - a. Harga eceran beberapa jenis barang yang masih tergabung Kabupaten Belu
  - b. Indeks Harga Konsumen (IHK) dan Laju Inflasi
3. Rata-rata harga eceran beberapa jenis barang diolah dari hasil survey harga bulanan yang dilakukan oleh BPS Kabupaten Belu.
4. Indeks Harga Konsumen (IHK) yang merupakan indikator inflasi di Indonesia mencakup 7 kelompok yaitu : bahan makanan; makanan jadi, minuman, rokok, dan tembakau; perumahan, air, listrik, gas, dan bahan bakar; sandang; kesehatan; pendidikan, rekreasi dan olahraga; transport, komunikasi, dan jasa keuangan.
5. Data statistic perbankan bersumber dari Bank Indonesia.
6. Koperasi adalah badan usaha yang beranggotakan orang seseorang atau badan hukum koperasi dengan melandaskan kegiatannya berdasarkan prinsip koperasi sekaligus sebagai gerakan ekonomi rakyat yang berdasar atas asas kekeluargaan.

**TECHNICAL NOTES**

1. *Realization of Malaka Regency revenue and expenditure taken from yearly Regional Financial Survey (K2).*
2. *Price statistics data cover :*
  - a. *Retail price of many kind commodities which include Belu Regency*
  - b. *Consumer Price Index (CPI) and Inflation Rate*
3. *The average of retail price is compiled from monthly price survey conducted by BPS of Belu Regency.*
4. *The Consumer Price Index (CPI) which is indicator of inflation rate in Indonesia consisted into 7 groups, they are foodstuff; food, beverage, and tobacco products; housing, water, electricity, gas, and fuel; clothes; health; education, recreation, and sport; transportation, communication, and financial services.*
5. *Banking statistics are obtained from the Bank Indonesia.*
6. *Cooperative is an establishment that its members are people or establishments with legal status of cooperative and its activities based on family principle.*

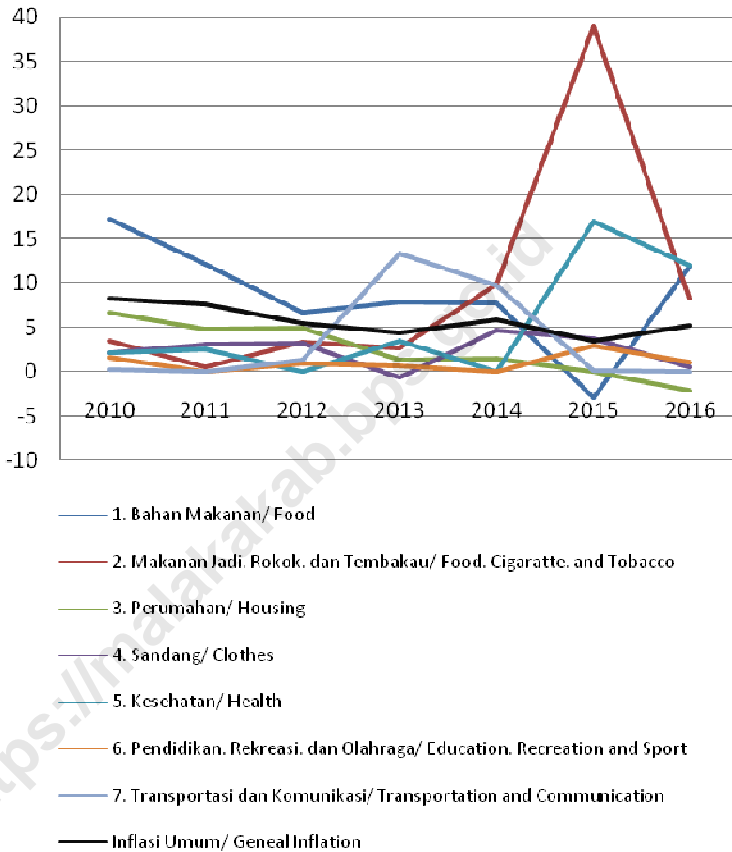
### ULASAN

### DESCRIPTION

- Pendapatan daerah Kabupaten Malaka tahun 2015 sebesar ---- Rp 27 288 808 028 Pendapatan daerah sebagian besar didapat dari dana perimbangan daerah.
- *In Malaka Regency, Local revenue was Rp 27 288 808 028. The biggest domination of local revenue has gotten by balanced fund.*
- Yang dapat direalisasikan dari pajak sekitar 95 persen dari total target penerimaan pajak
- *The Realization of Tax Revenue was about 95 % to all local tax revenue.*
- Jumlah bank yang merupakan unit pembantu berjumlah 6 bank. Berdasarkan data Bank Indonesia posisi kredit perbankan di Kabupaten Belu/Malaka berada pada Rp 1 624 964Juta. Kondisi ini mengalami penurunan 97,82 persen dibanding tahun lalu
- *Amount of bank in Malaka Regency's about 6 banks. Based on Bank of Indonesia, credit postion of banking set on Rp 1 624 964 million. It's lower 97,82 % than 2014.*

**Grafik**  
**Graphic**

**9.1** Laju Inflasi per Bulan di Kabupaten Malaka/Belu, 2017  
*Inflation Rate per month in Malaka/Belu Regency, 2017*

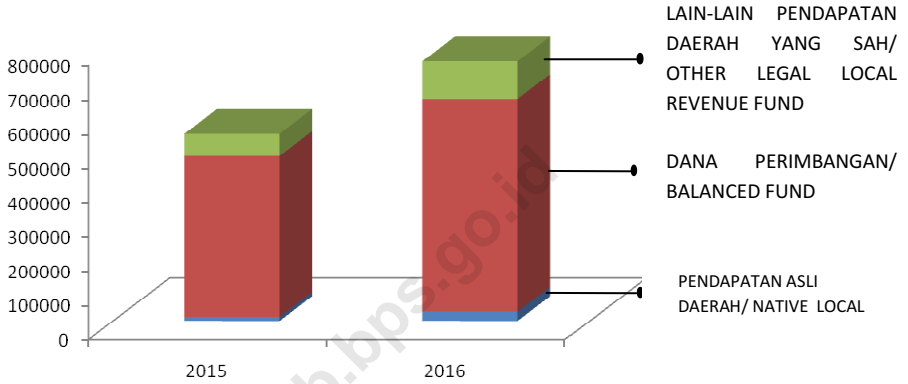


Sumber : BPS Kabupaten Belu  
Source : Statistics of Belu Regency

**Grafik**  
*Graphic*

9.2

Persentase Penerimaan Daerah Menurut Komponen Pos Penerimaan di Kabupaten Malaka (Juta Rupiah), 2017  
*Percentage of Local Revenue by Post Component in Malaka Regency (Million Rupias), 2017*



Sumber : Survei Keuangan Pemerintah Daerah Malaka  
*Source Survey of Local Government Finance, Malaka Regency*



**9.3 INFLASI DAN HARGA  
INFLATION AND PRICE**

Harga Eceran Beberapa Jenis Barang di Kabupaten Belu, 2017

Tabel 9.3.1

Table Retail Prices of Some Kind Commodities in Belu Regency, 2017

Bulan/ Month	Beras/ Rice (Kg)	Ikan/ Fish (Kg)	Gula Pasir/ Sugar (Kg)	Minyak Goreng/ Cooking Oil (Liter)	Sabun Cuci/ Soap (Kg)	Minyak Tanah/ Kerosene (Liter)
[1]	[2]	[3]	[4]	[5]	[6]	[7]
Januari / January	10.463	55.000	17.000	15.500	12.000	5.667
Februari/ February	10.333	55.000	16.917	15.500	12.000	5.333
Maret / March	10.870	55.000	16.917	14.792	9.000	5.333
April / April	10.870	55.000	16.917	14.792	9.000	5.333
Mei / May	10.000	30.000	16.500	18.000	11.000	6.000
Juni / June	9.750	30.000	16.500	18.000	11.000	6.000
Juli / July	9.750	30.000	16.500	18.000	11.000	6.000
Agustus / August	11.333	30.000	13.333	11.667	11.000	5.000
September/September	11.333	30.000	13.333	11.667	11.000	5.000
Oktober / October	11.333	40.000	13.333	14.000	11.000	6.000
Nopember /November	11.333	35.000	14.667	10.000	11.000	6.000
Desember /December	11.333	40.000	15.333	10.000	11.000	6.000
<b>Rata-rata/ Average</b>	<b>10.725</b>	<b>40.417</b>	<b>15.604</b>	<b>14.326</b>	<b>10.833</b>	<b>5.639</b>

**Tabel** 9.3.1 Lanjutan  
**Table** Continued

Bulan / Month	Garam/ Salt (250 Gram)	Tepung Terigu/ Wheat Flour (Kg)	Semen/ Cement (Zak)	Emas/ Gold (Gram)	Tekstil/ Textile (Meter)	Batik/ Batik (Helai)
[1]	[2]	[3]	[4]	[5]	[6]	[7]
Januari / <i>January</i>	5.407	10.500	49.875	564.074	75.000	27.250
Februari/ <i>February</i>	5.000	10.500	50.500	544.444	75.000	27.250
Maret / <i>March</i>	5.000	9.250	50.500	544.444	75.000	27.250
April / <i>April</i>	5.000	9.500	50.500	544.444	75.000	27.250
Mei / <i>May</i>	2.000	8.000	47.500	544.444	75.000	27.250
Juni / <i>June</i>	2.500	8.000	47.500	544.444	75.000	27.250
Juli / <i>July</i>	2.500	8.000	47.500	544.444	75.000	27.250
Agustus / <i>August</i>	2.500	8.500	51.000	544.444	75.000	60.000
September/ <i>September</i>	2.500	8.500	51.000	544.444	75.000	60.000
Oktober / <i>October</i>	1.667	9.000	50.000	544.444	75.000	60.000
Nopember / <i>November</i>	2.000	9.000	52.500	544.444	75.000	75.000
Desember / <i>December</i>	4.000	9.000	52.500	544.444	75.000	75.000
<b>Rata-rata/ Average</b>	<b>3.340</b>	<b>8.979</b>	<b>50.073</b>	<b>505.526</b>	<b>75.000</b>	<b>43.396</b>

Sumber : BPS Kabupaten Belu  
Source Statistics of Belu Regency

## KEUANGAN DAN HARGA

Tabel 9.3.2 Indeks Harga 9 Bahan Pokok Menurut Bulan di Kabupaten Belu, 2017  
Table Price Index of 9 Essential Commodities by Month in Belu Regency, 2017

Bulan / Month	Beras/ Rice	Ikan Asin /Salted Fish	Minyak Goreng /Cooking Oil	Gula Pasir /Refined Sugar
[1]	[2]	[3]	[4]	[5]
Januari / January	120,57	29,69	103,92	132,77
Februari / February	119,07	29,69	103,92	132,12
M a r e t / March	125,26	29,69	99,17	132,12
A p r i l / April	125,26	29,69	99,17	132,12
M e i / May	115,23	16,19	120,68	128,87
J u n i / June	112,35	16,19	120,68	128,87
J u l i / July	112,35	16,19	120,68	128,87
Agustus / August	130,59	16,19	78,22	104,13
September / September	130,59	16,19	78,22	104,13
Oktober / October	130,59	21,59	93,86	104,13
Nopember / November	130,59	18,89	67,04	114,55
Desember / December	130,59	21,59	67,04	119,75
<b>Rata-Rata/ Average</b>	<b>123,59</b>	<b>21,82</b>	<b>96,05</b>	<b>121,87</b>

Tabel 9.3.2 Lanjutan  
Table Continued

Bulan / Month	Garam Hancur/ Salt	Minyak Tanah/ Kerosene	Sabun Cuci/ Soap	Textil Kasar/ Textile	Batik Kasar/ Batik	Umum/ General
[1]	[2]	[3]	[4]	[5]	[6]	[7]
Januari / January	342,50	295,16	71,13	666,65	248,53	142,66
Februari / February	316,72	277,76	71,13	666,65	248,53	140,67
Maret / March	316,72	277,76	53,35	666,65	248,53	144,11
April / April	316,72	277,76	53,35	666,65	248,53	144,14
Mei / May	126,69	312,50	65,20	666,65	248,53	138,39
Juni / June	158,36	312,50	65,20	666,65	248,53	133,83
Juli / July	158,36	312,50	65,20	666,65	248,53	136,64
Agustus / August	158,36	260,42	65,20	666,65	547,22	141,78
September / September	158,36	260,42	65,20	666,65	547,22	141,78
Oktober / October	105,59	312,50	65,20	666,65	547,22	145,26
Nopember / November	126,69	312,50	65,20	666,65	684,03	144,50
Desember / December	253,37	312,50	65,20	666,65	684,03	145,85
<b>Rata-Rata/ Average</b>	<b>211,53</b>	<b>293,69</b>	<b>64,21</b>	<b>666,65</b>	<b>395,79</b>	<b>141,63</b>

Sumber\_ : BPS Kabupaten Belu  
Source Statistics of Belu Regency

## KEUANGAN DAN HARGA

Indeks Harga 9 Bahan Pokok di Kabupaten Belu, 2017

Tabel 9.3.3

Table Price Index of 9 Essential Commodities in Belu Regency, 2017

Jenis Barang Type of Commodities	2012	2013	2014*	2015*	2016*	2017*
[1]	[2]	[3]	[4]	[5]	[6]	[7]
01. Beras / Rice	142,11	165,26	109,77	126,53	132,16	123,59
02. Ikan asin / Salted fish	102,97	147,39	117,54	184,05	221,17	21,82
03. Minyak goreng / Cooking oil	145,38	146,73	108,62	98,85	102,05	96,05
04. Gula pasir / Refined Sugar	170,02	191,28	97,85	98,58	119,51	121,87
05. Garam hancur / Salt	132,96	116,46	332,02	241,17	194,42	211,53
06. Minyak tanah / Kerosene	234,38	265,92	121,39	114,17	108,47	293,69
07. Sabun cuci / Soap	120,24	139,98	102,83	92,85	92,77	64,21
08. Tekstil kasar / Textile	106,63	183,77	193,47	312,89	363,64	666,65
09. Batik kasar / Batik	230,33	302,11	111,67	128,39	119,65	395,79
<b>Rata-rata/ Average</b>	<b>146,36</b>	<b>165,87</b>	<b>132,09</b>	<b>157,62</b>	<b>157,62</b>	<b>141,63</b>

Sumber : BPS Kabupaten Belu

Source : Statistics of Belu Regency

Keterangan : Data tahun 2014-2017 menggunakan tahun dasar 2012=100

Remarks : Data year 2014-2017 based on 2012=100

**Tabel** 9.3.4 Inflasi Menurut Bulan dan Kelompok Kebutuhan di Kabupaten Belu, 2017  
**Table** *Inflation by Month and Basic Necessities in Belu Regency, 2017*

Bulan / Month	Bahan Makanan/ Food	Makanan Jadi, Rokok, dan Tembakau/ Food, Cigarette, and Tobacco	Perumahan/ Housing	Sandang/ Clothes
[1]	[2]	[3]	[4]	[5]
Januari / January	2,03	0,00	0,04	0,10
Februari / February	0,90	-0,05	-0,30	-0,39
Maret / March	-0,15	0,00	-0,10	-0,12
April / April	0,68	0,00	-0,19	0,00
Mei / May	-4,24	-7,50	2,54	0,00
Juni / June	-0,13	1,86	-0,16	-0,81
Juli / July	1,07	0,00	-2,06	0,00
Agustus / August	-5,02	-10,64	1,39	6,84
September / September	0,27	0,00	-2,14	1,29
Oktober / October	0,47	-1,18	0,79	0,00
Nopember / November	1,52	-8,97	1,20	1,32
Desember / December	0,75	3,25	-0,07	2,52
<b>Inflasi/ Inflation</b>	<b>-2,08</b>	<b>-21,82</b>	<b>0,85</b>	<b>11,05</b>

## KEUANGAN DAN HARGA

Lanjutan  
 Tabel 9.3.4  
 Table Continued

Bulan / Month	Kesehatan/ Health	Pendidikan, Rekreasi, dan Olahraga/ Education, Recreation and Sport	Transportasi dan Komunikasi/ Transportation and Communication	U m u m/ General
[1]	[2]	[3]	[4]	[5]
Januari / January	0,00	0,00	0,00	0,75
Februari / February	0,00	0,00	0,00	0,24
M a r e t / March	-11,91	0,03	0,00	-0,51
A p r i l / April	0,00	0,00	0,00	0,21
M e i / May	9,60	0,95	11,94	-0,04
J u n i / June	4,20	-4,37	3,78	0,71
J u l i / July	0,00	0,00	0,01	-0,09
Agustus / August	15,74	-1,05	10,90	-0,37
September / September	5,08	0,00	2,10	0,26
Oktober / October	-3,31	0,50	-1,97	-0,31
Nopember / November	0,06	0,22	4,60	0,62
Desember / December	7,15	0,90	0,00	1,04
<b>Inflasi/ Inflation</b>	<b>26,83</b>	<b>-2,89</b>	<b>34,89</b>	<b>2,53</b>

Sumber : BPS Kabupaten Belu  
 Source Statistics of Belu Regency

**Tabel** 9.3.5 Laju Inflasi Menurut Kebutuhan Pokok di Kabupaten Belu, 2017  
**Table** *Inflation Rate by Basic Necessities in Belu Regency, 2017*

Jenis Barang <i>Type of Commodities</i>	2011	2012	2013	2014	2015	2016	2017
[1]	[2]	[3]	[4]	[5]	[6]	[7]	[8]
1. Bahan Makanan/ <i>Food</i>	12,14	6,64	7,87	7,69	-2,88	11,89	-2,08
2. Makanan Jadi, Rokok, dan Tembakau/ <i>Food,</i> <i>Cigarette, and</i> <i>Tobacco</i>	0,56	3,33	2,61	9,88	38,98	8,24	-21,82
3. Perumahan/ <i>Housing</i>	4,75	4,87	1,31	1,46	-0,01	-2,19	0,85
4. Sandang/ <i>Clothes</i>	3,06	3,26	-0,61	4,72	3,78	0,49	11,05
5. Kesehatan/ <i>Health</i>	2,55	0,00	3,51	0,00	16,98	12,06	26,83
6. Pendidikan, Rekreasi, dan Olahraga/ <i>Education, Recreation</i> <i>and Sport</i>	0,00	0,96	0,66	0,02	2,92	1,12	-2,89
7. Transportasi dan Komunikasi/ <i>Transportation and</i> <i>Communication</i>	0,00	1,30	13,35	9,76	0,19	-0,03	34,89
<b>Inflasi Umum/ <i>Geneal Inflation</i></b>	<b>7,57</b>	<b>5,47</b>	<b>4,34</b>	<b>5,82</b>	<b>3,45</b>	<b>5,18</b>	<b>2,53</b>

Sumber\_ : BPS Kabupaten Belu  
 Source *Statistics of Belu Regency*



### **PENJELASAN TEKNIS**

1. Data pengeluaran dan konsumsi penduduk menurut kelompok barang diperoleh dari Survei Sosial Ekonomi Nasional (Susenas) yang dilakukan oleh BPS.
2. Data konsumsi/pengeluaran yang dikumpulkan pada Susenas dibagi menjadi dua kelompok yaitu konsumsi makanan dan konsumsi bukan makanan.
3. Konsumsi/ pengeluaran makanan dirinci menjadi 215 komoditi, masing-masing dikumpulkan kuantitas dan nilainya.
4. Untuk konsumsi bukan makanan pada umumnya yang dikumpulkan hanya data nilainya, kecuali untuk beberapa jenis pengeluaran tertentu, seperti penggunaan listrik, air, gas, dan bahan bakar minyak (BBM) yang juga dikumpulkan kuantitasnya.

### ***TECHNICAL NOTES***

1. *Data of consumer expenditure and consumption by commodity group are obtained from National Social-Economic Survey (Susenas) conducted by BPS.*
2. *Data of consumption/ expenditure which collected from Susenas are divided into two group, they are food and non-food consumption.*
3. *Consumption/ expenditure of Food covers 215 commodities, which both quantity and values are collected.*
4. *For non-food consumption, the data collected in general only their values, except for certain types of expenditure, such as electricity, water, gas, and fuel, which are also collected for their quantity data.*

**ULASAN****DESCRIPTION**

- Berdasarkan data SUSENAS 2016, pengeluaran per kapita penduduk Kabupaten Malaka sebulan berkisar Rp 300.000-499.000
  - Konsumsi Penduduk Kabupaten Malaka diperuntukkan untuk memenuhi kebutuhan makanan yakni dalam sebulan rata-rata pengeluaran untuk makanan berkisar RP 298 967
  - Konsumsi Penduduk Kabupaten Malaka diperuntukkan untuk memenuhi kebutuhan non makanan yakni dalam sebulan rata-rata pengeluaran untuk makanan berkisar RP 198 590
- *Based on SUSENAS 2015, monthly per Capita Expenditure's interval Rp 300.000-499.000*
  - *Consumption of Population in Malaka Regency is to satisfy food needs, which is in a month the average expenditure for it was about Rp 298 967.*
  - *Consumption of Population in Malaka Regency is to satisfy non-food needs, which is in a month the average expenditure for it was about Rp 198 590.*

---

---

BAB / CHAPTER **12**

**KEMISKINAN**

*POVERTY*





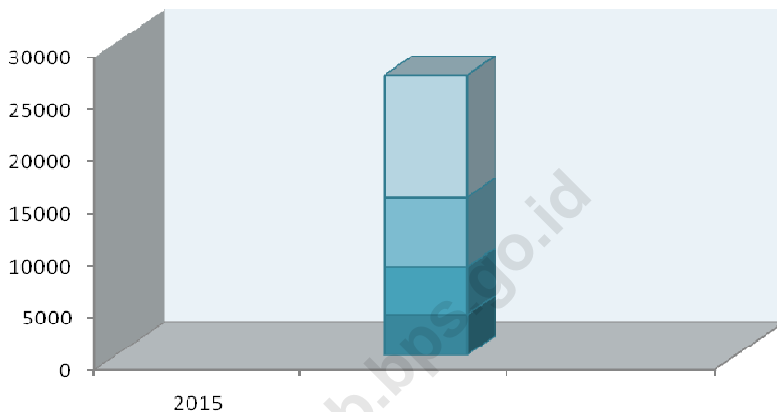
## Rumah Tangga Menurut Status Kesejahteraan di Kabupaten Malaka/Belu, 2015

**Grafik**

12.1

*Graphic*

*Household by Welfare in Malaka Regency, 2015*



Sumber\_ : Pendataan Program Perlindungan Sosial 2011 (PPLS11), BPS

Source PPLS 2011, BPS

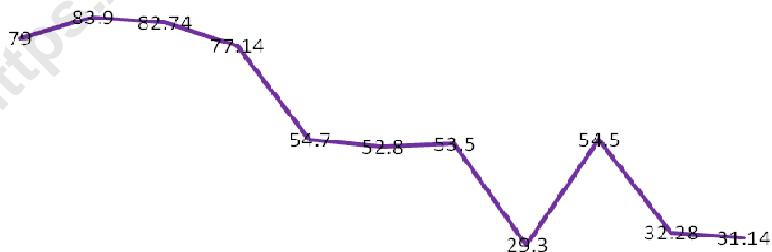
## Perkembangan Penduduk Miskin Kabupaten Malaka/Belu (000 Jiwa), 2006-2016

**Grafik**

12.2

*Graphic*

*Growth of Population in Poverty in Malaka/Belu Regency (000 people), 2006-2016*



2006 2007 2008 2009 2010 2011 2012 2013 2014 2015 2016

Sumber\_ : Data dan Informasi Kemiskinan BPS RI

Source Poverty Data and Information, BPS RI



## KEMISKINAN

### 12 KEMISKINAN POVERTY

Jumlah Rumah Tangga menurut Status Kesejahteraan dirinci menurut Kecamatan di Kabupaten Malaka, 2015  
Tabel 12.1  
Table Numbers of Household by Welfare by Sub-District in Malaka Regency, 2015

Kecamatan Sub-District	Desil 1	Desil 2	Desil 3	Desil 4	Jumlah Total
[1]	[2]	[3]	[4]	[5]	[6]
Wewiku	220	474	759	793	2246
Malaka Barat	480	600	875	942	2897
Weliman	350	485	821	990	2646
Rinhat	401	529	604	715	2249
lo Kufeu	490	288	326	388	1492
Sasita Mean	327	314	435	358	1434
Malaka tengah	402	641	1075	1258	3376
Botin Leobebe	141	164	191	173	669
Laenmanen	417	383	555	5025	6380
Malaka Timur	251	273	397	421	1342
Kobalima	173	256	449	484	1362
Kobalima Timur	247	150	217	178	792
<b>Kabupaten Malaka Malaka Regency</b>	<b>3899</b>	<b>4557</b>	<b>6704</b>	<b>11725</b>	<b>26885</b>

Sumber : Pendataan Program Perlindungan Sosial 2011 (PPLS11), BPS

Source PBDT 2015, BPS

Catatan :

- \*) Desil 1 = Rumah Tangga/Individu dengan kondisi kesejahteraan sampai dengan 10% terendah di Indonesia
- \*) Desil 2 = Rumah Tangga/Individu dengan kondisi kesejahteraan antara 11% - 20% terendah di Indonesia
- \*) Desil 2 = Rumah Tangga/Individu dengan kondisi kesejahteraan antara 21% - 30% terendah di Indonesia
- \*) Desil 2 = Rumah Tangga/Individu dengan kondisi kesejahteraan antara 31% - 40% terendah di Indonesia

Tabel  
Table

12.2

Jumlah Individu menurut Status Kesejahteraan dirinci menurut Kecamatan di Kabupaten Malaka, 2015  
*Numbers of Person by Welfare by Sub-District in Malaka Regency, 2015*

Kecamatan <i>Sub-District</i>	Desil 1	Desil 2	Desil 3	Desil 4	Jumlah <i>Total</i>
[1]	[2]	[3]	[4]	[5]	[6]
Wewiku	1383	2508	3317	2771	9979
Malaka Barat	3187	3407	3938	3512	14044
Weliman	2313	2661	3849	3597	12420
Rinhat	2560	2769	2512	2256	10097
Io Kufeu	2796	1272	1120	1047	6235
Sasita Mean	1938	1514	1652	1049	6153
Malaka tengah	2728	3638	5161	4853	16380
Botin Leobebe	909	849	740	494	2992
Laenmanen	2655	1974	2278	1627	8534
Malaka Timur	1627	1392	1690	1396	6105
Kobalima	1205	1481	2321	2072	7079
Kobalima Timur	1402	632	763	530	3327
<b>Kabupaten Belu <i>Belu Regency</i></b>	<b>24703</b>	<b>24097</b>	<b>29341</b>	<b>25204</b>	<b>103345</b>

Sumber\_ : Pendataan Program Perlindungan Sosial 2011 (PPLS11), BPS

Source PPLS 2011, BPS

Catatan :

\*) Desil 1 = Individu dengan kondisi kesejahteraan sampai dengan 10% terendah di Indonesia

\*) Desil 2 = Individu dengan kondisi kesejahteraan antara 11% - 20% terendah di Indonesia

\*) Desil 2 = Individu dengan kondisi kesejahteraan antara 21% - 30% terendah di Indonesia

\*) Desil 2 = Individu dengan kondisi kesejahteraan antara 31% - 40% terendah di Indonesia



## KEMISKINAN

Tabel  
Table

12.3

Garis Kemiskinan, Presentase Penduduk Miskin dan Penduduk Miskin di Kabupaten Malaka/Belu, 2007-2017  
*Poverty Line, Percentage of Poor Peoples, and Poor Peoples in Malaka/Belu Regency, 2007-2017*

Tahun Year	Penduduk Miskin <i>Poor People</i> (Ribuan)	Presentase Penduduk Miskin <i>Percentage of Poor People</i> (%)	Garis Kemiskinan <i>Poverty Line</i> (Rp/Capita/Bln)	Indeks Kedalaman Kemiskinan <i>Poverty Gap Index</i> [P1]	Indeks Keparahan Kemiskinan <i>Poverty Severity Index</i> [P2]
[1]	[2]	[3]	[4]	[5]	[6]
2007	83.9	21.02	109,619	4.29	1.28
2008	82.74	19.69	149,814	7.50	3.04
2009	77.14	17.47	153,931	3.47	0.99
2010	54.70	15.48	186,654	2.73	0.66
2011	52.80	14.61	209,223	2.10	0.41
2012	53.50	14.54	234,521	2.22	0.53
2013	29.30	14.58	252,005	1.90	0.37
2014	54.50	14.24	263,659	1.89	0.38
2015	32.28	17.28	279,799	1.92	0.36
2016	31.14	16.66	302,584	3.53	0.87
2017	30.90	16.52	321,052	1.70	0.32

Sumber : Data dan Informasi Kemiskinan BPS RI  
*Source Poverty Data and Information, BPS RI*

---

---

BAB / CHAPTER **13**

**PERBANDINGAN ANTAR  
KABUPATEN/KOTA**  
*COMPARISON AMONG REGION*





**PENJELASAN TEKNIS**

***TECHNICAL NOTES***

1. Angka harapan hidup adalah perkiraan banyak tahun yang dapat ditempuh oleh seseorang selama hidup (secara rata-rata).
2. Angka harapan hidup sering digunakan untuk mengevaluasi kinerja pemerintah dalam meningkatkan kesejahteraan penduduk khususnya dalam bidang kesehatan.
3. Indikator yang merepresentasikan dimensi pengetahuan dalam IPM adalah angka melek huruf dan rata-rata lama sekolah. Kedua indikator ini dimaknai sebagai ukuran sumber daya manusia.
4. Daya beli merupakan kemampuan masyarakat dalam membelanjakan uangnya untuk barang dan jasa. Ukuran daya beli masyarakat tercermin dalam pengeluaran riil per kapita.
5. Indeks Pembangunan Manusia (IPM) merupakan indeks komposit yang diukur dari tiga dimensi dasar yaitu umur panjang dan sehat yang diukur dengan angka harapan hidup (AHH) saat kelahiran, pengetahuan diukur dengan angka melek huruf (AMH) dan rata-rata lama sekolah(MYS), serta standar hidup layak yang diukur dengan kemampuan daya beli.

1. *Life Expectancy is estimation of maximal age of one person (in average).*
2. *Life Expectancy usually used for evaluates government programs especially programs that directed for increase population welfare in health sector.*
3. *Indicators that represented knowledge dimension in Human Development Index are literacy rate and average of school duration. Both indicators are clarified as human resources measurement.*
4. *Purchasing power parity is the ability of person to spending money in goods and services. Purchasing power parity measurement is per capita of real expenditure.*
5. *Human Development Index is composite index which measured by three basic dimension, they are long healthy life measure with life expectancy since birth, knowledge measure with literacy rate and average of school duration, and decent living standard measure with purchasing power parity.*



6. Indeks kemahalan konstruksi (IKK) adalah indeks yang menggambarkan perbandingan tingkat kemahalan harga bangunan/konstruksi (TKK) suatu kabupaten/kota atau provinsi terhadap TKK rata-rata Nasional.
6. *Construction cost-line index is index that describes the comparison between regency or province construction price cost-line and average of national price cost-line construction.*

<https://malakakab.bps.go.id>

<https://malakakab.bps.go.id>

ULASAN

DESCRIPTION

- |  |  |
|--|--|
| <ul style="list-style-type: none"><li>• Indeks Pembangunan Manusia (IPM) Kabupaten Malaka berada pada poin 58,29 atau urutan ke-21 se Provinsi Nusa Tenggara Timur</li></ul> | <ul style="list-style-type: none"><li>• <i>Human Development Index (HDI) of Malaka Regency set to 58,29 point or could say Malaka regency's in 21th position in Nusa Tenggara Timur Province</i></li></ul> |
|--|--|

<https://malakakab.bps.go.id>

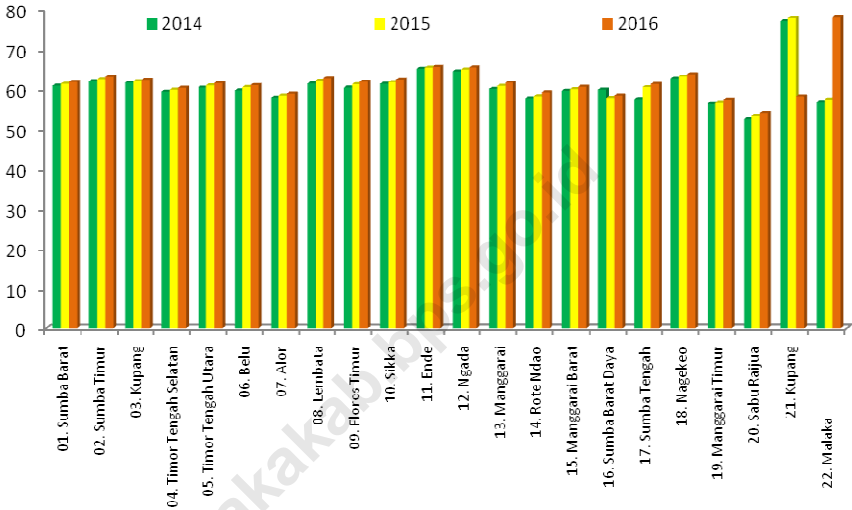


Grafik  
Graphic

13.1

Indeks Pembangunan Manusia (IPM) menurut Kabupaten di  
Nusa Tenggara Timur, 2014-2016

*Human Development Index by Regency in Nusa Tenggara  
Timur, 2014-2016*



Sumber : BPS Provinsi Nusa Tenggara Timur

Source : BPS – Statistics of Nusa Tenggara Timur Province



**PERBANDINGAN ANTAR KABUPATEN/KOTA**

**13. PERBANDINGAN ANTAR KABUPATEN  
COMPARISON AMONG REGION**

Tabel 13.1 Angka Harapan Hidup Penduduk Nusa Tenggara Timur Menurut Kabupaten/Kota, 2015 - 2017  
Table Population life Expectancy by Regency in Nusa Tenggara Timur, 2015- 2017  
(Tahun/Year)

Kabupaten/Kota Regency/Municipality	2015	2016	2017
[1]	[2]	[3]	[4]
01. Sumba Barat	66.11	66.15	66.20
02. Sumba Timur	63.88	64.00	64.12
03. Kupang	63.17	63.33	63.49
04. Timor Tengah Selatan	65.55	65.60	65.65
05. Timor Tengah Utara	66.09	66.14	66.19
06. Belu	63.01	63.21	63.42
07. Alor	60.23	60.35	60.47
08. Lembata	65.85	66.02	66.19
09. Flores Timur	64.28	64.36	64.45
10. Sikka	66.10	66.20	66.30
11. Ende	64.37	64.42	64.48
12. Ngada	67.32	67.34	67.36
13. Manggarai	65.48	65.66	65.84
14. Rote Ndao	62.86	63.13	63.41
15. Manggarai Barat	65.98	66.19	66.19
16. Sumba Barat Daya	67.65	67.73	67.74
17. Sumba Tengah	67.08	67.71	67.76
18. Nagekeo	66.25	66.31	66.36
19. Manggarai Timur	67.27	67.39	67.40
20. Sabu Raijua	58.38	58.69	59.00
21. Malaka	64.15	64.27	64.29
22. Kupang	68.34	68.46	68.58
<b>Nusa Tenggara Timur</b>	<b>65.96</b>	<b>66,04</b>	<b>66.07</b>

Sumber : BPS Provinsi Nusa Tenggara Timur

Source : BPS – Statistics of Nusa Tenggara Timur Province

Perhitungan IPM dengan metode baru

**COMPARISION AMONG REGION**

**Tabel** 13.2 Angka Harapan Lama Sekolah Penduduk Nusa Tenggara Timur Menurut Kabupaten/Kota, 2015 - 2017  
**Table** 13.2 *Population of Expecting Years of Schooling by Regency in Nusa Tenggara Timur, 2015 - 2017*

Kabupaten/Kota Regency/Municipality	2015	2016	2017
[1]	[2]	[3]	[4]
01. Sumba Barat	12.40	12.64	12.87
02. Sumba Timur	12.04	12.30	12.79
03. Kupang	13.47	13.48	13.49
04. Timor Tengah Selatan	12.52	12.53	12.54
05. Timor Tengah Utara	13.26	13.27	13.28
06. Belu	11.80	12.02	12.24
07. Alor	11.41	11.64	12.08
08. Lembata	11.86	12.23	12.25
09. Flores Timur	11.90	12.38	12.88
10. Sikka	11.54	11.91	12.34
11. Ende	13.73	13.74	13.75
12. Ngada	12.32	12.66	12.67
13. Manggarai	11.60	11.92	12.32
14. Rote Ndao	12.22	12.51	12.91
15. Manggarai Barat	10.41	10.67	11.09
16. Sumba Barat Daya	11.65	11.93	12.31
17. Sumba Tengah	12.79	13.02	13.03
18. Nagekeo	11.61	11.98	12.45
19. Manggarai Timur	10.30	10.58	11.04
20. Sabu Raijua	12.71	13.00	13.11
21. Malaka	12.01	12.28	12.75
22. Kupang	15.75	15.76	15.77
<b>Nusa Tenggara Timur</b>	<b>12.84</b>	<b>12.97</b>	<b>13.07</b>

Sumber\_ : BPS Provinsi Nusa Tenggara Timur

Source BPS – Statistics of Nusa Tenggara Timur Province

\*) Perhitungan IPM dengan metode baru

**PERBANDINGAN ANTAR KABUPATEN/KOTA**

Tabel 13.3 Rata-rata Lama Sekolah Penduduk Nusa Tenggara Timur Menurut Kabupaten/Kota, 2015 - 2017  
*Mean Year of Schooling by Regency in Nusa Tenggara Timur, 2015- 2017*  
 (Tahun/Year)

Kabupaten/Kota <i>Regency/Municipality</i>	2015	2016	2017
[1]	[2]	[3]	[4]
01. Sumba Barat	6.44	6.45	6.51
02. Sumba Timur	6.31	6.48	6.73
03. Kupang	6.88	6.93	7.10
04. Timor Tengah Selatan	6.26	6.27	6.39
05. Timor Tengah Utara	6.87	7.13	7.14
06. Belu	7.05	7.06	7.07
07. Alor	7.75	7.76	7.77
08. Lembata	7.51	7.52	7.58
09. Flores Timur	6.98	6.99	7.12
10. Sikka	6.54	6.55	6.56
11. Ende	7.37	7.38	7.63
12. Ngada	7.60	7.61	7.85
13. Manggarai	6.81	6.97	6.98
14. Rote Ndao	6.45	6.67	6.98
15. Manggarai Barat	6.81	6.82	7.14
16. Sumba Barat Daya	5.12	5.21	5.51
17. Sumba Tengah	6.29	6.30	6.31
18. Nagekeo	7.33	7.34	7.52
19. Manggarai Timur	6.43	6.44	6.45
20. Sabu Raijua	5.56	5.68	6.02
21. Kupang	11.43	6.31	6.32
22. Kupang	6.08	11.44	11.45
<b>Nusa Tenggara Timur</b>	<b>6.93</b>	<b>7,02</b>	<b>7.15</b>

Sumber : BPS Provinsi Nusa Tenggara Timur

Source : BPS – Statistics of Nusa Tenggara Timur Province

\*) Perhitungan IPM dengan metode baru

**COMPARISION AMONG REGION**

**Tabel** 13.4 Pengeluaran Riil Per Kapita Disesuaikan Penduduk Nusa Tenggara Timur Menurut Kabupaten/Kota, 2015 - 2017  
**Table** 13.4 *Adjusted Per Capita Expenditure by Regency in Nusa Tenggara Timur, 2015 - 2017*

*(Ribu Rupiah/ Thousand Rupiah)*

Kabupaten/Kota Regency/Municipality	2015	2016	2017
[1]	[2]	[3]	[4]
01. Sumba Barat	6,776	6,914	6,997
02. Sumba Timur	8,883	9,004	9,093
03. Kupang	7,085	7,217	7,301
04. Timor Tengah Selatan	6,118	6,360	6,676
05. Timor Tengah Utara	5,799	5,930	6,164
06. Belu	7,083	7,199	7,251
07. Alor	6,346	6,468	6,553
08. Lembata	6,888	7,010	7,084
09. Flores Timur	7,150	7,237	7,442
10. Sikka	7,618	7,740	7,855
11. Ende	8,679	8,801	8,841
12. Ngada	8,085	8,195	8,649
13. Manggarai	6,875	7,008	7,056
14. Rote Ndao	5,946	6,110	6,320
15. Manggarai Barat	7,012	7,149	7,269
16. Sumba Barat Daya	5,821	5,907	5,946
17. Sumba Tengah	5,933	6,079	6,134
18. Nagekeo	7,906	8,054	8,119
19. Manggarai Timur	5,246	5,396	5,643
20. Sabu Raijua	4,781	4,923	5,120
21. Kupang	12,856	5,658	5,726
22. Malaka	5,563	12,986	13,028
<b>Nusa Tenggara Timur</b>	<b>7,003</b>	<b>7,122</b>	<b>7,350</b>

Sumber : BPS Provinsi Nusa Tenggara Timur

Source BPS – Statistics of Nusa Tenggara Timur Province

\*) Perhitungan IPM dengan metode baru

**PERBANDINGAN ANTAR KABUPATEN/KOTA**

Tabel 13.5 Indeks Pembangunan Manusia (IPM) menurut Kabupaten di Nusa Tenggara Timur, 2015 - 2017  
 Table Human Development Index by Regency in Nusa Tenggara Timur, 2015- 2017

Kabupaten/Kota Regency/Municipality	2015	2016	2017
[1]	[2]	[3]	[4]
01. Sumba Barat	61.36	61.85	62.30
02. Sumba Timur	62.54	63.22	64.19
03. Kupang	62.04	62.39	62.79
04. Timor Tengah Selatan	59.90	60.37	61.08
05. Timor Tengah Utara	60.96	61.54	62.03
06. Belu	60.54	61.04	61.44
07. Alor	58.50	58.99	59.61
08. Lembata	62.16	62.81	63.09
09. Flores Timur	61.24	61.90	62.89
10. Sikka	61.81	62.42	63.08
11. Ende	65.54	65.74	66.11
12. Ngada	65.10	65.61	66.47
13. Manggarai	60.87	61.67	62.24
14. Rote Ndao	58.32	59.28	60.51
15. Manggarai Barat	60.04	60.63	61.65
16. Sumba Barat Daya	57.91	58.52	59.39
17. Sumba Tengah	60.53	61.31	61.46
18. Nagekeo	63.33	63.93	64.74
19. Manggarai Timur	56.83	57.50	58.51
20. Sabu Raijua	53.28	54.16	55.22
21. Kupang	77.95	78,14	78.25
22. Malaka	57.51	58,29	58.90
<b>Nusa Tenggara Timur</b>	<b>62.67</b>	<b>63.13</b>	<b>63.73</b>

Sumber : BPS Provinsi Nusa Tenggara Timur

Source BPS – Statistics of Nusa Tenggara Timur Province

\*) Perhitungan IPM dengan metode baru

**COMPARISION AMONG REGION**

**Tabel** 13.6 Indeks Pembangunan Manusia (IPM) menurut Kabupaten di Nusa Tenggara Timur,2017  
**Table** 13.6 *Human Development Index by Regency in Nusa Tenggara Timur,2017*

Kabupaten/Kota <i>Regency/Municipality</i>	Angka Harapan Hidup/ <i>Life Expectancy</i> (Tahun/ <i>Year</i> )	Angka Harapan Lama Sekolah (Tahun/ <i>Year</i> )	Angka Harapan Lama Sekolah/ <i>Expected years of Schooling</i> (Tahun/ <i>Year</i> )	Pengeluaran per kapita Disesuaikan/ <i>Percapita Expenditure</i> (Ribu/ <i>Thousand Rp</i> )	IPM
[1]	[2]	[3]	[4]	[5]	[6]
01. Sumba Barat	66.20	12.87	6.51	6,997	62.30
02. Sumba Timur	64.12	12.79	6.73	9,093	64.19
03. Kupang	63.49	13.49	7.10	7,301	62.79
04. T T S	65.65	12.54	6.39	6,676	61.08
05. T T U	66.19	13.28	7.14	6,164	62.03
06. Belu	63.42	12.24	7.07	7,251	61.44
07. Alor	60.47	12.08	7.77	6,553	59.61
08. Lembata	66.19	12.25	7.58	7,084	63.09
09. Flores Timur	64.45	12.88	7.12	7,442	62.89
10. Sikka	66.30	12.34	6.56	7,855	63.08
11. Ende	64.48	13.75	7.63	8,841	66.11
12. Ngada	67.36	12.67	7.85	8,649	66.47
13. Manggarai	65.84	12.32	6.98	7,056	62.24
14. Rote Ndao	63.41	12.91	6.98	6,320	60.51
15. Manggarai Barat	66.19	11.09	7.14	7,269	61.65
16. Sumba Tengah	67.74	12.31	5.51	5,946	59.39
17. S B D	67.76	13.03	6.31	6,134	61.46
18. Nagekeo	66.36	12.45	7.52	8,119	64.74
19. Manggrai Timur	67.40	11.04	6.45	5,643	58.51
20. Sabu Raijua	59.00	13.11	6.02	5,120	55.22
21. Malaka	64.29	12.75	6.32	5,726	58.90
71. Kota Kupang	68.58	15.77	11.45	13,028	78.25
<b>Nusa Tenggara Timur</b>	<b>66.07</b>	<b>13.07</b>	<b>7.15</b>	<b>7,350</b>	<b>63.73</b>

Sumber : BPS Provinsi Nusa Tenggara Timur

Source : BPS – Statistics of Nusa Tenggara Timur Province



**PERBANDINGAN ANTAR KABUPATEN/KOTA**

**Tabel 13.7** Indeks Kemahalan Konstruksi (IKK) menurut Kabupaten di Nusa Tenggara Timur, 2013 - 2017  
*Table Construction Costlines Index by Regency in Nusa Tenggara Timur, 2013 - 2017*

Kabupaten/Kota <i>Regency/Municipality</i>	2013	2014	2015	2016	2017
[1]	[2]	[3]	[4]	[5]	[6]
01. Sumba Barat	90,28	91,86	89,46	98,55	
02. Sumba Timur	86,72	87,59	92,06	95,64	
03. Kupang	87,76	88,23	83,79	85,95	
04. Timor Tengah Selatan	89,32	87,92	89,87	95,68	
05. Timor Tengah Utara	88,24	87,37	83,76	89,31	
06. Belu	84,45	86,37	88,82	89,79	
07. Alor	105,75	102,21	98,79	108,35	
08. Lembata	99,09	93,53	96,96	95,90	
09. Flores Timur	107,46	104,21	100,29	99,33	
10. Sikka	92,14	90,49	89,70	92,51	
11. Ende	79,52	84,62	85,86	95,47	
12. Ngada	89,63	88,68	95,90	97,27	
13. Manggarai	113,55	108,48	97,33	97,92	
14. Rote Ndao	91,89	93,95	100,91	102,49	
15. Manggarai Barat	102,12	97,24	88,87	95,82	
16. Sumba Barat Daya	92,56	88,99	91,15	98,29	
17. Sumba Tengah	92,93	96,40	90,07	98,79	
18. Nagekeo	98,32	93,40	94,34	99,77	
19. Manggarai Timur	82,70	83,32	88,48	97,94	
20. Sabu Raijua	123,44	119,80	105,94	111,59	
21. Malaka	109,77	90,22	90,28	94,30	
22. Kupang	<b>87,67</b>	<b>106,65</b>	<b>86,77</b>	86,91	

Sumber : BPS Provinsi Nusa Tenggara Timur

Source : BPS – Statistics of Nusa Tenggara Timur Province

**COMPARISION AMONG REGION**

**Tabel 13.8** Tingkat Kemiskinan Menurut Kabupaten/Kota di Nusa Tenggara Timur, 2016 - 2017  
**Table** Poverty Rate by Regency in Nusa Tenggara Timur, 2016 - 2017

Kabupaten/Kota Regency/Municipality	Batas Kemiskinan Poverty Line (Rp/Kapita/Bln)		Jumlah Penduduk Miskin Total of Poor People (Ribu Orang/ Thousand People)		Persentase Penduduk Miskin Percentage of Poor People (%)	
	2016	2017	2016	2017	2016	2017
[1]	[2]	[3]	[4]	[5]	[6]	[7]
01. Sumba Barat	290,944	315,066	36.21	36.69	29.34	29.28
02. Sumba Timur	295,684	320,199	78.19	78.18	31.43	31.03
03. Kupang	309,208	325,677	82.57	84.34	23.43	22.91
04. Timor Tengah Selatan	276,727	292,462	138.43	135.22	29.89	29.18
05. Timor Tengah Utara	316,487	335,517	59.34	58.58	24.07	23.52
06. Belu	300,914	319,280	33.13	33.95	15.82	15.95
07. Alor	268,450	287,878	44.95	43.89	22.35	21.67
08. Lembata	309,992	335,693	35.18	36.26	26.26	26.48
09. Flores Timur	246,851	267,317	25.65	26.97	10.31	10.75
10. Sikka	266,257	288,332	45.14	45.00	14.33	14.20
11. Ende	315,095	341,219	64.65	65.10	23.89	23.95
12. Ngada	291,602	315,778	19.76	20.21	12.69	12.77
13. Manggarai	283,439	306,419	72.65	71.84	22.50	21.91
14. Rote Ndao	279,079	283,704	45.06	45.57	29.60	28.81
15. Manggarai Barat	282,412	304,277	49.55	49.37	19.35	18.86
16. Sumba Barat Daya	250,589	271,365	25.34	25.37	36.55	36.01
17. Sumba Tengah	313,705	338,742	99.26	99.54	30.63	30.13
18. Nagekeo	292,032	316,717	19.18	19.20	13.61	13.48
19. Manggarai Timur	276,703	299,530	76.37	74.85	27.71	26.80
20. Sabu Raijua	332,332	354,983	28.58	28.22	32.44	31.07
21. Malaka	302,584	321,052	31.14	30.90	16.66	16.52
22. Kupang	482,857	507,825	39.59	41.48	9.97	10.11
<b>Nusa Tenggara Timur</b>	<b>322,947</b>	<b>343,396</b>	<b>1,149.92</b>	<b>1,150.79</b>	<b>22.19</b>	<b>21.85</b>

Sumber : BPS Provinsi Nusa Tenggara Timur

Source : BPS – Statistics of Nusa Tenggara Timur Province

# DATA

## MENCERDASKAN BANGSA

— *Enlight The Nation* —



**BADAN PUSAT STATISTIK  
KABUPATEN BELU**

**BPS—Statistics of Belu Regency**

**Jl. DR. G.A. Siwabessy No. 2, Atambua NTT 85714**

**Telp./Fax: (0389) 21317, Email: [bps5306@bps.go.id](mailto:bps5306@bps.go.id)**

**Homepage: <http://www.belukab.bps.go.id>**