

KABUPATEN

KUPANG DALAM ANGKA

Kupang Regency in Figures

2018



**BADAN PUSAT STATISTIK
KABUPATEN KUPANG**
Statistics of Kupang Regency

KABUPATEN

KUPANG DALAM ANGKA

Kupang Regency in Figures

2018



kupangkab.bps.go.id

KABUPATEN KUPANG DALAM ANGKA 2018

Kupang Regency in Figures 2018

ISSN: 2302-2442

No. Publikasi / *Publication Number*: 53030.1802

Katalog BPS / *BPS Catalog*: 1102001.5303

Ukuran Buku / *Book Size*: 14,8 x 21 cm

Jumlah Halaman / *Number of Pages*: I + 347 halaman / *pages*

Naskah / *Manuscript*:

BPS Kabupaten Kupang

BPS – Statistics of Kupang Regency

Penyunting / *Editor*:

BPS Kabupaten Kupang

BPS – Statistics of Kupang Regency

Gambar Kulit / *Cover Design*:

Seksi Integrasi Pengolahan dan Diseminasi Statistik

Integrated Processing and Statistics Dissemination Section

Diterbitkan Oleh / *Published by*:

©BPS Kabupaten Kupang / BPS – Statistics of Kupang Regency

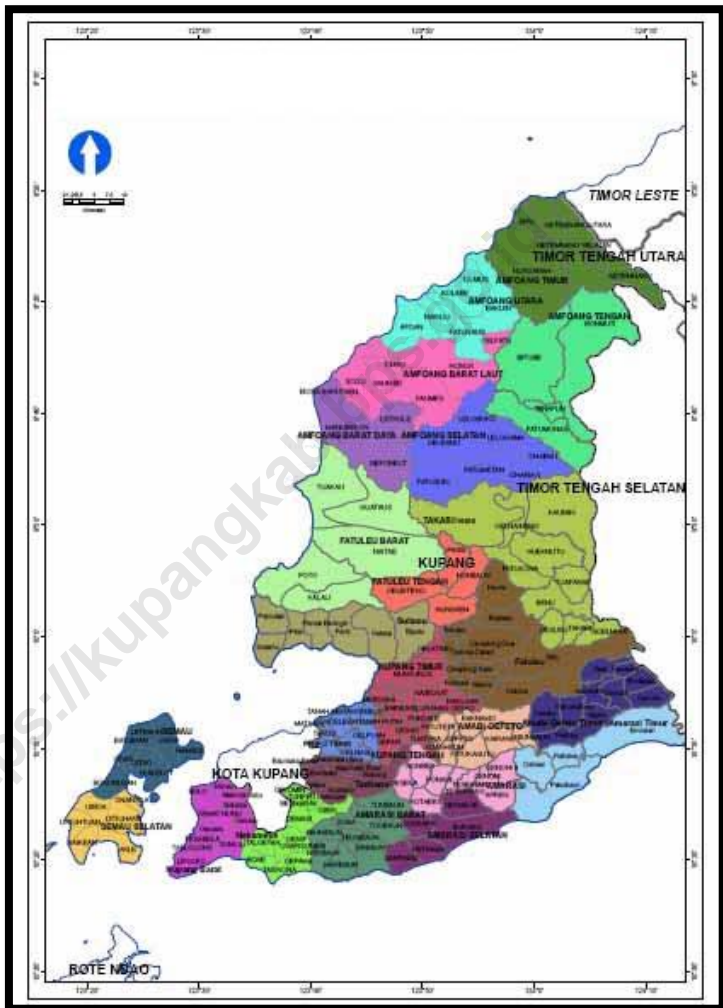
Dicetak Oleh / *Printed by*:

CV. Grace

Dilarang mengumumkan, mendistribusikan, mengomunikasikan, dan/atau menggandakan sebagian atau seluruh isi buku ini untuk tujuan komersial tanpa izin tertulis dari Badan Pusat Statistik

Prohibited to announce, distribute, communicate, and/or copy part of or all of this book for commercial purpose without prior written permission from BPS-Statistics Indonesia

PETA KABUPATEN KUPANG MAP OF KUPANG REGENCY



Sumber: Peta Wilayah Kerja BPS, 2011
Source Map of BPS Working Area, 2011

KEPALA BPS KABUPATEN KUPANG
Chief of Statistics of Kupang Regency



Ir. PIETER DIKSON R. BALUKH



KATA PENGANTAR

Kabupaten Kupang Dalam Angka 2018 yang secara umum mencakup data tahun 2017, merupakan publikasi tahunan yang diterbitkan oleh Badan Pusat Statistik (BPS) Kabupaten Kupang. Tujuan penyusunan publikasi ini adalah untuk menyediakan gambaran umum bagi pemerintah dan masyarakat mengenai keadaan geografis dan iklim, penduduk, sosial, pertanian, dan perekonomian di wilayah pemerintahan Kabupaten Kupang.

Sesuai Undang-Undang No. 16 Tahun 1997 tentang Statistik, data yang termuat dalam Kabupaten Kupang Dalam Angka secara umum bersumber dari kegiatan pengumpulan data yang dilakukan oleh BPS dan instansi-instansi pemerintah Kabupaten Kupang.

Dalam proses penyusunan publikasi ini, tantangan utama yang ditemui adalah ketersediaan data dan ketepatan waktu pengumpulan data, untuk itu, dukungan dari berbagai pihak terkait menjadi sangat penting.

Kami menyampaikan penghargaan dan terima kasih kepada semua pihak yang telah berpartisipasi dalam penyusunan publikasi ini. Kami juga mengharapkan tanggapan dan saran dari pengguna publikasi ini untuk perbaikan dan peningkatan kualitas di publikasi berikutnya.

Oelamasi, Agustus 2018
Kepala Badan Pusat Statistik
Kabupaten Kupang

Ir. Pieter Dikson R. Balukh
NIP. 19671215 199402 1 001



PREFACE

Kupang Regency in Figures, 2018 which, in general, covers the 2017 data, is an annual book published by BPS-Statistics of Kupang Regency. This publication aims to provide general figures of the condition of geography and climate, population, social, agriculture and economy in Kupang Regency.

In accordance with Law No. 16/1997 on Statistics, most of data in Kupang Regency in Figures are collected from data collection conducted by BPS and government institutions of Kupang Regency.

Major challenges in the preparation of this publication are the availability of data and time punctuality of data collection, therefore, the provision of all related parties is very essential.

Our gratitude goes to all parties who have been involved in the preparation of this publication. Suggestions from all data users are very welcome for the correction and improvement of the quality of the next publication.

Oelamasi, August 2018
Head of BPS-Statistics of Kupang Regency

Ir. Pieter Dikson R. Balukh
NIP. 19671215 199402 1 001

DAFTAR ISI

Contents

	Halaman/Page
Daftar Isi/Contents	xi
Daftar Tabel/List of Tables	xiii
Penjelasan Umum/Explanatory Notes	lii
1. Keadaan Geografi dan Iklim/Geography and Climate.....	1
1.1 Keadaan Geografi/Geography	6
1.2 Keadaan Iklim/Climate.....	10
2. Pemerintahan/Government	13
3. Penduduk dan Ketenagakerjaan/Population and Employment	33
3.1 Penduduk/Population	43
3.2 Ketenagakerjaan/Employment	56
4. Sosial/Social	69
4.1 Pendidikan/Education	76
4.2 Kesehatan dan Keluarga Berencana/Health and Family Planning	99
4.3 Agama/Religion	132
4.4 Perumahan/Housing	136
4.5 Sosial Lainnya/Other Social Affairs	144
5. Pertanian/Agriculture	151
5.1 Tanaman Pangan/Food Crops	160
5.2 Hortikultura/Horticulture.....	172
5.3 Perkebunan/Estate Crops	177
5.4 Peternakan/Livestock.....	189
5.5 Perikanan/Fishery	192
5.6 Kehutanan/Forestry	209

6. Perindustrian, Pertambangan, dan Energi/Industry, Mining, and Energy.....	215
6.1 Perindustrian/Industry.....	219
6.2 Pertambangan/Mining.....	237
6.3 Energi/Energy.....	240
7. Perdagangan/Trade	245
8. Transportasi, Komunikasi, dan Pariwisata/Transportation, Communication, and Tourism.....	253
8.1 Transportasi/Transportation.....	259
8.2 Komunikasi/Communication.....	283
8.3 Pariwisata/Tourism	286
9. Keuangan dan Harga/Finance and Prices	289
9.1 Keuangan Daerah/Regional Finance.....	293
9.2 Inflasi dan Harga/Inflation and Price	295
9.3 Perbankan/Banking	297
9.4 Koperasi/Cooperative.....	301
9.5 Pegadaian/Pawnshop	308
10. Pengeluaran Penduduk/Expenditure.....	311
11. Pendapatan Regional/Regional Income	319
12. Kemiskinan dan Pembangunan Manusia/Poverty and Human Development.....	331
13. Perbandingan Antar Kabupaten/Kota/Regency/Municipality Comparison.....	339

DAFTAR TABEL

List of Tables

	Halaman/Page
1.1.1 Jumlah Pulau Menurut Status Penghunian di Kabupaten Kupang, 2017 <i>Number of Islands by Inhabitation Status in Kupang Regency, 2017</i>	6
1.1.2 Luas Daerah Menurut Pulau yang Dihuni di Kabupaten Kupang, 2017 <i>Total Area by Inhabited Island in Kupang Regency, 2017</i>	7
1.1.3 Luas Wilayah dan Dasar Hukumnya Menurut Kecamatan, 2017 <i>Total Area and Its Legal Basis by District, 2017</i>	8
1.1.4 Luas Perairan dan Panjang Garis Pantai di Kabupaten Kupang, 2017 <i>Marine Area and Length of Coastline in Kupang Regency, 2017</i>	9
1.2.1 Rata-rata Curah Hujan, Kecepatan Angin, Tekanan Udara dan Arah Angin Terbanyak Menurut Bulan di Kabupaten Kupang, 2017 <i>Average Rain Days, Wind Velocity, Air-Pressure and Most Common Wind Direction by Month in Kupang Regency, 2017.</i>	10
1.2.2 Rata-rata Temperatur, Kelembaban dan Penyinaran Matahari Menurut Bulan di Kabupaten Kupang, 2017 <i>Average Temperature, Humidity and Sunshine by Month in Kupang Regency, 2017</i>	11
2.1 Ibukota Kecamatan dan Jumlah Desa dan Kelurahan di Kabupaten Kupang, 2017 <i>Capital Districts and Number of Villages and 'Kelurahan' in Kupang Regency, 2017</i>	17

2.2	Jumlah Dusun, Rukun Warga dan Rukun Tetangga Menurut Kecamatan di Kabupaten Kupang, 2017 <i>Number of Sub-Villages, Community Associations and Neighborhood Associations by District in Kupang Regency, 2017</i>	18
2.3	Jumlah PNS dan CPNS Daerah Menurut Instansi dan Jenis Kelamin di Lingkungan Pemerintah Daerah Kabupaten Kupang, 2017 <i>Number of Regional PNS and CPNS by Institution and Sex in Local Government Institutions of Kupang Regency, 2017</i>	19
2.4	Jumlah PNS di Instansi Vertikal Menurut Instansi dan Jenis Kelamin di Kabupaten Kupang, 2017 <i>Number of PNS of Central Government Institution by Institution and Sex in Kupang Regency, 2017</i>	24
2.5	Jumlah PNS di Lingkungan Pemerintah Daerah Kabupaten Kupang Menurut Golongan Kepangkatan dan Jenis Kelamin, 2017 <i>Number of PNS of Local Government of Kupang Regency by Level and Sex, 2017</i>	25
2.6	Jumlah PNS Instansi Vertikal Menurut Golongan Kepangkatan dan Jenis Kelamin di Kabupaten Kupang, 2017 <i>Number of PNS of Central Government Institutions by Group of Level and Sex in Kupang Regency, 2017</i>	26
2.7	Jumlah PNS di Lingkungan Pemerintah Daerah Kabupaten Kupang Menurut Pendidikan Tertinggi dan Jenis Kelamin, 2017 <i>Number of Civil Servants of Local Government of Kupang Regency by Educational Level and Sex, 2017</i>	27
2.8	Jumlah PNS Instansi Vertikal Menurut Pendidikan Tertinggi dan Jenis Kelamin di Kabupaten Kupang, 2017 <i>Number of Public Servants of Central Government Institution by Educational Level and Sex in Kupang Regency, 2017</i>	28

2.9	Jumlah Anggota DPRD Kabupaten Kupang Menurut Partai Politik dan Jenis Kelamin, 2017 <i>Number of Parliament Members of Kupang Regency by Political Party and Sex, 2017</i>	29
2.10	Jumlah Anggota DPRD Kabupaten Kupang Menurut Partai Politik dan Jenis Kelamin, 2017 <i>Number of Parliament Members of Kupang Regency by Political Party and Sex, 2017</i>	30
2.11	Jumlah Anggota DPRD Kabupaten Kupang Menurut Komisi dan Jenis Kelamin, 2017*) <i>Number of Parliament Members of Kupang Regency by Commission and Sex, 2017*)</i>	31
3.1.1	Penduduk, Luas Wilayah dan Kepadatan Penduduk Menurut Kecamatan di Kabupaten Kupang, 2017 <i>Population, Total Area and Population Density by District in Kupang Regency, 2017.....</i>	43
3.1.2	Penduduk Menurut Kecamatan, Jenis Kelamin dan Rasio Jenis Kelamin di Kabupaten Kupang, 2017 <i>Population by District, Sex and Sex Ratio in Kupang Regency, 2017</i>	44
3.1.3	Jumlah Kepala Keluarga (KK) dan Desa/Kelurahan dan Rata-rata Penduduk per KK dan Desa/Kelurahan di Kabupaten Kupang Menurut Kecamatan, 2017 <i>Number of Families, Villages and Average Population per Household and Villages by District in Kupang Regency, 2017..</i>	45
3.1.4	Jumlah Penduduk Menurut Jenis Kelamin dan Pulau yang Dihuni di Kabupaten Kupang, 2017 <i>Number of Population by Sex and Island Inhabited in Kupang Regency, 2017.....</i>	46

3.1.5	Jumlah Kelahiran Menurut Kecamatan dan Jenis Kelamin di Kabupaten Kupang, 2013 <i>Number of Births by District and Sex in Kupang Regency, 2013</i>	47
3.1.6	Jumlah Kematian Menurut Kecamatan dan Jenis Kelamin di Kabupaten Kupang, 2013 <i>Number of Deaths by District and Sex in Kupang Regency, 2013</i>	48
3.1.7	Jumlah Penduduk Datang ke Kabupaten Kupang Menurut Kecamatan dan Jenis Kelamin, 2013 <i>Number of People Entering Kupang Regency by District and Sex, 2013</i>	49
3.1.8	Jumlah Penduduk Pindah dari Kabupaten Kupang Menurut Kecamatan dan Jenis Kelamin, 2013 <i>Number of People Moving Out of Kupang Regency by District and Sex, 2013</i>	50
3.1.9	Persentase Penduduk Menurut Kelompok Umur dan Jenis Kelamin di Kabupaten Kupang, 2017 <i>Percentage of Population by Age Group and Sex in Kupang Regency, 2017</i>	51
3.1.10	Persentase Penduduk Usia 10 Tahun ke Atas Menurut Status Perkawinan dan Jenis Kelamin di Kabupaten Kupang, 2017 <i>Percentage of Population Aged 10 Years and Over by Marital Status and Sex in Kupang Regency, 2017</i>	52
3.1.11	Persentase Wanita Usia 10 Tahun ke Atas yang Pernah Kawin Menurut Umur Saat Perkawinan Pertama di Kabupaten Kupang, 2017 <i>Percentage of Women Aged 10 Years and Over Who Have Ever Married by First Marriage Age in Kupang Regency, 2017</i>	53

3.1.12	Persentase Wanita Usia 10 Tahun ke Atas yang Pernah Kawin Menurut Jumlah Anak yang Dilahirkan Hidup di Kabupaten Kupang, 2017 <i>Percentage of Women Aged 10 Years and Over Who Ever Married by Number of Live Birth Children in Kupang Regency, 2017</i>	54
3.1.13	Persentase Wanita Usia 10 Tahun ke Atas yang Pernah Kawin Menurut Jumlah Anak yang Masih Hidup di Kabupaten Kupang, 2017 <i>Percentage of Women Aged 10 Years and Over Who Have Ever Married by Number of Children Still Alive in Kupang Regency, 2017</i>	55
3.2.1	Jumlah Pencari Kerja Menurut Tingkat Pendidikan di Kabupaten Kupang, 2017 <i>Number of Job Seekers by Education Level in Kupang Regency, 2017</i>	56
3.2.2	Jumlah Pencari Kerja Menurut Jabatan di Kabupaten Kupang, 2017 <i>Number of Job Seekers by Position in Kupang Regency, 2017</i>	57
3.2.3	Jumlah Pencari Kerja dan Permintaan Tenaga Kerja Menurut Jenis Kelamin di Kabupaten Kupang, 2017 <i>Number of Applicants and Demands for Labor by Sex in Kupang Regency, 2017</i>	58
3.2.4	Persentase Penduduk Berumur 15 Tahun ke Atas Menurut Jenis Kegiatan Selama Seminggu yang Lalu dan Jenis Kelamin di Kabupaten Kupang, 2017 <i>Percentage of Population Aged 15 Years and Over by Types of Activity during the Previous Week and Sex in Kupang Regency, 2017</i>	59

3.2.5	Persentase Penduduk Berumur 15 Tahun ke Atas yang Bekerja Selama Seminggu yang Lalu Menurut Lapangan Usaha Utama dan Jenis Kelamin di Kabupaten Kupang, 2017 <i>Percentage of Population Aged 15 Years and Over Who Were Working during the Previous Week by Main Industry and Sex in Kupang Regency, 2017</i>	60
3.2.6	Persentase Penduduk Berumur 15 Tahun ke Atas yang Bekerja Selama Seminggu yang Lalu Menurut Status Pekerjaan Utama dan Jenis Kelamin di Kabupaten Kupang, 2017 <i>Percentage of Population Aged 15 Years and Over Who Were Working during the Previous Week by Main Employment Status and Sex in Kupang Regency, 2017</i>	61
3.2.7	Persentase Penduduk Berumur 15 Tahun ke Atas yang Bekerja Selama Seminggu yang Lalu Menurut Jumlah Jam Kerja dan Jenis Kelamin di Kabupaten Kupang, 2017 <i>Percentage of Population Aged 15 Years and Over Who Were Working during the Previous Week by Total Working Hours and Sex in Kupang Regency, 2017</i>	62
3.2.8	Persentase Penduduk Berumur 15 Tahun ke Atas yang Bekerja Selama Seminggu yang Lalu Menurut Jenis Pekerjaan Utama dan Jenis Kelamin di Kabupaten Kupang, 2017 <i>Percentage of Population Aged 15 and Over Who Were Working during the Previous Week by Main Work Type and Sex in Kupang Regency, 2017</i>	63
3.2.9	Jumlah Tenaga Kerja Indonesia dari Kabupaten Kupang Menurut Negara Tujuan dan Jenis Kelamin, 2017 <i>Number of Indonesian Labors from Kupang Regency by Country Destination and Sex, 2017.....</i>	64

3.2.10	Upah Minimum Regional di Provinsi Nusa Tenggara Timur Menurut Nomor, Tanggal dan Tanggal Mulai Berlaku SK, 2007-2017 <i>Minimum Regional Wage in Nusa Tenggara Timur Province by Number, Date and Date of Validity of the Decree, 2007-2017</i>	65
3.2.11	Jumlah Transmigran Menurut Daerah Tujuan di Kabupaten Kupang, 2017 <i>Number of Transmigrant by Destination in Kupang Regency, 2017</i>	66
3.2.12	Jumlah Pencari Kerja Menurut Asal Kecamatan di Kabupaten Kupang, 2017 <i>Number of Job Seekers by District in Kupang Regency, 2017.....</i>	67
4.1.1	Jumlah Taman Kanak-kanak, Guru dan Murid Menurut Kecamatan di Kabupaten Kupang, 2017 <i>Number of Kindergartens, Teachers and Students by District in Kupang Regency, 2017</i>	76
4.1.2	Jumlah Sekolah Dasar Negeri/Inpres, Guru dan Murid Menurut Kecamatan di Kabupaten Kupang, 2017 <i>Number of Public Primary Schools, Teachers and Students by District in Kupang Regency, 2017</i>	77
4.1.3	Jumlah Sekolah Dasar Swasta, Guru dan Murid Menurut Kecamatan di Kabupaten Kupang, 2017 <i>Number of Private Primary Schools, Teachers and Students by District in Kupang Regency, 2017</i>	78
4.1.4	Jumlah Peserta Ujian dan Lulus Ujian Akhir Nasional pada Sekolah Dasar Negeri Menurut Kecamatan di Kabupaten Kupang, 2017 <i>Number of Examinees and Examinees Who Passed National Final Exam in Public Primary School by District in Kupang Regency, 2017</i>	79
4.1.5	Jumlah Peserta Ujian dan Lulus Ujian Akhir Nasional pada Sekolah Dasar Swasta Menurut Kecamatan, 2017 <i>Number of Examinees and Examinees Who Passed National</i>	

	<i>Final Exam in Private School by District in Kupang Regency, 2017</i>	80
4.1.6	Jumlah SMP Negeri, Guru dan Murid Menurut Kecamatan di Kabupaten Kupang, 2017 <i>Number of Public Junior High Schools, Teachers and Students by District in Kupang Regency, 2017</i>	81
4.1.7	Jumlah SMP Swasta, Guru dan Murid Menurut Kecamatan di Kabupaten Kupang, 2017 <i>Number of Private Junior High Schools, Teachers and Students by District in Kupang Regency, 2017</i>	82
4.1.8	Jumlah Peserta Ujian dan Lulus Ujian Akhir Nasional pada SMP Negeri Menurut Kecamatan di Kabupaten Kupang, 2017 <i>Number of Examinees and Examinees Who Passed National Final Exam in Public Junior High School by District in Kupang Regency, 2017</i>	83
4.1.9	Jumlah Peserta Ujian dan Lulus Ujian Akhir Nasional pada SMP Swasta Menurut Kecamatan di Kabupaten Kupang, 2017 <i>Number of Examinees and Examinees Who Passed National Final Exam in Private Junior High School by District in Kupang Regency, 2017</i>	84
4.1.10	Jumlah SMU Negeri, Guru dan Murid Menurut Kecamatan di Kabupaten Kupang, 2017 <i>Number of Public Senior High Schools, Teachers and Students by District in Kupang Regency, 2017</i>	85
4.1.11	Jumlah SMU Swasta, Guru dan Murid Menurut Kecamatan di Kabupaten Kupang, 2017 <i>Number of Private Senior High Schools, Teachers and Students by District in Kupang Regency, 2017</i>	86

4.1.12	Jumlah Peserta Ujian dan Lulus Ujian Akhir Nasional pada SMU Negeri Menurut Kecamatan di Kabupaten Kupang, 2017 <i>Number of Examinees and Examinees Who Passed National Final Exam in Public Senior High School by District in Kupang Regency, 2017.....</i>	87
4.1.13	Jumlah Peserta Ujian dan Lulus Ujian Akhir Nasional pada SMU Swasta Menurut Kecamatan di Kabupaten Kupang, 2017 <i>Number of Examinees and Examinees Who Passed National Final Exam in Private Senior High School by District in Kupang Regency, 2017.....</i>	88
4.1.14	Jumlah SMK Negeri dan Swasta, Guru dan Murid Menurut Kecamatan di Kabupaten Kupang, 2017 <i>Number of Public and Private Vocational High Schools, Teachers and Students by District in Kupang Regency, 2017..</i>	89
4.1.15	Jumlah Peserta Ujian dan Lulus Ujian Akhir Nasional pada SMK Negeri dan Swasta Menurut Kecamatan di Kabupaten Kupang, 2012*) <i>Number of Examinees and Examinees Who Passed National Final Exam in Public and Private Vocational High Schools by District in Kupang Regency, 2012*)</i>	90
4.1.16	Jumlah Murid Laki-laki yang Mengulang Sekolah Menurut Jenjang Sekolah *) dan Kecamatan di Kabupaten Kupang, 2017 <i>Number of Male Repeaters by Level of School *) and District in Kupang Regency, 2017.....</i>	91
4.1.17	Jumlah Murid Perempuan yang Mengulang Sekolah Menurut Jenjang Sekolah *) dan Kecamatan di Kabupaten Kupang, 2017 <i>Number of Female Repeaters by Level of School *) and District in Kupang Regency, 2017.....</i>	92

4.1.18	Jumlah Murid Laki-laki yang Putus Sekolah Menurut Jenjang Sekolah *) dan Kecamatan di Kabupaten Kupang, 2017 <i>Number of Male Drop-Outs by Level of School *) and District in Kupang Regency, 2017.....</i>	93
4.1.19	Jumlah Murid Perempuan yang Putus Sekolah Menurut Jenjang Sekolah *) dan Kecamatan di Kabupaten Kupang, 2017 <i>Number of Female Drop-Outs by Level of School *) and District in Kupang Regency, 2017.....</i>	94
4.1.20	Persentase Penduduk Usia 10 Tahun ke Atas Menurut Status Pendidikan dan Jenis Kelamin di Kabupaten Kupang, 2017 <i>Percentage of Population Aged 10 Years and Over by Educational Status and Sex in Kupang Regency, 2017.....</i>	95
4.1.21	Persentase Penduduk Usia 15 Tahun ke Atas Menurut Jenis Kelamin dan Ijazah Tertinggi di Kabupaten Kupang, 2017 <i>Percentage of Population Aged 15 Years and Over by Sex and Educational Attainment in Kupang Regency, 2017.....</i>	96
4.1.22	Persentase Penduduk Usia 15 Tahun ke Atas Menurut Jenis Kelamin dan Kemampuan Membaca dan Menulis di Kabupaten Kupang, 2017 <i>Percentage of Population Aged 15 Years and Over by Sex and Literacy in Kupang Regency, 2017</i>	97
4.1.23	Persentase Penduduk Usia 7-24 Tahun Menurut Jenis Kelamin dan Status Partisipasi Sekolah di Kabupaten Kupang, 2017 <i>Percentage of Population Aged 7-24 Years by Sex and School Attendance Status in Kupang Regency, 2017</i>	98

4.2.1	Jumlah Pelayanan Kesehatan Menurut Jenis dan Kecamatan di Kabupaten Kupang, 2017 <i>Number of Health Services by Type and District in Kupang Regency, 2017.....</i>	99
4.2.2	Jumlah BKIA dan Balai Pengobatan Menurut Status Kepemilikan dan Kecamatan di Kabupaten Kupang, 2017 <i>Number of Health Clinics by Ownership Status and District in Kupang Regency, 2017.....</i>	100
4.2.3	Jumlah Tenaga Pelayan Kesehatan Menurut Status Tenaga Kesehatan dan Kecamatan di Kabupaten Kupang, 2017 <i>Number of Health Personnel by Health Personnel Status and District in Kupang Regency, 2017.....</i>	101
4.2.4	Jumlah Kasus Sepuluh Jenis Penyakit yang Diderita Penduduk Usia 0-7 Hari di Kabupaten Kupang, 2017 <i>Number of Cases of Ten Diseases Suffered by Population Aged 0-7 Days in Kupang Regency, 2017.....</i>	104
4.2.5	Jumlah Kasus Sebelas Jenis Penyakit yang Diderita Penduduk Usia 8-28 Hari di Kabupaten Kupang, 2017 <i>Number of Cases of Eleven Diseases Suffered by Population Aged 8-28 Days in Kupang Regency, 2017.....</i>	105
4.2.6	Jumlah Kasus Sebelas Jenis Penyakit yang Diderita Penduduk Usia 1 Bulan - 1 Tahun di Kabupaten Kupang, 2017 <i>Number of Cases of Eleven Diseases Suffered by Population Aged 1 Month - 1 Year in Kupang Regency, 2017.....</i>	106
4.2.7	Jumlah Kasus Sebelas Jenis Penyakit yang Diderita Penduduk Usia 1 - 4 Tahun di Kabupaten Kupang, 2017 <i>Number of Cases of Eleven Diseases Suffered by Population Aged 1 - 4 Years in Kupang Regency, 2017.....</i>	107
4.2.8	Jumlah Kasus Sebelas Jenis Penyakit yang Diderita Penduduk Usia 5 - 14 Tahun di Kabupaten Kupang, 2017	

	<i>Number of Cases of Eleven Diseases Suffered by Population Aged 5 - 14 Years in Kupang Regency, 2017</i>	108
4.2.9	Jumlah Kasus Sebelas Jenis Penyakit yang Diderita Penduduk Usia 15 - 24 Tahun di Kabupaten Kupang, 2017 <i>Number of Cases of Eleven Diseases Suffered by Population Aged 15 - 24 Years in Kupang Regency, 2017</i>	109
4.2.10	Jumlah Kasus Sebelas Jenis Penyakit yang Diderita Penduduk Usia 25 - 44 Tahun di Kabupaten Kupang, 2017 <i>Number of Cases of Eleven Diseases Suffered by Population Aged 25 - 44 Years in Kupang Regency, 2017</i>	110
4.2.11	Jumlah Kasus Sebelas Jenis Penyakit yang Diderita Penduduk Usia 45 - 64 Tahun di Kabupaten Kupang, 2017 <i>Number of Cases of Eleven Diseases Suffered by Population Aged 45 - 64 Years in Kupang Regency, 2017</i>	111
4.2.12	Jumlah Kasus Sebelas Jenis Penyakit yang Diderita Penduduk Usia Di Atas 65 Tahun di Kabupaten Kupang, 2017 <i>Number of Cases of Eleven Diseases Suffered by Population Aged 65 Years and Over in Kupang Regency, 2017.....</i>	112
4.2.13	Jumlah Akseptor KB Aktif Menurut Metode Kontrasepsi yang Digunakan Menurut Kecamatan di Kabupaten Kupang, 2017 <i>Number of Active Family Planning Acceptors by Contraceptive Method by District in Kupang Regency, 2017</i>	113
4.2.14	Jumlah Akseptor KB Aktif (CU), Pasangan Usia Subur (PUS) dan Persentase CU Terhadap PUS Menurut Kecamatan di Kabupaten Kupang, 2017 <i>Number of Active Family Planning Acceptors (Current User/CU), Couples of Reproductive Age and Percentage of CU to Couples of Reproductive Age by District in Kupang Regency, 2017.....</i>	114

4.2.15	Jumlah Klinik KB Menurut Kecamatan di Kabupaten Kupang, 2017 <i>Number of Family Planning Clinics by District in Kupang Regency, 2017.....</i>	115
4.2.16	Persentase Balita Menurut Penolong Kelahiran Pertama dan Jenis Kelamin di Kabupaten Kupang, 2014 <i>Percentage of Children under Five by First Birth Attendant and Sex in Kupang Regency, 2014.....</i>	116
4.2.17	Persentase Balita Menurut Penolong Kelahiran Terakhir dan Jenis Kelamin di Kabupaten Kupang, 2014 <i>Percentage of Children under Five by Last Birth Attendant and Sex in Kupang Regency, 2014.....</i>	117
4.2.18	Persentase Balita yang Pernah Mendapat Imunisasi Menurut Jenis Imunisasi dan Jenis Kelamin di Kabupaten Kupang, 2014 <i>Percentage of Children under Five Immunized by Type of Immunization and Sex in Kupang Regency, 2014</i>	118
4.2.19	Persentase Penduduk Yang Pernah Mengalami Keluhan Kesehatan Menurut Jenis Keluhan Kesehatan dan Jenis Kelamin di Kabupaten Kupang, 2014 <i>Percentage of Population Experiencing Health Problem by Type of Health Problem and Sex in Kupang Regency, 2014</i>	119
4.2.20	Persentase Penduduk yang Mengobati Sendiri Selama Sebulan Terakhir Menurut Jenis Obat yang Digunakan dan Jenis Kelamin di Kabupaten Kupang, 2014 <i>Percentage of Population Who Self Medicate during the Previous Month by Type of Drug Consumed and Sex in Kupang Regency, 2014.....</i>	120
4.2.21	Jumlah Neonatal Risiko Tinggi/Komplikasi Ditangani Kabupaten Kupang Menurut Kecamatan, 2017 <i>Number of Treated High Risk Neonatal/Complication in Kupang Regency by Districts, 2017</i>	121

4.2.22	Jumlah Persalinan Ditolong Tenaga Kesehatan Kabupaten Kupang Menurut Kecamatan, 2017 <i>Number of Birth Attendants by Medical Personnel in Kupang Regency by Districts, 2017</i>	122
4.2.23	Jumlah Kelahiran dan Kematian Bayi dan Balita Kabupaten Kupang Menurut Kecamatan, 2017 <i>Number of Maternity and Mortality of Infant and Under Five in Kupang Regency by Districts, 2017</i>	123
4.2.24	Jumlah Kematian Ibu Maternal Kabupaten Kupang Menurut Kecamatan, 2017 <i>Number of Maternal Death in Kupang Regency by Districts, 2017</i>	124
4.2.25	Cakupan Kunjungan Ibu Hamil (K1,K4)/Pelayanan Antenatal Kabupaten Kupang Menurut Kecamatan, 2017 <i>Number of Pregnant Mother Visits (Visit 1, Visit4)/ Antenatal Service in Kupang Regency by District, 2017</i>	125
4.2.26	Jumlah Kasus DBD pada Balita di Kabupaten Kupang Menurut Kecamatan, 2017 <i>Number of Cases of Dengue Fever in Kupang Regency by Districts, 2017</i>	126
4.2.27	Jumlah Penderita Malaria di Kabupaten Kupang Menurut Kecamatan, 2017 <i>Number of People Infected with Malaria in Kupang Regency by Districts, 2017</i>	127
4.2.28	Rasio Tenaga Kesehatan Per Penduduk Menurut Kecamatan Di Kabupaten Kupang, 2017 <i>Ratio of Health Personnel per Population by District in Kupang Regency, 2017</i>	128
4.2.29	Jumlah Desa Siaga di Kabupaten Kupang Menurut Kecamatan, 2017 <i>Number of 'Siaga' Villages in Kupang Regency by Districts, 2017</i>	129

4.2.30	Jumlah Terinfeksi HIV dan AIDS di Kabupaten Kupang Menurut Kecamatan, 2017 <i>Number of People Infected with HIV and AIDS in Kupang Regency by Districts, 2017)</i>	130
4.2.31	Jumlah Terinfeksi HIV dan AIDS di Kabupaten Kupang Menurut Jenis Pekerjaan dan Kelompok Umur, 2017 <i>Number of People Infected with HIV and AIDS in Kupang Regency by Work Type and Age Group, 2017</i>	131
4.3.1	Persentase Umat Menurut Agama dan Kecamatan di Kabupaten Kupang, 2017 <i>Number of Religious Community Members by District and Religion in Kupang Regency, 2017</i>	132
4.3.2	Jumlah Rumah Ibadah Menurut Kecamatan dan Golongan Agama di Kabupaten Kupang, 2017 <i>Number of Worship Places by District and Religion in Kupang Regency, 2017</i>	133
4.3.3	Jumlah Rohaniwan Menurut Kecamatan dan Golongan Agama di Kabupaten Kupang, 2017 <i>Number of Religious Leaderships by District and Religion in Kupang Regency, 2017</i>	134
4.4.1	Persentase Rumah Tangga Menurut Status Penguasaan Tempat Tinggal di Kabupaten Kupang, 2017 <i>Percentage of Households by Homeownership in Kupang Regency, 2017</i>	135
4.4.2	Persentase Rumah Tangga Menurut Luas Lantai di Kabupaten Kupang, 2017 <i>Percentage of Households by Floor Area in Kupang Regency, 2017</i>	136
4.4.3	Persentase Rumah Tangga Menurut Jenis Atap Terluas di Kabupaten Kupang, 2017 <i>Percentage of Households by Main Material of Roof in Kupang Regency, 2017</i>	137

4.4.4	Persentase Rumah Tangga Menurut Jenis Lantai Terluas di Kabupaten Kupang, 2017 <i>Percentage of Households by Main Material of Floor in Kupang Regency, 2017.....</i>	138
4.4.5	Persentase Rumah Tangga Menurut Jenis Dinding Terluas di Kabupaten Kupang, 2017 <i>Percentage of Households by Main Material of Wall in Kupang Regency, 2017.....</i>	139
4.4.6	Persentase Rumah Tangga Menurut Sumber Penerangan Utama di Kabupaten Kupang, 2017 <i>Percentage of Households by Main Source of Lighting in Kupang Regency, 2017.....</i>	140
4.4.7	Persentase Rumah Tangga Menurut Sumber Air Minum di Kabupaten Kupang, 2017 <i>Percentage of Households by Source of Drinking Water in Kupang Regency, 2017.....</i>	141
4.4.8	Persentase Rumah Tangga Menurut Fasilitas Tempat Buang Air Besar di Kabupaten Kupang, 2017 <i>Percentage of Households by Toilet Facility in Kupang Regency, 2017.....</i>	142
4.5.1	Jumlah Bencana Alam yang Terjadi dan Jumlah Korban Menurut Kecamatan dan Taksasi Kerugian yang Diderita di Kabupaten Kupang, 2017 <i>Number of Natural Disasters, Victims, and Loss Estimation by District in Kupang Regency, 2017.....</i>	143
4.5.2	Jumlah Bencana Kebakaran yang Terjadi dan Jumlah Korban Menurut Kecamatan dan Taksasi Kerugian yang Diderita di Kabupaten Kupang, 2017 <i>Number of Fires, Victims and Loss Estimation by District in Kupang Regency, 2017.....</i>	146
4.5.3	Jumlah Pekerja Sosial Masyarakat, Organisasi Sosial, Tokoh Wanita dan Karang Taruna Menurut Kecamatan di Kabupaten Kupang, 2017	

	<i>Number of Social Workers, Social Organizations, Society Women and Youth Organizations by District in Kupang Regency, 2017.....</i>	147
4.5.4	Jumlah Rumah Tangga Miskin, Perumahan Tidak Layak Huni, Lanjut Usia, Anak Terlantar, Penyandang Cacat, Eks Penyakit Kronis, Wanita Rawan Sosial Ekonomi, Anak Nakal, Eks Narapidana, Korban Bencana Alam, dan Daerah Rawan Bencana Menurut Kecamatan di Kabupaten Kupang, 2017 <i>Number of Poor Households, Inadequate Houses, Old Folkk, Waifs, Disabled People, Ex-Chronic Disease Sufferers, Women Troubled with Socio-Economic, Brats, Ex-Prisoners, Natural Disaster Victims and Susceptible Natural Disaster Regions by District in Kupang Regency, 2017</i>	148
5.1.1	Luas Tanam, Luas Panen, Produktivitas dan Produksi Padi Menurut Kecamatan di Kabupaten Kupang, 2017 <i>Planting Area, Harvested Area, Productivity and Production of Paddy by District in Kupang Regency, 2017.....</i>	160
5.1.2	Luas Tanam, Luas Panen, Produktivitas dan Produksi Padi Sawah Menurut Kecamatan di Kabupaten Kupang, 2017 <i>Planting Area, Harvested Area, Productivity and Production of Wetland Paddy by District in Kupang Regency, 2017</i>	161
5.1.3	Luas Tanam, Luas Panen, Produktivitas dan Produksi Padi Ladang Menurut Kecamatan di Kabupaten Kupang, 2012 <i>Planting Area, Harvested Area, Productivity and Production of Dry Land Paddy by District in Kupang Regency, 2012.....</i>	162
5.1.4	Luas Tanam, Luas Panen, Produktivitas dan Produksi Jagung Menurut Kecamatan di Kabupaten Kupang, 2017 <i>Planting Area, Harvested Area, Productivity and Production of Maize by District in Kupang Regency, 2017.....</i>	163
5.1.5	Luas Tanam, Luas Panen, Produktivitas dan Produksi Ubi Kayu Menurut Kecamatan di Kabupaten Kupang, 2017 <i>Planting Area, Harvested Area, Productivity and Production of Cassava by District in Kupang Regency, 2017.....</i>	164

5.1.6	Luas Tanam, Luas Panen, Produktivitas dan Produksi Ubi Jalar Menurut Kecamatan di Kabupaten Kupang, 2017 <i>Planting Area, Harvested Area, Productivity and Production of Sweet Potatoes by District in Kupang Regency, 2017.....</i>	165
5.1.7	Luas Tanam, Luas Panen, Produktivitas dan Produksi Kacang Tanah Menurut Kecamatan di Kabupaten Kupang, 2017 <i>Planting Area, Harvested Area, Productivity and Production of Peanuts by District in Kupang Regency, 2017.....</i>	166
5.1.8	Luas Tanam, Luas Panen, Produktivitas dan Produksi Kacang Hijau Menurut Kecamatan di Kabupaten Kupang, 2017 <i>Planting Area, Harvested Area, Productivity and Production of Mungbean by District in Kupang Regency, 2017.....</i>	167
5.1.9	Luas Tanam, Luas Panen, Produktivitas dan Produksi Sorgum di Kabupaten Kupang Menurut Kecamatan, 2017 <i>Planting Area, Harvested Area, Productivity and Production of Shorghum by District in Kupang Regency, 2017.....</i>	168
5.1.10	Luas Tanah Sawah dan Tanah Kering Menurut Kecamatan di Kabupaten Kupang (Ha), 2017 <i>Total Area of Wetland and Dry Land by District in Kupang Regency (Ha), 2017.....</i>	169
5.1.11	Luas Tanah Sawah Menurut Jenis Pengairan dan Kecamatan di Kabupaten Kupang (Ha), 2017 <i>Total Wetland Area by Type of Irrigation and District in Kupang Regency (Ha), 2017.....</i>	170
5.2.1	Produksi Sayur-sayuran Menurut Jenis Sayur dan Kecamatan di Kabupaten Kupang (Kuintal), 2017 <i>Production of Vegetable by Kind of Vegetable and District in Kupang Regency (Quintal), 2017.....</i>	172
5.2.2	Produksi Buah-Buahan Menurut Jenis Buah dan Kecamatan di Kabupaten Kupang (Kuintal), 2017 <i>Production of Fruits by Kind of Fruit and District in Kupang Regency (Quintal), 2017.....</i>	175

5.3.1	Luas Perkebunan Kelapa Menurut Kualitas Tanaman, Produksi dan Jumlah Rumah Tangga Perkebunan Kelapa Menurut Kecamatan di Kabupaten Kupang, 2017 <i>Planting Area of Coconut by the Quality of Tree, Production and Number of Households Planting Coconut by District in Kupang Regency, 2017</i>	177
5.3.2	Luas Perkebunan Coklat Menurut Kualitas Tanaman, Produksi dan Jumlah Rumah Tangga Perkebunan Coklat Menurut Kecamatan di Kabupaten Kupang, 2017 <i>Planting Area of Cocoa by the Quality of Tree, Production and Number of Households Planting Cocoa by District in Kupang Regency, 2017</i>	178
5.3.3	Luas Perkebunan Kapuk Menurut Kualitas Tanaman, Produksi dan Jumlah Rumah Tangga Perkebunan Kapuk Menurut Kecamatan di Kabupaten Kupang, 2017 <i>Planting Area of Kapok by the Quality of Tree, Production and Number of Households Planting Kapok by District in Kupang Regency, 2017</i>	179
5.3.4	Luas Perkebunan Kemiri Menurut Kualitas Tanaman, Produksi dan Jumlah Rumah Tangga Perkebunan Kemiri Menurut Kecamatan di Kabupaten Kupang, 2017 <i>Planting Area of Candle Nut by the Quality of Tree, Production and Number of Households Planting Candle Nut by District in Kupang Regency, 2017</i>	180
5.3.5	Luas Perkebunan Pinang Menurut Kualitas Tanaman, Produksi dan Jumlah Rumah Tangga Perkebunan Pinang Menurut Kecamatan di Kabupaten Kupang, 2017 <i>Planting Area of Areca Nut by the Quality of Tree, Production and Number of Households Planting Areca Nut by District in Kupang Regency, 2017</i>	181
5.3.6	Luas Perkebunan Kopi Menurut Kualitas Tanaman, Produksi dan Jumlah Rumah Tangga Perkebunan Kopi Menurut Kecamatan di Kabupaten Kupang, 2017 <i>Planting Area of Coffee by the Quality of Tree, Production and Number of Households Planting Coffee by District in Kupang Regency, 2017</i>	182

5.3.7	Luas Perkebunan Jambu Mete Menurut Kualitas Tanaman, Produksi dan Jumlah Rumah Tangga Perkebunan Jambu Mete Menurut Kecamatan di Kabupaten Kupang, 2017 <i>Planting Area of Cashew Nut by the Quality of Tree, Production and Number of Households Planting Cashew Nut by District in Kupang Regency, 2017</i>	183
5.3.8	Luas Perkebunan Lontar Menurut Kualitas Tanaman, Produksi dan Jumlah Rumah Tangga Perkebunan Lontar Menurut Kecamatan di Kabupaten Kupang, 2017 <i>Planting Area of Palmyra Tree by the Quality of Tree, Production and Number of Households Planting Palmyra Tree by District in Kupang Regency, 2017</i>	184
5.3.9	Luas Perkebunan Pala Menurut Kualitas Tanaman, Produksi dan Jumlah Rumah Tangga Perkebunan Pala Menurut Kecamatan di Kabupaten Kupang, 2017 <i>Planting Area of Nutmeg by the Quality of Tree, Production and Number of Households Planting Nutmeg by District in Kupang Regency, 2017</i>	185
5.3.10	Luas Perkebunan Jarak Menurut Kualitas Tanaman, Produksi dan Jumlah Rumah Tangga Perkebunan Jarak Menurut Kecamatan di Kabupaten Kupang, 2017 <i>Planting Area of Jatorphaby the Quality of Tree, Production and Number of Households Planting Jatropha by District in Kupang Regency, 2017</i>	186
5.3.11	Luas Perkebunan Sirih Menurut Kualitas Tanaman, Produksi dan Jumlah Rumah Tangga Perkebunan Sirih Menurut Kecamatan di Kabupaten Kupang, 2017 <i>Planting Area of Betel by the Quality of Tree, Production and Number of Households Planting Betel by District in Kupang Regency, 2017</i>	187
5.3.12	Luas Perkebunan Tembakau Menurut Kualitas Tanaman, Produksi dan Jumlah Rumah Tangga Perkebunan Tembakau Menurut Kecamatan di Kabupaten Kupang, 2017 <i>Planting Area of Tobacco by the Quality of Tree, Production and Number of Households Planting Tobacco by District in Kupang Regency, 2017</i>	188

5.4.1	Populasi Ternak Besar Menurut Jenis Ternak dan Kecamatan di Kabupaten Kupang, 2017 <i>Big Livestock Population by Kind of Livestock and District in Kupang Regency, 2017.....</i>	189
5.4.2	Populasi Ternak Kecil Menurut Jenis Ternak dan Kecamatan di Kabupaten Kupang, 2017 <i>Small Livestock Population by Kind of Livestock and District in Kupang Regency, 2017.....</i>	190
5.4.3	Populasi Unggas Menurut Jenis Unggas dan Kecamatan di Kabupaten Kupang, 2017 <i>Poultry Population by Kind of Poultry and District in Kupang Regency, 2017.....</i>	191
5.5.1	Produksi Perikanan Laut Menurut Jenis Ikan dan Kecamatan di Kabupaten Kupang (Ton), 2017 <i>Marine Fishery Production by Kind of Fish and District in Kupang Regency (Ton), 2017</i>	192
5.5.2	Produksi Laut Non Ikan Menurut Jenis dan Kecamatan di Kabupaten Kupang (Ton), 2017 <i>Marine Non-Fish Production by Kind and District in Kupang Regency (Ton), 2017</i>	198
5.5.3	Jumlah Rumah Tangga Perikanan Pembudidaya, Luas Lahan dan Produksi Rumput Laut Menurut Kecamatan di Kabupaten Kupang, 2017 <i>Number of Households Cultivating Seaweed, Total Area and Production by District in Kupang Regency, 2017</i>	201
5.5.4	Produksi Perikanan Darat Menurut Kecamatan dan Sub Sektor di Kabupaten Kupang (Ton), 2017 <i>Production of Inland Fishery by Sub-Sector and District in Kupang Regency (Ton), 2017</i>	202
5.5.5	Jumlah Petani Perikanan Darat Menurut Kecamatan di Kabupaten Kupang, 2017 <i>Number of Inland Fishery Farmers by District in Kupang Regency 2017.....</i>	203

5.5.6	Jumlah Nelayan Menurut Status Pekerjaan dan Kecamatan di Kabupaten Kupang, 2017 <i>Number of Fisherman by Work Status and District in Kupang Regency, 2017</i>	204
5.5.7	Jumlah Alat Penangkap Ikan Laut Menurut Jenis Alat dan Kecamatan di Kabupaten Kupang, 2017 <i>Number of Marine Fishing Gears by Type of Gear and District in Kupang Regency, 2017</i>	205
5.5.8	Jumlah Perahu/Kapal Penangkap Ikan Laut Menurut Jenis dan Kecamatan di Kabupaten Kupang, 2017 <i>Number of Marine Fishing Boatsby Type and District in Kupang Regency, 2017</i>	207
5.6.1	Produksi Hasil Hutan Menurut Kecamatan di Kabupaten Kupang, 2017 <i>Production of Forest Products by District in Kupang Regency, 2017</i>	209
5.6.2	Luas Lahan Kritis di Dalam dan di Luar Kawasan Hutan Menurut Kecamatan di Kabupaten Kupang (Ha), 2017 <i>Critical Land Area Inside and Outside Forest Area by District in Kupang Regency (Ha), 2017</i>	211
5.6.3	Luas Kawasan Hutan di Kabupaten Kupang Menurut Fungsinya (Ha), 2017 <i>Total Forest Area by Function in Kupang Regency (Ha), 2017</i> ..	212
5.6.4	Luas Kawasan Hutan yang Sudah Ditata Batas Menurut Fungsinya di Kabupaten Kupang (Ha), 2017 <i>Total Delineated Forest Area in Kupang Regency by Function (Ha), 2017</i>	213
5.6.5	Luas Kawasan Hutan yang Belum Ditata Batas di Kabupaten Kupang Menurut Fungsinya (Ha), 2017 <i>Total Un-delineated Forest Area in Kupang Regency by Function (Ha), 2017</i>	214
6.1.1	Jumlah Perusahaan Industri Pengolahan Menurut Sub Sektor dan Golongan Industri di Kabupaten Kupang, 2017 <i>Number of Manufacturing Establishments by Sub-sector and Category of Industry in Kupang Regency, 2017</i>	219

6.1.2	Jumlah Tenaga Kerja di Industri Pengolahan Menurut Sub Sektor dan Golongan Industri di Kabupaten Kupang, 2017 <i>Number of Manufacturing Employees by Sub-sector and Category of Industry in Kupang Regency, 2017</i>	220
6.1.3	Jumlah Perusahaan, Tenaga Kerja, Nilai Investasi dan Nilai Produksi Industri Besar dan Sedang Menurut Sub Sektor Industri Makanan, Minuman dan Tembakau di Kabupaten Kupang, 2017 <i>Number of Establishments, Employees, Investment Value and Production Value of Large and Medium Industry by Industry Sub-sector of Food, Beverages, and Tobacco in Kupang Regency, 2017.....</i>	221
6.1.4	Jumlah Perusahaan, Tenaga Kerja, Nilai Investasi dan Nilai Produksi Industri Besar dan Sedang Menurut Sub Sektor Industri dari Kayu, Bambu, Rotan, Rumpun dan Sejenisnya Termasuk Perabot Rumah Tangga di Kabupaten Kupang, 2017 <i>Number of Establishments, Employees, Investment Value and Production Value of Large and Medium Industry by Industry Sub-sector of Wood, Bamboo, Rattan, Grass, and Similar Kind of Products Including House Furniture in Kupang Regency, 2017</i>	222
6.1.5	Jumlah Perusahaan, Tenaga Kerja, Nilai Investasi dan Nilai Produksi Industri Besar dan Sedang Menurut Sub Sektor Industri Kertas dan Barang dari Kertas, Percetakan dan Penerbitan di Kabupaten Kupang, 2017 <i>Number of Establishments, Employees, Investment Value and Production Value of Large and Medium Industry by Industry Sub-sector of Paper, Paper Products, Printing and Publishing in Kupang Regency, 2017.....</i>	223
6.1.6	Jumlah Perusahaan, Tenaga Kerja, Nilai Investasi dan Nilai Produksi Industri Kecil Sub Sektor Industri Makanan Minuman dan Tembakau di Kabupaten Kupang, 2017 <i>Number of Establishments, Employees, Investment Value and Production Value of Small Industry by Industry Sub-sector of Food, Beverages and Tobacco in Kupang Regency, 2017</i>	224

6.1.7	Jumlah Perusahaan, Tenaga Kerja, Nilai Investasi dan Nilai Produksi Industri Kecil Menurut Sub Sektor Industri Tekstil, Pakaian Jadi dan Kulit di Kabupaten Kupang, 2017 <i>Number of Establishments, Employees, Investment Value and Production Value of Small Industry by Industry Sub-sector of Textile and Ready-Made Clothing in Kupang Regency, 2017</i>	225
6.1.8	Jumlah Perusahaan, Tenaga Kerja, Nilai Investasi dan Nilai Produksi Industri Kecil Menurut Sub Sektor Industri Kayu, Bambu, Rotan, Rumpun dan Sejenisnya Termasuk Perabot Rumah Tangga di Kabupaten Kupang, 2017 <i>Number of Establishments, Employees, Investment Value and Production Value of Small Industry by Industry Sub-sector of Wood, Bamboo, Rattan, Grass, and Similar Kind of Products Including House Furniture in Kupang Regency, 2017.....</i>	226
6.1.9	Jumlah Perusahaan, Tenaga Kerja, Nilai Investasi dan Nilai Produksi Industri Kecil Menurut Sub Sektor Industri Kertas dan Barang dari Kertas, Percetakan dan Penerbitan di Kabupaten Kupang, 2017 <i>Number of Establishments, Employees, Investment Value, and Production Value of Small Industry by Industry Sub-sector of Paper and Paper Products, Printing and Publishing in Kupang Regency, 2017.....</i>	227
6.1.10	Jumlah Perusahaan, Tenaga Kerja, Nilai Investasi dan Nilai Produksi Industri Kecil Menurut Sub Sektor Industri Kimia, Minyak Bumi, Batubara, Karet dan Plastik di Kabupaten Kupang, 2017 <i>Number of Establishments, Employees, Investment Value, and Production Value of Small Industry by Industry Sub-sector of Chemical, Petroleum, Coal, Rubber and Plastic in Kupang Regency, 2017.....</i>	228
6.1.11	Jumlah Perusahaan, Tenaga Kerja, Nilai Investasi dan Nilai Produksi Industri Kecil Sub Sektor Industri Barang Galian Bukan Logam Kecuali Minyak Bumi dan Batubara di Kabupaten Kupang, 2017 <i>Number of Establishments, Employees, Investment Value and Production Value of Small Industry by Industry Sub-sector of Excavated Object non Metal, Except Petroleum and Coal in Kupang Regency, 2017.....</i>	229

6.1.12	Jumlah Perusahaan, Tenaga Kerja, Nilai Investasi dan Nilai Produksi Industri Kecil Menurut Sub Sektor Industri Barang dari Logam, Mesin dan Peralatannya di Kabupaten Kupang, 2017 <i>Number of Establishments, Employees, Investment Value, and Production Value of Small Industry by Industry Sub-sector of Metal Products, Machinerics and Equipment in Kupang Regency, 2017.....</i>	230
6.1.13	Jumlah Perusahaan, Tenaga Kerja, Nilai Investasi dan Nilai Produksi Industri Kerajinan Rumah Tangga Menurut Sub Sektor Industri Makanan Minuman dan Tembakau di Kabupaten Kupang, 2017 <i>Number of Establishments, Employees, Investment Value and Production Value of Cottage Industry by Industry Sub-sector of Food, Beverages and Tobacco in Kupang Regency, 2017.....</i>	231
6.1.14	Jumlah Perusahaan, Tenaga Kerja, Nilai Investasi dan Nilai Produksi Industri Kerajinan Rumah Tangga Menurut Sub Sektor Industri Tekstil, Pakaian Jadi dan Kulit di Kabupaten Kupang, 2017 <i>Number of Establishments, Employees, Investment Value and Production Value of Cottage Industry by Industry Sub-sector of Textile, Ready-Made Clothing and Leather in Kupang Regency, 2017.....</i>	232
6.1.15	Jumlah Perusahaan, Tenaga Kerja, Nilai Investasi dan Nilai Produksi Industri Kerajinan Rumah Tangga Menurut Sub Sektor Industri Kayu, Bambu, Rotan, Rumpun dan Sejenisnya Termasuk Perabot Rumah Tangga di Kabupaten Kupang, 2017 <i>Number of Establishments, Employees, Investment Value and Production Value of Cottage Industry by Industry Sub-sector of Wood, Bamboo, Rattan, Grass and Similar Kind of Products Including House Furniture in Kupang Regency, 2017.....</i>	233
6.1.16	Jumlah Perusahaan, Tenaga Kerja, Nilai Investasi dan Nilai Produksi Industri Rumah Tangga Menurut Sub Sektor Industri Barang Galian Bukan Logam Selain Minyak Bumi dan Batubara di Kabupaten Kupang, 2017 <i>Number of Establishments, Employees, Investment Value and Production Value of Cottage Industry by Industry Sub-</i>	

	<i>sector of Non-Metal Quarrying Products Other than Petroleum and Coal in Kupang Regency, 2017</i>	234
6.1.17	Jumlah Perusahaan, Tenaga Kerja, Nilai Investasi dan Nilai Produksi Industri Kerajinan Rumah Tangga Menurut Sub Sektor Industri Barang dari Logam, Mesin dan Peralatannya di Kabupaten Kupang, 2017 <i>Number of Establishments, Employees, Investment Value and Production Value of Cottage Industry by Industry Sub-sector of Products Made of Metal, Machinery and Equipment in Kupang Regency, 2017</i>	235
6.1.18	Potensi Tambak Garam di Kabupaten Kupang Menurut Kecamatan, 2017 <i>The Potential of Salt Farming in Kupang Regency by Districts, 2017</i>	236
6.2.1	Produksi Bahan Galian Batuan Menurut Jenis dan Kecamatan di Kabupaten Kupang (m³), 2017 <i>Production of Rocklike Quarrying by Type and District in Kupang Regency (m³), 2017.....</i>	237
6.3.1	Jumlah Pelanggan, Produksi, Daya Terjual dan Terpasang Listrik PLN Menurut Ranting dan Sub Ranting di Kabupaten Kupang, 2017 <i>Number of Customers and Electricity Produced, Sold and Installed by PT PLN by Branch and Sub Branch in Kupang Regency, 2017.....</i>	240
6.3.2	Jumlah Pelanggan Listrik PLN di Kabupaten Kupang Menurut Jenis Pelanggan, Jumlah Pelanggan, Jumlah Pemakaian dan Nilai Pemakaian 2017 <i>Number of Costumers of PLN in Kupang Regency by Type of Costumr, Number of Costumers, Number and Amount of Electricity Used, 2017</i>	241
6.3.3	Jumlah Pembangkit Listrik Tenaga Surya (PLTS) Untuk Daerah Pedesaan yang Telah Diakomodir Hingga thun 2017 di Kabupaten Kupang Menurut Kecamatan, 2017 <i>Number of Solar Power Electricity for Rural Areas that Have Been Supplied in Kupang Regency by Districts, 2017</i>	242

6.3.4	Jumlah Pelanggan, Pemakaian dan Nilai Pemakaian Air Minum Menurut Unit di Kabupaten Kupang, 2017 <i>Number of Customers, Consumption, Value of Water Consumption by Unit in Kupang Regency, 2017.....</i>	243
6.3.5	Jumlah Air yang Diproduksi, Dijual, Harga per M³ dan Susut Transmisi Distribusi Menurut Unit di Kabupaten Kupang, 2017 <i>Number of Water Produced, Sold, Price per M³, Losses in Transmission and Distribution by Unit in Kupang Regency, 2017.....</i>	244
7.1	Jumlah Perusahaan Perdagangan Menurut Jenis Perusahaan di Kabupaten Kupang, 2011-2017 <i>Number of Establishments by Trade Scale in Kupang Regency, 2011-2017.....</i>	248
7.2	Jumlah Perusahaan Dirinci Berdasarkan Bentuk Badan Hukum di Kabupaten Kupang, 2011-2017 <i>Number of Establishments by Type of Legal Entity in Kupang Regency, 2011-2017.....</i>	249
7.3	Jumlah Perusahaan Menurut Sektor Usaha di Kabupaten Kupang, 2011-2017 <i>Number of Establishments by Business Sector in Kupang Regency, 2011-2017.....</i>	250
7.4	Jumlah Pasar Tradisional, Jenis Pasar dan Perkiraan Jumlah Pedagang Menurut Kecamatan di Kabupaten Kupang, 2017 <i>Number of Traditional Markets, Market Type and Estimation of Number of Traders by Districts in Kupang Regency, 2017..</i>	251
8.1.1	Jumlah Kendaraan Wajib Uji Jenis Bis Mini di Kabupaten Kupang, 2017 <i>Number of Mini Buses Obligated To Get Motor Vehicles Regular Inspection in Kupang Regency, 2017.....</i>	259
8.1.2	Jumlah Kendaraan Wajib Uji Jenis Bis Midi di Kabupaten Kupang, 2017 <i>Number of Midi Buses Obligated To Get Motor Vehicles Regular Inspection in Kupang Regency, 2017.....</i>	260

8.1.3	Jumlah Kendaraan Wajib Uji Jenis Bus di Kabupaten Kupang, 2017 <i>Number of Buses Obligated To Get Motor Vehicles Regular Inspection in Kupang Regency, 2017</i>	261
8.1.4	Jumlah Kendaraan Wajib Uji Jenis Taxi di Kabupaten Kupang, 2017 <i>Number of Taxies Obligated To Get Motor Vehicles Regular Inspection in Kupang Regency, 2017</i>	262
8.1.5	Jumlah Kendaraan Wajib Uji Jenis D Truk di Kabupaten Kupang, 2017 <i>Number of Trucks Obligated To Get Motor Vehicles Regular Inspection in Kupang Regency, 2017</i>	263
8.1.6	Jumlah Kendaraan Wajib Uji Jenis L Truk di Kabupaten Kupang, 2017 <i>Number of Trucks Obligated To Get Motor Vehicles Regular Inspection in Kupang Regency, 2017</i>	264
8.1.7	Jumlah Kendaraan Wajib Uji Jenis Tangki di Kabupaten Kupang, 2017 <i>Number of Tank Trucks Obligated To Get Motor Vehicles Regular Inspection in Kupang Regency, 2017</i>	265
8.1.8	Jumlah Kendaraan Wajib Uji Jenis Pick Up di Kabupaten Kupang, 2017 <i>Number of Pickups Obligated To Get Motor Vehicles Regular Inspection in Kupang Regency, 2017</i>	266
8.1.9	Panjang Jalan Menurut Status di Kabupaten Kupang (Km), 2014-2017 <i>Length of Road by Status in Kupang Regency (Km), 2014-2017</i>	267
8.1.10	Total Panjang Jalan di Kabupaten Kupang Menurut Jenis Permukaan, 2014-2017 <i>Length of Road in Kupang Regency by Type of Surface, 2014-2017</i>	268
8.1.11	Panjang Jalan Negara Menurut Jenis Permukaan di Kabupaten Kupang, 2014-2017 <i>Length of State Road Regency by Type of Surface in Kupang, 2014-2017</i>	269

8.1.12	Panjang Jalan Provinsi Menurut Jenis Permukaan di Kabupaten Kupang, 2014-2017 <i>Length of Provincial Road by Type of Surface in Kupang Regency, 2014-2017</i>	270
8.1.13	Panjang Jalan Kabupaten Menurut Jenis Permukaan di Kabupaten Kupang, 2014-2017 <i>Length of Regency's Road by Type of Surface in Kupang Regency, 2014-2017</i>	271
8.1.14	Total Panjang Jalan Menurut Kondisi Jalan di Kabupaten Kupang, 2014-2017 <i>Length of Road by Condition in Kupang Regency, 2014-2017</i>	272
8.1.15	Panjang Jalan Negara di Kabupaten Kupang Menurut Kondisi Jalan, 2014-2017 <i>Length of State Road in Kupang Regency by Condition, 2014-2017</i>	273
8.1.16	Panjang Jalan Provinsi di Kabupaten Kupang Menurut Kondisi Jalan, 2014-2017 <i>Length of Provincial Road in Kupang Regency by Condition, 2014-2017</i>	274
8.1.17	Panjang Jalan Kabupaten Menurut Kondisi Jalan di Kabupaten Kupang, 2014-2017 <i>Length of Regency Road by Condition in Kupang Regency, 2014-2017</i>	275
8.1.18	Panjang Jalan Menurut Kelas Jalan di Kabupaten Kupang, 2014-2017 <i>Length of Road by Road Classification in Kupang Regency, 2014-2017</i>	276
8.1.19	Panjang Jalan Negara Menurut Kelas Jalan di Kabupaten Kupang, 2014-2017 <i>Length of State Road by Road Classification in Kupang Regency, 2014-2017</i>	277

8.1.20	Panjang Jalan Provinsi Menurut Kelas Jalan di Kabupaten Kupang, 2014-2017 <i>Length of Provincial Road by Road Classification in Kupang Regency, 2014-2017</i>	278
8.1.21	Panjang Jalan Kabupaten Menurut Kelas Jalan di Kabupaten Kupang, 2014-2017 <i>Length of Regency Road by Road Classification in Kupang Regency, 2014-2017</i>	279
8.1.22	Jumlah Kunjungan Angkutan Penyeberangan Ferry Pada Pelabuhan Bolok-Kabupaten Kupang Menurut Bulan, 2017-2017 <i>Number of Ferries Visiting Port of Bolok-Kupang Regency by Month, 2017-2017</i>	280
8.1.23	Jumlah Penumpang Angkutan Penyeberangan Ferry yang Naik dan Turun Pada Pelabuhan Bolok-Kabupaten Kupang Menurut Bulan, 2017 <i>Number of Ferries' Passengers Embarking and Disembarking in Port of Bolok-Kupang Regency by Month, 2017</i>	281
8.1.24	Volume Bongkar Muat Barang Angkutan Penyeberangan Ferry Pada Pelabuhan Bolok-Kabupaten Kupang (Ton) Menurut Bulan, 2017 <i>Volume of Loaded and Unloaded Ferries' Cargoes in Port of Bolok-Kupang Regency (Ton) by Month, 2017</i>	282
8.2.1	Jumlah Kantor Pos di Kabupaten Kupang Menurut Kecamatan, 2017 <i>Number of Post Offices in Kupang Regency by District, 2017</i>	283
8.2.2	Jumlah Surat Yang Dikirim di Kabupaten Kupang Menurut Jenis Surat, 2017-2017 <i>Number of Delivered Letters in Kupang Regency by Type of Letter, 2017-2017</i>	284
8.2.3	Jumlah Pelanggan Telepon di Kabupaten Kupang Menurut Kecamatan, 2017-2017 <i>Number of Fixed Phone Costumers in Kupang Regency by Districts, 2017-2017</i>	285

8.3.1	Jumlah Penginapan (Akomodasi Lainnya), Kamar, Tempat Tidur dan Tenaga Kerja Menurut Kecamatan di Kabupaten Kupang, 2017 <i>Number of Inns (Other Accommodations), Rooms, Beds and Workers by District in Kupang Regency, 2017</i>	286
8.3.2	Jumlah Rumah Makan, Meja Makan, Kursi dan Tenaga Kerja Menurut Kecamatan di Kabupaten Kupang, 2017 <i>Number of Restaurants, Dining Tables, Chairs and Workers by District in Kupang Regency, 2017</i>	287
8.3.3	Jumlah Wisatawan di Kabupaten Kupang Menurut Obyek Pariwisata di Kabupaten Kupang, 2011-2017 <i>Number of Tourists in Kupang Regency, 2011-2017.....</i>	288
9.1.1	Rencana dan Realisasi Anggaran Pendapatan Pemerintah Kabupaten Kupang Tahun Anggaran 2017 (Ribuan Rupiah) <i>Estimation and Realization of Government Revenue Budget of Kupang Regency of 2017 Fiscal Year (Ribuan Rupiahs)</i>	293
9.1.2	Rencana dan Realisasi Anggaran Belanja Pemerintah Kabupaten Kupang Tahun Anggaran 2017 (Ribuan Rupiah) <i>Estimation and Realization of Government Expenditure Budget of Kupang Regency of 2017 Fiscal Year (Thousand Rupiahs)</i>	294
9.2.1	Inflasi Kota Kupang, NTT dan Indonesia Menurut Bulandan Kelompok Pengeluaran (persen), 2017 <i>Inflation Rate of Kupang City, NTT and Indonesia by Month and Expenditure Groups (per cent), 2017</i>	295
9.2.2	Rata-rata Harga Eceran Barang-barang Strategis di Kabupaten Kupang, 2011-2017 <i>Average Retail Price of Nine Strategic Commodities in Kupang Regency, 2011-2017</i>	296
9.3.1	Jumlah Bank Menurut Jenis Bank di Kabupaten Kupang, 2017 <i>Number of Bank Offices by Type of Bank in Kupang Regency, 2017</i>	297

9.3.2	Jumlah Penabung dan Besarnya Tabungan Menurut Jenis Bank di Kabupaten Kupang, 2017 <i>Number of Customers and the Amount of Saving Deposits by Type of Bank in Kupang Regency, 2017</i>	298
9.3.3	Posisi Kredit BRI Menurut Sektor Ekonomi di Kabupaten Kupang, 2017 <i>Outstanding Credits of BRI by Economic Sector in Kupang Regency, 2017.....</i>	299
9.3.4	Posisi Kredit Bank NTT Menurut Sektor Ekonomi di Kabupaten Kupang, 2017 <i>Outstanding Credits of Bank of NTT by Economic Sector in Kupang Regency, 2017.....</i>	300
9.4.1	Jumlah Koperasi yang Berbadan Hukum Menurut Jenisnya di Kabupaten Kupang, 2017-2017 <i>Number of Legal-Status Cooperatives by Type in Kupang Regency, 2017-2017.....</i>	301
9.4.2	Jumlah Anggota Koperasi dan KUD yang Berbadan Hukum Menurut Jenis Koperasi di Kabupaten Kupang, 2017 <i>Number of Members of Village Unit Cooperatives and Other Legal-Status Cooperatives by Type in Kupang Regency, 2017</i>	302
9.4.3	Jumlah Simpanan Anggota Koperasi dan KUD yang Berbadan Hukum di Kabupaten Kupang Menurut Jenis Koperasi, 2017 <i>Total of Members' Deposit of Village Unit Cooperatives and Other Legal Status Cooperatives in Kupang Regency by Type, 2017</i>	303
9.4.4	Jumlah Nilai Hutang, Piutang, Volume Usaha, Sisa Hasil Usaha, Cadangan dan Lain-Lain Di Kabupaten Kupang Menurut Jenis Koperasi, 2017 <i>Total of Debt Value, Account Receivable, Asset Scale, Net Profit, Reserve and Other Funds in Kupang Regency by Type of Cooperative, 2017</i>	304
9.4.5	Penyaluran Dana Bergulir Pemberdayaan Koperasi di Kabupaten Kupang, 2017 <i>Allocation of Revolving Fund to the Empowerment of Cooperative in Kupang Regency, 2017.....</i>	305

9.4.6	Penyaluran Dana Bergulir Pemberdayaan Pengusaha Kecil dan Menengah di Kabupaten Kupang, 2017 <i>Allocation of Revolving Fund to the Empowerment Micro and Medium Entrepreneurs, 2017</i>	306
9.4.7	Penyaluran Dana Bergulir Pemberdayaan KSP/USP di Kabupaten Kupang, 2017 <i>Allocation of Revolving Fund to the Empowerment of KSP/USP in Kupang Regency, 2017</i>	307
9.5.1	Banyaknya Kredit, Pelunasan dan Sisa Kredit pada Akhir Bulan di Pegadaian Kabupaten Kupang Dirinci per Bulan, 2017 <i>Number of Credits, Redemptions and the Remaining Credit at End of Month in Pawnshop in Kupang Regency by Month, 2017</i>	308
10.1	Persentase Rumah Tangga menurut Kelompok Pengeluaran per Kapita Sebulan di Kabupaten Kupang, 2017 <i>Percentage of Households by Group of Monthly per Capita Expenditure in Kupang Regency, 2017</i>	316
10.2	Rata-rata Pengeluaran per Kapita Sebulan Menurut Kelompok Barang di Kabupaten Kupang, 2017 <i>Average Monthly per Capita Expenditure by Group of Commodity in Kupang Regency, 2017</i>	317
11.1	PDRB Kabupaten Kupang Atas Dasar Harga Berlaku, 2013-2017 <i>GRDP of Kupang Regency by Industrial Origin at Current Prices, 2013-2017</i>	324
11.2	PDRB Kabupaten Kupang Atas Dasar Harga Konstan Tahun 2010, 2013-2017 <i>GRDP of Kupang Regency by Industrial Origin at 2010 Constant Price, 2013-2017</i>	325

11.3	Distribusi Persentase PDRB Kabupaten Kupang Atas Dasar Harga Berlaku, 2013-2017 <i>Percentage Distribution of GRDP of Kupang Regency by Industrial Origin at Current Price, 2013-2017.....</i>	326
11.4	Pertumbuhan PDRB Kabupaten Kupang Atas Dasar Harga Konstan Tahun 2010, 2013-2017 <i>Growth of GRDP of Kupang Regency by Industrial Origin at 2000 Constant Price, 2013-2017.....</i>	327
11.5	Indeks Implisit PDRB Kabupaten Kupang, 2013-2017 <i>Implicit Index of GRDP of Kupang Regency, 2013-2017.....</i>	328
11.6	Laju Implisit PDRB Kabupaten Kupang, 2013-2017 <i>Growth of Implicit Index of GRDP of Kupang Regency, 2013-2017.....</i>	329
12.1	Indikator Kemiskinan Kabupaten Kupang, 2016-2017 <i>Poverty Indicator of Kupang Regency, 2016-2017.....</i>	337
12.2	Indeks Pembangunan Manusia (IPM) Kabupaten Kupang, 2016-2017 <i>Human Development Index (HDI) of Kupang Regency, 2016-2017.....</i>	338
13.1	Penduduk Kabupaten/Kota Menurut Jenis Kelamin di Provinsi NTT, 2017 <i>Population of Regencies/Municipality by Sex within NTT Province, 2017</i>	342
13.2	PDRB Perkapita Kabupaten/Kota di Provinsi NTT (Rp), 2014-2017 <i>Per Capita GRDP of Regencies/Municipality within NTT Province (Rps), 2014-2017</i>	343
13.3	Jumlah dan Persentase Penduduk Miskin Menurut Kabupaten/Kota di Provinsi NTT, 2017 <i>Total and Percentage of Poor Population by Regencies/Municipality within NTT Province, 2017.....</i>	344

13.4	Indeks Pembangunan Manusia (IPM) Menurut Kabupaten/Kota di Provinsi NTT, 2016-2017 <i>Human Development Index by Regencies/Municipality within NTT Province, 2016-2017.....</i>	345
13.5	Indeks Kemahalan Konstruksi (IKK) Menurut Kabupaten/Kota di Provinsi NTT, 2017 <i>Construction Cost Index by Regencies/Municipality within NTT Province, 2017</i>	346
13.6	TPT Menurut Kabupaten/Kota di Provinsi NTT, 2017 <i>OUR by Regencies/Municipality within NTT Province, 2017..</i>	347

<https://kupangkab.bps.go.id>

PENJELASAN UMUM

Explanatory Notes

Tanda-tanda, satuan dan lain-lainnya yang digunakan dalam publikasi ini adalah sebagai berikut/*Symbols, measurement units and other acronyms used in this publication are as follows:*

1. TANDA-TANDA/*SYMBOLS*

Data tidak tersedia/ <i>Data not available</i>	:	...
Tidak ada atau nol/ <i>Null or zero</i>	:	-
Data dapat diabaikan/ <i>Data negligible</i>	:	0
Tanda desimal/ <i>Decimal</i>	:	,
Rupiah/ <i>Rupiah</i>	:	Rp
Meter/ <i>Meter</i>	:	m
Meter persegi/ <i>Meter per square</i>	:	m ²
Meter kubik/ <i>Meter cubic</i>	:	m ³
Kilometer/ <i>Kilometer</i>	:	km
Kilometer persegi/ <i>Kilometer per square</i>	:	km ²
Hektar/ <i>Hectare</i>	:	ha
Kwintal/ <i>Quintal</i>	:	kw

2. SATUAN/*UNITS*

Barrel/ <i>Barrel</i>	:	158,99 liter/ <i>liters</i> = 1/6,2898 m ³
Hektar (ha)/ <i>Hectare (ha)</i>	:	10 000m ²
Kilometer (km)/ <i>Kilometers (km)</i>	:	1 000 meter (m)/ <i>meters (m)</i>
Knot/ <i>Knot</i>	:	1,8523 km per jam/ <i>km per hour</i>
Kuintal/ <i>Quintal</i>	:	100 kg
Ton/ <i>Ton</i>	:	1 000 kg
Liter (untuk beras)/ <i>Litre (for rice)</i>	:	0,80 kg
Sak (untuk semen)/ <i>Sack (for cement)</i>	:	40 kg atau/ <i>or</i> 50 kg
Satuan lain <i>Others units</i>	:	buah, butir, helai/lembar, kaleng, batang, pulsa, ton kilometer (ton- km), jam, menit, persen (%) <i>unit, pack, number, pieces, tin, pulse, ton-kilometers (ton-km), hour, minute, percents (%)</i>

Perbedaan angka di belakang koma disebabkan oleh pembulatan angka.
The difference in decimal numbers is caused by rounding.

3. SINGKATAN/GLOSSARY

APBD	: Anggaran Pendapatan dan Belanja Daerah	<i>The Budgeted Regional Revenues and Expenditures</i>
ASDP	: Angkutan Sungai, Danau dan Penyeberangan	<i>River, Lake and Ferry Transportation</i>
Bappeda	: Badan Perencanaan Pembangunan Daerah	<i>Regional Planning and Development Board</i>
BKN	: Badan Kepegawaian Negara	<i>State Personnel Board</i>
BKIA	: Balai Kesehatan Ibu dan Anak	<i>Maternal and Child Health Centers</i>
BMG	: Badan Meteorologi dan Geofisika	<i>Meteorological and Geophysical Boards</i>
BRI	: Bank Rakyat Indonesia	<i>People's Bank of Indonesia</i>
Capil	: Catatan Sipil	<i>Civil Registration</i>
CPNS	: Calon Pegawai Negeri Sipil	<i>Candidate for Civil Servant</i>
DAU	: Dana Alokasi Umum	<i>General Allocation Funds</i>
DPRD	: Dewan Perwakilan Rakyat Daerah	<i>Regional House of Representative</i>
IKKR	: Industri Kecil dan Kerajinan Rumah tangga	<i>Small Scale and Household Industry</i>
IHPB	: Indeks Harga Perdagangan Besar	<i>Wholesale Price Index</i>
IHK	: Indeks Harga Konsumen	<i>Consumer Price Index</i>
KB	: Keluarga Berencana	<i>Family Planning</i>
Kesbang Pol	: Kesejahteraan Bangsa dan Politik	<i>National Welfare and Politic</i>
KKB	: Klinik Keluarga Berencana	<i>Family Planning Clinic</i>
KLUI	: Klasifikasi Lapangan Usaha Indonesia	<i>Indonesia Standard Industrial Classification</i>
KORPRI	: Korps Pegawai Negeri	<i>Civil Servant Association</i>
KPU	: Komisi Pemilihan Umum	<i>General Elections Commission</i>
KSP/USP	: Koperasi Simpan Pinjam/Unit Simpan Pinjam	<i>Savings and Loan Cooperative/Savings and Load Unit</i>
KUD	: Koperasi Unit Desa	<i>Village Cooperative</i>
KWh	: <i>Kilowatt hour</i>	<i>Kilowatt hour</i>
Linmas	: Perlindungan Masyarakat	<i>Community Protection</i>
NTT	: Nusa Tenggara Timur	<i>Nusa Tenggara Timur</i>
PDAM	: Perusahaan Daerah Air Minum	<i>Regional Water Supply Company</i>
PDE	: Pengolahan Data Elektronik	<i>Electronic Data Processing</i>
PDRB	: Produk Domestik Regional Bruto	<i>Gross Regional Domestic Product</i>
Perindag	: Perindustrian dan Perdagangan	<i>Industry and Trade</i>
PLN	: Perusahaan Listrik Negara	<i>State Electricity Enterprise</i>
PNS	: Pegawai Negeri Sipil	<i>Civil Servant</i>

PPKAD	: Pendapatan dan Pengelolaan Keuangan dan Aset Daerah	<i>Revenue and Management of Region's Finance and Asset</i>
Puskesmas	: Pusat Kesehatan Masyarakat	<i>Public Health Center</i>
RPH	: Rumah Pematongan Hewan	<i>Slaughter House</i>
SD	: Sekolah Dasar	<i>Primary School</i>
SMK	: Sekolah Menengah Kejuruan	<i>Vocational School</i>
SMP	: Sekolah Menengah Pertama	<i>Junior High School</i>
SMU	: Sekolah Menengah Atas	<i>Senior High School</i>
SNSE	: Sistem Nacara Sosial Ekonomi	<i>Social Accounting Matrix- SAM</i>
Sakernas	: Survei Angkatan Kerja Nasional	<i>National Labor Force Survey</i>
SP	: Sensus Penduduk	<i>Population Census</i>
Supas	: Survei Penduduk Antar Sensus	<i>Inter-censal Population Survey</i>
Susenas	: Survei Sosial Ekonomi Nasional	<i>National Socio Economic Survey</i>
TBM	: Tanaman Bahan Makanan	<i>Food Crops</i>
TNI	: Tentara Nasional Indonesia	<i>Indonesian National Armed Forces</i>
TPAK	: Tingkat Partisipasi Angkatan Kerja	<i>Labor Force Participation Rate</i>
TPT	: Tingkat Pengangguran Terbuka	<i>Open Unemployment Rate</i>
UKM	: Usaha Kecil Menengah	<i>Small and Medium Industries</i>
VA	: Volt Ampere	<i>Volt-Ampere</i>
WNI	: Warga Negara Indonesia	<i>Indonesian Citizen</i>
WNA	: Warga Negara Asing	<i>Foreign Citizen</i>

<https://kupangkab.bps.go.id>

GEOGRAFI DAN IKLIM

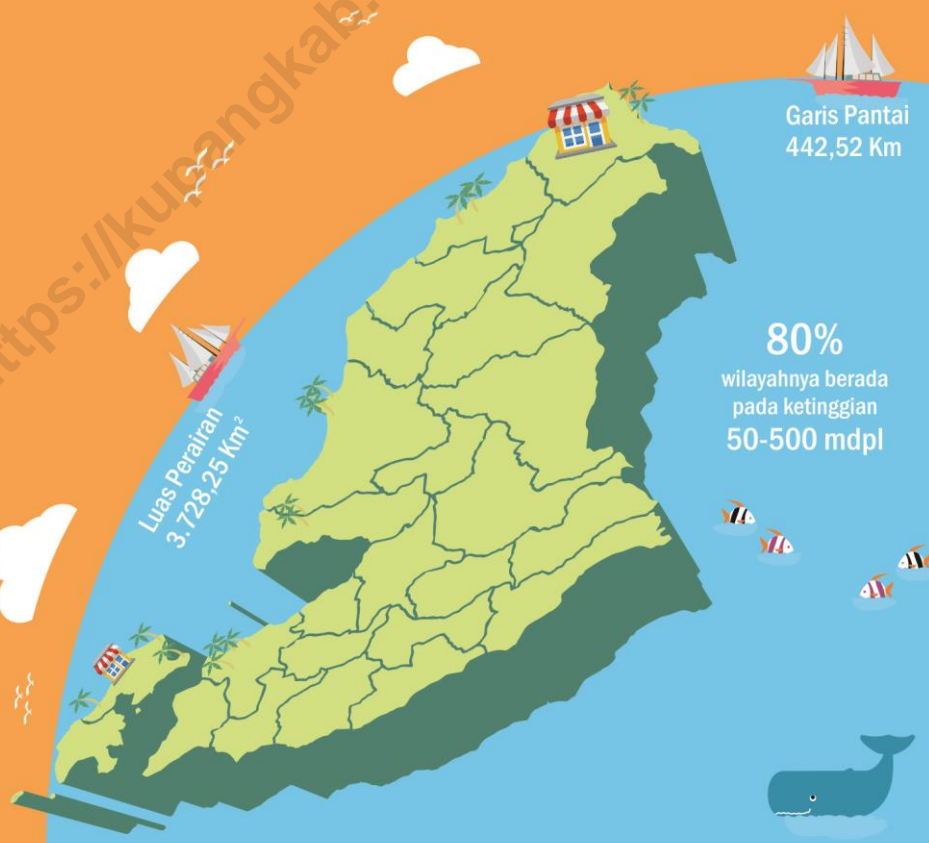
GEOGRAPHY AND CLIMATE

1

KABUPATEN KUPANG TERBAGI MENJADI

24 KECAMATAN **177** DESA/KELURAHAN

<https://kupangkab.go.id>



Luas Perairan
3.728,25 Km²

Garis Pantai
442,52 Km

80%
wilayahnya berada
pada ketinggian
50-500 mdpl

PENJELASAN TEKNIS

TEHNICAL NOTES

1. Secara astronomis Kabupaten Kupang terletak antara -9^o15' 11,78" - -10^o22 14,25" Lintang Selatan dan antara 123^o16' 10,66" - 124^o13' 42,15" Bujur Timur.

2. Adapun batas-batas kabupaten ini adalah sebagai berikut: Utara dengan laut Sawu dan selat Ombai, Barat dengan Kota Kupang, Kabupaten Rote Ndao, Kabupaten Sabu Raijua dan laut Sawu, Selatan dengan Samudera Hindia dan Timur dengan Kabupaten Timor Tengah Selatan dan Negara Timor Leste.

3. Permukaan tanah di wilayah Kabupaten Kupang umumnya berbukit-bukit, bergunung-gunung dan sebagian terdiri dari dataran rendah dengan perincian kemiringan sebagai berikut:

- 0^o - 2^o = 34.462 Ha (4,97 %)
- 3^o - 15^o = 197.145 Ha (28,41 %)
- 15^o - 40^o = 324.771 Ha (46,81 %)
- > 41^o = 137.494 Ha (19,82 %)

4. Secara umum, wilayah Kabupaten Kupang berada antara 0 – 500 meter di atas permukaan laut, dengan perincian sebagai berikut :

- 0 – 50 m = 47.144 Ha (7,44 %)
- 50 – 100 m = 112.126 Ha (17,69 %)
- 100 – 150 m = 98.133 Ha (15,48 %)
- 150 – 500 m = 301.960 Ha (47,64 %)
- > 500 m = 74.509 Ha (11,75 %)

5. Sebagian besar flora di kabupaten ini terdiri dari rumput, pohon lontar, pohon pinus, cendana, dan gewang.

1. *Kupang Regency is located between - 9^o15' 11,78" - -10^o22 14,25" South Latitude and between 123^o16' 10,66" - 124^o13' 42,15" East Longitudes.*

2. *This regency has boundaries as follows: North – Sawu sea and Ombai narrows, West – Kupang city, Rote Ndao regency, Sabu Raijua regency and Sawu sea, South – Atlantic Ocean, and East – Timor Tengah Selatan regency and Timor Leste.*

3. *In general, land surface in Kupang Regency are hilly, mountainous, and few parts are flat and the details of their slope are as follows :*

- 0^o - 2^o = 34,462 Ha (4.97 %)
- 3^o - 15^o = 197,145 Ha (28.41 %)
- 15^o - 40^o = 324,771 Ha (46.81 %)
- > 41^o = 137,494 Ha (19.82 %)

4. *Most of Kupang Regency's area are located on 0 – 500 meters above the sea level which details are as follows :*

- 0 – 50 m = 47,144 Ha (7.44%)
- 50 – 100 m = 112,126 Ha (17.69%)
- 100 – 150 m = 98,133 Ha (15.48%)
- 150 – 500 m = 301,960 Ha (47.64%)
- > 500 m = 74,509 Ha (11.75%)

5. *Typical plants of this regency are grass, papyrus, pine tree, sandalwood, and 'gewang', while typical animals are*

Sedangkan fauna terdiri dari kerbau, sapi, kuda, kambing, babi, domba, ular dan unggas diantaranya ayam, burung kakatua, nuri dan sebagainya.

buffalo, cow, horse, goat, pig, sheep, snake and fowls such as chicken, cockatoo, parrot and so on.

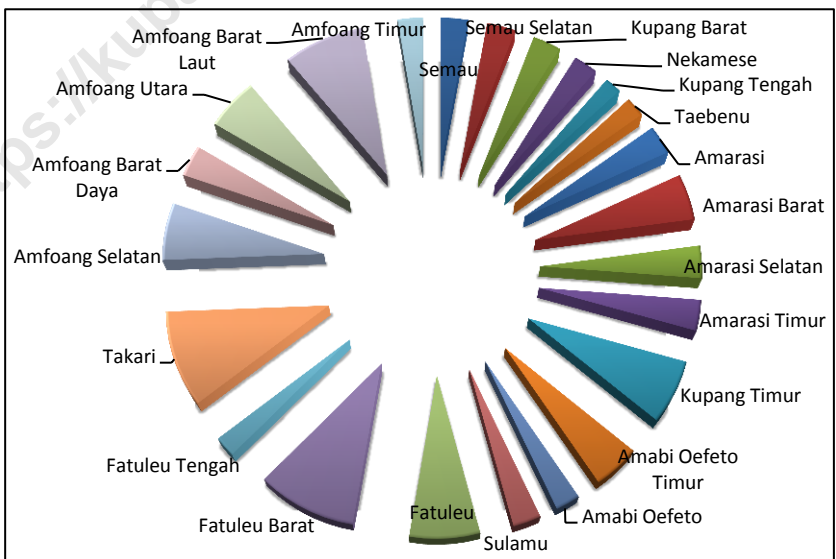
6. Seperti halnya di wilayah lain di Indonesia, Kabupaten Kupang juga hanya dikenal 2 musim yaitu kemarau dan hujan. Secara umum, musim kemarau terjadi pada Juni-September, sedangkan musim hujan pada Desember-Maret.

6. *Similar to other places in Indonesia, Kupang Regency has only two seasons: dry and rainy. In general, dry season is from June to September, while rainy season is from December to March.*

ULASAN SINGKAT
A BRIEF NOTE

Wilayah administrasi Kabupaten Kupang covers three islands namely Semau, Timor, and Kera which are inhabited. By the districts, there were 24 districts in this regency in 2016. The largest area was in Takari which was 9,59 per cent of Kupang area (5.298,13 km²).

Gambar 1.1 Distribusi Luas Wilayah Menurut Kecamatan di Kabupaten Kupang, 2017
Figure Area Distribution by District in Kupang Regency, 2017



1.1 KEADAAN GEOGRAFI GEOGRAPHY

Tabel : 1.1.1 **Jumlah Pulau Menurut Status Penghunian di Kabupaten Kupang, 2017**
Table : 1.1.1 *Number of Islands by Inhabitation Status in Kupang Regency, 2017*

Pulau <i>Island</i>	Jumlah <i>Total</i>
(1)	(2)
Dihuni/ <i>Inhabitted</i>	3
Tidak Dihuni/ <i>Not Inhabitted</i>	21
Jumlah / Total	24

Sumber: Bagian Tata Pemerintahan Setda Kabupaten Kupang

Source Governance Administration Section at Regional Secretariat of Kupang Regency

Tabel : 1.1.2 **Luas Daerah Menurut Pulau yang Dihuni di Kabupaten Kupang, 2017**
Table : *Total Area by Inhabited Island in Kupang Regency, 2017*

	Pulau Island	Luas Daerah Area (Ha)
	(1)	(2)
01.	Semau	135
02.	Timor	515 250
03.	Kera	48
Kabupaten Kupang Kupang Regency		515 433

Sumber: Bagian Tata Pemerintahan Setda Kabupaten Kupang
Source: *Governance Administration Section at Regional Secretariat of Kupang Regency*

Tabel : 1.1.3 Luas Wilayah dan Dasar Hukumnya Menurut Kecamatan, 2017
Table Total Area and Its Legal Basis by District, 2017

Kecamatan <i>District</i>	Luas wilayah <i>Total Area</i> (Km ²)	Dasar Hukum <i>Legal Basis</i>
(1)	(2)	
01. Semau	143,42	SK Gub NTT No. 65/PEM/Tahun 1984
02. Semau Selatan	153,00	Perda No. 18 Tahun 2005
03. Kupang Barat	149,72	SK Gub NTT No. Pem/66/1/32 Tahun 1963
04. Nekemese	128,40	Perda No. 14 Tahun 2002
05. Kupang Tengah	88,64	SK Gub NTT No. Pem/66/1/32 Tahun 1963
06. Taebenu	106,42	Perda No. 19 Tahun 2005
07. Amarasi	154,90	SK Gub NTT No. Pem/66/1/32 Tahun 1963
08. Amarasi Barat	246,47	Perda No. 13 Tahun 2002
09. Amarasi Selatan	172,71	Perda No. 12 Tahun 2002
10. Amarasi Timur	162,92	Perda No. 11 Tahun 2002
11. Kupang Timur	338,60	SK Gub NTT No. Pem/66/1/32 Tahun 1963
12. Amabi Oefeto Timur	236,72	Perda No. 15 Tahun 2002
13. Amabi Oefeto	123,90	Perda No. 20 Tahun 2005
14. Sulamu	141,18	SK Gub NTT No. 65/PEM/Tahun 1984
15. Fatuleu	351,52	SK Gub NTT No. Pem/66/1/32 Tahun 1963
16. Fatuleu Barat	496,47	Perda No. 22 Tahun 2005
17. Fatuleu Tengah	107,85	Perda No. 23 Tahun 2005
18. Takari	508,13	SK Gub NTT No. 65/PEM/Tahun 1984
19. Amfoang Selatan	305,09	SK Gub NTT No. Pem/66/1/32 Tahun 1963
20. Amfoang Barat Daya	167,61	Perda No. 16 Tahun 2002
21. Amfoang Utara	278,42	SK Gub NTT No. 65/PEM/Tahun 1984
22. Amfoang Barat Laut	428,59	Perda No. 17 Tahun 2002
23. Amfoang Timur	133,24	Perda No. 21 Tahun 2005
24. Amfoang Tengah	174,21	Perda No. 05 Tahun 2007
Kabupaten Kupang <i>Kupang Regency</i>	5 298,13	

Sumber: Bagian Tata Pemerintahan Setda Kabupaten Kupang
Source Governance Administration Section at Regional Secretariat of Kupang Regency

Tabel : 1.1.4 **Luas Perairan dan Panjang Garis Pantai di Kabupaten Kupang, 2017**
Table *Marine Area and Length of Coastline in Kupang Regency, 2017*

Uraian <i>Description</i>		Luas dan Panjang <i>Area and Length</i>
(1)		(2)
01.	Luas Perairan <i>Marine Area</i>	3 278,25 km ²
02.	Panjang Garis Pantai <i>Length of Coastline</i>	442,52 km

Sumber: Dinas Kelautan dan Perikanan Kabupaten Kupang
Source *Marine and Fishery Service of Kupang Regency*

1.2 KEADAAN IKLIM CLIMATE

Tabel : 1.2.1 Rata-rata Curah Hujan, Kecepatan Angin dan Tekanan Udara Menurut Bulan di Kabupaten Kupang, 2017
Table : Average Rain Days, Wind Velocity and Air-Pressure by Month in Kupang Regency, 2017

Bulan Month	Jumlah Curah Hujan Total Rainfall (mm)	Jumlah Hari Hujan Day Rainfall	Tekanan Udara Air-Pressure (mBar)
(1)	(2)	(3)	(4)
Januari/January	157	15	...
Februari/February	89	9	...
Maret/March	145	14	...
April/April	104	12	...
Mei/May	8	2	...
Juni/June	-	-	...
Juli/July	-	-	...
Agustus/August	-	-	...
September/September	-	-	...
Oktober/October	88	6	...
November/November	145	11	...
Desember/December	220	20	...

Sumber: Stasiun Klimatologi Kelas II Kupang
Source Kupang Climatology Class II Station

Tabel : 1.2.2 **Rata-rata Temperatur, Kelembaban dan Penyinaran Matahari Menurut Bulan di Kabupaten Kupang, 2017**
Table *Average Temperature, Humidity and Sunshine by Month in Kupang Regency, 2017*

Bulan <i>Month</i>	Rata-rata Temperatur <i>Average Temperature</i> (Deg. C)	Kelembaban <i>Humidity</i> (%)	Lama Penyinaran Matahari <i>Sunshine Duration</i> (%)
(1)	(2)	(3)	(4)
Januari/ <i>January</i>
Februari/ <i>February</i>
Maret/ <i>March</i>
April/ <i>April</i>
Mei/ <i>May</i>
Juni/ <i>June</i>
Juli/ <i>July</i>
Agustus/ <i>August</i>
September/ <i>September</i>
Oktober/ <i>October</i>
November/ <i>November</i>
Desember/ <i>December</i>

Sumber: Stasiun Klimatologi Kelas II Kupang
Source *Kupang Climatology Class II Station*

Keterangan:

Nama Stasiun Pengamatan : Pos Hujan Hueknutu

Kecamatan : Takari

Kabupaten: Kupang

Alat Ukur : Penakar Hujan Obs

<https://kupangkab.bps.go.id>



2.859



2.759

JUMLAH PEGAWAI PEREMPUAN
PEMDA KAB KUPANG

JUMLAH PEGAWAI LAKI-LAKI
PEMDA KAB KUPANG



PENJELASAN TEKNIS

1. Kabupaten Kupang, hingga tahun 2016, terdiri dari 24 kecamatan, 160 desa dan 17 kelurahan. Ibukota kabupaten ini berada di Oelamasi yang terletak di Kecamatan Kupang Timur.
2. Kelurahan adalah wilayah administrasi setingkat desa yang dikepalai oleh seorang Lurah yang berstatus pegawai negeri dan bertanggungjawab langsung ke Camat.
3. Pamong Praja adalah perangkat Pemerintah Daerah dalam memelihara ketentraman dan ketertiban umum serta menegakkan Peraturan Daerah. Organisasi dan tata kerja Satuan Polisi Pamong Praja ditetapkan dengan Peraturan Daerah.

TECHNICAL NOTES

1. *Kupang Regency, until 2016, consisted of 24 districts, 160 villages and 17 'kelurahan'. Capital city of this regency is Oelamasi where located in Kupang Timur District.*
2. *'Kelurahan' is an administration region that is similar to village but administered by a 'lurah'. Lurah is a civil servant and directly responsible to their Camat.*
3. *Pamong Praja is regional government's apparatus whose tasks are to maintain public security and orderliness and Regional Regulation enforcement. Organization and work management of Police Officer Unit of Pamong Praja is established in Regional Regulation.*

ULASAN SINGKAT

A BRIEF NOTE

Hingga tahun 2017, terdapat 160 desa dan 17 kelurahan di Kabupaten Kupang. Selain itu, terdapat juga 672 dusun, 1.106 RW dan 2.332 RT. Kupang Tengah, merupakan kecamatan dengan jumlah wilayah administrasi terbanyak yakni 7 desa, 1 'kelurahan', 34 dusun, 81 RW dan 193 RT.

In 2017, there were 160 villages and 17 "kelurahan" in Kupang Regency. A part from that, there were also 672 sub-villages, 1.106 community associations and 2.332 neighborhood associations. Kupang Tengah had the highest number of government administrations which were 7 villages, 1 'kelurahan', 34 sub-villages, 81 community associations and 193 neighborhood associations.

Jumlah pegawai pemerintah daerah pada tahun 2017 sebanyak 5.618 orang yang terdiri atas 2.859 laki-laki dan 2.759 perempuan. Lebih dari 50% dari total pegawai tersebut adalah pegawai kecamatan.

The number of local government employees, in 2017, was 5.618 employees consisted of 2.859 males and 2.759 females. More than 50% of total employees were district employees.

Selain instansi pemerintah daerah, terdapat juga beberapa instansi pemerintah pusat di kabupaten ini, diantaranya, Kejaksaan, Pengadilan Negeri, Badan Pertanahan Nasional, Kementerian Agama dan Badan Pusat Statistik.

A part from local government, there were also central government institutions in Kupang Regency namely District Attorney, District Court, National Land Agency, Ministry of Religious Affairs and BPS-Statistics.

Keanggotaan DPRD Kabupaten Kupang terdiri atas 10 Partai yang terbagi dalam 9 fraksi dan tiga komisi. Adapun total anggota sebanyak 35 orang.

House of Representatives of Kupang Regency includes 10 parties consisted of 9 factions and three commissions. In total, there are 35 members.

Tabel : 2.1 **Ibukota Kecamatan dan Jumlah Desa dan Kelurahan di Kabupaten Kupang, 2017**
Capital Districts and Number of Villages and 'Kelurahan' in Kupang Regency, 2017

Kecamatan <i>District</i>	Ibukota <i>Capital</i>	Jumlah Desa <i>Number of</i> <i>Villages</i>	Jumlah Kelurahan <i>Number of</i> <i>'Kelurahan'</i>
(1)	(2)	(3)	(4)
01. Semau	Uitao	8	-
02. Semau Selatan	Akle	6	-
03. Kupang Barat	Batakte	10	2
04. Nekamese	Oemasi	11	-
05. Kupang Tengah	Tarus	7	1
06. Taebenu	Baumata	8	-
07. Amarasi	Oekabiti	8	1
08. Amarasi Barat	Teunbaun	7	1
09. Amarasi Selatan	Buraen	3	2
10. Amarasi Timur	Pakubaun	4	-
11. Kupang Timur	Babau	8	5
12. Amabi Oefeto Timur	Oemofa	10	-
13. Amabi Oefeto	Fatuknutu	7	-
14. Sulamu	Sulamu	6	1
15. Fatuleu	Camplong	9	1
16. Fatuleu Barat	Poto	5	-
17. Fatuleu Tengah	Oelbiteno	4	-
18. Takari	Takari	9	1
19. Amfoang Selatan	Lelogama	6	1
20. Amfoang Barat Daya	Manubelon	4	-
21. Amfoang Utara	Naikliu	5	1
22. Amfoang Barat Laut	Soliu	6	-
23. Amfoang Timur	Nunuanah	5	-
24. Amfoang Tengah	Fatumonas	4	-
Kabupaten Kupang <i>Kupang Regency</i>		160	17

Sumber: Dinas Pemberdayaan Masyarakat dan Desa Kabupaten Kupang
Source *Community Empowerment & Village Service of Kupang Regency*

Tabel
Table : 2.2

Jumlah Dusun, Rukun Warga dan Rukun Tetangga Menurut Kecamatan di Kabupaten Kupang, 2017
Number of Sub-Villages, Community Associations and Neighborhood Associations by District in Kupang Regency, 2017

Kecamatan <i>District</i>	Dusun <i>Sub-village ¹⁾</i>	Rukun Warga <i>Community Association ²⁾</i>	Rukun Tetangga <i>Neighborhood Association ²⁾</i>
(1)	(2)	(3)	(4)
01. Semau	36	39	81
02. Semau Selatan	28	46	93
03. Kupang Barat	47	55	113
04. Nekemese	48	66	130
05. Kupang Tengah	34	81	193
06. Taebenu	36	56	120
07. Amarasi	30	58	113
08. Amarasi Barat	38	71	149
09. Amarasi Selatan	14	28	56
10. Amarasi Timur	15	28	64
11. Kupang Timur	32	59	135
12. Amabi Oefeto Timur	44	77	156
13. Amabi Oefeto	27	54	111
14. Sulamu	24	36	77
15. Fatuleu	42	73	154
16. Fatuleu Barat	19	38	74
17. Fatuleu Tengah	14	24	51
18. Takari	42	70	159
19. Amfoang Selatan	20	28	57
20. Amfoang Barat Daya	11	22	43
21. Amfoang Utara	19	23	53
22. Amfoang Barat Laut	26	27	55
23. Amfoang Timur	14	22	48
24. Amfoang Tengah	12	25	47
Kabupaten Kupang <i>Kupang Regency</i>	672	1 106	2 332

Sumber: Dinas Pemberdayaan Masyarakat dan Desa Kabupaten Kupang
Source *Community Empowerment & Village Service of Kupang Regency*

Tabel : 2.3 **Jumlah PNS dan CPNS Daerah Menurut Instansi dan Jenis Kelamin di Lingkungan Pemerintah Daerah Kabupaten Kupang, 2017**
Number of Regional PNS and CPNS by Institution and Sex in Local Government Institutions of Kupang Regency, 2017

	Instansi <i>Institution</i>	Laki-laki <i>Male</i>	Perempuan <i>Female</i>	Jumlah <i>Total</i>
	(1)	(2)	(3)	(4)
01. SEKRETARIAT DAERAH/REGIONAL SECRETARIAT				
1.	Sekretaris Daerah/ <i>Secretary of the Region</i>	1	-	1
2.	Staf Ahli / <i>Specialist Expert Staff</i>	2	1	3
3.	Asisten I/ <i>Assistant I</i>	-	1	1
	i. Bagian Administrasi Pemerintahan <i>Governance Administration Section</i>	7	2	9
	ii. Bagian Administrasi Kemasyarakatan <i>Community Administration Section</i>	2	3	5
	iii. Bagian Administrasi Kesejahteraan Rakyat <i>Social Welfare Administration Section</i>	5	3	8
4.	Asisten II/ <i>Assistant II</i>	1	-	1
	i. Bagian Administrasi Pembangunan <i>Development Administration Section</i>	5	4	9
	ii. Bagian Administrasi SDA <i>Natural Resources Administration Section</i>	5	2	7
	iii. Bagian Administrasi Perekonomian <i>Economic Administration Section</i>	4	3	7
	iv. Bagian Pengadaan Barang dan Jasa <i>Procurement Goods and Services Section</i>	4	2	6
5.	Asisten III/ <i>Assistant III</i>	-	1	1
	i. Bagian Umum dan Protokol <i>General Section and Protocol</i>	17	11	28
	ii. Bagian Organisasi <i>Organization Section</i>	5	2	7
	iii. Bagian Hukum <i>Law Section</i>	7	3	10
	iv. Bagian Humas <i>Public Relation Section</i>	3	3	6

Tabel Lanjutan/Continued Table 2.3

Instansi <i>Institution</i>	Laki-laki <i>Male</i>	Perempuan <i>Female</i>	Jumlah <i>Total</i>
(1)	(2)	(3)	(4)
02. SEKRETARIAT DPRD <i>DPRD SECRETARIAT</i>	23	10	33
03. SEKRETARIAT KPU <i>KPU SECRETARIAT</i>	8	-	8
04. SEKRETARIAT KORPRI <i>KORPRI SECRETARIAT</i>	5	4	9
05. INSPEKTORAT DAERAH <i>REGIONAL INSPECTORATE</i>	24	20	44
06. SATUAN POLISI PAMONG PRAJA DAN PEMADAM KEBAKARAN <i>POLICE OFFICER UNIT OF PAMONG PRAJA AND FIREFIGHTERS</i>	54	7	61
07. LEMBAGA PENYIARAAN PUBLIK LOKAL RADIO <i>LOCAL PUBLIC BROADCASTING AGENCY-RADIO</i>	5	3	8
08. DINAS-DINAS SERVICES			
1. Dinas Pariwisata <i>Tourism Service</i>	12	12	24
2. Dinas Kelautan dan Perikanan <i>Marine and Fishery Service</i>	18	9	27
3. Dinas Kependudukan dan Pencatatan Sipil <i>Population and Civil Registration Service</i>	13	10	23
4. Dinas Kesehatan <i>Health Service</i>	34	26	60
5. Dinas Koperasi dan UMKM <i>Cooperative and Micro, Small and Medium Industries Service</i>	17	12	29
6. Dinas Pekerjaan Umum dan Penataan Ruang <i>Public Work and Spatial Planning Service</i>	49	18	67
7. Dinas Perumahan Rakyat dan Kawasan Permukiman <i>Public Housing and Residential Area Service</i>	15	4	18
8. Dinas Pertanahan <i>Land Service</i>	15	7	22

Tabel Lanjutan/*Continued Table 2.3*

	Instansi <i>Institution</i>	Laki-laki <i>Male</i>	Perempuan <i>Female</i>	Jumlah <i>Total</i>
	(1)	(2)	(3)	(4)
9.	Dinas Pendidikan dan Kebudayaan <i>Education and Culture Service</i>	48	23	71
10.	Dinas Kepemudaan dan Olahraga <i>Youth and Sports Service</i>	13	11	24
11.	Dinas Perhubungan <i>Transportation Service</i>	38	8	46
12.	Dinas Komunikasi dan Informatika <i>Communication and Information Service</i>	16	12	28
13.	Dinas Perindustrian, Perdagangan, Energi, dan Sumber Daya Mineral <i>Industry, Trade, Energy, and Mineral Resources</i>	17	14	31
14.	Dinas Ketahanan Pangan <i>Food Security Service</i>	16	8	24
15.	Dinas Lingkungan Hidup dan Kehutanan <i>Natural Environment and Forestry Service</i>	12	16	28
16.	Dinas Pertanian <i>Agriculture Service</i>	24	10	34
17.	Dinas Peternakan <i>Livestock Service</i>	28	21	49
18.	Dinas Sosial <i>Social Service</i>	17	8	25
19.	Dinas Tenaga Kerja dan Transmigrasi <i>Labour and Transmigration Service</i>	21	13	34
20.	Dinas Kearsipan dan Perpustakaan Daerah <i>Archives and Regional Library Service</i>	14	15	29
21.	Dinas Pemberdayaan Masyarakat dan Desa <i>Community Empowerment & Village Service</i>	13	14	27
22.	Dinas Penanaman Modal dan Pelayanan Terpadu Satu Pintu <i>Investment & Integrated Licensing Service</i>	8	20	28

Tabel Lanjutan/Continued Table 2.3

	Instansi Institution	Laki- laki Male	Perempuan Female	Jumlah Total
	(1)	(2)	(3)	(4)
23.	Dinas Pengendalian Penduduk, Keluarga Berencana, Pemberdayaan Perempuan dan Perlindungan Anak <i>Population Controlling, Family Planning, Woman Empowerment & Child Protection Service</i>	23	18	41
09.	BADAN-BADAN/BOARDS			
1.	Badan Kepegawaian, Pendidikan, dan Pelatihan <i>Board of Personnel Affairs, Education, and Training</i>	25	25	50
2.	Badan Pelaksana Penyuluh, Pertanian, Perikanan dan Kehutanan <i>Board of Implementing For Agriculture, Fisheries, and Forestry</i>	30	10	40
3.	Badan Penanggulangan Bencana Daerah <i>Regional Board of Disaster Management</i>	14	12	26
4.	Badan Pengelola Perbatasan Daerah <i>Board of Regional Border Management</i>	16	4	20
5.	Badan Pendapatan Daerah <i>Board of Regional Revenue</i>	20	19	39
6.	Badan Pengelola Keuangan dan Aset Daerah <i>Board Regional Financial and Asset Management</i>	29	25	54
7.	BP4D <i>Regional Planning and Research & Development Board</i>	19	11	30
10.	KANTOR/OFFICES			
1.	Kantor Kesatuan Bangsa dan Politik <i>National Unity and Political Affairs Office</i>	8	7	15
11.	RUMAH SAKIT DAERAH NAIBONAT TIPE-C TYPE-C REGIONAL PUBLIC HOSPITAL OF NAIBONAT	31	91	122

Tabel Lanjutan/*Continued Table 2.3*

Instansi <i>Institution</i>	Laki-laki <i>Male</i>	Perempuan <i>Female</i>	Jumlah <i>Total</i>
(1)	(2)	(3)	(4)
12. KECAMATAN-KECAMATAN			
<i>DISTRICTS</i>			
1. Amabi Oefeto	49	56	105
2. Amabi Oefeto Timur	94	52	146
3. Amarasi	110	111	221
4. Amarasi Barat	95	111	206
5. Amarasi Selatan	77	59	136
6. Amarasi Timur	63	57	120
7. Amfoang Barat Daya	45	26	71
8. Amfoang Barat Laut	55	35	90
9. Amfoang Selatan	74	48	122
10. Amfoang Timur	55	22	77
11. Amfoang Tengah	48	24	72
12. Amfoang utara	55	36	91
13. Fatuleu	143	179	322
14. Fatuleu Barat	61	32	93
15. Fatuleu Tengah	45	26	71
16. Kupang Barat	134	178	312
17. Kupang Tengah	135	256	391
18. Kupang Timur	164	280	444
19. Nekamese	89	137	226
20. Semau	57	56	113
21. Semau Selatan	44	23	67
22. Sulamu	97	76	173
23. Taebenu	89	129	218
24. Takari	122	152	274
Kabupaten Kupang <i>Kupang Regency</i>	2 859	2 759	5 618

Sumber: Badan Kepegawaian, Pendidikan dan Pelatihan Kabupaten Kupang

Source: Board of Personnel Affairs, Education, and Training of Kupang Regency

Tabel : 2.4 **Jumlah PNS di Instansi Vertikal Menurut Instansi dan Jenis Kelamin di Kabupaten Kupang, 2017**
Number of PNS of Central Government Institution by Institution and Sex in Kupang Regency, 2017

Instansi <i>Institution</i>	Laki-laki <i>Male</i>	Perempuan <i>Female</i>	Jumlah <i>Total</i>
(1)	(2)	(3)	(4)
01. Kementerian Agama <i>Ministry of Religious Affairs</i>	118	92	210
02. Kementerian Agraria dan Tata Ruang/Badan Pertanahan Nasional Kantor Pertanahan Kabupaten Kupang <i>Agrarian Ministry and Spatial Planning/National Land Agency Land Office of Kupang Regency</i>	16	12	28
03. Badan Pusat Statistik Kabupaten Kupang <i>BPS-Statistics of Kupang Regency</i>	28	11	39
04. Kejaksaan Negeri Oelamasi <i>District Attorney of Oelamsai</i>	16	8	24
05. Pengadilan Negeri Oelamasi <i>District Court of Oelamsai</i>
Jumlah/Total	178	123	301

Sumber: Masing-masing instansi vertikal bersangkutan
Source Related Central Government Institutions

Tabel : 2.5 **Jumlah PNS di Lingkungan Pemerintah Daerah Kabupaten Kupang Menurut Golongan Kepangkatan dan Jenis Kelamin, 2017**
Number of PNS of Local Government of Kupang Regency by Level and Sex, 2017

	Golongan Level	Laki-laki Male	Perempuan Female	Jumlah Total
	(1)	(2)	(3)	(4)
1.	Golongan I/Level I	40	3	43
2.	Golongan II/Level II	765	900	1 665
3.	Golongan III/Level III	1 465	1 555	3 020
4.	Golongan IV/Level IV	589	301	890
	Jumlah/Total	2 859	2 759	5 618

Sumber: Badan Kepegawaian, Pendidikan dan Pelatihan Kabupaten Kupang
Source: Board of Personnel Affairs, Education, and Training of Kupang Regency

Tabel
Table : 2.6

**Jumlah PNS Instansi Vertikal Menurut Golongan
Kepangkatan dan Jenis Kelamin di Kabupaten Kupang,
2017**

*Number of PNS of Central Government Institutions by
Group of Level and Sex in Kupang Regency, 2017*

Golongan <i>Group of Stewardship</i>	Laki-laki <i>Male</i>	Perempuan <i>Female</i>	Jumlah <i>Total</i>
(1)	(2)	(3)	(4)
1. Golongan I/Level I	2	-	2
2. Golongan II/Level II	26	10	36
3. Golongan III/Level III	126	91	217
4. Golongan IV/Level IV	24	22	46
Jumlah/Total	178	123	301

Sumber: Masing-masing instansi vertikal bersangkutan
Source *Related Central Government Institutions*

Tabel : 2.7 **Jumlah PNS di Lingkungan Pemerintah Daerah Kabupaten Kupang Menurut Pendidikan Tertinggi dan Jenis Kelamin, 2017**
Number of Civil Servants of Local Government of Kupang Regency by Educational Level and Sex, 2017

Pendidikan Tertinggi <i>Educational Level</i>	Laki-laki <i>Male</i>	Perempuan <i>Female</i>	Jumlah <i>Total</i>
(1)	(2)	(3)	(4)
1. Sekolah Dasar (SD) <i>Primary School</i>	26	-	26
2. SLTP Sederajat <i>Junior High School</i>	35	5	40
3. SMU Sederajat <i>Senior High School</i>	1 188	886	2 074
4. Diploma I/II/III <i>Diploma I/II/III</i>	428	712	1 067
5. D IV/ S1 / S2 / S3 <i>D IV/ S1 / S2 / S3</i>	1 182	1 156	2 338
Jumlah/Total	2 859	2 759	5 618

Sumber: Badan Kepegawaian, Pendidikan dan Pelatihan Kabupaten Kupang
Source Board of Personnel Affairs, Education, and Training of Kupang Regency

Tabel : 2.8 Jumlah PNS Instansi Vertikal Menurut Pendidikan Tertinggi dan Jenis Kelamin di Kabupaten Kupang, 2017
Number of Public Servants of Central Government Institution by Educational Level and Sex in Kupang Regency, 2017

Pendidikan Tertinggi <i>Educational Level</i>	Laki-laki <i>Male</i>	Perempuan <i>Female</i>	Jumlah <i>Total</i>
(1)		(3)	(4)
1. Sekolah Dasar (SD) <i>Primary School</i>	-	-	-
2. SLTP Sederajat <i>Junior High School</i>	1	-	1
3. SMU Sederajat <i>Senior High School</i>	46	26	72
4. Diploma I/II/III <i>Diploma I/II/III</i>	15	9	24
5. D IV/ S1 / S2 / S3 <i>D IV/ S1 / S2 / S3</i>	116	88	204
Jumlah/Total	178	123	301

Sumber: Masing-masing instansi vertikal bersangkutan
Source Related Central Government Institutions

Tabel
Table

: 2.9

**Jumlah Anggota DPRD Kabupaten Kupang Menurut
Partai Politik dan Jenis Kelamin, 2016**

*Number of Parliament Members of Kupang Regency by
Political Party and Sex, 2016*

	Partai Politik <i>Political Party</i>	Laki-laki <i>Male</i>	Perempuan <i>Female</i>	Jumlah <i>Total</i>
	(1)	(2)	(3)	(4)
1.	Partai Golongan Karya	4	-	4
2.	PDI Perjuangan	4	1	5
3.	Partai Demokrat	2	2	4
4.	Partai Hanura	3	1	4
5.	Partai Nasional Demokrat	3	1	4
6.	Partai Amanat Nasional	3	-	3
7.	Partai Gerindra	5	-	5
8.	PKB	2	-	2
9.	Partai Bulan Bintang	1	-	1
10.	PKPI	3	-	3
	Jumlah/Total	30	5	35

Sumber: Sekretariat DPRD Kabupaten Kupang
Source Secretariat of Kupang Regency Parliament

Tabel
Table

: 2.10

Jumlah Anggota DPRD Kabupaten Kupang Menurut Fraksi dan Jenis Kelamin, 2016

Number of Parliament Members of Kupang Regency by Faction and Sex, 2016

	Fraksi <i>Faction</i>	Laki-laki <i>Male</i>	Perempuan <i>Female</i>	Jumlah <i>Total</i>
	(1)	(2)	(3)	(4)
1.	Golongan Karya	4	-	4
2.	PDI Perjuangan	4	1	5
3.	Partai Demokrat	2	2	4
4.	Partai Hanura	3	1	4
5.	Partai Nasional Demokrat	3	1	4
6.	Partai Amanat Nasional	3	-	3
7.	Partai Gerindra	5	-	5
8.	PKB + PBB	3	-	3
9.	PKPI	3	-	3
Jumlah/Total		30	5	35

Sumber: Sekretariat DPRD Kabupaten Kupang
Source *Secretariat of Kupang Regency Parliament*

Tabel : 2.11 **Jumlah Anggota DPRD Kabupaten Kupang Menurut Komisi dan Jenis Kelamin, 2016**
Number of Parliament Members of Kupang Regency by Commission and Sex, 2016

	Komisi <i>Commission</i>	Laki-laki <i>Male</i>	Perempuan <i>Female</i>	Jumlah <i>Total</i>
	(1)	(2)	(3)	(4)
1.	Komisi/ <i>Commission</i> A	8	1	9
2.	Komisi/ <i>Commission</i> B	10	1	11
3.	Komisi/ <i>Commission</i> C	9	2	11
	Jumlah/<i>Total</i>	27	4	31

Sumber: Sekretariat DPRD Kabupaten Kupang
Source *Secretariat of Kupang Regency Parliament*

*) Tidak termasuk 3 pimpinan (1 ketua dan 2 wakil)
Exclusive of 3 leaders (1 speaker and 2 deputy speakers)

<https://kupangkab.bps.go.id>

Jumlah penduduk laki-laki tahun 2017 sebanyak 190.480 jiwa

Jumlah penduduk perempuan tahun 2016 sebanyak 182.297 jiwa



Jumlah Tenaga Kerja Indonesia dari Kabupaten Kupang tahun 2017 berjumlah **304** orang

PENJELASAN TEKNIS

1. Sumber utama data kependudukan adalah Sensus Penduduk, yang dilaksanakan setiap sepuluh tahun sekali. Sensus Penduduk telah dilaksanakan sebanyak enam kali sejak Indonesia merdeka, yaitu tahun 1961, 1971, 1980, 1990, 2000, dan 2010. Selain Sensus Penduduk, untuk menjembatani ketersediaan data kependudukan di antara dua periode sensus, BPS melakukan Survei Penduduk Antar Sensus (SUPAS). SUPAS telah dilakukan sebanyak empat kali, tahun 1976, 1985, 1995 dan 2005. Selain Sensus Penduduk dan SUPAS, data penduduk juga diperoleh dari Proyeksi Penduduk serta Registrasi Penduduk yang dilakukan dimasing-masing desa

Dalam Sensus Penduduk, pencacahan dilakukan terhadap seluruh penduduk yang berdomisili di wilayah geografis Indonesia, termasuk warga negara asing, kecuali anggota Korps Diplomatik beserta keluarganya. Berbeda dengan pelaksanaan Sensus Penduduk sebelumnya, Sensus Penduduk 2010 melaksanakan metode pencacahan lengkap dengan jumlah variabel yang lebih banyak.

TECHNICAL NOTES

1. *Main source of demographic data is Population Census conducted every ten years. Since the Indonesian independence, Population Census has been conducted for six times: 1961, 1971, 1980, 1990, 2000 and 2010. In addition to Census, BPS also conducts Intercensal Population Census designed to provide demographic data between two Censuses. The survey has been conducted for four times: 1976, 1985, 1995 and 2005. A part from Population Census and Intercensal Population Census, population data is also resulted from Population Projection as well as Population Registration conducted in each village.*

In Population Census, all residents of the entire geographic territory of The Republic of Indonesia including Foreign Citizenship are counted. However, the Diplomatic Corps Members and their families are the exception. Different from previous Population Censuses, 2010 Population Census conducted a complete enumeration involving more complex variables.

Sensus Penduduk 2010 dilakukan serentak di seluruh tanah air mulai tanggal 1-31 Mei 2010. Metode pengumpulan data dilakukan dengan wawancara antara petugas sensus dengan responden. Cara pencacahan yang dipakai dalam Sensus Penduduk adalah kombinasi antara de jure dan de facto. Bagi penduduk yang bertempat tinggal tetap dipakai cara de jure, dicacah di mana mereka biasa tinggal, sedangkan untuk penduduk yang tidak bertempat tinggal tetap dicacah dengan cara de facto, yaitu dicacah di tempat di mana mereka ditemukan petugas sensus, biasanya pada malam 'Hari Sensus'.

Yang termasuk penduduk tidak bertempat tinggal tetap adalah tuna wisma, awak kapal berbendera Indonesia dan asing, penghuni perahu/rumah apung, masyarakat terpencil/terasing dan pengungsi.

Bagi mereka yang mempunyai tempat tinggal tetap tetapi sedang bertugas ke luar wilayah lebih dari enam bulan dan bermaksud menetap di sana dicacah di tempat tersebut. Selain itu, seseorang atau keluarga yang pindah ke suatu tempat kurang dari enam bulan tapi bermaksud untuk tinggal menetap

The 2010 Population Census was simultaneously conducted within all Indonesian territory from 1-31 May 2010. The data was collected by interviewing the respondents. The combination of de jure and de facto approach were applied during the Census. De jure was applied for permanent residents, while de facto was applied to temporary or non permanent residents. Permanent residents were enumerated at where they formally live and temporary residents were enumerated spontaneously at where the enumerators met them and it usually in the mid night of the 'Census Date'.

Temporary or non permanent residents include homeless, crews of Indonesian and foreign ships, boat people, remote area communities and refugees.

Permanent residents, who are working in another place for more than six months and intend to permanently live in that place, are enumerated in that place. Besides, one or a family who moves to another place less than six months but intends to settle there is enumerated in that place.

dicacah di tempat tersebut.

2. Penduduk adalah semua orang yang berdomisili di wilayah geografis Indonesia selama enam bulan atau lebih dan atau mereka yang berdomisili kurang dari enam bulan tetapi bertujuan menetap
 3. Rata-rata pertumbuhan penduduk menunjukkan tingkat pertambahan penduduk setiap tahun dalam jangka waktu tertentu.
 4. Kepadatan Penduduk adalah banyaknya penduduk per km persegi.
 5. Rasio Jenis Kelamin adalah perbandingan antara banyaknya penduduk Laki-laki dengan banyaknya penduduk perempuan pada suatu daerah dan waktu tertentu. Biasanya dinyatakan dengan banyaknya penduduk Laki-laki untuk 100 penduduk perempuan.
 6. Rumah Tangga adalah seseorang atau sekelompok orang yang mendiami sebagian atau seluruh bangunan fisik/sensus, dan biasanya tinggal bersama serta makan dari satu dapur. Yang dimaksud makan dari satu dapur adalah jika pengurusan kebutuhan
2. *Residents are all people of the entire geographic territory of Indonesia who have stayed for six months and over and those who intend to stay permanently even though they have stayed for less than six months.*
 3. *Average growth of population presents the annual population growth rate over a certain period.*
 4. *Population Density is number of people per square kilometer.*
 5. *Sex ratio is the ratio of males to females in given population and year. This usually indicates the number of males over 100 females.*
 6. *Household is an individual or a group of people dwelling a whole or a part physical/census building and commit on a common provision for food and other essentials of living. Common provision for food means that their daily meals are organized based on*

makanan sehari-harinya dikelola bersama-sama menjadi satu.

one management.

7. Anggota Rumah Tangga adalah semua orang yang biasanya bertempat tinggal di suatu rumah tangga, baik yang berada di rumah pada waktu pencacahan maupun yang sementara tidak ada.

7. Household's members are those who usually live in a household regardless of their location at the time of enumeration.

8. Rata-rata Anggota Rumah tangga adalah angka yang menunjukkan jumlah anggota rumah tangga per rumah tangga.

8. Average number of household's member is number people living in a household per number of households.

9. Penduduk Usia Kerja adalah penduduk yang berumur 15 tahun ke atas.

9. Working Age Population is the population aged 15 years and over.

10. Bekerja adalah melakukan pekerjaan dengan maksud memperoleh atau membantu memperoleh pendapatan atau keuntungan dan lamanya bekerja paling sedikit 1 jam secara terus-menerus dalam seminggu yang lalu (termasuk pekerja keluarga tanpa upah yang membantu dalam suatu usaha/kegiatan ekonomi).

10. The concept of working is doing an activity/ies aiming to earn or to help someone gain income or profit at least an hour continuously during the reference week (including unpaid family worker/s for any economic activity).

11. Angkatan Kerja adalah penduduk usia kerja (15 tahun ke atas) yang bekerja atau punya pekerjaan, sementara tidak bekerja, dan yang mencari pekerjaan.

11. Labour Forces are people aged 15 years and over who are working, or temporarily absent from work, and job seekers.

12. Jumlah Jam Kerja Seluruhnya adalah jumlah jam kerja yang digunakan untuk bekerja (tidak termasuk jam kerja istirahat resmi dan jam kerja yang digunakan untuk hal-hal di luar pekerjaan).
12. *Total Working Hours is total time used by employees for working (excluding the time used for other activities apart from employees' duties).*
13. Lapangan Usaha adalah bidang kegiatan dari pekerjaan/tempat bekerja di mana seseorang bekerja. Klasifikasi lapangan usaha mengikuti Klasifikasi Baku Lapangan Usaha Indonesia (KBLI) dalam 1 digit.
13. *Industrial origin is a field of work where one is working. The classification of this field of work refers to Indonesia Standard Industrial Classification (KBLI) in one digit.*
14. Status Pekerjaan adalah kedudukan seseorang dalam unit usaha/kegiatan.
14. *Employment Status is the position of an employee in its work place.*
15. Pekerja Tak Dibayar adalah seseorang yang bekerja membantu usaha untuk memperoleh penghasilan/keuntungan yang dilakukan oleh salah seorang anggota rumah tangga atau bukan anggota rumah tangga tanpa mendapat upah/gaji.
15. *Unpaid workers are family members who are working for the purpose of helping earning income and profit in a family establishment run by one of the family members, relatives or anyone without payment.*
16. Upah Buruh adalah pendapatan yang diterima buruh dalam bentuk uang, yang mencakup bukan hanya komponen upah/gaji, tetapi juga lembur dan tunjangan-tunjangan yang diterima secara rutin/reguler (tunjangan transport, uang makan dan tunjangan
16. *Wage/salary is the payment gained by workers in monetary term including basic salary, overtime payment and other additional payments which are paid regularly such as for transportation, meals and other additional payments. Yet, wage/salary*

lainnya sejauh diterima dalam bentuk uang), tidak termasuk Tunjangan Hari Raya (THR), tunjangan bersifat tahunan, kwartalan, tunjangan-tunjangan lain yang bersifat tidak rutin dan tunjangan dalam bentuk natura.

excludes bonus of religious occasion days, annual and quarterly bonuses and other irregular bonuses including non-monetary based payment.

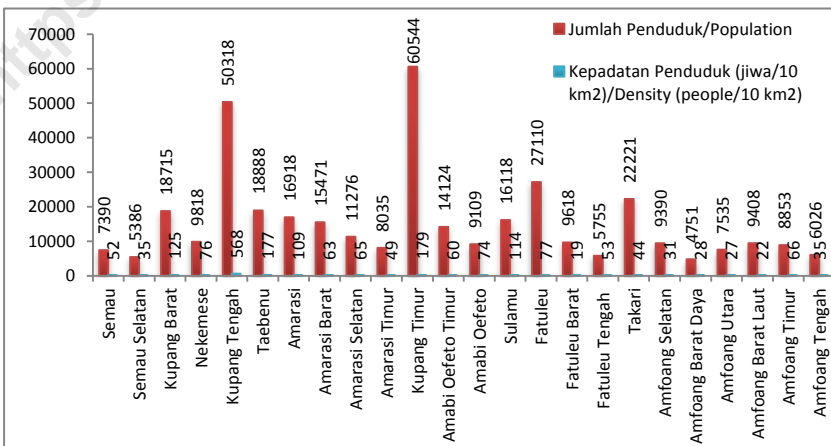
<https://kupangkab.bps.go.id>

ULASAN SINGKAT A BRIEF NOTE

Jumlah penduduk Kabupaten Kupang pada tahun 2017 sebanyak 372.777 jiwa dengan rasio jenis kelamin sebesar 104 dan kepadatan penduduk rata-rata 70 jiwa/km². Di tahun 2013, terdapat 77.484 kepala keluarga di kabupaten ini, dengan demikian, rata-rata penduduk per keluarga sebanyak empat orang. Berdasarkan kecamatan, jumlah penduduk terbanyak terdapat di Kecamatan Kupang Timur yakni 16,24 persen dari total penduduk Kabupaten Kupang, sedangkan kepadatan penduduk tertinggi terdapat di Kupang Tengah yakni 568 jiwa/km².

In 2017, population of Kupang Regency was 372.777 people with sex ratio of 104 and density of 70 people/km². Meanwhile in 2013, there were 77.484 families; hence, there were four people per family on average. The highest population was in Kupang Timur which was 16,24 percent of total population of Kupang Regency. Moreover, the most dense district was Kupang Tengah with 568 people/km².

Gambar 3.2 Jumlah dan Kepadatan Penduduk di Kabupaten Kupang Menurut Kecamatan, 2017
Figure **Population and Density of Kupang Regency by Districts, 2017**



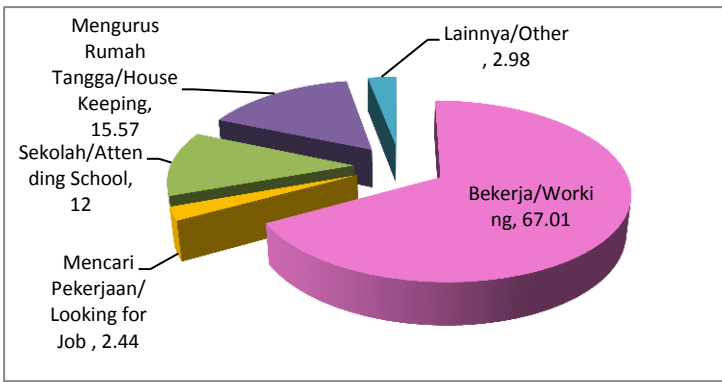
Pada tahun 2017, penduduk usia 15 tahun ke atas yang bekerja sebanyak 67,01 persen dan 2,44 persen sedang mencari pekerjaan. Dengan demikian terdapat 30,55 persen penduduk usia 15 tahun ke atas yang bukan angkatan kerja. Sebagian besar penduduk bukan angkatan kerja tersebut melakukan kegiatan mengurus rumah tangga (15,57 persen), sekolah (12,00 persen) dan lainnya (2,98). Berdasarkan jenis kelamin, persentase laki-laki yang bekerja jauh lebih tinggi dari perempuan, sebaliknya persentase perempuan mengurus rumah tangga lebih tinggi dari laki-laki.

Jenis pekerjaan utama sebagian besar penduduk yang bekerja tersebut adalah tenaga usaha pertanian kehutanan perburuan perikanan (60,50 persen).

In 2017, 67,01 per cent of population aged 15 years and over were working and 2,44 per cent were looking for job. Therefore, the remaining of 30,55 per cent were not labor forces. Most of them were housekeepers (15,57 per cent, students (12,00 per cent and others (2,98 per cent). By sex, the percentage of male working was noticeably higher than female. In contrast, the percentage of female doing housekeeping was higher than male.

Main work type of the workers was farming forestry hunting fishery workers (60,50 per cent).

Gambar 3.3 Persentase Penduduk Berumur 15 Tahun ke Atas Menurut Jenis Kegiatan di Kabupaten Kupang, 2017
Figure Percentage of Population Aged 15 Years and Over by Type of Activity in Kupang Regency, 2017



3.1 PENDUDUK POPULATION

Tabel : 3.1.1 **Penduduk, Luas Wilayah dan Kepadatan Penduduk Menurut Kecamatan di Kabupaten Kupang, 2017**
Population, Total Area and Population Density by District in Kupang Regency, 2017

Kecamatan <i>District</i>	Penduduk <i>Population</i>	Luas Wilayah <i>Total Area</i> (km ²)	Kepadatan Penduduk <i>per km²</i> <i>Population Density</i> <i>per sq km</i>
(1)	(2)	(3)	(4)
01. Semau	7 390	143,42	52
02. Semau Selatan	5 386	153,00	35
03. Kupang Barat	18 715	149,72	125
04. Nekamese	9 818	128,40	76
05. Kupang Tengah	50 318	88,64	568
06. Taebenu	18 888	106,42	177
07. Amarasi	16 918	154,90	109
08. Amarasi Barat	15 471	246,47	63
09. Amarasi Selatan	11 276	172,71	65
10. Amarasi Timur	8 035	162,92	49
11. Kupang Timur	60 544	338,60	179
12. Amabi Oefeto Timur	14 124	236,72	60
13. Amabi Oefeto	9 109	123,90	74
14. Sulamu	16 118	141,18	114
15. Fatuleu	27 110	351,52	77
16. Fatuleu Barat	9 618	496,47	19
17. Fatuleu Tengah	5 755	107,85	53
18. Takari	22 221	508,13	44
19. Amfoang Selatan	9 390	305,09	31
20. Amfoang Barat Daya	4 751	167,61	28
21. Amfoang Utara	7 535	278,42	27
22. Amfoang Barat Laut	9 408	428,59	22
23. Amfoang Timur	8 853	133,24	66
24. Amfoang Tengah	6 026	174,21	35
Kabupaten Kupang <i>Kupang Regency</i>	372 777	5 298,13	70

Sumber: Proyeksi Penduduk 2017

Source: 2017 Population Projection

Tabel : 3.1.2
Table

Penduduk Menurut Kecamatan, Jenis Kelamin dan Rasio Jenis Kelamin di Kabupaten Kupang, 2017
Population by District, Sex and Sex Ratio in Kupang Regency, 2017

Kecamatan <i>District</i>	Laki-laki <i>Male</i>	Perempuan <i>Female</i>	Rasio Jenis Kelamin <i>Sex Ratio</i>
(1)	(2)	(3)	(4)
01. Semau	3 803	3 587	106
02. Semau Selatan	2 758	2 628	105
03. Kupang Barat	9 733	8 982	108
04. Nekamese	4 967	4 851	102
05. Kupang Tengah	25 964	24 354	107
06. Taebenu	9 360	9 528	98
07. Amarasi	8 582	8 336	103
08. Amarasi Barat	7 906	7 565	105
09. Amarasi Selatan	5 755	5 521	104
10. Amarasi Timur	4 203	3 832	110
11. Kupang Timur	31 118	29 426	106
12. Amabi Oefeto Timur	7 277	6 847	106
13. Amabi Oefeto	4 609	4 500	102
14. Sulamu	8 335	7 783	107
15. Fatuleu	13 890	13 220	105
16. Fatuleu Barat	4 847	4 771	102
17. Fatuleu Tengah	2 819	2 936	96
18. Takari	11 362	10 859	105
19. Amfoang Selatan	4 705	4 685	100
20. Amfoang Barat Daya	2 355	2 396	98
21. Amfoang Utara	3 861	3 674	105
22. Amfoang Barat Laut	4 801	4 607	104
23. Amfoang Timur	4 468	4 385	102
24. Amfoang Tengah	3 002	3 024	99
Kabupaten Kupang <i>Kupang Regency</i>	190 480	182 297	104

Sumber: Proyeksi Penduduk 2017
Source 2017 Population Projection

Tabel
Table : 3.1.3

Jumlah Kepala Keluarga (KK) dan Desa/Kelurahan dan Rata-rata Penduduk per KK dan Desa/Kelurahan di Kabupaten Kupang Menurut Kecamatan, 2013

Number of Families, Villages and Average Population per Household and Villages by District in Kupang Regency, 2013

Kecamatan <i>District</i>	KK <i>Family</i>	Desa/ Kelurahan <i>Village</i>	Rata-rata Penduduk <i>Average Population</i>	
			KK <i>Family</i>	Desa/Kelurahan <i>Village</i>
(1)	(2)	(3)	(4)	(5)
01. Semau	1 822	8	4	865
02. Semau Selatan	1 310	6	4	826
03. Kupang Barat	3 767	12	4	1 384
04. Nekemese	2 564	11	4	842
05. Kupang Tengah	8 894	8	4	4 976
06. Taebenu	3 530	8	5	2 021
07. Amarasi	3 923	9	4	1 758
08. Amarasi Barat	4 217	8	3	1 837
09. Amarasi Selatan	2 872	5	4	2 119
10. Amarasi Timur	1 947	4	4	1 849
11. Kupang Timur	8 719	13	5	3 677
12. Amabi Oefeto Timur	3 545	10	4	1 338
13. Amabi Oefeto	1 950	7	4	1 176
14. Sulamu	4 026	7	4	2 130
15. Fatuleu	5 940	10	4	2 447
16. Fatuleu Barat	2 071	5	4	1 765
17. Fatuleu Tengah	1 262	4	4	1 299
18. Takari	5 553	10	4	2 089
19. Amfoang Selatan	1 893	7	5	1 266
20. Amfoang Barat Daya	979	4	5	1 106
21. Amfoang Utara	1 594	6	4	1 194
22. Amfoang Barat Laut	2 154	6	4	1 492
23. Amfoang Timur	1 639	5	5	1 548
24. Amfoang Tengah	1 313	4	4	1 403
Kabupaten Kupang <i>Kupang Regency</i>	77 484	177	4	1 857

Sumber: Registrasi Penduduk 2017

Source 2017 Population Registration

Tabel : 3.1.4 **Jumlah Penduduk Menurut Jenis Kelamin dan Pulau yang Dihuni di Kabupaten Kupang, 2017**
Table : 3.1.4 *Number of Population by Sex and Island Inhabited in Kupang Regency, 2017*

Kecamatan <i>District</i>	Laki-laki <i>Male</i>	Perempuan <i>Female</i>	Jumlah <i>Total</i>
(1)	(5)	(6)	(7)
1.Semau	6 561	6 215	12 776
2.Timor ^{*)}	183 919	176 082	360 001
Kabupaten Kupang <i>Kupang Regency</i>	190 480	182 297	372 777

Sumber: Proyeksi Penduduk 2017
Source 2017 Population Projection

^{*)} Hanya mencakup wilayah Kabupaten Kupang
Only Includes Area within Kupang Regency

Tabel : 3.1.5 Jumlah Kelahiran Menurut Kecamatan dan Jenis Kelamin di Kabupaten Kupang, 2013
Number of Births by District and Sex in Kupang Regency, 2013

Kecamatan <i>District</i>	Kelahiran/Birth		Jumlah <i>Total</i>
	Laki-laki <i>Male</i>	Perempuan <i>Female</i>	
(1)	(2)	(3)	(4)
01. Semau	60	58	118
02. Semau Selatan	20	25	45
03. Kupang Barat	136	104	240
04. Nekemese	102	68	170
05. Kupang Tengah	352	304	656
06. Taebenu	69	56	125
07. Amarasi	96	93	189
08. Amarasi Barat	116	93	209
09. Amarasi Selatan	106	103	209
10. Amarasi Timur	60	71	131
11. Kupang Timur	330	312	642
12. Amabi Oefeto Timur	90	67	157
13. Amabi Oefeto	59	59	118
14. Sulamu	101	147	248
15. Fatuleu	189	191	380
16. Fatuleu Barat	70	108	178
17. Fatuleu Tengah	17	11	28
18. Takari	129	79	208
19. Amfoang Selatan	196	178	374
20. Amfoang Barat Daya	23	20	43
21. Amfoang Utara	39	28	67
22. Amfoang Barat Laut	61	49	110
23. Amfoang Timur	33	38	71
24. Amfoang Tengah	28	29	57
Kabupaten Kupang <i>Kupang Regency</i>	2 482	2 291	4 773

Sumber: Registrasi Penduduk 2017

Source: 2017 Population Registration

Tabel : 3.1.6 Jumlah Kematian Menurut Kecamatan dan Jenis Kelamin di Kabupaten Kupang, 2013
Number of Deaths by District and Sex in Kupang Regency, 2013

Kecamatan <i>District</i>	Kematian/ <i>Death</i>		Jumlah <i>Total</i>
	Laki-laki <i>Male</i>	Perempuan <i>Female</i>	
	(1)	(2)	(3)
01. Semau	9	13	22
02. Semau Selatan	9	8	17
03. Kupang Barat	37	48	85
04. Nekemese	38	30	68
05. Kupang Tengah	73	50	123
06. Taebenu	47	38	85
07. Amarasi	60	48	108
08. Amarasi Barat	53	43	96
09. Amarasi Selatan	29	27	56
10. Amarasi Timur	8	4	12
11. Kupang Timur	102	85	187
12. Amabi Oefeto Timur	25	28	53
13. Amabi Oefeto	24	19	43
14. Sulamu	36	34	70
15. Fatuleu	65	60	125
16. Fatuleu Barat	27	36	63
17. Fatuleu Tengah	9	9	18
18. Takari	51	28	79
19. Amfoang Selatan	32	21	53
20. Amfoang Barat Daya	8	12	20
21. Amfoang Utara	25	27	52
22. Amfoang Barat Laut	19	21	40
23. Amfoang Timur	17	11	28
24. Amfoang Tengah	17	11	28
Kabupaten Kupang <i>Kupang Regency</i>	820	711	1 531

Sumber: Registrasi Penduduk 2017
Source 2017 Population Registration

Tabel : 3.1.7 Jumlah Penduduk Datang ke Kabupaten Kupang Menurut Kecamatan dan Jenis Kelamin, 2013
Table Number of People Entering Kupang Regency by District and Sex, 2013

Kecamatan <i>District</i>	Laki-laki <i>Male</i>	Perempuan <i>Female</i>	Jumlah <i>Total</i>
(1)	(2)	(3)	(4)
01. Semau	9	15	24
02. Semau Selatan	3	8	11
03. Kupang Barat	37	43	80
04. Nekemese	19	42	61
05. Kupang Tengah	86	77	163
06. Taebenu	59	64	123
07. Amarasi	15	21	36
08. Amarasi Barat	9	13	22
09. Amarasi Selatan	18	23	41
10. Amarasi Timur	30	21	51
11. Kupang Timur	68	58	126
12. Amabi Oefeto Timur	26	24	50
13. Amabi Oefeto	0	0	0
14. Sulamu	5	5	10
15. Fatuleu	175	168	343
16. Fatuleu Barat	33	47	80
17. Fatuleu Tengah	3	4	7
18. Takari	15	9	24
19. Amfoang Selatan	39	64	103
20. Amfoang Barat Daya	3	12	15
21. Amfoang Utara	5	10	15
22. Amfoang Barat Laut	7	9	16
23. Amfoang Timur	6	9	15
24. Amfoang Tengah	12	14	26
Kabupaten Kupang <i>Kupang Regency</i>	682	760	1 442

Sumber: Registrasi Penduduk 2017

Source 2017 Population Registration

Tabel : 3.1.8 Jumlah Penduduk Pindah dari Kabupaten Kupang Menurut Kecamatan dan Jenis Kelamin, 2013
Number of People Moving Out of Kupang Regency by District and Sex, 2013

Kecamatan <i>District</i>	Laki-laki <i>Male</i>	Perempuan <i>Female</i>	Jumlah <i>Total</i>
(1)	(2)	(3)	(4)
01. Semau	5	14	19
02. Semau Selatan	7	9	16
03. Kupang Barat	22	31	53
04. Nekemese	34	49	83
05. Kupang Tengah	67	50	117
06. Taebenu	17	28	45
07. Amarasi	23	34	57
08. Amarasi Barat	15	32	47
09. Amarasi Selatan	26	28	54
10. Amarasi Timur	11	12	23
11. Kupang Timur	289	431	720
12. Amabi Oefeto Timur	8	9	17
13. Amabi Oefeto	9	15	24
14. Sulamu	22	18	40
15. Fatuleu	71	43	114
16. Fatuleu Barat	23	29	52
17. Fatuleu Tengah	18	5	23
18. Takari	30	21	51
19. Amfoang Selatan	69	76	145
20. Amfoang Barat Daya	0	6	6
21. Amfoang Utara	3	14	17
22. Amfoang Barat Laut	6	4	10
23. Amfoang Timur	6	12	18
24. Amfoang Tengah	0	1	1
Kabupaten Kupang <i>Kupang Regency</i>	781	971	1 752

Sumber: Registrasi Penduduk 2017

Source 2017 Population Registration

Tabel : 3.1.9 **Jumlah Penduduk Menurut Kelompok Umur dan Jenis Kelamin di Kabupaten Kupang, 2017**
NUmber of Population by Age Group and Sex in Kupang Regency, 2017

Kelompok Umur <i>Age Group</i>	Jumlah Penduduk <i>Number of Population</i>		Jumlah <i>Total</i>
	Laki-laki <i>Male</i>	Perempuan <i>Female</i>	
	(2)	(3)	
(1)	(2)	(3)	(4)
0 - 4	22 579	21 758	44 337
5 - 9	21 795	21 411	43 206
10 - 14	20 276	19 312	39 588
15 - 19	20 534	18 123	38 657
20 - 24	18 448	15 070	33 518
25 - 29	13 402	12 985	26 387
30 - 34	11 810	12 102	23 912
35 - 39	10 913	11 458	22 371
40 - 44	10 203	10 482	20 685
45 - 49	10 083	10 115	20 198
50 - 54	9 014	8 481	17 495
55 - 59	7 164	6 688	13 852
60 - 64	4 963	4 568	9 531
65 - 69	3 655	3 745	7 400
70 - 74	2 685	2 814	5 499
75+	2 956	3 185	6 141
Jumlah/Total	190 480	182 297	372 777

Sumber: Proyeksi Penduduk 2017
 Source 2017 Population Projection

Tabel : 3.1.10
Table

Persentase Penduduk Usia 10 Tahun ke Atas Menurut Status Perkawinan dan Jenis Kelamin di Kabupaten Kupang, 2017

Percentage of Population Aged 10 Years and Over by Marital Status and Sex in Kupang Regency, 2017

Status Perkawinan <i>Marital Status</i>	Persentase Penduduk <i>Percentage of Population</i>		
	Laki-laki <i>Male</i>	Perempuan <i>Female</i>	Laki-laki + Perempuan <i>Male + Female</i>
(1)	(2)	(3)	(4)
Belum Kawin/ <i>Never Married</i>	46,25	34,26	40,42
Kawin/ <i>Married</i>	50,09	53,26	51,63
Cerai Hidup/ <i>Divorced</i>	1,16	3,37	2,23
Cerai Mati/ <i>Widowed</i>	2,51	9,11	5,72
Jumlah/Total	100,00	100,00	100,00

Diolah dari Survei Sosial Ekonomi Nasional (SUSENAS) 2017
Based on 2017 National Socio-Economic Survey

Tabel : 3.1.11
Table : Percentage of Women Aged 10 Years and Over Who Have Ever Married by First Marriage Age in Kupang Regency, 2017

Umur Saat Perkawinan Pertama Age at First Marriage	Persentase Percentage
(1)	(2)
16 tahun ke bawah 16 years and below	8,15
17 – 18 tahun 17 – 18 years	18,06
19 – 20 tahun 19 – 20 years	25,73
21 tahun ke atas 21 years and over	48,06
Jumlah/Total	100,00

Diolah dari Survei Sosial Ekonomi Nasional (SUSENAS) 2017
 Based on 2017 National Socio-Economic Survey

Tabel
Table : 3.1.12

Persentase Penduduk Perempuan Usia 15-49 Tahun yang Pernah Kawin Menurut Jumlah Anak yang Dilahirkan Hidup di Kabupaten Kupang, 2017
Percentage of Women Aged 15-49 Years Who Ever Married by Number of Live Birth Children in Kupang Regency, 2017

Jumlah Anak Lahir Hidup <i>Number of Live Birth Children</i>	Persentase <i>Percentage</i>
(1)	(2)
0	5,58
1	24,29
2	20,62
3	19,01
4	13,90
5 +	16,61
Jumlah/Total	100,00

Diolah dari Survei Sosial Ekonomi Nasional (SUSENAS) 2017
Based on 2017 National Socio-Economic Survey

Tabel : 3.1.13
Table

Persentase Penduduk Perempuan Usia 15-49 Tahun yang Pernah Kawin Menurut Jumlah Anak yang Masih Hidup di Kabupaten Kupang, 2017

Percentage of Women Aged 15-49 Years Who Have Ever Married by Number of Children Still Alive in Kupang Regency, 2017

Jumlah Anak Masih Hidup <i>Number of Children Still Alive</i>	Persentase <i>Percentage</i>
(1)	(2)
0	5,58
1	25,26
2	24,92
3	19,58
4	12,47
5+	12,19
Jumlah/Total	100,00

Diolah dari Survei Sosial Ekonomi Nasional (SUSENAS) 2017
Based on 2017 National Socio-Economic Survey

3.2 KETENAGAKERJAAN EMPLOYMENT

Tabel : 3.2.1 Jumlah Pencari Kerja Menurut Tingkat Pendidikan di Kabupaten Kupang, 2017
Table : 3.2.1 Number of Job Seekers by Education Level in Kupang Regency, 2017

Tingkat Pendidikan <i>Education Level</i>	Pencari Kerja <i>Job Seekers</i>
(1)	(2)
S D <i>Primary School</i>	154
SMP <i>Junior High School</i>	90
SMU <i>Senior High School</i>	57
SMK <i>Vocational High School</i>	3
Tidak Sekolah <i>No School</i>	-
Jumlah/Total	304

Sumber: Dinas Tenaga Kerja dan Transmigrasi Kabupaten Kupang
Source Labor and Transmigration Service of Kupang Regency

Tabel : 3.2.2 **Jumlah Pencari Kerja Menurut Jabatan di Kabupaten Kupang, 2017**
Table : *Number of Job Seekers by Position in Kupang Regency, 2017*

Jabatan <i>Position</i>	Pencari Kerja <i>Job Seekers</i>
(1)	(2)
<i>Domestic Helper</i>	18
<i>Domestic Worker</i>	70
<i>Housekeeper</i>	26
<i>Housemaid</i>	146
<i>Farming</i>	7
<i>Cleaning Service</i>	20
<i>Plantation Worker</i>	16
<i>General Worker</i>	1
Jumlah/Total	304

Sumber: Dinas Tenaga Kerja dan Transmigrasi Kabupaten Kupang
Source *Labor and Transmigration Service of Kupang Regency*

Tabel : 3.2.3
Table

Jumlah Pendaftar dan Permintaan Tenaga Kerja Menurut Jenis Kelamin di Kabupaten Kupang, 2017
Number of Applicant and Demand for Labor by Sex in Kupang Regency, 2017

Bulan <i>Month</i>	Pendaftar <i>Applicant</i>		Permintaan Tenaga Kerja <i>Demand for Labor</i>	
	Laki-laki <i>Male</i>	Perempuan <i>Female</i>	Laki-laki <i>Male</i>	Perempuan <i>Female</i>
(1)	(2)	(3)	(6)	(7)
Januari/ <i>January</i>	3	2	3	2
Februari/ <i>February</i>	2	4	2	4
Maret/ <i>March</i>	2	-	2	-
April/ <i>April</i>	2	3	2	3
Mei/ <i>May</i>	4	4	4	4
Juni/ <i>June</i>	5	8	5	8
Juli/ <i>July</i>	39	34	39	34
Agustus/ <i>August</i>	52	42	52	42
September/ <i>September</i>	18	5	18	5
Oktober/ <i>October</i>	12	7	12	7
November/ <i>November</i>	13	6	13	6
Desember/ <i>December</i>	2	-	2	-
Jumlah/Total	154	115	154	115

Sumber: Dinas Tenaga Kerja dan Transmigrasi Kabupaten Kupang
Source Labor and Transmigration Service of Kupang Regency

Tabel
Table : 3.2.4

Persentase Penduduk Berumur 15 Tahun ke Atas Menurut Jenis Kegiatan Selama Seminggu yang Lalu dan Jenis Kelamin di Kabupaten Kupang, 2017

Percentage of Population Aged 15 Years and Over by Types of Activity during the Previous Week and Sex in Kupang Regency, 2017

Jenis Kegiatan <i>Types of Activity</i>	Laki-laki <i>Male</i>	Perempuan <i>Female</i>	Jumlah <i>Total</i>
(1)	(2)	(3)	(4)
1. Angkatan Kerja <i>Labor Force</i>			
a. Bekerja <i>Working</i>	79,02	54,39	67,01
b. Mencari Pekerjaan <i>Looking for job</i>	3,40	1,43	2,44
2. Bukan Angkatan Kerja <i>Not Labor Force</i>			
a. Sekolah <i>Attending School</i>	11,39	12,64	12,00
b. Mengurus Rumah Tangga <i>House Keeping</i>	2,70	29,10	15,57
c. Lainnya <i>Other</i>	3,49	2,44	2,98
Jumlah/Total	100,00	100,00	100,00

Diolah dari Survei Angkatan Kerja Nasional (SAKERNAS) 2017

Based on 2017 National Labor Force Survey

Tabel : 3.2.5
Table

Persentase Penduduk Berumur 15 Tahun ke Atas yang Bekerja Selama Seminggu yang Lalu Menurut Lapangan Usaha Utama dan Jenis Kelamin di Kabupaten Kupang, 2017

Percentage of Population Aged 15 Years and Over Who Were Working during the Previous Week by Main Industry and Sex in Kupang Regency, 2017

Lapangan Usaha Utama <i>Main Industry</i>	Laki-laki <i>Male</i>	Perempuan <i>Female</i>	Jumlah <i>Total</i>
(1)	(2)	(3)	(4)
1. Primer <i>Primary</i>	64,91	56,50	61,58
2. Sekunder <i>Secondary</i>	12,59	16,29	14,05
3. Tersier <i>Tertiary</i>	22,50	27,22	24,37
Jumlah/Total	100,00	100,00	100,00

Diolah dari Survei Angkatan Kerja Nasional (SAKERNAS) 2017

Based on 2017 National Labor Force Survey

Catatan/Note:

Primer/*Primary* : Pertanian, Pertambangan dan Penggalian
Agriculture, Mining and Quarrying

Sekunder/*Secondary* : Industri Pengolahan, Listrik, Gas dan Air Bersih, dan Konstruksi
Manufacturing, Electricity, Gas and Water Supply, and Construction

Tersier/*Tertiary* : Perdagangan, Angkutan, Keuangan dan Jasa
Trade, Transportation, Financial and Services

Tabel
Table : 3.2.6

Persentase Penduduk Berumur 15 Tahun ke Atas yang Bekerja Selama Seminggu yang Lalu Menurut Status Pekerjaan Utama dan Jenis Kelamin di Kabupaten Kupang, 2017

Percentage of Population Aged 15 Years and Over Who Were Working during the Previous Week by Main Employment Status and Sex in Kupang Regency, 2017

Status Pekerjaan Utama <i>Main Employment Status</i>	Laki-laki <i>Male</i>	Perempuan <i>Female</i>	Jumlah <i>Total</i>
(1)	(2)	(3)	(4)
1. Berusaha Sendiri <i>Own Worker</i>	17,07	14,55	16,07
2. Berusaha Dibantu Buruh Tidak Tetap/Tidak Dibayar <i>Employer with Temporary/ Unpaid Employee</i>	38,44	27,42	34,08
3. Berusaha Dibantu Buruh Tetap/Dibayar <i>Employer with Permanent/Paid Employee</i>	3,67	0,80	2,53
4. Buruh/Karyawan <i>Regular Employee</i>	22,33	17,38	20,37
5. Pekerja Bebas Pertanian <i>Casual Worker in Agriculture Sector</i>	0,60	1,73	1,04
6. Pekerja Bebas Non Pertanian <i>Casual Worker in Non-Agriculture Sector</i>	1,56	0,39	1,09
7. Pekerja Keluarga/Tidak Dibayar <i>Family/Unpaid Worker</i>	16,35	37,75	24,82
Jumlah/Total	100,00	100,00	100,00

Diolah dari Survei Angkatan Kerja Nasional (SAKERNAS) 2017
Based on 2017 National Labor Force Survey

Tabel : 3.2.7
Table

Persentase Penduduk Berumur 15 Tahun ke Atas yang Bekerja Selama Seminggu yang Lalu Menurut Jumlah Jam Kerja dan Jenis Kelamin di Kabupaten Kupang, 2017
Percentage of Population Aged 15 Years and Over Who Were Working during the Previous Week by Total Working Hours and Sex in Kupang Regency, 2017

Jumlah Jam Kerja <i>Total Working Hours</i>	Laki-laki <i>Male</i>	Perempuan <i>Female</i>	Jumlah <i>Total</i>
(1)	(2)	(3)	(4)
0 *)	0,98	3,16	1,84
1 - 4	0,20	0,87	0,47
5 - 9	4,79	10,47	7,04
10-14	9,75	20,89	14,16
15-19	5,57	7,94	6,50
20-24	12,42	16,91	14,20
25-34	20,09	10,30	16,22
35-44	21,49	13,61	18,37
45-54	15,67	8,94	13,01
55-59	0,42	0,79	0,56
60-74	7,70	5,38	6,78
75+	0,92	0,74	0,85
Jumlah/Total	100,00	100,00	100,00

Diolah dari Survei Angkatan Kerja Nasional (SAKERNAS) 2017
Based on 2017 National Labor Force Survey

*) Sementara tidak bekerja/*Temporarily not working*

Tabel
Table : 3.2.8

Persentase Penduduk Berumur 15 Tahun ke Atas yang Bekerja Selama Seminggu yang Lalu Menurut Jenis Pekerjaan Utama dan Jenis Kelamin di Kabupaten Kupang, 2017

Percentage of Population Aged 15 and Over Who Were Working during the Previous Week by Main Work Type and Sex in Kupang Regency, 2017

Jenis Pekerjaan Utama <i>Main Work Type</i>		Laki-laki <i>Male</i>	Perempuan <i>Female</i>	Jumlah <i>Total</i>
(1)		(4)		
0/1.	Tenaga Profesional Teknisi dan yang sejenisnya <i>Professional Technical and Related Workers</i>	7,72	6,63	7,29
2.	Tenaga Kepemimpinan dan Ketatalaksanaan <i>Administrative and Managerial Workers</i>	0,52	0,40	0,47
3.	Tenaga Tata Usaha dan sejenisnya <i>Clerical and Related Workers</i>	3,75	3,93	3,82
4.	Tenaga Usaha Penjualan <i>Sales Workers</i>	3,83	14,36	8,00
5.	Tenaga Usaha Jasa <i>Service Workers</i>	0,45	2,20	1,14
6.	Tenaga Usaha Pertanian Kehutanan Perburuan Perikanan <i>Farmers Forestry Hunting Fishery</i>	63,42	56,05	60,50
7/8/9.	Tenaga Produksi Operator Alat-alat Angkutan Pekerjaan Kasar Transportasi <i>Production Equipment Operators Related Workers Transportation</i>	19,36	16,44	18,20
X/10.	Lainnya <i>Others</i>	0,95	-	0,57
Jumlah/Total		100,00	100,00	100,00

Diolah dari Survei Angkatan Kerja Nasional (SAKERNAS) 2017

Based on 2017 National Labor Force Survey

Tabel : 3.2.9 Jumlah Tenaga Kerja Indonesia dari Kabupaten Kupang Menurut Negara Tujuan dan Jenis Kelamin, 2017
Table : Number of Indonesian Labors from Kupang Regency by Country Destination and Sex, 2017

Negara Tujuan <i>Destination</i>	Jumlah Tenaga Kerja <i>Number of Labors</i>		
	Laki-laki <i>Male</i>	Perempuan <i>Female</i>	Jumlah <i>Total</i>
(1)	(2)	(3)	(4)
1. Malaysia	25	181	206
2. Singapura	-	46	46
3. Hongkong	-	10	10
4. Brunei Darusalam	39	3	42
Jumlah/Total	64	240	304

Sumber: Dinas Tenaga Kerja dan Transmigrasi Kabupaten Kupang
Source: Labor and Transmigration Service of Kupang Regency

Tabel : 3.2.10 **Upah Minimum Regional di Provinsi Nusa Tenggara Timur Menurut Nomor, Tanggal dan Tanggal Mulai Berlaku SK, 2001-2018**
Minimum Regional Wage in Nusa Tenggara Timur Province by Number, Date and Date of Validity of the Decree, 2000-2018

Tahun <i>Year</i>	Nomor dan Tanggal SK <i>Number and Date of the Decree</i>	Mulai Berlaku <i>Date of Validity</i>	Besarnya Upah <i>Amount of Wage (Rp)</i>
(1)	(2)	(3)	(4)
1	No. SK. 200/KEP/HK/2001 Tgl. 29-11-2001	1 Jan s/d 31 Des 2002	330 000
2	No. SK. 307/KEP/HK/2002 Tgl. 28-11-2002	1 Jan s/d 31 Des 2003	350 000
3	No. SK. 07/KEP/HK/2004 Tgl. 27-01-2004	1 Jan s/d 31 Des 2004	400 000
4	No. SK. 298/KEP/HK/2004 Tgl. 13-11-2004	1 Jan s/d 31 Des 2005	450 000
5	No. SK. 240/KEP/HK/2005 Tgl. 11-11-2005	1 Jan s/d 31 Des 2006	550 000
6	No. SK. 285/KEP/HK/2006 Tgl. 30-10-2006	1 Jan s/d 31 Des 2007	600 000
7	No. SK. 326/KEP/HK/2007 Tgl. 05-11-2007	1 Jan s/d 31 Des 2008	650 000
8	No. SK. 314/KEP/HK/2008 Tgl. 22-12-2008	1 Jan s/d 31 Des 2009	725 000
9	No. SK. 343/KEP/HK/2009 Tgl. 23-11-2009	1 Jan s/d 31 Des 2010	800 000
10	No. SK. 391/KEP/HK/2010 Tgl. 09-11-2010	1 Jan s/d 31 Des 2011	850 000
11	No. SK. 239/KEP/HK/2011 Tgl. 18-11-2011	1 Januari 2012	925 000
12	No. SK. 289/KEP/HK/2012 Tgl. 12-11-2012	1 Jan s/d 31 Des 2013	1 010 000
13	No. SK. 336/KEP/HK/2013 Tgl. 01-11-2013	1 Jan s/d 31 Des 2014	1 050 000
14	No. SK. 248/KEP/HK/2014 Tgl. 27-10-2014	1 Jan s/d 31 Des 2015	1 250 000
15	No. SK. 246/KEP/HK/2015 Tgl. 29-10-2015	1 Jan s/d 31 Des 2016	1 425 000
16	No. SK. 347/KEP/HK/2016 Tgl. 31-10-2016	1 Jan s/d 31 Des 2017	1 525 000
17	No. SK. 282/KEP/HK/2017 Tgl. 22-11-2017	1 Jan s/d 31 Des 2018	1 660 000

Sumber: Dinas Tenaga Kerja dan Transmigrasi Kabupaten Kupang
Source: Labor and Transmigration Service of Kupang Regency

Tabel : 3.2.11 **Menurut Daerah Tujuan di Kabupaten Kupang, 2017**
Table *Number of Transmigrant by Destination in Kupang Regency, 2017*

Lokasi Tujuan <i>Destination</i>	Jumlah Kepala Keluarga <i>Number of Households</i>	Jumlah Transmigran <i>Number of Transmigrants</i>		
		Laki-laki <i>Male</i>	Perempuan <i>Female</i>	Jumlah Total <i>Total</i>
(1)	(2)	(3)	(4)	(5)
1. UPT TOLAKABUAK	41	107	88	195
2. UPT POTO	60	144	124	268
3. UPT NUATAUS	89	240	220	460
4. UPT NETEMNANU	95	240	332	572
Jumlah/Total	285	731	764	1 495

Sumber: Dinas Tenaga Kerja dan Transmigrasi Kabupaten Kupang
Source *Labor and Transmigration Service of Kupang Regency*

Tabel : 3.2.12 **Jumlah Pencari Kerja Menurut Asal Kecamatan di Kabupaten Kupang, 2017**
Table : *Number of Job Seekers by District in Kupang Regency, 2017*

Jabatan <i>Position</i>	Pencari Kerja <i>Job Seekers</i>
(1)	(2)
Amabi Oefeto	12
Amabi Oefeto Timur	10
Amarasi	33
Amarasi Barat	25
Amarasi Selatan	35
Amarasi Timur	20
Amfoang Barat Daya	1
Amfoang Barat Laut	2
Amfoang Selatan	1
Amfoang Tengah	2
Amfoang Timur	10
Amfoang Utara	14
Fatuleu	15
Fatuleu Barat	12
Fatuleu Tengah	13
Kupang Barat	11
Kupang Tengah	29
Kupang Timur	19
Nekamese	9
Semau	3
Semau Selatan	8
Sulamu	7
Taebenu	1
Takari	12
Jumlah/Total	304

Sumber: Dinas Tenaga Kerja dan Transmigrasi Kabupaten Kupang
Source: Labor and Transmigration Service of Kupang Regency

<https://kupangkab.bps.go.id>

Sarana kesehatan tahun 2017 sebanyak

956 sarana meliputi

Rumah sakit, Puskesmas, Puskesmas Pembantu, Balai Pengobatan/BKIA, Polindes, Posyandu, Poskesdes

Jumlah sarana pendidikan tahun 2017 meliputi
362 SD, 158 SMP



PENJELASAN TEKNIS

1. Tidak/belum pernah sekolah adalah mereka yang tidak pernah atau belum pernah terdaftar dan tidak pernah atau belum pernah aktif mengikuti pendidikan di suatu jenjang pendidikan formal.
2. Masih bersekolah adalah mereka yang terdaftar dan aktif mengikuti pendidikan di suatu jenjang pendidikan formal, baik pendidikan dasar, menengah, maupun pendidikan tinggi. Bagi mahasiswa yang masih cuti dianggap masih bersekolah.
3. Tidak bersekolah lagi adalah mereka yang pernah terdaftar dan aktif mengikuti pendidikan di suatu jenjang pendidikan formal, tetapi pada saat pencacahan tidak lagi terdaftar dan tidak aktif mengikuti pendidikan.
4. Tamat sekolah adalah menyelesaikan pelajaran yang ditandai dengan lulus ujian akhir pada kelas atau tingkat terakhir suatu jenjang pendidikan di sekolah negeri maupun swasta dengan mendapatkan Tanda Tamat Belajar/Ijazah. Seseorang yang belum mengikuti pelajaran pada kelas tertinggi tetapi telah mengikuti ujian akhir dan lulus

TECHNICAL NOTES

1. *No/never attended school is those who have never attended a formal education*
2. *Attending school is one who is currently registered and actively attending a formal school, including primary school, secondary school or tertiary education. Students who are taking break for a particular time categorized as attending school.*
3. *Not attending school anymore is the status of those who had registered and actively attended formal school yet during enumeration dates they have not anymore registered and actively attended school.*
4. *Being graduated is the status of those who have accomplished their study as they have passed a final exam in particular level of education either in public or private institution and are given certificate. Those, who have not yet attended the highest level in a particular education but have passed the final*

dianggap tamat sekolah.

exam, are categorized as being graduated.

5. Dapat membaca dan menulis artinya dapat membaca dan menulis kata-kata/kalimat sederhana dengan suatu aksara tertentu.

5. *Literate and illiterate means being able to read and write words/simple sentences using particular letter.*

6. Klinik Keluarga Berencana adalah suatu tempat di mana dapat diperoleh pelayanan medis KB. Tempat ini bisa berada di Rumah sakit, Puskesmas, Balai Kesehatan Ibu Anak (BKIA), tempat-tempat lainnya yang ditentukan dan dalam bentuk Tim Medis Keliling (TMK).

6. *Family Planning clinic is a clinic of where the acceptors can obtain family planning services. This may be located in hospitals, public health centers, maternal and child health centers, other designated places, and can be in a form of mobile medical teams.*

7. Luas lantai adalah luas lantai yang ditempati dan digunakan untuk keperluan sehari-hari.

7. *Floor area is total are of floor which is occupied and utilized daily.*

8. Air leding adalah sumber air yang berasal dari air yang telah diproses menjadi jernih sebelum dialirkan kepada konsumen melalui instalasi berupa saluran air. Sumber air ini biasanya diusahakan oleh PAM/PDAM/BPAM

8. *Pipe water is refined water distributed by water Refinery Company such as Regional State Water Supply Company.*

ULASAN SINGKAT

A BRIEF NOTE

Pada tahun 2017, terdapat, 362 SD (negeri dan swasta), 158 SMP (negeri dan swasta). Tahun 2016, terdapat 80 SMA/SMK (negeri dan swasta) di Kabupaten Kupang.

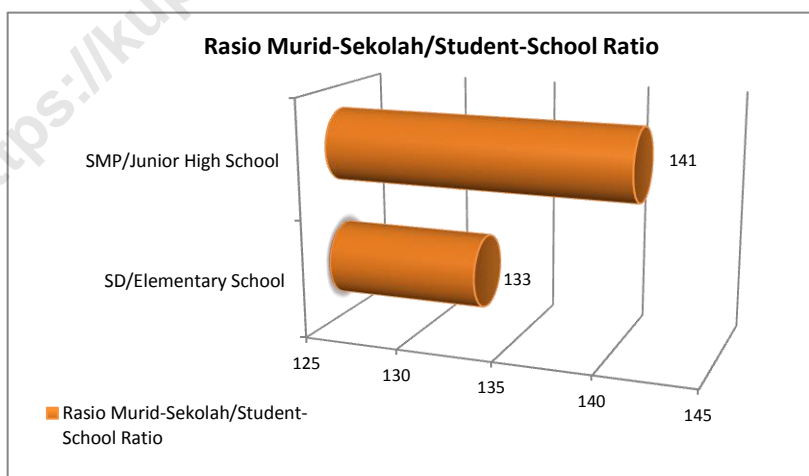
In 2017, there were 362 elementary schools (state and private), 158 junior high schools (state and private). In 2016, there were 80 high schools (state and private).

Adapun rasio murid per sekolah di tingkat SD sebanyak 133 siswa per sekolah dan SMP 141 siswa. Sedangkan rasio murid per guru sebanyak 14 siswa di tingkat.SD.

Student-school ratio in elementary school was 133 pupils per school and 141 in junior high school. While, student-teacher ratio was 13 pupils in elementary school.

Gambar 4.1 Rasio Murid-Sekolah Menurut Jenjang Pendidikan di Kabupaten Kupang, 2017
Figure

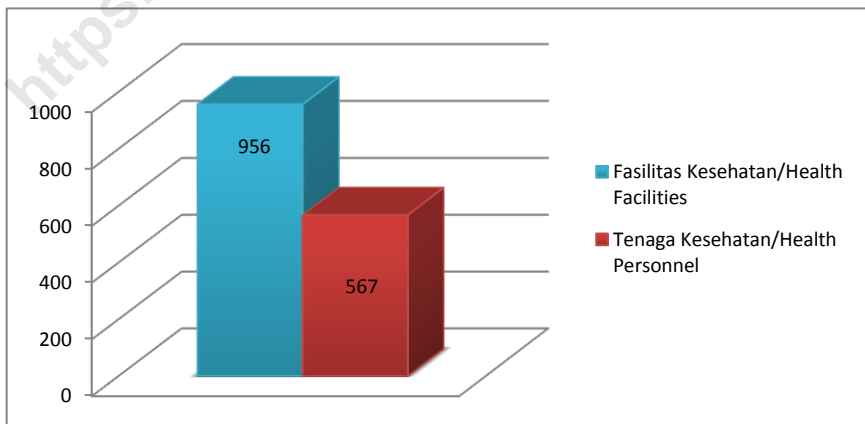
Student-School Ratio by School Level in Kupang Regency, 2017



Fasilitas kesehatan yang tersedia di Kupang hingga tahun 2017 terdiri satu Rumah Sakit Umum Daerah, 26 puskesmas, 151 puskesmas pembantu, 6 BKIA, 17 polindes, 734 posyandu, dan 22 poskesdes. Sedangkan, tenaga kesehatan yang tersedia terdiri dari 15 dokter umum, 9 dokter gigi, 204 perawat, 261 bidan, 26 juru kesehatan, 26 juru vaksinasi dan 26 pengelola imunisasi. Dengan jumlah penduduk sebanyak 372.777 jiwa, maka rasio tenaga kesehatan terhadap jumlah penduduk di kabupaten ini sebanyak satu tenaga kesehatan per 1.000 penduduk.

Health facilities in Sabu Raijua in 2017 consisted of one Local Public Hospital, 26 community health centers and 151 sub-community health centers, 6 health clinic, 17 rural polyclinic, 734 integrated health service, and 22 village health service. Meanwhile, there were 15 general practitioners, 9 dentists, 204 nurse, 261 midwives, 26 trained health personnel, 26 vaccination specialist, and 26 immunitation specialist. Therefore, with 372.777 of population, there were one health personnels over 1.000 people.

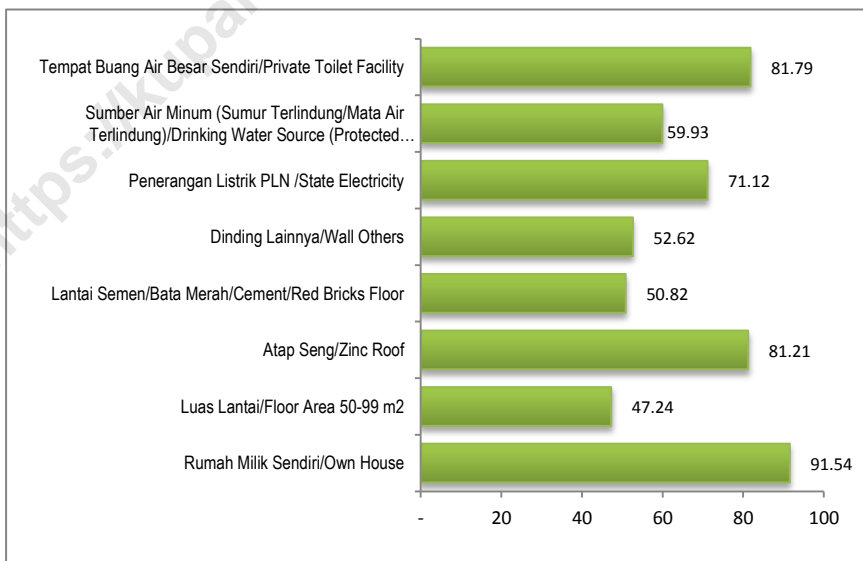
Gambar 4.2 Jumlah Fasilitas dan Tenaga Kesehatan di Kabupaten Kupang, 2017
Figure Number of Health Facilities and Personnels in Kupang Regency, 2017



Pada tahun 2017, tercatat sebagian besar rumah tangga di Kupang memiliki rumah tempat tinggal sendiri dengan persentase luas lantai terbanyak 50-99 m² yang sebagian besar semen/bata merah. Sementara itu, jenis atap yang paling banyak digunakan adalah seng serta dinding terbuat dari lainnya. Sebagian besar rumah tangga menggunakan listrik PLN sebagai fasilitas penerangan, sumur terlindung/mata air terlindung sebagai sumber air minum serta menggunakan tempat buang air besar sendiri.

In 2017, most of households in Kupang dwelt in their own house with largest floor area of 50-99 m² which most of them were cement/red bricks. Meanwhile, most roof used was made of zinc and wall was made of others. Moreover, most of the households used state electricity as their lighting, protected well/protected spring as the source of drinking water as used private toilet facilities.

Gambar 4.3 Persentase Rumah Tangga Menurut Kondisi dan Fasilitas Perumahan yang Paling Banyak Dimiliki di Kabupaten Kupang, 2017
Figure Percentage of Households by House Conditions and Facilities in Kupang Regency, 2017



4.1 PENDIDIKAN EDUCATION

Tabel : 4.1.1 **Jumlah Taman Kanak-kanak, Guru dan Murid Menurut Kecamatan di Kabupaten Kupang, 2016**
Number of Kindergartens, Teachers and Students by District in Kupang Regency, 2016

Kecamatan <i>District</i>	Sekolah <i>Kindergarten</i>	Murid/Student			Guru/Teacher
		Laki-Laki <i>Male</i>	Perempuan <i>Female</i>	Jumlah <i>Total</i>	Jumlah <i>Total</i>
(1)	(2)	(3)	(4)	(5)	(6)
01. Semau	3	7	9	16	6
02. Semau Selatan	1	12	13	25	5
03. Kupang Barat	6	29	39	68	23
04. Nekamese	1	14	12	26	8
05. Kupang Tengah	12	167	200	367	66
06. Taebenu	4	63	47	110	31
07. Amarasi	8	22	20	42	28
08. Amarasi Barat	9	88	75	163	38
09. Amarasi Selatan	3	21	17	38	31
10. Amarasi Timur	2	14	15	29	33
11. Kupang Timur	16	151	126	277	75
12. Amabi Oefeto Timur	4	12	10	22	23
13. Amabi Oefeto	7	41	46	87	13
14. Sulamu	5	19	16	35	10
15. Fatuleu	17	135	140	275	49
16. Fatuleu Barat	2	22	13	35	15
17. Fatuleu Tengah	1	9	11	20	9
18. Takari	4	43	38	81	22
19. Amfoang Selatan	1	13	12	25	3
20. Amfoang Barat Daya	-	-	-	-	-
21. Amfoang Utara	3	13	7	20	7
22. Amfoang Barat Laut	2	23	16	39	3
23. Amfoang Timur	1	14	13	27	3
24. Amfoang Tengah	-	-	-	-	-
Kabupaten Kupang <i>Kupang Regency</i>	112	932	895	1 827	501

Sumber: Dinas Pendidikan dan Kebudayaan Kabupaten Kupang
Source Education and Culture Service of Kupang Regency

Tabel : 4.1.2 **Jumlah Sekolah Dasar Negeri/Inpres, Guru dan Murid Menurut Kecamatan di Kabupaten Kupang, 2017**
Number of Public Primary Schools, Teachers and Students by District in Kupang Regency, 2017

Kecamatan <i>District</i>	SD Negeri <i>Public Primary School</i>	Guru <i>Teacher</i>	Murid/Student	
			Laki-laki <i>Male</i>	Perempuan <i>Female</i>
(1)	(2)	(3)	(4)	(5)
01. Semau	6	51	297	252
02. Semau Selatan	5	41	255	223
03. Kupang Barat	12	124	722	658
04. Nekamese	9	84	394	387
05. Kupang Tengah	11	221	1 854	1 764
06. Taebenu	7	71	401	417
07. Amarasi	16	173	968	896
08. Amarasi Barat	15	148	933	895
09. Amarasi Selatan	10	99	636	562
10. Amarasi Timur	12	104	677	537
11. Kupang Timur	20	298	2 484	2 203
12. Amabi Oefeto Timur	15	130	944	831
13. Amabi Oefeto	9	84	565	505
14. Sulamu	14	143	897	776
15. Fatuleu	30	275	1 811	1 650
16. Fatuleu Barat	8	70	631	566
17. Fatuleu Tengah	7	54	351	285
18. Takari	30	256	1 568	1 368
19. Amfoang Selatan	12	89	762	646
20. Amfoang Barat Daya	6	46	317	285
21. Amfoang Utara	9	71	639	577
22. Amfoang Barat Laut	9	72	834	652
23. Amfoang Timur	8	53	600	500
24. Amfoang Tengah	6	51	456	443
Kabupaten Kupang <i>Kupang Regency</i>	286	2 808	19 996	17 878

Sumber: Dinas Pendidikan dan Kebudayaan Kabupaten Kupang
Source *Education and Culture Service of Kupang Regency*

Catatan/Note:
 Termasuk guru kontrak
Inclusive of contractual teacher

Tabel
Table : **4.1.3**

Jumlah Sekolah Dasar Swasta, Guru dan Murid Menurut Kecamatan di Kabupaten Kupang, 2017

Number of Private Primary Schools, Teachers and Students by District in Kupang Regency, 2017

Kecamatan <i>District</i>	SD Swasta <i>Private Primary School</i>	Guru <i>Teacher</i>	Murid/Student	
			Laki-laki <i>Male</i>	Perempuan <i>Female</i>
(1)	(2)	(3)	(4)	(5)
01. Semau	3	18	227	198
02. Semau Selatan	2	26	188	193
03. Kupang Barat	7	60	430	391
04. Nekamese	4	31	260	256
05. Kupang Tengah	9	115	1 056	1 032
06. Taebenu	5	62	413	352
07. Amarasi	4	23	196	157
08. Amarasi Barat	5	37	108	89
09. Amarasi Selatan	2	16	146	160
10. Amarasi Timur	1	9	63	48
11. Kupang Timur	9	88	850	730
12. Amabi Oefeto Timur	4	27	195	180
13. Amabi Oefeto	1	5	67	40
14. Sulamu	2	24	254	192
15. Fatuleu	3	33	216	197
16. Fatuleu Barat	2	14	153	106
17. Fatuleu Tengah	2	14	93	81
18. Takari	6	30	284	256
19. Amfoang Selatan	1	6	49	46
20. Amfoang Barat Daya	1	7	46	34
21. Amfoang Utara	-	-	-	-
22. Amfoang Barat Laut	-	-	-	-
23. Amfoang Timur	2	11	150	135
24. Amfoang Tengah	1	10	54	46
Kabupaten Kupang <i>Kupang Regency</i>	76	666	5 498	4 919

Sumber: Dinas Pendidikan dan Kebudayaan Kabupaten Kupang
Source Education and Culture Service of Kupang Regency

Catatan/Note:
Termasuk guru kontrak
Inclusive of contractual teacher

Tabel
Table : 4.1.4

Jumlah Peserta Ujian dan Lulus Ujian Akhir Nasional pada Sekolah Dasar Negeri Menurut Kecamatan di Kabupaten Kupang, 2016

Number of Examinees and Examinees Who Passed National Final Exam in Public Primary School by District in Kupang Regency, 2016

Kecamatan <i>District</i>	Peserta Ujian <i>Examinees</i>		Murid Lulus Ujian <i>Examinee Who Passed Final Exam</i>	
	Laki-laki <i>Male</i>	Perempuan <i>Female</i>	Laki-laki <i>Male</i>	Perempuan <i>Female</i>
(1)	(2)	(3)	(4)	(5)
01. Semau	6	58	329	275
02. Semau Selatan	5	45	257	227
03. Kupang Barat	12	137	746	643
04. Nekamese	9	98	499	478
05. Kupang Tengah	11	235	1 910	1 743
06. Taebenu	7	75	471	447
07. Amarasi	16	188	1 006	926
08. Amarasi Barat	15	165	785	776
09. Amarasi Selatan	10	113	668	561
10. Amarasi Timur	12	116	696	556
11. Kupang Timur	20	318	2 517	2 302
12. Amabi Oefeto Timur	15	144	972	844
13. Amabi Oefeto	9	95	608	551
14. Sulamu	13	159	903	787
15. Fatuleu	27	285	1 854	1 704
16. Fatuleu Barat	8	82	636	611
17. Fatuleu Tengah	7	61	380	307
18. Takari	30	283	1 610	1 412
19. Amfoang Selatan	12	98	782	672
20. Amfoang Barat Daya	6	54	332	300
21. Amfoang Utara	9	77	610	562
22. Amfoang Barat Laut	9	78	847	709
23. Amfoang Timur	9	63	686	526
24. Amfoang Tengah	6	55	442	447
Kabupaten Kupang <i>Kupang Regency</i>	283	3 082	20 546	18 366

Sumber: Dinas Pendidikan dan Kebudayaan Kabupaten Kupang

Source Education and Culture Service of Kupang Regency

Tabel : 4.1.5 **Jumlah Peserta Ujian dan Lulus Ujian Akhir Nasional pada Sekolah Dasar Swasta Menurut Kecamatan, 2016**
Number of Examinees and Examinees Who Passed National Final Exam in Private School by District in Kupang Regency, 2016

Kecamatan <i>District</i>	Peserta Ujian <i>Examinees</i>		Murid Lulus Ujian <i>Examinee Who Passed Final Exam</i>	
	Laki-laki <i>Male</i>	Perempuan <i>Female</i>	Laki-laki <i>Male</i>	Perempuan <i>Female</i>
	(1)	(2)	(3)	(4)
01. Semau	3	22	228	208
02. Semau Selatan	2	25	182	200
03. Kupang Barat	7	71	456	407
04. Nekamese	4	36	181	180
05. Kupang Tengah	9	118	1 110	1 041
06. Taebenu	5	63	430	370
07. Amarasi	3	27	182	163
08. Amarasi Barat	5	42	295	244
09. Amarasi Selatan	2	18	166	163
10. Amarasi Timur	1	8	69	58
11. Kupang Timur	3	94	901	753
12. Amabi Oefeto Timur	4	30	228	210
13. Amabi Oefeto	1	6	48	36
14. Sulamu	2	28	288	203
15. Fatuleu	5	31	214	186
16. Fatuleu Barat	2	13	146	116
17. Fatuleu Tengah	2	14	105	83
18. Takari	5	37	298	265
19. Amfoang Selatan	1	8	54	51
20. Amfoang Barat Daya	1	8	52	33
21. Amfoang Utara	-	-	-	-
22. Amfoang Barat Laut	-	-	-	-
23. Amfoang Timur	1	7	116	121
24. Amfoang Tengah	1	11	65	56
Kabupaten Kupang <i>Kupang Regency</i>	69	717	5 814	5 147

Sumber: Dinas Pendidikan dan Kebudayaan Kabupaten Kupang
Source Education and Culture Service of Kupang Regency

Tabel
Table : 4.1.6

Jumlah SMP Negeri, Guru dan Murid Menurut Kecamatan di Kabupaten Kupang, 2017

Number of Public Junior High Schools, Teachers and Students by District in Kupang Regency, 2017

Kecamatan <i>District</i>	SMP Negeri <i>Public Junior High School</i>	Guru <i>Teacher</i>	Murid/ <i>Student</i>	
			Laki-laki <i>Male</i>	Perempuan <i>Female</i>
(1)	(2)	(3)	(4)	(5)
01. Semau	3	...	280	242
02. Semau Selatan	2	...	214	198
03. Kupang Barat	4	...	479	485
04. Nekamese	6	...	354	320
05. Kupang Tengah	6	...	751	783
06. Taebenu	5	...	443	406
07. Amarasi	5	...	377	423
08. Amarasi Barat	6	...	459	466
09. Amarasi Selatan	4	...	257	202
10. Amarasi Timur	5	...	284	271
11. Kupang Timur	9	...	1 258	1 245
12. Amabi Oefeto Timur	9	...	507	525
13. Amabi Oefeto	4	...	261	250
14. Sulamu	5	...	547	526
15. Fatuleu	13	...	890	952
16. Fatuleu Barat	5	...	301	300
17. Fatuleu Tengah	5	...	216	182
18. Takari	14	...	818	794
19. Amfoang Selatan	6	...	307	347
20. Amfoang Barat Daya	4	...	184	179
21. Amfoang Utara	3	...	264	257
22. Amfoang Barat Laut	4	...	299	308
23. Amfoang Timur	2	...	122	117
24. Amfoang Tengah	3	...	205	212
Kabupaten Kupang <i>Kupang Regency</i>	132	...	10 077	9 990

Sumber: Dinas Pendidikan dan Kebudayaan Kabupaten Kupang
Source Education and Culture Service of Kupang Regency

Catatan/*Note*:
Termasuk guru kontrak
Inclusive of contractual teacher

Tabel : 4.1.7 Jumlah SMP Swasta, Guru dan Murid Menurut Kecamatan di Kabupaten Kupang, 2017
Table Number of Private Junior High Schools, Teachers and Students by District in Kupang Regency, 2017

Kecamatan <i>District</i>	SMP Swasta <i>Private Junior High School</i>	Guru <i>Teacher</i>	Murid/Student	
			Laki-laki <i>Male</i>	Perempuan <i>Female</i>
(1)	(2)	(3)	(4)	(5)
01. Semau	-	...	-	-
02. Semau Selatan	-	...	-	-
03. Kupang Barat	2	...	29	13
04. Nekamese	-	...	-	-
05. Kupang Tengah	6	...	422	423
06. Taebenu	1	...	6	5
07. Amarasi	5	...	177	138
08. Amarasi Barat	1	...	34	37
09. Amarasi Selatan	3	...	174	173
10. Amarasi Timur	1	...	27	21
11. Kupang Timur	1	...	73	62
12. Amabi Oefeto Timur	2	...	47	47
13. Amabi Oefeto	1	...	14	16
14. Sulamu	-	...	-	-
15. Fatuleu	2	...	56	37
16. Fatuleu Barat	-	...	-	-
17. Fatuleu Tengah	-	...	-	-
18. Takari	-	...	-	-
19. Amfoang Selatan	-	...	-	-
20. Amfoang Barat Daya	-	...	-	-
21. Amfoang Utara	-	...	-	-
22. Amfoang Barat Laut	-	...	-	-
23. Amfoang Timur	1	...	108	132
24. Amfoang Tengah	-	...	-	-
Kabupaten Kupang <i>Kupang Regency</i>	26	...	1 167	1 104

Sumber: Dinas Pendidikan dan Kebudayaan Kabupaten Kupang
 Source Education and Culture Service of Kupang Regency

Tabel : 4.1.8 **Jumlah Peserta Ujian dan Lulus Ujian Akhir Nasional pada SMP Negeri Menurut Kecamatan di Kabupaten Kupang, 2016**

Number of Examinees and Examinees Who Passed National Final Exam in Public Junior High School by District in Kupang Regency, 2016

Kecamatan <i>District</i>	Peserta Ujian <i>Examinees</i>		Murid Lulus Ujian <i>Examinee Who Passed Final Exam</i>	
	Laki-laki <i>Male</i>	Perempuan <i>Female</i>	Laki-laki <i>Male</i>	Perempuan <i>Female</i>
(1)	(2)	(3)	(4)	(5)
01. Semau	71	74	71	74
02. Semau Selatan	46	52	46	52
03. Kupang Barat	189	118	189	118
04. Nekamese	117	119	117	119
05. Kupang Tengah	182	255	182	255
06. Taebenu	146	124	146	124
07. Amarasi	96	102	96	102
08. Amarasi Barat	121	178	121	178
09. Amarasi Selatan	83	75	83	75
10. Amarasi Timur	73	79	73	79
11. Kupang Timur	356	333	356	333
12. Amabi Oefeto Timur	164	174	164	174
13. Amabi Oefeto	79	98	79	98
14. Sulamu	134	140	134	140
15. Fatuleu	242	280	242	280
16. Fatuleu Barat	6	30	6	30
17. Fatuleu Tengah	54	65	54	65
18. Takari	222	229	222	229
19. Amfoang Selatan	80	94	80	94
20. Amfoang Barat Daya	42	49	42	49
21. Amfoang Utara	66	93	66	93
22. Amfoang Barat Laut	90	111	90	111
23. Amfoang Timur	20	13	20	13
24. Amfoang Tengah	44	63	44	63
Kabupaten Kupang <i>Kupang Regency</i>	2 723	2 948	2 723	2 948

Sumber: Dinas Pendidikan dan Kebudayaan Kabupaten Kupang
Source Education and Culture Service of Kupang Regency

Tabel : 4.1.9 SMP Swasta Menurut Kecamatan di Kabupaten Kupang, 2016
Number of Examinees and Examinees Who Passed National Final Exam in Private Junior High School by District in Kupang Regency, 2016

Kecamatan <i>District</i>	Peserta Ujian <i>Examinees</i>		Murid Lulus Ujian <i>Examinee Who Passed Final Exam</i>	
	Laki-laki <i>Male</i>	Perempuan <i>Female</i>	Laki-laki <i>Male</i>	Perempuan <i>Female</i>
(1)	(2)	(3)	(4)	(5)
01. Semau	-	-	-	-
02. Semau Selatan	-	-	-	-
03. Kupang Barat	16	4	16	4
04. Nekamese	-	-	-	-
05. Kupang Tengah	156	166	156	166
06. Taebenu	-	-	-	-
07. Amarasi	88	98	88	98
08. Amarasi Barat	12	11	12	11
09. Amarasi Selatan	57	50	57	50
10. Amarasi Timur	6	15	6	15
11. Kupang Timur	28	24	28	24
12. Amabi Oefeto Timur	5	6	5	6
13. Amabi Oefeto	8	5	8	5
14. Sulamu	-	-	-	-
15. Fatuleu	21	13	21	13
16. Fatuleu Barat	-	-	-	-
17. Fatuleu Tengah	-	-	-	-
18. Takari	-	-	-	-
19. Amfoang Selatan	-	-	-	-
20. Amfoang Barat Daya	-	-	-	-
21. Amfoang Utara	-	-	-	-
22. Amfoang Barat Laut	-	-	-	-
23. Amfoang Timur	23	33	23	33
24. Amfoang Tengah	-	-	-	-
Kabupaten Kupang <i>Kupang Regency</i>	420	425	420	425

Sumber: Dinas Pendidikan dan Kebudayaan Kabupaten Kupang
Source Education and Culture Service of Kupang Regency

Tabel
Table : 4.1.10

Jumlah SMU Negeri, Guru dan Murid Menurut Kecamatan di Kabupaten Kupang, 2016

Number of Public Senior High Schools, Teachers and Students by District in Kupang Regency, 2016

Kecamatan <i>District</i>	SMU Negeri <i>Public Senior High School</i>	Guru <i>Teacher</i>	Murid/ <i>Student</i>	
			Laki-laki <i>Male</i>	Perempuan <i>Female</i>
(1)	(2)	(3)	(4)	(5)
01. Semau	2	33	159	163
02. Semau Selatan	1	15	77	82
03. Kupang Barat	2	62	291	328
04. Nekamese	1	38	157	175
05. Kupang Tengah	2	65	248	290
06. Taebenu	2	64	326	346
07. Amarasi	2	64	267	335
08. Amarasi Barat	2	53	258	349
09. Amarasi Selatan	3	53	252	271
10. Amarasi Timur	3	48	211	214
11. Kupang Timur	3	163	961	1 142
12. Amabi Oefeto Timur	2	39	268	318
13. Amabi Oefeto	1	17	112	127
14. Sulamu	2	27	120	120
15. Fatuleu	3	90	530	671
16. Fatuleu Barat	2	27	185	220
17. Fatuleu Tengah	3	41	116	138
18. Takari	3	61	345	358
19. Amfoang Selatan	1	20	93	138
20. Amfoang Barat Daya	1	15	93	93
21. Amfoang Utara	1	17	93	145
22. Amfoang Barat Laut	1	19	80	144
23. Amfoang Timur	2	33	131	156
24. Amfoang Tengah	1	11	80	92
Kabupaten Kupang <i>Kupang Regency</i>	46	1 075	5 453	6 415

Sumber: Dinas Pendidikan dan Kebudayaan Kabupaten Kupang

Source Education and Culture Service of Kupang Regency

Tabel
Table

: 4.1.11

Jumlah SMU Swasta, Guru dan Murid Menurut Kecamatan di Kabupaten Kupang, 2016

Number of Private Senior High Schools, Teachers and Students by District in Kupang Regency, 2016

Kecamatan <i>District</i>	SMU Swasta <i>Private Senior High School</i>	Guru <i>Teacher</i>	Murid/Student	
			Laki-laki <i>Male</i>	Perempuan <i>Female</i>
(1)	(2)	(3)	(4)	(5)
01. Semau	-	-	-	-
02. Semau Selatan	-	-	-	-
03. Kupang Barat	-	-	-	-
04. Nekamese	-	-	-	-
05. Kupang Tengah	5	102	411	416
06. Taebenu	1	1	1	3
07. Amarasi	4	57	214	146
08. Amarasi Barat	-	-	-	-
09. Amarasi Selatan	-	-	-	-
10. Amarasi Timur	-	-	-	-
11. Kupang Timur	-	-	-	-
12. Amabi Oefeto Timur	-	-	-	-
13. Amabi Oefeto	-	-	-	-
14. Sulamu	1	12	70	62
15. Fatuleu	1	10	83	41
16. Fatuleu Barat	-	-	-	-
17. Fatuleu Tengah	-	-	-	-
18. Takari	-	-	-	-
19. Amfoang Selatan	-	-	-	-
20. Amfoang Barat Daya	-	-	-	-
21. Amfoang Utara	-	-	-	-
22. Amfoang Barat Laut	-	-	-	-
23. Amfoang Timur	-	-	-	-
24. Amfoang Tengah	-	-	-	-
Kabupaten Kupang <i>Kupang Regency</i>	12	182	779	668

Sumber: Dinas Pendidikan dan Kebudayaan Kabupaten Kupang

Source: Education and Culture Service of Kupang Regency

Tabel
Table

: **4.1.12**

**Jumlah Peserta Ujian dan Lulus Ujian Akhir Nasional pada
SMU Negeri Menurut Kecamatan di Kabupaten Kupang, 2016**
*Number of Examinees and Examinees Who Passed National
Final Exam in Public Senior High School by District in Kupang
Regency, 2016*

Kecamatan <i>District</i>	Peserta Ujian <i>Examinees</i>		Murid Lulus Ujian <i>Examinee Who Passed Final Exam</i>	
	Laki-laki <i>Male</i>	Perempuan <i>Female</i>	Laki-laki <i>Male</i>	Perempuan <i>Female</i>
(1)	(2)	(3)	(4)	(5)
01. Semau	47	48
02. Semau Selatan	22	21
03. Kupang Barat	80	108
04. Nekamese	17	17
05. Kupang Tengah	98	89
06. Taebenu	102	106
07. Amarasi	75	118
08. Amarasi Barat	102	101
09. Amarasi Selatan	88	86
10. Amarasi Timur	53	94
11. Kupang Timur	275	312
12. Amabi Oefeto Timur	75	77
13. Amabi Oefeto	39	30
14. Sulamu	16	18
15. Fatuleu	201	212
16. Fatuleu Barat	46	31
17. Fatuleu Tengah	17	27
18. Takari	65	83
19. Amfoang Selatan	54	51
20. Amfoang Barat Daya	31	29
21. Amfoang Utara	46	43
22. Amfoang Barat Laut	37	26
23. Amfoang Timur	43	36
24. Amfoang Tengah	21	25
Kabupaten Kupang <i>Kupang Regency</i>	1 650	1 788

Sumber: Dinas Pendidikan dan Kebudayaan Kabupaten Kupang

Source Education and Culture Service of Kupang Regency

Tabel : 4.1.13 Jumlah Peserta Ujian dan Lulus Ujian Akhir Nasional pada SMU Swasta Menurut Kecamatan di Kabupaten Kupang, 2017
Number of Examinees and Examinees Who Passed National Final Exam in Private Senior High School by District in Kupang Regency, 2017

Kecamatan <i>District</i>	Peserta Ujian <i>Examinees</i>		Murid Lulus Ujian <i>Examinee Who Passed Final Exam</i>	
	Laki-laki <i>Male</i>	Perempuan <i>Female</i>	Laki-laki <i>Male</i>	Perempuan <i>Female</i>
	(1)	(2)	(3)	(4)
01. Semau
02. Semau Selatan
03. Kupang Barat
04. Nekamese
05. Kupang Tengah
06. Taebenu
07. Amarasi
08. Amarasi Barat
09. Amarasi Selatan
10. Amarasi Timur
11. Kupang Timur
12. Amabi Oefeto Timur
13. Amabi Oefeto
14. Sulamu
15. Fatuleu
16. Fatuleu Barat
17. Fatuleu Tengah
18. Takari
19. Amfoang Selatan
20. Amfoang Barat Daya
21. Amfoang Utara
22. Amfoang Barat Laut
23. Amfoang Timur
24. Amfoang Tengah
Kabupaten Kupang <i>Kupang Regency</i>

Sumber: Dinas Pendidikan dan Kebudayaan Kabupaten Kupang
 Source: Education and Culture Service of Kupang Regency

Tabel : 4.1.14 Jumlah SMK Negeri dan Swasta, Guru dan Murid Menurut Kecamatan di Kabupaten Kupang, 2016
Number of Public and Private Vocational High Schools, Teachers and Students by District in Kupang Regency, 2016

Kecamatan <i>District</i>	SMK <i>Vocational High School</i>	Guru <i>Teacher</i>	Murid/ <i>Student</i>	
			Laki-laki <i>Male</i>	Perempuan <i>Female</i>
(1)	(2)	(3)	(4)	(5)
01. Semau	-	-	-	-
02. Semau Selatan	-	-	-	-
03. Kupang Barat	4	90	419	105
04. Nekamese	-	-	-	-
05. Kupang Tengah	4	24	119	138
06. Taebenu	-	-	-	-
07. Amarasi	1	28	60	27
08. Amarasi Barat	1	11	38	29
09. Amarasi Selatan	1	23	50	32
10. Amarasi Timur	-	-	-	-
11. Kupang Timur	2	52	181	117
12. Amabi Oefeto Timur	2	26	83	43
13. Amabi Oefeto	1	11	36	37
14. Sulamu	1	9	58	63
15. Fatuleu	1	24	194	102
16. Fatuleu Barat	-	-	-	-
17. Fatuleu Tengah	-	-	-	-
18. Takari	2	34	59	52
19. Amfoang Selatan	1	12	58	45
20. Amfoang Barat Daya	-	-	-	-
21. Amfoang Utara	-	-	-	-
22. Amfoang Barat Laut	1	21	92	60
23. Amfoang Timur	-	-	-	-
24. Amfoang Tengah	-	-	-	-
Kabupaten Kupang <i>Kupang Regency</i>	22	365	1 447	850

Sumber: Dinas Pendidikan dan Kebudayaan Kabupaten Kupang
Source Education and Culture Service of Kupang Regency

Tabel : 4.1.15 Jumlah Peserta Ujian dan Lulus Ujian Akhir Nasional pada SMK Negeri dan Swasta Menurut Kecamatan di Kabupaten Kupang, 2016
Number of Examinees and Examinees Who Passed National Final Exam in Public and Private Vocational High Schools by District in Kupang Regency, 2016

Kecamatan <i>District</i>	Peserta Ujian <i>Examinees</i>		Murid Lulus Ujian <i>Examinee Who Passed Final Exam</i>	
	Laki-laki <i>Male</i>	Perempuan <i>Female</i>	Laki-laki <i>Male</i>	Perempuan <i>Female</i>
(1)	(2)	(3)	(4)	(5)
01. Semau	-	-	-	-
02. Semau Selatan	-	-	-	-
03. Kupang Barat	94	19
04. Nekamese	-	-	-	-
05. Kupang Tengah	33	20
06. Taebenu	-	-	-	-
07. Amarasi	-	-	-	-
08. Amarasi Barat	-	-	-	-
09. Amarasi Selatan	14	10
10. Amarasi Timur	-	-	-	-
11. Kupang Timur	94	43
12. Amabi Oefeto Timur	6	5
13. Amabi Oefeto	5	6
14. Sulamu	13	14
15. Fatuleu	58	32
16. Fatuleu Barat	-	-	-	-
17. Fatuleu Tengah	-	-	-	-
18. Takari	22	15
19. Amfoang Selatan	11	4
20. Amfoang Barat Daya	-	-	-	-
21. Amfoang Utara	-	-	-	-
22. Amfoang Barat Laut	16	9
23. Amfoang Timur	-	-	-	-
24. Amfoang Tengah	-	-	-	-
Kabupaten Kupang <i>Kupang Regency</i>	366	177	-	-

Sumber: Dinas Pendidikan dan Kebudayaan Kabupaten Kupang
Source Education and Culture Service of Kupang Regency

Tabel 4.1.16 Jumlah Murid Laki-laki yang Mengulang Sekolah Menurut Jenjang Sekolah *) dan Kecamatan di Kabupaten Kupang, 2017
*Table Number of Male Repeaters by Level of School *) and District in Kupang Regency, 2017*

Kecamatan <i>District</i>	SD <i>Primary School</i>	SMP <i>Junior High School</i>	SMU <i>Senior High School</i>	SMK <i>Vocational High School</i>
(1)	(2)	(3)	(4)	(5)
01. Semau	33
02. Semau Selatan	12
03. Kupang Barat	45
04. Nekamese	81
05. Kupang Tengah	80
06. Taebenu	47
07. Amarasi	20
08. Amarasi Barat	23
09. Amarasi Selatan	33
10. Amarasi Timur	44
11. Kupang Timur	63
12. Amabi Oefeto Timur	40
13. Amabi Oefeto	21
14. Sulamu	76
15. Fatuleu	101
16. Fatuleu Barat	11
17. Fatuleu Tengah	28
18. Takari	111
19. Amfoang Selatan	27
20. Amfoang Barat Daya	27
21. Amfoang Utara	13
22. Amfoang Barat Laut	25
23. Amfoang Timur	41
24. Amfoang Tengah	27
Kabupaten Kupang <i>Kupang Regency</i>	1 029

Sumber: Dinas Pendidikan dan Kebudayaan Kabupaten Kupang
 Source Education and Culture Service of Kupang Regency

Keterangan/Remarks:

*) Gabungan Sekolah Negeri dan Swasta
Both Public and Private Schools

Tabel : 4.1.17 Jumlah Murid Perempuan yang Mengulang Sekolah Menurut Jenjang Sekolah *) dan Kecamatan di Kabupaten Kupang, 2017
*Table Number of Female Repeaters by Level of School *) and District in Kupang Regency, 2017*

Kecamatan <i>District</i>	SD <i>Primary School</i>	SMP <i>Junior High School</i>	SMU <i>Senior High School</i>	SMK <i>Vocational High School</i>
(1)	(2)	(3)	(4)	(5)
01. Semau	19
02. Semau Selatan	10
03. Kupang Barat	12
04. Nekamese	43
05. Kupang Tengah	37
06. Taebenu	16
07. Amarasi	12
08. Amarasi Barat	8
09. Amarasi Selatan	14
10. Amarasi Timur	26
11. Kupang Timur	29
12. Amabi Oefeto Timur	21
13. Amabi Oefeto	5
14. Sulamu	28
15. Fatuleu	45
16. Fatuleu Barat	5
17. Fatuleu Tengah	14
18. Takari	69
19. Amfoang Selatan	12
20. Amfoang Barat Daya	11
21. Amfoang Utara	2
22. Amfoang Barat Laut	14
23. Amfoang Timur	24
24. Amfoang Tengah	6
Kabupaten Kupang <i>Kupang Regency</i>	482

Sumber: Dinas Pendidikan dan Kebudayaan Kabupaten Kupang

Source Education and Culture Service of Kupang Regency

Keterangan/Remarks:

*) Gabungan Sekolah Negeri dan Swasta
Both Public and Private Schools

Tabel 4.1.18 Jumlah Murid Laki-laki yang Putus Sekolah Menurut Jenjang Sekolah *) dan Kecamatan di Kabupaten Kupang, 2017
*Table Number of Male Drop-Outs by Level of School *) and District in Kupang Regency, 2017*

Kecamatan <i>District</i>	SD <i>Primary School</i>	SMP <i>Junior High School</i>	SMU <i>Senior High School</i>	SMK <i>Vocational High School</i>
(1)	(2)	(3)	(4)	(5)
01. Semau	3
02. Semau Selatan	-
03. Kupang Barat	1
04. Nekamese	-
05. Kupang Tengah	2
06. Taebenu	-
07. Amarasi	-
08. Amarasi Barat	6
09. Amarasi Selatan	-
10. Amarasi Timur	-
11. Kupang Timur	-
12. Amabi Oefeto Timur	-
13. Amabi Oefeto	-
14. Sulamu	-
15. Fatuleu	-
16. Fatuleu Barat	-
17. Fatuleu Tengah	1
18. Takari	-
19. Amfoang Selatan	-
20. Amfoang Barat Daya	-
21. Amfoang Utara	-
22. Amfoang Barat Laut	3
23. Amfoang Timur	-
24. Amfoang Tengah	-
Kabupaten Kupang <i>Kupang Regency</i>	16

Sumber: Dinas Pendidikan dan Kebudayaan Kabupaten Kupang

Source Education and Culture Service of Kupang Regency

Keterangan/Remarks:

*) Gabungan Sekolah Negeri dan Swasta
Both Public and Private Schools

Jumlah Murid Perempuan yang Putus Sekolah Menurut Jenjang Sekolah *) dan Kecamatan di Kabupaten Kupang, 2017
Tabel : 4.1.19
*Table Number of Female Drop-Outs by Level of School *) and District in Kupang Regency, 2017*

Kecamatan <i>District</i>	SD <i>Primary School</i>	SMP <i>Junior High School</i>	SMU <i>Senior High School</i>	SMK <i>Vocational High School</i>
(1)	(2)	(3)	(4)	(5)
01. Semau	-
02. Semau Selatan	-
03. Kupang Barat	1
04. Nekamese	1
05. Kupang Tengah	-
06. Taebenu	-
07. Amarasi	-
08. Amarasi Barat	4
09. Amarasi Selatan	-
10. Amarasi Timur	-
11. Kupang Timur	1
12. Amabi Oefeto Timur	-
13. Amabi Oefeto	-
14. Sulamu	-
15. Fatuleu	1
16. Fatuleu Barat	-
17. Fatuleu Tengah	-
18. Takari	-
19. Amfoang Selatan	-
20. Amfoang Barat Daya	-
21. Amfoang Utara	-
22. Amfoang Barat Laut	-
23. Amfoang Timur	1
24. Amfoang Tengah	-
Kabupaten Kupang <i>Kupang Regency</i>	9

Sumber: Dinas Pendidikan dan Kebudayaan Kabupaten Kupang
Source Education and Culture Service of Kupang Regency

Keterangan/Remarks:

*) Gabungan Sekolah Negeri dan Swasta
Both Public and Private Schools

Tabel : 4.1.20 **Persentase Penduduk Usia 5 Tahun ke Atas Menurut Status Pendidikan dan Jenis Kelamin di Kabupaten Kupang, 2017**
Percentage of Population Aged 5 Years and Over by Educational Status and Sex in Kupang Regency, 2017

	Status Pendidikan <i>Educational Status</i>	Laki-laki <i>Male</i>	Perempuan <i>Female</i>	Laki-laki + Perempuan <i>Male + Female</i>
	(1)	(2)	(3)	(4)
01.	Tidak/Belum Pernah Sekolah <i>Never Attended School</i>	6,63	8,38	7,49
02.	Masih Sekolah <i>Attending School</i>			
	SD/Primary School ¹⁾	18,11	20,16	19,12
	SMP/Junior High School ²⁾	6,68	6,33	6,51
	SMU/Senior High School ³⁾	8,31	8,10	8,21
03.	Tidak Bersekolah Lagi <i>Not Attending School Anymore</i>	60,27	57,02	58,67
	Jumlah/Total	100,00	100,00	100,00

Diolah dari Survei Sosial Ekonomi Nasional (SUSENAS) 2017

Based on 2017 National Socio-Economic Survey

¹⁾ Termasuk MI dan Paket A/*Inclusive of MI and A Package A*

²⁾ Termasuk Mts dan Paket B/*Inclusive of Mts and B Package*

³⁾ Termasuk Paket C/*Inclusive of C Package*

Tabel
Table

: 4.1.21

Persentase Penduduk Usia 15 Tahun ke Atas Menurut Ijazah Tertinggi Yang Dimiliki di Kabupaten Kupang, 2017
Percentage of Population Aged 15 Years and Over by Educational Attainment in Kupang Regency, 2017

Ijazah Tertinggi <i>Highest Graduate Certificate</i>	Laki-laki + Perempuan <i>Male + Female</i>
(1)	(4)
1. Tidak Mempunyai Ijazah <i>No/Never Attended School and No/Have not Completed Primary School</i>	24,73
2. SD/MI <i>Primary School/Islamic Primary School</i>	30,31
3. SMP/MTS /Sederajat <i>Junior High School/Islamic Junior High School</i>	18,69
4. SMU/MA/ Kejuruan Sederajat <i>Senior High School/Islamic High School and Equivalent Vocational Schools</i>	20,88
5. Diploma I dan II <i>Diploma I and II</i>	0,35
6. Diploma III <i>Diploma III</i>	0,94
7. Diploma IV/S1/S2/S3 <i>Bachelor's Degree Master's/Doctoral Degrees</i>	4,11
Jumlah/Total	100,00

Diolah dari Survei Sosial Ekonomi Nasional (SUSENAS) 2017
Based on 2017 National Socio-Economic Survey

Tabel : 4.1.22
Table

Persentase Penduduk Usia 15 Tahun ke Atas Menurut Jenis Kelamin dan Kemampuan Membaca dan Menulis di Kabupaten Kupang, 2017
Percentage of Population Aged 15 Years and Over by Sex and Literacy in Kupang Regency, 2017

Kemampuan Membaca dan Menulis <i>Literacy</i>	Laki-laki <i>Male</i>	Perempuan <i>Female</i>	Laki-laki + Perempuan <i>Male + Female</i>
(1)	(2)	(3)	(4)
Dapat Membaca dan Menulis			
<i>Literate</i>			
- Huruf Latin <i>Latin Characters</i>	93,44	90,15	91,84
- Huruf Arab <i>Arabic Characters</i>	1,46	0,73	1,10
- Huruf Lainnya <i>Other Characters</i>	0,12	0,09	0,11
Buta Huruf	6,56	9,85	8,16
<i>Illiterate</i>			

Diolah dari Survei Sosial Ekonomi Nasional (SUSENAS) 2017
Based on 2017 National Socio-Economic Survey

Tabel : 4.1.23 **Persentase Penduduk Usia 7-24 Tahun Menurut Jenis Kelamin dan Status Partisipasi Sekolah di Kabupaten Kupang, 2017**
Percentage of Population Aged 7-24 Years by Sex and School Attendance Status in Kupang Regency, 2017

Status Partisipasi Sekolah <i>School Attendance Status</i>	Laki-laki <i>Male</i>	Perempuan <i>Female</i>	Laki-laki + Perempuan <i>Male + Female</i>
(1)	(2)	(3)	(4)
01. Tidak/Belum Pernah Sekolah <i>Never Attended School</i>	1,13	0,28	0,72
02. Masih Sekolah <i>Attending School</i>	73,69	78,38	75,93
03. Tidak Bersekolah Lagi <i>Not Attending School Anymore</i>	25,19	21,35	23,34
Jumlah/Total	100,00	100,00	100,00

Diolah dari Survei Sosial Ekonomi Nasional (SUSENAS) 2017
Based on 2017 National Socio-Economic Survey

4.2 KESEHATAN DAN KELUARGA BERENCANA HEALTH AND FAMILY PLANNING

Tabel : 4.2.1 Jumlah Pelayanan Kesehatan Menurut Jenis dan Kecamatan di Kabupaten Kupang, 2017
Table Number of Health Services by Type and District in Kupang Regency, 2017

Kecamatan <i>District</i>	Jenis Pelayanan Kesehatan <i>Type of Health Services</i>					
	Puskesmas <i>Public Health Center</i>	Puskesmas Pembantu <i>Sub-Public Health Center</i>	Balai Pengobatan/ BKIA <i>Health Clinic</i>	Polindes <i>Rural Polyclinic</i>	Posyandu <i>Integrated Health Service</i>	Poskesdes <i>Village Health Service</i>
(1)	(2)	(3)	(4)	(5)	(6)	(7)
01.Semau	1	6	-	1	21	-
02.Semau Selatan	1	4	-	2	15	-
03.Kupang Barat	1	10	1	5	38	1
04.Nekamese	1	9	-	1	34	1
05.Kupang Tengah	1	7	3	3	49	1
06.Taebenu	1	8	-	1	31	-
07.Amarasi	1	7	-	-	34	4
08.Amarasi Barat	1	7	-	-	45	3
09.Amarasi Selatan	1	4	2	-	26	-
10.Amarasi Timur	1	3	-	1	17	-
11.Kupang Timur	2	9	-	1	64	1
12.Amabi Oefeto Timur	1	9	-	-	44	1
13.Amabi Oefeto	1	5	-	-	22	1
14.Sulamu	1	6	-	-	29	-
15.Fatuleu	1	10	-	-	63	-
16.Fatuleu Barat	1	6	-	-	20	-
17.Fatuleu Tengah	1	3	-	2	15	1
18.Takari	2	9	-	-	50	4
19.Amfoang Selatan	1	6	-	-	25	-
20.Amfoang Barat Daya	1	3	-	-	24	1
21.Amfoang Utara	1	5	-	-	18	1
22.Amfoang Barat Laut	1	6	-	-	20	-
23.Amfoang Timur	1	5	-	-	16	1
24.Amfoang Tengah	1	4	-	-	14	1
Kabupaten Kupang <i>Kupang Regency</i>	26	151	6	17	734	22

Sumber: Dinas Kesehatan Kabupaten Kupang
Source Health Service of Kupang Regency

Tabel : 4.2.2 **Jumlah BKIA dan Balai Pengobatan Menurut Status Kepemilikan dan Kecamatan di Kabupaten Kupang, 2017**
Table *Number of Health Clinics by Ownership Status and District in Kupang Regency, 2017*

Kecamatan <i>District</i>	Status Kepemilikan BKIA dan Balai Pengobatan <i>Ownership Status of Health Clinic</i>			
	Pemerintah <i>Government</i>	Swasta <i>Private</i>	TNI	Jumlah <i>Total</i>
			Indonesian <i>National Armed Forces</i>	
(1)	(2)	(3)	(4)	(5)
01. Semau	-	-	-	-
02. Semau Selatan	-	-	-	-
03. Kupang Barat	-	1	-	1
04. Nekamese	-	-	-	-
05. Kupang Tengah	-	3	-	3
06. Taebenu	-	-	-	-
07. Amarasi	-	-	-	-
08. Amarasi Barat	-	-	-	-
09. Amarasi Selatan	-	1	1	2
10. Amarasi Timur	-	-	-	-
11. Kupang Timur	-	-	-	-
12. Amabi Oefeto Timur	-	-	-	-
13. Amabi Oefeto	-	-	-	-
14. Sulamu	-	-	-	-
15. Fatuleu	-	-	-	-
16. Fatuleu Barat	-	-	-	-
17. Fatuleu Tengah	-	-	-	-
18. Takari	-	-	-	-
19. Amfoang Selatan	-	-	-	-
20. Amfoang Barat Daya	-	-	-	-
21. Amfoang Utara	-	-	-	-
22. Amfoang Barat Laut	-	-	-	-
23. Amfoang Timur	-	-	-	-
24. Amfoang Tengah	-	-	-	-
Kabupaten Kupang <i>Kupang Regency</i>	-	5	1	6

Sumber: Dinas Kesehatan Kabupaten Kupang

Source *Health Service of Kupang Regency*

Tabel : 4.2.3 **Jumlah Tenaga Pelayan Kesehatan Menurut Status Tenaga Kesehatan dan Kecamatan di Kabupaten Kupang, 2017**
Number of Health Personnel by Health Personnel Status and District in Kupang Regency, 2017

Kecamatan <i>District</i>	Status Tenaga Kesehatan <i>Health Personnel Status</i>					
	Dokter Umum <i>General Practitioner</i>		Dokter Gigi <i>Dentist</i>		Perawat Umum <i>General Nurse</i>	Perawat Gigi <i>Dental Nurse</i>
	PTT	PNS	PTT	PNS		
	(2)	(3)	(4)	(5)	(6)	(7)
01. Semau	-	-	-	-	4	1
02. Semau Selatan	-	-	-	-	4	1
03. Kupang Barat	-	1	-	1	14	3
04. Nekamese	-	2	1	-	11	1
05. Kupang Tengah	-	3	2	-	14	2
06. Taebenu	-	1	2	-	10	3
07. Amarasi	1	-	1	-	9	1
08. Amarasi Barat	2	-	-	-	10	4
09. Amarasi Selatan	-	1	-	-	2	1
10. Amarasi Timur	-	-	-	-	5	1
11. Kupang Timur	-	1	1	-	20	5
12. Amabi Oefeto Timur	-	-	-	-	2	1
13. Amabi Oefeto	-	-	1	-	5	1
14. Sulamu	-	-	-	-	5	-
15. Fatuleu	-	-	-	-	6	1
16. Fatuleu Barat	-	-	-	-	5	-
17. Fatuleu Tengah	1	-	-	-	2	-
18. Takari	-	-	-	-	11	2
19. Amfoang Selatan	1	1	-	-	2	-
20. Amfoang Barat Daya	-	-	-	-	4	1
21. Amfoang Utara	-	-	-	-	7	1
22. Amfoang Barat Laut	-	-	-	-	4	1
23. Amfoang Timur	-	-	-	-	6	-
24. Amfoang Tengah	-	-	-	-	4	-
Kabupaten Kupang <i>Kupang Regency</i>	5	10	8	1	166	31

Tabel Lanjutan/Continued Table 4.2.3

Kecamatan <i>District</i>	Perawat PTT *) <i>PTT Nurse</i>	Bidan Desa <i>Rural Midwife</i>	Bidan Puskesmas <i>Public Health Center Midwife</i>
(1)	(6)	(7)	(8)
01. Semau	-	3	4
02. Semau Selatan	1	4	1
03. Kupang Barat	-	14	9
04. Nekamese	1	8	8
05. Kupang Tengah	-	10	6
06. Taebenu	-	11	7
07. Amarasi	-	8	1
08. Amarasi Barat	-	13	3
09. Amarasi Selatan	-	3	4
10. Amarasi Timur	-	5	8
11. Kupang Timur	1	8	12
12. Amabi Oefeto Timur	2	7	2
13. Amabi Oefeto	-	6	3
14. Sulamu	-	6	3
15. Fatuleu	-	9	4
16. Fatuleu Barat	-	1	3
17. Fatuleu Tengah	-	4	3
18. Takari	-	13	11
19. Amfoang Selatan	1	2	2
20. Amfoang Barat Daya	-	2	2
21. Amfoang Utara	-	3	7
22. Amfoang Barat Laut	-	3	2
23. Amfoang Timur	1	6	3
24. Amfoang Tengah	-	2	2
Kabupaten Kupang <i>Kupang Regency</i>	7	151	110

Tabel Lanjutan/*Continued Table 4.2.3*

Kecamatan <i>District</i>	Juru Kesehatan <i>Trained Health Personnel</i>	Juru Vaksinasi <i>Vaccination Specialist</i>	Pengelola Imunisasi <i>Immunisation Specialist</i>
(1)	(9)	(10)	(11)
01. Semau	1	1	1
02. Semau Selatan	1	1	1
03. Kupang Barat	1	1	1
04. Nekamese	1	1	1
05. Kupang Tengah	1	1	1
06. Taebenu	1	1	1
07. Amarasi	1	1	1
08. Amarasi Barat	1	1	1
09. Amarasi Selatan	1	1	1
10. Amarasi Timur	1	1	1
11. Kupang Timur	2	2	2
12. Amabi Oefeto Timur	1	1	1
13. Amabi Oefeto	1	1	1
14. Sulamu	1	1	1
15. Fatuleu	1	1	1
16. Fatuleu Barat	1	1	1
17. Fatuleu Tengah	1	1	1
18. Takari	2	2	2
19. Amfoang Selatan	1	1	1
20. Amfoang Barat Daya	1	1	1
21. Amfoang Utara	1	1	1
22. Amfoang Barat Laut	1	1	1
23. Amfoang Timur	1	1	1
24. Amfoang Tengah	1	1	1
Kabupaten Kupang <i>Kupang Regency</i>	26	26	26

Sumber: Dinas Kesehatan Kabupaten Kupang
 Source: Health Service of Kupang Regency

Keterangan/*Remarks:*

*) PTT: Pegawai Tidak Tetap/*Temporary Government Employee*

PNS: Pegawai Negeri Sipil/*Civil Servant*

Tabel 4.2.4 Jumlah Kasus Sepuluh Jenis Penyakit yang Diderita Penduduk Usia 0-7 Hari di Kabupaten Kupang, 2017
Number of Cases of Ten Diseases Suffered by Population Aged 0-7 Days in Kupang Regency, 2017

Jenis Penyakit <i>Type of Diseases</i>	Jumlah Kasus <i>Number of Cases</i>
(1)	(2)
01. Perawatan dan pemeriksaan pasca persalinan	6 017
02. Keadaan infeksi HIV asimtomatik	-
03. Seleksi antenatal	-
04. Pemeriksaan kesehatan bayi dan anak secara rutin	5 324
05. Lahir mati	122
06. Demam yang sebabnya tidak diketahui/Obs Febris	-
07. Imunisasi rabies	-
08. Diare dan Gastroenteritis oleh penyebab infeksi tertentu	-
09. Penunjang sarana kesehatan untuk alasan lainnya	-
10. Kecelakaan transportasi air	-
Jumlah/Total	11 463

Sumber: Dinas Kesehatan Kabupaten Kupang
Source Health Service of Kupang Regency

Tabel : 4.2.5 **Jumlah Kasus Sebelas Jenis Penyakit yang Diderita Penduduk Usia 8-28 Hari di Kabupaten Kupang, 2017**
Table : *Number of Cases of Eleven Diseases Suffered by Population Aged 8-28 Days in Kupang Regency, 2017*

	Jenis Penyakit <i>Type of Diseases</i>	Jumlah Kasus <i>Number of Cases</i>
	(1)	(2)
01.	Infeksi Saluran Pernapasan Bagian Atas	173
02.	Demam yang sebabnya tidak diketahui/Obs Febris	54
03.	Diare dan Gastroenteritis oleh penyebab infeksi tertentu	42
04.	Pemeriksaan kesehatan bayi dan anak secara rutin	13
05.	Dermatitis Kontak Alergi	29
06.	Pemeriksaan kesehatan umum	2
07.	Imunisasi rabies	-
08.	Batuk	20
09.	Abses, Furunkel, Karbunkel	6
10.	Urtikaria	2
	Jumlah/Total	341

Sumber: Dinas Kesehatan Kabupaten Kupang
Source Health Service of Kupang Regency

Tabel : 4.2.6 **Jumlah Kasus Sebelas Jenis Penyakit yang Diderita Penduduk Usia 1 Bulan - 1 Tahun di Kabupaten Kupang, 2017**
Table : *Number of Cases of Eleven Diseases Suffered by Population Aged 1 Month - 1 Year in Kupang Regency, 2017*

	Jenis Penyakit <i>Type of Diseases</i>	Jumlah Kasus <i>Number of Cases</i>
	(1)	(2)
01.	Infeksi Saluran Pernapasan Bagian Atas	6 021
02.	Diare dan Gastroenteritis oleh penyebab infeksi tertentu	1 348
03.	Demam yang sebabnya tidak diketahui/Obs Febris	1 308
04.	Batuk	129
05.	Dermatitis Kontak Alergi	671
06.	Pemeriksaan kesehatan bayi dan anak secara rutin	649
07.	Abses, Furunkel, Karbunkel	284
08.	Urtikaria	103
09.	Imunisasi rabies	113
10.	Pemeriksaan kesehatan umum	6
Jumlah/Total		10 632

Sumber: Dinas Kesehatan Kabupaten Kupang
Source Health Service of Kupang Regency

Tabel : 4.2.7 **Jumlah Kasus Sebelas Jenis Penyakit yang Diderita Penduduk Usia 1 - 4 Tahun di Kabupaten Kupang, 2017**
Number of Cases of Eleven Diseases Suffered by Population Aged 1 - 4 Years in Kupang Regency, 2017

Jenis Penyakit <i>Type of Diseases</i>	Jumlah Kasus <i>Number of Cases</i>
(1)	(2)
01. Infeksi Saluran Pernapasan Bagian Atas	15 336
02. Diare dan Gastroenteritis oleh penyebab infeksi tertentu	3 185
03. Demam yang sebabnya tidak diketahui/Obs Febris	3 685
04. Dermatitis Kontak Alergi	2 330
05. Pemeriksaan kesehatan bayi dan anak secara rutin	1 084
06. Batuk	1 808
07. Abses, Furunkel, Karbunkel	680
08. Gangguan makan (Anoreksia, Bulimia, Muntah karena depresi/stres)	674
09. Alergi Rhinitis	620
10. Konjungtivitis	334
Jumlah/Total	29 736

Sumber: Dinas Kesehatan Kabupaten Kupang
Source Health Service of Kupang Regency

Tabel : 4.2.8 **Jumlah Kasus Sebelas Jenis Penyakit yang Diderita Penduduk Usia 5 - 14 Tahun di Kabupaten Kupang, 2017**
Number of Cases of Eleven Diseases Suffered by Population Aged 5 - 14 Years in Kupang Regency, 2017

Jenis Penyakit <i>Type of Diseases</i>	Jumlah Kasus <i>Number of Cases</i>
(1)	(2)
01. Infeksi Saluran Pernapasan Bagian Atas	12 583
02. Demam yang sebabnya tidak diketahui/Obs Febris	3 561
03. Dermatitis Kontak Alergi	2 287
04. Diare dan Gastroenteritis oleh penyebab infeksi tertentu	1 256
05. Dispepsia	2 720
06. Batuk	1 599
07. Abses, Furunkel, Karbunkel	1 362
08. Cedera remuk dan trauma amputasi YDT dan daerah badan multipel	503
09. Konjungtivitis	1 143
10. Alergi Rhinitis	499
Jumlah/Total	27 513

Sumber: Dinas Kesehatan Kabupaten Kupang
Source Health Service of Kupang Regency

Tabel : 4.2.9 **Jumlah Kasus Sebelas Jenis Penyakit yang Diderita Penduduk Usia 15 - 24 Tahun di Kabupaten Kupang, 2017**
Table : *Number of Cases of Eleven Diseases Suffered by Population Aged 15 - 24 Years in Kupang Regency, 2017*

Jenis Penyakit <i>Type of Diseases</i>	Jumlah Kasus <i>Number of Cases</i>
(1)	(2)
01. Infeksi Saluran Pernapasan Bagian Atas	7 007
02. Dispepsia	877
03. Dermatitis Kontak Alergi	1 876
04. Demam yang sebabnya tidak diketahui/Obs Febris	2 723
05. Cedera remuk trauma amputasi YDT dan daerah badan multipel	1 326
06. Abses, Furunkel, Karbunkel	629
07. Diare dan Gastroenteritis oleh penyebab infeksi tertentu	1 640
08. Batuk	1 230
09. Konjungtivitis	564
10. Alergi Rhinitis	324
Jumlah/Total	18 196

Sumber: Dinas Kesehatan Kabupaten Kupang
Source *Health Service of Kupang Regency*

Tabel : 4.2.10 **Jumlah Kasus Sebelas Jenis Penyakit yang Diderita Penduduk Usia 25 - 44 Tahun di Kabupaten Kupang, 2017**
Number of Cases of Eleven Diseases Suffered by Population Aged 25 - 44 Years in Kupang Regency, 2017

Jenis Penyakit <i>Type of Diseases</i>	Jumlah Kasus <i>Number of Cases</i>
(1)	(2)
01. Infeksi Saluran Pernapasan Bagian Atas	15 168
02. Dispepsia	8 615
03. Mialgia	5 486
04. Pengawasan kehamilan normal	7 718
05. Dermatitis Kontak Alergi	10 560
06. Artritis reumatoid YTT	2 620
07. Sakit kepala	1 960
08. Demam yang sebabnya tidak diketahui/Obs Febris	2 371
09. Diare dan Gastroenteritis oleh penyebab infeksi tertentu	1 563
10. Abses, Furunkel, Karbunkel	2 472
Jumlah/Total	58 533

Sumber: Dinas Kesehatan Kabupaten Kupang
Source Health Service of Kupang Regency

Tabel : 4.2.11 Jumlah Kasus Sebelas Jenis Penyakit yang Diderita Penduduk Usia 45 - 64 Tahun di Kabupaten Kupang, 2017
Number of Cases of Eleven Diseases Suffered by Population Aged 45 - 64 Years in Kupang Regency, 2017

Jenis Penyakit <i>Type of Diseases</i>	Jumlah Kasus <i>Number of Cases</i>
(1)	(2)
01. Infeksi Saluran Pernapasan Bagian Atas	10 929
02. Mialgia	7 598
03. Dispepsia	9 672
04. Arthritis reumatoid YTT	4 671
05. Hipertensi esensial (primer)	3 879
06. Dermatitis Kontak Alergi	2 651
07. Batuk	2 169
08. Sakit kepala	1 503
09. Demam yang sebabnya tidak diketahui/Obs Febris	1 653
10. Nyeri punggung bawah	939
Jumlah/Total	45 664
<u>Sumber:</u> Dinas Kesehatan Kabupaten Kupang	
<i>Source</i> Health Service of Kupang Regency	

Tabel : 4.2.12 Jumlah Kasus Sebelas Jenis Penyakit yang Diderita Penduduk Usia di Atas 65 Tahun di Kabupaten Kupang, 2017
Number of Cases of Eleven Diseases Suffered by Population Aged 65 Years and Over in Kupang Regency, 2017

Jenis Penyakit <i>Type of Diseases</i>	Jumlah Kasus <i>Number of Cases</i>
(1)	(2)
01. Infeksi Saluran Pernapasan Bagian Atas	5 371
02. Mialgia	4 329
03. Arthritis reumatoid YTT	4 357
04. Dispepsia	3 509
05. Hipertensi esensial (primer)	2 884
06. Batuk	596
07. Nyeri punggung bawah	800
08. Sakit kepala	864
09. Dermatitis Kontak Alergi	1 362
10. Demam yang sebabnya tidak diketahui/Obs Febris	1 189
Jumlah/Total	25 261

Sumber: Dinas Kesehatan Kabupaten Kupang
Source *Health Service of Kupang Regency*

Tabel
Table : 4.2.13

Jumlah Akseptor KB Aktif Menurut Metode Kontrasepsi yang Digunakan Menurut Kecamatan di Kabupaten Kupang, 2017
Number of Active Family Planning Acceptors by Contraceptive Method by District in Kupang Regency, 2017

Kecamatan <i>District</i>	IUD	MOP	MOW	Implant	Suntikan <i>Injection</i>	Pil <i>Pill</i>	Kondom <i>Condom</i>	Jumlah <i>Total</i>
(1)	(2)	(3)	(4)	(5)	(6)	(7)	(8)	(9)
01. Semau	19	4	15	238	539	109	0	924
02. Semau Selatan	3	0	0	158	506	85	0	752
03. Kupang Barat	36	0	83	103	1 162	177	0	1 561
04. Nekamese	26	0	36	199	658	73	0	992
05. Kupang Tengah	270	0	307	498	1 192	424	286	2 988
06. Taebenu	52	0	89	63	756	90	7	1 057
07. Amarasi	37	1	49	649	497	36	2	1 271
08. Amarasi Barat	97	3	100	947	653	14	0	1 814
09. Amarasi Selatan	20	1	20	483	605	27	0	1 156
10. Amarasi Timur	27	0	33	447	434	6	0	947
11. Kupang Timur	132	4	126	538	2 060	379	151	3 390
12. Amabi Oefeto Timur	2	2	10	227	1 326	3	0	1 570
13. Amabi Oefeto	24	0	19	297	577	78	17	1 013
14. Sulamu	100	5	19	584	1 138	219	0	2 065
15. Fatuleu	53	5	55	509	1 559	55	10	2 246
16. Fatuleu Barat	2	0	8	169	410	4	4	597
17. Fatuleu Tengah	16	8	1	134	559	8	0	726
18. Takari	25	5	20	130	2 076	162	7	2 425
19. Amfoang Selatan	138	0	0	32	267	210	0	647
20. Amfoang Barat Daya	182	0	0	171	130	27	0	510
21. Amfoang Utara	1	0	1	140	507	83	0	722
22. Amfoang Barat Laut	0	0	0	73	741	283	0	1 097
23. Amfoang Timur	1	1	5	126	574	13	0	720
24. Amfoang Tengah	0	0	0	45	535	170	0	750
Kabupaten Kupang <i>Kupang Regency</i>	1 263	39	996	6 960	19461	2735	484	31 940

Sumber: Dinas Pengendalian Penduduk, Keluarga Berencana, Pemberdayaan Perempuan dan Perlindungan Anak Kabupaten Kupang

Source: *Population Controlling, Family Planning, Woman Empowerment & Child Protection Service of Kupang Regency*

Keterangan/Remarks:

MKJP : Metode Kontrasepsi Jangka Panjang/Long Term Contraceptive Method

IUD : *Intra Uterine Device*

MOP : Medis Operasi Pria/Male Sterilization

MOW : Medis Operasi Wanita/Female Sterilization

Tabel
Table : **4.2.14**

Jumlah Akseptor KB Aktif (CU), Pasangan Usia Subur (PUS) dan Persentase CU Terhadap PUS Menurut Kecamatan di Kabupaten Kupang, 2017

Number of Active Family Planning Acceptors (Current User/CU), Couples of Reproductive Age and Percentage of CU to Couples of Reproductive Age by District in Kupang Regency, 2017

Kecamatan <i>District</i>	Akseptor Aktif <i>Active Acceptor</i> (CU)	Pasangan Usia Subur (PUS) <i>Couples of</i> <i>Reproductive Age</i>	Persentase CU Terhadap PUS <i>Percentage of CU</i> <i>to Couples of</i> <i>Reproductive Age</i>
(1)	(2)	(3)	(4)
01. Semau	924	930	99
02. Semau Selatan	752	867	87
03. Kupang Barat	1 561	2 110	74
04. Nekamese	992	1 336	74
05. Kupang Tengah	2 988	4 579	65
06. Taebenu	1 057	1 833	58
07. Amarasi	1 271	1 934	66
08. Amarasi Barat	1 814	2 103	86
09. Amarasi Selatan	1 156	1 309	88
10. Amarasi Timur	947	1 211	78
11. Kupang Timur	3 390	4 880	69
12. Amabi Oefeto Timur	1 570	1 579	99
13. Amabi Oefeto	1 013	1 308	77
14. Sulamu	2 065	2 448	84
15. Fatuleu	2 246	3 632	62
16. Fatuleu Barat	597	1 189	50
17. Fatuleu Tengah	726	1 064	68
18. Takari	2 425	4 282	57
19. Amfoang Selatan	647	987	66
20. Amfoang Barat Daya	510	633	81
21. Amfoang Utara	722	902	80
22. Amfoang Barat Laut	1 097	1 262	87
23. Amfoang Timur	720	978	74
24. Amfoang Tengah	750	820	91
Kabupaten Kupang <i>Kupang Regency</i>	31 940	44 176	72

Sumber: Dinas Pengendalian Penduduk, Keluarga Berencana, Pemberdayaan Perempuan dan Perlindungan Anak Kabupaten Kupang

Source *Population Controlling, Family Planning, Woman Empowerment & Child Protection Service of Kupang Regency*

Tabel : 4.2.15 **Jumlah Klinik KB Menurut Kecamatan di Kabupaten Kupang, 2017**
Table *Number of Family Planning Clinics by District in Kupang Regency, 2017*

Kecamatan <i>District</i>	Klinik KB <i>Family Planning Clinics</i>
(1)	(2)
01. Semau	1
02. Semau Selatan	1
03. Kupang Barat	2
04. Nekamese	1
05. Kupang Tengah	1
06. Taebenu	1
07. Amarasi	1
08. Amarasi Barat	1
09. Amarasi Selatan	1
10. Amarasi Timur	1
11. Kupang Timur	3
12. Amabi Oefeto Timur	1
13. Amabi Oefeto	1
14. Sulamu	1
15. Fatuleu	1
16. Fatuleu Barat	1
17. Fatuleu Tengah	1
18. Takari	2
19. Amfoang Selatan	1
20. Amfoang Barat Daya	1
21. Amfoang Utara	1
22. Amfoang Barat Laut	1
23. Amfoang Timur	1
24. Amfoang Tengah	1
Kabupaten Kupang <i>Kupang Regency</i>	28

Sumber: Dinas Pengendalian Penduduk, Keluarga Berencana, Pemberdayaan Perempuan dan Perlindungan Anak Kabupaten Kupang

Source *Population Controlling, Family Planning, Woman Empowerment & Child Protection Service of Kupang Regency*

Tabel
Table : 4.2.16

Persentase Perempuan Usia 15-49 Tahun Yang Pernah Melahirkan Dalam 2 Tahun Terakhir Menurut Tempat Melahirkan di Kabupaten Kupang, 2017

Percentage of Women Aged 15-49 Years Who Have Given Birth In Two Year Later by Place of Birth in Kupang Regency, 2017

Tempat Melahirkan <i>Place of Birth</i>	Persentase <i>Percentage</i>
(1)	(2)
1. Rumah sakit <i>Hospital</i>	27,86
2. Rumah bersalin/Klinik <i>Maternity Hospital/Clinic</i>	2,88
3. Puskesmas/Polindes/Pustu <i>Community Health Clinic</i>	36,94
4. Rumah <i>House</i>	32,32
5. Lainnya <i>Other</i>	-
Jumlah/Total	100,00

Diolah dari Survei Sosial Ekonomi Nasional (SUSENAS) 2017

Based on 2017 National Socio-Economic Survey

Tabel : 4.2.17
Table

Persentase Perempuan Usia 15-49 Tahun Yang Pernah Melahirkan dalam 2 Tahun Terakhir Menurut Penolong Kelahiran Terakhir di Kabupaten Kupang, 2017

Percentage of Women Aged 15-49 Years Who Have Given Birth In Two Year Later by Last Birth Attendant in Kupang Regency, 2017

Penolong Kelahiran Terakhir <i>Last Birth Attendant</i>	Persentase <i>Percentage</i>
(1)	(2)
1. Dokter <i>Doctor</i>	24,64
2. Bidan <i>Midwife</i>	46,19
3. Dukun <i>Traditional Attendant</i>	21,08
4. Perawat <i>Nurse</i>	1,23
5. Lainnya <i>Other</i>	6,87
6. Tidak ada <i>Nobody</i>	-
Jumlah/Total	100,00

Diolah dari Survei Sosial Ekonomi Nasional (SUSENAS) 2017
Based on 2017 National Socio-Economic Survey

Tabel
Table : 4.2.18

Persentase Balita yang Pernah Mendapat Imunisasi Menurut Jenis Imunisasi dan Jenis Kelamin di Kabupaten Kupang, 2017

Percentage of Children under Five Immunized by Type of Immunization and Sex in Kupang Regency, 2017

Jenis Imunisasi <i>Type of Immunization</i>	Laki-laki <i>Male</i>	Perempuan <i>Female</i>	Laki-laki + Perempuan <i>Male + Female</i>
(1)	(2)	(3)	(4)
1. BCG <i>Bacille Calmette Guerin</i>	90,04	93,18	91,47
2. DPT <i>Difteri Pertusis Tetanus</i>	85,79	86,22	85,98
3. Polio <i>Polio</i>	90,38	87,60	96,74
4. Campak <i>Measles</i>	69,91	70,89	70,19
5. Hepatitis B <i>Hepatitis B</i>	82,47	77,31	80,13

Diolah dari Survei Sosial Ekonomi Nasional (SUSENAS) 2017
Based on 2017 National Socio-Economic Survey

Tabel : 4.2.19 **Persentase Penduduk Menurut Jaminan Kesehatan Yang Dimiliki di Kabupaten Kupang, 2017**
Table *Percentage of Population by Health Insurance Owned in Kupang Regency, 2017*

Jenis Jaminan Kesehatan <i>Type of Health Insurance</i>	Laki-laki + Perempuan <i>Male + Female</i>
(1)	(4)
1. Penerima Bantuan Iuran <i>Beneficiaries</i>	39,65
2. Non Penerima Bantuan Iuran <i>Non Beneficiaries</i>	9,38
3. Jamkesda <i>Health Insurance Area</i>	14,04
4. Asuransi Swasta <i>Private Insurance</i>	0,96
5. Perusahaan/Kantor <i>Company/Office</i>	-
6. Tidak punya <i>Do not have health insurance</i>	36,20

Diolah dari Survei Sosial Ekonomi Nasional (SUSENAS) 2017
Based on 2017 National Socio-Economic Survey

Tabel : 4.2.20 **Persentase Penduduk yang Berobat Jalan Menurut Tempat Berobat Jalan di Kabupaten Kupang, 2017**
Table *Percentage of Population Who Seek Treatment by Place For Outpatient Treatment in Kupang Regency, 2017*

Tempat Berobat Jalan <i>Place For Outpatient Treatment</i>	Laki-laki + Perempuan <i>Male + Female</i>
(1)	(4)
1. RS Pemerintah <i>Government Hospital</i>	4,86
2. RS Swasta <i>Private Hospital</i>	1,26
3. Praktik dokter/bidan <i>Doctor's Practice/Midwife</i>	9,30
4. Klinik/Praktik dokter bersama <i>Clinic/Share Physician Practice</i>	2,31
5. Puskesmas/Pustu <i>Community Health Clinic</i>	81,19
6. Praktik pengobatan tradisional <i>Practice of traditional medicine</i>	0,68
7. UKBM <i>Community Health Center</i>	4,36

Diolah dari Survei Sosial Ekonomi Nasional (SUSENAS) 2017
Based on 2017 National Socio-Economic Survey

Tabel
Table : 4.2.21

**Jumlah Neonatal Risiko Tinggi/Komplikasi Ditangani
Kabupaten Kupang Menurut Kecamatan, 2017**
*Number of Treated High Risk Neonatal/Complication in Kupang
Regency by Districts, 2017*

Kecamatan <i>Districts</i>	Jumlah Neonatal <i>Number of Neonatal</i>	Neonatal resiko Tinggi/Komplikasi <i>High Risk Neonatal/ Complication</i>	Neonatal resiko Tinggi/Komplikasi Ditangani <i>Treated High Risk Neonatal/Complication</i>
(1)	(2)	(3)	(4)
01. Semau	130	14	14
02. Semau Selatan	135	11	11
03. Kupang Barat	324	41	41
04. Nekamese	196	20	20
05. Kupang Tengah	810	59	59
06. Taebenu	278	12	12
07. Amarasi	293	19	19
08. Amarasi Barat	262	19	19
09. Amarasi Selatan	211	13	13
10. Amarasi Timur	111	15	15
11. Kupang Timur	727	28	28
12. Amabi Oefeto Timur	192	17	17
13. Amabi Oefeto	142	10	10
14. Sulamu	285	8	8
15. Fatuleu	358	19	19
16. Fatuleu Barat	208	37	37
17. Fatuleu Tengah	108	1	1
18. Takari	521	35	35
19. Amfoang Selatan	183	5	5
20. Amfoang Barat Daya	148	9	9
21. Amfoang Utara	106	-	-
22. Amfoang Barat Laut	78	26	26
23. Amfoang Timur	180	10	10
24. Amfoang Tengah	116		
Kabupaten Kupang <i>Kupang Regency</i>	6 102	429	429

Sumber: Dinas Kesehatan Kabupaten Kupang
Source: Health Agency of Kupang Regency

Tabel 4.2.22 Jumlah Persalinan Ditolong Tenaga Kesehatan Kabupaten Kupang Menurut Kecamatan, 2017
Number of Birth Attendants by Medical Personnel in Kupang Regency by Districts, 2017

Kecamatan <i>Districts</i>	Ibu Bersalin/ <i>Maternity</i>	
	Jumlah <i>Total</i>	Ditolong Tenaga Kesehatan <i>Assisted by Medical Personnel</i>
(1)	(2)	(3)
01. Semau	168	130
02. Semau Selatan	121	92
03. Kupang Barat	414	301
04. Nekamese	224	189
05. Kupang Tengah	1 013	787
06. Taebenu	411	261
07. Amarasi	384	288
08. Amarasi Barat	354	220
09. Amarasi Selatan	215	209
10. Amarasi Timur	181	106
11. Kupang Timur	1 265	687
12. Amabi Oefeto Timur	323	166
13. Amabi Oefeto	204	119
14. Sulamu	307	264
15. Fatuleu	605	345
16. Fatuleu Barat	218	89
17. Fatuleu Tengah	129	76
18. Takari	506	259
19. Amfoang Selatan	214	184
20. Amfoang Barat Daya	216	60
21. Amfoang Utara	173	91
22. Amfoang Barat Laut	86	78
23. Amfoang Timur	195	174
24. Amfoang Tengah	137	113
Kabupaten Kupang <i>Kupang Regency</i>	8 063	5 288

Sumber: Dinas Kesehatan Kabupaten Kupang
Source Health Agency of Kupang Regency

Tabel 4.2.23 Jumlah Kelahiran dan Kematian Bayi dan Balita Kabupaten Kupang Menurut Kecamatan, 2017
Number of Maternity and Mortality of Infant and Under Five in Kupang Regency by Districts, 2017

Kecamatan <i>Districts</i>	Jumlah/Number of			
	Lahir Hidup <i>Live Birth</i>	Lahir Mati <i>Foetal Death</i>	Bayi Mati <i>Infant Death</i>	Balita Mati <i>Under five death</i>
(1)	(2)	(3)	(4)	(5)
25. Semau	130	4	-	1
26. Semau Selatan	135	1	-	-
27. Kupang Barat	324	11	3	-
28. Nekamese	196	3	-	1
29. Kupang Tengah	810	11	1	-
30. Taebenu	278	4	3	1
31. Amarasi	293	4	3	-
32. Amarasi Barat	262	5	1	-
33. Amarasi Selatan	211	3	-	-
34. Amarasi Timur	111	4	-	-
35. Kupang Timur	727	6	2	1
36. Amabi Oefeto Timur	192	4	-	-
37. Amabi Oefeto	142	2	-	-
38. Sulamu	285	2	2	-
39. Fatuleu	358	13	1	1
40. Fatuleu Barat	206	4	2	-
41. Fatuleu Tengah	108	3	-	-
42. Takari	493	9	-	-
43. Amfoang Selatan	183	6	1	1
44. Amfoang Barat Daya	148	8	1	-
45. Amfoang Utara	106	6	-	2
46. Amfoang Barat Laut	76	2	-	-
47. Amfoang Timur	180	3	1	-
48. Amfoang Tengah	116	4	2	-
Kabupaten Kupang <i>Kupang Regency</i>	6 070	122	23	8

Sumber: Dinas Kesehatan Kabupaten Kupang
Source Health Agency of Kupang Regency

Tabel : 4.2.24 Jumlah Kematian Ibu Maternal Kabupaten Kupang Menurut Kecamatan, 2017
Number of Maternal Death in Kupang Regency by Districts, 2017

Kecamatan <i>Districts</i>	Jumlah Lahir Hidup <i>Number of Live Births</i>	Jumlah Kematian Ibu Maternal <i>Number of Maternal Death</i>			Jumlah <i>Total</i>
		Kematian Ibu Hamil <i>Pregnancy Death</i>	Kematian Ibu bersalin <i>Maternity Death</i>	Kematian Ibu Nifas <i>Puerperal Death</i>	
		(3)	(4)	(5)	
(1)	(2)	(3)	(4)	(5)	(6)
01. Semau	130	-	-	-	-
02. Semau Selatan	135	-	-	-	-
03. Kupang Barat	324	-	-	-	-
04. Nekamese	196	-	-	-	-
05. Kupang Tengah	810	-	1	-	1
06. Taebenu	278	-	-	-	-
07. Amarasi	293	-	-	-	-
08. Amarasi Barat	262	-	-	-	-
09. Amarasi Selatan	211	-	-	-	-
10. Amarasi Timur	111	-	-	-	-
11. Kupang Timur	727	-	-	-	-
12. Amabi Oefeto Timur	192	-	1	-	1
13. Amabi Oefeto	142	-	-	-	-
14. Sulamu	285	-	-	-	-
15. Fatuleu	358	-	3	2	5
16. Fatuleu Barat	206	-	1	-	1
17. Fatuleu Tengah	108	-	-	-	-
18. Takari	493	-	1	-	1
19. Amfoang Selatan	183	-	-	-	-
20. Amfoang Barat Daya	148	-	-	-	-
21. Amfoang Utara	106	-	-	-	-
22. Amfoang Barat Laut	76	-	1	-	1
23. Amfoang Timur	180	-	-	-	-
24. Amfoang Tengah	116	-	-	-	-
Kabupaten Kupang <i>Kupang Regency</i>	6 070	-	8	2	10

Sumber: Dinas Kesehatan Kabupaten Kupang
Source Health Agency of Kupang Regency

Tabel : 4.2.25 **Cakupan Kunjungan Ibu Hamil (K1,K4)/Pelayanan Antenatal Kabupaten Kupang Menurut Kecamatan, 2017**
Table *Number of Pregnant Mother Visits (Visit 1, Visit 4)/Antenatal Service in Kupang Regency by District, 2017*

Kecamatan <i>Districts</i>	Ibu Hamil/ <i>Pregnant Mother</i>		
	Jumlah <i>Total</i>	K1	K4
(1)	(2)	(3)	(5)
01. Semau	176	137	106
02. Semau Selatan	143	143	106
03. Kupang Barat	434	379	155
04. Nekamese	235	215	151
05. Kupang Tengah	1 102	1 064	792
06. Taebenu	430	341	206
07. Amarasi	403	309	319
08. Amarasi Barat	371	295	254
09. Amarasi Selatan	263	214	169
10. Amarasi Timur	190	104	86
11. Kupang Timur	1 325	1 167	765
12. Amabi Oefeto Timur	339	209	114
13. Amabi Oefeto	213	192	68
14. Sulamu	382	319	263
15. Fatuleu	634	427	272
16. Fatuleu Barat	227	205	90
17. Fatuleu Tengah	135	113	112
18. Takari	530	485	299
19. Amfoang Selatan	225	208	119
20. Amfoang Barat Daya	232	232	107
21. Amfoang Utara	181	128	87
22. Amfoang Barat Laut	93	74	48
23. Amfoang Timur	204	222	203
24. Amfoang Tengah	146	116	99
Kabupaten Kupang <i>Kupang Regency</i>	8 613	7 298	4 990

Sumber: Dinas Kesehatan Kabupaten Kupang
Source Health Agency of Kupang Regency

Tabel 4.2.26 Jumlah Kasus DBD pada Balita di Kabupaten Kupang Menurut Kecamatan, 2017
Number of Cases of Dengue Fever in Kupang Regency by Districts, 2017

Kecamatan <i>Districts</i>	DBD/Dengue Fever	
	Jumlah Kasus <i>Number of Cases</i>	Ditangani <i>Treated</i>
(1)	(2)	(3)
01. Semau	-	-
02. Semau Selatan	-	-
03. Kupang Barat	-	-
04. Nekamese	-	-
05. Kupang Tengah	-	-
06. Taebenu	-	-
07. Amarasi	-	-
08. Amarasi Barat	-	-
09. Amarasi Selatan	-	-
10. Amarasi Timur	-	-
11. Kupang Timur	-	-
12. Amabi Oefeto Timur	-	-
13. Amabi Oefeto	-	-
14. Sulamu	-	-
15. Fatuleu	-	-
16. Fatuleu Barat	-	-
17. Fatuleu Tengah	-	-
18. Takari	-	-
19. Amfoang Selatan	-	-
20. Amfoang Barat Daya	-	-
21. Amfoang Utara	-	-
22. Amfoang Barat Laut	-	-
23. Amfoang Timur	-	-
24. Amfoang Tengah	-	-
Kabupaten Kupang <i>Kupang Regency</i>	-	-

Sumber: Dinas Kesehatan Kabupaten Kupang
 Source Health Agency of Kupang Regency

Tabel 4.2.27 Jumlah Penderita Malaria di Kabupaten Kupang Menurut Kecamatan, 2017
Number of People Infected with Malaria in Kupang Regency by Districts, 2017

	Kecamatan <i>Districts</i>	Malaria	
		Klinis <i>In Severe Condition</i>	Klinis Diobati <i>Cured</i>
	(1)	(2)	(3)
01.	Semau	-	-
02.	Semau Selatan	2	2
03.	Kupang Barat	4	4
04.	Nekamese	-	-
05.	Kupang Tengah	18	18
06.	Taebenu	1	1
07.	Amarasi	3	3
08.	Amarasi Barat	140	140
09.	Amarasi Selatan	-	-
10.	Amarasi Timur	1	1
11.	Kupang Timur	29	29
12.	Amabi Oefeto Timur	-	-
13.	Amabi Oefeto	-	-
14.	Sulamu	-	-
15.	Fatuleu	1	1
16.	Fatuleu Barat	38	38
17.	Fatuleu Tengah	-	-
18.	Takari	18	18
19.	Amfoang Selatan	6	6
20.	Amfoang Barat Daya	-	-
21.	Amfoang Utara	41	41
22.	Amfoang Barat Laut	93	93
23.	Amfoang Timur	43	43
24.	Amfoang Tengah	-	-
	Kabupaten Kupang <i>Kupang Regency</i>	438	438

Sumber: Dinas Kesehatan Kabupaten Kupang
 Source: Health Agency of Kupang Regency

Tabel : 4.2.28 **Rasio Tenaga Kesehatan Per Penduduk Menurut Kecamatan Di Kabupaten Kupang, 2017**
Table Ratio of Health Personnel per Population by District in Kupang Regency, 2017

Kecamatan <i>Districts</i>	Jumlah Tenaga Kesehatan <i>Number of Health Personnel</i>	Jumlah Penduduk <i>Number of Population</i>	Rasio Tenaga Kesehatan Per 1000 Penduduk <i>Ratio of Health Personnel per 1000 Population</i>
(1)	(2)	(3)	(4)
01. Semau	18	7 390	2,44
02. Semau Selatan	11	5 386	2,04
03. Kupang Barat	50	18 715	2,67
04. Nekamese	37	9 818	3,77
05. Kupang Tengah	42	50 318	0,83
06. Taebenu	33	18 888	1,75
07. Amarasi	28	16 918	1,66
08. Amarasi Barat	24	15 471	1,55
09. Amarasi Selatan	16	11 276	1,42
10. Amarasi Timur	14	8 035	1,74
11. Kupang Timur	48	60 544	0,79
12. Amabi Oefeto Timur	15	14 124	1,06
13. Amabi Oefeto	20	9 109	2,20
14. Sulamu	15	16 118	0,93
15. Fatuleu	28	27 110	1,03
16. Fatuleu Barat	8	9 618	0,83
17. Fatuleu Tengah	10	5 755	1,74
18. Takari	40	22 221	1,80
19. Amfoang Selatan	9	9 390	0,96
20. Amfoang Barat Daya	12	4 751	2,53
21. Amfoang Utara	12	7 535	1,59
22. Amfoang Barat Laut	8	9 408	0,85
23. Amfoang Timur	18	8 853	2,03
24. Amfoang Tengah	5	6 026	0,83
Kabupaten Kupang <i>Kupang Regency</i>	521	372 777	1,40

Sumber: Dinas Kesehatan Kabupaten Kupang
Source Health Agency of Kupang Regency

Catatan/Notes:

Tenaga Kesehatan terdiri dari Tenaga Medis dan Perawat/*Health Personnel covers Medical Personnel and Nurse*

Tabel : 4.2.29 **Jumlah Desa Siaga di Kabupaten Kupang Menurut Kecamatan, 2017**
Table : Number of 'Siaga' Villages in Kupang Regency by Districts, 2017

Kecamatan <i>Districts</i>	Jumlah Desa Siaga <i>Number of 'Siaga' Villages</i>
(1)	(2)
01. Semau	6
02. Semau Selatan	-
03. Kupang Barat	2
04. Nekamese	-
05. Kupang Tengah	-
06. Taebenu	2
07. Amarasi	7
08. Amarasi Barat	-
09. Amarasi Selatan	-
10. Amarasi Timur	2
11. Kupang Timur	3
12. Amabi Oefeto Timur	-
13. Amabi Oefeto	2
14. Sulamu	7
15. Fatuleu	-
16. Fatuleu Barat	5
17. Fatuleu Tengah	1
18. Takari*)	3
19. Amfoang Selatan	-
20. Amfoang Barat Daya	-
21. Amfoang Utara	6
22. Amfoang Barat Laut	2
23. Amfoang Timur	-
24. Amfoang Tengah	-
Kabupaten Kupang <i>Kupang Regency</i>	48

Sumber: Dinas Kesehatan Kabupaten Kupang

Source: Health Agency of Kupang Regency

Tabel 4.2.30 Jumlah Terinfeksi HIV dan AIDS di Kabupaten Kupang Menurut Kecamatan, 2017
Number of People Infected with HIV and AIDS in Kupang Regency by Districts, 2017

Kecamatan <i>Districts</i>	HIV		AIDS		Meninggal	
	Laki-laki <i>Male</i>	Perempuan <i>Female</i>	Laki-laki <i>Male</i>	Perempuan <i>Female</i>	Laki-laki <i>Male</i>	Perempuan <i>Female</i>
(1)	(2)	(3)	(4)	(5)	(6)	(7)
01. Semau	1	2	2	1	-	-
02. Semau Selatan	1	-	1	1	1	1
03. Kupang Barat	2	6	3	2	1	1
04. Nekamese	2	4	2	2	2	-
05. Kupang Tengah	13	15	4	8	2	2
06. Taebenu	-	2	-	2	-	-
07. Amarasi	4	8	7	5	-	2
08. Amarasi Barat	5	2	2	2	1	-
09. Amarasi Selatan	4	4	2	-	1	-
10. Amarasi Timur	-	-	1	-	-	-
11. Kupang Timur	7	13	5	5	2	2
12. Amabi Oefeto Timur	-	-	2	-	-	-
13. Amabi Oefeto	1	2	1	-	-	1
14. Sulamu	1	2	2	1	-	-
15. Fatuleu	3	6	6	3	1	1
16. Fatuleu Barat	-	-	-	1	-	1
17. Fatuleu Tengah	1	1	-	-	-	-
18. Takari	3	6	1	1	-	1
19. Amfoang Selatan	-	-	1	1	-	-
20. Amfoang Barat Daya	-	1	-	-	-	-
21. Amfoang Utara	1	-	2	-	-	-
22. Amfoang Barat Laut	-	1	1	-	-	-
23. Amfoang Timur	1	-	1	1	-	-
24. Amfoang Tengah	-	-	1	-	-	-
Kabupaten Kupang <i>Kupang Regency</i>	50	75	47	36	11	12

Sumber: Komisi Penanggulangan AIDS (KPA) Kabupaten Kupang
Source: Regional AIDS Commission of Kupang Regency

Tabel
Table : 4.2.31

Jumlah Terinfeksi HIV dan AIDS di Kabupaten Kupang Menurut Jenis Pekerjaan, Kelompok Umur dan Faktor Resiko, 1997-2017
Number of People Infected with HIV and AIDS in Kupang Regency by Work Typ, Age Group and Risk Factor, 1997-2017

Uraian <i>Description</i>	Jumlah Kasus <i>Number of Cases</i>
(1)	(2)
Jenis Pekerjaan	
01. Ibu Rumah Tangga	62
02. Petani	53
03. Swasta	19
04. Sopir	12
05. Mantan TKI	9
06. TNI	2
07. PNS	6
08. Satpam	1
09. Tukang Ojek	9
10. Mahasiswa	6
11. Pekerja Seks Komersial	8
12. Lain-lain	16
Kelompok Umur (tahun):	
01. < 1	3
02. 1 – 4	4
03. 5 – 14	5
04. 15 – 19	15
05. 20 – 29	57
06. 30 – 39	60
07. 40 – 49	39
08. 50 – 59	20
09. > 60	3
Faktor Resiko	
01. Heteroseksual	46
02. Narkoba	4
03. Ibu ke anak	5
04. Lain-lain	151

Sumber: Komisi Penanggulangan AIDS (KPA) Kabupaten Kupang
Source Regional AIDS Commission of Kupang Regency

4.3 AGAMA RELIGION

Tabel
Table : 4.3.1

Jumlah Umat Menurut Agama dan Kecamatan di Kabupaten Kupang, 2017
Population of Religious Community Members by District and Religion in Kupang Regency, 2017

Kecamatan <i>District</i>	Katolik <i>Catholic</i>	Protestan <i>Protestant</i>	Islam <i>Islam</i>	Hindu <i>Hindu</i>	Budha <i>Buddha</i>	Lainnya <i>Other</i>	Jumlah <i>Total</i>
(1)	(2)	(3)	(4)	(5)	(6)	(7)	(8)
01. Semau	26	7 097	17	-	-	-	7 140
02. Semau Selatan	233	4 842	304	-	-	-	5 379
03. Kupang Barat	315	17 231	195	-	-	-	17 741
04. Nekamese	263	11 400	-	-	-	-	11 663
05. Kupang Tengah	10 773	33 009	874	77	-	-	44 733
06. Taebenu	2 791	14 357	332	3	-	-	17 483
07. Amarasi	1 398	14 876	802	15	-	-	17 091
08. Amarasi Barat	569	15 205	61	-	-	-	15 835
09. Amarasi Selatan	4 376	10 256	-	-	-	-	10 998
10. Amarasi Timur	989	6 695	-	-	-	-	7 684
11. Kupang Timur	7 672	44 118	1 695	145	35	-	53 665
12. Amabi Oefeto Timur	1 193	13 149	20	-	-	-	14 362
13. Amabi Oefeto	1 573	6 989	66	-	-	-	8 628
14. Sulamu	1 396	13 692	2 115	19	-	-	17 222
15. Fatuleu	6 153	24 080	352	82	-	-	30 667
16. Fatuleu Barat	164	9 022	-	1	-	-	9 187
17. Fatuleu Tengah	55	6 033	10	-	-	-	6 098
18. Takari	2 122	18 737	661	-	-	-	21 520
19. Amfoang Selatan	401	9 842	6	2	-	-	10 251
20. Amfoang Barat Daya	58	4 536	-	-	-	-	4 594
21. Amfoang Utara	298	6 968	68	3	-	-	7 337
22. Amfoang Barat Laut	122	9 529	15	2	-	-	9 668
23. Amfoang Timur	3 465	5 267	19	-	-	-	8 751
24. Amfoang Tengah	32	5 772	-	-	-	-	5 804
Kupang	46 437	312 702	7 612	349	35	-	363 501

Sumber: Kementerian Agama Kantor Kabupaten Kupang

Source: Ministry of Religious Affairs of Kupang Regency Office

Tabel
Table : 4.3.2

Jumlah Rumah Ibadah Menurut Kecamatan dan Golongan Agama di Kabupaten Kupang, 2017
Number of Worship Places by District and Religion in Kupang Regency, 2017

Kecamatan <i>District</i>	Katolik <i>Catholic</i>	Protestan <i>Protestant</i>	Islam <i>Islam</i>	Hindu <i>Hindu</i>	Budha <i>Buddha</i>	Lainnya <i>Other</i>
(1)	(2)	(3)	(4)	(5)	(6)	(7)
01. Semau	1	28	-	-	-	-
02. Semau Selatan	3	23	1	-	-	-
03. Kupang Barat	1	51	3	-	-	-
04. Nekamese	4	39	-	-	-	-
05. Kupang Tengah	6	35	4	-	-	-
06. Taebenu	8	26	1	1	-	-
07. Amarasi	8	48	3	-	-	-
08. Amarasi Barat	8	25	1	-	-	-
09. Amarasi Selatan	5	23	1	-	-	-
10. Amarasi Timur	1	10	-	-	-	-
11. Kupang Timur	9	49	7	1	-	-
12. Amabi Oefeto Timur	9	52	1	-	-	-
13. Amabi Oefeto	3	14	1	-	-	-
14. Sulamu	5	24	2	-	-	-
15. Fatuleu	9	44	2	1	-	-
16. Fatuleu Barat	2	19	-	-	-	-
17. Fatuleu Tengah	1	11	-	-	-	-
18. Takari	5	68	1	-	-	-
19. Amfoang Selatan	1	15	-	-	-	-
20. Amfoang Barat Daya	1	10	-	-	-	-
21. Amfoang Utara	1	7	1	-	-	-
22. Amfoang Barat Laut	1	13	-	-	-	-
23. Amfoang Timur	6	16	-	-	-	-
24. Amfoang Tengah	1	12	-	-	-	-
Jumlah/Total	99	662	29	3	-	-

Sumber: Kementerian Agama Kantor Kabupaten Kupang

Source: Ministry of Religious Affairs of Kupang Regency Office

Tabel
Table : 4.3.3

Jumlah Rohaniwan Menurut Kecamatan dan Golongan Agama di Kabupaten Kupang, 2017

Number of Religious Leaderships by District and Religion in Kupang Regency, 2017

Kecamatan <i>District</i>	Katolik <i>Catholic</i>	Protestan <i>Protestant</i>	Islam <i>Islam</i>	Hindu <i>Hindu</i>	Budha <i>Buddha</i>	Lainnya <i>Other</i>
(1)	(2)	(3)	(4)	(5)	(6)	(7)
01. Semau	1	23	-	-	-	-
02. Semau Selatan	-	15	1	-	-	-
03. Kupang Barat	1	53	6	-	-	-
04. Nekamese	1	36	-	-	-	-
05. Kupang Tengah	5	35	4	-	-	-
06. Taebenu	5	26	1	1	-	-
07. Amarasi	1	40	2	-	-	-
08. Amarasi Barat	8	25	1	-	-	-
09. Amarasi Selatan	2	22	2	1	-	-
10. Amarasi Timur	1	16	-	-	-	-
11. Kupang Timur	1	52	1	1	-	-
12. Amabi Oefeto Timur	1	15	-	-	-	-
13. Amabi Oefeto	3	5	1	-	-	-
14. Sulamu	2	25	3	-	-	-
15. Fatuleu	2	47	1	1	-	-
16. Fatuleu Barat	-	16	-	-	-	-
17. Fatuleu Tengah	-	9	-	-	-	-
18. Takari	2	24	1	-	-	-
19. Amfoang Selatan	1	6	-	-	-	-
20. Amfoang Barat Daya	-	5	-	-	-	-
21. Amfoang Utara	1	7	1	-	-	-
22. Amfoang Barat Laut	-	7	-	-	-	-
23. Amfoang Timur	2	3	-	-	-	-
24. Amfoang Tengah	-	6	-	-	-	-
Jumlah/Total	40	518	25	4	-	-

Sumber: Kementerian Agama Kantor Kabupaten Kupang
Source: *Ministry of Religious Affairs of Kupang Regency -Office*

Tabel
Table : 4.3.4

Jumlah Sekolah Keagamaan Menurut Kecamatan dan Golongan Agama di Kabupaten Kupang, 2017
Number of Religious School by District and Religion in Kupang Regency, 2017

Kecamatan <i>District</i>	Protestan <i>Protestant</i>				Islam <i>Islam</i>			Total <i>Total</i>
	SDTK <i>Christi an elemen tary school</i>	SMPTK <i>Christi an junior high school</i>	SMTK <i>Christi an vocatio nal high school</i>	SMAK <i>Christi an high school</i>	MI <i>MI</i>	MTS <i>MTS</i>	MA <i>MA</i>	
(1)	(2)	(3)	(4)	(5)	(6)	(7)	(8)	(9)
25. Semau	-	-	-	-	-	-	-	-
26. Semau Selatan	-	-	-	-	-	-	-	-
27. Kupang Barat	-	-	-	-	-	1	1	2
28. Nekamese	-	-	-	-	-	-	-	-
29. Kupang Tengah	-	1	2	-	-	-	-	3
30. Taebenu	-	-	-	-	-	-	-	-
31. Amarasi	-	-	-	-	1	1	-	2
32. Amarasi Barat	-	-	1	-	-	-	-	-
33. Amarasi Selatan	-	-	-	-	-	-	-	-
34. Amarasi Timur	-	-	-	-	-	-	-	-
35. Kupang Timur	1	1	-	1	1	-	-	4
36. Amabi Oefeto Timur	-	-	-	-	-	-	-	-
37. Amabi Oefeto	-	-	-	-	-	-	-	-
38. Sulamu	-	-	-	-	1	-	-	1
39. Fatuleu	-	-	1	-	-	-	-	1
40. Fatuleu Barat	-	-	-	-	-	-	-	-
41. Fatuleu Tengah	-	-	-	-	-	-	-	-
42. Takari	-	-	-	-	1	-	-	1
43. Amfoang Selatan	-	-	-	1	-	-	-	-
44. Amfoang Barat Daya	-	-	-	-	-	-	-	-
45. Amfoang Utara	-	-	-	-	-	-	-	-
46. Amfoang Barat Laut	-	-	-	-	-	-	-	-
47. Amfoang Timur	-	-	-	-	-	-	-	-
48. Amfoang Tengah	-	-	-	-	-	-	-	-
Jumlah/Total	1	2	4	2	4	2	1	16

Sumber: Kementerian Agama Kantor Kabupaten Kupang

Source: Ministry of Religious Affairs of Kupang Regency –Office

4.4 PERUMAHAN HOUSING

Tabel : 4.4.1 **Persentase Rumah Tangga Menurut Status Penguasaan Tempat Tinggal di Kabupaten Kupang, 2017**
Percentage of Households by Homeownership in Kupang Regency, 2017

Status Penguasaan Tempat Tinggal <i>Homeownership</i>		Persentase <i>Percentage</i>
(1)		(2)
01.	Milik Sendiri/ <i>Own Property</i>	91,54
02.	Kontrak/ <i>Bond*</i>)	1,65
03.	Bebas Sewa/ <i>No Rental Fee</i>	5,62
04.	Lainnya/ <i>Other</i>	1,20
Jumlah/Total		100,00

Diolah dari Survei Sosial Ekonomi Nasional (SUSENAS) 2017
Based on 2017 National Socio-Economic Survey

*) Termasuk Sewa
Included Rent

Tabel : 4.4.2 **Persentase Rumah Tangga Menurut Luas Lantai di Kabupaten Kupang, 2017**
Table : *Percentage of Households by Floor Area in Kupang Regency, 2017*

Luas Lantai (M²) <i>Floor Area (M²)</i>	Persentase <i>Percentage</i>
(1)	(2)
< 20	1,93
20 – 49	38,31
50 – 99	47,24
100 – 149	8,69
150 +	3,83
Jumlah/Total	100,00

Diolah dari Survei Sosial Ekonomi Nasional (SUSENAS) 2017
Based on 2017 National Socio-Economic Survey

Tabel : 4.4.3 **Persentase Rumah Tangga Menurut Jenis Atap Terluas di Kabupaten Kupang, 2017**
Table *Percentage of Households by Main Material of Roof in Kupang Regency, 2017*

Jenis Atap Terluas <i>Main Material of Roof</i>	Persentase <i>Percentage</i>
(1)	(2)
01. Beton/ <i>Concrete</i>	-
02. Genteng/ <i>Tile</i>	-
03. Seng/ <i>Zinc</i>	81,21
04. Asbes / <i>Asbestos</i>	0,55
05. Lainnya/ <i>Other</i>	18,24
Jumlah/Total	100,00

Diolah dari Survei Sosial Ekonomi Nasional (SUSENAS) 2017
Based on 2017 National Socio-Economic Survey

Tabel : 4.4.4 **Persentase Rumah Tangga Menurut Jenis Lantai Terluas di Kabupaten Kupang, 2017**
Percentage of Households by Main Material of Floor in Kupang Regency, 2017

Jenis Lantai Terluas <i>Main Material of Floor</i>		Persentase <i>Percentage</i>
(1)		(2)
01.	Marmer/granit/keramik/ <i>Marble/Ceramics</i>	15,58
02.	Parket/vinil/karpet/ubin/tegel/teraso <i>Rugs/Tile</i>	0,87
03.	Kayu/papan <i>Board</i>	0,13
04.	Semen/Bata Merah <i>Cement/Red bricks</i>	50,82
05.	Lainnya <i>Others</i>	32,60
Jumlah/Total		100,00

Diolah dari Survei Sosial Ekonomi Nasional (SUSENAS) 2017
Based on 2017 National Socio-Economic Survey

Tabel : 4.4.5 **Persentase Rumah Tangga Menurut Jenis Dinding Terluas di Kabupaten Kupang, 2017**
Percentage of Households by Main Material of Wall in Kupang Regency, 2017

Jenis Dinding Terluas <i>Main Material of Wall</i>		Persentase <i>Percentage</i>
(1)		(2)
01.	Tembok/ <i>Masonry-Wall</i>	45,68
02.	Kayu/ <i>Wood</i>	1,37
03.	Anyaman Bambu/ <i>Woven bamboo</i>	0,33
04.	Lainnya/ <i>Other</i>	52,62
Jumlah/Total		100,00

Diolah dari Survei Sosial Ekonomi Nasional (SUSENAS) 2017
Based on 2017 National Socio-Economic Survey

Tabel : 4.4.6 **Persentase Rumah Tangga Menurut Sumber Penerangan Utama di Kabupaten Kupang, 2017**
Percentage of Households by Main Source of Lighting in Kupang Regency, 2017

Sumber Penerangan Utama <i>Main Source of Lighting</i>	Persentase <i>Percentage</i>
(1)	(2)
01. Listrik PLN/ <i>State Electricity</i>	71,12
02. Listrik Non PLN/ <i>Non-State Electricity</i>	6,20
03. Bukan Listrik/ <i>Non Electricity</i>	22,68
Jumlah/Total	100,00

Diolah dari Survei Sosial Ekonomi Nasional (SUSENAS) 2017
Based on 2017 National Socio-Economic Survey

Tabel : 4.4.7 **Persentase Rumah Tangga Menurut Sumber Air Minum di Kabupaten Kupang, 2017**
Percentage of Households by Source of Drinking Water in Kupang Regency, 2017

Sumber Air Minum <i>Source of Drinking Water</i>	Persentase <i>Percentage</i>
(1)	(2)
01. Air Kemasan Bermerk/ <i>Branded Packaged Water</i> *)	5,29
02. Leding / <i>Plumbing Water</i>	1,92
03. Sumur Bor/ <i>Pompa/Artesian Well/Pump</i>	12,39
04. Sumur Terlindung/ <i>Mata Air Terlindung/Protected Well/Protected Spring</i>	59,93
05. Sumur Tak Terlindung/ <i>Mata Air Tak Terlindung/Unprotected Well/Unprotected Spring</i>	18,49
06. Lainnya/ <i>Others</i>	1,97
Jumlah/Total	100,00

Diolah dari Survei Sosial Ekonomi Nasional (SUSENAS) 2017
Based on 2017 National Socio-Economic Survey

*) Termasuk Air Isi Ulang
Included Water Refilling

Tabel : 4.4.8
Table

**Persentase Rumah Tangga Menurut Fasilitas Tempat
Buang Air Besar di Kabupaten Kupang, 2017**
*Percentage of Households by Toilet Facility in Kupang
Regency, 2017*

	Fasilitas Tempat Buang Air Besar Toilet Facility	Persentase Percentage
	(1)	(2)
01.	Sendiri/Private	81,79
02.	Bersama/Shared	9,69
03.	Lainnya/Others	8,53
	Jumlah/Total	100,00

Diolah dari Survei Sosial Ekonomi Nasional (SUSENAS) 2017
Based on 2017 National Socio-Economic Survey

4.5 SOSIAL LAINNYA

OTHER SOCIAL AFFAIRS

Tabel : 4.5.1 **Jumlah Bencana Alam yang Terjadi dan Jumlah Korban Menurut Kecamatan di Kabupaten Kupang, 2016**
Number of Natural Disasters and Victims by District in Kupang Regency, 2016

Jenis Bencana dan Kecamatan <i>Type of Disasters and District</i>	Jumlah Bencana <i>Number of Disasters</i>	Jumlah Korban <i>Number of Victims</i>	
		Terkena Bencana (KK) <i>Victims (Household)</i>	Meninggal (orang) <i>Death Victim (people)</i>
(1)	(2)	(3)	(4)
Angin Puting Beliung/Whirling Wind			
01. Takari	-	-	-
02. Fatuleu	-	-	-
03. Amarasi Barat	-	-	-
04. Kupang Timur	-	-	-
05. Kupang Tengah	-	-	-
06. Taebenu	-	-	-
07. Amabi Oefeto Timur	-	-	-
08. Nekamese	-	-	-
09. Amarasi	-	-	-
10. Fatuleu Tengah	-	-	-
11. Fatuleu Barat	-	-	-
12. Amfoang Tengah	-	-	-
13. Amfoang Selatan	1	1	-
Jumlah/Total	1	1	-

Sumber: Dinas Sosial Kabupaten Kupang
Source: *Social Service of Kupang Regency*

Tabel Lanjutan/*Continued Table 4.5.1*

Jenis Bencana dan Kecamatan <i>Type of Disasters and District</i>	Jumlah Bencana <i>Number of Disasters</i>	Jumlah Korban <i>Number of Victims</i>	
		Terkena Bencana (KK) <i>Victims (Household)</i>	Meninggal (orang) <i>Death Victim (people)</i>
(1)	(2)	(3)	(4)
Banjir/Flood			
01. Takari	-	-	-
02. Sulamu	-	-	-
03. Fatuleu Barat	-	-	-
04. Kupang Timur	-	-	-
05. Kupang Tengah	-	-	-
06. Amabi Oefeto	-	-	-
07. Amabi Oefeto Timur	-	-	-
08. Amfoang Utara	-	-	-
09. Semau Selatan	-	-	-
10. Amfoang Selatan	-	-	-
11. Amfoang Barat Laut	-	-	-
12. Amfoang Barat Daya	-	-	-
	-	-	-
Jumlah/Total	-	-	-

Sumber: Dinas Sosial Kabupaten Kupang
Source: Social Service of Kupang Regency

Tabel : 4.5.2
Table

Jumlah Bencana Kebakaran yang Terjadi dan Jumlah Korban Menurut Kecamatan dan Taksasi Kerugian yang Diderita di Kabupaten Kupang, 2016
Number of Fires, Victims and Loss Estimation by District in Kupang Regency, 2016

Kecamatan <i>District</i>	Jumlah Kebakaran <i>Number of Fires</i>	Jumlah Korban <i>Number of Victims</i>	
		Terkena Bencana (KK) <i>Victims (Household)</i>	Meninggal (orang) <i>Death Victims (People)</i>
(1)	(2)	(3)	(4)
01. Semau	-	-	-
02. Semau Selatan	1	1	-
03. Kupang Barat	1	1	-
04. Nekamese	3	3	-
05. Kupang Tengah	5	5	-
06. Taebenu	-	-	-
07. Amarasi	-	-	-
08. Amarasi Barat	1	1	-
09. Amarasi Selatan	-	-	-
10. Amarasi Timur	-	-	-
11. Kupang Timur	5	5	-
12. Amabi Oefeto Timur	-	-	-
13. Amabi Oefeto	-	-	-
14. Sulamu	2	2	-
15. Fatuleu	6	6	-
16. Fatuleu Barat	1	1	-
17. Fatuleu Tengah	-	-	-
18. Takari	4	4	-
19. Amfoang Selatan	2	2	-
20. Amfoang Barat Daya	-	-	-
21. Amfoang Utara	2	2	-
22. Amfoang Barat Laut	3	3	-
23. Amfoang Timur	2	2	-
24. Amfoang Tengah	1	1	-
Kabupaten Kupang <i>Kupang Regency</i>	39	39	-

Sumber: Dinas Sosial Kabupaten Kupang
Source Social Service of Kupang Regency

Tabel
Table : 4.5.3

Jumlah Pekerja Sosial Masyarakat, Organisasi Sosial, Tokoh Wanita dan Karang Taruna Menurut Kecamatan di Kabupaten Kupang, 2016

Number of Social Workers, Social Organizations, Society Women and Youth Organizations by District in Kupang Regency, 2016

Kecamatan <i>District</i>	Pekerja Sosial Masyarakat <i>Social Worker *)</i> (Orang/People)	Organisasi Sosial <i>Social Organization</i>	Tokoh Wanita <i>Society Woman</i>	Karang Taruna <i>Youth Organization</i>
(1)	(2)	(3)	(4)	(5)
01. Semau	3	-	-	2
02. Semau Selatan	4	-	-	1
03. Kupang Barat	6	2	-	2
04. Nekamese	15	3	-	3
05. Kupang Tengah	9	5	-	3
06. Taebenu	2	1	-	1
07. Amarasi	8	1	-	4
08. Amarasi Barat	2	2	-	4
09. Amarasi Selatan	3	-	-	1
10. Amarasi Timur	3	1	-	1
11. Kupang Timur	18	5	-	5
12. Amabi Oefeto Timur	22	3	-	2
13. Amabi Oefeto	2	3	-	1
14. Sulamu	5	-	-	1
15. Fatuleu	11	2	-	4
16. Fatuleu Barat	11	1	-	1
17. Fatuleu Tengah	3	2	-	1
18. Takari	3	-	-	3
19. Amfoang Selatan	2	-	-	1
20. Amfoang Barat Daya	3	-	-	1
21. Amfoang Utara	3	-	-	1
22. Amfoang Barat Laut	3	-	-	2
23. Amfoang Timur	2	-	-	1
24. Amfoang Tengah	2	-	-	1
Kabupaten Kupang <i>Kupang Regency</i>	145	31	-	47

Sumber: Dinas Sosial Kabupaten Kupang

Source Social Service of Kupang Regency

*) Termasuk Tenaga Kesejahteraan Sosial Kecamatan/*Including District Social Worker*

Tabel : 4.5.4
Table

Jumlah Rumah Tangga Miskin, Perumahan Tidak Layak Huni, Eks Narapidana, dan Daerah Rawan Bencana Menurut Kecamatan di Kabupaten Kupang, 2016
Number of Poor Households, Inadequate Houses, Ex-Prisoners, and Susceptible Natural Disaster Regions by District in Kupang Regency, 2016

Kecamatan <i>District</i>	Rumah Tangga Miskin <i>Poor Household</i>	Perumahan Tidak Layak Huni <i>Inadequate House</i> (Unit/Unit)
(1)	(2)	(3)
01. Semau	-	57
02. Semau Selatan	862	-
03. Kupang Barat	609	-
04. Nekamese	-	50
05. Kupang Tengah	-	-
06. Taebenu	-	-
07. Amarasi	-	-
08. Amarasi Barat	924	621
09. Amarasi Selatan	-	320
10. Amarasi Timur	-	339
11. Kupang Timur	671	-
12. Amabi Oefeto Timur	-	-
13. Amabi Oefeto	-	-
14. Sulamu	1 175	511
15. Fatuleu	234	78
16. Fatuleu Barat	-	-
17. Fatuleu Tengah	-	-
18. Takari	-	-
19. Amfoang Selatan	-	257
20. Amfoang Barat Daya	-	-
21. Amfoang Utara	-	71
22. Amfoang Barat Laut	-	-
23. Amfoang Timur	-	352
24. Amfoang Tengah	670	650
Kabupaten Kupang <i>Kupang Regency</i>	5 145	3 306

Tabel Lanjutan/*Continued Table 4.5.4*

Kecamatan <i>District</i>	Eks Narapidana (Orang) <i>Ex-Prisoner (People)</i>	Daerah Rawan Bencana <i>Susceptible Natural Disaster Region</i>
(1)	(4)	(5)
01. Semau	36	8
02. Semau Selatan	5	6
03. Kupang Barat	78	12
04. Nekamese	35	11
05. Kupang Tengah	61	8
06. Taebenu	13	8
07. Amarasi	25	9
08. Amarasi Barat	79	8
09. Amarasi Selatan	14	5
10. Amarasi Timur	27	4
11. Kupang Timur	39	13
12. Amabi Oefeto Timur	15	10
13. Amabi Oefeto	15	6
14. Sulamu	6	7
15. Fatuleu	3	9
16. Fatuleu Barat	5	5
17. Fatuleu Tengah	7	4
18. Takari	33	8
19. Amfoang Selatan	2	7
20. Amfoang Barat Daya	1	4
21. Amfoang Utara	4	6
22. Amfoang Barat Laut	2	6
23. Amfoang Timur	3	5
24. Amfoang Tengah	2	4
Kabupaten Kupang <i>Kupang Regency</i>	510	173

Sumber: Dinas Sosial Kabupaten Kupang
Source Social Service of Kupang Regency

<https://kupangkab.bps.go.id>



Tahun 2017, luas tanam
padi Kab. Kupang
26.730,7 Ha



Tahun 2017, Kab. Kupang
memproduksi jagung
109.961,04 ton

PENJELASAN TEKNIS

TECHNICAL NOTES

1. Di tingkat kabupaten Survei Pertanian (SP) diselenggarakan oleh BPS bekerjasama dengan Dinas Pertanian kabupaten.
2. Data pokok tanaman pangan yang dikumpulkan adalah luas panen dan produktivitas (produksi per hektar). Produksi tanaman pangan merupakan hasil perkalian antara luas panen dengan produktivitas.

Tanaman pangan mencakup padi dan palawija (jagung, kedelai, kacang tanah, ubi kayu dan ubi jalar).

3. Data lahan sawah yang dikumpulkan setiap akhir tahun meliputi:
 - a. Sawah berpengairan teknis:

Sawah yang memperoleh pengairan dimana saluran pemberi terpisah dari saluran pembuang agar penyediaan dan pembagian irigasi dapat sepenuhnya diatur dan diukur dengan mudah. Jaringan seperti ini biasanya terdiri dari saluran induk, sekunder dan tersier. Saluran induk, sekunder serta bangunannya dibangun, dikuasai dan dipelihara oleh pemerintah.
 - b. Sawah berpengairan setengah teknis:

Sawah berpengairan teknis tetapi pemerintah hanya menguasai

1. In regency level, BPS conducts Agriculture Survey in cooperation with Regency Agriculture Service.
2. Basic data of food crops collected are total area harvested and productivity (production per hectare). Production of food crops is the multiplication of total area harvested and productivity.

Data of food crops consist of paddy and crops (maize, soybean, peanut, cassava and sweet potatoes).

3. Paddy field data collected regularly at the end of the year covers:
 - a. Paddy field with technical irrigation:

Paddy field watered by the irrigation that its inflow and outflow drain is separated simply in order to manage and measure water distribution easily. This kind of drain, in general, consists of main, secondary and tertiary drains. Main and Secondary drains including its construction are maintained by and under the authority of the government.
 - b. Paddy field with semi-technical irrigation:

Paddy field with technical irrigation but the government

bangunan penyadap untuk dapat mengatur dan mengukur pemasukan air, sedangkan jaringan selanjutnya tidak diukur dan dikuasai oleh pemerintah.

merely owns and maintains the inflow drain to manage and to measure the water. Whereas, next parts of the technical irrigation are not controlled by the government.

c. Sawah berpengairan sederhana: Sawah yang memperoleh pengairan yang cara pembagian dan pembuangan airnya belum teratur, walaupun pemerintah sudah ikut membangun sebagian dari jaringan tersebut (misalnya biaya pembuatan bendungannya).

c. *Paddy field with traditional Irrigation: Paddy field watered by the irrigation that its inflow and outflow drains have not been properly managed even though the government has involved in the construction of the drain (for instance funding the construction of the dam).*

d. Sawah tadah hujan: Sawah yang pengairannya tergantung pada air hujan.

d. *Rainfed paddy field: Paddy field which solely relies on rainfall.*

e. Sawah pasang surut: Sawah yang pengairannya tergantung pada air sungai yang dipengaruhi oleh pasang surutnya air laut.

e. *Tidal change paddy field: Paddy field which relies on river's water that is affected by tidal change of the sea.*

f. Sawah lainnya: Termasuk lahan sawah lebak, polder dan lain-lain.

f. *Other paddy fields: Including 'lebak' (natural swampy area) paddy field, polder and so on.*

5. Produksi padi mencakup padi sawah dan padi ladang. Data produksi padi dan palawija yang dikumpulkan dalam satuan gabah kering giling (padi), pipilan kering (jagung), umbi basah (ubi kayu dan ubi jalar) dan biji

5. *The production of paddy includes wetland and dry land paddies. Data of paddy production collected are in form of dried un-hulled paddy, dry seed of maize, fresh tuber of cassava and sweet*

kering (kacang tanah dan kedelai).

potatoes and dry un-shelled soybean and peanut.

6. Kawasan Hutan adalah wilayah tertentu berupa hutan, yang ditunjuk dan atau ditetapkan oleh pemerintah untuk mempertahankan keberadaannya sebagai hutan tetap. Hal ini untuk menjamin kepastian hukum status kawasan hutan, letak batas dan luas suatu wilayah tertentu yang sudah ditunjuk menjadi kawasan hutan tetap.

6. *Forest area is a specific territory of forest determined and or established by the government to maintain it as a permanent forest. The importance of this policy is to ensure its legitimation on forest area status, boundary and total area of a territory that has been established as permanent forest area.*

Kawasan hutan Indonesia ditetapkan oleh Menteri Kehutanan dalam bentuk Surat Keputusan Menteri Kehutanan tentang Penunjukan Kawasan Hutan dan Perairan Provinsi. Penunjukan ini disusun berdasarkan hasil pemadu serasian antara Rencana Tata Ruang Wilayah Provinsi (RTRWP) dengan Tata Guna Hutan Kesepakatan (TGHK).

Forest area, in Indonesia, is established by Ministry of Forestry in the Decree of Ministry of Forestry on the Designation of Provincial Forest Area and Inland Water, Coastal and Marine Ecosystem. This designation is based on the result of the integration and harmonization of Provincial Spatial Planning (called RTRWP on Rencana Tata Ruang Wilayah Provinsi) and Land Forest Use by Consensus (called TGHK on Tata Guna Hutan Kesepakatan).

Penunjukan kawasan hutan mencakup kawasan perairan yang menjadi bagian dari Kawasan Suaka Alam (KSA) dan Kawasan Pelestarian Alam (KPA).

The designation of forest area also includes aquatic areas that are parts of Nature Reserve and Nature Conservation areas.

7. Kawasan Suaka Alam (KSA) adalah kawasan dengan ciri khas tertentu, baik di darat maupun di perairan. Fungsi pokoknya adalah sebagai

7. *Nature reserve is the area with specific characteristic both in land area and aquatic area. Its main function is to preserve the*

kawasan pengawetan keanekaragaman tumbuhan dan satwa serta ekosistemnya. Selain itu juga berfungsi sebagai wilayah sistem penyangga kehidupan.

biodiversity of plants and animals as well as their ecosystem. Besides, it also serves as the area for life support system.

8. Kawasan Pelestarian Alam (KPA) adalah kawasan dengan ciri khas tertentu, baik di darat maupun perairan. Fungsi pokoknya adalah melindungi sistem penyangga kehidupan, mempertahankan keanekaragaman jenis tumbuhan dan satwa, serta memanfaatkan secara lestari sumber daya alam hayati dan ekosistemnya.

8. *Nature Conservation Area is the area with specific characteristic of both in land area and aquatic areas. Its main function is to protect life support system, preserve the biodiversity of plants and animals and also to provide a sustainable utilization of natural resources and their ecosystem.*

9. Berdasarkan Undang-Undang No. 41 Tahun 1999 tentang Kehutanan, kawasan hutan dibagi ke dalam kelompok Hutan Konservasi, Hutan Lindung, dan Hutan Produksi dengan pengertian sebagai berikut:

9. *According to Forestry Act No. 41, 1999, forest area is divided into groups of Conservation Forest, Protection Forest, and Production Forest which are defined as follows:*

a. Hutan Konservasi adalah kawasan hutan dengan ciri khas tertentu yang mempunyai fungsi pokok mempertahankan keanekaragaman tumbuhan dan satwa serta ekosistemnya.

a. *Conservation Forest is forest area with specific characteristic which main function is to preserve the biodiversity of plants and animals as well as their ecosystem.*

b. Hutan Lindung adalah kawasan hutan yang mempunyai fungsi pokok melindungi sistem penyangga kehidupan yang mengatur tata air, mencegah banjir, mengendalikan erosi, mencegah intrupsi air laut, dan memelihara kesuburan tanah.

b. *Protection Forest is forest area which main function is to protect life support system that manages hydrological system, prevents flood, controls erosion, prevents sea water intrusion, and to maintain soil fertility.*

- c. Hutan Produksi adalah kawasan hutan yang mempunyai fungsi pokok memproduksi hasil hutan. Hutan produksi terdiri dari Hutan Produksi Tetap (HP), Hutan Produksi Terbatas (HPT), dan Hutan Produksi yang dapat dikonversi.
10. Hutan konservasi terdiri dari:
- Kawasan suaka alam yang berupa Cagar Alam (CA) dan Suaka Margasatwa (SM)
 - Kawasan pelestarian alam yang berupa Taman Nasional (TN), Taman Hutan Raya (THR), dan Taman Wisata Alam (TWA)
 - Taman Buru
11. Taman Buru adalah kawasan hutan yang ditetapkan sebagai tempat wisata berburu.
12. Lahan Kritis adalah lahan yang telah sangat rusak karena kehilangan penutupan vegetasinya, sehingga kehilangan atau berkurang fungsinya sebagai penahan air, pengendali erosi, siklus hara, pengatur iklim mikro dan retensi karbon. Berdasarkan kondisi vegetasinya, kondisi lahan dapat diklasifikasikan sebagai sangat kritis, kritis, agak kritis, potensial kritis dan kondisi normal.
13. Semua data pertanian diperoleh dari dinas terkait.
- c. *Production Forest is forest area which function is to produce forest product. Production forest is classified into Permanent Production Forest, Limited Production Forest and Convertible Production Forest.*
10. *Conservation forest is divided into:*
- Nature reserve area which includes Strict Nature Reserve and Wildlife Reserve*
 - Nature conservation area which includes National Park, Grand Forest Park, and Nature Recreation Park*
 - Hunting Park*
11. *Hunting Park is forest area which is established as a recreational hunting area.*
12. *Critical Land refers to the area severely damaged due to the loss of its vegetation cover. This results in the loss or deficiency of soil's functions as water holding, erosion control, nutrient cycle, microclimate control, and carbon retention. According to vegetation condition, land condition is classified into severely critical, critical, relatively critical, potential to be critical, and normal condition.*
13. *All agriculture data are collected from related institutions.*

ULASAN SINGKAT
A BRIEF NOTE

Kondisi alam yang kering dengan curah hujan yang rendah berdampak pada masih rendahnya produksi berbagai tanaman pangan di Kabupaten Kupang. Tercatat, pada tahun 2017, padi merupakan tanaman pangan dengan produksi tertinggi yakni 110.309,01 ton, disusul jagung dan ubi kayu yang masing-masing sebanyak 109.961,04 ton dan 33.645,35 ton.

Dry land and low precipitation resulted in low cropping in Kupang Regency. In 2017, paddy was of the food crops with highest production (110.309,01 ton), followed by maize and cassava 109.961,04 ton and 33.645,35 ton respectively.

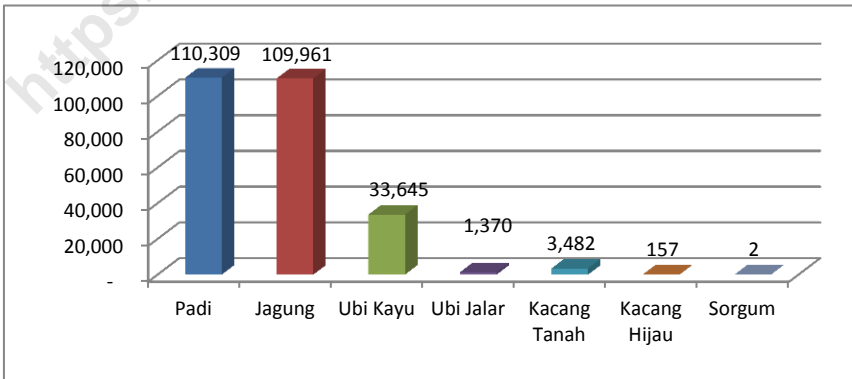
Sementara itu, hewan ternak besar yang banyak terdapat di kabupaten ini adalah kerbau, kuda dan sapi dan ternak kecil kambing, babi dan domba.

Meanwhile, most of large livestock in this regency were buffalo, horse and cow and small livestock were goat, pig and sheep.

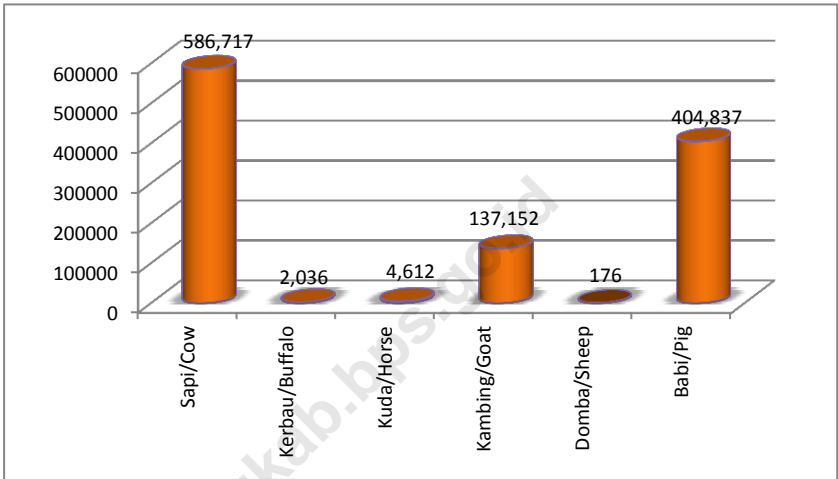
Pada tahun 2017, tercatat total hasil perikanan tangkap sebanyak 5.806,23 ton.

In 2017, the production of fish was 5.806,23 ton.

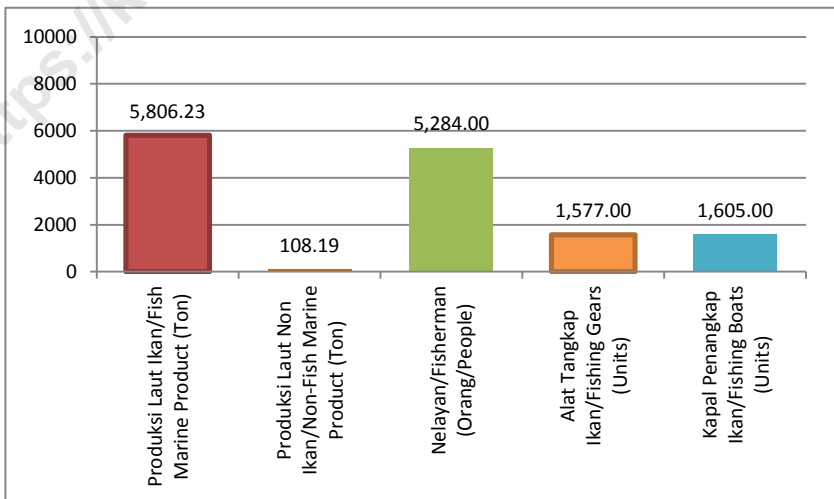
Gambar 5.1 Produksi Tanaman Pangan di Kabupaten Kupang (Ton), 2017
Figure Food Crops Production in Kupang Regency (Ton), 2017



Gambar 5.2 Populasi Ternak di Kabupaten Kupang, 2017
Figure Livestocks Population in Kupang Regency, 2017



Gambar 5.3 Statistik Perikanan di Kabupaten Kupang, 2017
Figure Fishery Statistics in Kupang Regency, 2017



5.1 TANAMAN PANGAN

FOOD CROPS

Tabel : 5.1.1 **Luas Tanam, Luas Panen, Produktivitas dan Produksi Padi Menurut Kecamatan di Kabupaten Kupang, 2017**
Table *Planting Area, Harvested Area, Productivity and Production of Paddy by District in Kupang Regency, 2017*

Kecamatan <i>District</i>	LuasTanam <i>PlantingArea</i> (Ha)	Luas Panen <i>Harvested</i> <i>Area</i> (Ha)	Produktivitas <i>Productivity</i> (Ton/Ha)	Produksi <i>Production</i> (Ton)
(1)	(2)	(3)	(4)	(5)
01. Semau	387	485,0	4,0	1 940
02. Semau Selatan	697	550	3	1 650
03. Kupang Barat	575	700	3,5	2 450
04. Nekamese	189,1	145,6	4,0	582,4
05. Kupang Tengah	1 901,9	1 897,1	6,5	12 331,15
06. Taebenu	209,0	305,6	5,5	1 6775,5
07. Amarasi	791,4	576,5	5	2 882,5
08. Amarasi Barat	127,6	172,6	3	517,8
09. Amarasi Selatan	1 088,5	870,5	6,5	5 685,25
10. Amarasi Timur	173,4	162,5	5	812,5
11. Kupang Timur	5 260,9	5 265	6	31 536
12. Amabi Oefeto Timur	48,3	387,0	4,5	1 741,5
13. Amabi Oefeto	375,0	1 907,3	5,5	10 490,15
14. Sulamu	2 060,9	1 144,1	3,5	4 004,35
15. Fatuleu	144,0	1 905,1	6,8	12 954,68
16. Fatuleu Barat	1 810,4	557,3	4,7	2 619,31
17. Fatuleu Tengah	540,3	1 188,1	1,1	1 106,8
18. Takari	1 136,6	583,3	4,8	2 799,21
19. Amfoang Selatan	438,1	390,0	2,7	1 053
20. Amfoang Barat Daya	341,0	825,0	2,4	1 980
21. Amfoang Utara	925,0	390,0	2,4	1 053
22. Amfoang Barat Laut	541,6	502,2	5,6	2 812,32
23. Amfoang Timur	2 145,7	2 074,9	6,5	13 486,85
24. Amfoang Tengah	913,9	770,0	5,6	4 312
Kabupaten Kupang <i>Kupang Regency</i>	26 730,7	22 743,8	4,85	110 309,01

Sumber: Dinas Pertanian Tanaman Pangan dan Hortikultura Kabupaten Kupang
Source *State Crops Agriculture and Horticulture Service of Kupang Regency*

Tabel
Table : 5.1.2

Luas Tanam, Luas Panen, Produktivitas dan Produksi Padi Sawah Menurut Kecamatan di Kabupaten Kupang, 2017

Planting Area, Harvested Area, Productivity and Production of Wetland Paddy by District in Kupang Regency, 2017

Kecamatan <i>District</i>	Luas Tanam Planting Area (Ha)	Luas Panen <i>Harvested</i> Area (Ha)	Produktivitas <i>Productivity</i> (Ton/Ha)	Produksi <i>Production</i> (Ton)
(1)	(2)	(3)	(4)	(5)
01. Semau	-	-	-	-
02. Semau Selatan	-	-	-	-
03. Kupang Barat	-	-	-	-
04. Nekamese	132,4	69,7	5,0	328,5
05. Kupang Tengah	1 285,3	1 205,1	6,5	7 833,15
06. Taebenu	297,6	201	5,75	1 155,75
07. Amarasi	47,4	40,7	4,5	183,15
08. Amarasi Barat	17,4	17,4	4,5	78,3
09. Amarasi Selatan	139,1	132,4	4,5	595,8
10. Amarasi Timur	154,7	153,6	4,5	691,2
11. Kupang Timur	1 576,3	957,7	6,5	6 225,65
12. Amabi Oefeto Timur	11,6	7,7	4,5	34,65
13. Amabi Oefeto	-	-	-	-
14. Sulamu	172,8	158,3	4,5	712,35
15. Fatuleu	14,5	12,6	4,0	50,4
16. Fatuleu Barat	438,7	174,9	5,0	874,5
17. Fatuleu Tengah	-	-	-	-
18. Takari	843,8	837,9	5,25	4 398,975
19. Amfoang Selatan	70,6	70,6	4,0	282,4
20. Amfoang Barat Daya	-	-	-	-
21. Amfoang Utara	143	1 353	4,5	608,85
22. Amfoang Barat Laut	87	33,8	4,5	152,1
23. Amfoang Timur	1 835,2	1 872	4,0	7 488
24. Amfoang Tengah	283,1	256,1	6,75	1 728,675
Kabupaten Kupang <i>Kupang Regency</i>	7 550,5	6 332,8	5,3	33 421,8

Sumber: Dinas Pertanian Tanaman Pangan dan Hortikultura Kabupaten Kupang
Source *State Crops Agriculture and Horticulture Service of Kupang Regency*

Tabel : 5.1.3
Table

**Luas Tanam, Luas Panen, Produktivitas dan Produksi Padi
Ladang Menurut Kecamatan di Kabupaten Kupang, 2017**
*Planting Area, Harvested Area, Productivity and Production
of Dry Land Paddy by District in Kupang Regency, 2017*

Kecamatan <i>District</i>	Luas Tanam Planting Area (Ha)	Luas Panen <i>Harvested</i> Area (Ha)	Produktivitas <i>Productivity</i> (Ton/Ha)	Produksi <i>Production</i> (Ton)
(1)	(2)	(3)	(4)	(5)
01. Semau	910	425	2,75	1 168,75
02. Semau Selatan	1 207	750	3,75	2 812,5
03. Kupang Barat	1 394	755	3,75	2 831,25
04. Nekamese	35	29	1,5	43,5
05. Kupang Tengah	-	-	-	-
06. Taebenu	-	-	-	-
07. Amarasi	135	100	2,0	200
08. Amarasi Barat	195	93	2,5	232,5
09. Amarasi Selatan	160	691	2,5	1 727,5
10. Amarasi Timur	7	1	1,0	1
11. Kupang Timur	-	9	-	-
12. Amabi Oefeto Timur	-	9	-	-
13. Amabi Oefeto	176	153	2,0	306
14. Sulamu	115	265	2,5	662,5
15. Fatuleu	9	9	1,5	13,5
16. Fatuleu Barat	572	28	2,75	77
17. Fatuleu Tengah	659	260	2,5	650
18. Takari	340	369	2,75	1 014,75
19. Amfoang Selatan	500	599	2,75	1 647,25
20. Amfoang Barat Daya	496	297	2,5	742,5
21. Amfoang Utara	943	451	2,5	1 127,5
22. Amfoang Barat Laut	536	190	2,75	522,5
23. Amfoang Timur	926	435	2,75	1 196,25
24. Amfoang Tengah	303	240	2,5	600
Kabupaten Kupang <i>Kupang Regency</i>	9 321	6 140	2,9	17 576,75

Sumber: Dinas Pertanian Tanaman Pangan dan Hortikultura Kabupaten Kupang
Source State Crops Agriculture and Horticulture Service of Kupang Regency

Tabel : 5.1.4 **Luas Tanam, Luas Panen, Produktivitas dan Produksi Jagung Menurut Kecamatan di Kabupaten Kupang, 2017**
Table **Planting Area, Harvested Area, Productivity and Production of Maize by District in Kupang Regency, 2017**

Kecamatan <i>District</i>	Luas Tanam Planting Area (Ha)	Luas Panen Harvested Area (Ha)	Produktivitas Productivity (Ton/Ha)	Produksi Production (Ton)
(1)	(2)	(3)	(4)	(5)
01. Semau	1 288	1 350,0	2	2 700
02. Semau Selatan	1 790,0	1 045,0	3,5	36 575
03. Kupang Barat	1 325,0	695,0	2,2	1 529
04. Nekamese	1 165,8	805,9	2,0	1 611,8
05. Kupang Tengah	624,0	403,0	5	2 015,0
06. Taebenu	1 588,7	878,7	2,7	2 372,49
07. Amarasi	4 389,7	2 901,9	3	8 705,7
08. Amarasi Barat	975,0	875,0	2	1 750
09. Amarasi Selatan	1 141,0	660,0	4,5	2 970
10. Amarasi Timur	1 479,0	1 251,0	3,5	4 378,5
11. Kupang Timur	1 003,4	959,2	2,5	2 398
12. Amabi Oefeto Timur	1 635,0	1 150,0	4	4 600
13. Amabi Oefeto	1 587,0	1 122,0	7	7 854
14. Sulamu	1 369,7	1 250,9	4	5 003,6
15. Fatuleu	2 762,0	2 182,0	6	13 092
16. Fatuleu Barat	1 246,9	986,0	3,2	3 155,2
17. Fatuleu Tengah	1 842,0	1 136,0	1,3	1 476,8
18. Takari	1 515,0	1 150,0	4,2	4 830
19. Amfoang Selatan	690,0	500,0	3,9	1 950
20. Amfoang Barat Daya	156,0	249,0	1,7	423,3
21. Amfoang Utara	450,0	1 075,0	2,75	717,75
22. Amfoang Barat Laut	753,0	261,0	4	1 044
23. Amfoang Timur	535,0	322,0	2,15	692,3
24. Amfoang Tengah	1 067,7	643,0	3,2	2 057,6
Kabupaten Kupang <i>Kupang Regency</i>	32 316,9	23 851,6	80,3	109 961,04

Sumber: Dinas Pertanian Tanaman Pangan dan Hortikultura Kabupaten Kupang
Source *State Crops Agriculture and Horticulture Service of Kupang Regency*

Tabel : 5.1.5 **Luas Tanam, Luas Panen, Produktivitas dan Produksi Ubi Kayu Menurut Kecamatan di Kabupaten Kupang, 2017**
Planting Area, Harvested Area, Productivity and Production of Cassava by District in Kupang Regency, 2017

Kecamatan <i>District</i>	Luas		Produktivitas <i>Productivity</i> (Ton/Ha)	Produksi <i>Production</i> (Ton)
	Luas Tanam <i>Planting Area</i> (Ha)	Panen <i>Harvested Area</i> (Ha)		
(1)	(2)	(3)	(4)	(5)
01. Semau	-	-	-	-
02. Semau Selatan	14,0	17,0	8,5	144,5
03. Kupang Barat	5,0	12,0	8,5	102
04. Nekamese	152,0	149,0	8	1 192
05. Kupang Tengah	40,0	145,0	8,4	1 218
06. Taebenu	20,0	-	-	-
07. Amarasi	450,0	543,0	8,25	4 475,75
08. Amarasi Barat	320,0	480,0	8	3 840
09. Amarasi Selatan	128,0	125,0	8	1 000
10. Amarasi Timur	300,0	210,0	8,35	1 753,5
11. Kupang Timur	14,0	35,0	8	200
12. Amabi Oefeto Timur	300,0	350,0	9	3 150
13. Amabi Oefeto	-	29,0	8	232
14. Sulamu	120,0	95,0	8	760
15. Fatuleu	309,0	51,0	8	708
16. Fatuleu Barat	39,0	39,0	6,5	253,5
17. Fatuleu Tengah	10,0	50,0	8,5	425
18. Takari	1 075,0	771,0	8,5	6 553,5
19. Amfoang Selatan	25,0	150,0	5,8	870
20. Amfoang Barat Daya	45,0	25,0	8	200
21. Amfoang Utara	155,0	150,0	8	1 200
22. Amfoang Barat Laut	170,0	139,0	8,4	1 167,6
23. Amfoang Timur	60,0	45,0	8	2 700
24. Amfoang Tengah	256,0	226,9	8	1 800
Kabupaten Kupang <i>Kupang Regency</i>	3 984,0	3 836,0	176,7	33 645,35

Sumber: Dinas Pertanian Tanaman Pangan dan Hortikultura Kabupaten Kupang
Source State Crops Agriculture and Horticulture Service of Kupang Regency

Tabel : 5.1.6 **Jalar Menurut Kecamatan di Kabupaten Kupang, 2017**
Table *Planting Area, Harvested Area, Productivity and Production of Sweet Potatoes by District in Kupang Regency, 2017*

Kecamatan <i>District</i>	Luas Tanam Planting Area (Ha)	Luas	Produktivitas <i>Productivity</i> (Ton/Ha)	Produksi <i>Production</i> (Ton)
		Panen <i>Harvested</i> Area (Ha)		
(1)	(2)	(3)	(4)	(5)
01. Semau	-	-	-	-
02. Semau Selatan	16	19	5,0	95
03. Kupang Barat	-	-	-	-
04. Nekamese	-	-	-	-
05. Kupang Tengah	-	-	-	-
06. Taebenu	-	-	-	-
07. Amarasi	5	5	-	-
08. Amarasi Barat	-	-	-	-
09. Amarasi Selatan	-	125	3,01	376,25
10. Amarasi Timur	3	4	1	4
11. Kupang Timur	-	2	1,2	2,4
12. Amabi Oefeto Timur	-	-	-	-
13. Amabi Oefeto	-	-	-	-
14. Sulamu	-	-	-	-
15. Fatuleu	-	-	-	-
16. Fatuleu Barat	-	15	5,28	79,2
17. Fatuleu Tengah	10	25	-	-
18. Takari	-	5	7	35
19. Amfoang Selatan	-	-	0,8	-
20. Amfoang Barat Daya	-	2	0,16	0,32
21. Amfoang Utara	-	50	7	350
22. Amfoang Barat Laut	-	-	-	-
23. Amfoang Timur	2	2	3,75	7,5
24. Amfoang Tengah	45	60	7	420
Kabupaten Kupang <i>Kupang Regency</i>	81	314	4,4	1 369,67

Sumber: Dinas Pertanian Tanaman Pangan dan Hortikultura Kabupaten Kupang
Source *State Crops Agriculture and Horticulture Service of Kupang Regency*

Tabel : 5.1.7 **Luas Tanam, Luas Panen, Produktivitas dan Produksi Kacang Tanah Menurut Kecamatan di Kabupaten Kupang, 2017**
Planting Area, Harvested Area, Productivity and Production of Peanuts by District in Kupang Regency, 2017

Kecamatan <i>District</i>	Luas Tanam Planting Area (Ha)	Luas Panen <i>Harvested Area</i> (Ha)	Produktivitas <i>Productivity</i> (Ton/Ha)	Produksi <i>Production</i> (Ton)
(1)	(2)	(3)	(4)	(5)
01. Semau	-	550,0	1,2	660
02. Semau Selatan	100,0	200,0	1,2	240
03. Kupang Barat	600,0	500,0	1,2	600
04. Nekamese	127,0	79,0	1,2	94,8
05. Kupang Tengah	75,0	50,0	1,2	60
06. Taebenu	20,0	-	-	-
07. Amarasi	42,0	15,0	1,2	90
08. Amarasi Barat	29,0	29,0	1,2	34,8
09. Amarasi Selatan	-	-	-	-
10. Amarasi Timur	12,0	9,0	1,2	108
11. Kupang Timur	5,0	3,0	1,2	3,6
12. Amabi Oefeto Timur	3,0	2,0	-	2,0
13. Amabi Oefeto	-	12,0	1,2	14,4
14. Sulamu	60,0	55,0	1,2	66
15. Fatuleu	530,0	548,0	1,8	986,4
16. Fatuleu Barat	30,0	100,0	1,6	160
17. Fatuleu Tengah	25,0	11,0	-	13,2
18. Takari	185,0	188,0	1,2	188,0
19. Amfoang Selatan	-	-	-	-
20. Amfoang Barat Daya	35,0	20,0	1,2	24
21. Amfoang Utara	42,0	50,0	1,2	60
22. Amfoang Barat Laut	120,0	-	1,2	-
23. Amfoang Timur	-	5,0	1,2	30
24. Amfoang Tengah	8,0	39,0	1,2	46,8
Kabupaten Kupang <i>Kupang Regency</i>	2 048	2 466	23,4	3 482

Sumber: Dinas Pertanian Tanaman Pangan dan Hortikultura Kabupaten Kupang
Source: *State Crops Agriculture and Horticulture Service of Kupang Regency*

Tabel : 5.1.8 **Luas Tanam, Luas Panen, Produktivitas dan Produksi Kacang Hijau Menurut Kecamatan di Kabupaten Kupang, 2017**
Planting Area, Harvested Area, Productivity and Production of Mungbean by District in Kupang Regency, 2017

Kecamatan <i>District</i>	Luas Tanam Planting Area (Ha)	Luas Panen <i>Harvested Area</i> (Ha)	Produktivitas <i>Productivity</i> (Ton/Ha)	Produksi <i>Production</i> (Ton)
(1)	(2)	(3)	(4)	(5)
01. Semau	-	-	-	-
02. Semau Selatan	17	17	1,1	18,7
03. Kupang Barat	2	2	1,1	2,2
04. Nekamese	9	4	1,1	4,4
05. Kupang Tengah	15	-	-	-
06. Taebenu	-	-	-	-
07. Amarasi	-	-	-	-
08. Amarasi Barat	12	12	1,1	13,2
09. Amarasi Selatan	-	-	-	-
10. Amarasi Timur	7	5	1,1	5,5
11. Kupang Timur	27,4	26,4	1,1	29,04
12. Amabi Oefeto Timur	-	-	-	-
13. Amabi Oefeto	-	-	-	-
14. Sulamu	30	15	1,1	16,5
15. Fatuleu	23	23	1,1	25,3
16. Fatuleu Barat	30	17	1	17
17. Fatuleu Tengah	-	-	-	-
18. Takari	3	8	1,1	8,8
19. Amfoang Selatan	-	-	-	-
20. Amfoang Barat Daya	8	5	1,1	5,5
21. Amfoang Utara	2	1	1,1	1,1
22. Amfoang Barat Laut	-	-	-	-
23. Amfoang Timur	-	-	-	-
24. Amfoang Tengah	9	9	1,1	9,9
Kabupaten Kupang <i>Kupang Regency</i>	194,4	144,4	1,1	157,14

Sumber: Dinas Pertanian Tanaman Pangan dan Hortikultura Kabupaten Kupang
Source State Crops Agriculture and Horticulture Service of Kupang Regency

Tabel : 5.1.9 **Luas Tanam, Luas Panen, Produktivitas dan Produksi Sorgum di Kabupaten Kupang Menurut Kecamatan, 2017**
Table *Planting Area, Harvested Area, Productivity and Production of Shorghum by District in Kupang Regency, 2017*

Kecamatan <i>District</i>	Luas Tanam Planting Area (Ha)	Luas Panen <i>Harvested Area</i> (Ha)	Produktivitas <i>Productivity</i> (Ton/Ha)	Produksi <i>Production</i> (Ton)
(1)	(2)	(3)	(4)	(5)
01. Semau	-	-	-	-
02. Semau Selatan	-	-	-	-
03. Kupang Barat	-	-	-	-
04. Nekamese	-	-	-	-
05. Kupang Tengah	-	-	-	-
06. Taebenu	-	-	-	-
07. Amarasi	-	-	-	-
08. Amarasi Barat	56	24	0,1	2
09. Amarasi Selatan	-	-	-	-
10. Amarasi Timur	-	-	-	-
11. Kupang Timur	-	-	-	-
12. Amabi Oefeto Timur	-	-	-	-
13. Amabi Oefeto	-	-	-	-
14. Sulamu	-	-	-	-
15. Fatuleu	-	-	-	-
16. Fatuleu Barat	-	-	-	-
17. Fatuleu Tengah	-	-	-	-
18. Takari	-	-	-	-
19. Amfoang Selatan	-	-	-	-
20. Amfoang Barat Daya	-	-	-	-
21. Amfoang Utara	-	-	-	-
22. Amfoang Barat Laut	-	-	-	-
23. Amfoang Timur	-	-	-	-
24. Amfoang Tengah	-	-	-	-
Kabupaten Kupang <i>Kupang Regency</i>	56	24	0,01	2

Sumber: Dinas Pertanian Tanaman Pangan dan Hortikultura Kabupaten Kupang
Source *State Crops Agriculture and Horticulture Service of Kupang Regency*

Tabel : 5.1.10
Table

Luas Tanah Sawah dan Tanah Kering Menurut Kecamatan di Kabupaten Kupang (Ha), 2017
Total Area of Wetland and Dry Land by District in Kupang Regency (Ha), 2017

Kecamatan <i>District</i>	Tanah Sawah <i>Wetland</i>	Tanah Kering <i>Dry Land</i>	Luas Tanah Seluruhnya <i>Total Area</i>
(1)	(2)	(3)	(4)
01. Semau	450	2 912	3 362
02. Semau Selatan	782	9 225	10 007
03. Kupang Barat	709	10 301	11 010
04. Nekamese	166	11 934	12 160
05. Kupang Tengah	1 187	7 895	9 082
06. Taebenu	311	5 431	5 742
07. Amarasi	227	16 020	16 247
08. Amarasi Barat	105	24 107	24 212
09. Amarasi Selatan	540	4 709	5 249
10. Amarasi Timur	229	13 824	14 053
11. Kupang Timur	7 301	8 398	15 699
12. Amabi Oefeto Timur	143	22 310	22 453
13. Amabi Oefeto	435	4 613	5 048
14. Sulamu	2 355	24 604	26 959
15. Fatuleu	465	25 032	25 497
16. Fatuleu Barat	3 021	1 707	4 728
17. Fatuleu Tengah	567	5 387	5 954
18. Takari	885	53 838	54 723
19. Amfoang Selatan	304	9 180	9 484
20. Amfoang Barat Daya	630	17 534	18 164
21. Amfoang Utara	143	782	925
22. Amfoang Barat Laut	145	4 566	4 711
23. Amfoang Timur	1 755	37 381	39 136
24. Amfoang Tengah	332	10 160	10 492
Kabupaten Kupang <i>Kupang Regency</i>	23 187	331 850	355 037

Sumber: Dinas Pertanian Tanaman Pangan dan Hortikultura Kabupaten Kupang
Source State Crops Agriculture and Horticulture Service of Kupang Regency

Tabel : 5.1.11
Table

Luas Tanah Sawah Menurut Jenis Pengairan dan Kecamatan di Kabupaten Kupang (Ha), 2017
Total Wetland Area by Type of Irrigation and District in Kupang Regency (Ha), 2017

Kecamatan <i>District</i>	Irigasi Teknis <i>Technical Irrigation</i>	Irigasi 1/2 Teknis <i>Semi Technical Irrigation</i>	Irigasi Sederhana <i>Traditional Irrigation</i>	Irigasi Desa/ Non PU <i>Village Irrigation</i>
(1)	(2)	(3)	(4)	(5)
01. Semau	-	-	-	-
02. Semau Selatan	-	-	-	-
03. Kupang Barat	-	-	-	-
04. Nekamese	-	-	-	-
05. Kupang Tengah	-	-	-	-
06. Taebenu	-	-	-	-
07. Amarasi	-	-	-	-
08. Amarasi Barat	-	-	-	-
09. Amarasi Selatan	-	-	-	-
10. Amarasi Timur	-	-	-	-
11. Kupang Timur	-	-	-	-
12. Amabi Oefeto Timur	-	-	-	-
13. Amabi Oefeto	-	-	-	-
14. Sulamu	-	-	-	-
15. Fatuleu	-	-	-	-
16. Fatuleu Barat	-	-	-	-
17. Fatuleu Tengah	-	-	-	-
18. Takari	-	-	-	-
19. Amfoang Selatan	-	-	-	-
20. Amfoang Barat Daya	-	-	-	-
21. Amfoang Utara	-	-	-	-
22. Amfoang Barat Laut	-	-	-	-
23. Amfoang Timur	-	-	-	-
24. Amfoang Tengah	-	-	-	-
Kabupaten Kupang <i>Kupang Regency</i>	-	-	-	-

Tabel Lanjutan/*Continued Table 5.1.11*

Kecamatan <i>District</i>	Tadah Hujan <i>Rainfed</i>	Pasang Surut <i>The Rise and Fallof the Tides</i>	Sementara Tidak Diusahakan <i>Fallow Land</i>	Jumlah <i>Total</i>
(1)	(6)	(7)	(8)	(9)
01. Semau	450	-	195	645
02. Semau Selatan	782	-	5 687	6 469
03. Kupang Barat	700	-	5561	6 261
04. Nekamese	151	-	-	151
05. Kupang Tengah	352	-	1 534	1 886
06. Taebenu	178	-	143	321
07. Amarasi	70	-	-	70
08. Amarasi Barat	75	-	6 500	6 575
09. Amarasi Selatan	180	-	124	304
10. Amarasi Timur	26	-	2 758	2 784
11. Kupang Timur	7 251	-	-	7 251
12. Amabi Oefeto Timur	143	-	13 637	13 780
13. Amabi Oefeto	200	-	116	316
14. Sulamu	185	-	-	185
15. Fatuleu	290	-	4 915	5 205
16. Fatuleu Barat	2 935	-	-	2 935
17. Fatuleu Tengah	567	-	-	567
18. Takari	223	-	35 202	35 425
19. Amfoang Selatan	60	-	1 216	1 276
20. Amfoang Barat Daya	630	-	410	1 040
21. Amfoang Utara	18	-	36	54
22. Amfoang Barat Laut	138	-	273	411
23. Amfoang Timur	1 475	5	12 666	14 146
24. Amfoang Tengah	182	-	-	182
Kabupaten Kupang <i>Kupang Regency</i>	17 261	5	90 973	108 239

Sumber: Dinas Pertanian Tanaman Pangan dan Hortikultura Kabupaten Kupang
Source State Crops Agriculture and Horticulture Service of Kupang Regency

**5.2 HORTIKULTURA
HORTICULTURE**

Tabel : 5.2.1 **Produksi Sayur-sayuran Menurut Jenis Sayur dan Kecamatan di Kabupaten Kupang (Kuintal), 2017**
Production of Vegetable by Kind of Vegetable and District in Kupang Regency (Quintal), 2017

Kecamatan <i>District</i>	Jenis Sayur <i>Kind of Vegetable</i>				
	Bawang Merah <i>Onion</i>	Bawang Putih <i>Garlic</i>	Bawang Daun <i>Spring Onion</i>	Labu Siam <i>Chayote</i>	Kol/Kobis <i>Cabbage</i>
	(1)	(2)	(3)	(4)	(5)
01. Semau	2,350	-	-	-	-
02. Semau Selatan	19,950	-	-	740	-
03. Kupang Barat	490	-	-	-	770
04. Nekamese	242	-	-	2,111	-
05. Kupang Tengah	156	-	-	-	180
06. Taebenu	3	-	-	-	-
07. Amarasi	212	30	15	10	-
08. Amarasi Barat	25	18	-	160	-
09. Amarasi Selatan	18	9	-	-	-
10. Amarasi Timur	-	-	-	350	-
11. Kupang Timur	2,760	-	-	-	16
12. Amabi Oefeto Timur	-	-	-	-	-
13. Amabi Oefeto	-	-	-	-	-
14. Sulamu	16	-	-	-	-
15. Fatuleu	-	-	-	-	-
16. Fatuleu Barat	12	4	-	26	-
17. Fatuleu Tengah	-	-	-	-	-
18. Takari	180	-	-	-	100
19. Amfoang Selatan	21	-	-	-	-
20. Amfoang Barat Daya	-	-	-	-	-
21. Amfoang Utara	-	-	-	-	-
22. Amfoang Barat Laut	50	-	-	-	-
23. Amfoang Timur	-	-	-	-	-
24. Amfoang Tengah	33	33	9	26	17
Kabupaten Kupang <i>Kupang Regency</i>	26,518	94	24	3,423	1 098

Tabel Lanjutan/*Continued Table 5.2.1*

Kecamatan District	Jenis Sayur <i>Kind of Vegetable</i>				
	Sawi <i>Mustard Greens</i>	Wortel <i>Carrot</i>	Kacang Panjang <i>Long Bean</i>	Cabai <i>Chili</i>	Tomat <i>Tomato</i>
(1)	(7)	(8)	(9)	(10)	(11)
01. Semau	-	-	-	78	-
02. Semau Selatan	-	-	45	286	50
03. Kupang Barat	715	-	1 070	137	2 280
04. Nekamese	107	-	18	24	60
05. Kupang Tengah	210	-	128	80	2
06. Taebenu	503	-	-	-	11
07. Amarasi	190	-	331	28	1 401
08. Amarasi Barat	31	15	16	23	54
09. Amarasi Selatan	8	-	-	57	70
10. Amarasi Timur	-	-	-	-	20
11. Kupang Timur	38	-	27	2	34
12. Amabi Oefeto Timur	-	-	-	-	-
13. Amabi Oefeto	-	-	30	4	7
14. Sulamu	-	-	94	-	-
15. Fatuleu	-	-	-	6	-
16. Fatuleu Barat	2	-	18	14	12
17. Fatuleu Tengah	-	-	2	22	1
18. Takari	1 000	-	80	165	83
19. Amfoang Selatan	18	-	-	-	-
20. Amfoang Barat Daya	9	-	12	82	10
21. Amfoang Utara	-	-	-	-	-
22. Amfoang Barat Laut	80	-	19	-	-
23. Amfoang Timur	-	-	-	-	3
24. Amfoang Tengah	25	-	32	77	12
Kabupaten Kupang <i>Kupang Regency</i>	2 936	15	1 922	1 085	4 110

Tabel Lanjutan/Continued Table 5.2.1

Kecamatan <i>District</i>	Jenis Sayur <i>Kind of Vegetable</i>				
	Terong <i>Eggplant</i>	Buncis <i>Chickpea</i>	Ketimun <i>Cucumber</i>	Kangkung <i>Water Spinach</i>	Bayam <i>Spinach</i>
(1)	(12)	(13)	(14)	(15)	(16)
01. Semau	-	-	-	-	-
02. Semau Selatan	440	-	120	155	165
03. Kupang Barat	750	450	962	1 100	614
04. Nekamese	-	202	770	-	-
05. Kupang Tengah	439	-	-	557	211
06. Taebenu	-	-	-	262	19
07. Amarasi	274	336	173	298	136
08. Amarasi Barat	40	12	160	10	170
09. Amarasi Selatan	40	44	-	-	-
10. Amarasi Timur	-	-	-	-	-
11. Kupang Timur	155	-	-	189	21
12. Amabi Oefeto Timur	-	-	-	-	-
13. Amabi Oefeto	13	7	-	-	-
14. Sulamu	17	-	88	30	15
15. Fatuleu	-	-	-	-	-
16. Fatuleu Barat	6	3	6	64	35
17. Fatuleu Tengah	1	-	-	-	-
18. Takari	377	-	60	525	30
19. Amfoang Selatan	-	-	-	2	-
20. Amfoang Barat Daya	12	-	-	44	12
21. Amfoang Utara	-	-	-	-	-
22. Amfoang Barat Laut	35	-	33	88	-
23. Amfoang Timur	19	-	2	10	1
24. Amfoang Tengah	20	6	18	46	29
Kabupaten Kupang <i>Kupang Regency</i>	2 644	1 060	2 392	3 380	1 458

Sumber: Hasil Pengolahan Statistik Pertanian Tanaman Pangan, BPS

Source: Result of crop agriculture statistical processing, BPS

Tabel : 5.2.2
Table

Produksi Buah-Buahan Menurut Jenis Buah dan Kecamatan di Kabupaten Kupang (Kuintal), 2017
Production of Fruits by Kind of Fruit and District in Kupang Regency (Quintal), 2017

Kecamatan <i>District</i>	Jenis Buah <i>Kind of Fruit</i>				
	Jeruk <i>Orange</i>	Pisang <i>Banana</i>	Mangga <i>Mango</i>	Pepaya <i>Papaya</i>	Nangka <i>Jackfruit</i>
(1)	(2)	(3)	(4)	(5)	(6)
01. Semau	-	417	1 276	318	-
02. Semau Selatan	-	37	574	2,460	-
03. Kupang Barat	-	120	360	2,335	100
04. Nekamese	-	1 538	351	178	101
05. Kupang Tengah	-	2 365	439	735	-
06. Taebenu	-	55	177	285	-
07. Amarasi	658	33 919	11 600	19,700	5,180
08. Amarasi Barat	-	0	0	0	-
09. Amarasi Selatan	590	808	7 635	11,205	2,253
10. Amarasi Timur	-	349	223	2,419	1,352
11. Kupang Timur	6	760	420	280	42
12. Amabi Oefeto Timur	-	140	0	0	-
13. Amabi Oefeto	-	555	2 775	189	-
14. Sulamu	56	1 263	6 080	187	224
15. Fatuleu	16	240	3 544	209	108
16. Fatuleu Barat	-	654	753	19	156
17. Fatuleu Tengah	-	8	30	13	14
18. Takari	-	-	-	-	-
19. Amfoang Selatan	30	1 120	1 416	130	56
20. Amfoang Barat Daya	16	20	40	15	12
21. Amfoang Utara	-	-	-	-	-
22. Amfoang Barat Laut	-	600	360	126	280
23. Amfoang Timur	-	110	268	65	128
24. Amfoang Tengah	154	600	1 500	91	392
Kabupaten Kupang <i>Kupang Regency</i>	1 526	45 678	39 821	40 959	10 398

Tabel Lanjutan/Continued Table 5.2.2

Kecamatan <i>District</i>	Jenis Buah <i>Kind of Fruit</i>				
	Alpukat <i>Avocado</i>	Nanas <i>Pineapple</i>	Sukun <i>Breadfruit</i>	Sirsak <i>Soursop</i>	Semangka <i>Water Melon</i>
(1)	(7)	(8)	(9)	(10)	(11)
01. Semau	-	-	-	-	-
02. Semau Selatan	12	-	46	24	150
03. Kupang Barat	-	-	-	-	-
04. Nekamese	5	-	1	10	-
05. Kupang Tengah	-	-	128	-	40
06. Taebenu	-	-	-	-	-
07. Amarasi	470	177	5,238	2,176	50
08. Amarasi Barat	-	-	-	-	-
09. Amarasi Selatan	7,440	-	924	444	-
10. Amarasi Timur	-	-	-	-	30
11. Kupang Timur	-	-	8	2	-
12. Amabi Oefeto Timur	-	-	-	-	-
13. Amabi Oefeto	-	-	-	-	-
14. Sulamu	24	-	12	47	-
15. Fatuleu	120	-	-	6	-
16. Fatuleu Barat	27	4	59	-	-
17. Fatuleu Tengah	-	2	-	-	-
18. Takari	-	-	-	-	-
19. Amfoang Selatan	228	22	-	-	-
20. Amfoang Barat Daya	-	45	-	-	-
21. Amfoang Utara	-	-	-	-	-
22. Amfoang Barat Laut	-	111	-	-	-
23. Amfoang Timur	-	11	-	24	1
24. Amfoang Tengah	157	36	-	-	-
Kabupaten Kupang <i>Kupang Regency</i>	8 483	408	6 416	2 733	271

Sumber: Hasil Pengolahan Statistik Pertanian Tanaman Pangan, BPS

Source Result of crop agriculture statistical processing, BPS

5.3 PERKEBUNAN ESTATE CROPS

Tabel 5.3.1 Luas Perkebunan Kelapa Menurut Kualitas Tanaman, Produksi dan Jumlah Rumah Tangga Perkebunan Kelapa Menurut Kecamatan di Kabupaten Kupang, 2015
Planting Area of Coconut by the Quality of Tree, Production and Number of Households Planting Coconut by District in Kupang Regency, 2015

Kecamatan <i>District</i>	Luas/Area (Ha)				Produksi <i>Production</i> (Ton)	Produktivitas <i>Productivity</i> (Kg/Ha)	Rumah Tangga <i>Households</i>
	TBM	TM	TT/TR	Jumlah <i>Total</i>			
(1)	(2)	(3)	(4)	(5)	(6)	(7)	(8)
01. Semau	22	50	-	72	26	520	129
02. Semau Selatan	11	36	-	47	20	556	64
03. Kupang Barat	12	149	-	161	77	517	228
04. Nekamese	69	131	-	200	68	519	303
05. Kupang Tengah	42	329	12	383	181	550	611
06. Taebenu	69	300	21	390	170	567	600
07. Amarasi	300	1 172	123	1 595	608	519	2 454
08. Amarasi Barat	514	1 120	144	1 778	612	546	2 735
09. Amarasi Selatan	240	1 380	175	1 795	743	538	2 290
10. Amarasi Timur	369	949	118	1 436	562	592	2 209
11. Kupang Timur	42	170	13	225	95	559	292
12. Amabi Oefeto Timur	15	392	10	417	639	1 630	631
13. Amabi Oefeto	12	279	2	293	121	434	444
14. Sulamu	29	38	-	67	30	789	103
15. Fatuleu	32	105	-	137	54	514	140
16. Fatuleu Barat	15	87	-	102	57	655	157
17. Fatuleu Tengah	49	80	-	129	47	588	198
18. Takari	56	196	-	252	119	607	388
19. Amfoang Selatan	52	140	-	192	96	686	295
20. Amfoang Barat Daya	39	191	7	237	118	618	365
21. Amfoang Utara	25	138	9	172	81	587	248
22. Amfoang Barat Laut	53	277	12	342	176	635	496
23. Amfoang Timur	255	210	-	465	93	443	707
24. Amfoang Tengah	24	68	-	92	44	647	128
Kabupaten Kupang <i>Kupang Regency</i>	2 346	7 987	646	10 979	4 837	14 816	16 215

Sumber: Dinas Perkebunan dan Kehutanan Kabupaten Kupang
Source: *Estates Crops and Forestry Service of Kupang Regency*

Keterangan/Remarks:

- TBM : Tanaman Belum Menghasilkan/Not Yet Productive Plant
- TM : Tanaman Menghasilkan/Productive Plant
- TT/TR : Tanaman Tua/Tanaman Rusak/Old Plant/Damaged Plant

Tabel : 5.3.2
Table

Luas Perkebunan Coklat Menurut Kualitas Tanaman, Produksi dan Jumlah Rumah Tangga Perkebunan Coklat Menurut Kecamatan di Kabupaten Kupang, 2015

Planting Area of Cocoa by the Quality of Tree, Production and Number of Households Planting Cocoa by District in Kupang Regency, 2015

Kecamatan <i>District</i>	Luas/Area (Ha)				Produksi <i>Production</i> (Ton)	Produktivitas <i>Productivity</i> (Kg/Ha)	Rumah Tangga <i>Households</i>
	TBM	TM	TT/TR	Jumlah <i>Total</i>			
(1)	(2)	(3)	(4)	(5)	(6)	(7)	(8)
01. Semau	-	-	-	-	-	-	-
02. Semau Selatan	-	-	-	-	-	-	-
03. Kupang Barat	-	-	-	-	-	-	-
04. Nekamese	-	1	-	1	-	-	2
05. Kupang Tengah	-	-	-	-	-	-	-
06. Taebenu	-	2	-	2	-	-	3
07. Amarasi	-	32	15	47	7	219	72
08. Amarasi Barat	-	32	7	39	6	188	59
09. Amarasi Selatan	-	19	16	35	4	211	54
10. Amarasi Timur	-	-	-	-	-	-	-
11. Kupang Timur	-	1	-	1	-	-	2
12. Amabi Oefeto Timur	-	-	-	-	-	-	-
13. Amabi Oefeto	-	1	-	1	-	-	1
14. Sulamu	-	-	-	-	-	-	-
15. Fatuleu	-	1	-	1	-	-	2
16. Fatuleu Barat	-	-	-	-	-	-	-
17. Fatuleu Tengah	-	2	-	2	-	-	3
18. Takari	-	-	-	-	-	-	-
19. Amfoang Selatan	-	30	23	53	5	167	82
20. Amfoang Barat Daya	-	-	3	3	-	-	5
21. Amfoang Utara	-	6	-	6	2	333	8
22. Amfoang Barat Laut	-	31	9	40	5	161	55
23. Amfoang Timur	-	-	-	-	-	-	-
24. Amfoang Tengah	-	7	2	9	2	286	14
Kabupaten Kupang <i>Kupang Regency</i>	-	165	75	240	31	1 565	362

Sumber: Dinas Perkebunan dan Kehutanan Kabupaten Kupang
Source Estates Crops and Forestry Service of Kupang Regency

Keterangan/Remarks:

TBM : Tanaman Belum Menghasilkan/Not Yet Productive Plant

TM : Tanaman Menghasilkan/Productive Plant

TT/TR : Tanaman Tua/Tanaman Rusak/Old Plant/Damaged Plant

Tabel : 5.3.3 Luas Perkebunan Kapuk Menurut Kualitas Tanaman, Produksi dan Jumlah Rumah Tangga Perkebunan Kapuk Menurut Kecamatan di Kabupaten Kupang, 2015

Planting Area of Kapok by the Quality of Tree, Production and Number of Households Planting Kapok by District in Kupang Regency, 2015

Kecamatan <i>District</i>	Luas/Area (Ha)				Produksi <i>Production</i> (Ton)	Produktivitas <i>Productivity</i> (Kg/Ha)	Rumah Tangga <i>Households</i>
	TBM	TM	TT/TR	Jumlah <i>Total</i>			
(1)	(2)	(3)	(4)	(5)	(6)	(7)	(8)
01. Semau	10	46	-	56	25	543	21
02. Semau Selatan	2	6	3	11	3	500	17
03. Kupang Barat	-	30	38	68	13	433	105
04. Nekamese	-	32	43	75	14	438	115
05. Kupang Tengah	-	225	182	407	98	436	720
06. Taebenu	-	310	143	453	113	365	697
07. Amarasi	24	118	68	210	50	424	468
08. Amarasi Barat	-	118	53	171	50	424	263
09. Amarasi Selatan	5	119	51	175	50	420	269
10. Amarasi Timur	-	114	55	169	49	430	260
11. Kupang Timur	-	13	13	26	6	462	50
12. Amabi Oefeto Timur	-	31	25	56	14	452	86
13. Amabi Oefeto	-	18	13	31	8	444	48
14. Sulamu	-	7	9	16	3	429	25
15. Fatuleu	-	35	23	58	15	429	89
16. Fatuleu Barat	-	41	26	67	17	415	103
17. Fatuleu Tengah	-	-	37	37	-	-	57
18. Takari	-	7	11	18	3	429	28
19. Amfoang Selatan	12	71	62	145	28	394	223
20. Amfoang Barat Daya	-	140	91	231	60	429	355
21. Amfoang Utara	2	43	47	92	20	465	142
22. Amfoang Barat Laut	5	93	102	200	40	430	308
23. Amfoang Timur	-	58	47	105	24	414	162
24. Amfoang Tengah	-	64	30	94	22	344	145
Kabupaten Kupang <i>Kupang Regency</i>	60	1 739	1 172	2 971	725	9 949	4 756

Sumber: Dinas Perkebunan dan Kehutanan Kabupaten Kupang
Source *Estates Crops and Forestry Service of Kupang Regency*

Keterangan/Remarks:

TBM : Tanaman Belum Menghasilkan/*Not Yet Productive Plant*

TM : Tanaman Menghasilkan/*Productive Plant*

TT/TR : Tanaman Tua/Tanaman Rusak/*Old Plant/Damaged Plant*

Tabel : 5.3.4 Luas Perkebunan Kemiri Menurut Kualitas Tanaman, Produksi dan Jumlah Rumah Tangga Perkebunan Kemiri Menurut Kecamatan di Kabupaten Kupang, 2015

Planting Area of Candle Nut by the Quality of Tree, Production and Number of Households Planting Candle Nut by District in Kupang Regency, 2015

Kecamatan <i>District</i>	Luas/Area (Ha)				Produksi <i>Production</i> (Ton)	Produktivitas <i>Productivity</i> (Kg/Ha)	Rumah Tangga <i>Households</i>
	TBM	TM	TT/TR	Jumlah <i>Total</i>			
(1)	(2)	(3)	(4)	(5)	(6)	(7)	(8)
01. Semau	-	-	-	-	-	-	-
02. Semau Selatan	-	-	-	-	-	-	-
03. Kupang Barat	-	12	-	12	4	333	18
04. Nekamese	2	2	-	4	1	500	2
05. Kupang Tengah	34	67	13	114	28	418	178
06. Taebenu	55	60	7	122	24	400	188
07. Amarasi	155	394	145	694	154	391	1 068
08. Amarasi Barat	142	533	231	906	125	235	1 394
09. Amarasi Selatan	105	395	335	835	151	382	1 285
10. Amarasi Timur	189	420	230	839	196	467	1 291
11. Kupang Timur	2	15	-	17	5	333	26
12. Amabi Oefeto Timur	5	27	-	32	11	407	49
13. Amabi Oefeto	1	13	-	14	4	308	22
14. Sulamu	-	-	-	-	-	-	-
15. Fatuleu	7	5	-	12	2	400	18
16. Fatuleu Barat	2	1	-	3	-	-	5
17. Fatuleu Tengah	19	10	-	29	7	700	45
18. Takari	40	44	3	87	18	409	134
19. Amfoang Selatan	167	286	5	458	112	392	705
20. Amfoang Barat Daya	68	131	16	215	50	382	331
21. Amfoang Utara	15	165	6	186	65	394	263
22. Amfoang Barat Laut	151	413	80	644	163	395	991
23. Amfoang Timur	29	48	125	202	18	375	311
24. Amfoang Tengah	32	44	3	79	31	705	122
Kabupaten Kupang <i>Kupang Regency</i>	1 220	3 085	1 199	5 504	1 169	8 326	3 408

Sumber: Dinas Perkebunan dan Kehutanan Kabupaten Kupang
 Source: *Estates Crops and Forestry Service of Kupang Regency*

Keterangan/Remarks:

- TBM : Tanaman Belum Menghasilkan/*Not Yet Productive Plant*
- TM : Tanaman Menghasilkan/*Productive Plant*
- TT/TR : Tanaman Tua/Tanaman Rusak/*Old Plant/Damaged Plant*

Tabel : 5.3.5
Table

Luas Perkebunan Pinang Menurut Kualitas Tanaman, Produksi dan Jumlah Rumah Tangga Perkebunan Pinang Menurut Kecamatan di Kabupaten Kupang, 2015
Planting Area of Areca Nut by the Quality of Tree, Production and Number of Households Planting Areca Nut by District in Kupang Regency, 2015

Kecamatan <i>District</i>	Luas/Area (Ha)				Produksi <i>Production</i> (Ton)	Produktivitas <i>Productivity</i> (Kg/Ha)	Rumah Tangga <i>Households</i>
	TBM	TM	TT/TR	Jumlah <i>Total</i>			
(1)	(2)	(3)	(4)	(5)	(6)	(7)	(8)
01. Semau	-	-	-	-	-	-	-
02. Semau Selatan	-	-	-	-	-	-	-
03. Kupang Barat	-	29	-	29	20	690	45
04. Nekamese	10	26	-	36	20	769	55
05. Kupang Tengah	5	24	-	29	19	792	52
06. Taebenu	7	25	1	33	18	720	52
07. Amarasi	130	82	42	254	65	793	391
08. Amarasi Barat	7	56	5	68	43	768	105
09. Amarasi Selatan	30	70	8	108	52	743	166
10. Amarasi Timur	20	55	2	77	41	745	118
11. Kupang Timur	1	10	2	13	7	700	20
12. Amabi Oefeto Timur	2	17	2	21	13	765	32
13. Amabi Oefeto	6	9	-	15	6	667	23
14. Sulamu	-	20	-	20	10	500	31
15. Fatuleu	4	13	-	17	9	692	26
16. Fatuleu Barat	1	14	-	15	6	429	23
17. Fatuleu Tengah	-	17	-	17	12	706	26
18. Takari	2	7	-	9	3	429	14
19. Amfoang Selatan	9	49	1	59	34	694	91
20. Amfoang Barat Daya	-	15	-	15	10	667	30
21. Amfoang Utara	10	73	1	84	59	808	129
22. Amfoang Barat Laut	-	84	57	141	64	762	217
23. Amfoang Timur	100	120	1	221	93	775	340
24. Amfoang Tengah	25	20	2	47	15	750	72
Kabupaten Kupang <i>Kupang Regency</i>	369	835	124	1 328	619	15 364	2 058

Sumber: Dinas Perkebunan dan Kehutanan Kabupaten Kupang
Source *Estates Crops and Forestry Service of Kupang Regency*

Keterangan/Remarks:

TBM : Tanaman Belum Menghasilkan/Not Yet Productive Plant

TM : Tanaman Menghasilkan/Productive Plant

TT/TR : Tanaman Tua/Tanaman Rusak/Old Plant/Damaged Plant

Tabel : 5.3.6 Luas Perkebunan Kopi Menurut Kualitas Tanaman, Produksi dan Jumlah Rumah Tangga Perkebunan Kopi Menurut Kecamatan di Kabupaten Kupang, 2015
Planting Area of Coffee by the Quality of Tree, Production and Number of Households Planting Coffee by District in Kupang Regency, 2015

Kecamatan <i>District</i>	Luas/Area (Ha)				Produksi <i>Production</i> (Ton)	Produktivitas <i>Productivity</i> (Kg/Ha)	Rumah Tangga <i>Households</i>
	TBM	TM	TT/TR	Jumlah <i>Total</i>			
(1)	(2)	(3)	(4)	(5)	(6)	(7)	(8)
01. Semau	-	-	-	-	-	-	-
02. Semau Selatan	-	-	-	-	-	-	-
03. Kupang Barat	-	-	-	-	-	-	-
04. Nekamese	-	-	-	-	-	-	-
05. Kupang Tengah	-	-	-	-	-	-	-
06. Taebenu	-	-	-	-	-	-	-
07. Amarasi	20	29	10	59	6	207	75
08. Amarasi Barat	-	24	3	27	5	208	42
09. Amarasi Selatan	3	10	19	32	3	300	49
10. Amarasi Timur	-	-	-	-	-	-	-
11. Kupang Timur	-	2	1	3	1	500	5
12. Amabi Oefeto Timur	-	-	-	-	-	-	-
13. Amabi Oefeto	-	4	-	4	1	250	6
14. Sulamu	-	-	-	-	-	-	-
15. Fatuleu	-	4	-	4	1	250	6
16. Fatuleu Barat	-	-	-	-	-	-	-
17. Fatuleu Tengah	5	7	-	12	2	286	18
18. Takari	15	11	3	29	3	273	58
19. Amfoang Selatan	20	103	-	123	25	243	189
20. Amfoang Barat Daya	2	10	-	12	3	300	18
21. Amfoang Utara	15	67	-	82	14	209	112
22. Amfoang Barat Laut	-	90	20	110	16	178	198
23. Amfoang Timur	-	82	45	127	15	183	195
24. Amfoang Tengah	25	60	-	85	13	217	141
Kabupaten Kupang <i>Kupang Regency</i>	105	503	101	709	108	3 604	1 112

Sumber: Dinas Perkebunan dan Kehutanan Kabupaten Kupang
 Source: *Estates Crops and Forestry Service of Kupang Regency*

Keterangan/Remarks:

TBM : Tanaman Belum Menghasilkan/Not Yet Productive Plant
 TM : Tanaman Menghasilkan/Productive Plant
 TT/TR : Tanaman Tua/Tanaman Rusak/Old Plant/Damaged Plant

Tabel : 5.3.7
Table

Luas Perkebunan Jambu Mete Menurut Kualitas Tanaman, Produksi dan Jumlah Rumah Tangga Perkebunan Jambu Mete Menurut Kecamatan di Kabupaten Kupang, 2015

Planting Area of Cashew Nut by the Quality of Tree, Production and Number of Households Planting Cashew Nut by District in Kupang Regency, 2015

Kecamatan <i>District</i>	Luas/Area (Ha)				Produksi <i>Production</i> (Ton)	Produktivitas <i>Productivity</i> (Kg/Ha)	Rumah Tangga <i>Households</i>
	TBM	TM	TT/TR	Jumlah <i>Total</i>			
(1)	(2)	(3)	(4)	(5)	(6)	(7)	(8)
01. Semau	172	143	-	315	41	287	289
02. Semau Selatan	58	84	-	142	12	143	218
03. Kupang Barat	353	290	3	646	78	269	1 214
04. Nekamese	184	289	-	473	108	374	728
05. Kupang Tengah	14	155	-	169	39	252	248
06. Taebenu	-	346	2	348	136	393	535
07. Amarasi	187	528	-	715	232	439	1 138
08. Amarasi Barat	12	129	-	141	42	326	206
09. Amarasi Selatan	30	177	-	207	44	249	381
10. Amarasi Timur	37	116	-	153	18	155	235
11. Kupang Timur	110	173	-	283	42	243	435
12. Amabi Oefeto Timur	174	247	-	421	39	158	619
13. Amabi Oefeto	13	101	-	114	19	188	175
14. Sulamu	-	918	2	920	208	227	1 460
15. Fatuleu	657	765	-	1 422	352	460	2 188
16. Fatuleu Barat	30	298	-	328	114	383	505
17. Fatuleu Tengah	95	397	-	492	69	174	757
18. Takari	118	105	-	223	25	238	292
19. Amfoang Selatan	308	90	-	398	25	278	1 202
20. Amfoang Barat Daya	17	230	-	247	31	135	380
21. Amfoang Utara	215	238	-	453	48	202	697
22. Amfoang Barat Laut	-	256	-	256	50	195	320
23. Amfoang Timur	50	378	-	428	88	233	658
24. Amfoang Tengah	50	124	-	174	22	177	268
Kabupaten Kupang <i>Kupang Regency</i>	2 884	6 577	7	9 468	1 882	6 178	15 148

Sumber: Dinas Perkebunan dan Kehutanan Kabupaten Kupang
Source *Estates Crops and Forestry Service of Kupang Regency*

Keterangan/Remarks:

TBM : Tanaman Belum Menghasilkan/Not Yet Productive Plant

TM : Tanaman Menghasilkan/Productive Plant

TT/TR : Tanaman Tua/Tanaman Rusak/Old Plant/Damaged Plant

Tabel : 5.3.8
Table

Luas Perkebunan Lontar Menurut Kualitas Tanaman, Produksi dan Jumlah Rumah Tangga Perkebunan Lontar Menurut Kecamatan di Kabupaten Kupang, 2015

Planting Area of Palmyra Tree by the Quality of Tree, Production and Number of Households Planting Palmyra Tree by District in Kupang Regency, 2015

Kecamatan <i>District</i>	Luas/Area (Ha)				Produksi <i>Production</i> (Ton)	Produktivitas <i>Productivity</i> (Kg/Ha)	Rumah Tangga <i>Households</i>
	TBM	TM	TT/TR	Jumlah <i>Total</i>			
(1)	(2)	(3)	(4)	(5)	(6)	(7)	(8)
01. Semau	-	7	-	7	1	143	11
02. Semau Selatan	-	6	-	6	1	167	9
03. Kupang Barat	-	9	-	9	1	111	14
04. Nekamese	5	6	-	11	3	500	17
05. Kupang Tengah	3	15	-	18	3	200	35
06. Taebenu	1	15	-	16	3	200	25
07. Amarasi	-	-	-	-	-	-	-
08. Amarasi Barat	-	-	-	-	-	-	-
09. Amarasi Selatan	-	-	-	-	-	-	-
10. Amarasi Timur	1	2	-	3	-	-	5
11. Kupang Timur	-	6	-	6	1	167	9
12. Amabi Oefeto Timur	1	12	-	13	3	250	20
13. Amabi Oefeto	2	5	-	7	1	200	11
14. Sulamu	2	3	-	5	1	333	8
15. Fatuleu	-	-	-	-	-	-	-
16. Fatuleu Barat	1	7	-	8	1	143	12
17. Fatuleu Tengah	-	-	-	-	-	-	-
18. Takari	2	15	-	17	4	267	26
19. Amfoang Selatan	-	-	-	-	-	-	-
20. Amfoang Barat Daya	2	4	-	6	1	250	9
21. Amfoang Utara	5	7	-	12	1	143	18
22. Amfoang Barat Laut	1	12	-	13	2	167	20
23. Amfoang Timur	102	170	-	272	25	147	418
24. Amfoang Tengah	-	-	-	-	-	-	-
Kabupaten Kupang <i>Kupang Regency</i>	128	301	-	429	52	3 388	667

Sumber: Dinas Perkebunan dan Kehutanan Kabupaten Kupang
Source Estates Crops and Forestry Service of Kupang Regency

Keterangan/Remarks:

TBM : Tanaman Belum Menghasilkan/Not Yet Productive Plant

TM : Tanaman Menghasilkan/Productive Plant

TT/TR : Tanaman Tua/Tanaman Rusak/Old Plant/Damaged Plant

Tabel : 5.3.9 Luas Perkebunan Pala Menurut Kualitas Tanaman, Produksi dan Jumlah Rumah Tangga Perkebunan Pala Menurut Kecamatan di Kabupaten Kupang, 2015
Planting Area of Nutmeg by the Quality of Tree, Production and Number of Households Planting Nutmeg by District in Kupang Regency, 2015

Kecamatan <i>District</i>	Luas/Area (Ha)			Jumlah <i>Total</i>	Produksi <i>Production (Ton)</i>	Produktivitas <i>Productivity (Kg/Ha)</i>	Rumah Tangga <i>Households</i>
	TBM	TM	TT/TR				
(1)	(2)	(3)	(4)	(5)	(6)	(7)	(8)
01. Semau	-	-	-	-	-	-	-
02. Semau Selatan	-	-	-	-	-	-	-
03. Kupang Barat	-	-	-	-	-	-	-
04. Nekamese	2	2	-	4	-	-	15
05. Kupang Tengah	-	1	-	1	-	-	2
06. Taebenu	-	-	-	-	-	-	-
07. Amarasi	10	2	-	12	-	-	31
08. Amarasi Barat	2	1	1	4	-	-	6
09. Amarasi Selatan	9	3	-	12	1	333	18
10. Amarasi Timur	-	-	2	2	-	-	3
11. Kupang Timur	-	-	-	-	-	-	-
12. Amabi Oefeto Timur	1	2	-	3	-	-	5
13. Amabi Oefeto	-	-	-	-	-	-	-
14. Sulamu	-	1	-	1	-	-	1
15. Fatuleu	2	-	-	2	-	-	3
16. Fatuleu Barat	-	-	-	-	-	-	-
17. Fatuleu Tengah	1	1	-	2	-	-	3
18. Takari	-	-	-	-	-	-	-
19. Amfoang Selatan	2	5	1	8	1	200	12
20. Amfoang Barat Daya	-	-	1	1	-	-	2
21. Amfoang Utara	1	2	-	3	-	-	5
22. Amfoang Barat Laut	5	1	-	6	-	-	26
23. Amfoang Timur	1	1	-	2	-	-	3
24. Amfoang Tengah	4	4	1	9	1	250	14
Kabupaten Kupang <i>Kupang Regency</i>	40	26	6	72	3	783	149

Sumber: Dinas Perkebunan dan Kehutanan Kabupaten Kupang
Source: Estates Crops and Forestry Service of Kupang Regency

Keterangan/Remarks:

TBM : Tanaman Belum Menghasilkan/Not Yet Productive Plant

TM : Tanaman Menghasilkan/Productive Plant

TT/TR : Tanaman Tua/Tanaman Rusak/Old Plant/Damaged Plant

PERTANIAN

Tabel : 5.3.10 Luas Perkebunan Jarak Menurut Kualitas Tanaman, Produksi dan Jumlah Rumah Tangga Perkebunan Jarak Menurut Kecamatan di Kabupaten Kupang, 2015
Planting Area of Jatropha by the Quality of Tree, Production and Number of Households Planting Jatropha by District in Kupang Regency, 2015

Kecamatan <i>District</i>	Luas/Area (Ha)			Jumlah <i>Total</i>	Produksi <i>Production (Ton)</i>	Produktivitas <i>Productivity (Kg/Ha)</i>	Rumah Tangga <i>Households</i>
	TBM	TM	TT/TR				
(1)	(2)	(3)	(4)	(5)	(6)	(7)	(8)
01. Semau	-	-	-	-	-	-	-
02. Semau Selatan	-	-	-	-	-	-	-
03. Kupang Barat	-	-	-	-	-	-	-
04. Nekamese	-	-	-	-	-	-	-
05. Kupang Tengah	-	-	-	-	-	-	-
06. Taebenu	-	-	-	-	-	-	-
07. Amarasi	-	2	-	2	-	-	3
08. Amarasi Barat	-	-	-	-	-	-	-
09. Amarasi Selatan	-	-	-	-	-	-	-
10. Amarasi Timur	-	-	-	-	-	-	-
11. Kupang Timur	-	5	3	8	-	-	12
12. Amabi Oefeto Timur	-	-	-	-	-	-	-
13. Amabi Oefeto	-	8	3	11	1	125	17
14. Sulamu	-	-	-	-	-	-	-
15. Fatuleu	-	9	2	11	-	-	17
16. Fatuleu Barat	-	-	-	-	-	-	-
17. Fatuleu Tengah	-	23	-	23	1	43	35
18. Takari	-	-	-	-	-	-	-
19. Amfoang Selatan	-	-	-	-	-	-	-
20. Amfoang Barat Daya	-	6	3	9	1	167	14
21. Amfoang Utara	-	25	11	36	1	40	55
22. Amfoang Barat Laut	-	16	4	20	1	63	31
23. Amfoang Timur	-	85	-	85	3	35	131
24. Amfoang Tengah	-	-	-	-	-	-	-
Kabupaten Kupang <i>Kupang Regency</i>	-	179	26	205	8	473	315

Sumber: Dinas Perkebunan dan Kehutanan Kabupaten Kupang
Source: Estates Crops and Forestry Service of Kupang Regency

Keterangan/Remarks:

TBM : Tanaman Belum Menghasilkan/Not Yet Productive Plant

TM : Tanaman Menghasilkan/Productive Plant

TT/TR : Tanaman Tua/Tanaman Rusak/Old Plant/Damaged Plant

Tabel : 5.3.11
Table

Luas Perkebunan Sirih Menurut Kualitas Tanaman, Produksi dan Jumlah Rumah Tangga Perkebunan Sirih Menurut Kecamatan di Kabupaten Kupang, 2015

Planting Area of Betel by the Quality of Tree, Production and Number of Households Planting Betel by District in Kupang Regency, 2015

Kecamatan <i>District</i>	Luas/Area (Ha)				Produksi <i>Production</i> (Ton)	Produktivitas <i>Productivity</i> (Kg/Ha)	Rumah Tangga <i>Households</i>
	TBM	TM	TT/TR	Jumlah <i>Total</i>			
(1)	(2)	(3)	(4)	(5)	(6)	(7)	(8)
01. Semau	-	-	-	-	-	-	-
02. Semau Selatan	-	-	-	-	-	-	-
03. Kupang Barat	-	-	-	-	-	-	-
04. Nekamese	-	-	-	-	-	-	-
05. Kupang Tengah	-	-	-	-	-	-	-
06. Taebenu	-	-	-	-	-	-	-
07. Amarasi	6	53	-	59	40	755	92
08. Amarasi Barat	-	-	-	-	-	-	-
09. Amarasi Selatan	11	28	-	39	20	714	260
10. Amarasi Timur	-	-	-	-	-	-	-
11. Kupang Timur	-	-	-	-	-	-	-
12. Amabi Oefeto Timur	-	-	-	-	-	-	-
13. Amabi Oefeto	-	-	-	-	-	-	-
14. Sulamu	10	2	-	12	1	500	80
15. Fatuleu	2	3	-	5	1	333	33
16. Fatuleu Barat	-	1	-	1	-	-	7
17. Fatuleu Tengah	2	2	-	4	1	500	27
18. Takari	6	12	-	18	3	250	120
19. Amfoang Selatan	5	13	-	18	9	692	31
20. Amfoang Barat Daya	2	3	-	5	1	333	33
21. Amfoang Utara	13	32	-	45	24	750	75
22. Amfoang Barat Laut	-	2	-	2	1	500	13
23. Amfoang Timur	14	88	-	102	67	761	680
24. Amfoang Tengah	3	5	-	8	4	800	53
Kabupaten Kupang <i>Kupang Regency</i>	74	244	-	318	172	6 888	1 504

Sumber: Dinas Perkebunan dan Kehutanan Kabupaten Kupang
Source *Estates Crops and Forestry Service of Kupang Regency*

Keterangan/Remarks:

TBM : Tanaman Belum Menghasilkan/*Not Yet Productive Plant*

TM : Tanaman Menghasilkan/*Productive Plant*

TT/TR : Tanaman Tua/Tanaman Rusak/*Old Plant/Damaged Plant*

Tabel : 5.3.12
Table

Luas Perkebunan Tembakau Menurut Kualitas Tanaman, Produksi dan Jumlah Rumah Tangga Perkebunan Tembakau Menurut Kecamatan di Kabupaten Kupang, 2015

Planting Area of Tobacco by the Quality of Tree, Production and Number of Households Planting Tobacco by District in Kupang Regency, 2015

Kecamatan <i>District</i>	Luas/Area (Ha)			Jumlah <i>Total</i>	Produksi <i>Production</i> (Ton)	Produktivitas <i>Productivity</i> (Kg/Ha)	Rumah <i>Tangga</i> <i>Households</i>
	TBM	TM	TT/TR				
(1)	(2)	(3)	(4)	(5)	(6)	(7)	(8)
01. Semau	-	-	-	-	-	-	-
02. Semau Selatan	1	1	-	1	1	1 000	7
03. Kupang Barat	-	-	-	-	-	-	-
04. Nekamese	-	-	-	-	-	-	-
05. Kupang Tengah	-	-	-	-	-	-	-
06. Taebenu	1	1	-	1	1	1 000	8
07. Amarasi	2	2	-	2	1	500	13
08. Amarasi Barat	4	4	-	4	2	500	27
09. Amarasi Selatan	3	3	-	3	1	333	20
10. Amarasi Timur	-	-	-	-	-	-	-
11. Kupang Timur	-	-	-	-	-	-	-
12. Amabi Oefeto Timur	1	1	-	1	1	1 000	7
13. Amabi Oefeto	4	4	-	4	2	500	27
14. Sulamu	-	-	-	-	-	-	-
15. Fatuleu	1	1	-	1	1	1 000	7
16. Fatuleu Barat	-	-	-	-	-	-	-
17. Fatuleu Tengah	-	-	-	-	-	-	-
18. Takari	2	2	-	2	1	500	13
19. Amfoang Selatan	-	-	-	-	-	-	-
20. Amfoang Barat Daya	1	1	-	1	1	1 000	7
21. Amfoang Utara	-	-	-	-	-	-	-
22. Amfoang Barat Laut	1	1	-	1	1	1 000	7
23. Amfoang Timur	1	1	-	1	1	1 000	7
24. Amfoang Tengah	-	-	-	-	-	-	-
Kabupaten Kupang <i>Kupang Regency</i>	22	22	-	22	14	9 333	150

Sumber: Dinas Perkebunan dan Kehutanan Kabupaten Kupang
Source *Estates Crops and Forestry Service of Kupang Regency*

Keterangan/Remarks:

TBM : Tanaman Belum Menghasilkan/*Not Yet Productive Plant*

TM : Tanaman Menghasilkan/*Productive Plant*

TT/TR : Tanaman Tua/Tanaman Rusak/*Old Plant/Damaged Plant*

5.4 PETERNAKAN LIVESTOCK

Tabel : 5.4.1 **Populasi Ternak Besar Menurut Jenis Ternak dan Kecamatan di Kabupaten Kupang, 2017**
Table *Big Livestock Population by Kind of Livestock and District in Kupang Regency, 2017*

Kecamatan <i>District</i>	Sapi <i>Cow</i>	Kerbau <i>Buffalo</i>	Kuda <i>Horse</i>
(1)	(2)	(3)	(4)
01. Semau	10 546	34	77
02. Semau Selatan	12 050	3	25
03. Kupang Barat	24 853	39	28
04. Nekamese	15 675	124	8
05. Kupang Tengah	13 257	20	41
06. Taebenu	10 105	13	-
07. Amarasi	17 920	15	198
08. Amarasi Barat	28 727	-	209
09. Amarasi Selatan	14 291	-	142
10. Amarasi Timur	20 450	-	51
11. Kupang Timur	55 340	297	44
12. Amabi Oefeto Timur	24 075	34	55
13. Amabi Oefeto	13 241	-	32
14. Sulamu	40 873	140	413
15. Fatuleu	39 112	47	202
16. Fatuleu Barat	29 445	367	520
17. Fatuleu Tengah	9 042	42	85
18. Takari	48 387	44	204
19. Amfoang Selatan	34 806	80	614
20. Amfoang Barat Daya	23 277	25	54
21. Amfoang Utara	18 574	80	70
22. Amfoang Barat Laut	24 957	135	357
23. Amfoang Timur	26 261	345	79
24. Amfoang Tengah	31 453	152	1 104
Kabupaten Kupang <i>Kupang Regency</i>	586 717	2 036	4 612

Sumber: Dinas Peternakan Kabupaten Kupang
Source *Livestock Service of Kupang Regency*

Tabel : 5.4.2 Populasi Ternak Kecil Menurut Jenis Ternak dan Kecamatan di Kabupaten Kupang, 2017
Table Small Livestock Population by Kind of Livestock and District in Kupang Regency, 2017

Kecamatan	Kambing	Domba	Babi
<i>District</i>	<i>Goat</i>	<i>Sheep</i>	<i>Pig</i>
(1)	(2)	(3)	(4)
01. Semau	6 601	-	10 422
02. Semau Selatan	11 321	-	7 021
03. Kupang Barat	13 605	25	21 198
04. Nekemese	12 550	10	13 329
05. Kupang Tengah	6 198	-	16 370
06. Taebenu	4 152	-	9 667
07. Amarasi	6 416	2	14 902
08. Amarasi Barat	11 652	7	22 056
09. Amarasi Selatan	3 295	-	12 383
10. Amarasi Timur	3 742	2	16 283
11. Kupang Timur	9 674	83	22 161
12. Amabi Oefeto Timur	5 820	5	20 640
13. Amabi Oefeto	2 304	-	9 812
14. Sulamu	3 915	-	10 468
15. Fatuleu	13 847	2	28 625
16. Fatuleu Barat	2 606	-	19 683
17. Fatuleu Tengah	435	-	6 534
18. Takari	4 245	33	40 538
19. Amfoang Selatan	2 392	-	15 488
20. Amfoang Barat Daya	387	7	14 478
21. Amfoang Utara	4 350	-	19 741
22. Amfoang Barat Laut	1 720	-	21 778
23. Amfoang Timur	5 671	-	20 072
24. Amfoang Tengah	254	-	11 188
Kabupaten Kupang	137 152	176	404 837
<i>Kupang Regency</i>			

Sumber: Dinas Peternakan Kabupaten Kupang
 Source Livestock Service of Kupang Regency

Tabel : 5.4.3
Table

Populasi Unggas Menurut Jenis Unggas dan Kecamatan di Kabupaten Kupang, 2017

Poultry Population by Kind of Poultry and District in Kupang Regency, 2017

Kecamatan <i>District</i>	Ayam Buras <i>Non-Broiler Chicken</i>	Ayam Petelur <i>Egg Laying-Hen</i>	Ayam Pedaging <i>Broiler Chicken</i>	Itik	Bebek <i>Duck</i>	Burung Puyuh <i>Quail</i>
(1)	(2)	(3)	(4)	(5)	(5)	(6)
01. Semau	23 284	-	150	-	32	-
02. Semau Selatan	11 601	-	-	-	21	-
03. Kupang Barat	24 508	-	17 538	5	402	-
04. Nekamese	14 696	-	351	-	43	-
05. Kupang Tengah	11 369	1	6 954	5	502	-
06. Taebenu	20 170	-	600	12	57	-
07. Amarasi	40 823	15	193	6	63	-
08. Amarasi Barat	45 387	14	87	3	31	-
09. Amarasi Selatan	10 798	-	-	1	22	-
10. Amarasi Timur	14 150	-	10	-	19	-
11. Kupang Timur	38 306	424	-	52	138	-
12. Amabi Oefeto Timur	41 979	-	-	8	107	5
13. Amabi Oefeto	18 023	-	-	-	157	-
14. Sulamu	11 394	-	-	-	34	-
15. Fatuleu	56 480	437	522	179	321	79
16. Fatuleu Barat	9 234	5	-	-	86	-
17. Fatuleu Tengah	9 573	-	9	8	5	-
18. Takari	866	1	-	-	-	-
19. Amfoang Selatan	14 690	-	-	-	40	-
20. Amfoang Barat Daya	9 115	-	-	5	-	-
21. Amfoang Utara	11 664	-	-	-	23	-
22. Amfoang Barat Laut	13 070	-	21	175	-	-
23. Amfoang Timur	11 275	-	-	-	31	-
24. Amfoang Tengah	6 899	-	-	-	-	-
Kabupaten Kupang <i>Kupang Regency</i>	469 354	897	26 435	459	2 134	84

Sumber: Dinas Peternakan Kabupaten Kupang
Source Livestock Service of Kupang Regency

5.5 PERIKANAN FISHERY

Tabel : 5.5.1
Table

Produksi Perikanan Laut Menurut Jenis Ikan dan Kecamatan di Kabupaten Kupang (Ton), 2017
Marine Fishery Production by Kind of Fish and District in Kupang Regency (Ton), 2017

Kecamatan <i>District</i>	Tuna <i>Tuna</i>	Cakalang <i>Skipjack Tuna</i>	Tongkol <i>Eastern Little Tuna</i>	Tenggiri <i>Spanish Mackerel</i>	Kembung <i>Indo Pacific Mackerel</i>
(1)	(2)	(3)	(4)	(5)	(6)
01. Semau	2,09	41,61	38,21	8,44	233,93
02. Semau Selatan	1,95	47,27	37,47	3,65	102,19
03. Kupang Barat	2,92	145,71	123,15	7,44	18,18
04. Nekamese	-	22,55	17,75	2,24	-
05. Kupang Tengah	-	101,34	88,39	2,12	88,86
06. Taebenu	-	-	-	-	-
07. Amarasi	-	-	-	-	-
08. Amarasi Barat	-	42,33	35,83	1,24	119,81
09. Amarasi Selatan	-	-	-	0,32	-
10. Amarasi Timur	-	63,48	51,73	0,10	-
11. Kupang Timur	-	83,81	71,66	1,88	-
12. Amabi Oefeto Timur	-	-	-	-	-
13. Amabi Oefeto	-	-	-	-	-
14. Sulamu	2,33	169,11	138,61	25,08	29,46
15. Fatuleu	-	-	-	-	-
16. Fatuleu Barat	-	-	5,21	0,96	-
17. Fatuleu Tengah	-	-	-	-	-
18. Takari	-	-	-	-	-
19. Amfoang Selatan	-	-	-	-	-
20. Amfoang Barat Daya	-	122,57	102,32	1,97	1,19
21. Amfoang Utara	1,18	-	-	2,55	2,13
22. Amfoang Barat Laut	-	-	-	0,59	-
23. Amfoang Timur	1,48	-	-	0,96	1,60
24. Amfoang Tengah	-	-	-	-	-
Kabupaten Kupang <i>Kupang Regency</i>	11,95	839,78	710,33	59,54	597,35

Tabel Lanjutan/*Continued Table 5,5,1*

Kecamatan <i>District</i>	Selar <i>Yellow Strip Trevally</i>	Tembang <i>Fringe Scale Sardine</i>	Teri <i>Anchovies</i>	Lolosi <i>Bluestripe Snapper</i>	Parang- parang Wolf Herring
(1)	(7)	(8)	(9)	(10)	(11)
01. Semau	87,07	11,21	5,08	22,26	9,07
02. Semau Selatan	-	8,31	3,59	11,09	2,48
03. Kupang Barat	-	38,30	12,42	2,07	14,48
04. Nekamese	-	8,66	0,85	1,98	2,21
05. Kupang Tengah	58,01	22,23	137,73	8,56	11,69
06. Taebenu	-	-	-	-	-
07. Amarasi	-	-	-	-	-
08. Amarasi Barat	87,05	12,41	-	6,10	3,52
09. Amarasi Selatan	-	4,31	-	0,28	1,15
10. Amarasi Timur	-	3,31	-	-	-
11. Kupang Timur	-	8,51	13,16	3,95	6,35
12. Amabi Oefeto Timur	-	-	-	-	-
13. Amabi Oefeto	-	-	-	-	-
14. Sulamu	203,63	32,11	134,21	5,61	13,12
15. Fatuleu	-	-	-	-	1,93
16. Fatuleu Barat	3,59	2,53	-	0,83	0,15
17. Fatuleu Tengah	-	-	-	-	-
18. Takari	-	-	-	-	-
19. Amfoang Selatan	-	-	-	-	4,27
20. Amfoang Barat Daya	2,04	2,35	-	1,15	3,97
21. Amfoang Utara	3,55	3,04	13,80	2,86	3,10
22. Amfoang Barat Laut	-	2,59	-	-	-
23. Amfoang Timur	2,01	2,15	4,11	1,78	1,46
24. Amfoang Tengah	-	-	-	-	-
Kabupaten Kupang <i>Kupang Regency</i>	446,95	162,02	324,94	68,50	78,93

Tabel Lanjutan/Continued Table 5,5,1

Kecamatan <i>District</i>	Layang <i>Scads</i>	Ikan			
		Terbang <i>Flying Fish</i>	Nipi <i>Nipi</i>	Peperak <i>Pony Fish</i>	Bawal <i>Pomfret</i>
(1)	(12)	(13)	(14)	(15)	(16)
01. Semau	46,12	56,17	46,20	0,36	92,84
02. Semau Selatan	14,52	35,73	22,36	0,98	22,22
03. Kupang Barat	66,40	66,70	5,78	1,13	4,65
04. Nekamese	14,18	8,17	2,69	0,03	1,99
05. Kupang Tengah	58,00	69,33	31,19	2,28	20,32
06. Taebenu	-	-	-	-	-
07. Amarasi	-	-	-	-	-
08. Amarasi Barat	30,02	0,96	18,43	0,91	16,05
09. Amarasi Selatan	19,80	-	-	-	-
10. Amarasi Timur	-	-	-	0,04	-
11. Kupang Timur	8,28	2,92	1,97	1,29	16,06
12. Amabi Oefeto Timur	-	-	-	-	-
13. Amabi Oefeto	-	-	-	-	-
14. Sulamu	93,15	5,27	5,83	2,15	14,26
15. Fatuleu	-	-	-	-	-
16. Fatuleu Barat	10,18	87,65	3,14	1,03	11,74
17. Fatuleu Tengah	-	-	-	-	-
18. Takari	-	-	-	-	-
19. Amfoang Selatan	42,10	-	-	-	-
20. Amfoang Barat Daya	14,12	3,89	0,76	0,32	-
21. Amfoang Utara	40,79	4,48	1,89	0,63	-
22. Amfoang Barat Laut	39,96	-	-	0,56	-
23. Amfoang Timur	2,31	4,85	0,67	0,40	0,68
24. Amfoang Tengah	-	-	-	-	-
Kabupaten Kupang <i>Kupang Regency</i>	499,90	346,10	140,90	12,11	200,80

Tabel Lanjutan/*Continued Table 5,5,1*

Kecamatan <i>District</i>	Kerapu <i>Groupers</i>	Kakap <i>Barramundi</i>	Gergaheng <i>Giant Trevally</i>	Cendro
(1)	(17)	(18)	(19)	(20)
01. Semau	10,73	9,06	8,83	22,97
02. Semau Selatan	23,05	3,19	6,53	6,22
03. Kupang Barat	10,25	10,07	11,72	39,11
04. Nekamese	4,79	-	3,53	7,56
05. Kupang Tengah	10,01	8,38	3,20	9,51
06. Taebenu	-	-	-	-
07. Amarasi	-	-	-	-
08. Amarasi Barat	7,52	0,96	1,95	1,78
09. Amarasi Selatan	5,62	0,11	1,17	0,98
10. Amarasi Timur	0,24	0,16	1,89	-
11. Kupang Timur	9,07	4,27	3,39	5,41
12. Amabi Oefeto Timur	-	-	-	-
13. Amabi Oefeto	-	-	-	-
14. Sulamu	24,57	26,42	29,27	22,16
15. Fatuleu	-	-	-	-
16. Fatuleu Barat	6,47	6,12	1,72	3,38
17. Fatuleu Tengah	-	-	-	-
18. Takari	-	-	-	-
19. Amfoang Selatan	-	-	-	-
20. Amfoang Barat Daya	6,95	3,38	1,81	7,11
21. Amfoang Utara	10,41	2,51	5,18	0,62
22. Amfoang Barat Laut	7,58	-	1,08	8,79
23. Amfoang Timur	4,14	0,96	1,72	2,59
24. Amfoang Tengah	-	-	-	-
Kabupaten Kupang <i>Kupang Regency</i>	141,40	75,56	82,97	138,18

PERTANIAN**Tabel Lanjutan/Continued Table 5,5,1**

Kecamatan District	Julung- Julung	Gerot- Gerot	Gaji	Japuh
(1)	(21)	(22)	(23)	(24)
01. Semau	43,68	28,62	8,48	2,31
02. Semau Selatan	20,72	20,48	3,57	1,85
03. Kupang Barat	4,09	38,92	8,48	1,74
04. Nekamese	0,35	0,85	-	0,85
05. Kupang Tengah	17,43	6,88	3,82	0,77
06. Taebenu	-	-	-	-
07. Amarasi	-	-	-	-
08. Amarasi Barat	19,12	0,13	0,09	0,09
09. Amarasi Selatan	5,88	0,16	-	0,10
10. Amarasi Timur	7,56	0,08	-	0,06
11. Kupang Timur	7,24	0,43	1,71	0,31
12. Amabi Oefeto Timur	-	-	-	-
13. Amabi Oefeto	-	-	-	-
14. Sulamu	7,45	95,93	23,82	5,43
15. Fatuleu	-	-	-	-
16. Fatuleu Barat	4,43	0,59	0,18	0,65
17. Fatuleu Tengah	-	-	-	-
18. Takari	-	-	-	-
19. Amfoang Selatan	-	-	-	-
20. Amfoang Barat Daya	1,33	0,77	0,09	-
21. Amfoang Utara	1,29	20,00	2,84	1,52
22. Amfoang Barat Laut	1,58	0,24	-	-
23. Amfoang Timur	1,30	0,55	-	-
24. Amfoang Tengah	-	-	-	-
Kabupaten Kupang Kupang Regency	143,43	214,60	53,06	15,64

Tabel Lanjutan/*Continued Table 5,5,1*

Kecamatan <i>District</i>	Lencam	Pinjalo	Kurisi	Beronang
(1)	(25)	(26)	(27)	(28)
01. Semau	11,95	7,38	12,31	17,33
02. Semau Selatan	8,42	5,48	8,21	12,39
03. Kupang Barat	11,57	6,56	12,54	1,86
04. Nekamese	4,99	3,97	5,92	0,99
05. Kupang Tengah	11,82	7,25	12,75	3,29
06. Taebenu	-	-	-	-
07. Amarasi	-	-	-	-
08. Amarasi Barat	7,35	3,52	7,17	1,21
09. Amarasi Selatan	6,86	1,81	6,23	1,05
10. Amarasi Timur	6,64	-	7,39	1,05
11. Kupang Timur	8,73	6,70	9,05	2,19
12. Amabi Oefeto Timur	-	-	-	-
13. Amabi Oefeto	-	-	-	-
14. Sulamu	30,33	18,15	33,53	4,35
15. Fatuleu	-	-	-	-
16. Fatuleu Barat	6,56	3,91	7,93	2,08
17. Fatuleu Tengah	-	-	-	-
18. Takari	-	-	-	-
19. Amfoang Selatan	-	-	-	-
20. Amfoang Barat Daya	6,99	3,45	8,94	1,29
21. Amfoang Utara	10,39	2,35	10,14	0,42
22. Amfoang Barat Laut	9,77	3,93	10,59	0,85
23. Amfoang Timur	7,50	3,51	9,19	1,27
24. Amfoang Tengah	-	-	-	-
Kabupaten Kupang <i>Kupang Regency</i>	149,86	77,96	161,88	51,62

Sumber: Dinas Kelautan dan Perikanan Kabupaten Kupang

Source: Marine and Fishery Service of Kupang Regency

Tabel : 5.5.2 **Produksi Laut Non Ikan Menurut Jenis dan Kecamatan di Kabupaten Kupang (Ton), 2017**
Marine Non-Fish Production by Kind and District in Kupang Regency (Ton), 2017

Kecamatan <i>District</i>	Udang Halus <i>Small Shrimp</i>	Udang Windu <i>Giant Tiger Prawn</i>	Lobster <i>Lobster</i>	Udang Putih <i>Whiteleg Shrimp</i>
(1)	(2)	(3)	(4)	(5)
01. Semau	1,07	-	0,24	0,95
02. Semau Selatan	1,65	-	0,23	3,98
03. Kupang Barat	1,34	0,74	0,16	0,94
04. Nekamese	1,02	-	0,27	-
05. Kupang Tengah	1,34	1,12	0,18	1,12
06. Taebenu	-	-	-	-
07. Amarasi	-	-	-	-
08. Amarasi Barat	1,68	0,08	1,56	0,87
09. Amarasi Selatan	1,19	-	1,04	0,41
10. Amarasi Timur	-	0,05	-	0,4
11. Kupang Timur	1,47	0,91	0,16	1,12
12. Amabi Oefeto Timur	-	-	-	-
13. Amabi Oefeto	-	-	-	-
14. Sulamu	2,15	1,02	0,65	1,17
15. Fatuleu	-	-	-	-
16. Fatuleu Barat	1,17	1,01	0,11	1,21
17. Fatuleu Tengah	-	-	-	-
18. Takari	-	-	-	-
19. Amfoang Selatan	-	-	-	-
20. Amfoang Barat Daya	1,06	-	-	1,13
21. Amfoang Utara	1,08	-	-	1,15
22. Amfoang Barat Laut	1,17	-	-	1,03
23. Amfoang Timur	1,16	-	-	1,02
24. Amfoang Tengah	-	-	-	-
Kabupaten Kupang <i>Kupang Regency</i>	18,55	4,93	4,6	16,5

Tabel Lanjutan/*Continued Table 5,5,2*

Kecamatan <i>District</i>	Kepiting <i>Crab</i>	Kerang <i>Shells</i>	Remis <i>Mussel</i>
(1)	(6)	(7)	(8)
01. Semau	0.64	-	0,8
02. Semau Selatan	0.51	0,48	0,73
03. Kupang Barat	0.85	-	-
04. Nekamese	0.48	-	-
05. Kupang Tengah	3.97	1,36	0,46
06. Taebenu	-	-	-
07. Amarasi	-	-	-
08. Amarasi Barat	0,19	0,71	0,31
09. Amarasi Selatan	-	0,31	0,13
10. Amarasi Timur	-	-	-
11. Kupang Timur	0,75	3,12	1,17
12. Amabi Oefeto Timur	-	-	-
13. Amabi Oefeto	-	-	-
14. Sulamu	3,82	3,15	1,45
15. Fatuleu	-	-	-
16. Fatuleu Barat	0,68	-	-
17. Fatuleu Tengah	-	-	-
18. Takari	-	-	-
19. Amfoang Selatan	-	-	-
20. Amfoang Barat Daya	-	-	-
21. Amfoang Utara	0,12	-	-
22. Amfoang Barat Laut	-	-	0,69
23. Amfoang Timur	0,1	-	-
24. Amfoang Tengah	-	-	-
Kabupaten Kupang <i>Kupang Regency</i>	12,11	9,13	5,74

Tabel Lanjutan/Continued Table 5,5,2

Kecamatan <i>District</i>	Teripang <i>Sea</i> <i>Cucumber</i>	Cumi-cumi <i>Squid</i>	Mutiara <i>Pearl</i>
(1)	(9)	(10)	(11)
01. Semau	0.91	11.89	-
02. Semau Selatan	0.74	4.51	-
03. Kupang Barat	1.4	4.99	-
04. Nekamese	0.76	-	-
05. Kupang Tengah	0.57	-	-
06. Taebenu	-	-	-
07. Amarasi	-	-	-
08. Amarasi Barat	0,49	-	-
09. Amarasi Selatan	0,27	-	-
10. Amarasi Timur	-	-	-
11. Kupang Timur	0,43	-	-
12. Amabi Oefeto Timur	-	-	-
13. Amabi Oefeto	-	-	-
14. Sulamu	1,48	7,94	-
15. Fatuleu	-	-	-
16. Fatuleu Barat	0,25	-	-
17. Fatuleu Tengah	-	-	-
18. Takari	-	-	-
19. Amfoang Selatan	-	-	-
20. Amfoang Barat Daya	-	-	-
21. Amfoang Utara	-	-	-
22. Amfoang Barat Laut	-	-	-
23. Amfoang Timur	-	-	-
24. Amfoang Tengah	-	-	-
Kabupaten Kupang <i>Kupang Regency</i>	7,3	29,33	-

Sumber: Dinas Kelautan dan Perikanan Kabupaten Kupang

Source: Marine and Fishery Service of Kupang Regency

Tabel
Table : 5.5.3

Jumlah Rumah Tangga Perikanan Pembudidaya, Luas Lahan dan Produksi Rumput Laut Menurut Kecamatan di Kabupaten Kupang, 2017

Number of Households Cultivating Seaweed, Total Area and Production by District in Kupang Regency, 2017

Kecamatan <i>District</i>	Rumah Tangga <i>Household</i>	Luas Lahan <i>Total Area</i> (Ha)	Produksi/ <i>Production</i> (Ton)
(1)	(2)	(3)	(4)
01. Semau	1 096	438	611 902
02. Semau Selatan	1 110	460	402 966
03. Kupang Barat	617	386	216 604
04. Nekamese	-	-	-
05. Kupang Tengah	-	-	-
06. Taebenu	-	-	-
07. Amarasi	-	-	-
08. Amarasi Barat	-	-	-
09. Amarasi Selatan	-	-	-
10. Amarasi Timur	-	-	-
11. Kupang Timur	-	-	-
12. Amabi Oefeto Timur	-	-	-
13. Amabi Oefeto	-	-	-
14. Sulamu	206	51	111 656
15. Fatuleu	-	-	-
16. Fatuleu Barat	-	-	-
17. Fatuleu Tengah	-	-	-
18. Takari	-	-	-
19. Amfoang Selatan	-	-	-
20. Amfoang Barat Daya	-	-	-
21. Amfoang Utara	-	-	-
22. Amfoang Barat Laut	-	-	-
23. Amfoang Timur	-	-	-
24. Amfoang Tengah	-	-	-
Kabupaten Kupang <i>Kupang Regency</i>	3 029	1 335	1 343 128

Sumber: Dinas Kelautan dan Perikanan Kabupaten Kupang

Source Marine and Fishery Service of Kupang Regency

Tabel : 5.5.4
Table

Produksi Perikanan Darat Menurut Kecamatan dan Sub Sektor di Kabupaten Kupang (Ton), 2017
Production of Inland Fishery by Sub-Sector and District in Kupang Regency (Ton), 2017

Kecamatan <i>District</i>	Empang <i>Pond</i>	Sawah <i>Paddy Field</i>	Tambak <i>Brackish Water Pond</i>	Kolam <i>Fresh Water Pond</i>	Perairan Darat <i>Land Water-works</i>	Perairan Sungai <i>River Water-works</i>	Jumlah <i>Total</i>
(1)	(2)	(3)	(4)	(5)	(6)	(7)	(8)
01. Semau	-	-	-	-	-	-	-
02. Semau Selatan	-	-	-	-	-	-	-
03. Kupang Barat	-	-	-	1.81	-	-	1.81
04. Nekamese	-	-	-	0.21	-	-	0.21
05. Kupang Tengah	-	-	-	11.52	-	-	11.52
06. Taebenu	-	-	-	0.91	-	-	0.91
07. Amarasi	-	-	-	0.83	-	-	0.83
08. Amarasi Barat	-	-	-	-	-	-	-
09. Amarasi Selatan	-	-	-	0,65	-	-	0.65
10. Amarasi Timur	-	-	-	-	-	-	-
11. Kupang Timur	-	-	-	27.15	-	-	27.15
12. Amabi Oefeto Timur	-	-	-	2.47	-	-	2.47
13. Amabi Oefeto	-	-	-	1.83	-	-	1.83
14. Sulamu	-	-	81,63	1.82	-	-	83.45
15. Fatuleu	-	-	-	12.22	-	-	12.22
16. Fatuleu Barat	-	-	-	-	-	-	-
17. Fatuleu Tengah	-	-	-	1,9	-	-	1.9
18. Takari	-	-	-	8,25	-	-	8.25
19. Amfoang Selatan	-	-	-	-	-	-	-
20. Amfoang Barat Daya	-	-	-	-	-	-	-
21. Amfoang Utara	-	-	-	-	-	-	-
22. Amfoang Barat Laut	-	-	-	-	-	-	-
23. Amfoang Timur	-	-	-	-	-	-	-
24. Amfoang Tengah	-	-	-	-	-	-	-
Kabupaten Kupang <i>Kupang Regency</i>	-	-	81,63	71,57	-	-	153,2

Sumber: Dinas Kelautan dan Perikanan Kabupaten Kupang
Source Marine and Fishery Service of Kupang Regency

Tabel : 5.5.5 **Jumlah Petani Perikanan Darat Menurut Kecamatan di Kabupaten Kupang, 2017**
Table *Number of Inland FisheryFarmers by District in Kupang Regency, 2017*

Kecamatan <i>District</i>	Petani Ikan <i>Farmer</i>			Jumlah <i>Total</i>
	Kolam <i>Fresh Water Pond</i>	Sawah <i>Paddy Field</i>	Tambak <i>Brackish Water Pond</i>	
(1)	(2)	(3)	(4)	(5)
01. Semau	-	-	-	-
02. Semau Selatan	-	-	-	-
03. Kupang Barat	15	-	-	15
04. Nekamese	4	-	-	4
05. Kupang Tengah	37	-	-	37
06. Taebenu	17	-	-	17
07. Amarasi	21	-	-	21
08. Amarasi Barat	-	-	-	-
09. Amarasi Selatan	11	-	-	11
10. Amarasi Timur	-	-	-	-
11. Kupang Timur	54	-	-	54
12. Amabi Oefeto Timur	36	-	-	36
13. Amabi Oefeto	18	-	-	18
14. Sulamu	12	-	206	218
15. Fatuleu	81	-	-	81
16. Fatuleu Barat	-	-	-	-
17. Fatuleu Tengah	5	-	-	5
18. Takari	25	-	-	25
19. Amfoang Selatan	-	-	-	-
20. Amfoang Barat Daya	-	-	-	-
21. Amfoang Utara	-	-	-	-
22. Amfoang Barat Laut	2	-	-	2
23. Amfoang Timur	-	-	-	-
24. Amfoang Tengah	-	-	-	-
Kabupaten Kupang <i>Kupang Regency</i>	338	-	206	544

Sumber: Dinas Kelautan dan Perikanan Kabupaten Kupang
 Source *Marine and Fishery Service of Kupang Regency*

Tabel :5.5.6
Table

Jumlah Nelayan Menurut Status Pekerjaan dan Kecamatan di Kabupaten Kupang, 2017
Number of Fisherman by Work Status and District in Kupang Regency, 2017

Kecamatan <i>District</i>	Nelayan <i>Fisherman</i>		
	Penuh <i>Full Timer</i>	Sambilan Utama <i>Main Part Time Job</i>	Sambilan Tambahan <i>Side Job</i>
(1)	(2)	(3)	(4)
01. Semau	162	195	85
02. Semau Selatan	95	100	149
03. Kupang Barat	374	257	145
04. Nekamese	80	83	62
05. Kupang Tengah	154	163	135
06. Taebenu	-	-	-
07. Amarasi	-	-	-
08. Amarasi Barat	41	66	15
09. Amarasi Selatan	-	68	68
10. Amarasi Timur	-	91	88
11. Kupang Timur	116	145	72
12. Amabi Oefeto Timur	-	-	-
13. Amabi Oefeto	-	-	-
14. Sulamu	405	340	246
15. Fatuleu	-	-	-
16. Fatuleu Barat	5	5	3
17. Fatuleu Tengah	52	60	50
18. Takari	-	-	-
19. Amfoang Selatan	-	-	-
20. Amfoang Barat Daya	54	143	90
21. Amfoang Utara	100	92	126
22. Amfoang Barat Laut	85	133	66
23. Amfoang Timur	45	85	90
24. Amfoang Tengah	-	-	-
Kabupaten Kupang <i>Kupang Regency</i>	1 768	2 026	1 490

Sumber: Dinas Kelautan dan Perikanan Kabupaten Kupang
Source Marine and Fishery Service of Kupang Regency

Tabel : 5.5.7
Table

Jumlah Alat Penangkap Ikan Laut Menurut Jenis Alat dan Kecamatan di Kabupaten Kupang, 2017
Number of Marine Fishing Gears by Type of Gear and District in Kupang Regency, 2017

Kecamatan <i>District</i>	Bagan <i>Lift Net</i>	Pukat Cincin <i>Purse Seine</i>	Jaring Insang <i>Gill Net</i>
(1)	(2)	(3)	(4)
01. Semau	-	14	128
02. Semau Selatan	-	11	82
03. Kupang Barat	-	22	213
04. Nekamese	-	-	65
05. Kupang Tengah	-	-	145
06. Taebenu	-	-	-
07. Amarasi	-	-	-
08. Amarasi Barat	-	-	115
09. Amarasi Selatan	-	-	49
10. Amarasi Timur	-	-	35
11. Kupang Timur	-	-	44
12. Amabi Oefeto Timur	-	-	-
13. Amabi Oefeto	-	-	-
14. Sulamu	8	12	226
15. Fatuleu	-	-	-
16. Fatuleu Barat	-	3	31
17. Fatuleu Tengah	-	-	-
18. Takari	-	-	-
19. Amfoang Selatan	-	-	-
20. Amfoang Barat Daya	-	-	-
21. Amfoang Utara	-	-	18
22. Amfoang Barat Laut	-	-	25
23. Amfoang Timur	-	-	20
24. Amfoang Tengah	-	-	-
Kabupaten Kupang <i>Kupang Regency</i>	8	62	1 196

Tabel Lanjutan/Continued Table 5,5,7

Kecamatan <i>District</i>	Jala Buang/Lempang <i>Casting Net</i>	Sero Sapu Lidi <i>Guiding Barriers</i>	Pancing Tonda <i>Troll Lines</i>	Rawai <i>Long Line</i>	Pancing Lainnya <i>Other Hook and Line</i>
(1)	(2)	(3)	(4)	(5)	(5)
01. Semau	10	-	10	8	10
02. Semau Selatan	-	-	6	5	10
03. Kupang Barat	-	-	6	19	-
04. Nekamese	-	-	-	-	-
05. Kupang Tengah	-	-	5	17	4
06. Taebenu	-	-	-	-	-
07. Amarasi	-	-	-	-	-
08. Amarasi Barat	-	-	-	-	3
09. Amarasi Selatan	-	-	-	-	4
10. Amarasi Timur	-	-	-	-	5
11. Kupang Timur	-	-	-	-	4
12. Amabi Oefeto Timur	-	-	-	-	-
13. Amabi Oefeto	-	-	-	-	15
14. Sulamu	10	-	35	75	-
15. Fatuleu	-	-	-	-	5
16. Fatuleu Barat	-	-	2	-	-
17. Fatuleu Tengah	-	-	-	-	-
18. Takari	-	-	-	-	-
19. Amfoang Selatan	-	-	-	-	-
20. Amfoang Barat Daya	-	-	5	3	5
21. Amfoang Utara	-	-	4	3	6
22. Amfoang Barat Laut	-	-	2	4	5
23. Amfoang Timur	-	-	-	1	5
24. Amfoang Tengah	-	-	-	-	-
Kabupaten Kupang <i>Kupang Regency</i>	20	-	75	135	81

Sumber: Dinas Kelautan dan Perikanan Kabupaten Kupang
 Source: Marine and Fishery Service of Kupang Regency

Tabel : 5.5.8
Table

Jumlah Perahu/Kapal Penangkap Ikan Laut Menurut Jenis dan Kecamatan di Kabupaten Kupang, 2017
Number of Marine Fishing Boats by Type and District in Kupang Regency, 2017

Kecamatan <i>District</i>	Jukung <i>Dugout Boat</i>	Perahu Tanpa Motor <i>Non-Motorized Boat</i>		
		Besar <i>Large</i>	Sedang <i>Medium</i>	Kecil <i>Small</i>
(1)	(2)	(3)	(4)	(5)
01. Semau	180	-	69	-
02. Semau Selatan	31	-	27	-
03. Kupang Barat	105	-	25	-
04. Nekamese	35	-	18	-
05. Kupang Tengah	48	-	12	-
06. Taebenu	-	-	-	-
07. Amarasi	-	-	-	-
08. Amarasi Barat	8	-	7	-
09. Amarasi Selatan	18	-	3	-
10. Amarasi Timur	8	-	3	-
11. Kupang Timur	55	-	9	-
12. Amabi Oefeto Timur	-	-	-	-
13. Amabi Oefeto	-	-	-	-
14. Sulamu	108	-	109	-
15. Fatuleu	-	-	-	-
16. Fatuleu Barat	10	-	7	-
17. Fatuleu Tengah	-	-	-	-
18. Takari	-	-	-	-
19. Amfoang Selatan	-	-	-	-
20. Amfoang Barat Daya	10	-	11	-
21. Amfoang Utara	20	-	15	-
22. Amfoang Barat Laut	15	-	6	-
23. Amfoang Timur	17	-	11	-
24. Amfoang Tengah	-	-	-	-
Kabupaten Kupang <i>Kupang Regency</i>	668	-	332	-

Tabellanjutan/Continued Table 5,5,8

Kecamatan <i>District</i>	Perahu Motor <i>Motorized Boat</i>		Kapal Motor <i>Inboard Engine Boat</i>	
	Ketinting <i>'Ketinting'</i>	Tempel <i>Outboard Engine</i>	GT 0,5-5	GT 5-10
(1)	(2)	(3)	(4)	(5)
01. Semau	-	76	7	4
02. Semau Selatan	2	20	7	1
03. Kupang Barat	4	87	23	15
04. Nekamese	-	13	2	2
05. Kupang Tengah	2	27	11	2
06. Taebenu	-	-	1	-
07. Amarasi	-	-	-	-
08. Amarasi Barat	-	30	1	1
09. Amarasi Selatan	-	-	-	2
10. Amarasi Timur	2	4	-	-
11. Kupang Timur	4	4	-	-
12. Amabi Oefeto Timur	-	2	2	1
13. Amabi Oefeto	-	-	-	-
14. Sulamu	-	-	-	-
15. Fatuleu	-	85	85	19
16. Fatuleu Barat	-	-	1	-
17. Fatuleu Tengah	-	4	4	3
18. Takari	-	-	-	-
19. Amfoang Selatan	-	-	-	-
20. Amfoang Barat Daya	-	9	-	2
21. Amfoang Utara	-	13	5	4
22. Amfoang Barat Laut	-	5	3	1
23. Amfoang Timur	-	-	2	1
24. Amfoang Tengah	-	-	-	-
Kabupaten Kupang <i>Kupang Regency</i>	14	379	154	58

Sumber: Dinas Kelautan dan Perikanan Kabupaten Kupang
 Source: Marine and Fishery Service of Kupang Regency

Keterangan/Remarks:
 GT: Gross Tonnage

5.6 KEHUTANAN FORESTRY

Tabel : 5.6.1 Produksi Hasil Hutan Menurut Kecamatan di Kabupaten Kupang, 2015
Table Production of Forest Products by District in Kupang Regency, 2015

Kecamatan <i>District</i>	Rimba Campuran <i>Mixed Hardwood (m³)</i>	Kayu Jati <i>Teak (m³)</i>	Kayu Bakar <i>Firewood (m³)</i>	Bambu (Batang) <i>Bamboo (Shaft)</i>	Balok Lontar (Batang) <i>Palmyra Beam (Shaft)</i>
(1)	(2)	(3)	(4)	(5)	(6)
01. Semau	-	-	15	-	-
02. Semau Selatan	-	-	-	-	-
03. Kupang Barat	-	121,3832	10	-	50
04. Nekemese	-	4,7357	70	350	-
05. Kupang Tengah	-	23,0291	30	-	200
06. Taebenu	-	188,5149	-	150	-
07. Amarasi	26,8317	696,5599	10	75	-
08. Amarasi Barat	-	238,1477	65	10	-
09. Amarasi Selatan	5,3120	350,8134	25	100	-
10. Amarasi Timur	54,6459	491,7855	13	-	-
11. Kupang Timur	43,3064	259,2260	-	-	10
12. Amabi Oefeto	130,4383	297,2708	70	-	-
Timur	126,1406	314,1248	-	-	70
13. Amabi Oefeto	130,7432	2 438,6194	40	-	15
14. Sulamu	335,7320	1 190,7609	5	150	-
15. Fatuleu	33,5161	2 100,1107	-	100	-
16. Fatuleu Barat	17,7519	151,7007	-	35	-
17. Fatuleu Tengah	142,8749	1 923,9375	12	250	10
18. Takari	-	52,4396	-	25	-
19. Amfoang Selatan	6,0752	234,8362	-	-	-
20. Amfoang Barat	-	47,2957	-	-	-
Daya	3,6000	142,9835	-	-	-
21. Amfoang Utara	-	-	-	-	-
22. Amfoang Barat	-	-	-	-	-
Laut	-	-	-	-	-
23. Amfoang Timur	-	-	-	-	-
24. Amfoang Tengah	-	-	-	-	-
Kabupaten Kupang <i>Kupang Regency</i>	1 056,9682	11 268,2752	365	1 245	355

PERTANIAN

Tabel Lanjutan/Continued Table 5,6,1

Kecamatan <i>District</i>	Dinding Bebak (Lembar) <i>Gewang Leaves (Sheet)</i>	Kayu Papi <i>Papi Wood (Kg)</i>	Madu <i>Honey (Liter)</i>	Asam Buah <i>Lime (Kg)</i>	Asam Isi <i>Tamarind (Kg)</i>
(1)	(7)	(8)	(9)	(10)	(11)
01. Semau	-	-	50	-	-
02. Semau Selatan	-	-	-	-	-
03. Kupang Barat	-	-	-	100	65
04. Nekemese	-	-	-	-	-
05. Kupang Tengah	200	-	-	-	-
06. Taebenu	-	-	-	-	-
07. Amarasi	-	-	-	-	-
08. Amarasi Barat	-	-	-	-	-
09. Amarasi Selatan	-	-	-	-	-
10. Amarasi Timur	-	-	-	-	-
11. Kupang Timur	800	-	-	-	-
12. Amabi Oefeto Timur	500	-	-	270	200
13. Amabi Oefeto	245	-	-	200	150
14. Sulamu	100	-	-	-	-
15. Fatuleu	-	-	-	-	-
16. Fatuleu Barat	-	75	-	-	-
17. Fatuleu Tengah	-	-	-	-	-
18. Takari	200	-	-	300	50
19. Amfoang Selatan	-	-	200	-	-
20. Amfoang Barat Daya	-	-	-	-	-
21. Amfoang Utara	-	-	-	-	-
22. Amfoang Barat Laut	-	-	-	-	-
23. Amfoang Timur	-	-	-	-	-
24. Amfoang Tengah	-	-	-	-	-
Kabupaten Kupang <i>Kupang Regency</i>	2 045	75	250	870	465

Sumber: Dinas Perkebunan & Kehutanan Kabupaten Kupang
 Source: Estate Crops & Forestry Service of Kupang Regency

Tabel : 5.6.2 **Luas Lahan Kritis di Dalam dan di Luar Kawasan Hutan Menurut Kecamatan di Kabupaten Kupang (Ha), 2015**
Critical Land Area Inside and Outside Forest Area by District in Kupang Regency (Ha), 2015

Kecamatan <i>District</i>	Luas Lahan Kritis <i>Total Critical Land Area</i>		
	Dalam Kawasan Hutan <i>Inside Forest Area</i>	di Luar Kawasan Hutan <i>Outside Forest Area</i>	Jumlah <i>Total</i>
(1)	(2)	(3)	(4)
01. Semau	358,09	3 127,98	3 486,07
02. Semau Selatan	481,86	2 829,32	3 311,18
03. Kupang Barat	59,54	2 853,31	2 912,85
04. Nekemese	458,93	5 387,45	5 846,38
05. Kupang Tengah	214,90	2 972,09	3 186,99
06. Taebenu	79,45	3 392,89	3 472,34
07. Amarasi	2 815,52	6 874,30	9 689,81
08. Amarasi Barat	3 29	10 255,34	10 258,63
09. Amarasi Selatan	227,65	7 008,79	7 236,44
10. Amarasi Timur	788,60	6 500,80	7 289,40
11. Kupang Timur	1 478,66	14 680,08	16 158,74
12. Amabi Oefeto Timur	612,16	7 605,47	8 217,63
13. Amabi Oefeto	1 760,88	4 364,36	6 125,23
14. Sulamu	3 661,02	7 274,66	10 935,68
15. Fatuleu	4 546,56	12 224,22	16 770,78
16. Fatuleu Barat	1 840,98	22 781,58	24 622,56
17. Fatuleu Tengah	1 610,68	879,02	2 489,70
18. Takari	20,87	25 087,42	25 108,30
19. Amfoang Selatan	2 800,62	18 073,59	20 874,21
20. Amfoang Barat Daya	3 405,12	5 540,60	8 945,73
21. Amfoang Utara	2 698,91	7 904,33	10 603,24
22. Amfoang Barat Laut	4 093,20	6 892,65	10 985,85
23. Amfoang Timur	4 077,79	5 396,85	9 474,64
24. Amfoang Tengah	5 455,87	6 495,53	11 951,40
Kabupaten Kupang <i>Kupang Regency</i>	43 551,14	196 402,62	239 953,77

Sumber: Dinas Perkebunan & Kehutanan Kabupaten Kupang
Source Estate Crops & Forestry Service of Kupang Regency

Tabel : 5.6.3 **Luas Kawasan Hutan di Kabupaten Kupang Menurut Fungsinya (Ha), 2015**
Table *Total Forest Area by Function in Kupang Regency (Ha), 2015*

Fungsi Hutan <i>Forest by Function</i>	Luas Hutan <i>Total Forest Area</i>
(1)	(2)
1. Hutan Lindung (HL)/ <i>Protection Forest</i>	109 463,41
2. Hutan Produksi (HP)/ <i>Production Forest</i>	107 904,42
3. Hutan Produksi Terbatas (HT)/ <i>Limited Production Forest</i>	-
4. Hutan Konversi (HK)/ <i>Convertible Production Forest</i>	-
5. Suaka Margasatwa (SM)/ <i>Wildlife Reserve</i>	3 041,60
6. Taman Buru (TB)/ <i>Hunting Park</i>	-
7. Taman Wisata (TW)/ <i>Natural Recreation Park</i>	831,92
8. Hutan Bakau/ <i>Mangrove</i>	3 266,10
9. Taman Wisata Alam Laut/ <i>Marine Natural Recreation Park</i>	63 889,55
Jumlah/Total	288 397,00

Sumber: Dinas Perkebunan & Kehutanan Kabupaten Kupang
Source: *Estate Crops & Forestry Service of Kupang Regency*

Tabel : 5.6.4 **Luas Kawasan Hutan yang Sudah Ditata Batas Menurut Fungsinya di Kabupaten Kupang (Ha), 2015**
Table *Total Delineated Forest Area in Kupang Regency by Function (Ha), 2015*

Fungsi Hutan <i>Forest by Function</i>	Luas Hutan <i>Total Forest Area</i>
(1)	(2)
1. Hutan Lindung (HL)/ <i>Protection Forest</i>	102 784,58
2. Hutan Produksi (HP)/ <i>Production Forest</i>	100 927,94
3. Hutan Produksi Terbatas (HT)/ <i>Limited Production Forest</i>	-
4. Hutan Konversi (HK)/ <i>Convertible Production Forest</i>	-
5. Suaka Margasatwa (SM)/ <i>Wildlife Reserve</i>	2 830,02
6. Taman Buru (TB)/ <i>Hunting Park</i>	-
7. Taman Wisata (TW)/ <i>Natural Recreation Park</i>	795,67
8. Hutan Bakau/ <i>Mangrove</i>	3 266,10
9. Taman Wisata Alam Laut/ <i>Marine Natural Recreation Park</i>	63 889,55
Jumlah/Total	274 493,86

Sumber: Dinas Perkebunan & Kehutanan Kabupaten Kupang
Source *Estate Crops & Forestry Service of Kupang Regency*

Tabel
Table : 5.6.5

Luas Kawasan Hutan yang Belum Ditata Batas di Kabupaten Kupang Menurut Fungsinya (Ha), 2015
Total Un-delineated Forest Area in Kupang Regency by Function (Ha), 2015

Fungsi Hutan <i>Forest by Function</i>	Luas Hutan <i>Total Forest Area</i>
(1)	(2)
1. Hutan Lindung (HL)/ <i>Protection Forest</i>	6 678,83
2. Hutan Produksi (HP)/ <i>Production Forest</i>	6 976,48
3. Hutan Produksi Terbatas (HT)/ <i>Limited Production Forest</i>	-
4. Hutan Konversi (HK)/ <i>Convertible Production Forest</i>	-
	211,58
5. Suaka Margasatwa (SM)/ <i>Wildlife Reserve</i>	-
6. Taman Buru (TB)/ <i>Hunting Park</i>	36,25
7. Taman Wisata (TW)/ <i>Natural Recreation Park</i>	-
8. Hutan Bakau/ <i>Mangrove</i>	-
9. Taman Wisata Alam Laut/ <i>Marine Natural Recreation Park</i>	-
Jumlah/Total	13 903,14

Sumber: Dinas Perkebunan & Kehutanan Kabupaten Kupang
Source Estate Crops & Forestry Service of Kupang Regency

Unit usaha
industri
sebanyak
15.625
industri

**TAHUN
2017**

Jumlah tenaga
kerja pada
industri tersebut
sebanyak
33.192
pekerja



PENJELASAN TEKNIS

1. Berdasarkan jumlah pekerja, industri pengolahan dikelompokkan menjadi 4 golongan, yaitu:
 - a. Industri Besar adalah perusahaan industri yang mempunyai pekerja 100 orang atau lebih;
 - b. Industri Sedang adalah perusahaan industri yang mempunyai pekerja 20-99 orang;
 - c. Industri Kecil adalah perusahaan industri yang mempunyai pekerja 5-19 orang; dan
 - d. Industri Kerajinan Rumah Tangga adalah perusahaan industri yang mempunyai pekerja antara 1-4 orang

2. Data Statistik Pertambangan merupakan data sekunder dari Dinas Pertambangan.

Pada publikasi ini, data pertambangan masih mencakup data penggalan batuan saja.

3. Kebutuhan tenaga listrik di Indonesia sebagian besar disuplai oleh Perusahaan Listrik Negara (PLN) dan sebagian lainnya oleh perusahaan bukan PLN yang meliputi perusahaan listrik yang dikelola oleh koperasi, pemerintah daerah dan swasta.

Produksi listrik PLN terdiri dari listrik yang dibangkitkan dan dibeli dari luar PLN.

TECHNICAL NOTES

1. *According to the number of workers, manufacturing industry is categorized into four groups:*
 - a. *Large scale manufacturing is a manufacturing establishment employs 100 workers and over;*
 - b. *Medium scale manufacturing is a manufacturing establishment employs 20-99 workers;*
 - c. *Small scale manufacturing is a manufacturing establishment employs 5-19 workers; and*
 - d. *Cottage industry is a manufacturing establishment employs 1-4 workers*

2. *Mining Data are secondary data obtained from Mining Service.*

In this publication, mining data only include data of rocklike quarrying.

3. *In Indonesia, most of Electricity is supplied by State Electricity Company (PLN) while some are supplied by other companies including electricity company runs by cooperative, regional government and private.*

Electricity produced by PLN also includes electricity generated and purchased from companies other than PLN.

ULASAN SINGKAT A BRIEF NOTE

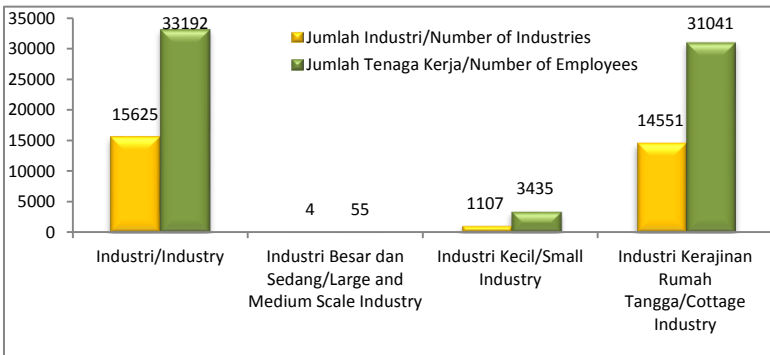
Pada tahun 2017, terdapat 15.625 industri di Kabupaten Kupang yang terdiri dari 4 industri besar sedang, 1.107 industri kecil dan 14.551 industri kerajinan rumah tangga. Berdasarkan sub sektornya industri di kabupaten ini didominasi industri tekstil, pakaian dan kulit.

In 2017, there were 15.625 industries in Kupang Regency which covered 4 large and medium industries, 1.107 small industries and 14.551 cottage industries. By sub sector, industries in this regency were dominated by textiles, clothes, and leather.

Sementara itu, jumlah tenaga kerja di industri pengolahan tersebut sebanyak 33.192 orang (55 orang di industri besar dan sedang, 3.435 orang di industri kecil, dan 31.041 orang di industri kerajinan rumah tangga). Tenaga kerja terbanyak berasal dari industri tekstil, pakaian, dan kulit yakni sebanyak 28.461 orang disusul kemudian industri makanan, minuman, dan tembakau sebanyak 4.232 orang. Dengan jumlah industri tahun 2017 sebanyak 15.625 industri dan 33.192 orang tenaga kerja, maka rata-rata jumlah tenaga kerja per industri sebanyak dua orang.

Meanwhile, the number of employees in those industries was 33.192 people (55 employees of large and medium scale industries, 3.435 employees of small industries and 31.041 employees of cottage industries). Most of employees worked in textiles, clothes, and leather industries (28.461 people) and followed by food, beverages, and tobacco industries (4.232 people). As the number of industries in 2017 was 15.625 industries with 33.192 employees, as the result, the average of employees per industry was two employees.

Gambar 6.1 Jumlah Industri dan Tenaga Kerja di Kabupaten Kupang, 2017
Figure Fishery Statistics in Kupang Regency, 2017



6.1 PERINDUSTRIAN INDUSTRY

Tabel : 6.1.1 **Jumlah Perusahaan Industri Pengolahan Menurut Sub Sektor dan Golongan Industri di Kabupaten Kupang, 2017**
Number of Manufacturing Establishments by Sub-sector and Category of Industry in Kupang Regency, 2017

Sub Sektor <i>Sub-sector</i>	Golongan Industri <i>Category of Industry</i>			Jumlah <i>Total</i>
	Industri Besar & Sedang <i>Large & Medium Industry</i>	Industri Kecil <i>Small Industry</i>	Industri Kerajinan Rumah Tangga <i>Cottage Industry</i>	
(1)	(2)	(3)	(4)	(5)
01. Makanan, Minuman dan Tembakau/ <i>Food, Beverages, and Tobacco</i>	2	651	894	1 547
02. Tekstil, Pakaian dan Kulit/ <i>Textiles, Clothes, and Leather</i>	-	229	13 308	13 537
03. Kayu, Bambu, Rotan, Rumput dan Sejenisnya Termasuk Perabot Rumah Tangga/ <i>Wood, Bamboo, Rattan, Grass and Similar Kind of Products Including House Furniture</i>	1	145	245	391
04. Kertas dan Barang dari Kertas, Percetakan dan Penerbitan/ <i>Paper and Paper Products, Printing and Publishing</i>	1	3	1	5
05. Kimia dan Barang-barang dari Bahan Kimia, Minyak Bumi, Batubara, Karet dan Plastik/ <i>Chemical and Chemical Products, Petroleum, Coal, Rubber and Plastic</i>	-	25	1	26
06. Barang Galian Bukan Logam Kecuali Minyak Bumi dan Batubara/ <i>Non-Metallic Quarrying Products</i>	-	49	41	90
07. Logam Dasar/ <i>Basic Metal</i>	-	-	37	-
08. Barang dari Logam, Mesin dan Peralatan/ <i>Metal Product, Machinery and Equipments</i>	-	5	24	29
09. Pengolahan Lainnya/ <i>Other Manufacturing</i>	-	-	-	-
2017	4	1 107	14 551	15 625

Sumber: Dinas Perindustrian dan Perdagangan Kabupaten Kupang
Source *Industry and Trade Service of Kupang Regency*

Tabel
Table : 6.1.2

Jumlah Tenaga Kerja di Industri Pengolahan Menurut Sub Sektor dan Golongan Industri di Kabupaten Kupang, 2017
Number of Manufacturing Employees by Sub-sector and Category of Industry in Kupang Regency, 2017

Sub Sektor <i>Sub-sector</i>	Golongan Industri <i>Category of Industry</i>			Jumlah <i>Total</i>
	Industri Besar & Sedang <i>Large & Medium Industry</i>	Industri Kecil <i>Small Industry</i>	Industri Kerajinan Rumah Tangga <i>Cottage Industry</i>	
(1)	(2)	(3)	(4)	(5)
01. Makanan, Minuman dan Tembakau/ <i>Food, Beverages, and Tobacco</i>	4	2 255	1 973	4 232
02. Tekstil, Pakaian dan Kulit/ <i>Textiles, Clothes, and Leather</i>	-	408	28 053	28 461
03. Kayu, Bambu, Rotan, Rumput dan Sejenisnya Termasuk Perabot Rumah Tangga/ <i>Wood, Bamboo, Rattan, Grass and Similar Kind of Products Including House Furniture</i>	11	497	641	1 149
04. Kertas dan Barang dari Kertas, Percetakan dan Penerbitan/ <i>Paper and Paper Products, Printing and Publishing</i>	40	17	13	70
05. Kimia dan Barang-barang dari Bahan Kimia, Minyak Bumi, Batubara, Karet dan Plastik/ <i>Chemical and Chemical Products, Petroleum, Coal, Rubber and Plastic</i>	-	112	11	33
06. Barang Galian Bukan Logam Kecuali Minyak Bumi dan Batubara/ <i>Non-Metallic Quarrying Products</i>	-	115	202	217
07. Logam Dasar/ <i>Basic Metal</i>	-	-	-	-
08. Barang dari Logam, Mesin dan Peralatan/ <i>Metal Product, Machinery and Equipments</i>	-	-	-	-
09. Pengolahan Lainnya/ <i>Other Manufacturing</i>	-	31	148	179
2017	55	3 435	31 041	33 192

Sumber: Dinas Perindustrian dan Perdagangan Kabupaten Kupang
Source Industry and Trade Service of Kupang Regency

Tabel : 6.1.3
Table

Jumlah Perusahaan, Tenaga Kerja, Nilai Investasi dan Nilai Produksi Industri Besar dan Sedang Menurut Sub Sektor Industri Makanan, Minuman dan Tembakau di Kabupaten Kupang, 2017

Number of Establishments, Employees, Investment Value and Production Value of Large and Medium Industry by Industry Sub-sector of Food, Beverages, and Tobacco in Kupang Regency, 2017

Sub Sektor Industri <i>Industry Sub-sector</i>	Jumlah Perusahaan <i>Number of Establishments</i>	Jumlah Tenaga Kerja <i>Number of Employees</i>	Nilai Investasi <i>Investment Value</i> (Rp. 000)	Nilai Produksi <i>Production Value</i> (Rp. 000)
(1)	(2)	(3)	(4)	(5)
01. Minuman Ringan (Air Minum) <i>Beverages</i> (<i>Drinking Water</i>)	2	88	3 990 800	4 896 100
2017	2	88	3 990 800	4 896 100

Sumber: Dinas Perindustrian dan Perdagangan Kabupaten Kupang
Source: Industry and Trade Service of Kupang Regency

Tabel
Table : 6.1.4

Jumlah Perusahaan, Tenaga Kerja, Nilai Investasi dan Nilai Produksi Industri Besar dan Sedang Menurut Sub Sektor Industri dari Kayu, Bambu, Rotan, Rumpun dan Sejenisnya Termasuk Perabot Rumah Tangga di Kabupaten Kupang, 2017

Number of Establishments, Employees, Investment Value and Production Value of Large and Medium Industry by Industry Sub-sector of Wood, Bamboo, Rattan, Grass, and Similar Kind of Products Including House Furniture in Kupang Regency, 2017

Sub Sektor Industri <i>Industry Sub-sector</i>	Jumlah Perusahaan <i>Number of Establishments</i>	Jumlah Tenaga Kerja <i>Number of Employees</i>	Nilai Investasi <i>Investment Value</i> (Rp. 000)	Nilai Produksi <i>Production Value</i> (Rp. 000)
(1)	(2)	(3)	(4)	(5)
01. Molding dan Komponen Bahan Bangunan <i>Molding and Construction Materials</i>	5	33	1 662 100	7 503 206
2017	5	33	1 662 100	7 503 206

Sumber: Dinas Perindustrian dan Perdagangan Kabupaten Kupang
Source *Industry and Trade Service of Kupang Regency*

Tabel : 6.1.5
Table

Jumlah Perusahaan, Tenaga Kerja, Nilai Investasi dan Nilai Produksi Industri Besar dan Sedang Menurut Sub Sektor Industri Kertas dan Barang dari Kertas, Percetakan dan Penerbitan di Kabupaten Kupang, 2017
Number of Establishments, Employees, Investment Value and Production Value of Large and Medium Industry by Industry Sub-sector of Paper, Paper Products, Printing and Publishing in Kupang Regency, 2017

Sub Sektor Industri <i>Industry Sub-sector</i>	Jumlah Perusahaan <i>Number of Establishments</i>	Jumlah Tenaga Kerja <i>Number of Employees</i>	Nilai Investasi <i>Investment Value</i> (Rp. 000)	Nilai Produksi <i>Production Value</i> (Rp. 000)
(1)	(2)	(3)	(4)	(5)
01. Kemasan dan Kotak dari Kertas dan Karton <i>Package and Box Made of Paper and Carton</i>	4	66	18 975 075	25 825 000
2017	4	66	18 975 075	25 825 000

Sumber: Dinas Perindustrian dan Perdagangan Kabupaten Kupang
Source: Industry and Trade Service of Kupang Regency

Tabel
Table : 6.1.6

Jumlah Perusahaan, Tenaga Kerja, Nilai Investasi dan Nilai Produksi Industri Kecil Sub Sektor Industri Makanan Minuman dan Tembakau di Kabupaten Kupang, 2017

Number of Establishments, Employees, Investment Value and Production Value of Small Industry by Industry Sub-sector of Food, Beverages, and Tobacco in Kupang Regency, 2017

Sub Sektor Industri <i>Industry Sub-sector</i>	Jumlah Perusahaan <i>Number of Establishments</i>	Jumlah Tenaga Kerja <i>Number of Employees</i>	Nilai Investasi <i>Investment Value</i> (Rp. 000)	Nilai Produksi <i>Production Value</i> (Rp. 000)
(1)	(2)	(3)	(4)	(5)
01. Pengolahan dan Pengawetan Daging/ <i>Meat Preparation and Preserving</i>	15	84	460 087	2 008 273
02. Minyak Kasar (Minyak Makan dari Nabati dan Hewan)/ <i>Plant and Animal Cooking Oil</i>	88	268	217 149	777 737
03. Gula Merah/ <i>Palm Sugar</i>	49	360	93 443	739 691
04. Kerupuk dan Sejenisnya/ <i>Cracker and Similar Products</i>	40	74	21 866	267 816
05. Bumbu Masak dan Penyedap Makanan/ <i>Cooking Spices and Flavor</i>	10	26	86 00	85 605
06. Minuman Ringan Sari Buah/ <i>Juice Beverage</i>	2	45	1 564 055	44 217
07. Pengolahan Ikan/ <i>Fish Preparation</i>	5	34	23 690	245 860
08. Penggaraman dan Pengeringan Ikan dan Sejenisnya/ <i>Salted and Dried Fish and Similar Products</i>	46	185	37 970	103 224
09. Pengolahan Kacang Mete/ <i>Cashew Preparation</i>	20	65	91 012	
10. Garam Iodium (Garam Dapur)/ <i>Iodine Salt (Cooking Salt)</i>	153	695	335 481	125 557
11. Roti, Kue dan Sejenisnya/ <i>Bread, Cake and Similar Products</i>	144	545	71 716	38 0970
12. Es Balok, Es Batu dan Macam-macam Es/ <i>Block Ice, Ice Cube and Various Products of Ice</i>	16	55	40 942	25 842
13. Anggur dan Sejenisnya/ <i>Wine and Similar Products</i>	2	11	191 499	216 712
14. Kecap Manis/ <i>Soybean Sauce</i>	-	11	-	-
15. Minuman Keras/ <i>Alcoholic Beverages</i>	-	-	-	-
2017	590	2 458	3 157 510	5 021 504

Sumber: Dinas Perindustrian dan Perdagangan Kabupaten Kupang
Source *Industry and Trade Service of Kupang Regency*

Tabel : 6.1.7 **Jumlah Perusahaan, Tenaga Kerja, Nilai Investasi dan Nilai Produksi Industri Kecil Menurut Sub Sektor Industri Tekstil, Pakaian Jadi dan Kulit di Kabupaten Kupang, 2017**

Number of Establishments, Employees, Investment Value and Production Value of Small Industry by Industry Sub-sector of Textile and Ready-Made Clothing in Kupang Regency, 2017

Sub Sektor Industri <i>Industry Sub-sector</i>	Jumlah Perusahaan <i>Number of Establishments</i>	Jumlah Tenaga Kerja <i>Number of Employees</i>	Nilai Investasi <i>Investment Value</i> (Rp. 000)	Nilai Produksi <i>Production Value</i> (Rp. 000)
(1)	(2)	(3)	(4)	(5)
01. Pakaian Jadi <i>Ready-Made Clothing</i>	98	215	14 542	2 532 232
02. Pakaian Jadi Lainnya <i>Other Ready-Made Clothing</i>	-	-	-	-
03. Kain Tenun Ikat <i>'Ikat' Woven</i>	25	99	16 012	140 516
04. Pengawetan Kulit <i>Leather Tanning</i>	109	139	163800	704 340
2017	232	453	194 354	3 377 088

Sumber: Dinas Perindustrian dan Perdagangan Kabupaten Kupang
Source: Industry and Trade Service of Kupang Regency

Tabel : 6.1.8
Table

Jumlah Perusahaan, Tenaga Kerja, Nilai Investasi dan Nilai Produksi Industri Kecil Menurut Sub Sektor Industri Kayu, Bambu, Rotan, Rumpun dan Sejenisnya Termasuk Perabot Rumah Tangga di Kabupaten Kupang, 2017
Number of Establishments, Employees, Investment Value and Production Value of Small Industry by Industry Sub-sector of Wood, Bamboo, Rattan, Grass, and Similar Kind of Products Including House Furniture in Kupang Regency, 2017

Sub Sektor Industri <i>Industry Sub-sector</i>	Jumlah Perusahaan <i>Number of Establishments</i>	Jumlah Tenaga Kerja <i>Number of Employees</i>	Nilai Investasi <i>Investment Value</i> (Rp. 000)	Nilai Produksi <i>Production Value</i> (Rp. 000)
(1)	(2)	(3)	(4)	(5)
01. Anyam-anyaman dari Tanaman Selain Rotan dan Bambu <i>Plaited Materials Made of Plant Other than Rattan and Bamboo</i>	53	133	67 987	69 641
02. Alat Musik Tradisional <i>Traditional Music Instruments</i>	3	9	17 566	20 947
03. Furnitur dari Kayu <i>Furniture Made of Wood</i>	94	361	949 410	1 580 054
2017	150	503	1 034 963	1 670 642

Sumber: Dinas Perindustrian dan Perdagangan Kabupaten Kupang
Source Industry and Trade Service of Kupang Regency

Tabel : 6.1.9
Table

Jumlah Perusahaan, Tenaga Kerja, Nilai Investasi dan Nilai Produksi Industri Kecil Menurut Sub Sektor Industri Kertas dan Barang dari Kertas, Percetakan dan Penerbitan di Kabupaten Kupang, 2017

Number of Establishments, Employees, Investment Value, and Production Value of Small Industry by Industry Sub-sector of Paper and Paper Products, Printing and Publishing in Kupang Regency, 2017

Sub Sektor Industri <i>Industry Sub-sector</i>	Jumlah Perusahaan <i>Number of Establishments</i>	Jumlah Tenaga Kerja <i>Number of Employees</i>	Nilai Investasi <i>Investment Value</i> (Rp. 000)	Nilai Produksi <i>Production Value</i> (Rp. 000)
(1)	(2)	(3)	(4)	(5)
01. Kertas dan Barang dari Kertas, Percetakan dan Penerbitan <i>Paper and Paper Products, Printing and Publishing</i>	4	52	17 836 193	19 446 000
2017	4	52	17 836 193	19 446 000

Sumber: Dinas Perindustrian dan Perdagangan Kabupaten Kupang
Source *Industry and Trade Service of Kupang Regency*

Tabel : 6.1.10 **Jumlah Perusahaan, Tenaga Kerja, Nilai Investasi dan Nilai Produksi Industri Kecil Menurut Sub Sektor Industri Kimia, Minyak Bumi, Batubara, Karet dan Plastik di Kabupaten Kupang, 2017**

Number of Establishments, Employees, Investment Value, and Production Value of Small Industry by Industry Sub-sector of Chemical, Petroleum, Coal, Rubber, and Plastic in Kupang Regency, 2017

Sub Sektor Industri <i>Industry Sub-sector</i>	Jumlah Perusahaan <i>Number of Establishments</i>	Jumlah Tenaga Kerja <i>Number of Employees</i>	Nilai Investasi <i>Investment Value</i> (Rp. 000)	Nilai Produksi <i>Production Value</i> (Rp. 000)
(1)	(2)	(3)	(4)	(5)
01. Minyak Atsiri/ Minyak Kayu Putih <i>Aetheric Oil/Cajuput Oil</i>	49	120	37 485	148 660
2017	49	120	37 485	148 660

Sumber: Dinas Perindustrian dan Perdagangan Kabupaten Kupang
Source: Industry and Trade Service of Kupang Regency

Tabel : 6.1.11
Table

Jumlah Perusahaan, Tenaga Kerja, Nilai Investasi dan Nilai Produksi Industri Kecil Sub Sektor Industri Barang Galian Bukan Logam Kecuali Minyak Bumi dan Batubara di Kabupaten Kupang, 2017

Number of Establishments, Employees, Investment Value and Production Value of Small Industry by Industry Sub-sector of Excavated Object non Metal, Except Petroleum, and Coal in Kupang Regency, 2017

Sub Sektor Industri <i>Industry Sub-sector</i>	Jumlah Perusahaan <i>Number of Establishments</i>	Jumlah Tenaga Kerja <i>Number of Employees</i>	Nilai Investasi <i>Investment Value</i> (Rp. 000)	Nilai Produksi <i>Production Value</i> (Rp. 000)
(1)	(2)	(3)	(4)	(5)
01. Barang-barang dari Semen dan Kapur untuk Konstruksi <i>Goods from Cement and Lime for Construction</i>	30	113	1 139 945	912 636
02. Batu Bata dari Tanah Liat <i>Clay Bricks</i>	54	177	472 467	3 130 890
2017	84	290	1 612 412	4 043 526

Sumber: Dinas Perindustrian dan Perdagangan Kabupaten Kupang
Source Industry and Trade Service of Kupang Regency

Tabel
Table : 6.1.12

Jumlah Perusahaan, Tenaga Kerja, Nilai Investasi dan Nilai Produksi Industri Kecil Menurut Sub Sektor Industri Barang dari Logam, Mesin dan Peralatannya di Kabupaten Kupang, 2017

Number of Establishments, Employees, Investment Value, and Production Value of Small Industry by Industry Sub-sector of Metal Products, Machineries and Equipment in Kupang Regency, 2017

Sub Sektor Industri <i>Industry Sub-sector</i>	Jumlah Perusahaan <i>Number of Establishments</i>	Jumlah Tenaga Kerja <i>Number of Employees</i>	Nilai Investasi <i>Investment Value</i> (Rp. 000)	Nilai Produksi <i>Production Value</i> (Rp. 000)
(1)	(2)	(3)	(4)	(5)
01. Alat Pertanian dari Logam (Pande Besi) <i>Agriculture Equipment Made of Metal (Forger)</i>	5	31	13 807	148 658
2017	5	31	13 807	148 658

Sumber: Dinas Perindustrian dan Perdagangan Kabupaten Kupang
Source Industry and Trade Service of Kupang Regency

Tabel : 6.1.13
Table

Jumlah Perusahaan, Tenaga Kerja, Nilai Investasi dan Nilai Produksi Industri Kerajinan Rumah Tangga Menurut Sub Sektor Industri Makanan Minuman dan Tembakau di Kabupaten Kupang, 2017

Number of Establishments, Employees, Investment Value and Production Value of Cottage Industry by Industry Sub-sector of Food, Beverages, and Tobacco in Kupang Regency, 2017

Sub Sektor Industri <i>Industry Sub-sector</i>	Jumlah Perusahaan <i>Number of Establishments</i>	Jumlah Tenaga Kerja <i>Number of Employees</i>	Nilai Investasi <i>Investment Value (Rp. 000)</i>	Nilai Produksi <i>Production Value (Rp. 000)</i>
(1)	(2)	(3)	(4)	(5)
01. Pengolahan dan Pengawetan Daging/ <i>Meat Preparation and Preserving</i>	23	52	139 870	19 396 879
02. Minyak Kasar (Minyak Makan dari Nabati dan Hewan)/ <i>Plant and Animal Cooking Oil</i>	126	264	318 184	883 965
03. Gula Merah/ <i>Palm Sugar</i>	198	471	183 599	1 726 658
04. Kerupuk dan Sejenisnya/ <i>Cracker and Similar Products</i>	49	131	33 383	395 135
05. Bumbu Masak dan Penyedap Makanan/ <i>Cooking Spices and Flavor</i>	9	8	4 200	25 293
06. Minuman Ringan Sari Buah/ <i>Juice Beverage</i>	-	-	-	-
07. Pengolahan Ikan/ <i>Fish Preparation</i>	-	-	-	-
08. Penggaraman dan Pengeringan Ikan dan Sejenisnya/ <i>Salted and Dried Fish and Similar Products</i>	66	136	68 250	196 364
09. Pengolahan Kacang Mete/ <i>Cashew Preparation</i>	26	34	14 865	60 933
10. Garam Iodium (Garam Dapur)/ <i>Iodine Salt (Cooking Salt)</i>	147	416	146 194	657 105
11. Roti, Kue dan Sejenisnya/ <i>Bread, Cake and Similar Products</i>	173	354	47 569	977 560
12. Es Balok, Es Batudan Macam-macam <i>Es/Block Ice, Ice Cube and Various Products of Ice</i>	12	25	31 500	150 433
13. Anggur dan Sejenisnya/ <i>Wine and Similar Products</i>	-	-	-	-
14. Kecap Manis/ <i>Soybean Sauce</i>	15	29	29 050	167 816
15. Minuman Keras/ <i>Alcoholic Beverages</i>	8	37	9 450	47 586
2017	852	1 957	1 026 114	24 685 727

Sumber: Dinas Perindustrian dan Perdagangan Kabupaten Kupang
Source Industry and Trade Service of Kupang Regency

Tabel : 6.1.14
Table

Jumlah Perusahaan, Tenaga Kerja, Nilai Investasi dan Nilai Produksi Industri Kerajinan Rumah Tangga Menurut Sub Sektor Industri Tekstil, Pakaian Jadi dan Kulit di Kabupaten Kupang, 2017

Number of Establishments, Employees, Investment Value and Production Value of Cottage Industry by Industry Sub-sector of Textile, Ready-Made Clothing and Leather in Kupang Regency, 2017

Sub Sektor Industri <i>Industry Sub-sector</i>	Jumlah Perusahaan <i>Number of Establishments</i>	Jumlah Tenaga Kerja <i>Number of Employees</i>	Nilai Investasi <i>Investment Value</i> (Rp. 000)	Nilai Produksi <i>Production Value</i> (Rp. 000)
(1)	(2)	(3)	(4)	(5)
01. Kain Tenun Ikat <i>'Ikat' Woven</i>	6 153	13 086	6 628 364	69 692 394
02. Pakaian Jadi dari Tekstil <i>Ready-Made Clothing</i>	6 366	13 277	9 544 292	45 441 384
03. Pakaian Jadi Lainnya <i>Other Ready-Made Clothing</i>	85	192	46 123	181 162
2017	12 604	26 555	16 218 779	115 314 940

Sumber: Dinas Perindustrian dan Perdagangan Kabupaten Kupang
Source Industry and Trade Service of Kupang Regency

Tabel : 6.1.15 **Jumlah Perusahaan, Tenaga Kerja, Nilai Investasi dan Nilai Produksi Industri Kerajinan Rumah Tangga Menurut Sub Sektor Industri Kayu, Bambu, Rotan, Rumput dan Sejenisnya Termasuk Perabot Rumah Tangga di Kabupaten Kupang, 2017**
Number of Establishments, Employees, Investment Value and Production Value of Cottage Industry by Industry Sub-sector of Wood, Bamboo, Rattan, Grass, and Similar Kind of Products Including House Furniture in Kupang Regency, 2017

Sub Sektor Industri <i>Industry Sub-sector</i>	Jumlah Perusahaan <i>Number of Establishments</i>	Jumlah Tenaga Kerja <i>Number of Employees</i>	Nilai Investasi <i>Investment Value</i> (Rp. 000)	Nilai Produksi <i>Production Value</i> (Rp. 000)
(1)	(2)	(3)	(4)	(5)
01. Anyaman dari Tanaman selain Rotan dan Bambu <i>Plaited Materials Made of Plant Other than Rattan and Bamboo</i>	70	139	63 780	405 209
02. Perabot Rumah Tangga serta Perlengkapan dari Bambu <i>Housing Furniture and Other Equipment Made of Bamboo</i>	191	436	451 386	2 469 079
2017	261	575	515 166	2 874 288

Sumber: Dinas Perindustrian dan Perdagangan Kabupaten Kupang
Source: *Industry and Trade Service of Kupang Regency*

Tabel : 6.1.16 **Jumlah Perusahaan, Tenaga Kerja, Nilai Investasi dan Nilai Produksi Industri Rumah Tangga Menurut Sub Sektor Industri Barang Galian Bukan Logam Selain Minyak Bumi dan Batubara di Kabupaten Kupang, 2017**
Number of Establishments, Employees, Investment Value and Production Value of Cottage Industry by Industry Sub-sector of Non-Metal Quarrying Products Other than Petroleum and Coal in Kupang Regency, 2017

Sub Sektor Industri <i>Industry Sub-sector</i>	Jumlah Perusahaan <i>Number of Establishments</i>	Jumlah Tenaga Kerja <i>Number of Employees</i>	Nilai Investasi <i>Investment Value</i> (Rp. 000)	Nilai Produksi <i>Production Value</i> (Rp. 000)
(1)	(2)	(3)	(4)	(5)
01. Barang-Barang dari Semen <i>Cement Products</i>	47	97	134 250	401 266
2017	47	97	134 250	401 266

Sumber: Dinas Perindustrian dan Perdagangan Kabupaten Kupang
Source: Industry and Trade Service of Kupang Regency

Tabel : 6.1.17
Table

Jumlah Perusahaan, Tenaga Kerja, Nilai Investasi dan Nilai Produksi Industri Kerajinan Rumah Tangga Menurut Sub Sektor Industri Barang dari Logam, Mesin dan Peralatannya di Kabupaten Kupang, 2017

Number of Establishments, Employees, Investment Value and Production Value of Cottage Industry by Industry Sub-sector of Products Made of Metal, Machinery and Equipment in Kupang Regency, 2017

Sub Sektor Industri <i>Industry Sub-sector</i>	Jumlah Perusahaan <i>Number of Establishments</i>	Jumlah Tenaga Kerja <i>Number of Employees</i>	Nilai Investasi <i>Investment Value</i> (Rp. 000)	Nilai Produksi <i>Production Value</i> (Rp. 000)
(1)	(2)	(3)	(4)	(5)
01. Alat Pertanian, Pertukangan dan Pematong (Pande Besi) <i>Agriculture Equipment and Craft (Forger)</i>	22	132	99 873	581 175
2017	22	132	99 873	581 175

Sumber: Dinas Perindustrian dan Perdagangan Kabupaten Kupang
Source Industry and Trade Service of Kupang Regency

Tabel : 6.1.18 Potensi Tambak Garam di Kabupaten Kupang Menurut Kecamatan, 2017
The Potential of Salt Farming in Kupang Regency by Districts, 2017

Kecamatan <i>District</i>	Nama Lokasi (Desa) <i>Name of Location (Villages)</i>	Luas Lahan <i>Total Area (Ha)</i>	Produksi <i>Production (Ton)</i>	Nilai Produksi <i>Production Value (Rp. 000)</i>	Biaya Produksi <i>Production Cost (Rp. 000)</i>
(1)	(2)	(3)	(4)	(5)	
01. Kupang Timur	Merdeka	26	1 402,15	841 290	390 000
02. Sulamu	Oeteta Bipolo	32,3 3,6	779,49 82	467 694 49 200	323 000 36 000
Kabupaten Kupang <i>Kupang Regency</i>		61,9	2 263,64	1 358 184	749 000

Sumber: Dinas Kelautan dan Perikanan Kabupaten Kupang
Source Marine and Fishery Service of Kupang Regency

6.2 PERTAMBANGAN MINING

Tabel : 6.2.1 **Produksi Bahan Galian Batuan Menurut Jenis dan Kecamatan di Kabupaten Kupang (m³), 2015**
Production of Rocklike Quarrying by Type and District in Kupang Regency (m³), 2015

Kecamatan <i>District</i>	Pasir <i>Sand</i>	Sirtu <i>Gravel Sand</i>	Batu Gelondong <i>Irregular Logs Stone</i>
(1)	(2)	(3)	(4)
01. Semau	5 221	-	155
02. Semau Selatan	1 222	-	-
03. Kupang Barat	7 065	3 684	3 972
04. Nekemese	358	841	383
05. Kupang Tengah	1 582	6 469	3 025
06. Taebenu	1 816	561	660
07. Amarasi	2 088	91	1 730
08. Amarasi Barat	7 547	3 730	2 540
09. Amarasi Selatan	514	264	463
10. Amarasi Timur	287	-	314
11. Kupang Timur	5 040	12 665	4 849
12. Amabi Oefeto Timur	592	137	1 359
13. Amabi Oefeto	1 147	449	701
14. Sulamu	7 065	12 272	4 834
15. Fatuleu	793	2 006	2 826
16. Fatuleu Barat	1 314	1 776	2 086
17. Fatuleu Tengah	133	-	157
18. Takari	7 626	6 043	6 741
19. Amfoang Selatan	829	308	584
20. Amfoang Barat Daya	402	67	218
21. Amfoang Utara	297	260	676
22. Amfoang Barat Laut	-	-	-
23. Amfoang Timur	558	-	123
24. Amfoang Tengah	-	355	151
Kabupaten Kupang <i>Kupang Regency</i>	53 496	51 978	38 547
Retribusi per Satuan (Rp) <i>Per Unit Retribution (Rp)</i>	7 500	5000	10 000
Nilai Retribusi (Rp) <i>Total Retribution Value (Rp)</i>	401 220 000	259 890 000	385 470 000

Tabel Lanjutan/Continued Table 6.2.1

Kecamatan <i>District</i>	Batu Karang <i>Reef</i>	Batu Pecah 1/2 <i>Split Stone 1/2</i>	Batu Pecah 2/3 <i>Split Stone 2/3</i>
(1)	(5)	(6)	(7)
01. Semau	-	-	36
02. Semau Selatan	-	-	-
03. Kupang Barat	1 237	1 742	2 854
04. Nekemese	1 619	76	1 169
05. Kupang Tengah	3 715	122	1 767
06. Taebenu	4 720	179	726
07. Amarasi	89	-	14
08. Amarasi Barat	816	400	2 073
09. Amarasi Selatan	417	55	554
10. Amarasi Timur	-	-	8
11. Kupang Timur	8 893	719	3 107
12. Amabi Oefeto Timur	164	387	34
13. Amabi Oefeto	-	82	460
14. Sulamu	76	5 542	7 436
15. Fatuleu	2 054	108	1 054
16. Fatuleu Barat	7	412	1 005
17. Fatuleu Tengah	123	150	16
18. Takari	3 460	47	1 490
19. Amfoang Selatan	588	73	691
20. Amfoang Barat Daya	-	-	48
21. Amfoang Utara	192	87	830
22. Amfoang Barat Laut	-	-	-
23. Amfoang Timur	288	-	33
24. Amfoang Tengah	-	-	-
Kabupaten Kupang <i>Kupang Regency</i>	28 458	10 181	25 405
Retribusi per Satuan (Rp) <i>Per Unit Retribution (Rp)</i>	7 500	18 750	17 500
Nilai Retribusi (Rp) <i>Total Retribution Value (Rp 000)</i>	213 435 000	190 893 750	444 587 500

Tabel Lanjutan/*Continued Table 6.2.1*

Kecamatan <i>District</i>	Batu Pecah 3/5 <i>Split Stone 3/5</i>	Batu Pecah 5/7 <i>Split Stone 5/7</i>	Tanah Urug <i>Filling Material</i>	Abu Batu Stone Ash
(1)	(8)	(9)	(10)	(11)
25. Semau	-	-	890	-
26. Semau Selatan	-	-	435	-
27. Kupang Barat	1 369	-	702	-
28. Nekemese	648	-	270	-
29. Kupang Tengah	834	30	4 322	-
30. Taebenu	752	-	814	-
31. Amarasi	-	-	122	-
32. Amarasi Barat	-	-	673	-
33. Amarasi Selatan	-	-	-	-
34. Amarasi Timur	-	-	-	-
35. Kupang Timur	1 289	-	-	-
36. Amabi Oefeto Timur	-	-	63	-
37. Amabi Oefeto	-	-	-	-
38. Sulamu	800	-	965	1 204
39. Fatuleu	-	-	-	-
40. Fatuleu Barat	-	-	-	-
41. Fatuleu Tengah	-	-	-	-
42. Takari	-	-	-	-
43. Amfoang Selatan	-	-	-	-
44. Amfoang Barat Daya	-	-	-	-
45. Amfoang Utara	-	960	-	-
46. Amfoang Barat Laut	-	-	-	-
47. Amfoang Timur	-	-	-	-
48. Amfoang Tengah	1 205	-	-	-
Kabupaten Kupang <i>Kupang Regency</i>	6 897	990	9 256	1 204
Retribusi per Satuan (Rp) <i>Per Unit Retribution (Rp)</i>	16 250	15 000	10 000	13 750
Nilai Retribusi (Rp) <i>Total Retribution Value (Rp 000)</i>	112 076 250	14 850 000	92 560 000	16 555 000

Sumber: Dinas Pertambangan dan Energi Kabupaten Kupang

Source: Mining Service of Kupang Regency

6.3 ENERGI

ENERGY

Tabel : 6.3.1
Table

Jumlah Pelanggan, Produksi, Daya Terjual dan Terpasang Listrik PLN Menurut Ranting dan Sub Ranting di Kabupaten Kupang, 2015

Number of Customers and Electricity Produced, Sold and Installed by PT PLN by Branch and Sub Branch in Kupang Regency, 2015

Ranting dan Sub Ranting <i>Branch and Sub Branch</i>	Jumlah Pelanggan <i>Number of Customers</i>	Produksi <i>Electricity Produced</i> (KWH)	Listrik Terjual <i>Electricity Sold</i> (KWH)	Daya Terpasang <i>Installed Capacity</i> (VA)
(1)	(2)	(3)	(4)	(5)
1. Rayon Oesao ¹⁾	28 240	21 587 925	20 155 768	21 509 480
2. Sub Ryn Semau/Uiasa	2 498	1 177 264	1 099 164	1 172 986
3. Sub Ryn Lelogama/ Amf Sltn	1 275	258 550	241 398	257 611
4. Sub Ryn Sabu Barat/Seba	5 456	5 134 989	4 794 330	5 116 329
5. Sub Ryn Naikliu	2 586	264 936	247 360	263 973
6. Sub Raijua	432	168 959	157 750	168 345
Kabupaten Kupang <i>Kupang Regency</i>	40 487	28 592 623	26 695 770	28 488 724

Sumber: PT PLN (Persero) Unit Bisnis NTT Cabang Kupang
Source: Kupang Branch of PT PLN NTT

¹⁾ Interkoneksi dari Kupang/*Interconnected from Kupang*

²⁾ Interkoneksi dari Soe (semuanya pelanggan sehen)/*Interconnected from Soe (customers using solar power)*

Tabel
Table : 6.3.2

Jumlah Pelanggan Listrik PLN di Kabupaten Kupang Menurut Jenis Pelanggan, Jumlah Pelanggan, Jumlah Pemakaian dan Nilai Pemakaian, 2015

Number of Costumers of PLN in Kupang Regency by Type of Costumer, Number of Costumers, Number and Amount of Electricity Used, 2015

Jenis Pelanggan <i>Type of Costumers</i>	Jumlah Pelanggan <i>Number of Costumers</i>	Jumlah Pemakaian <i>Number of Electricity Used (KWH)</i>	Nilai Pemakaian <i>Amount of Electricity Used (Rp)</i>
(1)	(2)	(3)	(4)
01. Rumah Tangga	38 563	18 957 787	13 666 790 031
02. Toko	840	2 643 820	3 192 758 505
03. Industri	3	1 538 069	1 816 274 408
04. Kantor	262	1 714 923	2 462 392 808
05. Sosial	789	1 386 639	995 013 504
06. Lainnya/BTS	15	95 582	158 150 206
07. Jalan Umum	15	358 950	540 249 231
08. Dipakai Sendiri	-	-	-
09. Susut	-	1 893 992	-
Jumlah Total	40 487	24 801 778	22 831 628 693

Sumber: PT PLN (Persero) Unit Bisnis NTT Cabang Kupang
Source Kupang Branch of PT PLN NTT

Tabel : 6.3.3
Table

Jumlah Pembangkit Listrik Tenaga Surya (PLTS) Dan Biogas Skala Rumah Tangga Dengan Kapasitas 6 M³ Yang Terpasang di Kabupaten Kupang Menurut Kecamatan, 2014

Kecamatan <i>District</i>	Desa Penerima <i>Villages</i>	Jumlah Unit Terpasang	Jenis Energi
(1)	(2)	(3)	(4)
01. Semau	-	-	-
02. Semau Selatan	-	-	-
03. Kupang Barat	-	-	-
04. Nekamese	Besmarak, Tunfeu, Oelomin	20	Biogas
05. Kupang Tengah	Tarus, Noelbaki	19	Biogas
06. Taebenu	Oeltua, Baumata Timur, Baumata, Oeletsala, Kuaklalo	30	Biogas
07. Amarasi	-	-	-
08. Amarasi Barat	-	-	-
09. Amarasi Selatan	-	-	-
10. Amarasi Timur	-	-	-
11. Kupang Timur	-	-	-
12. Amabi Oefeto Timur	-	-	-
13. Amabi Oefeto	-	-	-
14. Sulamu	Pantulan	84	PLTS Tersebar
15. Fatuleu	-	-	-
16. Fatuleu Barat	Poto	100	PLTS Tersebar
17. Fatuleu Tengah	-	-	-
18. Takari	Oelnaineno	80	PLTS Terpusat
19. Amfoang Selatan	-	-	-
20. Amfoang Barat Daya	-	-	-
21. Amfoang Utara	-	-	-
22. Amfoang Barat Laut	-	-	-
23. Amfoang Timur	-	-	-
24. Amfoang Tengah	-	-	-
Kabupaten Kupang <i>Kupang Regency</i>		333	

Sumber: Dinas Pertambangan dan Energi Kabupaten Kupang

Source: Mining and Energy Service of Kupang Regency

Tabel : 6.3.4 Jumlah Pelanggan, Pemakaian dan Nilai Pemakaian Air Minum Menurut Unit di Kabupaten Kupang, 2017
Number of Customers, Consumption, Value of Water Consumption by Unit in Kupang Regency, 2017

Unit <i>Unit</i>	Jumlah Pelanggan <i>Number of Customer</i>	Jumlah Pemakaian <i>Number of Consumption (M³)</i>	Nilai Pemakaian <i>Value of Water Consumption (Rp)</i>
(1)	(2)	(3)	(4)
01. PDAM Unit Camplong/Fatuleu	480	54 704	444 734 100
02. PDAM Unit Takari*)	405	-	-
03. PDAM Unit Semau	25	469	4 479 600
04. PDAM Kabupaten Kupang **)			
- Pelanggan Kota Kupang	30 926	4 770 607	26 124 785 900
- Pelanggan Kabupaten Kupang	1 774	276 565	1 987 409 600
Jumlah/Total	33 610	5 102 345	38 561 409 200

Sumber: PDAM Kabupaten Kupang
Source PDAM of Kupang Regency

- *) PDAM Unit Takari tidak beroperasi selama tahun 2017
PDAM Unit Takari does not operate during 2017
- **) Melayani kebutuhan air untuk Kota Kupang
To supply water for Kupang City

Tabel : 6.3.5 **Jumlah Air yang Diproduksi, Dijual, Harga per M³ dan Susut Transmisi Distribusi Menurut Unit di Kabupaten Kupang, 2017**
Number of Water Produced, Sold, Price per M³, Losses in Transmission and Distribution by Unit in Kupang Regency, 2017

Unit <i>Unit</i>	Air Yang Diproduksi <i>Production (M³)</i>	Air Yang Dijual <i>Sold (M³)</i>	Harga per M³ <i>Price per M³</i>	Susut Transmisi Distribusi <i>Loss in Distribution (M³)</i>
(1)	(2)	(3)	(4)	(5)
01. PDAM Unit Camplong/Fatuleu	75 143	54 704	3 700	20 439
02. PDAM Unit Takari*)	-	-	3 700	-
03. PDAM Semau	563	469	3 700	94
04. PDAM Kabupaten Kupang *)	6 769 563	5 047 172	3 700	1 722 391
Jumlah/Total	6 845 269	5 102 345		1 742 924

Sumber: PDAM Kabupaten Kupang
Source PDAM of Kupang Regency

*) Melayani kebutuhan air untuk Kota Kupang
To supply water for Kupang City

PERDAGANGAN

TRADE

7

Perusahaan perdagangan menengah tahun 2017 sebanyak **18** unit

Perusahaan perdagangan besar tahun 2017 sebanyak **41** unit

Perusahaan perdagangan kecil tahun 2017 sebanyak **19** unit

Jumlah pasar tradisional tahun 2017 sebanyak **43** pasar



ULASAN SINGKAT A BRIEF NOTE

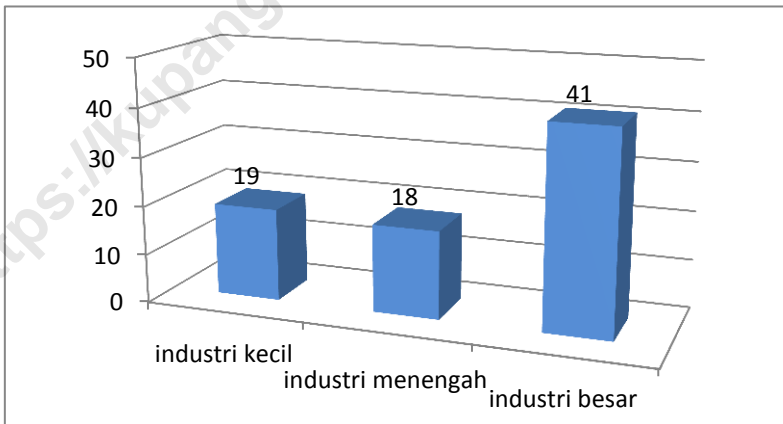
Pada tahun 2017, terdapat 78 perusahaan di Kupang yang terdiri dari 41 perusahaan besar, 18 perusahaan menengah dan 19 perusahaan kecil.

In 2017, there were 78 establishments in Kupang Regency, which included 41 big establishment, 18 medium establishments and 19 establishments.

Dalam dua tahun terakhir, jumlah perusahaan di kabupaten ini tidak mengalami perubahan yakni tetap 78 perusahaan.

Within last two years, number of establishments in this regency do not change, it was 78 establishments.

Gambar 7.1 Jumlah Perusahaan di Kabupaten Kupang, 2017
Figure Number of Establishments in Kupang Regency, 2017



Tabel : 7.1
Table

**Jumlah Perusahaan Perdagangan Menurut Jenis
Perusahaan di Kabupaten Kupang, 2015-2017**
*Number of Establishments by Trade Scale in Kupang
Regency, 2015-2017*

T a h u n <i>Year</i>	Besar <i>Large</i>	Menengah <i>Medium</i>	Kecil <i>Small</i>	Jumlah <i>Total</i>
(1)	(2)	(3)	(4)	(5)
2015	78
2016	78
2017	41	18	19	78

Sumber: Dinas Penanaman Modal dan Pelayanan Terpadu Satu Pintu Kabupaten Kupang
Source Board of Investment & Integrated Licensing Service

Tabel : 7.2 **Jumlah Perusahaan Dirinci Berdasarkan Bentuk Badan Hukum di Kabupaten Kupang, 2015-2017**
Table **Number of Establishments by Type of Legal Entity in Kupang Regency, 2015-2017**

Bentuk Badan Hukum <i>Type of Legal Entity</i>	2015	2016	2017
(1)	(2)	(3)	(4)
PT <i>Limited Liability Corporation</i>	33	37	33
Koperasi <i>Cooperative</i>	-	1	2
Firma <i>Partnership</i>	-	-	-
CV <i>Limited Partnership</i>	-	24	20
Perusahaan Perorangan <i>Private Enterprise</i>	-	16	23
Badan Usaha Lain <i>Other Types of Legal Entities</i>	-	-	-
Jumlah/Total	33	78	78

Sumber: Dinas Penanaman Modal dan Pelayanan Terpadu Satu Pintu Kabupaten Kupang
Source Board of Investment & Integrated Licensing Service

Tabel : 7.3 **Jumlah Perusahaan Menurut Sektor Usaha di Kabupaten Kupang, 2015-2017**
Table : *Number of Establishments by Business Sector in Kupang Regency, 2015-2017*

Sektor Usaha <i>Business Sector</i>	2015	2016	2017
(1)	(2)	(3)	(4)
1. Pertanian, Perkebunan, Kehutanan&Perikanan/ <i>Agriculture, Estates, Forestry & Fishery</i>	-	-	2
2. Pertambangan & Penggalian/ <i>Mining & Quarrying</i>	-	-	11
3. Industri Pengolahan/ <i>Manufacturing Industry</i>	-	-	9
4. Listrik, Gas & Air Minum/ <i>Electricity, Gas & Water Supply</i>	-	-	5
5. Bangunan/ <i>Construction</i>	-	-	17
6. Perdagangan Besar & Eceran/ <i>Wholesale& Retail</i>	-	-	24
7. Angkutan, Pergudangan & Komunikasi/ <i>Transportation, Warehousing & Communication</i>	-	-	2
8. Keuangan, Asuransi, Usaha Persewaan Bangunan, Tanah & Jasa Perusahaan/ <i>Finance, Insurance, Ownership & Business Service</i>	-	-	6
9. Jasa Kemasyarakatan, Sosial & Perorangan/ <i>Community, Society & Private Services</i>	-	-	2
10. Kegiatan yang belum jelas batasannya/ <i>Unclearly Defined Trade</i>	-	-	-
Jumlah/Total	-	-	78

Sumber: Dinas Penanaman Modal dan Pelayanan Terpadu Satu Pintu Kabupaten Kupang
Source Board of Investment & Integrated Licensing Service

Tabel : 7.4 Jumlah Pasar Tradisional, Jenis Pasar dan Perkiraan Jumlah Pedagang Menurut Kecamatan di Kabupaten Kupang, 2017
Number of Traditional Markets, Market Type and Estimation of Number of Traders by Districts in Kupang Regency, 2017

Kecamatan <i>District</i>	Jumlah Pasar <i>Number of Markets^{*)}</i>	Frekuensi Kegiatan Pasar <i>Market Frequency</i>	Perkiraan Jumlah Pedagang <i>Estimation of Number of Traders</i>
(1)	(2)	(3)	(4)
01. Semau	2	Mingguan	80-100
02. Semau Selatan	1	Mingguan	15-20
03. Kupang Barat	1	Mingguan	50-100
04. Nekamese	-	-	-
05. Kupang Tengah	2	Mingguan	50-100
06. Taebenu	1	Mingguan	Tidak ada aktifitas
07. Amarasi	1	Mingguan	Tidak ada aktifitas
08. Amarasi Barat	2	Mingguan	80-130
09. Amarasi Selatan	3	Mingguan	50-150
10. Amarasi Timur	2	Mingguan	50-150
11. Kupang Timur	2	Mingguan dan harian	200-300
12. Amabi Oefeto Timur	2	Mingguan	50-150
13. Amabi Oefeto	2	Mingguan	50-150
14. Sulamu	2	Mingguan	50-150
15. Fatuleu	2	Mingguan	100-150
16. Fatuleu Barat	3	Mingguan	30-100
17. Fatuleu Tengah	2	Mingguan	30-100
18. Takari	5	Mingguan	100-150
19. Amfoang Selatan	1	Mingguan	30-60
20. Amfoang Barat Daya	1	Mingguan	50-100
21. Amfoang Utara	2	Mingguan	50-100
22. Amfoang Barat Laut	2	Mingguan	50-100
23. Amfoang Timur	1	Mingguan	50-100
24. Amfoang Tengah	1	Mingguan	50-100
Kabupaten Kupang <i>Kupang Regency</i>	43		

Sumber: Dinas Perindustrian dan Perdagangan Kabupaten Kupang
Source: *Industry and Trade Service of Kupang Regency*

- Keterangan :
 Jumlah pedagang tidak terdata dengan jelas karena pedagang selalu berpindah-pindah disesuaikan dengan hari pasar.

<https://kupangkab.bps.go.id>

Jumlah penumpang **Naik angkutan ferry** tahun 2017 sebanyak

173.892

Jumlah penumpang **Turun angkutan ferry** tahun 2017 sebanyak

140.260


Wisatawan **Kab. Kupang** tahun 2016

63.345

orang

Jumlah **surat yang dikirim** tahun 2016

9.877 surat



PENJELASAN TEKNIS

TECHNICAL NOTES

1. Data pengangkutan dan komunikasi meliputi:
 - a. Panjang Jalan
 - b. Angkutan Darat
 - c. Angkutan Udara
 - d. Angkutan Laut
 - e. Pos dan Telekomunikasi
 2. Kendaraan Bermotor adalah kendaraan yang digerakkan oleh peralatan teknik yang ada pada kendaraan itu. Biasanya digunakan untuk angkutan orang dan atau barang di atas jalan raya selain kendaraan yang berjalan di atas rel. Kendaraan bermotor yang dicatat adalah semua jenis kendaraan kecuali milik TNI/Polri dan Korps Diplomatik.
 3. Jalan adalah jalan dalam bentuk apapun yang terbuka untuk lalu lintas kendaraan umum. Data yang disajikan dalam publikasi ini adalah semua jalan di Indonesia baik dibawah wewenang pemerintah pusat maupun daerah baik provinsi maupun kabupaten.
 4. Sumber data pengangkutan dan komunikasi berasal dari masing-masing instansi terkait dan dikumpulkan oleh Badan Pusat Statistik (BPS) setiap tahun.
 5. Kantor Pos adalah pemberi layanan pengiriman barang, surat,
1. *Data of transportation and communication cover:*
 - a. *Length of Road*
 - b. *Land Transportation*
 - c. *Air Transportation*
 - d. *Sea Transportation*
 - e. *Post and Telecommunication*
 2. *Motor Vehicles are any types of vehicles motorized by machine in those vehicles. They are usually utilized to carry people and goods on road other than those vehicles moving on railway. All types of vehicles are recorded except those belong to Indonesia Army Force, Indonesian State Police and Diplomatic Corps.*
 3. *Road is any type of road for all types of transportation. Data of road covers all roads in Indonesia under the authority of central, provincial and regional governments.*
 4. *Data of transportation and communication are collected from related institutions and annually compiled by BPS-Statistics Indonesia (BPS).*
 5. *Post Office is an institutions dealing with the delivery of goods,*

uang, dan sebagainya dari suatu tempat ke tempat lain. Pengguna pelayanan biasanya diharuskan menempel perangko yang cukup pada sampul surat, kartu pos dan membayar sejumlah uang untuk pelayanan pos wesel, paket dan sebagainya.

letters, money and so on from one place to another place. Costumers are commonly charged by putting stamp on the envelope, post card and also charged by some amount of money for money order, post package and so on.

6. Telekomunikasi adalah setiap pemancaran, pengiriman dan atau penerimaan segala bentuk informasi dalam bentuk tanda-tanda, isyarat, tulisan, gambar, suara dan bunyi melalui system kawat, optik, radio atau system elektromagnetik lainnya.
7. Akomodasi ialah suatu usaha yang menggunakan satu atau sebagian bangunan yang disediakan secara khusus kepada setiap orang untuk menginap, makan, memperoleh pelayanan dan fasilitas lainnya dengan pembayaran.

6. *Telecommunication includes all transmitting, delivering and; or receiving all types of information such as signal, signification, transcription, image, sound and voice through wire, optic, and radio systems or other electromagnetic systems.*

7. *An accommodation is an establishment using a whole or a part of building for any person who is charged for lodging, food, services as well as other related facilities.*

Akomodasi dibedakan atas hotel dan akomodasi lainnya. Ciri khusus hotel adalah mempunyai restoran yang berada di bawah manajemen hotel tersebut.

Accommodation is divided into hotel and other accommodations. Specific characteristic of hotel is providing restaurant under hotel's management.

Hotel berbintang adalah hotel yang telah memenuhi persyaratan yang telah ditentukan seperti

A classified hotel is an accommodation that has met particular requirements such as

persyaratan fisik, bentuk pelayanan yang diberikan, kualifikasi tenaga kerja, jumlah kamar dan lainnya. Sedangkan hotel tidak berbintang yaitu hotel yang tidak memenuhi persyaratan yang telah ditentukan.

physical requirements, service provided, employees' qualification, number of rooms available and so on. Whereas, a non-classified hotel is an accommodation that has not met those requirements.

8. Rumah makan/restoran adalah usaha komersil yang menyediakan jasa pelayanan makanan dan minuman yang bertempat di sebagian atau seluruh bangunan permanen, dilengkapi peralatan untuk proses pembuatan, penyimpanan dan penjualan makanan dan minuman bagi umum.
 9. Wisatawan (turis) adalah setiap pengunjung yang mengunjungi suatu negara/wilayah di luar tempat tinggalnya, didorong oleh satu atau beberapa keperluan tanpa bermaksud memperoleh penghasilan di tempat yang dikunjungi dan lama kunjungan paling sedikit 24 jam tetapi tidak lebih dari satu tahun.
8. *Restaurant is a business to provide eating and drinking services in a whole or a part of permanent building utilizing tools for cooking, storing, and selling food and drink processes for anyone.*
 9. *A tourist is any person visiting a country/place other than his/her usual place of residence for any reason other than earning income from the country/place visited, and the length of stay is at least 24 hours, yet no more than one year.*

ULASAN SINGKAT
A BRIEF NOTE

Seiring dengan penambahan penduduk dan perkembangan aktifitas perekonomian, jumlah kendaraan di Kabupaten Kupang juga mengalami peningkatan. Jumlah kendaraan yang mengalami peningkatan yang cukup nyata adalah pick up yakni dari 1.402 unit di tahun 2015 menjadi 2.257 unit di tahun 2017. Kendaraan ini umumnya digunakan untuk mengangkut penumpang dan barang.

In line with the increase in the number of population as well as economic activities, number of vehicles in Kupang Regency also increased. Pick up was of the vehicles that increased significantly which were from 1.402 units in 2015 to 2.257 units in 2017. These vehicles, in general, were used to transporting people and goods.

Sementara, jumlah penumpang datang di tahun 2017 sebanyak 140.260 orang dan penumpang berangkat sebanyak 173.892 orang.

Whereas, number of embarked passengers in 2017 was 140.260 people and disembarked passengers was 173.892 people.

8.1 TRANSPORTASI TRANSPORTATION

Tabel : 8.1.1 **Jumlah Kendaraan Wajib Uji Jenis Bis Mini di Kabupaten Kupang, 2017**
Table **Number of Mini Buses Obligated To Get Motor Vehicles Regular Inspection in Kupang Regency, 2017**

Kecamatan <i>District</i>	Umum <i>Public</i>	Tidak Umum <i>Private</i>
(1)	(2)	(3)
01. Semau	-	-
02. Semau Selatan	-	-
03. Kupang Barat	26	-
04. Nekamese	1	-
05. Kupang Tengah	97	-
06. Taebenu	45	-
07. Amarasi	22	-
08. Amarasi Barat	15	-
09. Amarasi Selatan	7	-
10. Amarasi Timur	1	-
11. Kupang Timur	104	-
12. Amabi Oefeto Timur	1	-
13. Amabi Oefeto	5	-
14. Sulamu	18	-
15. Fatuleu	64	-
16. Fatuleu Barat	1	-
17. Fatuleu Tengah	1	-
18. Takari	11	-
19. Amfoang Selatan	-	-
20. Amfoang Barat Daya	-	-
21. Amfoang Utara	-	-
22. Amfoang Barat Laut	-	-
23. Amfoang Timur	-	-
24. Amfoang Tengah	-	-
2017	419	-
2016
2015	417	1

Sumber: Dinas Perhubungan Kabupaten Kupang
Source: Transportation Service of Kupang Regency

Tabel : 8.1.2 Jumlah Kendaraan Wajib Uji Jenis Bis Midi di Kabupaten Kupang, 2017
Table Number of Midi Buses Obligated To Get Motor Vehicles Regular Inspection in Kupang Regency, 2017

Kecamatan <i>District</i>	Umum <i>Public</i>	Tidak Umum <i>Private</i>
(1)	(2)	(3)
01. Semau	-	-
02. Semau Selatan	-	-
03. Kupang Barat	-	-
04. Nekamese	-	-
05. Kupang Tengah	-	-
06. Taebenu	-	-
07. Amarasi	-	-
08. Amarasi Barat	-	-
09. Amarasi Selatan	-	-
10. Amarasi Timur	-	-
11. Kupang Timur	-	-
12. Amabi Oefeto Timur	-	-
13. Amabi Oefeto	-	-
14. Sulamu	-	-
15. Fatuleu	-	-
16. Fatuleu Barat	-	-
17. Fatuleu Tengah	-	-
18. Takari	-	-
19. Amfoang Selatan	-	-
20. Amfoang Barat Daya	-	-
21. Amfoang Utara	-	-
22. Amfoang Barat Laut	-	-
23. Amfoang Timur	-	-
24. Amfoang Tengah	-	-
2017	-	-
2016	-	-
2015	-	-

Sumber: Dinas Perhubungan Kabupaten Kupang
Source Transportation Service of Kupang Regency

Tabel 8.1.3 : Jumlah Kendaraan Wajib Uji Jenis Bus di Kabupaten Kupang, 2017
Number of Buses Obligated To Get Motor Vehicles Regular Inspection in Kupang Regency, 2017

Kecamatan <i>District</i>	Umum <i>Public</i>	Tidak Umum <i>Private</i>
(1)	(2)	(3)
01. Semau	-	-
02. Semau Selatan	-	-
03. Kupang Barat	-	-
04. Nekamese	-	-
05. Kupang Tengah	2	-
06. Taebenu	2	1
07. Amarasi	1	-
08. Amarasi Barat	-	-
09. Amarasi Selatan	1	-
10. Amarasi Timur	1	-
11. Kupang Timur	-	5
12. Amabi Oefeto Timur	2	-
13. Amabi Oefeto	1	-
14. Sulamu	-	-
15. Fatuleu	2	-
16. Fatuleu Barat	1	-
17. Fatuleu Tengah	-	-
18. Takari	13	-
19. Amfoang Selatan	1	-
20. Amfoang Barat Daya	-	-
21. Amfoang Utara	3	-
22. Amfoang Barat Laut	-	-
23. Amfoang Timur	3	-
24. Amfoang Tengah	-	-
2017	33	6
2016	31	2

Sumber: Dinas Perhubungan Kabupaten Kupang
Source Transportation Service of Kupang Regency

Tabel : 8.1.4 Jumlah Kendaraan Wajib Uji Jenis Taxi di Kabupaten Kupang, 2017
Table Number of Taxis Obligated To Get Motor Vehicles Regular Inspection in Kupang Regency, 2017

Kecamatan <i>District</i>	Umum <i>Public</i>	Tidak Umum <i>Private</i>
(1)	(2)	(3)
01. Semau	-	-
02. Semau Selatan	-	-
03. Kupang Barat	-	-
04. Nekamese	-	-
05. Kupang Tengah	4	-
06. Taebenu	11	-
07. Amarasi	-	-
08. Amarasi Barat	-	-
09. Amarasi Selatan	-	-
10. Amarasi Timur	-	-
11. Kupang Timur	-	-
12. Amabi Oefeto Timur	-	-
13. Amabi Oefeto	-	-
14. Sulamu	-	-
15. Fatuleu	-	-
16. Fatuleu Barat	-	-
17. Fatuleu Tengah	-	-
18. Takari	-	-
19. Amfoang Selatan	-	-
20. Amfoang Barat Daya	-	-
21. Amfoang Utara	-	-
22. Amfoang Barat Laut	-	-
23. Amfoang Timur	-	-
24. Amfoang Tengah	-	-
2017	15	-
2016

Sumber: Dinas Perhubungan Kabupaten Kupang
Source Transportation Service of Kupang Regency

Tabel : 8.1.5 **Jumlah Kendaraan Wajib Uji Jenis D Truk di Kabupaten Kupang, 2017**
Table *Number of Trucks Obligated To Get Motor Vehicles Regular Inspection in Kupang Regency, 2017*

Kecamatan <i>District</i>	Umum <i>Public</i>	Tidak Umum <i>Private</i>
(1)	(2)	(3)
01. Semau	12	3
02. Semau Selatan	12	3
03. Kupang Barat	24	16
04. Nekamese	18	14
05. Kupang Tengah	58	18
06. Taebenu	18	18
07. Amarasi	28	13
08. Amarasi Barat	35	3
09. Amarasi Selatan	11	7
10. Amarasi Timur	16	15
11. Kupang Timur	85	32
12. Amabi Oefeto Timur	19	5
13. Amabi Oefeto	14	17
14. Sulamu	24	15
15. Fatuleu	55	6
16. Fatuleu Barat	21	1
17. Fatuleu Tengah	15	12
18. Takari	27	6
19. Amfoang Selatan	11	4
20. Amfoang Barat Daya	14	-
21. Amfoang Utara	12	-
22. Amfoang Barat Laut	11	-
23. Amfoang Timur	12	2
24. Amfoang Tengah	5	-
2017	557	210
<i>Sumber:</i> Dinas Perhubungan Kabupaten Kupang		
<i>Source</i> <i>Transportation Service of Kupang Regency</i>		

Tabel : 8.1.6 Jumlah Kendaraan Wajib Uji Jenis L Truk di Kabupaten Kupang, 2017
Table Number of Trucks Obligated To Get Motor Vehicles Regular Inspectionin Kupang Regency, 2017

Kecamatan <i>District</i>	Umum <i>Public</i>	Tidak Umum <i>Private</i>
(1)	(2)	(3)
01. Semau	4	2
02. Semau Selatan	6	1
03. Kupang Barat	8	3
04. Nekamese	7	5
05. Kupang Tengah	12	14
06. Taebenu	12	9
07. Amarasi	12	5
08. Amarasi Barat	28	4
09. Amarasi Selatan	4	3
10. Amarasi Timur	7	-
11. Kupang Timur	41	20
12. Amabi Oefeto Timur	8	1
13. Amabi Oefeto	3	-
14. Sulamu	10	12
15. Fatuleu	13	5
16. Fatuleu Barat	4	-
17. Fatuleu Tengah	3	-
18. Takari	9	5
19. Amfoang Selatan	6	1
20. Amfoang Barat Daya	5	-
21. Amfoang Utara	5	1
22. Amfoang Barat Laut	3	-
23. Amfoang Timur	4	2
24. Amfoang Tengah	3	-
2017	217	93

Sumber: Dinas Perhubungan Kabupaten Kupang
Source Transportation Service of Kupang Regency

Tabel : 8.1.7 **Jumlah Kendaraan Wajib Uji Jenis Tangki di Kabupaten Kupang, 2017**
Table : *Number of Tank Trucks Obligated To Get Motor Vehicles Regular Inspection in Kupang Regency, 2017*

Kecamatan <i>District</i>	Umum <i>Public</i>	Tidak Umum <i>Private</i>
(1)	(2)	(3)
01. Semau	1	1
02. Semau Selatan	-	-
03. Kupang Barat	-	8
04. Nekamese	-	-
05. Kupang Tengah	4	5
06. Taebenu	1	10
07. Amarasi	-	-
08. Amarasi Barat	-	1
09. Amarasi Selatan	-	-
10. Amarasi Timur	-	-
11. Kupang Timur	7	13
12. Amabi Oefeto Timur	-	-
13. Amabi Oefeto	-	-
14. Sulamu	-	-
15. Fatuleu	-	4
16. Fatuleu Barat	-	-
17. Fatuleu Tengah	-	-
18. Takari	-	2
19. Amfoang Selatan	-	-
20. Amfoang Barat Daya	-	-
21. Amfoang Utara	-	-
22. Amfoang Barat Laut	-	-
23. Amfoang Timur	-	-
24. Amfoang Tengah	-	-
2017	13	44

Sumber: Dinas Perhubungan Kabupaten Kupang
Source *Transportation Service of Kupang Regency*

Tabel : 8.1.8 Jumlah Kendaraan Wajib Uji Jenis Pick Up di Kabupaten Kupang, 2017
Table Number of Pickups Obligated To Get Motor Vehicles Regular Inspectionin Kupang Regency, 2017

Kecamatan <i>District</i>	Umum <i>Public</i>	Tidak Umum <i>Private</i>
(1)	(2)	(3)
01. Semau	22	5
02. Semau Selatan	16	5
03. Kupang Barat	58	37
04. Nekamese	50	18
05. Kupang Tengah	306	112
06. Taebenu	119	65
07. Amarasi	92	34
08. Amarasi Barat	77	25
09. Amarasi Selatan	59	17
10. Amarasi Timur	45	20
11. Kupang Timur	380	127
12. Amabi Oefeto Timur	33	21
13. Amabi Oefeto	34	14
14. Sulamu	64	26
15. Fatuleu	107	29
16. Fatuleu Barat	26	12
17. Fatuleu Tengah	35	14
18. Takari	48	31
19. Amfoang Selatan	12	4
20. Amfoang Barat Daya	8	-
21. Amfoang Utara	9	1
22. Amfoang Barat Laut	5	-
23. Amfoang Timur	24	5
24. Amfoang Tengah	4	2
2017	1 633	624
2016
2015	1 112	290

Sumber: Dinas Perhubungan Kabupaten Kupang
Source Transportation Service of Kupang Regency

Tabel : 8.1.9 **Panjang Jalan Menurut Status di Kabupaten Kupang (Km), 2014-2016**
Table : 8.1.9 *Length of Road by Status in Kupang Regency (Km), 2014-2016*

Status	2014	2015	2016
(1)	(2)	(3)	(4)
01. Negara <i>State</i>	65,10	65,10	65,10
02. Provinsi <i>Province</i>	170,88	170,88	170,88
03. Kabupaten <i>Regency</i>	697,47	697,47	697,47
Jumlah/Total	933,45	933,45	933,45

Sumber: Dinas Pekerjaan Umum dan Penataan Ruang Kabupaten Kupang
Source *Public Work and Spatial Planning Service of Kupang Regency*

Tabel : 8.1.10 **Total Panjang Jalan di Kabupaten Kupang Menurut Jenis Permukaan (Km), 2015-2016**
Table : *Length of Road in Kupang Regency by Type of Surface (Km), 2015-2016*

Jenis Permukaan <i>Type of Surface</i>	2015	2016
(1)	(2)	(3)
01. <i>Aspal/Asphalted</i>	202,44	517,07
02. <i>Kerikil/Gravel</i>	261,76	159,42
03. <i>Tanah/Ground</i>	233,27	20,98
04. <i>TidakDirinci/Unspecified</i>	-	-
Jumlah/Total	697,47	697,47

Sumber: Dinas Pekerjaan Umum dan Penataan Ruang Kabupaten Kupang
Source *Public Work and Spatial Planning Service of Kupang Regency*

Tabel : 8.1.11
Table

Panjang Jalan Negara Menurut Jenis Permukaan di Kabupaten Kupang (Km), 2014-2016
Length of State Road Regency by Type of Surface in Kupang (Km), 2014-2016

Jenis Permukaan <i>Type of Surface</i>	2014	2015	2016
(1)	(2)	(3)	(4)
01. Aspal/ <i>Asphalted</i>
02. Kerikil/ <i>Gravel</i>
03. Tanah/ <i>Ground</i>
04. TidakDirinci/ <i>Unspecified</i>
Jumlah/Total

Sumber: Dinas Pekerjaan Umum dan Penataan Ruang Kabupaten Kupang
Source Public Work and Spatial Planning Service of Kupang Regency

Tabel
Table :8.1.12

Panjang Jalan Provinsi Menurut Jenis Permukaan di Kabupaten Kupang (Km), 2015-2016
Length of Provincial Road by Type of Surface in Kupang Regency (Km), 2015-2016

Jenis Permukaan <i>Type of Surface</i>	2015	2016
(1)	(2)	(3)
01. Aspal/ <i>Asphalted</i>
02. Kerikil/ <i>Gravel</i>
03. Tanah/ <i>Ground</i>
04. TidakDirinci/ <i>Unspecified</i>
Jumlah/Total

Sumber: Dinas Pekerjaan Umum dan Penataan Ruang Kabupaten Kupang
Source *Public Work and Spatial Planning Service of Kupang Regency*

Tabel : 8.1.13
Table

Panjang Jalan Kabupaten Menurut Jenis Permukaan di Kabupaten Kupang (Km), 2014-2016
Length of Regency's Road by Type of Surface in Kupang Regency (Km), 2014-2016

Jenis Permukaan <i>Type of Surface</i>	2014	2015	2016
(1)	(2)	(3)	(4)
01. Aspal/ <i>Asphalted</i>	138,71	202,44	517,07
02. Kerikil/ <i>Gravel</i>	295,76	261,76	159,42
03. Tanah/ <i>Ground</i>	263,00	233,27	20,98
04. TidakDirinci/ <i>Unspecified</i>	-	-	-
Jumlah/Total	697,47	697,47	697,47

Sumber: Dinas Pekerjaan Umum dan Penataan Ruang Kabupaten Kupang
Source Public Work and Spatial Planning Service of Kupang Regency

Tabel : 8.1.14 **Total Panjang Jalan Menurut Kondisi Jalan di Kabupaten Kupang (Km), 2015-2016**
Table *Length of Road by Condition in Kupang Regency (Km), 2015-2016*

Kondisi Jalan <i>Road Condition</i>	2015	2016
(1)	(2)	(3)
1. Baik/ <i>Good</i>	202,44	517,86
2. Sedang/ <i>Moderate</i>	122,96	56,25
3. Rusak/ <i>Damaged</i>	84,24	58,11
4. Rusak Berat/ <i>Severely Damaged</i>	287,83	65,25
Jumlah/Total	697,47	697,47

Sumber: Dinas Pekerjaan Umum dan Penataan Ruang Kabupaten Kupang
Source *Public Work and Spatial Planning Service of Kupang Regency*

Tabel : 8.1.15 **Panjang Jalan Negara di Kabupaten Kupang Menurut Kondisi Jalan (Km), 2014-2016**
Table : *Length of State Road in Kupang Regency by Condition (Km), 2014-2016*

Kondisi Jalan <i>Road Condition</i>	2014	2015	2016
(1)	(2)	(3)	(4)
1. Baik/ <i>Good</i>
2. Sedang/ <i>Moderate</i>
3. Rusak/ <i>Damaged</i>
4. Rusak Berat/ <i>Severely Damaged</i>
Jumlah/Total

Sumber: Dinas Pekerjaan Umum dan Penataan Ruang Kabupaten Kupang
Source: *Public Work and Spatial Planning Service of Kupang Regency*

Tabel : 8.1.16 **Panjang Jalan Provinsi di Kabupaten Kupang Menurut Kondisi Jalan (Km), 2014-2015**
Table *Length of Provincial Road in Kupang Regency by Condition (Km), 2014-2015*

Kondisi Jalan <i>Road Condition</i>	2014	2015
(1)	(2)	(3)
1. Baik/ <i>Good</i>
2. Sedang/ <i>Moderate</i>
3. Rusak/ <i>Damaged</i>
4. Rusak Berat/ <i>Severely Damaged</i>
Jumlah/Total

Sumber: Dinas Pekerjaan Umum dan Penataan Ruang Kabupaten Kupang
Source *Public Work and Spatial Planning Service of Kupang Regency*

Tabel : 8.1.17 **Panjang Jalan Kabupaten Menurut Kondisi Jalan di Kabupaten Kupang (Km), 2014-2016**
Length of Regency Road by Condition in Kupang Regency (Km), 2014-2016

Kondisi Jalan <i>Road Condition</i>	2014	2015	2016
(1)	(2)	(3)	(4)
1. Baik/ <i>Good</i>	164,84	202,44	517,86
2. Sedang/ <i>Moderate</i>	178,15	122,96	56,25
3. Rusak/ <i>Damaged</i>	96,43	84,24	58,11
4. Rusak Berat/ <i>Severely Damaged</i>	298,05	287,83	65,25
Jumlah/Total	697,47	697,47	697,47

Sumber: Dinas Pekerjaan Umum dan Penataan Ruang Kabupaten Kupang
Source Public Work and Spatial Planning Service of Kupang Regency

Tabel : 8.1.18 **Panjang Jalan Menurut Kelas Jalan di Kabupaten Kupang (Km), 2014-2016**
Table **Length of Roadby Road Classification in Kupang Regency (Km), 2014-2016**

Kelas Jalan <i>Road Classification</i>	2014	2015	2016
(1)	(2)	(3)	(4)
1. Kelas I <i>Classification I</i>	-	-	-
2. Kelas II <i>Classification II</i>	-	-	-
3. Kelas III <i>Classification III</i>	-	-	-
4. Kelas III A <i>Classification III A</i>	233,23	233,23	233,23
5. Kelas III B <i>Classification III B</i>	464,24	464,24	464,24
6. Kelas III C <i>Classification III C</i>	-	-	-
7. Tidak Dirinci <i>Unspecified</i>	-	-	-
Jumlah/Total	697,47	697,47	697,47

Sumber: Dinas Pekerjaan Umum dan Penataan Ruang Kabupaten Kupang
Source **Public Work and Spatial Planning Service of Kupang Regency**

Tabel : 8.1.19 **Panjang Jalan Negara Menurut Kelas Jalan di Kabupaten Kupang (Km), 2014-2016**
Length of State Road by Road Classification in Kupang Regency (Km), 2014-2016

Kelas Jalan <i>Road Classification</i>	2014	2015	2016
(1)	(2)	(3)	(4)
1. Kelas I <i>Classification I</i>
2. Kelas II <i>Classification II</i>
3. Kelas III <i>Classification III</i>
4. Kelas III A <i>Classification III A</i>
5. Kelas III B <i>Classification III B</i>
6. Kelas III C <i>Classification III C</i>
7. Tidak Dirinci <i>Unspecified</i>
Jumlah/Total

Sumber: Dinas Pekerjaan Umum dan Penataan Ruang Kabupaten Kupang
Source *Public Work and Spatial Planning Service of Kupang Regency*

Tabel : 8.1.20 **Panjang Jalan Provinsi Menurut Kelas Jalan di Kabupaten Kupang (Km), 2015-2016**
Table *Length of Provincial Road by Road Classification in Kupang Regency (Km), 2015-2016*

Kelas Jalan <i>Road Classification</i>	2015	2016
(1)	(2)	(2)
1. Kelas I <i>Classification I</i>
2. Kelas II <i>Classification II</i>
3. Kelas III <i>Classification III</i>
4. Kelas III A <i>Classification III A</i>
5. Kelas III B <i>Classification III B</i>
6. Kelas III C <i>Classification III C</i>
7. TidakDirinci <i>Unspecified</i>
Jumlah/Total

Sumber: Dinas Pekerjaan Umum dan Penataan Ruang Kabupaten Kupang
Source *Public Work and Spatial Planning Service of Kupang Regency*

Tabel
Table

: 8.1.21

**Panjang Jalan Kabupaten Menurut Kelas Jalan di
Kabupaten Kupang (Km), 2014-2016**

*Length of Regency Road by Road Classification in Kupang
Regency (Km), 2014-2016*

Kelas Jalan <i>Road Classification</i>	2014	2015	2016
(1)	(2)	(3)	(4)
1. Kelas I <i>Classification I</i>	-	-	-
2. Kelas II <i>Classification II</i>	-	-	-
3. Kelas III <i>Classification III</i>	-	-	-
4. Kelas III A <i>Classification III A</i>	233,23	233,23	233,23
5. Kelas III B <i>Classification III B</i>	464,24	464,24	464,24
6. Kelas III C <i>Classification III C</i>	-	-	-
7. TidakDirinci <i>Unspecified</i>	-	-	-
Jumlah/Total	697,47	697,47	697,47

Sumber: Dinas Pekerjaan Umum dan Penataan Ruang Kabupaten Kupang
Source *Public Work and Spatial Planning Service of Kupang Regency*

Tabel : 8.1.22
Table

**Jumlah Kunjungan Angkutan Penyeberangan Ferry Pada
Pelabuhan Bolok-Kabupaten Kupang Menurut Bulan,
2015-2016**

*Number of Ferries Visiting Port of Bolok-Kupang Regency by
Month, 2015-2016*

Bulan Month	2015	2016
(1)	(2)	(3)
01. Januari/ <i>January</i>	171	238
02. Februari/ <i>February</i>	174	160
03. Maret/ <i>March</i>	230	309
04. April/ <i>April</i>	262	312
05. Mei/ <i>May</i>	240	311
06. Juni/ <i>June</i>	247	364
07. Juli/ <i>July</i>	249	401
08. Agustus/ <i>August</i>	241	314
09. September/ <i>September</i>	241	377
10. Oktober/ <i>October</i>	285	408
11. November/ <i>November</i>	261	422
12. Desember/ <i>December</i>	294	391
Jumlah/<i>Total</i>	2 865	4 007

Sumber: PT. ASDP Cabang Kupang

Source State-Owned River, Lake and Ferry Service Company of Kupang Branch

Tabel : 8.1.23
Table

Jumlah Penumpang Angkutan Penyeberangan Ferry yang Naik dan Turun Pada Pelabuhan Bolok-Kabupaten Kupang Menurut Bulan, 2017

Number of Ferries' Passengers Embarking and Disembarking in Port of Bolok-Kupang Regency by Month, 2017

Bulan <i>Month</i>	Jumlah Penumpang <i>Number of Passengers</i>	
	Naik <i>Embark</i>	Turun <i>Disembark</i>
(1)	(2)	(3)
01. Januari/ <i>January</i>	5 412	6 835
02. Februari/ <i>February</i>	4 754	4 644
03. Maret/ <i>March</i>	7	2
04. April/ <i>April</i>	13 309	10 917
05. Mei/ <i>May</i>	14 076	11 920
06. Juni/ <i>June</i>	22 429	16 698
07. Juli/ <i>July</i>	29 719	22 886
08. Agustus/ <i>August</i>	17 616	16 078
09. September/ <i>September</i>	16 563	16 610
10. Oktober/ <i>October</i>	16 775	12 800
11. November/ <i>November</i>	13 475	10 435
12. Desember/ <i>December</i>	19 757	10 499
Jumlah/Total	173 892	140 260

Sumber: PT. ASDP Cabang Kupang

Source: *State-Owned River, Lake and Ferry Service Company of Kupang Branch*

Tabel : 8.1.24
Table

Volume Bongkar Muat Barang Angkutan Penyeberangan Ferry Pada Pelabuhan Bolok-KabupatenKupang (Ton) Menurut Bulan, 2017

Volume of Loaded and Unloaded Ferries' Cargoes in Port of Bolok-Kupang Regency (Ton) by Month, 2017

Bulan <i>Month</i>	Volume Barang <i>Volume of Cargoes</i>	
	Muat <i>Loaded</i>	Bongkar <i>Unloaded</i>
(1)	(2)	(3)
01. Januari/ <i>January</i>	264	120
02. Februari/ <i>February</i>	344	29
03. Maret/ <i>March</i>	-	-
04. April/ <i>April</i>	332	82
05. Mei/ <i>May</i>	281	112
06. Juni/ <i>June</i>	286	75
07. Juli/ <i>July</i>	626	104
08. Agustus/ <i>August</i>	756	91
09. September/ <i>September</i>	790	187
10. Oktober/ <i>October</i>	704	189
11. November/ <i>November</i>	627	109
12. Desember/ <i>December</i>	387	91
Jumlah/Total	5 397	1 189

Sumber: PT. ASDP Cabang Kupang

Source *State-Owned River, Lake and Ferry Service Company of Kupang Branch*

8.2 KOMUNIKASI COMMUNICATION

Tabel : 8.2.1 **Jumlah Kantor Pos di Kabupaten Kupang Menurut Kecamatan, 2016**
Table **Number of Post Offices in Kupang Regency by District, 2016**

Kecamatan		Kantor Pos Pembantu
<i>District</i>		<i>Sub Post Office</i>
(1)		(2)
01.	Semau	1
02.	Semau Selatan	-
03.	Kupang Barat	1
04.	Nekamese	-
05.	Kupang Tengah	1
06.	Taebenu	-
07.	Amarasi	1
08.	Amarasi Barat	1
09.	Amarasi Selatan	-
10.	Amarasi Timur	-
11.	Kupang Timur	1
12.	Amabi Oefeto Timur	-
13.	Amabi Oefeto	-
14.	Sulamu	-
15.	Fatuleu	1
16.	Fatuleu Barat	-
17.	Fatuleu Tengah	-
18.	Takari	-
19.	Amfoang Selatan	-
20.	Amfoang Barat Daya	-
21.	Amfoang Utara	-
22.	Amfoang Barat Laut	-
23.	Amfoang Timur	1
24.	Amfoang Tengah	-
2016		8
2015		3
2014		6

Sumber: PT Pos Indonesia Cabang Kupang

Source: Pos Indonesia of Kupang Branch

Tabel
Table : 8.2.2

**Jumlah Surat Yang Dikirim di Kabupaten Kupang
Menurut Jenis Surat, 2015-2016**
*Number of Delivered Letters in Kupang Regency by Type
of Letter, 2015-2016*

Jenis Surat <i>Type of Letter</i>	2015	2016
(1)	(2)	(3)
1. Surat Pos Standar/ <i>Standard Letter</i>	-	-
2. Surat Pos Luar Negeri/ <i>Overseas Letter</i>	70	88
3. Surat Pos Terdaftar/ <i>Tercatat/Registered Letter</i>	-	-
4. Surat Pos Kilat Khusus/ <i>Express Post Letter</i>	8 003	9 789
5. Surat Pos Dinas Bebas Bea/ <i>Duty Free Governmental Post Letter</i>	-	-
Jumlah/<i>Total</i>	8 073	9 877

Sumber: PT Pos Indonesia Cabang Kupang
Source Pos Indonesia of Kupang Branch

Tabel : 8.2.3 Jumlah Pelanggan Telepon di Kabupaten Kupang Menurut Kecamatan, 2014-2016
Table Number of Fixed Phone Costumers in Kupang Regency by Districts, 2014-2016

Kecamatan <i>District</i>	2015	2016	2017
(1)	(2)	(3)	(4)
01. Semau	-	-	-
02. Semau Selatan	-	-	-
03. Kupang Barat	-	-	-
04. Nekamese	-	-	-
05. Kupang Tengah	-	-	-
06. Taebenu	-	-	-
07. Amarasi	-	-	-
08. Amarasi Barat	-	-	-
09. Amarasi Selatan	-	-	-
10. Amarasi Timur	-	-	-
11. Kupang Timur	54	54	81
12. Amabi Oefeto Timur	-	-	-
13. Amabi Oefeto	-	-	-
14. Sulamu	-	-	-
15. Fatuleu	-	-	-
16. Fatuleu Barat	-	-	-
17. Fatuleu Tengah	-	-	-
18. Takari	-	-	-
19. Amfoang Selatan	-	-	-
20. Amfoang Barat Daya	-	-	-
21. Amfoang Utara	-	-	-
22. Amfoang Barat Laut	-	-	-
23. Amfoang Timur	-	-	-
24. Amfoang Tengah	-	-	-
Kabupaten Kupang <i>Kupang Regency</i>	54	54	81

Sumber: PT Telkom Cabang Kupang

Source *Semi-Privatized Government-Owned Telecommunication Company of Kupang Branch*

8.3 PARIWISATA TOURISM

Tabel : 8.3.1 Jumlah Penginapan (Akomodasi Lainnya), Kamar, Tempat Tidur dan Tenaga Kerja Menurut Kecamatan di Kabupaten Kupang, 2016

Number of Inns (Other Accommodations), Rooms, Beds, and Workers by District in Kupang Regency, 2016

Kecamatan <i>District</i>	Penginapan <i>Inn</i>	Kamar <i>Room</i>	Tempat Tidur <i>Bed</i>	Tenaga Kerja <i>Worker</i>
(1)	(2)	(3)	(4)	(5)
01. Semau	-	-	-	-
02. Semau Selatan	-	-	-	-
03. Kupang Barat	2	10	10	4
04. Nekamese	1	10	10	4
05. Kupang Tengah	1	24	24	11
06. Taebenu	1	20	20	12
07. Amarasi	-	-	-	-
08. Amarasi Barat	-	-	-	-
09. Amarasi Selatan	-	-	-	-
10. Amarasi Timur	-	-	-	-
11. Kupang Timur	-	-	-	-
12. Amabi Oefeto Timur	-	-	-	-
13. Amabi Oefeto	-	-	-	-
14. Sulamu	-	-	-	-
15. Fatuleu	1	30	60	10
16. Fatuleu Barat	-	-	-	-
17. Fatuleu Tengah	-	-	-	-
18. Takari	-	-	-	-
19. Amfoang Selatan	-	-	-	-
20. Amfoang Barat Daya	-	-	-	-
21. Amfoang Utara	-	-	-	-
22. Amfoang Barat Laut	-	-	-	-
23. Amfoang Timur	-	-	-	-
24. Amfoang Tengah	-	-	-	-
Kabupaten Kupang <i>Kupang Regency</i>	6	98	124	41

Sumber: Dinas Pariwisata Kabupaten Kupang

Source Tourism Service of Kupang Regency

Tabel : 8.3.2
Table

Jumlah Rumah Makan, Meja Makan, Kursi dan Tenaga Kerja Menurut Kecamatan di Kabupaten Kupang, 2016
Number of Restaurants, Dining Tables, Chairs and Workers by District in Kupang Regency, 2016

Kecamatan <i>District</i>	Rumah Makan <i>Restaurant</i>	Meja Makan <i>Dining Table</i>	Kursi <i>Chair</i>	Tenaga Kerja <i>Worker</i>
(1)	(2)	(3)	(4)	(5)
01. Semau	-	-	-	-
02. Semau Selatan	-	-	-	-
03. Kupang Barat	-	-	-	-
04. Nekamese	-	-	-	-
05. Kupang Tengah	10	38	130	20
06. Taebenu	3	18	72	12
07. Amarasi	2	8	32	8
08. Amarasi Barat	1	4	16	8
09. Amarasi Selatan	-	-	-	-
10. Amarasi Timur	-	-	-	-
11. Kupang Timur	20	80	320	40
12. Amabi Oefeto Timur	-	-	-	-
13. Amabi Oefeto	-	-	-	-
14. Sulamu	-	-	-	-
15. Fatuleu	4	16	64	12
16. Fatuleu Barat	-	-	-	-
17. Fatuleu Tengah	-	-	-	-
18. Takari	2	8	16	6
19. Amfoang Selatan	-	-	-	-
20. Amfoang Barat Daya	-	-	-	-
21. Amfoang Utara	-	-	-	-
22. Amfoang Barat Laut	-	-	-	-
23. Amfoang Timur	-	-	-	-
24. Amfoang Tengah	-	-	-	-
Kabupaten Kupang <i>Kupang Regency</i>	42	172	660	106

Sumber: Dinas Pariwisata Kabupaten Kupang
Source *Tourism Service of Kupang Regency*

Tabel : 8.3.3 Jumlah Wisatawan di Kabupaten Kupang Menurut Obyek Pariwisata di Kabupaten Kupang, 2014-2016
Number of Tourists in Kupang Regency, 2014-2016

Obyek Pariwisata-Kecamatan <i>Tourist Destination - District</i>	2014	2015	2016
(1)	(3)	(4)	(5)
01. Tablolong - Kupang Barat	13 116	16 000	13 900
02. Oenesu - Kupang Barat	12 700	12 600	13 900
03. Manikin - Kupang Tengah	8 110	4 100	4 545
04. Baumata - Taebenu	19 950	22 700	31 000
Jumlah/Total	53 876	55 400	63 345

Sumber: Dinas Pariwisata Kabupaten Kupang
Source *Tourism Service of Kupang Regency*

Tahun 2017 jumlah **koperasi yang berbadan hukum** di Kab. Kupang sebanyak **372 koperasi** dengan jumlah anggota sebanyak **25.383 anggota**

Tahun 2017 jumlah **nasabah tabungan bank** di Kab. Kupang sebanyak **94.702** nasabah



PENJELASAN TEKNIS

1. Cakupan Statistik Keuangan Negara meliputi:
 - a. Keuangan Pemerintah Pusat
 - b. Keuangan Pemerintah Daerah Provinsi
 - c. Keuangan Pemerintah Daerah Kabupaten/Kota
 - d. Keuangan Pemerintah Desa.
2. BPS mengumpulkan statistik Keuangan Pemerintah Daerah Kabupaten/Kota melalui instansi terkait di masing-masing kabupaten/kota.
3. Data statistik perbankan bersumber dari Bank Rakyat Indonesia dan Bank Pemerintah Daerah (Bank NTT).
4. Koperasi adalah badan usaha yang beranggotakan orang seorang atau badan hukum Koperasi dengan melandaskan kegiatannya berdasarkan prinsip Koperasi sekaligus sebagai gerakan ekonomi rakyat yang berdasar atas asas kekeluargaan.
5. Data harga-harga berasal dari survei harga yang dilakukan oleh BPS sementara data Koperasi dan pegadaian masing-masing diperoleh dari dinas dan perusahaan terkait di masing-masing wilayah.

TECHNICAL NOTES

1. *State Finance Statistics consists of:*
 - a. *Central Government Finance*
 - b. *Provincial Government Finance*
 - c. *District-Level Government Finance*
 - d. *Village-Level Government Finance*
2. *BPS collects Finance Statistics at regency/municipality levels from related regency/municipality institutions.*
3. *Banking statistics are from 'Bank Rakyat Indonesia' and Bank of NTT.*
4. *Cooperative is an establishment which members are people or establishments with legal status of cooperative. Its activities are based on cooperative principles and it is also as economic movement of the people.*
5. *Data of price is from BPS's survey of price while data of cooperative and pawnshop are collected from related services and establishments in each area.*

ULASAN SINGKAT
A BRIEF NOTE

Di Kabupaten Kupang, pendapatan pemerintah masih didominasi dari sumber DAU dan DAK. Pada tahun 2017, sebesar 59,15 persen realisasi pendapatan daerah berasal dari DAU dan 16,10 persen dari DAK. Sementara itu, pada tahun yang sama, PAD kabupaten muda ini berjumlah 119,098 milyar rupiah atau 10,4 persen dari total pendapatan. Dari sisi belanja, pada tahun 2017, porsi belanja tertinggi adalah untuk belanja pegawai yakni 37,17 persen. Disusul kemudian belanja barang dan jasa 25,36 persen dan belanja modal 17,51 persen.

Hingga saat ini, lembaga keuangan yang terdapat di Kabupaten Kupang adalah bank dan koperasi. Hingga tahun 2017, terdapat dua unit bank di wilayah kabupaten ini yakni bank umum pemerintah (BRI) dan bank pemerintah daerah (Bank NTT) dengan jumlah penabung 94.702 orang dan besar tabungan 62,724 milyar rupiah.

In Kupang Regency, government's revenue was dominated by General Allocation Funds and Special Allocation Funds. In 2017, 59,15 per cent of revenue was from General Allocation Funds and 16,10 per cent was from Special Allocation Funds. Whereas, in the same year, Regionally Generated Revenue of this regency was 119,098 billion rupiahs or 10,4 per cent of revenue. In terms of expenditure, in 2017, highest expenditure was for personnel expenditure (37,17 per cent). Followed by goods and services expenditure 25,36 per cent and capital expenditure (17,51 per cent)

Recently, two financial institutions in Kupang Regency were bank and cooperative. There were two banks in this regency namely general government bank (BRI) and regional government bank (Bank NTT) with 94.702 costumers and 62,724 billion rupiahs of savings.

9.1 KEUANGAN DAERAH REGIONAL FINANCE

Tabel : 9.1.1 **Rencanadan Realisas iAnggaran Pendapatan Pemerintah Kabupaten Kupang Tahun Anggaran 2017 (Ribuan Rupiah)**
Table **Estimation and Realization of Government Revenue Budget of Kupang Regency of 2017 Fiscal Year (Ribuan Rupiahs)**

Jenis Pendapatan <i>Type of Revenue</i>	Rencana <i>Estimation</i>	Realisasi <i>Realization</i>
(1)	(2)	(3)
PENDAPATAN /REVENUES	1 208 804 100,729	1 141 043 758,854
1. Pendapatan Asli Daerah <i>Regionally Generated Revenue</i>	142 012 329,803	119 098 060,635
1.1. Pajak Daerah/ <i>Regional Tax</i>	14 705 633,554	18 846 718,341
1.2. Retribusi Daerah/ <i>Regional Retribution</i>	14 042 797,532	5 797 929,674
1.3. Hasil Pengelolaan Kekayaan Daerah yang Dipisahkan/ <i>Separated Income from Regional Asset Management</i>	15 728 041,344	15 728 041,344
1.4. Lain-lain Pendapatan Asli Daerah yang Sah/ <i>Other Regionally Generated Revenues</i>	97 535 857,373	78 725 371,276
2. Dana Perimbangan <i>Balancing Fund</i>	908 016 520	868 290 193,863
2.1. Bagi Hasil Pajak/Bagi Hasil Bukan Pajak <i>Tax Revenue Sharing/Non-Tax Revenue Sharing</i>	12 515 433	9 640 846,684
2.2. Dana Alokasi Umum/ <i>General Allocation Grants</i>	674 899 674	674 899 674,000
2.3. Dana Alokasi Khusus/ <i>Specific Allocation Grants</i>	220 601 413	183 749 673,179
3. Lain-lain Pendapatan yang Sah <i>Other Legal Revenues</i>	158 775 250,926	153 655 504,356
3.1. Dana Bagi Hasil Pajak Dari Provinsi dan Pemerintah Daerah Lainnya/ <i>Tax Revenue Sharing from Provincial and Other Regional Governments</i>	30 468 370,926	25 348 624,356
3.2. Dana Penyesuaian dan Otonomi Khusus/ <i>Adjustment Fund and Special Autonomy Fund</i>	128 306 880	128 306 880
Pendapatan Daerah/Regional Revenue 2017	1 208 804 100,729	1 141 043 758,854
2016	1 218 620 776,400	1 170 478 007,668
2015	1 094 275 480,463	1 068 039 700,732

Sumber: Bagian Keuangan Sekretariat Daerah Kabupaten Kupang
Source: Finance Division in Regional Secretary of Kupang Regency

Tabel : 9.1.2 **Rencana dan Realisasi Anggaran Belanja Pemerintah Kabupaten Kupang Tahun Anggaran 2017 (Ribuan Rupiah)**
Estimation and Realization of Government Expenditure Budget of Kupang Regency of 2017 Fiscal Year (Thousand Rupiahs)

Jenis Pengeluaran Type of Expenditure	Rencana Estimation	Realisasi Realization
(1)	(2)	(3)
BELANJA /EXPENDITURES	1 308 488 834,696	1 220 116 670,345
1. Belanja Tidak Langsung <i>Indirect Expenditures</i>	677 825 139,777	657 419 675,386
a. Belanja Pegawai <i>Personnel Expenditure</i>	465 912 167,642	453 517 711,251
b. Belanja Hibah <i>Grant Expenditure</i>	7 788 857	7 725 257
c. Belanja Bantuan Sosial <i>Social Assistance Expenditure</i>	645 000	200 000
d. Belanja Bagi Hasil Kepada Provinsi/Kabupaten/Kota dan Pemerintah Desa <i>Sharing Expenditure to Province/Regency/Municipality and Village</i>	560 000	560 000
e. Belanja Bantuan Keuangan Kepada Provinsi/Kabupaten/Kota dan Pemerintahan Desa <i>Financial Assistance Expenditure to Province/Regency/Municipality and Village</i>	200 419 115,135	193 219 115,135
f. Belanja Tidak Terduga <i>Incidental Expenditure</i>	2 500 000	2 197 592
2. Belanja Langsung <i>Direct Expenditure</i>	630 663 694,919	562 696 994,959
a. Belanja Pegawai <i>Personnel Expenditure</i>	44 869 414,5	39 639 226
b. Belanja Barang dan Jasa <i>Goods and Services Expenditure</i>	335 288 267,116	309 374 853,857
c. Belanja Modal <i>Capital Expenditure</i>	250 506 013,303	213 682 915,102
Jumlah/Total	2017 1 308 488 834,696	1 220 116 670,345
	2016 1 536 088 525,289	1 379 301 640,935
	2015 1 253 921 843,081	909 247 570,817

Sumber: Bagian Keuangan Sekretariat Daerah Kabupaten Kupang
Source: Finance Division at Regional Secretariat of Kupang Regency

9.2 INFLASI DAN HARGA INFLATION AND PRICE

Tabel : 9.2.1 **Inflasi Kota Kupang, NTT dan Indonesia Menurut Bulan dan Kelompok Pengeluaran (persen), 2017**
Inflation Rate of Kupang City, NTT and Indonesia by Month and Expenditure Groups (per cent), 2017

Bulan Month	Kelompok Pengeluaran Expenditure Group							Umum General	
	1	2	3	4	5	6	7	Kota Kupang Kupang City	NTT
(1)	(2)	(3)	(4)	(5)	(6)	(7)	(8)	(9)	(10)
1. Jan/Jan	1,65	0,44	1,09	-0,89	0,16	0,49	0,24	0,79	0,74
2. Feb/Feb	0,17	0,22	0,40	1,68	-0,35	-0,49	-0,15	0,18	0,15
3. Mar/Mar	-3,86	0,11	0,12	-0,16	-0,04	0,06	0,42	-0,87	-0,79
4. Apr/Apr	-0,84	0,22	0,09	0,89	-0,09	0,34	2,12	0,29	0,24
5. Mei/May	-0,66	0,10	0,63	0,13	0,38	-0,19	-0,51	-0,06	-0,01
6. Jun/Jun	-1,29	0,44	-0,09	0,11	0,13	0,02	4,42	0,55	0,51
7. Jul/Jul	1,46	0,85	0,00	0,02	-0,03	-0,07	-3,64	-0,22	-0,16
8. Agt/Aug	-1,45	-0,05	0,22	0,19	0,13	1,15	-2,24	-0,61	-0,52
9. Sep/Sept	-1,78	-0,14	0,78	0,40	0,20	3,64	1,46	0,33	0,37
10. Okt/Oct	-1,50	0,04	0,55	0,58	0,56	0,01	-1,95	-0,50	-0,49
11. Nov/Nov	3,22	0,22	0,05	0,31	0,11	0,03	0,02	0,82	0,73
12. Des/Dec	2,54	0,59	0,08	0,14	0,09	0,00	3,54	1,35	1,22
PTP – 2017	-2,54	3,10	3,98	3,44	1,24	5,05	3,49	2,05	2,00
PTP – 2016	3,88	9,10	0,10	3,86	2,63	3,04	-2,40	2,31	2,48
PTP – 2015	9,55	8,63	3,34	6,32	5,56	4,36	-0,51	5,07	4,92

Sumber: BPS NTT

Source: BSP-Statistics of NTT Province

Keterangan/Remarks:

1. Bahan Makanan/Foodstuff
2. Makanan Jadi, Minuman, Rokok, Tembakau/Prepared Food, Beverage, Cigarette and Tobacco
3. Perumahan/Housing
4. Sandang/Clothes
5. Kesehatan/Health
6. Pendidikan, Rekreasi, dan Olahraga/Education, Recreation and Sports
7. Transportasi dan Komunikasi/Transportation and Communication

PTP: Point to Point Inflation

Tabel : 9.2.2 **Rata-rata Harga Eceran Barang-barang Strategis di Kabupaten Kupang, 2015-2017**
Average Retail Price of Nine Strategic Commodities in Kupang Regency, 2015-2017

(Rupiah/Rupiahs)

Jenis Barang Commodity	Satuan Units	2015	2016	2017
(1)	(2)	(3)	(4)	(5)
01. Beras Giling Lokal/Local Milled Rice	Kg	12 000	11 000	11 000
02. Beras Dolog/Dolog Rice	Kg	10 000	10 000	10 000
03. Gula Pasir/Refined Sugar	Kg	14 000	17 000	15 000
04. Ikan Asin/Salted Fish No. 1	Kg	65 000	65 000	70 000
05. Garam Non Yodium/Non-Iodized Salt	Kg	5 000	5 000	5 000
06. Minyak Tanah/Kerosene	Liter	HET	HET	HET
07. Minyak Bimoli/Bimoli Cooking Oil (620 ml)	Botol/Bottle	8 000	8 000	8 000
08. Sabun/Soap (Sunlight)	Batang/Bar	4 000	5 000	5 000
09. Tekstil/Textile (Blacu)	Meter	8 000	8 000	8 000
10. Batik Kasar/Raw Batik	Meter	12 000	12 000	15 000
11. Terigu/Flour	Kg	10 000	10 000	10 000
12. Semen/Cement (Kupang)	Zak/Sack	42 500	45 000	46 000
13. Bensin Premium/Premium Gasoline	Liter	7 300	6 950	6 450
14. Solar/Diesel Fuel	Liter	6 700	5 650	5 100
15. Telur Ayam/Chicken Egg	Butir/Item	2 000	2 000	2 000
16. Daging Sapi/Beef	Kg	90 000	90 000	90 000
17. Pupuk/Fertilizer (Urea)	Kg	HET	HET	HET
18. Besi Beton/Concrete Iron (6 mm)	Staf/Bar	32 000	34 500	36 000
19. Seng Atap /Zinc Roof (0,20)	Lembar/Sheet	42 500	45 000	48 000
20. Jagung Pipilan/Shelled Corn	Kg	5 000	5 000	5 000

Sumber: Dinas Perindustrian dan Perdagangan Kabupaten Kupang
 Source: Industry and Trade Service of Kupang Regency

Keterangan:

Harga minyak tanah mengacu SK Bupati Harga Eceran Tertinggi
Kerosene prices refer to the decision letter of the highest retail price
 Harga pupuk berdasarkan SK Harga Eceran Tertinggi
Fertilizer prices refer to the decision letter of the highest retail price

9.3 PERBANKAN BANKING

Tabel : 9.3.1 **Jumlah Bank Menurut Jenis Bank di Kabupaten Kupang, 2017**
Table *Number of Bank Offices by Type of Bank in Kupang Regency, 2017*

Jenis Bank <i>Type of Bank</i>	Jumlah <i>Number</i>
(1)	(2)
01. Bank Umum Pemerintah (BRI Unit)/ <i>Government's Public Bank (Sub-BRI)</i>	3
02. Bank Umum Swasta Nasional Bank Devisa/ <i>Private National Bank-Foreign Exchange Bank</i>	-
03. Bank Umum Swasta Nasional Bukan Bank Devisa/ <i>Private National Bank-Non Foreign Exchange Bank</i>	-
04. Bank Pemerintah Daerah/ <i>Regional Government Bank</i>	6
05. Bank Perkreditan Rakyat/ <i>Community Credit Bank</i>	-
Jumlah/Total	9

Sumber: BRI Unit Oesao dan Bank NTT Cabang Oelamasi
Source *Oesao Unit of BRI and Oelamasi Branch of Bank NTT*

Tabel : 9.3.2
Table

Jumlah Penabung dan Besarnya Tabungan Menurut Jenis Bank di Kabupaten Kupang, 2017

Number of Customers and the Amount of Saving Deposits by Type of Bank in Kupang Regency, 2017

Jenis Bank <i>Type of Bank</i>	Penabung <i>Customer</i>	Besar Tabungan <i>Savings Deposit</i> <i>(000 Rp)</i>
(1)	(2)	(3)
01. Bank Umum Pemerintah (BRI Unit)/ <i>Government's Public Bank (Sub-BRI)</i>	84 518	45 030 000
02. Bank Umum Swasta Nasional Bank Devisa/ <i>Private National Bank-Foreign Exchange Bank</i>		
03. Bank Umum Swasta Nasional Bukan Bank Devisa/ <i>Private National Bank-Non Foreign Exchange Bank</i>		
04. Bank Pemerintah Daerah/ <i>Regional Government Bank</i>	10 184	17 694 056
05. Bank Perkreditan Rakyat/ <i>Community Credit Bank</i>		
Jumlah/Total	94 702	62 724 056

Sumber: BRI Unit Camplong, Bank NTT Cabang Takari , Camplong, dan Oekabiti
Source *BRI of Camplong Units, Takari, Camplong and Oekabiti Branches of Bank NTT*

Tabel : 9.3.3
Table

**Posisi Kredit BRI Menurut Sektor Ekonomi di
Kabupaten Kupang, 2017**
*Outstanding Credits of BRI by Economic Sector in Kupang
Regency, 2017*

Sektor Ekonomi <i>Economic Sector</i>		Posisi Kredit <i>Outstanding Credits</i> (Rp)
(1)		(2)
01.	Pertanian/ <i>Agriculture</i>	2 215 000 000
02.	Pertambangan/ <i>Mining</i>	-
03.	Perindustrian/ <i>Manufacturing</i>	-
04.	Listrik dan Air/ <i>Electricity and Water Supply</i>	-
05.	Perdagangan/ <i>Trade</i>	12 149 000
06.	Konstruksi/ <i>Construction</i>	-
07.	Angkutan/ <i>Transportation</i>	-
08.	Jasa Dunia Usaha/ <i>Business Service</i>	-
09.	Jasa Sosial/ <i>Social Service</i>	-
10.	Jasa Dunia Usaha Lainnya/ <i>Other Business Services</i>	-
11.	PNS / <i>Civil Servant</i>	52 121 814 000
12.	Kredit Usaha Rakyat/ <i>Community Business Credit</i>	-
13.	Lainnya/ <i>Others</i>	-
Jumlah/Total		66 485 814 000

Sumber: BRI Unit Camplong
Source *Camplong Units of BRI*

Tabel : 9.3.4
Table

Posisi Kredit Bank NTT Menurut Sektor Ekonomi di Kabupaten Kupang, 2017
Outstanding Credits of Bank of NTT by Economic Sector in Kupang Regency, 2017

Sektor Ekonomi <i>Economic Sector</i>	Posisi Kredit <i>Outstanding Credits</i> (000 Rp)
(1)	(2)
01. Pertanian/ <i>Agriculture</i>	27 181 426
02. Pertambangan/ <i>Mining</i>	389 166
03. Perindustrian/ <i>Manufacturing</i>	636 569
04. Listrik dan Air/ <i>Electricity and Water Supply</i>	16 015
05. Perdagangan/ <i>Trade</i>	28 233 224
06. Konstruksi/ <i>Construction</i>	17 320 903
07. Angkutan/ <i>Transportation</i>	1 981 307
08. Jasa Dunia Usaha/ <i>Business Service</i>	7 045 011
09. Jasa Sosial/ <i>Social Service</i>	281 264
10. Lainnya/ <i>Others</i>	332 735 918
Jumlah/Total	415 820 803

Sumber: Bank NTT Cabang Oelamasi
Source Oelamasi Branches of Bank NTT

9.4 KOPERASI COOPERATIVE

Tabel
Table : 9.4.1

**Jumlah Koperasi yang Berbadan Hukum Menurut Jenisnya
di Kabupaten Kupang, 2015-2017**
*Number of Legal-Status Cooperatives by Type in Kupang
Regency, 2015-2017*

Jenis Koperasi <i>Type of Cooperative</i>	2015	2016	2017
(1)	(2)	(3)	(4)
01. Koperasi Unit Desa (KUD) <i>Village Unit Cooperative</i>	17	17	17
02. Koperasi Serba Usaha <i>Multipurpose Cooperative</i>	207	211	222
03. Koperasi Pegawai Negeri <i>Civil Servant Cooperative</i>	22	22	22
04. Koperasi Karyawan <i>Worker Cooperative</i>	5	5	5
05. Koperasi TNI dan Polri <i>Military and Police Cooperative</i>	3	3	4
06. Koperasi Kredit <i>Credit Cooperatives</i>	25	25	2
07. Koperasi Pertanian <i>Agricultural Cooperative</i>	15	15	14
08. Koperasi Pasar <i>Market Cooperative</i>	2	2	2
09. Koperasi Nelayan <i>Cooperative of Fisherman</i>	2	2	2
10. Koperasi Peternakan <i>Livestock Cooperative</i>	24	24	24
11. Koperasi Pesantren <i>'Pesantren' Cooperative</i>	1	1	1
12. Koperasi Perempuan <i>Women Cooperative</i>	11	11	11
13. Koperasi Pemuda <i>Youth Cooperatives</i>	3	3	3
14. Koperasi Lainnya *) <i>Other Cooperatives *)</i>	14	37	43

Sumber: Dinas Koperasi dan UMKM Kabupaten Kupang

Source: *Cooperative and Medium, Small and Micro Establishments Service of Kupang Regency*

Tabel
: 9.4.2
Table

Jumlah Anggota Koperasi dan KUD yang Berbadan Hukum Menurut Jenis Koperasi di Kabupaten Kupang, 2017
Number of Members of Village Unit Cooperatives and Other Legal-Status Cooperatives by Type in Kupang Regency, 2017

Jenis Koperasi <i>Type of Cooperative</i>	Jumlah Anggota <i>Number of Members</i>
(1)	(2)
01. Koperasi Unit Desa (KUD) <i>Village Unit Cooperative</i>	3 649
02. Koperasi Serba Usaha <i>Multipurpose Cooperative</i>	10 671
03. Koperasi Pegawai iNegeri <i>Civil Servant Cooperative</i>	2 700
04. Koperasi Karyawan <i>Worker Cooperative</i>	404
05. Koperasi TNI dan Polri <i>Military and Police Cooperative</i>	1 298
06. Koperasi Kredit <i>Credit Cooperatives</i>	2 281
07. Koperasi Pertanian <i>Agricultural Cooperative</i>	598
08. Koperasi Pasar <i>Market Cooperative</i>	67
09. Koperasi Nelayan <i>Cooperative of Fisherman</i>	81
10. Koperasi Peternakan <i>Livestock Cooperative</i>	1 667
11. Koperasi Pesantren <i>'Pesantren' Cooperative</i>	63
12. Koperasi Perempuan <i>Women Cooperative</i>	506
13. Koperasi Pemuda <i>Youth Cooperatives</i>	200
14. Koperasi Lainnya *) <i>Other Cooperatives *)</i>	1 198

Sumber: Dinas Koperasi dan UMKM Kabupaten Kupang

Source: *Cooperative and Medium, Small and Micro Establishments Service of Kupang Regency*

Tabel : 9.4.3 **Jumlah Simpanan Anggota Koperasi dan KUD yang Berbadan Hukum di Kabupaten Kupang Menurut Jenis Koperasi , 2017**
Total of Members' Deposit of Village Unit Cooperatives and Other Legal Status Cooperatives in Kupang Regency by Type, 2017

Jenis Koperasi <i>Type of Cooperative</i>	Simpanan (Rp) <i>Deposit</i>		
	Pokok <i>Preliminary</i>	Wajib <i>Obligatory</i>	Sukarela <i>Voluntary</i>
(1)	(2)	(3)	(4)
01. Koperasi Unit Desa (KUD) <i>Village Unit Cooperative</i>	202 234 287	76 028 135	18 558 717
02. Koperasi Serba Usaha <i>Multipurpose Cooperative</i>	2 268 141 309	1 464 480 998	561 059 117
03. Koperasi Pegawai Negeri <i>Civil Servant Cooperative</i>	190 588 446	991 874 052	120 937 115
04. Koperasi Karyawan <i>Worker Cooperative</i>	64 450 000	231 935 000	2 460 400
05. Koperasi TNI dan Polri <i>Military and Police Cooperative</i>	76 769 000	1 560 742 270	635 929 835
06. Koperasi Kredit <i>Credit Cooperatives</i>	470 250 000	6 704 636 500	12 533 423
07. Koperasi Pertanian <i>Agricultural Cooperative</i>	69 845 000	22 595 600	35 062 038
08. Koperasi Pasar <i>Market Cooperative</i>	4 000 000	1 783 000	2 800 000
09. Koperasi Nelayan <i>Cooperative of Fisherman</i>	10 650 000	7 170 000	-
10. Koperasi Peternakan <i>Livestock Cooperative</i>	245 997 500	368 481 775	8 008 946
11. Koperasi Pesantren <i>'Pesantren' Cooperative</i>	6 390 000	-	-
12. Koperasi Perempuan <i>Women Cooperative</i>	127 683 000	73 855 000	11 223 000
13. Koperasi Pemuda *) <i>Youth Cooperative *)</i>	270 583 000	121 050 000	26 023 000
14. Koperasi Simpan Pinjam <i>Saving and Credit Cooperative</i>	129 394 000	351 497 000	19 794 423
Jumlah/Total	4 111 975 542	11 971 129 330	1 451 440 014

Sumber: Dinas Koperasi dan UMKM Kabupaten Kupang

Source Cooperative and Medium, Small and Micro Establishments Service of Kupang Regency

Keterangan/remarks: *) Koperasi Pemuda, Koperasi Produsen, Koperasi Konsumen, Koperasi Jasa, Pusat Koperasi Youth Cooperatives, Producer Cooperatives, Consumption Cooperative, Service Cooperative, and Center Cooperative

Tabel : 9.4.4 Jumlah Nilai Hutang, Piutang, Volume Usaha, Sisa Hasil Usaha, Cadangan dan Lain-Lain Di Kabupaten Kupang Menurut Jenis Koperasi (Rupiah), 2017
Total of Debt Value, Account Receivable, Asset Scale, Net Profit, Reserve and Other Funds in Kupang Regency by Type of Cooperative (Rupiahs), 2017

Jenis Koperasi <i>Type of Cooperative</i>	Hutang <i>Debt</i>	Piutang <i>Account Receivable</i>	Sisa Hasil Usaha <i>Tahun Berjalan</i> <i>Current Year Net Profit</i>
(1)	(2)	(3)	(4)
01. Koperasi Unit Desa (KUD) <i>Village Unit Cooperative</i>	1 963 547 034	850 224 297	12 886 703
02. Koperasi Serba Usaha <i>Multipurpose Cooperative</i>	7 008 116 019	8 576 440 645	704 390 859
03. Koperasi PegawaiNegeri <i>Civil Servant Cooperative</i>	997 053 065	1 852 105 375	59 375 259
04. Koperasi Karyawan <i>Worker Cooperative</i>	488 898 996	947 403 831	155 439 766
05. Koperasi TNI danPolri <i>Military and Police Cooperative</i>	-	1 291 316 847	210 545 678
06. Koperasi Kredit <i>Credit Cooperatives</i>	1 587 062 712	10 828 153 350	680 337 609
07. Koperasi Pertanian <i>Agricultural Cooperative</i>	1 358 048 079	4 564 068 098	61 578 400
08. Koperasi Pasar <i>Market Cooperative</i>	978 330 350	1 448 344 788	478 265 096
09. Koperasi Nelayan <i>Cooperative of Fisherman</i>	-	47 321 820	1 209 100
10. Koperasi Peternakan <i>Livestock Cooperative</i>	36 132 299	238 633 068	17 382 131
11. Koperasi Pesantren <i>'Pesantren' Cooperative</i>	-	-	-
12. Koperasi Perempuan <i>Women Cooperative</i>	98 954 907	272 508 100	29 550 885
13. Koperasi Lainnya *) <i>Other Cooperatives *)</i>	312 075 000	417 301 500	7 770 025
14. Koperasi Simpan Pinjam <i>Saving and Credit Cooperative</i>	2 303 303 121	2 329 597 985	59 702 488
Jumlah/Total	17 131 521 582	33 663 419 704	2 478 433 999

Sumber: Dinas Koperasi dan UMKM Kabupaten Kupang

Source Cooperative and Medium, Small and Micro Establishments Service of Kupang Regency

Tabel : 9.4.5
Table

Penyaluran Dana Bergilir Pemberdayaan Koperasi di Kabupaten Kupang, 2017

Allocation of Revolving Fund to the Empowerment of Cooperative in Kupang Regency, 2017

Uraian <i>Description</i>	Jumlah <i>Number/Amount of</i>
(1)	(2)
01. Kecamatan/ <i>District</i>	12
02. Desa/ <i>Village</i>	16
03. Koperasi / <i>Cooperative</i>	18
04. Kelompok/ <i>Group</i>	-
05. Anggota/ <i>Members</i>	360
06. Dana/ <i>Fund (Rp)</i>	5 258 375 000
07. Angsuran/ <i>Credits (Rp)</i>	3 302 838 347
08. Sisa/ <i>Remaining (Rp)</i>	1 959 536 253

Sumber: Dinas Koperasi dan UMKM Kabupaten Kupang

Source *Cooperative and Medium, Small and Micro Establishments Service of Kupang Regency*

Tabel : 9.4.6 **Penyaluran Dana Bergulir Pemberdayaan Pengusaha Kecil dan Menengah di Kabupaten Kupang, 2017**
Table *Allocation of Revolving Fund to the Empowerment Micro and Medium Entrepreneurs, 2017*

Uraian <i>Description</i>	Jumlah <i>Number/Amount of</i>
(1)	(2)
01. Kecamatan/ <i>District</i>	23
02. Desa/ <i>Village</i>	94
03. Usaha Kecil & Menengah/ <i>Micro & Medium Industries</i>	189
04. Kelompok/ <i>Group</i>	15
05. Anggota/ <i>Member</i>	170
06. Dana/ <i>Fund (Rp)</i>	12 071 071 500
07. Angsuran/ <i>Credits (Rp)</i>	8 741 691 269
08. Sisa/ <i>Remaining (Rp)</i>	3 328 380 231

Sumber: Dinas Koperasi dan UMKM Kabupaten Kupang

Source: *Cooperative and Medium, Small and Micro Establishments Service of Kupang Regency*

Tabel : 9.4.7
Table

**Penyaluran Dana BergilirPemberdayaan KSP/USP
di Kabupaten Kupang, 2017**

*Allocation of Revolving Fund to the Empowerment
of KSP/USP in Kupang Regency, 2017*

Uraian <i>Description</i>	Jumlah <i>Number/Amount of</i>
(1)	(2)
01. Kecamatan/ <i>District</i>	12
02. Desa/ <i>Village</i>	16
03. Usaha Kecil & Menengah/ <i>Micro and Medium Industries</i>	-
04. Kelompok/ <i>Group</i>	-
05. Anggota/ <i>Member</i>	372
06. Dana/ <i>Fund (Rp)</i>	29 047 855 000
07. Angsuran/ <i>Credits (Rp)</i>	17 646 306 428
08. Sisa/ <i>Remaining (Rp)</i>	10 524 698 512

Sumber: Dinas Koperasi dan UMKM Kabupaten Kupang

Source Cooperative and Medium, Small and Micro Establishments Service of Kupang Regency

9.5 PEGADAIAN PAWNSHOP

Tabel : 9.5.1
Table

Banyaknya Kredit, Pelunasan Sisa Kredit pada Akhir Bulan di Pegadaian Kabupaten Kupang Dirinci per Bulan, 2017
Number of Credits, Redemptions and the Remaining Credit at End of Month in Pawnshop in Kupang Regency by Month, 2017

Bulan <i>Month</i>	Kredit <i>Credit</i>		Pelunasan <i>Redemption</i>	
	Jumlah Barang <i>Number of Items</i>	Uang Money <i>(Rp 000)</i>	Jumlah Barang <i>Number of Items</i>	Uang Money <i>(Rp 000)</i>
(1)	(2)	(3)	(4)	(5)
1. Januari/ <i>January</i>	-	-
2. Februari/ <i>February</i>	2	1 930
3. Maret/ <i>March</i>	2	5 250
4. April/ <i>April</i>	6	8 300
5. Mei/ <i>May</i>	10	12 100
6. Juni/ <i>June</i>	5	24 500
7. Juli/ <i>July</i>	15	10 200
8. Agustus/ <i>August</i>	11	5 050
9. September/ <i>September</i>	26	21 051
10. Oktober/ <i>October</i>	12	5 500
11. Nopember/ <i>November</i>	3	2 200
12. Desember/ <i>December</i>	56	45 500
Jumlah/<i>Total</i>	148	141 581
Rata-rata per Bulan <i>Average per Month</i>	5	10 000

Tabel Lanjutan/ Continued Table 9.5.1

Bulan Month	Sisa Kredit pada Akhir Bulan Remaining Credit at the end of month	
	Jumlah Barang Number of Items	Uang Money (Rp 000)
(1)	(6)	(7)
1. Januari/January	106	110 650
2. Februari/February	140	138 400
3. Maret/March	139	144 970
4. April/April	125	116 420
5. Mei/May	177	228 510
6. Juni/June	169	162 620
7. Juli/July	150	157 830
8. Agustus/August	193	205 860
9. September/September	299	337 290
10. Oktober/October	383	451 360
11. Nopember/November	323	364 930
12. Desember/December	328	368 810
Jumlah/Total	2 532	2 787 650
Rata-rata per Bulan Average per Month	120	100 000

Sumber: PT Pegadaian (Persero) Cabang Oesao danTarus
 Source Pawnshop of Oesao and Tarus Branches

<https://kupangkab.bps.go.id>

PENGELUARAN PENDUDUK DAN KONSUMSI MAKANAN

POPULATION EXPENDITURE AND FOOD CONSUMPTION

10



Pola pengeluaran penduduk Kabupaten Kupang tahun 2017 didominasi oleh pengeluaran untuk **makanan** sebanyak **382.564** rupiah

PENJELASAN TEKNIS

TECHNICAL NOTES

1. Data pengeluaran dan konsumsi menurut kelompok barang diperoleh dari Survei Sosial Ekonomi Nasional (Susenas) Panel BPS.
 2. Ada dua kategori variable konsumsi/pengeluaran penduduk: variable pokok (kor) yang dikumpulkan setiap tahun dan variable sasaran (modul) yang dikumpulkan tiga tahun sekali. Selain itu untuk mendapatkan variable konsumsi/pengeluaran yang berkesinambungan BPS juga melakukan Susenas Panel dengan modul konsumsi, pada tahun 2003, 2004, 2006 dan 2007.
 3. Susenas Kor hanya mencakup konsumsi/pengeluaran dalam sub kelompok pengeluaran, seperti padi-padian, umbi-umbian, dsb. Sementara Susenas Panel mencakup jenis konsumsi per komoditi, seperti beras, beras ketan, jagung, tepung beras, dsb yang termasuk dalam sub kelompok padi-padian.
 4. Pencatatan data makanan dan minuman jadi dalam Susenas Panel, baik yang dikonsumsi di dalam rumah atau di luar rumah, menggunakan kuesioner tersendiri yaitu lembar pembantu
1. *Data of expenditure and consumption are obtained from Panel National Socio-Economic Survey (called Susenas for Survei Sosial Ekonomi Nasional).*
 2. *There are two categories of consumption/expenditure variables: core variables which are collected every year and module variables which are collected every three year. Besides, in order to maintain data series of expenditure/consumption, in 2003, 2004, 2006 and 2007, BPS conducted panel survey of expenditure/consumption module.*
 3. *Core Susenas only covers consumption/expenditure in sub-group of expenditure, such as grain, tubers, and so on. Whereas, Panel Susenas covers consumption by commodity, for instance rice, glutinous rice, corn, rice flour and so on which are included in sub-group of grain*
 4. *Data collection of ready-made food and beverages in Panel Susenas either consumed at home or outside the home uses particular questionnaire namely consumption/expenditure*

konsumsi/pengeluaran (LPK). Sedangkan di Susenas Kor pencatatan data hanya menggunakan kuesioner baku dan tidak menggunakan LPK.

supplementary sheet (called LPK for Lembar Pembantu Konsumsi). Meanwhile, in Core Susenas, data recording merely uses standard questionnaire and does not use LPK.

5. Dengan adanya perbedaan-perbedaan yang mendasar antara Susenas Kor dengan Susenas Panel ini, maka idealnya data konsumsi/pengeluaran hasil Susenas hanya dibandingkan untuk masing-masing kategori.
 6. Konsumsi dibedakan menjadi dua kelompok, yaitu konsumsi makanan dan bukan makanan. Konsumsi makanan dirinci menjadi lebih dari 200 komoditi dan data yang dikumpulkan mencakup kuantitas dan nilainya. Sedangkan data untuk konsumsi bukan makanan pada umumnya hanya mencakup nilai komoditi yang dikonsumsi saja, kecuali untuk beberapa jenis pengeluaran seperti penggunaan listrik, gas, dan bahan bakar minyak yang selain nilai dikumpulkan juga data kuantitasnya.
5. *Due to the differences between Core Susenas and Panel Susenas, ideally, data of consumption/expenditure resulted from Susenas should only be compared by categories.*
 6. *Consumption is divided into two groups, food and non-food consumption. Food consumption is specified to more than 200 commodities and data collected covers the quantity as well as the value of the commodities. On the other hand, data of non-food consumption, in general, solely covers the value of the commodities consumed except for some particular consumption such as the use of electricity, gas, and fuel, in which apart from the value, data of the quantity is also collected.*

ULASAN SINGKAT A BRIEF NOTE

Pada tahun 2017, sebanyak 28,91 persen penduduk Kabupaten Kupang memiliki pengeluaran perkapita sebulan antara Rp. 300.000 – Rp. 449.999. Selanjutnya, sebanyak 21,12 persen menghabiskan Rp. 500.000 – Rp. 749.999 sebulan. Sementara, tidak ada penduduk yang memiliki pengeluaran antara Rp. 100.000 hingga Rp. 149.999.

In 2017, there were 28,91 per cent of the people in Kupang Regency whose per capita expenditure was between Rp. 300,000-Rp. 449,999. Followed by 21,12 per cent of the people who spent Rp. 500,000-Rp. 749,999 in a month. Whilst, there is nobody whose expenditure was between Rp. 100,000-Rp. 149,999 per month.

Untuk makanan, rata-rata pengeluaran perkapita sebulan di tahun 2017 adalah sebesar Rp. 382.564. Porsi pengeluaran terbesar adalah untuk jenis makanan padi-padian yakni mencapai 29,58 persen dari total pengeluaran untuk makanan.

On average monthly per capita expenditure for food in 2017 was Rp. 382.564. Highest portion of expenditure was accounted for food made of cereals which reached 29,58 per cent of the overall food expenditure.

Rata-rata pengeluaran perkapita untuk non-makanan di Kabupaten Kupang, pada tahun 2017, adalah Rp. 293.810. Pengeluaran non-makanan utama penduduk adalah untuk perumahan dan fasilitas rumah tangga yakni sebanyak 44,53 persen dari total pengeluaran non-makanan. Disusul kemudian untuk aneka barang dan jasa sebesar 22,42 persen.

Average per capita expenditure for non-food in Kupang Regency, in 2017, was Rp. 293.810. Major non-food expenditure was for housing and household facilities which accounted for 44,53 per cent of the overall non-food expenditure. Followed by goods and services which was 22,42 per cent.

Tabel : 10.1
Table

Persentase Rumah Tangga menurut Kelompok Pengeluaran per Kapita Sebulan di Kabupaten Kupang, 2017

Percentage of Households by Group of Monthly per Capita Expenditure in Kupang Regency, 2017

Kelompok Pengeluaran Per Kapita Sebulan <i>Group of Monthly Per capita Expenditure (Rupiah)</i>	Pengeluaran <i>Expenditure</i>
(1)	(2)
100 000 – 149 999	-
150 000 – 199 999	0,52
200 000 – 299 999	11,87
300 000 – 449 999	28,91
500 000 – 749 999	21,12
750 000 – 999 999	19,11
>=1 000 000	18,47
Jumlah/Total	100,00

Diolah dari Survei Sosial Ekonomi Nasional (SUSENAS) 2017
Based on 2017 National Socio-Economic Survey

Tabel : 10.2
Table

Rata-rata Pengeluaran per Kapita Sebulan Menurut Kelompok Barang di Kabupaten Kupang, 2017
Average Monthly per Capita Expenditure by Group of Commodity in Kupang Regency, 2017

(Rupiah)	
Kelompok Barang <i>Group of Commodity</i>	Nilai (Rp) <i>Amount (Rps)</i>
(1)	(3)
A. MAKANAN/FOOD	382 564
01. Padi-padian/ <i>Grain</i>	113 158
02. Ubi-ubian/ <i>Tubers</i>	3 360
03. Ikan/ <i>Fish</i>	25 688
04. Daging/ <i>Meats</i>	25 728
05. Telur dan Susu/ <i>Eggs and Milk</i>	13 805
06. Sayur-sayuran/ <i>Vegetables</i>	40 209
07. Kacang-kacangan/ <i>Nuts</i>	7 461
08. Buah-buahan/ <i>Fruits</i>	10 110
09. Minyak dan Lemak/ <i>Fats and Cooking Oil</i>	9 473
10. Bahan Minuman/ <i>Non Prepared Drink</i>	16 109
11. Bumbu-bumbuan/ <i>Spices</i>	5 529
12. Konsumsi Lainnya/ <i>Miscellaneous Foods</i>	5 253
13. Makanan & Minuman Jadi/ <i>Ready-made Food & Beverages</i>	74 081
14. Rokok dan Tembakau/ <i>Cigarettes and Tobaccos</i>	32 601

Tabel Lanjutan/Continued Table 10.2

Kelompok Barang <i>Group of Commodity</i>	Nilai (Rp) <i>Amount (Rps)</i>
(1)	(3)
B. BUKAN MAKANAN/NON-FOOD	293 810
01. Perumahan dan Fasilitas Rumah Tangga <i>Housing and Households Facilities</i>	130 824
02. Aneka Barang & Jasa <i>Goods & Services</i>	65 866
03. Pakaian, Alas Kaki & Tutup Kepala <i>Clothes, Footwear and Headwear</i>	13 049
04. Barang Tahan Lama <i>Durable Goods</i>	48 409
05. Pajak Pemakaian dan Premi Asuransi <i>Consumption Taxes and Insurance Premium</i>	24 980
06. Pesta dan Upacara <i>Parties & Ceremonies</i>	10 681
Jumlah Pengeluaran/Total of Expenditure	676 374

Diolah dari Survei Sosial Ekonomi Nasional (SUSENAS) 2017
Based on 2017 National Socio-Economic Survey

Catatan/Notes:

Perbedaan jumlah disebabkan oleh pembulatan
The difference in total is caused by rounding

PENDAPATAN REGIONAL

REGIONAL INCOME

11

PDRB Kab. Kupang
atas dasar harga
berlaku tahun
2017 sebesar
6.581
milyar rupiah

Pertumbuhan
ekonomi
tahun 2017
sebesar

5,13 %

PDRB atas
dasar harga
konstan tahun
2017 sebesar
4.374
milyar rupiah



PENJELASAN TEKNIS

1. Penghitungan statistik neraca nasional mengikuti buku petunjuk yang diterbitkan oleh Perserikatan Bangsa Bangsa dikenal sebagai "Sistem Neraca Nasional". Namun, penerapan statistik neraca nasional tersebut telah disesuaikan dengan kondisi sosial-ekonomi Indonesia.
2. Produk Domestik Regional Bruto (PDRB) menggambarkan kemampuan suatu wilayah (di tingkat provinsi, kabupaten atau kecamatan) dalam menciptakan output (nilai tambah) pada suatu waktu tertentu.

Penyusunan PDRB secara umum menggunakan dua pendekatan yaitu sektoral dan penggunaan. PDRB dari sisi sektoral merupakan penjumlahan seluruh komponen nilai tambah bruto yang mampu diciptakan oleh kegiatan sektor-sektor ekonomi. Sedangkan dari sisi penggunaan menjelaskan tentang penggunaan dari nilai tambah tersebut.

3. Selain itu, PDRB juga terdiri atas 2 (dua) versi penilaian, yaitu Atas Dasar Harga Berlaku dan Atas Dasar Harga Konstan. Pada PDRB atas dasar harga berlaku, produk-produk yang dihasilkan dari sektor-sektor ekonomi dinilai dengan menggunakan harga yang sedang

TECHNICAL NOTES

1. *The estimation of national accounts statistics refers to the guidelines set-up by United Nation known as "System of National Accounts". The implementation of the method however has been adjusted to Indonesian social-economic condition.*
2. *Gross Regional Domestic Product (GRDP) presents the ability of a region (province, regency or district) in producing output (value added) in a particular period of time.*

The estimation of GRDP commonly uses production and expenditure approaches. GRDP by production approach is the aggregation of all gross value added components produced by economic sectors' activities. While, GRDP by expenditure approach explains the use of the value added.

3. *Besides, GRDP consists of two types of accounting, namely at Current Price and at constant base year market price. At Current Price, all products produced by economic sectors are valued by the price at reference years or by Current Prices. On the other hand,*

berlaku pada tahun berjalan. Sedangkan harga konstan penilaiannya didasarkan kepada harga satu tahun dasar tertentu. Hingga saat ini PDRB atas dasar harga konstan menggunakan harga tahun 2010.

at constant market price, products are valued by the price of certain year. Recently, GRDP at constant price uses the price of 2010.

4. Laju pertumbuhan ekonomi diperoleh dari penghitungan PDRB atas dasar harga konstan. Nilai PDRB tahun ke- n dikurangi dengan nilai pada tahun ke $n-1$ (tahun sebelumnya), dibagi dengan nilai pada tahun ke $n-1$, kemudian dikalikan dengan 100.

4. *Economic growth derives from GRDP at constant price. GRDP value at year of n is subtracted by GRDP value at year of $n-1$ (previous year), divided by the value at the year of $n-1$, and finally multiplied by 100.*

Laju pertumbuhan menunjukkan perkembangan nilai tambah dari satu waktu tertentu terhadap waktu sebelumnya (perkembangan berantai).

Growth rate presents the progress of value added from a certain time to the previous time (chain progress)

5. Produk Domestik Regional Bruto Perkapita adalah Produk Domestik Regional Bruto dibagi dengan jumlah penduduk pertengahan tahun.

5. *Per capita Gross Regional Domestic Product is Gross Regional Domestic Product divided by mid-year population.*

ULASAN SINGKAT A BRIEF NOTE

Hingga tahun 2017, estimasi nilai tambah sektor-sektor ekonomi atas dasar harga berlaku di Kabupaten Kupang mencapai 6.581 milyar rupiah atau meningkat 9,31 persen dari tahun 2016. Sementara, atas dasar harga konstan bernilai 4.374 milyar rupiah atau meningkat sebesar 5,12 persen.

In 2017, value added of economic sectors at current price of Kupang Regency reached 6.581 billion rupiahs or raised by 9.31 per cent from 2016. While, at constant price was 4.374 billion rupiahs or increased by 5,12 per cent.

Struktur ekonomi Kabupaten Kupang hingga tahun 2017 masih didominasi oleh sektor pertanian yakni 42,07 persen. Sektor perdagangan besar dan eceran, reparasi mobil dan sepeda motor merupakan kontributor tertinggi kedua dengan kontribusi 12,82 persen. Di urutan ketiga adalah sektor administrasi pemerintahan, pertahanan, dan jaminan sosial wajib dengan peranan sebesar 12,13. Sementara, penyumbang terendah adalah sektor pengadaan listrik dan gas serta pengadaan air, pengelolaan sampah, limbah dan daur ulang yakni hanya 0,03 persen dari total nilai PDRB kabupaten ini.

Economic structure of Kupang Regency in 2017 was dominated by agriculture sector 42,07 per cent. Moreover, wholesale and retail trade, repair of motor vehicles and motorcycles sector was the second contributor which contributed 12,82 per cent. The third contributor was public administration, defence and compulsory social security sector with contribution of 12,13 per cent. Meanwhile, the least contributor was electricity and gas supply sector and water supply, waste management and recycling which contributed by only 0,03 per cent of GRDP of this regency.

Pertumbuhan ekonomi Kabupaten Kupang tahun 2017 melaju sebesar 5,13 persen. Pertumbuhan ekonomi di tahun 2017 tersebut mendekati pertumbuhan ekonomi Provinsi NTT yang dalam tiga tahun terakhir cenderung stabil pada kisaran lima persen.

Economic growth of Kupang Regency in 2017 was 5,13 per cent. This growth almost has closed to the economic growth of NTT Province which within last three years which was around five per cent.

PENDAPATAN REGIONAL

Tabel
Table : 11.1

PDRB Kabupaten Kupang Atas Dasar Harga Berlaku Menurut Lapangan Usaha, 2013-2017
GRDP of Kupang Regency at Current Prices by Industry, 2013-2017

(Juta/Million Rp)

Kategori/Category	2013	2014	2015	2016*)	2017**)
A Pertanian, Kehutanan, dan Perikanan/ <i>Agriculture, Forestry and Fishing</i>	1 969 106,0	2 127 532,3	2 355 888,9	2 532 643,6	2 799 409,8
B Pertambangan dan Penggalian/ <i>Mining and Quarrying</i>	84 732,7	93 445,0	102 909,2	110 603,7	110 228,1
C Industri Pengolahan/ <i>Manufacturing</i>	82 403,0	91 318,6	101 411,2	115 023,1	122 352,9
D Pengadaan Listrik dan Gas/ <i>Electricity and Gas Supply</i>	717,6	917,3	1 155,9	1 636,2	1 829,7
E Pengadaan Air, Pengelolaan Sampah, Limbah dan Daur Ulang/ <i>Water Supply, Waste Management and Recycling</i>	1 727,7	1 834,8	1 959,4	2 027,6	2 096,3
F Konstruksi/ <i>Construction</i>	526 135,2	604 356,3	660 675,7	725 595,6	758 089,9
G Perdagangan Besar dan Eceran; Reparasi Mobil dan Sepeda Motor/ <i>Wholesale and Retail Trade; Repair of Motor Vehicles and Motorcycles</i>	534 416,4	613 693,0	686 073,2	771 808,4	887 653,4
H Transportasi dan Pergudangan/ <i>Transportation and Storage</i>	237 678,9	265 341,6	291 491,8	323 997,3	355 075,2
I Penyediaan Akomodasi dan Makan Minum/ <i>Accommodation and Food and Beverage Services</i>	6 036,1	7 373,5	9 035,9	10 940,7	12 336,5
J Informasi dan Komunikasi/ <i>Information and Communication</i>	195 790,6	213 893,6	231 745,7	258 271,2	272 805,0
K Jasa Keuangan dan Asuransi/ <i>Financial and Insurance Services</i>	27 666,4	30 376,0	34 160,0	39 940,1	43 964,6
L Real Estate/ <i>Real Estate</i>	61 433,6	70 960,8	81 784,4	95 910,9	108 858,1
M Jasa Perusahaan/ <i>Business Services</i>	1 691,7	1 898,5	2 187,4	2 466,9	2 775,9
O Administrasi Pemerintahan, Pertahanan dan Jaminan Sosial Wajib/ <i>Public Administration, Defence and Compulsory Social Security</i>	470 644,9	560 427,6	640 927,6	730 595,3	773 711,5
P Jasa Pendidikan/ <i>Educational Services</i>	163 613,8	182 814,9	206 201,6	239 589,0	262 833,8
Q Jasa Kesehatan dan Kegiatan Sosial/ <i>Health and Sosial Activities</i>	33 140,2	36 842,3	42 086,5	49 798,1	56 517,1
R S Jasa Lainnya/ <i>Other Services</i>	7 195,8	7 815,9	8 704,8	9 854,0	10 774,9
T U					
PDRB	4 404 130,7	4 910 842,1	5 458 399,3	6 020 701,7	6 581 312,4

Catatan/Notes: r) Angka Revisi/*Revised Figures* *) Angka Sementara/*Provisional Figures*

***) Angka Sangat Sementara/*Preliminary Figures*

Tabel : 11.2 **PDRB Kabupaten Kupang Atas Dasar Harga Konstan 2010 Menurut Lapangan Usaha, 2013-2017**

*GRDP of Kupang Regency at 2010 Constant Price by Industry, 2013-2017
(Juta/Million Rp)*

Kategori/Category	2013	2014	2015	2016*)	2017**)
A Pertanian, Kehutanan, dan Perikanan/ <i>Agriculture, Forestry and Fishing</i>	1 570 264,6	1 609 805,8	1 664 805,9	1 685 717,3	1 765 695,2
B Pertambangan dan Penggalian/ <i>Mining and Quarrying</i>	76 030,4	80 074,9	83 667,9	87 717,7	87 942,5
C Industri Pengolahan/ <i>Manufacturing</i>	68 099,0	72 333,0	76 652,6	81 145,4	84 402,6
D Pengadaan Listrik dan Gas/ <i>Electricity and Gas Supply</i>	774,7	932,7	1 085,7	1 292,0	1 301,8
E Pengadaan Air, Pengelolaan Sampah, Limbah dan Daur Ulang/ <i>Water Supply, Waste Management and Recycling</i>	1 629,3	1 700,4	1 774,6	1 822,0	1 878,6
F Konstruksi/ <i>Construction</i>	428 589,7	467 836,7	499 158,9	535 087,5	558 444,4
G Perdagangan Besar dan Eceran; Reparasi Mobil dan Sepeda Motor/ <i>Wholesale and Retail Trade; Repair of Motor Vehicles and Motorcycles</i>	457 002,7	497 035,2	537 296,5	575 855,2	627 479,6
H Transportasi dan Pergudangan/ <i>Transportation and Storage</i>	201 743,5	213 938,6	228 320,7	250 251,7	267 314,5
I Penyediaan Akomodasi dan Makan Minum/ <i>Accommodation and Food and Beverage Services</i>	4 495,5	5 025,3	5 697,7	6 285,8	6 603,3
J Informasi dan Komunikasi/ <i>Information and Communication</i>	184 204,0	190 040,1	198 473,1	214 445,4	223 580,5
K Jasa Keuangan dan Asuransi/ <i>Financial and Insurance Services</i>	24 915,3	26 548,4	28 209,5	31 194,1	32 301,6
L Real Estate/ <i>Real Estate</i>	54 057,6	58 639,2	62 975,9	68 709,3	73 014,2
M N Jasa Perusahaan/ <i>Business Services</i>	1 436,5	1 506,0	1 648,3	1 798,7	1 953,2
O Administrasi Pemerintahan, Pertahanan dan Jaminan Sosial Wajib/ <i>Public Administration, Defence and Compulsory Social Security</i>	356 685,3	383 024,2	403 646,2	431 213,8	446 503,4
P Jasa Pendidikan/ <i>Educational Services</i>	131 471,4	134 588,1	138 017,1	147 038,2	152 190,1
Q Jasa Kesehatan dan Kegiatan Sosial/ <i>Health and Sosial Activities</i>	27 611,9	29 334,0	31 180,2	34 431,6	36 404,8
R S Jasa Lainnya/ <i>Other Services</i>	5 743,6	5 881,0	6 328,4	6 820,2	7 099,1
PDRB	3 594 754,9	3 778 243,7	3 968 939,1	4 160 825,9	4 374 109,5

Catatan/Notes: r) Angka Revisi/*Revised Figures* *) Angka Sementara/*Provisional Figures*

***) Angka Sangat Sementara/*Preliminary Figures*

PENDAPATAN REGIONAL

Tabel
Table : 11.3

Distribusi PDRB Kabupaten Kupang Atas Dasar Harga Berlaku Menurut Lapangan Usaha, 2013-2017

Distribution of GRDP of Kupang Regency at Current Price by Industry, 2013-2017

(persen/per cent)

Kategori/Category	2013	2014	2015	2016*)	2017**)
A Pertanian, Kehutanan, dan Perikanan/ <i>Agriculture, Forestry and Fishing</i>	45,38	44,71	43,32	43,16	42,07
B Pertambangan dan Penggalian/ <i>Mining and Quarrying</i>	1,94	1,92	1,90	1,89	1,84
C Industri Pengolahan/ <i>Manufacturing</i>	1,87	1,87	1,86	1,86	1,91
D Pengadaan Listrik dan Gas/ <i>Electricity and Gas Supply</i>	0,02	0,02	0,02	0,02	0,03
E Pengadaan Air, Pengelolaan Sampah, Limbah dan Daur Ulang/ <i>Water Supply, Waste Management and Recycling</i>	0,04	0,04	0,04	0,04	0,03
F Konstruksi/ <i>Construction</i>	11,98	11,95	12,31	12,10	12,05
G Perdagangan Besar dan Eceran; Reparasi Mobil dan Sepeda Motor/ <i>Wholesale and Retail Trade; Repair of Motor Vehicles and Motorcycles</i>	11,86	12,13	12,50	12,57	12,82
H Transportasi dan Pergudangan/ <i>Transportation and Storage</i>	5,24	5,40	5,40	5,34	5,38
I Penyediaan Akomodasi dan Makan Minum/ <i>Accommodation and Food and Beverage Services</i>	0,13	0,14	0,15	0,17	0,18
J Informasi dan Komunikasi/ <i>Information and Communication</i>	4,58	4,45	4,36	4,25	4,29
K Jasa Keuangan dan Asuransi/ <i>Financial and Insurance Services</i>	0,64	0,63	0,62	0,63	0,66
L Real Estate/ <i>Real Estate</i>	1,36	1,39	1,44	1,50	1,59
M N Jasa Perusahaan/ <i>Business Services</i>	0,04	0,04	0,04	0,04	0,04
O Administrasi Pemerintahan, Pertahanan dan Jaminan Sosial Wajib/ <i>Public Administration, Defence and Compulsory Social Security</i>	10,33	10,69	11,41	11,74	12,13
P Jasa Pendidikan/ <i>Educational Services</i>	3,68	3,72	3,72	3,78	3,98
Q Jasa Kesehatan dan Kegiatan Sosial/ <i>Health and Social Activities</i>	0,76	0,75	0,75	0,77	0,83
R S T U Jasa Lainnya/ <i>Other Services</i>	0,16	0,16	0,16	0,16	0,16
PDRB	100,00	100,00	100,00	100,00	100,00

Catatan/Notes: r) Angka Revisi/*Revised Figures* *) Angka Sementara/*Provisional Figures*

**) Angka Sangat Sementara/*Preliminary Figures*

Tabel
Table : 11.4

Laju Pertumbuhan PDRB Kabupaten Kupang Atas Dasar Harga Konstan
2010 Menurut Lapangan Usaha, 2013-2017
Growth of GRDP of Kupang Regency at 2010 Constant Price by
Industry, 2013-2017

(persen/per cent)

	Kategori/Category	2013	2014	2015	2016*)	2017**)
A	Pertanian, Kehutanan, dan Perikanan/Agriculture, Forestry and Fishing	3,31	2,52	3,42	1,26	4,74
B	Pertambangan dan Penggalian /Mining and Quarrying	5,08	5,32	4,49	4,84	0,26
C	Industri Pengolahan/ Manufacturing	7,26	6,22	5,97	5,86	4,01
D	Pengadaan Listrik dan Gas/Electricity and Gas Supply	8,12	20,40	16,39	19,00	0,76
E	Pengadaan Air, Pengelolaan Sampah, Limbah dan Daur Ulang/Water Supply, Waste Management and Recycling	3,96	4,36	4,36	2,67	3,10
F	Konstruksi/Construction	5,76	9,16	6,70	7,20	4,37
G	Perdagangan Besar dan Eceran; Reparasi Mobil dan Sepeda Motor/Wholesale and Retail Trade; Repair of Motor Vehicles and Motorcycles	8,85	8,76	8,10	7,18	8,96
H	Transportasi dan Pergudangan/Transportation and Storage	5,69	6,04	6,72	9,61	6,82
I	Penyediaan Akomodasi dan Makan Minum/Accommodation and Food and Beverage Services	8,91	11,79	13,38	10,32	5,05
J	Informasi dan Komunikasi/ Information and Communication	6,46	3,17	4,44	8,05	4,26
K	Jasa Keuangan dan Asuransi/ Financial and Insurance Services	7,38	6,55	6,26	10,58	3,55
L	Real Estate/Real Estate	6,75	8,48	7,40	9,10	6,27
M N	Jasa Perusahaan/Business Services	5,74	4,84	9,44	9,12	8,59
O	Administrasi Pemerintahan, Pertahanan dan Jaminan Sosial Wajib/Public Administration, Defence and Compulsory Social Security	5,08	7,38	5,38	6,83	3,55
P	Jasa Pendidikan/Educational Services	6,25	2,37	2,55	6,54	3,50
Q	Jasa Kesehatan dan Kegiatan Sosial/Health and Social Activities	5,40	6,24	6,29	10,43	5,73
R S T U	Jasa Lainnya/Other Services	2,17	2,39	7,61	7,77	4,09
	PDRB	5,07	5,10	5,05	4,83	5,13

Catatan/Notes: r) Angka Revisi/Revised Figures *) Angka Sementara/Provisional Figures

**) Angka Sangat Sementara/ Preliminary Figures

PENDAPATAN REGIONAL

Tabel
Table

: 11.5

Indeks Implisit PDRB Kabupaten Kupang Menurut Lapangan Usaha, 2013-2017

Implicit Indices of GRDP of Kupang Regency by Industry, 2013-2017

	Kategori/Category	2013	2014	2015	2016*)	2017**)
A	Pertanian, Kehutanan, dan Perikanan/Agriculture, Forestry and Fishing	125,40	132,16	141,51	150,24	158,54
B	Pertambangan dan Penggalian /Mining and Quarrying	111,45	116,70	123,00	126,09	125,34
C	Industri Pengolahan/ Manufacturing	121,00	126,25	132,30	141,75	144,96
D	Pengadaan Listrik dan Gas/Electricity and Gas Supply	92,63	98,34	106,47	126,64	140,55
E	Pengadaan Air, Pengelolaan Sampah, Limbah dan Daur Ulang/Water Supply, Waste Management and Recycling	106,04	107,91	110,41	111,28	111,59
F	Konstruksi/Construction	122,76	129,18	132,36	135,60	135,75
G	Perdagangan Besar dan Eceran; Reparasi Mobil dan Sepeda Motor/Wholesale and Retail Trade; Repair of Motor Vehicles and Motorcycles	116,94	123,47	127,69	134,03	141,46
H	Transportasi dan Pergudangan/Transportation and Storage	117,81	124,03	127,67	129,47	132,83
I	Penyediaan Akomodasi dan Makan Minum/Accommodation and Food and Beverage Services	134,27	146,73	158,59	174,05	186,82
J	Informasi dan Komunikasi/ Information and Communication	106,29	112,55	116,76	120,44	122,02
K	Jasa Keuangan dan Asuransi/ Financial and Insurance Services	111,04	114,42	121,09	128,04	136,11
L	Real Estate/Real Estate	113,64	121,01	129,87	139,59	149,09
M N	Jasa Perusahaan/Business Services	117,77	126,06	132,71	137,15	142,12
O	Administrasi Pemerintahan, Pertahanan dan Jaminan Sosial Wajib/Public Administration, Defence and Compulsory Social Security	131,95	146,32	158,78	169,43	173,28
P	Jasa Pendidikan/Educational Services	124,45	135,83	149,40	162,94	172,70
Q	Jasa Kesehatan dan Kegiatan Sosial/Health and Sosial Activities	120,02	125,60	134,98	144,63	155,25
R S T U	Jasa Lainnya/Other Services	125,28	132,90	137,55	144,48	151,78
	PDRB	122,52	129,98	137,53	144,70	150,46

Catatan/Notes: r) Angka Revisi/Revised Figures *) Angka Sementara/Provisional Figures

***) Angka Sangat Sementara/ Preliminary Figures

Tabel
Table : 11.6

**Laju Implisit PDRB Kabupaten Kupang Menurut Lapangan Usaha,
2013-2017**

Growth of Implicit Indices of GRDP of Kupang Regency by Industry, 2013-2017

(persen/per cent)

	Kategori/Category	2013	2014	2015	2016*)	2017**)
A	Pertanian, Kehutanan, dan Perikanan/ <i>Agriculture, Forestry and Fishing</i>	6,63	5,39	7,08	6,17	5,53
B	Pertambangan dan Penggalian/ <i>Mining and Quarrying</i>	5,57	4,71	5,40	2,51	-0,59
C	Industri Pengolahan/ <i>Manufacturing</i>	4,22	4,33	4,79	7,14	2,27
D	Pengadaan Listrik dan Gas/ <i>Electricity and Gas Supply</i>	-4,98	6,17	8,27	18,95	10,98
E	Pengadaan Air, Pengelolaan Sampah, Limbah dan Daur Ulang/ <i>Water Supply, Waste Management and Recycling</i>	1,07	1,76	2,32	0,79	0,28
F	Konstruksi/ <i>Construction</i>	5,44	5,23	2,46	2,45	0,11
G	Perdagangan Besar dan Eceran; Reparasi Mobil dan Sepeda Motor/ <i>Wholesale and Retail Trade; Repair of Motor Vehicles and Motorcycles</i>	5,10	5,59	3,42	4,96	5,55
H	Transportasi dan Pergudangan/ <i>Transportation and Storage</i>	9,05	5,27	2,94	1,41	2,60
I	Penyediaan Akomodasi dan Makan Minum/ <i>Accommodation and Food and Beverage Services</i>	10,31	9,28	8,08	9,75	7,34
J	Informasi dan Komunikasi/ <i>Information and Communication</i>	1,88	5,89	3,74	3,15	1,31
K	Jasa Keuangan dan Asuransi/ <i>Financial and Insurance Services</i>	1,65	3,04	5,84	5,73	6,30
L	Real Estate/ <i>Real Estate</i>	7,32	6,48	7,32	7,49	6,81
M N	Jasa Perusahaan/ <i>Business Services</i>	6,22	7,04	5,27	3,35	3,62
O	Administrasi Pemerintahan, Pertahanan dan Jaminan Sosial Wajib/ <i>Public Administration, Defence and Compulsory Social Security</i>	10,06	10,89	8,52	6,70	2,28
P	Jasa Pendidikan/ <i>Educational Services</i>	6,26	9,15	9,99	9,06	5,99
Q	Jasa Kesehatan dan Kegiatan Sosial/ <i>Health and Sosial Activities</i>	5,35	4,64	7,47	7,15	7,34
R S T U	Jasa Lainnya/ <i>Other Services</i>	10,85	6,08	3,50	5,04	5,05
	PDRB	6,41	6,09	5,81	5,21	3,98

<https://kupangkab.bps.go.id>

Angka
Harapan
Hidup Kab.
Kupang 2017

63,49

Persentase
Penduduk Miskin
Kab. Kupang 2017

22,91 %

Harapan Lama
Sekolah Kab.
Kupang 2017

13,49



PENJELASAN TEKNIS

TECHNICAL NOTES

1. Untuk mengukur kemiskinan, BPS menggunakan konsep kemampuan memenuhi kebutuhan dasar. Dengan pendekatan ini, kemiskinan dipandang sebagai ketidakmampuan dari sisi ekonomi untuk memenuhi kebutuhan dasar atas makanan dan bukan makanan yang diukur dari sisi pengeluarannya. Jadi, Penduduk Miskin adalah penduduk yang memiliki rata-rata pengeluaran perkapita per bulan di bawah garis kemiskinan.
 2. Garis Kemiskinan (GK) merupakan penjumlahan dari Garis Kemiskinan Makanan (GKM) dan Garis Kemiskinan Non Makanan (GKNM).
 3. Garis Kemiskinan Makanan (GKM) merupakan nilai pengeluaran kebutuhan minimum makanan yang disetarakan dengan 2100 kilo kalori perkapita per hari. Paket komoditi kebutuhan dasar makanan diwakili oleh 52 jenis komoditi (padi-padian, umbi-umbian, ikan, daging, telur dan susu, sayuran, kacang-kacangan, buah-buahan, minyak dan lemak, dll)
 4. Garis Kemiskinan Non Makanan (GKNM) adalah kebutuhan minimum untuk perumahan,
1. *To measure poverty, BPS uses the concept of the affordability of the people in satisfying their basic needs. This approach defines poverty as the inability of the people in fulfilling their basic needs for both food and non-food which is measured by their expenses. Poor people, therefore, are those with monthly per capita expenditure below the poverty line.*
 2. *Poverty Line is the sum of Food Poverty Line and Non-Food Poverty Line.*
 3. *Food Poverty Line is the minimal cost to afford minimal requirement of food which is equal to 2100 kilo calories per capita per day. Basic needs of food are represented by 52 commodities (cereal grains, tubers, fish, meat, egg and milk, vegetables, beans, fruits, cooking oil and fat, and so on)*
 4. *Non-Food Poverty Line is the minimal cost to afford minimal requirement of housing,*

sandang, pendidikan dan kesehatan. Paket komoditi kebutuhan dasar non makanan diwakili oleh 51 jenis komoditi di perkotaan dan 47 jenis komoditi di pedesaan.

clothing, education and health. Basic needs of non-food are represented by 51 commodities in urban areas and 47 commodities in rural areas.

5. Persentase Penduduk Miskin adalah persentase penduduk yang berada di bawah Garis Kemiskinan (GK).
 6. Indeks Kedalaman Kemiskinan (P1) merupakan ukuran rata-rata kesenjangan pengeluaran masing-masing penduduk miskin terhadap garis kemiskinan. Semakin tinggi nilai indeks, semakin jauh rata-rata pengeluaran penduduk dari garis kemiskinan.
 7. Indeks Keparahan Kemiskinan (P2) memberikan gambaran mengenai penyebaran pengeluaran di antara penduduk miskin. Semakin tinggi nilai indeks, semakin tinggi ketimpangan pengeluaran di antara penduduk miskin.
 8. Sumber data utama yang dipakai adalah data Survei Sosial Ekonomi Nasional (Susenas) Panel Modul Konsumsi dan Kor.
 9. Menurut Konsep UNDP, Pembangunan manusia adalah proses memperluas pilihan-pilihan bagi penduduk. Terdapat tiga pilihan penting yakni mencapai
5. *Poverty Rate is the percentage of population living below poverty line.*
 6. *Poverty Gap Index (P1) is the average of the gaps between expenditure of all people and the poverty line. The larger the index, the farther the average of population expenditure from the poverty line.*
 7. *Poverty Severity Index (P2) explains the distribution of expenditure among poor population. The higher the index, the larger the expenditure gaps among poor population.*
 8. *Data are mainly obtained from Module and Core Consumption of Panel National Socio-Economic Survey (NSS).*
 9. *According to UNDP's Concept, human development is the process of enlarging people's choice. Their three essential choices are to lead a long and*

umur panjang dan hidup yang sehat, memperoleh pendidikan dan akses terhadap sumber-sumber daya untuk mencapai standar hidup yang layak.

Pilihan-pilihan lainnya adalah dihargai oleh banyak orang, mulai dari kebebasan politik, ekonomi, sosial hingga kesempatan untuk menjadi kreatif dan produktif dan menikmati harkat diri dan jaminan hak azasi manusia.

healthy life, to acquire knowledge and to have access to the resources needed for a decent standard of living.

Additional choices, highly valued by many people, range from political, economic and social freedom to opportunities for being creative and productive and enjoying personal self-respect and human rights guarantee.

10. Indeks Pembangunan Manusia (IPM) suatu negara/wilayah menggambarkan tingkat pencapaian dalam beberapa sasaran pembangunan manusia yang telah ditentukan yakni angka harapan hidup yang tinggi, pendidikan yang memadai dan standar kehidupan yang layak.

10. Human Development Index of a country/region explains the achievement in some particular human development goals that have been established which includes high life expectancy, adequate education and decent standard of living.

ULASAN SINGKAT
A BRIEF NOTE

Hingga tahun 2017, IPM di Kabupaten Kupang di atas 60. Namun, dalam dua tahun terakhir, angkanya secara konsisten mengalami peningkatan. Demikian juga di masing-masing komponennya (angka harapan hidup, harapan lama sekolah, rata-rata lama sekolah dan pengeluaran per kapita disesuaikan).

In 2017, HDI in Kupang Regency was over 60. However, in last two years, the HDI increased constantly. HDI components (life expectancy, expected years of schooling, length of school and per capita adjusted expenditure) also increased.

Masih cukup rendahnya IPM Kabupaten Kupang tergambar juga pada tingkat kemiskinan di kabupaten ini. Dengan garis kemiskinan 325 ribu rupiah perkapita per bulannya, pada tahun 2017, terdapat sebanyak 84,35 ribu jiwa atau 22,91 persen penduduk miskin di kabupaten ini.

Low HDI was presented the poverty in this regency. The poverty line, in 2017, was 325 thousand rupiahs, hence, there were 84,35 thousand or 22,91 per cent of the population who lived under in poverty.

Tabel : 12.1 **Indikator Kemiskinan Kabupaten Kupang, 2016-2017**
Table : 12.1 *Poverty Indicator of Kupang Regency, 2016-2017*

Uraian <i>Description</i>	2016	2017
(1)	(2)	(3)
01. Jumlah Penduduk Miskin (000 jiwa) <i>Poor Population (000 persons)</i>	82,57	84,35
02. Persentase Penduduk Miskin (%) <i>Percentage of Poor Population (%)</i>	23,43	22,91
03. Garis Kemiskinan (Rp/Kapita/Bulan) <i>Poverty Line (Rp/Capita/Month)</i>	309 208	325 677
04. Indeks Kedalaman Kemiskinan/P1 <i>Poverty Gap Index/P1</i>	3,67	4,85
05. Indeks Keparahan Kemiskinan/P2 <i>Poverty Severity Index/P2</i>	0,80	1,30

(Diolah dari Survei Sosial Ekonomi Nasional (SUSENAS) 2016-2017
Based on 2016-2017 National Socio Economic Survey

Tabel : 12.2 Indeks Pembangunan Manusia (IPM) Kabupaten Kupang, 2016-2017
Human Development Index (HDI) of Kupang Regency, 2016-2017

Uraian <i>Description</i>	2016	2017
(1)	(2)	(3)
01. Angka Harapan Hidup (Tahun) <i>Life Expectancy (Years)</i>	63,33	63,49
02. Harapan Lama Sekolah (Tahun) <i>Expected Years of Schooling (Years)</i>	13,48	13,49
03. Rata-rata Lama Sekolah (Tahun) <i>Mean Years of Schooling (Years)</i>	6,93	7,10
04. Pengeluaran Perkapita Riil Disesuaikan (000 Rp PPP) <i>Adjusted Per Capita Expenditure (000 Rp PPP)</i>	7 217	7 301
05. IPM <i>HDI</i>	62,39	62,79

(Diolah dari Survei Sosial Ekonomi Nasional (SUSENAS) 2016-2017
Based on 2016-2017 National Socio Economic Survey)

TPT
Provinsi NTT
2017

3,27

Jumlah
Penduduk
Provinsi NTT 2017

5.287.302

Indeks Pembangunan
Manusia Provinsi NTT

2017 **63,73**



ULASAN SINGKAT
A BRIEF NOTE

Penduduk Provinsi Nusa Tenggara Timur tahun 2017 mencapai 5 juta jiwa dan yang terbanyak ada di Kabupaten Timor Tengah Selatan, Kota Kupang dan Kabupaten Kupang.

Population of Nusa Tenggara Timur Province in 2017 reach 5 million people and the regency with the most population are Timor Tengah Selatan Regency, Kupang City, and Kupang Regency.

Indeks Pembangunan Manusia (IPM) Provinsi Nusa Tenggara Timur tahun 2017 adalah 63,73 dan 17 kabupaten/kota memiliki IPM dibawah angka provinsi. Kota Kupang memiliki IPM tertinggi yaitu 78,25 diikuti oleh Kabupaten Ngada 66,47.

Human Development Index (HDI) Nusa Tenggara Timur Province in 2017 is 63,73 and 17 regency/municipality has HDI below the province HDI. Kupang City is the regency/municipality with highest HDI with 78,25 and followed by Ngada with 66,47 HDI.

PERBANDINGAN ANTAR KABUPATEN/KOTA

Tabel : 13.1 Penduduk Kabupaten/Kota Menurut Jenis Kelamin di Provinsi NTT, 2017
Table Population of Regencies/Municipality by Sex within NTT Province, 2017

Kabupaten/Kota <i>Regency/Municipality</i>	Laki-laki <i>Male</i>	Perempuan <i>Female</i>	Jumlah <i>Total</i>
(1)	(2)	(3)	(4)
01. Sumba Barat	64 918	60 858	125 776
02. Sumba Timur	129 389	123 315	252 704
03. Kupang	190 480	182 297	372 777
04. Timor Tengah Selatan	228 917	235 063	463 980
05. Timor Tengah Utara	123 384	126 327	249 711
06. Belu	106 782	106 814	213 596
07. Alor	98 916	103 974	202 890
08. Lembata	64 581	73 133	137 714
09. Flores Timur	120 285	131 326	251 611
10. Sikka	150 023	167 269	317 292
11. Ende	128 819	143 265	272 084
12. Ngada	77 701	81 380	159 081
13. Manggarai	161 192	168 006	329 198
14. Rote Ndao	81 207	78 407	159 614
15. Manggarai Barat	130 199	133 008	263 207
16. Sumba Tengah	36 385	34 334	70 719
17. Sumba Barat Daya	170 293	161 601	331 894
18. Nagekeo	69 291	73 513	142 804
19. Manggarai Timur	138 380	141 738	280 118
20. Sabu Raijua	46 814	44 698	91 512
21. Malaka	90 121	96 191	186 312
22. Kota Kupang	211 104	201 604	412 708
NTT	2 619 181	2 668 121	5 287 302

Sumber: Proyeksi Penduduk 2010-2020
Source 2010-2020 Population Projection

REGENCY/MUNICIPALITY COMPARISON

Tabel : 13.2 PDRB ADHB Kabupaten/Kota di Provinsi NTT (Miliar Rp), 2014-2017
Table : GRDP at Current Price of Regencies/Municipality within NTT Province (Billion Rps), 2014-2017

Kabupaten/Kota <i>Regency/Municipality</i>	2014	2015	2016*)	2017**)
(1)	(2)	(3)	(4)	(5)
01. Sumba Barat	1 468,15	1 641,00	1 827,79	1 997,32
02. Sumba Timur	4 048,00	4 505,55	4 974,38	5 430,35
03. Kupang	4 910,84	5 458,40	6 020,70	6 581,31
04. Timor Tengah Selatan	4 978,76	5 556,52	6 173,79	6 822,20
05. Timor Tengah Utara	2 702,45	2 980,59	3 294,99	3 624,40
06. Belu	2 771,55	3 086,50	3 463,45	3 857,51
07. Alor	1 989,15	2 193,23	2 411,78	2 598,00
08. Lembata	1 205,42	1 332,11	1 465,79	1 589,01
09. Flores Timur	3 485,98	3 813,04	4 200,78	4 631,05
10. Sikka	3 294,80	3 608,06	3 965,14	4 319,90
11. Ende	4 111,69	4 482,84	4 876,55	5 267,88
12. Ngada	2 283,30	2 525,25	2 787,13	3 022,94
13. Manggarai	2 981,74	3 296,57	3 642,45	3 998,57
14. Rote Ndao	1 898,34	2 161,71	2 457,56	2 742,72
15. Manggarai Barat	2 197,86	2 417,72	2 651,07	2 894,63
16. Sumba Tengah	750,33	828,92	917,16	1 001,78
17. Sumba Barat Daya	2 418,12	2 690,03	2 967,58	3 266,53
18. Nagekeo	1 464,98	1 624,93	1 773,15	1 956,88
19. Manggarai Timur	2 038,36	2 255,86	2 498,76	2 761,22
20. Sabu Raijua	870,10	968,55	1 087,88	1 220,67
21. Malaka	1 789,17	1 971,48	2 177,61	2 392,84
22. Kota Kupang	14 815,43	16 688,43	18 864,08	20 936,75

Sumber: BPS Provinsi NTT

Source BPS-Statistics of NTT Province

*) Angka Sementara/Preliminary Figure

**) Angka Sangat Sementara/Very Preliminary Figures

Tabel : 13.3 Jumlah dan Persentase Penduduk Miskin Menurut Kabupaten/Kota di Provinsi NTT, 2017
Total and Percentage of Poor Population by Regencies/Municipality within NTT Province, 2017

Kabupaten/Kota <i>Regency/Municipality</i>	Jumlah (000 Orang) <i>Total (000 Persons)</i>	Persentase <i>Percentage</i>
(1)	(2)	(3)
01. Sumba Barat	36,69	29,28
02. Sumba Timur	78,18	31,03
03. Kupang	84,35	22,91
04. Timor Tengah Selatan	136,45	29,44
05. Timor Tengah Utara	58,60	23,52
06. Belu	33,95	15,95
07. Alor	43,90	21,67
08. Lembata	36,26	26,48
09. Flores Timur	26,97	10,75
10. Sikka	45,01	14,20
11. Ende	65,11	23,95
12. Ngada	20,21	12,77
13. Manggarai	71,86	21,91
14. Rote Ndao	45,57	28,81
15. Manggarai Barat	49,39	18,86
16. Sumba Tengah	25,37	36,01
17. Sumba Barat Daya	99,55	30,13
18. Nagekeo	19,21	13,48
19. Manggarai Timur	74,85	26,80
20. Sabu Raijua	28,22	31,07
21. Malaka	30,91	16,52
22. Kota Kupang		
NTT	40,22	9,81

(Diolah dari Survei Sosial Ekonomi Nasional (SUSENAS) 2017
Based on 2017 National Socio Economic Survey)

Tabel
Table

: 13.4 Indeks Pembangunan Manusia (IPM) Menurut Kabupaten/Kota di Provinsi NTT, 2016-2017
Human Development Index by Regencies/Municipality within NTT Province, 2016-2017

Kabupaten/Kota <i>Regency/Municipality</i>	2016	2017
(1)	(2)	(3)
01. Sumba Barat	61,85	62,30
02. Sumba Timur	63,22	64,19
03. Kupang	62,39	62,79
04. Timor Tengah Selatan	60,37	61,08
05. Timor Tengah Utara	61,54	62,03
06. Belu	61,04	61,44
07. Alor	58,99	59,61
08. Lembata	62,81	63,09
09. Flores Timur	61,90	62,89
10. Sikka	62,42	63,08
11. Ende	65,74	66,11
12. Ngada	65,61	66,47
13. Manggarai	61,67	62,24
14. Rote Ndao	59,28	60,51
15. Manggarai Barat	60,63	61,65
16. Sumba Tengah	58,52	59,39
17. Sumba Barat Daya	61,31	61,46
18. Nagekeo	63,93	64,74
19. Manggarai Timur	57,50	58,51
20. Sabu Raijua	54,16	55,22
21. Malaka	58,29	58,90
22. Kota Kupang	78,14	78,25
NTT	63,13	63,73

(Diolah dari Survei Sosial Ekonomi Nasional (SUSENAS) 2016-2017
Based on 2016-2017 National Socio Economic Survey)

Tabel : 13.5 Indeks Kemahalan Konstruksi (IKK) Menurut Kabupaten/Kota di Provinsi NTT, 2017
Construction Cost Index by Regencies/Municipality within NTT Province, 2017

Kabupaten/Kota <i>Regency/Municipality</i>	2017
(1)	(2)
01. Sumba Barat	103,73
02. Sumba Timur	95,26
03. Kupang	88,23
04. Timor Tengah Selatan	91,49
05. Timor Tengah Utara	83,34
06. Belu	87,36
07. Alor	103,92
08. Lembata	94,44
09. Flores Timur	106,84
10. Sikka	89,50
11. Ende	95,50
12. Ngada	97,47
13. Manggarai	94,79
14. Rote Ndao	102,82
15. Manggarai Barat	91,57
16. Sumba Tengah	100,78
17. Sumba Barat Daya	99,42
18. Nagekeo	99,77
19. Manggarai Timur	96,15
20. Sabu Raijua	112,33
21. Malaka*)	90,69
22. Kota Kupang	90,63
NTT	95,94

Sumber: BPS Provinsi NTT
 Source: BPS-Statistics of NTT Province

Tabel : 13.6 **TPT Menurut Kabupaten/Kota di Provinsi NTT, 2017**
Table : 13.6 *TPT by Regencies/Municipality within NTT Province, 2017*

Kabupaten/Kota <i>Regency/Municipality</i>	TPT <i>OUR</i>
(1)	(3)
01. Sumba Barat	3,83
02. Sumba Timur	2,90
03. Kupang	3,52
04. Timor Tengah Selatan	1,70
05. Timor Tengah Utara	0,60
06. Belu	2,47
07. Alor	1,86
08. Lembata	4,18
09. Flores Timur	5,45
10. Sikka	2,50
11. Ende	3,66
12. Ngada	3,23
13. Manggarai	4,09
14. Rote Ndao	2,52
15. Manggarai Barat	1,30
16. Sumba Tengah	4,26
17. Sumba Barat Daya	1,61
18. Nagekeo	3,60
19. Manggarai Timur	0,50
20. Sabu Raijua	2,75
21. Malaka	1,07
22. Kota Kupang	12,50
NTT	3,27

Sumber: BPS Provinsi NTT

Source BPS-Statistics of NTT Province

Keterangan/Remarks:

TPT/OUR : Tingkat Pengangguran Terbuka/Open Unemployment Rate

DATA

MENCERDASKAN BANGSA
Enlighten The Nation



**BADAN PUSAT STATISTIK
KABUPATEN KUPANG**
Statistics of Kupang Regency
Jalan Timor Raya Km.36, Oelamasi
Website : www.kupangkab.bps.go.id
e-mail : bps5303@bps.go.id

2302-2442



9 772302 244000