

KABUPATEN LOMBOK UTARA DALAM ANGKA
LOMBOK UTARA REGENCY IN FIGURES

2018



BADAN PUSAT STATISTIK
KABUPATEN LOMBOK UTARA
STATISTICS of LOMBOK UTARA REGENCY

KABUPATEN LOMBOK UTARA DALAM ANGKA
Lombok Utara Regency in Figures

2018



Kabupaten Lombok Utara Dalam Angka

Lombok Utara Regency in Figures

2018

ISBN:

No. Publikasi/Publication Number: 52080.1806

Katalog/Catalog: 1102001.5208

Ukuran Buku/Book Size: 14,8 cm x 21 cm

Jumlah Halaman/Number of Pages: xxxviii + 272 halaman /pages

Naskah/Manuscript:

Badan Pusat Statistik Kabupaten Lombok Utara

BPS-Statistics of Lombok Utara Regency

Gambar Kover oleh/Cover Designed by:

Badan Pusat Statistik Kabupaten Lombok Utara

BPS-Statistics of Lombok Utara Regency

Ilustrasi Kover/Cover Illustration:

Kantor BPS Kabupaten Lombok Utara Pasca Gempa

Diterbitkan oleh/Published by:

© BPS Kabupaten Lombok Utara/*BPS-Statistics of Lombok Utara Regency*

Dicetak oleh/Printed by:

CV. Maharani

Dilarang mengumumkan, mendistribusikan, mengomunikasikan, dan/atau menggandakan sebagian atau seluruh isi buku ini untuk tujuan komersial tanpa izin tertulis dari Badan Pusat Statistik

Prohibited to announce, distribute, communicate, and/or copy part or all of this book for commercial purpose without permission from BPS-Statistics Indonesia

PETA WILAYAH KABUPATEN LOMBOK UTARA
MAP OF LOMBOK UTARA REGENCY



KEPALA BPS KABUPATEN LOMBOK UTARA
CHIEF STATISTICS OF LOMBOK UTARA REGENCY



Ir. Muhadi



KATA PENGANTAR

Dengan memanjatkan puji syukur kehadiran Tuhan Yang Maha Kuasa, Badan Pusat Statistik Kabupaten Lombok Utara telah dapat menyelesaikan publikasi "KABUPATEN LOMBOK UTARA DALAM ANGKA TAHUN 2018".

Publikasi ini dimaksudkan untuk memberikan gambaran tentang keadaan geografi di Kabupaten Lombok Utara, ciri-ciri dan keadaan sosial ekonomi penduduk secara keseluruhan.

Kabupaten Lombok Utara Dalam Angka Tahun 2018 ini menyajikan data sekunder yang berasal dari berbagai dinas/instansi pemerintah maupun swasta di Kabupaten Lombok Utara, dan data primer hasil pengolahan Badan Pusat Statistik Kabupaten Lombok Utara.

Kepada semua pihak khususnya Pemerintah Daerah Kabupaten Lombok Utara, disampaikan ucapan terima kasih atas bantuan dan kerjasama yang baik selama ini, sehingga publikasi ini dapat terbit.

Saran dan kritik yang membangun dari berbagai pihak sangat kami harapkan, agar pada penerbitan selanjutnya dapat lebih bermanfaat.

Akhirnya kami harapkan, semoga publikasi ini dapat bermanfaat bagi semua pihak. Amin

Tanjung, Agustus 2018
Kepala BPS
Kabupaten Lombok Utara

Ir. MUHADI



PREFACE

Thanks to God, BPS - Statistics of Lombok Utara Regency have published "LOMBOK UTARA REGENCY IN FIGURES 2018".

This publication is intended to provide information on the geographic and climatic condition in Lombok Utara Regency, and the general social economic characteristic of the population.

The 2018 edition contains secondary data collected from government and private institution in Lombok Utara Regency, and primary data processed by BPS - Statistics of Lombok Utara Regency.

We would like to express our gratitude to those who have given their attention and assistences especially to the Government of Lombok Utara Regency for the cooperation to make this publication eventually be completed.

Comments and constructive suggestions for the improvement of this publication are always welcome.

Finally, it is our hope this book will be useful for everybody.

*Tanjung, August 2018
Chief Statistician of
Lombok Utara Regency*

Ir. MUHADI

DAFTAR ISI
List of Contents

| | Hal Page |
|---|-------------|
| PETA KABUPATEN LOMBOK UTARA | |
| <i>Map of Lombok Utara Regency</i> | iii |
| KEPALA BPS KABUPATEN LOMBOK UTARA | |
| <i>Chief Statistician of Lombok Utara Regency</i> | v |
| KATA PENGANTAR | vii |
| PREFACE..... | viii |
| DAFTAR ISI | |
| <i>List of Contents</i> | ix |
| DAFTAR TABEL | |
| <i>List of Table</i> | xi |
| DAFTAR GAMBAR | |
| <i>List of Figures</i> | xxiv |
| PENJELASAN UMUM | |
| <i>Explanatory Notes</i> | xxvi |
| BAB I GEOGRAFI DAN IKLIM | |
| <i>GEOGRAPHY AND CLIMATE</i> | 1 |
| BAB II PEMERINTAHAN | |
| <i>GOVERNMENT</i> | 19 |
| BAB III KEPENDUDUKAN DAN KETENAGAKERJAAN | |
| <i>POPULATION AND EMPLOYMENT</i> | 39 |
| BAB IV SOSIAL | |
| <i>SOCIAL</i> | 69 |
| BAB V PERTANIAN | |
| <i>AGRICULTURE</i> | 127 |
| BAB VI INDUSTRI, PERTAMBANGAN, DAN ENERGI | |
| <i>INDUSTRY, MINING, AND ENERGY</i> | 155 |
| BAB VII PERDAGANGAN | |
| <i>TRADE</i> | 169 |
| BAB VIII HOTEL DAN PARIWISATA | |
| <i>HOTEL AND TOURISM</i> | 185 |
| BAB IX TRANSPORTASI DAN KOMUNIKASI | |
| <i>TRANSPORTATION AND COMMUNICATION</i> | 201 |
| BAB X KEUANGAN DAERAH DAN HARGA | |
| <i>LOCAL FINANCE AND PRICE</i> | 215 |

| | | |
|----------|---|-----|
| BAB XI | PENGELUARAN PENDUDUK DAN KONSUMSI MAKANAN <i>POPULATION EXPENDITURE AND FOOD CONSUMPTION</i> | 241 |
| BAB XII | PENDAPATAN REGIONAL <i>REGIONAL INCOME</i> | 249 |
| BAB XIII | PERBANDINGAN ANTAR KABUPATEN <i>COMPARISON INTER REGENCY.....</i> | 265 |

<https://lombokutarakab.bps.go.id>

DAFTAR TABEL/LIST OF TABLES

| | halaman page |
|--|-----------------|
| 1 Geografi dan Iklim | |
| Geography and Climate | 1 |
| 1.1 Geografi/Geography | 8 |
| 1.1.1 Luas Wilayah Menurut Kecamatan di Kabupaten Lombok Utara, 2017 <i>Total Area by Subdistrict in Lombok Utara Regency, 2017</i> | 8 |
| 1.1.2 Tinggi Wilayah di Atas Permukaan Laut (DPL) Menurut Kecamatan di Kabupaten Lombok Utara, 2017 <i>Height Above Mean Sea Level (AMSL) by Subdistrict in Lombok Utara Regency, 2017</i> | 9 |
| 1.1.3 Jarak dari Ibukota Kecamatan ke Ibukota Kabupaten di Kabupaten Lombok Utara (km), 2017 <i>Distance between Subdistrict Capital and Regency Capital in Lombok Utara Regency (km), 2017</i> | 10 |
| 1.2 Iklim/Climate | 11 |
| 1.2.1 Rata-rata Suhu dan Kelembaban Udara Menurut Bulan di Kabupaten Lombok Utara, 2017 <i>Average Temperature and Humidity by Month in Lombok Utara Regency, 2017</i> | 11 |
| 1.2.2 Rata-Rata Tekanan Udara, Kecepatan Angin dan Penyinaran Matahari Menurut Bulan di Kabupaten Lombok Utara, 2017 <i>Average Atmospheric Pressure, Wind Velocity and Duration of Sunshine by Month in Lombok Utara Regency, 2017</i> | 12 |
| 1.2.3 Jumlah Curah Hujan dan Hari Hujan Menurut Bulan di Kabupaten Lombok Utara, 2017 <i>Number of Precipitation and Rainy Day by Month in Lombok Utara Regency, 2017</i> | 13 |

| | | |
|----------|--|-----------|
| 1.2.4 | Banyaknya Sungai Menurut Kecamatan di Kabupaten Lombok Utara, 2017 <i>Number of River by Subdistrict in Lombok Utara Regency, 2017</i> | 18 |
| 2 | Pemerintahan | |
| | Government | 19 |
| | 2.1 Wilayah Administratif/Administrative Area | 24 |
| 2.1.1 | Jumlah Desa dan Dusun Menurut Kecamatan di Kabupaten Lombok Utara, 2017 <i>Number of Village and Sub Village by Subdistric in Lombok Utara Regency, 2017</i> | 24 |
| 2.1.2 | Jumlah Badan Perwakilan Desa (BPD) Menurut Kecamatan di Kabupaten Lombok Utara, 2017 <i>Number of Village Representative by Subdistric in Lombok Utara Regency, 2017</i> | 25 |
| 2.1.3 | Jumlah Kepala Desa Menurut Kecamatan dan Jenis Kelamin di Kabupaten Lombok Utara, 2017 <i>Number of Village Head by Subdistric and Sex in Lombok Utara Regency, 2017</i> | 26 |
| 2.1.4 | Jumlah Kepala Desa Menurut Kecamatan dan Kelompok Umur di Kabupaten Lombok Utara, 2017 <i>Number of Village Head by Subdistric and Age Group in Lombok Utara Regency, 2017</i> | 27 |
| | 2.2 Dewan Perwakilan Rakyat Daerah | |
| | The Regional House Of Representative | 28 |
| 2.2.1 | Jumlah Anggota Dewan Perwakilan Rakyat Daerah Menurut Partai Politik dan Jenis Kelamin di Kabupaten Lombok Utara, 2017 <i>Number of Members of The Regional House of Representatives by Political Parties and Sex in Lombok Utara Regency, 2017</i> | 28 |
| 2.2.2 | Jumlah Calon Anggota Legislatif Partai Peserta Pemilu di Kabupaten Lombok Utara, 2014 <i>Number of Participant Election Party in Lombok Utara Regency, 2014</i> | 29 |

| | | |
|---|---|-----------|
| 2.2.3 | Jumlah Daftar Pemilih Tetap Pemilihan Kepala Daerah di Kabupaten Lombok Utara, 2015 <i>Number of Permanent Election Voter of Head Election in Lombok Utara Regency, 2015</i> | 30 |
| 2.3 Pegawai Negeri Sipil/Civil Servant | | 31 |
| 2.3.1 | Jumlah Pegawai Negeri Sipil Daerah Menurut Kelompok Umur dan Jenis Kelamin di Kabupaten Lombok Utara, 2017 <i>Number of Civil Servant by Age Group and Sex in Lombok Utara Regency, 2017</i> | 31 |
| 2.3.2 | Jumlah Pegawai Negeri Sipil Menurut Dinas/Instansi Pemerintah dan Jenis Kelamin di Kabupaten Lombok Utara, 2017 <i>Number of Civil Servant by Institution/Office and Sex in Lombok Utara Regency, 2017</i> | 32 |
| 2.3.3 | Jumlah Pegawai Negeri Sipil Menurut Eselon dan Jenis Kelamin di Kabupaten Lombok Utara, 2017 <i>Number of Civil Servants by Hierarchy and Sex in Lombok Utara Regency, 2017</i> | 34 |
| 2.3.4 | Jumlah Pegawai Negeri Sipil Menurut Pendidikan Tertinggi yang Ditamatkan dan Jenis Kelamin di Kabupaten Lombok Utara, 2017 <i>Number of Civil Servants by Educational Attainment and Sex in Lombok Utara Regency, 2017</i> | 35 |
| 2.3.5 | Jumlah Pegawai Negeri Sipil Menurut Kepangkatan dan Jenis Kelamin di Kabupaten Lombok Utara, 2017 <i>Number of Civil Servants by Hierarchy and Sex in Lombok Utara Regency, 2017</i> | 36 |
| 3 Kependudukan dan Ketenagakerjaan | | |
| Population and Employment | | 39 |
| 3.1 Kependudukan/Population | | 51 |
| 3.1.1 | Jumlah Penduduk dan Laju Pertumbuhan Penduduk Menurut Kecamatan di Kabupaten Lombok Utara, 2010, 2015, dan 2017 <i>Population and Population Growth Rate by Subdistrict in Lombok Utara Regency, 2010, 2015, and 2017</i> | 51 |

| | | |
|-------|---|-----------|
| 3.1.2 | Jumlah Penduduk Menurut Kecamatan dan Rasio Jenis Kelamin di Kabupaten Lombok Utara, 2017 <i>Population by Districts and Sex Ratio in Lombok Utara Regency, 2017</i> | 52 |
| 3.1.3 | Distribusi dan Kepadatan Penduduk Menurut Kecamatan di Kabupaten Lombok Utara, 2017 <i>Population Distribution and Density by Subdistrict in Lombok Utara Regency, 2017</i> | 53 |
| 3.1.4 | Jumlah Penduduk Menurut Kelompok Umur dan Jenis Kelamin di Kabupaten Lombok Utara, 2017 <i>Population by Age Group and Sex in Lombok Utara Regency, 2017</i> ... | 54 |
| 3.1.5 | Jumlah Penduduk Menurut Kelompok Umur dan Kecamatan di Kabupaten Lombok Utara, 2017 <i>Population by Age Group and Subdistrict in Lombok Utara Regency, 2017</i> | 55 |
| 3.1.6 | Jumlah Penduduk, Rumah Tangga dan Rata-Rata Anggota Rumah Tangga (ART) Penduduk Menurut Kecamatan di Kabupaten Lombok Utara, 2017 <i>Number of Population, Household and Average Household Member by Subdistrict in Lombok Utara Regency, 2017</i> | 56 |
| 3.1.7 | Jumlah Penerbitan Kartu Keluarga Menurut Kecamatan di Kabupaten Lombok Utara, 2017 <i>Number of Issueance of Family Card by Subdistrict in Lombok Utara Regency, 2017</i> | 57 |
| 3.1.8 | Jumlah Penerbitan Kartu Tanda Penduduk Elektronik Menurut Kecamatan di Kabupaten Lombok Utara, 2017 <i>Number of Issueance of Electronic Identity Card by Subdistrict in Lombok Utara Regency, 2017</i> | 58 |
| | 3.2 Ketenagakerjaan/Employment | 59 |
| 3.2.1 | Jumlah Penduduk Berumur 15 Tahun Keatas Menurut Kegiatan Utama dan Jenis Kelamin di Kabupaten Lombok Utara, 2017 <i>Population Aged 15 Years and Over by Main Activity During The Previous Week and Sex in Lombok Utara Regency, 2017</i> | 59 |

| | | |
|-------|--|----|
| 3.2.2 | Jumlah Penduduk Berumur 15 Tahun Ke Atas Menurut Pendidikan Tertinggi yang Ditamatkan dan Jenis Kegiatan Selama Seminggu yang Lalu di Kabupaten Lombok Utara, 2017 <i>Population Aged 15 Years and Over by Educational Attainment and Type of Activity During The Previous Week in Lombok Utara Regency, 2017</i> | 60 |
| 3.2.3 | Jumlah Penduduk Berumur 15 Tahun Keatas yang Bekerja Selama Seminggu yang Lalu Menurut Kelompok Umur dan Jenis Kelamin di Kabupaten Lombok Utara, 2017 <i>Population Aged 15 Years and Over Who Worked During the Previous Week by Age Group and Sex in Lombok Utara Regency, 2017</i> | 61 |
| 3.2.4 | Jumlah Penduduk Berumur 15 Tahun Ke Atas yang Bekerja Selama Seminggu yang Lalu Menurut Status Pekerjaan Utama dan Jenis Kelamin di Kabupaten Lombok Utara, 2017 <i>Population Aged 15 Years and Over Who Worked During the Previous Week by Main Employment Status and Sex in Lombok Utara Regency, 2017</i> | 62 |
| 3.2.5 | Jumlah Penduduk Berumur 15 Tahun Ke Atas yang Bekerja Selama Seminggu yang Lalu Menurut Lapangan Pekerjaan Utama dan Jenis Kelamin di Kabupaten Lombok Utara, 2017 <i>Population Aged 15 Years and Over Who Worked During the Previous Week by Main Industry and Sex in Lombok Utara Regency, 2017</i> | 63 |
| 3.2.6 | Jumlah Penduduk Berumur 15 Tahun Ke Atas yang Bekerja Selama Seminggu yang Lalu Menurut Jumlah Jam Kerja Seluruhnya dan Jenis Kelamin di Kabupaten Lombok Utara, 2017 <i>Population Aged 15 Years and Over Who Worked During the Previous Week by Total Working Hours and Sex in Lombok Utara Regency, 2017</i> | 64 |

| | | |
|----------|---|-----------|
| 3.2.7 | Rata-rata Jam Kerja Penduduk Berumur 15 Tahun Keatas Untuk Seluruh Pekerjaan Selama Seminggu Menurut Kelompok Umur dan Jenis Kelamin di Kabupaten Lombok Utara, 2017 <i>Average Working Hours of Population Aged 15 Years and Over For All Work During the Week by Age Group and Sex in Lombok Utara Regency, 2017</i> | 65 |
| 4 | Sosial/Social | 69 |
| | 4.1 Pendidikan/Education | 81 |
| 4.1.1 | Persentase Penduduk Usia 7–24 Tahun Menurut Jenis Kelamin Kelompok Umur Sekolah dan Partisipasi Sekolah di Kabupaten Lombok Utara, 2017 <i>Percentage of Population Aged 7-24 Years by Sex Age Group and School Participation in Lombok Utara Regency, 2017</i> | 81 |
| 4.1.2 | Angka Partisipasi Murni (APM) dan Angka Partisipasi Kasar (APK) Menurut Jenjang Pendidikan di Kabupaten Lombok Utara, 2017 <i>Percentage of Population Aged 7-24 Years by Sex Age Group and School Participation in Lombok Utara Regency, 2017</i> | 82 |
| 4.1.3 | Jumlah Sekolah Murid, Guru, dan Rasio Murid-Guru Sekolah Dasar (SD) Menurut Kecamatan di Kabupaten Lombok Utara, 2016/2017 <i>Number of Schools Pupils, Teachers, and School-Teacher Ratio of Primary Schools by Subdistrict in Lombok Utara Regency, 2016/2017</i> | 83 |
| 4.1.4 | Jumlah Sekolah Murid, Guru, dan Rasio Murid-Guru Madrasah Ibtidaiyah (MI) Menurut Kecamatan di Kabupaten Lombok Utara, 2016/2017 <i>Number of Schools Pupils, Teachers, and School-Teacher Ratio of Madrasah Ibtidaiyah (MI) by Subdistrict in Lombok Utara Regency, 2016/2017</i> | 84 |

| | | |
|-------|--|----|
| 4.1.5 | Jumlah Sekolah Murid, Guru, dan Rasio Murid-Guru Sekolah Menengah Pertama (SMP) Menurut Kecamatan di Kabupaten Lombok Utara, 2016/2017 <i>Number of Schools Pupils, Teachers, and School-Teacher Ratio of Junior High School by Subdistrict in Lombok Utara Regency, 2016/2017</i> | 85 |
| 4.1.6 | Jumlah Sekolah Murid, Guru, dan Rasio Murid-Guru Madrasah Tsanawiyah (MTs) Menurut Kecamatan di Kabupaten Lombok Utara, 2016/2017 <i>Number of Schools Pupils, Teachers, and School-Teacher Ratio of Madrasah Tsanawiyah (MTs) by Subdistrict in Lombok Utara Regency, 2016/2017</i> | 86 |
| 4.1.7 | Jumlah Sekolah Murid, Guru, dan Rasio Murid-Guru Sekolah Menengah Atas (SMA) Menurut Kecamatan di Kabupaten Lombok Utara, 2016/2017 <i>Number of Schools Pupils, Teachers, and School-Teacher Ratio of Senior High School by Subdistrict in Lombok Utara Regency, 2016/2017</i> | 87 |
| 4.1.8 | Jumlah Sekolah Murid, Guru, dan Rasio Murid-Guru Sekolah Menengah Kejuruan (SMK) Menurut Kecamatan di Kabupaten Lombok Utara, 2016/2017 <i>Number of Schools Pupils, Teachers, and School-Teacher Ratio of Vocational High School by Subdistrict in Lombok Utara Regency, 2016/2017</i> | 88 |
| 4.1.9 | Jumlah Sekolah Murid, Guru, dan Rasio Murid-Guru Madrasah Aliyah Menurut Kecamatan di Kabupaten Lombok Utara, 2016/2017 <i>Number of Schools Pupils, Teachers, and School-Teacher Ratio of Madrasah Aliyah by Subdistrict in Lombok Utara Regency, 2016/2017</i> | 89 |

| | |
|---|-----------|
| 4.2 Kesehatan/Health | 90 |
| 4.2.1 Jumlah Fasilitas Kesehatan Menurut Kecamatan di Kabupaten Lombok Utara, 2017 <i>Number of Health Facilities by Subdistrict in Lombok Utara Regency, 2017</i> | 90 |
| 4.2.2 Jumlah Fasilitas Kesehatan yang Memiliki Fasilitas Rawat Inap Menurut Kecamatan di Kabupaten Lombok Utara, 2017 <i>Number of Health Facility Which Have Stay Care Facility by Subdistrict in Lombok Utara Regency, 2017</i> | 92 |
| 4.2.3 Jumlah Fasilitas Kesehatan yang Memiliki Fasilitas Pelayanan Kehamilan dan Persalinan Menurut Kecamatan di Kabupaten Lombok Utara, 2017 <i>Number of Health Facility Which Have Pregnancy and Childbirth Facility by Subdistrict in Lombok Utara Regency, 2017</i> | 93 |
| 4.2.4 Jumlah Tenaga Kesehatan Menurut Kecamatan dan Jenis Kelamin di Kabupaten Lombok Utara, 2017 <i>Number of Medical Personnel by Subdistrict and Sex in Lombok Utara Regency, 2017</i> | 94 |
| 4.2.5 Jumlah Kunjungan Pasien Menurut Kecamatan di Kabupaten Lombok Utara, 2017 <i>Number of Patient Visit by Subistrict in Lombok Utara Regency, 2017</i> | 98 |
| 4.2.6 Jumlah Kelahiran dan Kematian Bayi Menurut Kecamatan dan Jenis Kelamin di Kabupaten Lombok Utara, 2017 <i>Number of Fertility and Mortality Infant by Subistrict and Sex in Lombok Utara Regency, 2017</i> | 99 |
| 4.2.7 Jumlah Kematian Ibu Maternal Menurut Kecamatan di Kabupaten Lombok Utara, 2017 <i>Number of Maternal Mortality by Subistrict in Lombok Utara Regency, 2017</i> | 100 |
| 4.2.8 Jumlah Kasus 10 Penyakit Utama Pada Puskesmas di Kabupaten Lombok Utara, 2017 <i>Number of Case of 10 Main Disease on Publick Health Center in Lombok Utara Regency, 2017</i> | 101 |

| | | |
|---------------------------------|---|------------|
| 4.2.9 | Jumlah Pasangan Usia Subur (PUS) Menurut Kecamatan dan Kelompok Umur di Kabupaten Lombok Utara, 2017 <i>Number of Fertile Couple by Subdistrict and Age Group in Lombok Utara Regency, 2017</i> | 102 |
| 4.2.10 | Jumlah Pasangan Usia Subur (PUS), Akseptor KB Baru dan Aktif serta Klinik Pelayanan KB Menurut Kecamatan di Kabupaten Lombok Utara, 2017 <i>Number of Fertile Couple, New and Active Acceptor of Family Planning and Family Planning Clinic by Subdistrict in Lombok Utara Regency, 2017</i> | 103 |
| 4.2.11 | Jumlah Peserta KB Aktif Menurut Kecamatan dan Jenis Konstrasepsi di Kabupaten Lombok Utara, 2017 <i>Number of Active Acceptor of Family Planning by Subdistrict and Type of Contraception in Lombok Utara Regency, 2017</i> | 104 |
| 4.2.12 | Jumlah Peserta KB Baru Menurut Kecamatan dan Jenis Konstrasepsi di Kabupaten Lombok Utara, 2017 <i>Number of New Acceptor of Family Planning by Subdistrict and Type of Contraception in Lombok Utara Regency, 2017</i> | 106 |
| 4.3 Agama/Religion | | 108 |
| 4.3.1 | Jumlah Penduduk Menurut Kecamatan dan Agama yang Dianut di Kabupaten Lombok Utara, 2017 <i>Population by Subdistrict and Religion in Lombok Utara Regency, 2017</i> | 108 |
| 4.3.2 | Jumlah Tempat Peribadatan Menurut Kecamatan di Kabupaten Lombok Utara, 2017 <i>Number of Worship Facilities by Subdistrict in Lombok Utara Regency, 2017</i> | 109 |
| 4.3.3 | Jumlah Pernikahan Menurut Kecamatan di Kabupaten Lombok Utara, 2017 <i>Number of Mariaggges by Subdistrict in Lombok Utara Regency, 2017</i> | 110 |

| | | |
|------------|--|------------|
| 4.3.4 | Jumlah Pemberangkatan Jemaah Haji Menurut Kecamatan dan Jenis Kelamin di Kabupaten Lombok Utara, 2017 <i>Number of Hajj Pilgrims Departured by Subdistrict and Sex in Lombok Utara Regency, 2017</i> | 111 |
| 4.3.5 | Jumlah Majelis Taklim Dan Pengajian Menurut Kecamatan di Kabupaten Lombok Utara, 2017 <i>Number of Religion Discussion Groups by Subdistrict in Lombok Utara Regency, 2017</i> | 112 |
| 4.3.6 | Jumlah Tanah Wakaf Menurut Kecamatan di Kabupaten Lombok Utara, 2017 <i>Number of Waqf Land by Subdistrict in Lombok Utara Regency, 2017</i> | 113 |
| 4.4 | Kriminalitas/Crime | 114 |
| 4.4.1 | Jumlah Kantor Polisi dan Pos Polisi Menurut Kecamatan di Kabupaten Lombok Utara, 2017 <i>Number of Police Office and Police Station by Subdistrict in Lombok Utara Regency, 2017</i> | 114 |
| 4.4.2 | Jumlah Kecelakaan Lalu Lintas dan Kerugian Materi Menurut Kecamatan di Kabupaten Lombok Utara, 2017 <i>Number of Traffic Accident and Material Lost by Subdistrict in Lombok Utara Regency, 2017</i> | 115 |
| 4.4.3 | Jumlah Kecelakaan Lalu Lintas Menurut Kecamatan dan Korban Kecelakaan di Kabupaten Lombok Utara, 2017 <i>Number of Traffic Accident by Subdistrict and Accident Victim in Lombok Utara Regency, 2017</i> | 116 |
| 4.4.4 | Jumlah Pelanggaran Lalu Lintas Menurut Kecamatan dan Jenis Kelamin di Kabupaten Lombok Utara, 2017 <i>Number of Traffic Violation by Subdistrict and Sex in Lombok Utara Regency, 2017</i> | 117 |
| 4.4.5 | Jumlah Pelanggaran Lalu Lintas Menurut Kecamatan dan Jenis Pelanggaran di Kabupaten Lombok Utara, 2017 <i>Number of Traffic Violation by Subdistrict and Violation Type in Lombok Utara Regency, 2017</i> | 118 |

| | |
|---|------------|
| 4.5 Kemiskinan/Poverty | 119 |
| 4.5.1 Garis Kemiskinan dan Penduduk Miskin di Kabupaten Lombok Utara, 2010-2017 <i>Poverty Line and Number of Poor People in Lombok Utara Regency, 2010-2017</i> | 119 |
| 4.5.2 Indeks Keparahan dan Indeks Kedalaman Kemiskinan di Kabupaten Lombok Utara, 2010-2017 <i>Index Depth of Poverty and Index of Severity of Poverty in Lombok Utara Regency, 2010-2017</i> | 120 |
| 4.6 PERADILAN/JUSTICE | 121 |
| 4.6.1 Jumlah Perkara Perceraian yang Diputuskan Pada Pengadilan Agama Giri Menang Menurut Kecamatan di Kabupaten Lombok Utara, 2017 <i>Number of Divorce Case Decided on Giri Menang Religious Courts by Subdistrict in Lombok Utara Regency, 2017</i> | 121 |
| 4.6.2 Jumlah Perkara Itsbat Nikah yang Diputuskan Pada Pengadilan Agama Giri Menang Menurut Kecamatan di Kabupaten Lombok Utara, 2017 <i>Number of Case be Accepted in Giri Menang Religious Courts by Subdistrict in Lombok Utara Regency, 2017</i> | 122 |
| 4.7 SOSIAL LAINNYA/OTHER SOCIAL | 123 |
| 4.7.1 Jumlah Bencana Alam yang Terjadi Menurut Kecamatan di Kabupaten Lombok Utara, 2017 <i>Number of Natural Disaster that Occured by Subdistrict in Lombok Utara Regency, 2017</i> | 123 |
| 4.7.2 Jumlah Penempatan Tenaga Kerja Indonesia (TKI) Luar Negeri Menurut Kecamatan dan Jenis Kelamin di Kabupaten Lombok Utara, 2017 <i>Number of Placement Indonesian Labor Abroad by Subdistrict and Sex in Lombok Utara Regency, 2017.....</i> | 124 |

| | | |
|----------|---|------------|
| 5 | Pertanian/Agriculture..... | 127 |
| | 5.1 TANAMAN PANGAN/FOOD CROP..... | 139 |
| 5.1.1 | Luas Lahan Sawah Menurut Kecamatan dan Jenis Pengairan Kabupaten Lombok Utara, 2017 <i>Area of Rice Field by Subdistrict and Type of Irrigation in Lombok Utara Regency, 2017</i> | 139 |
| 5.1.2 | Luas Lahan Pertanian Berdasarkan Jenis Pemanfaatan Menurut Kecamatan di Kabupaten Lombok Utara (Ha), 2017 <i>Extent of Agricultural Land by Type of Use by Subdistrict in Lombok Utara Regency (Ha), 2017</i> | 140 |
| 5.1.3 | Luas Panen, Rata-Rata Produksi, Jumlah Produksi Tanaman Pangan di Kabupaten Lombok Utara, 2017 <i>Harvested Area, Yield Rate, and Production of Food Crop in Lombok Utara Regency, 2017</i> | 141 |
| | 5.2 PERKEBUNAN/PLANTATION | 142 |
| 5.2.1 | Luas Area, Rata-Rata Produksi, Jumlah Produksi Tanaman Tahunan di Kabupaten Lombok Utara, 2017 <i>Area, Yield Rate, and Production of Annual Crop in Lombok Utara Regency, 2017</i> | 142 |
| 5.2.2 | Luas Area Tanaman Tahunan di Kabupaten Lombok Utara, 2017 <i>Area of Annual Crop in Lombok Utara Regency, 2017</i> | 143 |
| 5.2.3 | Luas Area, Rata-Rata Produksi, Jumlah Produksi Tanaman Semusim di Kabupaten Lombok Utara, 2017 <i>Area, Yield Rate, and Production of Seasonal Crop in Lombok Utara Regency, 2017</i> | 144 |
| 5.2.4 | Luas Area Tanaman Semusim di Kabupaten Lombok Utara, 2017 <i>Area of Seasonal Crop in Lombok Utara Regency, 2017</i> | 145 |
| | 5.3 PERIKANAN/FISHERY | 146 |
| 5.3.1 | Jumlah Produksi Perikanan Laut Menurut Jenis Ikan di Kabupaten Lombok Utara (Ton), 2015-2017 <i>Number of Sea Fishery Production by Type of Fish in Lombok Utara Regency (Tons), 2015-2017</i> | 146 |

| | | |
|----------|--|------------|
| 5.3.2 | Jumlah Produksi Perikanan Air Tawar Menurut Jenis Ikan di Kabupaten Lombok Utara (Ton), 2015-2017 <i>Number of Inland Fishery Production by Type of Fish in Lombok Utara Regency (Tons), 2015-2017</i> | 149 |
| 5.3.3 | Jumlah Produksi Perikanan Air Payau Menurut Jenis Ikan di Kabupaten Lombok Utara (Ton), 2015-2017 <i>Number of Backish Water Fishery Production by Type of Fish in Lombok Utara Regency (Tons), 2015-2017</i> | 150 |
| 5.3.4 | Jumlah Sarana Perikanan Menurut Jenis Alat di Kabupaten Lombok Utara, 2015-2017 <i>Number of Means of Fishery by Type of Tool in Lombok Utara Regency, 2015-2017</i> | 151 |
| 5.3.5 | Luas Area Budidaya Perikanan Menurut Jenis Budidaya di Kabupaten Lombok Utara (Hektar), 2017 <i>Area of Cultivation Fishery by Type of Cultivation in Lombok Utara Regency (Hectare), 2017</i> | 152 |
| 6 | Industri, Pertambangan, Energi, dan Konstruksi | |
| | Industry, Mining, Energy, And Construction | 155 |
| | 6.1 Industri/Industry | 161 |
| 6.1.1 | Jumlah Perusahaan, Tenaga Kerja, Nilai Produksi, dan Nilai Investasi Dirinci Menurut Kelompok Industri (Informal) di Kabupaten Lombok Utara, 2014-2016 <i>Number Of Company, Manpower, Product Value, An Investment Value According to Industry Group (Informal) in Lombok Utara Regency, 2014-2016</i> | 161 |
| 6.1.2 | Jumlah Perusahaan, Tenaga Kerja, dan Investasi Menurut Kelompok Industri (Formal) di Kabupaten Lombok Utara Tahun, 2014-2016 <i>Number of Establishment, Employee, and Investment Value According to Industry Group (Formal) in Lombok Utara Regency, 2014-2016</i> | 162 |

| | | |
|------------|--|------------|
| 6.2 | ENERGI/ENERGY..... | 163 |
| 6.2.1 | Jumlah Pelanggan dan Daya Tersambung Pada PLN Lombok Utara, 2017 <i>Number of Registered Electricity Costumers and Installed Capacity of Electricity of State Electricity Company in Lombok Utara Regency, 2017</i> | 163 |
| 6.2.2 | Jumlah KWH Terjual dan Nilai Penjualan Pada PLN Lombok Utara, 2017 <i>Number of KWH Sold and KWH Sold Value of Electricity of State Electricity Company in Lombok Utara Regency, 2017</i> | 164 |
| 6.2.3 | Jumlah Pelanggan dan Air Bersih yang Disalurkan Menurut Jenis Pelanggan di Kabupaten Lombok Utara, 2017 <i>Number of Customer and Distributed Clean Water by Customer Type in Lombok Utara Regency, 2017</i> | 165 |
| 6.2.4 | Jumlah Pelanggan dan Air Bersih yang Disalurkan Menurut Golongan Pelanggan di Kabupaten Lombok Utara, 2016 <i>Number of Customer and Distributed Clean Water by Customer Group in Lombok Utara Regency, 2016.....</i> | 166 |
| 6.2.5 | Jumlah Air Bersih yang Disalurkan Menurut Bulan di Kabupaten Lombok Utara, 2017 <i>Number of Distributed Clean Water by Month in Lombok Utara Regency, 2017</i> | 167 |
| 7 | Perdagangan/Trade | 171 |
| 7.1 | Jumlah Pengadaan Semen Menurut Bulan di Kabupaten Lombok Utara, 2017 <i>Number of Cement Procurement by Month in Lombok Utara Regency, 2017</i> | 177 |
| 7.2 | Jumlah Pengadaan Pupuk Menurut Bulan di Kabupaten Lombok Utara, 2017 <i>Number of Fertilizer Procurement by Month in Lombok Utara Regency, 2017</i> | 178 |

| | | |
|----------|--|------------|
| 7.3 | Jumlah Pengadaan Gula Pasir Menurut Bulan di Kabupaten Lombok Utara, 2017 <i>Number of Sugar Procurement by Month in Lombok Utara Regency, 2017</i> | 179 |
| 7.4 | Jumlah Pengadaan Minyak Kelapa dan Minyak Sawit Menurut Bulan di Kabupaten Lombok Utara, 2017 <i>Number of Coconut Oil and Crude Palm Oil Procurement by Month in Lombok Utara Regency, 2017</i> | 180 |
| 7.5 | Jumlah Pengadaan Tepung Terigu Menurut Bulan di Kabupaten Lombok Utara, 2017 <i>Number of Wheat Flour by Month in Lombok Utara Regency, 2017</i> | 181 |
| 7.6 | Jumlah Koperasi di Kabupaten Menurut Jenis Koperasi di Lombok Utara, 2017 <i>Number of Cooperative by the Type Cooperative in Lombok Utara Regency, 2017</i> | 182 |
| 8 | HOTEL DAN PARIWISATA / HOTEL and TOURISM | 185 |
| | 8.1 HOTEL/HOTEL | 191 |
| 8.1.1 | Jumlah Akomodasi Hotel Menurut Kecamatan di Kabupaten Lombok Utara, 2016-2017 <i>Number of Hotel Accomodation by Subdistrict in Lombok Utara Regency, 2016-2017</i> | 191 |
| 8.1.2 | Jumlah Akomodasi Hotel Berbintang Menurut Kecamatan di Kabupaten Lombok Utara, 2016-2017 <i>Number of Star Hotel Accomodation by Subdistrict in Lombok Utara Regency, 2016-2017</i> | 192 |
| 8.1.3 | Jumlah Akomodasi Hotel Melati / Homestay / Non Bintang Menurut Kecamatan di Kabupaten Lombok Utara, 2017 <i>Number of Budget Hotel / Home Stay / Non Star Hotel Accomodation by Subdistrict in Lombok Utara Regency, 2017</i> | 193 |
| | 8.2 PARIWISATA/TOURISM | 194 |
| 8.2.1 | Jumlah Kunjungan Wisatawan Mancanegara dan Domestik di Kabupaten Lombok Utara, 2017 <i>Number of Foreign and Domestic Tourist Visit in Lombok Utara Regency, 2017</i> | 194 |

| | | |
|----------|--|------------|
| 8.2.2 | Jumlah Wisatawan Mancanegara dan Domestik yang Menginap di Hotel Melati/Homestay/Non Bintang di Kabupaten Lombok Utara, 2017 <i>Number of Foreign and Domestic Tourist which Stayed in Budget Hotel/Homestay/Lodging in Lombok Utara Regency, 2017</i> | 195 |
| 8.2.3 | Jumlah Wisatawan Mancanegara dan Domestik yang Menginap di Hotel Berbintang di Kabupaten Lombok Utara, 2017 <i>Number of Foreign and Domestic Tourist which Stayed in Star Hotel in Lombok Utara Regency, 2017</i> | 196 |
| 8.2.4 | Jumlah Wisatawan Mancanegara dan Domestik yang Menginap di Hotel Bintang dan Hotel Melati/Homestay/ Hotel Non Bintang di Kabupaten Lombok Utara, 2017 <i>Number of Foreign and Domestic Tourist which Stayed in Star Hotel and Budget Hotel/Homestay/Non Star Hotel in Lombok Utara Regency, 2017</i> | 197 |
| 9 | TRANSPORTASI DAN KOMUNIKASI | |
| | TRANSPORTATION AND COMMUNICATION | 201 |
| | 9.1 TRANSPORTASI/TRANSPORTATION | 206 |
| 9.1.1 | Panjang Jalan Menurut Jenis Permukaan, Kondisi, dan Status Jalan di Kabupaten Lombok Utara (km), 2017 <i>Length of Roads by Surface Type, Condition, and Road Status in Lombok Utara Regency (km), 2017</i> | 207 |
| 9.1.2 | Panjang Jalan Menurut Kelas Jalan di Kabupaten Lombok Utara (km), 2017 <i>Length of Roads by Road Class in Lombok Utara Regency (km), 2017</i> | 208 |
| 9.1.3 | Jumlah Angkutan Umum Menurut Jenis Angkutan di Kabupaten Lombok Utara, 2016-2017 <i>Number of Public Transport by Type of Transport in Lombok Utara Regency, 2016-2017</i> | 209 |
| 9.1.4 | Jumlah Penumpang dan Frekuensi Kedatangan Kendaraan di Shelter Bangsal di Kabupaten Lombok Utara, 2017 <i>Number of Passenger and Frequency of Vehicle Arrival in Bangsal Shelter (Pemenang) in Lombok Utara Regency, 2017</i> | 210 |

| | |
|--|------------|
| 9.2 KOMUNIKASI/COMMUNICATION..... | 211 |
| 9.2.1 Jumlah Kantor Pos Menurut Kecamatan dan Jenis Pelayanan di Kabupaten Lombok Utara, 2017 <i>Number of Post Office by Subdistrict and Service Type in Lombok Utara Regency, 2017</i> | 211 |
| 10 KEUANGAN DAERAH DAN HARGA | |
| LOCAL FINANCE AND PRICES | 215 |
| 10.1 KEUANGAN DAERAH /LOCAL FINANCE | 220 |
| 10.1.1 Realisasi Pendapatan Pemerintah Kabupaten Lombok Utara Menurut Jenis Pendapatan (Rupiah), 2015-2017 <i>Actual Revenue of Government of Lombok Utara Regency by Type of Revenue (Rupiahs), 2015-2017</i> | 220 |
| 10.1.2 Realisasi Belanja Pemerintah Kabupaten Lombok Utara Menurut Jenis Pendapatan (Rupiah), 2015-2017 <i>Actual Expenditure of Government of Lombok Utara Regency by Type of Expenditure (Rupiahs), 2015-2017</i> | 222 |
| 10.1.3 Jumlah Target Wajib Pajak dan Nilai Pajak Bumi dan Bangunan di Kabupaten Lombok Utara, 2017 <i>Number of Taxpayer and Property Tax Score Target in Lombok Utara Regency, 2017</i> | 223 |
| 10.1.4 Jumlah Realisasi Wajib Pajak dan Nilai Pajak di Kabupaten Lombok Utara, 2017 <i>Number of Taxpayer and Property Tax Score Realization in Lombok Utara Regency, 2017.....</i> | 224 |
| 10.1.5 Jumlah Realisasi Investasi dan Tenaga Kerja Penanaman Modal Menurut Sektor Ekonomi di Kabupaten Lombok Utara, 2017 <i>Number of Investation Realization and Manpowe of Capital Investment by Economic Sector in Lombok Utara Regency, 2017</i> | 225 |
| 10.2 HARGA /PRICES | 226 |
| 10.2.1 Harga Eceran Sayur sayuran, Kacang-kacangan dan Buah-buahan Dirinci per Bulan (Rupiah), 2016 <i>Price of Vegetables, Nuts and Others and Fruits Used By Month (Rupiahs), 2016.....</i> | 226 |

| | | |
|---------|--|-----|
| 10.2.2 | Harga Eceran Rata-rata 12 Bahan Pokok di Kabupaten Lombok Utara Dirinci Menurut Bulan (Rupiah), 2016 <i>Retail Prices 12 Primary Commodities in Lombok Utara By Month (Rupiahs), 2016</i> | 229 |
| 10.2.3 | Rata-Rata Harga Produsen Gabah Kering Giling di Kabupaten Lombok Utara, 2016 <i>Retail Average Price Of Dry Grain Paddy in Lombok Utara Regency, 2016</i> | 232 |
| 10.2.4 | Rata-Rata Upah Tenaga Kerja (Mencangkul, Menanam, dan Membajak) di Kabupaten Lombok Utara (Rp/Hari), 2016 <i>Average Wage Of Farming Labours in Lombok Utara Regency (Rp/Day), 2016</i> | 233 |
| 10.2.5 | Rata-Rata Upah Tenaga Kerja Menuai di Kabupaten Lombok Utara (Rp/Borongan), 2016 <i>Average Wage Of Farming Labour in Lombok Utara Regency (Rp/wholesale), 2016</i> | 234 |
| 10.2.6 | Rata-Rata Sewa Tanah Sawah Selama Setahun di Kabupaten Lombok Utara (Rp/Ha), 2016 <i>Average of Land Rent in Lombok Utara By Month (Rp/Ha), 2016</i> | 235 |
| 10.2.7 | Rata-Rata Pajak PBB Sawah Dan Ladang Selama Setahun Di Kabupaten Lombok Utara (Rp./Ha), 2016 <i>Average of Field Taxes By Month Of Lombok Utara Regency (Rp./Ha), 2016</i> | 236 |
| 10.2.8 | Rata-Rata Harga Pupuk di Kabupaten Lombok Utara (Rp/Kg), 2016 <i>Average of Fertilizer Cost in Lombok Utara Regency (Rp/Kg), 2016</i> . | 237 |
| 10.2.9 | Harga Rata-Rata Bibit Menurut Jenis Bibit dan Bulan di Kabupaten Lombok Utara (Rp/Kg), 2016 <i>Average Price of Seed By Type of Seed and Months In Lombok Utara Regency (Rp/Kg), 2016</i> | 238 |
| 10.2.10 | Harga Beberapa Barang Pertanian di Kabupaten Lombok Utara Dirinci Menurut Bulan, 2016 <i>Price of Several Farming Tools In Lombok Utara Regency by Months, 2016</i> | 239 |

| | | |
|-----------|---|------------|
| 11 | PENGELUARAN RUMAH TANGGA DAN KONSUMSI MAKANAN | |
| | HOUSEHOLD EXPENDITURE AND FOOD CONSUMPTION | 241 |
| 11.1 | Pengeluaran Rata-rata Perkapita Sebulan Menurut Golongan Pengeluaran dan Kelompok Barang di Kabupaten Lombok Utara (rupiah), 2017 <i>Average Expenditure Per Capita Per Month by Expenditure Class and Commodity Group in Lombok Utara Regency (rupiahs), 2017 ...</i> | 244 |
| 11.2 | Pengeluaran Rata-rata Perkapita Sebulan Menurut Kelompok Makanan di Kabupaten Lombok Utara (rupiah), 2017 <i>Average Expenditure Per Capita Per Month by Food Group in Lombok Utara Regency (rupiahs), 2017</i> | 245 |
| 11.3 | Pengeluaran Rata-rata Perkapita Sebulan Menurut Kelompok Makanan di Kabupaten Lombok Utara (rupiah), 2017 <i>Average Expenditure Per Capita Per Month by Food Group in Lombok Utara Regency (rupiahs), 2017</i> | 246 |
| 11.4 | Pengeluaran Rata-rata Perkapita Sebulan Menurut Kelompok Bukan Makanan di Kabupaten Lombok Utara (rupiah), 2017 <i>Average Expenditure Per Capita Per Month by Non Food Group in Lombok Utara Regency (rupiahs), 2017</i> | 247 |
| 12 | PENDAPATAN REGIONAL/REGIONAL INCOME..... | 249 |
| 12.1 | Produk Domestik Regional Bruto Atas Dasar Harga Berlaku Menurut Lapangan Usaha di Kabupaten Lombok Utara (juta rupiah), 2015–2017 <i>Gross Regional Domestic Product at Current Market Prices by Industry in Lombok Utara Regency (million rupiahs), 2015–2017.....</i> | 257 |
| 12.2 | Produk Domestik Regional Bruto Atas Dasar Harga Konstan (2010) Menurut Lapangan Usaha di Kabupaten Lombok Utara (juta rupiah), 2015–2017 <i>Gross Regional Domestic Product at Constant Market Prices (2010) by Industry in Lombok Utara Regency (million rupiahs), 2015–2017.....</i> | 258 |

| | | |
|-----------|---|------------|
| 12.3 | Distribusi Persentase Produk Domestik Regional Bruto Atas Dasar Harga Berlaku Menurut Lapangan Usaha di Kabupaten Lombok Utara (persen), 2015–2017 <i>Percentage Distribution of Gross Regional Domestic Product at Current Market Prices by Industry in Lombok Utara Regency (percent), 2015–2017</i> | 259 |
| 12.4 | Laju Pertumbuhan Produk Domestik Regional Bruto Atas Dasar Harga Konstan 2010 Menurut Lapangan Usaha di Kabupaten Lombok Utara (juta rupiah), 2015–2017 <i>Growth Rate of Gross Regional Domestic Product at 2010 Constant Market Prices by Industry in Lombok Utara Regency (million rupiahs), 2015–2017</i> | 260 |
| 12.5 | Indeks Harga Implisit Produk Domestik Regional Bruto Menurut Lapangan Usaha di Kabupaten Lombok Utara (2010=100), 2015–2017 <i>Implicit Price Index of Gross Regional Domestic Product by Industry in Lombok Utara Regency (2010=100), 2015–2017</i> | 261 |
| 12.6 | Laju Implisit Produk Domestik Regional Bruto Menurut Lapangan Usaha di Kabupaten Lombok Utara (2010=100), 2015–2017 <i>Implicit Rate of Gross Regional Domestic Product by Industry in Lombok Utara Regency (2010=100), 2015–2017</i> | 262 |
| 13 | PERBANDINGAN ANTAR KABUPATEN/KOTA | |
| | REGENCY/MUNICIPALITY COMPARISON | 265 |
| 13.1 | Jumlah Penduduk Menurut Kabupaten/Kota di Provinsi Nusa Tenggara Barat, 2013–2017 <i>Population by Regency/City in Nusa Tenggara Barat Province, 2013–2017</i> | 267 |
| 13.2 | Laju Pertumbuhan Produk Domestik Regional Bruto Atas Dasar Harga Konstan 2010 Menurut Kabupaten/Kota di Provinsi Nusa Tenggara Barat (persen), 2013–2017 <i>Growth Rate of Gross Regional Domestic Product at 2010 Constant Market Prices by Regency/City in Nusa Tenggara Barat Province (percent), 2013–2017</i> | 268 |

| | | |
|------|--|-----|
| 13.3 | Jumlah Penduduk Miskin Menurut Kabupaten/Kota di Provinsi Nusa Tenggara Barat (ribu), 2013–2017 <i>Number of Poor People by Regency/City in Nusa Tenggara Barat Province (thousand), 2013–2017</i> | 269 |
| 13.4 | Persentase Kemiskinan Menurut Kabupaten/Kota di Provinsi Nusa Tenggara Barat, 2017 <i>Percentage of Poverty by Regency/City in Nusa Tenggara Barat Province, 2017</i> | 270 |
| 13.5 | Persentase Penduduk Berumur 5 Tahun Keatas Menurut Kabupaten/Kota dan Partisipasi Sekolah di Nusa Tenggara Barat, 2017 <i>Percentage of Population Aged 5 Years and Above by Regency/City and School Enrollment in Nusa Tenggara Barat Province, 2017</i> | 271 |
| 13.6 | Pencapaian IPM Menurut Kabupaten/Kota dan Struktur Pembentuknya di Nusa Tenggara Barat, 2017 <i>HDI by Regency/City and Forming Structure in Nusa Tenggara Barat Province, 2017</i> | 272 |

<https://lombokutarakab.bps.go.id>

DAFTAR GAMBAR/LIST OF FIGURES

halaman
page

| | | |
|---|---|-----|
| 1 | Luas Wilayah Menurut Kecamatan di Kabupaten Lombok Utara (km ²), 2017 <i>Total Area by Subdistrict In Lombok Utara Regency (km²), 2017</i> | 7 |
| 2 | Jumlah Pegawai Negeri Sipil Menurut Pendidikan Tertinggi yang Ditamatkan dan Jenis Kelamin di Kabupaten Lombok Utara,2017 <i>Number of Civil Servants by Educational Attainment and Sex in Lombok Utara Regency, 2017</i> | 37 |
| 3 | Jumlah Penerbitan Kartu Tanda Penduduk Elektronik Menurut Kecamatan di Kabupaten Lombok Utara, 2017 <i>Number of Issuance of Electronic Identity Card by Subdistrict in Lombok Utara Regency, 2017</i> | 67 |
| 4 | Perkembangan Persentase Penduduk Miskin di Kabupaten Lombok Utara, 2011-2017 <i>Growth of Poor Percentage People in Lombok Utara Regency, 2011-2017</i> | 125 |
| 5 | Rata-Rata Produksi Tanaman Pangan di Kabupaten Lombok Utara (Kw/Ha), 2017 <i>Yield Rate of Food Crop in Lombok Utara Regency (Kuintal/Hectare), 2017</i> | 153 |
| 6 | Jumlah Air Bersih yang Disalurkan Menurut Bulan di Kabupaten Lombok Utara (m ³), 2017 <i>Number of Distributed Clean Water by Month in Lombok Utara Regency (m³), 2017</i> | 169 |

| | | |
|----|--|-----|
| 7 | Jumlah Koperasi Menurut Jenis Koperasi dan Kecamatan di Kabupaten Lombok Utara, 2017 <i>Number of Cooperatives by Type of Cooperative and Subdistrict in Lombok Utara Regency, 2017</i> | 183 |
| 8 | Jumlah Kunjungan Wisatawan Mancanegara dan Domestik di Kabupaten Lombok Utara, 2012-2017 <i>Number of Foreign and Domestic Tourist Visit in Lombok Utara Regency, 2012-2017</i> | 199 |
| 9 | Jumlah Kantor Pos Menurut Kecamatan di Kabupaten Lombok Utara, 2013 – 2017 <i>Number of Post Office by Subdistrict in Lombok Utara Regency, 2013 – 2017</i> | 213 |
| 10 | Realisasi Belanja Pemerintah Kabupaten Lombok Utara Menurut Jenis Belanja (Rupiah), 2017 <i>Actual Expenditures of Government of Lombok Utara Regency by Type of Expenditure (Rupiahs), 2017</i> | 240 |
| 11 | Pengeluaran Rata-rata Perkapita Sebulan Menurut Kelompok Bukan Makanan di Kabupaten Lombok Utara (rupiah), 2017 <i>Average Expenditure Per Capita Per Month by Non Food Group in Lombok Utara Regency (rupiahs), 2017</i> | 248 |
| 12 | Perkembangan Produk Domestik Regional Bruto Menurut Lapangan Usaha di di Kabupaten Lombok Utara (rupiah), 2015-2017 <i>Growth Gross Regional Domestic Produc in Lombok Utara Regency (rupiahs), 2015-2017</i> | 263 |

PENJELASAN UMUM/EXPLANATORY NOTES

Tanda-tanda, satuan-satuan, dan lain-lainnya yang digunakan dalam publikasi ini adalah sebagai berikut:

Symbols, measurement units, and acronyms which are used in this publication, are as follows:

1. TANDA-TANDA/SYMBOLS

| | | |
|---|---|-----|
| Data tidak tersedia/ <i>Data not available</i> | : | ... |
| Tidak ada atau nol / <i>Null or zero</i> | : | — |
| Data dapat diabaikan/ <i>Data negligible</i> | : | 0 |
| Tanda decimal/ <i>Decimal point</i> | : | , |
| Data tidak dapat ditampilkan/ <i>Not applicable</i> | : | NA |
| Angka perkiraan/ <i>Estimated figures</i> | : | e |
| Angka sementara/ <i>Preliminary figures</i> | : | x |
| Angka sangat sementara/ <i>Very preliminary figures</i> | : | xx |
| Angka diperbaiki/ <i>Revised figures</i> | : | r |

2. SATUAN/UNITS

| | | |
|--|---|--|
| barel/ <i>barrel</i> | : | 158,99 liter/ <i>litres</i> = $1/6,2898 \text{ m}^3$ |
| hektar (ha)/ <i>hectare (ha)</i> | : | 10 000 m ² |
| kilometer (km)/ <i>kilometres (km)</i> | : | 1 000 meter/ <i>meters</i> (m) |
| knot/ <i>knot</i> | : | 1,8523 km/jam (km/hour) |
| kuintal/ <i>quintal</i> | : | 100 kg |
| KWh | : | 1 000 Watt <i>hour</i> |
| MWh | : | 1 000 KWh |
| liter (untuk beras)/ <i>litre (for rice)</i> | : | 0,80 kg |
| ons/ <i>ounce</i> | : | 28,31 gram/ <i>grams</i> |
| ton | : | 1 000 kg |

Satuan lain: buah, dus, butir, helai/lembar, kaleng, batang, pulsa, ton kilometer (ton-km), jam, menit, persen (%).

Other units: unit, pack, pieces, sheet, tin, pulse, ton-kilometres(ton-km), hour, minute, percent (%).

Perbedaan angka di belakang koma disebabkan oleh pembulatan angka.

The difference in decimal numbers is caused by rounding.



Bayan merupakan Kecamatan terluas

PENJELASAN TEKNIS**TECHNICAL NOTES**

- | | |
|---|---|
| <p>1. Sistem koordinat geografi digunakan untuk menunjukkan suatu titik di Bumi berdasarkan garis lintang dan garis bujur.</p> | <p>1. <i>The geographic coordinate system is used to indicate a point on the Earth by the latitude and the longitude.</i></p> |
| <p>2. Garis lintang yaitu garis vertikal yang mengukur sudut antara suatu titik dengan garis katulistiwa. Titik di utara garis katulistiwa dinamakan Lintang Utara sedangkan titik di selatan katulistiwa dinamakan Lintang Selatan.</p> | <p>2. <i>latitude is the vertical line which measures the angle between a point and the equator. The point in the north of the equator is called the North latitude whereas a the point in the south of the equator is called South Latitude.</i></p> |
| <p>3. Garis bujur yaitu horizontal yang mengukur sudut antara suatu titik dengan titik nol di Bumi yaitu Greenwich di London Britania Raya yang merupakan titik bujur 0° atau 360° yang diterima secara internasional. Titik di barat bujur 0° dinamakan Bujur Barat sedangkan titik di timur 0° dinamakan Bujur Timur.</p> | <p>3. <i>Longitude is the horizontal line that is measuring the angle between a point and the zero point on Earth that is place in Greenwich, London. United Kingdom which is a point of longitude 0 ° or 360 ° are accepted internationally. The point on the 0 ° West Longitude is called West Longitude whereas the 0 ° eastern point is called eastern longitude.</i></p> |
| <p>4. Data Geografi dan Iklim dikumpulkan dari berbagai sumber. Data keadaan geografis dikumpulkan dari Bappeda Kabupaten Lombok Utara dan</p> | <p>4. <i>Geography and Climate Data were collected from various sources. The geographical situation Data was Lombok Utara and the National Land</i></p> |

Badan Pertanahan Nasional. Data Iklim dikumpulkan dari Badan Meteorologi dan Klimatologi dan Geofisika.

Agency. Climate Data collected from the Bureau of Meteorology and Climatology and Geophysics.

5. Tinggi Kecamatan dan Ibu Kecamatan diukur dari permukaan laut.
6. Badan Pusat Statistik (BPS) telah melakukan pendataan Potensi Desa (Podes) sejak tahun 1980. Sejak saat itu, Podes dilaksanakan secara rutin sebanyak 3 kali dalam kurun waktu sepuluh tahun untuk mendukung kegiatan Sensus Penduduk, Sensus Pertanian, ataupun Sensus Ekonomi. Dengan demikian, fakta penting terkait ketersediaan infrastruktur dan potensi yang dimiliki oleh setiap wilayah dapat dipantau perkembangannya secara berkala dan terus menerus.

5. Elevation of district and district capital from Sea Level.
6. *BPS-Statistics Indonesia has already recorded village potential (Podes) since 1980. Since then, Podes regularly implemented 3 (three) times within ten years to support the activities of the Population Census, Agriculture Census, or Economic Census. Thus, important facts related to the availability of infrastructure and the potential possessed by each region can be monitored regularly and continually*

ULASAN

Propinsi Nusa Tenggara Barat (NTB), terdiri dari 8 Kabupaten yakni Lombok Barat, Lombok Tengah, Lombok Timur, Lombok Utara Sumbawa, Sumbawa Barat, Dompu dan Lombok Utara dan 2 Kota, Mataram dan Lombok Utara. Kabupaten Lombok Utara merupakan kabupaten termuda di Provinsi Nusa Tenggara Barat. Secara geografis, Kabupaten Lombok Utara berbatasan langsung dengan Laut Jawa di sebelah Utara, sedangkan di sebelah selatan berbatasan dengan Lombok Barat. Sebelah Timur berbatasan dengan Lombok Tengah, Lombok Timur dan sebelah Barat berbatasan dengan Selat Lombok.

Sungai merupakan salah satu sumber air yang penting bagi penduduk Kabupaten Lombok Utara. Jumlah sungai yang mengalir di Kabupaten Lombok Utara sebanyak 29, yang sebagian besar mengalir di Kecamatan Bayan yaitu sebanyak 13 sungai.

DESCRIPTION

West Nusa Tenggara (NTB) Province consists of 8 regency, there are West Lombok, Central Lombok, East Lombok, North Lombok Sumbawa, West Sumbawa, Dompu and Lombok Utara and consist of 2 City, Mataram and Lombok Utara. Lombok Utara Regency is the youngest regency in Nusa Tenggara Barat Province. Geographically, Lombok Utara Regency bordering directly adjacent to the Jawa Sea to the north, in the South by Lombok Barat Regency. In the eastern borders of Lombok Tengah Regency and Lombok Timur Regency dan the west bordering with Lombok Strait .

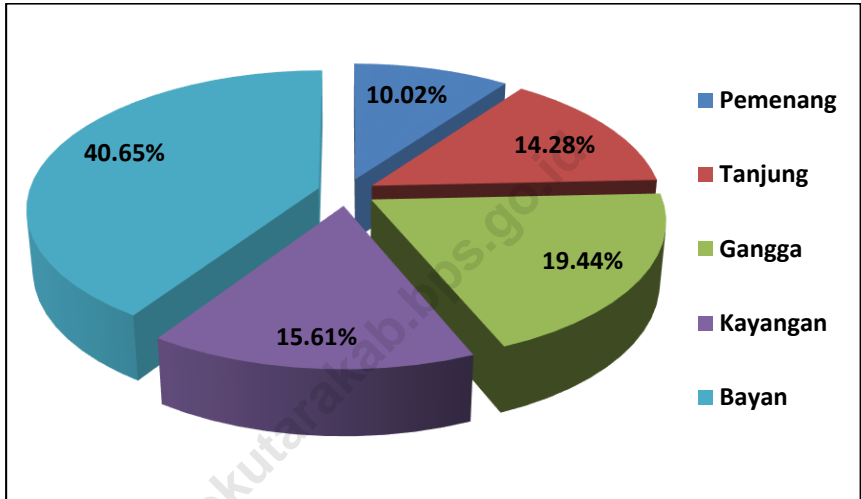
The River is the important sources water for the residents of Lombok Utara Regency. Number of river which flowing in Lombok Utara Regency are 29 rivers. Most of which flows in the Bayan District as many as 13 rivers.

Luas wilayah Kabupaten Lombok Utara mencapai 80.953 hektar. Sebagian besar lahan yang ada di Kabupaten Lombok Utara merupakan lahan bukan sawah terutama untuk lahan kebun dan hutan.

The total area of Lombok Utara Regency reached 80.953 hectares. Most of the existing land in the Lombok Utara Regency is not field of land. Primarily for farm and forest land.

<https://lombokutarakab.bps.go.id>

Gambar 1 Luas Wilayah Menurut Kecamatan di Kabupaten Lombok Utara (km²), 2017
Picture **Total Area by Subdistrict In Lombok Utara Regency (km²), 2017**



1.1 GEOGRAFI/*GEOGRAPHY*

Tabel 1.1.1 Luas Wilayah Menurut Kecamatan di Kabupaten Lombok Utara, 2017
Table Total Area by Subdistrict in Lombok Utara Regency, 2017

| Kecamatan Subdistrict | Luas Area (km²) | Persentase Percentage |
|----------------------------------|---|----------------------------------|
| (1) | (2) | (3) |
| 1. Pemenang | 81,09 | 10,02 |
| 2. Tanjung | 115,64 | 14,28 |
| 3. Gangga | 157,35 | 19,44 |
| 4. Kayangan | 126,35 | 15,61 |
| 5. B a y a n | 329,10 | 40,65 |
| Jumlah / Total | 809,53 | 100,00 |

Sumber: Pemerintah Daerah Kabupaten Lombok Utara
 Source: Local Government of Lombok Utara Regency

Tabel 1.1.2 Tinggi Wilayah di Atas Permukaan Laut (DPL) Menurut Kecamatan di Kabupaten Lombok Utara, 2017
Height Above Mean Sea Level (AMSL) by Subdistrict in Lombok Utara Regency, 2017

| | Kecamatan Subdistrict | Ibukota Kecamatan Capital of Subdistrict | Tinggi/Height (meter) |
|---|----------------------------------|---|----------------------------------|
| | (1) | (2) | (3) |
| 1 | Pemenang | Pemenang Timur | 10 |
| 2 | Tanjung | Tanjung | 5 |
| 3 | Gangga | Gondang | 5 |
| 4 | Kayangan | Kayangan | 5 |
| 5 | Bayan | Anyar | 7 |

Sumber: Pemerintah Daerah Kabupaten Lombok Utara

Source: Local Government of Lombok Utara Regency

Tabel 1.1.3 Jarak dari Ibukota Kecamatan ke Ibukota Kabupaten di Kabupaten Lombok Utara (km), 2017
Table *Distance between Subdistrict Capital and Regency Capital in Lombok Utara Regency (km), 2017*

| | Kecamatan Subdistrict | Ibukota Kecamatan Capital of Subdistrict | Jarak ke Ibukota Kabupaten Distance to Regency Capital |
|---|----------------------------------|---|---|
| | (1) | (2) | (3) |
| 1 | Pemenang | Pemenang Timur | 9 |
| 2 | Tanjung | Tanjung | 0 |
| 3 | Gangga | Gondang | 7 |
| 4 | Kayangan | Kayangan | 25 |
| 5 | Bayan | Anyar | 40 |

Sumber: Bagian Pemerintahan Kantor Bupati Lombok Utara
 Source: *Regional Office Government of Lombok Utara Regency*

1.2 IKLIM/*CLIMATE*

Tabel 1.2.1 Rata-rata Suhu dan Kelembaban Udara Menurut Bulan di Kabupaten Lombok Utara, 2017
Table 1.2.1 Rata-rata Suhu dan Kelembaban Udara Menurut Bulan di Kabupaten Lombok Utara, 2017
Average Temperature and Humidity by Month in Lombok Utara Regency, 2017

| Bulan/Month | Suhu Udara / Temperature (°C) | | | Kelembaban Udara Humidity (%) |
|---------------------|-------------------------------|---------|-------------------|-------------------------------|
| | Maks Max | Min Min | Rata-rata Average | Rata-rata Average |
| (1) | (2) | (3) | (4) | (5) |
| Januari/January | 31,4 | 23,7 | 27,1 | 84 |
| Februari/February | 31,2 | 22,6 | 266 | 85 |
| Maret/March | 32,2 | 23,0 | 270 | 83 |
| April/April | 32,4 | 22,8 | 271 | 83 |
| Mei/May | 32,2 | 21,9 | 266 | 83 |
| Juni/June | 31,1 | 21,0 | 258 | 86 |
| Juli/July | 30,5 | 20,5 | 252 | 84 |
| Agustus/August | 30,8 | 20,1 | 253 | 81 |
| September/September | 32,0 | 22,5 | 264 | 79 |
| Oktober/October | 32,6 | 23,3 | 274 | 82 |
| November/November | 32,2 | 23,9 | 272 | 86 |
| Desember/December | 31,2 | 24,4 | 272 | 84 |

Sumber: Stasiun Klimatologi Lombok Barat – NTB

Source: Climatology Station of Lombok Barat - NTB

Tabel 1.2.2 Rata-Rata Tekanan Udara, Kecepatan Angin dan Penyinaran Matahari Menurut Bulan di Kabupaten Lombok Utara, 2017
Table 1.2.2 Rata-Rata Tekanan Udara, Kecepatan Angin dan Penyinaran Matahari Menurut Bulan di Kabupaten Lombok Utara, 2017
Average Atmospheric Pressure, Wind Velocity and Duration of Sunshine by Month in Lombok Utara Regency, 2017

| Bulan/Month | Tekanan Udara Atmospheric Pressure (mb) | Kecepatan Angin/Wind Velocity (knot) | Penyinaran Matahari Duration of Sunshine (%) |
|---------------------|---|--|---|
| (1) | (2) | (3) | (4) |
| Januari/January | 1.009,8 | 4 | 56 |
| Februari/February | 1.004,4 | 5 | 60 |
| Maret/March | 1.004,8 | 3 | 57 |
| April/April | 1.005,2 | 3 | 77 |
| Mei/May | 1.005,9 | 3 | 81 |
| Juni/June | 1.006,8 | 3 | 77 |
| Juli/July | 1.007,7 | 3 | 70 |
| Agustus/August | 1.007,6 | 4 | 80 |
| September/September | 1.007,5 | 4 | 81 |
| Oktober/October | 1.006,0 | 4 | 80 |
| November/November | 1.003,1 | 3 | 42 |
| Desember/December | 1.003,7 | 4 | 42 |

Sumber: Stasiun Klimatologi Lombok Barat – NTB

Source: Climatology Station of Lombok Barat - NTB

Tabel 1.2.3 Jumlah Curah Hujan dan Hari Hujan Menurut Kecamatan dan Bulan di Kabupaten Lombok Utara, 2017
Number of Precipitation and Rainy Day by Subdistrict and Month in Lombok Utara Regency, 2017

| Bulan/Month | Pemenang | |
|---------------------|--------------------------------------|--------------------------|
| | Curah Hujan Precipitation (mm) | Hari Hujan Rainy Days |
| (1) | (2) | (3) |
| Januari/January | 248 | 19 |
| Februari/February | 351 | 17 |
| Maret/March | 214 | 13 |
| April/April | 249 | 19 |
| Mei/May | 142 | 12 |
| Juni/June | 88 | 10 |
| Juli/July | - | - |
| Agustus/August | - | - |
| September/September | 2 | 1 |
| Oktober/October | 39 | 8 |
| November/November | 141 | 17 |
| Desember/December | 158 | 20 |

Sumber: Stasiun Klimatologi Lombok Barat – NTB

Source: Climatology Station of Lombok Barat - NTB

Tabel 1.2.3 Lanjutan
Table Continued

| Tanjung | | |
|---------------------|---|----------------------------------|
| Bulan/Month | Curah Hujan Precipitation (mm) | Hari Hujan Rainy Days |
| (1) | (2) | (3) |
| Januari/January | 306 | 17 |
| Februari/February | 248 | 19 |
| Maret/March | 173 | 20 |
| April/April | 313 | 19 |
| Mei/May | 83 | 7 |
| Juni/June | 39 | 12 |
| Juli/July | 0 | 7 |
| Agustus/August | 0 | 1 |
| September/September | 6 | 8 |
| Oktober/October | 51 | 15 |
| November/November | 116 | 22 |
| Desember/December | 228 | 23 |

Sumber: Stasiun Klimatologi Lombok Barat – NTB

Source: Climatology Station of Lombok Barat – NTB

Tabel 1.2.3 Lanjutan
Table Continued

| Gangga | | |
|---------------------|---|----------------------------------|
| Bulan/Month | Curah Hujan Precipitation (mm) | Hari Hujan Rainy Days |
| (1) | (2) | (3) |
| Januari/January | 260 | 5 |
| Februari/February | 308 | 8 |
| Maret/March | 207 | 10 |
| April/April | 310 | 13 |
| Mei/May | 152 | 5 |
| Juni/June | 58 | 6 |
| Juli/July | - | - |
| Agustus/August | - | - |
| September/September | - | - |
| Oktober/October | 42 | 7 |
| November/November | 120 | 13 |
| Desember/December | 332 | 14 |

Sumber: Stasiun Klimatologi Lombok Barat – NTB

Source: Climatology Station of Lombok Barat - NTB

Tabel 1.2.3 **Lanjutan**
Table **Continued**

| Kayangan | | |
|---------------------|---|----------------------------------|
| Bulan/Month | Curah Hujan Precipitation (mm) | Hari Hujan Rainy Days |
| (1) | (2) | (3) |
| Januari/January | 388 | 19 |
| Februari/February | 548 | 21 |
| Maret/March | 430 | 20 |
| April/April | 384 | 24 |
| Mei/May | 140 | 12 |
| Juni/June | 93 | 11 |
| Juli/July | 22 | 6 |
| Agustus/August | 0 | 2 |
| September/September | 41 | 3 |
| Oktober/October | 92 | 17 |
| November/November | 296 | 26 |
| Desember/December | 361 | 22 |

Sumber: Stasiun Klimatologi Lombok Barat – NTB

Source: Climatology Station of Lombok Barat - NTB

Tabel 1.2.3 Lanjutan
Table Continued

| Bulan/Month | Bayan | |
|---------------------|--------------------------------------|--------------------------|
| | Curah Hujan Precipitation (mm) | Hari Hujan Rainy Days |
| (1) | (2) | (3) |
| Januari/January | 502 | 20 |
| Februari/February | 388 | 20 |
| Maret/March | 162 | 18 |
| April/April | 175 | 11 |
| Mei/May | 10 | 7 |
| Juni/June | 59 | 8 |
| Juli/July | 3 | 3 |
| Agustus/August | - | - |
| September/September | 0 | 6 |
| Oktober/October | 2 | 5 |
| November/November | 54 | 20 |
| Desember/December | 226 | 12 |

Sumber: Stasiun Klimatologi Lombok Barat – NTB

Source: Climatology Station of Lombok Barat - NTB

Tabel 1.2.4 Banyaknya Sungai Menurut Kecamatan di Kabupaten Lombok Utara, 2017
Table *Number of River by Subdistrict in Lombok Utara Regency, 2017*

| Kecamatan Subdistrict | Banyaknya Sungai Number Of Rivers | Nama Sungai Rivers Name |
|----------------------------------|--|---|
| (1) | (2) | (3) |
| 1. Pemenang | 2 | - Karang Montong - Menggala |
| 2. Tanjung | 3 | - Segara - Sokong - Cupek |
| 3. Gangga | 3 | - Jugil - Penggolong - Luk |
| 4. Kayangan | 8 | - Mumbul - Padek - Tampos - Amor-amor - Aik Beri - Lebah Pebali - Beraringan - Sidutan |
| 5. Bayan | 13 | - Bintang - Menangen - Nawan - Lebak - Gereneng - Mumbul - Segoar - Reak - Bat - Koangan - Kandang - Persani - Embar-embar |

Sumber: Dinas Pekerjaan Umum dan Penataan Ruang Kabupaten Lombok Utara
 Source: *Publics Work and Spatial Planning Office of Lombok Utara Regency*

2

**PEMERINTAHAN
GOVERNMENT**

<https://lombokutarakab.bps.go.id>

PENJELASAN TEKNIS**TECHNICAL NOTES**

1. Desa adalah kesatuan masyarakat hukum yang memiliki batas wilayah yang berwenang untuk mengatur dan mengurus urusan pemerintahan, kepentingan masyarakat setempat berdasarkan prakarsa masyarakat, hak asal usul, dan/atau hak tradisional yang diakui dan dihormati dalam sistem pemerintahan Negara Kesatuan Republik Indonesia.
 2. Susunan Pemerintahan Kabupaten Lombok Utara terdiri dari Bupati, Wakil Bupati, Lembaga Tinggi Negara, Dinas Daerah, Lembaga Pemerintah Non Kementerian
 3. Anggota Dewan Perwakilan Rakyat Daerah (DPRD) dipilih melalui pemilihan umum (pemilu) dan dilantik dalam masa jabatan lima tahun.
 4. Pegawai negeri adalah pegawai yang telah memenuhi syarat yang ditentukan, diangkat oleh pejabat yang berwenang dan diserahi tugas dalam suatu jabatan negeri, atau diserahi tugas negara lainnya, dan digaji berdasarkan peraturan perundang-undangan yang berlaku.
1. *The village is a community unit which has boundaries that are authorized to regulate and manage the affairs of government, the interests of the local community based on community initiatives, the origin, and / or traditional rights recognized and respected in the system of government of the Republic of Indonesia.*
 2. *The Government structure of the Lombok Utara Regency of Regent, Vice-Regent, state supreme agencies. Local agencies, non ministerial institutions.*
 3. *Regional House of Representatives (DPRD) members are elected through a general election and appointed for a five-years membership.*
 4. *Civil servants are employees who have been determined eligible, appointed by the competent authority and entrusted with tasks in a department of state, or entrusted with other countries, and are paid based on the laws and regulations in force.*

GOVERNMENT

5. Pegawai negeri terdiri dari:

- Pegawai Negeri Sipil
- Anggota Kepolisian Negara Republik Indonesia
- Anggota Tentara Nasional Indonesia

5. Servants consists of:

- Civil Servants
- Members of the Indonesian National Police
- Members of the Indonesian National Army

<https://lombokutarakab.bps.go.id>

ULASAN

Berdasarkan pembagian daerah administratif pada tahun 2017, wilayah Kabupaten Lombok Utara, terbagi menjadi 5 kecamatan, dengan jumlah desa sebanyak 33 desa. Kecamatan Bayan dengan jumlah desa sebanyak 9 desa merupakan kecamatan dengan jumlah desa terbanyak dibandingkan dengan desa di kecamatan lainnya.

Desa-desanya di Kabupaten Lombok Utara dipimpin oleh seorang kepala desa yang pada umumnya berpendidikan minimal SMA.

DESCRIPTION

Based on the division of administrative regions in 2017, the district of Lombok Utara, divided into 5 districts, with the number of villages 33 villages. Bayan subdistrict have 9 vilages which subdistrict with the most number of village compared to the other districts.

The villages in the subdistrict of Lombok Utara dimpin by a village chief who is generally at least high school education.

2.1 WILAYAH ADMINISTRATIF/*ADMINISTRATIVE AREA*

Tabel 2.1.1 Jumlah Desa dan Dusun Menurut Kecamatan di Kabupaten Lombok Utara, 2017
Table Number of Village and Sub Village by Subdistrict in Lombok Utara Regency, 2017

| Kecamatan <i>Subdistrict</i> | Ibu Kota <i>Capital of District</i> | Jumlah Desa <i>Number Of Villages</i> | Jumlah Dusun <i>Number Of Sub Villages</i> |
|---------------------------------|--|--|---|
| (1) | (2) | (3) | (4) |
| 1. Pemenang | Pemenang Timur | 4 | 53 |
| 2. Tanjung | Tanjung | 7 | 89 |
| 3. Gangga | Gondang | 5 | 76 |
| 4. Kayangan | Kayangan | 8 | 114 |
| 5. Bayan | Anyar | 9 | 110 |
| Jumlah/ Total | | 33 | 442 |

Sumber: Bagian Pemerintahan Kantor Bupati Kabupaten Lombok Utara
 Source: Regional Office Government of Lombok Utara Regency

Tabel 2.1.2 Jumlah Badan Perwakilan Desa (BPD) Menurut Kecamatan di Kabupaten Lombok Utara, 2017
Number of Village Representative by Subdistrict in Lombok Utara Regency, 2017

| Kecamatan Subdistrict | Jumlah Total |
|--------------------------|-----------------|
| (1) | (2) |
| 1. Pemenang | 4 |
| 2. Tanjung | 7 |
| 3. Gangga | 5 |
| 4. Kayangan | 8 |
| 5. Bayan | 9 |
| Jumlah/ Total | 33 |

Sumber: Bagian Pemerintahan Kantor Bupati Kabupaten Lombok Utara
 Source: Regional Office Government of Lombok Utara Regency

Tabel 2.1.3 Jumlah Kepala Desa Menurut Kecamatan dan Jenis Kelamin di Kabupaten Lombok Utara, 2017
Number of Village Head by Subdistrict and Sex in Lombok Utara Regency, 2017

| Kecamatan <i>Subdistrict</i> | Jenis Kelamin/Sex | | |
|---------------------------------|--------------------------|----------------------------|------------------------|
| | Laki-Laki <i>Male</i> | Perempuan <i>Female</i> | Jumlah <i>Total</i> |
| (1) | (2) | (3) | (4) |
| 1. Pemenang | 4 | - | 4 |
| 2. Tanjung | 7 | - | 7 |
| 3. Gangga | 5 | - | 5 |
| 4. Kayangan | 8 | - | 8 |
| 5. B a y a n | 9 | - | 9 |
| Jumlah/ Total | 33 | - | 33 |

Sumber: Bagian Pemerintahan Kantor Bupati Kabupaten Lombok Utara
 Source: Regional Office Government of Lombok Utara Regency

Tabel 2.1.4 Jumlah Kepala Desa Menurut Kecamatan dan Kelompok Umur di Kabupaten Lombok Utara, 2017
Number of Village Head by Subdistrict and Age Group in Lombok Utara Regency, 2017

| Kecamatan Subdistrict | Kelompok Umur/Age Group | | | | | |
|--------------------------|-------------------------|----------|----------|-----------|----------|------|
| | < 20 | 20 - 29 | 30 - 39 | 40 - 49 | 50 - 54 | > 55 |
| (1) | (2) | (3) | (4) | (5) | (6) | (7) |
| 1. Pemenang | - | - | - | 3 | 1 | - |
| 2. Tanjung | - | - | 1 | 5 | - | - |
| 3. Gangga | - | - | 2 | - | 3 | - |
| 4. Kayangan | - | - | 4 | 3 | 1 | - |
| 5. Bayan | - | 1 | 2 | 5 | 2 | - |
| Jumlah/Total | - | 1 | 9 | 16 | 7 | - |

Sumber: Bagian Pemerintahan Kantor Bupati Kabupaten Lombok Utara
 Source: Regional Office Government of Lombok Utara Regency

2.2 DEWAN PERWAKILAN RAKYAT DAERAH

THE REGIONAL HOUSE OF REPRESENTATIVE

Tabel 2.2.1 Jumlah Anggota Dewan Perwakilan Rakyat Daerah Menurut Partai Politik dan Jenis Kelamin di Kabupaten Lombok Utara, 2017
Number of Members of The Regional House of Representatives by Political Parties and Sex in Lombok Utara Regency, 2017

| Partai Politik <i>Political Party</i> | Jenis Kelamin/Sex | | |
|--|--------------------------|----------------------------|------------------------|
| | Laki-Laki <i>Male</i> | Perempuan <i>Female</i> | Jumlah <i>Total</i> |
| (1) | (2) | (3) | (4) |
| 1. PAN | 3 | - | 3 |
| 2. GOLKAR | 4 | - | 4 |
| 3. DEMOKRAT | 3 | 2 | 5 |
| 4. GERINDRA | 3 | - | 3 |
| 5. PKS | 1 | - | 1 |
| 6. HANURA | 3 | - | 3 |
| 7. PPP | 2 | - | 2 |
| 8. NASDEM | 2 | - | 2 |
| 9. PKB | 2 | - | 2 |
| 10. PDI-P | 3 | - | 3 |
| 11. PBB | 1 | - | 1 |
| 12. PKPI | 1 | - | 1 |
| Jumlah/Total | 28 | 2 | 30 |

Sumber: Sekretariat DPRD Kabupaten Lombok Utara

Source: Secretariat of The Regional House of Representative of Lombok Utara Regency

Tabel 2.2.2 Jumlah Calon Anggota Legislatif Partai Peserta Pemilu di Kabupaten Lombok Utara, 2014
Number of Participant Election Party in Lombok Utara Regency, 2014

| Partai Politik <i>Political Party</i> | Jumlah Caleg Laki-Laki <i>Male Legislative Candidate</i> | Jumlah Caleg Perempuan <i>Female Legislative Candidate</i> | Jumlah Total |
|---|--|--|---------------------|
| (1) | (2) | (3) | (4) |
| 1. NASDEM | 19 | 11 | 30 |
| 2. PKB | 19 | 11 | 30 |
| 3. PKS | 15 | 8 | 23 |
| 4. PDI-P | 19 | 9 | 28 |
| 5. GOLKAR | 19 | 11 | 30 |
| 6. GERINDRA | 19 | 11 | 30 |
| 7. DEMOKRAT | 19 | 11 | 30 |
| 8. PAN | 19 | 11 | 30 |
| 9. PPP | 19 | 11 | 30 |
| 10. HANURA | 19 | 11 | 30 |
| 11. PBB | 19 | 11 | 30 |
| 12. PKPI | 14 | 8 | 22 |
| Jumlah/Total | 219 | 124 | 343 |

Sumber: Komisi Pemilihan Umum Kabupaten Lombok Utara
 Source: General Election Commission of Lombok Utara Regency

Tabel 2.2.3 Jumlah Daftar Pemilih Tetap Pemilihan Kepala Daerah di Kabupaten Lombok Utara, 2015
Number of Permanent Election Voter of Head Election in Lombok Utara Regency, 2015

| Kecamatan Subdistrict | Jumlah Desa Number of Village | Jumlah TPS Number of Place Election Voter | Jumlah Pemilih Number of Voter | | |
|--------------------------|--|--|-----------------------------------|---------------------|-----------------|
| | | | Laki-laki Male | Perempuan Female | Jumlah Total |
| (1) | (2) | (3) | (4) | (5) | (6) |
| 1. Pemenang | 9 | 118 | 15.342 | 16.189 | 31.531 |
| 2. Tanjung | 5 | 100 | 16.031 | 16.842 | 32.873 |
| 3. Gangga | 8 | 104 | 14.533 | 14.680 | 29.213 |
| 4. Kayangan | 4 | 76 | 13.759 | 13.324 | 27.083 |
| 5. Bayan | 7 | 120 | 17.450 | 18.299 | 35.749 |
| Lombok Utara | 33 | 518 | 77.115 | 79.334 | 156.449 |

Sumber: Komisi Pemilihan Umum Kabupaten Lombok Utara
 Source: General Election Commission of Lombok Utara Regency

2.3 PEGAWAI NEGERI SIPIL/*CIVIL SERVANT*

Tabel 2.3.1 Jumlah Pegawai Negeri Sipil Daerah Menurut Kelompok Umur dan Jenis Kelamin di Kabupaten Lombok Utara, 2017
Number of Civil Servant by Age Group and Sex in Lombok Utara Regency, 2017

| Kelompok umur <i>Age Groups</i> | Jenis Kelamin/ <i>Sex</i> | | Jumlah <i>Total</i> |
|------------------------------------|---------------------------|----------------------------|------------------------|
| | Laki-Laki <i>Male</i> | Perempuan <i>Female</i> | |
| (1) | (2) | (3) | (4) |
| <20 | - | - | - |
| 20-25 | 5 | 4 | 9 |
| 26-30 | 49 | 134 | 182 |
| 31-34 | - | - | - |
| 35-39 | 132 | 134 | 266 |
| 40-44 | 236 | 182 | 418 |
| 45-49 | 241 | 88 | 329 |
| 50-54 | 377 | 135 | 512 |
| 55-59 | 404 | 103 | 507 |
| 60 | 311 | 41 | 352 |
| Jumlah/Total | 1.745 | 821 | 2.575 |

Sumber: BKD-PSDM Kabupaten Lombok Utara

Source: *Regional Employment Board and Human Resources Development Lombok Utara Regency*

Tabel 2.3.2 Jumlah Pegawai Negeri Sipil Menurut Dinas/Instansi Pemerintah dan Jenis Kelamin di Kabupaten Lombok Utara, 2017
Number of Civil Servant by Institution/Office and Sex in Lombok Utara Regency, 2017

| Dinas/Instansi <i>Institution/Office</i> | Jenis Kelamin/Sex | | Jumlah <i>Total</i> |
|---|--------------------------|----------------------------|------------------------|
| | Laki-Laki <i>Male</i> | Perempuan <i>Female</i> | |
| (1) | (2) | (3) | (4) |
| I. SEKRETARIAT | | | |
| 1. Sekretariat Daerah | 73 | 12 | 85 |
| 2. Sekretariat DPRD | 17 | 3 | 20 |
| 3. Sekretariat KPU | 4 | 0 | 4 |
| II. Teknis | | | |
| 1. BKD-PSDM | 16 | 8 | 24 |
| 2. BPBD | 19 | 3 | 22 |
| 3. Badan Pendapatan Daerah | 48 | 7 | 55 |
| 4. BPKAD | 29 | 12 | 41 |
| 5. BAPPEDA | 26 | 8 | 34 |
| 6. INSPEKTORAT | 22 | 10 | 32 |
| 7. RSUD | 33 | 45 | 78 |
| III. DINAS | | | |
| 1. DISBUDPAR | 32 | 6 | 38 |
| 2. DISDUKCAPIL | 24 | 3 | 27 |
| 3. DINAS KESEHATAN | 87 | 163 | 250 |
| 4. DINAS KETAHANAN PANGAN DAN PERTANIAN | 80 | 12 | 92 |
| 5. DISKOMINFO | 16 | 2 | 18 |
| 6. DISKOPERINDAG | 16 | 8 | 24 |
| 7. DLH-PKP | 23 | 6 | 29 |
| 8. DPU-PR | 77 | 1 | 78 |
| 9. DISDIKPORA | 845 | 468 | 1.313 |
| 10. DPPKBPM | 22 | 4 | 26 |
| 11. DISHUBLUTKAN | 42 | 4 | 46 |
| 12. DINAS PERPUSTAKAAN DAN KEARSIPAN | 13 | 5 | 18 |
| 13. DINSOS-PPPA | 21 | 6 | 27 |
| 14. DISNAKER-PMPTSP | 27 | 6 | 33 |

Tabel 2.2.2 Lanjutan
Table Continued

| Dinas/Instansi <i>Institution/Office</i> | Jenis Kelamin/Sex | | Jumlah <i>Total</i> |
|---|--------------------------|----------------------------|------------------------|
| | Laki-Laki <i>Male</i> | Perempuan <i>Female</i> | |
| (1) | (2) | (3) | (4) |
| IV. KANTOR | | | |
| 1. SatPol PP dan Pemadam Kebakaran | 32 | 1 | 33 |
| 2. Kesbangpol | 11 | 0 | 11 |
| V. KECAMATAN | | | |
| 1. Tanjung | 16 | 3 | 19 |
| 2. Pemenang | 20 | 3 | 23 |
| 3. Gangga | 17 | 3 | 20 |
| 4. Kayangan | 20 | 4 | 24 |
| 5. Bayan | 26 | 5 | 31 |
| Jumlah/Total | 1.754 | 821 | 2.575 |

Sumber: BKD-PSDM Kabupaten Lombok Utara

Source: *Regional Employment Board and Human Resources Development Lombok Utara Regency*

Tabel 2.3.3 Jumlah Pegawai Negeri Sipil Menurut Eselon dan Jenis Kelamin di Kabupaten Lombok Utara, 2017
Table Number of Civil Servants by Hierarchy and Sex in Lombok Utara Regency, 2017

| Eselon | Jenis Kelamin/Sex | | Jumlah Total |
|---------------------|-------------------|---------------------|--------------|
| | Laki-Laki Male | Perempuan Female | |
| (1) | (2) | (3) | (4) |
| I/a | - | - | - |
| I/b | - | - | - |
| Eselon/Ecelon I | - | - | - |
| II/a | 1 | - | 1 |
| II/b | 28 | 0 | 28 |
| Eselon/Ecelon II | 29 | 0 | 29 |
| III/a | 35 | 6 | 41 |
| III/b | 70 | 5 | 75 |
| Eselon/Ecelon III | 105 | 11 | 116 |
| IV/a | 249 | 44 | 293 |
| IV/b | 7 | 1 | 8 |
| Eselon/Ecelon IV | 256 | 45 | 301 |
| V/a | - | - | - |
| V/b | - | - | - |
| Eselon/Ecelon V | - | - | - |
| Jumlah/Total | 390 | 56 | 446 |

Sumber: BKD-PSDM Kabupaten Lombok Utara

Source: Regional Employment Board and Human Resources Development Lombok Utara Regency

Tabel 2.3.4 Jumlah Pegawai Negeri Sipil Menurut Pendidikan Tertinggi yang Ditamatkan dan Jenis Kelamin di Kabupaten Lombok Utara, 2017
Number of Civil Servants by Educational Attainment and Sex in Lombok Utara Regency, 2017

| Pendidikan Terakhir <i>Educational Attainment</i> | Jenis Kelamin/Sex | | |
|---|--------------------------|----------------------------|------------------------|
| | Laki-Laki <i>Male</i> | Perempuan <i>Female</i> | Jumlah <i>Total</i> |
| (1) | (2) | (3) | (4) |
| Sampai dengan SD <i>Up to Primary School</i> | 32 | - | 32 |
| SLTP/Sederajat <i>Junior High School</i> | 49 | 9 | 58 |
| SMA/Sederajat <i>General/Vocational Senior High School</i> | 640 | 289 | 929 |
| Diploma I <i>Diploma I</i> | 6 | 6 | 12 |
| Diploma II <i>Diploma II</i> | 192 | 68 | 260 |
| Diploma III/Sarjana Muda <i>Diploma III/Bachelor</i> | 94 | 150 | 244 |
| S-1 atau D-IV / <i>Bachelor</i> | 693 | 285 | 978 |
| S-2 / <i>Magister</i> | 47 | 14 | 61 |
| S-3 / <i>Doctor / Ph.D</i> | 1 | - | 1 |
| Jumlah/Total | 1.754 | 821 | 2.575 |

Sumber: BKD-PSDM Kabupaten Lombok Utara

Sourc: Regional Employment Board and Human Resources Development Lombok Utara Regency

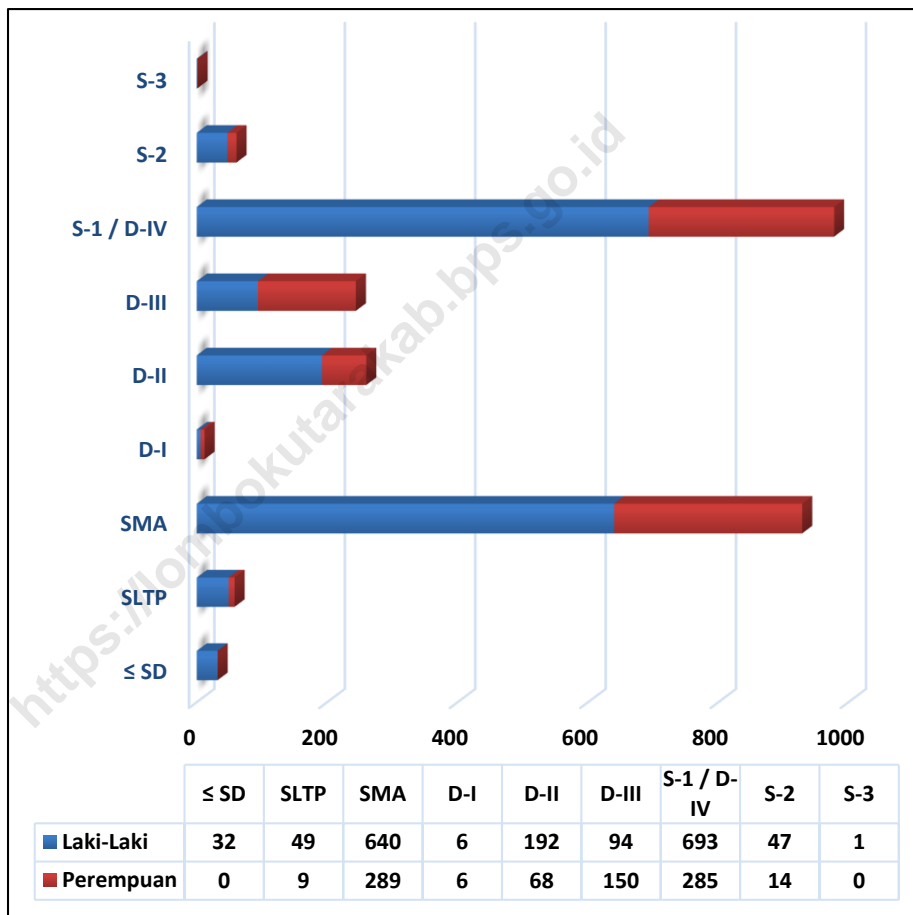
Tabel 2.3.5 Jumlah Pegawai Negeri Sipil Menurut Kepangkatan dan Jenis Kelamin di Kabupaten Lombok Utara, 2017
Number of Civil Servants by Hierarchy and Sex in Lombok Utara Regency, 2017

| Golongan Kepangkatan Hierarchy | Laki-Laki Male | Perempuan Female | Jumlah Total |
|---|---------------------------|-----------------------------|-------------------------|
| (1) | (2) | (3) | (4) |
| I/a (Juru Muda) | 2 | - | 2 |
| I/b (Juru Muda Tingkat I) | 4 | - | 4 |
| I/c (Juru) | 30 | 2 | 32 |
| I/d (Juru Tingkat I) | 7 | 1 | 8 |
| Golongan I/Range I | 43 | 3 | 47 |
| II/a (Pengatur Muda) | 162 | 109 | 271 |
| II/b (Pengatur Muda Tingkat I) | 56 | 18 | 74 |
| II/c (Pengatur) | 202 | 120 | 322 |
| II/d (Pengatur Tingkat I) | 39 | 51 | 90 |
| Golongan II/Range II | 459 | 298 | 757 |
| III/a (Penata Muda) | 219 | 159 | 378 |
| III/b (Penata Muda Tingkat I) | 164 | 69 | 233 |
| III/c (Penata) | 145 | 79 | 224 |
| III/d (Penata Tingkat I) | 199 | 78 | 277 |
| Golongan III/Range III | 727 | 385 | 1.112 |
| IV/a (Pembina) | 467 | 130 | 597 |
| IV/b (Pembina Tingkat I) | 42 | 5 | 47 |
| IV/c (Pembina Utama Muda) | 15 | - | 15 |
| IV/d (Pembina Utama Madya) | 1 | - | 1 |
| IV/e (Pembina Utama) | - | - | - |
| Golongan IV/Range IV | 525 | 135 | 660 |
| Jumlah/Total | 1.754 | 821 | 2.575 |

Sumber: BKD-PSDM Kabupaten Lombok Utara

Source: Regional Employment Board and Human Resources Development Lombok Utara Regency

Gambar 2 Jumlah Pegawai Negeri Sipil Menurut Pendidikan Tertinggi yang Ditamatkan dan Jenis Kelamin di Kabupaten Lombok Utara, 2017
Picture Number of Civil Servants by Educational Attainment and Sex in Lombok Utara Regency, 2017



3

KEPENDUDUKAN DAN KETENAGAKERJAAN

POPULATION AND EMPLOYMENT

<https://lombokutarakab.go.id>

PENJELASAN TEKNIS

1. Sumber utama data kependudukan adalah sensus penduduk yang dilaksanakan setiap sepuluh tahun sekali. Sensus penduduk telah dilaksanakan sebanyak enam kali sejak Indonesia merdeka, yaitu tahun 1961, 1971, 1980, 1990, 2000, dan 2010.

Di dalam sensus penduduk, pencacahan dilakukan terhadap seluruh penduduk yang berdomisili di wilayah teritorial Indonesia termasuk warga negara asing kecuali anggota korps diplomatik negara sahabat beserta keluarganya.

Metode pengumpulan data dalam sensus dilakukan dengan wawancara antara petugas sensus dengan responden dan juga melalui e-census. Pencatatan penduduk menggunakan konsep usual residence, yaitu konsep di mana penduduk biasa bertempat tinggal. Bagi penduduk yang bertempat tinggal tetap dicacah di

TECHNICAL NOTES

1. *The main source of demographic data is population census, which is conducted every ten years. Population Census has been conducted six times since Indonesia's independence: 1961, 1971, 1980, 1990, 2000, and 2010.*

The population census enumerates all residents who domicile in the entire territory of Indonesia including foreign citizens except the diplomatic corps members and their families.

The method of data collection in a population census involves interviewing respondents and conducting e-census. Enumeration of the population uses the concept of "usual residence", which is the concept of "places where people usually live". De jure was applied to the permanent residents, while de facto was applied to non-permanent residents. The permanent residents were enumerated in place where they normally live, the non-permanent

mana mereka biasa tinggal, sedangkan untuk penduduk yang tidak bertempat tinggal tetap dicacah di tempat di mana mereka ditemukan petugas sensus pada malam 'Hari Sensus'. Termasuk penduduk yang tidak bertempat tinggal tetap adalah tuna wisma, awak kapal berbendera Indonesia, penghuni perahu/rumah apung, masyarakat terpencil/terasing, dan pengungsi. Bagi mereka yang mempunyai tempat tinggal tetap dan sedang bepergian ke luar wilayah lebih dari enam bulan, tidak dicacah di tempat tinggalnya, tetapi dicacah di tempat tujuannya. Untuk tahun yang tidak dilaksanakan sensus penduduk, data kependudukan diperoleh dari hasil proyeksi penduduk. Proyeksi penduduk merupakan suatu perhitungan ilmiah yang didasarkan pada asumsi dari komponen-komponen perubahan penduduk, yaitu kelahiran, kematian, dan migrasi. Proyeksi penduduk Indonesia 2010–2035

residents were enumerated where they were found by the enumerators, on the night of 'Census Date'. The non permanent residents include homeless people, ship crew, boat people, remote area community, and internally displaced persons. Those who had permanent residence and had been travelling away from their home for six months or more were not enumerated in their permanent place, but in the place where they were during the census. For the periods where the population census is not conducted, population projection is done to estimate population during those years. The population projection is an estimate based on the demographic components, such as birth, death, and migration. Indonesia's 2010–2035 population projection used the 2010 Population Census as the base population.

menggunakan data dasar penduduk hasil SP2010.

2. Penduduk Indonesia adalah semua orang yang berdomisili di wilayah teritorial Indonesia selama 6 bulan atau lebih dan atau mereka yang berdomisili kurang dari 6 bulan tetapi bertujuan menetap.
2. The population of Indonesia are all residents of the entire territory of Indonesia who have stayed for six months or longer, and those who intended to stay more than six months even though their length of stay is less than six months.
3. Laju pertumbuhan penduduk adalah angka yang menunjukkan persentase pertambahan penduduk dalam jangka waktu tertentu.
3. The growth rate of population is the number that show percentage of population growth within a specified period.
4. Kepadatan penduduk adalah rasio banyaknya penduduk per kilometer persegi.
4. Population density is ratio of population per square kilometer.
5. Rasio jenis kelamin adalah perbandingan antara penduduk laki-laki dan penduduk perempuan pada suatu wilayah dan waktu tertentu. Biasanya dinyatakan dengan banyaknya penduduk laki-laki untuk 100 penduduk perempuan.
5. Sex ratio is the ratio of males population to females population in a given area and time, usually expressed as the number of males for every 100 females.

6. Distribusi penduduk adalah pola persebaran penduduk di suatu wilayah, baik berdasarkan batas-batas geografis maupun berdasarkan batas-batas administrasi pemerintahan.
 7. Komposisi penduduk adalah pola persebaran penduduk menurut karakteristiknya, contoh: penduduk menurut kelompok umur, penduduk menurut jenis kelamin
 8. Rumah tangga adalah seseorang atau sekelompok orang yang mendiami sebagian atau seluruh bangunan fisik/sensus dan biasanya tinggal bersama serta pengelolaan makan dari satu dapur. Yang dimaksud makan dari satu dapur adalah jika pengurusan kebutuhan sehari-harinya dikelola bersama-sama menjadi satu.
 9. Anggota rumah tangga adalah semua orang yang biasanya bertempat tinggal di suatu rumah
6. *Population distribution is the pattern of population distribution in an area, either by geographic boundaries or by government administrative boundaries.*
 7. *Population composition is the pattern of population distribution by its characteristics, example: population by age group, population by sex.*
 8. *Household is an individual or group of people living in a physical/census building unit or part of it and usually commit on a common provision for food and other essentials of living. Common provision for food means one organising daily needs for all of household members.*
 9. *Household member are those who usually lives in a household*

KEPENDUDUKAN DAN KETENAGAKERJAAN

- tangga, baik yang berada di rumah pada waktu pencacahan maupun yang sementara tidak ada. *regardless of their location at the time of enumeration.*
10. Rata-rata anggota rumah tangga adalah angka yang menunjukkan rata-rata jumlah anggota rumah tangga per rumah tangga. *10. Average household size is the average number of household members per household.*
11. Penduduk usia kerja adalah penduduk yang berumur 15 tahun ke atas. *11. Working age population is persons of 15 years and over.*
12. Angkatan kerja adalah penduduk usia kerja (15 tahun ke atas) yang bekerja, punya pekerjaan namun sementara tidak bekerja, dan pengangguran. *12. Labor force or economically active are persons of 15 years and over, who in the previous week were working, temporarily absent from work but having jobs, and unemployment.*
13. Bekerja adalah kegiatan ekonomi yang dilakukan oleh seseorang dengan maksud memperoleh atau membantu memperoleh pendapatan atau keuntungan dan lamanya bekerja paling sedikit 1 jam secara terus menerus dalam seminggu yang lalu (termasuk pekerja keluarga tanpa upah yang *13. Working is economic activity conducted by a person and intended to earn income by doing work or helping to do work at least one hour continuously during the reference week (including unpaid family worker/s for any economic activity).*

POPULATION AND EMPLOYMENT

membantu dalam suatu usaha/kegiatan ekonomi).

14. Jumlah jam kerja seluruhnya adalah jumlah jam kerja yang digunakan untuk bekerja (tidak termasuk jam kerja istirahat resmi dan jam kerja yang digunakan untuk hal-hal di luar pekerjaan).
14. *Total working hours is the total hours spent by an employee to perform all jobs (excluding the time used for other activities which are not classified as work).*
15. Lapangan usaha adalah bidang kegiatan dari pekerjaan/tempat bekerja di mana seseorang bekerja. Klasifikasi lapangan usaha mengikuti Klasifikasi Baku Lapangan Usaha Indonesia (KBLI) dalam 1 digit.
15. *Industry is field of a person's activity or establishment. The classification of industries follows the Indonesia Standard Industrial Classification (KBLI) in one digit.*
16. Status pekerjaan adalah kedudukan seseorang dalam unit usaha/kegiatan dalam melakukan pekerjaan.
16. *Employment status is the status of a person at his place of work or establishment where he was employed.*
17. Berusaha sendiri tanpa dibantu orang lain adalah bekerja atau berusaha dengan menanggung risiko secara ekonomis, yaitu dengan tidak kembalinya ongkos
17. *Own-account worker is a person who works at his own risk without assisted by paid per mount worker or unpaid worker include technical job or skill job.*

produksi yang telah dikeluarkan dalam rangka usahanya tersebut, serta tidak menggunakan pekerja dibayar maupun pekerja tak dibayar, termasuk yang sifat pekerjaannya memerlukan teknologi atau keahlian khusus.

18. Buruh/karyawan/pegawai adalah seseorang yang bekerja pada orang lain atau instansi/kantor/perusahaan secara tetap dengan menerima upah/gaji baik berupa uang maupun barang. Buruh yang tidak mempunyai majikan tetap, tidak digolongkan sebagai buruh/karyawan, tetapi sebagai pekerja bebas. Seseorang dianggap memiliki majikan tetap jika memiliki 1 (satu) majikan (orang/rumah tangga) yang sama dalam sebulan terakhir, khusus pada sektor bangunan batasannya tiga bulan. Apabila majikannya instansi/lembaga, boleh lebih dari satu.

18. Employee is a person who work permanently for other people or institution/office/ company and gains some money/cash or goods as wage/salary. Labor who have no permanent employer is not categorized as a laborer/ worker/employee but casual worker. A laborers in general is considered to have a permanent employer if he has the same employer during the past month, particularly for building construction sector is 3 months. If the employer is an institution, more than 1 (one) employer is allowed.

POPULATION AND EMPLOYMENT

19. Pekerja bebas adalah seseorang yang bekerja pada orang lain/majikan/institusi yang tidak tetap (lebih dari 1 majikan dalam sebulan terakhir) di usaha pertanian baik berupa usaha rumah tangga maupun bukan usaha rumah tangga, ataupun di nonpertanian atas dasar balas jasa dengan menerima upah atau imbalan baik berupa uang maupun barang, dan baik dengan sistem pembayaran harian maupun borongan

20. Pekerja tak dibayar adalah seseorang yang bekerja membantu usaha untuk memperoleh penghasilan/keuntungan yang dilakukan oleh salah seorang anggota rumah tangga atau bukan anggota rumah tangga tanpa mendapat upah/gaji baik berupa uang maupun barang.

19. Casual employee is a person who does not work permanently for other people/employer/ institution (more than 1 employer during the last 1 month) in agricultural sector, either home industry or not home industry, or in non-agricultural sector based on remuneration paid with money or goods, and based on daily or contact payment system.

20. Unpaid worker is a person who intended to work without pay, either with money or good, in an establishment run by other members of the family, relative or neighbour.

ULASAN**DESCRIPTION**

Jumlah penduduk suatu wilayah dipengaruhi oleh faktor kelahiran, kematian dan migrasi/ perpindahan penduduk. Jumlah penduduk Kabupaten Lombok Utara terus mengalami peningkatan dengan laju pertumbuhan 2010 – 2017 sebesar 7,86% hingga pada tahun 2017 jumlah penduduk Kabupaten Lombok Utara sebanyak 216.515 orang yang terdiri dari 106.812 laki-laki dan 109.703 perempuan.

Perubahan struktur dan komposisi penduduk dapat dilihat dari perbandingan piramida penduduk dimana penduduk Kabupaten Lombok Utara didominasi oleh penduduk usia muda.

Secara umum jumlah penduduk perempuan lebih banyak dibandingkan jumlah penduduk laki laki. Hal ini dapat dilihat oleh besarnya angka/nilai sex ratio dimana pada tahun 2017, sex ratio sebesar 97.

Distribusi jumlah penduduk menurut kecamatan, terbanyak berdomisili di Kecamatan Bayan

The population of an area influenced by the birth, death and migration / displacement of the population. The population of Lombok Utara continuesly increase with the 2010 – 2017 growth rate 7,86% until the year 2017 the number of population in Lombok Utara regency is 216.515 people, which is consist of 106.812 male and 109.703 female.

The Changes of the structure and composition of the population can be seen from the comparison of the population pyramid, where Lombok Utara regency population dominated by young people.

In the general, the total population of men are more than the total population of women. This can be seen by the large number / value where the sex ratio in 2017, the sex ratio of 97.

The distribution of the district population, the most number of resident reside in Bayan subdistrict by the presentation of the number resident

POPULATION AND EMPLOYMENT

dengan persentase jumlah penduduk 22,55 persen, sedangkan jumlah penduduk paling sedikit berada di Kecamatan Pemenang yang hanya menyumbang 16,81 persen dari total penduduk Lombok Utara.

Kepadatan penduduk dapat dihitung berdasarkan jumlah penduduk untuk setiap kilometer persegi. Penduduk yang paling padat berada di Kecamatan Pemenang yaitu sebesar 448,74 jiwa per km², dan paling jarang penduduknya di Kecamatan Bayan yakni 148,35 jiwa per km².

Tenaga Kerja merupakan salah satu faktor yang paling menentukan dalam proses pembangunan di suatu wilayah. Semakin besar jumlah tenaga kerja, lebih-lebih apabila disertai dengan keahlian yang cukup memadai, akan semakin pesat pula perkembangan pembangunan di wilayah tersebut.

TPAK pada tahun 2017 adalah 69,67. Bila diklasifikasikan berdasarkan jenis kelamin, maka jumlah TPAK perempuan jauh lebih kecil dibandingkan TPAK laki-laki, yaitu 58,69 perempuan dan 81,17 laki laki.

is 22,55%. Whereas the less number of the resident is in the Pemenang subdistrict by the number is 16,83% from the total of all Lombok Utara people.

The population density can be calculated based on the number of people for every square kilometer. The most dense population is in Pemenang subdistrict which amounted to 448,74 people per km², and the most sparsely populated in Bayan subdistrict which is 148,35 people per km².

Labor is one of the most decisive factors in the development process in the region. The greater the number of workers, especially if accompanied by adequate expertise, the faster the increasing rate of development in the region.

The Level of Labor force participation in 2015 is 69,67. When classified by sex, the number of female LFPR is much smaller than that of men, which 58,69 for female and 81,17 for the men.

3.1 KEPENDUDUKAN/*POPULATION*

Tabel 3.1.1 Jumlah Penduduk dan Laju Pertumbuhan Penduduk Menurut Kecamatan di Kabupaten Lombok Utara, 2010, 2015, dan 2017
Population and Population Growth Rate by Subdistrict in Lombok Utara Regency, 2010, 2015, and 2017

| Kecamatan Subdistrict | Jumlah Penduduk Population | | | Laju Pertumbuhan Penduduk per Tahun Annual Population Growth Rate (%) | |
|--------------------------|-------------------------------|----------------|----------------|--|-------------|
| | 2010 | 2015 | 2017 | 2010-2017 | 2015-2017 |
| (1) | (2) | (3) | (4) | (5) | (6) |
| 1 Pemenang | 32.664 | 35.347 | 36.388 | 11,40 | 2,95 |
| 2 Tanjung | 44.755 | 47.425 | 48.411 | 8,17 | 2,08 |
| 3 Gangga | 40.956 | 42.342 | 42.799 | 4,50 | 1,08 |
| 4 Kayangan | 37.533 | 39.419 | 40.094 | 6,82 | 1,71 |
| 5 Bayan | 44.822 | 47.732 | 48.823 | 8,93 | 2,29 |
| Lombok Utara | 200.730 | 212.265 | 216.515 | 7,86 | 2,00 |

Sumber: Badan Pusat Statistik Kabupaten Lombok Utara

Source: BPS - Statistics of Lombok Utara Regency

Tabel 3.1.2 Jumlah Penduduk Menurut Kecamatan dan Rasio Jenis Kelamin di Kabupaten Lombok Utara, 2017
Population by Districts and Sex Ratio in Lombok Utara Regency, 2017

| Kecamatan <i>Subdistrict</i> | Jenis Kelamin <i>Sex</i> | | | Rasio Jenis Kelamin <i>Sex Ratio</i> |
|---------------------------------|-----------------------------|----------------------------|------------------------|--|
| | Laki-Laki <i>Male</i> | Perempuan <i>Female</i> | Jumlah <i>Total</i> | |
| (1) | (2) | (3) | (4) | (5) |
| 1 Pemenang | 18.408 | 17.980 | 36.388 | 102,38 |
| 2 Tanjung | 23.838 | 24.573 | 48.411 | 97,01 |
| 3 Gangga | 20.929 | 21.870 | 42.799 | 95,70 |
| 4 Kayangan | 19.651 | 20.443 | 40.094 | 96,13 |
| 5 Bayan | 23.986 | 24.837 | 48.823 | 96,57 |
| Lombok Utara | 106.812 | 109.703 | 216.515 | 97,36 |

Sumber: Badan Pusat Statistik Kabupaten Lombok Utara

Source: BPS - Statistics of Lombok Utara Regency

Tabel 3.1.3 Distribusi dan Kepadatan Penduduk Menurut Kecamatan di Kabupaten Lombok Utara, 2017
Population Distribution and Density by Subdistrict in Lombok Utara Regency, 2017

| | Kecamatan Subdistrict | Persentase Penduduk Percentage of Total Population | Kepadatan Penduduk (per km ²) Population Density (per sq.km) |
|---|--------------------------|--|---|
| | (1) | (2) | (3) |
| 1 | Pemenang | 16,81 | 448,74 |
| 2 | Tanjung | 22,36 | 418,64 |
| 3 | Gangga | 19,77 | 272,00 |
| 4 | Kayangan | 18,52 | 317,32 |
| 5 | Bayan | 22,55 | 148,35 |
| | Lombok Utara | 100,00 | 267,46 |

Sumber: Badan Pusat Statistik Kabupaten Lombok Utara

Source: BPS - Statistics of Lombok Utara Regency

Tabel 3.1.4 Jumlah Penduduk Menurut Kelompok Umur dan Jenis Kelamin di Kabupaten Lombok Utara, 2017
Table *Population by Age Group and Sex in Lombok Utara Regency, 2017*

| Kelompok Umur <i>Age Group</i> | Jenis Kelamin/Sex | | |
|-----------------------------------|--------------------------|----------------------------|------------------------|
| | Laki-Laki <i>Male</i> | Perempuan <i>Female</i> | Jumlah <i>Total</i> |
| (1) | (2) | (3) | (4) |
| 0 – 4 | 11.028 | 10.846 | 21.874 |
| 5 – 9 | 11.246 | 10.957 | 22.203 |
| 10 – 14 | 10.428 | 10.244 | 20.672 |
| 15 – 19 | 9.731 | 9.012 | 18.743 |
| 20 – 24 | 9.523 | 9.281 | 18.804 |
| 25 – 29 | 9.000 | 9.543 | 18.543 |
| 30 – 34 | 7.882 | 9.016 | 16.898 |
| 35 – 39 | 7.634 | 8.914 | 16.548 |
| 40 – 44 | 7.444 | 8.060 | 15.504 |
| 45 – 49 | 6.216 | 6.485 | 12.701 |
| 50 – 54 | 4.962 | 5.121 | 10.083 |
| 55 – 59 | 3.677 | 3.764 | 7.441 |
| 60 – 64 | 3.027 | 3.098 | 6.125 |
| 65 – 69 | 2.167 | 2.330 | 4.497 |
| 70 – 74 | 1.494 | 1.589 | 3.083 |
| 75+ | 1.353 | 1.443 | 2.796 |
| Jumlah/Total | 106.812 | 109.703 | 216.515 |

Sumber: Badan Pusat Statistik Kabupaten Lombok Utara

Source: BPS - Statistics of Lombok Utara Regency

Tabel 3.1.5 Jumlah Penduduk Menurut Kelompok Umur dan Kecamatan di Kabupaten Lombok Utara, 2017
Population by Age Group and Subdistrict in Lombok Utara Regency, 2017

| Kelompok Umur Age Group | Kecamatan/Subdistrict | | | | | Jumlah/ Total |
|----------------------------|-----------------------|---------------|---------------|---------------|---------------|------------------|
| | Pemenang | Tanjung | Gangga | Kayangan | Bayan | |
| (1) | (2) | (3) | (4) | (5) | (6) | (7) |
| 0 – 4 | 3.231 | 4.371 | 4.095 | 4.677 | 5.500 | 21.874 |
| 5 – 9 | 3.610 | 4.280 | 4.318 | 4.346 | 5.649 | 22.203 |
| 10 – 14 | 3.471 | 4.396 | 4.032 | 3.814 | 4.959 | 20.672 |
| 15 – 19 | 3.543 | 4.103 | 3.576 | 3.417 | 4.104 | 18.743 |
| 20 – 24 | 3.817 | 3.924 | 3.730 | 3.305 | 4.028 | 18.804 |
| 25 – 29 | 3.374 | 4.160 | 3.723 | 3.252 | 4.034 | 18.543 |
| 30 – 34 | 2.877 | 3.918 | 3.605 | 2.980 | 3.518 | 16.898 |
| 35 – 39 | 2.873 | 4.129 | 3.326 | 2.823 | 3.397 | 16.548 |
| 40 – 44 | 2.476 | 3.623 | 3.332 | 2.658 | 3.415 | 15.504 |
| 45 – 49 | 2.005 | 3.137 | 2.530 | 2.283 | 2.746 | 12.701 |
| 50 – 54 | 1.609 | 2.465 | 1.950 | 1.949 | 2.110 | 10.083 |
| 55 – 59 | 1.149 | 1.924 | 1.337 | 1.428 | 1.603 | 7.441 |
| 60 – 64 | 849 | 1.378 | 1.211 | 1.205 | 1.482 | 6.125 |
| 65 – 69 | 586 | 1.140 | 948 | 801 | 1.022 | 4.497 |
| 70 – 74 | 448 | 765 | 608 | 568 | 694 | 3.083 |
| 75+ | 470 | 698 | 478 | 588 | 562 | 2.796 |
| Jumlah Total | 36.388 | 48.411 | 42.799 | 40.094 | 48.823 | 216.515 |

Sumber: Badan Pusat Statistik Kabupaten Lombok Utara
 Source: BPS - Statistics of Lombok Utara Regency

Tabel 3.1.6 Jumlah Penduduk, Rumah Tangga dan Rata-Rata Anggota Rumah Tangga (ART) Penduduk Menurut Kecamatan di Kabupaten Lombok Utara, 2017
Number of Population, Household and Average Household Member by Subdistrict in Lombok Utara Regency, 2017

| Kecamatan Subdistrict | Penduduk Population | Rumah Tangga Household | Rata-Rata ART Average Household Member |
|--------------------------|------------------------|---------------------------|---|
| (1) | (2) | (3) | (4) |
| 1 Pemenang | 36.388 | 9.744 | 3,73 |
| 2 Tanjung | 48.411 | 13.868 | 3,49 |
| 3 Gangga | 42.799 | 12.262 | 3,49 |
| 4 Kayangan | 40.094 | 11.168 | 3,59 |
| 5 Bayan | 48.823 | 13.108 | 3,72 |
| Lombok Utara | 216.515 | 60.151 | 3,60 |

Sumber: Badan Pusat Statistik Kabupaten Lombok Utara

Source: BPS - Statistics of Lombok Utara Regency

Tabel 3.1.7 Jumlah Penerbitan Kartu Keluarga Menurut Kecamatan di Kabupaten Lombok Utara, 2017
Number of Issuance of Family Card by Subdistrict in Lombok Utara Regency, 2017

| Kecamatan Subdistrict | Kartu Keluarga/Family Card | | | |
|--------------------------|----------------------------|-----------------|-----------------|-----------------|
| | Baru New | Ganti Change | Rusak Broken | Jumlah Total |
| (1) | (2) | (3) | (4) | (5) |
| 1 Pemenang | 799 | 1.496 | 82 | 2.377 |
| 2 Tanjung | 1.080 | 2.450 | 70 | 3.600 |
| 3 Gangga | 951 | 2.583 | 70 | 3.604 |
| 4 Kayangan | 974 | 2.010 | 66 | 3.050 |
| 5 Bayan | 943 | 2.146 | 80 | 3.169 |
| Lombok Utara | 4.747 | 10.685 | 368 | 15.800 |

Sumber: Dinas Kependudukan dan Catatan Sipil Kabupaten Lombok Utara

Source: Population and Civil Registration Office of Lombok Utara Regency

Tabel 3.1.8 Jumlah Penerbitan Kartu Tanda Penduduk Elektronik Menurut Kecamatan di Kabupaten Lombok Utara, 2017
Table *Number of Issuance of Electronic Identity Card by Subdistrict in Lombok Utara Regency, 2017*

| Kecamatan Subdistrict | Kartu Tanda Penduduk/Identity Card | | | |
|--------------------------|------------------------------------|-----------------|-----------------|-----------------|
| | Baru New | Ganti Change | Rusak Broken | Jumlah Total |
| (1) | (2) | (3) | (4) | (5) |
| 1 Pemenang | 360 | 1.987 | 7 | 2.354 |
| 2 Tanjung | 759 | 3.974 | 17 | 4.750 |
| 3 Gangga | 758 | 2.900 | 6 | 3.664 |
| 4 Kayangan | 755 | 1.074 | 10 | 1.839 |
| 5 Bayan | 384 | 1.987 | 12 | 2.383 |
| Lombok Utara | 3.016 | 11.922 | 52 | 14.990 |

Sumber: Dinas Kependudukan dan Catatan Sipil Kabupaten Lombok Utara

Source: Population and Civil Registration Office of Lombok Utara Regency

3.2 KETENAGAKERJAAN/EMPLOYMENT

Tabel 3.2.1 Jumlah Penduduk Berumur 15 Tahun Keatas Menurut Kegiatan Utama dan Jenis Kelamin di Kabupaten Lombok Utara, 2017
Population Aged 15 Years and Over by Main Activity During The Previous Week and Sex in Lombok Utara Regency, 2017

| Kegiatan Utama <i>Main Activity</i> | Jenis Kelamin/Sex | | |
|--|--------------------------|----------------------------|------------------------|
| | Laki-laki <i>Male</i> | Perempuan <i>Female</i> | Jumlah <i>Total</i> |
| (1) | (2) | (3) | (4) |
| Angkatan Kerja/Economically Active | 61.993 | 45.927 | 107.920 |
| Bekerja/ <i>Working</i> | 60.310 | 45.733 | 106.043 |
| Pengangguran Terbuka/ <i>Unemployment</i> | 1.683 | 194 | 1.877 |
| Bukan Angkatan Kerja Economically Inactive | 12.306 | 31.991 | 44.297 |
| Sekolah/ <i>Attending School</i> | 5.901 | 3.998 | 9.899 |
| Mengurus Rumah Tangga/ <i>Housekeeping</i> | 1.965 | 26.810 | 28.775 |
| Lainnya/ <i>Others</i> | 4.440 | 1.183 | 5.623 |
| Jumlah/Total | 74.299 | 77.918 | 152.217 |
| Tingkat Partisipasi Angkatan Kerja Economically Active Participation Rate | 81,17 | 58,69 | 69,67 |
| Tingkat Pengangguran/Unemployment Rate | 2,71 | 0,42 | 1,74 |

Sumber : Survei Angkatan Kerja Nasional 2017

Source : National Labor Force Survey 2017

Tabel 3.2.2 Jumlah Penduduk Berumur 15 Tahun Ke Atas Menurut Pendidikan Tertinggi yang Ditamatkan dan Jenis Kegiatan Selama Seminggu yang Lalu di Kabupaten Lombok Utara, 2017
Population Aged 15 Years and Over by Educational Attainment and Type of Activity During The Previous Week in Lombok Utara Regency, 2017

| Pendidikan Tertinggi yang Ditamatkan <i>Educational Attainment</i> | Angkatan Kerja/ <i>Economically Active</i> | | |
|---|--|---|----------------|
| | Bekerja <i>Working</i> | Pengangguran Terbuka <i>Unemployment</i> | Jumlah Total |
| (1) | (2) | (3) | (4) |
| ≤ Sekolah Dasar/ <i>≤ Primary School</i> | 61.787 | 568 | 62.355 |
| Sekolah Menengah Pertama/ <i>Junior High School</i> | 19.134 | 298 | 19.432 |
| Sekolah Menengah Atas/ <i>Senior High School</i> | 15.283 | 881 | 16.164 |
| Sekolah Menengah Atas Kejuruan/ <i>Vocational Senior High School</i> | 1.565 | 130 | 1.695 |
| Diploma I/II/III/Akademi <i>Diploma I/II/III/Academy</i> | 2.519 | - | 2.519 |
| Universitas/ <i>University</i> | 5.755 | - | 5.755 |
| Jumlah/Total | 106.043 | 1.877 | 107.920 |

Sumber : Survei Angkatan Kerja Nasional 2017
 Source : National Labor Force Survey 2017

Tabel 3.2.3 Jumlah Penduduk Berumur 15 Tahun Keatas yang Bekerja Selama Seminggu yang Lalu Menurut Kelompok Umur dan Jenis Kelamin di Kabupaten Lombok Utara, 2017
Population Aged 15 Years and Over Who Worked During the Previous Week by Age Group and Sex in Lombok Utara Regency, 2017

| Kelompok Umur <i>Age Group</i> | Jenis Kelamin/Sex | | |
|-----------------------------------|--------------------------|----------------------------|------------------------|
| | Laki-laki <i>Male</i> | Perempuan <i>Female</i> | Jumlah <i>Total</i> |
| (1) | (2) | (3) | (4) |
| 15 – 19 | 4.445 | 2.177 | 6.617 |
| 20 – 24 | 5.561 | 2.287 | 7.847 |
| 25 – 29 | 6.043 | 5.561 | 11.601 |
| 30 – 34 | 7.919 | 6.741 | 14.655 |
| 35 – 39 | 10.657 | 7.486 | 18.144 |
| 40 – 44 | 7.683 | 5.776 | 13.457 |
| 45 – 49 | 5.838 | 5.351 | 11.188 |
| 50 – 54 | 4.294 | 3.759 | 8.049 |
| 55 – 59 | 3.420 | 2.259 | 5.684 |
| 60+ | 4.451 | 4.335 | 8.780 |
| Jumlah/Total | 60.310 | 45.733 | 106.043 |

Sumber : Survei Angkatan Kerja Nasional 2017

Source : National Labor Force Survey 2017

Tabel 3.2.4 Jumlah Penduduk Berumur 15 Tahun Ke Atas yang Bekerja Selama Seminggu yang Lalu Menurut Status Pekerjaan Utama dan Jenis Kelamin di Kabupaten Lombok Utara, 2017
Population Aged 15 Years and Over Who Worked During the Previous Week by Main Employment Status and Sex in Lombok Utara Regency, 2017

| Status Pekerjaan Utama <i>Main Employment Status</i> | Jenis Kelamin/Sex | | |
|--|--------------------------|----------------------------|------------------------|
| | Laki-laki <i>Male</i> | Perempuan <i>Female</i> | Jumlah <i>Total</i> |
| (1) | (2) | (3) | (4) |
| Berusaha sendiri <i>Own account worker</i> | 8.546 | 8.889 | 17.435 |
| Berusaha dibantu buruh tidak tetap/buruh tak dibayar <i>Employer assisted by temporary worker/unpaid worker</i> | 19.020 | 7.507 | 26.527 |
| Berusaha dibantu buruh tetap/buruh dibayar <i>Employer assisted by permanent worker/paid worker</i> | 2.373 | 1.292 | 3.665 |
| Buruh/Karyawan/Pegawai <i>Regular employee</i> | 16.714 | 6.630 | 23.344 |
| Pekerja bebas pertanian <i>Casual employee in agriculture</i> | 5.178 | 6.280 | 11.458 |
| Pekerja bebas non pertanian <i>Casual employee</i> | 3.736 | 521 | 4.257 |
| Pekerja keluarga/tak dibayar <i>Family worker/unpaid worker</i> | 4.743 | 14.614 | 19.357 |
| Jumlah/Total | 60.310 | 45.733 | 106.043 |

Sumber : Survei Angkatan Kerja Nasional 2017

Source : National Labor Force Survey 2017

Tabel 3.2.5 Jumlah Penduduk Berumur 15 Tahun Ke Atas yang Bekerja Selama Seminggu yang Lalu Menurut Lapangan Pekerjaan Utama dan Jenis Kelamin di Kabupaten Lombok Utara, 2017
Population Aged 15 Years and Over Who Worked During the Previous Week by Main Industry and Sex in Lombok Utara Regency, 2017

| Lapangan Pekerjaan Utama 1 Main Industry 1 | Jenis Kelamin/Sex | | |
|---|-------------------|---------------------|-----------------|
| | Laki-laki Male | Perempuan Female | Jumlah Total |
| (1) | (2) | (3) | (4) |
| Pertanian, Perkebunan, Kehutanan, Perburuan & Perikanan | 28.919 | 22.771 | 51.690 |
| Pertambangan dan Penggalian | 192 | 296 | 488 |
| Industri | 3.412 | 2.442 | 5.854 |
| Listrik, Gas dan Air Minum | 121 | - | 121 |
| Konstruksi | 7.441 | - | 7.441 |
| Perdagangan, Rumah Makan dan Jasa Akomodasi | 7.620 | 13.982 | 21.602 |
| Transportasi, Pergudangan dan Komunikasi | 4.387 | - | 4.387 |
| Lembaga Keuangan, Real Estate, Usaha Persewaan & Jasa Perusahaan | 677 | 149 | 826 |
| Jasa Kemasyarakatan, Sosial dan Perorangan | 7.541 | 6.093 | 13.634 |
| Jumlah/Total | 60.310 | 45.733 | 106.043 |

Sumber : Survei Angkatan Kerja Nasional 2017

Source : National Labor Force Survey 2017

Tabel 3.2.6 Jumlah Penduduk Berumur 15 Tahun Ke Atas yang Bekerja Selama Seminggu yang Lalu Menurut Jumlah Jam Kerja Seluruhnya dan Jenis Kelamin di Kabupaten Lombok Utara, 2017
Population Aged 15 Years and Over Who Worked During the Previous Week by Total Working Hours and Sex in Lombok Utara Regency, 2017

| Jumlah Jam Kerja Seluruhnya (jam) <i>Total Working Hours (hours)</i> | Jenis Kelamin/Sex | | |
|--|--------------------------|----------------------------|------------------------|
| | Laki-laki <i>Male</i> | Perempuan <i>Female</i> | Jumlah <i>Total</i> |
| (1) | (2) | (3) | (4) |
| 0 *) | 193 | 192 | 392 |
| 1-9 | 1.200 | 3.677 | 4.878 |
| 10-24 | 7.931 | 13.743 | 21.675 |
| 25-34 | 11.290 | 8.319 | 19.607 |
| 35-44 | 14.064 | 9.266 | 23.329 |
| 45+ | 25.632 | 10.537 | 36.171 |
| Jumlah/Total | 60.310 | 45.733 | 106.043 |

Sumber : Survei Angkatan Kerja Nasional 2017
 Source : National Labor Force Survey 2017

Catatan : *) Sementara Tidak Bekerja

Tabel 3.2.7 Rata-rata Jam Kerja Penduduk Berumur 15 Tahun Keatas Untuk Seluruh Pekerjaan Selama Seminggu Menurut Kelompok Umur dan Jenis Kelamin di Kabupaten Lombok Utara, 2017

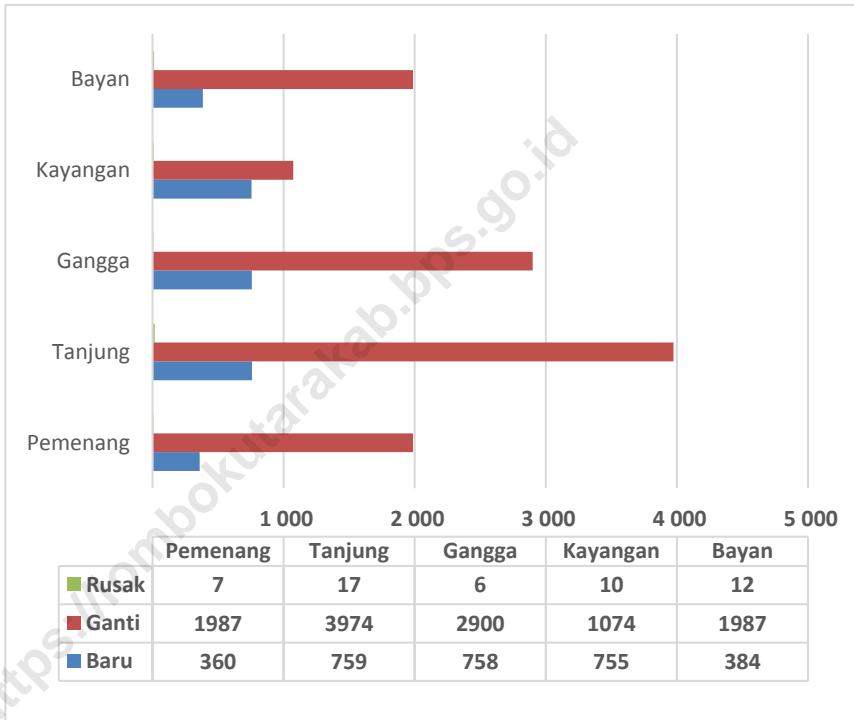
Average Working Hours of Population Aged 15 Years and Over For All Work During the Week by Age Group and Sex in Lombok Utara Regency, 2017

| Kelompok Umur | Jenis Kelamin/Sex | | |
|---------------------|-------------------|---------------------|-----------------|
| | Laki-laki Male | Perempuan Female | Jumlah Total |
| (1) | (2) | (3) | (4) |
| 15 – 19 | 18,97 | 17,70 | 18,55 |
| 20 – 24 | 39,94 | 32,90 | 37,89 |
| 25 – 29 | 40,64 | 27,67 | 34,42 |
| 30 – 34 | 42,56 | 36,51 | 39,78 |
| 35 – 39 | 43,72 | 36,84 | 40,88 |
| 40 – 44 | 44,70 | 34,84 | 40,47 |
| 45 – 49 | 41,06 | 29,39 | 35,48 |
| 50 – 54 | 39,59 | 37,23 | 38,49 |
| 55 – 59 | 40,26 | 30,93 | 36,55 |
| 60+ | 43,23 | 31,99 | 37,68 |
| Jumlah/Total | 40,43 | 32,73 | 37,11 |

Sumber : Survei Angkatan Kerja Nasional 2017

Source : National Labor Force Survey 2017

Gambar 3 Jumlah Penerbitan Kartu Tanda Penduduk Elektronik Menurut Kecamatan di Kabupaten Lombok Utara, 2017
Picture Number of Issuance of Electronic Identity Card by Subdistrict in Lombok Utara Regency, 2017



4

SOSIAL
SOCIAL

<https://lombokutarakab.bps.go.id>

PENJELASAN TEKNIS

TECHNICAL NOTES

- | | |
|---|---|
| <p>1. Tidak/belum pernah sekolah adalah mereka yang tidak pernah atau belum pernah terdaftar dan tidak pernah atau belum pernah aktif mengikuti pendidikan di suatu jenjang pendidikan formal. Termasuk juga yang tamat/belum tamat taman kanak-kanak tetapi tidak melanjutkan ke sekolah dasar.</p> | <p>1. <i>Not/never attending school</i> is someone who has never attended or never been registered in a formal education, such as primary, secondary, and tertiary education. Those who just completed kindergarten are considered as never attended school.</p> |
| <p>2. Masih bersekolah adalah mereka yang terdaftar dan aktif mengikuti pendidikan formal dan nonformal (Paket A, B, atau C), baik pendidikan dasar, menengah maupun pendidikan tinggi. Bagi mahasiswa yang sedang cuti dianggap masih bersekolah.</p> | <p>2. <i>Attending school</i> is someone who is currently attending primary, secondary, or tertiary education, including package A, package B, or package C. College student who postpones his/her study is considered as attending school.</p> |
| <p>3. Tidak bersekolah lagi adalah mereka yang pernah terdaftar dan aktif mengikuti pendidikan di suatu jenjang pendidikan formal dan nonformal (Paket A, B, atau C), tetapi pada saat pencacahan tidak</p> | <p>3. <i>Not attending school anymore</i> is someone who had enrolled and participated in formal and non-formal education in the past including package A, package B, or package C, but currently does not attend school.</p> |

lagi terdaftar dan tidak aktif mengikuti pendidikan.

4. **Tamat sekolah** adalah menyelesaikan pelajaran yang ditandai dengan lulus ujian akhir pada kelas atau tingkat terakhir suatu jenjang pendidikan di sekolah negeri maupun swasta dengan mendapatkan tanda tamat belajar/ijazah. Seseorang yang belum mengikuti pelajaran pada kelas tertinggi tetapi telah mengikuti ujian akhir dan lulus dianggap tamat sekolah.
 5. **Dapat membaca dan menulis** artinya dapat membaca dan menulis kata-kata/kalimat sederhana dengan suatu aksara tertentu.
 6. **Jalur Pendidikan di Indonesia** terdiri atas 1) pendidikan formal, 2) pendidikan nonformal, dan 3) pendidikan informal yang ketiganya dapat saling melengkapi dan memperkaya (Undang-Undang No. 20 Tahun 2013
4. ***Completed particular level of education*** is someone who has completed particular level of education in private or public school and accepting graduation certificate. Someone who has never attended the highest grade but passed the final exam is considered as completed particular level of education.
 5. ***Able to read and write*** is the ability to read and write at least a simple sentence in any letter of alphabets.
 6. ***The Education System in Indonesia*** consists of 1) a formal education, 2) non-formal education, and 3) informal education that all three can be complementary and enriching

tentang Sistem Pendidikan Nasional).

(Law No. 20 Year 2013 about The National Education System).

7. **Jenjang Pendidikan Formal** terdiri atas pendidikan dasar, pendidikan menengah, dan pendidikan tinggi. Jenis pendidikan yang diajarkan mencakup pendidikan umum, kejuruan, akademik, profesi, vokasi, keagamaan, dan khusus.
- a. Pendidikan Dasar berbentuk Sekolah Dasar (SD) dan Madrasah Ibtidaiyah (MI) atau bentuk lain yang sederajat serta Sekolah Menengah Pertama (SMP) dan Madrasah Tsanawiyah (MTs), atau bentuk lain yang sederajat.
 - b. Pendidikan Menengah berbentuk Sekolah Menengah Atas (SMA), Madrasah Aliyah (MA), Sekolah Menengah Kejuruan (SMK), dan Madrasah Aliyah Kejuruan (MAK), atau bentuk lain yang sederajat.
 - c. Pendidikan Tinggi merupakan jenjang pendidikan setelah pendidikan menengah yang mencakup program pendidikan diploma, sarjana, magister, spesialis, dan doktor yang
7. **The Formal Education Level** consists of primary education, secondary education, and high education. The kind of education that taught consists of general education, vocational, academic, professional, religious, and specific education.
- a. The Primary Education consists of Elementary School and Islamic Elementary School or other equivalent forms and Junior High School and MTs, or other equivalent forms.
 - b. The Secondary Education consists of the senior high school, MA, Vocational School, and Vocational Madrasah Aliyah, or other equivalent forms.
 - c. The High Education consists of the education level after the secondary education that consists of diplomas, bachelor, master, specialist, and doctoral degrees that are

diselenggarakan oleh perguruan tinggi. Perguruan tinggi dapat berbentuk akademi, politeknik, sekolah tinggi, institut, atau universitas.

held by the college. The colleges can be academy, polytechnic, high school, institute, or university.

8. **Rumah Sakit** adalah tempat pemeriksaan dan perawatan kesehatan, biasanya berada di bawah pengawasan dokter/tenaga medis, yang melayani penderita yang sakit untuk berobat rawat jalan atau rawat inap.

8. **Hospital** is a place for health check, usually controlled/supervised by doctors/medical personnel to serve the ill patients to get outpatient or inpatient treatment services.

9. **Rumah Sakit Bersalin** adalah rumah sakit khusus untuk persalinan, dilengkapi pelayanan spesialis pemeriksaan kehamilan, persalinan, rawat inap dan rawat jalan ibu dan anak yang berada di bawah pengawasan dokter spesialis kandungan.

9. **Maternity Hospital** is a specialized hospital for childbirth, has specialist inspection service to pregnancy, childbirth, hospitalization and outpatient for mothers and children that is under the supervision of an obstetrician.

10. **Rumah Bersalin** adalah sarana pelayanan kesehatan dengan izin sebagai rumah bersalin, dilengkapi pelayanan pemeriksaan kehamilan, persalinan serta

10. **Maternity House** is health care facility with a license as a maternity house, equipped with prenatal care, childbirth and examination of mothers and

- pemeriksaan ibu dan anak yang berada di bawah pengawasan bidan senior.
11. **Poliklinik** adalah sarana kesehatan yang dipakai untuk pelayanan berobat jalan, biasanya berada di bawah pengawasan dokter/tenaga medis.
12. **Puskesmas (Pusat Kesehatan Masyarakat)** adalah unit pelaksana teknis dinas kesehatan kabupaten/ kota yang mempunyai fungsi utama sebagai penyelenggara pelayanan kesehatan tingkat pertama. Wilayah kerja puskesmas maksimal adalah satu kecamatan dan untuk dapat menjangkau wilayah kerjanya, puskesmas mempunyai jaringan pelayanan yang meliputi unit Puskesmas Pembantu (Pustu), unit Puskesmas Keliling (Puskel), dan unit bidan desa/komunitas (Peraturan Menteri Kesehatan RI No. 75 Tahun 2014 Tentang Pusat Kesehatan Masyarakat).
- children which is under the supervision of a senior midwife.*
11. **Polyclinic** is a health facility in which to get outpatient services, usually under the control of doctor/medical personnel.
12. **Public Health Center** is technical implementation unit of regency health department that have the primary function as a first-level health care providers. The working area standard of public health center is one district and to reach their working areas, public health centers have a service network covering subsidiary of public health center, mobile public health center units, and midwife units (Regulation of the Minister of Health of Indonesia Number 75 Year 2014 about Public Health Center).

13. **Imunisasi** adalah memasukkan kuman atau racun penyakit tertentu yang sudah dilemahkan (vaksin) ke dalam tubuh dengan cara disuntik atau diminum (diteteskan dalam mulut) dengan maksud agar terjadi kekebalan tubuh terhadap penyakit tersebut.
14. **Peristiwa tindak pidana yang dilaporkan** ialah setiap peristiwa yang diterima kepolisian dari laporan masyarakat, atau peristiwa dimana pelakunya tertangkap tangan oleh kepolisian.
15. **Jumlah tindak pidana** menggambarkan jumlah kasus tindak pidana yang terjadi pada kurun waktu tertentu.
16. **Bencana Alam** adalah peristiwa atau serangkaian peristiwa yang mengancam dan mengganggu kehidupan/penghidupan masyarakat yang disebabkan oleh faktor alam antara lain berupa gempa bumi, tsunami, gunung meletus, banjir, kekeringan, angin
13. **Immunization** is putting enervated microbe of a certain disease into human body by injection or drinking (dropping into mouth) to make the body immune to that disease.
14. **Reported crime incidence** includes all criminal cases reported and received by police office, and all crimes caught by police.
15. **Crime total** refers to the number of criminal cases occurring during a given period.
16. **Natural Disaster** is an event or series of events that threaten and disrupt the lives and livelihoods caused by natural factors such as: earthquake, tsunami, volcanic eruption, flood, flash flood, drought, typhoon/cyclone, and

- topan, dan tanah longsor sehingga mengakibatkan kerugian materi maupun non-materi.
17. Untuk mengukur kemiskinan, BPS menggunakan konsep kemampuan memenuhi kebutuhan dasar (*basic needs approach*). Dengan pendekatan ini, kemiskinan dipandang sebagai ketidakmampuan dari sisi ekonomi untuk memenuhi kebutuhan dasar makanan dan bukan makanan yang diukur dari sisi pengeluaran. Metode yang digunakan adalah menghitung Garis Kemiskinan (GK), yang terdiri dari dua komponen yaitu Garis Kemiskinan Makanan (GKM) dan Garis Kemiskinan Non-Makanan (GKNM). Penghitungan Garis Kemiskinan dilakukan secara terpisah untuk daerah perkotaan dan perdesaan.
18. **Penduduk miskin** adalah penduduk yang memiliki rata-rata pengeluaran per kapita per bulan di bawah Garis Kemiskinan.
- landslide so it can lead to result in loss of material and non-material.*
17. *To measure poverty, BPS-Statistics Indonesia has used the concept of basic needs approach. Therefore, poverty is viewed as economic inability to fulfill food and non-food basic needs which are measured by consumption/expenditure. The method used is calculating poverty line, which consists of two components that are Food Poverty Line (FPL) and Non-Food Poverty Line (NFPL). The poverty line was calculated separately for urban and rural areas.*
18. *A person whose expenditure per capita per month is below the poverty line is considered to be poor.*

19. **Garis Kemiskinan Makanan (GKM)** merupakan nilai pengeluaran kebutuhan minimum makanan yang disetarakan dengan 2.100 kkalori per kapita per hari. **Garis Kemiskinan Non-Makanan (GKNM)** adalah kebutuhan minimum untuk perumahan, sandang, pendidikan, kesehatan, dan kebutuhan dasar lainnya.
20. **Indeks Pembangunan Manusia (IPM)** menjelaskan bagaimana penduduk dapat mengakses hasil pembangunan dalam memperoleh pendapatan, kesehatan, pendidikan dan sebagainya. IPM diperkenalkan oleh UNDP pada tahun 1990 dan dipublikasikan secara berkala dalam laporan tahunan Human Development Report (HDR). IPM dibentuk oleh 3 (tiga) dimensi dasar: Umur panjang dan hidup sehat; pengetahuan; dan standar hidup layak.
19. ***The Food Poverty Line** refers to the daily minimum requirement of 2,100 kcal per capita per day. The **Non-Food Poverty Line** refers to the minimum requirement for household necessities for clothing, education, health, and other basic individual needs.*
20. ***The Human Development Index (HDI)** explains how people can access development results in obtaining income, health, education and so forth. HDI was introduced by United Nations Development Programme (UNDP) in 1990 and published periodically in the annual report of the Human Development Report. HDI was formed by three basic dimensions: a long and healthy life; knowledge; and a decent standard of living.*

ULASAN**DESCRIPTION**

Tingkat pendidikan penduduk mencerminkan keberhasilan pembangunan suatu bangsa. Pendidikan yang tinggi akan memberi pengaruh positif bagi masa depan bangsa. Pendidikan mempunyai peranan penting dalam kehidupan manusia, oleh karena itu, pemerintah dan masyarakat senantiasa memberikan perhatian yang besar pada perkembangan pendidikan.

Secara umum prasarana gedung sekolah di Kabupaten Lombok Utara telah tersedia di setiap kecamatan mulai dari SD sampai SMA. Selain tersedianya sarana pendidikan berupa gedung sekolah, keberhasilan pembangunan pendidikan juga ditentukan oleh ketersediaan tenaga pengajar atau guru. Analisis lebih lanjut, tentu tidak hanya melihat ketersediaan guru tapi juga kualitas dan tingkat kemampuan mentransfer ilmu ke anak didik.

Berdasarkan data dari Dinas Pendidikan Kabupaten Lombok Utara pada tahun ajaran 2016/2017 terdapat

The level of population education reflects the success of national development. The good quality of education would give positive effects to the future time. Education plays an important role in human life, so that the government or societies have to pay great attention to education development.

In general, the facilities of school building in Lombok Utara Regency have completely serve from junior school to senior high school. Furthermore completely facilities of school, the success of education developing are depend on number of teachers. In future analysis, not only based on available the number of teachers but also depending by aqualities and the range of avabilities either teachers or students.

Based on data from the Education Services of Lombok Utara Regency in 2016/2017 there were 151 elementary

SOCIAL

151 SD/Sederajat, 35 SMP/Sederajat, dan 25 SMA/Sederajat.

Pembangunan dibidang kesehatan bertujuan agar semua lapisan masyarakat memperoleh pelayanan kesehatan secara mudah, murah, dan merata. Dengan meningkatkan pelayanan ini diharapkan akan dapat meningkatkan derajat kesehatan masyarakat. Upaya untuk meningkatkan derajat kesehatan masyarakat ini sudah banyak dilakukan pemerintah antara lain dengan penyediaan berbagai fasilitas kesehatan seperti rumah sakit dan puskesmas, tenaga medis, dll. Pada tahun 2017 terdapat 1 buah rumah sakit dan 8 puskesmas.

Salah satu upaya pemerintah untuk menurunkan tingkat kelahiran adalah dengan program KB. Sejak tahun 1970 program KB sudah digalakkan, diharapkan seluruh pasangan usia subur dapat mempergunakan salah satu alat kontrasepsi/cara yang telah diprogramkan. Pada tahun 2017 jumlah peserta KB aktif di Kabupaten Lombok Utara sebanyak 37.020 orang.

schools, 35 junior high schools, and 25 high schools

Development in the health sector aims to make all levels of society obtain health services easily, cheaply and evenly. By improving this services, it is expected to be able to improve public health. Many government efforts have been made to improve public health, among others, by providing various health facilities such as hospitals and public health centers, medical personnel, etc. In 2017 there are 1 hospital and 8 public health centers.

One of the government's effort to reduce the birth rate is by a family planning program. Since 1970 family planning programs have been encouraged, it is expected that all couples of childbearing age can use one of the contraceptives / methods that have been programmed. In 2017 there were 37.020 people active in Lombok Utara Regency.

4.1 PENDIDIKAN/EDUCATION

Tabel 4.1.1 Persentase Penduduk Usia 7–24 Tahun Menurut Jenis Kelamin Kelompok Umur Sekolah dan Partisipasi Sekolah di Kabupaten Lombok Utara, 2017

4.1.1 Persentase Penduduk Usia 7–24 Tahun Menurut Jenis Kelamin Kelompok Umur Sekolah dan Partisipasi Sekolah di Kabupaten Lombok Utara, 2017

Percentage of Population Aged 7-24 Years by Sex Age Group and School Participation in Lombok Utara Regency, 2017

| Jenis Kelamin dan Kelompok Umur Sekolah <i>Sex and School Age Group</i> | Partisipasi Sekolah/School Participation | | |
|--|---|--|---|
| | Tidak/Belum Pernah Sekolah <i>Not Never Attending School</i> | Masih Sekolah <i>Attending School</i> | Tidak Sekolah Lagi <i>Not Attending School Anymore</i> |
| (1) | (2) | (3) | (4) |
| Laki-Laki/ <i>Male</i> | 0,86 | 71,86 | 27,29 |
| Perempuan/ <i>Female</i> | 2,68 | 68,83 | 28,49 |
| Laki-laki + Perempuan/ <i>Male +Female</i> | 1,76 | 70,34 | 27,89 |

Sumber: Survei Sosial Ekonomi Nasional Kor, Maret 2017

Source: *National Socio Economic Survey Kor, March 2017*

Tabel 4.1.2 Angka Partisipasi Murni (APM) dan Angka Partisipasi Kasar (APK) Menurut Jenjang Pendidikan di Kabupaten Lombok Utara, 2017
Percentage of Population Aged 7-24 Years by Sex Age Group and School Participation in Lombok Utara Regency, 2017

| Jenjang Pendidikan <i>Educational Level</i> | APM <i>Net Enrollment Rate</i> | APK <i>Gross Enrollment Rate</i> |
|---|--|--|
| (1) | (2) | (3) |
| SD/MI <i>Elementary School</i> | 99,48 | 115,23 |
| SMP/MTs <i>Junior High School</i> | 81,87 | 95,64 |
| SMA/SMK/MA <i>Senior High School</i> | 49,04 | 80,74 |
| Perguruan Tinggi <i>College</i> | 8,39 | 12,38 |

Sumber: Survei Sosial Ekonomi Nasional Kor Maret 2017

Source: *National Socio Economic Survey kor March 2017*

Tabel 4.1.3 Jumlah Sekolah Murid, Guru, dan Rasio Murid-Guru Sekolah Dasar (SD) Menurut Kecamatan di Kabupaten Lombok Utara, 2016/2017
Number of Schools Pupils, Teachers, and School-Teacher Ratio of Primary Schools by Subdistrict in Lombok Utara Regency, 2016/2017

| | Kecamatan Subdistrict | Sekolah Schools | Murid Pupils | Guru Teachers | Rasio Murid- Guru/ Pupil- Teacher Ratio |
|---|--------------------------|--------------------|-----------------|------------------|--|
| | (1) | (2) | (3) | (4) | (5) |
| 1 | Pemenang | 24 | 3.841 | 243 | 16 |
| 2 | Tanjung | 35 | 5.106 | 396 | 13 |
| 3 | Gangga | 31 | 4.624 | 330 | 14 |
| 4 | Kayangan | 27 | 4.829 | 260 | 19 |
| 5 | Bayan | 34 | 6.065 | 344 | 18 |
| | Lombok Utara | 151 | 24.465 | 1.559 | 16 |

Sumber: Dinas Pendidikan Pemuda dan Olahraga Kabupaten Lombok Utara

Source: *Education Youth and Sport Office of Lombok Utara Regency*

Catatan: Data Website Data Pokok Pendidikan Dasar dan Menengah

Tabel 4.1.4 Jumlah Sekolah Murid, Guru, dan Rasio Murid-Guru Madrasah Ibtidaiyah (MI) Menurut Kecamatan di Kabupaten Lombok Utara, 2016/2017
Number of Schools Pupils, Teachers, and School-Teacher Ratio of Madrasah Ibtidaiyah (MI) by Subdistrict in Lombok Utara Regency, 2016/2017

| | Kecamatan Subdistrict | Sekolah Schools | Murid Pupils | Guru Teachers | Rasio Murid- Guru/ Pupil- Teacher Ratio |
|---|--------------------------|--------------------|-----------------|------------------|--|
| | (1) | (2) | (3) | (4) | (5) |
| 1 | Pemenang | 2 | 140 | 24 | 6 |
| 2 | Tanjung | 5 | 343 | 52 | 7 |
| 3 | Gangga | 8 | 711 | 89 | 8 |
| 4 | Kayangan | 8 | 828 | 103 | 8 |
| 5 | Bayan | 12 | 1.133 | 117 | 10 |
| | Lombok Utara | 35 | 3.155 | 385 | 8 |

Sumber: Kantor Kementerian Agama Kabupaten Lombok Utara

Source: Ministry of Religion Office Lombok Utara Regency

Tabel 4.1.5 Jumlah Sekolah Murid, Guru, dan Rasio Murid-Guru Sekolah Menengah Pertama (SMP) Menurut Kecamatan di Kabupaten Lombok Utara, 2016/2017
Number of Schools Pupils, Teachers, and School-Teacher Ratio of Junior High School by Subdistrict in Lombok Utara Regency, 2016/2017

| | Kecamatan <i>Subdistrict</i> | Sekolah <i>Schools</i> | Murid <i>Pupils</i> | Guru <i>Teachers</i> | Rasio Murid- Guru/ Pupil- Teacher Ratio |
|---|---------------------------------|---------------------------|------------------------|-------------------------|--|
| | (1) | (2) | (3) | (4) | (5) |
| 1 | Pemenang | 4 | 457 | 61 | 7 |
| 2 | Tanjung | 6 | 1.981 | 143 | 14 |
| 3 | Gangga | 6 | 1.459 | 110 | 13 |
| 4 | Kayangan | 9 | 1.190 | 91 | 13 |
| 5 | Bayan | 10 | 2.229 | 151 | 15 |
| | Lombok Utara | 35 | 7.316 | 556 | 13 |

Sumber: Dinas Pendidikan Pemuda dan Olahraga Kabupaten Lombok Utara

Source: *Education Youth and Sport Office of Lombok Utara Regency*

Catatan: Data Website Data Pokok Pendidikan Dasar dan Menengah

Tabel 4.1.6 Jumlah Sekolah Murid, Guru, dan Rasio Murid-Guru Madrasah Tsanawiyah (MTs) Menurut Kecamatan di Kabupaten Lombok Utara, 2016/2017
Number of Schools Pupils, Teachers, and School-Teacher Ratio of Madrasah Tsanawiyah (MTs) by Subdistrict in Lombok Utara Regency, 2016/2017

| | Kecamatan Subdistrict | Sekolah Schools | Murid Pupils | Guru Teachers | Rasio Murid- Guru/ Pupil- Teacher Ratio |
|---|--------------------------|--------------------|-----------------|------------------|--|
| | (1) | (2) | (3) | (4) | (5) |
| 1 | Pemenang | 11 | 1.243 | 224 | 6 |
| 2 | Tanjung | 6 | 254 | 88 | 3 |
| 3 | Gangga | 9 | 708 | 144 | 5 |
| 4 | Kayangan | 10 | 990 | 184 | 5 |
| 5 | Bayan | 8 | 855 | 141 | 6 |
| | Lombok Utara | 44 | 4.050 | 781 | 5 |

Sumber: Kantor Kementrian Agama Kabupaten Lombok Utara

Source: Ministry of Religion Office Lombok Utara Regency

Tabel 4.1.7 Jumlah Sekolah Murid, Guru, dan Rasio Murid-Guru Sekolah Menengah Atas (SMA) Menurut Kecamatan di Kabupaten Lombok Utara, 2016/2017
Number of Schools Pupils, Teachers, and School-Teacher Ratio of Senior High School by Subdistrict in Lombok Utara Regency, 2016/2017

| | Kecamatan <i>Subdistrict</i> | Sekolah <i>Schools</i> | Murid <i>Pupils</i> | Guru <i>Teachers</i> | Rasio Murid- Guru/ Pupil- Teacher <i>Ratio</i> |
|---|---------------------------------|---------------------------|------------------------|-------------------------|---|
| | (1) | (2) | (3) | (4) | (5) |
| 1 | Pemenang | 2 | 424 | 40 | 11 |
| 2 | Tanjung | 2 | 917 | 69 | 13 |
| 3 | Gangga | 3 | 715 | 67 | 11 |
| 4 | Kayangan | 3 | 681 | 53 | 13 |
| 5 | Bayan | 3 | 943 | 57 | 17 |
| | Lombok Utara | 13 | 3.680 | 286 | 13 |

Sumber: UPTD Pendidikan Menengah Provinsi NTB Wilayah Lombok Utara

Source:

Catatan: Data Website Data Pokok Pendidikan Dasar dan Menengah

Tabel 4.1.8 Jumlah Sekolah Murid, Guru, dan Rasio Murid-Guru Sekolah Menengah Kejuruan (SMK) Menurut Kecamatan di Kabupaten Lombok Utara, 2016/2017
Number of Schools Pupils, Teachers, and School-Teacher Ratio of Vocational High School by Subdistrict in Lombok Utara Regency, 2016/2017

| | Kecamatan Subdistrict | Sekolah Schools | Murid Pupils | Guru Teachers | Rasio Murid- Guru/ Pupil- Teacher Ratio |
|---|--------------------------|--------------------|-----------------|------------------|--|
| | (1) | (2) | (3) | (4) | (5) |
| 1 | Pemenang | 2 | 482 | 50 | 10 |
| 2 | Tanjung | 2 | 1.000 | 77 | 13 |
| 3 | Gangga | 3 | 547 | 50 | 11 |
| 4 | Kayangan | 2 | 188 | 17 | 11 |
| 5 | Bayan | 3 | 668 | 64 | 10 |
| | Lombok Utara | 12 | 2.885 | 258 | 11 |

Sumber: UPTD Pendidikan Menengah Provinsi NTB Wilayah Lombok Utara

Source:

Catatan: Data Website Data Pokok Pendidikan Dasar dan Menengah

Tabel 4.1.9 Jumlah Sekolah Murid, Guru, dan Rasio Murid-Guru Madrasah Aliyah Menurut Kecamatan di Kabupaten Lombok Utara, 2016/2017
Number of Schools Pupils, Teachers, and School-Teacher Ratio of Madrasah Aliyah by Subdistrict in Lombok Utara Regency, 2016/2017

| | Kecamatan <i>Subdistrict</i> | Sekolah <i>Schools</i> | Murid <i>Pupils</i> | Guru <i>Teachers</i> | Rasio Murid- Guru/ Pupil- Teacher Ratio |
|---|---------------------------------|---------------------------|------------------------|-------------------------|--|
| | (1) | (2) | (3) | (4) | (5) |
| 1 | Pemenang | 6 | 483 | 142 | 3 |
| 2 | Tanjung | 4 | 322 | 62 | 5 |
| 3 | Gangga | 3 | 337 | 52 | 6 |
| 4 | Kayangan | 5 | 313 | 117 | 3 |
| 5 | Bayan | 2 | 226 | 41 | 6 |
| | Lombok Utara | 20 | 1.681 | 414 | 4 |

Sumber: Kantor Kementerian Agama Kabupaten Lombok Utara

Source: Ministry of Religion Office Lombok Utara Regency

4.2 KESEHATAN/HEALTH

Tabel 4.2.1 Jumlah Fasilitas Kesehatan Menurut Kecamatan di Kabupaten Lombok Utara, 2017
Number of Health Facilities by Subdistrict in Lombok Utara Regency, 2017

| Kecamatan Subdistrict | Rumah Sakit Hospital | Puskesmas Public Health Clinic (PHC) | Puskesmas Keliling Mobile PHC | Puskesmas Pembantu Supporting PHC |
|--------------------------|----------------------------|---|-------------------------------------|--|
| (1) | (2) | (3) | (4) | (5) |
| 1 Pemenang | - | 2 | 2 | 7 |
| 2 Tanjung | 1 | 1 | 1 | 5 |
| 3 Gangga | - | 1 | 1 | 5 |
| 4 Kayangan | - | 2 | 2 | 5 |
| 5 Bayan | - | 2 | 2 | 8 |
| Lombok Utara | 1 | 8 | 8 | 30 |

Sumber: Dinas Kesehatan Kabupaten Lombok Utara
 Source: Health Office of Lombok Utara Regency

Tabel 4.2.1 Lanjutan
Table Continued

| | Kecamatan Subdistrict | Poskesdes Medical Village Center | Posyandu Medical Integrated Service | Polindes Childbirth Clinic Service |
|---|----------------------------------|---|--|---|
| | (1) | (2) | (3) | (4) |
| 1 | Pemenang | 9 | 51 | - |
| 2 | Tanjung | 8 | 84 | - |
| 3 | Gangga | 9 | 79 | - |
| 4 | Kayangan | 12 | 88 | - |
| 5 | Bayan | 10 | 91 | - |
| | Lombok Utara | 48 | 393 | - |

Sumber: Dinas Kesehatan Kabupaten Lombok Utara
Source: Health Office of Lombok Utara Regency

Tabel 4.2.2 Jumlah Fasilitas Kesehatan yang Memiliki Fasilitas Rawat Inap Menurut Kecamatan di Kabupaten Lombok Utara, 2017
Number of Health Facility Which Have Stay Care Facility by Subdistrict in Lombok Utara Regency, 2017

| Kecamatan Subdistrict | Rumah Sakit Hospital | Puskesmas Public Health Clinic (PHC) | Puskesmas Pembantu Supporting PHC | Jumlah Total |
|--------------------------|----------------------------|---|--|-----------------|
| (1) | (2) | (3) | (4) | (5) |
| 1 Pemenang | - | 2 | - | 2 |
| 2 Tanjung | 1 | 1 | - | 2 |
| 3 Gangga | - | 1 | - | 1 |
| 4 Kayangan | - | 1 | - | 1 |
| 5 Bayan | - | 1 | - | 1 |
| Lombok Utara | 1 | 6 | - | 7 |

Sumber: Dinas Kesehatan Kabupaten Lombok Utara
 Source: Health Office of Lombok Utara Regency

Tabel 4.2.3 Jumlah Fasilitas Kesehatan yang Memiliki Fasilitas Pelayanan Kehamilan dan Persalinan Menurut Kecamatan di Kabupaten Lombok Utara, 2017
Number of Health Facility Which Have Pregnancy and Childbirth Facility by Subdistrict in Lombok Utara Regency, 2017

| | Kecamatan <i>Subdistrict</i> | Puskesmas <i>Public Health Clinic (PHC)</i> | Puskesmas Pembantu <i>Supporting PHC</i> | Poskesdes <i>Medical Village Center</i> | Jumlah <i>Total</i> |
|---|---------------------------------|--|--|--|------------------------|
| | (1) | (2) | (3) | (4) | (5) |
| 1 | Pemenang | 2 | - | 9 | 11 |
| 2 | Tanjung | 1 | - | 8 | 9 |
| 3 | Gangga | 1 | - | 9 | 10 |
| 4 | Kayangan | 2 | - | 12 | 14 |
| 5 | Bayan | 2 | - | 10 | 12 |
| | Lombok Utara | 8 | - | 48 | 56 |

Sumber: Dinas Kesehatan Kabupaten Lombok Utara

Source: *Health Office of Lombok Utara Regency*

Tabel 4.2.4 Jumlah Tenaga Kesehatan Menurut Kecamatan dan Jenis Kelamin di Kabupaten Lombok Utara, 2017
Table *Number of Medical Personnel by Subdistrict and Sex in Lombok Utara Regency, 2017*

| Kecamatan Subdistrict | Dokter Spesialis Specialist Doctor | | Dokter Umum Public Doctor | | Dokter Gigi Dentist | |
|--------------------------|---------------------------------------|---------------------|------------------------------|---------------------|------------------------|---------------------|
| | Laki-Laki Male | Perempuan Female | Laki-Laki Male | Perempuan Female | Laki-Laki Male | Perempuan Female |
| (1) | (2) | (3) | (4) | (5) | (6) | (7) |
| 1. Pemenang | - | - | 5 | 1 | - | 2 |
| 2. Tanjung | - | - | 2 | 5 | - | 1 |
| 3. Gangga | - | - | 2 | 3 | - | 1 |
| 4. Kayangan | - | - | 3 | 4 | - | 2 |
| 5. Bayan | - | - | 2 | 4 | - | 1 |
| 6. Rumah Sakit | 8 | 5 | 12 | 11 | - | 1 |
| Jumlah/ Total | 8 | 5 | 26 | 28 | - | 7 |

Sumber: Dinas Kesehatan Kabupaten Lombok Utara

Source: Health Office of Lombok Utara Regency

Tabel 4.2.4 Lanjutan
Table Continued

| Kecamatan Subdistrict | Bidan Midwife | | Perawat Nurse | | Perawat Gigi Dentist Nurse | |
|--------------------------|-------------------|---------------------|-------------------|---------------------|-------------------------------|---------------------|
| | Laki-Laki Male | Perempuan Female | Laki-Laki Male | Perempuan Female | Laki-Laki Male | Perempuan Female |
| (1) | (2) | (3) | (4) | (5) | (6) | (7) |
| 1. Pemenang | - | 56 | 20 | 25 | 2 | 1 |
| 2. Tanjung | - | 34 | 11 | 20 | - | 2 |
| 3. Gangga | - | 37 | 9 | 14 | 1 | 1 |
| 4. Kayangan | - | 42 | 23 | 27 | 1 | 3 |
| 5. Bayan | - | 46 | 25 | 25 | 3 | 1 |
| 6. Rumah Sakit | - | 44 | 66 | 90 | 2 | 2 |
| Jumlah/ Total | - | 259 | 154 | 201 | 9 | 10 |

Sumber: Dinas Kesehatan Kabupaten Lombok Utara

Source: Health Office of Lombok Utara Regency

Tabel 4.2.4 Lanjutan
Table Continued

| Kecamatan Subdistrict | Kesehatan Masyarakat Public Health | | Kesehatan Lingkungan Environmental Health | | Tenaga Gizi Nutritionist | |
|--------------------------|---------------------------------------|---------------------|--|---------------------|-----------------------------|---------------------|
| | Laki-Laki Male | Perempuan Female | Laki-Laki Male | Perempuan Female | Laki-Laki Male | Perempuan Female |
| (1) | (2) | (3) | (4) | (5) | (6) | (7) |
| 1. Pemenang | - | 2 | 3 | - | - | 4 |
| 2. Tanjung | - | - | - | 2 | 2 | 2 |
| 3. Gangga | 1 | - | 1 | 1 | - | 3 |
| 4. Kayangan | 1 | 1 | 1 | - | - | 5 |
| 5. Bayan | - | 4 | 1 | 1 | 1 | 1 |
| 6. Rumah Sakit | 1 | 1 | 2 | 1 | - | 3 |
| Jumlah/ Total | 3 | 8 | 8 | 5 | 3 | 18 |

Sumber: Dinas Kesehatan Kabupaten Lombok Utara

Source: Health Office of Lombok Utara Regency

Tabel 4.2.4 Lanjutan
Table Continued

| Kecamatan Subdistrict | Tenaga Farmasi Pharmaceutical personnel | | Apoteker Pharmacist | | Analisis Kesehatan Health Analisis | |
|--------------------------|---|---------------------|------------------------|---------------------|---------------------------------------|---------------------|
| | Laki-Laki Male | Perempuan Female | Laki-Laki Male | Perempuan Female | Laki-Laki Male | Perempuan Female |
| (1) | (2) | (3) | (4) | (5) | (6) | (7) |
| 1. Pemenang | - | 5 | - | - | 1 | 2 |
| 2. Tanjung | 1 | 3 | - | - | - | 3 |
| 3. Gangga | 1 | 3 | - | - | - | 1 |
| 4. Kayangan | 1 | 2 | - | - | - | 2 |
| 5. Bayan | - | 2 | - | - | 1 | 2 |
| 6. Rumah Sakit | 10 | 12 | 2 | 4 | - | - |
| Jumlah/ Total | 13 | 27 | 2 | 4 | 2 | 11 |

Sumber: Dinas Kesehatan Kabupaten Lombok Utara
Source: Health Office of Lombok Utara Regency

Tabel 4.2.5 Jumlah Kunjungan Pasien Menurut Kecamatan di Kabupaten Lombok Utara, 2017
Table *Number of Patient Visit by Subdistrict in Lombok Utara Regency, 2017*

| Kecamatan Subdistrict | Kunjungan Pasien Patient Visit | | |
|--------------------------|-----------------------------------|---------------------------|-----------------|
| | Rawat Inap Inpatient | Rawat Jalan Outpatient | Jumlah Total |
| (1) | (2) | (3) | (4) |
| 1. Pemenang | 1.224 | 37.597 | 38.821 |
| 2. Tanjung | 921 | 38.711 | 39.632 |
| 3. Gangga | 334 | 42.929 | 43.263 |
| 4. Kayangan | 529 | 35.374 | 35.903 |
| 5. Bayan | 859 | 52.237 | 53.096 |
| Jumlah/Total | 3.867 | 206.848 | 210.715 |

Sumber: Dinas Kesehatan Kabupaten Lombok Utara
 Source: Health Office of Lombok Utara Regency

Tabel 4.2.6 Jumlah Kelahiran dan Kematian Bayi Menurut Kecamatan dan Jenis Kelamin di Kabupaten Lombok Utara, 2017
Number of Fertility and Mortality Infant by Subdistrict and Sex in Lombok Utara Regency, 2017

| Kecamatan Subdistrict | Bayi Lahir Hidup Life Birth Infant | | Kematian Bayi Infant Mortality | |
|--------------------------|---------------------------------------|---------------------|-----------------------------------|---------------------|
| | Laki-Laki Male | Perempuan Female | Laki-Laki Male | Perempuan Female |
| (1) | (2) | (3) | (4) | (5) |
| 1. Pemenang | 400 | 339 | 12 | 6 |
| 2. Tanjung | 458 | 383 | 9 | 6 |
| 3. Gangga | 482 | 454 | 13 | 2 |
| 4. Kayangan | 499 | 462 | 9 | 4 |
| 5. Bayan | 558 | 514 | 12 | 16 |
| Jumlah/ Total | 2.397 | 2.152 | 55 | 34 |

Sumber: Dinas Kesehatan Kabupaten Lombok Utara

Source: Health Office of Lombok Utara Regency

Tabel 4.2.7 Jumlah Kematian Ibu Maternal Menurut Kecamatan di Kabupaten Lombok Utara, 2017
Number of Maternal Mortality by Subdistrict in Lombok Utara Regency, 2017

| Kecamatan <i>Subdistrict</i> | Kematian Saat Hamil <i>Death While Pregnant</i> | Kematian Saat Bersalin <i>Maternity Death</i> | Kematian Saat Masa Nifas <i>Death During Puerperium</i> |
|---------------------------------|--|--|--|
| (1) | (2) | (3) | (4) |
| 1. Pemenang | - | - | - |
| 2. Tanjung | - | - | - |
| 3. Gangga | 2 | - | - |
| 4. Kayangan | - | 1 | - |
| 5. Bayan | - | - | - |
| Jumlah/Total | 2 | 1 | - |

Sumber: Dinas Kesehatan Kabupaten Lombok Utara

Source: Health Office of Lombok Utara Regency

Tabel 4.2.8 Jumlah Kasus 10 Penyakit Utama Pada Puskesmas di Kabupaten Lombok Utara, 2017
Number of Case of 10 Main Disease on Public Health Center in Lombok Utara Regency, 2017

| Jenis Penyakit <i>Type of Disease</i> | Jumlah <i>Total</i> |
|---|-------------------------------|
| (1) | (2) |
| Infeksi Akut Lain Pada Saluran Pernapasan Bagian Atas <i>Other Acute Infections In Upper Respiratory Tract</i> | 40103 |
| Gastritis <i>Gastritis</i> | 13845 |
| Darah Tinggi <i>High blood pressure</i> | 10443 |
| Penyakit Kulit Infeksi <i>Skin Disease Infection</i> | 10301 |
| Penyakit pada Sistem Otot dan Jaringan Pengikat (Rematik) <i>Diseases of the Muscle System (Rheumatic)</i> | 10090 |
| Infeksi Lain Pada Saluran Pernapasan Bagian Atas <i>Other Infection On Upper Respiratory Tract</i> | 8154 |
| Demam Sebab Lain <i>Fever Another Cause</i> | 7794 |
| Diare <i>Diarrhea</i> | 6974 |
| Penyakit Kulit Alergi <i>Allergic Skin Disease</i> | 4690 |
| Kecelakaan Angkutan Darat <i>Land Transport Accident</i> | 3247 |

Sumber: Dinas Kesehatan Kabupaten Lombok Utara

Source: Health Office of Lombok Utara Regency

Tabel 4.2.9 Jumlah Pasangan Usia Subur (PUS) Menurut Kecamatan dan Kelompok Umur di Kabupaten Lombok Utara, 2017
Number of Fertile Couple by Subdistrict and Age Group in Lombok Utara Regency, 2017

| Kecamatan Subdistrict | Pasangan Usia Subur (PUS) Fertile Couple | Kelompok Umur Age Group | | |
|--------------------------|--|----------------------------|---------------|---------------|
| | | < 20 | 20 – 29 | 30 – 49 |
| (1) | (2) | (3) | (4) | (5) |
| 1. Pemenang | 6.375 | 129 | 3.957 | 2.289 |
| 2. Tanjung | 9.760 | 281 | 3.445 | 6.034 |
| 3. Gangga | 9.862 | 288 | 3.828 | 5.746 |
| 4. Kayangan | 9.981 | 160 | 3.655 | 6.166 |
| 5. Bayan | 9.493 | 275 | 4.843 | 4.375 |
| Jumlah/Total | 45.471 | 1.133 | 19.728 | 24.610 |

Sumber: Dinas Pengendalian Penduduk, KB dan Pemdes Kabupaten Lombok Utara
 Source: Population Control and Family Planning Office of Lombok Utara Regency

Tabel 4.2.10 Jumlah Pasangan Usia Subur (PUS), Akseptor KB Baru dan Aktif serta Klinik Pelayanan KB Menurut Kecamatan di Kabupaten Lombok Utara, 2017
Number of Fertile Couple, New and Active Acceptor of Family Planning and Family Planning Clinic by Subdistrict in Lombok Utara Regency, 2017

| Kecamatan Subdistrict | Pasangan Usia Subur Fertile Couple | Akseptor KB Baru New Family Planning Acceptor | | Akseptor KB Aktif Active Family Planning Acceptor | |
|--------------------------|---|---|---------------|---|---------------|
| | | Jumlah Total | % | Jumlah Total | % |
| (1) | (2) | (3) | (4) | (5) | (6) |
| 1. Pemenang | 6.379 | 878 | 23,53 | 7.599 | 20,86 |
| 2. Tanjung | 9.760 | 725 | 19,43 | 10.403 | 28,56 |
| 3. Gangga | 9.862 | 760 | 20,37 | 7.417 | 20,37 |
| 4. Kayangan | 9.981 | 957 | 25,65 | 6.338 | 17,40 |
| 5. Bayan | 9.493 | 411 | 11,02 | 4.663 | 12,80 |
| Jumlah/Total | 45.475 | 3.731 | 100,00 | 36.420 | 100,00 |

Sumber: Dinas Pengendalian Penduduk, KB dan Pemdes Kabupaten Lombok Utara
 Source: Population Control and Family Planning Office of Lombok Utara Regency

Tabel 4.2.11 Jumlah Peserta KB Aktif Menurut Kecamatan dan Jenis Konstrasepsi di Kabupaten Lombok Utara, 2017
Number of Active Acceptor of Family Planning by Subdistrict and Type of Contaception in Lombok Utara Regency, 2017

| Kecamatan Subdistrict | PPM | Peserta KB Aktif Family Planning Participants | | | |
|--------------------------|---------------|--|------------|-----------|------------------|
| | | IUD | MOW | MOP | Kondom Condom |
| (1) | (2) | (3) | (4) | (5) | (6) |
| 1. Pemenang | 5.157 | 123 | 24 | - | 321 |
| 2. Tanjung | 7.904 | 572 | 69 | 7 | 20 |
| 3. Gangga | 8.111 | 536 | 55 | 15 | 59 |
| 4. Kayangan | 8.088 | 188 | 39 | 15 | 96 |
| 5. Bayan | 7.760 | 405 | 44 | 41 | 41 |
| Lombok Utara | 37.020 | 1.824 | 230 | 79 | 537 |

Sumber: Dinas Pengendalian Penduduk, KB dan Pemdes Kabupaten Lombok Utara

Source: Population Control and Family Planning Office of Lombok Utara Regency

Tabel 4.2.11 Lanjutan
Table Continued

| Kecamatan <i>Subdistrict</i> | Peserta KB Aktif <i>Family Planning Participants</i> | | | JUMLAH <i>TOTAL</i> |
|---------------------------------|---|--------------------|--------------------------|------------------------|
| | Suntik <i>Injection</i> | PIL <i>Pill</i> | Implan <i>Implant</i> | |
| (1) | (7) | (8) | (9) | (10) |
| 1. Pemenang | 2.749 | 948 | 408 | 4.573 |
| 2. Tanjung | 3.876 | 1.059 | 1.147 | 6.750 |
| 3. Gangga | 3.095 | 784 | 2.565 | 7.109 |
| 4. Kayangan | 3.774 | 827 | 2.097 | 7.036 |
| 5. Bayan | 2.966 | 405 | 2.976 | 6.878 |
| Lombok Utara | 16.460 | 4.023 | 9.197 | 32.350 |

Sumber: Dinas Pengendalian Penduduk, KB dan Pemdes Kabupaten Lombok Utara

Source: *Population Control and Family Planning Office of Lombok Utara Regency*

Tabel 4.2.12 Jumlah Peserta KB Baru Menurut Kecamatan dan Jenis Konstrasepsi di Kabupaten Lombok Utara, 2017
Number of New Acceptor of Family Planning by Subistrict and Type of Contraception in Lombok Utara Regency, 2017

| Kecamatan Subdistrict | PPM | Peserta KB Aktif Family Planning Participants | | | |
|--------------------------|--------------|--|-----------|----------|------------------|
| | | IUD | MOW | MOP | Kondom Condom |
| (1) | (2) | (3) | (4) | (5) | (6) |
| 1. Pemenang | 1.301 | 35 | 1 | - | 5 |
| 2. Tanjung | 1.920 | 239 | 23 | - | - |
| 3. Gangga | 1.467 | 30 | 1 | - | 20 |
| 4. Kayangan | 2.026 | 37 | - | - | 3 |
| 5. Bayan | 1.894 | 43 | 3 | - | 23 |
| Lombok Utara | 8.608 | 384 | 28 | 0 | 51 |

Sumber: Dinas Pengendalian Penduduk, KB dan Pemdes Kabupaten Lombok Utara

Source: Population Control and Family Planning Office of Lombok Utara Regency

Tabel 4.2.12 Lanjutan
Table Continued

| Kecamatan <i>Subdistrict</i> | Peserta KB Aktif <i>Family Planning Participants</i> | | | JUMLAH <i>TOTAL</i> |
|---------------------------------|---|--------------------|--------------------------|------------------------|
| | Suntik <i>Injection</i> | PIL <i>Pill</i> | Implan <i>Implant</i> | |
| (1) | (7) | (8) | (9) | |
| 1. Pemenang | 621 | 79 | N/A | 828 |
| 2. Tanjung | 701 | 70 | N/A | 1.193 |
| 3. Gangga | 732 | 74 | N/A | 981 |
| 4. Kayangan | 978 | 274 | N/A | 1.489 |
| 5. Bayan | 724 | 145 | N/A | 1.213 |
| Lombok Utara | 3.756 | 642 | N/A | 5.704 |

Sumber: Dinas Pengendalian Penduduk, KB dan Pemdes Kabupaten Lombok Utara

Source: Population Control and Family Planning Office of Lombok Utara Regency

4.3 AGAMA/RELIGION

Tabel 4.3.1 Jumlah Penduduk Menurut Kecamatan dan Agama yang Dianut di Kabupaten Lombok Utara, 2017
Table *Population by Subdistrict and Religion in Lombok Utara Regency, 2017*

| Kecamatan <i>Subdistrict</i> | Islam <i>Islam</i> | Kristen Protestan <i>Christiant</i> | Katolik <i>Catholic</i> | Hindu <i>Hindu</i> | Budha <i>Buddha</i> | Jumlah <i>Total</i> |
|---------------------------------|-----------------------|---|----------------------------|-----------------------|------------------------|------------------------|
| (1) | (2) | (3) | (4) | (5) | (6) | (7) |
| 1. Pemenang | 35.701 | 67 | - | 1.013 | 937 | 37.718 |
| 2. Tanjung | 42.661 | 26 | 13 | 4.494 | 5.185 | 52.379 |
| 3. Gangga | 39.685 | 7 | 6 | 1.207 | 2.882 | 43.787 |
| 4. Kayangan | 41.728 | - | - | 1.145 | 20 | 42.893 |
| 5. Bayan | 45.266 | 7 | - | 1.163 | 311 | 46.747 |
| Jumlah/Total | 205.041 | 107 | 19 | 9.022 | 9.335 | 223.524 |

Sumber: Kantor Kementerian Agama Kabupaten Lombok Utara
 Source: *Ministry of Religion Office of Lombok Utara Regency*

Tabel 4.3.2 Jumlah Tempat Peribadatan Menurut Kecamatan di Kabupaten Lombok Utara, 2017
Number of Worship Facilities by Subdistrict in Lombok Utara Regency, 2017

| Kecamatan Subdistrict | Masjid Mosque | Mushola Mushola | Gereja Protestan Christian Church | Gereja Katholik Catholic Church | Pura Temple | Vihara Vihara |
|--------------------------|------------------|--------------------|--|--|----------------|------------------|
| (1) | (2) | (3) | (4) | (5) | (6) | (7) |
| 1. Pemenang | 35 | 35 | - | - | 1 | 2 |
| 2. Tanjung | 72 | 70 | - | - | 10 | 13 |
| 3. Gangga | 61 | 92 | - | - | 4 | 9 |
| 4. Kayangan | 75 | 64 | - | - | 3 | - |
| 5. Bayan | 81 | 66 | - | - | 7 | 3 |
| Jumlah/Total | 324 | 327 | - | - | 25 | 27 |

Sumber: Kantor Kementerian Agama Kabupaten Lombok Utara
 Source: Ministry of Religion Office of Lombok Utara Regency

Tabel 4.3.3 Jumlah Pernikahan Menurut Kecamatan di Kabupaten Lombok Utara, 2017
Table *Number of Mariagges by Subdistrict in Lombok Utara Regency, 2017*

| Kecamatan Subdistrict | Nikah Marriages |
|--------------------------|--------------------|
| (1) | (2) |
| 1. Pemenang | 506 |
| 2. Tanjung | 431 |
| 3. Gangga | 481 |
| 4. Kayangan | 525 |
| 5. Bayan | 631 |
| Jumlah/Total | 2.574 |

Sumber: Kantor Kementerian Agama Kabupaten Lombok Utara
 Source: *Ministry of Religion Office of Lombok Utara Regency*

Tabel 4.3.4 Jumlah Pemberangkatan Jemaah Haji Menurut Kecamatan dan Jenis Kelamin di Kabupaten Lombok Utara, 2017
Table *Number of Hajj Pilgrims Departured by Subdistrict and Sex in Lombok Utara Regency, 2017*

| Kecamatan Subdistrict | Berangkat/Departed | | | Kembali Return | Meninggal Died | Bermukim Living |
|--------------------------|--------------------|---------------------|-----------------|-------------------|-------------------|--------------------|
| | Laki-Laki Male | Perempuan Female | Jumlah Total | | | |
| (1) | (2) | (3) | (4) | (5) | (6) | (7) |
| 1. Pemenang | 4 | 6 | 10 | 10 | - | - |
| 2. Tanjung | 11 | 10 | 21 | 21 | - | - |
| 3. Gangga | 11 | 8 | 19 | 18 | 1 | - |
| 4. Kayangan | 11 | 10 | 21 | 21 | - | - |
| 5. Bayan | 3 | 1 | 4 | 4 | - | - |
| Jumlah/Total | 40 | 35 | 75 | 74 | 1 | - |

Sumber: Kantor Kementerian Agama Kabupaten Lombok Utara
 Source: Ministry of Religion Office of Lombok Utara Regency

Tabel 4.3.5 Jumlah Majelis Taklim Dan Pengajian Menurut Kecamatan di Kabupaten Lombok Utara, 2017
Number of Religion Discussion Groups by Subdistrict in Lombok Utara Regency, 2017

| Kecamatan <i>Subdistrict</i> | Majelis Taklim <i>Religion Assemby</i> | Pengajian Umum <i>General Discussion of Religion</i> | TPQ <i>Quran Education</i> | Pengajian Khusus Anak <i>Children General Discussion of Religion</i> |
|---------------------------------|---|---|-------------------------------|---|
| (1) | (2) | (3) | (4) | (5) |
| 1. Pemenang | 18 | - | 26 | 6 |
| 2. Tanjung | 40 | 4 | 67 | 9 |
| 3. Gangga | 43 | 3 | 51 | - |
| 4. Kayangan | 53 | - | 118 | 14 |
| 5. Bayan | 4 | 3 | 130 | - |
| Jumlah/Total | 158 | 10 | 392 | 29 |

Sumber: Kantor Kementerian Agama Kabupaten Lombok Utara
 Source: Ministry of Religion Office of Lombok Utara Regency

Tabel 4.3.6 Jumlah Tanah Wakaf Menurut Kecamatan di Kabupaten Lombok Utara, 2017
Table *Number of Waqf Land by Subdistrict in Lombok Utara Regency, 2017*

| Kecamatan Subdistrict | Lokasi Location | | Bersertifikat Certified | | Belum Bersertifikat Uncertified | |
|--------------------------|--------------------|--------------------------------|----------------------------|--------------------------------|------------------------------------|--------------------------------|
| | Jumlah Total | Luas Area (m ²) | Jumlah Total | Luas Area (m ²) | Jumlah Total | Luas Area (m ²) |
| (1) | (2) | (3) | (4) | (5) | (6) | (7) |
| 1. Pemenang | 66 | 75.208 | 42 | 50.638 | 24 | 24.570 |
| 2. Tanjung | 149 | 3.436.010 | 59 | 3.366.389 | 90 | 69.621 |
| 3. Gangga | 197 | 345.325 | 139 | 183.832 | 58 | 161.493 |
| 4. Kayangan | 164 | 325.078 | 83 | 151.695 | 81 | 173.383 |
| 5. Bayan | 90 | 1.182.921 | 60 | 296.209 | 30 | 886.712 |
| Jumlah Total | 666 | 5.364.542 | 383 | 3.897.068 | 283 | 1.315.779 |

Sumber: Kantor Kementerian Agama Kabupaten Lombok Utara
 Source: Ministry of Religion Office of Lombok Utara Regency

4.4 KRIMINALITAS/CRIME

Tabel 4.4.1 Jumlah Kantor Polisi dan Pos Polisi Menurut Kecamatan di Kabupaten Lombok Utara, 2017
Table *Number of Police Office and Police Station by Subdistrict in Lombok Utara Regency, 2017*

| Kecamatan <i>Subdistrict</i> | Kepolisian Sektor <i>Subdistrict Police Office</i> | Pos Polisi <i>Police Station</i> |
|---------------------------------|---|-------------------------------------|
| (1) | (2) | (3) |
| 1. Pemenang | 1 | 1 |
| 2. Tanjung | 1 | - |
| 3. Gangga | 1 | - |
| 4. Kayangan | 1 | - |
| 5. Bayan | 1 | - |
| Jumlah/Total | 5 | 1 |

Sumber: Kepolisian Resort Lombok Utara

Source: *Police Resort of Lombok Utara*

Tabel 4.4.2 Jumlah Kecelakaan Lalu Lintas dan Kerugian Materi Menurut Kecamatan di Kabupaten Lombok Utara, 2017
Number of Traffic Accident and Material Lost by Subdistrict in Lombok Utara Regency, 2017

| Kecamatan <i>Subdistrict</i> | Jumlah Kecelakaan <i>Number of Traffic Accident</i> | Kerugian Materi <i>Material Lost</i> (rupiah) |
|---------------------------------|--|---|
| (1) | (2) | (3) |
| 1. Pemenang | 11 | 72.200.000 |
| 2. Tanjung | 6 | 15.300.000 |
| 3. Gangga | 3 | 6.000.000 |
| 4. Kayangan | 3 | 3.000.000 |
| 5. Bayan | 12 | 26.300.000 |
| Jumlah/Total | 35 | 122.800.000 |

Sumber: Kepolisian Resort Lombok Utara

Source: Police Resort of Lombok Utara

Tabel 4.4.3 Jumlah Kecelakaan Lalu Lintas Menurut Kecamatan dan Korban Kecelakaan di Kabupaten Lombok Utara, 2017
Number of Traffic Accident by Subdistrict and Accident Victim in Lombok Utara Regency, 2017

| Kecamatan Subdistrict | Korban Kecelakaan/Accident Victim | | |
|--------------------------|-----------------------------------|------------------------------|-----------------------------|
| | Meninggal Died | Luka Berat Serious Injury | Luka Ringan Minor Injury |
| (1) | (2) | (3) | (4) |
| 1. Pemenang | 7 | 1 | 39 |
| 2. Tanjung | 4 | - | 4 |
| 3. Gangga | 3 | - | 8 |
| 4. Kayangan | 1 | 1 | 3 |
| 5. Bayan | 5 | - | 18 |
| Jumlah/Total | 20 | 2 | 72 |

Sumber: Kepolisian Resort Lombok Utara

Source: Police Resort of Lombok Utara

Tabel 4.4.4 Jumlah Pelanggaran Lalu Lintas Menurut Kecamatan dan Jenis Kelamin di Kabupaten Lombok Utara, 2017
Number of Traffic Violation by Subdistrict and Sex in Lombok Utara Regency, 2017

| Kecamatan <i>Subdistrict</i> | Jumlah Pelanggaran Lalu Lintas <i>Number of Traffic Violation</i> | | |
|---------------------------------|--|----------------------------|------------------------|
| | Laki-Laki <i>Male</i> | Perempuan <i>Female</i> | Jumlah <i>Total</i> |
| (1) | (2) | (3) | (4) |
| 1. Pemenang | 39 | 7 | 46 |
| 2. Tanjung | 6 | 2 | 8 |
| 3. Gangga | 8 | 3 | 11 |
| 4. Kayangan | 5 | 0 | 5 |
| 5. Bayan | 20 | 3 | 23 |
| Jumlah/Total | 78 | 15 | 93 |

Sumber: Kepolisian Resort Lombok Utara

Source: Police Resort of Lombok Utara

Tabel 4.4.5 Jumlah Pelanggaran Lalu Lintas Menurut Kecamatan dan Jenis Pelanggaran di Kabupaten Lombok Utara, 2017
Number of Traffic Violation by Subdistrict and Violation Type in Lombok Utara Regency, 2017

| Kecamatan Subdistrict | Tanpa SIM Without Driving Licence | Tanpa STNK Without Vehicle Registration Certificate | Tanpa Helm Without Helmet | Kelengkapan Kendaraan Completeness of Vehicle | Rambu Lalu Lintas Traffic Sign |
|--------------------------|--|---|------------------------------------|--|--|
| (1) | (2) | (3) | (4) | (5) | (6) |
| 1. Pemenang | 38 | 4 | 10 | - | - |
| 2. Tanjung | 7 | 1 | 7 | - | - |
| 3. Gangga | 3 | - | 5 | - | - |
| 4. Kayangan | 4 | 2 | 3 | - | - |
| 5. Bayan | 18 | 2 | 18 | - | - |
| Jumlah/Total | 70 | 9 | 43 | - | - |

Sumber: Kepolisian Resort Lombok Utara

Source: Police Resort of Lombok Utara

4.5 KEMISKINAN/POVERTY

Tabel 4.5.1 Garis Kemiskinan dan Penduduk Miskin di Kabupaten Lombok Utara, 2010-2017
Table *Poverty Line and Number of Poor People in Lombok Utara Regency, 2010–2017*

| Tahun Year | Garis Kemiskinan Poverty Line (Rupiah) | Penduduk Miskin Number of Poor People | |
|---------------|--|--|--------------------------|
| | | Jumlah Total (000) | Persentase Percentage |
| (1) | (2) | (3) | (4) |
| 2010 | 261.819 | 86,34 | 43,14 |
| 2011 | 287.307 | 79,54 | 39,27 |
| 2012 | 315.276 | 73,48 | 35,97 |
| 2013 | 332.073 | 75,45 | 35,87 |
| 2014 | 347.150 | 72,19 | 34,27 |
| 2015 | 363.367 | 72,28 | 34,13 |
| 2016 | 387.265 | 71,02 | 33,21 |
| 2017 | 398.702 | 69,24 | 32,06 |

Sumber : Survei Sosial Ekonomi Nasional
 Source : National Social Economic Survey

Tabel 4.5.2 Indeks Keparahan dan Indeks Kedalaman Kemiskinan di Kabupaten Lombok Utara, 2010-2017
Table *Index Depth of Poverty and Index of Severity of Poverty in Lombok Utara Regency, 2010–2017*

| Tahun Year | Indeks Kedalaman Kemiskinan <i>Index Depth of Poverty</i> (P1) | Indeks Keparahan Kemiskinan <i>Index of Severity of Poverty</i> (P2) |
|---------------|--|--|
| (1) | (2) | (3) |
| 2010 | 9,33 | 2,73 |
| 2011 | 8,07 | 2,36 |
| 2012 | 7,51 | 2,25 |
| 2013 | 7,64 | 2,37 |
| 2014 | 7,28 | 2,26 |
| 2015 | 7,50 | 2,61 |
| 2016 | 7,06 | 2,22 |
| 2017 | 7,63 | 2,57 |

Sumber : Survei Sosial Ekonomi Nasional
 Source : *National Social Economic Survey*

4.6 PERADILAN/*JUSTICE*

Tabel 4.6.1 Jumlah Perkara Perceraian yang Diputuskan Pada Pengadilan Agama Giri Menang Menurut Kecamatan di Kabupaten Lombok Utara, 2017
Number of Divorce Case Decided on Giri Menang Religious Courts by Subdistrict in Lombok Utara Regency, 2017

| Kecamatan <i>Subdistrict</i> | Jumlah Perkara <i>Number Of Cases</i> |
|---------------------------------|--|
| (1) | (2) |
| 1. Pemenang | 65 |
| 2. Tanjung | 60 |
| 3. Gangga | 63 |
| 4. Kayangan | 59 |
| 5. Bayan | 40 |
| Jumlah/Total | 287 |

Sumber: Pengadilan Agama Giri Menang
 Source: *Religious Courts of Giri Menang*

Tabel 4.6.2 Jumlah Perkara Itsbat Nikah yang Diputuskan Pada Pengadilan Agama Giri Menang Menurut Kecamatan di Kabupaten Lombok Utara , 2017
Number of Case be Accepted in Giri Menang Religious Courts by Subdistrict in Lombok Utara Regency, 2017

| Kecamatan Subdistrict | Jumlah Perkara Number Of Cases |
|--------------------------|-----------------------------------|
| (1) | (2) |
| 1. Pemenang | 128 |
| 2. Tanjung | 130 |
| 3. Gangga | 128 |
| 4. Kayangan | 128 |
| 5. Bayan | 120 |
| Jumlah/Total | 634 |

Sumber: Pengadilan Agama Giri Menang

Source: Religious Courts of Giri Menang

4.7 SOSIAL LAINNYA/OTHER SOCIAL

Tabel 4.7.1 Jumlah Bencana Alam yang Terjadi Menurut Kecamatan di Kabupaten Lombok Utara, 2017
Number of Natural Disaster that Occured by Subdistrict in Lombok Utara Regency, 2017

| Kecamatan <i>Subdistrict</i> | Jenis Bencana <i>Type of Disaster</i> | Jumlah Kejadian <i>Number of Occurrences</i> | Jumlah Korban <i>Number of Victim</i> | |
|---------------------------------|--|--|--|----------------------------------|
| | | | Jiwa <i>Person</i> | Material <i>Material (Rp)</i> |
| (1) | (2) | (3) | (4) | (5) |
| 1. Pemenang | Banjir/ <i>Flood</i> | 1 | 12 | 75.000.000 |
| | Longsor/ <i>Land Slide</i> | 2 | - | - |
| | Kekeringan/ <i>Drought</i> | 3 | - | 9.540.000 |
| 2. Tanjung | Kekeringan/ <i>Drought</i> | 15 | - | 34.560.000 |
| 3. Gangga | Puting Beliung/ <i>Tornado</i> | 1 | 21 | 35.000.000 |
| | Kekeringan/ <i>Drought</i> | 3 | - | 9.000.000 |
| 4. Kayangan | Puting Beliung/ <i>Tornado</i> | 1 | 12 | 60.000.000 |
| | Kekeringan/ <i>Drought</i> | 9 | - | 35.460.000 |
| 5. Bayan | Puting Beliung/ <i>Tornado</i> | 1 | 15 | 45.000.000 |
| | Kekeringan/ <i>Drought</i> | 13 | - | 91.440.000 |
| Jumlah/Total | | 46 | 60 | 395.000.000 |

Sumber: BPBD Kabupaten Lombok Utara

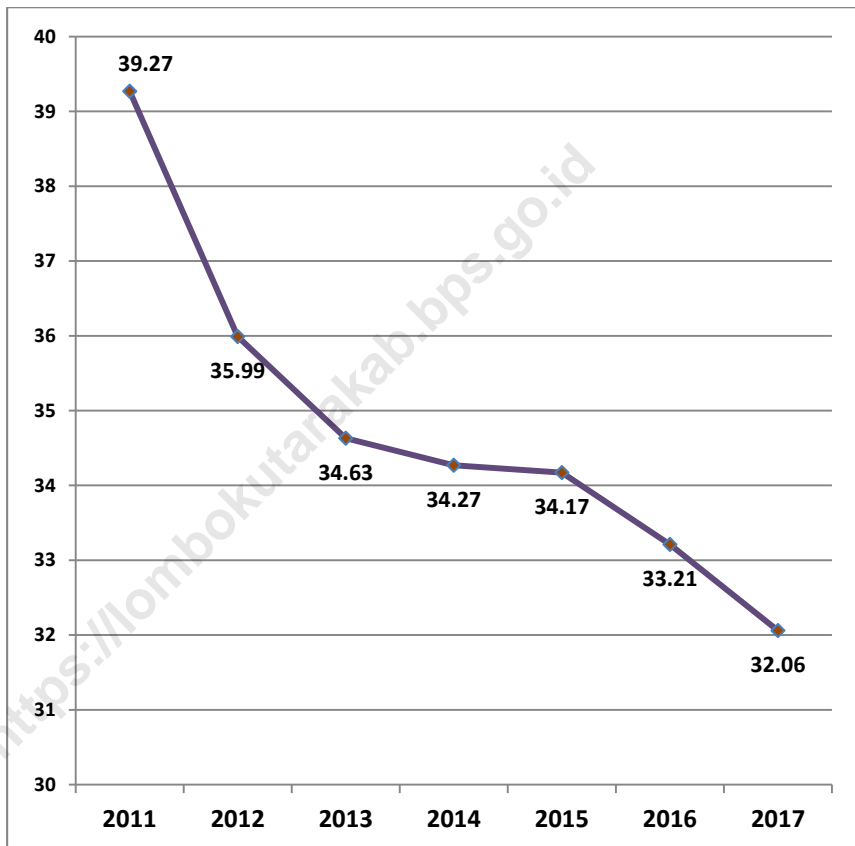
Source: Regional Disaster Management Agency of Lombok Utara Regency

Tabel 4.7.2 Jumlah Penempatan Tenaga Kerja Indonesia (TKI) Luar Negeri Menurut Kecamatan dan Jenis Kelamin di Kabupaten Lombok Utara, 2017
Number of Placement Indonesian Labor Abroad by Subdistrict and Sex in Lombok Utara Regency, 2017

| Kecamatan <i>Subdistrict</i> | Tenaga Kerja Indonesia | | |
|---------------------------------|--------------------------|----------------------------|------------------------|
| | Laki-Laki <i>Male</i> | Perempuan <i>Female</i> | Jumlah <i>Total</i> |
| (1) | (2) | (3) | (4) |
| 1 Pemenang | 14 | 2 | 16 |
| 2 Tanjung | 50 | 46 | 96 |
| 3 Gangga | 278 | 76 | 354 |
| 4 Kayangan | 158 | 183 | 341 |
| 5 Bayan | 173 | 28 | 201 |
| Lombok Utara | 673 | 335 | 1.008 |

Sumber: Dinas Tenaga Kerja, Penanaman Modal dan Pelayanan Satu Pintu Lombok Utara
 Source: *Manpower, Investment and One Stop Service Office of Lombok Utara Regency*

Gambar 4 Perkembangan Persentase Penduduk Miskin di Kabupaten Lombok Utara, 2011-2017
Picture **Growth of Poor Percentage People in Lombok Utara Regency, 2011-2017**



5

PERTANIAN
AGRICULTURE

<https://lombokutarakab.lombok.go.id>

PENJELASAN TEKNIS**TECHNICAL NOTES**

1. **Lahan sawah** adalah lahan pertanian yang berpetak-petak dan dibatasi oleh pematang (galangan), saluran untuk menahan/ menyalurkan air, yang biasanya ditanami padi sawah tanpa memandang dari mana diperoleh atau status lahan tersebut. Lahan yang dimaksud termasuk lahan yang terdaftar di Pajak Bumi Bangunan, luran Pembangunan Daerah, lahan bengkok, lahan serobotan, lahan rawa yang ditanami padi dan lahan bekas tanaman tahunan yang telah dijadikan sawah, baik yang ditanami padi, palawija atau tanaman semusim lainnya.
 2. **Tegal/Kebun** adalah lahan pertanian bukan sawah (lahan kering) yang ditanami tanaman semusim atau tahunan dan terpisah dengan halaman sekitar rumah serta penggunaannya tidak berpindah pindah.
1. **Wetland** is agricultural land that separated by small dykes to resist water, where the main crop is usually wetland paddy without considering where it is got from or the status of the land. It includes the land that is registered at land income tax office, regional development contribution, 'bengkok' land, illegal ownership, swamps for rice cultivation, and annual crop land mark that has been used as rice field, which are both planted with paddy, secondary crops or the other seasonal crops.
 2. **Dry field/Garden** is an dryland (unirrigated land) which is planted with seasonal or annual crops and separately from the yard around the house without shifting

3. **Ladang/Huma** adalah lahan pertanian bukan sawah (lahan kering) yang biasanya ditanami tanaman semusim dan penggunaannya hanya semusim atau dua musim, kemudian akan ditinggalkan bila sudah tidak subur lagi (berpindah-pindah). Kemungkinan lahan ini beberapa tahun kemudian akan dikerjakan kembali jika sudah subur.
4. **Lahan yang sementara tidak diusahakan** adalah lahan yang biasanya diusahakan tetapi untuk sementara (lebih dari 1 (satu) tahun tetapi kurang dari atau sama dengan 2 (dua) tahun) tidak diusahakan, termasuk lahan sawah yang tidak diusahakan selama lebih dari 2 (dua) tahun.
5. Data produksi padi dan palawija yang disajikan adalah dalam kualitas: gabah kering giling (padi), pipilan kering (jagung), biji kering (kedelai dan kacang
3. ***Unirrigated agricultural field /Shifting cultivation land*** is dryland (unirrigated land) that usually is cultivated for seasonal crops and utilized only for one or two seasons, then it will be left when it is not fertile (shifting). Maybe, this land will be used again in a few years if it has been fertile.
4. ***Temporarily unused land*** is land that is regularly used but temporarily (more than a year but less or equal than twoyears) is unused, it includes wetland that is not cultivated more than two years.
5. ***Production of paddy and secondary crops data are presented in the form of: dry unhusked rice (paddy), dry loose maize (maize), dry shells crops (soybeans and peanuts), and fresh roots (cassava and sweet potatoes).***

tanah), dan umbi basah (ubi kayu dan ubi jalar).

6. **Tanaman sayuran dan buah-buahan semusim**

Tanaman sayuran semusim adalah tanaman sumber vitamin, garam mineral dan lain-lain yang dikonsumsi dari bagian tanaman yang berupa daun, bunga, buah, dan umbinya, yang berumur kurang dari satu tahun.

Tanaman buah-buahan semusim adalah tanaman sumber vitamin, garam mineral, dan lain-lain yang dikonsumsi dari bagian tanaman yang berupa buah, berumur kurang dari satu tahun, tidak berbentuk pohon/rumpun tetapi menjalar dan berbatang lunak.

7. **Tanaman buah-buahan dan sayuran tahunan**

Tanaman buah-buahan tahunan adalah tanaman sumber vitamin, garam mineral, dan lain-lain yang dikonsumsi dari bagian tanaman yang berupa buah dan merupakan tanaman tahunan.

6. ***Seasonal vegetable and fruit plants***

Seasonal vegetable plants are plants which are the sources of vitamin, mineral salt, etc, consumed from the part of the plant in the form of leaf, flower, fruit, and root with the age of less than one year.

Seasonal fruit plants are plants which are the sources of vitamin, mineral salt, etc, consumed from the part of the plant in the form of fruits. These plants are creeps with the age of less than one year.

7. ***Annual fruit and vegetable plants***

Annual fruit plants are plants which are the sources of vitamin, contained mineral salt, etc, consumed from the part of plant in the form of fruit and more than one year of age.

Annual vegetable plants are plants which are the sources of

Tanaman sayuran tahunan adalah tanaman sumber vitamin, garam mineral, dan lain-lain yang dikonsumsi dari bagian tanaman yang berupa daun dan atau buah yang berumur lebih dari satu tahun.

8. **Luas panen tanaman hortikultura** adalah luas tanaman sayuran, buah-buahan, biofarmaka, dan tanaman hias yang diambil hasilnya/dipanen pada periode pelaporan.

9. **Luas panen untuk tanaman sayuran** adalah luas tanaman yang dipanen sekaligus/habis/dibongkar dan luas tanaman yang dipanen berkali-kali (lebih dari satu kali)/belum habis.

Tanaman yang dipanen sekaligus/ habis/dibongkar adalah tanaman yang sehabis panen langsung dibongkar/dicabut, terdiri dari bawang merah, bawang putih, bawang daun, kentang,

vitamin, contained mineral salt, etc, consumed from the part of the plant in the form of vegetable and more than one year of age.

8. **Harvested area of horticulture** is area which vegetable, fruit, medicinal and ornamental plant of crop harvested during the period of report.

9. **Harvested area of vegetables** is area of entirely plant harvested/demolished and plant harvested several times/undemolished.

Entirely plants harvested/ demolished are plants usually harvested once and demolished to be substituted by other plants, consisting of: shallots, garlic, leeks, potato, cabbage, cauli flower, mustard green, carrots, chinese radish, and red kidney beans.

kol/kubis, kembang kol, petersai/sawi, wortel, lobak, dan kacang merah.

Tanaman yang dipanen berkali-kali (lebih dari satu kali)/belum habis adalah tanaman yang pemanenannya lebih dari satu kali dan biasanya dibongkar apabila panen terakhir sudah tidak memadai lagi, terdiri dari: kacang panjang, cabe besar, cabe rawit, jamur, tomat, terung, buncis, ketimun, labu siam, kangkung, bayam, melon, semangka, dan blewah.

10. Produksi hortikultura adalah hasil menurut bentuk produk dari setiap tanaman sayuran, buah-buahan, biofarmaka dan tanaman hias yang diambil berdasarkan luas yang dipanen/tanaman yang menghasilkan pada bulan/triwulan laporan.

11. Kawasan hutan adalah wilayah tertentu yang berupa hutan, yang ditunjuk dan atau ditetapkan

Plants harvested several times/ undemolished are plants usually harvested more than once and demolished in the case that the last harvest was economically not profitable. They consist of : yard long beans, chili, small chili, mushroom, tomatoes, egg plant, fresh beans, cucumber, pumpkin/chajota, swamp cabbage, spinach, melon, watermelon, and blewah .

10. *Horticulture production is the standard production quantity form of vegetable, fruit, medicinal and ornamental plant based on harvested area/the number of production plants reported monthly/quarterly.*

11. *Forest Area is a specific territory of forest ecosystem determined and or decided by the government as a permanent*

oleh pemerintah untuk dipertahankan keberadaannya sebagai hutan tetap. Hal ini untuk menjamin kepastian hukum mengenai status kawasan hutan, letak batas dan luas suatu wilayah tertentu yang sudah ditunjuk menjadi kawasan hutan tetap.

12. Kawasan Suaka Alam (KSA) adalah kawasan dengan ciri khas tertentu, baik di darat maupun di perairan yang mempunyai fungsi pokok sebagai kawasan pengawetan keanekaragaman tumbuhan dan satwa serta ekosistemnya, yang juga berfungsi sebagai wilayah sistem penyangga kehidupan.

13. Berdasarkan Undang-Undang No. 41 Tahun 1999 tentang Kehutanan, kawasan hutan dibagi ke dalam kelompok Hutan Konservasi, Hutan Lindung, dan Hutan Produksi.

forest. Such decision is important to maintain the size of forest area and to ensure its legitimation and boundary demarcation of permanent forest.

12. *A Sanctuary Reserve Area is a specific terrestrial or aquatic area having specific criteria for preserving biodiversity plant and animal as well as ecosystem, which also serve as life support system.*

13. *In accordance to the Act on Forestry No. 41/1999, forest area is categorized as Conservation Forest, Protection Forest and Production Forest.*

14. *Conservation Forest is a forest area having specific characteristic established for*

14. Hutan Konservasi adalah kawasan hutan dengan ciri khas tertentu, yang mempunyai fungsi pokok pengawetan keanekaragaman tumbuhan dan satwa serta ekosistemnya.
15. Hutan Lindung adalah kawasan hutan yang mempunyai fungsi pokok sebagai perlindungan sistem penyangga kehidupan untuk mengatur tata air, mencegah banjir, mengendalikan erosi, mencegah intrusi air laut, dan memelihara kesuburan tanah.
16. Hutan Produksi adalah kawasan hutan yang mempunyai fungsi pokok memproduksi hasil hutan. Hutan produksi terdiri dari Hutan Produksi Tetap (HP), Hutan Produksi Terbatas (HPT), dan Hutan Produksi yang dapat dikonversi.
17. Data statistik perikanan merupakan data sekunder yang bersumber dari Dinas Peternakan Kabupaten Lombok Utara.
- the purposes of conservation of animal and plant species as well as their ecosystem.*
15. *Protection Forest is a forest area designated to serve life support system, maintain hydrological system, prevent of flood, erosion control, seawater intrusion, and maintain soil fertility.*
16. *Production Forest is a forest area designated mainly to promote sustainable forest production. Production forest is classified as permanent production forest, limited production forest, and convertible production forest.*
17. *Fishery Statistics are secondary data obtained from the Sea and Fishery Services of Lombok Utara Regency Fishery statistics are categorized into capture fisheries and aquaculture.*

AGRICULTURE

Statistik perikanan dibedakan atas data Perikanan Tangkap dan Perikanan Budidaya. Perikanan Tangkap diklasifikasikan atas penangkapan ikan di laut dan penangkapan ikan di perairan umum. Perikanan Budidaya diklasifikasikan atas jenis budidaya yaitu budidaya laut, tambak, kolam, karamba, jaring apung, dan sawah.

ULASAN

Tanaman pangan terutama padi/beras menjadi komoditas yang sangat strategis karena merupakan bahan makanan pokok bagi bangsa Indonesia. Sehingga peningkatan kinerja pertanian tanaman pangan menjadi salah satu andalan untuk menjaga, memelihara dan meningkatkan ketahanan pangan di Indonesia.

Luas lahan di Kabupaten Lombok Utara masih didominasi oleh lahan bukan sawah seluas 49.205 hektar. Untuk lahan sawah sebagian besar sudah merupakan lahan irigasi. Dengan total 8.173 hektar, sedangkan

Capture fisheries are further classified into marine capture fisheries and inland open water capture fisheries. Aquaculture are further classified into several types of culture: marine culture, brackish water pond, fresh water pond, cage, floating net, and fish breeding in paddy fields.

DESCRIPTION

Food crops, especially rice / rice into a commodity that is very strategic because it is a staple food for the people of Indonesia. Thus improving the performance of food crops become one of the mainstays to establish, maintain and improve food security in Indonesia.

The land area in Lombok Utara still dominated by dry land / garden area of 49.205 hectares. For most of the paddy fields is already irrigated lands. With a total of 8.173 hectares, while the non-irrigated rice field area of 1.158 hectares.

lahan sawah non irigasi seluas 1.158 hektar.

Data luas panen tanaman palawija yang tercatat disini adalah jagung, kedelai, kacang tanah, kacang hijau, ubi kayu dan ubi jalar.

Jika dilihat dari luas panen maka jagung dan ubi kayu masih mendominasi tanaman palawija selama tahun 2017. Luas panen tanaman jagung selama tahun 2017 tercatat seluas 9.143,8 Ha, kemudian yang terbesar kedua adalah kacang tanah dengan luas panen 2.944,6 Ha. Luas panen kedua komoditas ini jauh lebih luas dibandingkan dengan luas panen jenis palawija lain. Produksi tanaman palawija lain, selama tahun 2017 lebih jelas perkembangannya pada Tabel 5.1.3

Harvest area crops listed here are corn, soybeans, peanuts, green beans, cassava and sweet potatoes.

If seen from the harvest area of corn and cassava still dominates crops during 2017. Harvest area corn plants during 2017 recorded an area of 9.143,8 Ha, then the second largest peanuts harvest area of 9.143,8 Ha. second harvest of this commodity is much broader than broadly crop types other crops. Production of other crops, during 2017 more clear progress in Table 5.1.3.

5.1 TANAMAN PANGAN/*FOOD CROPS*

Tabel 5.1.1 Luas Lahan Sawah Menurut Kecamatan dan Jenis Pengairan Kabupaten Lombok Utara, 2017
Table Area of Rice Field by Subdistrict and Type of Irrigation in Lombok Utara Regency, 2017

| Kecamatan <i>Subdistrict</i> | Irigasi <i>Irrigation</i> (Ha) | Non Irigasi <i>Non Irrigation</i> (Ha) | Jumlah <i>Total</i> (Ha) |
|---------------------------------|--------------------------------------|--|--------------------------------|
| (1) | (2) | (3) | (4) |
| 1. Pemenang | 400 | 17 | 417 |
| 2. Tanjung | 703 | 8 | 711 |
| 3. Gangga | 1.238 | 38 | 1.276 |
| 4. Kayangan | 2.549 | 696 | 3.245 |
| 5. Bayan | 3.283 | 399 | 3.682 |
| Lombok Utara | 8.173 | 1.158 | 9.331 |

Sumber: Dinas Ketahanan Pangan dan Pertanian Kabupaten Lombok Utara
 Source: *Food Endurance and Agriculture Office of Lombok Utara Regency*

Tabel 5.1.2 Luas Lahan Pertanian Berdasarkan Jenis Pemanfaatan Menurut Kecamatan di Kabupaten Lombok Utara (Ha), 2017
Table *Extent of Agricultural Land by Type of Use by Subdistrict in Lombok Utara Regency (Ha), 2017*

| Kecamatan Subdistrict | Sawah | Bukan Sawah | Lahan Non Pertanian | Jumlah |
|--------------------------|--------------|----------------|------------------------|---------------|
| (1) | (2) | (3) | (4) | (5) |
| 1. Pemenang | 417 | 6.851 | 858 | 8.121 |
| 2. Tanjung | 711 | 10.319 | 534 | 11.564 |
| 3. Gangga | 1.276 | 8.224 | 6.273 | 15.738 |
| 4. Kayangan | 3.245 | 3.765 | 5.971 | 12.635 |
| 5. Bayan | 3.682 | 20.046 | 268 | 29.283 |
| Lombok Utara | 9.331 | 49.205 | 29.283 | 72.440 |

Sumber: Dinas Ketahanan Pangan dan Pertanian Kabupaten Lombok Utara
 Source: Food Endurance and Agriculture Office of Lombok Utara Regency

Tabel 5.1.3 Luas Panen, Rata-Rata Produksi, Jumlah Produksi Tanaman Pangan di Kabupaten Lombok Utara, 2017
Harvested Area, Yield Rate, and Production of Food Crop in Lombok Utara Regency, 2017

| Komoditas Comodity | Luas Panen Harvested Area (Ha) | Rata-rata Produksi Yield Rate (Kw/Ha) | Produksi Production (Ton) |
|--------------------------------------|---|--|---------------------------------|
| (1) | (2) | (3) | (4) |
| 1. Padi Sawah/ <i>Wetland Paddy</i> | 10.757,800 | 59,718 | 64.243,100 |
| 2. Padi Ladang/ <i>Dryland Paddy</i> | 1.114,000 | 39,314 | 4.379,560 |
| Total Padi/ <i>Paddy Total</i> | 11.871,800 | 57,803 | 68.622,560 |
| 3. Jagung/ <i>Corn</i> | 9.143,800 | 66,820 | 62.534,170 |
| 4. Kedelai/ <i>Soy Bean</i> | - | - | - |
| 5. Kacang Tanah/ <i>Peanut</i> | 2.944,600 | 28,794 | 8.478,550 |
| 6. Ubi Kayu/ <i>Cassava</i> | 331,000 | 194,558 | 6.439,880 |
| 7. Ubi Jalar/ <i>Sweet Potato</i> | 85,200 | 65,85 | 561,040 |
| 8. Kacang Hijau/ <i>Green Bean</i> | 16,400 | 8,146 | 13,366 |

Sumber: Dinas Ketahanan Pangan dan Pertanian Kabupaten Lombok Utara

Source: *Food Endurance and Agriculture Office of Lombok Utara Regency*

Keterangan: Data diatas dikutip dari Laporan Tahunan 2017 Dinas Ketahanan Pangan dan Pertanian Kabupaten Lombok Utara (Data diolah)

5.2 PERKEBUNAN/PLANTATION

Tabel 5.2.1 Luas Area, Rata-Rata Produksi, Jumlah Produksi Tanaman Tahunan di Kabupaten Lombok Utara, 2017
Table Area, Yield Rate, and Production of Annual Crop in Lombok Utara Regency, 2017

| Komoditas Comodity | Luas Area Area (Ha) | Rata-rata Produksi Yield Rate (Kg/Ha) | Produksi Production (Ton) |
|-----------------------|---------------------------|--|---------------------------------|
| (1) | (2) | (3) | (4) |
| 1. Kelapa | 11.222,25 | 1.244,46 | 11.820,70 |
| 2. Kopi (Robusta) | 1.452,81 | 624,93 | 699,80 |
| 3. Cengkeh | 1.700,10 | 180,29 | 91,80 |
| 4. Jambu Mete | 7.126,72 | 217,65 | 1.405,55 |
| 5. Kakao | 3.963,35 | 611,89 | 1.552,94 |
| 6. Kemiri | 82,46 | 196,20 | 12,41 |
| 7. Lada | - | - | - |
| 8. Asam | 11,14 | 756,64 | 8,43 |
| 9. Kapuk | 50,23 | 156,81 | 6,52 |
| 10. Pinang | 35,78 | 276,51 | 8,58 |
| 11. Vanili | - | - | - |
| 12. Aren | 123,05 | 258,51 | 15,95 |
| 13. Lontar | - | - | - |
| 14. Jarak Pagar | - | - | - |

Sumber: Dinas Ketahanan Pangan dan Pertanian Kabupaten Lombok Utara
 Source: Food Endurance and Agriculture Office of Lombok Utara Regency

Tabel 5.2.2 Luas Area Tanaman Tahunan di Kabupaten Lombok Utara, 2017
Table **Area of Annual Crop in Lombok Utara Regency, 2017**

| Komoditas <i>Comodity</i> | Luas Area/Area (Ha) | | | Jumlah |
|------------------------------|--|---|---|-----------|
| | Tanaman Belum Menghasilkan (TBM) <i>Immature Plant</i> | Tanaman Menghasilkan (TM) <i>Plant Produce</i> | Tua/Rusak (T/R) <i>Old/Broken</i> | |
| | (1) | (2) | (3) | |
| 1. Kelapa | 969,25 | 9.498,65 | 754,35 | 11.222,25 |
| 2. Kopi (Robusta) | 227,80 | 1.119,81 | 105,20 | 1.452,81 |
| 3. Cengkeh | 757,82 | 509,18 | 433,10 | 1.700,10 |
| 4. Jambu Mete | 117,00 | 6.457,72 | 552,00 | 7.126,72 |
| 5. Kakao | 960,53 | 2.537,92 | 464,90 | 3.963,35 |
| 6. Kemiri | 7,00 | 63,27 | 12,19 | 82,46 |
| 7. Lada | - | - | - | - |
| 8. Asam | - | 11,14 | - | 11,14 |
| 9. Kapuk | 7,65 | 41,58 | 1,00 | 50,23 |
| 10. Pinang | - | 31,03 | 4,75 | 35,78 |
| 11. Vanili | - | - | - | - |
| 12. Aren | 40,55 | 61,70 | 20,80 | 123,05 |
| 13. Lontar | - | - | - | - |
| 14. Jarak Pagar | - | - | - | - |

Sumber: Dinas Ketahanan Pangan dan Pertanian Kabupaten Lombok Utara

Source: Food Endurance and Agriculture Office of Lombok Utara Regency

Tabel 5.2.3 Luas Area, Rata-Rata Produksi, Jumlah Produksi Tanaman Semusim di Kabupaten Lombok Utara, 2017
Table Area, Yield Rate, and Production of Seasonal Crop in Lombok Utara Regency, 2017

| Komoditas Comodity | Luas Area Area (Ha) | Rata-rata Produksi Yield Rate (Kg/Ha) | Produksi Production (Ton) |
|-----------------------|---------------------------|--|---------------------------------|
| (1) | (2) | (3) | (4) |
| 1. Kapas | 100,00 | - | - |
| 2. Jarak Kepyar | - | - | - |
| 3. Tembakau Rakyat | 17,50 | 908,57 | 15,90 |
| 4. Tembakau Virginia | 20,00 | 1.217,50 | 24,35 |
| 5. Wijen | - | - | - |
| 6. Tebu | - | - | - |

Sumber: Dinas Ketahanan Pangan dan Pertanian Kabupaten Lombok Utara

Source: Food Endurance and Agriculture Office of Lombok Utara Regency

Tabel 5.2.4 Luas Area Tanaman Semusim di Kabupaten Lombok Utara, 2017
Table Area of Seasonal Crop in Lombok Utara Regency, 2017

| Komoditas <i>Comodity</i> | Luas Area/Area (Ha) | | |
|------------------------------|---|---|---|
| | Tanaman Belum Menghasilkan (TBM) <i>Immature Plant</i> | Tanaman Menghasilkan (TM) <i>Plant Produce</i> | Tua/Rusak (T/R) <i>Old/Broken</i> |
| (1) | (2) | (3) | (4) |
| 1. Kapas | - | 100,00 | - |
| 2. Jarak Kepyar | - | - | - |
| 3. Tembakau Rakyat | - | 17,50 | - |
| 4. Tembakau Virginia | - | 20,00 | - |
| 5. Wijen | - | - | - |
| 6. Tebu | - | - | - |

Sumber: Dinas Ketahanan Pangan dan Pertanian Kabupaten Lombok Utara
 Source: Food Endurance and Agriculture Office of Lombok Utara Regency

5.3 PERIKANAN/FISHERY

Tabel 5.3.1 Jumlah Produksi Perikanan Laut Menurut Jenis Ikan di Kabupaten Lombok Utara (Ton), 2015-2017
Number of Sea Fishery Production by Type of Fish in Lombok Utara Regency (Tons), 2015-2017

| Jenis Ikan Type of Fish | 2015 | 2016 | 2017 |
|-----------------------------|----------|----------|----------|
| (1) | (2) | (3) | (4) |
| 1. Sebelah/Indian Holibut | - | - | - |
| 2. Poperek/Pony Fish | - | - | - |
| 3. Belaso/Lizard Fish | 115,50 | 414,50 | - |
| 4. Biji Nangka/Goat Fish | - | - | - |
| 5. Gerot-gerot/Grunter | - | - | - |
| 6. Merah Bambang/Red Snapp | - | - | - |
| 7. Kerapu/Grouper | 240,00 | 161,80 | 417,30 |
| 8. Lencam/Emperard | - | - | - |
| 9. Kakap/Baramundi | - | - | - |
| 10. Kurisi/Theadfin | 400,00 | 298,90 | 530,10 |
| 11. Swangi/Big Eye | - | - | - |
| 12. Ekor Kuning/Yellow Tail | - | 37,30 | - |
| 13. Gulamah/Croaker | - | - | - |
| 14. Cucut/Sharde | - | - | - |
| 15. Pari/Rays | 4,30 | - | - |
| 16. Alu-alu/Barracuda | - | 3,60 | - |
| 17. Layang/Scard | 1.525,50 | 1.140,90 | 1.389,00 |
| 18. Selar/Trevallise | 12,00 | 603,90 | 586,30 |
| 19. Kuwe/Jack | - | 15,50 | 8,50 |
| 20. Daun Bambu/Queen Fish | - | - | - |

Sumber: Dinas Perhubungan, Kelautan, dan Perikanan Kabupaten Lombok Utara
 Source: Transportation, Marine, and Fishery Office of Lombok Utara Regency

Tabel 5.3.1 Lanjutan
Table Continued

| | Jenis Ikan Type of Fish | 2015 | 2016 | 2017 |
|-----|--|-------------|-------------|-------------|
| | (1) | (2) | (3) | (4) |
| 21. | Sunglir/ <i>Rainbow Rumor</i> | 75,50 | - | - |
| 22. | Terbang/ <i>Flying Fish</i> | 1 175,00 | - | - |
| 23. | Belanak/ <i>Mullet</i> | - | - | - |
| 24. | Julung-julung/ <i>Gar Fish</i> | 380,50 | 261,50 | - |
| 25. | Teri/ <i>Anchivies</i> | 160,20 | 0,80 | 105,90 |
| 26. | Tembang/ <i>Fringascale</i> | 115,50 | 1.056,80 | - |
| 27. | Lemuru/ <i>Indian Oil Sardinella</i> | 321,70 | 373,40 | 201,00 |
| 28. | Golok-golok/ <i>Parang</i> | - | - | - |
| 29. | Terubuk/ <i>Toil Scand</i> | - | - | - |
| 30. | Kembung/ <i>Indo Fasific Mackrec</i> | 370,50 | - | 146,60 |
| 31. | Tenggiri/ <i>Narrow Barred</i> | 150,30 | 287,00 | 159,30 |
| 32. | Layur/ <i>Hair Tailis</i> | 420,40 | 74,80 | 524,40 |
| 33. | Cakalang/ <i>Skip Jack Tuna</i> | - | 9,20 | - |
| 34. | Tongkol/ <i>Eastern Tuna</i> | 1.217,50 | 644,50 | - |
| 35. | Ikan Lainnya/ <i>Other Fish</i> | - | 169,20 | - |
| 36. | Jenis Udang/ <i>Other Shrimp</i> | 26,00 | 0,30 | - |
| 37. | Cumu-Cumi/ <i>Cammond</i> | 19,75 | 168,90 | 4,80 |
| 38. | Kuniran | 416,40 | 130,80 | 4,80 |

Sumber: Dinas Perhubungan, Kelautan, dan Perikanan Kabupaten Lombok Utara
Source: *Transportation, Marine, and Fishery Office of Lombok Utara Regency*

Tabel 5.3.1 Lanjutan
Table Continued

| Jenis Ikan Type of Fish | | 2015 | 2016 | 2017 |
|----------------------------|-----------------|-----------------|-----------------|-----------------|
| (1) | | (2) | (3) | (4) |
| 39. | Gurita | 8,80 | 9,60 | 4,40 |
| 40. | Tongkol Abu-abu | - | - | 1.585,40 |
| 41. | Kerapu Karang | 0,24 | - | 417,30 |
| 42. | Kerapu Bebek | - | - | 2,00 |
| 43. | Baronang | 315,70 | 326,10 | 216,00 |
| 44. | Rejung | - | - | 4,00 |
| 45. | Pari | 3,50 | - | 2,00 |
| 46. | Udang Dogol | - | - | 4,00 |
| 47. | Udang Krosok | - | - | 4,00 |
| 48. | Udang Karang | 7,40 | - | 4,00 |
| 49. | Teripang | - | - | 2,00 |
| Jumlah/Total | | 7.452,69 | 6.289,70 | 6.424,82 |

Sumber: Dinas Perhubungan, Kelautan, dan Perikanan Kabupaten Lombok Utara
Source: Transportation, Marine, and Fishery Office of Lombok Utara Regency

Tabel 5.3.2 Jumlah Produksi Perikanan Air Tawar Menurut Jenis Ikan di Kabupaten Lombok Utara (Ton), 2015-2017
Number of Inland Fishery Production by Type of Fish in Lombok Utara Regency (Tons), 2015-2017

| Jenis Ikan Type of Fish | | 2015 | 2016 | 2017 |
|----------------------------|---------------------|--------------|--------------|---------------|
| (1) | | (2) | (3) | (4) |
| 1. | Ikan Mas | 0,45 | - | 5,600 |
| 2. | Ikan Patin | - | - | 4,463 |
| 3. | Ikan Tawes | - | - | - |
| 4. | Ikan Mujair | - | - | - |
| 5. | Ikan Nila | 15,9 | 11,06 | 32,015 |
| 6. | Ikan Gurami | 0,5 | - | - |
| 7. | Ikan Lele | 20,9 | - | 35,747 |
| 8. | Kerapu Bebek | 0,24 | 0,83 | - |
| 9. | Rumput Laut Cottoni | - | - | - |
| 10. | Rumput Laut Spimsum | - | - | - |
| 11. | Ikan Lainnya | - | - | - |
| 12. | Udang dan Lainnya | 0,25 | 32,90 | 38,000 |
| Jumlah/Total | | 38,24 | 44,79 | 115,83 |

Sumber: Dinas Perhubungan, Kelautan, dan Perikanan Kabupaten Lombok Utara
 Source: Transportation, Marine, and Fishery Office of Lombok Utara Regency

Tabel 5.3.3 Jumlah Produksi Perikanan Air Payau Menurut Jenis Ikan di Kabupaten Lombok Utara (Ton), 2015-2017
Table *Number of Backish Water Fishery Production by Type of Fish in Lombok Utara Regency (Tons), 2015-2017*

| Jenis Ikan Type of Fish | 2015 | 2016 | 2017 |
|----------------------------|------|--------------|------|
| (1) | (2) | (3) | (4) |
| 1. Ikan Bandeng | - | - | - |
| 2. Ikan Belanak | - | - | - |
| 3. Ikan Mujair | - | - | - |
| 4. Ikan Lain-lain/nila | - | - | - |
| 5. Udang Windu | - | - | - |
| 6. Udang Putih | - | 32,90 | - |
| 7. Udang Api-api | - | - | - |
| 8. Rebon | - | - | - |
| 9. Kepiting | - | - | - |
| Jumlah/Total | - | 32,90 | - |

Sumber: Dinas Perhubungan, Kelautan, dan Perikanan Kabupaten Lombok Utara
 Source: *Transportation, Marine, and Fishery Office of Lombok Utara Regency*

Tabel 5.3.4 Jumlah Sarana Perikanan Menurut Jenis Alat di Kabupaten Lombok Utara, 2015-2017
Number of Means of Fishery by Type of Tool in Lombok Utara Regency, 2015-2017

| Jenis Alat Type of Tool | 2015 | 2016 | 2017 |
|----------------------------|--------------|--------------|--------------|
| (1) | (2) | (3) | (4) |
| A. PERAHU | 1.566 | 1.546 | 1.547 |
| 1. Perahu Tanpa Motor | 350 | 360 | 360 |
| 2. Perahu Motor Tempel | 1.216 | 1.186 | 1.186 |
| 3. Kapal Motor 5 GT | - | - | 1 |
| B. ALAT TANGKAP | 4.346 | 3.028 | 2.708 |
| 1. Payang | - | - | - |
| 2. Pukat Pantai | - | 14 | - |
| 3. Jaring Insang Hanyut | 570 | 422 | 422 |
| 4. Jaring Insang Tetap | 18 | 563 | 563 |
| 5. Purse Seine | - | 16 | 19 |
| 6. Muroami | - | - | - |
| 7. Jaring Klitik | 3 | - | - |
| 8. Pancing Tonda | 50 | 3 | 3 |
| 9. Pancing Rawe | - | 329 | 47 |
| 10. Pancing Ladung | 2.120 | 20 | - |
| 11. Bagan Tancap | - | - | - |
| 12. Bagan Rakit | - | - | - |
| 13. Bubu/ Kodong | 75 | 46 | 46 |
| 14. Lain-lain | - | 117 | 110 |
| 15. Pancing ulur | 225 | 1.378 | 218 |
| 16. Pancing tegak | 1.160 | - | 1160 |
| 17. Pancing cumi | 125 | 120 | 120 |

Sumber: Dinas Perhubungan, Kelautan, dan Perikanan Kabupaten Lombok Utara
 Source: *Transportation, Marine, and Fishery Office of Lombok Utara Regency*

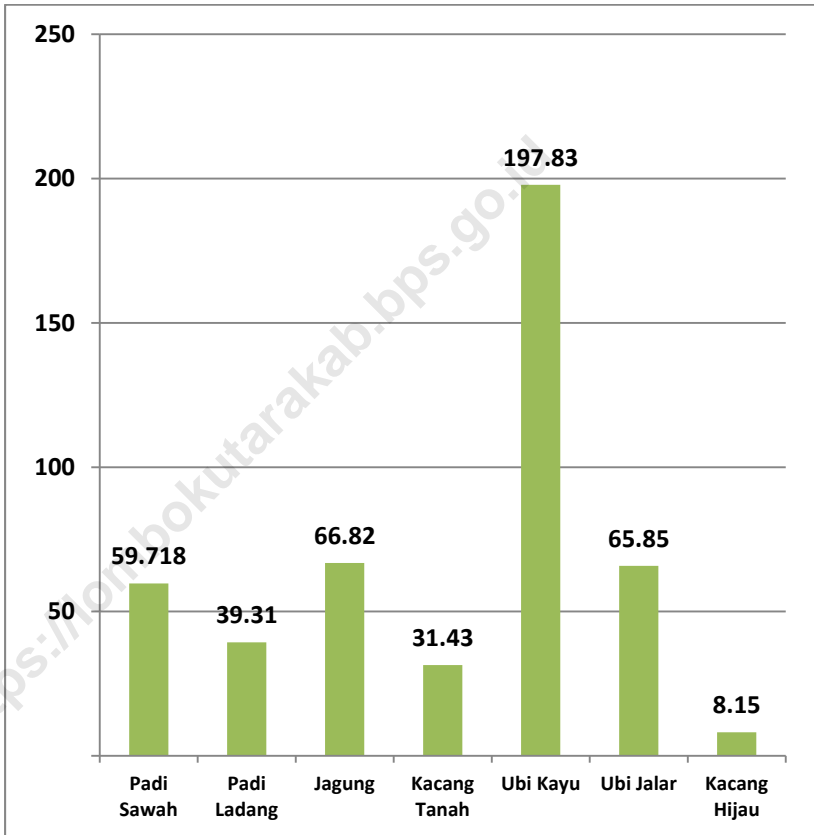
Tabel 5.3.5 Luas Area Budidaya Perikanan Menurut Jenis Budidaya di Kabupaten Lombok Utara (Hektar), 2017
Table Area of Cultivation Fishery by Type of Cultivation in Lombok Utara Regency (Hectare), 2017

| Jenis Budidaya <i>Type of Cultivation</i> | 2016 | 2017 |
|--|-------------|---------------|
| (1) | (2) | (3) |
| A. BUDIDAYA AIR TAWAR | 2,25 | 209,18 |
| 1. Kolam air Tenang | 0,25 | 209,18 |
| 2. Kolam Air Deras | 2,00 | - |
| 3. Mina Padi | - | - |
| 4. Mina Kangkung | - | - |
| 5. Karamba | - | - |
| B. BUDIDAYA TAMBAK | - | 15 |
| 1. Tambak Contoh | - | - |
| 2. Tambak Rakyat | - | 90 |
| C. BUDIDAYA AIR LAUT | 1,50 | 484,96 |
| 1. Mutiara | - | 471,00 |
| 2. Rumput Laut | - | - |
| 3. Kerapu | 1,50 | 12,96 |
| D. Usaha Pembenihan | - | 1 |
| 1. BBI | - | - |

Sumber: Dinas Perhubungan, Kelautan, dan Perikanan Kabupaten Lombok Utara

Source: *Transportation, Marine, and Fishery Office of Lombok Utara Regency*

Gambar 5 Rata-Rata Produksi Tanaman Pangan di Kabupaten Lombok Utara (Kw/Ha), 2017
Picture Yield Rate of Food Crop in Lombok Utara Regency (Kuintal/Hectare), 2017



Sumber: Dinas Ketahanan Pangan dan Pertanian Kabupaten Lombok Utara
Source: Food Endurance and Agriculture Office of Lombok Utara Regency

6

**INDUSTRI, PERTAMBANGAN, ENERGI, DAN
KONSTRUKSI**

***INDUSTRY, MINING, ENERGY, AND
CONSTRUCTION***

<https://lombolipraja.sbps.go.id>

PENJELASAN TEKNIS

TECHNICAL NOTES

- | | |
|--|---|
| <p>1. Pengumpulan data industri besar dan sedang dilakukan melalui Survei Industri Besar dan Sedang yang dilaksanakan setiap tahun secara lengkap (sensus) sejak tahun 1975. Survei Industri Besar dan Sedang mencakup semua perusahaan industri yang mempunyai tenaga kerja 20 orang atau lebih dengan menggunakan kuesioner II A.</p> | <p>1. <i>Data collection of large and medium scale manufacturing is conducted through The Large and Medium Manufacturing Establishment Survey that has been done annually for all industries (census) since 1975. Large and Medium Manufacturing Establishment Survey covers all manufactures/industries with 20 workers or more by questionnaire II A.</i></p> |
| <p>2. Klasifikasi industri yang digunakan dalam survei ini berdasar kepada Klasifikasi Baku Lapangan Usaha Indonesia (KBLI). KBLI adalah klasifikasi lapangan usaha yang berdasar kepada <i>International Standard Industrial Classification of All Economic Activities (ISIC) revisi 4</i> yang telah disesuaikan dengan kondisi Indonesia.</p> | <p>2. <i>The industrial clasification adopted in this survey refers to the Klasifikasi Baku Lapangan Usaha Indonesia (KBLI). KBLI is classification of economic activities based on the International Standard Industrial Classification of All Economic Activities (ISIC rev 4) that has been modified according to the local condition in Indonesia.</i></p> |
| <p>3. Perusahaan atau usaha industri adalah suatu unit (kesatuan) usaha yang melakukan kegiatan</p> | <p>3. A manufacturing establishment is defined as a production unit engaged in economic activity,</p> |

INDUSTRY, MINING, ENERGY, AND CONSTRUCTION

ekonomi, bertujuan menghasilkan barang atau jasa, terletak pada suatu bangunan atau lokasi tertentu, dan mempunyai catatan administrasi tersendiri mengenai produksi dan struktur biaya serta ada seorang atau lebih yang bertanggung jawab atas usaha tersebut.

4. Pelanggan adalah individu atau kelompok, baik rumah tangga, perusahaan atau institusi non profit yang membeli air bersih dari perusahaan air bersih.
5. Air disalurkan adalah volume air bersih dari perusahaan air bersih
6. Industri yang telah formal adalah industri yang terdaftar dan telah memiliki kelengkapan resmi sebagaimana yang ditentukan.

producing goods or services, located in a building or in a certain location, keeping a business record concerning the production and cost structure, and having a person or more that are responsible to those activities.

4. *Customers are individuals or groups, whether household, company or non-profit institutions that buy water supply from water supply establishment.*
5. *Distributed water is the volume of water supply from water supply establishment.*
6. *Industry which has been formally registered and is an industry that has had formal completeness as determined.*

ULASAN

Pembangunan listrik di Kabupaten Lombok Utara terus ditingkatkan. Dengan upaya yang sungguh-sungguh, sehingga jumlah pelanggan listrik juga terus mengalami peningkatan setiap tahunnya dan akan terus diperluas di seluruh kecamatan sehingga seluruh masyarakat akan mendapatkan aliran listrik yang sangat berguna untuk menunjang kehidupan sehari-hari sekaligus menunjang perekonomian masyarakat.

Pembangunan di bidang air bersih oleh PDAM sampai dengan 2017 baru mampu melayani sebagian kecil masyarakat di Lombok Utara agar kebutuhan air bersih dapat terpenuhi.

DESCRIPTION

Development of electricity in the Lombok Utara Regency improved time by time. With earnest efforts, so the number of electricity customers also continue to increase each year and will continue to be expanded in all subdistricts that all family will have electricity very useful to support the daily life as well as supporting the economy.

Development of clean water is entrusted to new taps to 2017 able to serve the small percentage of people in Lombok Utara Regency.

6.1 INDUSTRI/INDUSTRY

Tabel 6.1.1 Jumlah Perusahaan, Tenaga Kerja, Nilai Produksi, dan Nilai Investasi Dirinci Menurut Kelompok Industri (Informal) di Kabupaten Lombok Utara, 2014-2016
Number Of Company, Manpower, Product Value, An Investment Value According to Industry Group (Informal) in Lombok Utara Regency, 2014-2016

| Kelompok Industri <i>Industrial Group</i> | 2014 | 2015 | 2016 |
|---|-------------|---------------|---------------|
| (1) | (2) | (3) | (4) |
| I. Industri Kimia, Agro, dan Hasil Hutan (IKAHH) | | | |
| 1. Jumlah Sentra | 739 | - | 5 |
| 2. Unit Usaha | 1.891 | 616 | 770 |
| 3. Tenaga Kerja | 5.321 | 3.080 | 3.850 |
| 4. Nilai Produksi (Rp 000) | 7.681.555 | 1.855.814.360 | 2.391.767.950 |
| 5. Nilai Bahan Baku (Rp 000) | 1.884.763 | 672.213.264 | 840.266.580 |
| 6. Nilai Investasi (Rp 000) | 223.957.600 | 1.299.607.901 | 1.624.509.876 |
| II. Industri Logam, Mesin, Elektronik, dan Aneka (ILMEA) | | | |
| 1. Jumlah Sentra | 70 | - | 2 |
| 2. Unit Usaha | 293 | 129 | 161 |
| 3. Tenaga Kerja | 1.576 | 645 | 806 |
| 4. Nilai Produksi (Rp 000) | 2.988.530 | 837.851.453 | 1.047.314.316 |
| 5. Nilai Bahan Baku (Rp 000) | 949.857 | 335.140.581 | 418.925.726 |
| 6. Nilai Investasi (Rp 000) | 165.372.167 | 670.281.162 | 837.851.452 |

Sumber: Dinas Koperasi dan UKM, Perindustrian, dan Perdagangan
 Source: Cooperation Trade and Industry Office of Lombok Utara Regency

Tabel 6.1.2 Jumlah Perusahaan, Tenaga Kerja, dan Investasi Menurut Kelompok Industri (Formal) di Kabupaten Lombok Utara Tahun, 2014-2016
Number of Establishment, Employee, and Investment Value According to Industry Group (Formal) in Lombok Utara Regency, 2014-2016

| Kelompok Industri Industrial Group | 2014 | 2015 | 2016 |
|---|------------|------------|------------|
| (1) | (2) | (3) | (4) |
| I. Industri Kimia, Agro, dan Hasil Hutan (IKAHH) | | | |
| 1. Unit Usaha | 220 | 271 | 329 |
| 2. Tenaga Kerja | 1.854 | 263 | 2.477 |
| 3. Nilai Investasi (Rp 000) | 12.824.745 | 15.379.617 | 19.055.910 |
| II. Industri Logam, Mesin, Elektronik, dan Aneka (ILMEA) | | | |
| 1. Unit Usaha | 110 | 128 | 138 |
| 2. Tenaga Kerja | 1.329 | 1.410 | 1.451 |
| 3. Nilai Investasi (Rp 000) | 7.213.871 | 8.305.868 | 8.608.828 |

Sumber: Dinas Koperasi dan UKM, Perindustrian, dan Perdagangan
 Source: Cooperation Trade and Industry Office of Lombok Utara Regency

6.2 ENERGI/ENERGY

Tabel 6.2.1 Jumlah Pelanggan dan Daya Tersambung Pada PLN Lombok Utara, 2017
Number of Registered Electricity Costumers and Installed Capacity of Electricity of State Electricity Company in Lombok Utara Regency, 2017

| | Bulan Month | Pelanggan Costumer | Daya Tersambung Installed Capacity (VA) |
|-----|---------------------|-----------------------|---|
| | (1) | (2) | (3) |
| 1. | Januari/January | 57.481 | 82.553.800 |
| 2. | Pebruari/February | 57.923 | 83.427.750 |
| 3. | Maret/March | 58.317 | 84.281.050 |
| 4. | April/April | 58.817 | 85.036.150 |
| 5. | Mei/May | 59.282 | 86.249.950 |
| 6. | Juni/June | 59.679 | 86.771.150 |
| 7. | Juli/July | 60.041 | 87.531.750 |
| 8. | Agustus/August | 60.675 | 88.787.050 |
| 9. | September/September | 61.246 | 89.759.050 |
| 10. | Oktober/October | 61.807 | 91.227.200 |
| 11. | Nopember/November | 62.542 | 92.521.050 |
| 12. | Desember/December | 62.996 | 93.169.950 |

Sumber: Perusahaan Listrik Negara Rayon Tanjung Kabupaten Lombok Utara
 Source: State Electricity Company of Tanjung Lombok Utara Regency

Tabel 6.2.2 Jumlah KWH Terjual dan Nilai Penjualan Pada PLN Lombok Utara, 2017
Number of KWH Sold and KWH Sold Value of Electricity of State Electricity Company in Lombok Utara Regency, 2017

| Bulan Month | KWH Terjual KWH Sold | Nilai Penjualan Sold Value |
|------------------------|-------------------------|-------------------------------|
| (1) | (2) | (3) |
| 1. Januari/ January | 9.419.706 | 10.062.381.658 |
| 2. Pebruari/February | 8.166.701 | 8.809.422.612 |
| 3. Maret/March | 9.754.644 | 10.790.958.590 |
| 4. April/April | 9.978.527 | 11.261.813.418 |
| 5. Mei/May | 10.606.388 | 12.253.840.537 |
| 6. Juni/June | 10.383.088 | 12.003.937.040 |
| 7. Juli/July | 10.184.624 | 11.710.028.075 |
| 8. Agustus/August | 11.535.898 | 12.293.184.422 |
| 9. September/September | 10.810.713 | 12.473.460.836 |
| 10. Oktober/October | 11.325.559 | 13.053.277.865 |
| 11. Nopember/November | 10.484.223 | 11.981.852.158 |
| 12. Desember/December | 9.812.389 | 11.124.169.012 |
| Jumlah/Total | 122.462.460 | 137.818.326.223 |

Sumber: Perusahaan Listrik Negara Rayon Tanjung Kabupaten Lombok Utara
 Source: State Electricity Company of Tanjung Lombok Utara Regency

Tabel 6.2.3 Jumlah Pelanggan dan Air Bersih yang Disalurkan Menurut Jenis Pelanggan di Kabupaten Lombok Utara, 2017
Number of Customer and Distributed Clean Water by Customer Type in Lombok Utara Regency, 2017

| Kategori Pelanggan <i>Consumen Category</i> | Pelanggan <i>Costumer</i> | Air Bersih Yang Disalurkan <i>Number of Clean Water Supply</i> | |
|--|------------------------------|---|--------------------------------|
| | | Volume <i>Volume</i> (m ³) | Nilai <i>Value</i> (Rp.) |
| (1) | (2) | (3) | (4) |
| 1. Sosial/ <i>Social</i> | 355 | 241.481 | 474.223.040 |
| 2. Rumah Tangga, Kedutaan Besar/Konsultan, Instansi Pemerintah/ <i>Living House, Embassador/Consult, Government Office</i> | 11.298 | 2.579.949 | 6.553.071.270 |
| 3. Niaga/ <i>Market</i> | 252 | 199.537 | 2.455.972.740 |
| 4. Khusus/ <i>Spesific</i> | 4 | 3.457 | 16.284.000 |
| Jumlah/Total | | | |

Sumber: Perusahaan Daerah Air Minum Kabupaten Lombok Utara
 Source: *Regional Water Company of Lombok Utara Regency*

Tabel 6.2.4 Jumlah Pelanggan dan Air Bersih yang Disalurkan Menurut Golongan Pelanggan di Kabupaten Lombok Utara, 2016
Number of Customer and Distributed Clean Water by Customer Group in Lombok Utara Regency, 2016

| Golongan Pelanggan <i>Customer Group</i> | Pelanggan <i>Customer</i> | Air Bersih Yang Disalurkan <i>Number of Clean Water Supply</i> | |
|---|------------------------------|---|--------------------------------|
| | | Volume <i>Volume</i> (m ³) | Nilai <i>Value</i> (Rp.) |
| (1) | (2) | (3) | (4) |
| I | 353 | 205.732 | 389.097.070 |
| II | 11.308 | 2.214.813 | 5.683.524.930 |
| III | 244 | 201.117 | 2.627.137.300 |
| IV | 4 | 11.026 | 50.670.000 |
| Jumlah/Total | 11.909 | 2.632.688 | 8.750.429.330 |

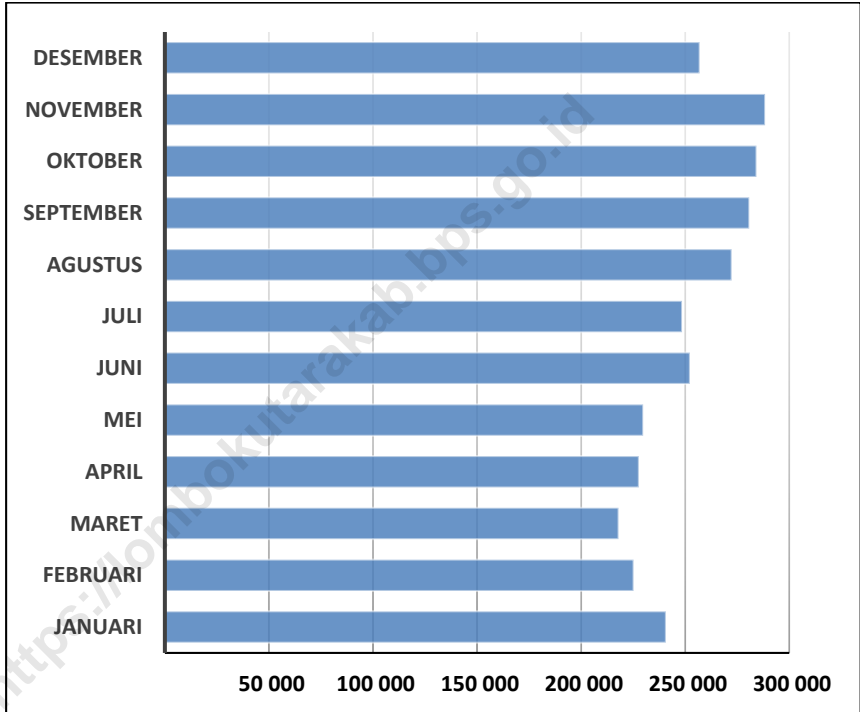
Sumber: Perusahaan Daerah Air Minum Kabupaten Lombok Utara
 Source: Regional Water Company of Lombok Utara Regency

Tabel 6.2.5 Jumlah Air Bersih yang Disalurkan Menurut Bulan di Kabupaten Lombok Utara, 2017
Number of Distributed Clean Water by Month in Lombok Utara Regency, 2017

| Bulan Month | Jumlah Air Bersih Yang Disalurkan Number of Water Supply (m ³) |
|------------------------|--|
| (1) | (2) |
| 1. Januari/January | 240.663 |
| 2. Pebruari/February | 225.144 |
| 3. Maret/March | 217.916 |
| 4. April/April | 227.687 |
| 5. Mei/May | 229.784 |
| 6. Juni/June | 252.222 |
| 7. Juli/July | 248.496 |
| 8. Agustus/August | 272.302 |
| 9. September/September | 280.727 |
| 10. Oktober/October | 284.215 |
| 11. Nopember/November | 288.363 |
| 12. Desember/December | 256.905 |
| Jumlah/Total | 3.024.424 |

Sumber: Perusahaan Daerah Air Minum Kabupaten Lombok Utara
 Source: Regional Water Company of Lombok Utara Regency

Gambar 6 Jumlah Air Bersih yang Disalurkan Menurut Bulan di Kabupaten Lombok Utara (m³), 2017
Picture **Number of Distributed Clean Water by Month in Lombok Utara Regency (m³), 2017**



TRADE

7 PERDAGANGAN

<https://lombokutarakab.bps.go.id>

PENJELASAN TEKNIS

TECHNICAL NOTES

- 1. Perdagangan atau perniagaan** adalah kegiatan tukar menukar barang atau jasa atau keduanya yang berdasarkan kesepakatan bersama.
 - 2. Badan hukum** diartikan sebagai organisasi atau perkumpulan yang didirikan dengan akta yang otentik dan dalam hukum diperlakukan sebagai orang yang memiliki hak dan kewajiban atau disebut juga dengan subyek hukum. Subyek hukum dalam ilmu hukum ada dua yakni, orang dan badan hukum. Disebut sebagai subyek hukum oleh karena orang dan badan hukum menyanggah hak dan kewajiban hukum.
 - 3. Pasar** adalah tempat bertemunya pembeli dan penjual untuk melakukan transaksi jual beli barang atau jasa. .
- 1. Trade or business** is the exchange of goods or services or both are based on mutual agreement
 - The legal entity** is defined as an organization or association that was established with the authentic deed and in law be treated as having rights and obligations or collectively, the subject of law. The subjects of law in jurisprudence there are two, namely, legal and natural persons. Known as the subject of law and therefore persons and legal entities holding the legal rights and obligations.
 - Market** is a meeting place for buyers and sellers to buy and sell goods or services.

TRADE

4. **Koperasi** adalah badan usaha yang memiliki anggota orang atau badan hukum yang didirikan dengan berlandaskan asas kekeluargaan serta demokrasi ekonomi. operasi merupakan produk ekonomi yang kegiatannya menjadi gerakan ekonomi kerakyatan, dan berjalan dengan prinsip gotong-royong
 5. **Pedagang besar** adalah pedagang yang membeli barang secara besar dari produsen dan menjualnya kepada pedagang pengecer.
 6. **Pedagang kecil** adalah pedagang yang membeli barang dari pedagang besar dan menjualnya langsung kepada konsumen.
4. ***The cooperative** is a business entity whose members are persons or legal entities established in accordance with the principle of family and economic democracy. operating a product of economic activities into the economy, and walked with the principle of mutual assistance*
 5. ***Large Traders** are traders who buy goods from manufacturers and sell to retailers.*
 6. ***Small traders** are traders who buy goods from wholesalers and sell directly to consumers.*

ULASAN

DESCRIPTION

Perdagangan erat kaitannya dengan jumlah perusahaan. Perusahaan merupakan tempat terjadinya kegiatan produksi dan berkumpulnya faktor produksi. Koperasi merupakan salah satu bentuk badan usaha dari suatu perusahaan.

Koperasi di Kabupaten Lombok Utara masih didominasi oleh koperasi serba usaha dimana pada tahun 2017 tercatat sebanyak 46.

Trade is closely related to the number of companies. The Company is the site of production and accumulation of factors of production. Cooperatives are one form of legal entity of a company.

Cooperation in Lombok Utara is still dominated by cooperative business which in 2017 total 46.

Tabel 7.1 Jumlah Pengadaan Semen Menurut Bulan di Kabupaten Lombok Utara, 2017
Table *Number of Cement Procurement by Month in Lombok Utara Regency, 2017*

| | Bulan Month | Jumlah Total (Ton) |
|-----|-----------------------------|-----------------------------------|
| | (1) | (2) |
| 1. | Januari/ <i>January</i> | 2.161,00 |
| 2. | Pebruari/ <i>February</i> | 2.358,00 |
| 3. | Maret/ <i>March</i> | 3.078,00 |
| 4. | April/ <i>April</i> | 4.061,00 |
| 5. | Mei/ <i>May</i> | 4.126,00 |
| 6. | Juni/ <i>June</i> | 5.240,00 |
| 7. | Juli/ <i>July</i> | 5.895,00 |
| 8. | Agustus/ <i>August</i> | 6.157,00 |
| 9. | September/ <i>September</i> | 7.205,00 |
| 10. | Oktober/ <i>October</i> | 7.794,00 |
| 11. | Nopember/ <i>November</i> | 8.777,00 |
| 12. | Desember/ <i>December</i> | 8.646,00 |
| | Jumlah/Total | 65.498,00 |
| | 2016 | 59.311,47 |
| | 2015 | 57.060,67 |
| | 2014 | 56.750,00 |
| | 2013 | 47.996,00 |
| | 2012 | 46.872,00 |
| | 2011 | 44.898,00 |

Sumber: Dinas Koperasi dan UKM, Perindustrian, dan Perdagangan
 Source: *Cooperation Trade and Industry Office of Lombok Utara Regency*

Tabel 7.2 Jumlah Pengadaan Pupuk Menurut Bulan di Kabupaten Lombok Utara, 2017
Table *Number of Fertilizer Procurement by Month in Lombok Utara Regency, 2017*

| Bulan Month | Jumlah Total (Ton) |
|--------------------------------|-----------------------------------|
| (1) | (2) |
| 1. Januari/ <i>January</i> | 1.480,00 |
| 2. Pebruari/ <i>February</i> | 667,00 |
| 3. Maret/ <i>March</i> | 387,00 |
| 4. April/ <i>April</i> | 315,00 |
| 5. Mei/ <i>May</i> | 241,00 |
| 6. Juni/ <i>June</i> | 145,50 |
| 7. Juli/ <i>July</i> | 190,40 |
| 8. Agustus/ <i>August</i> | 213,00 |
| 9. September/ <i>September</i> | 312,00 |
| 10. Oktober/ <i>October</i> | 444,25 |
| 11. Nopember/ <i>November</i> | 587,10 |
| 12. Desember/ <i>December</i> | 487,70 |
| Jumlah/Total | 5.469,95 |
| 2016 | 5.928,00 |
| 2015 | 9.600,00 |
| 2014 | 8.500,00 |
| 2013 | 5.483,00 |
| 2012 | 9.207,77 |
| 2011 | 13.312,18 |

Sumber: Dinas Koperasi dan UKM, Perindustrian, dan Perdagangan
 Source: *Cooperation Trade and Industry Office of Lombok Utara Regency*

Tabel 7.3 Jumlah Pengadaan Gula Pasir Menurut Bulan di Kabupaten Lombok Utara, 2017
Table *Number of Sugar Procurement by Month in Lombok Utara Regency, 2017*

| | Bulan Month | Gula Pasir Sugar (Ton) |
|-----|------------------------|---------------------------------------|
| | (1) | (2) |
| 1. | Januari/January | 160,32 |
| 2. | Pebruari/February | 156,10 |
| 3. | Maret/March | 162,43 |
| 4. | April/April | 153,99 |
| 5. | Mei/May | 210,95 |
| 6. | Jun/June | 253,14 |
| 7. | Juli/July | 158,21 |
| 8. | Agustus/August | 189,86 |
| 9. | September/September | 158,21 |
| 10. | Oktober/October | 158,21 |
| 11. | Nopember/November | 156,10 |
| 12. | Desember/December | 191,96 |
| | Jumlah/Total | 2.109,48 |

Sumber : Dinas Koperasi dan UKM, Perindustrian, dan Perdagangan

Source : Cooperation Trade and Industry Office of Lombok Utara Regency

Tabel 7.4 Jumlah Pengadaan Minyak Kelapa dan Minyak Sawit Menurut Bulan di Kabupaten Lombok Utara, 2017
Table Number of Coconut Oil and Crude Palm Oil Procurement by Month in Lombok Utara Regency, 2017

| Bulan Month | Minyak Kelapa Coconut Oil (Ton) | Minyak Sawit Crude Palm Oil (Ton) |
|------------------------|---------------------------------------|---|
| (1) | (2) | |
| 1. Januari/January | 48,57 | 123,46 |
| 2. Pebruari/February | 47,29 | 120,21 |
| 3. Maret/March | 49,21 | 125,08 |
| 4. April/April | 46,65 | 118,58 |
| 5. Mei/May | 63,91 | 162,44 |
| 6. Juni/June | 76,69 | 194,93 |
| 7. Juli/July | 47,93 | 121,83 |
| 8. Agustus/August | 57,51 | 146,20 |
| 9. September/September | 47,93 | 121,83 |
| 10. Oktober/October | 47,93 | 121,83 |
| 11. Nopember/November | 47,29 | 120,21 |
| 12. Desember/December | 58,15 | 147,82 |
| Jumlah/Total | 639,06 | 1.624,42 |

Sumber: Dinas Koperasi dan UKM, Perindustrian, dan Perdagangan
 Source: Cooperation Trade and Industry Office of Lombok Utara Regency

Tabel 7.5 Jumlah Pengadaan Tepung Terigu Menurut Bulan di Kabupaten Lombok Utara, 2017
Number of Wheat Flour by Month in Lombok Utara Regency, 2017

| Bulan Month | Tepung Terigu Wheat Flour (ton) |
|------------------------|---------------------------------------|
| (1) | (2) |
| 1. Januari/January | 25,59 |
| 2. Pebruari/February | 24,91 |
| 3. Maret/March | 25,93 |
| 4. April/April | 24,58 |
| 5. Mei/May | 33,67 |
| 6. Juni/June | 40,40 |
| 7. Juli/July | 25,25 |
| 8. Agustus/August | 30,30 |
| 9. September/September | 25,25 |
| 10. Oktober/October | 25,25 |
| 11. Nopember/November | 24,91 |
| 12. Desember/December | 30,64 |
| Jumlah/Total | 336.68 |

Sumber : Dinas Koperasi dan UKM, Perindustrian, dan Perdagangan

Source : Cooperation Trade and Industry Office of Lombok Utara Regency

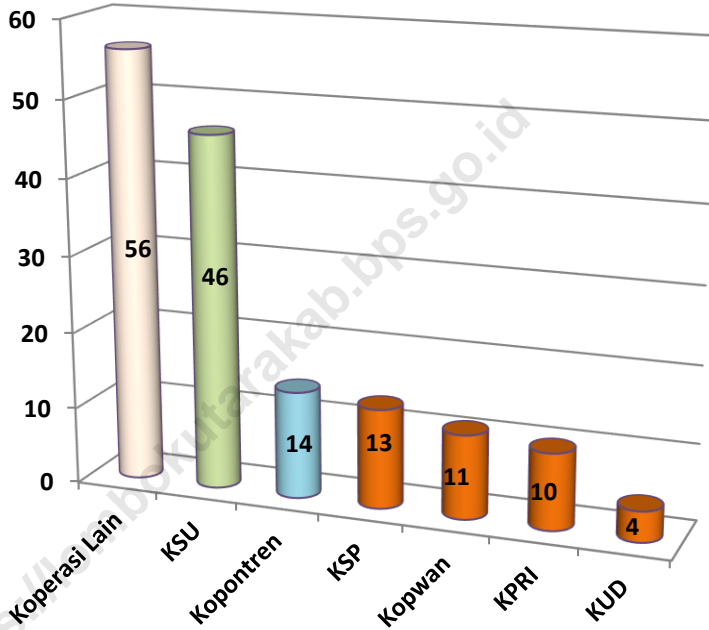
Tabel 7.6 Jumlah Koperasi di Kabupaten Menurut Jenis Koperasi di Lombok Utara, 2017
Number of Cooperative by the Type Cooperative in Lombok Utara Regency, 2017

| Jenis Koperasi <i>Type of Cooperative</i> | Jumlah Koperasi <i>Total</i> | Koperasi Aktif <i>Active</i> |
|--|---------------------------------|---------------------------------|
| (1) | (2) | (3) |
| 1. KPRI | 10 | 10 |
| 2. Koperasi Tani | 21 | 8 |
| 3. Koperasi Serba Usaha | 46 | 38 |
| 4. Koperasi Unit Desa (KUD) | 4 | 4 |
| 5. Koperasi Pondok Pesantren | 14 | 10 |
| 6. Koperasi Karyawan | 3 | 1 |
| 7. Koperasi Pasar | 3 | 1 |
| 8. Koperasi Industri Kerajinan | 1 | 1 |
| 9. Kopermas | 1 | 1 |
| 10. Koperasi Pensiunan | 1 | - |
| 11. Koperasi Wanita | 11 | 10 |
| 12. Koperasi Simpan Pinjam (KSP) | 13 | 13 |
| 13. Koperasi Angkutan | 2 | 2 |
| 14. Koperasi Jasa Wisata | 1 | 1 |
| 15. Koperasi Peternakan | 1 | 1 |
| 16. Koperasi Jenis Lain | 18 | 7 |
| 17. Koperasi Syariah | 2 | 2 |
| 18. Koperasi Nelayan | 1 | 1 |
| 19. PKPRI | 1 | 1 |
| Jumlah/ Total | 154 | 112 |

Sumber: Dinas Koperasi dan UKM, Perindustrian, dan Perdagangan
 Source: Cooperation Trade and Industry Office of Lombok Utara Regency

7 Jumlah Koperasi Menurut Jenis Koperasi dan Kecamatan di Kabupaten Lombok Utara, 2017
Number of Cooperatives by Type of Cooperative and Subdistrict in Lombok Utara Regency, 2017

Gambar
Picture



8

HOTEL DAN PARIWISATA

HOTEL AND TOURISM

<https://lombokutarakab.go.id>

PENJELASAN TEKNIS

1. **Wisatawan mancanegara** (wisman) ialah setiap pengunjung yang mengunjungi suatu negara di luar tempat tinggalnya, didorong oleh satu atau beberapa keperluan tanpa bermaksud memperoleh penghasilan di tempat yang dikunjungi dan lamanya kunjungan tersebut tidak lebih dari satu tahun (12 bulan). Definisi ini mencakup 2 (dua) kategori wisatawan mancanegara, yaitu :
 - a. Wisatawan (turis) ialah setiap pengunjung seperti definisi di atas yang tinggal paling sedikit 24 jam, akan tetapi tidak lebih dari 1 (satu) tahun di tempat yang dikunjungi, dengan maksud antara lain: berlibur, rekreasi, olah raga, bisnis, menghadiri pertemuan, studi, dan kunjungan dengan alasan kesehatan.

TECHNICAL NOTES

1. **An International Visitor** is any person visiting a country other than his usual place of residence for any reason other than for earning income in the country visited, and the length of stay is no more than one year (12 months). This definition covers two categories of foreign visitors, namely :
 - a. "Tourist" is any visitor staying for at least 24 hours, but no more than one year, in the country visited, with the intention of visiting, and for any of these purposes: Pleasure, recreation and sports, Business, visiting friends and relatives, missions, attending meetings, conferences, visit for health reasons and study.

- b. *Excursionist* ialah setiap pengunjung seperti definisi di atas yang tinggal kurang dari 24 jam di tempat yang dikunjungi (termasuk “Cruise passengers”). Cruise Passengers ialah setiap pengunjung yang tiba di suatu negara di mana mereka tidak menginap di akomodasi yang tersedia di negara tersebut, misalnya dengan kapal laut.
2. **Rata-rata lama tinggal** adalah rata-rata waktu tinggal wisatawan mancanegara di Indonesia untuk satu kali kunjungan.
3. **Hotel** adalah penyediaan akomodasi secara harian berupa kamar-kamar di dalam satu bangunan yang dapat dilengkapi dengan jasa pelayanan makan dan minum, kegiatan hiburan dan atau fasilitas lainnya. Hotel terdiri dari hotel berbintang dan hotel non- bintang.
- b. *“Excursionist”* is any visitor staying less than 24 hours in the country visited including, “Cruise Passengers”, i.e. visitors arriving in a country without staying in any accommodation available in the visited country.
2. **Average length of stay** is the average stay duration of foreign visitor in Indonesia for one trip.
3. **Hotel** is a daily supply of accommodation rooms within a building which can be equipped with eating and drinking services, entertainment activities and/or other facilities. Hotel consists of a classified hotel and a non-classified hotel.

ULASAN

Kabupaten Lombok Utara memiliki pesona alam yang indah. Hal tersebut mendukung bertumbuhnya usaha di bidang pariwisata. Wisata alam yang menjadi primadona adalah wisata pantai yang terpusat di Tiga Gili di Kecamatan Pemenang. Selain itu wisata budaya juga menjadi pilihan wisatawan.

Salah satu barometer perkembangan pariwisata di Kabupaten Lombok Utara adalah jumlah hotel dan restoran. Jumlah hotel tahun 2017 sebanyak 592 buah dengan kapasitas kamar sebanyak 5.249 kamar tidur.

Jumlah wisatawan yang menginap di hotel di Lombok Utara tahun 2017 mencapai 1.003.821 wisatawan. Wisatawan yang berkunjung ke Kabupaten Lombok Utara didominasi oleh wisatawan mancanegara sebanyak 853.248 wisatawan.

DESCRIPTION

Lombok Utara has a beautiful scenery. It supports the growth of tourism businesses. Natural attractions that be an excellent is beach resort which concentrated on the three Gili in the Pemenang District. While that cultural tourists are also an option of the tourism.

One barometer of tourism development in Lombok Utara Regency is the number of hotels and restaurants. The number of hotels in 2017 is 592 with room capacity is 5.249 bedroom.

The number of tourists which staid in hotels in Lombok Utara in 2017 reached 1.003.821. Most Tourists whom visited to Lombok Utara regency are dominated by foreign tourists as many as 853.248 tourists.

8.1 HOTEL/HOTEL

Tabel 8.1.1 Jumlah Akomodasi Hotel Menurut Kecamatan di Kabupaten Lombok Utara, 2016-2017
Number of Hotel Accommodation by Subdistrict in Lombok Utara Regency, 2016-2017

| Kecamatan Subdistrict | Hotel Hotel | | Kamar Room | | Tempat Tidur Bed | |
|--------------------------|----------------|------------|---------------|--------------|---------------------|--------------|
| | 2016 | 2017 | 2016 | 2017 | 2016 | 2017 |
| (1) | (2) | (3) | (4) | (5) | (6) | (7) |
| 1 Pemenang | 349 | 543 | 2.883 | 4.823 | 3.092 | 5.144 |
| 2 Tanjung | 12 | 15 | 137 | 177 | 164 | 204 |
| 3 Gangga | 1 | 3 | 3 | 19 | 6 | 22 |
| 4 Kayangan | - | - | - | - | - | - |
| 5 Bayan | 18 | 31 | 97 | 230 | 174 | 297 |
| Jumlah/Total | 380 | 592 | 3.120 | 5.249 | 3.436 | 5.667 |

Sumber: Dinas Kebudayaan dan Pariwisata Kabupaten Lombok Utara
 Source: Culture and Tourism Office of Lombok Utara Regency

Tabel 8.1.2 Jumlah Akomodasi Hotel Berbintang Menurut Kecamatan di Kabupaten Lombok Utara, 2016-2017
Table *Number of Star Hotel Accomodation by Subdistrict in Lombok Utara Regency, 2016-2017*

| Kecamatan Subdistrict | Hotel Hotel | | Kamar Room | | Tempat Tidur Bed | |
|--------------------------|----------------|----------|---------------|------------|---------------------|------------|
| | 2016 | 2017 | 2016 | 2017 | 2016 | 2017 |
| (1) | (2) | (3) | (4) | (5) | (6) | (7) |
| 1 Pemenang | 1 | 2 | 35 | 101 | 40 | 106 |
| 2 Tanjung | 2 | 3 | 50 | 79 | 75 | 104 |
| 3 Gangga | - | - | - | - | - | - |
| 4 Kayangan | - | - | - | - | - | - |
| 5 Bayan | - | - | - | - | - | - |
| Jumlah/Total | 3 | 5 | 85 | 180 | 115 | 210 |

Sumber: Dinas Kebudayaan dan Pariwisata Kabupaten Lombok Utara
 Source: Culture and Tourism Office of Lombok Utara Regency

Tabel 8.1.3 Jumlah Akomodasi Hotel Melati / Homestay / Non Bintang Menurut Kecamatan di Kabupaten Lombok Utara, 2017
Number of Budget Hotel / Home Stay / Non Star Hotel Accomodation by Subdistrict in Lombok Utara Regency, 2017

| | Kecamatan Subdistrict | Hotel Hotel | Kamar Room | Tempat Tidur Bed |
|---|----------------------------------|------------------------|-----------------------|-----------------------------|
| | (1) | (2) | (3) | (4) |
| 1 | Pemenang | 540 | 4.716 | 5.032 |
| 2 | Tanjung | 12 | 98 | 100 |
| 3 | Gangga | 3 | 19 | 22 |
| 4 | Kayangan | - | - | - |
| 5 | Bayan | 31 | 230 | 297 |
| | Jumlah/Total | 586 | 5.063 | 5.451 |

Sumber: Dinas Kebudayaan dan Pariwisata Kabupaten Lombok Utara

Source: Culture and Tourism Office of Lombok Utara Regency

8.2 PARIWISATA/TOURISM

Tabel 8.2.1 Jumlah Kunjungan Wisatawan Mancanegara dan Domestik di Kabupaten Lombok Utara, 2017
Number of Foreign and Domestic Tourist Visit in Lombok Utara Regency, 2017

| Tahun Year | Wisatawan Nusantara Domestic Tourist | Wisatawan Mancanegara Foreign Tourist | Jumlah Total |
|---------------|---|---|-----------------|
| (1) | (2) | (3) | (4) |
| 2012 | 43.165 | 383.804 | 426.969 |
| 2013 | 52.663 | 434.207 | 486.870 |
| 2014 | 55.544 | 447.797 | 503.341 |
| 2015 | 66.838 | 468.687 | 535.525 |
| 2016 | 95.555 | 569.189 | 664.744 |
| 2017* | 150.573 | 853.248 | 1.003.821 |

Sumber: Dinas Kebudayaan dan Pariwisata Kabupaten Lombok Utara
 Source: Culture and Tourism Office of Lombok Utara Regency

Keterangan: * Yang menginap di tempat akomodasi

Tabel 8.2.2 Jumlah Wisatawan Mancanegara dan Domestik yang Menginap di Hotel Melati/Homestay/Non Bintang di Kabupaten Lombok Utara, 2017
Number of Foreign and Domestic Tourist which Stayed in Budget Hotel/Homestay/Lodging in Lombok Utara Regency, 2017

| Kecamatan <i>Subdistrict</i> | Wisatawan Nusantara <i>Domestic Tourist</i> | Wisatawan Mancanegara <i>Foreign Tourist</i> | Jumlah <i>Total</i> |
|---------------------------------|---|--|------------------------|
| (1) | (2) | (3) | (4) |
| 1 Pemenang | 134.645 | 762.992 | 897.637 |
| 2 Tanjung | 3.154 | 17.872 | 21.026 |
| 3 Gangga | - | - | - |
| 4 Kayangan | - | - | - |
| 5 Bayan | 7.002 | 39.679 | 46.681 |
| Jumlah/Total | 144.801 | 820.543 | 965.344 |

Sumber: Dinas Kebudayaan dan Pariwisata Kabupaten Lombok Utara
 Source: Culture and Tourism Office of Lombok Utara Regency

Tabel 8.2.3 Jumlah Wisatawan Mancanegara dan Domestik yang Menginap di Hotel Berbintang di Kabupaten Lombok Utara, 2017
Number of Foreign and Domestic Tourist which Stayed in Star Hotel in Lombok Utara Regency, 2017

| Kecamatan <i>Subdistrict</i> | Wisatawan Nusantara <i>Domestic Tourist</i> | Wisatawan Mancanegara <i>Foreign Tourist</i> | Jumlah <i>Total</i> |
|---------------------------------|---|--|------------------------|
| (1) | (2) | (3) | (4) |
| 1 Pemenang | 3.463 | 19.623 | 23.086 |
| 2 Tanjung | 2.309 | 13.082 | 15.391 |
| 3 Gangga | - | - | - |
| 4 Kayangan | - | - | - |
| 5 Bayan | - | - | - |
| Jumlah/Total | 5.772 | 32.705 | 38.477 |

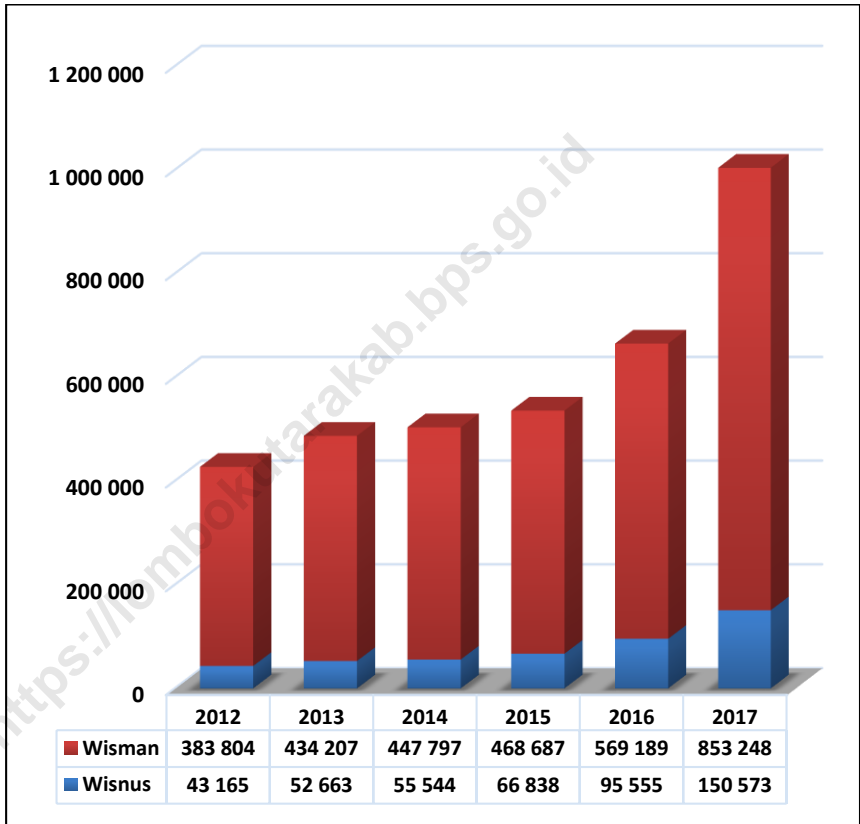
Sumber: Dinas Kebudayaan dan Pariwisata Kabupaten Lombok Utara
 Source: *Culture and Tourism Office of Lombok Utara Regency*

Tabel 8.2.4 Jumlah Wisatawan Mancanegara dan Domestik yang Menginap di Hotel Bintang dan Hotel Melati/Homestay/Hotel Non Bintang di Kabupaten Lombok Utara, 2017
Number of Foreign and Domestic Tourist which Stayed in Star Hotel and Budget Hotel/Homestay/Non Star Hotel in Lombok Utara Regency, 2017

| | Kecamatan <i>Subdistrict</i> | Wisatawan Nusantara Domestic Tourist | Wisatawan Mancanegara Foreign Tourist | Jumlah Total |
|---|---------------------------------|---|---|------------------|
| | (1) | (2) | (3) | (4) |
| 1 | Pemenang | 138.108 | 782.615 | 920.723 |
| 2 | Tanjung | 5.463 | 30.954 | 36.417 |
| 3 | Gangga | - | - | - |
| 4 | Kayangan | - | - | - |
| 5 | Bayan | 7.002 | 39.679 | 46.681 |
| | Jumlah/Total | 150.573 | 853.248 | 1.003.821 |

Sumber: Dinas Kebudayaan dan Pariwisata Kabupaten Lombok Utara
 Source: *Culture and Tourism Office of Lombok Utara Regency*

Gambar 8 Jumlah Kunjungan Wisatawan Mancanegara dan Domestik di Kabupaten Lombok Utara, 2012-2017
Picture **Number of Foreign and Domestic Tourist Visit in Lombok Utara Regency, 2012-2017**



9

TRANSPORTASI DAN KOMUNIKASI

TRANSPORTATION AND COMMUNICATION

<https://lombokutaraka.bp.id>

PENJELASAN TEKNIS**TECHNICAL NOTES**

1. **Kendaraan bermotor** adalah setiap kendaraan yang digerakkan oleh peralatan teknik yang ada pada kendaraan tersebut, biasanya digunakan untuk angkutan orang atau barang di atas jalan raya selain kendaraan yang berjalan di atas rel. Kendaraan bermotor yang dicatat adalah semua jenis kendaraan kecuali kendaraan bermotor TNI/Polri dan Korps Diplomatik.
 2. **Mobil penumpang** adalah setiap kendaraan bermotor yang dilengkapi dengan tempat duduk untuk sebanyak-banyaknya delapan orang, tidak termasuk tempat duduk untuk pengemudi, baik dilengkapi atau tidak dilengkapi bagasi.
 3. **Mobil bis** adalah setiap kendaraan bermotor yang dilengkapi dengan tempat duduk untuk lebih dari delapan orang, tidak termasuk tempat duduk untuk pengemudi,
1. ***Motor vehicles** are any kind of vehicles motorized by machine set up in those vehicles, they are usually used for transporting peoples or goods on roads except vehicles moving along a railway line. The data cover all kinds of motor vehicles except those belong to Indonesia Army Force Indonesian State Police and Diplomatic Corps.*
 2. ***Passenger cars** are any motor vehicles with no more than eight seats, excluding seat for driver, it can be with or without hoot.*
 3. ***Buses** are large passenger cars having seats for more than eight passengers, excluding seat for driver, it can be with or without hoot.*

baik dilengkapi atau tidak dilengkapi bagasi.

4. **Mobil truk** adalah setiap kendaraan bermotor yang digunakan untuk angkutan barang, selain mobil penumpang, mobil bis dan kendaraan bermotor roda dua.
4. **Trucks** are any motor vehicles used to transport goods excluding passenger cars, buses, and motorcycles.
5. **Kantor Pos** adalah tempat pemberi pelayanan komunikasi tertulis dan atau surat elektronik, layanan paket, layanan logistik, layanan transaksi keuangan, dan layanan keagenan pos untuk kepentingan umum. Rumah pos berfungsi sama seperti kantor pos dan kantor pos pembantu, bedanya rumah pos biasanya terletak di daerah terpencil.
5. **Post Office** is a service provider facility of written communication and or electronic mail, parcel service, logistics services, financial transaction services, and postal services to the public. Postal house has the same function as the post office and subsidiary of post office, the difference is that postal house is usually located in remote areas.
6. **Telekomunikasi** adalah setiap pemancaran, pengiriman dan atau penerimaan dari setiap informasi dalam bentuk tanda-tanda, isyarat, tulisan, gambar, suara dan bunyi melalui sistem kawat, optik, radio atau sistem elektromagnetik lainnya.
6. **Telecommunication** includes every transmitting, delivering and or receiving from every information of marking, signal, article, picture, sound and voice through strand of wire system, optic, radio or other electromagnetic system.

ULASAN

Sarana transportasi memegang peranan penting dalam memperlancar kegiatan ekonomi. Kelancaran mobilitas penduduk dan barang sangat mempengaruhi perkembangan suatu daerah. Untuk mempermudah lalu lintas penduduk serta perdagangan antar daerah, keberadaan jalan sangat mutlak diperlukan. Untuk itu perlu diadakan pembangunan dan peningkatan kondisi jalan agar perdagangan antar daerah dapat dilakukan dengan lancar, cepat dan mudah. Selain sarana transportasi, masyarakat Kabupaten Lombok Utara pun makin menyadari pentingnya alat komunikasi. Kebutuhan akan alat komunikasi pun menunjukkan adanya peningkatan.

Secara umum kondisi jalan raya di Kabupaten Lombok Utara masih kurang baik. Indikasi ini terlihat dari besarnya jumlah jalan rusak dan rusak berat di tahun 2017 yaitu masing-masing sepanjang 105,19 km dan 64,72 km.

DESCRIPTION

Means of transportation plays an important role in expediting economic activity. Smoothness mobility of people and goods is affecting the development of an area. To facilitate the traffic population and inter-regional trade, where the road is absolutely necessary. It is necessary for the development and improvement of road conditions so that inter-regional trade can be carried out smoothly, quickly and easily. In addition to transportation, Lombok Utara Regency society was increasingly aware of the importance of communication tools. The need for communication is to show an increase.

Generally the conditions of main road in Lombok Utara regency is still not good. This indication can be seen from the large number of damaged roads and damaged in 2017 respectively along the 105,19 km and 64,72 km.

Tabel 9.1.1 Panjang Jalan Menurut Jenis Permukaan, Kondisi, dan Status Jalan di Kabupaten Lombok Utara (km), 2017
Length of Roads by Surface Type, Condition, and Road Status in Lombok Utara Regency (km), 2017

| Uraian <i>Description</i> | Status Jalan/ <i>Road Status</i> | | |
|--|--|--|--|
| | Jalan Negara <i>Government Road</i> | Jalan Propinsi <i>Province Road</i> | Jalan Kabupaten <i>Regency Road</i> |
| (1) | (2) | (3) | (4) |
| I. Jenis Permukaan/<i>Surface</i> | | | |
| 1) Diaspal/ <i>Hotmix</i> | 58,62 | 10,50 | 355,22 |
| 2) Kerikil/ <i>Grafel Stone</i> | - | - | - |
| 3) Tanah/ <i>Earth</i> | - | - | 43,45 |
| 4) Batu/ <i>Stone</i> | - | - | - |
| 5) Tidak Diperinci/ <i>Unspecified</i> | - | - | 1,40 |
| Jumlah/<i>Total</i> | 58,62 | 10,50 | 400,07 |
| II. Kondisi Jalan | | | |
| 1) Baik | 58,62 | 10,50 | 194,12 |
| 2) Sedang | - | - | 46,97 |
| 3) Rusak | - | - | 88,47 |
| 4) Rusak Berat | - | - | 70,51 |
| Jumlah/<i>Total</i> | 58,62 | 10,50 | 400,07 |

Sumber: Dinas Pekerjaan Umum dan Penataan Ruang Kabupaten Lombok Utara
 Source: *Public Work and Spatial Planning of Lombok Utara Regency*

Table 9.1.2 Panjang Jalan Menurut Kelas Jalan di Kabupaten Lombok Utara (km), 2017
Length of Roads by Road Class in Lombok Utara Regency (km), 2017

| Uraian <i>Description</i> | Status Jalan/Road Status | | |
|--------------------------------------|--|--|--|
| | Jalan Negara <i>Government Road</i> | Jalan Propinsi <i>Province Road</i> | Jalan Kabupaten <i>Regency Road</i> |
| (1) | (2) | (3) | (4) |
| II. Kelas Jalan/Road Class | | | |
| 1) Kelas I | N/A | N/A | - |
| 2) Kelas II | N/A | N/A | - |
| 3) Kelas III | N/A | N/A | - |
| 4) Kelas III A | N/A | N/A | - |
| 5) Kelas III B | N/A | N/A | - |
| 6) Kelas III C | N/A | N/A | 400,07 |
| 7) Tidak Dirinci/ <i>Unspecified</i> | N/A | N/A | - |
| Jumlah/Total | N/A | N/A | 400,07 |

Sumber: Dinas Pekerjaan Umum dan Penataan Ruang Kabupaten Lombok Utara
 Source: *Public Work and Spatial Planning of Lombok Utara Regency*

Tabel 9.1.3 Jumlah Angkutan Umum Menurut Jenis Angkutan di Kabupaten Lombok Utara, 2016-2017
Number of Public Transport by Type of Transport in Lombok Utara Regency, 2016-2017

| Jenis Angkutan <i>Type of Transport</i> | Tahun <i>Year</i> | |
|--|----------------------|------------|
| | 2016 | 2017 |
| (1) | (2) | (3) |
| 1. AKDP | 47 | 35 |
| 2. Angkutan Pedesaan | 46 | 33 |
| 3. Travel/Pariwisata | 77 | 84 |
| 4. Taksi | 17 | 20 |
| 5. Cidomo | 334 | 321 |
| Jumlah/Total | 521*) | 493 |

Sumber: Dinas Perhubungan, Kelautan, dan Perikanan Kabupaten Lombok Utara

Source: *Transportation, Marine, and Fishery Office of Lombok Utara Regency*

Keterangan: *) Revisi

Tabel 9.1.4 Jumlah Penumpang dan Frekuensi Kedatangan Kendaraan di Shelter Bangsal di Kabupaten Lombok Utara, 2017
Number of Passenger and Frequency of Vehicle Arrival in Bangsal Shelter (Pemenang) in Lombok Utara Regency, 2017

| Jenis Angkutan Type of Transport | Frekuensi Frequency | Penumpang Naik Passenger Ride | Penumpang Turun Passenger Down |
|-------------------------------------|------------------------|----------------------------------|-----------------------------------|
| (1) | (2) | (3) | |
| 1. Pribadi/Travel | N/A | 25.356 | 33.438 |
| 2. Taksi | N/A | N/A | N/A |
| 3. Bus Pariwisata | N/A | N/A | N/A |
| 4. Mobil Barang (Box) | N/A | N/A | N/A |
| Jumlah/Total | N/A | 25.356 | 33.438 |

Sumber: Dinas Perhubungan, Kelautan, dan Perikanan Kabupaten Lombok Utara
 Source: Transportation, Marine, and Fishery Office of Lombok Utara Regency

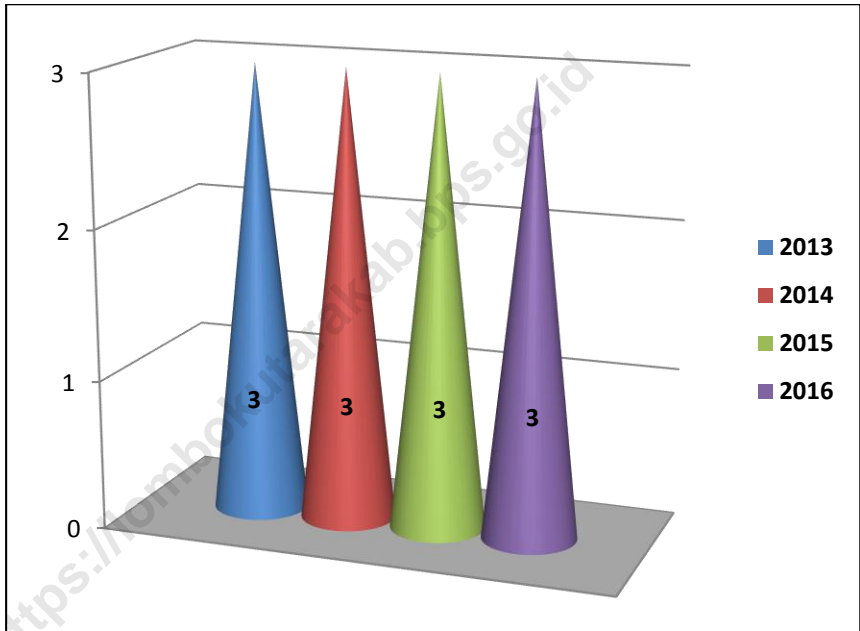
9.2 KOMUNIKASI/COMMUNICATION

Tabel 9.2.1 Jumlah Kantor Pos Menurut Kecamatan dan Jenis Pelayanan di Kabupaten Lombok Utara, 2017
Number of Post Office by Subdistrict and Service Type in Lombok Utara Regency, 2017

| Kecamatan <i>District</i> | Kantor Pos Besar <i>Primary Post Office</i> | Kantor Pos <i>Post Office</i> | Kantor Pos Pembantu <i>Auxiliary Post Office</i> | Pos Keliling <i>Mobile Post</i> |
|------------------------------|---|----------------------------------|--|------------------------------------|
| (1) | (2) | (3) | (4) | (5) |
| 1. Pemenang | - | - | - | - |
| 2. Tanjung | - | 1 | - | - |
| 3. Gangga | - | 1 | - | - |
| 4. Kayangan | - | - | - | - |
| 5. Bayan | - | 1 | - | - |
| Jumlah/ Total | - | 3 | 3 | - |

Sumber: Kantor Pos Kabupaten Lombok Utara
 Source: Pos Office of Lombok Utara Regency

Gambar 9 Jumlah Kantor Pos Menurut Kecamatan di Kabupaten Lombok Utara, 2013 – 2017
Picture **Number of Post Office by Subdistrict in Lombok Utara Regency, 2013 – 2017**



10

KEUANGAN DAERAH DAN HARGA

LOCAL FINANCE AND PRICE

<https://lombokutarakab.bps.go.id>

PENJELASAN TEKNIS**TECHNICAL NOTES**

- | | |
|---|--|
| <p>1. Realisasi Penerimaan dan Pengeluaran Pemerintah Provinsi adalah realisasi/perhitungan APBD Provinsi pada tiap tahun anggaran.</p> | <p>1. Actual revenue and expenditure of Provincial Government is the realization/provincial budget calculations for every fiscal year.</p> |
| <p>2. Pendapatan Asli Daerah (PAD) adalah pendapatan yang diperoleh daerah yang dipungut berdasarkan peraturan daerah sesuai dengan peraturan perundang-undangan, guna keperluan daerah yang bersangkutan dalam membiayai kegiatannya.</p> | <p>2. Original Local Government Revenue is revenue that withheld based on local regulations in accordance with the legislation, for the purposes of financing their activities.</p> |
| <p>3. Dana Perimbangan adalah dana yang bersumber dari pendapatan APBN yang dialokasikan kepada Daerah untuk mendanai kebutuhan daerah dalam rangka pelaksanaan desentralisasi.</p> | <p>3. Balanced Budget is the fund coming from the state budget that allocated to regions to fund their needs in the context of decentralization.</p> |
| <p>4. Lain-lain Pendapatan yang Sah adalah pendapatan lainnya dari pemerintah pusat dan atau dari instansi pusat, serta dari daerah lainnya.</p> | <p>4. Other Legal Revenue is other income that coming from the central government and or from the central agencies, as well as from other local government.</p> |

ULASAN**DESCRIPTION**

Dalam Perencanaan Anggaran dan Belanja Daerah, Pemerintah menganut prinsip anggaran berimbang dan dinamis. Realisasi penerimaan keuangan Kabupaten Lombok Utara hingga Desember 2017 berjumlah Rp 910,95 Miliar.

Realisasi pengeluaran keuangan Kabupaten Lombok Utara pada tahun 2016 sebesar 904,71 Miliar rupiah.

In planning the state budget the government adopts a balanced and dynamic budget principle. The realization of regional financial revenue of Lombok Utara Regency until December 2017 was 910,95 billion rupiah.

The realization of regional expenditure of Lombok Utara Regency at 2017 was 904,71 billion rupiah.

10.1 KEUANGAN DAERAH /LOCAL FINANCE

Tabel 10.1.1 Realisasi Pendapatan Pemerintah Kabupaten Lombok Utara Menurut Jenis Pendapatan (Rupiah), 2015-2017
Table Actual Revenue of Government of Lombok Utara Regency by Type of Revenue (Rupiahs), 2015-2017

| Jenis Penerimaan <i>Type of Revenue</i> | Tahun/Year | | |
|---|---------------------------|---------------------------|---------------------------|
| | 2015 | 2016 | 2017 |
| (1) | (2) | (3) | (4) |
| I. PENDAPATAN DAERAH | 652.342.627.548,24 | 861.332.384.180,21 | 910.951.577.444,29 |
| A. Pendapatan Asli Daerah Internal Revenue | 102.754.277.832,75 | 129.750.829.543,07 | 150.949.553.107,29 |
| 1 Pajak Daerah <i>Local Taxes</i> | 57.090.102.508,18 | 76.168.588.893,00 | 92.646.013.955,00 |
| 2 Retribusi Daerah <i>Local Retribution</i> | 23.461.718.564,17 | 10.229.086.288,00 | 9.305.407.983,00 |
| 3 Hasil Pengolahan Kekayaan Daerah yang Dipisahkan <i>Results Processing of Separated Wealth</i> | 2.544.580.651,00 | 4.073.349.561,85 | 5.073.723.177,00 |
| 4 Lain-Lain Pendapatan Asli Daerah yang Sah <i>Income from Legal Services</i> | 19.657.876.109,40 | 39.279.804.800,22 | 43.924.407.992,29 |
| B. Dana Perimbangan Balancing Fund | 469.693.280.446,00 | 606.795.455.710,00 | 586.827.162.020,00 |
| 1 Bagi Hasil Pajak / Bagi Hasil Bukan Pajak <i>Quotient Tax / Quotient Non Tax</i> | 15.801.782.446,00 | 67.008.782.774,00 | 57.981.319.310,00 |
| 2 Dana Alokasi Umum <i>General Allocation Fund</i> | 362.867.848.000,00 | 398.209.000.000,00 | 392.932.943.000,00 |
| 3 Dana Alokasi Khusus <i>Special Allocation Fund</i> | 91.023.650.000,00 | 141.577.672.936,00 | 135.912.899.710,00 |

Tabel 10.1.1 Lanjutan
Table Continued

| Jenis Penerimaan <i>Type of Revenue</i> | Tahun/ <i>Year</i> | | |
|--|--------------------------|---------------------------|---------------------------|
| | 2015 | 2016 | 2017 |
| (1) | (2) | (3) | (4) |
| C. Lain-Lain Pendapatan yang Sah <i>Other Legitimate Income</i> | 79.895.069.269,49 | 124.786.098.927,14 | 173.174.862.317,00 |
| 1 Hibah <i>Grant</i> | 1.153.190.000,00 | 1.273.927.000,00 | 27.311.443.000,00 |
| 2 Dana Bagi Hasil Pajak dari Propinsi <i>Tax Sharing Funds from Province</i> | 27.879.855.726,17 | 29.723.123.281,14 | 37.304.501.054,00 |
| 3 Otonomi Khusus <i>Special Autonomy</i> | 37.939.193.000,00 | 27.523.618.646,00 | 22.518.800.763,00 |
| 4 Pendapatan Lainnya <i>Other Income</i> | 12.922.830.543,32 | 66.265.430.000,00 | 86.040.117.500,00 |

Sumber: Badan Pengelolaan Keuangan dan Aset Daerah Kabupaten Lombok Utara
Source: *Regional Finance and Asset Management Office of Lombok Utara Regency*

Tabel 10.1.2 Realisasi Belanja Pemerintah Kabupaten Lombok Utara Menurut Jenis Pendapatan (Rupiah), 2015-2017
Actual Expenditure of Government of Lombok Utara Regency by Type of Expenditure (Rupiahs), 2015-2017

| Jenis Pengeluaran Type of Expenditure | Tahun/Year | | |
|--|----------------------------|----------------------------|---------------------------|
| | 2015 | 2016 | 2017 |
| (1) | (2) | (3) | (4) |
| II. BELANJA DAERAH | 662.039.757.343,00 | 824.439.275.369,95 | 904.710.295.805,58 |
| A. Belanja Tidak Langsung | 304.509.876.474,00 | 316.107.321.777,00 | 334.886.147.693,00 |
| 1 Belanja Pegawai | 215.653.217.384,00 | 235.242.956.282,00 | 229.442.997.447,00 |
| 2 Belanja Subsidi | (322.500.000,00) | - | - |
| 3 Belanja Hibah | 20.312.277.875,00 | 5.848.957.200,00 | 6.939.777.256,00 |
| 4 Belanja Bantuan Sosial | 13.784.366.635,00 | 560.866.635,00 | 5.680.866.635,00 |
| 5 Belanja Bagi Hasil Kepada Propinsi/ Kabupaten/Kota dan Pemerintah Desa | 4.307.782.359,00 | 5.882.397.000,00 | 10.022.825.296,00 |
| 6 Belanja Bantuan Keuangan Kepada Propinsi/Kabupaten/ Kota dan Pemdes | 50.542.880.321,00 | 68.572.144.660,00 | 82.799.681.059,00 |
| 7 Belanja Tidak terduga | 231.851.900,00 | - | - |
| B. Belanja Langsung | 357.529.880.869,00 | 508.331.953.592,95 | 569.824.148.112,58 |
| 1 Belanja Pegawai | 44.798.072.625,00 | 50.701.490.036,00 | 46.459.915.054,00 |
| 2 Belanja Barang dan Jasa | 159.306.605.693,00 | 148.840.485.833,40 | 251.663.211.842,00 |
| 3 Belanja Modal | 153.425.202.551,00 | 308.789.977.723,55 | 271.701.021.216,58 |
| SURPLUS/(DEFISIT) | (10.054.032.013,76) | (41.901.751.901,26) | 6.241.281.638,71 |

Sumber: Badan Pengelolaan Keuangan dan Aset Daerah Kabupaten Lombok Utara
 Source: Regional Finance and Asset Management Office of Lombok Utara Regency

Tabel 10.1.3 Jumlah Target Wajib Pajak dan Nilai Pajak Bumi dan Bangunan di Kabupaten Lombok Utara, 2017
Number of Taxpayer and Property Tax Score Target in Lombok Utara Regency, 2017

| Kecamatan Subdistrict | Target/Target | |
|--------------------------|------------------------------------|--------------------------------------|
| | Wajib Pajak Taxpayer (orang) | Nilai Pajak Tax Score (Rupiah) |
| (1) | (2) | (3) |
| 1 Pemenang | 12.600 | 3.818.069.410 |
| 2 Tanjung | 16.962 | 1.413.757.834 |
| 3 Gangga | 19.775 | 1.215.508.571 |
| 4 Kayangan | 16.744 | 903.208.625 |
| 5 Bayan | 21.790 | 1.237.321.390 |
| Jumlah/Total | 87.871 | 8.587.865.830 |

Sumber: Badan Pendapatan Daerah Kabupaten Lombok Utara
 Source: Local Revenue Office of Lombok Utara Regency

Tabel 10.1.4 Jumlah Realisasi Wajib Pajak dan Nilai Pajak di Kabupaten Lombok Utara, 2017
Number of Taxpayer and Property Tax Score Realization in Lombok Utara Regency, 2017

| | Kecamatan Subdistrict | Realisasi/Realization | |
|---------------------|--------------------------|------------------------------------|--------------------------------------|
| | | Wajib Pajak Taxpayer (orang) | Nilai Pajak Tax Score (Rupiah) |
| | (1) | (2) | (3) |
| 1 | Pemenang | 9.829 | 2.801.791.676 |
| 2 | Tanjung | 13.327 | 1.306.376.110 |
| 3 | Gangga | 15.784 | 1.008.886.839 |
| 4 | Kayangan | 14.130 | 796.739.268 |
| 5 | Bayan | 18.375 | 1.024.758.522 |
| Jumlah/Total | | 71.445 | 6.938.552.415 |

Sumber: Badan Pendapatan Daerah Kabupaten Lombok Utara
 Source: Local Revenue Office of Lombok Utara Regency

Tabel 10.1.5 Jumlah Realisasi Investasi dan Tenaga Kerja Penanaman Modal Menurut Sektor Ekonomi di Kabupaten Lombok Utara, 2017
Table *Number of Investation Realization and Manpowe of Capital Investment by Economic Sector in Lombok Utara Regency, 2017*

| Sektor Ekonomi <i>Economic Sector</i> | Proyek <i>Number of Project</i> | | Investasi <i>Investment</i> | | Tenaga Kerja <i>Labour</i> | |
|--|------------------------------------|-----------|--------------------------------|---------------------|-------------------------------|------------|
| | PMDN | PMA | PMDN (Rp.) | PMA (US \$) | PMDN | PMA |
| (1) | (2) | (3) | (4) | (5) | (6) | (7) |
| 1 Pertanian <i>Farming</i> | - | - | - | - | - | - |
| 2 Perkebunan <i>Plantation</i> | - | - | - | - | - | - |
| 3 Peternakan <i>Livestock</i> | - | - | - | - | - | - |
| 4 Perikanan <i>Fishery</i> | - | 2 | - | 74.074,00 | - | 3 |
| 5 Kehutanan <i>Forestry</i> | - | - | - | - | - | - |
| 6 Pertambangan <i>Mining</i> | 1 | - | 58.093.765.480 | - | - | - |
| 7 Industri <i>Industry</i> | - | - | - | - | - | - |
| 8 Pariwisata <i>Tourism</i> | 1 | 84 | 105.000.000 | 8.405.438,70 | - | 454 |
| 9 Perhubungan <i>Transportation</i> | - | - | - | - | - | - |
| 10 Perdagangan <i>Trade</i> | - | 2 | - | 59.241,96 | - | 7 |
| 11 Jasa Lainnya <i>Other</i> | - | 2 | - | 28.576,57 | - | - |
| Lombok Utara | 2 | 90 | 58.198.765.480 | 8.567.331,23 | - | 464 |

Sumber: Dinas Tenaga Kerja, Penanaman Modal dan Pelayanan Satu Pintu Lombok Utara

Source: *Manpower, Investment and One Stop Service Office of Lombok Utara Regency*

10.2 HARGA /PRICE

Tabel 10.2.1 Harga Eceran Sayur sayuran, Kacang-kacangan dan Buah-buahan Dirinci per Bulan (Rupiah), 2016
Price of Vegetables, Nuts and Others and Fruits Used By Month (Rupiahs), 2016

| Jenis Komoditi Comodities | Satuan/ Unit | Januari/ January | Pebruari/ February | Maret/ March | April/ April |
|-----------------------------------|-----------------|---------------------|-----------------------|-----------------|-----------------|
| (1) | (2) | (3) | (4) | (5) | (6) |
| I Sayur-sayuran/ Vegetable | | | | | |
| a. Kangkung/ <i>Water Spinach</i> | Kg | 6.000 | 6.000 | 6.000 | 6.000 |
| b. Bayam/ <i>spinach</i> | Kg | 5.250 | 5.250 | 5.250 | 5.250 |
| c. Kavang Panjang | Kg | 6.750 | 6.750 | 6.750 | 6.750 |
| d. Cabe Merah Basar | Kg | 18.000 | 20.000 | 26.000 | 25.000 |
| e. Cabe Rawit/ <i>Chilli</i> | Kg | 22.000 | 24.500 | 41.500 | 34.500 |
| f. Toamt Sayu/ Tomattoes | Kg | 15.500 | 15.500 | 12.500 | 10.000 |
| g. Wortel/ <i>Carrot</i> | Kg | 19.000 | 19.000 | 19.000 | 19.000 |
| h. Ketimun/ <i>Cucumber</i> | Kg | 5.500 | 5.500 | 5.500 | 5.500 |
| i. Buncis/ Peas | Kg | 7.500 | 7.500 | 7.500 | 7.500 |
| II Kacang-kacangan / Beans | | | | | |
| a. Kacang Tanah/ Peanuts | Kg | 19.000 | 19.000 | 19.000 | 19.000 |
| b. Kacang Hijau/ Greenbeans | Kg | - | - | - | - |
| c. Kacang Kedelai/ Soyabeans | Kg | 13.000 | 13.000 | 13.000 | 13.000 |
| III Buah-buahan/ Fruits | | | | | |
| a. Pisang Ambon/ Banana | Kg | 5.000 | 6.000 | 6.000 | 6.000 |
| b. Pisang Raja/ Banana | Kg | 7.000 | 7.000 | 7.000 | 7.000 |
| c. Salak/ Snake Fruit | Kg | 15.000 | 15.000 | 15.000 | 15.000 |
| d. Apel/ Apple | Kg | 40.000 | 40.000 | 40.000 | 40.000 |

Sumber : BPS Kabupaten Lombok Utara

Source : BPS-Statistics of Lombok Utara Regency

Tabel 10.2.1 Lanjutan
Table Continued

| | Jenis Komoditi <i>Comodities</i> | Satuan/ Unit | Mei/ May | Juni/ June | Juli/ July | Agustus/ August |
|------------|--|-----------------|-------------|---------------|---------------|--------------------|
| | (1) | (2) | (3) | (4) | (5) | (6) |
| I | Sayur-sayuran/ <i>Vegetable</i> | | | | | |
| a. | Kangkung/ <i>Water Spinach</i> | Kg | 6.000 | 6.000 | 6.000 | 6.000 |
| b. | Bayam/ <i>spinach</i> | Kg | 5.250 | 5.250 | 5.250 | 5.250 |
| c. | Kacang Panjang | Kg | 6.750 | 6.750 | 6.750 | 6.750 |
| d. | Cabe Merah Basar | Kg | 28.000 | 30.500 | 33.000 | 33.000 |
| e. | Cabe Rawit/ <i>Chilli</i> | Kg | 36.000 | 30.000 | 38.500 | 36.000 |
| f. | Toamt Sayu/ <i>Tomattoes</i> | Kg | 10.000 | 10.000 | 9.500 | 10.000 |
| g. | Wortel/ <i>Carrot</i> | Kg | 19.000 | 19.000 | 19.000 | 19.000 |
| h. | Ketimun/ <i>Cucumber</i> | Kg | 6.000 | 6.000 | 6.000 | 6.000 |
| i. | Buncis/ <i>Peas</i> | Kg | 10.000 | 10.000 | 10.000 | 10.000 |
| II | Kacang-kacangan / <i>Beans</i> | | | | | |
| a. | Kacang Tanah/ <i>Peanuts</i> | Kg | 22.000 | 22.000 | 22.000 | 22.000 |
| b. | Kacang Hijau/ <i>Greenbeans</i> | Kg | - | - | - | - |
| c. | Kacang Kedelai/ <i>Soyabeans</i> | Kg | 12.000 | 12.000 | 12.000 | 12.000 |
| III | Buah-buahan/ <i>Fruits</i> | | | | | |
| a. | Pisang Ambon/ <i>Banana</i> | Kg | 6.000 | 6.000 | 6.000 | 6.000 |
| b. | Pisang Raja/ <i>Banana</i> | Kg | 7.000 | 7.000 | 7.000 | 7.000 |
| c. | Salak/ <i>Snake Fruit</i> | Kg | 15.000 | 12.000 | 12.000 | 12.000 |
| d. | Apel/ <i>Apple</i> | Kg | 40.000 | 40.000 | 40.000 | 40.000 |

Sumber : BPS Kabupaten Lombok Utara

Source : *BPS-Statistics of Lombok Utara Regency*

Tabel 10.2.1 Lanjutan
Table Continued

| Jenis Komoditi Comodities | Satuan/ Unit | September/ September | Oktober/ Oktober | November/ November | Desember/ December |
|-------------------------------------|-----------------|-------------------------|---------------------|-----------------------|-----------------------|
| (1) | (2) | (3) | (4) | (5) | (6) |
| I Sayur-sayuran/ Vegetable | | | | | |
| a. Kangkung/ <i>Water Spinach</i> | Kg | 6.000 | 6.000 | 6.000 | 6.000 |
| b. Bayam/ <i>spinach</i> | Kg | 5.250 | 5.250 | 5.250 | 5.250 |
| c. Kavang Panjang | Kg | 7.250 | 7.250 | 7.250 | 7.250 |
| d. Cabe Merah Basar | Kg | 31.500 | 26.500 | 26.500 | 29.000 |
| e. Cabe Rawit/ <i>Chilli</i> | Kg | 35.000 | 22.500 | 30.000 | 32.500 |
| f. Toamt Sayu/ <i>Tomattoes</i> | Kg | 10.000 | 7.500 | 5.000 | 4.250 |
| g. Wortel/ <i>Carrot</i> | Kg | 19.000 | 19.000 | 19.000 | 18.750 |
| h. Ketimun/ <i>Cucumber</i> | Kg | 6.000 | 6.500 | 6.500 | 6.500 |
| i. Buncis/ Peas | Kg | 10.000 | 10.000 | 10.000 | 10.000 |
| II Kacang-kacangan / Beans | | | | | |
| a. Kacang Tanah/ <i>Peanuts</i> | Kg | 20.500 | 20.500 | 20.500 | 20.500 |
| b. Kacang Hijau/ <i>Greenbeans</i> | Kg | - | - | - | - |
| c. Kacang Kedelai/ <i>Soyabeans</i> | Kg | 12.000 | 12.000 | 12.000 | 12.000 |
| III Buah-buahan/ Fruits | | | | | |
| a. Pisang Ambon/ <i>Banana</i> | Kg | 6.000 | 6.500 | 6.500 | 6.500 |
| b. Pisang Raja/ <i>Banana</i> | Kg | 7.000 | 7.000 | 7.000 | 7.000 |
| c. Salak/ <i>Snake Fruit</i> | Kg | 12.000 | 12.000 | 12.000 | 13.000 |
| d. Apel/ <i>Apple</i> | Kg | 40.000 | 40.000 | 40.000 | 40.000 |

Sumber : BPS Kabupaten Lombok Utara

Source : BPS-Statistics of Lombok Utara Regency

Tabel 10.2.2 Harga Eceran Rata-rata 12 Bahan Pokok di Kabupaten Lombok Utara Dirinci Menurut Bulan (Rupiah), 2016
Retail Prices 12 Primary Commodities in Lombok Utara By Month (Rupiahs), 2016

| Jenis Komoditi Comodities | Satuan/ Unit | Januari/ January | Pebruari/ February | Maret/ March | April/ April |
|----------------------------------|-----------------|---------------------|-----------------------|-----------------|-----------------|
| (1) | (2) | (3) | (4) | (5) | (6) |
| 1. Beras Ir 64 / Rice | Kg | 10.750 | 10.750 | 10.750 | 10.750 |
| 2. Telur Ayam Ras/Eggs | Kg | 20.000 | 21.500 | 21.500 | 21.500 |
| 3. Gula Pasir / Sugar | Kg | 14.000 | 14.000 | 14.000 | 14.000 |
| 4. Kelapa kupas/Coconut | Butir | 2.525 | 3.250 | 3.400 | 3.400 |
| 5. Minyak Goreng / Cooking Oil | Liter | 13.500 | 13.500 | 13.500 | 13.500 |
| 6. Ikan Asin (Teri)/ Salted Fish | Kg | 86.667 | 86.667 | 86.667 | 86.667 |
| 7. Bawang Merah/Onions | Kg | 20.500 | 26.500 | 40.000 | 40.000 |
| 8. Bawang Putih/Garlic | Kg | 20.000 | 25.000 | 33.000 | 36.500 |
| 9. Cabe Rawit/Chilli | Kg | 22.000 | 24.500 | 41.500 | 34.500 |
| 10. Cumi Asin/ Salted Squid | Kg | 110.000 | 110.000 | 110.000 | 110.000 |
| 11. Semen Tiga Roda/ Cement | Sak | 66.500 | 66.500 | 66.500 | 66.500 |
| 12. Emas 22 Karat / Gold | Gram | 520.000 | 520.000 | 520.000 | 520.000 |

Sumber : BPS Kabupaten Lombok Utara

Source : BPS-Statistics of Lombok Utara Regency

Tabel 10.2.2 Lanjutan
Table Continued

| Jenis Komoditi <i>Comodities</i> | Satuan/ Unit | Mei/ May | Juni/ June | Juli/ July | Agustus/ August |
|-------------------------------------|-----------------|-------------|---------------|---------------|--------------------|
| (1) | (2) | (3) | (4) | (5) | (6) |
| 1. Beras Ir 64 / Rice | Kg | 10.750 | 11.250 | 11.250 | 11.250 |
| 2. Telur Ayam Ras/Eggs | Kg | 21.500 | 21.500 | 21.500 | 21.500 |
| 3. Gula Pasir / Sugar | Kg | 15.500 | 18.500 | 18.500 | 18.000 |
| 4. Kelapa kupas/Coconut | Butir | 3.400 | 4.400 | 4.500 | 4.500 |
| 5. Minyak Goreng / Cooking Oil | Liter | 13.500 | 13.500 | 13.500 | 13.500 |
| 6. Ikan Asin (Teri)/ Salted Fish | Kg | 86.667 | 86.667 | 86.667 | 86.667 |
| 7. Bawang Merah/Onions | Kg | 44.000 | 37.500 | 37.500 | 37.500 |
| 8. Bawang Putih/Garlic | Kg | 34.000 | 36.500 | 36.000 | 36.000 |
| 9. Cabe Rawit/Chilli | Kg | 36.000 | 30.000 | 38.500 | 36.000 |
| 10. Cumi Asin/ Salted Squid | Kg | 110.000 | 110.000 | 110.000 | 110.000 |
| 11. Semen Tiga Roda/ Cement | Sak | 66.500 | 66.500 | 66.500 | 66.500 |
| 12. Emas 22 Karat / Gold | Gram | 530.000 | 530.000 | 530.000 | 530.000 |

Sumber : BPS Kabupaten Lombok Utara

Source : BPS-Statistics of Lombok Utara Regency

Tabel 10.2.2 Lanjutan
Table Continued

| Jenis Komoditi <i>Comodities</i> | Satuan/ Unit | September/ <i>September</i> | Oktober/ <i>Oktober</i> | November/ <i>November</i> | Desember/ <i>December</i> |
|-------------------------------------|-----------------|--------------------------------|----------------------------|------------------------------|------------------------------|
| (1) | (2) | (3) | (4) | (5) | (6) |
| 1. Beras Ir 64 / Rice | Kg | 11.250 | 11.250 | 11.250 | 10.750 |
| 2. Telur Ayam Ras/Eggs | Kg | 21.500 | 21.500 | 21.500 | 21.500 |
| 3. Gula Pasir / Sugar | Kg | 17.000 | 15.500 | 15.500 | 15.000 |
| 4. Kelapa kupas/Coconut | Butir | 4.500 | 4.500 | 4.500 | 4.500 |
| 5. Minyak Goreng / Cooking Oil | Liter | 13.500 | 13.500 | 13.500 | 13.500 |
| 6. Ikan Asin (Teri)/ Salted Fish | Kg | 86.667 | 86.667 | 86.667 | 86.667 |
| 7. Bawang Merah/Onions | Kg | 37.500 | 32.500 | 39.000 | 42.000 |
| 8. Bawang Putih/Garlic | Kg | 37.000 | 32.500 | 33.000 | 39.000 |
| 9. Cabe Rawit/Chilli | Kg | 35.000 | 22.500 | 30.000 | 32.500 |
| 10. Cumi Asin/ Salted Squid | Kg | 110.000 | 110.000 | 110.000 | 110.000 |
| 11. Semen Tiga Roda/ Cement | Sak | 66.500 | 64.000 | 64.000 | 63.000 |
| 12. Emas 22 Karat / Gold | Gram | 530.000 | 540.000 | 540.000 | 540.000 |

Sumber : BPS Kabupaten Lombok Utara

Source : *BPS-Statistics of Lombok Utara Regency*

Tabel 10.2.3 Rata-Rata Harga Produsen Gabah Kering Giling di Kabupaten Lombok Utara, 2016
Table Retail Average Price Of Dry Grain Paddy in Lombok Utara Regency, 2016

| Bulan/ Month | Harga per 100 kg/ Price of 100 kgs* |
|--------------------------------|--|
| (1) | (2) |
| 1. Januari/ <i>January</i> | 512.500,00 |
| 2. Pebruari/ <i>February</i> | 510.000,00 |
| 3. Maret/ <i>March</i> | 505.000,00 |
| 4. April/ <i>April</i> | 510.000,00 |
| 5. Mei/ <i>May</i> | 512.500,00 |
| 6. Juni/ <i>June</i> | 475.000,00 |
| 7. Juli/ <i>July</i> | 470.000,00 |
| 8. Agustus/ <i>August</i> | 500.000,00 |
| 9. September/ <i>September</i> | 495.000,00 |
| 10. Oktober/ <i>October</i> | 500.000,00 |
| 11. Nopember/ <i>November</i> | 490.000,00 |
| 12. Desember/ <i>December</i> | 500.000,00 |

Sumber : BPS Kabupaten Lombok Utara
 Source : BPS-Statistics of Lombok Utara Regency

Tabel 10.2.4 Rata-Rata Upah Tenaga Kerja (Mencangkul, Menanam, dan Membajak) di Kabupaten Lombok Utara (Rp/Hari), 2016
Table Average Wage Of Farming Labours in Lombok Utara Regency (Rp/Day), 2016

| Bulan/ Month | Mencangkul/ Preparing | Menanam/ Planting | Membajak/ Plowing |
|--------------------------------|--------------------------|----------------------|----------------------|
| (1) | (2) | (3) | (4) |
| 1. Januari/ <i>January</i> | 36.250 | 33.750 | 50.000 |
| 2. Pebruari/ <i>February</i> | 43.750 | 41.250 | 50.000 |
| 3. Maret/ <i>March</i> | 43.750 | 41.250 | 50.000 |
| 4. April/ <i>April</i> | 43.750 | 41.250 | 50.000 |
| 5. Mei/ <i>May</i> | 43.750 | 41.250 | 50.000 |
| 6. Juni/ <i>June</i> | 43.750 | 41.250 | 50.000 |
| 7. Juli/ <i>July</i> | 43.750 | 41.250 | 50.000 |
| 8. Agustus/ <i>August</i> | 45.000 | 41.250 | 55.000 |
| 9. September/ <i>September</i> | 45.000 | 41.250 | 55.000 |
| 10. Oktober/ <i>October</i> | 45.000 | 41.250 | 60.000 |
| 11. Nopember/ <i>November</i> | 45.000 | 41.250 | 60.000 |
| 12. Desember/ <i>December</i> | 45.000 | 41.250 | 60.000 |

Sumber : BPS Kabupaten Lombok Utara

Source : BPS-Statistics of Lombok Utara Regency

Tabel 10.2.5 Rata-Rata Upah Tenaga Kerja Menuai di Kabupaten Lombok Utara (Rp/Borong), 2016
Table Average Wage Of Farming Labour in Lombok Utara Regency (Rp/wholesale), 2016

| Bulan/ Month | Menuai/ Harvesting |
|--------------------------------|-------------------------------|
| (1) | (2) |
| 1. Januari/ <i>January</i> | 400.000 |
| 2. Pebruari/ <i>February</i> | 400.000 |
| 3. Maret/ <i>March</i> | 400.000 |
| 4. April/ <i>April</i> | 400.000 |
| 5. Mei/ <i>May</i> | 400.000 |
| 6. Juni/ <i>June</i> | 400.000 |
| 7. Juli/ <i>July</i> | 400.000 |
| 8. Agustus/ <i>August</i> | 400.000 |
| 9. September/ <i>September</i> | 400.000 |
| 10. Oktober/ <i>October</i> | 400.000 |
| 11. Nopember/ <i>November</i> | 400.000 |
| 12. Desember/ <i>December</i> | 400.000 |

Sumber : BPS Kabupaten Lombok Utara
 Source : BPS-Statistics of Lombok Utara Regency

Tabel 10.2.6 Rata-Rata Sewa Tanah Sawah Selama Setahun di Kabupaten Lombok Utara (Rp/Ha), 2016
Table Average of Land Rent in Lombok Utara By Month (Rp/Ha), 2016

| Bulan/ Month | Surplus/ Surplus | Sedang/ Middle* | Minus/ Minus |
|--------------------------------|---------------------|--------------------|-----------------|
| (1) | (2) | (3) | (4) |
| 1. Januari/ <i>January</i> | 14.000.000 | 6.500.000 | - |
| 2. Pebruari/ <i>February</i> | 14.000.000 | 6.500.000 | - |
| 3. Maret/ <i>March</i> | 14.000.000 | 6.500.000 | - |
| 4. April/ <i>April</i> | 14.000.000 | 6.500.000 | - |
| 5. Mei/ <i>May</i> | 14.000.000 | 6.500.000 | - |
| 6. Juni/ <i>June</i> | 14.000.000 | 6.500.000 | - |
| 7. Juli/ <i>July</i> | 14.000.000 | 6.500.000 | - |
| 8. Agustus/ <i>August</i> | 14.000.000 | 6.500.000 | - |
| 9. September/ <i>September</i> | 14.000.000 | 6.500.000 | - |
| 10. Oktober/ <i>October</i> | 15.000.000 | 6.500.000 | - |
| 11. Nopember/ <i>November</i> | 15.000.000 | 6.500.000 | - |
| 12. Desember/ <i>December</i> | 15.000.000 | 6.500.000 | - |

Sumber : BPS Kabupaten Lombok Utara

Source : *BPS-Statistics of Lombok Utara Regency*

Tabel 10.2.7 Rata-Rata Pajak PBB Sawah Dan Ladang Selama Setahun Di Kabupaten Lombok Utara (Rp./Ha), 2016
Table Average of Field Taxes By Month Of Lombok Utara Regency (Rp./Ha), 2016

| Bulan/ Month | Sawah* | | | Ladang* | | |
|--------------------------------|---------|----------|-----------|---------|----------|-----------|
| | Kelas I | Kelas II | Kelas III | Kelas I | Kelas II | Kelas III |
| (1) | (2) | (3) | (4) | (5) | (6) | (7) |
| 1. Januari/ <i>January</i> | 167.333 | 123.333 | 47.000 | 102.000 | 70.500 | 47.250 |
| 2. Pebruari/ <i>February</i> | 167.333 | 123.333 | 47.000 | 102.000 | 70.500 | 47.250 |
| 3. Maret/ <i>March</i> | 167.333 | 123.333 | 47.000 | 102.000 | 70.500 | 47.250 |
| 4. April/ <i>April</i> | 167.333 | 123.333 | 47.000 | 102.000 | 70.500 | 47.250 |
| 5. Mei/ <i>May</i> | 167.333 | 123.333 | 47.000 | 102.000 | 70.500 | 47.250 |
| 6. Juni/ <i>June</i> | 200.000 | 150.000 | 47.000 | 102.000 | 70.500 | 47.333 |
| 7. Juli/ <i>July</i> | 200.000 | 150.000 | 47.000 | 102.000 | 70.500 | 47.333 |
| 8. Agustus/ <i>August</i> | 200.000 | 150.000 | 47.000 | 102.000 | 70.500 | 47.333 |
| 9. September/ <i>September</i> | 200.000 | 150.000 | 47.000 | 102.000 | 70.500 | 47.333 |
| 10. Oktober/ <i>October</i> | 200.000 | 150.000 | 47.000 | 126.500 | 90.500 | 61.333 |
| 11. Nopember/ <i>November</i> | 200.000 | 150.000 | 47.000 | 126.500 | 90.500 | 61.333 |
| 12. Desember/ <i>December</i> | 200.000 | 150.000 | 47.000 | 126.500 | 90.500 | 61.333 |

Sumber : BPS Kabupaten Lombok Utara
 Source : BPS-Statistics of Lombok Utara Regency

Tabel 10.2.8 Rata-Rata Harga Pupuk di Kabupaten Lombok Utara (Rp/Kg), 2016
Table
Average of Fertilizer Cost in Lombok Utara Regency (Rp/Kg), 2016

| Bulan/ Month | Pupuk | | |
|-------------------------|-------|-------|-------|
| | Urea | SP-36 | NPK |
| (1) | (2) | (3) | (4) |
| 1. Januari/ January | 2.040 | 2.443 | 2.400 |
| 2. Pebruari/ February | 2.020 | 2.443 | 2.400 |
| 3. Maret/ March | 2.030 | 2.514 | 2.500 |
| 4. April/ April | 2.040 | 2.514 | 2.500 |
| 5. Mei/ May | 2.044 | 2.514 | 2.500 |
| 6. Juni/ June | 2.089 | 2.514 | 2.500 |
| 7. Juli/ July | 2.022 | 2.471 | 2.350 |
| 8. Agustus/ August | 2.022 | 2.471 | 2.350 |
| 9. September/ September | 2.063 | 2.471 | 2.350 |
| 10. Oktober/ October | 2.075 | 2.471 | 2.350 |
| 11. Nopember/ November | 2.038 | 2.557 | 2.250 |
| 12. Desember/ December | 2.063 | 2.600 | 2.400 |

Sumber : BPS Kabupaten Lombok Utara

Source : BPS-Statistics of Lombok Utara Regency

Tabel 10.2.9 Harga Rata-Rata Bibit Menurut Jenis Bibit dan Bulan di Kabupaten Lombok Utara (Rp/Kg), 2016
Table Average Price of Seed By Type of Seed and Months In Lombok Utara Regency (Rp/Kg), 2016

| Bulan/ Month | Bibit/ Seed | | |
|-------------------------|----------------|-----------------------|------------------------|
| | Padi IR- 64 | Jagung Dua Tongkol | Kacang Tanah Kering |
| (1) | (2) | (3) | (4) |
| 1. Januari/ January | 9.500 | 53.000 | 19.000 |
| 2. Pebruari/ February | 9.500 | 53.000 | 20.500 |
| 3. Maret/ March | 10.500 | 53.000 | 22.400 |
| 4. April/ April | 10.500 | 53.000 | 22.150 |
| 5. Mei/ May | 10.500 | 53.000 | 22.400 |
| 6. Juni/ June | 10.500 | 53.000 | 23.650 |
| 7. Juli/ July | 10.500 | 53.000 | 23.650 |
| 8. Agustus/ August | 10.500 | 53.000 | 22.150 |
| 9. September/ September | 10.500 | 53.000 | 22.650 |
| 10. Oktober/ October | 10.500 | 53.000 | 23.150 |
| 11. Nopember/ November | 10.000 | 53.000 | 25.000 |
| 12. Desember/ December | 10.000 | 53.000 | 23.500 |

Sumber : BPS Kabupaten Lombok Utara
 Source : BPS-Statistics of Lombok Utara Regency

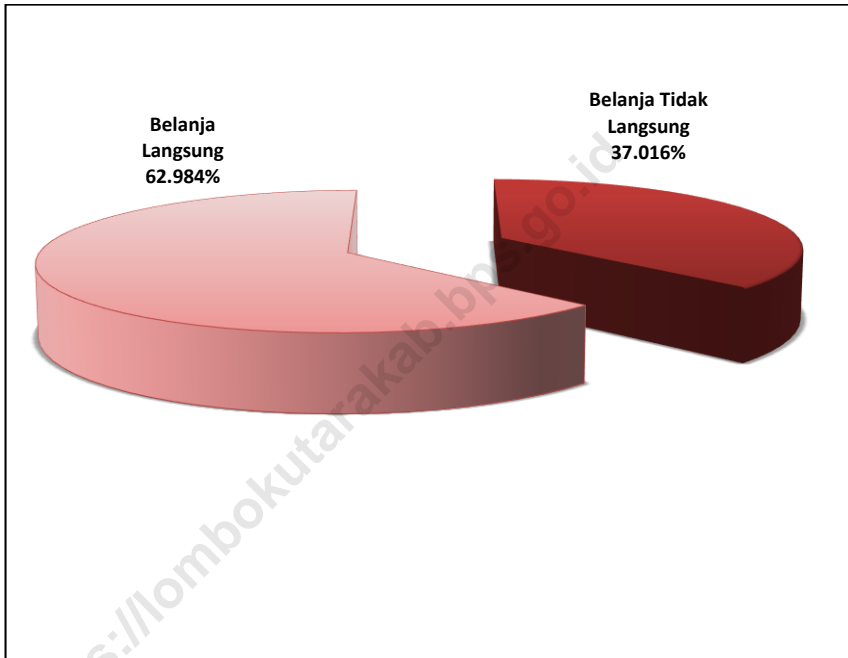
Tabel 10.2.10 Harga Beberapa Barang Pertanian di Kabupaten Lombok Utara Dirinci Menurut Bulan, 2016
Table Price of Several Farming Tools In Lombok Utara Regency by Months, 2016

| Bulan/ Month | Jenis Barang Pertanian | | | |
|--------------------------------|------------------------|-------------------|--------|--------|
| | Tampah | Cangkul Pabrik | Arit | Golok |
| (1) | (2) | (3) | (4) | (5) |
| 1. Januari/ <i>January</i> | 23.200 | 90.714 | 23.429 | 55.500 |
| 2. Pebruari/ <i>February</i> | 23.200 | 90.714 | 23.857 | 55.500 |
| 3. Maret/ <i>March</i> | 24.000 | 90.714 | 23.857 | 55.500 |
| 4. April/ <i>April</i> | 24.000 | 90.714 | 23.857 | 59.250 |
| 5. Mei/ <i>May</i> | 24.000 | 90.714 | 23.857 | 59.250 |
| 6. Juni/ <i>June</i> | 24.000 | 91.143 | 23.857 | 59.250 |
| 7. Juli/ <i>July</i> | 24.000 | 91.143 | 23.857 | 59.250 |
| 8. Agustus/ <i>August</i> | 24.000 | 91.143 | 23.857 | 59.250 |
| 9. September/ <i>September</i> | 24.000 | 92.571 | 24.571 | 59.250 |
| 10. Oktober/ <i>October</i> | 24.000 | 92.571 | 24.571 | 59.250 |
| 11. Nopember/ <i>November</i> | 24.000 | 92.571 | 24.571 | 59.250 |
| 12. Desember/ <i>December</i> | 24.000 | 92.857 | 24.571 | 59.250 |

Sumber : BPS Kabupaten Lombok Utara

Source : BPS-Statistics of Lombok Utara Regency

Gambar 10 Realisasi Belanja Pemerintah Kabupaten Lombok Utara Menurut Jenis Belanja (Rupiah), 2017
Picture **Actual Expenditures of Government of Lombok Utara Regency by Type of Expenditure (Rupiahs), 2017**



11

PENGELUARAN RUMAH TANGGA DAN KONSUMSI MAKANAN

*HOUSEHOLD EXPENDITURE
AND FOOD CONSUMPTION*

<https://lombokutarakab.go.id>

PENGELUARAN RUMAH TANGGA DAN KONSUMSI MAKANAN

ULASAN

DESCRIPTION

Pengeluaran rata-rata per kapita sebulan pada tahun 2017 penduduk Kabupaten Lombok Utara untuk makanan sebesar 446.844 rupiah dan untuk non makanan sebesar 297.508 rupiah.

The monthly average expenditure of Lombok UtaraRegency's population in 2017 was 446.844 rupiahs for food consumption and 297.508 rupiahs for non-food commodities.

Pada tahun 2017 persentase pengeluaran makanan terhadap seluruh pengeluaran di Kabupaten Lombok Utara sebesar 60,03 persen.

The percentage spent on food of Lombok UtaraRegency was around 60,03 percent in 2017.

Untuk komoditas kelompok barang bukan makanan di Kabupaten Lombok Utara, penyumbang kontribusi terbesar adalah perumahan dan aneka barang dan jasa.

For non-food commodities group items, the largest contributor is housing and household facilities and goods and services.

Tabel 11.1 Pengeluaran Rata-rata Perkapita Sebulan Menurut Golongan Pengeluaran dan Kelompok Barang di Kabupaten Lombok Utara (rupiah), 2017
Average Expenditure Per Capita Per Month by Expenditure Class and Commodity Group in Lombok Utara Regency (rupiahs), 2017

| Golongan Pengeluaran <i>Expenditure Class</i> | Kelompok Barang/ <i>Commodity Group</i> | | |
|--|--|--------------------------------------|------------------------|
| | Makanan/ <i>Food</i> | Bukan Makanan/ <i>Non Food</i> | Jumlah <i>Total</i> |
| (1) | (2) | (3) | (4) |
| < 200.000 | 114.667 | 71.629 | 186.296 |
| 200.000 – 299.999 | 177.002 | 89.369 | 266.371 |
| 300.000 – 499.999 | 266.824 | 140.446 | 407.270 |
| 500.000 – 749.999 | 383.501 | 228.880 | 612.381 |
| 750.000 – 999.999 | 541.804 | 311.471 | 853.275 |
| 1.000.000 – 1.599.999 | 696.123 | 475.462 | 1.171.585 |
| 1.500.000+ | 1.111.992 | 1.207.654 | 2.319.646 |
| Rata-Rata Pengeluaran Perkapita | 446.844 | 297.508 | 744.352 |

Sumber: Survei Sosial Ekonomi Nasional Maret 2017

Source: *National Social Economic Survey on March 2017*

PENGELUARAN RUMAH TANGGA DAN KONSUMSI MAKANAN

Tabel 11.2 Pengeluaran Rata-rata Perkapita Sebulan Menurut Kelompok Makanan di Kabupaten Lombok Utara (rupiah), 2017
Average Expenditure Per Capita Per Month by Food Group in Lombok Utara Regency (rupiahs), 2017

| Kelompok Makanan <i>Food Group</i> | Pengeluaran Rata-rata Perkapita Sebulan <i>Average Expenditure Per Capita Per Month</i> |
|---|---|
| (1) | (2) |
| Padi-padian/ <i>Cereals</i> | 74.010 |
| Umbi-umbian/ <i>Tubers</i> | 4.928 |
| Ikan/ <i>Fish</i> | 36.050 |
| Daging/ <i>Meat</i> | 24.269 |
| Telur dan susu/ <i>Eggs and milk</i> | 15.432 |
| Sayur-sayuran/ <i>Vegetables</i> | 46.093 |
| Kacang-kacangan/ <i>Legumes</i> | 10.592 |
| Buah-buahan/ <i>Fruits</i> | 21.840 |
| Minyak dan lemak/ <i>Oil and fats</i> | 12.349 |
| Bahan minuman/ <i>Beverage stuffs</i> | 15.210 |
| Bumbu-bumbuan/ <i>Spices</i> | 8.520 |
| Konsumsi lainnya/ <i>Miscellaneous food items</i> | 9.809 |
| Makanan dan minuman jadi/ <i>Prepared food and beverages</i> | 108.671 |
| Tembakau dan sirih/ <i>Tobacco and Betel</i> | 59.072 |
| Jumlah/Total | 446.844 |

Sumber: Survei Sosial Ekonomi Nasional Maret 2017
Source: *National Social Economic Survey on March 2017*

HOUSEHOLD EXPENDITURE AND FOOD CONSUMPTION

Tabel 11.3 Pengeluaran Rata-rata Perkapita Sebulan Menurut Kelompok Makanan di Kabupaten Lombok Utara (rupiah), 2017
Average Expenditure Per Capita Per Month by Food Group in Lombok Utara Regency (rupiahs), 2017

| Kelompok Makanan <i>Food Group</i> | Pengeluaran Rata-rata Perkapita Sebulan <i>Average Expenditure Per Capita Per Month</i> | |
|---|--|--------------------------|
| | Perkotaan <i>Urban</i> | Pedesaan <i>Rural</i> |
| (1) | (2) | (3) |
| Padi-padian/ <i>Cereals</i> | 66.198 | 75.829 |
| Umbi-umbian/ <i>Tubers</i> | 6.036 | 4.670 |
| Ikan/Undang/Cumi/Kerang/ <i>Seafood</i> | 45.080 | 33.947 |
| Daging/ <i>Meat</i> | 37.354 | 21.222 |
| Telur dan susu/ <i>Eggs and milk</i> | 24.905 | 13.225 |
| Sayur-sayuran/ <i>Vegetables</i> | 64.284 | 41.856 |
| Kacang-kacangan/ <i>Legumes</i> | 11.883 | 10.291 |
| Buah-buahan/ <i>Fruits</i> | 19.890 | 22.294 |
| Minyak dan Kelapa/ <i>Oil and Coconut</i> | 12.247 | 12.373 |
| Bahan minuman/ <i>Beverage stuffs</i> | 12.115 | 15.931 |
| Bumbu-bumbuan/ <i>Spices</i> | 8.374 | 8.554 |
| Bahan Makanan lainnya/ <i>Miscellaneous food items</i> | 11.427 | 9.432 |
| Makanan dan minuman jadi/ <i>Prepared food and beverages</i> | 137.029 | 102.066 |
| Rokok dan Tembakau/ <i>Cigarettes and Tobacco</i> | 54.556 | 60.123 |
| Jumlah/Total | 511.380 | 431.814 |

Sumber: Survei Sosial Ekonomi Nasional Maret 2017
 Source: National Social Economic Survey on March 2017

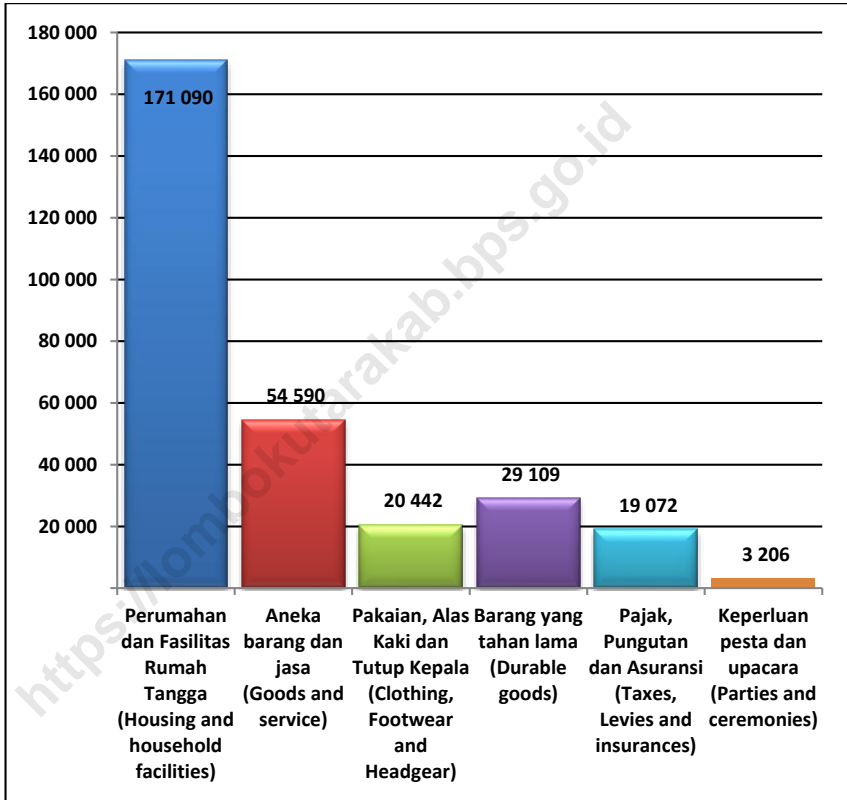
PENGELUARAN RUMAH TANGGA DAN KONSUMSI MAKANAN

Tabel 11.4 Pengeluaran Rata-rata Perkapita Sebulan Menurut Kelompok Bukan Makanan di Kabupaten Lombok Utara (rupiah), 2017
Average Expenditure Per Capita Per Month by Non Food Group in Lombok Utara Regency (rupiahs), 2017

| Kelompok Bukan Makanan <i>Non Food Group</i> | Pengeluaran Rata-rata Perkapita Sebulan <i>Average Expenditure Per Capita Per Month</i> |
|---|---|
| (1) | (2) |
| Perumahan dan Fasilitas Rumah Tangga <i>Housing and household facility</i> | 171.090 |
| Aneka barang dan jasa <i>Goods and Services</i> | 54.590 |
| Pakaian, Alas Kaki dan Tutup Kepala <i>Clothing, Footwear and Headgear</i> | 20.442 |
| Barang yang tahan lama <i>Durable goods</i> | 29.109 |
| Pajak, Pungutan dan Asuransi <i>Taxes, Levies and Insurances</i> | 19.072 |
| Keperluan pesta dan upacara <i>Parties and Ceremonies</i> | 3.206 |
| Jumlah/Total | 297.508 |

Sumber: Survei Sosial Ekonomi Nasional Maret 2017
Source: *National Social Economic Survey on March 2017*

Gambar 11 Pengeluaran Rata-rata Perkapita Sebulan Menurut Kelompok Bukan Makanan di Kabupaten Lombok Utara (rupiah), 2017
Picture Average Expenditure Per Capita Per Month by Non Food Group in Lombok Utara Regency (rupiahs), 2017



12

PENDAPATAN REGIONAL
REGIONAL INCOME

<https://lombokutarakab.go.id>

PENJELASAN TEKNIS**TECHNICAL NOTES**

1. Penghitungan statistik neraca nasional mengikuti buku petunjuk yang diterbitkan oleh Perserikatan Bangsa Bangsa (PBB) dikenal sebagai Sistem Neraca Nasional (SNN). SNN adalah rekomendasi internasional tentang bagaimana menyusun ukuran aktivitas ekonomi yang sesuai dengan standar neraca baku yang didasarkan pada prinsip-prinsip ekonomi. Rekomendasi yang dimaksud dinyatakan dalam sekumpulan konsep, definisi, klasifikasi, dan aturan neraca yang disepakati secara internasional dalam mengukur indikator tertentu seperti Produk Domestik Bruto (PDB). Salah satu bentuk adaptasi pencatatan statistik nasional adalah melakukan perubahan tahun dasar PDB Indonesia dari tahun 2000 ke 2010. Perubahan tahun dasar PDB dilakukan seiring dengan mengadopsi

1. *The method used to estimate national accounts statistics is based on the standard guidelines formed by United Nation known as System of National Accounts (SNA). SNA is the internationally agreed standard set of recommendations on how to compile measures of economic activity in accordance with strict accounting conventions based on economic principles. The recommendations are expressed in term of a set of concepts, definitions, classifications and accounting rules that comprise the internationally agreed standard for measuring indicators such as Gross Domestic Product (GDP). One of the improvement in the national statistical system is to rebase GDP form base year 2000 to 2010 in order to capture current economic condition. It is in line with the United Nations (UN) recommendation on 2008 SNA.*

REGIONAL INCOME

rekomendasi PBB yang tertuang dalam Sistem Neraca Nasional 2008 (SNA 2008).

2. Produk Domestik Bruto pada tingkat nasional serta Produk Domestik Regional Bruto (PDRB) pada tingkat regional (Kabupaten) menggambarkan kemampuan suatu wilayah untuk menciptakan nilai tambah pada suatu waktu tertentu. Untuk menyusun PDB maupun PDRB digunakan 2 pendekatan, yaitu lapangan usaha dan pengeluaran. Keduanya menyajikan komposisi data nilai tambah dirinci menurut sumber kegiatan ekonomi (lapangan usaha) dan menurut komponen penggunaannya. PDB maupun PDRB dari sisi lapangan usaha merupakan penjumlahan seluruh komponen nilai tambah bruto yang mampu diciptakan oleh sektor-sektor ekonomi atas berbagai aktivitas produksinya. Sedangkan dari sisi pengeluaran menjelaskan tentang

2. *The basic measure of the value added arising from economic activity is known as Gross Domestic Product at the national level and Gross Regional Domestic Product (GRDP) at the regional level (provinces/regencies/municipalities). To compile these statistics, two approaches have been used, i.e. "production approach" and "expenditure approach". The first approach is to measure value added produced by various kinds of economic activities, while the second approach is to measure final uses of the country's output. In other words, GDP/GRDP is the sum of total value added produced by all economic industries (activities) and the way of using it.*
3. *GDP by industry classification changes from 9 sectors to 17 industries. GDP by industry is classified by types of economic*

penggunaan dari nilai tambah tersebut.

3. PDB menurut lapangan usaha mengalami perubahan klasifikasi dari 9 lapangan usaha menjadi 17 lapangan usaha. PDB menurut lapangan usaha dirinci menurut total nilai tambah dari seluruh sektor ekonomi yang mencakup lapangan usaha Pertanian, Kehutanan, dan Perikanan; Pertambangan dan Penggalian; Industri Pengolahan; Pengadaan Listrik dan Gas; Pengadaan Air, Pengelolaan Sampah, Limbah dan Daur Ulang; Konstruksi; Perdagangan Besar dan Eceran, Reparasi Mobil dan Sepeda Motor; Transportasi dan Pergudangan; Penyediaan Akomodasi dan Makan Minum; Informasi dan Komunikasi; Jasa Keuangan dan Asuransi; Real Estat; Jasa Perusahaan; Administrasi Pemerintahan, Pertahanan dan Jaminan Sosial Wajib; Jasa Pendidikan; Jasa

activities such as Agriculture, Forestry and Fishing; Mining and Quarrying; Manufacturing; Electricity and Gas; Water supply, Sewerage, Waste Management and Remediation Activities; Construction; Wholesale and Retail Trade; Repair of Motor Vehicles and Motorcycles; Transportation and Storage; Accommodation and Food Service Activities; Information and Communication; Financial and Insurance Activities; Real Estate Activities; Business Activities; Public Administration; Defence and Compulsory Social Security; Education; Human Health and Social Work Activities; and Other Services Activities.

4. *Exports of goods and services consist of transactions of goods and services from residents to non-residents. Imports of goods and services consist of transaction of goods and services from non-residents to residents. Exports and imports of goods occur*

REGIONAL INCOME

Kesehatan dan Kegiatan Sosial;
dan Jasa lainnya.

4. Ekspor barang dan jasa merupakan transaksi perdagangan barang dan jasa dari penduduk (residen) ke bukan penduduk (nonresiden). Impor barang dan jasa adalah transaksi perdagangan dari bukan penduduk ke penduduk. Ekspor atau impor barang terjadi pada saat terjadi perubahan hak kepemilikan barang antara penduduk dengan bukan penduduk (dengan atau tanpa perpindahan fisik barang tersebut). Pada PDB dengan tahun dasar 2010, ekspor dan impor barang dirinci menjadi nonmigas dan migas.
5. Produk Domestik Bruto maupun agregat turunannya disajikan dalam 2 (dua) versi penilaian, yaitu atas dasar "harga berlaku" dan atas dasar "harga konstan". Disebut sebagai harga berlaku

when there are changes in ownership of goods between residents and non-residents (with or without physical movements of goods across frontiers). On the GDP at 2010 basic year, exports and imports of goods specified into non oil and gas and oil and gas.

5. *GDP and its aggregations are presented in two forms: at current market prices and at constant base year market prices. In presenting current market prices, all aggregates are valued at current market prices, while base year constant market prices are shown by valuing all aggregates at fixed base year prices. Year of 2010 is used as the base year in this publication.*
6. *Growth rate of Gross Domestic Product is derived from GDP at constant market prices. It is obtained by subtracting the value of GDP year n with the value of GDP year $n-1$, divided by the value of GDP year $n-1$ then multiplied by 100 percent. The*

karena seluruh agregat dinilai dengan menggunakan harga pada tahun berjalan, sedangkan harga konstan penilaiannya didasarkan kepada harga satu tahun dasar tertentu, dalam publikasi ini digunakan harga tahun 2010.

growth rate of GDP explains the income growth during the given period.

6. Laju pertumbuhan Produk Domestik Bruto diperoleh dari perhitungan PDB atas dasar harga konstan. Diperoleh dengan cara mengurangi nilai PDB pada tahun ke-n terhadap nilai pada tahun ke n-1 (tahun sebelumnya), dibagi dengan nilai pada tahun ke n-1, dikalikan dengan 100 persen. Laju pertumbuhan menunjukkan perkembangan agregat pendapatan dari satu waktu tertentu terhadap waktu sebelumnya.

| ULASAN | DESCRIPTION |
|--|--|
| <p>Pembangunan yang dilakukan di segala bidang pada dasarnya adalah untuk membentuk landasan dan struktur ekonomi yang kuat. Keberhasilan pembangunan, khususnya di bidang ekonomi tercermin dari laju pertumbuhan ekonominya.</p> | <p><i>Development undertaken in all areas is basically to establish a foundation and a strong economic structure. The success of development, especially in the economic sector is reflected by the rate of economic growth.</i></p> |
| <p>Produk Domestik Regional Bruto (PDRB) merupakan salah satu indikator ekonomi yang mencerminkan produktivitas perekonomian suatu daerah.</p> | <p><i>Gross Regional Domestic Product (GDP) is one of the economic indicators that reflect the productivity of the economy of a region.</i></p> |
| <p>Struktur perekonomian suatu daerah mencerminkan kekuatan dan sekaligus ketergantungan suatu daerah terhadap suatu sektor. Struktur perekonomian Kabupaten Lombok Utara masih didominasi oleh sektor pertanian yang memiliki peranan 34,04 persen. Sektor industri yang diharapkan menggantikan posisi sektor pertanian untuk menuju proses industrialisasi. Peranan sektor industri baru mencapai sekitar 1,35 persen dari perekonomian Kabupaten Lombok Utara.</p> | <p><i>The economic structure of a region reflects the strength and at the same dependence on one sector of a region. The economic structure of Lombok Utara Regency is still dominated by the agricultural sector which has the role of 34,04 percent. The industrial sector is expected to replace the position of agriculture towards for industrialization process, The role of the industrial sector has reached around 1,35 percent of the economy of Lombok Utara Regency.</i></p> |

Tabel 12.1 Produk Domestik Regional Bruto Atas Dasar Harga Berlaku Menurut Lapangan Usaha di Kabupaten Lombok Utara (juta rupiah), 2015–2017
Gross Regional Domestic Product at Current Market Prices by Industry in Lombok Utara Regency (million rupiahs), 2015–2017

| Lapangan Usaha Industry | 2015 | 2016 ^x | 2017 ^{xx} |
|---|--------------------|--------------------|--------------------|
| (1) | (2) | (3) | (4) |
| Pertanian, Kehutanan, dan Perikanan | 1.254.428,5 | 1.367.043,5 | 1.479.148,1 |
| Pertambangan dan Penggalian | 131.616,6 | 145.435,9 | 162.132,2 |
| Industri Pengolahan | 48.563,5 | 53.876,8 | 58.718,5 |
| Pengadaan Listrik dan Gas | 3.205,2 | 3.860,1 | 5.058,3 |
| Pengadaan Air, Pengelolaan Sampah, Limbah Dan daur Ulang | 4.981,5 | 5.498,9 | 5.862,1 |
| Konstruksi | 313.639,6 | 348.171,5 | 380.728,9 |
| Perdagangan Besar dan Eceran; Reparasi Mobil dan Sepeda Motor | 489.052,7 | 546.440,7 | 610.493,7 |
| Transportasi dan Pergudangan | 191.467,3 | 210.344,3 | 232.281,6 |
| Penyediaan Akomodasi dan Makan Minum | 262.859,1 | 300.759,1 | 338.578,3 |
| Informasi dan Komunikasi | 63.206,4 | 68.530,3 | 76.583,4 |
| Jasa Keuangan dan Asuransi | 93.329,9 | 95.082,4 | 106.092,8 |
| Real Estate | 158.864,5 | 172.646,5 | 188.513,7 |
| Jasa Perusahaan | 9.156,0 | 10.117,6 | 10.994,6 |
| Administrasi Pemerintahan, Pertahanan dan Jaminan Sosial Wajib | 252.175,9 | 264.600,6 | 278.950,1 |
| Jasa Pendidikan | 203.200,0 | 223.681,6 | 244.614,6 |
| Jasa Kesehatan dan Kegiatan Sosial | 59.044,7 | 64.490,6 | 69.691,6 |
| Jasa Lainnya | 79.340,1 | 85.872,1 | 96.992,2 |
| PDRB/GRDP | 3.618.131,3 | 3.966.452,6 | 4.345.434,5 |

Sumber: Badan Pusat Statistik Kabupaten Lombok Utara

Source: BPS – Statistics of Lombok Utara Regency

Tabel 12.2 Produk Domestik Regional Bruto Atas Dasar Harga Konstan (2010) Menurut Lapangan Usaha di Kabupaten Lombok Utara (juta rupiah), 2015–2017
Gross Regional Domestic Product at Constant Market Prices (2010) by Industry in Lombok Utara Regency (million rupiahs), 2015–2017

| Lapangan Usaha Industry | 2015 | 2016 ^x | 2017 ^{xx} |
|---|--------------------|--------------------|--------------------|
| (1) | (2) | (3) | (4) |
| Pertanian, Kehutanan, dan Perikanan | 1.056.700,1 | 1.084.696,4 | 1.139.185,0 |
| Pertambangan dan Penggalian | 116.617,3 | 125.896,1 | 133.837,6 |
| Industri Pengolahan | 45.648,5 | 48.156,1 | 51.176,2 |
| Pengadaan Listrik dan Gas | 3.562,3 | 3.913,0 | 4.093,4 |
| Pengadaan Air, Pengelolaan Sampah, Limbah Dan daur Ulang | 3.827,8 | 4.057,3 | 4.231,6 |
| Konstruksi | 275.747,7 | 297.610,1 | 315.858,2 |
| Perdagangan Besar dan Eceran; Reparasi Mobil dan Sepeda Motor | 399.409,9 | 430.237,2 | 464.187,8 |
| Transportasi dan Pergudangan | 164.586,7 | 174.015,1 | 187.171,3 |
| Penyediaan Akomodasi dan Makan Minum | 167.795,3 | 184.295,5 | 198.356,8 |
| Informasi dan Komunikasi | 62.341,7 | 66.921,4 | 72.191,6 |
| Jasa Keuangan dan Asuransi | 75.676,5 | 79.418,8 | 84.973,2 |
| Real Estate | 122.872,7 | 130.093,4 | 139.163,9 |
| Jasa Perusahaan | 7.568,9 | 8.055,8 | 8.485,6 |
| Administrasi Pemerintahan, Pertahanan dan Jaminan Sosial Wajib | 177.751,7 | 182.059,1 | 187.089,8 |
| Jasa Pendidikan | 166.210,1 | 174.226,9 | 184.483,1 |
| Jasa Kesehatan dan Kegiatan Sosial | 51.488,8 | 55.056,2 | 58.264,6 |
| Jasa Lainnya | 68.864,4 | 72.839,4 | 78.587,3 |
| PDRB/GRDP | 2.966.670,4 | 3.121.547,6 | 3.311.337,1 |

Sumber: Badan Pusat Statistik Kabupaten Lombok Utara
 Source: BPS – Statistics of Lombok Utara Regency

Tabel 12.3 Distribusi Persentase Produk Domestik Regional Bruto Atas Dasar Harga Berlaku Menurut Lapangan Usaha di Kabupaten Lombok Utara (persen), 2015–2017
Table *Percentage Distribution of Gross Regional Domestic Product at Current Market Prices by Industry in Lombok Utara Regency (percent), 2015–2017*

| Lapangan Usaha Industry | 2015 | 2016 ^x | 2017 ^{xx} |
|---|---------------|-------------------|--------------------|
| (1) | (2) | (3) | (4) |
| Pertanian, Kehutanan, dan Perikanan | 34,67 | 34,47 | 34,04 |
| Pertambangan dan Penggalian | 3,64 | 3,67 | 3,73 |
| Industri Pengolahan | 1,34 | 1,36 | 1,35 |
| Pengadaan Listrik dan Gas | 0,09 | 0,10 | 0,12 |
| Pengadaan Air, Pengelolaan Sampah, Limbah Dan daur Ulang | 0,14 | 0,14 | 0,13 |
| Konstruksi | 8,67 | 8,78 | 8,76 |
| Perdagangan Besar dan Eceran; Reparasi Mobil dan Sepeda Motor | 13,52 | 13,78 | 14,05 |
| Transportasi dan Pergudangan | 5,29 | 5,30 | 5,35 |
| Penyediaan Akomodasi dan Makan Minum | 7,27 | 7,58 | 7,79 |
| Informasi dan Komunikasi | 1,75 | 1,73 | 1,76 |
| Jasa Keuangan dan Asuransi | 2,58 | 2,40 | 2,44 |
| Real Estate | 4,39 | 4,35 | 4,34 |
| Jasa Perusahaan | 0,25 | 0,26 | 0,25 |
| Administrasi Pemerintahan, Pertahanan dan Jaminan Sosial Wajib | 6,97 | 6,67 | 6,42 |
| Jasa Pendidikan | 5,62 | 5,64 | 5,63 |
| Jasa Kesehatan dan Kegiatan Sosial | 1,63 | 1,63 | 1,60 |
| Jasa Lainnya | 2,19 | 2,16 | 2,23 |
| PDRB/GRDP | 100,00 | 100,00 | 100,00 |

Sumber: Badan Pusat Statistik Kabupaten Lombok Utara

Source: BPS – Statistics of Lombok Utara Regency

Tabel 12.4 Laju Pertumbuhan Produk Domestik Regional Bruto Atas Dasar Harga Konstan 2010 Menurut Lapangan Usaha di Kabupaten Lombok Utara (juta rupiah), 2015–2017
Table *Growth Rate of Gross Regional Domestic Product at 2010 Constant Market Prices by Industry in Lombok Utara Regency (million rupiahs), 2015–2017*

| Lapangan Usaha Industry | 2015 | 2016 ^x | 2017 ^{xx} |
|---|-------------|-------------------|--------------------|
| (1) | (2) | (3) | (4) |
| Pertanian, Kehutanan, dan Perikanan | 3,10 | 2,65 | 5,02 |
| Pertambangan dan Penggalian | 6,67 | 7,96 | 6,31 |
| Industri Pengolahan | 5,20 | 5,49 | 6,27 |
| Pengadaan Listrik dan Gas | 4,43 | 9,84 | 4,61 |
| Pengadaan Air, Pengelolaan Sampah, Limbah Dan daur Ulang | 6,23 | 5,99 | 4,30 |
| Konstruksi | 7,12 | 7,93 | 6,13 |
| Perdagangan Besar dan Eceran; Reparasi Mobil dan Sepeda Motor | 5,61 | 7,72 | 7,89 |
| Transportasi dan Pergudangan | 5,28 | 5,73 | 7,56 |
| Penyediaan Akomodasi dan Makan Minum | 6,05 | 9,83 | 7,63 |
| Informasi dan Komunikasi | 6,18 | 7,35 | 7,88 |
| Jasa Keuangan dan Asuransi | 5,57 | 4,95 | 6,99 |
| Real Estate | 6,01 | 5,88 | 6,97 |
| Jasa Perusahaan | 5,14 | 6,43 | 5,34 |
| Administrasi Pemerintahan, Pertahanan dan Jaminan Sosial Wajib | 4,21 | 2,42 | 2,76 |
| Jasa Pendidikan | 6,23 | 4,82 | 5,89 |
| Jasa Kesehatan dan Kegiatan Sosial | 5,68 | 6,93 | 5,83 |
| Jasa Lainnya | 6,25 | 5,77 | 7,89 |
| PDRB/GRDP | 4,87 | 5,22 | 6,08 |

Sumber: Badan Pusat Statistik Kabupaten Lombok Utara

Source: BPS – Statistics of Lombok Utara Regency

Tabel 12.5 Indeks Harga Implisit Produk Domestik Regional Bruto Menurut Lapangan Usaha di Kabupaten Lombok Utara (2010=100), 2015–2017
Table *Implicit Price Index of Gross Regional Domestic Product by Industry in Lombok Utara Regency (2010=100), 2015–2017*

| Lapangan Usaha Industry | 2015 | 2016 ^x | 2017 ^{xx} |
|--|--------------|-------------------|--------------------|
| (1) | (2) | (3) | (4) |
| Pertanian, Kehutanan, dan Perikanan | 118,7 | 126,0 | 129,8 |
| Pertambangan dan Penggalian | 112,9 | 115,5 | 121,1 |
| Industri Pengolahan | 106,4 | 111,9 | 114,7 |
| Pengadaan Listrik dan Gas | 90,0 | 98,6 | 123,6 |
| Pengadaan Air, Pengelolaan Sampah, Limbah Dan daur Ulang | 130,1 | 135,5 | 138,5 |
| Konstruksi | 113,7 | 117,0 | 120,5 |
| Perdagangan Besar dan Eceran; Reparasi Mobil dan Sepeda Motor | 122,4 | 127,0 | 131,5 |
| Transportasi dan Pergudangan | 116,3 | 120,9 | 124,1 |
| Penyediaan Akomodasi dan Makan Minum | 156,7 | 163,2 | 170,7 |
| Informasi dan Komunikasi | 101,4 | 102,4 | 106,1 |
| Jasa Keuangan dan Asuransi | 123,3 | 119,7 | 124,9 |
| Real Estate | 129,3 | 132,7 | 135,5 |
| Jasa Perusahaan | 121,0 | 125,6 | 129,6 |
| Administrasi Pemerintahan, Pertahanan dan Jaminan Sosial Wajib | 141,9 | 145,3 | 149,1 |
| Jasa Pendidikan | 122,3 | 128,4 | 132,6 |
| Jasa Kesehatan dan Kegiatan Sosial | 114,7 | 117,1 | 119,6 |
| Jasa Lainnya | 115,2 | 117,9 | 123,4 |
| PDRB/GRDP | 122,0 | 127,1 | 131,2 |

Sumber: Badan Pusat Statistik Kabupaten Lombok Utara

Source: BPS – Statistics of Lombok Utara Regency

Tabel 12.6 Laju Implisit Produk Domestik Regional Bruto Menurut Lapangan Usaha di Kabupaten Lombok Utara (2010=100), 2015–2017

Implicit Rate of Gross Regional Domestic Product by Industry in Lombok Utara Regency (2010=100), 2015–2017

| Lapangan Usaha Industry | 2015 | 2016 ^x | 2017 ^{xx} |
|---|-------------|-------------------|--------------------|
| (1) | (2) | (3) | (4) |
| Pertanian, Kehutanan, dan Perikanan | 6,68 | 6,16 | 3,03 |
| Pertambangan dan Penggalian | 4,02 | 2,36 | 4,87 |
| Industri Pengolahan | 5,03 | 5,16 | 2,55 |
| Pengadaan Listrik dan Gas | 14,11 | 9,64 | 25,27 |
| Pengadaan Air, Pengelolaan Sampah, Limbah Dan daur Ulang | 4,64 | 4,14 | 2,21 |
| Konstruksi | 6,54 | 2,86 | 3,03 |
| Perdagangan Besar dan Eceran; Reparasi Mobil dan Sepeda Motor | 4,98 | 3,73 | 3,55 |
| Transportasi dan Pergudangan | 5,69 | 3,91 | 2,67 |
| Penyediaan Akomodasi dan Makan Minum | 8,33 | 4,17 | 4,59 |
| Informasi dan Komunikasi | -0,91 | 1,00 | 3,59 |
| Jasa Keuangan dan Asuransi | 11,06 | -2,92 | 4,29 |
| Real Estate | 4,17 | 2,64 | 2,07 |
| Jasa Perusahaan | 4,07 | 3,82 | 3,16 |
| Administrasi Pemerintahan, Pertahanan dan Jaminan Sosial Wajib | 7,49 | 2,44 | 2,59 |
| Jasa Pendidikan | 5,48 | 5,01 | 3,28 |
| Jasa Kesehatan dan Kegiatan Sosial | 4,08 | 2,15 | 2,11 |
| Jasa Lainnya | 6,01 | 2,33 | 4,69 |
| PDRB/GRDP | 6,17 | 4,19 | 3,28 |

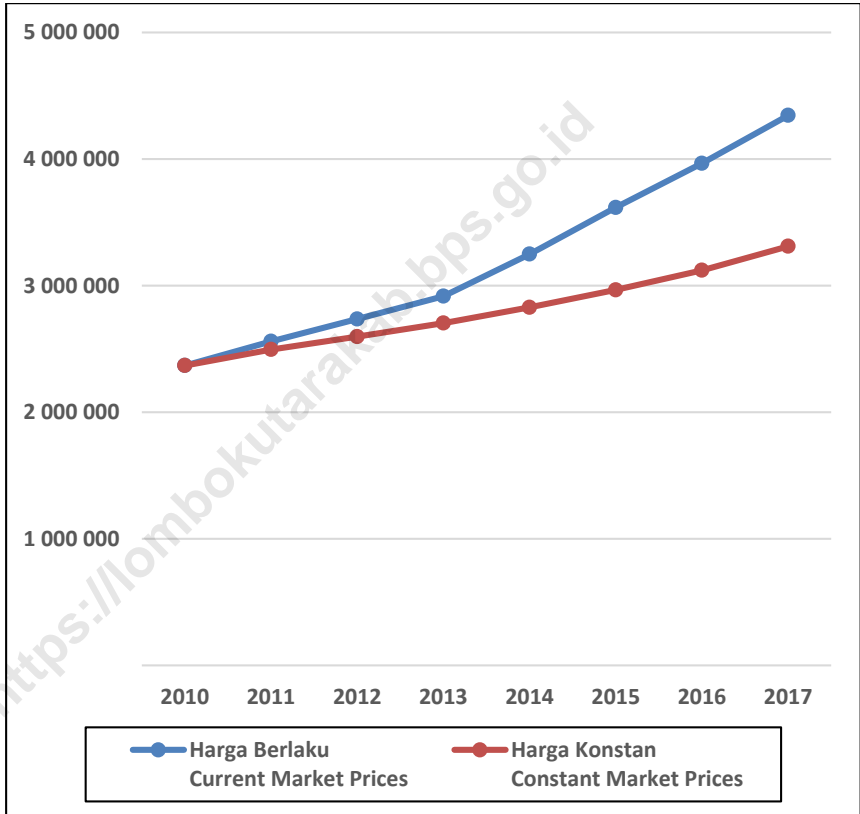
Sumber: Badan Pusat Statistik Kabupaten Lombok Utara

Source: BPS – Statistics of Lombok Utara Regency

12 Perkembangan Produk Domestik Regional Bruto Menurut Lapangan Usaha di Kabupaten Lombok Utara (rupiah), 2015-2017

Gambar
Picture

Growth Gross Regional Domestic Product in Lombok Utara Regency (rupiahs), 2015-2017



13

**PERBANDINGAN ANTAR
KABUPATEN/KOTA**

***REGENCY/MUNICIPALITY
COMPARISON***

<https://lombokutarakab.go.id>

Tabel 13.1 Jumlah Penduduk Menurut Kabupaten/Kota di Provinsi Nusa Tenggara Barat, 2013–2017
Table Population by Regency/Municipality in Nusa Tenggara Barat Province, 2013–2017

| Kabupaten/Kota Regency/Municipality | 2013 | 2014 | 2015 | 2016 | 2017 |
|--|------------------|------------------|------------------|------------------|------------------|
| (1) | (2) | (3) | (4) | (5) | (6) |
| Kabupaten/Regency | | | | | |
| Lombok Barat | 634.126 | 644.586 | 654.892 | 665.132 | 675.222 |
| Lombok Tengah | 893.823 | 903.432 | 912.879 | 922.088 | 930.797 |
| Lombok Timur | 1.143.273 | 1.153.773 | 1.164.018 | 1.173.781 | 1.183.204 |
| Sumbawa | 431.924 | 436.599 | 441.102 | 445.503 | 449.680 |
| Dompu | 230.982 | 234.665 | 238.386 | 241.888 | 245.387 |
| Bima | 457.892 | 463.419 | 468.682 | 473.890 | 478.967 |
| Sumbawa Barat | 126.038 | 129.724 | 133.391 | 137.072 | 140.890 |
| Lombok Utara | 207.800 | 210.133 | 212.265 | 214.393 | 216.515 |
| Kota/Municipality | | | | | |
| Mataram | 431.876 | 441.064 | 450.226 | 459.314 | 468.509 |
| Bima | 153.101 | 156.400 | 159.736 | 163.101 | 166.407 |
| Nusa Tenggara Barat | 4.710.835 | 4.773.795 | 4.835.577 | 4.896.162 | 4.955.578 |

Sumber: Badan Pusat Statistik – Proyeksi Penduduk

Source: BPS – Population Projection

Tabel 13.2 Laju Pertumbuhan Produk Domestik Regional Bruto Atas Dasar Harga Konstan 2010 Menurut Kabupaten/Kota di Provinsi Nusa Tenggara Barat (persen), 2013–2017
Table Growth Rate of Gross Regional Domestic Product at 2010 Constant Market Prices by Regency/ Municipality in Nusa Tenggara Barat Province (percent), 2013–2017

| Kabupaten/Kota Regency/Municipality | 2013 | 2014 | 2015 | 2016 | 2017 |
|--|-------------|-------------|--------------|-------------|-------------|
| (1) | (2) | (3) | (4) | (5) | (6) |
| Kabupaten/Regency | | | | | |
| Lombok Barat | 5,26 | 5,70 | 6,39 | 5,73 | 6,58 |
| Lombok Tengah | 6,24 | 6,28 | 5,60 | 5,70 | 6,42 |
| Lombok Timur | 5,51 | 4,80 | 5,93 | 5,24 | 6,25 |
| Sumbawa | 6,44 | 6,63 | 6,42 | 5,42 | 6,79 |
| Dompu | 5,05 | 5,54 | 6,15 | 5,19 | 6,82 |
| Bima | 5,11 | 6,01 | 6,36 | 5,12 | 6,02 |
| Sumbawa Barat | 3,53 | -1,31 | 107,07 | 7,11 | -18,97 |
| Lombok Utara | 4,11 | 4,59 | 4,87 | 5,22 | 6,08 |
| Kota/Municipality | | | | | |
| Mataram | 7,95 | 8,10 | 7,96 | 8,06 | 8,07 |
| Bima | 5,58 | 5,89 | 5,75 | 5,80 | 6,76 |
| Nusa Tenggara Barat | 5,16 | 5,17 | 21,76 | 5,82 | 0,11 |

Sumber: Badan Pusat Statistik
 Source: BPS

PERBANDINGAN ANTAR KABUPATEN/KOTA

Tabel 13.3 Jumlah Penduduk Miskin Menurut Kabupaten/Kota di Provinsi Nusa Tenggara Barat (ribu), 2013–2017
Number of Poor People by Regency/ Municipality in Nusa Tenggara Barat Province (thousand), 2013–2017

| Kabupaten/Kota Regency/Municipality | 2013 | 2014 | 2015 | 2016 | 2017 |
|--|---------------|---------------|---------------|---------------|---------------|
| (1) | (2) | (3) | (4) | (5) | (6) |
| Kabupaten/Regency | | | | | |
| Lombok Barat | 110,98 | 110,74 | 113,30 | 110,85 | 110,69 |
| Lombok Tengah | 145,15 | 145,17 | 147,94 | 145,37 | 142,14 |
| Lombok Timur | 219,55 | 219,66 | 222,19 | 216,18 | 215,81 |
| Sumbawa | 73,78 | 73,85 | 73,57 | 71,66 | 68,69 |
| Dompu | 36,39 | 36,42 | 35,94 | 34,31 | 32,84 |
| Bima | 73,83 | 74,54 | 73,71 | 72,36 | 72,14 |
| Sumbawa Barat | 21,71 | 22,03 | 22,50 | 22,47 | 22,33 |
| Lombok Utara | 72,15 | 72,19 | 72,28 | 71,02 | 69,24 |
| Kota/Municipality | | | | | |
| Mataram | 46,67 | 46,67 | 46,76 | 44,81 | 44,53 |
| Bima | 15,24 | 15,31 | 15,70 | 15,42 | 15,36 |
| Nusa Tenggara Barat | 815,50 | 816,62 | 823,89 | 804,45 | 793,78 |

Sumber: Badan Pusat Statistik
Source: BPS

Tabel 13.4 **Persentase Kemiskinan Menurut Kabupaten/Kota di Provinsi Nusa Tenggara Barat, 2017**
Percentage of Poverty by Regency/ Municipality in Nusa Tenggara Barat Province, 2017

| Kabupaten/Kota Regency/Municipality | Persentase Penduduk Miskin Percentage of Poor People | P1 Index Kedalaman Kemiskinan Poverty Gap Index | P2 Index Keparahan Kemiskinan Poverty Severity Index | Garis Kemiskinan (Rp/Kapita/ Bulan) Line of Poverty (Rp/Kapita/ Month) |
|--|---|--|--|---|
| (1) | (2) | (3) | (4) | (5) |
| Kabupaten/Regency | | | | |
| Lombok Barat | 16,46 | 3,24 | 0,92 | 390.979 |
| Lombok Tengah | 15,31 | 2,81 | 0,75 | 369.645 |
| Lombok Timur | 18,28 | 3,03 | 0,79 | 396.668 |
| Sumbawa | 15,31 | 2,60 | 0,63 | 300.643 |
| Dompu | 13,43 | 1,84 | 0,39 | 266.483 |
| Bima | 15,10 | 2,47 | 0,58 | 288.703 |
| Sumbawa Barat | 15,96 | 3,81 | 1,22 | 444.465 |
| Lombok Utara | 32,06 | 7,63 | 2,57 | 398.702 |
| Kota/Municipality | | | | |
| Mataram | 9,55 | 1,73 | 0,47 | 428.754 |
| Bima | 9,27 | 1,30 | 0,31 | 299.346 |
| Nusa Tenggara Barat | 16,07 | 3,13 | 0,85 | 345.341 |

Sumber: Badan Pusat Statistik
 Source: BPS

Tabel 13.5 **Persentase Penduduk Berumur 5 Tahun Keatas Menurut Kabupaten/Kota dan Partisipasi Sekolah di Nusa Tenggara Barat, 2017**
Percentage of Population Aged 5 Years and Above by Regency/ Municipality and School Enrollment in Nusa Tenggara Barat Province, 2017

| Kabupaten/Kota Regency/Municipality | Partisipasi Sekolah School Enrollment | | | Total |
|--|--|------------------|-----------------------|---------------|
| | Tidak/ Belum Pernah Sekolah | Masih Sekolah | Tidak Sekolah Lagi | |
| (1) | (2) | (3) | (4) | (5) |
| Kabupaten/Regency | | | | |
| Lombok Barat | 15,65 | 27,09 | 57,26 | 100,00 |
| Lombok Tengah | 17,12 | 26,41 | 56,46 | 100,00 |
| Lombok Timur | 13,65 | 28,81 | 57,54 | 100,00 |
| Sumbawa | 8,03 | 26,12 | 65,85 | 100,00 |
| Dompu | 8,91 | 30,74 | 60,35 | 100,00 |
| Bima | 7,08 | 32,42 | 60,49 | 100,00 |
| Sumbawa Barat | 8,29 | 25,27 | 66,44 | 100,00 |
| Lombok Utara | 17,03 | 26,46 | 56,51 | 100,00 |
| Kota/Municipality | | | | |
| Mataram | 10,55 | 30,88 | 58,57 | 100,00 |
| Bima | 6,39 | 31,37 | 62,24 | 100,00 |
| Nusa Tenggara Barat | 12,66 | 28,41 | 58,94 | 100,00 |

Sumber: Badan Pusat Statistik
 Source: BPS

Tabel 13.6 Pencapaian IPM Menurut Kabupaten/Kota dan Struktur Pembentuknya di Nusa Tenggara Barat, 2017
HDI by Regency/City and Forming Structure in Nusa Tenggara Barat Province, 2017

| Kabupaten/Kota <i>Regency/Municipality</i> | Angka Harapan Hidup (AHH) <i>Life Expectancy Rate</i> | Harapan Lama Sekolah (HLS) <i>Expected Year School</i> | Rata-Rata Lama Sekolah (RLS) <i>Mean Year School</i> | Pengeluaran <i>Expenditure</i> | IPM <i>HDI</i> |
|---|---|--|--|-----------------------------------|-------------------|
| (1) | (2) | (3) | (4) | (5) | (6) |
| Kabupaten/Regency | | | | | |
| Lombok Barat | 65,78 | 13,04 | 6,15 | 11.048 | 66,37 |
| Lombok Tengah | 65,28 | 13,13 | 5,95 | 9.319 | 64,36 |
| Lombok Timur | 65,01 | 13,35 | 6,32 | 8.805 | 64,37 |
| Sumbawa | 66,58 | 12,85 | 7,54 | 8.584 | 65,84 |
| Dompu | 65,89 | 13,29 | 8,11 | 8.351 | 66,33 |
| Bima | 65,40 | 13,26 | 7,58 | 8.006 | 65,01 |
| Sumbawa Barat | 66,98 | 13,59 | 8,18 | 11.066 | 70,08 |
| Lombok Utara | 66,17 | 12,69 | 5,54 | 8.637 | 63,04 |
| Kota/Municipality | | | | | |
| Mataram | 70,98 | 15,51 | 9,32 | 14.316 | 77,84 |
| Bima | 69,58 | 14,97 | 10,14 | 10.458 | 74,36 |
| Nusa Tenggara Barat | 65,55 | 13,46 | 6,90 | 9.877 | 66,58 |

Sumber: Badan Pusat Statistik
 Source: BPS

Keterangan:

AHH/LER : Tahun / years

HLS/EYS : Tahun / years

RLS/MYS : Tahun / years

Pengeluaran Per Kapita / *Per Capita Expenditure*: Ribu Rupiah / *Thousand Rupiahs*



Sensus
Penduduk
2020

D A T A
MENCERDASKAN BANGSA



**BADAN PUSAT STATISTIK
KABUPATEN LOMBOK UTARA**

Jl. Jl. Raya Gangga-Bayan, Genggelang,
Kecamatan Gangga, Lombok Utara, NTB

E-mail : bps5208@bps.go.id

Website : <http://lombokutarakab.bps.go.id>