

KABUPATEN SUMBAWA DALAM ANGKA

*Sumbawa Regency In
Figures*

2018



**BADAN PUSAT STATISTIK
KABUPATEN SUMBAWA**

KABUPATEN

SUMBAWA DALAM ANGKA

*Sumbawa Regency In
Figures*

2018



Kabupaten Sumbawa Dalam Angka

Sumbawa Regency in Figures

2018

ISSN: 0215-5834

No. Publikasi/*Publication Number*: 52040.1809

Katalog/*Catalog*: 1102001.5204

Ukuran Buku/*Book Size*: 14,8 cm x 21 cm

Jumlah Halaman/*Number of Pages*: xviii + 464 halaman /*pages*

Naskah/*Manuscript*:

Badan Pusat Statistik Kabupaten Sumbawa

BPS-Statistics of SumbawaRegency

Gambar Kover oleh/*Cover Designed by*:

Badan Pusat Statistik Kabupaten Sumbawa

BPS-Statistics of SumbawaRegency

Ilustrasi Kover/*Cover Illustration*:

Jembatan dan Pertanian Samota / *Samota Bridge and Agriculture*

Diterbitkan oleh/*Published by*:

© BPS Kabupaten Sumbawa /*BPS-Statistics of SumbawaRegency*

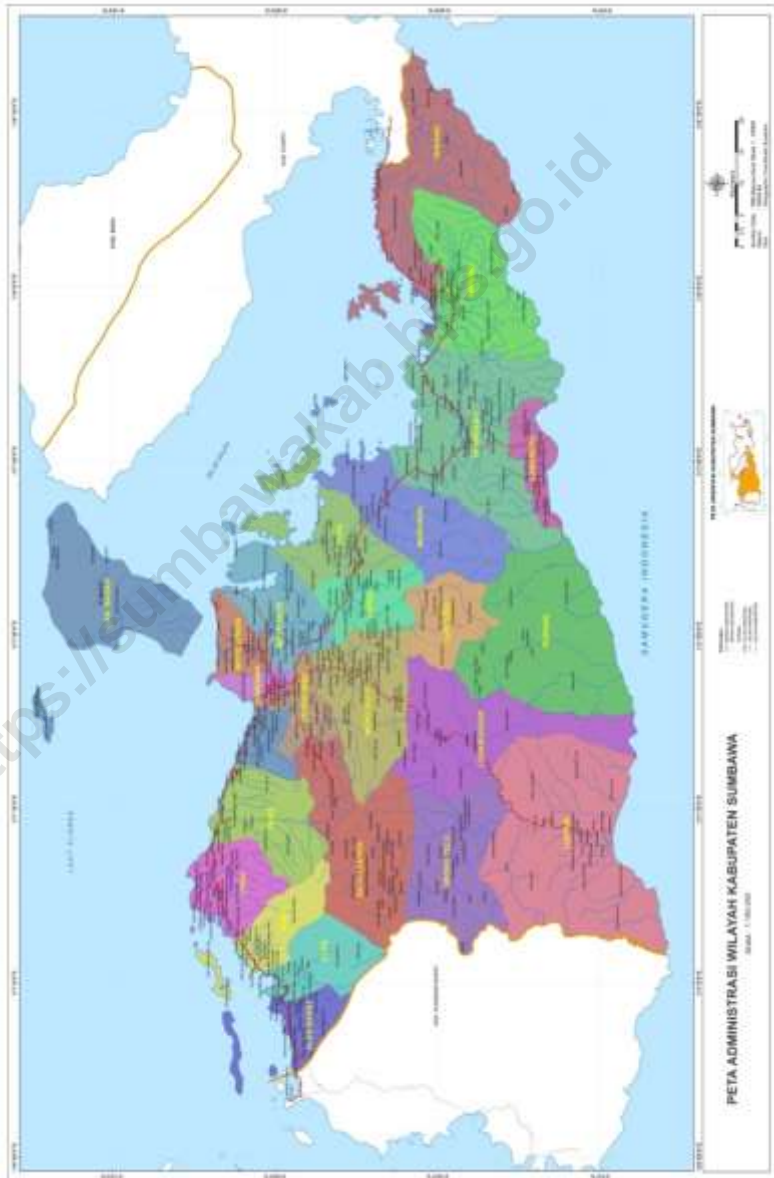
Dicetak oleh/*Printed by*:

UD. SARI REJEKI (Cetakan I/1st Printed: Agustus/August 2018)

Dilarang mengumumkan, mendistribusikan, mengomunikasikan, dan/atau menggangakan sebagian atau seluruh isi buku ini untuk tujuan komersial tanpa izin tertulis dari Badan Pusat Statistik

Prohibited to announce, distribute, communicate, and/or copy part or all of this book for commercial purpose without permission from BPS-Statistics Indonesia

PETA WILAYAH KABUPATEN SUMBAWA
MAP OF SUMBAWA REGENCY



KEPALA BPS KABUPATEN SUMBAWA
CHIEF STATISTICIAN OF SUMBAWA REGENCY



Ir. AGUS ALWI



KATA PENGANTAR

Sumbawa Dalam Angka 2018 merupakan publikasi tahunan yang diterbitkan oleh BPS Kabupaten Sumbawa yang menyajikan beragam data yang bersumber dari BPS Sumbawa dan instansi lain. Publikasi ini memuat gambaran umum tentang keadaan geografis dan iklim, pemerintahan serta perkembangan kondisi sosial-demografi dan perekonomian di Kabupaten Sumbawa.

Publikasi ini dapat terwujud berkat kerjasama dan partisipasi dari berbagai pihak baik instansi pemerintah maupun swasta. Kepada semua pihak yang telah memberikan kontribusi disampaikan penghargaan dan terima kasih yang sebesar-besarnya. Publikasi ini diharapkan dapat bermanfaat kepada banyak pihak terutama para pengambil kebijakan dan perencana untuk berbagai keperluan.

Untuk perbaikan dalam penyajiannya, kami sangat membutuhkan tanggapan, saran dan kritik yang konstruktif dari semua pengguna publikasi untuk penerbitan yang akan datang.

Sumbawa Besar, Agustus 2018

Kepala BPS

Kabupaten Sumbawa

Ir. Agus Alwi



PREFACE

Sumbawa in Figures 2018 is an annual publication written by BPS of Sumbawa Regency displaying various data that was collected from BPS and other agencies in Sumbawa Regency. This publication contains a general overview about the geography and climate, governance and the development of socio-demographic and economic in Sumbawa.

This comprehensive publication has been made possible with the assistance and contribution from several governmental institutions and private organizations. To all parties who have been involved in the preparation of this publication, I would like to express my sincerest appreciation and gratitude. This publication is expected to be beneficial to many parties, especially the policy makers and planners for various purposes.

Feedback, suggestions and constructive criticism for the improvement of this publication are always welcome for a better upcoming publication.

Sumbawa Besar, August 2018

*Chief Statistician of
Sumbawa Regency*



Ir. Agus Alwi

DAFTAR ISI/CONTENTS

	halaman page
Peta Wilayah KABUPATEN SUMBAWA/ <i>Map of Sumbawa Regency</i>	v
Kepala BPS Kabupaten Sumbawa/ <i>Chief Statistician Of Sumbawa Regency</i>	vii
Kata Pengantar	ix
<i>Preface</i>	xi
Daftar Isi/ <i>Contents</i>	xiii
Daftar Tabel/ <i>List Of Tables</i>	xv
Penjelasan Umum/ <i>Explanatory Notes</i>	xlix
1 Geografi dan Iklim/ <i>Geography and Climate</i>	1
1.1 Geografi/ <i>Geography</i>	9
1.2 Iklim/ <i>Climate</i>	12
2 Pemerintahan/ <i>Government</i>	15
2.1 Wilayah Administratif/ <i>Administrative Area</i>	23
2.2 Dewan Perwakilan Rakyat Daerah/ <i>The Regional House Of Representative</i>	26
2.3 Pegawai Negeri Sipil/ <i>Civil Servants</i>	29
3 Kependudukan dan Ketenagakerjaan/ <i>Population and Employment</i> ..	35
3.1 Kependudukan/ <i>Population</i>	47
3.2 Ketenagakerjaan/ <i>Employment</i>	58
4 Sosial/ <i>Social</i>	67
4.1 Pendidikan/ <i>Education</i>	81
4.2 Kesehatan/ <i>Health</i>	112
4.3 Agama/ <i>Religion</i>	158
4.4 Kriminalitas/ <i>Crime</i>	169
4.5 Sosial Lainnya/ <i>Other Social Affairs</i>	192
5 Pertanian/ <i>Agriculture</i>	209
5.1 Tanaman Pangan/ <i>Food Crops</i>	223
5.2 Hortikultura/ <i>Horticulture</i>	230

5.3	Perkebunan / <i>Estate Crops</i>	288
5.4	Kehutanan/ <i>Forestry</i>	295
5.5	Peternakan/ <i>Livestock</i>	297
5.6	Perikanan/ <i>Fisheries</i>	311
6	Industri, Pertambangan dan Energi/ <i>Industry, Mining and Energy</i> ..	323
6.1	Industri/ <i>Industry</i>	327
6.2	Pertambangan/ <i>Mining</i>	329
6.3	Listrik dan air minum/ <i>Electricity and Drinking Water</i>	339
7	Perdagangan/ <i>Trade</i>	353
8	Hotel/ <i>Hotel</i>	365
9	Transportasi dan Komunikasi/ <i>Transportation and Communication</i>	375
9.1	Panjang Jalan/ <i>Road Length</i>	383
9.2	Angkutan Darat/ <i>Land Transportation</i>	386
9.3	Angkutan Udara/ <i>Air Transportation</i>	397
9.4	Angkutan Laut/ <i>Sea Transportation</i>	399
9.5	Pos dan Komunikasi/ <i>Post and Communication</i>	412
10	Keuangan Daerah dan Harga/ <i>Local Finance and Price</i>	417
10.1	Keuangan Daerah/ <i>Local Finance</i>	421
10.2	Harga/ <i>Price</i>	443
11	Pengeluaran Penduduk dan Konsumsi Makanan/ <i>Population Expenditure and Food Consumption</i>	447
12	Pendapatan Regional/ <i>Regional Income</i>	453

DAFTAR TABEL/LIST OF TABLES

	halaman page
1	GEOGRAFI DAN IKLIM/GEOGRAPHY AND CLIMATE 1
1.1	GEOGRAFI/GEOGRAPHY 9
1.1.1	Letak Geografis Daerah Kabupaten Sumbawa, 2017/ <i>Geographical Location of Sumbawa Regency, 2017</i> 9
1.1.2	Jarak dari Ibukota Kabupaten ke Ibukota Kecamatan Dalam Kabupaten Sumbawa, 2017/ <i>The Distance Between Town in Sumbawa Regency, 2017</i> 10
1.1.3	Luas Daerah di Kabupaten Sumbawa Dirinci per Kecamatan, 2017/ <i>Area of Sumbawa Regency by Subdistrict, 2017</i> 11
1.2	IKLIM/CLIMATE 12
1.2.1	Banyaknya Hari Hujan, Curah Hujan dan Penguapan Dirinci per Bulan di Kabupaten Sumbawa, 2017/ <i>Number of Days of Rain and Rainfall by Month in Sumbawa Regency, 2017</i> 12
1.2.2	Kecepatan Angin dan Arah Angin Dirinci per Bulan di Kabupaten Sumbawa, 2017/ <i>The Wind Speed and Direction by Month in Sumbawa Regency, 2017</i> 13
1.2.3	Rata-rata Suhu dan Kelembaban Udara Menurut Bulan di Kabupaten Sumbawa, 2017/ <i>Average Temperature and Humidity by Month in Sumbawa Regency, 2017</i> 14
2	PEMERINTAHAN/GOVERNMENT 15
2.1	WILAYAH ADMINISTRATIF/ADMINISTRATIVE AREA 23
2.1.1	Banyaknya Desa/Kelurahan Dirinci per Kecamatan di Kabupaten Sumbawa, 2017/ <i>Number of Village by Subdistrict in Sumbawa Regency, 2017</i> 23

2.1.2	Banyaknya Aparat Desa Dirinci per Kecamatan di Kabupaten Sumbawa, 2017/ <i>Number of village Officials per Subdistrict in SumbawaRegency, 2017</i>	24
2.1.3	Banyaknya Desa Menurut Status Dirinci per Kecamatan di Kabupaten Sumbawa, 2017/ <i>Number of Villages by Status per Subdistrict in Sumbawa Regency, 2017</i>	25
2.2	DEWAN PERWAKILAN RAKYAT DAERAH/ THE REGIONAL HOUSE OF REPRESENTATIVE	26
2.2.1	Jumlah Anggota DPRD MenurutFraksi dan Jenis Kelamin di Kabupaten Sumbawa, 2017/ <i>Number of Legislative Comiteeby Sex in Sumbawa Regency, 2017</i>	26
2.2.2	Banyaknya Sidang yang Dilaksanakan DPRD Kabupaten Sumbawa, 2017/ <i>Number of Legislative Meeting in Sumbawa Regency, 2017</i> ...	27
2.2.3	Produk-produk DPRD Kabupaten Sumbawa Dirinci per Bulan, 2017/ <i>Number of Legislative Decision in Sumbawa Regency, 2017</i>	28
2.3	PEGAWAI NEGERI SIPIL/CIVIL SERVANTS	29
2.3.1	Jumlah Pegawai Negeri Sipil Daerah Menurut Pendidikan Tertinggi yang Ditamatkan dan Jenis Kelamin di Kabupaten Sumbawa, 2017/ <i>Number of Civil Servants by Educational Level and Sex in Sumbawa Regency, 2017</i>	29
2.3.2	Jumlah Pegawai Negeri Sipil Lingkup Pemerintah DaerahKabupaten Sumbawa Menurut Tingkat Pendidikan KeadaanBulan Desember 2013-2017/ <i>Number of Civil Servants by Educational Levelin Sumbawa Regency, December 2013-2017</i>	30
2.3.3	Jumlah Pegawai Negeri Sipil Lingkup Pemerintah Daerah Kabupaten Sumbawa yang Telah Mengikuti Diklat Perjenjangan, 2013-2017/ <i>Number of Civil Servants Passed Ladder Training in Sumbawa Regency, 2013-2017</i>	31
2.3.4	Banyaknya Pejabat Struktural di Lingkup Pemerintah Daerah Kabupaten Sumbawa Keadaan Bulan Desember 2016 dan	

	2017Mengikuti Diklat Perjenjangan, 2017/ <i>Number of Structural Occupation in Sumbawa Regency, 2017</i>	32
2.3.5	Jumlah Pegawai Negeri Sipil Lingkup Pemerintah Daerah Kabupaten Sumbawa Menurut Tingkat Kepangkatan dan Jenis Kelamin, 2017/ <i>Number of Civil Servants by Hierarchy and Sex in Sumbawa Regency, 2017</i>	34
3	KEPENDUDUKAN DAN KETENAGAKERJAAN/<i>POPULATION AND EMPLOYMENT</i>	35
3.1	KEPENDUDUKAN/<i>POPULATION</i>	47
3.1.1	Jumlah Penduduk dan Laju Pertumbuhan Penduduk Menurut Kecamatan di Kabupaten Sumbawa 2010, 2016 dan 2017/ <i>Population and Population Growth Rate by Subdistrict in Sumbawa Regency, 2010, 2016, and 2017</i>	47
3.1.2	Jumlah Penduduk dan Rasio Jenis Kelamin Menurut Kecamatan di Kabupaten Sumbawa, 2017/ <i>Population and Sex Ratio by Subdistrict in Sumbawa Regency, 2017</i>	48
3.1.3	Kepadatan Penduduk Kabupaten SumbawaDirinci per Kecamatan, 2017/ <i>Population Density by Subdistrict in Sumbawa Regency, 2017</i>	49
3.1.4	Jumlah Rumah Tangga di Kabupaten SumbawaDirinci per Kecamatan Tahun 2014 s.d 2017/ <i>Number of Household bySubdistrict in Sumbawa Regency, 2014-2017</i>	50
3.1.5	Penduduk, Rumah Tangga dan Rata-Rata Anggota Rumah Dirinci per Kecamatan, 2017/ <i>Population Density,Number of Household and Average Member of Household bySubdistrict in Sumbawa Regency, 2017</i>	51
3.1.6	Jumlah Penduduk Menurut Kelompok Umur di Kabupaten Sumbawa Dirinci per Kelompok Umur dan Jenis Kelamin,	

	<i>2017/Population Density by Age Group and Sex in Sumbawa Regency, 2017</i>	52
3.1.7	Jumlah Pemberian SPRI dan Izin Keimigrasian WNA di Kabupaten Sumbawa, 2017/ <i>The Number Of Giving SPRI and Immigration License of the Foreign Citizen in Sumbawa Regency, 2017</i>	53
3.2	KETENAGAKERJAAN/EMPLOYMENT	58
3.2.1	Jumlah Penduduk Berumur 15 Tahun Keatas Menurut Jenis Kegiatan Utama Selama Seminggu yang Laludan Jenis Kelamin diKabupaten Sumbawa, 2017/ <i>Number of Population Aged 15 Years and Over by Type of Activity During The Previous Week and Sex in Sumbawa Regency, 2017</i>	58
3.2.2	Persentase Penduduk 15 Tahun Keatas yang Bekerja Menurut Lapangan Usaha dan Jenis Kelamin di Kabupaten Sumbawa,2017/ <i>Population Aged 15 Years and Over by Type of Activity During The Previous Week and Sex in Sumbawa Regency, 2017</i>	59
3.2.3	Jumlah Tenaga Kerja di Luar Negeri yang Berasal dari Kabupaten Sumbawa Menurutm Negara Tujuan,2017/ <i>Number of Overseas Labour from Sumbawa Regency by Destination, 2017</i>	60
3.2.4	Jumlah Tenaga Kerja di Luar Negeri yang Berasal dari Kabupaten Sumbawa Menurut Tingkat Pendidikan dan Jenis Kelamin,2017/ <i>Number of Overseas Labour from Sumbawa Regency by Educational Level and Sex, 2017</i>	61
3.2.5	Jumlah Pencari Kerja yang Belum di Tempatkan Menurut Tingkat Pendidikan dan Jenis Kelamin di Kabupaten Sumbawa, 2017/ <i>Number of Job Seekers Unplaced by Education Level and Sexin Sumbawa Regency, 2017</i>	62
3.2.6	Banyaknya Pendaftaran, Penempatan dan PenghapusanPencari Kerja pada Kantor Dinas Tenaga KerjaKabupaten Sumbawa Dirinci per Bulan, 2017/ <i>Number of Job Seekers Registered, Placed and</i>	

	<i>Abolishment Through Regional Office of Manpower and Transmigration Department by Monthin Sumbawa Regency, 2017 ..</i>	63
3.2.7	Pembinaan Hubungan Industrial & Syarat-syarat Kerja di Kantor Dinas Tenaga Kerja Kabupaten SumbawaMenurut Jenis Kegiatan, 2017/ <i>Industrial Relationship Coaching and Work Requirements in the Labor Department's Office of Sumbawa Regency by Type of Activity, 2017</i>	64
3.2.8	Banyaknya Lembaga Latihan Swasta Menurut Jenisnya di Kabupaten Sumbawa, 2017/ <i>Number of Training Centre by Kind in Sumbawa Regency, 2017.....</i>	65
4	SOSIAL/SOCIAL	67
4.1	PENDIDIKAN/EDUCATION	81
4.1.1	Persentase Penduduk Usia 7–24 Tahun Menurut Jenis Kelamin, Kelompok Umur Sekolah dan Partisipasi Sekolah di Kabupaten Sumbawa, 2017/ <i>Percentage of Population Aged 7-24 Years by Sex, Age Group, and School Participation in Subawa Regency, 2017.....</i>	81
4.1.2	Banyaknya Siswa 7-12 Tahun Menurut Pendidikan SD, MI diKabupaten Sumbawa dirinci per Kecamatan Tahun Ajaran 2017/2018 / <i>Number of Students Age 7-12 Years According to Primary School and Islamic Primary School by Subdistrictin Sumbawa Regency, 2017/2018</i>	82
4.1.3	Banyaknya Siswa 13 - 15 Tahun Menurut Pendidikan SLTP, MTs di Kabupaten Sumbawa dirinci per Kecamatan Tahun Ajaran 2017/2018 / <i>Number of Students Age 13-15 Years According to Junior High School and Islamic Junior High School by Subdistrict in Sumbawa Regency, 2017/2018</i>	83
4.1.4	Banyaknya Siswa 16 - 18 Tahun Menurut Pendidikan SMA, MA dan SMK di Kabupaten Sumbawa dirinci per Kecamatan Tahun Ajaran 2017/2018 / <i>Number of Students Age 16-18 Years</i>	

	<i>According to Senior High School, Islamic Senior High School and Vocational School by Subdistrict in Sumbawa Regency, 2017/2018..</i>	84
4.1.5	<i>Banyaknya Guru SD Menurut Tingkat Pendidikan di Kabupaten Sumbawa Dirinci per Kecamatan Tahun Ajaran 2017/2018 / Number of Primary School Teachers According to the Educational Level per Subdistrict in Sumbawa Regency, 2017/2018.....</i>	85
4.1.6	<i>Banyaknya Guru SMP Menurut Tingkat Pendidikan di Kabupaten Sumbawa Dirinci per Kecamatan Tahun Ajaran 2017/2018 / Number of Teachers of Junior High School with Educational by Subdistrict in Sumbawa Regency, 2017/2018</i>	87
4.1.7	<i>Banyaknya Guru SMA Menurut Tingkat Pendidikan di Kabupaten Sumbawa Dirinci Per Kecamatan Tahun Ajaran 2017/2018 / Number of Senior High School Teachers According to Educational Level by Subdistrict in Sumbawa Regency, 2017/2018 ...</i>	89
4.1.8	<i>Banyaknya Guru SMK Menurut Tingkat Pendidikan di Kabupaten Sumbawa Dirinci per Kecamatan Tahun Ajaran 2017/2018 / Number of Vocational School Teachers According to Educational Level by Subdistrict in Sumbawa Regency, 2017/2018</i>	91
4.1.9	<i>Ketersediaan Fasilitas Sekolah Dasar di Kabupaten Sumbawa Dirinci per Kecamatan Tahun Ajaran 2017/2018 / Number of Primary School Facility by Subdistrict in Sumbawa Regency, 2017/2018</i>	93
4.1.10	<i>Ketersediaan Fasilitas SLTP di Kabupaten Sumbawa Dirinci per Kecamatan Tahun Ajaran 2017/2018 / Number of Secondary School Facility by Subdistrict in Sumbawa Regency, 2017/2018</i>	94
4.1.11	<i>Ketersediaan Fasilitas SMA di Kabupaten Sumbawa Dirinci per Kecamatan Tahun Ajaran 2017/2018 / Number of Senior High School Facility by Subdistrict in Sumbawa Regency, 2017/2018</i>	95
4.1.12	<i>Ketersediaan Fasilitas SMK di Kabupaten Sumbawa Dirinci per Kecamatan Tahun Ajaran 2017/2018 / Number of Vocational</i>	

	<i>School Facility According to Educational Level by Subdistrict in Sumbawa Regency, 2017/2018</i>	97
4.1.13	Banyaknya Guru MI Menurut Tingkat Pendidikan di Kabupaten Sumbawa Dirinci per Kecamatan Tahun Ajaran 2017/2018 / <i>Number of Islamic Senior High School Teachers According to Educational Level per Subdistrict in Sumbawa Regency, 2017/2018</i> .	98
4.1.14	Banyaknya Guru MTs Menurut Tingkat Pendidikan di Kabupaten Sumbawa Dirinci per Kecamatan Tahun Ajaran 2017/2018 / <i>Number of Islamic Junior High School Teachers According to Educational Level per Subdistrict in Sumbawa Regency, 2017/2018</i>	100
4.1.15	Banyaknya Guru MA Menurut Tingkat Pendidikan di Kabupaten Sumbawa Dirinci per Kecamatan Tahun Ajaran 2017/2018 / <i>Number of Islamic High School Teachers According to the Educational Level per District in Sumbawa Regency, 2017/2018</i>	102
4.1.16	Banyaknya Guru Menurut Status Sertifikasi di Kabupaten Sumbawa Tahun Ajaran 2017/2018 / <i>Number of Certified Teachers According to Educational Level in Sumbawa Regency, 2017/2018</i>	104
4.1.17	Banyaknya Guru yang Telah Bersertifikat di Kabupaten Sumbawa Menurut Jenjang Sekolah Dirinci per Kecamatan Sampai Dengan Tahun 2016*/ <i>Number of Teachers of Primary School with Educational Level by Subdistricts in Sumbawa Regency, 2016*</i>	105
4.1.18	Sasaran Layanan Perpustakaan Keliling di Kabupaten Sumbawa Dirinci per Kecamatan Tahun 2014- 2017/ <i>Mobile Library Service Goals in Sumbawa Regency by District, 2014- 2017</i>	106
4.1.19	Jumlah Pengunjung Perpustakaan Daerah Menurut Status dan Jenis Kelamin di Kabupaten Sumbawa, 2017/ <i>Public Library Visitors by Status and Sex in Sumbawa Regency, 2017</i>	111

4.2	KESEHATAN/HEALTH	112
4.2.1	Jumlah Fasilitas Kesehatan di Kabupaten Sumbawa Dirinci per Kecamatan, 2016*/ <i>Number of Health Facilities by Subdistricts in Sumbawa Regency, 2016*</i>	112
4.2.2	Jumlah Fasilitas Kesehatan Menurut Status Pemilikan di Kabupaten Sumbawa, 2016*/ <i>Number of Health Facilities in Sumbawa Regency According to the Status of Ownership, 2016*</i> ...	113
4.2.3	Jumlah Tenaga Kesehatan (PNS/CPNS) yang Bekerjadi Unit Kesehatan Menurut Pendidikan, 2016*/ <i>Number of Medical Workers who Worked in MedicalUnit According to Education Attainment, 2016*</i>	114
4.2.4	Jumlah 10 Kasus Penyakit Terbanyak di Kabupaten Sumbawa, 2016*/ <i>Number of Cases of the 10 Most Diseases in Sumbawa Regency, 2016*</i>	115
4.2.5	Jumlah Bayi Lahir, Bayi Berat Badan Lahir Rendah (BBLR)BBLR Dirujuk, Bergizi Buruk di Kabupaten Sumbawa, 2012-2016*/ <i>Number of Medical Workers who Worked in MedicalUnit According to Education Attainment, 2012-2016*</i>	116
4.2.6	Jumlah Ibu Hamil, Melakukan Kunjungan K1, Melakukan Kunjungan K4,Kurang Energi Kronik (KEK), dan Mendapat Tablet Zat Besi (Fe) di Kabupaten Sumbawa, 2012-2016*/ <i>Number of Pregnant Women, K1 Visit, K4 Visit, Chronic Energy Deficiency (CED), and Got Tablet Iron (Fe) in Sumbawa, 2012-2016*</i>	117
4.2.7	Jumlah Kasus HIV/AIDS, IMS, DBS, Diare, TB, Malaria di Kabupaten Sumbawa 2016*/ <i>Number of Cases of HIV / AIDS, IMS, DBS, Diarrhea, TB, Malaria in Sumbawa Regency, 2016*</i>	118
4.2.8	Banyaknya Kunjungan Rawat Jalan Pada Poliklinik RSUD Sumbawa Besar Dirinci per Bulan, 2017/ <i>Number of Policlinic Visitor in Sumbawa Hospital per Month, 2017</i>	120

4.2.9	Jumlah Penderita Rawat Jalan di RSUD Sumbawa Dirinci Menurut Jenis Kunjungan, 2017/ <i>Number of Outpatient Care at Sumbawa Besar Hospital, 2017</i>	124
4.2.10	Banyaknya Kegiatan Perawatan di RSUD Sumbawa Besar Dirinci per Bulan, 2017/ <i>Number of Health Activity in Sumbawa Besar Hospital per Month, 2017</i>	125
4.2.11	Banyaknya Kegiatan Kebidanan di RSUD Sumbawa Dirinci per Bulan, 2017/ <i>Number of Obstetrics Activity in Sumbawa Hospital per Month, 2017</i>	127
4.2.12	Banyaknya Kegiatan Imunisasi pada RSUD Sumbawa Besar Dirinci per Bulan, 2017/ <i>Number of Immunization Activity in Sumbawa Hospital per Month, 2017</i>	128
4.2.13	Banyaknya Kegiatan Laboratorium Pada RSUD Sumbawa Dirinci per Bulan, 2017/ <i>Number of Laboratorium Activity in Sumbawa Hospital by Month, 2017</i>	129
4.2.14	Kunjungan Resep Menurut Status Pembayaran di Kabupaten Sumbawa, 2016*/ <i>Visitor in Sumbawa Hospital by Payment Stated, 2016*</i>	132
4.2.15	Obat-obatan yang Banyak Digunakan di Puskesmas di Kabupaten Sumbawa, 2016*/ <i>The Use of Medicine in Sumbawa Regency Health Center, 2016*</i>	135
4.2.16	Banyaknya Akseptor KB Baru di RSUD Sumbawa Dirinci per Bulan, 2017/ <i>The New Acceptor Family Planning in Sumbawa Hospital per Month, 2017</i>	145
4.2.17	Hasil Pelayanan Peserta KB Baru Menurut Tempat Pelayanan Dirinci per Kecamatan di Kabupaten Sumbawa, 2016/ <i>The New Acceptor of Family Planning in Sumbawa Regency by Subdistrict, 2016</i>	147
4.2.18	Jumlah Peserta KB Baru per Mix Kontrasepsi Menurut PPM per Kecamatan di Kabupaten Sumbawa , 2017/ <i>The New Acceptor of Family Planning per District in Sumbawa Regency, 2017</i>	149

4.2.19	Hasil Pencabutan Implant dan IUD Menurut Tempat Dirinci per Kecamatan di Kabupaten Sumbawa, 2016/ <i>Repeal of Implant and IUD by Location by Subdistrict, 2016</i>	153
4.2.20	Jumlah Peserta KB Aktif per Mix Kontrasepsi Menurut PUS per Kecamatan di Kabupaten Sumbawa, 2017/ <i>The Active Acceptor of Family Planning in Sumbawa Regency by PPM per District, 2017</i> ...	155
4.3	AGAMA/RELIGION	158
4.3.1	Banyaknya Pernikahan di Kabupaten Sumbawa Dirinci per Kecamatan, 2017/ <i>Number of Marriages per Subdistrict in Sumbawa Regency, 2017</i>	158
4.3.2	Banyaknya Jemaah Haji Menurut Jenis Kelamin di Kabupaten Sumbawa Dirinci per Kecamatan, 2016*/ <i>Number of MoslemsPilgrims by Sex and Subdistrict in Sumbawa Regency, 2016*</i>	159
4.3.3	Banyaknya Ulama, Mubaligh, Khatib dan Penyuluh di Kabupaten Sumbawa Dirinci per Kecamatan, 2017/ <i>Number of Ulama, Preachers and Taklim Comitte by Subdistrict in Sumbawa Regency, 2017</i>	160
4.3.4	Banyaknya Penyuluh Agama Islam Menurut Tingkat dan Sumber Dana di Kabupaten Sumbawa Dirinci per Kecamatan, 2016*/ <i>Number of Moslems Religious Counselor by Level and Sources of Funding by Subdistrict in Sumbawa Regency, 2016*</i>	161
4.3.5	Jumlah Organisasi Keagamaan di Kabupaten Sumbawa Dirinci per Kecamatan, 2017/ <i>Number of Religious Organizations by Subdistrict in Sumbawa Regency, 2017</i>	163
4.3.6	Banyaknya Lembaga Keagamaan di Kabupaten Sumbawa Dirinci per Kecamatan, 2017/ <i>Number of Religious Organizations by Sudistrict in Sumbawa Regency, 2017</i>	164
4.3.7	Banyaknya Sarana Peribadatan di Kabupaten Sumbawa Dirinci per Kecamatan, 2017/ <i>Number of Worship Facilities per District in Sumbawa Regency, 2017</i>	165

4.3.8	Banyaknya Akta yang Dikeluarkan Menurut Jenisnya di Kabupaten Sumbawa Dirinci per Bulan, 2017/ <i>Number of the Deed Which Has Been Released According to Type of The Deed in Sumbawa Regency per Month, 2017</i>	166
4.3.9	Jumlah dan Persentase Penduduk Serta Kepemilikan KTP per Kecamatan, 2017 / <i>Number of the Deed Which Has Been Released According to Type of The Deed in Sumbawa Regency per Month, 2017</i>	167
4.3.10	Banyaknya Akta Pernikahan yang Dikeluarkan Menurut Agama di Kabupaten Sumbawa, 2011-2017/ <i>Number of Marriage Certificate By Religion in Sumbawa Regency, 2011-2017</i>	168
4.4	KRIMINALITAS/CRIME	169
4.4.1	Banyaknya Tindak Pidana Kejahatan yang Telah Diputuskan Pengadilan Negeri Sumbawa, 2016*/ <i>Number of Crimes Which Has Been Decided by Civil Court of Sumbawa, 2016*</i>	169
4.4.2	Banyaknya Terdakwa/Tertuduh Dalam Tindak Pidana Kejahatan Menurut Jenis Hukuman, 2016*/ <i>Number of Defendant of Crimes in Sumbawa Regency According to Type of Sentence, 2016*</i>	172
4.4.3	Banyaknya Kasus Dalam Perkara Perdata yang Telah Diputuskan Pengadilan Negeri Sumbawa, 2016*/ <i>Number of Cases in Civil Suit Which Have Been Decided By Civil Court of Sumbawa, 2016*</i>	173
4.4.4	Banyaknya Perkara Perdata yang Diterima dan Diselesaikan di Pengadilan Negeri Sumbawa Dirinci per Bulan, 2016*/ <i>Number of Civil Suit Cases Received and Completed in Civil Court of Sumbawa per Month, 2016*</i>	176
4.4.5	Banyaknya Permohonan yang Diterima di Pengadilan Negeri Sumbawa Dirinci per Bulan, 2016*/ <i>Number of Accepted Application in Civil Court of Sumbawa per Month, 2016*</i>	177
4.4.6	Banyaknya Penggugat dan Tergugat yang Diputus Pada Perkara Perdata di Pengadilan Negeri Sumbawa Dirinci per Bulan,	

	<i>2016*/Number of Plaintiff and Accused in Civil Suit Cases by Civil Court of Sumbawa per Month, 2016*</i>	179
4.4.7	Banyaknya Perkara yang Diterima di Pengadilan Agama Sumbawa Dirinci Menurut Jenis Perkara, <i>2017/Number of Cases Received in Religious Court of Sumbawa According to Type of Cases, 2017</i>	180
4.4.8	Banyaknya Perkara yang Putus di Pengadilan Agama Sumbawa Dirinci Menurut Jenis Perkara, <i>2017/Number of Cases Solved in Religious Court of Sumbawa According to Type of Cases, 2017</i>	182
4.4.9	Banyaknya Tahanan yang Masuk dan Diselesaikan Menurut Jenis Penahanan Dirinci per Bulan, <i>2017/Number of Prisoners According to Type of Sentences and Month, 2017</i>	185
4.4.10	Banyaknya Kegiatan di Dalam Lembaga Pemasyarakatan Menurut Frekuensi Kegiatan dan Jumlah Peserta, <i>2017/Number of Activity in Prison According to Frequency of Activities and Members, 2017</i>	186
4.4.11	Banyaknya Narapidana di Lembaga Pemasyarakatan Menurut Pendidikan yang Ditamatkan dan Jenis Kelamin, <i>2017/Number of Sumbawa Prisoners According to the Education Level and Sex, 2017</i>	187
4.4.12	Banyaknya Narapidana di Lembaga Pemasyarakatan Sumbawa Besar Menurut Kelompok Usia dan Jenis Kelamin Dirinci per Bulan, <i>2017/Number of Prisoners in Sumbawa Besar Prison According to Age Class and Sex per Month, 2017</i>	188
4.4.13	Isi Lembaga Pemasyarakatan Sumbawa Besar Dirinci Menurut Status Dalam Lembaga dan Jenis Kelamin, <i>2017/Sumbawa Besar Prison According to the Status in Prison and Sex, 2017</i>	190
4.4.14	Jumlah Narapidana Menurut Jenis Kejahatan/ Pelanggaran, <i>2017/Number of Additional Prisoners According to Type of Crimes and Sex, 2017</i>	191

4.5	SOSIAL LAINNYA/OTHER SOCIAL AFFAIRS	192
4.5.1	Banyaknya Bekas Narapidana Menurut Umur di Kabupaten Sumbawa Dirinci per Kecamatan, 2017/ <i>Number of Ex-Prisoners by Age in Sumbawa Regency, 2017</i>	192
4.5.2	Banyaknya Anak Terlantar Menurut Jenis Kelamin di Kabupaten Sumbawa Dirinci per Kecamatan, 2017/ <i>Number of Neglected Child by Sex and Subdistrict in Sumbawa Regency, 2017</i>	193
4.5.3	Jumlah Penyandang Disabilitas di Kabupaten Sumbawa, 2017/ <i>Number of Persons with Disabilities in Sumbawa Regency, 2017</i>	194
4.5.4	Banyaknya Lanjut Usia (Jompo) Terlantar Menurut Jenis Kelamin di Kabupaten Sumbawa Dirinci per Kecamatan, 2017/ <i>Number of Neglected Elderly by Sex and Subdistrict in Sumbawa Regency, 2017</i>	196
4.5.5	Banyaknya Pekerja Sosial Masyarakat Menurut Jenis Kelamin di Kabupaten Sumbawa Dirinci per Kecamatan, 2017/ <i>Number of Social Workers by Sex and Education Level per Subdistrict in Sumbawa Regency, 2017</i>	197
4.5.6	Banyaknya Pekerja Sosial Masyarakat Menurut Pendidikan di Kabupaten Sumbawa Dirinci per Kecamatan, 2017/ <i>Number of Social Workers by Education Level per Subdistrict in Sumbawa Regency, 2017</i>	198
4.5.7	Banyaknya Karang Taruna Menurut Statusnya di Kabupaten Sumbawa Dirinci per Kecamatan, 2017/ <i>Number of Karang Taruna by Statued and Subdistrict in Sumbawa Regency, 2017</i>	199
4.5.8	Banyaknya Masyarakat yang Bertempat Tinggal di Daerah Potensi Bencana di Kabupaten Sumbawa Dirinci per Kecamatan, 2017/ <i>Number of Resident who Lived in Disaster Prone Areas by Subdistrict in Sumbawa Regency, 2017</i>	200

4.5.9	Banyaknya Korban Bencana Alam Menurut Permasalahan di Kabupaten Sumbawa Dirinci per Kecamatan, 2017/ <i>Number of Natural Disaster Victims by per Subdistrict in Sumbawa Regency, 2017</i>	202
4.5.10	Banyaknya Kriminalitas dan Pelanggaran yang Dilaporkan di Kabupaten Sumbawa Dirinci per Kecamatan, 2017/ <i>Number of Criminal and Infraction on Report by Subdistrict in Sumbawa Regency, 2017</i>	203
4.5.11	Banyaknya Surat Izin Mengemudi (SIM) yang Dikeluarkan Oleh Kepolisian Resort Sumbawa menurut klasifikasinya dirinci per Bulan, 2017/ <i>Number of Epistle Drive License in Police Resort of Sumbawa by Classification and Month, 2017</i>	204
4.5.12	Banyaknya Lokasi Obyek Wisata dan Tempat Rekreasi di Kabupaten Sumbawa, 2017/ <i>Number of Recreation Object in Sumbawa Regency, 2017</i>	206
5	PERTANIAN/AGRICULTURE	209
5.1	TANAMAN PANGAN/FOOD CROPS	223
5.1.1	Luas Panen, Produktivitas dan Produksi Padi di Kabupaten Sumbawa Dirinci per Kecamatan, 2017/ <i>Harvested Area, Productivity and Production of Paddyin Sumbawa Regency, 2017</i> ..	223
5.1.2	Luas Panen, Produktivitas dan Produksi Jagung di Kabupaten Sumbawa Dirinci per Kecamatan, 2017/ <i>Harvested Area, Productivity and ProductionofMaize in Sumbawa Regency, 2017</i> ...	224
5.1.3	Luas Panen, Produktivitas dan Produksi Kedelai di Kabupaten Sumbawa Dirinci per Kecamatan, 2017/ <i>Harvested Area, Productivity and ProductionofSoyabeansin Sumbawa Regency, 2017</i>	225
5.1.4	Luas Panen, Produktivitas dan Produksi Ubi Kayu di Kabupaten Sumbawa Dirinci per Kecamatan, 2017/ <i>Harvested Area,</i>	

	<i>Productivity and Production of Cassava in Sumbawa Regency, 2017</i>	226
5.1.5	Luas Panen, Produktivitas dan Produksi Ubi Jalar di Kabupaten Sumbawa Dirinci per Kecamatan, 2017/ <i>Harvested Area, Productivity and Production of Sweet Potatoes in Sumbawa Regency, 2017</i>	227
5.1.6	Luas Panen, Produktivitas dan Produksi Kacang Tanah di Kabupaten Sumbawa Dirinci per Kecamatan, 2017/ <i>Harvested Area, Productivity and Production of Peanuts in Sumbawa Regency, 2017</i>	228
5.1.7	Luas Panen, Produktivitas dan Produksi Kacang Hijau di Kabupaten Sumbawa Dirinci per Kecamatan, 2017/ <i>Harvested Area, Productivity and Production of Green Beans in Sumbawa Regency, 2017</i>	229
5.2	HORTIKULTURA/HORTICULTURE	230
5.2.1	Luas Panen, Produktivitas dan Produksi Petsai/Sawi di Kabupaten Sumbawa Dirinci per Kecamatan , 2017/ <i>Harvested Area, Productivity and Production of Chinese Cabbage In Sumbawa Regency, 2017</i>	230
5.2.2	Luas Panen, Produktivitas dan Produksi Bawang Merah di Kabupaten Sumbawa Dirinci per Kecamatan, 2017/ <i>Harvested Area, Productivity and Production of Shallots In Sumbawa Regency, 2017</i>	231
5.2.3	Luas Panen, Produktivitas dan Produksi Tomat di Kabupaten Sumbawa Dirinci per Kecamatan, 2017/ <i>Harvested Area, Productivity and Production of Tomatoes In Sumbawa Regency, 2017</i>	232
5.2.4	Luas Panen, Produktivitas dan Bawang Putih di Kabupaten Sumbawa Dirinci per Kecamatan, 2017/ <i>Harvested Area, Productivity and Production of Garlic In Sumbawa Regency, 2017</i> ..	233

5.2.5	Luas Panen, Produktivitas dan Produksi Bayam di Kabupaten Sumbawa Dirinci per Kecamatan, 2017/ <i>Harvested Area, Productivity and Production of Spinach In Sumbawa Regency, 2017</i>	234
5.2.6	Luas Panen, Produktivitas dan Produksi Melon di Kabupaten Sumbawa Dirinci per Kecamatan, 2017/ <i>Harvested Area, Productivity and Production of Honeydew In Sumbawa Regency, 2017</i>	235
5.2.7	Luas Panen, Produktivitas dan Produksi Semangka di Kabupaten Sumbawa Dirinci per Kecamatan, 2017/ <i>Harvested Area, Productivity and Production of WaterMelon In Sumbawa Regency, 2017</i>	236
5.2.8	Luas Panen, Produktivitas dan Produksi Blewah di Kabupaten Sumbawa Dirinci per Kecamatan , 2017/ <i>Harvested Area, Productivity and Production of Cantaloupe In Sumbawa Regency, 2017</i>	237
5.2.9	Luas Panen, Produktivitas dan Produksi Kacang Panjang di Kabupaten Sumbawa Dirinci per Kecamatan , 2017/ <i>Harvested Area, Productivity and Production of Beans In Sumbawa Regency, 2017</i>	238
5.2.10	Luas Panen, Produktivitas dan Produksi Cabe Besar di Kabupaten Sumbawa Dirinci per Kecamatan , 2017/ <i>Harvested Area, Productivity and Production of Chillies In Sumbawa Regency, 2017</i>	239
5.2.11	Luas Panen, Produktivitas dan Cabe Rawit di Kabupaten Sumbawa Dirinci per Kecamatan, 2017/ <i>Harvested Area, Productivity and Production of Chillies In Sumbawa Regency, 2017</i>	240
5.2.12	Luas Panen, Produktivitas dan Produksi Terong di Kabupaten Sumbawa Dirinci per Kecamatan, 2017/ <i>Harvested Area,</i>	

	<i>Productivity and Production of EggplantIn Sumbawa Regency, 2017</i>	241
5.2.13	Luas Panen, Produktivitas dan Produksi Kangkung di Kabupaten Sumbawa Dirinci per Kecamatan, 2017/ <i>Harvested Area, Productivity and Production of Water Spinach In Sumbawa Regency, 2017</i>	242
5.2.14	Luas Panen, Produktivitas dan Produksi Labu Siam di Kabupaten Sumbawa Dirinci per Kecamatan, 2017/ <i>Harvested Area, Productivity and Production of Squash In Sumbawa Regency, 2017</i>	243
5.2.15	Luas Panen, Produktivitas dan Produksi Kentang di Kabupaten Sumbawa Dirinci per Kecamatan, 2017/ <i>Harvested Area, Productivity and Production of PotatoesIn Sumbawa Regency, 2017</i>	244
5.2.16	Luas Panen, Produktivitas dan Produksi Wortel di Kabupaten Sumbawa Dirinci per Kecamatan, 2017/ <i>Harvested Area, Productivity and Production of Carrot In Sumbawa Regency, 2017</i> .	245
5.2.17	Luas Panen, Produktivitas dan Produksi Buncis di Kabupaten Sumbawa Dirinci per Kecamatan , 2017/ <i>Harvested Area, Productivity and Production of Green BeanIn Sumbawa Regency, 2017</i>	246
5.2.18	Luas Panen, Produktivitas dan Produksi Kubis di Kabupaten Sumbawa Dirinci per Kecamatan, 2017/ <i>Harvested Area, Productivity and Production of Cabbage In Sumbawa Regency, 2017</i>	247
5.2.19	Luas Panen, Produktivitas dan Produksi Mangga di Kabupaten Sumbawa Dirinci per Kecamatan, 2017/ <i>Harvested Area, Productivity and Production of Mangoes In Sumbawa Regency, 2017</i>	248
5.2.20	Luas Panen, Produktivitas dan Produksi Sawo di Kabupaten Sumbawa Dirinci per Kecamatan, 2017/ <i>Harvested Area,</i>	

	<i>Productivity and Production of Star Apple In Sumbawa Regency, 2017</i>	249
5.2.21	Luas Panen, Produktivitas dan Produksi Durian di Kabupaten Sumbawa Dirinci per Kecamatan, 2017/ <i>Harvested Area, Productivity and Production of Durian In Sumbawa Regency, 2017</i>	250
5.2.22	Luas Panen, Produktivitas dan Produksi Jeruk Siam di Kabupaten Sumbawa Dirinci per Kecamatan, 2017/ <i>Harvested Area, Productivity and Production of Tangerine In Sumbawa Regency, 2017</i>	251
5.2.23	Luas Panen, Produktivitas dan Produksi Jeruk Besar di Kabupaten Sumbawa Dirinci per Kecamatan, 2017/ <i>Harvested Area, Productivity and Production of Pomelo In Sumbawa Regency, 2017</i>	252
5.2.24	Luas Panen, Produktivitas dan Produksi Manggis di Kabupaten Sumbawa Dirinci per Kecamatan, 2017/ <i>Harvested Area, Productivity and Production of Mangosteen In Sumbawa Regency, 2017</i>	253
5.2.25	Luas Panen, Produktivitas dan Produksi Nenas di Kabupaten Sumbawa Dirinci per Kecamatan, 2017/ <i>Harvested Area, Productivity and Production of Pineapple In Sumbawa Regency, 2017</i>	254
5.2.26	Luas Panen, Produktivitas dan Produksi Salak di Kabupaten Sumbawa Dirinci per Kecamatan, 2017/ <i>Harvested Area, Productivity and Production of Salacca In Sumbawa Regency, 2017</i>	255
5.2.27	Luas Panen, Produktivitas dan Produksi Nangka di Kabupaten Sumbawa Dirinci per Kecamatan, 2017/ <i>Harvested Area, Productivity and Production of Jackfruit In Sumbawa Regency, 2017</i>	256

5.2.28	Luas Panen, Produktivitas dan Produksi Pepaya di Kabupaten Sumbawa Dirinci per Kecamatan, 2017/ <i>Harvested Area, Productivity and Production of Papaya In Sumbawa Regency, 2017</i>	257
5.2.29	Luas Panen, Produktivitas dan Produksi Pisang di Kabupaten Sumbawa Dirinci per Kecamatan, 2017/ <i>Harvested Area, Productivity and Production of Bananas In Sumbawa Regency, 2017</i>	258
5.2.30	Luas Panen, Produktivitas dan Produksi Rambutan di Kabupaten Sumbawa Dirinci per Kecamatan, 2017/ <i>Harvested Area, Productivity and Production of Rambutan In Sumbawa Regency, 2017</i>	259
5.2.31	Luas Panen, Produktivitas dan Produksi Sukun di Kabupaten Sumbawa Dirinci per Kecamatan, 2017/ <i>Harvested Area, Productivity and Production of Bread Fruit In Sumbawa Regency, 2017</i>	260
5.2.32	Luas Panen, Produktivitas dan Produksi Sirsak di Kabupaten Sumbawa Dirinci per Kecamatan, 2017/ <i>Harvested Area, Productivity and Production of Soursop In Sumbawa Regency, 2017</i>	261
5.2.33	Luas Panen, Produktivitas dan Produksi Alpukat di Kabupaten Sumbawa Dirinci per Kecamatan, 2017/ <i>Harvested Area, Productivity and Production of Avocado In Sumbawa Regency, 2017</i>	262
5.2.34	Luas Panen, Produktivitas dan Produksi Belimbing di Kabupaten Sumbawa Dirinci per Kecamatan, 2017/ <i>Harvested Area, Productivity and Production of Star Fruit In Sumbawa Regency, 2017</i>	263
5.2.35	Luas Panen, Produktivitas dan Produksi Jambu Biji di Kabupaten Sumbawa Dirinci per Kecamatan, 2017/ <i>Harvested Area,</i>	

	<i>Productivity and Production of Guava In Sumbawa Regency, 2017</i>	264
5.2.36	Luas Panen, Produktivitas dan Produksi Jambu Air di Kabupaten Sumbawa Dirinci per Kecamatan, 2017/ <i>Harvested Area, Productivity and Production of Rose Apple In Sumbawa Regency, 2017</i>	265
5.2.37	Realisasi Luas Tanam Padi di Kabupaten Sumbawa Menurut Musim Dirinci per Kecamatan (Hektar), 2017/ <i>Realization of Paddy Planted Area According to the Season in Sumbawa Regency (Hectare), 2017</i>	266
5.2.38	Realisasi Luas Tanam Jagung di Kabupaten Sumbawa Menurut Musim Dirinci per Kecamatan (Hektar), 2017/ <i>Realization of Maize Planted Area According to the Season in Sumbawa Regency (Hectare), 2017</i>	268
5.2.39	Realisasi Luas Tanam Kedelai di Kabupaten Sumbawa Menurut Musim Dirinci per Kecamatan (Hektar), 2017/ <i>Realization of Soybeans Planted Area According to the Season in Sumbawa Regency(Hectare), 2017</i>	270
5.2.40	Realisasi Luas Tanam Kacang Hijau di Kabupaten Sumbawa Menurut Musim Dirinci per Kecamatan(Hektar), 2017/ <i>Realization of Green Beans Planted Area According to the Season in Sumbawa Regency(Hectare), 2017</i>	272
5.2.41	Realisasi Luas Tanam Kacang Tanah di Kabupaten Sumbawa Menurut Musim Dirinci per Kecamatan (Hektar), 2017/ <i>Realization of Peanuts Planted Area According to the Season in Sumbawa Regency (Hectare), 2017</i>	274
5.2.42	Realisasi Luas Tanam Ubi Kayu di Kabupaten Sumbawa Menurut Musim Dirinci per Kecamatan (Hektar), 2017/ <i>Realization of Cassava Planted Area According to the Season in Sumbawa Regency(Hectare), 2017</i>	276

5.2.43	Realisasi Luas Tanam Ubi Jalar di Kabupaten Sumbawa Menurut Musim Dirinci per Kecamatan (Hektar), 2017/ <i>Realization of Sweet Potatoes Planted Area According to the Season in Sumbawa Regency (Hectare), 2017</i>	278
5.2.44	Luas Lahan Menurut Penggunaannya di Kabupaten Sumbawa(Hektar), 2017/ <i>Land Area According to Used in Sumbawa Regency (Hectare), 2017</i>	280
5.2.45	Luas Lahan Menurut Jenis Irigasi di Kabupaten Sumbawa Dirinci per Kecamatan(Hektar), 2017/ <i>Land Area According to Type of Irrigations per Subdistrict in Sumbawa Regency (Hectare), 2017</i>	281
5.2.46	Banyaknya Kelompok Tani dan Gabungan Kelompok Tani di Kabupaten Sumbawa Dirinci Menurut Kecamatan, 2017/ <i>Number of Farmers Group and Alliance of Farmers Group per Subdistrict in Sumbawa Regency, 2017</i>	286
5.2.47	Banyaknya Penyuluh BP3K per Sub Sektor di Kabupaten Sumbawa Dirinci per Kecamatan, 2017/ <i>Number of Agricultural Counselor per Subdistrict in Sumbawa Regency, 2017</i>	287
5.3	PERKEBUNAN / ESTATE CROPS	288
5.3.1	Luas & Produksi Tanaman Perkebunan Rakyat Menurut Jenis Tanaman Dirinci per Kecamatan di Kabupaten Sumbawa, 2017/ <i>Planted Area and Production of Smallholder Estates by Type of Crops and Subdistrict in Sumbawa Regency, 2017</i>	288
5.4	KEHUTANAN/FORESTY	295
5.4.1	Matriks Kawasan Konservasi Wilayah Sub Seksi KSDA Sumbawa, 2017/ <i>Matrix Conservation Area at Natural Resource of Sumbawa, 2017</i>	295
5.4.2	Luas Hutan Berdasarkan Fungsi Kawasan Hutan Provinsi Nusa Tenggara Barat, 2017/ <i>Forested Area by Function in West Nusa Tenggara Province, 2017</i>	296

5.5	PETERNAKAN/LIVESTOCK	297
5.5.1	Populasi Ternak di Kabupaten Sumbawa Dirinci per Kecamatan, 2017 (ekor)/ <i>Population of Livestock by Subdistrict In Sumbawa Regency, 2017</i>	297
5.5.2	Jumlah Ternak Lahir di Kabupaten Sumbawa Dirinci per Kecamatan, 2017 (ekor)/ <i>Number of Livestock Birth in Sumbawa Regency, 2017</i>	300
5.5.3	Perkembangan Ternak di Kabupaten Sumbawa Dirinci Menurut Jenisnya Hasil Registrasi Ternak, 2013-2017 (ekor)/ <i>Growth of Livestock by Type of Livestock in Sumbawa Regency, Result from the Livestock Registration, 2013-2017</i>	304
5.5.4	Pengeluaran Ternak Keluar Daerah dari Kabupaten Sumbawa Dirinci Menurut Jenisnya, 2017 (ekor)/ <i>Livestock Export by Type of Livestock in Sumbawa Regency, 2017</i>	305
5.5.5	Banyaknya Pemoangan Ternak yang Dilaporkan di Kabupaten Sumbawa Dirinci Menurut Jenisnya, 2013-2017 (ekor)/ <i>Number of Livestock Reported Slaughtered by Type of Livestock in Sumbawa Regency, 2013-2017</i>	306
5.5.6	Banyaknya Pengeluaran Ternak Potong di Kabupaten Sumbawa Dirinci Menurut Jenisnya, 2013-2017 (ekor)/ <i>Number of Exported Livestock by Type of Livestock in Sumbawa Regency, 2013- 2017</i> ...	307
5.5.7	Banyaknya Pengeluaran Ternak Bibit di Kabupaten Sumbawa Dirinci Menurut Jenis Ternak, 2013-2017 (ekor)/ <i>Number of Livestock Export by Type of Livestock in Sumbawa Regency, 2013-2017</i>	308
5.5.8	Nilai Jual dari Pengeluaran Komoditi Ternak di Kabupaten Sumbawa, 2017/ <i>Sale Value of the Livestock Commodity Expenditure in Sumbawa Regency, 2017</i>	309
5.5.9	Pendistribusian Ternak Pemerintah Melalui Dinas Peternakan Kabupaten Sumbawa, 2011- 2017/ <i>Government Livestocks</i>	

	<i>Distribution Through Department of Animal Husbandry in Sumbawa Regency, 2011-2017</i>	310
5.6	PERIKANAN/FISHERIES	311
5.6.1	Produksi Ikan di Kabupaten Sumbawa Dirinci per Kecamatan, 2017/ <i>Fish Production by Subdistrict in Sumbawa Regency, 2017</i>	311
5.6.2	Produksi Ikan di Kabupaten Sumbawa Dirinci per Jenis Ikan, 2013-2017/ <i>Fish Production by Type of Fish Sumbawa Regency, 2013-2017</i>	312
5.6.3	Potensi Sumber Daya Perikanan dan Tingkat Pemanfaatannya di Kabupaten Sumbawa,2017/ <i>Fisheries Resources and Used in Sumbawa Regency, 2017</i>	314
5.6.4	Areal Pemeliharaan Ikan di Kolam di Kabupaten Sumbawa, 2017/ <i>Fisheries Area in Pond Sumbawa Regency, 2017</i>	315
5.6.5	Jumlah Nelayan di Kabupaten Sumbawa Dirinci per Kecamatan, 2017/ <i>Number of Fisherman in Sumbawa Regency by District, 2017</i>	316
5.6.6	Produksi Ikan Hasil Tangkapan di Kabupaten Sumbawa Dirinci per Kecamatan, 2017/ <i>Production of Fish Capture In Sumbawa Regency by District, 2017</i>	317
5.6.7	Produksi Ikan Hasil Budidaya di Kabupaten Sumbawa Dirinci per Kecamatan, 2017/ <i>Production of Aquaculture Fish In Sumbawa Regency by District, 2017</i>	318
5.6.8	Produksi Ikan Hasil Budidaya Laut di Kabupaten Sumbawa Dirinci per Kecamatan, 2017/ <i>Production of Sea Cultivation Fish In Sumbawa Regency by District, 2017</i>	319
5.6.9	Produksi Ikan Hasil Budidaya Air Payau di Kabupaten Sumbawa Dirinci per Kecamatan, 2017/ <i>The Production of Fish from the Brackish Water Cultivation in Sumbawa, 2017</i>	320

5.6.10	Produksi Budidaya Ikan di Kolam di Kabupaten Sumbawa Dirinci per Kecamatan, 2017/ <i>The Production of Cultivation Fish in Pond In Sumbawa Regency, 2017</i>	321
6	INDUSTRI, PERTAMBANGAN DAN ENERGI/INDUSTRY, MINING AND ENERGY	323
6.1	INDUSTRI/INDUSTRY	327
6.1.1	Banyaknya Sentra Industri, Unit Usaha Produksi dan Tenaga Kerja Dirinci Menurut Jenis Industri di Kabupaten Sumbawa, 2016*/ <i>Number of Industry Group, Production Unit and Man Power Absorbs by Classification Industry in Sumbawa Regency, 2016*</i>	327
6.1.2	Banyaknya Nilai Produksi dan Investasi Menurut Jenis Industri di Kabupaten Sumbawa, 2016*/ <i>Number of Production Value and Invesment by Classification of Industry in Sumbawa Regency, 2016*</i>	328
6.2	PERTAMBANGAN/MINING	329
6.2.1	Banyaknya Pemanfaatan Mineral Bukan Logam dan Batuan di Kabupaten Sumbawa, 2016*/ <i>Number of Utilization of Non Metals Minerals and Rocks in Sumbawa Regency, 2016*</i>	329
6.2.2	Banyaknya Realisasi Perizinan Kabupaten Sumbawa, 2017/ <i>Number of Permissions Realization in Sumbawa Regency, 2017</i>	331
6.2.3	Banyaknya Pembangkit Listrik Tenaga Surya di Kabupaten Sumbawa, 2016*/ <i>Number of Solar Power Plant in Sumbawa Regency, 2016*</i>	332
6.2.4	Realisasi Penyaluran BBM Ex PT. Pertamina (Persero) TBBM Badas Menurut Jenis BBM per Bulan di Kabupaten Sumbawa, 2017/ <i>Subsidized Fuel Distribution by PT. Pertamina TBBM Badas According to Type of Fuel per Month in Sumbawa Regency, 2017</i> ..	333

6.2.5	Produksi Garam di Kabupaten Sumbawa Dirinci per Kecamatan, 2014-2017/ <i>Production of Salt by District in Sumbawa Regency, 2014-2017</i>	335
6.3	LISTRIK DAN AIR MINUM/ <i>ELECTRICITY AND DRINKING WATER</i>	339
6.3.1	Inventarisasi KWH Produksi PT. PLN (Persero) Wilayah XI Area Sumbawa, 2016*/ <i>KWH production by State Electricity Company Sumbawa Area, 2016*</i>	339
6.3.2	Inventarisasi Jaringan Distribusi PT.PLN (Persero) Area Sumbawa dirinci per Ranting, 2017/ <i>Inventaritation of Installation Distribution From State Electricity Company Sumbawa Area, 2017</i> .	340
6.3.3	KWH Produksi Listrik PT.(Persero) PLN Wilayah XI pada PLN Area Sumbawa, 2017/ <i>Value of Electricity Production From State Electricity Company, 2017</i>	341
6.3.4	Produksi Listrik PT.PLN (Persero) Wilayah XI Area Sumbawa, 2016*/ <i>Electricity Production by State Electricity Company, 2016*</i> ..	342
6.3.5	Jumlah Pelayanan Pelanggan Kategori Sosial Menurut Jenis Tarif pada PLN Area Sumbawa, 2017/ <i>Number of Service from Social Categories Costumer by Rates in State Electricity Company Sumbawa Area, 2017</i>	343
6.3.6	Jumlah Pelayanan Pelanggan Kategori Rumah Tangga Menurut Jenis Tarif pada PT. PLN (Persero) Area Sumbawa, 2017/ <i>Number of Service from Household Categories Costumer be Detailed by Rates in State Electricity Company Sumbawa Area, 2017</i>	344
6.3.7	Jumlah Pelayanan Pelanggan Kategori Bisnis Menurut Jenis Tarif pada PT. PLN (Persero) Area Sumbawa, 2017/ <i>Number of Service from Business Categories Costumer be Detailed by Rates in State Electricity Company Sumbawa Area, 2017</i>	345
6.3.8	Jumlah Pelayanan Pelanggan Kategori Industri Menurut Jenis Tarif pada PT. PLN (Persero) Area Sumbawa, 2017/ <i>Number of Service</i>	

	<i>from Industry Categories Customer be Detailed by Rates in State Electricity Company Sumbawa Area, 2017</i>	346
6.3.9	Jumlah Pelayanan Pelanggan Kategori Publik Menurut Jenis Tarif pada PT.PLN (Persero) Area Sumbawa, 2017/ <i>Number of Service from Public Categories Customer be Detailed by Rates in State Electricity Company Sumbawa Area, 2017</i>	347
6.3.10	Jumlah Pelayanan Pelanggan Kategori Multiguna Menurut Jenis Tarif pada PT.PLN (Persero) Area Sumbawa, 2017/ <i>Number of Service from Multiuse Categories Customer be Detailed by Rates in State Electricity Company Sumbawa Area, 2017</i>	348
6.3.11	Banyaknya Pelanggan dan Air Minum yang Disalurkan Menurut Kategori Pelanggan Pada PDAM Kabupaten Sumbawa, 2017/ <i>Water Supply Distribution by State Own Water Supply Company According to Customer Category in Sumbawa Regency, 2017</i>	349
6.3.12	Nilai Air Minum yang Disalurkan Melalui PAM Dirinci Menurut Kategori Pelanggan di Kabupaten Sumbawa, 2017 (Ribu Rupiah)/ <i>Value of Water Supply Distribution by State Own Water Supply Company According to Customer Category in Sumbawa Regency, 2017 (Thousand Rupiahs)</i>	350
6.3.13	Banyaknya Air Minum yang Disalurkan PDAM Sumbawa Dirinci Menurut Bulan Operasi, 2017/ <i>Number of Water Supply Distribution by State Own Water Supply Company In Sumbawa Regency, 2017</i>	351
7	PERDAGANGAN/TRADE	353
7.1	Realisasi Pengadaan dan Penyaluran Semen di Kabupaten Sumbawa, 2017/ <i>The Realization of Cement Distribution In Sumbawa Regency, 2017</i>	357

7.2	Realisasi Pengadaan dan Penyaluran Pupuk di Kabupaten Sumbawa (ton), 2017/ <i>The Realization of Manure Distribution in Sumbawa Regency, 2017</i>	358
7.3	Realisasi Pengadaan dan Penyaluran Beberapa Bahan Pokok Penting di Kabupaten Sumbawa Dirinci per Jenis Barang, 2017/ <i>The Realization of Essential Commodity Distribution by Type of Commodity In Sumbawa Regency, 2017</i>	359
7.4	Hasil Pelaksanaan Sidang Tera Ulang di Kabupaten Sumbawa, 2012-2017/ <i>Outcome of The Exam Session in Sumbawa Regency, 2012-2017</i>	360
7.5	Banyaknya Nilai Produksi dan Investasi Menurut Jenis Industri di Kabupaten Sumbawa, 2016-2017/ <i>Number of Production Value and Investment by Type of Industry in Sumbawa, 2016-2017</i>	362
7.6	Banyaknya Sentra Industri, Unit Usaha Produksi dan Tenaga Kerja Dirinci Menurut Jenis Industri di Kabupaten Sumbawa, 2016-2017/ <i>Number of Industrial Center, Business Unit Production and Labour by Type of Industry in Sumbawa Regency, 2016-2017</i>	363
8	HOTEL/HOTEL	365
8.1	Tingkat Penghunian Kamar, Tempat Tidur, Dan Tingkat Penghunian Ganda Atas Kamar Hotel Bintang Di Kabupaten Sumbawa Dirinci per Bulan, 2017/ <i>Room Occupancy Rate and Bed Occupancy Rate of Stars Hotels In Sumbawa Regency, 2017</i>	373
8.2	Banyaknya Malam Tempat Tidur Tamu Asing Dan Tamu Domestik Hotel Bintang Di Kabupaten Sumbawa Dirinci per Bulan, 2017/ <i>Room Occupancy Rate and Bed Occupancy Rate of Stars Hotels per Month in Sumbawa Regency, 2017</i>	374

9	TRANSPORTASI DAN KOMUNIKASI/TRANSPORTATION AND COMMUNICATION	375
9.1	PANJANG JALAN/ROAD LENGTH	383
9.1.1	Panjang Jalan Kabupaten Menurut Jenis Permukaan, Kondisi & Kelas Jalan di Kabupaten Sumbawa(km), 2012-2016*/ <i>Road Length Regency by Type of Surface, Condition and Class in Sumbawa Regency, 2012-2016*</i>	383
9.1.2	Panjang Jalan Dirinci Menurut Kondisi dan Kelas Jalan di Kabupaten Sumbawa(km), 2016*/ <i>Regency Road Length by Condition and Class in Sumbawa Regency, 2016*</i>	384
9.2	ANGKUTAN DARAT/LAND TRANSPORTATION	386
9.2.1	Perkembangan Kendaraan Umum dan Pengusaha Angkutan Menurut Jenis Angkutan, 2011-2017/ <i>Trend of Motor Vehicles and Establishment by Kind, 2011-2017</i>	386
9.2.2	Perkembangan Kendaraan Angkutan Penumpang Umum Dalam Kabupaten Sumbawa Dirinci Menurut Jenis Trayek, 2012-2017/ <i>Trend of Motor Vehicles in Sumbawa Regency by Type of License To Operates Vehicle On The Route, 2012-2017</i>	388
9.2.3	Banyaknya Kendaraan Bermotor Dirinci Menurut Jenis Kendaraan, 2017/ <i>Number of Non Tax Object According to Type of Cars, 2017</i> .	389
9.2.4	Banyaknya Kendaraan Bermotor Obyek Pajak Dirinci per Bulan Menurut Jenis Kendaraan, 2017/ <i>Number of Non Tax Object According to Type of Cars, 2017</i>	390
9.2.5	Banyaknya Kendaraan Dinas Pada UPTD PPRD Sumbawa Besar Menurut Jenis Kendaraan, 2010-2017/ <i>Number of Official Cars on UPTD PPRD in Sumbawa Regency Based on the Genre, 2010-2017</i>	393
9.2.6	Jumlah Objek Kendaraan Umum Pada UPTD PPDRD Sumbawa Besar, 2017/ <i>Number of Public cars on UPTD PPDRD in Sumbawa Regency, 2017</i>	395

9.3	ANGKUTAN UDARA/AIR TRANSPORTATION	397
9.3.1	Lalu Lintas Pesawat Udara di Bandara Sultan Muhammad Kaharuddin Dirinci per Bulan Menurut Status Penerbangan, 2017/ <i>Domestic Air Traffic in Sultan Muhammad Kaharuddin Airport by Month and Flight Status, 2017</i>	397
9.3.2	Lalu Lintas Pesawat, Penumpang & Bongkar Muat Barang di Bandara Sultan Muhammad Kaharuddin Dirinci per Bulan, 2017/ <i>Domestic Air Traffic, Passenger and Volume of Loaded and Unloaded Cargo in Sultan Muhammad Kaharuddin Airport by Month, 2017</i>	398
9.4	ANGKUTAN LAUT/SEA TRANSPORTATION	399
9.4.1	Banyaknya Barang Bahan Pokok yang Masuk Melalui Pelabuhan Badas, 2017/ <i>Number of Staple Supplies (Main Product) Which Entered via Badas Harbour, 2017</i>	399
9.4.2	Banyaknya Barang Bahan Strategis yang Masuk Melalui Pelabuhan Badas, 2017/ <i>Number of Cargo Which Entered via Badas Harbour 2017</i>	401
9.4.3	Banyaknya Barang Migas yang Masuk Melalui Pelabuhan Badas, 2017/ <i>Number of Kerosene Which Entered via Badas Harbour, 2017</i>	403
9.4.4	Banyaknya Barang Non Migas Lainnya yang Masuk Melalui Pelabuhan Badas, 2017/ <i>Number of non Kerosene Which Entered via Badas Harbour, 2017</i>	404
9.4.5	Banyaknya Barang Bahan Pokok yang Keluar Melalui Pelabuhan Badas, 2017/ <i>Number of Staple Supplies (Main Product) Which Departed via Badas Harbour, 2017</i>	405
9.4.6	Banyaknya Barang Bahan Strategis yang Keluar Melalui Pelabuhan Badas, 2017/ <i>Number of Cargo Which Departed via Badas Harbour, 2017</i>	407

9.4.7	Banyaknya Barang Migas yang Keluar Melalui Pelabuhan Badas, 2017/ <i>Number of Kerosene Which Departed via Badas Harbour, 2017</i>	409
9.4.8	Banyaknya Barang Non Migas Lainnya yang Keluar Melalui Pelabuhan Badas, 2017/ <i>Number of Non Kerosene Which Departed via Badas Harbour, 2017</i>	410
9.4.9	Banyaknya Penumpang yang Melalui Pelabuhan Badas, 2017/ <i>Number of Passenger Traffic in Badas Harbour, 2017</i>	411
9.5	POS DAN KOMUNIKASI/POST AND COMMUNICATION	412
9.5.1	Banyaknya Kantor Pos dan Giro di Kabupaten Sumbawa Dirinci per Kecamatan, 2017/ <i>Number of Post Office in Sumbawa Regency by Subdistrict, 2017</i>	412
9.5.2	Lalu lintas Layanan Pos dan Giro Dirinci Menurut Jenisnya di Kabupaten Sumbawa, 2017/ <i>Traffic of Postal Money Transfer by Kind in Sumbawa Regency, 2017</i>	413
9.5.3	Banyaknya Kapasitas Sentral dan Pelanggan Telepon Dirinci per Sentral, 2017/ <i>Number of Central Capacity and Telephone User by Central, 2017</i>	415
10	KEUANGAN DAERAH DAN HARGA/LOCAL FINANCE AND PRICE	417
10.1	KEUANGAN DAERAH/LOCAL FINANCE	421
10.1.1	Anggaran Penerimaan dan Pengeluaran Daerah Kabupaten Sumbawa, 2017/ <i>Budgets Income and Expenditure of Sumbawa Regency, 2017</i>	421
10.1.2	Realisasi Penerimaan dan Pengeluaran Daerah Kabupaten Sumbawa, 2016*/ <i>Income Realization and Expenditure of Sumbawa Regency, 2016*</i>	422
10.1.3	Rekapitulasi Realisasi Anggaran Pendapatan dan Belanja Negara yang Dibayarkan Melalui KPPN Sumbawa Besar,	

	<i>2017/Recapitulation of the General Revenues Realization and Expenditure Budget Paid By KPPN Sumbawa Besar, 2017</i>	423
10.1.4	Jumlah Penerbitan Surat Perintah Pencairan Dana (SP2D) di KPPN Sumbawa Besar, 2017/ <i>Amount of the Issuance of SP2D in KPPN Sumbawa Besar, 2017</i>	424
10.1.5	Jumlah Penerbitan Surat Keterangan Penghentian Pembayaran (SKPP) di KPPN Sumbawa, 2017/ <i>Number of Issuance of Certificate of Termination Payments in KPPN Sumbawa, 2017</i>	425
10.1.6	Realisasi Premi dan Klaim Asuransi Jiwasraya Bulan Januari s/d Desember, 2016*/ <i>Premium Actually and Claim Jiwasraya Insurance by Month, 2016*</i>	426
10.1.7	Realisasi Premi dan Klaim Asuransi Bumi Putra 1912 Rayon Madya Sumbawa Dirinci per Bulan, 2017/ <i>Premium Actually and Claim Bumi Putra 1912 Insurance Sumbawa by Month, 2017</i>	429
10.1.8	Banyaknya Koperasi di Kabupaten Sumbawa Dirinci Menurut Jenis, Tingkat dan Jumlah Anggota, 2016*/ <i>Number of Cooperation In Sumbawa Regency According To Type, Level and Total Member, 2016*</i>	431
10.1.9	Jumlah Simpanan Anggota Koperasi di Kabupaten Sumbawa, 2017/ <i>Amount of Cooperation Members Saving in Sumbawa, 2017</i>	432
10.1.10	Jumlah Volume Usaha Koperasi di Kabupaten Sumbawa Dirinci Menurut Kegiatan, 2017 (Rp. 000)/ <i>Number of The Cooperation Volume of Trade in Sumbawa Regency According to Type of the Activity, 2017 (Rp. 000)</i>	433
10.1.11	Jumlah Dana-Dana Koperasi di Kabupaten Sumbawa Dirinci Menurut Jenisnya, 2017/ <i>Amount of Cooperation Fund According to the Type in Sumbawa Regency, 2017</i>	434

10.1.12	Banyaknya Koperasi Unit Desa dan Non Koperasi Unit Desa di Kabupaten Sumbawa Dirinci per Kecamatan Menurut Klasifikasi, 2017/ <i>Number of KUD and Non KUD In Sumbawa Regency, 2017</i> ...	435
10.1.13	Realisasi Penerimaan Pajak Bumi dan Bangunan Dirinci Menurut Objek Pajak, 2017 (Rupiah)/ <i>Realization of Tax Receipt by Tax Object, 2017</i>	439
10.1.14	Realisasi Penerimaan Pajak Bumi dan Bangunan Dirinci per Bulan Menurut Objek Pajak, 2017 (Rupiah)/ <i>Realization of Land and Property Taxes Receipt by Month, 2017</i>	440
10.1.15	Besarnya Pinjaman dan Nilai Sisa Pinjaman yang Diberikan Menurut Golongan Pinjaman Pada Perum Pengadaian se-Kabupaten Sumbawa, 2017/ <i>Amount of Loans and Loan Remaining Values Provided by Group of Loans In Sumbawa Regency, 2017</i>	442
10.2	HARGA/PRICE	443
10.2.1	Harga Rata-Rata Bulanan Beberapa Komoditi Penting di Kabupaten Sumbawa Dirinci per Bulan, 2017/ <i>Price of Esssential Commodity in Sumbawa Regency by Month, 2017</i>	443
11	PENGELUARAN PENDUDUK DAN KONSUMSI MAKANAN / POPULATION EXPENDITURE AND FOOD CONSUMPTION	447
11.1	Rata-rata Pengeluaran per Kapita Sebulan Menurut Kabupaten/Kota dan Kelompok Makanan dan Bukan Makanan, 2017/ <i>Average per Capita Monthly Expenditures by Regency/ Municipality and Foods and Non Foods, 2017</i>	451
11.2	Persentase Rumah Tangga Menurut Kelompok Pengeluaran per Kapita Sebulan dan Klasifikasi Daerah di Kabupaten Sumbawa, 2016/ <i>Percentage of Household by Group Expenditure per Capita per Month in Sumbawa Regency, 2016</i>	452

12	PENDAPATAN REGIONAL/<i>REGIONAL INCOME</i>	453
12.1	Produk Domestik Regional Bruto Kabupaten Sumbawa Menurut Lapangan Usaha Atas Dasar Harga Berlaku (Milliar Rupiah), 2015-2017/ <i>Gross Domestic Regional Product by Industrial Origin at Current Market Price (Billion Rupiah), 2015-2017</i>	460
12.2	Produk Domestik Regional Bruto Kabupaten Sumbawa Menurut Lapangan Usaha Atas Dasar Harga Konstan 2010 (Milliar Rupiah), 2015-2017/ <i>Gross Domestic Regional Product by Industrial Origin at Constant 2010 Price(Billion Rupiah), 2015-2017</i>	461
12.3	Distribusi Persentase Produk Domestik Regional Bruto Kabupaten Sumbawa Menurut Lapangan Usaha Atas Dasar Harga Berlaku (Persen), 2015-2017/ <i>Percentage Distribution of Gross Regional Domestic Product by Industrial Origin at Current Market Price (Percent), 2015-2017</i>	462
12.4	Laju Pertumbuhan Produk Domestik Regional Bruto Kabupaten Sumbawa Menurut Lapangan Usaha Atas Dasar Harga Konstan 2010 (Persen), 2015-2017/ <i>Growth Rate of Regional Domestic Product by Industrial Origin at 2010 Constant Market Price (Percent), 2015-2017</i>	463
12.5	Beberapa Agregat Pendapatan dan Pendapatan per Kapita Kabupaten Sumbawa Atas Dasar Harga Berlaku dan Konstan, 2015-2017/ <i>Aggregate Income and Income per Capita by Industrial Origin, 2015-2017</i>	464

PENJELASAN UMUM/EXPLANATORY NOTES

Tanda-tanda, satuan-satuan, dan lain-lainnya yang digunakan dalam publikasi ini adalah sebagai berikut:

Symbols, measurement units, and acronyms which are used in this publication, are as follows:

1. TANDA-TANDA/SYMBOLS

Data tidak tersedia/ <i>Data not available</i>	:	...
Tidak ada atau nol / <i>Null or zero</i>	:	—
Data dapat diabaikan/ <i>Data negligible</i>	:	0
Tanda decimal/ <i>Decimal point</i>	:	,
Data tidak dapat ditampilkan/ <i>Not applicable</i>	:	NA
Angka perkiraan/ <i>Estimated figures</i>	:	e
Angka sementara/ <i>Preliminary figures</i>	:	x
Angka sangat sementara/ <i>Very preliminary figures</i>	:	xx
Angka diperbaiki/ <i>Revised figures</i>	:	r

2. SATUAN/UNITS

barel/ <i>barrel</i>	:	158,99 liter/ <i>litres</i> = 1/6,2898 m ³
hektar (ha)/ <i>hectare (ha)</i>	:	10 000 m ²
kilometer (km)/ <i>kilometres (km)</i>	:	1 000 meter/ <i>meters</i> (m)
knot/ <i>knot</i>	:	1,8523 km/jam (km/hour)
kuintal/ <i>quintal</i>	:	100 kg
KWh	:	1 000 Watt <i>hour</i>
MWh	:	1 000 KWh
liter (untuk beras)/ <i>litre (for rice)</i>	:	0,80 kg
ons/ <i>ounce</i>	:	28,31 gram/ <i>grams</i>
ton	:	1 000 kg

Satuan lain: buah, dus, butir, helai/lembar, kaleng, batang, pulsa, ton kilometer (ton-km), jam, menit, persen (%).

Other units: unit, pack, pieces, sheet, tin, pulse, ton-kilometres(ton-km), hour, minute, percent (%).

Perbedaan angka di belakang koma disebabkan oleh pembulatan angka.

The difference in decimal numbers is caused by rounding.

1

GEOGRAFI DAN IKLIM

GEOGRAPHY AND CLIMATE

<https://sumbawakab.go.id>

LUAS WILAYAH

Luas Kabupaten Sumbawa mencapai 6.643 km persegi, setara dengan 32,97 persen luas Provinsi NTB



24
KECAMATAN



Ibukota Kabupaten
SUMBAWA



Kecamatan terluas
EMPANG

IKLIM

Curah hujan : 1.884 mm
Kecepatan angin : 5 Knots
Temperatur : 27,1 Celcius



PENJELASAN TEKNIS

1. Secara astronomis, Kabupaten Sumbawa terletak antara posisi 116" 42' sampai dengan 118" 22' Bujur Timur dan 8" 8' sampai dengan 9" 7' Lintang Selatan dengan luas wilayah 6.643,98 km².
2. Berdasarkan posisi geografisnya, Kabupaten Sumbawaberbatasan dengan Kabupaten Sumbawa Barat di sebelah Barat, Kabupaten Dompu di sebelah Timur, Laut Flores di sebelah Utara dan Samudra Hindia di sebelah Selatan.

TECHNICAL NOTES

1. *Astronomically, Sumbawa is located between positions 116" 42" up to 118 "22 'East Longitude and 8' 8 'to 9' 7 'South Latitude with total area 6.648,98 km².*
2. *In terms of geographic position, Sumbawa has boundaries as follows: West Sumbawa Regency in the West, Dompu in the East, Flores Sea in the North and the Indian Ocean in South.*

ULASAN

DESCRIPTION

A. Letak Geografi

Kabupaten Sumbawa sebagai salah satu daerah dari sepuluh kabupaten/kota yang berada di wilayah Provinsi Nusa Tenggara Barat terletak di ujung Barat Pulau Sumbawa.

Bila dilihat dari segi topografinya, permukaan tanah di wilayah Kabupaten Sumbawa tidak rata atau cenderung berbukit-bukit dengan ketinggian berkisar antara 0 hingga 1.730 meter diatas permukaan air laut.

Jarak tempuh dari ibu kota kabupaten ke kota-kota kecamatan rata-rata 45 km. Kota kecamatan terjauh yaitu Kecamatan Tarano dengan jarak tempuh 103 km.

B. Keadaan Iklim

Daerah Kabupaten Sumbawa merupakan daerah beriklim tropis yang dipengaruhi oleh musim hujan dan musim kemarau. Pada tahun 2016 temperatur maksimum mencapai 37,3°C yang terjadi pada bulan September dan temperatur minimum 20,0°C yang terjadi pada bulan Agustus. Rata-rata kelembaban udara tertinggi selama tahun 2016 mencapai 88 persen pada bulan Februari dan terendah mencapai

A. Geographical Location

Sumbawa Regency as one of the ten regency / municipality in the Province of West Nusa Tenggara located at the western end of the island of Sumbawa.

When viewed in terms of topography, soil surface in areas of Sumbawa Regency uneven or hilly with elevations tend to range between 0 to 1.730 meters above sea level.

The distance from theCapital City of Sumbawa to the subdistrict municipality an average of 45 km. Capital city of Subdistrict of Tarano is the farthest, 103 km by distance.

B. Climate Conditions

Sumbawa Regency is a tropical area that is affected by the rainy season and dry season. In 2016 the maximum temperature reached 37,3°C which occurred in September and minimum temperatures were 20,0°C occurred in August. Average humidity is highest during the year 2016 reached 88 percent in February and the lowest 73 percent in August.

73 persen pada bulan Agustus.

pada tahun 2016 tercatat jumlah hari hujan sebanyak 120 hari, lebih banyak dibandingkan dengan tahun 2016 yaitu sebanyak 78 hari, dengan hari hujan terbanyak Tahun 2016 terjadi pada bulan Februari yaitu selama 20 hari.

Selama tahun 2016, curah hujan terbanyak terjadi pada bulan Februari yaitu sebesar 464 mm. Satu hal yang dapat berpengaruh terhadap hari hujan dan curah hujan adalah besarnya penguapan. Karena banyak sedikitnya penguapan dapat berpengaruh terhadap banyak sedikitnya hari hujan dan curah hujan yang terjadi pada periode berikutnya.

In 2016 the recorded number of rainy days total of 120 days, more than total rainy days in 2015 which is equals to 78 days. with the highest rainfall in 2016, occurs in February, namely for 20 days.

Most rainfall occurs in February in the amount of 464,00 mm. One thing that can affect the rainy days and rainfall is the amount of evaporation. Because of the extent of evaporation can affect the extent of rainy days and rainfall occurs in the next period.

1.1 GEOGRAFI/*GEOGRAPHY*

Tabel 1.1.1 Letak Geografis Daerah Kabupaten Sumbawa, 2017
Table Geographical Location of Sumbawa Regency, 2017

A. Letak Kabupaten Sumbawa:

Location of Sumbawa Regency

-	Barat - Timur <i>West-East</i>	:	116°42'	Bujur Timur <i>East Longitude</i>
		:	118°22'	Bujur Timur <i>East Longitude</i>
-	Utara - Selatan <i>North-South</i>	:	8°8'	Lintang Selatan <i>South Longitude</i>
		:	9°7'	Lintang Selatan <i>South Longitude</i>

B. Batas Wilayah:

Area Boundaries

-	Sebelah Utara <i>North Boundaries</i>	:	Laut Flores <i>Flores Sea</i>
-	Sebelah Timur <i>East Boundaries</i>	:	Kabupaten Dompu <i>Dompu Regency</i>
-	Sebelah Selatan <i>South Boundaries</i>	:	Samudera Hindia <i>Hindian Ocean</i>
-	Sebelah Barat <i>West Boudaries</i>	:	Kabupaten Sumbawa Barat dan Selat Alas <i>Sumbawa Barat Regency and Alas Strait</i>

Sumber: Badan Pertanahan Nasional Kabupaten Sumbawa
 Source: *The National Land Agency of Sumbawa Regency*

Tabel 1.1.2 Jarak dari Ibukota Kabupaten ke Ibukota Kecamatan Dalam Kabupaten Sumbawa, 2017
The Distance Between Town in Sumbawa Regency, 2017

Dari From	Ibukota Kecamatan Capital of Subdistrict	Jarak Distance
(1)	(2)	(3)
Sumbawa Besar	Lunyuk	93
	Orong Telu	63
	Alas	69
	Alas Barat	79
	Buer	59
	Utan	47
	Rhee	34
	Batulanteh	17
	Sumbawa	-
	Labuhan Badas	6
	Unter Iwes	2
	Moyohilir	11
	Moyo Utara	9
	Moyohulu	21
	Ropang	61
	Lenangguar	42
	Lantung	41
	Lape	30
	Lopok	22
	Plampang	62
Labangka	72	
Maronge	43	
Empang	93	
Tarano	103	

Sumber: Badan Pertanahan Nasional Kabupaten Sumbawa
 Source: *The National Land Agency of Sumbawa Regency*

Tabel 1.1.3 Luas Daerah di Kabupaten Sumbawa Dirinci per Kecamatan, 2017
Table **2017**
Area of Sumbawa Regency by Subdistrict, 2017

	Kecamatan Subdistrict	Luas (km ²) Total Area (square.km)	Persentase Percentage
	(1)	(2)	(3)
1.	Lunyuk	513,74	7,73
2.	Orong Telu	465,97	7,01
3.	Alas	123,04	1,85
4.	Alas Barat	168,88	2,54
5.	Buer	137,01	2,06
6.	Utan	155,42	2,34
7.	Rhee	230,82	3,47
8.	Batulanteh	391,40	5,89
9.	Sumbawa	44,83	0,67
10.	Labuhan Badas	435,89	6,56
11.	Unter Iwes	82,38	1,24
12.	Moyohilir	186,79	2,81
13.	Moyo Utara	90,80	1,37
14.	Moyohulu	311,96	4,70
15.	Ropang	444,48	6,69
16.	Lenangguar	504,32	7,59
17.	Lantung	167,45	2,52
18.	Lape	204,43	3,08
19.	Lopok	155,59	2,34
20.	Plampang	418,69	6,30
21.	Labangka	243,08	3,66
22.	Maronge	274,75	4,14
23.	Empang	558,55	8,41
24.	Tarano	333,71	5,02
	Sumbawa	6 643,98	100,00

Sumber: Badan Pertanahan Nasional Kabupaten Sumbawa
 Source: The National Land Agency of Sumbawa Regency

1.2 IKLIM/CLIMATE

Tabel 1.2.1 Banyaknya Hari Hujan, Curah Hujan dan Penguapan Dirinci per Bulan di Kabupaten Sumbawa, 2017
Number of Days of Rain and Rainfall by Month in Sumbawa Regency, 2017

	Bulan Month	Hari Hujan*) Rainy Days	Curah Hujan**) Precipitation (mm)	Penguapan Evaporation (mm)
	(1)	(2)	(3)	(4)
1.	Januari/January	18	435	164,4
2.	Februari/February	13	313	151,8
3.	Maret/March	14	215	162,4
4.	April/April	13	199	158,5
5.	Mei/May	5	43	199,9
6.	Juni/June	3	50	166,5
7.	Juli/July	2	6	175,8
8.	Agustus/August	-	-	210,2
9.	September/September	-	-	224,5
10.	Oktober/October	6	71	226,1
11.	November/November	18	390	150,5
12.	Desember/December	17	162	140,5
	Jumlah/Total	109	1 884	2131,1

Sumber: Badan Meteorologi, Klimatologi dan Geofisika Sumbawa
 Source: Meteorology Climatology and Geophysics Council of Sumbawa

Catatan/Note :

*) Hari Hujan/Rainy Days: Hari dengan kejadian hujan/days with rain ≥ 1 milimeter (mm)

**) Curah Hujan/Precipitation: 0 (Ada hujan tapi tidak terukur)/it was raining but not measurable
 - (Tidak ada hujan)/ no rain

Tabel 1.2.2 Kecepatan Angin dan Arah Angin Dirinci per Bulan di Kabupaten Sumbawa, 2017
The Wind Speed and Direction by Month in Sumbawa Regency, 2017

Bulan Month	Kecepatan Angin Rata - rata Average Wind Velocity	Arah Ter- banyak Most Wind Direction	Kecepatan Angin Terbesar Bigest Wind Velocity	Arah Angin Wind Direction
	(Knot)*		(Knots)	
(1)	(2)	(3)	(4)	(5)
1. Januari/January	5	NW	15	NW
2. Februari/February	6	NW	21	NW
3. Maret/March	4	SE	15	NW
4. April/April	4	SE	14	SE
5. Mei/May	6	SE	14	SE
6. Juni/June	6	SE	13	SE
7. Juli/July	6	SE	16	SE
8. Agustus/August	6	SE	15	SE
9. September/September	6	SE	15	NW
10. Oktober/October	6	SE	17	S
11. November/November	4	SE	14	NW
12. Desember/December	5	SE	13	NW
Tahunan	5		15	
Terbanyak		SE		NW

Sumber: Badan Meteorologi, Klimatologi dan Geofisika Sumbawa
 Source: Meteorology Climatology and Geophysics Council of Sumbawa

Keterangan:

1 Knot : 1,852 km/jam
 NW : North West (Barat Laut)
 SE : South East (Tenggara)
 S : South

Tabel 1.2.3 Rata-rata Suhu dan Kelembaban Udara Menurut Bulan di Kabupaten Sumbawa, 2017
Average Temperature and Humidity by Month in Sumbawa Regency, 2017

Bulan Month	Suhu Udara/Temperature (°C)			Kelembaban Udara Humidity (%)		
	Maks Max	Min	Rata-rata Average	Maks Max	Min	Rata-rata Average
(1)	(2)	(3)	(4)	(5)	(6)	(7)
Januari/January	32,2	21,4	26,6	100	62	86
Februari/February	33,7	22,0	24,1	100	49	73
Maret/March	34,2	28,3	26,8	99	53	85
April/April	34,6	23,0	27,0	99	43	83
Mei/May	34,1	21,2	27,4	97	42	75
Juni/June	33,6	20,4	26,6	99	44	76
Juli/July	33,5	19,2	26,2	97	39	74
Agustus/August	34,6	20,2	26,7	95	32	69
September/September	36,6	20,4	27,8	92	20	68
Oktober/October	37,2	22,4	28,7	98	35	73
November/November	36,2	2,2	27,6	99	45	82
Desember/December	35,0	24,3	27,1	98	55	85

Sumber: Badan Meteorologi, Klimatologi dan Geofisika Kabupaten Sumbawa
 Source: Meteorology Climatology and Geophysics Council of Sumbawa

2

**PEMERINTAHAN
GOVERNMENT**

<https://sumbawakab.bps.go.id>

PEMERINTAHAN

Jumlah Pegawai Negeri Sipil
lingkup pemerintah Kabupaten
Sumbawa tahun 2017 sebanyak

7.213



3.844

Laki-laki



3.649

Perempuan

Jumlah PNS menurut pendidikan
yang ditamatkan

SD
60
orang



SMP
100
orang

SMA
2.145
orang



PT
4.908
orang

PENJELASAN TEKNIS

TECHNICAL NOTES

1. Undang-undang Dasar Republik Indonesia 1945 (hasil amandemen kedua), yaitu pada Bab VI tentang Pemerintahan Daerah, Pasal 18, Ayat 1, dinyatakan bahwa “*Negara Kesatuan Republik Indonesia dibagi atas daerah-daerah provinsi dan daerah provinsi itu dibagi atas kabupaten, dan kota itu mempunyai pemerintahan daerah, yang diatur dengan undang-undang.*”
 2. **Kecamatan** adalah pembagian wilayah administratif di Indonesia dibawah Kabupaten/Kota.Kecamatan dikepalai oleh seorang camat dan setiap kecamatan terdiri atas beberapa kelurahan/desa.
 3. **Kelurahan** adalah wilayah administratif setingkat dibawah kecamatan yang dipimpin oleh seorang lurah, sedangkan **Desa** adalah wilayah administratif setingkat dibawah kecamatan yang dipimpin oleh seorang kepala desa.
 4. **Dusun** adalah bagian wilayah dalam Desa yang merupakan lingkungan kerja pelaksanaan pemerintahan Desa.
1. *Undang-Undang Dasar Republik Indonesia 1945 (after second amendment), in Chapter IV, clause 18, verse 1, stated “Negara Kesatuan Republik Indonesia divided by Provinces whereas the province itself divided by Regencies and Cities, and owned local government and regulated by constitution.”.*
 2. *Subdistrict is the division of administrative area in Indonesia under the Regency / City. Subdistrict headed by Camat and each subdistrict consisting of a few Urban Communities/Village.*
 3. *Urban Communities/Village is an administrative area under the subdistrict level, led by Lurah, while the Urban Communities/Village is under the subdistrict level administrative area, led by Kepala Desa.*
 4. *Dusun is part of the area in the village which is a working area of the implementation of the village governance.*

GOVERNMENT

5. Lingkungan adalah bagian wilayah dalam Kelurahan yang merupakan lingkungan kerja pelaksanaan pemerintahan Kelurahan.
 6. Rukun Warga (RW) adalah pembagian wilayah di Indonesia di bawah Dusun atau Lingkungan.
 7. Rukun Tetangga (RT) adalah pembagian wilayah di Indonesia di bawah Rukun Warga.
 8. Badan Permusyawaratan Desa (BPD) merupakan lembaga perwujudan demokrasi dalam penyelenggaraan pemerintahan desa. BPD merupakan lembaga baru di desa pada era otonomi daerah di Indonesia.
 9. Anggota BPD adalah wakil dari penduduk desa bersangkutan berdasarkan keterwakilan wilayah yang ditetapkan dengan cara musyawarah dan mufakat.
5. "Lingkungan" is part of the area in the village which is an implementation of village government working area.
 6. *Rukun Warga (RW) is administrative area that put it all together to construct Dusun or Lingkungan.*
 7. Rukun Tetangga (RT) is one level area below RW.
 8. *Village Parliament Members (BPD) is an institution born based on democracy in local government. BPD can be called the parliament of the village in the autonomy era in Indonesia lately.*
 9. *The member of BPD are representative of specific area which elected by deliberation.*

ULASAN**DESCRIPTION**

Kabupaten Sumbawa terdiri dari 24 kecamatan, 157 desa, 8 kelurahan dan 636 dusun. Kecamatan Moyohulu merupakan kecamatan yang memiliki wilayah administrasi desa/kelurahan terbanyak dengan jumlah sebanyak 12 desa.

Jumlah wakil rakyat yang duduk pada lembaga legislatif, yaitu Dewan Perwakilan Rakyat Daerah (DPRD) sebanyak 45 orang, dengan 44 orang laki-laki dan 1 orang perempuan.

Dalam menjalankan fungsinya, DPRD Kabupaten Sumbawa dibentuk 4 komisi yang masing - masing beranggotakan 9 orang untuk komisi I, 10 orang untuk komisi II, 11 orang untuk komisi III, 11 orang untuk komisi IV. Lembaga wakil rakyat ini sepanjang tahun 2016 sudah mampu menghasilkan sebanyak 10 perda.

Sumbawa Regency consists of 24 districts, 157 villages, 8 urban villages and 636 hamlets. Subdistrict Moyohulu is subdistricts that have the highest number of administrative area villages / urban villages with 12 villages.

The Regional House of Representatives (DPRD) of Sumbawa consist of 45 representatives, with 44 men and 1 woman.

In carrying out its functions, The Regional House of Representatives (DPRD) of Sumbawa is formed four commissions, the first commission consist of 9 representatives, 10 people for the second commission, 11 people for the commission III and 11 people for commission IV. This parliament throughout 2016 was able to produce 10 regulations.

2.1 WILAYAH ADMINISTRATIF/*ADMINISTRATIVE AREA*

Tabel 2.1.1 Banyaknya Desa/Kelurahan Dirinci per Kecamatan di Kabupaten Sumbawa, 2017
Number of Village by Subdistrict in Sumbawa Regency, 2017

Kecamatan <i>Subdistrict</i>	Desa <i>Village</i>	UPT	Dusun <i>Rural</i>	Kelurahan <i>Urban Communities</i>	Lingkungan
(1)	(2)	(3)	(4)	(5)	(6)
1. Lunyuk	7	1	32	-	-
2. Orong Telu	4	-	17	-	-
3. Alas	8	-	29	-	-
4. Alas Barat	8	-	31	-	-
5. Buer	6	-	17	-	-
6. Utan	9	-	35	-	-
7. Rhee	4	-	15	-	-
8. Batulanteh	6	-	27	-	-
9. Sumbawa	-	-	-	8	28
10. Labuhan Badas	7	-	31	-	-
11. Unter Iwes	6	-	31	-	-
12. Moyohilir	10	-	45	-	-
13. Moyo Utara	6	-	23	-	-
14. Moyohulu	12	-	44	-	-
15. Ropang	5	-	15	-	-
16. Lenangguar	4	-	18	-	-
17. Lantung	4	-	12	-	-
18. Lape	4	-	22	-	-
19. Lopok	7	-	35	-	-
20. Plampang	11	-	38	-	-
21. Labangka	5	-	21	-	-
22. Maronge	4	-	19	-	-
23. Empang	10	-	39	-	-
24. Tarano	8	-	33	-	-
Jumlah / Total	157	1	632	8	28

Sumber: Dinas Pemberdayaan Masyarakat dan Desa Kabupaten Sumbawa

Source: Community Empowerment Board and Village Agency of Sumbawa Regency

Tabel 2.1.2 Banyaknya Aparat Desa Dirinci per Kecamatan di Kabupaten Sumbawa, 2017
Number of village Officials per Subdistrict in SumbawaRegency, 2017

Kecamatan Subdistrict	Desa/Kelurahan Village/ Urban Village	APD	BPD	RW	RT
(1)	(2)	(2)	(3)	(4)	(5)
1. Lunyuk	7	84	57	42	117
2. Orong Telu	4	47	20	17	42
3. Alas	8	97	72	69	180
4. Alas Barat	8	94	70	51	127
5. Buer	6	71	48	36	74
6. Utan	9	109	79	66	155
7. Rhee	4	47	22	15	39
8. Batulanteh	6	79	38	46	99
9. Sumbawa	8	-	-	75	262
10. Labuhan Badas	7	89	55	65	192
11. Unter Iwes	6	95	47	62	155
12. Moyohilir	10	126	76	57	162
13. Moyo Utara	6	71	34	34	78
14. Moyohulu	12	143	76	77	186
15. Ropang	5	57	27	16	39
16. Lenangguar	4	50	24	28	63
17. Lantung	4	44	22	12	30
18. Lape	4	55	38	48	118
19. Lopok	7	91	55	64	144
20. Plampang	11	127	89	92	223
21. Labangka	5	61	39	41	93
22. Maronge	4	51	32	38	84
23. Empang	10	126	72	62	173
24. Tarano	8	99	54	46	105
Jumlah / Total	157	1 913	1 146	1 084	2 678

Sumber: Dinas Pemberdayaan Masyarakat dan Desa Kabupaten Sumbawa
 Source: Community Empowerment Board and Village Agency of Sumbawa Regency

Tabel 2.1.3 Banyaknya Desa Menurut Status Dirinci per Kecamatan di Kabupaten Sumbawa, 2017
Number of Villages by Status per Subdistrict in Sumbawa Regency, 2017

Kecamatan Subdistrict	Desa Menurut Status / Village Based on Status		
	Definitif Definitive	Persiapan Preliminaries	UPT
(1)	(2)	(3)	(4)
1. Lunyuk	7	-	1
2. Orong Telu	4	-	-
3. Alas	8	-	-
4. Alas Barat	8	-	-
5. Buer	6	-	-
6. Utan	9	-	-
7. Rhee	4	-	-
8. Batulanteh	6	-	-
9. Sumbawa	-	-	-
10. Labuhan Badas	7	-	-
11. Unter Iwes	6	-	-
12. Moyohilir	10	-	-
13. Moyo Utara	6	-	-
14. Moyohulu	12	-	-
15. Ropang	5	-	-
16. Lenangguar	4	-	-
17. Lantung	4	-	-
18. Lape	4	-	-
19. Lopok	7	-	-
20. Plampang	11	-	-
21. Labangka	5	-	-
22. Maronge	4	-	-
23. Empang	10	-	-
24. Tarano	8	-	-
Jumlah / Total	157	-	1

Sumber: Dinas Pemberdayaan Masyarakat dan Desa Kabupaten Sumbawa
 Source: Community Empowerment Board and Village Agency of Sumbawa Regency

2.2 DEWAN PERWAKILAN RAKYAT DAERAH/ THE REGIONAL HOUSE OF REPRESENTATIVE

Tabel 2.2.1 Jumlah Anggota DPRD Menurut Fraksi dan Jenis Kelamin di Kabupaten Sumbawa, 2017
Number of Legislative Committee by Sex in Sumbawa Regency, 2017

Partai Politik <i>Political Parties</i>	Jenis Kelamin/Sex		
	Laki-Laki <i>Male</i>	Perempuan <i>Female</i>	Jumlah <i>Total</i>
(1)	(2)	(3)	(4)
1. PDI-P	6	-	6
2. GOLKAR	6	-	6
3. HANURA	6	-	6
4. PPP	5	-	5
5. PAN	4	1	5
6. GERINDRA	5	-	5
7. DEMOKRAT	4	-	4
8. NASDEM	4	-	4
9. BINTANG Keadilan	4	-	4
Sumbawa	44	1	45

Sumber: Sekretariat DPRD Kabupaten Sumbawa

Source: The Regional House of Representative of Sumbawa Regency

Tabel 2.2.2 Banyaknya Sidang yang Dilaksanakan DPRD Kabupaten Sumbawa, 2017
Table
Number of Legislative Meeting in Sumbawa Regency, 2017

Jenis Sidang <i>Types of Trial</i>		Jumlah <i>Total</i>
(1)		(2)
1.	Ban. Mus	7
2.	Ban. Ang.	6
3.	Paripurna	25
4.	Rapat Fraksi	7
5.	Komisi	65
6.	Gabungan Komisi	11
7.	Panitia Khusus	7
Jumlah Hari Sidang <i>Days of Trial</i>		128

Sumber: Sekretariat DPRD Kabupaten Sumbawa

Source: The Regional House of Representative of Sumbawa Regency Secretariat

Tabel 2.2.3 Produk-produk DPRD Kabupaten Sumbawa Dirinci per Bulan, 2017
Number of Legislative Decision in Sumbawa Regency, 2017

Bulan Month	Perda Regional Regulation	Keputusan/Decision		Pernyataan Pendapat Statement of Opinion	Memo- randum
		DPRD	Pimpinan Governance		
(1)	(2)	(3)	(4)	(5)	(6)
1. Januari/January	-	-	-	-	-
2. Februari/February	-	-	-	-	-
3. Maret/March	-	-	-	-	-
4. April/April	-	3	-	-	-
5. Mei/May	16	1	-	-	-
6. Juni/June	-	-	-	-	-
7. Juli/July	-	3	-	-	-
8. Agustus/August	-	1	-	-	-
9. September/September	-	3	-	-	-
10. Oktober/October	-	1	1	-	-
11. November/November	-	1	-	-	-
12. Desember/December	-	-	1	-	-
Jumlah / Total	16	13	2	-	-
2016	10	11	5	-	-
2015	9	19	35	-	-
2014	10	18	-	-	-
2013	29	9	2	-	-

Sumber: Sekretariat DPRD Kabupaten Sumbawa

Source: The Regional House of Representative of Sumbawa Regency Secretariat

2.3 PEGAWAI NEGERI SIPIL/*CIVIL SERVANTS*

Tabel 2.3.1 Jumlah Pegawai Negeri Sipil Daerah Menurut Pendidikan Tertinggi yang Ditamatkan dan Jenis Kelamin di Kabupaten Sumbawa, 2017
Number of Civil Servants by Educational Level and Sex in Sumbawa Regency, 2017

Pendidikan Terakhir <i>Educational Attainment</i>	Jenis Kelamin/Sex		
	Laki-Laki <i>Male</i>	Perempuan <i>Female</i>	Jumlah <i>Total</i>
(1)	(2)	(3)	(4)
1. Sampai dengan SD <i>Up to Primary School</i>	59	1	60
2. SLTP/Sederajat <i>General/Vocational Junior High School</i>	90	10	100
3. SMA/Sederajat <i>General/Vocational Senior High School</i>	1 300	845	2 145
4. Diploma I,II <i>Diploma I,II</i>	433	463	896
5. Diploma III/Sarjana Muda <i>Diploma III/Bachelor</i>	263	703	966
6. Tingkat Sarjana/Doktor/Ph.d <i>University Graduates</i>	1 699	1 347	3 046
Jumlah / Total	3 844	3 369	7 213
2016	4 507	3 649	8 156
2015	4 626	3 702	8 328

Sumber: Badan Kepegawaian Pendidikan dan Pelatihan Kabupaten Sumbawa
Source: Civil Service Agency of Education and Training of Sumbawa Regency

Tabel 2.3.2 Jumlah Pegawai Negeri Sipil Lingkup Pemerintah Daerah Kabupaten Sumbawa Menurut Tingkat Pendidikan Keadaan Bulan Desember 2013-2017
Number of Civil Servants by Educational Level in Sumbawa Regency, December 2013-2017

	Pendidikan Terakhir Educational Attainment	2013	2014	2015	2016	2017
	(1)	(2)	(3)	(4)	(5)	(6)
1.	Sampai dengan SD <i>Up to Primary School</i>	78	66	66	63	60
2.	SLTP / Sederajat <i>General / Vocational Junior High School</i>	178	140	108	104	100
3.	SMA / Sederajat <i>General / Vocational Senior High School</i>	2 384	2 218	2 571	2 461	2 145
4.	Diploma I & II / <i>Diploma I & II</i>	1 386	1 220	1 092	1 012	896
5.	Diploma III / <i>Diploma III</i>	872	892	900	883	966
6.	Sarjana/Doktor/Ph.d	3 144	3 304	3 591	3 633	3 046
	Jumlah / Total	8 042	7 840	8 328	8 156	7 213

Sumber: Badan Kepegawaian Pendidikan dan Pelatihan Kabupaten Sumbawa
 Source: *Civil Service Agency of Education and Training of Sumbawa Regency*

Tabel 2.3.3 Jumlah Pegawai Negeri Sipil Lingkup Pemerintah Daerah Kabupaten Sumbawa yang Telah Mengikuti Diklat Perjenjangan, 2013-2017
Number of Civil Servants Passed Ladder Training in Sumbawa Regency, 2013-2017

NO.	JENIS DIKLAT <i>Types of Training</i>	2013	2014	2015	2016	2017
	(1)	(2)	(3)	(4)	(5)	(6)
1.	DIKLAT PIM Tk.I	-	-	-	-	-
2.	DIKLAT PIM Tk.II	15	14	15	14	13
3.	DIKLAT PIM Tk.III	104	100	104	103	106
4.	DIKLAT PIM Tk.IV	350	339	337	318	293
Jumlah / Total		469	453	456	435	412

Sumber: Badan Kepegawaian Pendidikan dan Pelatihan Kabupaten Sumbawa
 Source: *Civil Service Agency of Education and Training of Sumbawa Regency*

Tabel 2.3.4 Banyaknya Pejabat Struktural di Lingkup Pemerintah Daerah Kabupaten Sumbawa Keadaan Bulan Desember 2016 dan 2017 Mengikuti Diklat Perjenjangan, 2017
Number of Structural Occupation in Sumbawa Regency, 2017

Tingkat Eselon <i>Echelons Degree</i>	2016		Jumlah Karyawan (Orang) Workers
	Jenis Kelamin / Sex		
	Laki-laki <i>Male</i>	Perempuan <i>Female</i>	
(1)	(2)	(3)	(4)
1. I.b	-	-	-
2. II.a	1	-	1
3. II.b	30	1	31
4. III.a	64	4	68
5. III.b	97	17	114
6. IV.a	388	156	544
7. IV.b	81	62	143
8. V.a	-	-	-
9. V.b	-	-	-
Jumlah	661	240	901

Lanjutan Tabel / *Continued Table: 2.3.4.*

Tingkat Eselon <i>Echelons Degree</i>	2017		Jumlah Karyawan (Orang) <i>Workers</i>
	Jenis Kelamin/Sex		
	Laki-laki <i>Male</i>	Perempuan <i>Female</i>	
(1)	(2)	(3)	(4)
1. I.b	-	-	-
2. II.a	1	-	1
3. II.b	34	1	35
4. III.a	65	4	69
5. III.b	108	20	128
6. IV.a	432	200	632
7. IV.b	75	64	139
8. V.a	-	-	-
9. V.b	-	-	-
Jumlah	715	289	1 004

Sumber: Badan Kepegawaian Pendidikan dan Pelatihan Kabupaten Sumbawa
 Source: *Civil Service Agency of Education and Training of Sumbawa Regency*

Tabel 2.3.5 Jumlah Pegawai Negeri Sipil Lingkup Pemerintah Daerah Kabupaten Sumbawa Menurut Tingkat Kepangkatan dan Jenis Kelamin, 2017
Number of Civil Servants by Hierarchy and Sex in Sumbawa Regency, 2017

	Pangkat/Golongan	Laki-laki	Perempuan	Jumlah
	(1)	(2)	(3)	(4)
1.	I/a (Juru Muda)	9	0	9
2.	I/b (Juru Muda Tingkat I)	15	1	16
3.	I/c (Juru)	33	0	33
4.	I/d (Juru Tingkat I)	22	0	22
	Golongan I	79	1	80
5.	II/a (Pengatur Muda)	225	273	498
6.	II/b (Pengatur Muda Tingkat I)	256	70	326
7.	II/c (Pengatur)	418	306	724
8.	II/d (Pengatur Tingkat I)	140	123	263
	Golongan II	1 039	772	1 811
9.	III/a (Penata Muda)	411	479	890
10.	III/b (Penata Muda Tingkat I)	423	506	929
11.	III/c (Penata)	315	375	690
12.	III/d (Penata Tingkat I)	567	480	1 047
	Golongan III	1 716	1 840	3 556
13.	IV/a (Pembina Muda)	738	622	1 360
14.	IV/b (Pembina Muda Tingkat I)	226	127	353
15.	IV/c (Pembina)	45	6	51
16.	IV/d (Pembina Tingkat I)	1	1	2
	Golongan IV	1 010	756	1 766
	Jumlah	3 844	3 369	7 213
	2016	4 507	3 649	8 156
	2015	4 626	3 702	8 328

Sumber: Badan Kepegawaian Pendidikan dan Pelatihan Kabupaten Sumbawa
 Source: Civil Service Agency of Education and Training of Sumbawa Regency

3

KEPENDUDUKAN DAN KETENAGAKERJAAN *POPULATION AND EMPLOYMENT*

<https://sumbawakab.go.id>

PENDUDUK



**TENAGA
KERJA**



Jumlah penduduk Sumbawa
449.680 JIWA



TPAK : 69,66
Pengangguran : 3,98%



Lapangan pekerjaan utama
PERTANIAN 52,30%



PENJELASAN TEKNIS

1. Sumber utama data kependudukan adalah sensus penduduk yang dilaksanakan setiap sepuluh tahun sekali. Sensus penduduk telah dilaksanakan sebanyak enam kali sejak Indonesia merdeka, yaitu tahun 1961, 1971, 1980, 1990, 2000, dan 2010.

Di dalam sensus penduduk, pencacahan dilakukan terhadap seluruh penduduk yang berdomisili di wilayah teritorial Indonesia termasuk warga negara asing kecuali anggota korps diplomatik negara sahabat beserta keluarganya.

Metode pengumpulan data dalam sensus dilakukan dengan wawancara antara petugas sensus dengan responden dan juga melalui *e-census*. Pencatatan penduduk menggunakan konsep usual residence, yaitu konsep di mana penduduk biasa bertempat tinggal. Bagi penduduk yang bertempat tinggal tetap dicacah di mana mereka biasa tinggal, sedangkan untuk penduduk yang tidak bertempat tinggal tetap dicacah di tempat di mana mereka ditemukan petugas sensus pada malam 'Hari Sensus'. Termasuk penduduk yang tidak bertempat tinggal tetap adalah

TECHNICAL NOTES

1. *The main source of demographic data is population census, which is conducted every ten years. Population Census has been conducted six times since Indonesia's independence: 1961, 1971, 1980, 1990, 2000, and 2010.*

The population census enumerates all residents who domicile in the entire territory of Indonesia including foreign citizens except the diplomatic corps members and their families.

The method of data collection in a population census involves interviewing respondents and conducting e-census. Enumeration of the population uses the concept of "usual residence", which is the concept of "places where people usually live". De jure was applied to the permanent residents, while de facto was applied to non-permanent residents. The permanent residents were enumerated in place where they normally live, the non-permanent residents were enumerated where they were found by the enumerators, on the night of

tuna wisma, awak kapal berbendera Indonesia, penghuni perahu/rumah apung, masyarakat terpencil/terasing, dan pengungsi. Bagi mereka yang mempunyai tempat tinggal tetap dan sedang bepergian ke luar wilayah lebih dari enam bulan, tidak dicacah di tempat tinggalnya, tetapi dicacah di tempat tujuannya. Untuk tahun yang tidak dilaksanakan sensus penduduk, data kependudukan diperoleh dari hasil proyeksi penduduk. Proyeksi penduduk merupakan suatu perhitungan ilmiah yang didasarkan pada asumsi dari komponen-komponen perubahan penduduk, yaitu kelahiran, kematian, dan migrasi. Proyeksi penduduk Indonesia 2010–2035 menggunakan data dasar penduduk hasil SP2010.

2. **Penduduk Indonesia** adalah semua orang yang berdomisili di wilayah teritorial Indonesia selama 6 bulan atau lebih dan atau mereka yang berdomisili kurang dari 6 bulan tetapi bertujuan menetap.
3. **Laju pertumbuhan penduduk** adalah angka yang menunjukkan persentase penambahan penduduk

'Census Date'. The non permanent residents include homeless people, ship crew, boat people, remote area community, and internally displaced persons. Those who had permanent residence and had been travelling away from their home for six months or more were not enumerated in their permanent place, but in the place where they were during the census.

For the periods where the population census is not conducted, population projection is done to estimate population during those years. The population projection is an estimate based on the demographic components, such as birth, death, and migration. Indonesia's 2010–2035 population projection used the 2010 Population Census as the base population.

2. **The population of Indonesia** are all residents of the entire territory of Indonesia who have stayed for six months or longer, and those who intended to stay more than six months even though their length of stay is less than six months.
3. **The growth rate of population** is the number that show percentage of population growth within a

dalam jangka waktu tertentu.

specified period.

4. **Kepadatan penduduk** adalah rasio banyaknya penduduk per kilometer persegi.
4. **Population density** is ratio of population per square kilometer.
5. **Rasio jenis kelamin** adalah perbandingan antara penduduk laki-laki dan penduduk perempuan pada suatu wilayah dan waktu tertentu. Biasanya dinyatakan dengan banyaknya penduduk laki-laki untuk 100 penduduk perempuan.
5. **Sex ratio** is the ratio of males population to females population in a given area and time, usually expressed as the number of males for every 100 females.
6. **Komposisi penduduk** adalah pola persebaran penduduk menurut karakteristiknya, contoh: penduduk menurut kelompok umur, penduduk menurut jenis kelamin
6. **Population composition** is the pattern of population distribution by its characteristics, example: population by age group, population by sex
7. **Rumah tangga** adalah seseorang atau sekelompok orang yang mendiami sebagian atau seluruh bangunan fisik/sensus dan biasanya tinggal bersama serta pengelolaan makan dari satu dapur. Yang dimaksud makan dari satu dapur adalah jika pengurusan kebutuhan sehari-harinya dikelola bersama-sama menjadi satu.
7. **Household** is an individual or group of people living in a physical/census building unit or part of it and usually commit on a common provision for food and other essentials of living. Common provision for food means one organising daily needs for all of household members.
8. **Anggota rumah tangga** adalah semua orang yang biasanya bertempat tinggal di suatu rumah tangga, baik yang berada di rumah
8. **Household member** are those who usually lives in a household regardless of their location at the time of enumeration.

POPULATION AND EMPLOYMENT

pada waktu pencacahan maupun yang sementara tidak ada.

9. **Rata-rata anggota rumah tangga** adalah angka yang menunjukkan rata-rata jumlah anggota rumah tangga per rumah tangga.
9. **Average household size** is the average number of household members per household.
10. **Penduduk usia kerja** adalah penduduk yang berumur 15 tahun ke atas.
10. **Working age population** is persons of 15 years and over.
11. **Angkatan kerja** adalah penduduk usia kerja (15 tahun ke atas) yang bekerja, punya pekerjaan namun sementara tidak bekerja, dan pengangguran.
11. **Labor force or economically active** are persons of 15 years and over, who in the previous week were working, temporarily absent from work but having jobs, and unemployment.
12. **Bekerja** adalah kegiatan ekonomi yang dilakukan oleh seseorang dengan maksud memperoleh atau membantu memperoleh pendapatan atau keuntungan dan lamanya bekerja paling sedikit 1 jam secara terus menerus dalam seminggu yang lalu (termasuk pekerja keluarga tanpa upah yang membantu dalam suatu usaha/kegiatan ekonomi).
12. **Workingis** economic activity conducted by a person and intended to earn income by doing work or helping to do work at least one hour continuously during the reference week (including unpaid family worker/s for any economic activity).
13. **Jumlah jam kerja seluruhnya** adalah jumlah jam kerja yang digunakan untuk bekerja (tidak termasuk jam kerja istirahat resmi dan jam kerja
13. **Total working hours** is the total hours spent by an employee to perform all jobs (excluding the time used for other activities which are

yang digunakan untuk hal-hal di luar pekerjaan).

not classified as work).

14. **Lapangan usaha** adalah bidang kegiatan dari pekerjaan/tempat bekerja di mana seseorang bekerja. Klasifikasi lapangan usaha mengikuti Klasifikasi Baku Lapangan Usaha Indonesia (KBLI) dalam 1 digit.

14. **Industry** is field of a person's activity or establishment. The classification of industries follows the Indonesia Standard Industrial Classification (KBLI) in one digit.

15. **Status pekerjaan** adalah kedudukan seseorang dalam unit usaha/kegiatan dalam melakukan pekerjaan.

15. **Employment status** is the status of a person at his place of work or establishment where he was employed.

ULASAN**DESCRIPTION****Kependudukan**

Penduduk Kabupaten Sumbawa berdasarkan proyeksi penduduk tahun 2016 sebanyak 445.503 jiwa yang terdiri atas 227.323 jiwa penduduk laki-laki dan 218.180 jiwa penduduk perempuan. Dibandingkan dengan proyeksi jumlah penduduk tahun 2015, penduduk Sumbawa mengalami pertumbuhan sebesar 1,00 persen. Sementara itu besarnya angka rasio jenis kelamin tahun 2016 penduduk laki-laki terhadap penduduk perempuan sebesar 104.

Kepadatan penduduk di Kabupaten Sumbawa tahun 2016 mencapai 67 jiwa/km² dengan rata-rata jumlah penduduk per rumah tangga 4 orang. Kepadatan Penduduk di 24 kecamatan cukup beragam dengan kepadatan penduduk tertinggi terletak di kecamatan Sumbawa dengan kepadatan sebesar 1.358 jiwa/km² dan terendah di Kecamatan Orong Telu sebesar 10 jiwa/Km².

Population

Sumbawa population based on population projections for 2015 were 441.102 people consisting of 224.974 inhabitants of the male and 216.128 female population people. This compares with a total Sumbawa Population in 2014, the Population growth of Sumbawa are 1,03 percent. While the magnitude of the sex ratio in 2015 the male population towards the female population are 104.

Population density of Sumbawa District in 2015 reached 66 people/km² with the average number of residents per household are 4 people. Population density in 24 subdistricts are quite diverse with the highest population density of subdistrict is located in the Subdistrict Sumbawa with the number of density are 1.343 people/km² and the lowest in Subdistrict Orong Telu with 10 people/km².

Ketenagakerjaan

Jumlah Pencari Kerja Terdaftar yang belum ditempatkan di Kabupaten Sumbawa Pada Dinas Tenaga Kerja dan Transmigrasi Kabupaten Sumbawa pada Tahun 2016 sebesar 9.318 pekerja bertambah sebanyak 8.227 pekerja dari tahun 2015.

Proporsi terbesar pencari kerja yang mendaftar pada Dinas Tenaga Kerja berpendidikan terakhir S1 yaitu sebesar 34,46 persen (3.211 pekerja) di tahun 2016 bergeser dari tahun 2015 dimana proporsi terbesar pencari kerja yang mendaftar pada Dinas Tenaga Kerja berasal dari pekerja dengan pendidikan terakhir SMA.

Employment

Number of job seekers who have not been placed registered in Sumbawa in the Employment and Transmigration Office of SumbawaRegency were 1.091 employee in 2015.

The largest proportion of job seekers who is registered in the Employment and Transmigration Office of SumbawaRegency have last educated scholaras bachelor by 34,46 percent (3.211 workers) in 2016 shifted from 2015 where the largest proportion of job seekers enrolled in the Employment and Transmigration Office of Sumbawa Regency came from workers with a recent high school education.

3.1 KEPENDUDUKAN/*POPULATION*

Tabel 3.1.1 Jumlah Penduduk dan Laju Pertumbuhan Penduduk Menurut Kecamatan di Kabupaten Sumbawa 2010, 2016 dan 2017
Population and Population Growth Rate by Subdistrict in Sumbawa Regency, 2010, 2016, and 2017

Kecamatan Subdistrict	Jumlah Penduduk <i>Population</i>			Laju Pertumbuhan Penduduk per Tahun <i>Annual Population Growth Rate (%)</i>	
	2010	2016	2017	2010- 2017	2016- 2017
(1)	(2)	(3)	(4)	(5)	(6)
1. Lunyuk	18 177	20 312	20 655	1,83	1,69
2. Orong Telu	4 596	4 773	4 795	0,61	0,46
3. Alas	28 197	29 180	29 296	0,55	0,40
4. Alas Barat	18 438	19 566	19 727	0,97	0,82
5. Buer	13 659	14 110	14 161	0,52	0,36
6. Utan	28 826	30 037	30 191	0,66	0,51
7. Rhee	6 919	7 261	7 307	0,78	0,63
8. Batulanteh	10 181	10 394	10 412	0,32	0,17
9. Sumbawa	56 518	60 864	61 518	1,21	1,07
10. Labuhan Badas	29 211	33 292	33 967	2,15	2,03
11. Unter Iwes	18 208	19 525	19 719	1,14	0,99
12. Moyohilir	22 170	23 782	24 019	1,14	1,00
13. Moyo Utara	9 156	9 658	9 727	0,86	0,71
14. Moyohulu	19 965	20 736	20 831	0,61	0,46
15. Ropang	5 026	5 136	5 145	0,33	0,18
16. Lenangguar	6 336	6 444	6 450	0,25	0,09
17. Lantung	2 776	2 859	2 868	0,47	0,31
18. Lape	16 170	17 267	17 426	1,07	0,92
19. Lopok	17 619	18 744	18 905	1,01	0,86
20. Plampang	27 941	31 469	32 043	1,96	1,82
21. Labangka	10 242	10 783	10 856	0,83	0,68
22. Maronge	9 800	10 310	10 378	0,82	0,66
23. Empang	21 714	22 560	22 664	0,61	0,46
24. Tarano	15 245	16 441	16 620	1,23	1,09
Kabupaten Sumbawa	417 090	445 503	449 680	1,07	0,94

Sumber/Source: Proyeksi Penduduk Indonesia 2010–2035 *Indonesia Population Projection 2010–2035*

Tabel 3.1.2 Jumlah Penduduk dan Rasio Jenis Kelamin Menurut Kecamatan di Kabupaten Sumbawa, 2017
Population and Sex Ratio by Subdistrict in Sumbawa Regency, 2017

	Kecamatan <i>Subdistrict</i>	Jenis Kelamin <i>Sex</i>			Rasio Jenis Kelamin <i>Sex Ratio</i>
		Laki-Laki <i>Male</i>	Perempuan <i>Female</i>	Jumlah <i>Total</i>	
	(1)	(2)	(3)	(4)	(5)
1.	Lunyuk	10 633	10 022	20 655	106
2.	Orong Telu	2 510	2 285	4 795	110
3.	Alas	14 806	14 490	29 296	102
4.	Alas Barat	10 045	9 682	19 727	104
5.	Buer	7 089	7 072	14 161	100
6.	Utan	15 246	14 945	30 191	102
7.	Rhee	3 803	3 504	7 307	109
8.	Batulanteh	5 434	4 978	10 412	109
9.	Sumbawa	31 161	30 357	61 518	103
10.	Labuhan Badas	17 090	16 877	33 967	101
11.	Unter Iwes	10 135	9 584	19 719	106
12.	Moyohilir	12 188	11 831	24 019	103
13.	Moyo Utara	4 945	4 782	9 727	103
14.	Moyohulu	10 724	10 107	20 831	106
15.	Ropang	2 712	2 433	5 145	111
16.	Lenangguar	3 384	3 066	6 450	110
17.	Lantung	1 458	1 410	2 868	103
18.	Lape	8 948	8 478	17 426	106
19.	Lopok	9 542	9 363	18 905	102
20.	Plampang	16 420	15 623	32 043	105
21.	Labangka	5 602	5 254	10 856	107
22.	Maronge	5 389	4 989	10 378	108
23.	Empang	11 646	11 018	22 664	106
24.	Tarano	8 457	8 163	16 620	104
	Kabupaten Sumbawa	229 367	220 313	449 680	104

Sumber: Proyeksi Penduduk Indonesia 2010–2035
 Source: *Indonesia Population Projection 2010–2035*

Tabel 3.1.3 **Kepadatan Penduduk Kabupaten Sumbawa** Dirinci per **Kecamatan, 2017**
Population Density by Subdistrict in Sumbawa Regency, 2017

	Kecamatan Subdistrict	Luas / Area (Km²)	Penduduk Population (Jiwa)	Kepadatan Density (Jiwa/Km²)
	(1)	(2)	(3)	(4)
1.	Lunyuk	513,74	20 655	40
2.	Orong Telu	465,97	4 795	10
3.	Alas	123,04	29 296	238
4.	Alas Barat	168,88	19 727	117
5.	Buer	137,01	14 161	103
6.	Utana	155,42	30 191	194
7.	Rhee	230,82	7 307	32
8.	Batulanteh	391,40	10 412	27
9.	Sumbawa	44,83	61 518	1 372
10.	Labuhan Badas	435,89	33 967	78
11.	Unter Iwes	82,38	19 719	239
12.	Moyohilir	186,79	24 019	129
13.	Moyo Utara	90,80	9 727	107
14.	Moyohulu	311,96	20 831	67
15.	Ropang	444,48	5 145	12
16.	Lenangguar	504,32	6 450	13
17.	Lantung	167,45	2 868	17
18.	Lape	204,43	17 426	85
19.	Lopok	155,59	18 905	122
20.	Plampang	418,69	32 043	77
21.	Labangka	243,08	10 856	45
22.	Maronge	274,75	10 378	38
23.	Empang	558,55	22 664	41
24.	Tarano	333,71	16 620	50
	Kabupaten Sumbawa	6 643,98	449 680	68
	2016	6 643,98	445 503	67
	2015	6 643,98	441 102	66
	2014	6 643,98	436 599	66

Sumber: Proyeksi Penduduk Indonesia 2010–2035

Source: *Indonesia Population Projection 2010–2035*

Tabel 3.1.4 Jumlah Rumah Tangga di Kabupaten SumbawaDirinci per Kecamatan Tahun 2014 s.d 2017
Number of Household bySubdistrict in Sumbawa Regency, 2014-2017

	Kecamatan Subdistrict	2014	2015	2016	2017
	(1)	(2)	(3)	(4)	(5)
1.	Lunyuk	4 983	5 031	5 082	5 127
2.	Orong Telu	1 136	1 147	1 159	1 169
3.	Alas	7 439	7 510	7 586	7 657
4.	Alas Barat	5 061	5 110	5 160	5 209
5.	Buer	3 726	3 762	3 799	3 836
6.	Utan	7 900	7 975	8 056	8 133
7.	Rhee	1 843	1 861	1 880	1 898
8.	Batulanteh	2 930	2 958	2 988	3 017
9.	Sumbawa	15 572	15 714	15 873	16 022
10.	Labuhan Badas	7 786	7 860	7 938	8 014
11.	Unter Iwes	5 033	5 081	5 131	5 178
12.	Moyohilir	6 039	6 096	6 156	6 215
13.	Moyo Utara	2 485	2 510	2 533	2 557
14.	Moyohulu	5 897	5 954	6 013	6 070
15.	Ropang	1 419	1 432	1 447	1 460
16.	Lenangguar	1 753	1 772	1 790	1 806
17.	Lantung	894	903	910	920
18.	Lape	4 288	4 329	4 371	4 412
19.	Lopok	4 905	4 952	5 001	5 048
20.	Plampang	7 185	7 251	7 327	7 391
21.	Labangka	3 023	3 052	3 082	3 111
22.	Maronge	2 624	2 649	2 676	2 701
23.	Empang	5 824	5 881	5 938	5 995
24.	Tarano	4 039	4 078	4 119	4 156
	Kabupaten Sumbawa	113 784	114 868	116 015	117 102

Sumber: Proyeksi Penduduk Indonesia 2010–2035
Source: Indonesia Population Projection 2010–2035

Tabel 3.1.5 Penduduk, Rumah Tangga dan Rata-Rata Anggota Rumah Dirinci per Kecamatan, 2017
Population Density, Number of Household and Average Member of Household by Subdistrict in Sumbawa Regency, 2017

	Kecamatan Subdistrict	Penduduk Population	RumahTangga Household	Rata-rata ART Average Member
	(1)	(2)	(3)	(4)
1.	Lunyak	20 655	5 127	4
2.	Orong Telu	4 795	1 169	4
3.	Alas	29 296	7 657	4
4.	Alas Barat	19 727	5 209	4
5.	Buer	14 161	3 836	4
6.	Utana	30 191	8 133	4
7.	Rhee	7 307	1 898	4
8.	Batulanteh	10 412	3 017	3
9.	Sumbawa	61 518	16 022	4
10.	Labuhan Badas	33 967	8 014	4
11.	Unter Iwes	19 719	5 178	4
12.	Moyohilir	24 019	6 215	4
13.	Moyo Utara	9 727	2 557	4
14.	Moyohulu	20 831	6 070	3
15.	Ropang	5 145	1 460	3
16.	Lenangguar	6 450	1 806	3
17.	Lantung	2 868	920	3
18.	Lape	17 426	4 412	4
19.	Lopok	18 905	5 048	4
20.	Plampang	32 043	7 391	4
21.	Labangka	10 856	3 111	3
22.	Maronge	10 378	2 701	4
23.	Empang	22 664	5 995	4
24.	Tarano	16 620	4 156	4
	Kabupaten Sumbawa	449 680	117 102	4
	2016	445 503	116 015	4
	2015	441 102	114 868	4
	2014	436 599	113 784	4
	2013	431 924	112 567	4

Sumber : Proyeksi Penduduk Indonesia 2010–2035

Source: Indonesia Population Projection 2010–2035

Tabel 3.1.6 Jumlah Penduduk Menurut Kelompok Umur di Kabupaten Sumbawa Dirinci per Kelompok Umur dan Jenis Kelamin, 2017
Population Density by Age Group and Sex in Sumbawa Regency, 2017

Kelompok Umur Age Group	Laki-laki Male	Perempuan Female	Jumlah Total
(1)	(2)	(3)	(4)
0 - 4	22 680	21 991	44 671
5 - 9	22 702	21 868	44 570
10 - 14	20 757	19 795	40 552
15 - 19	19 553	16 178	35 731
20 - 24	19 530	14 325	33 855
25 - 29	18 881	16 449	35 330
30 - 34	18 320	18 371	36 691
35 - 39	16 539	17 600	34 139
40 - 44	16 372	16 966	33 338
45 - 49	14 630	15 179	29 809
50 - 54	11 347	11 662	23 009
55 - 59	9 693	10 078	19 771
60 - 64	6 918	7 109	14 027
65 - 69	5 053	5 108	10 161
70 - 74	3 110	3 522	6 632
75 +	3 282	4 112	7 394
Jumlah / Total	229 367	220 313	449 680

Sumber: Proyeksi Penduduk Indonesia 2010–2035
 Source: Indonesia Population Projection 2010–2035

Tabel 3.1.7 Jumlah Pemberian SPRI dan Izin Keimigrasian WNA di Kabupaten Sumbawa, 2017
The Number Of Giving SPRI and Immigration License of the Foreign Citizen in Sumbawa Regency, 2017

	Bulan	SPRI Baru		Penggantian SPRI		
		48 Hal	24 Hal	Habis Berlaku	Rusak	Hilang
	(1)	(2)	(3)	(4)	(5)	(6)
1.	Januari	475	123	225	9	187
2.	Februari	291	102	139	3	120
3.	Maret	529	130	156	4	117
4.	April	272	79	88	1	51
5.	Mei	219	82	126	28	53
2.	Juni	181	61	107	0	65
7.	Juli	326	190	209	14	114
8.	Agustus	309	151	143	6	174
9.	September	297	210	161	4	190
10.	Oktober	381	188	212	5	364
11.	November	428	116	150	10	470
12.	Desember	316	80	151	9	285
Jumlah / Total		4 024	1 512	1 867	93	2 190

Lanjutan Tabel / *Continued Table: 3.1.7.*

	Bulan	SPLP	SPRI Asing	PER. ITK	KITAS	
					Baru	Perp.
	(1)	(2)	(3)	(4)	(5)	(6)
1.	Januari	-	-	-	4	4
2.	Februari	-	-	-	6	1
3.	Maret	-	-	-	10	14
4.	April	-	-	-	12	5
5.	Mei	-	-	-	4	2
6.	Juni	-	-	-	-	-
7.	Juli	-	-	-	2	-
8.	Agustus	-	-	-	5	2
9.	September	-	-	-	17	8
10.	Oktober	-	-	-	13	3
11.	November	-	-	-	8	8
12.	Desember	-	-	-	2	6
Jumlah / Total		0	0	0	83	53

Lanjutan Tabel / *Continued Table*: 3.1.7.

	Bulan	KITAS Temporary		Duplikat KITAS	DAHSUS KIM	AFFIDAVIT
		Batu	Perp.			
	(1)	(2)	(3)	(4)	(5)	(6)
1.	Januari	-	-	-	-	-
2.	Februari	-	-	-	-	-
3.	Maret	-	-	-	-	-
4.	April	-	-	-	-	-
5.	Mei	-	-	-	-	-
6.	Juni	-	-	-	-	-
7.	Juli	-	-	-	-	-
8.	Agustus	-	-	-	-	-
9.	September	-	-	-	-	-
10.	Oktober	-	-	-	-	-
11.	November	-	-	-	-	-
12.	Desember	-	-	-	-	-
Jumlah / Total		0	0	0	0	0

Lanjutan Tabel / *Continued Table*: 3.1.7.

	Bulan	SKIM	KITAP		REP
			Baru	Perp.	
	(1)	(2)	(3)	(5)	(6)
1.	Januari	-	-	-	-
2.	Februari	-	-	-	1
3.	Maret	-	-	-	-
4.	April	-	-	-	-
5.	Mei	-	-	-	1
6.	Juni	-	-	-	1
7.	Juli	-	-	-	-
8.	Agustus	-	-	-	1
9.	September	-	-	-	-
10.	Oktober	-	-	-	-
11.	November	-	-	-	-
12.	Desember	-	-	-	13
Jumlah / Total		0	0	0	17

Lanjutan Tabel / *Continued Table*: 3.1.7.

	Bulan	MREP	EPO	Deportase
	(1)	(2)	(3)	(6)
1.	Januari	-	1	-
2.	Februari	-	5	1
3.	Maret	-	9	1
4.	April	-	4	-
5.	Mei	-	1	1
6.	Juni	-	5	-
7.	Juli	-	1	-
8.	Agustus	-	-	-
9.	September	-	7	-
10.	Oktober	-	1	1
11.	November	-	5	2
12.	Desember	-	16	1
	Jumlah	0	55	7

Sumber: Kantor Imigrasi Kelas II Sumbawa Besar

Source: *Immigration Office of Sumbawa Regency*

3.2 KETENAGAKERJAAN/EMPLOYMENT

Tabel 3.2.1 Jumlah Penduduk Berumur 15 Tahun Keatas Menurut Jenis Kegiatan Utama Selama Seminggu yang Laludan Jenis Kelamin diKabupaten Sumbawa, 2017
Number of Population Aged 15 Years and Over by Type of Activity During The Previous Week and Sex in Sumbawa Regency, 2017

Kegiatan Utama <i>Main Activity</i>	Jenis Kelamin/Sex		
	Laki-laki <i>Male</i>	Perempuan <i>Female</i>	Laki-laki + Perempuan <i>Male + Female</i>
(1)	(2)	(3)	(4)
Angkatan Kerja/Economically Active			
Bekerja/ <i>Working</i>	134 868	70 804	205 672
Pengangguran Terbuka/ <i>Unemployment</i>	4 973	3 549	8 522
Bukan Angkatan Kerja Economically Inactive			
Sekolah/ <i>Attending School</i>	9 469	10 754	20 223
Mengurus Rumah Tangga/ <i>Housekeeping</i> Lainnya/ <i>Others</i>	5 951	67 968	73 919
Jumlah/Total	163 633	157 086	320 719
Tingkat Partisipasi Angkatan Kerja Economically Active Participation Rate	86,72	51,90	69,66
Tingkat Pengangguran Terbuka Unemployment Rate	3,56	4,77	3,98

Sumber: Survei Angkatan Kerja Nasional Agustus 2017

Source: August National Labor Force Survey 2017

Tabel 3.2.2 **Persentase Penduduk 15 Tahun Keatas yang Bekerja Menurut Lapangan Usaha dan Jenis Kelamin di Kabupaten Sumbawa,2017**
Population Aged 15 Years and Over by Type of Activity During The Previous Week and Sex in Sumbawa Regency, 2017

Kegiatan Utama <i>Main Activity</i>	Jenis Kelamin/Sex		
	Laki-laki <i>Male</i>	Perempuan <i>Female</i>	Laki-laki + Perempuan <i>Male + Female</i>
(1)	(2)	(3)	(7)
1. Pertanian / <i>Agriculture</i>	56,93	43,47	52,30
2. Industri / <i>Industry</i>	3,67	6,43	4,62
3. Perdagangan / <i>Trade</i>	9,74	31,02	17,06
4. Jasa / <i>Services</i>	10,20	18,31	12,99
5. Lainnya / <i>Others</i>	19,47	0,78	13,03
Jumlah / <i>Total</i>	100,00	100,00	100,00

Sumber: Survei Angkatan Kerja Nasional Agustus 2017

Source: August National Labor Force Survey 2017

Tabel 3.2.3 Jumlah Tenaga Kerja di Luar Negeri yang Berasal dari Kabupaten Sumbawa Menurutm Negara Tujuan,2017
Number of Overseas Labour from Sumbawa Regency by Destination, 2017

Negara Tujuan (Tempat Bekerja) <i>Destination Countries</i>		Laki-laki <i>Male</i>	Perempuan <i>Female</i>	Jumlah <i>Total</i>
(1)		(2)	(3)	(4)
1.	Malaysia	57	366	423
2.	Taiwan	9	307	316
3.	Singapura	-	497	497
4.	Hongkong	-	1 124	1 124
5.	Saudi Arabia	-	3	3
6.	Abu Dhabi	-	-	-
7.	Syria	-	-	-
8.	Uni Emirat Arab	-	30	30
9.	Bahrain	2	-	2
10.	Oman	-	-	-
11.	Brunei Darussalam	35	358	393
12.	Qatar	-	-	-
13.	Jepang	2	4	6
14.	Korea Selatan	1	-	1
Jumlah		106	2 689	2 795
2016		110	2 264	2 374
2015		59	3 113	3 172
2014		78	3 624	3 702
2013		99	3 990	4 089

Sumber: Dinas Tenaga Kerja dan Transmigrasi Kabupaten Sumbawa
 Source: Department of Labour and Transmigration of Sumbawa Regency

Tabel 3.2.4 Jumlah Tenaga Kerja di Luar Negeri yang Berasal dari Kabupaten Sumbawa Menurut Tingkat Pendidikan dan Jenis Kelamin, 2017
Number of Overseas Labour from Sumbawa Regency by Educational Level and Sex, 2017

	Tingkat Pendidikan <i>Educational Attainment</i>	Laki-laki <i>Male</i>	Perempuan <i>Female</i>	Jumlah <i>Total</i>
	(1)	(2)	(3)	(4)
1.	SD/Sederajat <i>Primary School</i>	27	622	649
2.	SMP / Sederajat <i>General / Vocational Junior High School</i>	32	1 210	1 242
3.	SMA / Sederajat <i>General / Vocational Senior High School</i>	45	808	853
4.	Diploma / DIII <i>Diploma / DIII</i>	2	35	37
5.	Sarjana / SI <i>Bachelor</i>	-	14	14
	Jumlah / Total	106	2 689	2 795
	2016	110	2 264	2 374
	2015	59	3 113	3 172
	2014	78	3 624	3 702
	2013	99	3 990	4 089

Sumber: Dinas Tenaga Kerja dan Transmigrasi Kabupaten Sumbawa

Source: Department of Labour and Transmigration of Sumbawa Regency

Tabel 3.2.5 Jumlah Pencari Kerja yang Belum di Tempatkan Menurut Tingkat Pendidikan dan Jenis Kelamin di Kabupaten Sumbawa, 2017
Number of Job Seekers Unplaced by Education Level and Sexin Sumbawa Regency, 2017

Tingkat Pendidikan <i>Educational Attainment</i>	Laki-laki <i>Male</i>	Perempuan <i>Female</i>	Jumlah <i>Total</i>
(1)	(2)	(3)	(4)
1. SD dan sederajat	1	-	1
2. S L T P	11	3	14
3. S M A	703	93	796
4. S M E A	-	1	1
5. S T M	1	-	1
6. S M K K	470	79	549
7. S P G	-	-	-
8. S P M A	-	-	-
9. SLTA Lainnya/Paket C	148	4	152
10. D I/D II	150	26	176
11. Diploma/ D III	205	77	282
12. S I	1 030	226	1 256
13. S 2	3	2	5
Jumlah/Total	2 722	511	3 233
2016	5 693	3 625	9 318
2015	789	302	1 091
2014	1 017	7 467	8 484
2013	624	908	1 532

Sumber: Dinas Tenaga Kerja dan Transmigrasi Kabupaten Sumbawa
Source: Department of Labour and Transmigration of Sumbawa Regency

Tabel 3.2.6 Banyaknya Pendaftaran, Penempatan dan Penghapusan Pencari Kerja pada Kantor Dinas Tenaga Kerja Kabupaten Sumbawa Dirinci per Bulan, 2017
Number of Job Seekers Registered, Placed and Abolishment Through Regional Office of Manpower and Transmigration Department by Month in Sumbawa Regency, 2017

Bulan Month	Pendaftaran/ Registry		Penempatan/ Placement		Penghapusan/ Abolishment	
	Laki-laki Male	Perempuan Female	Laki-laki Male	Perempuan Female	Laki-laki Male	Perempuan Female
(1)	(2)	(3)	(4)	(5)	(6)	(7)
1. Januari/January	43	138	24	131	28	11
2. Februari/February	1 508	370	791	302	21	8
3. Maret/March	383	390	213	301	21	14
4. April/April	52	189	30	169	17	5
5. Mei/May	35	186	20	179	20	5
6. Juni/June	17	223	12	221	20	7
7. Juli/July	44	370	28	367	11	4
8. Agustus/August	56	303	31	290	21	7
9. September/September	22	308	14	303	11	4
10. Oktober/October	22	261	17	258	15	4
11. November/November	25	300	14	292	9	22
12. Desember/December	485	134	259	129	10	5
Jumlah/Total	2 692	3 172	1 453	2 942	204	96

Sumber: Dinas Tenaga Kerja dan Transmigrasi Kabupaten Sumbawa

Source: Department of Labour and Transmigration of Sumbawa Regency

Tabel 3.2.7 Pembinaan Hubungan Industrial & Syarat-syarat Kerja di Kantor Dinas Tenaga Kerja Kabupaten Sumbawa Menurut Jenis Kegiatan, 2017
Industrial Relationship Coaching and Work Requirements in the Labor Department's Office of Sumbawa Regency by Type of Activity, 2017

Jenis Kegiatan <i>Type of Activity</i>	Jumlah <i>Total</i>	Keterangan <i>Information</i>
(1)	(2)	(3)
1. Serikat Pekerja/Buruh KF SPSI	1	Unit Organisasi
2. Serikat Pekerja/Buruh GASBINDO	1	Unit Organisasi
3. Serikat Pekerja/Buruh PROGRESIF	1	Unit Organisasi
4. Serikat Pekerja/Buruh SERKAS	1	Unit Serikat
5. Serikat Pekerja/Buruh BRI	1	Unit Serikat
6. Serikat Pekerja/Buruh CAKRAWALA DUA BENUA	-	Tidak Aktif
7. Asosiasi Pengusaha/Apindo	1	Unit Organisasi
8. LKS Bipartit	26	Perusahaan
9. LKS Tripartit	1	Lembaga/Organisasi
10. Penyuluhan	20	Perusahaan
11. Peraturan Perusahaan	85	Perusahaan
12. K K B	12	Perusahaan
13. KB Perusahaan	-	
14. Koperasi Karyawan	-	
15. Jamsostek	4 340	Orang
16. Penyelesaian Kasus	45	Kasus

Sumber: Dinas Tenaga Kerja dan Transmigrasi Kabupaten Sumbawa
 Source: *Department of Labour and Transmigration of Sumbawa Regency*

Tabel 3.2.8 Banyaknya Lembaga Latihan Swasta Menurut Jenisnya di Kabupaten Sumbawa, 2017
Number of Training Centre by Kind in Sumbawa Regency, 2017

Jenis Latihan <i>Type of Training</i>	Jumlah <i>Total</i>
(1)	(2)
1. Anyaman Bambu	-
2. Mengetik	1
3. Bahasa Inggris	5
4. Komputer	6
5. Perbengkelan	2
6. Mengemudi	1
7. Menjahit	3
8. Servis <i>Handphone</i>	1
9. Bahasa Jepang	2
10. Bahasa Korea	1
11. Tenun	1
12. Salon	-
13. Pertanian	2
14. Pertukangan kayu	2
15. Bimbingan Belajar	-
16. Perikanan	1
Jumlah/Total	35
2016	38
2015	37
2014	37
2013	30

Sumber: Dinas Tenaga Kerja dan Transmigrasi Kabupaten Sumbawa

Source: Department of Labour and Transmigration of Sumbawa Regency

<https://sumbawakab.bps.go.id>

4 **SOSIAL**
SOCIAL

KESEHATAN



90,71

Sebanyak 90,71% proses persalinan dilakukan di fasilitas kesehatan seperti rumah sakit, puskesmas dan klinik.

Sekitar 92,93% anak usia 0-5 tahun pernah diberi ASI. Namun hanya 60,37% yang melakukan IMD yang benar.

92,93



76,71

Capaian imunisasi campak pada balita Kabupaten Sumbawa sekitar 76,71% tahun 2016

PENJELASAN TEKNIS

1. **Tidak/belum pernah sekolah** adalah mereka yang tidak pernah atau belum pernah terdaftar dan tidak pernah atau belum pernah aktif mengikuti pendidikan di suatu jenjang pendidikan formal. Termasuk juga yang tamat/belum tamat taman kanak-kanak tetapi tidak melanjutkan ke sekolah dasar.
2. **Masih bersekolah** adalah mereka yang terdaftar dan aktif mengikuti pendidikan formal dan nonformal (Paket A, B, atau C), baik pendidikan dasar, menengah maupun pendidikan tinggi. Bagi mahasiswa yang sedang cuti dianggap masih bersekolah.
3. **Tidak bersekolah lagi** adalah mereka yang pernah terdaftar dan aktif mengikuti pendidikan di suatu jenjang pendidikan formal dan nonformal (Paket A, B, atau C), tetapi pada saat pencacahan tidak lagi terdaftar dan tidak aktif mengikuti pendidikan.
4. **Tamat sekolah** adalah menyelesaikan pelajaran yang ditandai dengan lulus ujian akhir pada kelas atau tingkat terakhir suatu jenjang pendidikan di sekolah

TECHNICAL NOTES

1. **Not/never attending school** is someone who has never attended or never been registered in a formal education, such as primary, secondary, and tertiary education. Those who just completed kindergarten are considered as never attended school.
2. **Attending school** is someone who is currently attending primary, secondary, or tertiary education, including package A, package B, or package C. College student who postpones his/her study is considered as attending school.
3. **Not attending school anymore** is someone who had enrolled and participated in formal and non-formal education in the past including package A, package B, or package C, but currently does not attend school.
4. **Completed particular level of education** is someone who has completed particular level of education in private or public school and accepting graduation

negeri maupun swasta dengan mendapatkan tanda tamat belajar/ijazah. Seseorang yang belum mengikuti pelajaran pada kelas tertinggi tetapi telah mengikuti ujian akhir dan lulus dianggap tamat sekolah.

5. **Dapat membaca dan menulis** artinya dapat membaca dan menulis kata-kata/kalimat sederhana dengan suatu aksara tertentu.

6. **Jalur Pendidikan di Indonesia** terdiri atas 1) pendidikan formal, 2) pendidikan nonformal, dan 3) pendidikan informal yang ketiganya dapat saling melengkapi dan memperkaya (Undang-Undang No. 20 Tahun 2013 tentang Sistem Pendidikan Nasional).

7. **Jenjang Pendidikan Formal** terdiri atas pendidikan dasar, pendidikan menengah, dan pendidikan tinggi. Jenis pendidikan yang diajarkan mencakup pendidikan umum, kejuruan, akademik, profesi, vokasi, keagamaan, dan khusus.

a. Pendidikan Dasar berbentuk Sekolah Dasar (SD) dan Madrasah Ibtidaiyah (MI) atau bentuk lain yang sederajat serta Sekolah Menengah Pertama

certificate. Someone who has never attended the highest grade but passed the final exam is considered as completed particular level of education.

5. **Able to read and write** is the ability to read and write at least a simple sentence in any letter of alphabets.

6. **The Education System in Indonesia** consists of 1) a formal education, 2) non-formal education, and 3) informal education that all three can be complementary and enriching (Law No. 20 Year 2013 about The National Education System).

7. **The Formal Education Level** consists of primary education, secondary education, and high education. The kind of education that taught consists of general education, vocational, academic, professional, religious, and specific education.

a. *The Primary Education consists of Elementary School and Islamic Elementary School or other equivalent forms and Junior High School*

(SMP) dan Madrasah Tsanawiyah (MTs), atau bentuk lain yang sederajat.

- b. Pendidikan Menengah berbentuk Sekolah Menengah Atas (SMA), Madrasah Aliyah (MA), Sekolah Menengah Kejuruan (SMK), dan Madrasah Aliyah Kejuruan (MAK), atau bentuk lain yang sederajat.
- c. Pendidikan Tinggi merupakan jenjang pendidikan setelah pendidikan menengah yang mencakup program pendidikan diploma, sarjana, magister, spesialis, dan doktor yang diselenggarakan oleh perguruan tinggi. Perguruan tinggi dapat berbentuk akademi, politeknik, sekolah tinggi, institut, atau universitas.

8. **Rumah Sakit** adalah tempat pemeriksaan dan perawatan kesehatan, biasanya berada di bawah pengawasan dokter/tenaga medis, yang melayani penderita yang sakit untuk berobat rawat jalan atau rawat inap.

9. **Rumah Sakit Bersalin** adalah rumah sakit khusus untuk persalinan, dilengkapi pelayanan spesialis pemeriksaan kehamilan, persalinan, rawat inap dan rawat jalan ibu dan

and MTs, or other equivalent forms.

- b. *The Secondary Education consists of the senior high school, MA, Vocational School, and Vocational Madrasah Aliyah, or other equivalent forms.*
- c. *The High Education consists of the education level after the secondary education that consists of diplomas, bachelor, master, specialist, and doctoral degrees that are held by the college. The colleges can be academy, polytechnic, high school, institute, or university.*

8. **Hospital** is a place for health check, usually controlled/supervised by doctors/medical personnel to serve the ill patients to get outpatient or inpatient treatment services.

9. **Maternity Hospital** is a specialized hospital for childbirth, has specialist inspection service to pregnancy, childbirth, hospitalization and outpatient for

anak yang berada di bawah pengawasan dokter spesialis kandungan.

mothers and children that is under the supervision of an obstetrician.

10. **Rumah Bersalin** adalah sarana pelayanan kesehatan dengan izin sebagai rumah bersalin, dilengkapi pelayanan pemeriksaan kehamilan, persalinan serta pemeriksaan ibu dan anak yang berada di bawah pengawasan bidan senior.

10. **Maternity House** is health care facility with a license as a maternity house, equipped with prenatal care, childbirth and examination of mothers and children which is under the supervision of a senior midwife.

11. **Poliklinik** adalah sarana kesehatan yang dipakai untuk pelayanan berobat jalan, biasanya berada di bawah pengawasan dokter/tenaga medis.

11. **Polyclinic** is a health facility in which to get outpatient services, usually under the control of doctor/medical personnel.

12. **Puskesmas (Pusat Kesehatan Masyarakat)** adalah unit pelaksana teknis dinas kesehatan kabupaten/kota yang mempunyai fungsi utama sebagai penyelenggara pelayanan kesehatan tingkat pertama. Wilayah kerja puskesmas maksimal adalah satu kecamatan dan untuk dapat menjangkau wilayah kerjanya, puskesmas mempunyai jaringan pelayanan yang meliputi unit Puskesmas Pembantu (Pustu), unit Puskesmas Keliling (Puskel), dan unit bidan desa/komunitas (Peraturan Menteri Kesehatan RI No. 75 Tahun 2014 Tentang Pusat Kesehatan

12. **Public Health Center** is technical implementation unit of regency health department that have the primary function as a first-level health care providers. The working area standard of public health center is one district and to reach their working areas, public health centers have a service network covering subsidiary of public health center, mobile public health center units, and midwife units (Regulation of the Minister of Health of Indonesia Number 75 Year 2014 about Public Health Center).

Masyarakat).

13. **Apotek** adalah suatu tempat tertentu yang digunakan untuk melakukan pekerjaan kefarmasian, dan penyaluran/penjualan obat atau bahan farmasi dan perbekalan kesehatan lainnya kepada masyarakat yang dikelola oleh tenaga apoteker (Peraturan Menteri Kesehatan RI No. 1332 Tahun 2002 Tentang Perubahan Atas Peraturan Menteri Kesehatan RI No. 922/MENKES/PER/X/1993 Tentang Ketentuan dan Tata Cara Pemberian Izin Apotek).
13. **Pharmacy** is a specific place that is used for pharmaceutical jobs, and distribution/sale of drugs/pharmaceuticals and other medical supplies to people that are administered by trained pharmacist (Regulation of the Minister of Health of Indonesia Number 1332 Year 2002 about the Changes of Regulation of the Minister of Health of Indonesia Number 922/MENKES/PER/X/1993 about Pro-vision and Procedures for Administration of Licensed Pharmacies).
14. **Imunisasi** adalah memasukkan kuman atau racun penyakit tertentu yang sudah dilemahkan (vaksin) ke dalam tubuh dengan cara disuntik atau diminum (diteteskan dalam mulut) dengan maksud agar terjadi kekebalan tubuh terhadap penyakit tersebut.
14. **Immunization** is putting enervated microbe of a certain disease into human body by injection or drinking (dropping into mouth) to make the body immune to that disease.
15. **Kasus kumulatif AIDS** adalah kumulatif kasus AIDS sampai dengan referensi waktu tertentu.
15. **Cummulative AIDS case** is cummulative AIDS cases with reference to a particular time.
16. **BCG (Bacillus Calmette Guerin)** merupakan vaksinasi untuk mencegah penyakit TBC, diberikan pada bayi baru lahir atau anak,
16. **BCG (Bacillus Calmette Guerin)** is a vaccine to prevent TBC disease, given to newborns or children, by injection at the base of the skin of

dengan suntikan pada kulit pangkal lengan atas. Bekas suntikan kemudian akan membentuk tonjolan kecil jaringan parut pada kulit lengan atas. Suntikan BCG diberikan kepada anak sebanyak 1 kali.

the upper arm. Injection site will form little bumps of scar tissue in the skin of the upper arm. BCG injections given to children 1 times.

17. **DPT (Difteri, Pertusis, Tetanus)** merupakan vaksin untuk mencegah penyakit Difteri, Pertusis, dan Tetanus yang diberikan pada bayi berumur 3 bulan ke atas, dengan suntikan pada paha, diulang 1 bulan dan 2 bulan kemudian, sehingga suntikan imunisasi DPT lengkap pada balita berjumlah 3 kali (kadang-kadang selang waktu antar suntikan bisa lebih dari 1 bulan).

17. **DPT (Diphtheria, Pertussis, Tetanus)** is a vaccine to prevent the diphtheria, pertussis, and tetanus disease, given to infants aged 3 months and above, with a shot in the thigh, repeated one month and two months later, so that the complete DPT immunization shots at toddler totaling 3 times (sometimes the time interval between injections can be more than 1 month).

18. **Peristiwa tindak pidana yang dilaporkan** ialah setiap peristiwa yang diterima kepolisian dari laporan masyarakat, atau peristiwa dimana pelakunya tertangkap tangan oleh kepolisian.

18. **Reported crime incidence** includes all criminal cases reported and received by police office, and all crimes caught by police.

19. **Jumlah tindak pidana** menggambarkan jumlah kasus tindak pidana yang terjadi pada kurun waktu tertentu.

19. **Crime total** refers to the number of criminal cases occurring during a given period.

20. **Bencana Alam** adalah peristiwa atau serangkaian peristiwa yang mengancam dan mengganggu

20. **Natural Disaster** is an event or series of events that threaten and disrupt the lives and livelihoods

kehidupan/penghidupan masyarakat yang disebabkan oleh faktor alam antara lain berupa gempa bumi, tsunami, gunung meletus, banjir, kekeringan, angin topan, dan tanah longsor sehingga mengakibatkan kerugian materi maupun non-materi.

caused by natural factors such as: earthquake, tsunami, volcanic eruption, flood, flash flood, drought, typhoon/cyclone, and landslide so it can lead to result in loss of material and non-material.

21. Untuk mengukur kemiskinan, BPS menggunakan konsep kemampuan memenuhi kebutuhan dasar (*basic needs approach*). Dengan pendekatan ini, kemiskinan dipandang sebagai ketidakmampuan dari sisi ekonomi untuk memenuhi kebutuhan dasar makanan dan bukan makanan yang diukur dari sisi pengeluaran. Metode yang digunakan adalah menghitung Garis Kemiskinan (GK), yang terdiri dari dua komponen yaitu Garis Kemiskinan Makanan (GKM) dan Garis Kemiskinan Non-Makanan (GKNM). Penghitungan Garis Kemiskinan dilakukan secara terpisah untuk daerah perkotaan dan perdesaan.
21. *To measure poverty, BPS-Statistics Indonesia has used the concept of basic needs approach. Therefore, poverty is viewed as economic inability to fulfill food and non-food basic needs which are measured by consumption/expenditure. The method used is calculating poverty line, which consists of two components that are Food Poverty Line (FPL) and Non-Food Poverty Line (NFPL). The poverty line was calculated separately for urban and rural areas.*
22. **Penduduk miskin** adalah penduduk yang memiliki rata-rata pengeluaran per kapita per bulan di bawah Garis Kemiskinan.
22. *A person whose expenditure per capita per month is below the poverty line is considered to be poor.*
23. **Garis Kemiskinan Makanan (GKM)**
23. *The Food Poverty Line refers to the*

SOCIAL

merupakan nilai pengeluaran kebutuhan minimum makanan yang disetarakan dengan 2.100 kkalori per kapita per hari. Garis Kemiskinan Non-Makanan (GKNM) adalah kebutuhan minimum untuk perumahan, sandang, pendidikan, kesehatan, dan kebutuhan dasar lainnya.

daily minimum requirement of 2,100 kcal per capita per day. The Non-Food Poverty Line refers to the minimum requirement for household necessities for clothing, education, health, and other basic individual needs.

ULASAN**DESCRIPTION****Pendidikan**

Pada tahun ajaran 2016/2017 jumlah murid yang bersekolah usia 7 – 18 tahun di Kabupaten Sumbawa tercatat sebanyak 79.396 murid. Jumlah terbanyak, sebesar 43.976 murid merupakan murid sekolah dasar.

Untuk memenuhi kebutuhan pendidikan bagi penduduk yang mengalami keterbatasan fisik dan mental, terdapat 2 Sekolah Luar Biasa (SLB), dan 32 guru atau tenaga pengajar di Sekolah Luar Biasa (SLB).

Kesehatan

Fasilitas kesehatan dan tenaga kesehatan di Kabupaten Sumbawa terus ditingkatkan. Fasilitas kesehatan di Kabupaten Sumbawa terdiri dari rumah sakit umum, puskesmas, puskesmas pembantu, posyandu dan polindes. Pada tahun 2016 terdapat 616 tenaga kesehatan yang berstatus PNS/CPNS yang bekerja di puskesmas di seluruh kecamatan di Kabupaten Sumbawa dan sebanyak 63 orang tenaga kesehatan yang bekerja di Dinas Kesehatan Sumbawa.

Puskesmas sebagai salah satu layanan masyarakat yang mudah dan terjangkau untuk semua lapisan masyarakat ada sebanyak 25 unit.

Education

In the 2016/2017 academic year the number of students age 7-18 years in Sumbawa who attend school were as many as 79.396 people. The largest number, amounting to 43.976 students are primary school students.

To meet the educational needs of residents who suffered physical and mental limitations, there are 2 special schools (SLB), and 32 teachers or a lecturer in the special school in Sumbawa.

Health

Health facilities and health personnel in Sumbawa is increasing. Health facilities in Sumbawa consists of public hospitals, health centers, pustu, posyandu and polindes. In 2016, there were 616 civil servants who worked in health centers in all districts in Sumbawa and there were 63 health workers who work in the Department of Health Sumbawa.

There are 25 units of Public Health Center in Sumbawa as a public service that is easy and affordable for all people.

Agama

Pada tahun 2016 jumlah jamaah haji di Kabupaten Sumbawa sebanyak 332 orang terjadi penurunan dari tahun sebelumnya sebanyak 431 orang. Sampai dengan tahun 2016 jumlah sarana peribadatan berupa masjid di Sumbawa telah mencapai 518 buah dengan jumlah terbanyak terdapat di Kecamatan Sumbawa, selain itu terdapat juga musholla sebanyak 362 buah, gereja 5 buah, pura 40 buah dan wihara 1 buah.

Kriminalitas

Banyaknya perkara yang diputus di Pengadilan Agama pada tahun 2016 yaitu sebanyak 1.186 kasus. Kasus terbanyak merupakan kasus perceraian yaitu mencapai 939 kasus, kemudian diikuti kasus isbat nikah sebanyak 199 kasus. Selengkapnya data banyaknya perkara maupun jenis perkara dapat dilihat pada bab ini yang merupakan data yang diperoleh dari Pengadilan Negeri Sumbawa Besar.

Sosial Lainnya

Pada sub bab ini ditampilkan data mengenai narapidana, anak terlantar, kaum jompo, komunikasi, dan kegiatan sosial masyarakat beserta lingkungannya.

Religion

In 2016, the total number of hajjis in Sumbawa Regency is 332 people, it is decreasing from the previous year 431 people. Up to 2016 the number of places of worship such as mosques in Sumbawa has reached 518 units with the greatest number are in the District of Sumbawa, besides there are also 362 mosque, 5 church, 40 temples and 1 monasteries.

Crime

The number of cases decided in the Religious Court in 2016 is 1.186 cases. Most cases are divorce cases reaching 939 cases, then followed the case of the attestation of marriage 199 cases. Data about the number of cases or types of cases can be seen in this chapter obtained from the District Court of Sumbawa Besar.

Other Social Affairs

This chapter presented data regarding the former convicts, abandoned children, the elderly, communication and activities of social community and its environment.

4.1 PENDIDIKAN/*EDUCATION*

Tabel 4.1.1 Persentase Penduduk Usia 7–24 Tahun Menurut Jenis Kelamin, Kelompok Umur Sekolah dan Partisipasi Sekolah di Kabupaten Sumbawa, 2017
Percentage of Population Aged 7-24 Years by Sex, Age Group, and School Participation in Subawa Regency, 2017

Jenis Kelamin dan Kelompok Umur Sekolah <i>Sex and School Age Group</i>	Partisipasi Sekolah/ <i>School Participation</i>		
	Tidak/Belum Pernah Sekolah <i>Not/Never Attending School</i>	Masih Sekolah <i>Attending School</i>	Tidak Sekolah Lagi <i>Not Attending School Anymore</i>
(1)	(2)	(3)	(4)
Laki-Laki/<i>Male</i>			
7–12	0,98	99,02	0,00
13–15	3,27	94,58	2,15
16–18	0,00	76,61	27,39
19–24	0,00	26,72	73,28
7–24	0,95	72,84	26,21
Perempuan/<i>Female</i>			
7–12	0,72	99,28	0,00
13–15	0,00	94,07	5,93
16–18	0,00	75,29	24,71
19–24	0,00	26,07	73,93
7–24	0,29	74,46	25,26
Laki-laki+perempuan/<i>male+female</i>			
7–12	0,86	99,14	0,00
13–15	1,81	94,35	3,83
16–18	0,00	73,82	26,18
19–24	0,00	26,43	76,57
7–24	0,65	73,58	25,77

Sumber: Survei Sosial Ekonomi Nasional Kor, Maret 2017

Source: *National Socio Economic Survey Kor, March 2017*

Tabel 4.1.2 Banyaknya Siswa 7-12 Tahun Menurut Pendidikan SD, MI di Kabupaten Sumbawa dirinci per Kecamatan Tahun Ajaran 2017/2018
Number of Students Age 7-12 Years According to Primary School and Islamic Primary School by Subdistrict in Sumbawa Regency, 2017/2018

Kecamatan <i>Subdistrict</i>	Sekolah Dasar <i>Primary School</i>	Madrasah Ibtidaiyah <i>Islamic Elementary School</i>	Jumlah <i>Total</i>
(1)	(2)	(3)	(4)
1. Lunyuk	2 107	465	2 572
2. Orong Telu	543	-	543
3. Alas	3 379	207	3 586
4. Alas Barat	2 413	-	2 413
5. Buer	1 610	143	1 753
6. Utan	3 538	217	3 755
7. Rhee	929	-	929
8. Batulanteh	1 224	-	1 224
9. Sumbawa	6 077	391	6 468
10. Labuhan Badas	3 754	313	4 067
11. Unter Iwes	1 949	-	1 949
12. Moyohilir	2 366	412	2 779
13. Moyo Utara	1 097	-	1 097
14. Moyohulu	2 070	151	2 221
15. Ropang	489	-	489
16. Lenangguar	815	-	815
17. Lantung	355	-	355
18. Lape	2 047	142	2 189
19. Lopok	2 138	15	2 153
20. Plampang	3 446	239	3 685
21. Labangka	1 266	195	1 461
22. Maronge	1 172	-	1 172
23. Empang	2 231	365	2 596
24. Tarano	1 710	351	2 061
Jumlah/Total	48 725	3 606	52 331
TA 2016/2017	43 976	3 139	47 115
TA 2015/2016	48 053	2 749	50 802
TA 2014/2015	48 973	2 834	49 807
TA 2013/2014	46 973	2 834	49 807

Sumber: Dinas Pendidikan dan Kebudayaan Kabupaten Sumbawa
Source: Education and Culture Office of Sumbawa Regency

Tabel 4.1.3 Banyaknya Siswa 13 - 15 Tahun Menurut Pendidikan SLTP, MTs di Kabupaten Sumbawa dirinci per Kecamatan Tahun Ajaran 2017/2018
Number of Students Age 13-15 Years According to Junior High School and Islamic Junior High School by Subdistrict in Sumbawa Regency, 2017/2018

Kecamatan Subdistrict	SMP Junior High School	Madrasah Tsanawiyah Islamic Junior High School	Jumlah Total
(1)	(2)	(3)	(4)
1. Lunyuk	930	192	1122
2. Orong Telu	206	23	229
3. Alas	1400	591	1991
4. Alas Barat	1015	-	1015
5. Buer	561	65	626
6. Utan	1258	292	1550
7. Rhee	401	-	401
8. Batulanteh	372	76	448
9. Sumbawa	2447	714	3161
10. Labuhan Badas	1551	294	1845
11. Unter Iwes	911	42	953
12. Moyohilir	679	440	1119
13. Moyo Utara	383	91	474
14. Moyohulu	842	288	1130
15. Ropang	225	-	225
16. Lenangguar	418	-	418
17. Lantung	161	-	161
18. Lape	853	62	915
19. Lopok	899	-	899
20. Plampang	1389	120	1509
21. Labangka	335	235	570
22. Maronge	555	-	555
23. Empang	802	826	1628
24. Tarano	610	134	744
Jumlah/Total	19 203	4 485	23 688
TA 2016/2017	14 995	3 243	18 238
TA 2015/2016	17 809	2 464	20 273
TA 2014/2015	17 418	2 644	20 062
TA 2013/2014	15 900	3 570	19 470

Sumber: Dinas Pendidikan dan Kebudayaan Kabupaten Sumbawa
 Source: Education and Culture Office of Sumbawa Regency

Tabel 4.1.4 Banyaknya Siswa 16 - 18 Tahun Menurut Pendidikan SMA, MA dan SMK di Kabupaten Sumbawa dirinci per Kecamatan Tahun Ajaran 2017/2018
Number of Students Age 16-18 Years According to Senior High School, Islamic Senior High School and Vocational School by Subdistrict in Sumbawa Regency, 2017/2018

Kecamatan Subdistrict	SMA Senior High School	Madrasah Aliyah Islamic Senior High School	SMK Specialized Secondary School	Jumlah Total
(1)	(2)	(3)	(4)	(5)
1. Lonyuk	456	139	133	728
2. Orong Telu	97	-	-	97
3. Alas	817	-	1 073	1 890
4. Alas Barat	557	121	-	678
5. Buer	-	29	321	350
6. Utan	635	202	-	837
7. Rhee	235	-	-	235
8. Batulanteh	117	78	-	195
9. Sumbawa	2 895	654	1 198	4 747
10. Labuhan Badas	78	146	57	281
11. Unter Iwes	-	47	1 680	1 727
12. Moyohilir	-	205	102	307
13. Moyo Utara	343	-	-	343
14. Moyohulu	288	136	69	493
15. Ropang	36	-	-	36
16. Lenangguar	-	-	236	236
17. Lantung	-	-	-	-
18. Lape	763	-	-	763
19. Lopok	-	-	472	472
20. Plampang	742	94	391	1 227
21. Labangka	262	-	-	262
22. Maronge	233	-	-	233
23. Empang	823	251	-	1 074
24. Tarano	-	45	507	552
Jumlah/Total	9 377	2 147	6 239	17 763
TA 2016/2017	7 387	1 967	4 689	14 043
TA 2015/2016	7 729	1 688	4 832	14 249
TA 2014/2015	7 300	2 406	4 661	14 367
TA 2013/2014	7 320	1 565	4 383	13 268

Sumber: Dinas Pendidikan dan Kebudayaan Kabupaten Sumbawa
 Source: Education and Culture Office of Sumbawa Regency

Tabel 4.1.5 Banyaknya Guru SD Menurut Tingkat Pendidikan di Kabupaten Sumbawa Dirinci per Kecamatan Tahun Ajaran 2017/2018
Number of Primary School Teachers According to the Educational Level per Subdistrict in Sumbawa Regency, 2017/2018

Kecamatan Subdistrict	<=SMA Up to Senior High School	DI	DII	DIII
(1)	(2)	(3)	(4)	(5)
1. Lunyuk	10	-	1	-
2. Orong Telu	15	-	5	1
3. Alas	10	-	27	1
4. Alas Barat	11	1	13	1
5. Buer	4	-	11	-
6. Utan	12	-	11	1
7. Rhee	4	-	-	-
8. Batulanteh	37	1	3	1
9. Sumbawa	8	-	24	2
10. Labuhan Badas	29	-	19	1
11. Unter Iwes	18	-	12	0
12. Moyohilir	8	-	20	2
13. Moyo Utara	3	1	13	1
14. Moyohulu	8	-	7	-
15. Ropang	10	-	6	-
16. Lenangguar	5	-	8	-
17. Lantung	6	-	2	-
18. Lape	11	-	9	-
19. Lopok	11	-	17	-
20. Plampang	20	-	15	1
21. Labangka	3	-	8	-
22. Maronge	5	-	12	0
23. Empang	1	-	19	0
24. Tarano	17	-	22	0
Jumlah/Total	266	3	284	12
TA 2016/2017	351	3	359	14
TA 2015/2016	1 415	-	1 991	59
TA 2014/2015	1 415	-	1 991	59
TA 2013/2014	1 415	-	1 991	59

Lanjutan Tabel / *Continued Tabel 4.1.5.*

Kecamatan <i>Subdistrict</i>		D IV/S 1	S 2	Jumlah <i>Total</i>
(1)		(8)	(9)	(10)
1.	Lunyuk	151	-	152
2.	Orong Telu	48	-	54
3.	Alas	165	-	193
4.	Alas Barat	213	-	227
5.	Buer	75	-	86
6.	Utan	192	-	204
7.	Rhee	49	-	49
8.	Batulanteh	117	-	121
9.	Sumbawa	320	1	347
10.	Labuhan Badas	224	1	245
11.	Unter Iwes	169	-	181
12.	Moyohilir	197	-	219
13.	Moyo Utara	114	-	128
14.	Moyohulu	177	-	184
15.	Ropang	35	-	41
16.	Lenangguar	57	-	65
17.	Lantung	19	-	21
18.	Lape	126	-	135
19.	Lopok	154	-	171
20.	Plampang	199	-	215
21.	Labangka	40	-	48
22.	Maronge	48	-	60
23.	Empang	197	-	216
24.	Tarano	123	1	146
Jumlah/Total		3 209	3	3 508
TA 2016/2017		3 547	10	4 284
TA 2015/2016		1 945	10	5 420
TA 2014/2015		1 958	10	5 443
TA 2013/2014		1 872	10	5 347

Sumber: Dinas Pendidikan dan Kebudayaan Kabupaten Sumbawa
Source: Education and Culture Office of Sumbawa Regency

Tabel 4.1.6 Banyaknya Guru SMP Menurut Tingkat Pendidikan di Kabupaten Sumbawa Dirinci per Kecamatan Tahun Ajaran 2017/2018

Number of Teachers of Junior High School with Educational by Subdistrict in Sumbawa Regency, 2017/2018

Kecamatan Subdistrict	<=SMA Up to Senior High School	D I	D II	Sarjana Muda/ D III
(1)	(2)	(3)	(4)	(5)
1. Lunyuk	-	-	-	-
2. Orong Telu	1	-	-	-
3. Alas	-	1	-	-
4. Alas Barat	1	-	1	-
5. Buer	-	1	-	1
6. Utan	1	-	-	1
7. Rhee	-	-	-	-
8. Batulanteh	2	1	2	2
9. Sumbawa	-	2	1	4
10. Labuhan Badas	1	1	-	-
11. Unter Iwes	-	-	-	1
12. Moyohilir	-	-	-	1
13. Moyo Utara	-	-	-	-
14. Moyohulu	1	-	1	-
15. Ropang	-	1	-	2
16. Lenangguar	-	-	-	-
17. Lantung	-	1	-	-
18. Lape	-	-	1	1
19. Lopok	1	-	1	-
20. Plampang	2	1	1	-
21. Labangka	-	-	-	1
22. Maronge	4	-	-	-
23. Empang	1	-	2	2
24. Tarano	-	1	-	4
Jumlah/Total	15	10	10	20
TA 2016/2017	23	13	10	24
TA 2015/2016	-	-	106	88
TA 2014/2015	-	-	106	88
TA 2013/2014	-	-	106	88

Lanjutan Tabel / *Continued Table 4.1.6.*

Kecamatan <i>Subdistrict</i>		D IV/S 1	S 2	Jumlah <i>Total</i>
(1)		(6)	(7)	(8)
1.	Lunyuk	71	-	71
2.	Orong Telu	27	1	29
3.	Alas	92	1	94
4.	Alas Barat	82	-	84
5.	Buer	34	-	36
6.	Utan	80	-	82
7.	Rhee	30	1	31
8.	Batulanteh	40	-	47
9.	Sumbawa	146	6	159
10.	Labuhan Badas	115	3	120
11.	Unter Iwes	83	1	85
12.	Moyohilir	80	-	81
13.	Moyo Utara	36	1	37
14.	Moyohulu	62	2	66
15.	Ropang	23	-	26
16.	Lenangguar	41	-	41
17.	Lantung	12	-	13
18.	Lape	51	-	53
19.	Lopok	75	-	77
20.	Plampang	122	1	127
21.	Labangka	21	-	22
22.	Maronge	47	-	51
23.	Empang	62	-	67
24.	Tarano	62	-	67
<i>Jumlah/Total</i>		1 494	17	1 566
TA 2016/2017		1 553	24	1 647
TA 2015/2016		1 781	10	1 985
TA 2014/2015		1 811	10	2 015
TA 2013/2014		1 445	10	1 649

Sumber: Dinas Pendidikan dan Kebudayaan Kabupaten Sumbawa

Source: Education and Culture Office of Sumbawa Regency

Tabel 4.1.7 Banyaknya Guru SMA Menurut Tingkat Pendidikan di Kabupaten Sumbawa Dirinci Per Kecamatan Tahun Ajaran 2017/2018

Number of Senior High School Teachers According to Educational Level by Subdistrict in Sumbawa Regency, 2017/2018

Kecamatan Subdistrict	<=SMA Up to Senior High School	D I/D II	D III
(1)	(2)	(3)	(4)
1. Lonyuk	-	-	-
2. Orong Telu	-	1	-
3. Alas	-	-	2
4. Alas Barat	-	-	-
5. Buer	-	-	-
6. Utan	-	-	-
7. Rhee	-	-	-
8. Batulanteh	-	-	1
9. Sumbawa	-	-	3
10. Labuhan Badas	-	-	-
11. Unter Iwes	-	-	-
12. Moyohilir	-	-	-
13. Moyo Utara	-	-	-
14. Moyohulu	-	-	-
15. Ropang	-	-	-
16. Lenangguar	-	-	-
17. Lantung	-	-	-
18. Lape	-	-	1
19. Lopok	-	-	-
20. Plampang	-	-	-
21. Labangka	1	-	-
22. Maronge	-	-	-
23. Empang	-	-	-
24. Tarano	-	-	-
Jumlah/Total	1	1	7
TA 2016/2017	1	1	7
TA 2015/2016	-	9	21
TA 2014/2015	-	9	21
TA 2013/2014	-	15	21

Lanjutan Tabel/*Continued Table 4.1.7.*

Kecamatan <i>Subdistrict</i>	D IV/S 1	S 2	Jumlah <i>Total</i>
(1)	(6)	(7)	(8)
1. Lunyuk	28	1	29
2. Orong Telu	17	-	18
3. Alas	53	1	56
4. Alas Barat	28	3	31
5. Buer	-	-	-
6. Utan	46	-	46
7. Rhee	27	-	27
8. Batulanteh	16	-	17
9. Sumbawa	192	13	208
10. Labuhan Badas	13	-	13
11. Unter Iwes	-	-	-
12. Moyohilir	-	-	-
13. Moyo Utara	29	-	29
14. Moyohulu	20	-	20
15. Ropang	12	-	12
16. Lenangguar	-	-	-
17. Lantung	-	-	-
18. Lape	49	2	52
19. Lopok	-	-	-
20. Plampang	43	-	43
21. Labangka	21	-	22
22. Maronge	22	1	23
23. Empang	49	2	51
24. Tarano	-	-	-
<i>Jumlah/Total</i>	665	23	697
TA 2015/2017	681	28	718
TA 2015/2016	768	8	806
TA 2014/2015	798	8	836
TA 2013/2014	730	8	774

Sumber: Dinas Pendidikan dan Kebudayaan Kabupaten Sumbawa

Source: Education and Culture Office of Sumbawa Regency

Tabel 4.1.8 Banyaknya Guru SMK Menurut Tingkat Pendidikan di Kabupaten Sumbawa Dirinci per Kecamatan Tahun Ajaran 2017/2018
Number of Vocational School Teachers According to Educational Level by Subdistrict in Sumbawa Regency, 2017/2018

Kecamatan Subdistrict	<=SMA Up to Senior High School	PGSLTP/ D I / D II	D III
(1)	(2)	(3)	(5)
1. Lonyuk	-	-	1
2. Orong Telu	-	-	-
3. Alas	-	-	1
4. Alas Barat	-	-	-
5. Buer	-	-	2
6. Utan	-	-	-
7. Rhee	-	-	-
8. Batulanteh	-	-	-
9. Sumbawa	-	-	8
10. Labuhan Badas	-	-	1
11. Unter Iwes	1	-	1
12. Moyohilir	-	-	-
13. Moyo Utara	-	-	-
14. Moyohulu	-	-	-
15. Ropang	-	-	-
16. Lenangguar	-	-	-
17. Lantung	-	-	-
18. Lape	-	-	-
19. Lopok	-	-	1
20. Plampang	-	-	1
21. Labangka	-	-	-
22. Maronge	-	-	-
23. Empang	-	-	-
24. Tarano	-	-	-
Jumlah/Total	1	-	17
TA 2016/2017	1	-	20
TA 2015/2016	-	-	44
TA 2014/2015	-	-	44
TA 2013/2014	-	-	44

Lanjutan Tabel / *Continued Table 4.1.8*

Kecamatan <i>Subdistrict</i>	D IV/S 1	S 2	Jumlah <i>Total</i>
(1)	(6)	(7)	(8)
1. Lunyuk	25	-	26
2. Orong Telu	-	-	-
3. Alas	65	3	69
4. Alas Barat	-	-	-
5. Buer	25	1	28
6. Utan	-	-	-
7. Rhee	-	-	-
8. Batulanteh	-	-	-
9. Sumbawa	100	1	109
10. Labuhan Badas	13	-	14
11. Unter Iwes	119	19	141
12. Moyohilir	12	-	12
13. Moyo Utara	-	-	-
14. Moyohulu	11	-	11
15. Ropang	-	-	-
16. Lenangguar	21	-	21
17. Lantung	-	-	-
18. Lape	-	-	-
19. Lopok	43	1	45
20. Plampang	39	-	40
21. Labangka	-	-	-
22. Maronge	-	-	-
23. Empang	-	-	-
24. Tarano	37	2	39
Jumlah/Total	510	27	555
TA 2016/2017	544	26	591
TA 2015/2016	481	4	529
TA 2014/2015	489	4	537
TA 2013/2014	462	4	510

Sumber: Dinas Pendidikan dan Kebudayaan Kabupaten Sumbawa

Source: Education and Culture Office of Sumbawa Regency

Tabel 4.1.9 Ketersediaan Fasilitas Sekolah Dasar di Kabupaten Sumbawa Dirinci per Kecamatan Tahun Ajaran 2017/2018
Table *Number of Primary School Facility by Subdistrict in Sumbawa Regency, 2017/2018*

Kecamatan Subdistrict	Jumlah Sekolah Schools	Perpus- takaan Library	Lapangan Olahraga Sports Field	UKS Student Health Centre
(1)	(2)	(3)	(4)	(5)
1. Lonyuk	17	7	17	2
2. Orong Telu	11	2	11	-
3. Alas	18	15	18	4
4. Alas Barat	17	15	17	6
5. Buer	10	9	10	1
6. Utan	22	17	22	3
7. Rhee	7	5	7	2
8. Batulanteh	21	7	21	1
9. Sumbawa	26	23	26	16
10. Labuhan Badas	23	16	23	5
11. Unter Iwes	20	15	20	7
12. Moyohilir	22	17	22	1
13. Moyo Utara	12	11	12	4
14. Moyohulu	21	17	21	7
15. Ropang	7	3	7	-
16. Lenangguar	10	6	10	1
17. Lantung	3	2	3	1
18. Lape	14	12	14	7
19. Lopok	17	12	17	4
20. Plampang	26	23	26	6
21. Labangka	5	4	5	1
22. Maronge	6	5	6	2
23. Empang	17	16	17	8
24. Tarano	17	10	17	2
Jumlah/Total	368	255	368	91
TA 2016/2017	368	255	368	91
TA 2015/2016	366	245	353	353
TA 2014/2015	365	245	353	353
TA 2013/2014	366	278	353	353

Sumber: Dinas Pendidikan dan Kebudayaan Kabupaten Sumbawa

Source: Education and Culture Office of Sumbawa Regency

Tabel 4.1.10 Ketersediaan Fasilitas SLTP di Kabupaten Sumbawa Dirinci per Kecamatan Tahun Ajaran 2017/2018
Number of Secondary School Facility by Subdistrict in Sumbawa Regency, 2016/2017

Kecamatan Subdistrict	Jumlah Sekolah Schools	Perpus- takaan Library	Lapangan Olahraga Sports Field	UKS Student Health Centre	Labora- torium Laboratory
(1)	(2)	(3)	(4)	(5)	(6)
1. Lonyuk	6	3	6	1	1
2. Orong Telu	3	1	3	-	1
3. Alas	5	3	5	2	3
4. Alas Barat	5	5	5	2	2
5. Buer	2	2	2	1	2
6. Utan	6	4	5	-	5
7. Rhee	2	1	2	-	2
8. Batulanteh	5	1	5	1	3
9. Sumbawa	7	6	7	3	7
10. Labuhan Badas	8	4	7	3	2
11. Unter Iwes	5	3	5	3	4
12. Moyohilir	5	4	5	2	3
13. Moyo Utara	2	1	2	1	1
14. Moyohulu	6	5	6	2	3
15. Ropang	3	2	3	-	-
16. Lenangguar	5	2	5	1	2
17. Lantung	1	1	1	-	-
18. Lape	3	3	3	-	2
19. Lopok	4	3	4	2	3
20. Plampang	9	6	8	2	5
21. Labangka	1	1	1	1	1
22. Maronge	4	2	4	1	3
23. Empang	3	3	3	2	4
24. Tarano	5	3	5	1	2
Jumlah/Total	105	69	102	31	61
TA 2016/2017	103	67	102	31	61
TA 2015/2016	103	95	95	95	79
TA 2014/2015	103	95	95	95	79
TA 2013/2014	101	95	95	95	79

Sumber: Dinas Pendidikan dan Kebudayaan Kabupaten Sumbawa
 Source: Education and Culture Office of Sumbawa Regency

Tabel 4.1.11 Ketersediaan Fasilitas SMA di Kabupaten Sumbawa Dirinci per Kecamatan Tahun Ajaran 2017/2018
Number of Senior High School Facility by Subdistrict in Sumbawa Regency, 2017/2018

	Kecamatan Subdistrict	Jumlah Sekolah Schools	Perpus- takaan Library	Lapangan Olahraga Sports Field	UKS Student Health Centre
	(1)	(2)	(3)	(4)	(5)
1.	Lunyuk	1	1	1	1
2.	Orong Telu	1	1	1	1
3.	Alas	2	2	2	2
4.	Alas Barat	1	1	1	1
5.	Buer	-	-	-	-
6.	Utah	2	1	2	2
7.	Rhee	1	-	1	1
8.	Batulanteh	2	-	2	2
9.	Sumbawa	7	6	7	7
10.	Labuhan Badas	1	-	1	1
11.	Unter Iwes	-	-	-	-
12.	Moyohilir	1	-	-	-
13.	Moyo Utara	1	1	1	1
14.	Moyohulu	1	1	1	1
15.	Ropang	1	1	1	1
16.	Lenangguar	-	-	-	-
17.	Lantung	-	-	-	-
18.	Lape	1	1	1	1
19.	Lopok	-	-	-	-
20.	Plampang	1	1	1	1
21.	Labangka	1	1	1	1
22.	Maronge	1	1	1	1
23.	Empang	1	1	1	1
24.	Tarano	-	-	-	-
	Jumlah/Total	27	20	26	26
	TA 2016/2017	26	20	26	9
	TA 2015/2016	25	27	27	27
	TA 2014/2015	25	27	27	27
	TA 2013/2014	25	27	27	27

Lanjutan Tabel / *Continued Table 4.1.11*

	Kecamatan <i>Subdistrict</i>	Labora- torium <i>Laboratory</i>	Ketram- pilan <i>Skills</i>	BP <i>Counseling Guidance</i>	Serba Guna <i>Multipurpos e</i>
	(1)	(6)	(7)	(8)	(9)
1.	Lunyak	1	1	1	1
2.	Orong Telu	1	1	1	1
3.	Alas	2	2	2	2
4.	Alas Barat	1	1	1	1
5.	Buer	-	-	-	-
6.	Utah	2	2	2	2
7.	Rhee	1	1	1	1
8.	Batulanteh	1	1	1	1
9.	Sumbawa	7	7	7	7
10.	Labuhan Badas	-	-	-	-
11.	Unter Iwes	-	-	-	-
12.	Moyohilir	-	-	-	-
13.	Moyo Utara	1	1	1	1
14.	Moyohulu	1	1	1	1
15.	Ropang	1	1	1	1
16.	Lenangguar	-	-	-	-
17.	Lantung	-	-	-	-
18.	Lape	1	1	1	1
19.	Lopok	-	-	-	-
20.	Plampang	1	1	1	1
21.	Labangka	1	1	1	1
22.	Maronge	1	1	1	1
23.	Empang	1	1	1	1
24.	Tarano	-	-	-	-
	Jumlah/Total	24	24	24	24
	TA 2016/2017	12	1	15	2
	TA 2015/2016	89	7	26	5
	TA 2014/2015	89	7	26	5
	TA 2013/2014	89	7	26	5

Sumber: Dinas Pendidikan dan Kebudayaan Kabupaten Sumbawa
Source: Education and Culture Office of Sumbawa Regency

Tabel 4.1.12 Ketersediaan Fasilitas SMK di Kabupaten Sumbawa Dirinci per Kecamatan Tahun Ajaran 2017/2018
Number of Vocational School Facility According to Educational Level by Subdistrict in Sumbawa Regency, 2017/2018

Kecamatan Subdistrict	Jumlah Sekolah Schools	Perpus- takaan Library	Lapangan Olahraga Sports Field	UKS Student Health Centre
(1)	(2)	(3)	(4)	(5)
1. Lonyuk	1	-	1	1
2. Orong Telu	-	-	-	-
3. Alas	1	1	1	1
4. Alas Barat	-	-	-	-
5. Buer	1	1	1	1
6. Utan	-	-	-	-
7. Rhee	-	-	-	-
8. Batulanteh	-	-	-	-
9. Sumbawa	4	2	4	4
10. Labuhan Badas	1	1	1	1
11. Unter Iwes	3	3	3	3
12. Moyohilir	1	1	1	1
13. Moyo Utara	-	-	-	-
14. Moyohulu	1	-	1	1
15. Ropang	-	-	-	-
16. Lenangguar	1	1	1	1
17. Lantung	-	-	-	-
18. Lape	-	-	-	-
19. Lopok	1	1	1	1
20. Plampang	1	1	1	1
21. Labangka	-	-	-	-
22. Maronge	-	-	-	-
23. Empang	-	-	-	-
24. Tarano	1	1	1	1
Jumlah/Total	17	13	17	17
TA 2016/2017	17	13	17	2
TA 2015/2016	17	12	13	13
TA 2014/2015	17	12	13	13
TA 2013/2014	17	12	13	13

Sumber: Dinas Pendidikan dan Kebudayaan Kabupaten Sumbawa

Source: Education and Culture Office of Sumbawa Regency

Tabel 4.1.13 Banyaknya Guru MI Menurut Tingkat Pendidikan di Kabupaten Sumbawa Dirinci per Kecamatan Tahun Ajaran 2017/2018
Number of Islamic Senior High School Teachers According to Educational Level per Subdistrict in Sumbawa Regency, 2017/2018

Kecamatan Subdistrict	< SMA Below Senior High School	SMA / Senior High School		PGSLTP/ D I
		NonKeguruan Non Teacher Training	Keguruan Teacher Training	
(1)	(2)	(3)	(4)	(5)
1. Lunyuk	-	-	-	-
2. Orong Telu	-	-	-	-
3. Alas	-	-	-	-
4. Alas Barat	-	-	-	-
5. Buer	-	-	-	-
6. Utan	-	-	-	-
7. Rhee	-	-	-	-
8. Batulanteh	-	-	-	-
9. Sumbawa	-	-	-	-
10. Labuhan Badas	-	-	-	-
11. Unter Iwes	-	-	-	-
12. Moyohilir	-	-	-	-
13. Moyo Utara	-	-	-	-
14. Moyohulu	-	-	-	-
15. Ropang	-	-	-	-
16. Lenangguar	-	-	-	-
17. Lantung	-	-	-	-
18. Lape	-	-	-	-
19. Lopok	-	-	-	-
20. Plampang	-	-	-	-
21. Labangka	-	-	-	-
22. Maronge	-	-	-	-
23. Empang	-	-	-	-
24. Tarano	-	-	-	1
Jumlah/Total	-	-	-	1

Lanjutan Tabel / *Continued Table 4.1.13*

Kecamatan <i>Subdistrict</i>	D II	D III	D IV/S 1	S 2	Jumlah <i>Total</i>
(1)	(6)	(7)	(8)	(9)	(10)
1. Lunyuk	-	-	46	-	46
2. Orong Telu	-	-	-	-	-
3. Alas	-	-	14	-	14
4. Alas Barat	-	-	-	-	-
5. Buer	-	-	8	-	8
6. Utan	-	-	22	-	22
7. Rhee	-	-	-	-	-
8. Batulanteh	-	-	-	-	-
9. Sumbawa	1	-	27	-	28
10. Labuhan Badas	-	1	24	-	25
11. Unter lwes	-	-	-	-	-
12. Moyohilir	3	-	54	-	57
13. Moyo Utara	-	-	-	-	-
14. Moyohulu	2	-	24	-	26
15. Ropang	-	-	-	-	-
16. Lenangguar	-	-	-	-	-
17. Lantung	-	-	-	-	-
18. Lape	-	-	16	-	16
19. Lopok	-	-	3	-	3
20. Plampang	8	1	9	-	18
21. Labangka	-	-	21	-	21
22. Maronge	-	-	-	-	-
23. Empang	-	-	27	-	27
24. Tarano	2	1	27	-	31
Jumlah/Total	16	3	322	-	341

Sumber: Dinas Pendidikan dan Kebudayaan Kabupaten Sumbawa

Source: Education and Culture Office of Sumbawa Regency

Tabel 4.1.14 Banyaknya Guru MTs Menurut Tingkat Pendidikan di Kabupaten Sumbawa Dirinci per Kecamatan Tahun Ajaran 2017/2018
Number of Islamic Junior High School Teachers According to Educational Level per Subdistrict in Sumbawa Regency, 2017/2018

Kecamatan Subdistrict	<=SMA Up to Senior High School	D I	D II	Sarjana Muda/ D III
(1)	(2)	(3)	(4)	(5)
1. Lunyuk	-	-	-	-
2. Orong Telu	-	-	-	-
3. Alas	-	-	-	-
4. Alas Barat	-	-	-	-
5. Buer	-	-	-	-
6. Utan	1	-	-	-
7. Rhee	-	-	-	-
8. Batulanteh	-	-	1	-
9. Sumbawa	-	-	-	-
10. Labuhan Badas	-	-	-	-
11. Unter Iwes	-	-	-	-
12. Moyohilir	-	-	-	-
13. Moyo Utara	-	-	-	-
14. Moyohulu	-	-	-	-
15. Ropang	-	-	-	-
16. Lenangguar	-	-	-	-
17. Lantung	-	-	-	-
18. Lape	-	-	-	-
19. Lopok	-	-	-	-
20. Plampang	-	-	-	-
21. Labangka	-	-	1	-
22. Maronge	-	-	-	-
23. Empang	-	-	-	3
24. Tarano	1	-	-	-
Jumlah/Total	2	-	2	3

Lanjutan Tabel / *Continued Table 4.1.14*

Kecamatan <i>Subdistrict</i>		D IV/S 1	S 2	Jumlah <i>Total</i>
(1)		(6)	(7)	(8)
1.	Lunyuk	18	-	18
2.	Orong Telu	11	-	11
3.	Alas	26	-	26
4.	Alas Barat	-	-	-
5.	Buer	9	-	9
6.	Utan	18	-	19
7.	Rhee	-	-	-
8.	Batulanteh	-	-	1
9.	Sumbawa	58	-	58
10.	Labuhan Badas	27	1	28
11.	Unter Iwes	6	-	6
12.	Moyohilir	38	1	39
13.	Moyo Utara	14	-	14
14.	Moyohulu	35	2	37
15.	Ropang	-	-	-
16.	Lenangguar	-	-	-
17.	Lantung	-	-	-
18.	Lape	11	1	12
19.	Lopak	-	-	-
20.	Plampang	22	-	22
21.	Labangka	39	-	40
22.	Maronge	-	-	-
23.	Empang	61	-	64
24.	Tarano	14	-	15
Jumlah/Total		407	5	419

Sumber: Dinas Pendidikan dan Kebudayaan Kabupaten Sumbawa
Source: Education and Culture Office of Sumbawa Regency

Tabel 4.1.15 Banyaknya Guru MA Menurut Tingkat Pendidikan di Kabupaten Sumbawa Dirinci per Kecamatan Tahun Ajaran 2017/2018
Number of Islamic High School Teachers According to the Educational Level per District in Sumbawa Regency, 2017/2018

Kecamatan	<=SMA	D I	D II	D III
(1)	(2)	(3)	(4)	(5)
1. Lonyuk	-	-	-	-
2. Orong Telu	-	-	-	-
3. Alas	-	-	-	-
4. Alas Barat	-	1	-	-
5. Buer	-	-	-	-
6. Utan	-	-	-	-
7. Rhee	-	-	-	-
8. Batulanteh	-	-	-	-
9. Sumbawa	-	-	-	-
10. Labuhan Badas	-	-	-	-
11. Unter Iwes	-	-	-	-
12. Moyohilir	-	-	-	-
13. Moyo Utara	-	-	-	-
14. Moyohulu	-	-	-	-
15. Ropang	-	-	-	-
16. Lenangguar	-	-	-	-
17. Lantung	-	-	-	-
18. Lape	-	-	-	-
19. Lopok	-	-	-	-
20. Plampang	-	-	-	2
21. Labangka	-	-	-	-
22. Maronge	-	-	-	-
23. Empang	-	-	-	-
24. Tarano	-	-	-	-
Jumlah/Total	-	1	-	2

Lanjutan Tabel / *Continued Table 4.1.15.*

	Kecamatan	D IV/S 1	S 2	Jumlah
	(1)	(6)	(7)	(8)
1.	Lunyuk	17	1	18
2.	Orong Telu	-	-	-
3.	Alas	-	-	-
4.	Alas Barat	19	-	20
5.	Buer	14	-	14
6.	Utan	29	1	30
7.	Rhee	-	-	-
8.	Batulanteh	8	-	8
9.	Sumbawa	55	1	56
10.	Labuhan Badas	22	-	22
11.	Unter Iwes	7	-	7
12.	Moyohilir	13	-	13
13.	Moyo Utara	-	-	-
14.	Moyohulu	27	-	27
15.	Ropang	-	-	-
16.	Lenangguar	-	-	-
17.	Lantung	-	-	-
18.	Lape	-	-	-
19.	Lopok	-	-	-
20.	Plampang	15	-	17
21.	Labangka	-	-	-
22.	Maronge	-	-	-
23.	Empang	54	1	55
24.	Tarano	17	-	17
	Jumlah/Total	297	4	301

Sumber: Dinas Pendidikan dan Kebudayaan Kabupaten Sumbawa

Source: *Education and Culture Office of Sumbawa Regency*

Tabel 4.1.16 Banyaknya Guru Menurut Status Sertifikasi di Kabupaten Sumbawa Tahun Ajaran 2017/2018
Number of Certified Teachers According to Educational Level in Sumbawa Regency, 2017/2018

Jenjang Sekolah		Belum Sertifikasi	Sertifikasi	Jumlah
(1)		(2)	(3)	(4)
1.	SD	688	1217	1 905
2.	SMP	276	460	736
3.	SMA	58	277	335
4.	SMK	89	166	255
5.	SLB	15	11	26
Jumlah/Total		1 126	2 131	3 257

Sumber: Dinas Pendidikan dan Kebudayaan Kabupaten Sumbawa
 Source: Education and Culture Office of Sumbawa Regency

Tabel 4.1.17 Banyaknya Guru yang Telah Bersertifikat di Kabupaten Sumbawa Menurut Jenjang Sekolah Dirinci per Kecamatan Sampai Dengan Tahun 2016*
Number of Teachers of Primary School with Educational Level by Subdistricts in Sumbawa Regency, 2016*

Kecamatan	Jenjang			
	SD		SMP	
	Non	PNS	Non	PNS
(1)	(2)	(3)	(4)	(5)
1. Lonyuk	-	97	-	41
2. Orong Telu	-	95	-	36
3. Alas	-	57	-	18
4. Alas Barat	-	41	-	17
5. Buer	-	105	-	39
6. Utan	-	16	-	7
7. Rhee	-	107	-	57
8. Batulanteh	-	6	-	5
9. Sumbawa	-	77	-	25
10. Labuhan Badas	-	33	-	10
11. Unter Iwes	-	96	-	37
12. Moyohilir	-	73	-	19
13. Moyo Utara	-	29	-	17
14. Moyohulu	-	99	-	41
15. Ropang	-	78	-	26
16. Lenangguar	-	63	-	16
17. Lantung	-	13	-	9
18. Lape	-	94	-	32
19. Lopok	-	22	-	8
20. Plampang	-	17	-	4
21. Labangka	-	199	-	105
22. Maronge	-	56	-	23
23. Empang	-	92	-	40
24. Tarano	-	93	-	36
Jumlah/Total	-	1 658	-	668

Sumber: Dinas Pendidikan dan Kebudayaan Kabupaten Sumbawa
 Source: Education and Culture Office of Sumbawa Regency

*) data 2017 tidak tersedia

Tabel 4.1.18 Sasaran Layanan Perpustakaan Keliling di Kabupaten Sumbawa Dirinci per Kecamatan Tahun 2014- 2017
Mobile Library Service Goals in Sumbawa Regency by District, 2014- 2017

Kecamatan	Perpustakaan Desa			
	2014	2015	2016	2017
(1)	(2)	(3)	(4)	(5)
1. Lunyuk	7	7	7	7
2. Orong Telu	1	1	1	1
3. Alas	8	8	8	8
4. Alas Barat	7	7	7	7
5. Buer	7	7	7	7
6. Utan	8	8	8	8
7. Rhee	5	5	5	5
8. Batulanteh	4	4	4	4
9. Sumbawa	8	8	8	8
10. Labuhan Badas	5	5	5	5
11. Unter Iwes	8	8	8	8
12. Moyohilir	8	8	8	8
13. Moyo Utara	4	4	4	4
14. Moyohulu	10	10	10	10
15. Ropang	2	2	2	2
16. Lenangguar	5	5	5	5
17. Lantung	1	1	2	2
18. Lape	6	6	6	6
19. Lopok	7	7	7	7
20. Plampang	10	10	10	10
21. Labangka	4	4	4	5
22. Maronge	6	6	6	6
23. Empang	10	10	10	10
24. Tarano	6	6	6	6
Jumlah/Total	147	147	148	149

Lanjutan Tabel / *Continued Table 4.1.18.*

Kecamatan	Perpustakaan SD/MI			
	2014	2015	2016	2017
(1)	(2)	(4)	(4)	(5)
1. Lunyuk	7	8	8	8
2. Orong Telu	4	4	4	4
3. Alas	12	12	12	13
4. Alas Barat	12	12	12	12
5. Buer	8	8	8	8
6. Utan	8	8	8	11
7. Rhee	4	4	4	4
8. Batulanteh	8	9	9	9
9. Sumbawa	16	16	19	21
10. Labuhan Badas	6	6	12	14
11. Unter Iwes	9	9	11	13
12. Moyohilir	12	13	13	13
13. Moyo Utara	7	8	8	8
14. Moyohulu	9	10	10	10
15. Ropang	1	1	1	1
16. Lenangguar	5	5	5	5
17. Lantung	1	1	1	1
18. Lape	9	9	9	11
19. Lopok	7	10	10	12
20. Plampang	9	11	11	14
21. Labangka	6	6	6	6
22. Maronge	6	6	6	7
23. Empang	9	9	9	11
24. Tarano	5	5	5	6
Jumlah/Total	180	190	201	222

Lanjutan Tabel / *Continued Table 4.1.18.*

Kecamatan	Perpustakaan SMP/MTs			
	2014	2015	2016	2017
(1)	(2)	(4)	(5)	(5)
1. Lunyuk	3	3	4	5
2. Orong Telu	-	-	1	1
3. Alas	4	4	4	5
4. Alas Barat	2	2	3	3
5. Buer	2	2	2	2
6. Utan	4	4	4	4
7. Rhee	1	1	1	1
8. Batulanteh	3	3	3	4
9. Sumbawa	7	7	7	7
10. Labuhan Badas	5	5	5	6
11. Unter Iwes	4	4	4	5
12. Moyohilir	4	4	4	4
13. Moyo Utara	1	1	1	1
14. Moyohulu	6	6	6	6
15. Ropang	1	1	1	1
16. Lenangguar	1	1	2	3
17. Lantung	1	1	1	1
18. Lape	3	3	3	3
19. Lopok	1	1	3	3
20. Plampang	5	5	5	6
21. Labangka	5	5	5	5
22. Maronge	1	1	2	2
23. Empang	2	2	3	3
24. Tarano	1	1	2	3
Jumlah/Total	63	67	76	84

Lanjutan Tabel / *Continued Tabel 4.1.18.*

Kecamatan	Perpustakaan SMA/MA/SMK			
	2014	2015	2016	2017
(1)	(2)	(3)	(4)	(5)
1. Lunyuk	2	2	2	2
2. Orong Telu	-	-	-	-
3. Alas	3	3	3	3
4. Alas Barat	2	2	2	2
5. Buer	1	1	1	1
6. Utan	3	3	3	3
7. Rhee	-	-	1	1
8. Batulanteh	-	-	-	-
9. Sumbawa	7	7	7	7
10. Labuhan Badas	1	2	2	2
11. Unter Iwes	3	3	3	3
12. Moyohilir	2	2	2	2
13. Moyo Utara	1	1	1	1
14. Moyohulu	2	2	2	2
15. Ropang	-	-	-	-
16. Lenangguar	1	1	1	1
17. Lantung	-	-	-	-
18. Lape	1	1	1	1
19. Lopok	1	1	1	1
20. Plampang	2	2	2	2
21. Labangka	2	2	2	2
22. Maronge	1	1	1	1
23. Empang	2	2	2	2
24. Tarano	-	-	1	1
Jumlah/Total	37	38	40	40

Lanjutan Tabel / *Continued Tabel 4.1.18*

Kecamatan	Perpustakaan Rumah Ibadah			
	2014	2015	2016	2017
(1)	(3)	(4)	(5)	
1. Lunyuk	2	3	3	4
2. Orong Telu	-	-	-	-
3. Alas	3	3	4	6
4. Alas Barat	2	2	3	5
5. Buer	2	2	2	3
6. Utan	3	3	3	5
7. Rhee	2	2	2	4
8. Batulanteh	1	1	2	3
9. Sumbawa	9	9	9	10
10. Labuhan Badas	2	2	2	4
11. Unter Iwes	4	4	4	5
12. Moyohilir	4	4	4	6
13. Moyo Utara	1	1	1	2
14. Moyohulu	4	4	4	6
15. Ropang	-	-	-	1
16. Lenangguar	2	2	2	3
17. Lantung	-	-	1	2
18. Lape	3	3	3	4
19. Lopok	2	2	2	3
20. Plampang	4	4	4	6
21. Labangka	2	2	2	4
22. Maronge	3	3	3	4
23. Empang	4	4	4	6
24. Tarano	3	3	3	4
Jumlah/Total	62	63	67	100

Sumber: Dinas Perpustakaan dan Kearsipan Kabupaten Sumbawa
 Source: *Libraries and Archives Office of Sumbawa Regency*

Tabel 4.1.19 Jumlah Pengunjung Perpustakaan Daerah Menurut Status dan Jenis Kelamin di Kabupaten Sumbawa, 2017
Public Library Visitors by Status and Sex in Sumbawa Regency, 2017

Kecamatan <i>Subdistrict</i>	Jenis Kelamin <i>Sex</i>		Jumlah <i>Total</i>
	Laki-Laki <i>Male</i>	Perempuan <i>Female</i>	
(1)	(2)	(4)	(5)
1. Pelajar	6 988	9 045	16 033
2. Mahasiswa	7 360	8 569	15 929
3. Pegawai	2 316	3 165	5 481
4. TNI/Polri	10	9	19
5. Umum	3 481	3 960	7 441
Jumlah/Total	20 155	24 748	44 903
2016	17 199	25 791	42 990
2015	19 307	23 610	42 917

Sumber: Dinas Perpustakaan dan Kearsipan Kabupaten Sumbawa
 Source: Libraries and Archives Office of Sumbawa Regency

4.2 KESEHATAN/HEALTH

Tabel 4.2.1 Jumlah Fasilitas Kesehatan di Kabupaten Sumbawa Dirinci per Kecamatan, 2016*
*Number of Health Facilities by Subdistricts in Sumbawa Regency, 2016**

Kecamatan Subdistrict	Rumah Sakit Hospital	Puskesmas Public Health Center	Puskesmas Pembantu Public Health Center	Poskes des	Polindes Village Maternity
(1)	(2)	(3)	(4)	(5)	(6)
1. Lunyuk	-	1	6	1	3
2. Orong Telu	-	1	2	--	-
3. Alas	-	1	2	1	2
4. Alas Barat	-	1	4	2	4
5. Buer	-	1	1	3	2
6. Utan	-	1	4	8	3
7. Rhee	-	1	1	1	2
8. Batulanteh	-	1	5	3	1
9. Sumbawa	2	2	-	2	-
10. Labuhan Badas	-	1	7	3	2
11. Unter Iwes	-	1	5	2	1
12. Moyohilir	-	1	6	4	3
13. Moyo Utara	-	1	3	2	-
14. Moyohulu	-	1	10	5	1
15. Ropang	-	1	2	4	1
16. Lenangguar	-	1	3	-	-
17. Lantung	-	1	2	-	1
18. Lape	-	1	3	1	3
19. Lopok	-	1	2	2	2
20. Plampang	-	1	7	7	2
21. Labangka	-	1	4	3	5
22. Maronge	-	1	3	-	1
23. Empang	-	1	5	-	-
24. Tarano	-	1	6	3	1
Jumlah/Total	2	25	93	57	40

Sumber: Dinas Kesehatan Kabupaten Sumbawa
 Source: Public Health Office of Sumbawa Regency

*) Data 2017 tidak tersedia

Tabel 4.2.2 Jumlah Fasilitas Kesehatan Menurut Status Pemilikan di Kabupaten Sumbawa, 2016*
Number of Health Facilities in Sumbawa Regency According to the Status of Ownership, 2016*

Fasilitas Kesehatan	Status Pemilikan					Jumlah
	Pem. Prov	Pem. Kab	TNI/Polri	Swasta	BUMN	
(1)	(2)	(3)	(4)	(5)	(6)	(7)
1. Rumah Sakit Umum	1	1	-	-	-	2
2. Rumah Sakit Jiwa	-	-	-	-	-	-
3. Tempat Tidur RSU	90	134	-	-	-	224
4. Rumah Sakit Bersalin	-	-	-	-	-	-
5. Rumah Sakit Khusus Lainnya	-	-	-	-	-	-
6. Puskesmas Perawatan	-	23	-	-	-	23
7. Puskesmas Non Perawatan	-	2	-	-	-	2
8. Puskesmas Keliling	-	42	-	-	-	42
9. Puskesmas Pembantu	-	93	-	-	-	93
10. Rumah Bersalin	-	-	-	3	-	3
11. Balai Pengobatan/Klinik	-	-	-	3	-	3
12. Praktik Dokter Bersama	-	-	-	-	-	-
13. Praktik Dokter Perorangan	-	39	1	12	-	52
14. Praktik Pengobatan Tradisional	-	-	-	20	-	20
15. Poskesdes	-	57	-	-	-	57
16. Posyandu	-	713	-	-	-	713
17. Apotek	-	-	-	37	1	38
18. Toko Obat	-	-	-	19	-	19
19. GFK	-	1	-	-	-	1
20. Industri Obat Tradisional	-	-	-	-	-	-
21. Industri Kecil Obat Tradisional	-	-	-	-	-	-
22. Laboratorium Kesehatan	1	-	-	-	-	1

Sumber: Dinas Kesehatan Kabupaten Sumbawa

Source: Public Health Office of Sumbawa Regency

*) Data 2017 tidak tersedia

Tabel 4.2.3 Jumlah Tenaga Kesehatan (PNS/CPNS) yang Bekerjadi Unit Kesehatan Menurut Pendidikan, 2016*
Number of Medical Workers who Worked in Medical Unit According to Education Attainment, 2016*

Pendidikan		Dinas Kesehatan	Pus-kesmas	Polindes
(1)		(2)	(3)	(4)
Pendidikan Kesehatan				
1.	Kes. Doktor (S3)	-	-	-
2.	Kes. Magister (S2)	9	2	-
3.	Dokter	1	38	-
4.	Dokter Gigi	-	13	-
5.	Sarjana Farmasi/Apoteker	-	-	-
6.	Sarjana Keperawatan	-	7	-
7.	SKM	13	21	-
8.	D-IV Kebidanan	-	10	-
9.	D-IV Gigi	-	1	-
10.	D-III Perawat	1	191	-
11.	D-III Bidan	1	46	60
12.	D-III Gigi	-	6	-
13.	D-III Kesling	2	19	-
14.	D-III Gizi	-	20	-
15.	D-III Analis Kesehatan	-	9	-
16.	D-III Farmasi	-	3	-
17.	D-III Penyuluh Kesehatan	1	2	-
18.	P2B	-	57	-
19.	SPK/SPR/SPKU/SPK AB	-	56	-
20.	SPRG	-	5	-
21.	SPPH	1	6	-
22.	SPAG	1	6	-
23.	SMAK	-	7	-
24.	SMF	1	9	-
25.	SPPM/PPPU	3	1	-
26.	PEKKES	2	31	-
Pendidikan Non Kesehatan				
27.	-	-	-	-
28.	Magister (S2)	-	-	-
29.	Sarjana (S-1)	9	13	-
30.	D-3	3	1	-
31.	D-1	1	1	-
32.	SLTA	19	23	-
33.	SLTP	1	5	-
34.	SD	-	7	-
Jumlah/Total		72	616	60

Sumber: Dinas Kesehatan Kabupaten Sumbawa

Source: Public Health Office of Sumbawa Regency

*) Data 2017 tidak tersedia

Tabel 4.2.4 Jumlah 10 Kasus Penyakit Terbanyak di Kabupaten Sumbawa, 2016*
Table
Number of Cases of the 10 Most Diseases in Sumbawa Regency, 2016*

No.	Jenis Penyakit	Jumlah Penderita
(1)	(2)	(3)
1.	Infeksi Akut Lain pada Saluran Pernapasan Bagian Atas	25 992
2.	Penyakit pada sistem otot dan jaringan pengikat (Penyakit tulang, radang sendi termasuk reumatik)	13 493
3.	Penyakit lain pada saluran pernapasan bagian atas	11 131
4.	Diare (termasuk tersangka kolera)	10 420
5.	Penyakit tekanan darah tinggi	9 161
6.	Penyakit kulit alergi	8 958
7.	Penyakit kulit infeksi	6 577
8.	Kecelakaan dan Ruda Paksa	6 002
9.	Penyakit pulpa dan jaringan periapikal	3 598
10.	Asma	25 45
Jumlah/Total		97877

Sumber: Dinas Kesehatan Kabupaten Sumbawa

Source: Public Health Office of Sumbawa Regency

*) Data 2017 tidak tersedia

Tabel 4.2.5 Jumlah Bayi Lahir, Bayi Berat Badan Lahir Rendah (BBLR) BBLR Dirujuk, Bergizi Buruk di Kabupaten Sumbawa, 2012-2016*
Number of Medical Workers who Worked in Medical Unit According to Education Attainment, 2012-2016*

No.	Tahun	Bayi Lahir <i>Birth</i>	BBLR / LBW		Gizi Buruk <i>/Malnutrition</i>
			Jumlah/Total	Dirujuk/Treated	
(1)	(2)	(3)	(4)	(5)	(6)
1	2012	10 112	454	21	91
2	2013	9 823	451	27	81
3	2014	9 130	309	32	39
4	2015	10 015	290	34	28
5	2016	8 995	470	47	27

Sumber: Dinas Kesehatan Kabupaten Sumbawa
 Source: Public Health Office of Sumbawa Regency

*) Data 2017 tidak tersedia

Tabel 4.2.6 Jumlah Ibu Hamil, Melakukan Kunjungan K1, Melakukan Kunjungan K4, Kurang Energi Kronik (KEK), dan Mendapat Tablet Zat Besi (Fe) di Kabupaten Sumbawa, 2012-2016*
Number of Pregnant Women, K1 Visit, K4 Visit, Chronic Energy Deficiency (CED), and Got Tablet Iron (Fe) in Sumbawa, 2012-2016*

No.	Tahun Year	Jumlah Ibu Hamil <i>Pregnant Women</i>	Melakukan Kunjungan K1 <i>One Visit</i>	Melakukan Kunjungan K4 <i>Four Visit</i>	Kurang Energi Kronis (KEK) <i>Chronic Energy Deficiency (CED)</i>	Mendapat Zat Besi (Fe) <i>Receiving Iron Supplement</i>
(1)	(2)	(3)	(4)	(5)	(6)	(7)
1	2012	11 155	10 922	10 606	1 451	9 402
2	2013	11 314	11 303	10 657	1 622	9 597
3	2014	11 469	11 463	10 899	1 422	10 347
4	2015	11 631	11 619	11 078	1 280	9 891
5	2016	10 552	10 660	9 642	1 275	9 621

Sumber: Dinas Kesehatan Kabupaten Sumbawa

Source: Public Health Office of Sumbawa Regency

*) Data 2017 tidak tersedia

Tabel 4.2.7 Jumlah Kasus HIV/AIDS, IMS, DBS, Diare, TB, Malaria di Kabupaten Sumbawa 2016*
*Number of Cases of HIV / AIDS, IMS, DBS, Diarrhea, TB, Malaria in Sumbawa Regency, 2017**

	Kecamatan	HIV/AIDS	IMS	DBD
	(1)	(2)	(3)	(4)
1.	Lunyuk	-	-	2
2.	Orong Telu	-	-	1
3.	Alas	2	4	-
4.	Alas Barat	-	-	-
5.	Buer	-	-	-
6.	Utan	1	-	3
7.	Rhee	-	-	-
8.	Batulanteh	-	-	-
9.	Sumbawa	4	-	31
10.	Labuhan Badas	-	-	20
11.	Unter Iwes	1	-	9
12.	Moyohilir	-	-	10
13.	Moyo Utara	3	-	4
14.	Moyohulu	1	-	-
15.	Ropang	1	-	1
16.	Lenangguar	3	7	3
17.	Lantung	-	-	30
18.	Lape	-	-	7
19.	Lopok	-	-	6
20.	Plampang	-	-	1
21.	Labangka	-	-	2
22.	Maronge	-	-	2
23.	Empang	-	-	-
24.	Tarano	1	-	-
	Jumlah/Total	17	11	132

Lanjutan Tabel/*Continued Table 4.2.7.*

Kecamatan		Diare	TB	Malaria
(1)		(6)	(7)	(8)
1.	Lunyuk	837	17	-
2.	Orong Telu	279	-	-
3.	Alas	677	38	5
4.	Alas Barat	452	4	-
5.	Buer	278	13	-
6.	Utan	432	24	-
7.	Rhee	273	3	1
8.	Batulanteh	375	2	-
9.	Sumbawa	2 066	76	11
10.	Labuhan Badas	1 028	13	18
11.	Unter Iwes	683	24	10
12.	Moyohilir	500	35	109
13.	Moyo Utara	618	8	8
14.	Moyohulu	1 042	6	-
15.	Ropang	852	-	3
16.	Lenangguar	209	11	4
17.	Lantung	211	-	2
18.	Lape	989	20	-
19.	Lopok	623	12	-
20.	Plampang	1 122	6	-
21.	Labangka	256	6	4
22.	Maronge	376	12	-
23.	Empang	735	25	13
24.	Tarano	684	7	6
Jumlah/Total		15 597	362	234

Sumber: Dinas Kesehatan Kabupaten Sumbawa

Source: *Public Health Office of Sumbawa Regency*

*) Data 2017 tidak tersedia

Tabel 4.2.8 Banyaknya Kunjungan Rawat Jalan Pada Poliklinik RSUD Sumbawa Besar Dirinci per Bulan, 2017
Number of Polyclinic Visitor in Sumbawa Hospital per Month, 2017

	Bulan	Kunjungan Penyakit		
		Umum / THT	Dalam	Anak
	(1)	(2)	(3)	(4)
1.	Januari	355	801	334
2.	Februari	385	693	198
3.	Maret	423	833	209
4.	April	281	887	199
5.	Mei	289	818	186
6.	Juni	201	525	117
7.	Juli	329	830	167
8.	Agustus	366	784	190
9.	September	322	755	170
10.	Oktober	392	971	162
11.	November	381	901	174
12.	Desember	322	794	183
Jumlah/Total		4 046	9 592	2 289
	2016	4 350	8 109	2 077
	2015	2 794	11 953	1 795
	2014	1 684	11 901	1 574
	2013	1 971	9 676	1 766

Lanjutan Tabel / *Continued Table 4.2.8.*

	Bulan	Kunjungan Penyakit		
		Bedah	Mata	Gigi/Mulut
	(1)	(2)	(3)	(4)
1.	Januari	593	288	197
2.	Februari	520	246	126
3.	Maret	635	358	159
4.	April	551	364	171
5.	Mei	564	293	185
6.	Juni	366	275	98
7.	Juli	606	474	178
8.	Agustus	666	404	233
9.	September	526	331	194
10.	Oktober	671	384	233
11.	November	600	321	200
12.	Desember	522	299	153
	Jumlah/Total	6 820	4 037	2 127
	2016	7 713	4 372	2 766
	2015	7 532	3 447	2 960
	2014	5 175	2 379	2 134
	2013	3 548	2 079	1 904

Lanjutan Tabel / *Continued Table 4.2.8.*

Bulan	Kunjungan Penyakit		
	Obsgyn	Orthopedi	Fisioterapi
(1)	(2)	(3)	(4)
1. Januari	445	304	412
2. Februari	391	268	297
3. Maret	473	345	341
4. April	467	327	378
5. Mei	483	316	403
6. Juni	299	187	258
7. Juli	432	339	403
8. Agustus	276	364	468
9. September	352	327	348
10. Oktober	442	367	541
11. November	400	381	553
12. Desember	365	356	488
Jumlah/Total	4 825	3 881	4 890
2016	5 865		4 452
2015	7 852		6 126
2014	6 460		4 573
2013	4 998		6 392

Sumber: Rumah Sakit Umum Daerah Sumbawa Besar
 Source: *Regional Public Hospital of Sumbawa Regency*

Lanjutan Tabel / *Continued Table 4.2.8.*

	Bulan	Kunjungan Penyakit	
		Jantung	Psikiatri
		(2)	(3)
1.	Januari	0	149
2.	Februari	0	141
3.	Maret	65	164
4.	April	88	159
5.	Mei	125	175
6.	Juni	92	126
7.	Juli	152	152
8.	Agustus	133	164
9.	September	131	123
10.	Oktober	135	147
11.	November	150	164
12.	Desember	168	135
Jumlah/Total		1 239	1 799
	2016	-	-
	2015	-	-
	2014	-	-
	2013	-	-

Sumber: Rumah Sakit Umum Daerah Sumbawa Besar
 Source: *Regional Public Hospital of Sumbawa Regency*

Tabel 4.2.9 Jumlah Penderita Rawat Jalan di RSUD Sumbawa Dirinci Menurut Jenis Kunjungan, 2017
Number of Outpatient Care at Sumbawa Besar Hospital, 2017

Poliklinik		Kunjungan Baru	Kunjungan Ulang	Jumlah
(1)		(2)	(3)	(4)
1.	Umum/THT	1 719	2 327	4 046
2.	B e d a h	939	5 881	6 820
3.	Anak	776	1 513	2 289
4.	Kandungan	2 213	2 612	4 825
5.	M a t a	2 778	1 259	4 037
6.	Gigi dan Mulut	955	1 172	2 127
7.	Instalasi Gawat Darurat	8 610	6 695	15 305
8.	Rehab Medik / Fisioterapi	1 378	3 512	4 890
9.	Dalam	2 336	7 256	9 592
10.	Psikologi	114	1 685	1 799
11.	Orthopedi	1 203	2 678	3 881
12.	Jantung	147	1 092	1 239
Jumlah/Total		23 168	37 682	60 850
2016		26 353	32 868	59 221
2015		30 320	34 266	64 508
2014		27 997	19 731	47 728
2013		27 250	16 283	43 533

Sumber: Rumah Sakit Umum Daerah Sumbawa Besar
 Source: Regional Public Hospital of Sumbawa Regency

Tabel 4.2.10 Banyaknya Kegiatan Perawatan di RSUD Sumbawa Besar Dirinci per Bulan, 2017
Number of Health Activity in Sumbawa Besar Hospital per Month, 2017

	Bulan	Rawat Jalan	Rawat Inap	
			Pasien Rawat	Hari Perawatan
	(1)	(2)	(3)	(4)
1.	Januari	3 878	1 066	4 833
2.	Februari	3 265	963	4 495
3.	Maret	4 005	1 048	4 666
4.	April	3 872	1 040	4 810
5.	Mei	3 837	1 058	4 631
6.	Juni	2 544	991	3 962
7.	Juli	4 062	1 059	4 570
8.	Agustus	4 048	997	4 306
9.	September	3 579	1 021	4 205
10.	Oktober	4 445	1 124	4 805
11.	November	4 225	946	4 059
12.	Desember	3 785	973	4 223
	Jumlah/Total	45 545	12 286	53 565
	2016	43 187	11 930	48 827
	2015	46 537	12 781	51 078
	2014	34 230	13 945	50 056
	2013	35 624	15 328	40 272

Lanjutan Tabel / *Continued Table 4.2.10.*

	Bulan	Pasien Keluar		
		Hidup	Mati	Total
		(1)	(3)	(4)
1.	Januari	920	35	955
2.	Februari	852	39	891
3.	Maret	891	47	938
4.	April	932	43	975
5.	Mei	931	37	968
6.	Juni	861	35	896
7.	Juli	914	46	960
8.	Agustus	869	38	907
9.	September	880	32	912
10.	Oktober	986	44	1 030
11.	November	833	34	867
12.	Desember	839	32	871
Jumlah/Total		10 708	462	11 170
	2016	10 569	401	10 970
	2015	11 471	466	11 937
	2014	12 798	483	61 456
	2013	13 567	452	64 971

Sumber: Rumah Sakit Umum Daerah Sumbawa Besar
 Source: *Regional Public Hospital of Sumbawa Regency*

Tabel 4.2.11 Banyaknya Kegiatan Kebidanan di RSUD Sumbawa Dirinci per Bulan, 2017
Table *Number of Obstetrics Activity in Sumbawa Hospital per Month, 2017*

	Bulan	Bersalin	Lahir Hidup	Lahir Mati	Keguguran
	(1)	(2)	(3)	(4)	(5)
1.	Januari	136	132	4	32
2.	Pebruari	137	135	2	28
3.	Maret	160	157	3	26
4.	April	252	247	5	32
5.	Mei	201	197	4	35
6.	Juni	154	150	4	31
7.	Juli	149	149	2	38
8.	Agustus	132	128	4	33
9.	September	152	143	9	40
10.	Oktober	170	164	6	54
11.	November	147	144	3	47
12.	Desember	138	132	6	38
	Jumlah/Total	1 928	1 878	52	434
	2016	1 879	1 819	60	370
	2015	2 105	2 028	77	445
	2014	2 062	1 993	69	525
	2013	1 440	1 440	-	-

Sumber: Rumah Sakit Umum Daerah Sumbawa Besar
 Source: Regional Public Hospital of Sumbawa Regency

Tabel 4.2.12 Banyaknya Kegiatan Imunisasi pada RSUD Sumbawa Besar Dirinci per Bulan, 2017
Number of Immunization Activity in Sumbawa Hospital per Month, 2017

	Bulan	BCG	DPT	Polio	Campak	TPT / HB
	(1)	(2)	(3)	(4)	(5)	(6)
1.	Januari	3	2	5	0	124
2.	Februari	3	3	6	0	118
3.	Maret	0	3	3	1	135
4.	April	1	0	1	2	179
5.	Mei	2	0	2	1	304
6.	Juni	1	1	2	2	129
7.	Juli	0	1	1	0	140
8.	Agustus	4	3	8	2	120
9.	September	5	5	10	1	142
10.	Oktober	3	2	5	0	141
11.	November	3	4	5	3	149
12.	Desember	0	1	1	0	132
	Jumlah/Total	25	25	49	12	1 813
	2016	13	39	50	9	1 709
	2015	26	51	77	24	1 780
	2014	73	91	174	45	1 262
	2013	18	36	51	16	82

Sumber: Rumah Sakit Umum Daerah Sumbawa Besar
 Source: Regional Public Hospital of Sumbawa Regency

Tabel 4.2.13 Banyaknya Kegiatan Laboratorium Pada RSUD SumbawaDirinci per Bulan, 2017

Table *Number of Laboratorium Activity in Sumbawa Hospital by Month, 2017*

	Bulan	Hematologi	Kimia Klinik	Tinja	Glukosa
	(1)	(2)	(3)	(4)	(5)
1.	Januari	3 054	4 987	23	800
2.	Februari	2 241	4 311	18	664
3.	Maret	2 536	4 107	12	711
4.	April	2 512	4 363	22	774
5.	Mei	2 222	3 948	16	724
6.	Juni	1 847	3 733	0	575
7.	Juli	2 512	4 363	22	774
8.	Agustus	1 811	4 024	42	704
9.	September	1 961	4 473	0	564
10.	Oktober	2 095	5 236	39	758
11.	November	1 802	4 439	24	679
12.	Desember	1 918	4 175	27	598
	Jumlah/Total	26 511	52 159	244	8 325
	2016	32 572	51 857	77	9 232
	2015	39 981	46 244	-	10 838
	2014	36 938	37 550	-	12 635
	2013	43 318	54 057	-	13 239

Lanjutan Tabel / *Continued Table 4.2.13.*

	Bulan	Imunoserologi	Imunologi	Urine	Mikrobiologi & Parasitologi
	(1)	(6)	(7)	(8)	(9)
1.	Januari	857	66	727	501
2.	Februari	702	60	613	301
3.	Maret	624	102	1 814	373
4.	April	708	54	938	315
5.	Mei	623	66	793	287
6.	Juni	555	48	539	209
7.	Juli	708	54	938	315
8.	Agustus	531	96	406	77
9.	September	556	93	591	225
10.	Oktober	665	96	618	243
11.	November	524	102	618	309
12.	Desember	594	96	2 007	349
	Jumlah/Total	7 647	933	10 800	3 504
	2016	7 414	728	9 068	2 859
	2015	7 263	232	9 248	4 680
	2014	4 507	-	6 321	3 946
	2013	5 455	-	8 195	5 091

Lanjutan Tabel / *Continued Table 4.2.13.*

	Bulan	Golongan Darah	Faal Hemostasis	Lain-lain
	(1)	(10)	(11)	(12)
1.	Januari	215	366	47
2.	Februari	190	284	42
3.	Maret	233	353	38
4.	April	417	262	38
5.	Mei	307	323	40
6.	Juni	234	344	17
7.	Juli	417	262	38
8.	Agustus	230	593	31
9.	September	204	417	25
10.	Oktober	259	629	34
11.	November	220	527	32
12.	Desember	219	460	34
	Jumlah/Total	3 145	4 820	416
	2016	3 805	2 706	290
	2015	3 484	-	3 634
	2014	3 858	-	1 208
	2013	3 342	-	-

Sumber: Rumah Sakit Umum Daerah Sumbawa Besar
 Source: *Regional Public Hospital of Sumbawa Regency*

Tabel 4.2.14 Kunjungan Resep Menurut Status Pembayaran di Kabupaten Sumbawa, 2016*
Visitor in Sumbawa Hospital by Payment Statued, 2016*

Puskesmas/Kecamatan		Bayar (Orang)	Persen- tase	ASKES (Orang)	Persen- tase
(1)		(2)	(3)	(4)	(5)
1.	Lunyuk	6 774	65	3 374	32
2.	Orong Telu	-	-	-	-
3.	Alas	17 505	58	9 032	30
4.	Alas Barat	6 431	53	5 769	47
5.	Buer	7 126	60	4 374	37
6.	Utan	8 277	48	4 904	29
7.	Rhee	878	54	62	4
8.	Batulanteh	4 406	59	2 653	36
9.	Sumbawa	1 995	47	14 942	35
10.	Labuhan Badas	15 150	48	14 912	47
11.	Unter Iwes	14 892	46	16 132	50
12.	Moyohilir	9 671	55	7 049	40
13.	Moyo Utara	7 051	51	1 320	9
14.	Moyohulu	11 542	57	7 273	36
15.	Ropang	2 499	43	2 745	47
16.	Lenangguar	3 600	45	4 186	53
17.	Lantung	723	48	230	15
18.	Lape	5 685	74	1 192	15
19.	Lopok	6 014	55	2 867	26
20.	Plampang	9 994	55	6 910	38
21.	Labangka	5 479	69	2 353	30
22.	Maronge	4 094	51	3 216	40
23.	Empang	12 958	52	11 875	47
24.	Tarano	5 264	59	3 410	38
Jumlah/Total		196 711	52,19	144 747	38,40

Lanjutan Tabel / *Continued Table 4.2.14.*

Puskesmas/Kecamatan		NKS	Persen- tase	KS	Persen- tase
(1)	(6)	(7)	(8)	(9)	
1.	Lunyuk	278	2,67	-	-
2.	Orong Telu	-	-	-	-
3.	Alas	3 718	12,29	-	-
4.	Alas Barat	1	0,01	-	-
5.	Buer	418	3,51	-	-
6.	Utan	3 921	22,93	-	-
7.	Rhee	127	7,83	554	34,18
8.	Batulanteh	374	5,03	-	-
9.	Sumbawa	1 399	3,27	6 552	15,29
10.	Labuhan Badas	1 122	3,57	241	0,68
11.	Unter Iwes	1 241	3,85	-	-
12.	Moyohilir	1 016	5,73	-	-
13.	Moyo Utara	4 734	34,01	814	5,85
14.	Moyohulu	1 282	6,38	-	-
15.	Ropang	552	9,52	-	-
16.	Lenangguar	139	1,75	-	-
17.	Lantung	147	9,81	398	26,57
18.	Lape	817	10,62	-	-
19.	Lopok	276	2,55	1 685	15,54
20.	Plampang	1 409	7,69	-	-
21.	Labangka	105	1,32	-	-
22.	Maronge	742	9,22	-	-
23.	Empang	307	1,22	-	-
24.	Tarano	221	2,48	-	-
Jumlah/Total		24 831	0,66	10 632	2,82

Lanjutan Tabel / *Continued Table 4.2.14.*

Puskesmas/Kecamatan		Jumlah (Orang)	Persentase
(1)		(10)	(11)
1.	Lunyuk	10 426	100
2.	Orong Telu	-	100
3.	Alas	30 255	100
4.	Alas Barat	12 201	100
5.	Buer	11 918	100
6.	Utan	17 102	100
7.	Rhee	1 621	100
8.	Batulanteh	7 433	100
9.	Sumbawa	42 847	100
10.	Labuhan Badas	31 398	100
11.	Unter Iwes	32 265	100
12.	Moyohilir	17 736	100
13.	Moyo Utara	13 919	100
14.	Moyohulu	20 097	100
15.	Ropang	5 796	100
16.	Lenangguar	7 925	100
17.	Lantung	1 498	100
18.	Lape	7 694	100
19.	Lopok	10 842	100
20.	Plampang	18 313	100
21.	Labangka	7 937	100
22.	Maronge	8 052	100
23.	Empang	25 140	100
24.	Tarano	8 895	100
Jumlah/Total		376 921	100

Sumber: UPT Instalasi Farmasi Kabupaten Sumbawa

Source: *Integrated Services Unit of Pharmacy Installation of Sumbawa Regency*

*) Data 2017 tidak tersedia

Tabel 4.2.15 Obat-obatan yang Banyak Digunakan di Puskesmas di Kabupaten Sumbawa, 2016*
The Use of Medicine in Sumbawa Regency Health Center, 2016*

Nama Obat	Satuan	Rata-rata Pemakaian per Bulan
(1)	(2)	(3)
I. TABLET / KAPSUL		
1. Albendazol 400 mg	Tablet	17 220
2. Alupurinol 100 mg	Tablet	15 000
3. Ambroxol 30 mg	Tablet	7 967
4. Aminofilin 200 mg	Tablet	1 400
5. Amitriptilin HCL Tablet Salut 25 mg	Tablet	967
6. Amoksisilin 500 mg	Kapsul	118 667
7. Amoksisilin 250 mg	Kapsul	31 067
8. Antasida Doen Kombinasi	Tablet	60 967
9. Antimigrain Doen Kombinasi	Tablet	3 000
10. Artesdiaquin	Tablet	505
11. Asam Askorbat (Vit. C) 50 mg	Tablet	41 500
12. Asam Mefenammat 500 mg	Tablet	21 750
13. Asetosal 500 mg	Kapsul	67
14. Asiklovir 400 mg	Kapsul	120
15. Atropin sulfat 0.5 mg	Tablet	126
16. Captoprol 12,5 mg	Tablet	6 517
17. Captoprol 25 mg	Tablet	22 908
18. Cimetidin 200 mg	Tablet	1 267
19. Deksametason 0.5 mg	Tablet	87 800
20. Dekstrometorfan 15 mg	Tablet	-
21. Diazepam 2 mg	Tablet	3 000
22. Diazepam 5 mg	Kapsul	2 500
23. Digoksin 0.25 mg	Tablet	1 000
24. Dimenhidrinat 50 mg	Tablet	4 383

Lanjutan Tabel / *Continued Table* 4.2.15.

Nama Obat	Satuan	Rata-rata Pemakaian per Bulan
(1)	(2)	(3)
I. TABLET / KAPSUL		
25. Domperidone 10 mg	Tablet	10 050
26. Doxyciclin Kapsul 100 mg	Kapsul	967
27. Efedrin HCL 25 mg	Tablet	-
28. Ekstrak Belladon 10 mg	Tablet	1 500
29. Famotidin 20 mg	Tablet	-
30. Fenitoin Natrium 30 mg	Kapsul	-
31. Fenobarbital 30 mg	Tablet	1 933
32. Fitomenadion (Vit. K1) 10 mg	Tablet	1 687
33. Furosemide 40 mg	Tablet	2 167
34. Glibenklamid 5 mg	Tablet	9 283
35. Gliseril Guayakolat 100 mg	Tablet	8 000
36. Griseofulvin 125 mikronized	Tablet	4 133
37. Haloperidol 0.5 mg	Tablet	1 733
38. Haloperidol 1.5 mg	Tablet	1 500
39. Hidroklortiazid (HCT) 25 mg	Tablet	1 150
40. Hyoscine-N-Butil Bromide 10 mg	Tablet	1 467
41. Ibuprofen 200 mg	Tablet	14 783
42. Ibuprofen 400 mg	Tablet	54 767
43. Iodial Lunak	Kapsul	-
44. Isosorbid Dinitrat Sublingual 5 mg	Tablet	733
45. Kalsium Laktat (Kalk) 500 mg	Tablet	18 333
46. Karbamazepin 200 mg	Tablet	1 933
47. Ketokonazol 200 mg	Tablet	2 458
48. Kloramfenikol 250 mg	Kapsul	-

Lanjutan Tabel / *Continued Table 4.2.15.*

Nama Obat	Satuan	Rata-rata Pemakaian per Bulan
(1)	(2)	(3)
I. TABLET / KAPSUL		
49. Klorfeniramin Maleat (CTM) 4 mg	Tablet	12 500
50. Klorokuin Fosfat 150 mg	Tablet	-
51. Klorpromazin HCL Salut 100 mg	Tablet	617
52. Kodein HCL 10 mg	Tablet	1 265
53. Kombinasi Pirimetamin + Sulfadoxin	Kapsul	567
54. Kontrimoksazol Dewasa 480 mg	Kapsul	12 617
55. Kontrimoksazol Pediatrik 120 mg	Tablet	-
56. Kuinin Sulfat 200 mg	Tablet	800
57. Mebendazol 100 mg	Tablet	-
58. Metilergometrin Maleat 0.125 mg	Tablet	1 950
59. Metronidazol 250 mg	Tablet	2 383
60. Natrium Diklofenak 25 mg	Tablet	-
61. Nifedipin 10 mg	Tablet	5 033
62. Nistatin 100.000 IU/G Vaginal	Tablet	201
63. Nistatin 500.000 IU/G Salut	Tablet	385
64. Obat Anti Tuberkolosis K-1 FDC	Tablet	84
65. Obat Anti Tuberkolosis K-2 FDC	Tablet	4
66. Obat Anti Tuberkolosis K-Anak	Tablet	5
67. Papaverin	Tablet	500
68. Parasetamol 100 mg	Tablet	-
69. Parasetamol 500 mg	Tablet	17 500
70. Pirantel Pamoat 365 mg/125 mg	Kapsul	567
71. Piridoksin HCL 10 mg	Tablet	9 650
72. Piroksikam 10 mg	Tablet	9 683

Lanjutan Tabel /Continued Table 4.2.15.

Nama Obat	Satuan	Rata-rata Pemakaian per Bulan
(1)	(2)	(3)
I. TABLET / KAPSUL		
73. Piroksikam 20 mg	Tablet	12 483
74. Prednison 5 mg	Tablet	25 000
75. Primakuin 15 mg	Tablet	1 633
76. Propanolol HCL 40 mg	Tablet	317
77. Propiltiourasil 100 mg	Kapsul	2 983
78. RDT	Kapsul	816
79. Reserpin 0.25 mg	Tablet	-
80. Retinol (Vit. A) 100.000 IU	Kapsul	2 125
81. Retinol (Vit. A) 200.000 IU	Kapsul	16 810
82. Salbutamol 2 mg	Tablet	7 350
83. Tambah Darah Kombinasi	Tablet	250 000
84. Tetrasiklin HCL 250 mg	Kapsul	-
85. Tetrasiklin HCL 500 mg	Kapsul	3 233
86. Thiamphenikol 500 mg	Kapsul	2 500
87. Tiamin HCL (Vit. B1) 50 mg	Tablet	25 000
88. Triheksifenidil Hidroklorida	Tablet	5 275
89. Vitamin B Kompleks	Tablet	96 102
90. Zink	Tablet	13 917
91. Omeprazole 20 mg	Kapsul	6 000
92. Obat Anti Tuberkolosis K-3	Tablet	-
93. Obat Anti Tuberkolosis Sisipan	Tablet	-
94. Obat Kusta MB Dewasa	Paket	-
95. Ranitidin 150 mg	Tablet	2 500
96. Siprofloksasin 500 mg	Tablet	12 500

Lanjutan Tabel /Continued Table 4.2.15.

Nama Obat	Satuan	Rata-rata Pemakaian per Bulan
(1)	(2)	(3)
II. SIRUP		
1. Ambroxol Syrup 15 mg/5 ml	Botol	181
2. Ampisilin 125 mg / 5 ml	Botol	39
3. Amoksisilin 125 mg / 5 ml	Botol	2 500
4. Dekstropmetorfan 10 mg/5 ml	Botol	-
5. Garam Oralit 200 ml air	Sachet	10 300
6. Kotrimoksazol Susp. 60 ml	Botol	1 292
7. Mineral Mix	Sachet	553
8. Multivitamin Syrup	Botol	-
9. Obat Batuk Hitam (OBH) 100 ml	Botol	-
10. Parasetamol 120 mg / 5 ml	Botol	8 848
III. OBAT LUAR		
1. Anti Bakteri Salep Kombinasi	Pot	-
2. Anti Fungi Doen Kombinasi	Pot	519
3. Antihemoroid Doen Kombinasi	Suppositoria	157
4. Aquadest Steril	Botol	160
5. Asam Sulfosalisilat 20 %	Botol	-
6. Asiklovir Cream	Tube	-
7. Betametason Krim 0,1% 5 gr	Tube	238
8. Etakridin Larutan 0,1%	Botol	925
9. Etanol 70%	Botol	-
10. Etil Klorida Semprot	Botol	54
11. Fenol Gliserol Tetes Telinga10%	Botol	-
12. Gameksan Emulsi	Botol	-

Lanjutan Tabel /Continued Table 4.2.15.

Nama Obat	Satuan	Rata-rata Pemakaian per Bulan
(1)	(2)	(3)
III. OBAT LUAR		
13. Gentian Violet Larutan 1%	Botol	100
14. Gliserin	Botol	25
15. HB Sahli	Set	7
16. Hidrokortison Krim 2.5 %	Tube	1 110
17. Iodine Test	Botol	-
18. Kalium Pemangas Serbuk	Pot	-
19. Kloramfenikol 0.5% Tetes Mata	Botol	250
20. Kloramfenikol 1% Salep Mata	Tube	900
21. Kloramfenikol 3% Tetes Telinga	Botol	300
22. Larutan Edta	Botol	5
23. Larutan Eosin 2%	Botol	1
24. Larutan Etanol 70 % 1000 ml	Botol	-
25. Larutan Giemsa Stain	Botol	1
26. Larutan Karbol Fuksin	Botol	-
27. Larutan Turk	Botol	1
28. Lisol	Botol	-
29. Metanol	Botol	-
30. Meylon	Tube	29
31. Miconazole Cream	Tube	536
32. Multi Stik 3 Parameter	Buah	54
33. Oksitetrasiklin HCL 1% Salep Mata	Tube	625
34. Oksitetrasiklin HCL 3% Salep Kulit	Tube	-
35. Pilocarpin HCL/Nitrat Tetes Mata 2%	Botol	-
36. Polikresulen (Albotil)	Botol	-

Lanjutan Tabel /Continued Table 4.2.15.

Nama Obat	Satuan	Rata-rata Pemakaian per Bulan
(1)	(2)	(3)
III. OBAT LUAR		
37. Salep 2-4 Kombinasi	Pot	500
38. Salisil Bedak 2%	Kotak	941
39. Salisil Spritus 10%	Botol	-
40. Sulfasetamid Natrium Tetes Mata 15%	Botol	-
41. Tetrakain HCL Tetes Mata	Botol	-
42. Yodium Povidon Larutan 10% 30 ml	Botol	70
43. Yodium Povidon Larutan 10% 300 ml	Botol	70
44. Perhidrol / H2O2	Botol	-
45. RDT	Paket	816
46. Reagen Golongan Darah	Set	12
47. Reagen Widal Test	Set	15
48. Savelon	Botol	-
IV. INJEKSI		
1. Aminofilin 24 mg/ml	Ampul	-
2. Antalgin 250 mg/ml	Ampul	49
3. Aqua Pro Injeksi Steril 20 ml	Vial	-
4. Atropin Sulfat Inj. 0,25 mg/ml - 1 ml	Ampul	522
5. Benzatin Benzil Pen 1,2 jt IU/VL	Vial	126
6. Benzatin Benzil Pen 2,4 jt IU/VL	Vial	-
7. Calcii Gluconas Inj.	Ampul	-
8. Deksametason 5 mg/ml	Ampul	81
9. Diazepam 5 mg/ml	Ampul	3145
10. Difenhidramin HCL Inj. 10 mg/-1ml	Ampul	3145

Lanjutan Tabel /Continued Table 4.2.15.

Nama Obat	Satuan	Rata-rata Pemakaian per Bulan
(1)	(2)	(3)
IV. INJEKSI		
11. Epinefrin HCl Inj.0,1% - 1 ml	Ampul	197
12. Fenobarbital Inj. 50 mg/ml - 2 ml	Ampul	-
13. Fitomenadion (VIT. K) 10 mg/ml	Ampul	1 687
14. Kuinin DiHCL 25 %	Ampul	14
15. Lidokain Komp. Inj. 2% - 2 ml	Ampul	1 373
16. Magnesium Sulfat Inj.(IV) 20% - 25 ml	Ampul	88
17. Magnesium Sulfat Inj.(IV) 40% - 25 ml	Ampul	88
18. Metilergometrin 0,2 mg/ml	Ampul	288
19. Oksitetrasiklin Inj. 50 mg/ml - 1 ml	Vial	-
20. Oksitoksin Inj.10 IU/ml - 1 ml	Ampul	1 212
21. Prokain Benzil Penisilin 3 jt IU	Vial	270
22. Ranidin Injeksi	Ampul	2 000
23. Serum Anti Bisa Ular Polivalen 5 ml	Vial	20
25. Sianokobalamin (Vit.B12) Inj.0,5 mg	Ampul	2 500
26. Tiamin HCL (Vit. B1) Inj. 100 mg/ml	Ampul	750
27. Tramadol Injeksi	Ampul	25
28. Ampisillin Inj. 1 gr	Ampul	39
29. Artesunate Inj.	Ampul	17
30. Asam Klorida	Ampul	10
V. ALAT KESEHATAN		
1. Alat Suntik Sekali Pakai 1 ml	Pcs	1 833
2. Alat Suntik Sekali Pakai 5 ml	Pcs	2 248
3. Alat Suntik Sekali Pakai 2,5 ml/3	Pcs	7 350

Lanjutan Tabel /Continued Table 4.2.15.

Nama Obat	Satuan	Rata-rata Pemakaian per Bulan
(1)	(2)	(3)
V. ALAT KESEHATAN		
4. Catgut/Benang Bedah 2/0 -3/0 PL	Pcs	604
5. I.V Catheter /Abocath No. 18	Pcs	648
6. I.V Catheter /Abocath No. 20	Pcs	1013
7. I.V Catheter /Abocath No. 22	Pcs	1129
8. I.V Catheter /Abocath No. 24	Pcs	714
9. Infusion Set Anak	Set	903
10. Infusion Set Dewasa	Set	2276
11. Jarum Kulit No. 9 s/d 14	Buah	-
12. Jarum Otot No. 9 s/d 14	Buah	-
13. Kipas Pembalut/Adsorben 250 gr	Rol	41
14. Kasa Kompres 40 x 40 Steril	Rol	204
15. Kasa Pembalut 2 m x 80 cm	Rol	102
16. Kasa Hidrofil 4 m x 15 cm	Rol	333
17. Kasa Hidrofil 4 m x 3 cm	Rol	-
18. Masker	Buah	1776
19. Plester 5 yard x 2 inch	Rol	367
20. Polycatheter FR.16	Pcs	57
21. Polycatheter FR.18	Pcs	66
22. Silk (Benang Bedah Sutra) No. 3/0	Pcs	436
23. Urine Bag Non steril	Set	162
24. Wing Needle No. 23	Pcs	47
25. Wing Needle No. 25	Pcs	47
26. Wing Needle No. 27	Pcs	46
27. Kasa 40 x 80	Rol	43

Lanjutan Tabel /Continued Table 4.2.15.

Nama Obat	Satuan	Rata-rata Pemakaian per Bulan
(1)	(2)	(3)
V. ALAT KESEHATAN		
28. Mess	Buah	155
29. Sarung Tangan No. 7	Set	932
30. Sarung Tangan No. 7,5	Set	689
31. Tes Kehamilan	Buah	630
VI. OBAT GIGI		
1. Air Raksa Dental Use	Botol	-
2. Devitalisasi Pasta (Non Arsen)	Botol	-
3. Glassionomer Cement (GC. IX)	Botol	-
4. Kalsium Hidroksida Pasta	Tube	-
5. Klorfenol Kamper Menthol (CHKM)	Botol	-
6. Mumifying Pasta	Sachet	4
7. Semen Seng Fosfat Serbuk dan Cairan	Botol	-
8. Silver Amalgam serbuk 65 -75%	Botol	-
9. Spon Gelatin Cubicle 1 x 1 x 1 cm	Botol	-
10. Temporary Stopping Fletcher Serbuk	Botol	-
11. Trikresol Formalin (TKF) Cairan	Botol	-
VII. INFUS		
1. Glukosa Larutan Infus 10% Steril	Botol	-
2. Glukosa Larutan Infus 40% Steril	Botol	-
3. Glukosa Larutan Infus 5% Steril	Botol	112
4. Natrium Klorida Larutan Infus 0,9%	Botol	17
5. Ringer Laktat Larutan Infus Steril	Botol	1 450

Sumber: UPT Instalasi Farmasi Kabupaten Sumbawa

Source: Integrated Services Unit of Pharmacy Installation of Sumbawa Regency

*) Data 2017 tidak tersedia

Tabel 4.2.16 Banyaknya Akseptor KB Baru di RSUD Sumbawa Dirinci per Bulan, 2017
The New Acceptor Family Planning in Sumbawa Hospital per Month, 2017

	Bulan	Jenis Alat Kontrasepsi			
		IUD	PIL	Kondom	MOW
	(1)	(2)	(3)	(4)	(5)
1.	Januari	23	-	-	6
2.	Februari	33	-	-	6
3.	Maret	24	-	-	17
4.	April	34	-	-	10
5.	Mei	34	-	-	9
6.	Juni	23	-	-	13
7.	Juli	38	-	-	12
8.	Agustus	24	-	-	6
9.	September	27	-	-	3
10.	Oktober	25	-	-	6
11.	November	32	-	-	1
12.	Desember	26	-	-	4
Jumlah/Total		343	-	-	93
	2016	442	-	-	116
	2015	535	2	-	30
	2014	552	15	6	87
	2013	973	149	14	314

Lanjutan Tabel / *Continued Table 4.2.16.*

	Bulan	Jenis Alat Kontrasepsi		Jumlah
		Suntikan	Implan	
	(1)	(6)	(7)	(8)
1.	Januari	-	-	29
2.	Februari	-	-	39
3.	Maret	-	-	41
4.	April	-	-	44
5.	Mei	-	-	43
6.	Juni	-	-	36
7.	Juli	-	-	50
8.	Agustus	-	-	30
9.	September	-	-	30
10.	Oktober	-	-	31
11.	November	-	-	33
12.	Desember	-	-	30
Jumlah/Total		-	-	436
2016		-	-	558
2015		34	-	601
2014		65	1	726
2013		555	301	2 366

Sumber: Rumah Sakit Umum Daerah Sumbawa Besar
 Source: *Regional Public Hospital of Sumbawa Regency*

Tabel 4.2.17 Hasil Pelayanan Peserta KB Baru Menurut Tempat Pelayanan Dirinci per Kecamatan di Kabupaten Sumbawa, 2016*
The New Acceptor of Family Planning in Sumbawa Regency by Subdistrict, 2016*

Kecamatan (1)	KLINIK KB		Dokter Praktek Swasta	
	Jumlah (2)	Persentase (3)	Jumlah (4)	Persentase (5)
1. Lunyuk	561	103,03	-	-
2. Orong Telu	231	-	-	-
3. Alas	1 101	93,94	-	-
4. Alas Barat	726	98,24	-	-
5. Buer	606	72,14	5	0,60
6. Utan	320	46,24	-	-
7. Rhee	351	100,00	-	-
8. Batulanteh	361	94,50	-	-
9. Sumbawa	2 466	90,46	6	0,22
10. Labuhan Badas	1 024	87,07	-	-
11. Unter Iwes	309	97,48	5	1,58
12. Moyohilir	569	98,61	-	-
13. Moyo Utara	402	100,00	-	-
14. Moyohulu	361	83,37	-	-
15. Ropang	154	100,00	-	-
16. Lenangguar	129	98,47	2	1,53
17. Lantung	105	100,00	-	-
18. Lape	831	89,94	-	-
19. Lopok	521	73,69	-	-
20. Plampang	1 145	98,88	-	-
21. Labangka	267	97,45	-	-
22. Maronge	445	94,08	-	-
23. Empang	179	64,62	-	-
24. Tarano	212	78,81	-	-
Jumlah/Total	13 376	88,65	18	0,12

Lanjutan Tabel /Continued Table 4.2.17.

Kecamatan	Bidan Praktek Swasta		Jumlah PB (2+4+6)
	Jumlah	Persentase	
(1)	(6)	(7)	(8)
1. Lunyuk	17	2,94	578
2. Orong Telu	-	-	231
3. Alas	71	6,06	1 172
4. Alas Barat	13	1,76	739
5. Buer	229	27,26	840
6. Utan	371	53,76	692
7. Rhee	-	-	351
8. Batulanteh	21	5,50	382
9. Sumbawa	254	9,32	2 726
10. Labuhan Badas	152	12,93	1 176
11. Unter Iwes	3	0,95	317
12. Moyohilir	8	1,39	577
13. Moyo Utara	-	-	402
14. Moyohulu	72	16,63	433
15. Ropang	-	-	154
16. Lenangguar	-	-	131
17. Lantung	-	-	105
18. Lape	93	10,06	924
19. Lopok	186	26,31	707
20. Plampang	13	1,12	1 158
21. Labangka	7	2,55	274
22. Maronge	28	5,92	473
23. Empang	98	35,38	277
24. Tarano	57	21,19	269
Jumlah/Total	1 694	11,23	15 088

Sumber: Dinas Pengendalian Penduduk Keluarga Berencana Pemberdayaan Perempuan dan Perlindungan Anak Kabupaten Sumbawa

Source: Population Control for Family Planning, Women Empowerment and Child Protection Office of Sumbawa Regency

Tabel 4.2.18 Jumlah Peserta KB Baru per Mix Kontrasepsi Menurut PPM per Kecamatan di Kabupaten Sumbawa , 2017
The New Acceptor of Family Planning per District in Sumbawa Regency, 2017

	Kecamatan	PPM	IUD	%	MOW	%
	(1)	(2)	(3)	(4)	(5)	(6)
1.	Lunyuk	722	45	34,98	-	-
2.	Orong Telu	213	-	-	-	-
3.	Alas	952	119	70,18	-	-
4.	Alas Barat	714	40	31,50	-	-
5.	Buer	535	21	22,02	-	-
6.	Utan	1 173	63	30,16	6	29,40
7.	Rhee	251	13	29,03	-	-
8.	Batulanteh	352	-	-	-	-
9.	Sumbawa	2 047	1 144	313,82	212	595,30
10.	Labuhan Badas	1 068	108	56,78	-	-
11.	Unter Iwes	677	136	112,82	6	50,90
12.	Moyohilir	782	30	21,53	1	7,30
13.	Moyo Utara	345	41	66,82	-	-
14.	Moyohulu	707	61	48,44	-	-
15.	Ropang	232	17	41,11	-	-
16.	Lenangguar	172	30	98,13	-	-
17.	Lantung	119	4	18,87	-	-
18.	Lape	727	142	109,67	-	-
19.	Lopok	641	139	121,72	-	-
20.	Plampang	847	74	49,06	4	27,10
21.	Labangka	455	38	46,89	6	75,80
22.	Maronge	404	27	37,54	-	-
23.	Empang	676	100	83,04	-	-
24.	Tarano	510	28	30,80	-	-
	Jumlah/Total	15 322	2 420	88,68	235	88,25

Lanjutan Tabel / *Continued Table 4.2.18.*

Kecamatan	MOP	%	Kondom	%
(1)	(6)	(7)	(8)	(9)
1. Lunyuk	-	-	-	-
2. Orong Telu	-	-	-	-
3. Alas	5	5,0	1	10,40
4. Alas Barat	-	-	1	13,89
5. Buer	-	-	-	-
6. Utan	-	-	-	-
7. Rhee	-	-	-	-
8. Batulanteh	-	-	-	-
9. Sumbawa	-	-	40	193,49
10. Labuhan Badas	-	-	4	37,08
11. Unter Iwes	-	-	1	14,63
12. Moyohilir	-	-	9	113,91
13. Moyo Utara	5	-	1	28,74
14. Moyohulu	-	-	3	42,01
15. Ropang	-	-	-	-
16. Lenangguar	-	-	-	-
17. Lantung	40	40,0	-	-
18. Lape	-	-	3	40,86
19. Lopok	-	-	14	216,17
20. Plampang	-	-	-	-
21. Labangka	48	48,0	-	-
22. Maronge	-	-	-	-
23. Empang	-	-	-	-
24. Tarano	-	-	1	19,39
Jumlah/Total	98	1 960,0	78	50,40

Lanjutan Tabel / *Continued Table 4.2.18.*

Kecamatan	Implant	%	Suntikan	%
(1)	(10)	(11)	(12)	(13)
1. Lunyuk	216	113,91	252	77,66
2. Orong Telu	515	919,87	491	512,50
3. Alas	365	146,06	395	92,51
4. Alas Barat	242	129,30	303	94,60
5. Buer	103	73,28	419	174,21
6. Utan	168	54,57	423	80,29
7. Rhee	134	203,00	112	99,15
8. Batulanteh	149	161,14	182	115,02
9. Sumbawa	440	81,78	682	74,13
10. Labuhan Badas	464	165,52	511	106,52
11. Unter Iwes	144	81,05	161	52,96
12. Moyohilir	241	117,37	229	65,17
13. Moyo Utara	125	138,22	125	80,65
14. Moyohulu	152	82,16	162	50,78
15. Ropang	65	106,64	206	197,50
16. Lenangguar	199	441,64	21	27,23
17. Lantung	6	19,21	3	5,77
18. Lape	261	136,77	224	68,50
19. Lopok	278	165,16	107	37,15
20. Plampang	106	47,68	396	104,21
21. Labangka	69	57,77	127	62,25
22. Maronge	122	115,08	89	49,06
23. Empang	65	36,62	149	49,06
24. Tarano	72	53,73	191	83,29
Jumlah/Total	4 701	116,88	5 960	86,60

Lanjutan Tabel / *Continued Table 4.2.18.*

Kecamatan		PIL	%	Jumlah
(1)		(14)	(15)	(16)
1.	Lunyuk	125	209,99	638
2.	Orong Telu	173	984,39	1 179
3.	Alas	18	22,95	903
4.	Alas Barat	13	22,13	599
5.	Buer	10	22,67	553
6.	Utan	2	2,07	662
7.	Rhee	-	-	259
8.	Batulanteh	16	55,12	347
9.	Sumbawa	53	31,42	2 571
10.	Labuhan Badas	63	71,59	1 150
11.	Unter Iwes	2	3,59	450
12.	Moyohilir	18	27,93	528
13.	Moyo Utara	22	77,50	319
14.	Moyohulu	-	-	378
15.	Ropang	18	94,08	306
16.	Lenangguar	15	106,05	265
17.	Lantung	-	-	53
18.	Lape	18	30,05	648
19.	Lopok	5	9,46	543
20.	Plampang	70	100,30	650
21.	Labangka	1	2,67	289
22.	Maronge	63	189,32	301
23.	Empang	2	3,59	316
24.	Tarano	8	19,02	300
Jumlah/Total		715	56,63	14 207

Sumber: Dinas Pengendalian Penduduk Keluarga Berencana Pemberdayaan Perempuan dan Perlindungan Anak Kabupaten Sumbawa

Source: Population Control for Family Planning, Women Empowerment and Child Protection Office of Sumbawa Regency

Tabel 4.2.19 Hasil Pencabutan Implant dan IUD Menurut Tempat Dirinci per Kecamatan di Kabupaten Sumbawa, 2017
Repeal of Implant and IUD by Location by Subdistrict, 2017

Kecamatan	PPM Pencabu- tan Implan	KKB		DPS	
		IUD	Imp- lan	IUD	Imp- lan
(1)	(2)	(3)	(4)	(5)	(6)
1. Lunyuk	26	0	52	-	-
2. Orong Telu	-	-	-	-	-
3. Alas	149	83	168	-	-
4. Alas Barat	75	46	145	-	-
5. Buer	3	5	49	-	-
6. Utan	-	11	189	-	-
7. Rhee	-	-	-	-	-
8. Batulanteh	1	-	23	-	-
9. Sumbawa	9	50	114	-	-
10. Labuhan Badas	81	5	183	-	-
11. Unter Iwes	-	18	62	-	-
12. Moyohilir	3	1	126	-	-
13. Moyo Utara	-	-	-	-	-
14. Moyohulu	13	11	106	-	-
15. Ropang	-	-	-	-	-
16. Lenangguar	-	-	-	-	-
17. Lantung	-	-	1	-	-
18. Lape	3	25	177	-	-
19. Lopok	3	24	210	-	-
20. Plampang	33	-	-	-	-
21. Labangka	1	1	8	-	-
22. Maronge	-	-	-	-	-
23. Empang	-	2	36	-	-
24. Tarano	-	5	15	-	-
Jumlah/Total	400	287	1 664	-	-

Lanjutan Tabel / *Continued Table 4.2.19.*

Kecamatan	BPS		Jumlah		% Terhadap PPM Implan
	IUD	Implan	IUD	Implan	
(1)	(7)	(8)	(9)	(10)	(11)
1. Lunyuk	-	-	-	52	200,00
2. Orong Telu	-	-	-	-	-
3. Alas	2	4	85	172	115,44
4. Alas Barat	-	-	46	145	193,33
5. Buer	-	-	5	49	1 633,33
6. Utan	-	-	11	189	-
7. Rhee	-	-	-	-	-
8. Batulanteh	-	-	-	23	2 300,00
9. Sumbawa	-	-	50	114	1 266,67
10. Labuhan Badas	-	7	5	190	234,57
11. Unter Iwes	-	-	18	62	-
12. Moyohilir	-	-	1	126	4 200,00
13. Moyo Utara	-	-	-	-	-
14. Moyohulu	13	9	24	115	884,62
15. Ropang	-	-	-	-	-
16. Lenangguar	-	-	-	-	-
17. Lantung	-	-	-	1	-
18. Lape	-	-	25	177	5,90
19. Lopok	13	25	37	235	7,83
20. Plampang	-	-	-	-	-
21. Labangka	-	-	1	8	800,00
22. Maronge	-	-	-	-	-
23. Empang	-	-	2	36	-
24. Tarano	-	-	5	15	-
Jumlah/Total	28	45	315	1 709	427,25

Sumber: Dinas Pengendalian Penduduk Keluarga Berencana Pemberdayaan Perempuan dan Perlindungan Anak Kabupaten Sumbawa

Source: Population Control for Family Planning, Women Empowerment and Child Protection Office of Sumbawa Regency

Tabel 4.2.20 Jumlah Peserta KB Aktif per Mix Kontrasepsi Menurut PUS per Kecamatan di Kabupaten Sumbawa, 2017
The Active Acceptor of Family Planning in Sumbawa Regency by PPM per District, 2017

	Kecamatan	PUS	IUD	%	MOW	%
	(1)	(2)	(3)	(4)	(5)	(6)
1.	Lunyuk	4 270	394	12,48	24	0,76
2.	Orong Telu	1 203	54	5,43	8	0,80
3.	Alas	5 496	872	19,73	196	4,44
4.	Alas Barat	4 192	284	8,58	103	3,11
5.	Buer	3 182	476	20,66	49	2,13
6.	Utan	6 307	1 903	34,23	102	1,83
7.	Rhee	1 488	78	6,04	26	2,01
8.	Batulanteh	2 060	11	0,68	5	0,31
9.	Sumbawa	12 006	3 947	42,76	381	4,13
10.	Labuhan Badas	6 411	953	17,62	125	2,31
11.	Unter Iwes	3 576	431	15,78	67	2,45
12.	Moyohilir	4 548	405	11,87	238	6,98
13.	Moyo Utara	1 974	204	13,16	169	10,90
14.	Moyohulu	4 486	497	14,85	152	4,54
15.	Ropang	998	120	16,04	3	0,40
16.	Lenangguar	1 365	105	10,79	22	2,26
17.	Lantung	651	27	5,17	10	1,92
18.	Lape	4 371	909	26,36	85	2,46
19.	Lopok	3 881	1 128	36,71	112	3,64
20.	Plampang	4 924	956	20,50	139	2,98
21.	Labangka	2 709	224	11,37	33	1,68
22.	Maronge	2 426	404	21,35	68	3,59
23.	Empang	3 913	344	10,24	165	4,91
24.	Tarano	3 021	109	4,54	57	2,37
	Jumlah/Total	89 458	14 835	20,78	2 339	3,28

Lanjutan Tabel / *Continued Table 4.2.20.*

Kecamatan	MOP	%	Kon- dom	%	Implant	%
(1)	(7)	(8)	(9)	(10)	(11)	(12)
1. Lunyuk	1	0,03	-	-	1 740	55,13
2. Orong Telu	-	-	53	5,33	340	34,17
3. Alas	27	0,61	34	0,77	1 152	26,07
4. Alas Barat	48	1,45	35	1,06	838	25,32
5. Buer	1	0,04	20	0,87	782	33,94
6. Utan	-	-	5	0,09	1 339	24,08
7. Rhee	-	-	7	0,54	330	25,54
8. Batulanteh	-	-	-	-	762	47,12
9. Sumbawa	16	0,17	164	1,78	2 001	21,68
10. Labuhan Badas	4	0,07	89	1,65	1 500	27,73
11. Unter Iwes	4	0,15	37	1,35	579	21,20
12. Moyohilir	1	0,03	9	0,26	1 180	34,58
13. Moyo Utara	1	0,06	2	0,13	568	36,65
14. Moyohulu	10	0,30	31	0,93	931	27,82
15. Ropang	-	-	-	-	390	52,14
16. Lenangguar	-	-	14	1,44	414	42,55
17. Lantung	40	7,66	-	-	140	26,82
18. Lape	4	0,12	14	0,41	1 430	41,46
19. Lopok	2	0,07	6	0,20	987	23,12
20. Plampang	42	0,90	11	0,24	1 392	29,85
21. Labangka	8	0,41	6	0,30	828	42,03
22. Maronge	9	0,48	34	1,80	536	28,33
23. Empang	-	-	26	0,77	574	17,09
24. Tarano	12	0,50	11	0,46	619	25,76
Jumlah/Total	230	0,32	608	0,85	21 352	29,91

Lanjutan Tabel / *Continued Table 4.2.20.*

Kecamatan	Sun- tikan	%	PIL	%	Total	% Ter- hadap PUS
(1)	(13)	(14)	(15)	(16)	(17)	(18)
1. Lunyuk	825	26,14	172	5,45	3 156	73,91
2. Orong Telu	275	27,64	265	26,63	995	82,71
3. Alas	2 042	46,21	96	2,17	4 419	80,40
4. Alas Barat	1 683	50,86	318	9,61	3 309	78,94
5. Buer	802	34,81	174	7,55	2 304	72,41
6. Utan	1 926	34,64	285	5,13	5 560	88,16
7. Rhee	640	49,54	211	16,33	1 292	86,83
8. Batulanteh	780	48,24	59	3,65	1 617	78,50
9. Sumbawa	2 037	22,07	684	7,41	9 230	76,88
10. Labuhan Badas	2 274	42,04	464	8,58	5 409	84,37
11. Unter Iwes	1 253	45,88	360	13,18	2 731	76,37
12. Moyohilir	1 293	37,90	286	8,38	3 412	75,02
13. Moyo Utara	438	28,26	168	10,84	1 550	78,52
14. Moyohulu	1 464	43,74	262	7,83	3 347	74,61
15. Ropang	178	23,80	57	7,62	748	74,95
16. Lenangguar	198	20,35	220	22,61	973	71,28
17. Lantung	289	55,36	16	3,07	522	80,18
18. Lape	974	28,24	33	0,96	3 449	78,91
19. Lopok	784	25,51	54	1,76	3 073	79,18
20. Plampang	1 805	38,70	319	6,84	4 664	94,72
21. Labangka	777	39,44	94	4,77	1 970	72,72
22. Maronge	571	30,18	270	14,27	1 892	77,99
23. Empang	2 113	62,91	137	4,08	3 359	85,84
24. Tarano	1 466	61,01	127	5,37	2 403	79,54
Jumlah/Total	26 887	37,67	5 133	7,19	71 384	79,80

Sumber: Dinas Pengendalian Penduduk Keluarga Berencana Pemberdayaan Perempuan dan Perlindungan Anak Kabupaten Sumbawa

Source: Population Control for Family Planning, Women Empowerment and Child Protection Office of Sumbawa Regency

4.3 AGAMA/RELIGION

Tabel 4.3.1 Banyaknya Pernikahan di Kabupaten Sumbawa Dirinci per Kecamatan, 2017
Number of Marriages per Subdistrict in Sumbawa Regency, 2017

Kecamatan	Jumlah Pernikahan	Keterangan
(1)	(2)	(3)
1. Lunyuk	143	
2. Orong Telu	44	
3. Alas	325	
4. Alas Barat	246	
5. Buer	186	
6. Utan	326	
7. Rhee	63	
8. Batulanteh	109	
9. Sumbawa	424	
10. Labuhan Badas	274	
11. Unter Iwes	194	
12. Moyohilir	199	
13. Moyo Utara	92	
14. Moyohulu	198	
15. Ropang	29	
16. Lenangguar	57	
17. Lantung	35	
18. Lape	159	
19. Lopok	193	
20. Plampang	270	
21. Labangka	85	
22. Maronge	133	
23. Empang	230	
24. Tarano	188	
Jumlah/Total	4 211	
2016	3 788	
2015	4 313	
2014	4 247	
2013	4 915	

Sumber: Kementerian Agama Kabupaten Sumbawa
 Source: Religious Affairs Ministry of Sumbawa Regency

Tabel 4.3.2 Banyaknya Jemaah Haji Menurut Jenis Kelamin di Kabupaten Sumbawa Dirinci per Kecamatan, 2016*
Number of Moslems Pilgrims by Sex and Subdistrict in Sumbawa Regency, 2016*

Kecamatan	Laki-laki	Perempuan	Jumlah
(1)	(2)	(3)	(4)
1. Lunyuk	2	-	2
2. Orong Telu	2	-	2
3. Alas	5	5	10
4. Alas Barat	7	7	14
5. Buer	6	9	15
6. Utan	5	5	10
7. Rhee	-	-	-
8. Batulanteh	10	5	15
9. Sumbawa	21	33	54
10. Labuhan Badas	5	6	11
11. Unter Iwes	3	7	10
12. Moyohilir	23	23	46
13. Moyo Utara	6	9	15
14. Moyohulu	13	12	25
15. Ropang	3	-	3
16. Lenangguar	5	1	6
17. Lantung	3	-	3
18. Lape	3	3	6
19. Lopok	11	6	17
20. Plampang	11	13	24
21. Labangka	5	2	7
22. Maronge	3	1	4
23. Empang	7	10	17
24. Tarano	9	7	16
Jumlah/Total	168	164	332
2015	234	197	431
2014	85	87	172
2013	87	67	154

Sumber/Source: Kementerian Agama Kabupaten Sumbawa / Religious Affairs Ministry of Sumbawa Regency

*) data 2017 tidak tersedia

Tabel 4.3.3 Banyaknya Ulama, Mubaligh, Khatib dan Penyuluh di Kabupaten Sumbawa Dirinci per Kecamatan, 2017
Number of Ulama, Preachers and Taklim Comitte by Subdistrict in Sumbawa Regency, 2017

	Kecamatan	Ulama	Mubaligh	Khatib	Penyuluh
	(1)	(2)	(3)	(4)	(5)
1.	Lunyak	1	18	84	10
2.	Orong Telu	-	4	48	7
3.	Alas	5	11	108	12
4.	Alas Barat	-	6	116	12
5.	Buer	1	17	48	9
6.	Utan	5	11	64	11
7.	Rhee	-	3	45	7
8.	Batulanteh	-	4	45	7
9.	Sumbawa	5	20	189	49
10.	Labuhan Badas	2	17	176	16
11.	Unter Iwes	2	7	72	17
12.	Moyohilir	4	5	136	15
13.	Moyo Utara	-	4	119	10
14.	Moyohulu	-	12	134	21
15.	Ropang	-	4	19	7
16.	Lenangguar	-	8	29	8
17.	Lantung	-	3	12	6
18.	Lape	-	17	176	10
19.	Lopok	1	18	84	11
20.	Plampang	3	7	151	10
21.	Labangka	1	8	152	7
22.	Maronge	-	7	61	7
23.	Empang	2	8	143	12
24.	Tarano	1	21	143	9
	Jumlah/Total	33	240	2 357	290

Sumber: Kementerian Agama Kabupaten Sumbawa
 Source: Religious Affairs Ministry of Sumbawa Regency

Tabel 4.3.4 Banyaknya Penyuluh Agama Islam Menurut Tingkat dan Sumber Dana di Kabupaten Sumbawa Dirinci per Kecamatan, 2016*

*Number of Moslems Religious Counselor by Level and Sources of Funding by Subdistrict in Sumbawa Regency, 2016**

Kecamatan	Tingkat (APBD)				Jumlah
	Muda	Madya	Utama		
(1)	(2)	(3)	(4)	(5)	
1. Lonyuk	5	-	-		5
2. Orong Telu	4	-	-		4
3. Alas	6	-	-		6
4. Alas Barat	6	-	-		6
5. Buer	4	-	-		4
6. Utan	6	-	-		6
7. Rhee	4	-	-		4
8. Batulanteh	4	-	-		4
9. Sumbawa	11	15	-		26
10. Labuhan Badas	6	2	-		8
11. Unter Iwes	6	1	-		7
12. Moyohilir	6	2	-		8
13. Moyo Utara	5	-	-		5
14. Moyohulu	7	2	-		9
15. Ropang	4	-	-		4
16. Lenangguar	4	-	-		4
17. Lantung	4	-	-		4
18. Lape	5	-	-		5
19. Lopok	5	-	-		5
20. Plampang	6	-	-		6
21. Labangka	4	-	-		4
22. Maronge	4	-	-		4
23. Empang	6	1	-		7
24. Tarano	5	-	-		5
Jumlah/Total	127	23	-		150

Lanjutan Tabel / *Continued Table 4.3.4.*

Kecamatan	Tingkat (APBN)			
	Muda	Madya	Utama	Jumlah
(1)	(2)	(3)	(4)	(5)
1. Lunyuk	5	-	-	5
2. Orong Telu	4	-	-	4
3. Alas	6	-	-	6
4. Alas Barat	6	-	-	6
5. Buer	4	-	-	4
6. Utan	6	-	-	6
7. Rhee	4	-	-	4
8. Batulanteh	4	-	-	4
9. Sumbawa	10	9	-	9
10. Labuhan Badas	6	1	-	7
11. Unter Iwes	5	1	-	6
12. Moyohilir	6	2	-	8
13. Moyo Utara	5	-	-	5
14. Moyohulu	6	1	-	7
15. Ropang	4	-	-	4
16. Lenanguar	4	-	-	4
17. Lantung	4	-	-	4
18. Lape	5	-	-	5
19. Lopok	5	1	-	6
20. Plampang	6	-	-	6
21. Labangka	4	-	-	4
22. Maronge	4	-	-	4
23. Empang	6	-	-	6
24. Tarano	5	1	-	6
Jumlah/Total	124	16	-	140

Sumber: Kementerian Agama Kabupaten Sumbawa

Source: Religious Affairs Ministry of Sumbawa Regency

*) data 2017 tidak tersedia

Tabel 4.3.5 Jumlah Organisasi Keagamaan di Kabupaten Sumbawa Dirinci per Kecamatan, 2017
Number of Religious Organizations by Subdistrict in Sumbawa Regency, 2017

Kecamatan	NU	NW	Muham- madiyah	AI Irsyad	DDII	Jumlah
(1)	(2)	(3)	(4)	(5)	(6)	(7)
1. Lunyuk	-	1	1	-	-	7
2. Orong Telu	-	1	-	-	-	-
3. Alas	1	2	1	2	-	6
4. Alas Barat	1	1	1	-	-	3
5. Buer	-	-	1	-	-	2
6. Utan	1	1	1	-	-	3
7. Rhee	-	-	-	-	-	-
8. Batulanteh	-	-	-	-	-	-
9. Sumbawa	2	2	2	-	1	6
10. Labuhan Badas	1	1	1	-	-	3
11. Unter Iwes	-	-	-	-	-	-
12. Moyohilir	1	1	1	-	-	3
13. Moyo Utara	1	-	-	-	-	1
14. Moyohulu	1	-	1	-	1	2
15. Ropang	-	-	-	-	-	-
16. Lenangguar	1	1	-	-	-	2
17. Lantung	-	-	-	-	-	-
18. Lape	1	1	-	-	-	2
19. Lopok	-	-	1	-	-	1
20. Plampang	1	1	1	-	-	3
21. Labangka	-	1	-	-	-	1
22. Maronge	-	-	1	-	-	1
23. Empang	1	1	-	-	-	2
24. Tarano	1	1	-	-	-	2
Jumlah/Total	14	17	13	2	2	48
2016	19	37	15	2	3	76
2015	14	17	13	2	2	48
2014	14	17	13	2	2	48
2013	14	17	13	2	2	48

Sumber: Kementerian Agama Kabupaten Sumbawa
 Source: Religious Affairs Ministry of Sumbawa Regency

Tabel 4.3.6 Banyaknya Lembaga Keagamaan di Kabupaten Sumbawa Dirinci per Kecamatan, 2017
Table *Number of Religious Organizations by Sudistrict in Sumbawa Regency, 2017*

Kecamatan	TPQ	Majlis Taklim	Remaja Masjid	Remaja Mushalla	Jumlah
(1)	(2)	(3)	(4)	(5)	(6)
1. Lunyuk	30	-	-	-	30
2. Orong Telu	17	-	-	-	17
3. Alas	36	-	-	-	36
4. Alas Barat	43	-	-	-	43
5. Buer	31	-	-	-	31
6. Utan	62	-	-	-	62
7. Rhee	12	-	-	-	12
8. Batulanteh	14	-	-	-	14
9. Sumbawa	71	-	-	-	71
10. Labuhan Badas	41	-	-	-	41
11. Unter Iwes	27	-	-	-	27
12. Moyohilir	32	-	-	-	32
13. Moyo Utara	23	-	-	-	23
14. Moyohulu	30	-	-	-	30
15. Ropang	5	-	-	-	5
16. Lenangguar	10	-	-	-	10
17. Lantung	8	-	-	-	8
18. Lape	17	-	-	-	17
19. Lopok	9	-	-	-	9
20. Plampang	28	-	-	-	28
21. Labangka	21	-	-	-	21
22. Maronge	6	-	-	-	6
23. Empang	36	-	-	-	36
24. Tarano	16	-	-	-	16
Jumlah/Total	625	-	-	-	625
2016	625	-	-	-	625
2015	579	133	517	25	1 254
2014	543	131	479	-	1 153
2013	540	128	479	-	1 147

Sumber: Kementerian Agama Kabupaten Sumbawa
 Source: Religious Affairs Ministry of Sumbawa Regency

Tabel 4.3.7 Banyaknya Sarana Peribadatan di Kabupaten Sumbawa Dirinci per Kecamatan, 2017
Number of Worship Facilities per District in Sumbawa Regency, 2017

Kecamatan	Masjid	Musholla	Gereja	Pura	Wihara	Jumlah
(1)	(2)	(3)	(4)	(5)	(6)	(6)
1. Lunyuk	21	9	-	14	-	44
2. Orong Telu	11	5	-	-	-	16
3. Alas	25	25	-	-	-	50
4. Alas Barat	31	27	-	-	-	58
5. Buer	15	10	-	-	-	25
6. Utan	35	28	-	5	-	68
7. Rhee	9	5	-	7	-	21
8. Batulanteh	25	-	-	-	-	25
9. Sumbawa	43	60	5	2	1	111
10. Labuhan Badas	40	34	-	5	-	79
11. Unter Iwes	26	32	-	-	-	58
12. Moyohilir	35	25	-	-	-	60
13. Moyo Utara	20	9	-	-	-	29
14. Moyohulu	36	26	1	-	-	63
15. Ropang	7	-	-	-	-	7
16. Lenangguar	10	4	-	-	-	14
17. Lantung	3	-	-	-	-	3
18. Lape	20	11	-	-	-	31
19. Lopok	21	9	-	-	-	30
20. Plampang	36	38	-	4	-	78
21. Labangka	8	36	-	2	-	46
22. Maronge	10	15	-	-	-	25
23. Empang	24	13	-	-	-	37
24. Tarano	25	11	-	1	-	37
Jumlah/Total	536	432	6	40	1	1 015
2016	518	362	5	40	1	926
2015	517	363	5	40	1	926
2014	497	316	5	37	1	540
2013	497	-	5	37	1	540

Sumber: Kementerian Agama Kabupaten Sumbawa
 Source: Religious Affairs Ministry of Sumbawa Regency

Tabel 4.3.8 Banyaknya Akta yang Dikeluarkan Menurut Jenisnya di Kabupaten Sumbawa Dirinci per Bulan, 2017
Number of the Deed Which Has Been Released According to Type of The Deed in Sumbawa Regency per Month, 2017

	Bulan	Jenis Akta			
		Perkawinan Non Muslim	Kelahiran	Kematian	Perceraian Non Muslim
	(1)	(2)	(3)	(4)	(5)
1.	Januari	18	2 214	43	0
2.	Februari	17	1 704	29	0
3.	Maret	8	1 283	81	0
4.	April	10	1 282	59	2
5.	Mei	6	19 088	70	0
6.	Juni	8	1 707	102	0
7.	Juli	9	1 137	76	3
8.	Agustus	19	2 733	135	0
9.	September	14	1 403	92	0
10.	Oktober	9	1 693	101	2
11.	November	4	7 428	112	0
12.	Desember	15	1 547	127	1
Jumlah/Total		137	43 218	1 027	8
2016		158	17 473	160	10
2015		128	16 187	60	13
2014		119	16 202	33	2
2013		81	11 860	35	1

Sumber: Dinas Kependudukan dan Pencatatan Sipil Kabupaten Sumbawa
 Source: Population and Civil Registration Agency of Sumbawa Regency

Tabel 4.3.9 Jumlah dan Persentase Penduduk Serta Kepemilikan KTP per Kecamatan, 2017
Number of the Deed Which Has Been Released According to Type of The Deed in Sumbawa Regency per Month, 2017

Kecamatan	Jumlah Penduduk		
	Wajib KTP	Memiliki KTP	% KTP
(1)	(2)	(3)	(4)
1. Lonyuk	14 460	11 486	79,43
2. Orong Telu	4 167	3 129	75,09
3. Alas	22 445	19 663	87,61
4. Alas Barat	18 832	13 425	71,29
5. Buer	12 383	9 617	77,66
6. Utan	24 241	20 209	83,37
7. Rhee	6 498	4 858	74,76
8. Batulanteh	8 123	6 275	77,25
9. Sumbawa	45 108	38 763	85,93
10. Labuhan Badas	26 089	19 668	75,39
11. Unter Iwes	16 809	14 030	83,47
12. Moyohilir	20 913	16 955	81,07
13. Moyo Utara	8 441	7 252	85,91
14. Moyohulu	18 967	15 296	80,65
15. Ropang	5 335	3 904	73,18
16. Lenangguar	5 777	4 934	85,41
17. Lantung	3 235	2 355	72,80
18. Lape	15 288	11 802	77,20
19. Lopok	15 928	13 135	82,46
20. Plampang	25 522	18 900	74,05
21. Labangka	8 916	6 303	70,69
22. Maronge	8 995	7 308	81,25
23. Empang	20 599	15 715	76,29
24. Tarano	13 964	10 306	73,80
Jumlah/Total	371 035	295 288	79,58

Sumber: Dinas Kependudukan dan Pencatatan Sipil Kabupaten Sumbawa
 Source: Population and Civil Registration Agency of Sumbawa Regency

Tabel 4.3.10 Banyaknya Akta Pernikahan yang Dikeluarkan Menurut Agama di Kabupaten Sumbawa, 2011-2017
Table Number of Marriage Certificate By Religion in Sumbawa Regency, 2011-2017

Tahun	Agama				Jumlah
	Katolik	Protestan	Budha	Hindu	
(1)	(2)	(3)	(4)	(5)	(6)
2011	33	13	1	141	188
2012	25	14	1	169	209
2013	17	10	-	54	81
2014	35	6	-	78	119
2015	14	16	3	95	128
2016	13	14	-	131	158
2017	9	13	-	115	137

Sumber: Dinas Kependudukan dan Pencatatan Sipil Kabupaten Sumbawa
 Source: Population and Civil Registration Agency of Sumbawa Regency

4.4 KRIMINALITAS/*CRIME*

Tabel 4.4.1 Banyaknya Tindak Pidana Kejahatan yang Telah Diputuskan Pengadilan Negeri Sumbawa, 2016*
Number of Crimes Which Has Been Decided by Civil Court of Sumbawa, 2016*

	Tindak Pidana Kejahatan	Putus Bulan Ini			Jumlah
		Laki-laki	Perempuan	Anak-anak	
	(1)	(2)	(3)	(4)	(5)
1.	Kejahatan terhadap keamanan Negara	-	-	-	-
2.	Kejahatan terhadap martabat Presiden/Wakil	-	-	-	-
3.	Kejahatan terhadap Negara Sahabat dan terhadap Kepala Negara Sahabat beserta wakilnya	-	-	-	-
4.	Kejahatan terhadap melakukan kewajiban dan hak kenegaraan	-	-	-	-
5.	Kejahatan terhadap ketertiban umum	-	-	-	-
6.	Kejahatan yang membahayakan keamanan umum bagi orang / barang	9	-	-	9
7.	Kejahatan terhadap penguasa umum	-	-	-	-
8.	Sumpah/Keterangan Palsu	-	-	-	-
9.	Pemalsuan uang	-	-	-	-
10.	Pemalsuan materai/merk	2	-	-	2
11.	Pemalsuan Surat	-	-	-	-
12.	Kejahatan terhadap asal usul dan perkawinan	1	-	-	1
13.	Kejahatan Kesusilaan	19	-	7	26
14.	Kejahatan Perjudian	53	5	-	58
15.	Meninggalkan Orang yang perlu ditolong	-	-	-	-
16.	Penghinaan	-	-	-	-
17.	Membuka rahasia	-	-	-	-
18.	Kejahatan terhadap kemerdekaan orang lain	-	-	-	-
19.	Kejahatan terhadap nyawa/Pembunuhan	7	1	3	11
20.	Penganiayaan	28	-	1	29

Lanjutan Tabel / *Continued Table 4.4.1.*

Tindak Pidana Kejahatan		Putus Bulan Ini			Jumlah
		Laki-laki	Perempuan	Anak-anak	
(1)	(6)	(7)	(8)	(9)	
21. Menyebabkan mati/luka karena alpa	6	-	-	6	
22. Pencurian	119	-	16	135	
23. Pemerasan dan pengancaman	-	-	-	-	
24. Penggelapan	6	1	-	7	
25. Penipuan	3	-	-	3	
26. Merugikan pemiutang atau orang yang berhak	-	-	-	-	
27. Menghancurkan atau merusak barang	-	-	-	-	
28. Kejahatan Jabatan	-	-	-	-	
29. Kejahatan Pelayaran	-	-	-	-	
30. Penadahan	17	-	-	17	
31. Kejahatan Perbankan	-	1	-	1	
32. Tindak Pidana Sistem Pendidikan Nasional	3	-	-	3	
33. Tindak Pidana Korupsi	-	-	-	-	
34. Tindak Pidana Perbankan	-	-	-	-	
35. Tindak Pidana Sennjata Api/Sajam	10	-	-	10	
36. Tidak Pidana Narkotika/Psikotropika	25	-	-	25	
37. Tindak Pidana Agama	3	-	-	3	
38. Tindak Pidana Imigrasi	1	-	-	1	
39. Tindak Pidana Devisa	-	-	-	-	
40. Tindak Pidana Lingkungan Hidup	1	-	-	1	
41. Tindak Pidana Koneksitas	-	-	-	-	

Lanjutan Tabel / *Continued Table 4.4.1.*

Tindak Pidana Kejahatan	Putus Bulan Ini			
	Laki-laki	Perempuan	Anak-anak	Jumlah
(1)	(6)	(7)	(8)	(9)
42. Perlindungan Saksi	-			
43. Tindak Pidana Kekerasan Dalam Rumah Tangga	7	1		8
44. Tindak Pidana Perikanan/Ilegal Fishing	5			5
45. Tindak Pidana Kesehatan	1			1
46. Tindak Pidana Perlindungan Anak	1			1
47. Tindak Pidana ITE	3			3
48. Tindak Pidana Kehutanan/Ilegal Logging	16			16
49. Tindak Pidana Migas	3	1		4
50. Tindak Pidana Perzinahan	3	3		6
51. Tindak Pidana Lain / LL / Tipiring	9 630	2 458	1 329	13 417
Jumlah/Total	9 982	2 471	1 356	13 809

Sumber: Pengadilan Negeri Sumbawa Besar

Source: *Civil Court of Sumbawa Regency*

*) Data 2017 tidak tersedia

Tabel 4.4.2 Banyaknya Terdakwa/Tertuduh Dalam Tindak Pidana Kejahatan Menurut Jenis Hukuman, 2016*
Number of Defendant of Crimes in Sumbawa Regency According to Type of Sentence, 2016*

Jenis Hukuman	Jumlah			
	Laki-laki	Perempuan	Anak-anak	Jumlah
(1)	(2)	(3)	(4)	(5)
1. Pidana Mati	-	-	-	-
2. Pidana Seumur Hidup	-	-	-	-
3. Pidana Penjara	361	13	26	400
4. Pidana Kurungan	-	-	-	-
5. Pidana Bersyarat/Percobaan	5	3	-	8
6. Pidana Denda	9 621	2 464	1 229	13 314
7. Pidana Tambahan	-	-	-	-
8. Dikembalikan ke orang Tua/Wali	-	-	-	-
9. Diserahkan Pada Pemerintah	1	-	-	1
10. Dibebaskan Dari Tuduhan	1	-	-	1
11. Dilepas Dari Tuduhan	1	-	-	1
Jumlah/Total	9 990	2 480	1 255	13 725

Sumber: Pengadilan Negeri Sumbawa Besar
 Source: Civil Court of Sumbawa Regency

*) Data 2017 tidak tersedia

Tabel 4.4.3 Banyaknya Kasus Dalam Perkara Perdata yang Telah Diputuskan Pengadilan Negeri Sumbawa, 2016*
Number of Cases in Civil Suit Which Have Been Decided By Civil Court of Sumbawa, 2016*

Jenis Kasus	Sisa Tahun Lalu	Ma-suk	Putusan			
			KUH Perdata	KUH Dagang	Adat	UU/PP
(1)	(2)	(3)	(4)	(5)	(6)	(7)
1. Tanah	-	23	-	-	-	-
2. Perumahan	-	-	-	-	-	-
3. Barang Bukan Tanah/Perumahan	-	-	-	-	-	-
4. Hutang-Piutang	-	1	-	-	-	-
5. Persetujuan Kerja	-	-	-	-	-	-
6. Sewa Menyewa	-	-	-	-	-	-
7. Jual-Beli	-	-	-	-	-	-
8. Warisan	-	1	-	-	-	-
9. Perceraian	-	15	-	-	-	-
10. Harta Perkawinan	-	-	-	-	-	-
11. Gadai/Hipotik	-	-	-	-	-	-
12. Perseroan	-	-	-	-	-	-
13. Persekutuan Adat	-	-	-	-	-	-
14. Surat Berharga	-	-	-	-	-	-
15. Pengangkutan Darat/Laut	-	-	-	-	-	-
16. Asuransi	-	-	-	-	-	-
17. Penyalahgunaan Hak	-	-	-	-	-	-
18. Melampaui Batas Kekuasaan	-	-	-	-	-	-
19. Wanprestasi	-	-	-	-	-	-
20. Pembuatan Melawan Hukum	-	19	-	-	-	-
21. Ganti rugi	-	-	-	-	-	-
22. Lain-Lain	-	3	-	-	-	-
Jumlah/Total	-	62	-	-	-	-

Lanjutan Tabel / *Continued Table 4.4.3.*

Jenis Kasus	Putusan					
	Penggugat			Tergugat		
	Per-orangan	Peme-rintah	Badan Hukum	Per-orangan	Peme-rintah	Badan Hukum
(1)	(8)	(9)	(10)	(11)	(12)	(13)
1. Tanah	30	4	-	44	10	-
2. Perumahan	-	-	-	-	-	-
3. Barang Bukan Tanah/Perumahan	-	-	-	-	-	-
4. Hutang-Piutang	1	-	-	-	-	-
5. Persetujuan Kerja	-	-	-	-	-	-
6. Sewa Menyewa	-	-	-	-	-	-
7. Jual-Beli	-	-	-	-	-	-
8. Warisan	1	-	-	1	-	-
9. Perceraian	16	-	-	16	-	-
10. Harta Perkawinan	-	-	-	-	-	-
11. Gadai/Hipotik	-	-	-	-	-	-
12. Perseroan	-	-	-	-	-	-
13. Persekutuan Adat	-	-	-	-	-	-
14. Surat Berharga	-	-	-	-	-	-
15. Pengangkutan Darat/Laut	-	-	-	-	-	-
16. Asuransi	-	-	-	-	-	-
17. Kepailitan	-	-	-	-	-	-
18. Melampaui Batas Kekuasaan	-	-	-	-	-	-
19. Wanprestasi	1	-	-	1	-	-
20. Perbuatan Melawan Hukum	12	-	-	19	7	1
21. Ganti Rugi	-	-	-	-	-	-
22. Lain-lain	4	-	-	10	4	1
Jumlah/Total	65	4		92	21	2

Lanjutan Tabel / *Continued Table 4.4.3.*

	Bulan	Cabut	Sisa	Ekse- kusi	Para Pihak		
					Terima	Ban- ding	Kasasi
	(1)	(14)	(15)	(16)	(17)	(18)	(19)
1.	Tanah	-	8	-	-	-	-
2.	Perumahan	-	-	-	-	-	-
3.	Barang Bukan Tanah/Perumahan	-	-	-	-	-	-
4.	Hutang-Piutang	-	-	-	-	-	-
5.	Persetujuan Kerja	-	-	-	-	-	-
6.	Sewa Menyewa	-	-	-	-	-	-
7.	Jual-Beli	-	-	-	-	-	-
8.	Warisan	-	-	-	-	-	-
9.	Perceraian	-	3	-	-	-	-
10.	Harta Perkawinan	-	-	-	-	-	-
11.	Gadai/Hipotik	-	-	-	-	-	-
12.	Perseroan	-	-	-	-	-	-
13.	Persekutuan Adat	-	-	-	-	-	-
14.	Surat Berharga	-	-	-	-	-	-
15.	Pengangkutan Darat/Laut	-	-	-	-	-	-
16.	Asuransi	-	-	-	-	-	-
17.	Kepailitan	-	-	-	-	-	-
18.	Melampaui Batas Kekuasaan	-	-	-	-	-	-
19.	Wanprestasi	-	1	-	-	-	-
20.	Perbuatan Melawan Hukum	-	3	-	-	-	-
21.	Ganti rugi	-	-	-	-	-	-
22.	Lain-lain	-	1	-	-	-	-
Jumlah/Total		-	16	-	-	-	-

Sumber: Pengadilan Negeri Sumbawa Besar

Source: *Civil Court of Sumbawa Regency*

*) Data 2017 tidak tersedia

Tabel 4.4.4 Banyaknya Perkara Perdata yang Diterima dan Diselesaikan di Pengadilan Negeri Sumbawa Dirinci per Bulan, 2016*
Number of Civil Suit Cases Received and Completed in Civil Court of Sumbawa per Month, 2016*

Bulan	Sisa Bulan Lalu	Diterima	Diselesaikan	Sisa Akhir
(1)	(2)	(3)	(4)	(5)
1. Januari	9	9	1	17
2. Februari	17	4	4	17
3. Maret	17	5	4	18
4. April	18	9	8	19
5. Mei	19	4	5	18
6. Juni	18	3	6	15
7. Juli	15	3	5	13
8. Agustus	13	6	5	14
9. September	14	5	3	16
10. Oktober	16	2	-	18
11. November	18	5	5	18
12. Desember	18	1	5	14

Sumber: Pengadilan Negeri Sumbawa Besar
 Source: Civil Court of Sumbawa Regency

*) Data 2017 tidak tersedia

Tabel 4.4.5 Banyaknya Permohonan yang Diterima di Pengadilan Negeri Sumbawa Dirinci per Bulan, 2016*
Number of Accepted Application in Civil Court of Sumbawa per Month, 2016*

Bulan	Sisa Bulan Lalu	Ma-suk	Diterima			
			KUH Perdata	KUH Dagang	Adat	UU/PP
(1)	(2)	(3)	(4)	(5)	(6)	(7)
1. Januari	3	4	7	-	-	-
2. Februari	-	7	6	-	-	-
3. Maret	1	9	9	-	-	-
4. April	1	5	5	-	-	-
5. Mei	1	8	4	-	-	-
6. Juni	5	11	15	-	-	-
7. Juli	1	11	8	-	-	-
8. Agustus	4	10	13	-	-	-
9. September	1	39	39	-	-	-
10. Oktober	1	5	4	-	-	-
11. November	2	9	9	-	-	-
12. Desember	2	7	7	-	-	-
Jumlah/Total	22	125	126	-	-	-

Lanjutan Tabel / *Continued Table 4.4.5.*

Bulan	Ditolak	Sisa
(1)	(8)	(9)
1. Januari	-	-
2. Pebruari	-	1
3. Maret	-	1
4. April	-	1
5. Mei	-	5
6. Juni	-	1
7. Juli	-	4
8. Agustus	-	1
9. September	-	1
10. Oktober	-	2
11. November	-	2
12. Desember	-	2
Jumlah/Total		21

Sumber: Pengadilan Negeri Sumbawa Besar

Source: *Civil Court of Sumbawa Regency*

*) Data 2017 tidak tersedia

Tabel 4.4.6 Banyaknya Penggugat dan Tergugat yang Diputus Pada Perkara Perdata di Pengadilan Negeri Sumbawa Dirinci per Bulan, 2016*
*Number of Plaintiff and Accused in Civil Suit Cases by Civil Court of Sumbawa per Month, 2016**

Bulan	Penggugat	Tergugat
(1)	(2)	(3)
1. Januari	9	19
2. Pebruari	7	8
3. Maret	6	6
4. April	8	13
5. Mei	5	6
6. Juni	3	6
7. Juli	9	19
8. Agustus	5	5
9. September	3	3
10. Oktober	-	-
11. November	5	3
12. Desember	5	4
Jumlah/Total	65	92

Sumber: Pengadilan Negeri Sumbawa Besar
 Source: Civil Court of Sumbawa Regency

*) Data 2017 tidak tersedia

Tabel 4.4.7 Banyaknya Perkara yang Diterima di Pengadilan Agama Sumbawa Dirinci Menurut Jenis Perkara, 2017
Number of Cases Received in Religious Court of Sumbawa According to Type of Cases, 2017

Jenis Perkara		Sisa Tahun Lalu	Terima	Jumlah
(1)		(2)	(3)	(4)
A. Perkawinan				
1.	Izin Poligami	2	4	6-
2.	Pencegahan Perkawinan	-	-	-
3.	Penolakan Perkawinan Oleh PPN	-	-	-
4.	Pembatalan Perkawinan	-	-	-
5.	Kelalaian Atas Kewajiban Suami/Isteri	-	-	-
6.	Cerai Talak	60	303	363
7.	Cerai Gugat	127	659	786
8.	Harta Bersama	1	5	6
9.	Penguasaan Anak	1	-	1
10.	Nafkah Anak Oleh Ibu Karena Ayah Tidak Mampu	-	-	-
11.	Hak-hak Bekas Istri/Kewajiban Bekas Suami	-	-	-
12.	Pengesahan Anak	-	1	1
13.	Pencabutan Kekuasaan Orang Tua	-	-	-
14.	Pewalian	-	4	4
15.	Pencabutan Kekuasaan Wali	-	-	-
16.	Penunjukan Orang Lain Sbg Wali Oleh Pengadilan	-	-	-
17.	Ganti Rugi Terhadap Wali	-	-	-
18.	Asal Usul Anak	-	2	2
19.	Penolakan Kawin Campuran	-	-	-
20.	Isbat Nikah	3	194	197
21.	Izin Kawin	-	-	-
22.	Dispensasi Kawin	3	35	38
23.	Wali Adhol	1	4	5

Lanjutan Tabel / *Continued Table 4.4.7.*

	Jenis Perkara	Sisa Tahun Lalu	Terima	Jumlah Perkara
	(1)	(2)	(3)	(4)
B.	Kewarisan	4	4	8
C.	Wasiat	-	-	-
D.	Hibah	-	-	-
E.	Wakaf	-	-	-
F.	Shadaqah	-	-	-
G.	Lain-Lain *)	2	28	30
	Jumlah/Total	204	1 243	1 447

Sumber: Pengadilan Agama Sumbawa Besar

Source: *Civil Court of Sumbawa Regency*

Catatan/Note :

*) Lain-Lain: 1. Penetapan Ahli Waris = 18 Perkara

2. Verzet = 0 Perkara

Tabel 4.4.8 Banyaknya Perkara yang Putus di Pengadilan Agama Sumbawa Dirinci Menurut Jenis Perkara, 2017
Number of Cases Solved in Religious Court of Sumbawa According to Type of Cases, 2017

Jenis Perkara	Cabut	PUTUS		
		Kabul	Tolak	Tidak Diterima
(1)	(2)	(3)	(4)	(5)
A. Perkawinan				
1. Izin Poligami	-	4	-	1
2. Pencegahan Perkawinan	-	-	-	-
3. Penolakan Perkawinan Oleh PPN	-	-	-	-
4. Pembatalan Perkawinan	-	-	-	-
5. Kelalaian Atas Kewajiban Suami/Isteri	-	-	-	-
6. Cerai Talak	25	257	6	5
7. Cerai Gugat	53	578	11	7
8. Harta Bersama	1	2	1	1
9. Penguasaan Anak	1	-	-	-
10. Nafkah Anak Oleh Ibu Karena Ayah Tidak Mampu	-	-	-	-
11. Hak-hak Bekas Istri/Kewajiban Bekas Suami	-	-	-	-
12. Pengesahan Anak	-	1	-	-
13. Pencabutan Kekuasaan Orang Tua	-	-	-	-
14. Pewalian	-	4	-	-
15. Pencabutan Kekuasaan Wali	-	-	-	-
16. Penunjukan Orang Lain Sbg Wali Oleh Pengadilan	-	-	-	-
17. Ganti Rugi Terhadap Wali	-	-	-	-
18. Asal Usul	-	2	-	-
19. Penolakan Kawin Campuran	-	-	-	-
20. Isbat Nikah	8	163	10	4
21. Izin Kawin	-	-	-	-
22. Dispensasi Kawin	3	29	-	-
23. Wali Adhol	1	3	-	-

Lanjutan Tabel / *Continued Table 4.4.8.*

Jenis Perkara	PUTUS		
	Gugur	Coret	Jumlah
(1)	(6)	(7)	(8)
A. Perkawinan			
1. Izin Poligami	1	-	6
2. Pencegahan Perkawinan	-	-	-
3. Penolakan Perkawinan Oleh PPN	-	-	-
4. Pembatalan Perkawinan	-	-	-
5. Kelalaian Atas Kewajiban Suami/Isteri	-	-	-
6. Cerai Talak	7	1	276
7. Cerai Gugat	24	2	622
8. Harta Bersama	-	-	4
9. Penguasaan Anak	-	-	-
10. Nafkah Anak Oleh Ibu Karena Ayah Tidak Mampu	-	-	-
11. Hak-hak Bekas Istri/Kewajiban Bekas Suami	-	-	-
12. Pengesahan Anak	-	-	1
13. Pencabutan Kekuasaan Orang Tua	-	-	-
14. Pewalihan	-	-	4
15. Pencabutan Kekuasaan Wali	-	-	-
16. Penunjukan Orang Lain Sbg Wali Oleh Pengadilan	-	-	-
17. Ganti Rugi Terhadap Wali	-	-	-
18. Asal Usul Anak	-	-	2
19. Penolakan Kawin Campuran	-	-	-
20. Isbat Nikah	6	-	183
21. Izin Kawin	-	-	-
22. Dispensasi Kawin	-	-	29
23. Wali Adhol	1	-	4

Lanjutan Tabel / *Continued Table 4.4.8.*

Jenis Perkara	PUTUS						
	Cabut	Kabul	Tolak	NO	Gugur	Coret	Jumlah
(1)	(2)	(3)	(4)	(5)	(6)	(7)	(8)
B. Kewarisan	1	4	-	1	1	-	6
C. Wasiat	-	-	-	-	-	-	-
D. Hibah	-	-	-	-	-	-	-
E. Wakaf	-	-	-	-	-	-	-
F. Shadaqah	-	-	-	-	-	-	-
G. Lain-Lain *)	3	22	1	3	-	-	26
Jumlah/Total	96	1 069	29	22	40	3	1 163

Sumber: Pengadilan Agama Sumbawa Besar

Source: *Civil Court of Sumbawa Regency*

Catatan/Note :

*) Lain-Lain:1. Penetapan Ahli Waris = 18 Perkara

2. Verzet = 0 Perkara

Tabel 4.4.9 Banyaknya Tahanan yang Masuk dan Diselesaikan Menurut Jenis Penahanan Dirinci per Bulan, 2017
Number of Prisoners According to Type of Sentences and Month, 2017

	Bulan	Masuk Bulan Lapor	Jenis Penahanan			Disele- saikan
			Rutan	Rumah	Kota	
	(1)	(2)	(3)	(4)	(5)	(6)
1.	Januari	33	33	-	-	33
2.	Februari	32	32	-	-	32
3.	Maret	33	33	-	-	33
4.	April	34	34	-	-	34
5.	Mei	67	67	-	-	67
6.	Juni	29	29	-	-	29
7.	Juli	58	58	-	-	58
8.	Agustus	40	40	-	-	40
9.	September	38	38	-	-	38
10.	Oktober	30	30	-	-	30
11.	November	42	42	-	-	42
12.	Desember	33	33	-	33	33
Jumlah/Total		468	468	-	33	468
	2016	354	354	-	-	354
	2015	304	304	-	-	304
	2014	283	283	-	1	283
	2013	350	350	-	-	350

Sumber: Kejaksaan Negeri Sumbawa Sumbawa Besar
 Source: State Prosecutor Office of Sumbawa Regency

Tabel 4.4.10 Banyaknya Kegiatan di Dalam Lembaga Pemasyarakatan Menurut Frekuensi Kegiatan dan Jumlah Peserta, 2017
Number of Activity in Prison According to Frequency of Activities and Members, 2017

Jenis Kegiatan	Frekuensi Kegiatan (hari/minggu)	Jumlah Peserta (orang)
(1)	(2)	(3)
1. Pembinaan Mental		
- Agama Islam	5/Minggu	357
- Agama Kristen	1/Minggu	6
- Agama Hindu	-	-
2. Pembinaan Ketrampilan		
- Kursus Bangunan Batu	-	-
- Kursus Pertukangan Kayu	-	-
- Perkebunan/Pertanian	Setiap Hari	20 Orang
- Peternakan	Setiap Hari	2 Orang
- Pembuatan Genteng	-	-
- Pembuatan Batu Bata	Setiap Hari	4 Orang
- Komputer	-	-
3. Pembinaan Kesehatan		
- Pemeriksaan Kesehatan	Setiap Hari	15 Orang
- SKJ dan Olahraga	1 x Seminggu	Semua WBP

Sumber: Lembaga Pemasyarakatan Kelas II A Kabupaten Sumbawa

Source: Prisons Class II A of Sumbawa Regency

Tabel 4.4.11 Banyaknya Narapidana di Lembaga Pemasyarakatan Menurut Pendidikan yang Ditamatkan dan Jenis Kelamin, 2017
Number of Sumbawa Prisoners According to the Education Level and Sex, 2017

Jenis Pendidikan Yang Ditamatkan	Laki-laki	Perempuan	Jumlah
(1)	(2)	(3)	(4)
1. Tdk/Blm Sekolah/Blm Tamat SD	39	3	42
2. Sekolah Dasar	144	7	130
3. S L T P	94	-	90
4. S L T A	213	7	210
5. D I / D II	1	-	1
6. Diploma / D III	3	1	4
7. Perguruan Tinggi	8	2	10
Jumlah/Total	502	20	522
2016	366	8	374
2015	274	11	285
2014	301	19	320
2013	333	15	348

Sumber: Lembaga Pemasyarakatan Kelas II A Kabupaten Sumbawa
 Source: Prisons Class II A of Sumbawa Regency

Tabel 4.4.12 Banyaknya Narapidana di Lembaga Pemasyarakatan Sumbawa Besar Menurut Kelompok Usia dan Jenis Kelamin Dirinci per Bulan, 2017
Number of Prisoners in Sumbawa Besar Prison According to Age Class and Sex per Month, 2017

Bulan	Dewasa			Pemuda		
	Laki-laki	Perempuan	Jumlah	Laki-laki	Perempuan	Jumlah
(1)	(2)	(3)	(4)	(5)	(6)	(7)
1. Januari	295	12	307	74	-	74
2. Februari	316	12	328	81	-	81
3. Maret	307	13	320	81	1	82
4. April	301	14	315	83	1	84
5. Mei	330	14	344	93	1	94
6. Juni	338	13	351	95	1	96
7. Juli	339	12	351	93	1	94
8. Agustus	338	12	350	116	2	118
9. September	354	12	366	115	2	117
10. Oktober	355	12	367	107	3	110
11. November	344	15	359	113	3	116
12. Desember	349	13	400	117	3	120
Jumlah/Total	3966	154	4158	1168	18	1186
2016	2 927	129	3 056	718	4	722
2015	2 693	201	2 894	569	-	525
2014	3 161	216	3 350	612	-	612
2013	2 784	364	3 148	528	4	532

Lanjutan Tabel / *Continued Table 4.4.12.*

Bulan	Anak-anak			Jumlah Seluruhnya		
	Laki-laki	Perempuan	Jumlah	Laki-laki	Perempuan	Jumlah
(1)	(8)	(9)	(10)	(11)	(12)	(13)
1. Januari	5	-	5	374	12	386
2. Februari	6	-	6	403	12	415
3. Maret	5	-	5	393	14	407
4. April	7	-	7	391	15	406
5. Mei	11	-	11	434	15	449
6. Juni	3	-	3	436	14	450
7. Juli	2	-	2	434	13	447
8. Agustus	3	-	3	454	14	468
9. September	2	-	2	471	14	485
10. Oktober	3	-	3	467	15	482
11. November	2	-	2	459	16	475
12. Desember	2	-	2	468	16	522
Jumlah/Total	51	-	51	5184	170	5392
2016	37	-	37	3 682	133	3 815
2015	16	-	16	3 278	201	3 478
2014	90	-	90	3 845	216	4 061
2013	141	-	141	3 453	368	3 821

Sumber: Lembaga Pemasyarakatan Kelas II A Kabupaten Sumbawa

Source: Prisons Class II A of Sumbawa Regency

Tabel 4.4.13 Isi Lembaga Pemasyarakatan Sumbawa Besar Dirinci Menurut Status Dalam Lembaga dan Jenis Kelamin, 2017
Sumbawa Besar Prison According to the Status in Prison and Sex, 2017

Status Dalam Lembaga	Laki-laki	Perempuan	Jumlah
(1)	(2)	(3)	(4)
I. Narapidana	384	13	397
1. Pidana Mati	-	-	-
2. Pidana Seumur Hidup	-	-	-
3. Penjara > 1 Tahun	353	11	364
4. Penjara 3 s/d 12 Bulan	31	2	33
5. Penjara s/d 3 Bulan	-	-	-
6. Kurungan	-	-	-
7. Penjara untuk Bag. Pemasyarakatan lain	-	-	-
II. Tahanan	118	7	125
1. Dalam Pemeriksaan Kejaksaaan	15	-	15
2. Dalam Pemeriksaan Hakim	99	6	105
3. Dengan Keputusan yang dapat dirubah	-	-	-
4. Lainnya	4	1	5
III. Titipan Polisi	-	-	-
Jumlah/Total	520	20	522

Sumber: Lembaga Pemasyarakatan Kelas II A Kabupaten Sumbawa

Source: Prisons Class II A of Sumbawa Regency

Tabel 4.4.14 Jumlah Narapidana Menurut Jenis Kejahatan/ Pelanggaran, 2017
Table **2017**
Number of Additional Prisoners According to Type of Crimes and Sex, 2017

Jenis Kejahatan/Pelanggaran	Laki-laki	Perempuan	Jumlah
(1)	(2)	(3)	(4)
1. Politik	-	-	-
2. Terhadap Kepala Negara	-	-	-
3. Terhadap Ketertiban Umum	-	-	-
4. Pembakaran	-	-	-
5. Penyipuan	-	-	-
6. Mata Uang	-	-	-
7. Memalsukan Materai	-	-	-
8. Kesusilaan	1	1	2
9. Perjudian	10	2	12
10. Penculikan	-	-	-
11. Pembunuhan	32	2	34
12. Penganiayaan	26	1	27
13. Pencurian	103	1	104
14. Perampokan	21	-	21
15. Memeras/Mengancam	-	-	-
16. Penggelapan	8	-	8
17. Penipuan	2	1	3
18. Merusak Barang	-	-	-
19. Dalam Jabatan	-	-	-
20. Penadahan	8	-	8
21. Ekonomi	-	-	-
22. Subversi	-	-	-
23. Narkotika	134	3	137
24. Psicotropika	-	-	-
25. Korupsi	4	-	4
26. Penyelundupan	-	-	-
27. Pelanggaran	-	-	-
28. Kenakalan	20	-	20
29. Lain-lain	133	9	142
Jumlah/Total	502	20	522

Sumber: Lembaga Pemasyarakatan Kelas II A Kabupaten Sumbawa
 Source: Prisons Class II A of Sumbawa Regency

4.5 SOSIAL LAINNYA/*OTHER SOCIAL AFFAIRS*

Tabel 4.5.1 Banyaknya Bekas Narapidana Menurut Umur di Kabupaten Sumbawa Dirinci per Kecamatan, 2017
Number of Ex-Prisoners by Age in Sumbawa Regency, 2017

	Kecamatan	Umur		Jumlah
		Dibawah 18 tahun	18 tahun keatas	
	(1)	(2)	(3)	(4)
1.	Lunyuk	-	3	3
2.	Orong Telu	-	2	2
3.	Alas	-	8	8
4.	Alas Barat	-	4	4
5.	Buer	-	5	5
6.	Utan	-	7	7
7.	Rhee	-	2	2
8.	Batulanteh	-	4	4
9.	Sumbawa	-	15	15
10.	Labuhan Badas	-	13	13
11.	Unter Iwes	-	4	4
12.	Moyohilir	-	5	5
13.	Moyo Utara	-	2	2
14.	Moyohulu	-	3	3
15.	Ropang	-	2	2
16.	Lenangguar	-	1	1
17.	Lantung	-	1	1
18.	Lape	-	2	2
19.	Lopok	-	4	4
20.	Plampang	-	11	11
21.	Labangka	-	5	5
22.	Maronge	-	1	1
23.	Empang	-	7	7
24.	Tarano	-	1	1
	Jumlah/Total	-	112	112

Sumber: Dinas Sosial Kabupaten Sumbawa
 Source: Social Services of Sumbawa Regency

Tabel 4.5.2 Banyaknya Anak Terlantar Menurut Jenis Kelamin di Kabupaten Sumbawa Dirinci per Kecamatan, 2017
Number of Neglected Child by Sex and Subdistrict in Sumbawa Regency, 2017

	Kecamatan	Laki-laki	Perempuan	Jumlah
	(1)	(2)	(3)	(4)
1.	Lunyuk	4	5	9
2.	Orong Telu	3	4	7
3.	Alas	17	21	38
4.	Alas Barat	31	38	69
5.	Buer	3	5	8
6.	Utang	17	13	30
7.	Rhee	5	6	11
8.	Batulanteh	27	31	58
9.	Sumbawa	7	8	15
10.	Labuhan Badas	9	12	21
11.	Unter Iwes	7	7	14
12.	Moyohilir	28	25	53
13.	Moyo Utara	21	28	49
14.	Moyohulu	31	24	55
15.	Ropang	11	7	18
16.	Lenangguar	7	8	15
17.	Lantung	3	4	7
18.	Lape	4	5	9
19.	Lopok	11	16	27
20.	Plampang	17	14	31
21.	Labangka	6	7	13
22.	Maronge	13	15	28
23.	Empang	21	27	48
24.	Tarano	17	21	38
	Jumlah/Total	320	351	67

Sumber : Dinas Sosial Kabupaten Sumbawa
 Source: Social Services of Sumbawa Regency

Tabel 4.5.3 Jumlah Penyandang Disabilitas di Kabupaten Sumbawa, 2017
Table **Number of Persons with Disabilities in Sumbawa Regency, 2017**

Kecamatan	Jenis Disabilitas					
	Tuna Daksa		Tuna Netra		Tuna Rungu	
	L	P	L	P	L	P
(1)	(2)	(3)	(4)	(5)	(6)	(7)
1. Lunyuk	14	6	5	3	-	1
2. Orong Telu	10	3	6	4	1	-
3. Alas	45	18	6	7	5	8
4. Alas Barat	28	29	7	15	1	2
5. Buer	21	10	1	4	-	-
6. Utan	36	15	-	-	-	-
7. Rhee	10	8	-	3	1	-
8. Batulanteh	5	10	4	-	1	-
9. Sumbawa	14	16	5	2	4	4
10. Labuhan Badas	36	17	7	9	3	1
11. Unter Iwes	44	20	10	10	-	-
12. Moyohilir	38	19	8	14	8	7
13. Moyo Utara	27	22	9	14	1	1
14. Moyohulu	47	23	36	23	8	6
15. Ropang	10	11	3	4	-	-
16. Lenangguar	14	10	7	1	-	-
17. Lantung	7	1	1	2	6	16
18. Lape	31	12	8	9	-	1
19. Lopok	24	17	1	1	1	-
20. Plampang	31	18	18	12	3	1
21. Labangka	9	6	3	1	-	-
22. Maronge	22	19	5	6	3	1
23. Empang	67	72	21	15	8	10
24. Tarano	32	28	31	19	2	2
Jumlah/Total	622	410	202	178	56	61

Lanjutan Tabel / *Continued Table 4.5.4.*

Kecamatan	Jenis Disabilitas							
	Ganda		Tuna Wicara		Tuna Grahita		Retardasi	
	L	P	L	P	L	P	L	P
(1)	(8)	(9)	(10)	(11)	(12)	(13)	(14)	(15)
1. Lunyuk	1	5	4	5	-	-	8	4
2. Orong Telu	3	-	3	5	-	-	2	5
3. Alas	3	3	16	22	-	-	6	7
4. Alas Barat	2	4	11	14	-	-	4	1
5. Buer	-	2	4	2	-	-	4	3
6. Utan	-	-	-	-	-	-	8	2
7. Rhee	-	-	6	5	-	-	2	-
8. Batulanteh	1	-	7	8	-	-	6	1
9. Sumbawa	1	2	7	8	10	6	6	2
10. Labuhan Badas	1	1	9	14	-	-	5	5
11. Unter Iwes	1	3	15	4	-	-	8	5
12. Moyohilir	4	-	33	8	-	-	5	11
13. Moyo Utara	24	28	15	21	-	-	7	10
14. Moyohulu	-	-	30	6	-	-	16	5
15. Ropang	-	2	-	-	8	7	1	1
16. Lenangguar	-	-	10	11	-	-	3	1
17. Lantung	1	-	2	2	-	-	2	2
18. Lape	3	1	-	-	13	4	11	9
19. Lopok	-	-	11	12	-	-	2	5
20. Plampang	6	4	-	-	16	15	1	2
21. Labangka	3	-	7	2	2	1	1	1
22. Maronge	1	2	4	10	3	4	3	1
23. Empang	46	42	32	27	2	1	16	6
24. Tarano	9	10	14	14	1	1	10	7
Jumlah/Total	110	109	233	200	55	39	137	96

Sumber: Dinas Sosial Kabupaten Sumbawa
 Source: Social Services of Sumbawa Regency

Tabel 4.5.4 Banyaknya Lanjut Usia (Jompo) Terlantar Menurut Jenis Kelamin di Kabupaten Sumbawa Dirinci per Kecamatan, 2017
Number of Neglected Elderly by Sex and Subdistrict in Sumbawa Regency, 2017

	Kecamatan	Laki-laki	Perempuan	Jumlah
	(1)	(2)	(3)	(4)
1.	Lunyuk	26	171	197
2.	Orong Telu	4	7	11
3.	Alas	78	114	192
4.	Alas Barat	281	312	593
5.	Buer	43	29	72
6.	Utan	20	13	33
7.	Rhee	51	27	78
8.	Batulanteh	112	81	193
9.	Sumbawa	27	18	45
10.	Labuhan Badas	221	148	369
11.	Unter Iwes	21	14	35
12.	Moyohilir	149	98	247
13.	Moyo Utara	97	62	159
14.	Moyohulu	248	163	411
15.	Ropang	32	21	53
16.	Lenangguar	51	33	84
17.	Lantung	42	38	80
18.	Lape	97	68	165
19.	Lopok	81	57	138
20.	Plampang	93	69	162
21.	Labangka	12	11	23
22.	Maronge	153	94	247
23.	Empang	159	101	260
24.	Tarano	117	162	279
	Jumlah/Total	2 215	1 911	4 126

Sumber: Dinas Sosial Kabupaten Sumbawa
 Source: Social Services of Sumbawa Regency

Tabel 4.5.5 Banyaknya Pekerja Sosial Masyarakat Menurut Jenis Kelamin di Kabupaten Sumbawa Dirinci per Kecamatan, 2017
Number of Social Workers by Sex and Education Level per Subdistrict in Sumbawa Regency, 2017

Kecamatan	Jenis Kelamin		
	Laki-laki	Perempuan	Jumlah
(1)	(2)	(3)	(4)
1. Lunyuk	8	1	9
2. Orong Telu	5	-	5
3. Alas	6	2	8
4. Alas Barat	4	-	4
5. Buer	3	3	6
6. Utan	19	1	20
7. Rhee	4	1	5
8. Batulanteh	7	-	7
9. Sumbawa	17	3	20
10. Labuhan Badas	2	3	5
11. Unter lwes	6	3	9
12. Moyohilir	10	-	10
13. Moyo Utara	6	-	6
14. Moyohulu	10	-	10
15. Ropang	5	1	6
16. Lenangguar	4	-	4
17. Lantung	1	3	4
18. Lape	4	-	4
19. Lopok	7	-	7
20. Plampang	7	2	9
21. Labangka	5	1	6
22. Maronge	1	4	5
23. Empang	9	2	11
24. Tarano	9	-	9
Jumlah/Total	159	30	189

Tabel 4.5.6 Banyaknya Pekerja Sosial Masyarakat Menurut Pendidikan di Kabupaten Sumbawa Dirinci per Kecamatan, 2017
Number of Social Workers by Education Level per Subdistrict in Sumbawa Regency, 2017

	Kecamatan	Pendidikan					Jumlah
		Buta Huruf	SD	SLTP	SLTA	PT	
	(1)	(5)	(6)	(7)	(8)	(9)	(10)
1.	Lunyuk	-	-	-	8	1	9
2.	Orong Telu	-	-	-	4	1	5
3.	Alas	-	-	-	7	1	8
4.	Alas Barat	-	-	-	3	1	4
5.	Buer	-	-	-	5	1	6
6.	Utana	-	-	-	13	7	20
7.	Rhee	-	-	-	4	1	5
8.	Batulanteh	-	-	-	7	-	7
9.	Sumbawa	-	-	-	17	3	20
10.	Labuhan Badas	-	-	-	3	2	5
11.	Unter Iwes	-	-	-	8	1	9
12.	Moyohilir	-	-	-	9	1	10
13.	Moyo Utara	-	-	-	5	1	6
14.	Moyohulu	-	-	-	11	1	12
15.	Ropang	-	-	-	5	1	6
16.	Lenangguar	-	-	-	3	1	4
17.	Lantung	-	-	-	1	3	4
18.	Lape	-	-	-	3	1	4
19.	Lopok	-	-	-	6	1	7
20.	Plampang	-	-	-	5	1	6
21.	Labangka	-	-	-	5	1	6
22.	Maronge	-	-	-	4	-	4
23.	Empang	-	-	-	9	2	11
24.	Tarano	-	-	-	9	-	9
	Jumlah/Total	-	-	-	154	33	187

Sumber: Dinas Sosial Kabupaten Sumbawa

Source: Social Services of Sumbawa Regency

Tabel 4.5.7 Banyaknya Karang Taruna Menurut Statusnya di Kabupaten Sumbawa Dirinci per Kecamatan, 2017
Number of Karang Taruna by Statued and Subdistrict in Sumbawa Regency, 2017

	Kecamatan	Status			Jumlah	
		Tumbuh	Berkembang	Maju		Percontohan
	(1)	(2)	(3)	(4)	(5)	(6)
1.	LunyuK	2	6	-	-	8
2.	Orong Telu	2	2	-	-	4
3.	Alas	4	4	-	-	8
4.	Alas Barat	-	4	-	-	4
5.	Buer	2	4	-	-	6
6.	Utana	-	9	-	-	9
7.	Rhee	-	4	-	-	4
8.	BatulanteK	2	4	-	-	6
9.	Sumbawa	-	8	-	-	8
10.	Labuhan Badas	4	3	-	-	7
11.	Unter Iwes	5	3	-	-	8
12.	Moyohilir	5	5	-	-	10
13.	Moyo Utara	-	6	-	-	6
14.	Moyohulu	2	10	-	-	12
15.	Ropang	2	3	-	-	5
16.	Lenangguar	2	2	-	-	4
17.	Lantung	1	3	-	-	4
18.	Lape	4	4	-	-	8
19.	Lopak	-	5	-	-	5
20.	Plampang	2	8	-	-	10
21.	Labangka	5	-	-	-	5
22.	Maronge	2	3	-	-	5
23.	Empang	2	8	-	-	10
24.	Tarano	8	-	-	-	8
	Jumlah/Total	56	108	-	-	164

Sumber: Dinas Sosial Kabupaten Sumbawa
 Source: Social Services of Sumbawa Regency

Tabel 4.5.8 Banyaknya Masyarakat yang Bertempat Tinggal di Daerah Potensi Bencana di Kabupaten Sumbawa Dirinci per Kecamatan, 2017
Number of Resident who Lived in Disaster Prone Areas by Subdistrict in Sumbawa Regency, 2017

Kecamatan	Jenis Bencana			
	Tsunami	Banjir	Puting Beliung	Tanah Longsor
(1)	(2)	(3)	(4)	(5)
1. Lunyuk	-	-	-	-
2. Orong Telu	-	-	-	-
3. Alas	-	-	-	-
4. Alas Barat	-	-	-	-
5. Buer	-	-	-	-
6. Utan	-	3	-	-
7. Rhee	-	-	-	-
8. Batulanteh	-	5 712	-	-
9. Sumbawa	-	1 727	-	2
10. Labuhan Badas	-	868	4	-
11. Unter Iwes	-	210	-	6
12. Moyohilir	-	-	-	-
13. Moyo Utara	-	6 367	-	-
14. Moyohulu	-	-	4	-
15. Ropang	-	-	-	15
16. Lenangguar	-	-	-	-
17. Lantung	-	-	4	-
18. Lape	-	3 266	-	-
19. Lopok	-	-	-	-
20. Plampang	-	991	-	-
21. Labangka	-	-	-	-
22. Maronge	-	820	-	-
23. Empang	-	5 863	-	-
24. Tarano	-	-	-	-
Jumlah/Total	-	25 827	12	23

Lanjutan Tabel / *Continued Table 4.5.9.*

	Kecamatan	Jenis Bencana			
		Kekeringan	Abrasi Pantai	Kebakaran Hutan/Lahan	Kerusuhan Sosial
		(1)	(2)	(3)	(4)
1.	Lunyuk	7 160	-	-	-
2.	Orong Telu	-	-	-	-
3.	Alas	3 923	-	8	-
4.	Alas Barat	1 017	-	-	-
5.	Buer	-	-	-	-
6.	Utan	-	-	-	-
7.	Rhee	820	-	-	-
8.	Batulanteh	-	-	-	-
9.	Sumbawa	-	-	58	-
10.	Labuhan Badas	500	-	11	-
11.	Unter Iwes	500	-	9	-
12.	Moyohilir	-	-	4	-
13.	Moyo Utara	-	-	5	-
14.	Moyohulu	5 820	-	4	-
15.	Ropang	-	-	-	-
16.	Lenangguar	2 515	-	12	-
17.	Lantung	-	-	-	-
18.	Lape	8 617	-	20	-
19.	Lopok	-	-	-	-
20.	Plampang	9 822	-	13	-
21.	Labangka	9 947	-	-	-
22.	Maronge	-	-	-	-
23.	Empang	5 448	-	-	-
24.	Tarano	-	-	17	-
Jumlah/Total		56 089	-	161	-

Sumber: Badan Penanggulangan Bencana Daerah Kabupaten Sumbawa

Source: *Disaster Management Agency of Sumbawa Regency*

Tabel 4.5.9 Banyaknya Korban Bencana Alam Menurut Permasalahan di Kabupaten Sumbawa Dirinci per Kecamatan, 2017
Number of Natural Disaster Victims by per Subdistrict in Sumbawa Regency, 2017

	Kecamatan	Permasalahan				Jumlah
		Rumah	Sawah	Peka-rangan	Lain-lain	
	(1)	(2)	(3)	(4)	(5)	(6)
1.	Lunyak	-	-	-	-	-
2.	Orong Telu	-	-	-	-	-
3.	Alas	-	-	-	-	-
4.	Alas Barat	2	-	-	-	2
5.	Buer	-	-	-	-	-
6.	Utan	-	-	-	-	-
7.	Rhee	-	-	-	-	-
8.	Batulanteh	-	-	-	-	-
9.	Sumbawa	159	-	-	-	159
10.	Labuhan Badas	15	-	-	-	15
11.	Unter Iwes	7	-	-	-	7
12.	Moyohilir	5	-	-	-	5
13.	Moyo Utara	1	-	-	-	1
14.	Moyohulu	3	-	-	-	3
15.	Ropang	-	-	-	-	-
16.	Lenangguar	-	-	-	-	-
17.	Lantung	-	-	-	-	-
18.	Lape	1	-	-	-	1
19.	Lopok	1	-	-	-	1
20.	Plampang	3	-	-	-	3
21.	Labangka	-	-	-	-	-
22.	Maronge	6	-	-	-	6
23.	Empang	21	-	-	-	21
24.	Tarano	5	-	-	-	5
	Jumlah/Total	229	-	-	-	229

Sumber: Dinas Sosial Kabupaten Sumbawa
 Source: Social Services of Sumbawa Regency

Tabel 4.5.10 Banyaknya Kriminalitas dan Pelanggaran yang Dilaporkan di Kabupaten Sumbawa Dirinci per Kecamatan, 2017
Number of Criminal and Infraction on Report by Subdistrict in Sumbawa Regency, 2017

	Kecamatan	Pencurian	Pem- bunuhan	Lain-lain	Jumlah
	(1)	(2)	(3)	(4)	(5)
1.	Lunyuk	28	-	30	58
2.	Orong Telu	4	-	3	7
3.	Alas	28	-	28	56
4.	Alas Barat	27	-	23	50
5.	Buer	30	-	24	54
6.	Utan	29	-	28	57
7.	Rhee	23	-	20	43
8.	Batulanteh	13	-	15	28
9.	Sumbawa	72	-	130	202
10.	Labuhan Badas	39	-	20	59
11.	Unter Iwes	32	-	15	47
12.	Moyohilir	39	-	35	74
13.	Moyo Utara	19	-	13	32
14.	Moyohulu	38	-	29	67
15.	Ropang	22	-	15	37
16.	Lenangguar	10	-	12	22
17.	Lantung	7	-	8	15
18.	Lape	21	1	28	50
19.	Lopok	25	-	24	49
20.	Plampang	27	1	28	56
21.	Labangka	18	-	30	48
22.	Maronge	19	-	17	36
23.	Empang	21	-	25	46
24.	Tarano	14	-	11	25
	Jumlah/Total	605	2	611	1 218
	2016	518	3	780	1 301
	2015	441	4	705	1 150
	2014	484	6	690	1 180
	2013	342	3	864	1 209

Sumber: Kepolisian Resort Kabupaten Sumbawa
 Source: Sumbawa Regency's Police Station

Tabel 4.5.11 Banyaknya Surat Izin Mengemudi (SIM) yang Dikeluarkan Oleh Kepolisian Resort Sumbawa menurut klasifikasinya dirinci per Bulan, 2017
Number of Epistle Drive License in Police Resort of Sumbawa by Classification and Month, 2017

Bulan	Klasifikasi/Golongan SIM			
	A	A/U	B1	B1/U
(1)	(2)	(3)	(4)	(5)
1. Januari	266	7	10	70
2. Februari	162	9	10	58
3. Maret	224	16	9	90
4. April	217	7	9	86
5. Mei	223	9	7	94
6. Juni	213	8	7	86
7. Juli	330	10	10	128
8. Agustus	231	12	9	119
9. September	225	9	9	95
10. Oktober	225	12	10	95
11. November	278	9	14	92
12. Desember	231	6	4	86
Jumlah/Total	2 785	114	108	1 099
Tahun 2016	2 463	99	123	976
Tahun 2015	2 298	102	117	902
Tahun 2014	2 276	78	102	851

Lanjutan Tabel / *Continued Table 4.5.11.**

Bulan	Klasifikasi/Golongan SIM			Jumlah
	B2	B2/U	C	
(1)	(6)	(7)	(8)	(9)
1. Januari	-	13	801	1 110
2. Februari	-	21	710	1 008
3. Maret	-	19	814	1 109
4. April	1	17	1 000	1 306
5. Mei	1	16	1 278	1 647
6. Juni	-	15	1 417	1 789
7. Juli	1	27	1 341	1 715
8. Agustus	1	25	1 297	1 643
9. September	2	16	878	1 154
10. Oktober	-	21	779	1 049
11. November	1	15	1 119	1 484
12. Desember	-	28	1 051	1 373
Jumlah/Total	7	233	12 485	16 389
2015	5	194	12 672	16 290
2014	4	177	12 703	16 191

Sumber: Kepolisian Resort Kabupaten Sumbawa

Source: *Sumbawa Regency's Police Station*

*) Data tahun 2016

Tabel 4.5.12 Banyaknya Lokasi Obyek Wisata dan Tempat Rekreasi di Kabupaten Sumbawa, 2017
Number of Recreation Object in Sumbawa Regency, 2017

	Nama Obyek	Jenis Obyek	Lokasi Desa / Kelurahan	Kecamatan
	(1)	(2)	(3)	(4)
1.	Dalam Loka	Istana Raja Sumbawa Sumbawa	Seketeng	Sumbawa
2.	Bala Kuning	Rumah Keluarga Sultan	Seketeng	Sumbawa
3.	Saliper Ate	Pantai (Taman Rekreasi)	Lab. Badas	Lab. Badas
4.	Batu Kuping	Pantai	Brang Biji	Sumbawa
5.	Tanjung Menangis	Pantai Goa	Brang Biji	Sumbawa
6.	Pantai Tanjung Pasir	Pantai (Snorkling)	P. Moyo	Lab. Badas
7.	Ai Manis	Pantai (Snorkling)	P. Moyo	Lab. Badas
8.	Wisma Praja	Istana Sultan	Brang Bara	Sumbawa
9.	Dusun Wisata Pamulung	Dusun Tradisional	Karang Dima	Lab. Badas
10.	Pantai Gua/ Tanjung Pengamas	Pantai	Karang Dima	Lab. Badas
11.	Pantai Empan	Pantai	Lab. Badas	Lab. Badas
12.	Ai Mata Jitu	Air Terjun	Lab. Aji	Lab. Badas
13.	Batu Gong	Pantai	Lab. Badas	Lab. Badas
14.	Tanjung Pasir	Pantai/Taman Laut/Taman Buru	Lab. Aji	Lab. Badas
15.	Dusun Wisata Perung	Rumah Tradisional	Pelat	Unter Iwes
16.	Semongkat	Kolam Renang/ Alam	Dusun Semongkat	Batulanteh
17.	Desa Wisata Tepal	Rumah Tradisional	Tepal	Batulanteh
18.	Pulau Dangar	Taman Laut	Lab. Ijuk	Moyo Utara
19.	Dusun Wisata Poto	Pengrajin Tenun	Poto	Moyohilir
20.	Lab. Sawo	Pantai	Penyaring	Moyo Utara

Lanjutan Tabel / *Continued Table 4.5.12.*

	Nama Obyek	Jenis Obyek	Lokasi Desa / Kelurahan	Kecamatan
	(1)	(5)	(6)	(7)
21.	Ai Beling	Air Terjun	Sempe	Moyohulu
22.	Liang Petang	Gua Alam	Batu Tering	Moyohulu
23.	Ai Putih	Air Terjun	Sempe	Moyohulu
24.	Bendungan Batu Bulan	Bendungan	Batu Bulan	Moyohulu
25.	Sarkofagus	Kubur Tua	Batu Tering	Moyohulu
26.	Teba Muren	Air Terjun	Lenangguar	Lenangguar
27.	Tiu Pasai	Air Terjun	Lape	Lape
28.	Pulau Ngali	Pantai	Lab. Kuris	Lape
29.	Bendungan Mamak	Bendungan	Mama	Lopok
30.	Pantai Sekokat	Pantai	Sekokat	Labangka
31.	Ai Panas	Sember Air Panas	Maronge	Maronge
32.	Gili Setigi	Pulau/Pantai	Lab. Jontal	Plampang
33.	Telaga Lompa	Danau Alam Pegunungan	Muer	Plampang
34.	Liang Dewa	Pegunungan/ Pantai	Labangka	Labangka
35.	Tiu Kulit	Bendungan	Simu	Maronge
36.	Gili Tapan	Pulau	Plampang	Plampang
37.	Jemplung	Pantai	Lab. Jambu	Tarano
38.	Pantai Maci	Pantai	Mata	Tarano
39.	Pulau Rakit	Pulau/Pantai	Lab. Jambu	Tarano
40.	Pulau Depi	Pulau/Pantai	Lab. Bontong	Tarano
41.	Brang Bako	Pantai	Jotang	Empang
42.	Teluk Saleh	Pantai	Lab. Jambu	Tarano
43.	Pulau Raja Kepe	Pulau/Pantai	Empang	Empang
44.	Pantai Sili	Pantai/ Selancar	Mata	Tarano

Lanjutan Tabel / *Continued Table 4.5.12.*

	Nama Obyek	Jenis Obyek	Lokasi	Kecamatan
			Desa / Kelurahan	
	(1)	(2)	(3)	(4)
45.	Pantai Tero	Pantai	Jotang	Empang
46.	Makam Krongkeng	Kuburan Keramat	Kerongkeng	Empang
47.	Batu Gong	Gong dibuat dari batu	Orong Bawa	Utan
48.	Gili Bedil	Pulau/Pantai Alam Laut	Lab. Padi	Utan
49.	Gili Keramat	Pulau/Pantai Alam Laut	Lab. Padi	Utan

Sumber: Keputusan Bupati Sumbawa Nomor 129 Tahun 2005

Source: *Sumbawa Regent Decree No. 129 of 2005*

5

PERTANIAN
AGRICULTURE


<https://sumbawakab.go.id>



PERTANIAN


445.440

Produksi padi Kabupaten Sumbawa tahun 2017 mencapai 445.440 ton. Empang dan Moyohilir merupakan kecamatan dengan jumlah produksi tertinggi.



621.405

Produksi jagung Kabupaten Sumbawa tahun 2016 sebanyak 621.405 ton. produksi tertinggi di Kecamatan Lunyuk



Produk peternakan unggulan di Sumbawa adalah ternak besar, seperti sapi, kuda dan kerbau. jumlah sapi pada tahun 2016 mencapai 235.640 ekor.

PENJELASAN TEKNIS

1. **Lahan sawah** adalah lahan pertanian yang berpetak-petak dan dibatasi oleh pematang (galengan), saluran untuk menahan/ menyalurkan air, yang biasanya ditanami padi sawah tanpa memandang dari mana diperoleh atau status lahan tersebut. Lahan yang dimaksud termasuk lahan yang terdaftar di Pajak Bumi Bangunan, luran Pembangunan Daerah, lahan bengkok, lahan serobotan, lahan rawa yang ditanami padi dan lahan bekas tanaman tahunan yang telah dijadikan sawah, baik yang ditanami padi, palawija atau tanaman semusim lainnya.
2. **Tegal/Kebun** adalah lahan pertanian bukan sawah (lahan kering) yang ditanami tanaman semusim atau tahunan dan terpisah dengan halaman sekitar rumah serta penggunaannya tidak berpindah pindah.
3. **Ladang/Huma** adalah lahan pertanian bukan sawah (lahan kering) yang biasanya ditanami tanaman semusim dan penggunaannya hanya semusim atau dua musim, kemudian akan

TECHNICAL NOTES

1. **Wetland** is agricultural land that separated by small dykes to resist water, where the main crop is usually wetland paddy without considering where it is got from or the status of the land. It includes the land that is registered at land income tax office, regional development contribution, 'bengkok' land, illegal ownership, swamps for rice cultivation, and annual crop land mark that has been used as rice field, which are both planted with paddy, secondary crops or the other seasonal crops.
2. **Dry field/Garden** is an dryland (unirrigated land) which is planted with seasonal or annual crops and separately from the yard around the house without shifting
3. **Unirrigated agricultural field /Shifting cultivation land** is dryland (unirrigated land) that usually is cultivated for seasonal crops and utilized only for one or two seasons, then it will be left

ditinggalkan bila sudah tidak subur lagi (berpindah-pindah). Kemungkinan lahan ini beberapa tahun kemudian akan dikerjakan kembali jika sudah subur.

when it is not fertile (shifting). Maybe, this land will be used again in a few years if it has been fertile.

4. **Lahan yang sementara tidak diusahakan** adalah lahan yang biasanya diusahakan tetapi untuk sementara (lebih dari 1 (satu) tahun tetapi kurang dari atau sama dengan 2 (dua) tahun) tidak diusahakan, termasuk lahan sawah yang tidak diusahakan selama lebih dari 2 (dua) tahun.

4. **Temporarily unused land** is land that is regularly used but temporarily (more than a year but less or equal than two years) is unused, it includes wetland that is not cultivated more than two years.

5. Data pokok tanaman pangan yang dikumpulkan adalah luas panen dan produktivitas (hasil per hektar). Produksi tanaman pangan merupakan hasil perkalian antara luas panen dengan produktivitas. Pengumpulan data luas panen dilakukan setiap bulan dengan pendekatan area kecamatan di seluruh wilayah Indonesia. Pengumpulan data produktivitas dilakukan melalui pengukuran langsung pada plot ubinan berukuran 2½ m x 2½ m. Pengumpulan data produktivitas dilakukan setiap subround (empat bulanan) pada waktu panen petani.

5. *The main food crops data collected consists of harvested area and productivity (yield per hectare). Food crops production is generated by harvested area multiplied by productivity. The harvested area data is collected every month using sub district area approach in all sub district in Indonesia. The productivity data collection is conducted by a direct measurement in 2½m x 2½m crop cutting plot. The productivity measurement is conducted in every subround (four monthly) at the time when farmers are harvesting their crops.*

6. Data produksi padi dan palawija yang disajikan adalah dalam kualitas: gabah kering giling (padi), pipilan kering (jagung), biji kering (kedelai dan kacang tanah), dan umbi basah (ubi kayu dan ubi jalar).
6. *Production of paddy and secondary crops data are presented in the form of: dry unhusked rice (paddy), dry loose maize (maize), dry shells crops (soybeans and peanuts), and fresh roots (cassava and sweet potatoes).*
7. **Tanaman sayuran dan buah-buahan semusim**
Tanaman sayuran semusim adalah tanaman sumber vitamin, garam mineral dan lain-lain yang dikonsumsi dari bagian tanaman yang berupa daun, bunga, buah, dan umbinya, yang berumur kurang dari satu tahun.
Tanaman buah-buahan semusim adalah tanaman sumber vitamin, garam mineral, dan lain-lain yang dikonsumsi dari bagian tanaman yang berupa buah, berumur kurang dari satu tahun, tidak berbentuk pohon/rumpuntetapi menjalar dan berbatang lunak.
7. ***Seasonal vegetable and fruit plants***
Seasonal vegetable plants are plants which are the sources of vitamin, mineral salt, etc, consumed from the part of the plant in the form of leaf, flower, fruit, and root with the age of less than one year.
Seasonal fruit plants are plants which are the sources of vitamin, mineral salt, etc, consumed from the part of the plant in the form of fruits. These plants are creeps with the age of less than one year.
8. **Tanaman buah-buahan dan sayuran tahunan**
Tanaman buah-buahan tahunan adalah tanaman sumber vitamin, garam mineral, dan lain-lain yang dikonsumsi dari bagian tanaman yang berupa buah dan merupakan tanaman tahunan.
8. ***Annual fruit and vegetable plants***
Annual fruit plants are plants which are the sources of vitamin, contained mineral salt, etc, consumed from the part of plant in the form of fruit and more than one year of age.

Tanaman sayuran tahunan adalah tanaman sumber vitamin, garam mineral, dan lain-lain yang dikonsumsi dari bagian tanaman yang berupa daun dan atau buah yang berumur lebih dari satu tahun.

Annual vegetable plants are plants which are the sources of vitamin, contained mineral salt, etc, consumed from the part of the plant in the form of vegetable and more than one year of age.

9. **Luas panen tanaman hortikultura** adalah luas tanaman sayuran, buah-buahan, biofarmaka, dan tanaman hias yang diambil hasilnya/dipanen pada periode pelaporan.

9. *Harvested area of horticulture is area which vegetable, fruit, medicinal and ornamental plant of crop harvested during the period of report.*

10. **Luas panen untuk tanaman sayuran** adalah luas tanaman yang dipanen sekaligus/habis/dibongkar dan luas tanaman yang dipanen berkali-kali (lebih dari satu kali)/belum habis.

10. *Harvested area of vegetables is area of entirely plant harvested/demolished and plant harvested several times/undemolished.*

Tanaman yang dipanen sekaligus/habis/dibongkar adalah tanaman yang sehabis panen langsung dibongkar/dicabut, terdiri dari bawang merah, bawang putih, bawang daun, kentang, kol/kubis, kembang kol, petsai/sawi, wortel, lobak, dan kacang merah.

Entirely plants harvested/demolished are plants usually harvested once and demolished to be substituted by other plants, consisting of: shallots, garlic, leeks, potato, cabbage, cauli flower, mustard green, carrots, chinese radish, and red kidney beans.

Tanaman yang dipanen berkali-kali (lebih dari satu kali)/belum habis adalah tanaman yang pemanenannya lebih dari satu kali dan biasanya dibongkar apabila panen terakhir sudah tidak

Plants harvested several times/undemolished are plants usually harvested more than once and demolished in the case that the last harvest was economically not profitable. They consist of : yard

memadai lagi, terdiri dari: kacang panjang, cabe besar, cabe rawit, jamur, tomat, terung, buncis, ketimun, labu siam, kangkung, bayam, melon, semangka, dan blewah.

long beans, chili, small chili, mushroom, tomatoes, egg plant, french beans, cucumber, pumpkin/chajota, swamp cabbage, spinach, melon, watermelon, and blewah .

11. Produksi hortikultura adalah hasil menurut bentuk produk dari setiap tanaman sayuran, buah-buahan, biofarmaka dan tanaman hias yang diambil berdasarkan luas yang dipanen/tanaman yang menghasilkan pada bulan/triwulan laporan.

11. Horticulture production is the standard production quantity form of vegetable, fruit, medicinal and ornamental plant based on harvested area/the number of production plants reported monthly/quarterly.

12. Data perkebunan dan kehutanan merupakan data sekunder yang diperoleh dari Dinas Perkebunan dan Kehutanan Kabupaten Sumbawa.

12. Data on estates are collected from the Department of Forestry Plantations of Sumbawa Regency. Data on coconut, clove, and kapok, as well as on smallholder plantation, are acquired from the Department of Forestry Plantations of Sumbawa Regency.

13. Bentuk produksi perkebunan adalah; kelapa, pinang, kopi, kapuk, asam, kemiri, lada, kakao, jambu mete, tembakau rakyat, wijen, tebu, kapas, jarak.

13. Production of estates crops are follows: dry rubber (rubber); dry leaves (tea and tobacco); dry beans (coffee and cocoa); dry bark (cassia vera and cinchona); dry fibre (rosella); dry flowers/buds (cloves); refined sugar (sugar cane from estate); cup sugar (sugar cane from smallholders); copra (copra); seeds and buds (nutmeg); and leaf oil

14. **Kawasan hutan** adalah wilayah tertentu yang berupa hutan, yang ditunjuk dan atau ditetapkan oleh pemerintah untuk dipertahankan keberadaannya sebagai hutan tetap. Hal ini untuk menjamin kepastian hukum mengenai status kawasan hutan, letak batas dan luas suatu wilayah tertentu yang sudah ditunjuk menjadi kawasan hutan tetap.
14. **Forest Area** is a specific territory of forest ecosystem determined and or decided by the government as a permanent forest. Such decision is important to maintain the size of forest area and to ensure its legitimation and boundary demarcation of permanent forest.
15. Kawasan hutan Indonesia ditetapkan oleh Menteri Kehutanan dalam bentuk Surat Keputusan Menteri Kehutanan tentang Penunjukan Kawasan Hutan dan Perairan Provinsi. Penunjukan Kawasan Hutan ini disusun berdasarkan hasil pemaduserasian antara Rencana Tata Ruang Wilayah Provinsi (RTRWP) dengan Tata Guna Hutan Kesepakatan (TGHK).
15. Indonesian forest area is determined by the Minister of Forestry in the format of Ministerial Decree on the Designation of Provincial Forest Area and Inland Water, Coastal and Marine Ecosystem. The designation of Forest Area is formulated based on integrated and harmonized of Provincial Spatial Planning (RTRWP) and Forest Land Use by Concensus (TGHK).
16. Penunjukan kawasan hutan mencakup pula kawasan perairan yang menjadi bagian dari Kawasan Suaka Alam (KSA) dan Kawasan Pelestarian Alam (KPA).
16. The designation of forest area in some cases also cover inland water, coastal and marine ecosystem that may become part of Sanctuary Reserve Area (KSA) and Nature Conservation Area (KPA).

17. Berdasarkan Undang-Undang No. 41 Tahun 1999 tentang Kehutanan, kawasan hutan dibagi ke dalam kelompok Hutan Konservasi, Hutan Lindung, dan Hutan Produksi.
17. *In accordance to the Act on Forestry No. 41/1999, forest area is categorized as Conservation Forest, Protection Forest and Production Forest.*
18. **Hutan Konservasi** adalah kawasan hutan dengan ciri khas tertentu, yang mempunyai fungsi pokok pengawetan keanekaragaman tumbuhan dan satwa serta ekosistemnya.
18. **Conservation Forest** is a forest area having specific characteristic established for the purposes of conservation of animal and plant species as well as their ecosystem.
19. **Hutan Lindung** adalah kawasan hutan yang mempunyai fungsi pokok sebagai perlindungan sistem penyangga kehidupan untuk mengatur tata air, mencegah banjir, mengendalikan erosi, mencegah intrusi air laut, dan memelihara kesuburan tanah.
19. **Protection Forest** is a forest area designated to serve life support system, maintain hydrological system, prevent of flood, erosion control, seawater intrusion and maintain soil fertility.
20. **Hutan Produksi** adalah kawasan hutan yang mempunyai fungsi pokok memproduksi hasil hutan. Hutan produksi terdiri dari Hutan Produksi Tetap (HP), Hutan Produksi Terbatas (HPT), dan Hutan Produksi yang dapat dikonversi.
20. **Production Forest** is a forest area designated mainly to promote sustainable forest production. Production forest is classified as permanent production forest, limited production forest, and convertible production forest.
21. Hutan Konservasi terdiri dari: Kawasan suaka alam berupa Cagar Alam (CA) dan Suaka Margasatwa (SM);
21. *Conservation Forest is divided into: Sanctuary Reserve area consists of Strict Nature Reserve and Wildlife Sanctuary.*

AGRICULTURE

kawasan pelestarian alam berupa Taman Nasional (TN), Taman Hutan Raya (THR), dan Taman Wisata Alam (TWA);

Taman Buru (TB).

Taman Buru adalah kawasan hutan yang ditetapkan sebagai tempat wisata berburu.

Nature conservation area consists of National Park (TN), Grand Forest Park (THR), and Nature Recreation Park (TWA);

Game Hunting Park (TB)

Game Hunting Park is forest area devoted for game hunting recreation.

22. Data populasi ternak bersumber dari Dinas Peternakan dan Kesehatan Hewan Kabupaten Sumbawa.

Data statistik perikanan merupakan data sekunder yang bersumber dari Dinas Kelautan dan Perikanan Kabupaten Sumbawa. Statistik perikanan dibedakan atas data Perikanan Tangkap dan Perikanan Budidaya. Perikanan Tangkap diklasifikasikan atas penangkapan ikan di laut dan penangkapan ikan di perairan umum. Perikanan Budidaya diklasifikasikan atas jenis budidaya yaitu budidaya laut, air payau dan tawar.

22. *Data of domestic livestock population are obtain from Department of Animal Husbandry and Animal Health of Sumbawa Regency.*

Fishery statistical data is obtained from the Department of Marine and Fisheries of Sumbawa Regency. Fishery statistics divided into Capture Fisheries Data and Aquaculture. Fishing classified on fishing in the sea and fishing in public waters. Aquaculture is classified on the type of cultivation, namely aquaculture, brackish water and freshwater.

ULASAN**DESCRIPTION****Tanaman Pangan**

Produksi padi pada tahun 2016 mencapai 432.729 tonturun sebesar 11,14 persen dari tahun 2015 sebesar 480.924 ton. Kabupaten Sumbawa merupakan salah satu kabupaten penghasil jagung terbanyak di Provinsi Nusa Tenggara Barat dengan peningkatan produksi jagung sebesar 41,64 persen dari tahun sebelumnya pada tahun 2016sebanyak467.240 ton.

Crops

Production of paddy in 2016 reached 432.729 tons down by 11,14 percent from the year 2015, 480.924 tons. Sumbawa is one of the largest corn-producing Regency in West Nusa Tenggara Province with maize production increased by 41,64 percent in 2016with 329.885 tons maize production.

Hortikultura

Dari 24 kecamatan yang ada di Kabupaten Sumbawa, pada tahun 2016produksi bawang merah Kabupaten Sumbawa meningkat sebesar 33,49 persen dari tahun sebelumnya yaitu sebanyak 31.950,70 ton.

Horticulture

From all 24 subdistricts in Sumbawa, in 2016, onion production increased by 33,49 percent from the previous year, as much as 31.950,70 tons.

Perkebunan

Tanaman perkebunan rakyat di Kabupaten Sumbawa yang menyumbangkan produksi terbesar yaitu kelapa dengan produksi sebanyak 4.028,00 kg diikuti oleh tanaman kopi dengan produksi sebanyak 1.480,88 kg dengan produsen kopi terbesar berasal dari Kecamatan Batulanteh.

Plantation

Smallholder plantation in Sumbawa who produced the highest production wascoconut with 4.028,00 kg production followed by coffee plants with production at 1.480,88 kg with the largest coffee producer is derived from the Subdistrict of Batulanteh.

Kehutanan

Fungsi kawasan hutan di Kabupaten Sumbawa dibedakan menjadi 7 jenis, yaitu hutan lindung, hutan taman buru, hutan produksi terbatas, hutan produksi tetap, hutan wisata alam, taman laut dan cagar alam.

Peternakan

Kabupaten Sumbawa selain unggul dalam produksi tanaman pangannya juga unggul dalam sektor peternakan. Bisa dilihat dari jumlah ternak yang ada. Pada tahun 2016 jumlah ternak besar terbanyak yaitu berupa sapi bali sebanyak 228.042 ekor sedangkan untuk ternak kecilnya didominasi oleh ayam ras dengan jumlah 1.490.450 ekor.

Perikanan

Produksi perikanan di Kabupaten Sumbawa pada tahun 2016 meningkat sebesar 0,56 persen dari tahun sebelumnya atau sebesar 740.254,66 ton. Potensi sumber daya perikanan di kabupaten sumbawa dibagi menjadi perikanan laut, perairan umum, perairan air tawar, perairan air payau dan budidaya laut.

Forestry

The function of forest area in Sumbawa is divided into seven types, namely conservation forest, hunting parks, limited production forests, permanent production forest, forest nature tourism, marine parks and nature reserves.

Livestock

Besides leading in crops, Sumbawa is leading in the livestock sector. It can be seen from the number of livestock in Sumbawa. The highest number of large livestock, in 2016 is cows as many as 228.042 tail. As for the small livestock is dominated by chicken with total 1.490.450 tail.

Fishery

Fisheries production in 2016 increased by 0,56 percent from the previous year or a total of 740.254,66 tons. The potential of fishery resources in Sumbawa divided into marine fisheries, public waters, freshwater, brackish water aquatic and marine aquaculture.

5.1 TANAMAN PANGAN/*FOOD CROPS*

Tabel 5.1.1 Luas Panen, Produktivitas dan Produksi Padi di Kabupaten Sumbawa Dirinci per Kecamatan, 2017
Harvested Area, Productivity and Production of Paddy in Sumbawa Regency, 2017

Kecamatan	Luas Panen (Ha)	Produktivitas (Kw/Ha)	Produksi (Ton)
(1)	(2)	(3)	(4)
1. Lunyuk	5 131	52,57	26 972
2. Orong Telu	1 818	46,02	8 365
3. Alas	2 803	51,53	14 446
4. Alas Barat	3 759	50,95	19 152
5. Buer	1 922	50,67	9 737
6. Utan	3 113	51,70	16 096
7. Rhee	1 161	49,06	5 694
8. Batulanteh	1 367	43,85	5 992
9. Sumbawa	1 002	50,77	5 085
10. Labuhan Badas	963	39,33	3 785
11. Unter Iwes	2 570	49,15	12 630
12. Moyohilir	9 094	51,77	47 079
13. Moyo Utara	1 849	51,98	9 595
14. Moyohulu	7 519	50,89	38 267
15. Ropang	1 679	48,95	8 218
16. Lenangguar	2 890	47,18	13 634
17. Lantung	827	50,15	4 148
18. Lape	5 135	50,46	25 910
19. Lopok	7 024	48,78	34 263
20. Plampang	11 511	44,75	51 513
21. Labangka	2 284	30,12	6 880
22. Maronge	4 318	51,57	22 267
23. Empang	7 985	50,42	40 259
24. Tarano	3 283	47,07	5 992
Jumlah/Total	91 004	48,95	445 440
2016 ATAP	86 884	49,81	432 729
2015 ATAP	97 023	49,57	480 924
2014 ATAP	87 531	51,32	449 223
2013 ATAP	90 745	52,65	477 777

Sumber: Dinas Pertanian Kabupaten Sumbawa
 Source: Agricultural Department of Sumbawa Regency

Tabel 5.1.2 Luas Panen, Produktivitas dan Produksi Jagung di Kabupaten Sumbawa Dirinci per Kecamatan, 2017
Harvested Area, Productivity and Production of Maize in Sumbawa Regency, 2017

Kecamatan	Luas Panen (Ha)	Produktivitas (Kw/Ha)	Produksi (Ton)
(1)	(2)	(3)	(4)
1. Lunyuk	27 095	63,86	173 033
2. Orong Telu	86	62,24	535
3. Alas	653	66,00	4 312
4. Alas Barat	2 836	65,05	18 445
5. Buer	1 573	64,79	10 191
6. Utan	4 816	66,04	31 808
7. Rhee	1 897	64,70	12 273
8. Batulanteh	239	62,31	1 489
9. Sumbawa	1 029	61,95	6 373
10. Labuhan Badas	1 893	62,54	11 842
11. Unter Iwes	1 283	62,96	8 080
12. Moyohilir	3 407	64,94	22 123
13. Moyo Utara	2 813	64,18	18 051
14. Moyohulu	1 486	64,26	9 548
15. Ropang	474	65,40	3 103
16. Lenangguar	731	64,00	4 676
17. Lantung	48	62,06	298
18. Lape	2 646	64,54	17 074
19. Lopok	2 919	64,00	18 684
20. Plampang	9 309	64,94	60 450
21. Labangka	11 076	63,30	70 109
22. Maronge	1 369	65,07	8 907
23. Empang	9 759	64,69	63 129
24. Tarano	7 231	64,83	46 876
Jumlah/Total	96 667	64,28	621 405
2016 ATAP	76 674	60,94	467 240
2015 ATAP	49 712	66,36	329 885
2014 ATAP	43 043	66,74	287 258
2013 ATAP	38 174	57,23	218 466

Sumber: Dinas Pertanian Kabupaten Sumbawa
 Source: Agricultural Department of Sumbawa Regency

Tabel 5.1.3 Luas Panen, Produktivitas dan Produksi Kedelai di Kabupaten Sumbawa Dirinci per Kecamatan, 2017
Harvested Area, Productivity and Production of Soybeans in Sumbawa Regency, 2017

Kecamatan	Luas Panen (Ha)	Produktivitas (Kw/Ha)	Produksi (Ton)
(1)	(2)	(3)	(4)
1. Lunyuk	-	-	-
2. Orong Telu	23	10,51	24
3. Alas	380	12,41	472
4. Alas Barat	74	12,19	90
5. Buer	201	12,11	244
6. Utan	1	12,34	1
7. Rhee	-	-	-
8. Batulanteh	-	-	-
9. Sumbawa	11	12,53	14
10. Labuhan Badas	-	-	-
11. Unter Iwes	-	-	-
12. Moyohilir	-	-	-
13. Moyo Utara	-	-	-
14. Moyohulu	39	10,28	40
15. Ropang	252	10,14	255
16. Lenangguar	38	10,21	39
17. Lantung	5	10,75	5
18. Lape	-	-	-
19. Lopok	-	-	-
20. Plampang	-	-	-
21. Labangka	-	-	-
22. Maronge	-	-	-
23. Empang	226	12,30	278
24. Tarano	1 007	11,19	1 127
Jumlah/Total	2 256	11,47	2 589
2016 ATAP	5 192	14,58	7 567
2015 ATAP	7 362	12,90	9 497
2014 ATAP	8 483	15,70	13 319
2013 ATAP	4 763	11,75	5 594

Sumber: Dinas Pertanian Kabupaten Sumbawa
 Source: Agricultural Department of Sumbawa Regency

Tabel 5.1.4 Luas Panen, Produktivitas dan Produksi Ubi Kayu di Kabupaten Sumbawa Dirinci per Kecamatan, 2017
Harvested Area, Productivity and Production of Cassava in Sumbawa Regency, 2017

Kecamatan	Luas Panen (Ha)	Produktivitas (Kw/Ha)	Produksi (Ton)
(1)	(2)	(3)	(4)
1. Lunyuk	-	-	-
2. Orong Telu	-	-	-
3. Alas	6	270,50	162
4. Alas Barat	8	267,98	214
5. Buer	7	270,96	193
6. Utan	-	-	-
7. Rhee	5	267,61	134
8. Batulanteh	2	270,25	54
9. Sumbawa	6	249,04	149
10. Labuhan Badas	55	268,28	1 476
11. Unter Iwes	5	266,08	133
12. Moyohilir	3	268,18	80
13. Moyo Utara	-	-	-
14. Moyohulu	6	266,04	160
15. Ropang	-	-	-
16. Lenangguar	-	-	-
17. Lantung	-	-	-
18. Lape	-	-	-
19. Lopok	-	-	-
20. Plampang	-	-	-
21. Labangka	54	274,14	1 480
22. Maronge	6	263,88	158
23. Empang	6	265,38	159
24. Tarano	4	266,43	107
Jumlah/Total	173	269,18	4 657
2016 ATAP	314	410,75	12 906
2015 ATAP	378	351,25	13 277
2014 ATAP	384	158,57	6 089
2013 ATAP	712	147,47	10 500

Sumber: Dinas Pertanian Kabupaten Sumbawa
 Source: Agricultural Department of Sumbawa Regency

Tabel 5.1.5 Luas Panen, Produktivitas dan Produksi Ubi Jalar di Kabupaten Sumbawa Dirinci per Kecamatan, 2017
Harvested Area, Productivity and Production of Sweet Potatoes in Sumbawa Regency, 2017

Kecamatan	Luas Panen (Ha)	Produktivitas (Kw/Ha)	Produksi (Ton)
(1)	(2)	(3)	(4)
1. Lunyuk	-	-	-
2. Orong Telu	-	-	-
3. Alas	-	-	-
4. Alas Barat	5	151,62	76
5. Buer	-	-	-
6. Utan	-	-	-
7. Rhee	-	-	-
8. Batulanteh	-	-	-
9. Sumbawa	-	-	-
10. Labuhan Badas	5	153,87	75
11. Unter Iwes	-	-	-
12. Moyohilir	-	-	-
13. Moyo Utara	-	-	-
14. Moyohulu	-	-	-
15. Ropang	-	-	-
16. Lenangguar	-	-	-
17. Lantung	-	-	-
18. Lape	-	-	-
19. Lopok	-	-	-
20. Plampang	-	-	-
21. Labangka	-	-	-
22. Maronge	-	-	-
23. Empang	-	-	-
24. Tarano	-	-	-
Jumlah/Total	10	152,73	151
2016 ATAP	53	78,79	419
2015 ATAP	113	162,40	1 835
2014 ATAP	88	186,87	1 644
2013 ATAP	47	125,41	589

Sumber: Dinas Pertanian Kabupaten Sumbawa
 Source: Agricultural Department of Sumbawa Regency

Tabel 5.1.6 Luas Panen, Produktivitas dan Produksi Kacang Tanah di Kabupaten Sumbawa Dirinci per Kecamatan, 2017
Harvested Area, Productivity and Production of Peanuts in Sumbawa Regency, 2017

Kecamatan	Luas Panen (Ha)	Produktivitas (Kw/Ha)	Produksi (Ton)
(1)	(2)	(3)	(4)
1. Lunyuk	-	-	-
2. Orong Telu	-	-	-
3. Alas	-	-	-
4. Alas Barat	-	-	-
5. Buer	5	11,16	6
6. Utan	5	11,32	6
7. Rhee	6	10,53	6
8. Batulanteh	-	-	-
9. Sumbawa	4	9,36	4
10. Labuhan Badas	227	10,21	231
11. Unter Iwes	121	10,11	122
12. Moyohilir	-	-	-
13. Moyo Utara	-	-	-
14. Moyohulu	5	8,09	4
15. Ropang	-	-	-
16. Lenangguar	-	-	-
17. Lantung	-	-	-
18. Lape	-	-	-
19. Lopok	-	-	-
20. Plampang	22	10,94	24
21. Labangka	1 939	11,67	2 263
22. Maronge	-	-	-
23. Empang	-	-	-
24. Tarano	6	9,69	6
Jumlah/Total	2 339	11,42	2 672
2016 ATAP	819	12,46	1 020
2015 ATAP	1 225	11,80	1 446
2014 ATAP	1 215	11,48	1 394
2013 ATAP	3 669	14,91	5 472

Sumber: Dinas Pertanian Kabupaten Sumbawa
 Source: Agricultural Department of Sumbawa Regency

Tabel 5.1.7 Luas Panen, Produktivitas dan Produksi Kacang Hijau di Kabupaten Sumbawa Dirinci per Kecamatan, 2017
Harvested Area, Productivity and Production of Green Beans in Sumbawa Regency, 2017

Kecamatan	Luas Panen (Ha)	Produktivitas (Kw/Ha)	Produksi (Ton)
(1)	(2)	(3)	(4)
1. Lunyuk	-	-	-
2. Orong Telu	-	-	-
3. Alas	-	-	-
4. Alas Barat	367	6,81	250
5. Buer	2	8,62	2
6. Utan	7	8,28	6
7. Rhee	8	6,74	5
8. Batulanteh	7	8,70	6
9. Sumbawa	23	6,47	15
10. Labuhan Badas	5	7,19	4
11. Unter Iwes	9	8,29	7
12. Moyohilir	1 376	9,00	1 238
13. Moyo Utara	8	7,55	6
14. Moyohulu	985	6,97	686
15. Ropang	-	-	-
16. Lenangguar	-	-	-
17. Lantung	-	-	-
18. Lape	-	-	-
19. Lopok	-	-	-
20. Plampang	1 324	8,61	1 140
21. Labangka	3 264	9,04	2 951
22. Maronge	871	7,80	680
23. Empang	-	-	-
24. Tarano	-	-	-
Jumlah/Total	8 255	8,47	6.996
2016 ATAP	20 663	10,00	20 656
2015 ATAP	13 891	11,28	15 666
2014 ATAP	10 460	11,36	11 881
2013 ATAP	14 225	10,88	15 473

Sumber: Dinas Pertanian Kabupaten Sumbawa
 Source: Agricultural Department of Sumbawa Regency

5.2 HORTIKULTURA/*HORTICULTURE*

Tabel 5.2.1 Luas Panen, Produktivitas dan Produksi Petsai/Sawi di Kabupaten Sumbawa Dirinci per Kecamatan , 2017
Harvested Area, Productivity and Production of Chinese Cabbage In Sumbawa Regency, 2017

Kecamatan	Luas Panen (Ha)	Produktivitas (Kw/Ha)	Produksi (Ton)
(1)	(2)	(3)	(4)
1. Lunyuk	-	-	-
2. Orong Telu	-	-	-
3. Alas	5	99,90	49.50
4. Alas Barat	-	-	-
5. Buer	-	-	-
6. Utan	-	-	-
7. Rhee	-	-	-
8. Batulanteh	-	-	-
9. Sumbawa	2	98,50	19.70
10. Labuhan Badas	-	-	-
11. Unter Iwes	5	98,80	49.40
12. Moyohilir	-	-	-
13. Moyo Utara	-	-	-
14. Moyohulu	-	-	-
15. Ropang	-	-	-
16. Lenangguar	-	-	-
17. Lantung	2	98,00	19.60
18. Lape	-	-	-
19. Lopok	-	-	-
20. Plampang	-	-	-
21. Labangka	-	-	-
22. Maronge	-	-	-
23. Empang	-	-	-
24. Tarano	-	-	-
Jumlah/Total	14	98,71	138,20
2016 ATAP	9	97,33	89
2015 ATAP	6	98,00	59
2014 ATAP	2	98,00	20
2013 ATAP	18	98,00	176

Sumber: Dinas Pertanian Kabupaten Sumbawa
 Source: *Agricultural Department of Sumbawa Regency*

Tabel 5.2.2 Luas Panen, Produktivitas dan Produksi Bawang Merah di Kabupaten Sumbawa Dirinci per Kecamatan, 2017
Harvested Area, Productivity and Production of Shallots In Sumbawa Regency, 2017

Kecamatan	Luas Panen (Ha)	Produktivitas (Kw/Ha)	Produksi (Ton)
(1)	(2)	(3)	(4)
1. Lunyuk	5	96,81	48,40
2. Orong Telu	-	-	-
3. Alas	9	95,78	86,20
4. Alas Barat	-	-	-
5. Buer	-	-	-
6. Utan	24	96,88	232,50
7. Rhee	9	96,67	87,00
8. Batulanteh	-	-	-
9. Sumbawa	3	96,00	28,80
10. Labuhan Badas	-	-	-
11. Unter Iwes	167	96,10	1 604,90
12. Moyohilir	513	96,84	4967,90
13. Moyo Utara	-	-	-
14. Moyohulu	-	-	-
15. Ropang	-	-	-
16. Lenangguar	-	-	-
17. Lantung	-	-	-
18. Lape	25	96,40	241,00
19. Lopok	17	69,29	163,70
20. Plampang	2 610	96,83	25273,90
21. Labangka	-	-	-
22. Maronge	46	96,30	443,00
23. Empang	26	96,46	250,80
24. Tarano	52	96,63	502,50
Jumlah/Total	3 508	96,78	33949,80
2016 ATAP	3 340	95,66	31 950,70
2015 ATAP	2 510	95,36	23 934,60
2014 ATAP	1 857	95,00	17 641,50
2013 ATAP	1 253	95,00	11 903,50

Sumber: Dinas Pertanian Kabupaten Sumbawa
Source: Agricultural Department of Sumbawa Regency

Tabel 5.2.3 Luas Panen, Produktivitas dan Produksi Tomat di Kabupaten Sumbawa Dirinci per Kecamatan, 2017
Harvested Area, Productivity and Production of Tomatoes In Sumbawa Regency, 2017

Kecamatan	Luas Panen (Ha)	Produktivitas (Kw/Ha)	Produksi (Ton)
(1)	(2)	(3)	(4)
1. Lunyuk	-	-	-
2. Orong Telu	-	-	-
3. Alas	2	452,50	90,50
4. Alas Barat	-	-	-
5. Buer	13	584,31	759,60
6. Utan	-	-	-
7. Rhee	1	464,00	46,40
8. Batulanteh	-	-	-
9. Sumbawa	-	-	-
10. Labuhan Badas	4	680,25	272,10
11. Unter Iwes	1	1 148,00	114,80
12. Moyohilir	-	-	-
13. Moyo Utara	-	-	-
14. Moyohulu	-	-	-
15. Ropang	-	-	-
16. Lenangguar	-	-	-
17. Lantung	-	-	-
18. Lape	5	729,60	364,80
19. Lopok	1	905,00	90,50
20. Plampang	1	221,00	22,10
21. Labangka	-	-	-
22. Maronge	-	-	-
23. Empang	2	573,50	114,70
24. Tarano	3	684,00	205,20
Jumlah/Total	33	630,52	2 080,70
2016 ATAP	23	838,17	19,28
2015 ATAP	22	694,27	1 527
2014 ATAP	28	620,86	1 738
2013 ATAP	38	526,14	1 842

Sumber: Dinas Pertanian Kabupaten Sumbawa
 Source: Agricultural Department of Sumbawa Regency

Tabel 5.2.4 Luas Panen, Produktivitas dan Bawang Putih di Kabupaten Sumbawa Dirinci per Kecamatan, 2017
Table *Harvested Area, Productivity and Production of Garlic In Sumbawa Regency, 2017*

Kecamatan	Luas Panen (Ha)	Produktivitas (Kw/Ha)	Produksi (Ton)
(1)	(2)	(3)	(4)
1. Lunyuk	-	-	-
2. Orong Telu	-	-	-
3. Alas	-	-	-
4. Alas Barat	-	-	-
5. Buer	-	-	-
6. Utan	-	-	-
7. Rhee	-	-	-
8. Batulanteh	-	-	-
9. Sumbawa	-	-	-
10. Labuhan Badas	-	-	-
11. Unter Iwes	-	-	-
12. Moyohilir	-	-	-
13. Moyo Utara	-	-	-
14. Moyohulu	-	-	-
15. Ropang	-	-	-
16. Lenangguar	-	-	-
17. Lantung	-	-	-
18. Lape	-	-	-
19. Lopok	-	-	-
20. Plampang	-	-	-
21. Labangka	-	-	-
22. Maronge	-	-	-
23. Empang	-	-	-
24. Tarano	-	-	-
Jumlah/Total	-	-	-
2015 ATAP	-	-	-
2014 ATAP	-	-	-
2013 ATAP	-	-	-
2012 ATAP	-	-	-

Sumber: Dinas Pertanian Kabupaten Sumbawa
 Source: Agricultural Department of Sumbawa Regency

Tabel 5.2.5 Luas Panen, Produktivitas dan Produksi Bayam di Kabupaten Sumbawa Dirinci per Kecamatan, 2017
Harvested Area, Productivity and Production of Spinach In Sumbawa Regency, 2017

Kecamatan	Luas Panen (Ha)	Produktivitas (Kw/Ha)	Produksi (Ton)
(1)	(2)	(3)	(4)
1. Lunyuk	-	-	-
2. Orong Telu	-	-	-
3. Alas	-	-	-
4. Alas Barat	-	-	-
5. Buer	7	67,00	46,90
6. Utan	-	-	-
7. Rhee	-	-	-
8. Batulanteh	-	-	-
9. Sumbawa	-	-	-
10. Labuhan Badas	-	-	-
11. Unter Iwes	-	-	-
12. Moyohilir	-	-	-
13. Moyo Utara	-	-	-
14. Moyohulu	-	-	-
15. Ropang	-	-	-
16. Lenangguar	-	-	-
17. Lantung	1	83,00	8,30
18. Lape	-	-	-
19. Lopok	-	-	-
20. Plampang	-	-	-
21. Labangka	-	-	-
22. Maronge	-	-	-
23. Empang	-	-	-
24. Tarano	1	43,00	4,30
Jumlah/Total	9	66,11	59,50
2016 ATAP	5	83,00	42
2015 ATAP	4	103,00	41
2014 ATAP	-	-	-
2013 ATAP	3	56,33	17

Sumber: Dinas Pertanian Kabupaten Sumbawa
 Source: Agricultural Department of Sumbawa Regency

Tabel 5.2.6 Luas Panen, Produktivitas dan Produksi Melon di Kabupaten Sumbawa Dirinci per Kecamatan, 2017
Harvested Area, Productivity and Production of Honeydewln Sumbawa Regency, 2017

Kecamatan	Luas Panen (Ha)	Produktivitas (Kw/Ha)	Produksi (Ton)
(1)	(2)	(3)	(4)
1. Lunyuk	-	-	-
2. Orong Telu	-	-	-
3. Alas	-	-	-
4. Alas Barat	-	-	-
5. Buer	-	-	-
6. Utan	-	-	-
7. Rhee	-	-	-
8. Batulanteh	-	-	-
9. Sumbawa	-	-	-
10. Labuhan Badas	1	362,00	36,20
11. Unter Iwes	-	-	-
12. Moyohilir	-	-	-
13. Moyo Utara	-	-	-
14. Moyohulu	-	-	-
15. Ropang	-	-	-
16. Lenangguar	-	-	-
17. Lantung	-	-	-
18. Lape	-	-	-
19. Lopok	-	-	-
20. Plampang	-	-	-
21. Labangka	-	-	-
22. Maronge	-	-	-
23. Empang	-	-	-
24. Tarano	-	-	-
Jumlah/Total	1	362,00	36,20
2016 ATAP	1	185,00	18,50
2015 ATAP	-	-	-
2014 ATAP	-	-	-
2013 ATAP	-	-	-

Sumber: Dinas Pertanian Kabupaten Sumbawa
 Source: Agricultural Department of Sumbawa Regency

Tabel 5.2.7 Luas Panen, Produktivitas dan Produksi Semangka di Kabupaten Sumbawa Dirinci per Kecamatan, 2017
Harvested Area, Productivity and Production of WaterMelon In Sumbawa Regency, 2017

Kecamatan	Luas Panen (Ha)	Produktivitas (Kw/Ha)	Produksi (Ton)
(1)	(2)	(3)	(4)
1. Lunyuk	-	-	-
2. Orong Telu	-	-	-
3. Alas	-	-	-
4. Alas Barat	-	-	-
5. Buer	-	-	-
6. Utan	-	-	-
7. Rhee	1	356,00	35,60
8. Batulanteh	-	-	-
9. Sumbawa	-	-	-
10. Labuhan Badas	-	-	-
11. Unter Iwes	-	-	-
12. Moyohilir	-	-	-
13. Moyo Utara	-	-	-
14. Moyohulu	-	-	-
15. Ropang	-	-	-
16. Lenangguar	-	-	-
17. Lantung	-	-	-
18. Lape	5	356,40	178,20
19. Lopok	7	430,00	301,00
20. Plampang	-	-	-
21. Labangka	-	-	-
22. Maronge	-	-	-
23. Empang	-	-	-
24. Tarano	-	-	-
Jumlah/Total	13	396.40	514,80
2016 ATAP	21	373,81	785
2015 ATAP	19	328,84	625
2014 ATAP	23	184,00	423
2013 ATAP	11	184,00	202

Sumber: Dinas Pertanian Kabupaten Sumbawa
 Source: Agricultural Department of Sumbawa Regency

Tabel 5.2.8 Luas Panen, Produktivitas dan Produksi Blewah di Kabupaten Sumbawa Dirinci per Kecamatan, 2017
Table Harvested Area, Productivity and Production of Cantaloupe In Sumbawa Regency, 2017

Kecamatan	Luas Panen (Ha)	Produktivitas (Kw/Ha)	Produksi (Ton)
(1)	(2)	(3)	(4)
1. Lunyuk	-	-	-
2. Orong Telu	-	-	-
3. Alas	-	-	-
4. Alas Barat	-	-	-
5. Buer	-	-	-
6. Utan	-	-	-
7. Rhee	-	-	-
8. Batulanteh	-	-	-
9. Sumbawa	-	-	-
10. Labuhan Badas	1	333,00	33,30
11. Unter Iwes	-	-	-
12. Moyohilir	-	-	-
13. Moyo Utara	-	-	-
14. Moyohulu	-	-	-
15. Ropang	-	-	-
16. Lenangguar	-	-	-
17. Lantung	-	-	-
18. Lape	-	-	-
19. Lopok	-	-	-
20. Plampang	-	-	-
21. Labangka	-	-	-
22. Maronge	-	-	-
23. Empang	-	-	-
24. Tarano	-	-	-
Jumlah/Total	1	333,00	33,30
2016 ATAP	-	-	-
2015 ATAP	-	-	-
2014 ATAP	-	-	-
2013 ATAP	-	-	-

Sumber: Dinas Pertanian Kabupaten Sumbawa
 Source: Agricultural Department of Sumbawa Regency

Tabel 5.2.9 Luas Panen, Produktivitas dan Produksi Kacang Panjang di Kabupaten Sumbawa Dirinci per Kecamatan , 2017
Harvested Area, Productivity and Production of Beans In Sumbawa Regency, 2017

Kecamatan	Luas Panen (Ha)	Produktivitas (Kw/Ha)	Produksi (Ton)
(1)	(2)	(3)	(4)
1. Lunyuk	7	81,86	57,30
2. Orong Telu	-	-	-
3. Alas	2	74,00	14,80
4. Alas Barat	2	75,50	15,10
5. Buer	9	69,56	62,60
6. Utan	1	50,00	5,00
7. Rhee	-	-	-
8. Batulanteh	-	-	-
9. Sumbawa	2	63,50	12,70
10. Labuhan Badas	6	95,00	57,00
11. Unter Iwes	3	75,00	22,50
12. Moyohilir	-	-	-
13. Moyo Utara	-	-	-
14. Moyohulu	2	50,00	5,00
15. Ropang	-	-	-
16. Lenangguar	-	-	-
17. Lantung	-	-	-
18. Lape	5	89,60	44,80
19. Lopok	-	-	-
20. Plampang	2	74,00	14,80
21. Labangka	-	-	-
22. Maronge	6	63,50	38,10
23. Empang	-	-	-
24. Tarano	8	110,00	22,00
Jumlah/Total	49	77,37	379,10
2016 ATAP	57	88,21	502,80
2015 ATAP	54	71,09	383,90
2014 ATAP	65	67,02	435,60
2013 ATAP	76	70,25	533,90

Sumber: Dinas Pertanian Kabupaten Sumbawa
 Source: Agricultural Department of Sumbawa Regency

Tabel 5.2.10 Luas Panen, Produktivitas dan Produksi Cabe Besar di Kabupaten Sumbawa Dirinci per Kecamatan, 2017
Harvested Area, Productivity and Production of Chillies In Sumbawa Regency, 2017

Kecamatan	Luas Panen (Ha)	Produktivitas (Kw/Ha)	Produksi (Ton)
(1)	(2)	(3)	(4)
1. Lunyuk	-	-	-
2. Orong Telu	-	-	-
3. Alas	20	79,40	158,80
4. Alas Barat	-	-	-
5. Buer	-	-	-
6. Utan	1	22,00	2,20
7. Rhee	4	35,50	14,20
8. Batulanteh	-	-	-
9. Sumbawa	-	-	-
10. Labuhan Badas	2	69,50	13,90
11. Unter Iwes	-	-	-
12. Moyohilir	-	-	-
13. Moyo Utara	-	-	-
14. Moyohulu	4	77,75	31,10
15. Ropang	-	-	-
16. Lenangguar	3	69,67	20,90
17. Lantung	-	-	-
18. Lape	-	-	-
19. Lopok	-	-	-
20. Plampang	-	-	-
21. Labangka	-	-	-
22. Maronge	-	-	-
23. Empang	-	-	-
24. Tarano	3	22,00	6,60
Jumlah/Total	37	66,95	247,70
2016 ATAP	26	90,96	236,50
2015 ATAP	3	68,00	20,40
2014 ATAP	13	90,00	117,00
2013 ATAP	27	87,56	236,40

Sumber: Dinas Pertanian Kabupaten Sumbawa
 Source: Agricultural Department of Sumbawa Regency

Tabel 5.2.11 Luas Panen, Produktivitas dan Cabe Rawit di Kabupaten Sumbawa Dirinci per Kecamatan, 2017
Harvested Area, Productivity and Production of Chillies In Sumbawa Regency, 2017

Kecamatan	Luas Panen (Ha)	Produktivitas (Kw/Ha)	Produksi (Ton)
(1)	(2)	(3)	(4)
1. Lunyuk	21	69,81	146,60
2. Orong Telu	-	-	-
3. Alas	4	119,00	47,60
4. Alas Barat	3	105,00	31,50
5. Buer	69	111,41	768,70
6. Utan	1	238,00	23,80
7. Rhee	5	87,80	43,90
8. Batulanteh	1	69,00	6,90
9. Sumbawa	1	66,00	6,60
10. Labuhan Badas	4	102,75	41,10
11. Unter Iwes	5	90,80	45,40
12. Moyohilir	4	164,50	65,80
13. Moyo Utara	-	-	-
14. Moyohulu	4	107,25	42,90
15. Ropang	-	-	-
16. Lenangguar	-	-	-
17. Lantung	1	21,00	2,10
18. Lape	5	89,80	44,90
19. Lopok	3	146,00	43,80
20. Plampang	6	91,50	54,90
21. Labangka	47	105,11	494,00
22. Maronge	8	64,63	51,70
23. Empang	10	81,70	81,70
24. Tarano	8	72,25	57,80
Jumlah/Total	210	100,08	2 101,70
2016 ATAP	75	110,12	825,90
2015 ATAP	101	92,87	938,00
2014 ATAP	146	87,59	1 278,80
2013 ATAP	161	101,54	1 634,80

Sumber: Dinas Pertanian Kabupaten Sumbawa

Source: Agricultural Department of Sumbawa Regency

Tabel 5.2.12 Luas Panen, Produktivitas dan Produksi Terong di Kabupaten Sumbawa Dirinci per Kecamatan, 2017
Harvested Area, Productivity and Production of Eggplant in Sumbawa Regency, 2017

Kecamatan	Luas Panen (Ha)	Produktivitas (Kw/Ha)	Produksi (Ton)
(1)	(2)	(3)	(4)
1. Lunyuk	-	-	-
2. Orong Telu	-	-	-
3. Alas	2	221,00	44,20
4. Alas Barat	2	198,00	39,60
5. Buer	10	134,60	134,60
6. Utan	1	145,00	14,50
7. Rhee	-	-	-
8. Batulanteh	-	-	-
9. Sumbawa	-	-	-
10. Labuhan Badas	5	228,40	114,20
11. Unter Iwes	1	197,00	19,70
12. Moyohilir	1	148,00	14,80
13. Moyo Utara	-	-	-
14. Moyohulu	1	196,00	19,60
15. Ropang	-	-	-
16. Lenangguar	-	-	-
17. Lantung	-	-	-
18. Lape	3	197,00	59,10
19. Lopok	1	196,00	19,60
20. Plampang	1	48,00	4,80
21. Labangka	-	-	-
22. Maronge	7	135,57	94,90
23. Empang	1	244,00	24,40
24. Tarano	3	180,00	54,00
Jumlah/Total	39	168,72	658,00
2016 ATAP	43	203,47	874,90
2015 ATAP	34	172,44	586,30
2014 ATAP	35	178,17	623,60
2013 ATAP	59	173,22	1022,00

Sumber: Dinas Pertanian Kabupaten Sumbawa
 Source: Agricultural Department of Sumbawa Regency

Tabel 5.2.13 Luas Panen, Produktivitas dan Produksi Kangkung di Kabupaten Sumbawa Dirinci per Kecamatan, 2017
Harvested Area, Productivity and Production of Water Spinach In Sumbawa Regency, 2017

Kecamatan	Luas Panen (Ha)	Produktivitas (Kw/Ha)	Produksi (Ton)
(1)	(2)	(3)	(4)
1. Lunyuk	-	-	-
2. Orong Telu	-	-	-
3. Alas	-	-	-
4. Alas Barat	-	-	-
5. Buer	-	-	-
6. Utan	-	-	-
7. Rhee	-	-	-
8. Batulanteh	-	-	-
9. Sumbawa	-	-	-
10. Labuhan Badas	-	-	-
11. Unter Iwes	-	-	-
12. Moyohilir	-	-	-
13. Moyo Utara	-	-	-
14. Moyohulu	-	-	-
15. Ropang	-	-	-
16. Lenangguar	-	-	-
17. Lantung	-	-	-
18. Lape	-	-	-
19. Lopok	-	-	-
20. Plampang	-	-	-
21. Labangka	-	-	-
22. Maronge	-	-	-
23. Empang	-	-	-
24. Tarano	-	-	-
Jumlah/Total	-	-	-
2016 ATAP	2	263,50	52,70
2015 ATAP	4	92,50	37,00
2014 ATAP	2	121,00	24,20
2013 ATAP	4	133,50	53,40

Sumber: Dinas Pertanian Kabupaten Sumbawa
 Source: Agricultural Department of Sumbawa Regency

Tabel 5.2.14 Luas Panen, Produktivitas dan Produksi Labu Siam di Kabupaten Sumbawa Dirinci per Kecamatan, 2017
Harvested Area, Productivity and Production of Squash In Sumbawa Regency, 2017

Kecamatan	Luas Panen (Ha)	Produktivitas (Kw/Ha)	Produksi (Ton)
(1)	(2)	(3)	(4)
1. Lunyuk	-	-	-
2. Orong Telu	-	-	-
3. Alas	-	-	-
4. Alas Barat	-	-	-
5. Buer	-	-	-
6. Utan	-	-	-
7. Rhee	-	-	-
8. Batulanteh	-	-	-
9. Sumbawa	-	-	-
10. Labuhan Badas	-	-	-
11. Unter Iwes	-	-	-
12. Moyohilir	-	-	-
13. Moyo Utara	-	-	-
14. Moyohulu	-	-	-
15. Ropang	-	-	-
16. Lenangguar	-	-	-
17. Lantung	-	-	-
18. Lape	-	-	-
19. Lopok	-	-	-
20. Plampang	-	-	-
21. Labangka	-	-	-
22. Maronge	-	-	-
23. Empang	-	-	-
24. Tarano	-	-	-
Jumlah/Total	-	-	-
2016 ATAP	-	-	-
2015 ATAP	-	-	-
2014 ATAP	-	-	-
2013 ATAP	-	-	-

Sumber: Dinas Pertanian Kabupaten Sumbawa
 Source: Agricultural Department of Sumbawa Regency

Tabel 5.2.15 Luas Panen, Produktivitas dan Produksi Kentang di Kabupaten Sumbawa Dirinci per Kecamatan, 2017
Harvested Area, Productivity and Production of Potatoes In Sumbawa Regency, 2017

Kecamatan	Luas Panen (Ha)	Produktivitas (Kw/Ha)	Produksi (Ton)
(1)	(2)	(3)	(4)
1. Lunyuk	-	-	-
2. Orong Telu	-	-	-
3. Alas	-	-	-
4. Alas Barat	-	-	-
5. Buer	-	-	-
6. Utan	-	-	-
7. Rhee	-	-	-
8. Batulanteh	-	-	-
9. Sumbawa	-	-	-
10. Labuhan Badas	-	-	-
11. Unter Iwes	-	-	-
12. Moyohilir	-	-	-
13. Moyo Utara	-	-	-
14. Moyohulu	-	-	-
15. Ropang	-	-	-
16. Lenangguar	-	-	-
17. Lantung	-	-	-
18. Lape	-	-	-
19. Lopok	-	-	-
20. Plampang	-	-	-
21. Labangka	-	-	-
22. Maronge	-	-	-
23. Empang	-	-	-
24. Tarano	-	-	-
Jumlah/Total	-	-	-
2016 ATAP	-	-	-
2015 ATAP	-	-	-
2014 ATAP	-	-	-
2013 ATAP	-	-	-

Sumber: Dinas Pertanian Kabupaten Sumbawa
 Source: Agricultural Department of Sumbawa Regency

Tabel 5.2.16 Luas Panen, Produktivitas dan Produksi Wortel di Kabupaten Sumbawa Dirinci per Kecamatan, 2017
Harvested Area, Productivity and Production of Carrot In Sumbawa Regency, 2017

Kecamatan	Luas Panen (Ha)	Produktivitas (Kw/Ha)	Produksi (Ton)
(1)	(2)	(3)	(4)
1. Lunyuk	-	-	-
2. Orong Telu	-	-	-
3. Alas	-	-	-
4. Alas Barat	-	-	-
5. Buer	-	-	-
6. Utan	-	-	-
7. Rhee	-	-	-
8. Batulanteh	-	-	-
9. Sumbawa	-	-	-
10. Labuhan Badas	-	-	-
11. Unter Iwes	-	-	-
12. Moyohilir	-	-	-
13. Moyo Utara	-	-	-
14. Moyohulu	-	-	-
15. Ropang	-	-	-
16. Lenangguar	-	-	-
17. Lantung	-	-	-
18. Lape	-	-	-
19. Lopok	-	-	-
20. Plampang	-	-	-
21. Labangka	-	-	-
22. Maronge	-	-	-
23. Empang	-	-	-
24. Tarano	-	-	-
Jumlah/Total	-	-	-
2016 ATAP	-	-	-
2015 ATAP	-	-	-
2014 ATAP	-	-	-
2013 ATAP	-	-	-

Sumber: Dinas Pertanian Kabupaten Sumbawa
 Source: Agricultural Department of Sumbawa Regency

Tabel 5.2.17 Luas Panen, Produktivitas dan Produksi Buncis di Kabupaten Sumbawa Dirinci per Kecamatan , 2017
Harvested Area, Productivity and Production of Green Bean In Sumbawa Regency, 2017

Kecamatan	Luas Panen (Ha)	Produktivitas (Kw/Ha)	Produksi (Ton)
(1)	(2)	(3)	(4)
1. Lunyuk	-	-	-
2. Orong Telu	-	-	-
3. Alas	-	-	-
4. Alas Barat	-	-	-
5. Buer	-	-	-
6. Utan	-	-	-
7. Rhee	-	-	-
8. Batulanteh	-	-	-
9. Sumbawa	-	-	-
10. Labuhan Badas	-	-	-
11. Unter Iwes	-	-	-
12. Moyohilir	-	-	-
13. Moyo Utara	-	-	-
14. Moyohulu	-	-	-
15. Ropang	-	-	-
16. Lenangguar	-	-	-
17. Lantung	-	-	-
18. Lape	-	-	-
19. Lopok	-	-	-
20. Plampang	-	-	-
21. Labangka	-	-	-
22. Maronge	-	-	-
23. Empang	-	-	-
24. Tarano	-	-	-
Jumlah/Total	-	-	-
2016 ATAP	-	-	-
2015 ATAP	-	-	-
2014 ATAP	-	-	-
2013 ATAP	-	-	-

Sumber: Dinas Pertanian Kabupaten Sumbawa
 Source: Agricultural Department of Sumbawa Regency

Tabel 5.2.18 Luas Panen, Produktivitas dan Produksi Kubis di Kabupaten Sumbawa Dirinci per Kecamatan, 2017
Table *Harvested Area, Productivity and Production of Cabbage In Sumbawa Regency, 2017*

Kecamatan	Luas Panen (Ha)	Produktivitas (Kw/Ha)	Produksi (Ton)
(1)	(2)	(3)	(4)
1. Lunyuk	-	-	-
2. Orong Telu	-	-	-
3. Alas	-	-	-
4. Alas Barat	-	-	-
5. Buer	-	-	-
6. Utan	-	-	-
7. Rhee	-	-	-
8. Batulanteh	-	-	-
9. Sumbawa	2	151,00	30,20
10. Labuhan Badas	-	-	-
11. Unter Iwes	-	-	-
12. Moyohilir	-	-	-
13. Moyo Utara	-	-	-
14. Moyohulu	-	-	-
15. Ropang	-	-	-
16. Lenangguar	-	-	-
17. Lantung	1	150,00	15,00
18. Lape	5	150,00	75,00
19. Lopok	-	-	-
20. Plampang	-	-	-
21. Labangka	-	-	-
22. Maronge	-	-	-
23. Empang	-	-	-
24. Tarano	-	-	-
Jumlah/Total	8	150,25	120,20
2016 ATAP	2	150,00	30,00
2015 ATAP	11	150,00	165,00
2014 ATAP	7	150,00	105,00
2013 ATAP	15	150,00	225,00

Sumber: Dinas Pertanian Kabupaten Sumbawa
 Source: Agricultural Department of Sumbawa Regency

Tabel 5.2.19 Luas Panen, Produktivitas dan Produksi Mangga di Kabupaten Sumbawa Dirinci per Kecamatan, 2017
Harvested Area, Productivity and Production of Mangoes In Sumbawa Regency, 2017

Kecamatan	Jml Ta- naman (pohon)	Jml Ta- naman Meng- silkan (pohon)	Luas Panen (Ha)	Produk- tivitas (Kw/Ha)	Produksi (Ton)
(1)	(2)	(3)	(4)	(5)	(6)
1. Lunyuk	56 016	36 600	366,00	149,69	5 478,51
2. Orong Telu	21 370	16 155	161,55	132,71	2 144,01
3. Alas	6 488	3 599	35,99	164,31	591,34
4. Alas Barat	4 700	2 867	28,67	154,83	443,89
5. Buer	18 792	14 524	145,24	148,84	2 161,69
6. Utan	39 069	22 288	222,88	134,19	2 990,86
7. Rhee	20 120	12 213	122,13	154,74	1 889,85
8. Batulanteh	9 951	5 900	59,00	134,99	796,46
9. Sumbawa	26 575	15 031	150,31	148,02	2 224,84
10. Labuhan Badas	31 544	21 128	211,28	131,13	2 770,57
11. Unter Iwes	22 762	16 519	165,19	140,58	2 322,29
12. Moyohilir	12 072	7 348	73,48	160,56	1 179,82
13. Moyo Utara	19 554	13 502	135,02	157,64	2 128,45
14. Moyohulu	27 305	11 789	117,89	128,75	1 517,85
15. Ropang	1 211	925	9,25	154,64	143,04
16. Lenangguar	2 530	1 860	18,60	149,75	278,53
17. Lantung	892	708	7,08	136,74	96,81
18. Lape	13 380	11 763	117,63	153,71	1 808,12
19. Lopok	20 292	19 056	190,56	141,98	2 705,48
20. Plampang	36 243	25 222	252,22	140,90	3 553,86
21. Labangka	17 219	8 896	88,96	143,99	1 280,91
22. Maronge	6 382	2 608	26,08	135,31	352,90
23. Empang	29 374	18 636	186,36	136,54	2 544,60
24. Tarano	32 856	19 451	194,51	149,01	2 898,31
Jumlah/Total	476 695	308 588	3 085,88	143,57	44 302,99

Sumber: Dinas Pertanian Kabupaten Sumbawa
 Source: Agricultural Department of Sumbawa Regency

Tabel 5.2.20 Luas Panen, Produktivitas dan Produksi Sawo di Kabupaten Sumbawa Dirinci per Kecamatan, 2017
Table *Harvested Area, Productivity and Production of Star Apple In Sumbawa Regency, 2017*

Kecamatan	Jml Ta- naman (pohon)	Jml Ta- naman Meng- silkan (pohon)	Luas Panen (Ha)	Produk- tivitas (Kw/Ha)	Produksi (Ton)
(1)	(2)	(3)	(4)	(5)	(6)
1. Lunyuk	198	120	1,20	204,58	24,55
2. Orong Telu	-	-	-	-	-
3. Alas	761	653	6,53	233,55	152,51
4. Alas Barat	3 480	2 148	21,48	186,66	400,94
5. Buer	2 058	2 011	20,11	205,34	412,95
6. Utan	4 316	3 268	32,68	219,01	715,71
7. Rhee	763	610	6,10	245,46	149,73
8. Batulanteh	280	280	2,80	245,89	68,85
9. Sumbawa	3 082	2 269	22,69	187,57	425,60
10. Labuhan Badas	1 850	1 120	11,20	150,34	168,38
11. Unter Iwes	631	481	4,81	239,48	115,18
12. Moyohilir	1 338	632	6,32	193,09	122,04
13. Moyo Utara	725	363	3,63	215,94	78,39
14. Moyohulu	1 365	567	5,67	100,19	56,81
15. Ropang	552	332	3,32	182,88	60,72
16. Lenangguar	163	113	1,13	217,07	24,53
17. Lantung	63	59	0,59	245,20	14,47
18. Lape	989	577	5,77	215,92	124,59
19. Lopok	819	476	4,76	237,61	113,10
20. Plampang	14 825	10 674	106,74	258,60	2 760,32
21. Labangka	2 953	2 177	21,77	228,41	497,25
22. Maronge	4 008	1 962	19,62	149,13	292,59
23. Empang	8 630	7 123	71,23	201,14	1 432,70
24. Tarano	4 532	3 369	33,69	225,72	760,44
Jumlah/Total	58 378	41 384	413,84	216,81	8 972,32

Sumber: Dinas Pertanian Kabupaten Sumbawa
 Source: Agricultural Department of Sumbawa Regency

Tabel 5.2.21 Luas Panen, Produktivitas dan Produksi Durian di Kabupaten Sumbawa Dirinci per Kecamatan, 2017
Harvested Area, Productivity and Production of Durian In Sumbawa Regency, 2017

Kecamatan	Jml Ta- naman (pohon)	Jml Ta- naman Meng- silkan (pohon)	Luas Panen (Ha)	Produk- tifitas (Kw/Ha)	Produksi (Ton)
(1)	(2)	(3)	(4)	(5)	(6)
1. Lunyuk	-	-	-	-	-
2. Orong Telu	-	-	-	-	-
3. Alas	1446	184	184	9900	1822
4. Alas Barat	408	93	093	9900	921
5. Buer	8613	3520	3520	10378	36531
6. Utan	-	-	-	-	-
7. Rhee	10	-	-	-	-
8. Batulanteh	1380	76	076	26000	1976
9. Sumbawa	-	-	-	-	-
10. Labuhan Badas	-	-	-	-	-
11. Unter Iwes	-	-	-	-	-
12. Moyohilir	-	-	-	-	-
13. Moyo Utara	-	-	-	-	-
14. Moyohulu	-	-	-	-	-
15. Ropang	87	-	-	-	-
16. Lenangguar	23	10	010	9900	099
17. Lantung	-	-	-	-	-
18. Lape	-	-	-	-	-
19. Lopok	-	-	-	-	-
20. Plampang	5	-	-	-	-
21. Labangka	-	-	-	-	-
22. Maronge	-	-	-	-	-
23. Empang	-	-	-	-	-
24. Tarano	-	-	-	-	-
Jumlah/Total	11 972	3 883	38,83	106,49	413,48

Sumber: Dinas Pertanian Kabupaten Sumbawa
 Source: Agricultural Department of Sumbawa Regency

Tabel 5.2.22 Luas Panen, Produktivitas dan Produksi Jeruk Siam di Kabupaten Sumbawa Dirinci per Kecamatan, 2017
Harvested Area, Productivity and Production of Tangerine In Sumbawa Regency, 2017

Kecamatan	Jml Ta- naman (pohon)	Jml Ta- naman Meng- silkan (pohon)	Luas Panen (Ha)	Produk- tivitas (Kw/Ha)	Produksi (Ton)
(1)	(2)	(3)	(4)	(5)	(6)
1. Lunyuk	66	66	0,22	132,00	2,90
2. Orong Telu	528	-	-	-	-
3. Alas	547	47	0,16	396,00	6,20
4. Alas Barat	1 055	535	1,78	301,01	53,68
5. Buer	65	50	0,17	219,12	3,65
6. Utan	2 014	1 511	5,04	479,02	241,26
7. Rhee	760	260	0,87	264,00	22,88
8. Batulanteh	-	-	-	-	-
9. Sumbawa	-	-	-	-	-
10. Labuhan Badas	-	-	-	-	-
11. Unter Iwes	-	-	-	-	-
12. Moyohilir	186	2	0,01	132,00	0,09
13. Moyo Utara	4 093	3 064	10,21	360,33	368,01
14. Moyohulu	1 024	34	0,11	132,35	1,50
15. Ropang	32	-	-	-	-
16. Lenangguar	23	-	-	-	-
17. Lantung	30	-	-	-	-
18. Lape	230	108	0,36	385,11	13,86
19. Lopok	610	385	1,28	452,42	58,06
20. Plampang	2 986	2 100	7,00	317,49	222,24
21. Labangka	-	-	-	-	-
22. Maronge	27	13	0,04	279,69	1,21
23. Empang	437	218	0,73	264,11	19,19
24. Tarano	1 198	537	1,79	421,23	75,40
Jumlah/Total	15 911	8 930	29,77	366,23	1 090,16

Sumber: Dinas Pertanian Kabupaten Sumbawa
 Source: Agricultural Department of Sumbawa Regency

Tabel 5.2.23 Luas Panen, Produktivitas dan Produksi Jeruk Besar di Kabupaten Sumbawa Dirinci per Kecamatan, 2017
Harvested Area, Productivity and Production of Pomelo In Sumbawa Regency, 2017

Kecamatan	Jml Ta- naman (pohon)	Jml Ta- naman Meng- silkan (pohon)	Luas Panen (Ha)	Produk- tivitas (Kw/Ha)	Produksi (Ton)
(1)	(2)	(3)	(4)	(5)	(6)
1. Lunyuk	50	50	0,17	309,00	5,15
2. Orong Telu	-	-	-	-	-
3. Alas	-	-	-	-	-
4. Alas Barat	-	-	-	-	-
5. Buer	145	114	0,38	577,37	21,94
6. Utan	-	-	-	-	-
7. Rhee	-	-	-	-	-
8. Batulanteh	142	152	0,51	618,00	31,31
9. Sumbawa	-	-	-	-	-
10. Labuhan Badas	-	-	-	-	-
11. Unter Iwes	-	-	-	-	-
12. Moyohilir	-	-	-	-	-
13. Moyo Utara	-	-	-	-	-
14. Moyohulu	154	96	0,32	287,50	9,20
15. Ropang	92	72	0,24	287,50	6,90
16. Lenangguar	23	-	-	-	-
17. Lantung	25	-	-	-	-
18. Lape	-	-	-	-	-
19. Lopok	-	-	-	-	-
20. Plampang	3	3	0,01	300,00	0,30
21. Labangka	-	-	-	-	-
22. Maronge	-	-	-	-	-
23. Empang	9	-	-	-	-
24. Tarano	170	80	0,27	307,50	8,20
Jumlah/Total	813	567	189	43916	83,00

Sumber: Dinas Pertanian Kabupaten Sumbawa

Source: Agricultural Department of Sumbawa Regency

Tabel 5.2.24 Luas Panen, Produktivitas dan Produksi Manggis di Kabupaten Sumbawa Dirinci per Kecamatan, 2017
Harvested Area, Productivity and Production of Mangosteen In Sumbawa Regency, 2017

Kecamatan	Jml Ta- naman (pohon)	Jml Ta- naman Meng- silkan (pohon)	Luas Panen (Ha)	Produktifitas (Kw/Ha)	Produksi (Ton)
(1)	(2)	(3)	(4)	(5)	(6)
1. Lunyuk	-	-	-	-	-
2. Orong Telu	-	-	-	-	-
3. Alas	525	-	-	-	-
4. Alas Barat	-	-	-	-	-
5. Buer	20	15	0,15	70,00	1,05
6. Utan	-	-	-	-	-
7. Rhee	100	-	-	-	-
8. Batulanteh	1 790	258	2,58	80,00	20,64
9. Sumbawa	-	-	-	-	-
10. Labuhan Badas	-	-	-	-	-
11. Unter Iwes	-	-	-	-	-
12. Moyohilir	-	-	-	-	-
13. Moyo Utara	-	-	-	-	-
14. Moyohulu	187	-	-	-	-
15. Ropang	90	-	-	-	-
16. Lenangguar	23	-	-	-	-
17. Lantung	-	-	-	-	-
18. Lape	-	-	-	-	-
19. Lopok	-	-	-	-	-
20. Plampang	-	-	-	-	-
21. Labangka	-	-	-	-	-
22. Maronge	-	-	-	-	-
23. Empang	-	-	-	-	-
24. Tarano	-	-	-	-	-
Jumlah/Total	2 734	273	2,73	79,45	21,69

Sumber: Dinas Pertanian Kabupaten Sumbawa

Source: Agricultural Department of Sumbawa Regency

Tabel 5.2.25 Luas Panen, Produktivitas dan Produksi Nenas di Kabupaten Sumbawa Dirinci per Kecamatan, 2017
Harvested Area, Productivity and Production of Pineapple In Sumbawa Regency, 2017

Kecamatan	Jml Ta- naman (pohon)	Jml Ta- naman Meng- silkan (pohon)	Luas Panen (Ha)	Produk- tivitas (Kw/Ha)	Produksi (Ton)
(1)	(2)	(3)	(4)	(5)	(6)
1. Lunyuk	-	-	-	-	-
2. Orong Telu	-	-	-	-	-
3. Alas	-	-	-	-	-
4. Alas Barat	-	-	-	-	-
5. Buer	204	197	0,08	94,67	0,746
6. Utan	-	-	-	-	-
7. Rhee	-	-	-	-	-
8. Batulanteh	-	-	-	-	-
9. Sumbawa	-	-	-	-	-
10. Labuhan Badas	-	-	-	-	-
11. Unter Iwes	-	-	-	-	-
12. Moyohilir	-	-	-	-	-
13. Moyo Utara	-	-	-	-	-
14. Moyohulu	-	-	-	-	-
15. Ropang	-	-	-	-	-
16. Lenangguar	-	-	-	-	-
17. Lantung	-	-	-	-	-
18. Lape	-	-	-	-	-
19. Lopok	-	-	-	-	-
20. Plampang	-	-	-	-	-
21. Labangka	-	-	-	-	-
22. Maronge	-	-	-	-	-
23. Empang	-	-	-	-	-
24. Tarano	-	-	-	-	-
Jumlah/Total	204	197	0,08	94,67	0,746

Sumber: Dinas Pertanian Kabupaten Sumbawa
 Source: Agricultural Department of Sumbawa Regency

Tabel 5.2.26 Luas Panen, Produktivitas dan Produksi Salak di Kabupaten Sumbawa Dirinci per Kecamatan, 2017
Harvested Area, Productivity and Production of Salacca In Sumbawa Regency, 2017

Kecamatan	Jml Ta- naman (pohon)	Jml Ta- naman Meng- silkan (pohon)	Luas Panen (Ha)	Produktifitas (Kw/Ha)	Produksi (Ton)
(1)	(2)	(3)	(4)	(5)	(6)
1. Lunyuk	-	-	-	-	-
2. Orong Telu	-	-	-	-	-
3. Alas	-	-	-	-	-
4. Alas Barat	-	-	-	-	-
5. Buer	-	-	-	-	-
6. Utan	-	-	-	-	-
7. Rhee	201	119	0,06	46,05	0,27
8. Batulanteh	-	-	-	-	-
9. Sumbawa	-	-	-	-	-
10. Labuhan Badas	-	-	-	-	-
11. Unter Iwes	-	-	-	-	-
12. Moyohilir	-	-	-	-	-
13. Moyo Utara	-	-	-	-	-
14. Moyohulu	149	32	0,02	62,50	0,10
15. Ropang	-	-	-	-	-
16. Lenanguar	-	-	-	-	-
17. Lantung	-	-	-	-	-
18. Lape	-	-	-	-	-
19. Lopok	-	-	-	-	-
20. Plampang	2 575	1 500	0,75	85,44	6,41
21. Labangka	-	-	-	-	-
22. Maronge	-	-	-	-	-
23. Empang	-	-	-	-	-
24. Tarano	-	-	-	-	-
Jumlah/Total	2 925	1 651	0,83	82,16	6,78

Sumber: Dinas Pertanian Kabupaten Sumbawa
 Source: Agricultural Department of Sumbawa Regency

Tabel 5.2.27 Luas Panen, Produktivitas dan Produksi Nangka di Kabupaten Sumbawa Dirinci per Kecamatan, 2017
Harvested Area, Productivity and Production of Jackfruit In Sumbawa Regency, 2017

Kecamatan	Jml Ta- naman (pohon)	Jml Ta- naman Meng- silkan (pohon)	Luas Panen (Ha)	Produk- tivitas (Kw/Ha)	Produksi (Ton)
(1)	(2)	(3)	(4)	(5)	(6)
1. Lunyuk	3 737	2 000	20,00	129,98	259,96
2. Orong Telu	1 628	955	9,55	232,78	222,30
3. Alas	1 500	923	9,23	220,32	203,35
4. Alas Barat	900	434	4,34	201,03	87,25
5. Buer	5 941	3 752	37,52	199,67	749,17
6. Utan	2 330	592	5,92	224,41	132,85
7. Rhee	5 011	1 863	18,63	263,76	491,39
8. Batulanteh	21 724	13 645	136,45	188,37	2 570,35
9. Sumbawa	950	842	8,42	149,60	125,97
10. Labuhan Badas	3 215	2 515	25,15	190,49	476,09
11. Unter Iwes	4 791	2 480	24,80	195,97	485,99
12. Moyohilir	7 285	2 950	295,80	159,34	470,05
13. Moyo Utara	5 382	31 756	31,75	202,09	641,63
14. Moyohulu	489	400	4,00	115,07	46,03
15. Ropang	1 043	491	4,91	192,74	94,63
16. Lenangguar	1 123	563	5,63	212,94	119,88
17. Lantung	614	309	3,09	239,71	74,07
18. Lape	19 440	9 671	96,71	230,65	2 230,60
19. Lopok	28 936	15 673	156,73	190,24	2 981,69
20. Plampang	3 650	2 891	28,91	178,57	516,25
21. Labangka	1 747	1 560	15,60	175,78	274,21
22. Maronge	380	147	1,47	106,83	15,70
23. Empang	10 558	6 864	68,64	148,36	1 018,34
24. Tarano	12 711	7 312	73,12	204,63	1 496,23
Jumlah/Total	145 084	82 007	820,07	192,51	15 786,99

Sumber: Dinas Pertanian Kabupaten Sumbawa

Source: Agricultural Department of Sumbawa Regency

Tabel 5.2.28 Luas Panen, Produktivitas dan Produksi Pepaya di Kabupaten Sumbawa Dirinci per Kecamatan, 2017
Harvested Area, Productivity and Production of Papaya In Sumbawa Regency, 2017

Kecamatan	Jml Ta- naman (pohon)	Jml Ta- naman Meng- silkkan (pohon)	Luas Panen (Ha)	Produk- tivitas (Kw/Ha)	Produksi (Ton)
(1)	(2)	(3)	(4)	(5)	(6)
1. Lunnyuk	155	100	0,08	280,80	2,34
2. Orong Telu	89	88	0,07	332,45	2,44
3. Alas	375	170	0,14	388,59	5,51
4. Alas Barat	625	313	0,26	369,89	9,65
5. Buer	651	422	0,35	333,27	11,72
6. Utan	2 223	1 344	1,12	377,87	42,32
7. Rhee	12 325	6 875	5,73	297,73	170,58
8. Batulanteh	469	444	0,37	388,32	14,37
9. Sumbawa	866	850	0,71	205,48	14,56
10. Labuhan Badas	1 443	955	0,80	320,77	25,53
11. Unter Iwes	588	351	0,29	362,84	10,61
12. Moyohilir	671	387	0,32	286,79	9,25
13. Moyo Utara	374	358	0,30	282,17	8,42
14. Moyohulu	125	75	0,06	348,96	2,18
15. Ropang	249	186	0,16	348,58	5,40
16. Lenangguar	51	55	0,05	337,31	1,55
17. Lantung	135	77	0,06	331,48	2,13
18. Lape	120	85	0,07	381,88	2,71
19. Lopok	245	195	0,16	352,31	5,73
20. Plampang	1 707	869	0,72	379,76	27,50
21. Labangka	318	220	0,18	353,73	6,49
22. Maronge	366	92	0,08	280,04	2,15
23. Empang	949	711	0,59	412,57	24,45
24. Tarano	825	700	0,58	371,52	21,67
Jumlah/Total	25 944	15 922	13,27	323,49	429,22

Sumber: Dinas Pertanian Kabupaten Sumbawa
 Source: Agricultural Department of Sumbawa Regency

Tabel 5.2.29 Luas Panen, Produktivitas dan Produksi Pisang di Kabupaten Sumbawa Dirinci per Kecamatan, 2017
Harvested Area, Productivity and Production of Bananas In Sumbawa Regency, 2017

Kecamatan	Jml Tamanan (pohon)	Jml Tamanan Mengsilkan (pohon)	Luas Panen (Ha)	Produktifitas (Kw/Ha)	Produksi (Ton)
(1)	(2)	(3)	(4)	(5)	(6)
1. Lunyuk	39 702	23 104	23,10	647,01	1 494,86
2. Orong Telu	1 250	601	0,60	643,19	38,66
3. Alas	8 600	5 017	5,02	652,88	327,55
4. Alas Barat	4 833	2 350	2,35	650,23	152,81
5. Buer	1 501	547	0,55	363,46	19,88
6. Utan	5 948	3 910	3,91	463,38	181,18
7. Rhee	3 145	1 567	1,57	520,82	81,61
8. Batulanteh	3 671	2 700	2,70	664,37	179,38
9. Sumbawa	10 255	7 855	7,86	628,75	493,88
10. Labuhan Badas	11 825	10 000	10,00	642,69	642,69
11. Unter Iwes	6 433	6 295	6,30	617,63	265,27
12. Moyohilir	4 183	2 900	2,90	501,14	145,33
13. Moyo Utara	1 506	1 200	1,20	674,17	80,90
14. Moyohulu	463	223	0,22	416,68	9,29
15. Ropang	425	200	0,20	605,35	12,11
16. Lenangguar	569	465	0,47	492,65	22,91
17. Lantung	620	370	0,37	611,46	22,62
18. Lape	318	207	0,21	745,75	15,44
19. Lopok	295	183	0,18	567,60	10,39
20. Plampang	6 998	5 045	5,05	412,98	208,35
21. Labangka	7 102	4 017	4,02	631,95	253,86
22. Maronge	4 675	2 086	2,09	513,99	107,22
23. Empang	495	318	0,32	743,81	23,65
24. Tarano	8 925	5 580	5,58	581,30	324,37
Jumlah/Total	133 737	84 740	84,74	603,49	5 113,99

Sumber: Dinas Pertanian Kabupaten Sumbawa

Source: Agricultural Department of Sumbawa Regency

Tabel 5.2.30 Luas Panen, Produktivitas dan Produksi Rambutan di Kabupaten Sumbawa Dirinci per Kecamatan, 2017
Harvested Area, Productivity and Production of Rambutan in Sumbawa Regency, 2017

Kecamatan	Jml Ta- naman (pohon)	Jml Ta- naman Meng- silkan (pohon)	Luas Panen (Ha)	Produktifitas (Kw/Ha)	Produksi (Ton)
(1)	(2)	(3)	(4)	(5)	(6)
1. Lunyuk	238	237	2,37	102,24	24,23
2. Orong Telu	-	-	-	-	-
3. Alas	1 103	438	4,38	90,78	39,76
4. Alas Barat	410	100	1,00	182,00	18,20
5. Buer	559	400	4,00	113,00	45,20
6. Utan	184	134	1,34	143,73	19,26
7. Rhee	523	185	1,85	70,00	12,95
8. Batulanteh	3 328	800	8,00	70,00	56,00
9. Sumbawa	93	93	0,93	70,00	6,51
10. Labuhan Badas	780	780	7,80	70,00	54,60
11. Unter Iwes	-	-	-	-	-
12. Moyohilir	403	303	3,03	104,65	31,71
13. Moyo Utara	-	-	-	-	-
14. Moyohulu	190	105	1,05	134,76	14,15
15. Ropang	50	-	-	-	-
16. Lenangguar	-	-	-	-	-
17. Lantung	90	15	0,15	73,33	1,10
18. Lape	40	40	0,40	210,00	8,40
19. Lopok	1 000	1 000	10,00	132,02	132,02
20. Plampang	585	385	3,85	70,00	26,95
21. Labangka	-	-	-	-	-
22. Maronge	36	10	0,10	119,00	1,19
23. Empang	93	91	0,91	160,88	14,64
24. Tarano	77	25	0,25	72,00	1,80
Jumlah/Total	9 781	5 141	51,41	98,94	508,67

Sumber: Dinas Pertanian Kabupaten Sumbawa
 Source: Agricultural Department of Sumbawa Regency

Tabel 5.2.31 Luas Panen, Produktivitas dan Produksi Sukun di Kabupaten Sumbawa Dirinci per Kecamatan, 2017
Harvested Area, Productivity and Production of Bread Fruit In Sumbawa Regency, 2017

Kecamatan	Jml Ta- naman (pohon)	Jml Ta- naman Meng- silkan (pohon)	Luas Panen (Ha)	Produk- tifitas (Kw/Ha)	Produksi (Ton)
(1)	(2)	(3)	(4)	(5)	(6)
1. Lunyuk	-	-	-	-	-
2. Orong Telu	-	-	-	-	-
3. Alas	24	24	0,24	133,83	3,21
4. Alas Barat	80	80	0,80	91,25	7,30
5. Buer	60	40	0,40	140,80	5,63
6. Utan	30	20	0,20	118,00	2,36
7. Rhee	48	48	0,48	175,75	8,44
8. Batulanteh	15	12	0,12	173,67	2,08
9. Sumbawa	41	35	0,35	152,23	5,33
10. Labuhan Badas	190	160	1,60	96,13	15,38
11. Unter Iwes	50	46	0,46	168,78	7,76
12. Moyohilir	-	-	-	-	-
13. Moyo Utara	-	-	-	-	-
14. Moyohulu	32	-	-	-	-
15. Ropang	-	-	-	-	-
16. Lenangguar	9	10	0,10	154,40	1,54
17. Lantung	-	-	-	-	-
18. Lape	30	20	0,20	156,00	3,12
19. Lopok	40	35	0,35	150,17	5,26
20. Plampang	24	24	0,24	177,83	4,27
21. Labangka	-	-	-	-	-
22. Maronge	215	82	0,82	72,15	5,92
23. Empang	27	10	0,10	-	1,28
24. Tarano	37	12	0,12	96,67	1,16
Jumlah/Total	952	658	6,58	121,64	80,04

Sumber: Dinas Pertanian Kabupaten Sumbawa

Source: Agricultural Department of Sumbawa Regency

Tabel 5.2.32 Luas Panen, Produktivitas dan Produksi Sirsak di Kabupaten Sumbawa Dirinci per Kecamatan, 2017
Harvested Area, Productivity and Production of Soursop In Sumbawa Regency, 2017

Kecamatan	Jml Tanaan (pohon)	Jml Tanaan Mengsilkan (pohon)	Luas Panen (Ha)	Produktivitas (Kw/Ha)	Produksi (Ton)
(1)	(2)	(3)	(4)	(5)	(6)
1. Lunyuk	365	200	0,67	139,13	9,28
2. Orong Telu	-	-	-	-	-
3. Alas	403	403	1,34	117,77	15,82
4. Alas Barat	136	136	0,45	129,00	5,85
5. Buer	74	52	0,17	127,85	2,22
6. Utan	57	50	0,17	115,50	1,93
7. Rhee	450	319	1,06	90,70	9,64
8. Batulanteh	1 095	982	3,27	152,85	50,03
9. Sumbawa	3 353	3 158	10,53	115,54	121,63
10. Labuhan Badas	170	170	0,57	155,82	8,83
11. Unter Iwes	277	180	0,60	148,83	8,93
12. Moyohilir	458	136	0,45	129,00	5,85
13. Moyo Utara	264	134	0,45	144,09	6,44
14. Moyohulu	315	70	0,23	38,57	0,90
15. Ropang	-	-	-	-	-
16. Lenangguar	-	-	-	-	-
17. Lantung	-	-	-	-	-
18. Lape	27	20	0,07	135,30	0,90
19. Lopok	35	30	0,10	114,90	1,15
20. Plampang	2 276	1 416	4,72	125,58	59,27
21. Labangka	315	268	0,89	109,78	9,81
22. Maronge	694	184	0,61	77,95	4,78
23. Empang	1 616	821	2,74	105,84	28,97
24. Tarano	864	357	1,19	121,46	14,45
Jumlah/Total	13 244	9 156	30,52	121,11	369,62

Sumber: Dinas Pertanian Kabupaten Sumbawa
 Source: Agricultural Department of Sumbawa Regency

Tabel 5.2.33 Luas Panen, Produktivitas dan Produksi Alpukat di Kabupaten Sumbawa Dirinci per Kecamatan, 2017
Harvested Area, Productivity and Production of Avocado In Sumbawa Regency, 2017

Kecamatan	Jml Ta- naman (pohon)	Jml Ta- naman Meng- silkan (pohon)	Luas Panen (Ha)	Produk- tivitas (Kw/Ha)	Produksi (Ton)
(1)	(2)	(3)	(4)	(5)	(6)
1. Lunyuk	10	10	0,10	43,00	0,43
2. Orong Telu	-	-	-	-	-
3. Alas	143	33	0,33	82,12	2,71
4. Alas Barat	63	40	0,40	61,03	2,44
5. Buer	48	3	0,03	33,33	0,10
6. Utan	3	3	0,03	33,33	0,10
7. Rhee	5	5	0,05	139,00	0,70
8. Batulanteh	1 325	707	7,07	109,49	77,41
9. Sumbawa	5	5	0,05	139,00	0,70
10. Labuhan Badas	3	3	0,03	132,33	0,40
11. Unter Iwes	11	9	0,09	125,00	1,13
12. Moyohilir	-	-	-	-	-
13. Moyo Utara	5	5	0,05	20,00	0,10
14. Moyohulu	29	-	-	-	-
15. Ropang	75	32	0,32	52,75	1,69
16. Lenangguar	-	-	-	-	-
17. Lantung	6	6	0,06	39,67	0,24
18. Lape	-	-	-	-	-
19. Lopok	100	70	0,70	98,86	6,92
20. Plampang	68	68	0,68	32,94	2,24
21. Labangka	-	-	-	-	-
22. Maronge	19	7	0,07	48,57	0,34
23. Empang	18	15	0,15	132,33	1,99
24. Tarano	17	17	0,17	101,29	1,72
Jumlah/Total	1 952	1 038	10,38	97,62	101,33

Sumber: Dinas Pertanian Kabupaten Sumbawa
 Source: Agricultural Department of Sumbawa Regency

Tabel 5.2.34 Luas Panen, Produktivitas dan Produksi Belimbing di Kabupaten Sumbawa Dirinci per Kecamatan, 2017
Harvested Area, Productivity and Production of Star Fruit In Sumbawa Regency, 2017

Kecamatan	Jml Ta- naman (pohon)	Jml Ta- naman Meng- silkan (pohon)	Luas Panen (Ha)	Produk- tifitas (Kw/Ha)	Produksi (Ton)
(1)	(2)	(3)	(4)	(5)	(6)
1. Lunyuk	-	-	-	-	-
2. Orong Telu	-	-	-	-	-
3. Alas	32	32	0,11	836,25	8,92
4. Alas Barat	32	32	0,11	680,63	7,26
5. Buer	97	57	0,19	770,53	14,64
6. Utan	10	8	0,03	727,50	1,94
7. Rhee	120	90	0,30	676,00	20,28
8. Batulanteh	31	11	0,04	540,00	1,98
9. Sumbawa	38	38	0,13	426,32	5,40
10. Labuhan Badas	20	20	0,07	840,00	5,60
11. Unter Iwes	49	46	0,15	693,91	10,64
12. Moyohilir	41	39	0,13	683,63	7,26
13. Moyo Utara	39	35	0,12	600,00	7,00
14. Moyohulu	125	105	0,35	331,43	11,60
15. Ropang	29	15	0,05	616,00	3,08
16. Lenangguar	15	15	0,05	740,00	3,70
17. Lantung	21	21	0,07	502,86	3,52
18. Lape	20	15	0,05	530,00	2,65
19. Lopok	100	60	0,20	672,50	13,45
20. Plampang	39	39	0,13	648,85	8,44
21. Labangka	-	-	-	-	-
22. Maronge	41	18	0,06	325,00	1,95
23. Empang	40	40	0,13	486,00	6,48
24. Tarano	36	36	0,13	596,67	7,16
Jumlah/Total	974	772	2,57	600,64	154,57

Sumber: Dinas Pertanian Kabupaten Sumbawa
 Source: Agricultural Department of Sumbawa Regency

Tabel 5.2.35 Luas Panen, Produktivitas dan Produksi Jambu Biji di Kabupaten Sumbawa Dirinci per Kecamatan, 2017
Harvested Area, Productivity and Production of Guava In Sumbawa Regency, 2017

Kecamatan	Jml Tamanan (pohon)	Jml Tamanan Mengsilkan (pohon)	Luas Panen (Ha)	Produktivitas (Kw/Ha)	Produksi (Ton)
(1)	(2)	(3)	(4)	(5)	(6)
1. Lunyuk	40	40	0,13	108,00	1,44
2. Orong Telu	21	21	0,07	219,14	1,53
3. Alas	-	-	-	-	-
4. Alas Barat	230	230	0,77	215,48	16,52
5. Buer	273	205	0,68	150,12	10,26
6. Utan	245	242	0,81	215,21	17,36
7. Rhee	1 096	671	2,24	134,82	30,15
8. Batulanteh	2 366	2 300	7,67	145,57	111,60
9. Sumbawa	200	140	0,47	153,43	7,16
10. Labuhan Badas	240	240	0,80	202,00	16,16
11. Unter Iwes	600	153	0,51	161,65	8,24
12. Moyohilir	384	193	0,64	173,32	11,15
13. Moyo Utara	337	335	1,12	144,99	16,19
14. Moyohulu	644	362	1,21	134,72	16,26
15. Ropang	602	345	1,15	171,39	19,71
16. Lenangguar	870	737	2,46	188,66	46,35
17. Lantung	832	583	1,94	156,41	30,40
18. Lape	19 698	10 926	36,42	161,37	587,70
19. Lopok	31 194	20 663	68,88	146,68	1 010,27
20. Plampang	3 257	2 991	9,97	138,42	138,00
21. Labangka	-	-	-	-	-
22. Maronge	2 122	547	1,82	143,39	26,14
23. Empang	5 168	3 400	11,33	161,05	182,52
24. Tarano	1 873	1 348	4,49	156,76	70,44
Jumlah/Total	72 090	46 672	155,57	152,70	2 375,56

Sumber: Dinas Pertanian Kabupaten Sumbawa

Source: Agricultural Department of Sumbawa Regency

Tabel 5.2.36 Luas Panen, Produktivitas dan Produksi Jambu Air di Kabupaten Sumbawa Dirinci per Kecamatan, 2017
Harvested Area, Productivity and Production of Rose Apple In Sumbawa Regency, 2017

Kecamatan	Jml Tanaan (pohon)	Jml Tanaan Mengsilkan (pohon)	Luas Panen (Ha)	Produktivitas (Kw/Ha)	Produksi (Ton)
(1)	(2)	(3)	(4)	(5)	(6)
1. Lunnyuk	430	300	3,00	28,92	8,68
2. Orong Telu	230	160	1,60	40,39	6,46
3. Alas	87	87	0,87	37,94	3,30
4. Alas Barat	80	80	0,80	35,94	2,88
5. Buer	143	128	1,28	42,29	5,41
6. Utan	189	70	0,70	29,30	2,05
7. Rhee	253	163	1,63	49,78	8,11
8. Batulanteh	80	67	0,67	49,46	3,31
9. Sumbawa	115	70	0,70	24,47	1,71
10. Labuhan Badas	145	108	1,08	33,69	3,64
11. Unter Iwes	140	68	0,68	27,40	1,86
12. Moyohilir	353	222	2,22	28,09	6,24
13. Moyo Utara	251	193	1,93	18,53	3,58
14. Moyohulu	548	530	5,30	20,17	10,69
15. Ropang	70	52	0,52	28,13	1,46
16. Lenangguar	50	50	0,50	38,26	1,91
17. Lantung	90	75	0,75	29,50	2,21
18. Lape	21	15	0,15	35,78	0,54
19. Lopok	75	43	0,43	32,28	1,39
20. Plampang	1 027	949	9,49	30,28	28,74
21. Labangka	179	191	1,91	25,14	4,80
22. Maronge	424	227	2,27	21,75	4,94
23. Empang	483	362	3,62	12,50	4,53
24. Tarano	610	490	4,90	24,90	12,20
Jumlah/Total	6 072	4 700	47,00	27,80	130,64

Sumber: Dinas Pertanian Kabupaten Sumbawa
 Source: Agricultural Department of Sumbawa Regency

Tabel 5.2.37 Realisasi Luas Tanam Padi di Kabupaten Sumbawa Menurut Musim Dirinci per Kecamatan (Hektar), 2017
Table Realization of Paddy Planted Area According to the Season in Sumbawa Regency (Hectare), 2017

Kecamatan	Musim Hujan 2016/2017						Jumlah
	Oktober	November	Desember	Januari	Februari	Maret	
(1)	(2)	(3)	(4)	(5)	(6)	(7)	(8)
1. Lunyuk	500	945	787	510	237	263	3 242
2. Orong Telu	27	263	1 242	173	-	-	1 705
3. Alas	4	112	1 210	47	-	278	1 651
4. Alas Barat	16	87	1 678	276	-	308	2 365
5. Buer	-	111	712	495	100	81	1 499
6. Utan	-	65	724	1 980	135	2	2 906
7. Rhee	-	49	246	174	53	153	675
8. Batulanteh	48	-	669	356	-	-	1 073
9. Sumbawa	-	86	207	21	-	20	532
10. Lab. Badas	20	40	650	68	20	50	848
11. Unter Iwes	64	109	769	559	-	109	1 610
12. Moyohilir	-	-	2 186	3 587	842	-	6 615
13. Moyo Utara	-	-	738	1 349	240	-	2 327
14. Moyohulu	-	69	2 208	3 590	-	181	6 048
15. Ropang	-	-	1 290	151	-	-	1 441
16. Lenangguar	-	237	1 066	1 145	100	50	2 598
17. Lantung	-	-	704	102	-	-	806
18. Lape	3	-	801	3 277	-	76	4 157
19. Lopok	1	14	3 140	2 111	2	13	5 281
20. Plampang	14	3	1 068	8 332	1 122	-	10 539
21. Labangka	-	-	163	2 098	-	-	2 261
22. Maronge	-	-	219	2 628	276	-	3 123
23. Empang	123	175	3 363	1 865	1 299	123	6 948
24. Tarano	69	89	1 976	552	-	69	2 755
Jumlah/Total	889	2454	27 816	25 644	4 426	1 776	73 005

Lanjutan Tabel / *Continued Tabel 5.2.37.*

Kecamatan	Musim Kemarau 2017						Jumlah
	April	Mei	Juni	Juli	Agus- tus	Septem- ber	
(1)	(2)	(3)	(4)	(5)	(6)	(7)	(8)
1. Lunyuk	1 185	650	191	-	-	-	2 026
2. Orong Telu	138	-	-	-	-	-	138
3. Alas	980	44	-	138	47	-	1 209
4. Alas Barat	967	470	-	25	-	-	1 462
5. Buer	307	151	5	-	-	-	463
6. Utan	66	181	25	-	-	-	272
7. Rhee	-	198	100	53	13	155	519
8. Batulanteh	-	257	56	-	-	-	313
9. Sumbawa	145	182	111	-	35	25	498
10. Lab. Badas	12	71	-	-	-	44	127
11. Unter Iwes	107	356	361	32	-	196	1 052
12. Moyohilir	4	313	2 668	-	-	-	2 985
13. Moyo Utara	13	447	563	-	-	4	1 027
14. Moyohulu	338	524	746	-	-	-	1 608
15. Ropang	150	118	-	-	-	-	268
16. Lenangguar	71	188	50	-	-	25	334
17. Lantung	35	-	-	-	-	-	35
18. Lape	15	1 115	15	-	-	-	1 145
19. Lopok	215	1 097	554	-	-	-	1 866
20. Plampang	1	450	779	-	-	-	1 230
21. Labangka	27	-	-	-	-	-	27
22. Maronge	-	12	1 298	-	-	-	1 310
23. Empang	165	555	495	-	-	-	1 215
24. Tarano	70	280	270	-	-	-	620
Jumlah/Total	5011	7659	8 287	248	95	449	21 749

Sumber: Dinas Pertanian Kabupaten Sumbawa

Source: *Agricultural Department of Sumbawa Regency*

Tabel 5.2.38 Realisasi Luas Tanam Jagung di Kabupaten Sumbawa Menurut Musim Dirinci per Kecamatan (Hektar), 2017
Table Realization of Maize Planted Area According to the Season in Sumbawa Regency (Hectare), 2017

Kecamatan	Musim Hujan 2016/2017						Jumlah
	Oktober	November	Desember	Januari	Februari	Maret	
(1)	(2)	(3)	(4)	(5)	(6)	(7)	(8)
1. Lunnyuk	710	9 080	8 460	1 060	600	3 325	23 235
2. Orong Telu	-	-	77	-	-	-	77
3. Alas	-	-	16	-	-	-	16
4. Alas Barat	-	57	1 260	-	-	210	1 527
5. Buer	-	2	82	295	-	2	381
6. Utan	13	-	291	742	100	56	1 202
7. Rhee	-	-	730	788	316	-	1 834
8. Batulanteh	-	-	296	8	-	-	304
9. Sumbawa	-	6	814	83	5	-	908
10. Lab. Badas	-	-	1 300	557	-	-	1 857
11. Unter Iwes	-	20	579	535	-	-	1 134
12. Moyohilir	-	-	321	713	422	-	1 456
13. Moyo Utara	-	-	720	717	-	-	1 437
14. Moyohulu	-	21	525	284	-	-	830
15. Ropang	-	-	8	-	-	-	8
16. Lenangguar	-	44	354	252	-	-	650
17. Lantung	-	-	48	-	-	-	48
18. Lape	-	-	1 098	8	-	-	1 106
19. Lopok	-	-	764	-	-	-	764
20. Plampang	-	86	3 056	5 579	-	-	8 721
21. Labangka	-	1 022	6 046	3 608	-	-	10 676
22. Maronge	-	-	355	534	-	-	889
23. Empang	-	-	3 289	2 032	-	-	5 321
24. Tarano	-	7	3 394	1 458	-	-	4 859
Jumlah/Total	723	10 345	33 883	19 253	1 443	3 593	69 240

Lanjutan Tabel/*Continued Tabel 5.2.38.*

Kecamatan		Musim Kemarau 2017						Jumlah
		April	Mei	Juni	Juli	Agus- tus	September	
(1)	(2)	(3)	(4)	(5)	(6)	(7)	(8)	
1. Lunyuk	2600	800	-	500	-	-	3 900	
2. Orong Telu	-	7	2	-	-	-	9	
3. Alas	28	-	-	613	8	-	649	
4. Alas Barat	596	419	-	199	104	-	1 318	
5. Buer	101	335	68	400	240	70	1 214	
6. Utan	816	1 538	88	122	763	358	3 685	
7. Rhee	2	7	51	-	6	-	66	
8. Batulanteh	-	-	-	-	-	-	-	
9. Sumbawa	3	-	42	7	71	-	123	
10. Lab. Badas	-	5	10	22	-	2	39	
11. Unter Iwes	-	17	30	83	22	-	152	
12. Moyohilir	2	1 125	477	-	152	237	1 993	
13. Moyo Utara	4	1 281	55	-	-	62	1 402	
14. Moyohulu	18	138	249	263	-	-	668	
15. Ropang	-	125	-	350	-	-	475	
16. Lenangguar	-	14	41	27	-	-	82	
17. Lantung	-	-	-	-	-	-	-	
18. Lape	-	1 020	484	-	23	41	1 568	
19. Lopok	-	1 895	273	-	-	30	2 198	
20. Plampang	-	479	120	-	-	-	599	
21. Labangka	266	127	-	-	7	-	400	
22. Maronge	-	195	310	-	-	-	505	
23. Empang	20	2 959	1 541	-	-	-	4 520	
24. Tarano	-	1 500	899	-	-	-	2 399	
Jumlah/Total	4 456	13 986	4 740	2 586	1 396	800	27 964	

Sumber: Dinas Pertanian Kabupaten Sumbawa
 Source: Agricultural Department of Sumbawa Regency

Tabel 5.2.39 Realisasi Luas Tanam Kedelai di Kabupaten Sumbawa Menurut Musim Dirinci per Kecamatan (Hektar), 2017
Realization of Soybeans Planted Area According to the Season in Sumbawa Regency(Hectare), 2017

Kecamatan	Musim Hujan 2016/2017						Jumlah
	Oktober	November	Desember	Januari	Februari	Maret	
(1)	(2)	(3)	(4)	(5)	(6)	(7)	(8)
1. Lunyuk	-	-	-	-	-	-	-
2. Orong Telu	-	-	-	-	-	-	-
3. Alas	-	-	-	-	-	-	-
4. Alas Barat	-	-	-	-	-	-	-
5. Buer	-	-	-	-	-	-	-
6. Utan	-	-	-	-	-	-	-
7. Rhee	-	-	-	-	-	-	-
8. Batulanteh	-	-	-	-	-	-	-
9. Sumbawa	-	-	-	-	-	-	-
10. Lab. Badas	-	-	-	-	-	-	-
11. Unter Iwes	-	-	-	-	-	-	-
12. Moyohilir	-	-	-	-	-	-	-
13. Moyo Utara	-	-	-	-	-	-	-
14. Moyohulu	-	-	-	-	-	-	-
15. Ropang	-	-	6	-	-	-	6
16. Lenangguar	-	-	-	-	-	-	-
17. Lantung	-	-	3	-	-	-	3
18. Lape	-	-	-	-	-	-	-
19. Lopok	-	-	-	-	-	-	-
20. Plampang	-	-	-	-	-	-	-
21. Labangka	-	-	-	-	-	-	-
22. Maronge	-	-	-	-	-	-	-
23. Empang	-	-	-	-	-	-	-
24. Tarano	-	-	550	450	-	-	1 000
Jumlah/Total	-	-	559	450	-	-	1 009

Lanjutan Tabel / *Continued Tabel 5.2.39.*

Kecamatan	Musim Kemarau 2017						
	April	Mei	Juni	Juli	Agustus	September	Jumlah
(1)	(2)	(3)	(4)	(5)	(6)	(7)	(8)
1. Lunyuk	-	-	-	-	-	-	-
2. Orong Telu	-	23	-	-	-	-	23
3. Alas	-	-	-	387	-	-	387
4. Alas Barat	-	2	-	73	-	-	75
5. Buer	5	10	5	185	-	-	205
6. Utan	-	-	1	-	-	-	1
7. Rhee	-	-	-	-	-	-	-
8. Batulanteh	-	-	-	-	-	-	-
9. Sumbawa	-	-	-	8	3	-	11
10. Lab. Badas	-	-	-	-	-	-	-
11. Unter Iwes	-	-	-	-	-	-	-
12. Moyohilir	-	-	-	-	-	-	-
13. Moyo Utara	-	-	-	-	-	-	-
14. Moyohulu	-	40	-	-	-	-	40
15. Ropang	-	250	-	-	-	-	250
16. Lenangguar	-	25	14	-	-	-	39
17. Lantung	-	2	-	-	-	-	2
18. Lape	-	-	-	-	-	-	-
19. Lopok	-	-	-	-	-	-	-
20. Plampang	-	-	-	-	-	-	-
21. Labangka	-	-	-	-	-	-	-
22. Maronge	-	-	-	-	-	-	-
23. Empang	-	-	230	-	-	-	230
24. Tarano	-	-	7	-	-	-	7
Jumlah/Total	5	350	257	653	3	-	1 270

Sumber: Dinas Pertanian Kabupaten Sumbawa

Source: *Agricultural Department of Sumbawa Regency*

Tabel 5.2.40 Realisasi Luas Tanam Kacang Hijau di Kabupaten Sumbawa Menurut Musim Dirinci per Kecamatan(Hektar), 2017
Table Realization of Green Beans Planted Area According to the Season in Sumbawa Regency(Hectare), 2017

Kecamatan	Musim Hujan 2016/2017						Jumlah
	Oktober	November	Desember	Januari	Februari	Maret	
(1)	(2)	(3)	(4)	(5)	(6)	(7)	(8)
1. Lunnyuk	-	-	-	-	-	-	-
2. Orong Telu	-	-	-	-	-	-	-
3. Alas	-	-	-	-	-	-	-
4. Alas Barat	-	-	-	-	-	-	-
5. Buer	-	-	-	-	-	-	-
6. Utan	-	-	-	-	-	-	-
7. Rhee	-	-	-	-	-	8	8
8. Batulanteh	-	-	-	-	-	-	-
9. Sumbawa	-	-	-	-	-	-	-
10. Lab. Badas	-	-	-	-	-	5	5
11. Unter Iwes	-	-	-	-	-	-	-
12. Moyohilir	-	-	-	-	-	536	536
13. Moyo Utara	-	-	-	-	-	-	-
14. Moyohulu	-	-	-	-	-	44	44
15. Ropang	-	-	-	-	-	-	-
16. Lenangguar	-	-	-	-	-	-	-
17. Lantung	-	-	-	-	-	-	-
18. Lape	-	-	-	-	-	-	-
19. Lopok	-	-	-	-	-	-	-
20. Plampang	-	-	-	-	-	-	-
21. Labangka	-	-	-	-	-	725	725
22. Maronge	-	-	-	-	22	-	22
23. Empang	-	-	-	-	-	-	-
24. Tarano	-	-	-	-	-	-	-
Jumlah/Total	-	-	-	-	22	1 318	1 340

Lanjutan Tabel / *Continued Tabel 5.2.40.*

Kecamatan	Musim Kemarau 2017						Jumlah
	April	Mei	Juni	Juli	Agus- -tus	Sep- -tember	
(1)	(2)	(3)	(4)	(5)	(6)	(7)	(8)
1. Lunyuk	-	-	-	-	-	-	-
2. Orong Telu	-	-	-	-	-	-	-
3. Alas	-	-	-	-	-	-	-
4. Alas Barat	44	27	-	46	256	-	373
5. Buer	1	-	1	-	-	-	2
6. Utan	-	-	-	-	5	2	7
7. Rhee	-	-	-	-	-	-	-
8. Batulanteh	7	-	-	-	-	-	7
9. Sumbawa	5	3	15	-	-	-	23
10. Lab. Badas	-	-	-	-	-	-	-
11. Unter Iwes	9	-	-	-	-	-	9
12. Moyohilir	-	417	360	-	-	78	855
13. Moyo Utara	-	-	-	-	-	8	8
14. Moyohulu	343	579	36	-	-	-	958
15. Ropang	-	-	-	-	-	-	-
16. Lenangguar	-	-	-	-	-	-	-
17. Lantung	-	-	-	-	-	-	-
18. Lape	-	-	-	-	-	-	-
19. Lopok	-	-	-	-	-	-	-
20. Plampang	480	862	-	-	-	-	1 342
21. Labangka	2 539	-	-	-	-	-	2 539
22. Maronge	-	-	865	-	-	-	865
23. Empang	-	-	-	-	-	-	-
24. Tarano	-	-	-	-	-	-	-
Jumlah/Total	3 428	1 888	1 277	46	261	88	6 988

Sumber: Dinas Pertanian Kabupaten Sumbawa
 Source: *Agricultural Department of Sumbawa Regency*

Tabel 5.2.41 Realisasi Luas Tanam Kacang Tanah di Kabupaten Sumbawa Menurut Musim Dirinci per Kecamatan (Hektar), 2017
Realization of Peanuts Planted Area According to the Season in Sumbawa Regency (Hectare), 2017

Kecamatan	Musim Hujan 2016/2017						Jumlah
	Oktober	November	Desember	Januari	Februari	Maret	
(1)	(2)	(3)	(4)	(5)	(6)	(7)	(8)
1. Lunyuk	-	-	-	-	-	-	-
2. Orong Telu	-	-	-	-	-	-	-
3. Alas	-	-	-	-	-	-	-
4. Alas Barat	-	-	-	-	-	-	-
5. Buer	-	-	-	-	-	-	-
6. Utan	-	-	-	-	-	-	-
7. Rhee	-	5	-	-	-	1	6
8. Batulanteh	-	-	-	-	-	-	-
9. Sumbawa	-	-	2	-	-	-	2
10. Lab. Badas	-	-	200	-	-	-	200
11. Unter Iwes	-	72	49	-	-	-	121
12. Moyohilir	-	-	-	-	-	-	-
13. Moyo Utara	-	-	-	-	-	-	-
14. Moyohulu	-	-	5	-	-	-	5
15. Ropang	-	-	-	-	-	-	-
16. Lenangguar	-	-	-	-	-	-	-
17. Lantung	-	-	-	-	-	-	-
18. Lape	-	-	-	-	-	-	-
19. Lopok	-	-	-	-	-	-	-
20. Plampang	-	-	-	-	-	-	-
21. Labangka	-	42	-	-	-	-	42
22. Maronge	-	-	-	-	-	-	-
23. Empang	-	-	-	-	-	-	-
24. Tarano	-	-	6	-	-	-	6
Jumlah/Total	-	119	262	-	-	1	382

Lanjutan Tabel / *Continued Tabel 5.2.41.*

Kecamatan	Musim Kemarau 2017						
	April	Mei	Juni	Juli	Agus- tus	September	Jumlah
(1)	(2)	(3)	(4)	(5)	(6)	(7)	(8)
1. Lunyuk	-	-	-	-	-	-	-
2. Orong Telu	-	-	-	-	-	-	-
3. Alas	-	-	-	-	-	-	-
4. Alas Barat	-	-	-	-	-	-	-
5. Buer	1	1	1	2	-	-	5
6. Utan	-	-	-	-	5	-	5
7. Rhee	-	-	-	-	-	-	-
8. Batulanteh	-	-	-	-	-	-	-
9. Sumbawa	-	-	-	1	1	-	2
10. Lab. Badas	-	-	20	-	-	7	27
11. Unter Iwes	-	-	-	-	-	-	-
12. Moyohilir	-	-	-	-	-	-	-
13. Moyo Utara	-	-	-	-	-	-	-
14. Moyohulu	-	-	-	-	-	-	-
15. Ropang	-	-	-	-	-	-	-
16. Lenangguar	-	-	-	-	-	-	-
17. Lantung	-	-	-	-	-	-	-
18. Lape	-	-	-	-	-	-	-
19. Lopok	-	-	-	-	-	-	-
20. Plampang	-	22	-	-	-	-	22
21. Labangka	1 897	-	-	-	-	-	1 897
22. Maronge	-	-	-	-	-	-	-
23. Empang	-	-	-	-	-	-	-
24. Tarano	-	-	-	-	-	-	-
Jumlah/Total	1 898	23	21	3	6	7	1 958

Sumber: Dinas Pertanian Kabupaten Sumbawa

Source: *Agricultural Department of Sumbawa Regency*

Tabel 5.2.42 Realisasi Luas Tanam Ubi Kayu di Kabupaten Sumbawa Menurut Musim Dirinci per Kecamatan (Hektar), 2017
Realization of Cassava Planted Area According to the Season in Sumbawa Regency(Hectare), 2017

Kecamatan	Musim Hujan 2016/2017						Jumlah
	Oktober	November	Desember	Januari	Februari	Maret	
(1)	(2)	(3)	(4)	(5)	(6)	(7)	(8)
1. Lunyuk	-	-	-	-	-	-	-
2. Orong Telu	-	-	-	-	-	-	-
3. Alas	-	-	6	-	-	-	6
4. Alas Barat	-	-	8	-	-	-	8
5. Buer	-	1	1	1	-	-	3
6. Utan	-	-	-	-	-	-	-
7. Rhee	-	-	5	-	-	-	5
8. Batulanteh	-	-	2	-	-	-	2
9. Sumbawa	-	-	6	-	-	-	6
10. Lab. Badas	-	-	55	-	-	-	55
11. Unter Iwes	-	-	5	-	-	-	5
12. Moyohilir	-	-	2	1	-	-	3
13. Moyo Utara	-	-	-	-	-	-	-
14. Moyohulu	-	-	6	-	-	-	6
15. Ropang	-	-	-	-	-	-	-
16. Lenangguar	-	-	-	-	-	-	-
17. Lantung	-	-	-	-	-	-	-
18. Lape	-	-	-	-	-	-	-
19. Lopok	-	-	-	-	-	-	-
20. Plampang	-	-	-	-	-	-	-
21. Labangka	-	-	54	-	-	-	54
22. Maronge	-	-	6	-	-	-	6
23. Empang	-	-	-	6	-	-	6
24. Tarano	-	-	4	-	-	-	4
Jumlah/Total	-	1	160	8	-	-	169

Lanjutan Tabel / *Continued Tabel 5.2.42.*

Kecamatan	Musim Kemarau 2017						
	April	Mei	Juni	Juli	Agus- tus	September	Jumlah
(1)	(2)	(3)	(4)	(5)	(6)	(7)	(8)
1. Lunyuk	-	-	-	-	-	-	-
2. Orong Telu	-	-	-	-	-	-	-
3. Alas	-	-	-	-	-	-	-
4. Alas Barat	-	-	-	-	-	-	-
5. Buer	1	1	1	-	-	-	3
6. Utan	-	-	-	-	-	-	-
7. Rhee	-	-	-	-	-	-	-
8. Batulanteh	-	-	-	-	-	-	-
9. Sumbawa	-	-	-	-	-	-	-
10. Lab. Badas	-	-	-	-	-	-	-
11. Unter Iwes	-	-	-	-	-	-	-
12. Moyohilir	-	-	-	-	-	-	-
13. Moyo Utara	-	-	-	-	-	-	-
14. Moyohulu	-	-	-	-	-	-	-
15. Ropang	-	-	-	-	-	-	-
16. Lenangguar	-	-	-	-	-	-	-
17. Lantung	-	-	-	-	-	-	-
18. Lape	-	-	-	-	-	-	-
19. Lopok	-	-	-	-	-	-	-
20. Plampang	-	-	-	-	-	-	-
21. Labangka	-	-	-	-	-	-	-
22. Maronge	-	-	-	-	-	-	-
23. Empang	-	-	-	-	-	-	-
24. Tarano	-	-	-	-	-	-	-
Jumlah/Total	1	1	1	-	-	-	3

Sumber: Dinas Pertanian Kabupaten Sumbawa

Source: *Agricultural Department of Sumbawa Regency*

Tabel 5.2.43 Realisasi Luas Tanam Ubi Jalar di Kabupaten Sumbawa Menurut Musim Dirinci per Kecamatan (Hektar), 2017
Realization of Sweet Potatoes Planted Area According to the Season in Sumbawa Regency (Hectare), 2017

Kecamatan	Musim Hujan 2016/2017						Jumlah
	Oktober	November	Desember	Januari	Februari	Maret	
(1)	(2)	(3)	(4)	(5)	(6)	(7)	(8)
1. Lunnyuk	-	-	-	-	-	-	-
2. Orong Telu	-	-	-	-	-	-	-
3. Alas	-	-	-	-	-	-	-
4. Alas Barat	-	-	-	-	-	-	-
5. Buer	-	-	-	-	-	-	-
6. Utan	-	-	-	-	-	-	-
7. Rhee	-	-	-	-	-	-	-
8. Batulanteh	-	-	-	-	-	-	-
9. Sumbawa	-	-	-	-	-	-	-
10. Lab. Badas	-	-	-	-	-	-	-
11. Unter Iwes	-	-	-	-	-	-	-
12. Moyohilir	-	-	-	-	-	-	-
13. Moyo Utara	-	-	-	-	-	-	-
14. Moyohulu	-	-	-	-	-	-	-
15. Ropang	-	-	-	-	-	-	-
16. Lenangguar	-	-	-	-	-	-	-
17. Lantung	-	-	-	-	-	-	-
18. Lape	-	-	-	-	-	-	-
19. Lopok	-	-	-	-	-	-	-
20. Plampang	-	-	-	-	-	-	-
21. Labangka	-	-	-	-	-	-	-
22. Maronge	-	-	-	-	-	-	-
23. Empang	-	-	-	-	-	-	-
24. Tarano	-	-	-	-	-	-	-
Jumlah/Total	-	-	-	-	-	-	-

Lanjutan Tabel / *Continued Tabel 5.2.43.*

Kecamatan	Musim Kemarau 2017						
	April	Mei	Juni	Juli	Agus- tus	September	Jumlah
(1)	(2)	(3)	(4)	(5)	(6)	(7)	(8)
1. Lunyuk	-	-	-	-	-	-	-
2. Orong Telu	-	-	-	-	-	-	-
3. Alas	-	-	-	-	-	-	-
4. Alas Barat	-	-	-	-	-	-	-
5. Buer	1	1	1	2	-	-	5
6. Utan	-	-	-	-	-	-	-
7. Rhee	-	-	-	-	-	-	-
8. Batulanteh	-	-	-	-	-	-	-
9. Sumbawa	-	-	-	-	-	-	-
10. Lab. Badas	-	-	5	-	-	-	5
11. Unter Iwes	-	-	-	-	-	-	-
12. Moyohilir	-	-	-	-	-	-	-
13. Moyo Utara	-	-	-	-	-	-	-
14. Moyohulu	-	-	-	-	-	-	-
15. Ropang	-	-	-	-	-	-	-
16. Lenangguar	-	-	-	-	-	-	-
17. Lantung	-	-	-	-	-	-	-
18. Lape	-	-	-	-	-	-	-
19. Lopok	-	-	-	-	-	-	-
20. Plampang	-	-	-	-	-	-	-
21. Labangka	-	-	-	-	-	-	-
22. Maronge	-	-	-	-	-	-	-
23. Empang	-	-	-	-	-	-	-
24. Tarano	-	-	-	-	-	-	-
Jumlah/Total	1	1	6	2	-	-	10

Sumber: Dinas Pertanian Kabupaten Sumbawa

Source: *Agricultural Department of Sumbawa Regency*

Tabel 5.2.44 Luas Lahan Menurut Penggunaannya di Kabupaten Sumbawa(Hektar), 2017
Table Land Area According to Used in Sumbawa Regency (Hectare), 2017

Penggunaan		Luas Lahan (Ha)
(1)		(2)
I.1	LUAS LAHAN SAWAH	
	a. Irigasi	45 560
	b. Tadah Hujan	15 786
	c. Rawa pasang surut	-
	d. Rawa lebak	-
	Jumlah Lahan Sawah	61 346
I.2	LUAS LAHAN BUKAN SAWAH	
	a. Tegal / Kebun	55 744
	b. Ladang / Huma	15 702
	c. Perkebunan	23 009
	d. Ditanami Pohon / Hutan Rakyat	86 941
	e. Padang Pengembalaan / Rumput	3 538
	f. Hutan Negara	277 224
	g. Sementara Tidak Diusahakan	16 172
	h. Lainnya (tambak, kolam, empang, hutan negara, dll)	25 293
	Jumlah Lahan Bukan Sawah	503 623
II	LAHAN BUKAN PERTANIAN	
	a. Jalan Pemukiman, perkantoran, sungai, dll	99 429
	Jumlah Lahan Bukan Pertanian	99 429
	Jumlah/Total	664 398

Sumber: Dinas Pertanian Kabupaten Sumbawa

Source: Agricultural Department of Sumbawa Regency

Tabel 5.2.45 Luas Lahan Menurut Jenis Irigasi di Kabupaten Sumbawa Dirinci per Kecamatan(Hektar), 2017
Table Land Area According to Type of Irrigations per Subdistrict in Sumbawa Regency (Hectare), 2017

Kecamatan	Irigasi			Tidak ditanami Padi		Jumlah
	3x Tanam/ Tahun	2x Tanam/ Tahun	1x Tanam/ Tahun	Ditanami Tanaman Lainnya	Tidak di tanami apapun	
(1)	(2)	(3)	(4)	(5)	(6)	(7)
1. Lunyuk	-	1 491	550	-	-	2 041
2. Orong Telu	413	339	-	-	-	752
3. Alas	138	1 034	201	-	-	1 373
4. Alas Barat	627	1 224	-	-	-	1 851
5. Buer	632	640	40	-	-	1 312
6. Utan	1 298	1 203	71	-	-	2 572
7. Rhee	-	8	329	-	-	337
8. Batulanteh	70	271	143	-	-	484
9. Sumbawa	-	400	20	-	-	420
10. Labuhan Badas	-	278	-	-	-	278
11. Unter Iwes	-	773	253	-	-	1 026
12. Moyohilir	-	3 290	902	-	-	4 192
13. Moyo Utara	741	582	537	-	-	1 860
14. Moyohulu	2 361	1 612	-	-	-	3 973
15. Ropang	20	403	28	-	-	451
16. Lenangguar	358	392	380	-	-	1 130
17. Lantung	-	55	-	-	-	55
18. Lape	878	2 252	-	-	-	3 130
19. Lopok	1 087	2 316	-	-	-	3 403
20. Plampang	3 853	1 022	-	-	-	4 875
21. Labangka	75	35	-	-	-	110
22. Maronge	1 246	957	-	-	-	2 203
23. Empang	903	4 459	675	-	-	6 037
24. Tarano	457	776	462	-	-	1 695
Jumlah/Total	15 157	25 812	4 591	-	-	45 560

Lanjutan Tabel / *Continued Tabel 5.2.45.*

Kecamatan	Tadah Hujan			Tidak ditanami Padi		Jumlah
	3x Tanam/ Tahun	2x Tanam/ Tahun	1x Tanam/ Tahun	Ditanami Tanaman Lainnya	Tidak ditanami apapun	
(1)	(8)	(9)	(10)	(11)	(12)	(13)
1. Lunyuk	736	-	-	-	-	736
2. Orong Telu	794	-	-	-	-	794
3. Alas	16	-	-	-	-	16
4. Alas Barat	220	-	-	-	-	220
5. Buer	82	-	-	-	-	82
6. Utan	353	-	-	64	-	417
7. Rhee	319	-	-	-	-	319
8. Batulanteh	111	-	-	-	-	111
9. Sumbawa	70	-	-	-	-	70
10. Labuhan Badas	-	-	-	-	-	-
11. Unter Iwes	282	-	-	-	-	282
12. Moyohilir	2 293	-	-	-	-	2 293
13. Moyo Utara	448	-	-	-	-	448
14. Moyohulu	1 623	-	-	-	-	1 623
15. Ropang	1 459	-	-	-	-	1 459
16. Lenangguar	806	-	-	-	-	806
17. Lantung	684	-	-	-	-	684
18. Lape	834	-	-	-	-	834
19. Lopok	832	-	-	-	-	832
20. Plampang	1903	-	-	-	-	1903
21. Labangka	74	-	-	-	-	74
22. Maronge	954	-	-	-	-	954
23. Empang	375	-	-	-	-	375
24. Tarano	454	-	-	-	-	454
Jumlah/Total	15 722	-	-	64	-	15 786

Lanjutan Tabel / *Continued Tabel* 5.2.45.

Kecamatan	Rawa Pasang Surut			Tidak ditanami Padi		Jumlah
	3x Tanam/ Tahun	2x Tanam/ Tahun	1x Tanam/ Tahun	Ditanami Tanaman Lainnya	Tidak di tanami apapun	
(1)	(14)	(15)	(16)	(17)	(18)	(19)
1. Lunyuk	-	-	-	-	-	-
2. Orong Telu	-	-	-	-	-	-
3. Alas	-	-	-	-	-	-
4. Alas Barat	-	-	-	-	-	-
5. Buer	-	-	-	-	-	-
6. Utan	-	-	-	-	-	-
7. Rhee	-	-	-	-	-	-
8. Batulanteh	-	-	-	-	-	-
9. Sumbawa	-	-	-	-	-	-
10. Labuhan Badas	-	-	-	-	-	-
11. Unter Iwes	-	-	-	-	-	-
12. Moyohilir	-	-	-	-	-	-
13. Moyo Utara	-	-	-	-	-	-
14. Moyohulu	-	-	-	-	-	-
15. Ropang	-	-	-	-	-	-
16. Lenangguar	-	-	-	-	-	-
17. Lantung	-	-	-	-	-	-
18. Lape	-	-	-	-	-	-
19. Lopok	-	-	-	-	-	-
20. Plampang	-	-	-	-	-	-
21. Labangka	-	-	-	-	-	-
22. Maronge	-	-	-	-	-	-
23. Empang	-	-	-	-	-	-
24. Tarano	-	-	-	-	-	-
Jumlah/Total	-	-	-	-	-	-

Lanjutan Tabel / *Continued Tabel 5.2.45.*

Kecamatan	Rawa Lebak			Tidak ditanami Padi		Jumlah
	3x Tanam/ Tahun	2x Tanam/ Tahun	1x Tanam/ Tahun	Ditanami Tanaman Lainnya	Tidak di tanami apapun	
(1)	(20)	(21)	(22)	(23)	(24)	(25)
1. Lunyuk	-	-	-	-	-	-
2. Orong Telu	-	-	-	-	-	-
3. Alas	-	-	-	-	-	-
4. Alas Barat	-	-	-	-	-	-
5. Buer	-	-	-	-	-	-
6. Utan	-	-	-	-	-	-
7. Rhee	-	-	-	-	-	-
8. Batulanteh	-	-	-	-	-	-
9. Sumbawa	-	-	-	-	-	-
10. Labuhan Badas	-	-	-	-	-	-
11. Unter Iwes	-	-	-	-	-	-
12. Moyohilir	-	-	-	-	-	-
13. Moyo Utara	-	-	-	-	-	-
14. Moyohulu	-	-	-	-	-	-
15. Ropang	-	-	-	-	-	-
16. Lenangguar	-	-	-	-	-	-
17. Lantung	-	-	-	-	-	-
18. Lape	-	-	-	-	-	-
19. Lopok	-	-	-	-	-	-
20. Plampang	-	-	-	-	-	-
21. Labangka	-	-	-	-	-	-
22. Maronge	-	-	-	-	-	-
23. Empang	-	-	-	-	-	-
24. Tarano	-	-	-	-	-	-
Jumlah/Total	-	-	-	-	-	-

Lanjutan Tabel / *Continued Tabel 5.2.45.*

Kecamatan	Total					
	3x Ta- nam/ Tahun	2x Ta- nam/ Tahun	1x Ta- nam/ Tahun	Tidak di- tanami Padi	Semen- tara tdk di usa- hakan	Jum- lah
(1)	(26)	(27)	(28)	(29)	(30)	(31)
1. Lunyuk	736	1 494	550	-	-	2 777
2. Orong Telu	1 207	339	-	-	-	1 546
3. Alas	154	1 034	201	-	-	1 389
4. Alas Barat	847	1 224	-	-	-	2 071
5. Buer	714	640	40	-	-	1 394
6. Utan	1 651	1 203	71	64	-	2 989
7. Rhee	319	8	329	-	-	656
8. Batulanteh	181	271	143	-	-	595
9. Sumbawa	70	400	20	-	-	490
10. Labuhan Badas	-	278	-	-	-	278
11. Unter Iwes	282	773	253	-	-	1 308
12. Moyohilir	2 293	3 290	902	-	-	6 485
13. Moyo Utara	1 189	582	537	-	-	2 308
14. Moyohulu	3 984	1 612	-	-	-	5 596
15. Ropang	1 479	403	28	-	-	1 910
16. Lenangguar	1 164	392	380	-	-	1 936
17. Lantung	684	55	-	-	-	739
18. Lape	1 712	2 252	-	-	-	3 964
19. Lopok	1 919	2 316	-	-	-	4 235
20. Plampang	5 756	1 022	-	-	-	6 778
21. Labangka	149	35	-	-	-	184
22. Maronge	2 200	957	-	-	-	3 157
23. Empang	1 278	4 459	675	-	-	6 412
24. Tarano	911	776	462	-	-	2 149
Jumlah	30 879	25 812	4 591	64	-	61 346

Sumber: Dinas Pertanian Kabupaten Sumbawa

Source: *Agricultural Department of Sumbawa Regency*

Tabel 5.2.46 Banyaknya Kelompok Tani dan Gabungan Kelompok Tani di Kabupaten Sumbawa Dirinci Menurut Kecamatan, 2017
Table Number of Farmers Group and Alliance of Farmers Group per Subdistrict in Sumbawa Regency, 2017

Kecamatan / BPP	Kelompok Tani	Gapoktan
(1)	(2)	(3)
1. Lunyuk	241	10
2. Orong Telu	54	4
3. Alas	59	6
4. Alas Barat	110	8
5. Buer	78	6
6. Utan	146	15
7. Rhee	68	5
8. Batulanteh	82	4
9. Sumbawa	56	7
10. Labuhan Badas	49	3
11. Unter Iwes	92	7
12. Moyohilir	258	12
13. Moyo Utara	124	6
14. Moyohulu	262	14
15. Ropang	92	4
16. Lenangguar	80	5
17. Lantung	51	3
18. Lape	158	5
19. Lopok	188	6
20. Plampang	397	11
21. Labangka	84	5
22. Maronge	133	2
23. Empang	223	10
24. Tarano	142	8
Jumlah/Total	3 227	166

Sumber: Dinas Pertanian Kabupaten Sumbawa
 Source: Agricultural Department of Sumbawa Regency

Tabel 5.2.47 Banyaknya Penyuluh BP3K per Sub Sektor di Kabupaten Sumbawa Dirinci per Kecamatan, 2017
Table Number of Agricultural Counselor per Subdistrict in Sumbawa Regency, 2017

Kecamatan	Pertanian			Per- ikanan	Kehu- tanan
	Koordinator BP3K	PNS	THL-TB		
(1)	(2)	(3)	(4)	(5)	(6)
1. Lunyuk	1	2	1	-	-
2. Orong Telu	-	1	2	-	-
3. Alas	1	4	1	-	-
4. Alas Barat	1	5	3	-	-
5. Buer	1	2	-	-	-
6. Utan	1	3	1	-	-
7. Rhee	-	-	1	-	-
8. Batulanteh	-	2	1	-	-
9. Sumbawa	1	3	1	-	-
10. Labuhan Badas	-	2	1	-	-
11. Unter Iwes	1	8	-	-	-
12. Moyohilir	1	7	4	-	-
13. Moyo Utara	1	5	3	-	-
14. Moyohulu	1	3	7	-	-
15. Ropang	1	1	1	-	-
16. Lenangguar	1	2	1	-	-
17. Lantung	-	1	1	-	-
18. Lape	1	2	2	-	-
19. Lopok	-	2	3	-	-
20. Plampang	1	3	2	-	-
21. Labangka	1	1	3	-	-
22. Maronge	1	2	1	-	-
23. Empang	1	3	1	-	-
24. Tarano	1	4	-	-	-
Jumlah/Total	18	68	41	-	-

Sumber: Dinas Pertanian Kabupaten Sumbawa

Source: Agricultural Department of Sumbawa Regency

5.3 PERKEBUNAN / ESTATE CROPS

Tabel 5.3.1 Luas & Produksi Tanaman Perkebunan Rakyat Menurut Jenis Tanaman Dirinci per Kecamatan di Kabupaten Sumbawa, 2017
Planted Area and Production of Smallholder Estates by Type of Crops and Subdistrict in Sumbawa Regency, 2017

Kecamatan	Kelapa		Pinang	
	Luas Areal (Ha)	Produksi (Ton)	Luas Areal (Ha)	Produksi (Ton)
(1)	(2)	(3)	(4)	(5)
1. Lunnyuk	616,65	385,00	12,69	3,37
2. Orong Telu	7,50	5,91	-	-
3. Alas	36,00	37,25	9,50	7,13
4. Alas Barat	674,95	581,06	8,12	5,28
5. Buer	182,00	169,23	3,00	1,69
6. Utan	389,00	295,50	5,00	3,72
7. Rhee	71,50	65,13	-	-
8. Batulanteh	24,00	22,36	2,63	1,66
9. Sumbawa	30,60	27,73	2,10	0,91
10. Labuhan Badas	1 545,00	1,479,83	5,25	2,11
11. Unter Iwes	77,00	76,73	3,15	2,22
12. Moyohilir	60,00	49,85	-	-
13. Moyo Utara	114,45	91,50	15,75	0,57
14. Moyohulu	88,75	79,45	-	-
15. Ropang	12,30	9,45	-	-
16. Lenangguar	15,15	11,81	-	-
17. Lantung	17,00	9,24	29,00	13,94
18. Lape	222,00	120,84	945	3,52
19. Lopok	161,25	97,90	-	-
20. Plampang	351,50	207,03	0,53	0,54
21. Labangka	34,65	15,21	-	-
22. Maronge	14,70	10,05	-	-
23. Empang	194,25	53,18	-	-
24. Tarano	269,85	126,77	-	-
Jumlah/Total	5 210,05	4 028,00	106,17	46,64
2016	5 210,05	4 028,00	106,17	46,64
2015	5 210,05	4 027,06	106,17	46,52
2014	5 210,05	4 108,57	105,64	46,42

Lanjutan Tabel / *Continued Table 5.3.1.*

Kecamatan	Kopi		Kapuk	
	Luas Areal (Ha)	Produksi (Ton)	Luas Areal (Ha)	Produksi (Ton)
(1)	(06)	(07)	(08)	(09)
1. Lunyuk	24,00	0,56	28,00	13,73
2. Orong Telu	100,00	26,29	9,00	3,60
3. Alas	556,50	194,55	11,50	4,77
4. Alas Barat	-	-	4,65	1,14
5. Buer	26,20	7,77	7,00	3,82
6. Utan	-	-	73,00	22,39
7. Rhee	6,00	2,78	29,00	11,31
8. Batulanteh	3 516,42	1,376,03	13,65	3,31
9. Sumbawa	-	-	6,30	2,24
10. Labuhan Badas	-	-	50,40	12,09
11. Unter Iwes	-	-	4,20	2,37
12. Moyohilir	-	-	3,15	1,50
13. Moyo Utara	-	-	-	-
14. Moyohulu	5,20	0,10	51,98	24,05
15. Ropang	239,72	61,40	1,50	0,71
16. Lenangguar	65,95	16,61	-	-
17. Lantung	29,00	10,59	38,00	15,90
18. Lape	-	-	14,50	3,91
19. Lopok	-	-	14,90	3,19
20. Plampang	-	-	23,62	8,27
21. Labangka	-	-	-	-
22. Maronge	-	-	29,40	11,44
23. Empang	-	-	13,65	5,91
24. Tarano	-	-	12,60	5,42
Jumlah/Total	4 568,99	1 696,68	440,00	161,06
2016	4 038,99	1 480,88	439,55	161,06
2015	4 040,99	2 475,94	439,55	161,02
2014	4 040,99	2 804,57	439,55	160,76

Lanjutan Tabel / *Continued Table 5.3.1.*

Kecamatan	Asam		Kemiri	
	Luas Areal (Ha)	Produksi (Ton)	Luas Areal (Ha)	Produksi (Ton)
(1)	(10)	(11)	(12)	(13)
1. Lunyuk	19,55	8,98	61,89	19,08
2. Orong Telu	-	-	50,00	15,81
3. Alas	14,70	8,88	1,05	0,64
4. Alas Barat	7,35	8,25	5,25	1,43
5. Buer	60,90	35,31	6,83	2,92
6. Utan	97,65	66,76	-	-
7. Rhee	40,95	37,15	80,60	63,16
8. Batulanteh	13,00	4,49	595,75	285,19
9. Sumbawa	19,95	11,26	-	-
10. Labuhan Badas	57,75	41,30	-	-
11. Unter Iwes	7,35	7,39	-	-
12. Moyohilir	4,20	2,77	-	-
13. Moyo Utara	39,91	31,18	-	-
14. Moyohulu	30,40	13,96	51,71	25,67
15. Ropang	30,00	28,53	89,53	30,79
16. Lenangguar	31,00	27,89	25,55	6,85
17. Lantung	49,00	17,01	-	-
18. Lape	43,08	33,80	-	-
19. Lopok	-	-	-	-
20. Plampang	40,96	37,49	1,31	0,71
21. Labangka	-	-	-	-
22. Maronge	55,65	49,81	-	-
23. Empang	14,70	13,07	-	-
24. Tarano	39,90	27,99	-	-
Jumlah/Total	717,95	513,25	969,47	452,24
2016	717,95	515,83	1 009,00	467,21
2015	717,95	515,83	969,47	452,03
2014	717,95	506,40	969,47	451,07

Lanjutan Tabel / *Continued Table 5.3.1.*

Kecamatan	Lada		Kakao	
	Luas Areal (Ha)	Produksi (Ton)	Luas Areal (Ha)	Produksi (Ton)
(1)	(14)	(15)	(16)	(17)
1. Lunyuk	-	-	-	-
2. Orong Telu	-	-	-	-
3. Alas	-	-	-	-
4. Alas Barat	-	-	-	-
5. Buer	-	-	-	-
6. Utan	-	-	-	-
7. Rhee	-	-	25,00	-
8. Batulanteh	-	-	-	-
9. Sumbawa	-	-	-	-
10. Labuhan Badas	-	-	13,13	-
11. Unter Iwes	-	-	-	-
12. Moyohilir	-	-	-	-
13. Moyo Utara	-	-	-	-
14. Moyohulu	-	-	25,00	-
15. Ropang	-	-	-	-
16. Lenangguar	-	-	44,50	-
17. Lantung	-	-	1,50	-
18. Lape	-	-	-	-
19. Lopok	-	-	-	-
20. Plampang	-	-	-	-
21. Labangka	-	-	-	-
22. Maronge	-	-	-	-
23. Empang	-	-	-	-
24. Tarano	-	-	-	-
Jumlah/Total	-	-	109,13	-
2016	-	-	159,13	-
2015	-	-	159,13	-
2014	-	-	109,00	-

Lanjutan Tabel / *Continued Table 5.3.1.*

Kecamatan	Jambu Mete		Tembakau Rakyat	
	Luas Areal (Ha)	Produksi (Ton)	Luas Areal (Ha)	Produksi (Ton)
(1)	(18)	(19)	(20)	(21)
1. Lunyuk	261,60	0,30	2,00	2,80
2. Orong Telu	46,25	0,50	-	-
3. Alas	20,50	0,60	17,00	25,50
4. Alas Barat	80,00	0,53	21,00	27,70
5. Buer	112,00	0,51	149,00	193,70
6. Utan	127,00	1,01	18,00	25,20
7. Rhee	930,00	0,53	6,00	8,40
8. Batulanteh	70,00	0,25	-	-
9. Sumbawa	33,10	0,60	5,00	6,00
10. Labuhan Badas	1 041,45	0,40	-	-
11. Unter lwes	144,75	0,60	-	-
12. Moyohilir	49,00	0,50	-	-
13. Moyo Utara	31,75	0,53	-	-
14. Moyohulu	34,38	0,50	400,00	14,00
15. Ropang	-	-	-	-
16. Lenangguar	20,60	0,60	-	-
17. Lantung	59,00	0,67	-	-
18. Lape	293,23	0,60	-	-
19. Lopok	100,00	0,60	6,00	7,80
20. Plampang	483,43	0,50	-	-
21. Labangka	1 062,70	0,95	-	-
22. Maronge	26,30	0,60	-	-
23. Empang	127,00	0,60	-	-
24. Tarano	112,35	0,53	-	-
Jumlah/Total	5 266,39	13,02	234,00	311,10
2016	4 930,48	2 098,98	110,30	48,29
2015	4 930,48	2 103,72	110,30	48,17
2014	6 341,63	2 174,57	110,80	114,40

Lanjutan Tabel / *Continued Table 5.3.1.*

Kecamatan	Wijen		Tebu		Empon-Empon	
	Luas Areal (Ha)	Produksi (Ton)	Luas Areal (Ha)	Produksi (Ton)	Luas Areal (Ha)	Produksi (Ton)
(1)	(22)	(23)	(24)	(25)	(26)	(27)
1. Lunyuk	-	-	-	-	-	-
2. Orong Telu	-	-	-	-	1,25	2,89
3. Alas	-	-	-	-	-	-
4. Alas Barat	-	-	-	-	3,65	4,50
5. Buer	-	-	-	-	-	-
6. Utan	-	-	-	-	-	-
7. Rhee	-	-	-	-	0,40	2,34
8. Batulanteh	-	-	-	-	15,00	7,50
9. Sumbawa	-	-	-	-	-	-
10. Labuhan Badas	-	-	-	-	-	-
11. Unter Iwes	-	-	-	-	-	-
12. Moyohilir	-	-	-	-	-	-
13. Moyo Utara	-	-	-	-	-	-
14. Moyohulu	-	-	-	-	-	-
15. Ropang	-	-	-	-	13,00	152,69
16. Lenangguar	-	-	-	-	-	-
17. Lantung	2,00	1,50	-	-	-	-
18. Lape	-	-	-	-	1,25	2,89
19. Lopok	-	-	-	-	1,00	0,16
20. Plampang	-	-	-	-	-	-
21. Labangka	-	-	-	-	-	-
22. Maronge	-	-	-	-	-	-
23. Empang	-	-	-	-	-	-
24. Tarano	-	-	-	-	-	-
Jumlah/Total	2,00	1,50	-	-	35,55	172,98
2016	10,50	4,41	-	-	1,00	0,16
2015	10,50	4,33	-	-	-	-
2014	5,00	1,30	-	-	-	-

Lanjutan Tabel/*Continued Table 5.3.1.*

Kecamatan	Lontar		Jarak Pagar	
	Luas Areal (Ha)	Produksi (Ton)	Luas Areal (Ha)	Produksi (Ton)
(1)	(28)	(29)	(30)	(31)
1. Lunyuk	-	-	121,00	10,50
2. Orong Telu	-	-	77,00	27,07
3. Alas	-	-	22,00	7,48
4. Alas Barat	-	-	45,50	22,62
5. Buer	-	-	10,00	4,45
6. Utan	15,00	8,94	14,00	7,12
7. Rhee	-	-	108,00	47,31
8. Batulanteh	-	-	45,00	20,73
9. Sumbawa	-	-	2,00	0,90
10. Labuhan Badas	-	-	56,00	21,52
11. Unter Iwes	-	-	36,00	7,18
12. Moyohilir	2,50	2,33	33,85	10,38
13. Moyo Utara	-	-	26,25	2,24
14. Moyohulu	23,75	16,53	10,00	4,74
15. Ropang	-	-	12,59	4,21
16. Lenangguar	-	-	9,01	4,54
17. Lantung	-	-	38,00	15,50
18. Lape	-	-	36,30	16,51
19. Lopok	-	-	8,50	3,82
20. Plampang	2,00	1,41	8,75	4,30
21. Labangka	-	-	59,90	30,63
22. Maronge	-	-	37,00	16,61
23. Empang	-	-	213,65	127,23
24. Tarano	-	-	77,00	32,29
Jumlah/Total	43,25	29,21	1 107,30	449,88
2016	-	-	1 107,05	449,88
2015	-	-	1 107,05	453,37
2014	-	-	1 107,05	377,87

Sumber: Dinas Pertanian Kabupaten Sumbawa

Source: Agricultural Department of Sumbawa Regency

5.4 KEHUTANAN/*FORESTY*

Tabel 5.4.1 Matriks Kawasan Konservasi Wilayah Sub Seksi KSDA Sumbawa, 2017
Matrix Conservation Area at Natural Resource of Sumbawa, 2017

Lokasi	Status Fungsi Kawasan (Ha)					
	Cagar Alam	Taman Wisata Alam	Taman Buru	Tama Wisata Laut	Suaka Mar-ga Satwa	Kawasan Suaka Alam
(1)	(2)	(3)	(4)	(5)	(6)	(7)
1. Semongkat	-	100,00	-	-	-	-
2. Pulau Panjang	1 641,25	-	-	-	-	-
3. Pulau Moyo	-	-	22 600,20	6 000,00	-	-
Jumlah/Total	1 641,25	100,00	22 600,20	6 000,00	-	-
2016	-	100,50	22.537,90	6 000,00	-	1.641,25
2015	-	100,50	22.537,90	6 000,00	-	1.641,25
2014	-	100,00	22 600,15	6 000,00	-	1 641,25

Sumber : Balai Konservasi Sumber Daya Alam NTB

Source: *Natural Resources Conservation Agency NTB*

Tabel 5.4.2 Luas Hutan Berdasarkan Fungsi Kawasan Hutan Provinsi Nusa Tenggara Barat, 2017
Table **Forested Area by Function in West Nusa Tenggara Province, 2017**

Fungsi Kawasan Hutan	Luas (Ha)
(1)	(2)
1. Hutan Lindung	171 853,62
2. Hutan Taman Buru	22 537,90
3. Hutan Produksi Terbatas	135 491,45
4. Hutan Produksi Tetap	53 691,88
5. Hutan Wisata Alam	100,50
6. Taman Laut	6 000,00
7. Cagar Alam	-
Jumlah/Total	389 675,35

Sumber: Balai Konservasi Sumber Daya Alam NTB
 Source: *Natural Resources Conservation Agency NTB*

5.5 PETERNAKAN/LIVESTOCK

Tabel 5.5.1 Populasi Ternak di Kabupaten Sumbawa Dirinci per Kecamatan, 2017 (ekor)
Population of Livestock by Subdistrict In Sumbawa Regency, 2017

Kecamatan	Kuda Sumbawa	Sapi Bali	Kerbau Sumbawa	Sapi Sumbawa
(1)	(2)	(3)	(4)	(5)
1. Lunnyuk	906	11 218	1382	29
2. Orong Telu	775	4 589	949	39
3. Alas	479	1 931	441	-
4. Alas Barat	791	4 454	421	-
5. Buer	317	3 695	213	-
6. Utan	221	15 232	178	38
7. Rhee	53	5 811	49	-
8. Batulanteh	1 184	5 459	273	25
9. Sumbawa	84	5 333	50	136
10. Labuhan Badas	81	8 563	471	198
11. Unter Iwes	166	14 118	187	131
12. Moyohilir	1 063	22 691	5 929	643
13. Moyo Utara	622	8 224	1 285	2 275
14. Moyohulu	1 467	22 065	4 636	436
15. Ropang	4 215	5 895	302	32
16. Lenangguar	1 234	4 767	1 484	15
17. Lantung	1 741	3 089	360	64
18. Lape	561	9 563	4 317	555
19. Lopok	1 690	14 279	3 053	1 822
20. Plampang	820	19 089	1 518	89
21. Labangka	42	11 915	125	142
22. Maronge	256	7 494	2 649	57
23. Empang	1 984	10 730	5 673	43
24. Tarano	945	8 610	2 761	57
Jumlah/Total	21 697	228 814	38 706	6 826
2016	30 083	228 042	43 340	6 727
2015	32 452	222 153	45 595	6 673
2014	36 441	211 677	49 752	4 490

Lanjutan Tabel / *Continued Table 5.5.1.*

	Kecamatan	Kambing	Domba	Babi	Ayam Buras
	(1)	(6)	(7)	(8)	(9)
1.	Lunyuk	3 000	-	7 094	12 851
2.	Orong Telu	4 219	-	-	25 297
3.	Alas	858	29	-	21 613
4.	Alas Barat	1 254	360	-	28 423
5.	Buer	1 048	239	-	8 815
6.	Utana	3 959	442	1 674	47 821
7.	Rhee	683	-	302	16 743
8.	Batulanteh	509	-	-	3 042
9.	Sumbawa	1 589	60	-	233 652
10.	Labuhan Badas	1 386	56	2 681	173 865
11.	Unter Iwes	4 118	-	-	24 693
12.	Moyohilir	883	12	-	57 777
13.	Moyo Utara	881	-	-	36 207
14.	Moyohulu	2 282	-	-	29 160
15.	Ropang	237	-	-	7 386
16.	Lenangguar	1 578	-	-	25 150
17.	Lantung	628	-	-	3 945
18.	Lape	1 250	-	-	3 125
19.	Lopok	1 354	37	-	19 890
20.	Plampang	1 683	-	399	145 508
21.	Labangka	1 124	-	519	33 164
22.	Maronge	596	-	-	32 806
23.	Empang	943	53	-	21 850
24.	Tarano	1 407	265	-	10 140
	Jumlah/Total	37 469	1 553	12 669	1 022 923
	2016	37 379	1592	10 868	1 490 450
	2015	34 570	1 412	8 794	629 969
	2014	36 589	1 612	8 494	668 437

Lanjutan Tabel / *Continued Table 5.5.1.*

Kecamatan	Ayam Ras Pedaging	Ayam Petelur	Itik	Entog
(1)	(6)	(7)	(8)	(9)
1. Lunyuk	-	3 030	1 086	1 114
2. Orong Telu	-	-	600	71
3. Alas	30 000	100	721	583
4. Alas Barat	195 000	2 000	243	455
5. Buer	127 000	-	309	182
6. Utan	40 000	-	95	21
7. Rhee	10 500	100	54	135
8. Batulanteh	-	-	-	200
9. Sumbawa	-	-	-	59
10. Labuhan Badas	132 900	-	-	69
11. Unter lwes	-	-	1 656	4 434
12. Moyohilir	13 000	-	643	198
13. Moyo Utara	1 500	-	494	48
14. Moyohulu	1 200	940	773	-
15. Ropang	-	-	-	14
16. Lenanguar	450	-	850	25
17. Lantung	-	-	25	32
18. Lape	-	-	420	-
19. Lopok	2 020	-	2 162	-
20. Plampang	9 804	-	726	382
21. Labangka	530	445	371	723
22. Maronge	650	-	152	83
23. Empang	7 000	800	1 126	-
24. Tarano	4 500	-	1 130	91
Jumlah/Total	576 054	7 415	13 636	8 919
2016	446 370	1 380	14 218	7 678
2015	1 037 612	1 700	12 022	5 317
2014	1 045 652	700	11 779	6 458

Sumber: Dinas Peternakan dan Kesehatan Hewan Kabupaten Sumbawa

Source: *Department of Animal Husbandry and Animal Health of Sumbawa Regency*

Tabel 5.5.2 Jumlah Ternak Lahir di Kabupaten Sumbawa Dirinci per Kecamatan, 2017 (ekor)
Number of Livestock Birth in Sumbawa Regency, 2017

Kecamatan	Sapi Bali		
	Jantan	Betina	Jumlah
(1)	(2)	(3)	(5)
1. Lunyuk	1 010	1 445	2 455
2. Orong Telu	495	558	1 053
3. Alas	234	266	500
4. Alas Barat	609	680	1 289
5. Buer	413	470	883
6. Utan	2 738	2 766	5 504
7. Rhee	1 302	1 188	2 490
8. Batulanteh	151	136	287
9. Sumbawa	619	591	1 210
10. Labuhan Badas	22	13	35
11. Unter Iwes	1 371	1 281	2 652
12. Moyohilir	3 603	3 934	7 537
13. Moyo Utara	1 352	1 440	2 792
14. Moyohulu	2 816	2 355	5 171
15. Ropang	626	742	1 368
16. Lenangguar	465	577	1 042
17. Lantung	306	465	771
18. Lape	1 673	1 826	3 499
19. Lopok	2 743	2 741	5 484
20. Plampang	2 690	2 767	5 457
21. Labangka	1 131	1 363	2 494
22. Maronge	901	1 019	1 920
23. Empang	1 348	1 447	2 795
24. Tarano	1 164	1 101	2 265
Jumlah/Total	29 782	31 171	60 953
2016	26 886	28 412	55 298

Lanjutan Tabel / *Continued Table 5.5.2.*

Kecamatan		Sapi Sumbawa		
		Jantan	Betina	Jumlah
(1)	(2)	(3)	(5)	
1. Lunyuk	6	4	10	
2. Orong Telu	3	5	8	
3. Alas	-	-	-	
4. Alas Barat	-	-	-	
5. Buer	-	-	-	
6. Utan	12	16	28	
7. Rhee	-	-	-	
8. Batulanteh	5	1	6	
9. Sumbawa	16	10	26	
10. Labuhan Badas	43	29	72	
11. Unter Iwes	1	3	4	
12. Moyohilir	94	104	198	
13. Moyo Utara	267	272	539	
14. Moyohulu	37	33	70	
15. Ropang	3	8	11	
16. Lenangguar	99	131	230	
17. Lantung	6	7	13	
18. Lape	80	106	186	
19. Lopok	273	330	603	
20. Plampang	9	12	21	
21. Labangka	12	18	30	
22. Maronge	5	1	6	
23. Empang	5	4	9	
24. Tarano	4	10	14	
Jumlah/Total	980	1 104	2 084	
2016	860	881	1 741	

Lanjutan Tabel / *Continued Table 5.5.2.*

Kecamatan	Kerbau Sumbawa		
	Jantan	Betina	Jumlah
(1)	(2)	(3)	(5)
1. Lunyuk	119	161	280
2. Orong Telu	71	79	150
3. Alas	29	22	51
4. Alas Barat	44	40	84
5. Buer	11	6	17
6. Utan	29	24	53
7. Rhee	14	10	24
8. Batulanteh	12	5	17
9. Sumbawa	2	9	11
10. Labuhan Badas	13	7	20
11. Unter Iwes	25	16	41
12. Moyohilir	943	769	1 712
13. Moyo Utara	183	158	341
14. Moyohulu	732	647	1 379
15. Ropang	19	38	57
16. Lenangguar	129	144	273
17. Lantung	16	28	44
18. Lape	672	670	1 342
19. Lopok	572	390	962
20. Plampang	176	191	367
21. Labangka	6	7	13
22. Maronge	241	311	552
23. Empang	676	648	1 324
24. Tarano	456	437	893
Jumlah/Total	5 190	4 817	10 007
2016	5 401	5 523	10 924

Lanjutan Tabel / *Continued Table 5.5.2.*

Kecamatan	Kuda Sumbawa			Jumlah
	Jantan	Betina		
(1)	(2)	(3)	(5)	
1. Lunyuk	77	80		157
2. Orong Telu	27	31		58
3. Alas	43	44		87
4. Alas Barat	51	64		115
5. Buer	17	23		40
6. Utan	39	31		70
7. Rhee	6	6		12
8. Batulanteh	33	68		101
9. Sumbawa	10	7		17
10. Labuhan Badas	5	6		11
11. Unter Iwes	6	5		11
12. Moyohilir	172	193		365
13. Moyo Utara	84	72		156
14. Moyohulu	262	218		480
15. Ropang	446	528		974
16. Lenangguar	73	93		166
17. Lantung	190	304		494
18. Lape	92	93		185
19. Lopok	293	272		565
20. Plampang	77	85		162
21. Labangka	1	-		1
22. Maronge	31	24		55
23. Empang	254	274		528
24. Tarano	126	193		319
Jumlah/Total	2 415	2 714		5 129
2016	3 186	3 731		6 917

Sumber: Dinas Peternakan dan Kesehatan Hewan Kabupaten Sumbawa

Source: *Department of Animal Husbandry and Animal Health of Sumbawa Regency*

Tabel 5.5.3 Perkembangan Ternak di Kabupaten Sumbawa Dirinci Menurut Jenisnya Hasil Registrasi Ternak, 2013-2017 (ekor)
Growth of Livestock by Type of Livestock in Sumbawa Regency, Result from the Livestock Registration, 2013-2017

Jenis Ternak	2013	2014	2015	2016	2017
(1)	(2)	(3)	(4)	(5)	(6)
1. Kuda Sumbawa	38 282	36 441	32 452	30 083	21 697
2. Sapi Bali	206 923	211 677	222 153	228 042	228 814
3. Kerbau Sumbawa	50 857	49 752	45 595	43 340	38 706
4. Kambing	35 002	36 589	34 570	37 379	37 469
5. Domba	1 840	1 612	1 412	1 592	1 553
6. Babi	7 972	8 494	8 794	10 868	12 669
7. Ayam Buras	691 578	668 437	629 969	1 490 450	1022 923
8. Itik	10 805	11 779	12 022	14 218	13 636
9. Ayam Ras Pedaging	328 450	1 049 152	1 037 612	446 370	576 054
10. Sapi Sumbawa	4 046	4 490	6 673	6 727	6 826
11. Ayam Petelur	-	700	1 700	1 380	7 415

Sumber: Dinas Peternakan dan Kesehatan Hewan Kabupaten Sumbawa

Source: Department of Animal Husbandry and Animal Health of Sumbawa Regency

Tabel 5.5.4 Pengeluaran Ternak Keluar Daerah dari Kabupaten Sumbawa Dirinci Menurut Jenisnya, 2017 (ekor)
Table *Livestock Export by Type of Livestock in Sumbawa Regency, 2017*

Jenis Ternak	2013	2014	2015	2016	2017
(1)	(2)	(3)	(4)	(5)	(6)
1. Kuda Sumbawa	2 975	3 820	2 499	1 682	940
2. Sapi Bali	23 294	22 147	19 422	19 317	18 338
3. Kerbau Sumbawa	3 936	2 160	1 500	1 852	2 845
4. Kambing	91	4	30	-	-

Sumber: Dinas Peternakan dan Kesehatan Hewan Kabupaten Sumbawa

Source: *Department of Animal Husbandry and Animal Health of Sumbawa Regency*

Tabel 5.5.5 Banyaknya Pemotongan Ternak yang Dilaporkan di Kabupaten Sumbawa Dirinci Menurut Jenisnya, 2013-2017 (ekor)
Number of Livestock Reported Slaughtered by Type of Livestock in Sumbawa Regency, 2013-2017

Jenis Ternak	2013	2014	2015	2016	2017
(1)	(2)	(3)	(4)	(5)	(6)
1. Kuda Sumbawa	374	268	311	311	224
2. Sapi	4 888	4 912	4 415	3 461	3 634
3. Kerbau Sumbawa	2 532	2 493	2 335	2 234	1 777
4. Kambing	301	430	323	113	1 848
5. Domba	-	-	-	-	-

Sumber: Dinas Peternakan dan Kesehatan Hewan Kabupaten Sumbawa

Source: *Department of Animal Husbandry and Animal Health of Sumbawa Regency*

Tabel 5.5.6 Banyaknya Pengeluaran Ternak Potong di Kabupaten Sumbawa Dirinci Menurut Jenisnya, 2013-2017 (ekor)
Number of Exported Livestock by Type of Livestock in Sumbawa Regency, 2013- 2017

Jenis Ternak	2013	2014	2015	2016	2017
(1)	(2)	(3)	(4)	(5)	(6)
1. Sapi Bali	17 731	18 046	14 827	16 404	16 223
2. Kerbau Sumbawa	3 936	2 160	1 500	1 852	2 845
3. Kuda Sumbawa	2 975	3 820	2 499	1 682	940

Sumber: Dinas Peternakan dan Kesehatan Hewan Kabupaten Sumbawa

Source: Department of Animal Husbandry and Animal Health of Sumbawa Regency

Tabel 5.5.7 Banyaknya Pengeluaran Ternak Bibit di Kabupaten Sumbawa Dirinci Menurut Jenis Ternak, 2013-2017 (ekor)
Table *Number of Livestock Export by Type of Livestock in Sumbawa Regency, 2013-2017*

Jenis Ternak	2013	2014	2015	2016	2017
(1)	(2)	(3)	(4)	(5)	(6)
1. Sapi Bali	5 545	4 101	4 595	2 913	2 115
2. Kerbau Sumbawa	-	-	-	-	-
3. Kuda Sumbawa	-	-	-	-	-
4. Kambing	-	-	-	-	-

Sumber: Dinas Peternakan dan Kesehatan Hewan Kabupaten Sumbawa

Source: Department of Animal Husbandry and Animal Health of Sumbawa Regency

Tabel 5.5.8 Nilai Jual dari Pengeluaran Komoditi Ternak di Kabupaten Sumbawa, 2017
Table *Sale Value of the Livestock Commodity Expenditure in Sumbawa Regency, 2017*

Jenis Ternak	Jumlah	Harga Satuan (Rupiah)	Jumlah (Rupiah)
(1)	(2)	(3)	(4)
1. Sapi Potong	16 223	10 500 000	170 341 500 000
2. Sapi Bibit	2 115	6 500 000	13 747 500 000
3. Kerbau Potong	2 845	16 800 000	47 796 000 000
4. Kerbau Bibit	-	8 500 000	-
5. Kuda Potong	940	8 000 000	7 520 000 000
6. Kuda Poni	3	15 000 000	45 000 000
7. Kambing	-	-	-
Jumlah/Total	22 126		239 450 000 000

Sumber: Dinas Peternakan dan Kesehatan Hewan Kabupaten Sumbawa

Source: *Department of Animal Husbandry and Animal Health of Sumbawa Regency*

Tabel 5.5.9 Pendistribusian Ternak Pemerintah Melalui Dinas Peternakan Kabupaten Sumbawa, 2011- 2017
Government Livestocks Distribution Through Department of Animal Husbandry in Sumbawa Regency, 2011-2017

Jenis Ternak	2011	2012	2013	2014	2015	2016	2017
(1)	(2)	(3)	(4)	(5)	(6)	(7)	(8)
1. Kerbau Sumbawa	69	34	58	55	240	-	122
2. Sapi Bali	11 167	1 533	905	630	2 521	76	193
3. Sapi Sumbawa	-	-	-	-	67	-	-
4. Kuda Sumbawa	-	-	-	65	23	-	-
5. Domba	-	-	-	-	-	-	-
6. Kambing	-	458	-	860	1 424	131	155

Sumber: Dinas Peternakan dan Kesehatan Hewan Kabupaten Sumbawa

Source: *Department of Animal Husbandry and Animal Health of Sumbawa Regency*

5.6 PERIKANAN/*FISHERIES*

Tabel 5.6.1 Produksi Ikan di Kabupaten Sumbawa Dirinci per Kecamatan, 2017
Table *Fish Production by Subdistrict in Sumbawa Regency, 2017*

Kecamatan	Produksi Ikan (Ton)
(1)	(2)
1. Lunyuk	954,96
2. Orong Telu	85,53
3. Alas	20 703,93
4. Alas Barat	63 604,80
5. Buer	38 566,46
6. Utan	40 646,67
7. Rhee	12887,40
8. Batulanteh	176,26
9. Sumbawa	117,81
10. Labuhan Badas	85 644,84
11. Unter Iwes	113,64
12. Moyohilir	99 305,49
13. Moyo Utara	5 000,39
14. Moyohulu	1 292,90
15. Ropang	67,28
16. Lenangguar	67,35
17. Lantung	75,84
18. Lape	72 475,92
19. Lopok	713,09
20. Plampang	104 127,60
21. Labangka	15 323,23
22. Maronge	86 003,04
23. Empang	1 292,08
24. Tarano	101 212,19
Jumlah/Total	750 458,69
2016	740 254,66
2015	736 127,25
2014	492 589,27

Sumber: Dinas Kelautan dan Perikanan Kabupaten Sumbawa

Source: Department of Marine and Fisheries of Sumbawa Regency

Tabel 5.6.2 **Produksi Ikan di Kabupaten Sumbawa Dirinci per Jenis Ikan, 2013-2017**
Table **Fish Production by Type of Fish Sumbawa Regency, 2013-2017**

Jenis Ikan	Produksi (Ton)				
	2013	2014	2015	2016	2017
(1)	(2)	(3)	(4)	(5)	(6)
1 Belanak	286,32	304,44	317,00	336,60	344,60
2 Beronang	107,72	11,67	117,30	122,30	125,90
3 Cakalang	393,68	2 616,90	2 689,90	2 748,20	2 830,60
4 Cumi-cumi	198,52	273,50	288,80	294,80	303,90
5 Ekor Kuning	747,45	846,94	877,40	892,90	923,10
6 Hiu	59,67	53,49	55,60	56,70	49,20
7 Julung-Julung	161,58	156,63	163,00	170,00	175,50
8 Kakap	3 415,52	2 778,92	2 703,20	2 781,10	2 856,80
9 Kembung	4 339,27	4 556,58	4 694,50	4 752,00	4 896,30
10 Kerapu	2 791,13	3 319,60	3 478,38	3 031,00	3 721,40
11 Kurisi	551,70	559,76	580,10	600,20	612,90
12 Kuwe	1 592,39	1 541,82	1 588,30	1 641,10	1 663,90
13 Layang	2 977,85	2 367,70	2 543,20	2 600,80	2 712,50
14 Lemuru	1 092,31	2 265,20	2 348,80	2 405,60	2 561,40
15 Lencam	2 674,58	2 207,85	2 452,60	2 518,70	2 580,00
16 Lobster	12,28	9,54	-	-	10,00
17 Pari	140,40	138,38	143,90	149,10	152,80
18 Peperek	987,53	925,81	1 055,60	1 084,90	1 089,20

Lanjutan Tabel / *Continued Table 5.6.2.*

Jenis Ikan	Produksi (Ton)				
	2013	2014	2015	2016	2017
(1)	(2)	(3)	(4)	(5)	(6)
19 Rajungan	114,72	122,24	90,80	130,90	132,50
20 Selar	648,67	1 212,93	1 269,50	1 306,30	1 407,70
21 Tembang	1 080,16	2 126,47	2 237,70	2 356,30	2 426,00
22 Tengiri	752,97	783,23	815,00	843,20	873,70
23 Teri	975,56	770,15	795,10	813,60	843,70
24 Teripang	482,36	142,32	518,10	536,10	557,80
25 Tongkol	2 689,35	2 769,85	2 865,80	2 941,40	3 035,90
26 Tuna	442,42	256,21	982,50	1 009,60	1 045,20
27 Ubur-ubur	8 720,30	7 686,02	6 765,10	6 917,00	6 972,60
28 Udang Laut	391,86	399,39	421,00	448,90	439,70
29 Rumput Laut <i>Sargassum sp</i>	3 715,55	3 056,00	3 178,10	3 307,20	3 406,30
30 Rumput Laut <i>Eucheuma sp</i>	250 200,00	364 919,30	592 991,84	593 111,87	598 085,82
31 Udang (tambak)	56 707,65	72 545,85	84 699,10	86 417,73	89 918,11
32 Bandeng	2 546,00	2 712,10	3 307,20	3 611,80	3 661,72
33 Ikan Air Tawar	1 993,57	1 871,86	2 365,65	1 285,20	1 910,55
34 Nila	2 091,59	1 829,70	1 893,50	3 409,55	3 282,27
35 Ikan Lainnya	4 743,03	4 450,92	4 833,68	5 622,01	4 849,12
Jumlah/Total	360 825,65	492 589,27	736 127,25	740 254,66	750.458,69

Sumber: Dinas Kelautan dan Perikanan Kabupaten Sumbawa

Source: Department of Marine and Fisheries of Sumbawa Regency

Tabel 5.6.3 Potensi Sumber Daya Perikanan dan Tingkat Pemanfaatannya di Kabupaten Sumbawa, 2017
Table Fisheries Resources and Used in Sumbawa Regency, 2017

Sumber Daya	Potensi		Dimanfaatkan	
	Luas (Ha)	Produksi (Ton)	Luas (Ha)	Produksi (Ton)
(1)	(2)	(3)	(4)	(5)
I. Perikanan Laut				
1. P. Pantai	677 600,00	24 864,00	677 600,00	42 147,15
2. P. Lepas Pantai	900 000,00	30 789,00	658 534,48	9 896,03
3. Z E E	7 400 000,00	203 390,00	37 435,18	1 071,02
Jumlah/Total	8 977 600,00	259 043,00	1 373 569,66	53 114,20
II. Perairan Umum				
1. Waduk (Dam)	1 074,31	1 611,47	763,18	1 868,09
2. Sungai (km)	900,00	900,00	821,76	430,02
3. Laguna	50,00	50,00	24,00	31,49
Jumlah/Total	2 024,31	2 561,47	1 608,94	2 329,60
III. Perairan Air Tawar				
1. Kolam	1 522,92	5 856,00	305,40	2 670,78
2. Sawah/Mina	398,20	398,20	9,89	16,00
3. Keramba/KJA	406,20	812,00	22,00	176,44
Jumlah/Total	2 327,32	7 066,20	337,29	2 863,22
IV. Perairan Air Payau				
1. Tambak	10 375,00	140 000,00	3 631,50	93 579,83
Jumlah/Total	10 375,00	140 000,00	3 631,50	93 579,83
V. Budidaya laut				
1. Budidaya Rumput laut	14 950,00	897 000,00	9 880,50	598 085,82
2. Budidaya Kerapu	1 200,00	15 080,00	292,21	481,00
3. Bawal Bintang	-	-	-	4,10
4. Budidaya Mutiara	5 700,00	13,40	2 418,60	0,92
Jumlah/Total	21 850,00	912093,40	12 591,31	598 571,84
Jumlah/Total	9 014 176,63	1 320 764,07	1 391 738,70	750 458,69

Sumber: Dinas Kelautan dan Perikanan Kabupaten Sumbawa
 Source: Department of Marine and Fisheries of Sumbawa Regency

Tabel 5.6.4 Areal Pemeliharaan Ikan di Kolam di Kabupaten Sumbawa, 2017
Table 2017
Fisheries Area in Pond Sumbawa Regency, 2017

Kecamatan		Luas (Ha)
(1)		(2)
1.	Lunyuk	14,00
2.	Orong Telu	12,89
3.	Alas	20,89
4.	Alas Barat	19,42
5.	Buer	19,35
6.	Utan	13,25
7.	Rhee	13,55
8.	Batulanteh	7,00
9.	Sumbawa	8,79
10.	Labuhan Badas	11,86
11.	Unter lwes	9,81
12.	Moyohilir	12,80
13.	Moyo Utara	15,96
14.	Moyohulu	16,90
15.	Ropang	7,80
16.	Lenangguar	6,40
17.	Lantung	7,92
18.	Lape	11,47
19.	Lopok	26,49
20.	Plampang	10,75
21.	Labangka	5,88
22.	Maronge	7,89
23.	Empang	10,65
24.	Tarano	8,34
Jumlah/Total		300,06
Tahun 2016		296,88
Tahun 2015		296,88
Tahun 2014		291,60

Sumber: Dinas Kelautan dan Perikanan Kabupaten Sumbawa

Source: Department of Marine and Fisheries of Sumbawa Regency

Tabel 5.6.5 Jumlah Nelayan di Kabupaten Sumbawa Dirinci per Kecamatan, 2017
Number of Fisherman in Sumbawa Regency by District, 2017

Kecamatan	RTP	Jumlah Nelayan
(1)	(2)	(3)
1. Lonyuk	228	237
2. Orong Telu	-	-
3. Alas	276	873
4. Alas Barat	327	708
5. Buer	279	1.538
6. Utan	456	754
7. Rhee	202	202
8. Batulanteh	-	-
9. Sumbawa	20	20
10. Labuhan Badas	1 208	2233
11. Unter Iwes	-	-
12. Moyohilir	349	495
13. Moyo Utara	146	155
14. Moyohulu	228	228
15. Ropang	-	-
16. Lenangguar	-	-
17. Lantung	-	-
18. Lape	364	387
19. Lopok	138	138
20. Plampang	542	745
21. Labangka	100	100
22. Maronge	299	424
23. Empang	107	107
24. Tarano	604	947
Jumlah/Total	5 873	10 291

Sumber: Dinas Kelautan dan Perikanan Kabupaten Sumbawa
 Source: Department of Marine and Fisheries of Sumbawa Regency

Keterangan : Jumlah Nelayan Penangkapan di Laut dan Perairan Umum

Tabel 5.6.6 Produksi Ikan Hasil Tangkapan di Kabupaten Sumbawa Dirinci per Kecamatan, 2017
Production of Fish Capture In Sumbawa Regency by District, 2017

	Kecamatan	Laut (ton)	Perairan Umum (ton)	Jumlah (ton)
	(1)	(2)	(3)	(4)
1.	Lunyuk	687,02	153,73	840,75
2.	Orong Telu	-	-	-
3.	Alas	5 387,57	9,64	5 397,21
4.	Alas Barat	4 178,23	9,09	4 187,32
5.	Buer	4 149,71	-	4 149,71
6.	Utana	5 014,91	46,61	5 061,52
7.	Rhee	1 602,91	-	1 602,91
8.	Batulanteh	-	-	-
9.	Sumbawa	-	40,95	40,95
10.	Labuhan Badas	7 991,86	-	7 991,86
11.	Unter Iwes	-	-	-
12.	Moyohilir	4 448,03	52,75	4 500,78
13.	Moyo Utara	1 023,79	-	1 023,79
14.	Moyohulu	-	1 028,80	1 028,80
15.	Ropang	-	-	-
16.	Lenangguar	-	-	-
17.	Lantung	-	-	-
18.	Lape	3 456,36	-	3 456,36
19.	Lopok	-	540,07	540,07
20.	Plampang	4 945,41	102,30	5 047,71
21.	Labangka	682,34	-	682,34
22.	Maronge	2 042,30	221,05	2 263,35
23.	Empang	28,29	124,61	152,90
24.	Tarano	7 475,47	-	7 475,47
	Jumlah/Total	53 114,20	2 329,60	55 443,80
	2016	51 554,70	2 265,50	53 820,20
	2015	50 064	2 170	52 234
	2014	48 135	2 097	50 232

Sumber: Dinas Kelautan dan Perikanan Kabupaten Sumbawa

Source: Department of Marine and Fisheries of Sumbawa Regency

Tabel 5.6.7 Produksi Ikan Hasil Budidaya di Kabupaten Sumbawa Dirinci per Kecamatan, 2017
Production of Aquaculture Fish In Sumbawa Regency by District, 2017

Kecamatan	Budidaya Laut (ton)	Budidaya Air Payau (ton)	Budidaya Air Tawar (ton)	Jumlah (ton)
(1)	(2)	(3)	(4)	(5)
1. Lunyuk	-	-	114,21	114,21
2. Orong Telu	-	-	85,53	85,53
3. Alas	14 099,29	1 056,35	151,08	15 306,72
4. Alas Barat	54 231,82	5 044,90	140,76	59 417,48
5. Buer	30 794,50	3 523,52	98,84	34 416,75
6. Utan	17 697,50	17 792,90	94,75	35 585,15
7. Rhee	126,10	10 990,75	167,64	11 284,49
8. Batulanteh	-	-	176,26	176,26
9. Sumbawa	-	-	76,86	76,86
10. Labuhan Badas	75 800,00	1 630,40	222,58	77 652,98
11. Unter Iwes	-	-	113,64	113,64
12. Moyohilir	94 625,98	85,80	92,93	94 804,71
13. Moyo Utara	-	3 893,10	83,50	3 976,60
14. Moyohulu	-	-	264,10	264,10
15. Ropang	-	-	67,28	67,28
16. Lenangguar	-	-	67,35	67,35
17. Lantung	-	-	75,84	75,84
18. Lape	67941,87	962,80	114,89	69 019,56
19. Lopok	-	-	173,02	173,02
20. Plampang	77 425,00	21 555,89	99,00	99 079,89
21. Labangka	-	14 584,89	56,00	14 640,89
22. Maronge	77 355,30	6 288,62	95,77	83 739,69
23. Empang	-	1 010,21	128,97	1 139,18
24. Tarano	88 474,60	5 159,70	102,42	93 736,72
Jumlah/Total	598517,84	93 579,83	2 863,22	695 014,89
2016	593 559,87	90 029,74	2 844,85	686 434,46
2015	593 444	88 006	2 442	683 892
2014	365 271	75 258	1 827	442 357

Sumber: Dinas Kelautan dan Perikanan Kabupaten Sumbawa
 Source: Department of Marine and Fisheries of Sumbawa Regency

Tabel 5.6.8 Produksi Ikan Hasil Budidaya Laut di Kabupaten Sumbawa Dirinci per Kecamatan, 2017
Table Production of Sea Cultivation Fish In Sumbawa Regency by District, 2017

Kecamatan	Rumput Laut (ton)	Kerapu (ton)	Mutiara (ton)	Baronang (ton)	Bawal Bintang (To)	Jumlah (ton)
(1)	(2)	(3)	(4)	(5)	(6)	(7)
1. Lunyuk	-	-	-	-	-	-
2. Orong Telu	-	-	-	-	-	-
3. Alas	14 000,90	96,00	0,39	-	2,00	14 099,290
4. Alas Barat	54 231,70	-	0,11	-	-	54 231,815
5. Buer	30 786,00	8,00	0,39	-	-	30 794,390
6. Utan	17 689,00	8,00	-	-	0,50	17 697,500
7. Rhee	-	125,00	-	-	1,10	126,100
8. Batulanteh	-	-	-	-	-	-
9. Sumbawa	-	-	-	-	-	-
10. Labuhan Badas	75 800,00	-	-	-	-	75 800,00
11. Unter Iwes	-	-	-	-	-	-
12. Moyohilir	94 625,95	-	0,02	-	-	94 625,975
13. Moyo Utara	-	-	-	-	-	-
14. Moyohulu	-	-	-	-	-	-
15. Ropang	-	-	-	-	-	-
16. Lenangguar	-	-	-	-	-	-
17. Lantung	-	-	-	-	-	-
18. Lape	67 900,87	41,00	-	-	-	67 941,870
19. Lopok	-	-	-	-	-	-
20. Plampang	77 425,00	-	-	-	-	77 425,00
21. Labangka	-	-	-	-	-	-
22. Maronge	77 345,80	9,00	-	-	0,50	77 355,300
23. Empang	-	-	-	-	-	-
24. Tarano	88 280,60	194,00	-	-	-	88 474,600
Jumlah/Total	589 085,82	481,00	0,92	-	4,10	598 571,84
2016	593 111,87	443,00	0,90	-	4,10	593 559,87
2015	592 991,84	450,88	1,20	-	-	593 443,92
2014	364 919,30	351,00	1,11	-	-	365 271,50

Sumber: Dinas Kelautan dan Perikanan Kabupaten Sumbawa

Source: Department of Marine and Fisheries of Sumbawa Regency

Tabel 5.6.9 Produksi Ikan Hasil Budidaya Air Payau di Kabupaten Sumbawa Dirinci per Kecamatan, 2017
The Production of Fish from the Brackish Water Cultivation in Sumbawa, 2017

Kecamatan	Udang (ton)	Bandeng (ton)	Nila Tambak (ton)	Jumlah (ton)
(1)	(2)	(3)	(4)	(5)
1. Lunyuk	-	-	-	-
2. Orong Telu	-	-	-	-
3. Alas	1 035,50	20,85	-	1 056,35
4. Alas Barat	4 780,00	264,90	-	5 044,90
5. Buer	3 395,54	127,98	-	3 523,52
6. Utan	17 767,90	25,00	-	17 792,90
7. Rhee	10 990,75	-	-	10 990,75
8. Batulanteh	-	-	-	-
9. Sumbawa	-	-	-	-
10. Labuhan Badas	1 598,90	31,50	-	1 630,40
11. Unter Iwes	-	-	-	-
12. Moyohilir	25,60	60,20	-	85,80
13. Moyo Utara	2 898,89	994,21	-	3 893,10
14. Moyohulu	-	-	-	-
15. Ropang	-	-	-	-
16. Lenangguar	-	-	-	-
17. Lantung	-	-	-	-
18. Lape	100,00	862,80	-	962,80
19. Lopok	-	-	-	-
20. Plampang	20 857,03	698,86	-	21 555,89
21. Labangka	14 584,89	-	-	14 584,89
22. Maronge	6 188,90	99,72	-	6 228,62
23. Empang	897,41	112,80	-	1 010,21
24. Tarano	4 796,80	362,90	-	5 159,70
Jumlah/Total	89 918,11	3 661,72	-	93 579,83
2016	86 417,94	3 611,80	-	90 029,74
2015	84 699,10	2 739,20	-	88 006,30
2014	72 545,85	2 712,10	-	75 257,95

Sumber: Dinas Kelautan dan Perikanan Kabupaten Sumbawa
 Source: Department of Marine and Fisheries of Sumbawa Regency

Tabel 5.6.10 Produksi Budidaya Ikan di Kolam di Kabupaten Sumbawa Dirinci per Kecamatan, 2017
The Production of Cultivation Fish in Pond In Sumbawa Regency, 2017

Kecamatan	Nila (ton)	Mas (ton)	Tawes (ton)	Lele (ton)	Jumlah (ton)
(1)	(2)	(3)	(4)	(5)	(6)
1. Lunyuk	40,70	4,50	22,20	25,00	92,40
2. Orong Telu	33,70	3,70	23,90	24,23	85,53
3. Alas	62,30	7,00	23,80	45,98	139,08
4. Alas Barat	55,75	6,50	12,81	65,70	140,76
5. Buer	50,10	7,30	8,98	32,46	98,84
6. Utan	35,45	7,20	14,90	37,20	94,75
7. Rhee	80,00	14,40	19,90	53,34	167,64
8. Batulanteh	45,90	13,00	20,56	96,80	176,26
9. Sumbawa	26,27	5,50	13,51	28,20	73,48
10. Labuhan Badas	55,80	11,00	29,98	125,80	222,58
11. Unter Iwes	43,99	9,90	18,85	40,90	113,64
12. Moyohilir	33,76	7,20	16,87	35,10	92,93
13. Moyo Utara	25,00	6,90	17,60	34,00	83,50
14. Moyohulu	71,77	12,70	32,58	45,80	162,85
15. Ropang	32,50	6,80	10,00	17,98	67,28
16. Lenangguar	30,81	5,35	10,32	15,87	62,35
17. Lantung	32,90	6,90	15,15	20,89	75,84
18. Lape	45,89	7,98	14,32	46,70	114,89
19. Lopok	70,12	13,20	2690	49,00	159,22
20. Plampang	43,70	7,50	11,00	36,80	99,00
21. Labangka	27,00	4,90	9,20	14,90	56,00
22. Maronge	33,00	6,60	10,87	30,80	81,27
23. Empang	50,62	7,32	17,00	33,33	108,27
24. Tarano	35,10	6,20	15,00	46,12	102,42
Jumlah/Total	1 062,13	189,55	614,20	1 002,90	2 670,78
2016	1 056,40	188,25	415,60	996,90	2 657,15
2015	994,53	164,35	130,01	971,60	2 260,49
2014	1016,75	337,75	81,79	290,16	1 726,45

Sumber: Dinas Kelautan dan Perikanan Kabupaten Sumbawa

Source: Department of Marine and Fisheries of Sumbawa Regency

6

INDUSTRI, PERTAMBANGAN DAN ENERGI INDUSTRY, MINING AND ENERGY

<https://sumbawakab.go.id>

PENJELASAN TEKNIS

1. **Perusahaan atau usaha industri** adalah suatu unit (kesatuan) usaha yang melakukan kegiatan ekonomi, bertujuan menghasilkan barang atau jasa, terletak pada suatu bangunan atau lokasi tertentu, dan mempunyai catatan administrasi tersendiri mengenai produksi dan struktur biaya serta ada seorang atau lebih yang bertanggung jawab atas usaha tersebut.
2. Pelanggan adalah individu atau kelompok, baik rumah tangga, perusahaan atau institusi non profit yang membeli air bersih dari perusahaan air bersih.
3. Air disalurkan adalah volume air bersih dari perusahaan air bersih

TECHNICAL NOTES

1. ***A manufacturing establishment is defined as a production unit engaged in economic activity, producing goods or services, located in a building or in a certain location, keeping a business record concerning the production and cost structure, and having a person or more that are responsible to those activities.***
2. ***Customers are individuals or groups, whether household, company or non-profit institutions that buy water supply from water supply establishment.***
3. ***Distributed water is the volume of water supply from water supply establishment.***

ULASAN

DESCRIPTION

Industri

Menurut Dinas Koperasi, Perindustrian dan Perdagangan Sumbawa, industri terbagi dalam dua bidang yaitu bidang industri kimia, agro dan hasil hutan dan bidang industri logam, mesin, elektronika dan aneka. Bidang pertama mencakup 1.385 unit usaha pada tahun 2016 dengan 3.444 tenaga kerja, menghasilkan nilai produksi mencapai 56 milyar rupiah. Sedangkan bidang kedua mencakup 448 unit usaha dengan 803 tenaga kerja dan menghasilkan nilai produksi lebih dari 43 milyar rupiah.

Industry

According to the Department of Cooperatives, Industry and Trade of Sumbawa, industry is divided into two areas, the chemical industry, agro and forestry and industry of metals, machinery, electronics and miscellaneous. The first field covers 1.385 business units in 2016 with 3.444 workers, the production value reached 56 billion rupiah. While the second field includes 448 business units with 803 workers and the production value was more than 43 billion rupiah.

Listrik dan Air Minum

Jumlah listrik yang di produksi melalui PLN Wilayah XI Area Sumbawa yaitu sebesar 170.293.589 Kwh. Jumlah pelanggan PLN kategori sosial, rumah tangga, bisnis dan publik meningkat pada tahun 2016. Listrik yang terjual pada pelanggan kategori rumah tangga mengalami peningkatan dari tahun 2015, menjadi 9 831 juta rupiah.

Electricity and Water Supply

The amount of electricity produced by PLN Region XI Area of Sumbawa reached 170.293.589 Kwh. The number of customer service PLN from social category, households, businesses and the public category have increased in 2015. Electricity sold to the household customer category increased from 2014, reaching until 9.655 million rupiah.

Jumlah pelanggan air minum di Sumbawa tahun 2016 telah mencapai 18.649 pelanggan dengan jumlah air minum yang disalurkan sebanyak 4.832.105 m³.

The number of customers of drinking water in Sumbawa in 2016 has reached 18.649 customers by with 4.832.105 m³ drinking water that has been distributed all over Sumbawa.

6.1 INDUSTRI/INDUSTRY

Tabel 6.1.1 Banyaknya Sentra Industri, Unit Usaha Produksi dan Tenaga Kerja Dirinci Menurut Jenis Industri di Kabupaten Sumbawa, 2016*
Number of Industry Group, Production Unit and Man Power Absorbs by Classification Industry in Sumbawa Regency, 2016*

Jenis Industri		Sentra Industri	Unit Usaha	Tenaga Kerja (orang)
(1)		(2)	(3)	(4)
1. Bidang IKAHH				
1.	Industri Makanan dan Industri Minuman	31	540	1059
2.	Industri Kayu, Rotan Rumpun dan Sejenis	15	261	544
3.	Industri Pulp, Kertas dan Bahan Kimia	26	584	1841
Jumlah/Total		72	1 385	3 444
2. Bidang ILMEA				
1.	Indusri Aneka	4	72	84
2.	Industri Elektronika	-	-	-
3.	Industri Tekstil	13	290	397
4.	Industri Logam Mesin dan Alat Angkut	9	86	322
Jumlah/Total		26	448	803
Jumlah/Total		98	1 833	4 247
2015		98	1 833	4 246
2014		148	2 818	6 961

Sumber: Dinas Koperasi, Usaha Kecil Menengah, Perindustrian dan Perdagangan Kabupaten Sumbawa
 Source: Sumbawa Regency's Department of Cooperative, Small and Medium Enterprise, Industrial and Trading
 Keterangan :

IKAHH= Industri Kimia, Agro dan Hasil Hutan

ILMEA= Industri Logam, Mesin, Elektronika dan Aneka

*) Data 2017 tidak tersedia

Tabel 6.1.2 Banyaknya Nilai Produksi dan Investasi Menurut Jenis Industri di Kabupaten Sumbawa, 2016*
Table *Number of Production Value and Investment by Classification of Industry in Sumbawa Regency, 2016**

Jenis Industri		Nilai Produksi (Rp. 000)	Investasi (Rp. 000)
(1)		(2)	(3)
1. Bidang IKAHH			
1.	Industri Makanan dan Industri Minuman	12 512 280	11 522 903
2.	Industri Kayu, Rotan Rumput dan Sejenis	7 887 500	3 876 891
3.	Industri Pulp, Kertas dan Bahan Kimia	35 663 000	6 544 143
Jumlah/Total		56 062 780	21 943 937
2. Bidang ILMEA			
1.	Indusri Aneka	690 375	286 294
2.	Industri Elektronika	1 050 000	217 296
3.	Industri Tekstil	13 312 500	1 079 007
4.	Industri Logam Mesin dan Perekayasaan	28 150 000	6 991 953
Jumlah/Total		43 202 875	8 574 550
Jumlah/Total		99 265 655	30 518 487
2015		92 262 660	30 518 497
2014		99 177 423	38 807 557

Sumber: Dinas Koperasi, Usaha Kecil Menengah, Perindustrian dan Perdagangan Kabupaten Sumbawa
 Source: Sumbawa Regency's Department of Cooperative, Small and Medium Enterprise, Industrial and Trading

*) Data 2017 tidak tersedia

6.2 PERTAMBANGAN/*MINING*

Tabel 6.2.1 Banyaknya Pemanfaatan Mineral Bukan Logam dan Batuan di Kabupaten Sumbawa, 2016*
Number of Utilization of Non Metals Minerals and Rocks in Sumbawa Regency, 2016*

Bulan	Jenis Bahan Galian					
	Batu Hias	Kapur/ Batu Gamping	Batu Kali/ Gunung	Batu Blok	Kerikil	Batu Tiang
	(Ton)	(M ³)	(M ³)	(M ³)	(M ³)	(M ³)
(1)	(2)	(3)	(4)	(5)	(6)	(7)
1. Januari	-	-	8 286,15	-	-	7 073,14
2. Februari	-	-	4 693,98	-	-	814,58
3. Maret	-	-	2 403,65	-	-	685,10
4. April	-	-	3 524,44	-	-	2 377,35
5. Mei	-	-	5 582,78	-	-	3 337,52
6. Juni	-	-	7 038,28	-	-	2 359,89
7. Juli	-	-	8 575,37	-	-	4 026,64
8. Agustus	-	-	18 520,33	-	-	3 292,62
9. September	-	-	12 945,79	-	-	4 492,37
10. Oktober	-	-	12 363,53	-	-	9 270,85
11. November	-	-	16 820,53	-	-	3 832,68
12. Desember	-	-	24 984,02	-	-	57 068,35
Jumlah/Total	-	-	-	-	-	98 811,09

Lanjutan Tabel / *Continued Table 6.2.1.*

Bulan	Jenis Bahan Galian				
	Pasir Pasang	Pasir Urug	Sirtu	Tanah Urug	Tanah Liat
	(M ³)	(M ³)	(M ³)	(M ³)	(M ³)
(1)	(8)	(9)	(10)	(11)	(12)
1. Januari	14 196,09	2 047,66	562,12	4 840,89	2 038,71
2. Februari	2 915,23	926,79	527,47	4 294,48	780,92
3. Maret	1 935,25	835,75	1 179,34	4 314,97	509,29
4. April	4 545,23	2 882,92	1 294,42	6 303,56	921,75
5. Mei	7 113,66	1 912,57	12 015,42	7 123,79	3 500,58
6. Juni	5 691,18	1 087,11	25 648,85	6 390,78	1 531,87
7. Juli	5 967,95	3 737,36	4 155,39	10 780,66	1 184,59
8. Agustus	12 479,18	3 044,73	31 106,70	15 886,32	3 229,93
9. September	8 068,70	1 914,94	4 348,17	17 179,84	136,86
10. Oktober	8 512,81	4 155,74	2 797,72	6 733,69	1 132,22
11. November	12 322,37	3 344,23	3 183,58	13 285,16	1 187,87
12. Desember	13 493,50	4 115,24	7 974,75	4 391,77	1 384,15
Jumlah/Total	97 241,15	30 005,04	94 793,93	141 051,82	18 770,50

Sumber: Balai Energi dan Sumber daya Mineral Kabupaten Sumbawa
 Source: *Sumbawa Regency's Department of Mining and Energy*

*) Data 2017 tidak tersedia

Tabel 6.2.2 Banyaknya Realisasi Perizinan Kabupaten Sumbawa, 2017
Table Number of Permissions Realization in Sumbawa Regency, 2017

Jenis Izin		2016	2017
(1)		(2)	(3)
1.	Izin Perubahan Penggunaan Tanah (IPPT)	14	11
2.	Izin Pertanian	9	-
3.	Izin Gangguan (HO/Izin Tempat Usaha)	123	127
4.	Izin Mendirikan Bangunan (IMB)	521	484
5.	Izin Usaha Jasa Konstruksi (IUJK)	-	181
6.	Izin Reklame	40	74
7.	Izin Penyimpanan/Bahan Bakar Minyak (BBM)	-	-
8.	Izin Usaha Perdagangan (SIUP)	1876	1 437
9.	Izin Usaha Industri	19	9
10.	Tanda Daftar Perusahaan (TDP)	1597	1 340
11.	Izin Usaha Penyediaan Tenaga Listrik (IUPTL)	-	-
12.	Izin Kehutanan	56	-
13.	Izin Usaha Perikanan	5	5
14.	Izin Usaha Sarana Pariwisata	53	38
15.	Izin Usaha Pertambangan Umum	-	-
16.	Izin Pengambilan dan Pemanfaatan Air Tanah	-	-
17.	Izin Usaha Peternakan dan Pematangan Hewan	46	78
18.	Izin Pelayanan Medik Dasar	1	1
19.	Izin Pelayanan Medik Spesialis	-	2
20.	Izin Pelayanan Medik Penunjang	26	17
21.	Izin Sarana dan Pengobatan Tradisional	1	0
Jumlah/Total		4387	3 804

Sumber: Dinas Penanaman Modal dan Pelayanan Terpadu Satu Pintu Kabupaten Sumbawa
 Source: Sumbawa Regency's Investment Integrated Licensing Services Office

Tabel 6.2.3 Banyaknya Pembangkit Listrik Tenaga Surya di Kabupaten Sumbawa, 2016*
Number of Solar Power Plant in Sumbawa Regency, 2016*

Kecamatan	Kapasitas Jumlah (Kw/Unit)	Jumlah Konsumen (Rumah)
(1)	(2)	(3)
1. Lonyuk	550	661
2. Orong Telu	800	529
3. Alas	150	135
4. Alas Barat	-	-
5. Buer	-	-
6. Utan	-	-
7. Rhee	-	-
8. Batulanteh	645	2636
9. Sumbawa	-	-
10. Labuhan Badas	-	-
11. Unter Iwes	100	127
12. Moyohilir	450	229
13. Moyo Utara	150	135
14. Moyohulu	55	80
15. Ropang	200	184
16. Lenangguar	350	156
17. Lantung	-	-
18. Lape	100	30
19. Lopok	-	-
20. Plampang	250	912
21. Labangka	-	-
22. Maronge	50	54
23. Empang	150	166
24. Tarano	330	622
Jumlah/Total	4 330	6 656

Sumber: Balai Energi dan Sumber daya Mineral Kabupaten Sumbawa
 Source: Sumbawa Regency's Department of Mining and Energy

*) Data 2017 tidak tersedia

**Tabel 6.2.4 Realisasi Penyaluran BBM Ex PT. Pertamina (Persero)
TBBM Badas Menurut Jenis BBM per Bulan di Kabupaten
Sumbawa, 2017**
*Subsidized Fuel Distribution by PT. Pertamina TBBM Badas
According to Type of Fuel per Month in Sumbawa Regency,
2017*

Bulan	BBM Subsidi				Jumlah
	Premium (liter)	Pertamax (liter)	Kerosin (liter)	Solar/Biosolar (liter)	
(1)	(2)	(3)	(4)	(5)	(6)
1. Januari	4 099 000	-	1 460 000	2 486 000	8 045 000
2. Februari	3 574 000	-	1 370 000	1 998 000	6 942 000
3. Maret	4 374 000	-	1 490 000	2 593 000	8 457 000
4. April	4 013 000	-	1 435 000	2 821 000	8 269 000
5. Mei	4 680 000	-	1 550 000	3 536 000	9 766 000
6. Juni	4 183 465	-	1 555 000	2 776 000	8 514 465
7. Juli	4 169 000	-	1 675 000	3 389 000	9 233 000
8. Agustus	4 424 000	-	1 655 000	3 679 000	9 758 000
9. September	4 184 000	-	1 540 000	3 384 000	9 108 000
10. Oktober	4 100 000	-	1 665 000	3 384 000	9 149 000
11. November	3 848 000	-	1 655 000	3 498 000	9 001 000
12. Desember	3 672 949	-	1 530 974	3 355 600	8 559 523
Jumlah/Total	49 321 414	-	18 580 974	36 899 600	104 801 988

Lanjutan Tabel / *Continued Table 6.2.4.*

Bulan	BBM Non Subsidi				Jumlah
	Premium (liter)	Pertamax (liter)	Pertalite(liter)	Solar (liter)	
(1)	(2)	(3)	(4)	(5)	(6)
1. Januari	76 000	564 000	770 000	6 365 000	7 775 000
2. Februari	38 880	511 000	680 000	5 271 000	6 500 880
3. Maret	21 700	617 000	777 000	6 592 900	8 008 600
4. April	109 000	613 000	768 000	5 635 000	7 125 000
5. Mei	18 000	696 000	848 000	5 323 740	6 885 740
6. Juni	28 580	816 000	1 072 000	4 252 000	6 168 580
7. Juli	40 354	869 000	1 160 000	4 345 573	6 414 927
8. Agustus	22 250	840 000	1 144 000	4 594 860	6 601 110
9. September	26 700	817 000	1 088 000	4 456 000	6 287 700
10. Oktober	29 168	832 000	1 152 000	5 304 154	7 317 322
11. November	10 450	808 000	1 211 850	4 537 890	6 568 190
12. Desember	17 747	882 908	1 280 658	4 537 890	6 719 203
Jumlah/Total	438 829	8 865 908	11 951 508	61 216 007	82 488 252

Sumber: Depot Pertamina Badas Sumbawa
 Source: *Badas Pertamina Depot Sumbawa*

Tabel 6.2.5 Produksi Garam di Kabupaten Sumbawa Dirinci per Kecamatan, 2014-2017
Production of Salt by District in Sumbawa Regency, 2014-2017

Kecamatan/Desa	Tahun 2014			
	Luas Lahan	Pelaku Usaha	Produksi	Nilai Produksi
	(Ha)	(Orang)	(Ton)	(000 Rp)
(1)	(2)	(3)	(4)	(5)
Utan 1 -Desa Labuhan Bajo	6,79	18,00	192,70	119 474,00
Lape 2 -Desa Labuhan Kuris	12,75	30,00	392,00	243 040,00
Tarano 3 -Desa Lab. Bontong	82,39	180,00	3 974,30	2 464 066,00
Jumlah/Total	101,93	228,00	4 559,00	2 826 580,00

Lanjutan Tabel / *Continued Table 6.2.5.*

Kecamatan/Desa	Tahun 2015			
	Luas Lahan	Pelaku Usaha	Produksi	Nilai Produksi
	(Ha)	(Orang)	(Ton)	(000 Rp)
(1)	(2)	(3)	(4)	(5)
1 Utan -Desa Labuhan Bajo	6,79	18,00	410,65	410 650,00
2 Lape -Desa Labuhan Kuris	12,75	30,00	497,65	248 825,00
3 Tarano -Desa Lab. Bontong	82,40	180,00	2 398,05	839 317,50
Jumlah/Total	101,94	228,00	3 306,35	1 498 792,50

Lanjutan Tabel / *Continued Table 6.2.5.*

Kecamatan/Desa	Tahun 2016			
	Luas Lahan	Pelaku Usaha	Produksi	Nilai Produksi
	(Ha)	(Orang)	(Ton)	(000 Rp)
(1)	(2)	(3)	(4)	(5)
Utan				
1	6,79	18,00	148,20	148 200 000
-Desa Labuhan Bajo				
Lape				
2	12,75	30,00	111,90	78 332 800
-Desa Labuhan Kuris				
Tarano				
3	82,40	180,00	1 246,50	872 550 000
-Desa Lab. Bontong				
Jumlah/Total	101,94	228,00	1 506,60	1 099 082 800

Lanjutan Tabel / *Continued Table 6.2.5.*

Kecamatan/Desa	Tahun 2017			
	Luas Lahan	Pelaku Usaha	Produksi	Nilai Produksi
	(Ha)	(Orang)	(Ton)	(000 Rp)
(1)	(2)	(3)	(4)	(5)
Utari				
1	6,79	18,00	326,00	652 000 000
-Desa Labuhan Bajo				
Lape				
2	12,75	30,00	345,00	690 000 000
-Desa Labuhan Kuris				
Tarano				
3	82,40	180,00	1 030,00	2060 000 000
-Desa Lab. Bontong				
Jumlah/Total	101,94	228,00	1 701,00	3 402 000 000

Sumber: Dinas Kelautan dan Perikanan Kabupaten Sumbawa
 Source: Department of Marine and Fisheries of Sumbawa Regency

6.3 LISTRIK DAN AIR MINUM/ *ELECTRICITY AND DRINKING WATER*

Tabel 6.3.1 Inventarisasi KWH Produksi PT. PLN (Persero) Wilayah XI Area Sumbawa, 2016*
KWH production by State Electricity Company Sumbawa Area, 2016*

Lokasi Pelanggan	KWH Produksi	KWH Pemakaian Sendiri	KWH Jaringan
(1)	(2)	(3)	(4)
1. Lonyuk	4 723 075	-	-
2. Alas	4 751 366	31 583	-
3. Sumbawa	142 090 701	1 043 783	-
4. Empang	16 695 817	1 914	16360025,00
5. Lantung	484 596	-	474904,08
6. Lebin	557 606	-	546453,88
7. Sebotok	209 216	-	-
8. Labuhan Aji	151 263	-	-
9. Kelawis	289 049	-	-
10. Bugis Medang	340 900	-	-
Jumlah/Total	170 293 589	1 077 280	17381382,96

Sumber: PT. PLN (Persero) Area Sumbawa

Source: State Electricity Company of Sumbawa Area

*) Data 2017 tidak tersedia

Tabel 6.3.2 Inventarisasi Jaringan Distribusi PT.PLN (Persero) Area Sumbawa dirinci per Ranting, 2017
Inventaritation of Installation Distribution From State Electricity Company Sumbawa Area, 2017

Lokasi Pelanggan	Banyaknya Trafo		Panjang Jaringan	
	Unit (Buah)	Daya (KVA)	JTM (kms)	JTR (Km)
(1)	(2)	(3)	(4)	(5)
1. Rayon Samawa Rea	309	34 549	396,04	418,13
Rayon Samawa Rea	165	23 745	105,21	155,,67
KP Moyohilir	48	3 411	85,21	45,00
KP Moyohulu	26	1 900	56,48	31,71
KP Ropang	7	460	29,13	8,24
KP Klungkung	32	3 091	46,58	68,92
KP Lunyuk (Isolated)	27	1 792	64,00	96,17
KP Klawis (Isolated)	4	150	8,40	12,42
2. Rayon Empang	194	19 079	265,,19	170,56
Rayon Empang	56	4 922	70,64	48,64
KP Plampang	60	4 857	90,84	47,99
KP Maronge	24	3 770	32,22	17,08
KP Lape	46	4 855	59,35	49,17
KP Lebin (Isolated)	4	250	9,32	3,13
KP Lantung (Isolated)	4	425	2,81	4,55
3. Rayon Alas	174	19 964	239,32	151,85
Rayon Alas	95	11 033	82,09	51,63
KP Utan	71	8 415	141,20	85,03
KP Lab. Aji	-	-	-	3,04
KP Sebotok (Isolated)	5	266	12,48	7,59
KP Medang (Isolated)	3	250	3,55	4,56
Jumlah/Total	677	73 592	900,55	740,54

Sumber: PT. PLN (Persero) Area Sumbawa
 Source: State Electricity Company of Sumbawa Area

Tabel 6.3.3 KWH Produksi Listrik PT.(Persero) PLN Wilayah XI pada PLN Area Sumbawa, 2017
Table Value of Electricity Production From State Electricity Company, 2017

	Bulan	KWH Produksi	KWH Pemakaian Sendiri
	(1)	(2)	(3)
1.	Januari	20 204 361	1 000 989
2.	Februari	17 663 100	816 226
3.	Maret	20 998 782	1 082 238
4.	April	20 680 531	1 106 145
5.	Mei	21 567 747	1 147 880
6.	Juni	20 750 997	912 433
7.	Juli	20 530 764	843 583
8.	Agustus	20 930 764	421 796
9.	September	21 264 371	659 362
10.	Oktober	22 973 687	519 755
11.	November	21 421 580	259 252
12.	Desember	21 820 423	364 029
	Jumlah/Total	250 807 106	9 133 689
	2016	237 703 373	1 089 756
	2015	217 904 122	1 104 728
	2014	204 052 922	1 291 699
	2013	188 955 600	1 035 587

Sumber: PT. PLN (Persero) Area Sumbawa

Source: State Electricity Company of Sumbawa Area

Tabel 6.3.4 **Produksi Listrik PT.PLN (Persero) Wilayah XI Area Sumbawa, 2016***
Table **Electricity Production by State Electricity Company, 2016***

	Bulan	KWH Pemakaian	KWH Jaringan	KWH Tertinggi	
				Siang	Malam
	(1)	(2)	(3)	(4)	(5)
1.	Januari	113 759	18 534 347	26 270	36 159
2.	Februari	84 113	16 875 666	26 965	26 554
3.	Maret	100362	19 023 660	28 929	37 864
4.	April	92 848	18 547 287	28 760	37 946
5.	Mei	90 386	19 531 239	29 094	37 276
6.	Juni	116 231	19 339 486	29 245	38 932
7.	Juli	115 900	19 236 772	28 424	36 895
8.	Agustus	95 616	19 187 164	28 188	38 475
9.	September	81 109	19 163 962	1 429	38 492
10.	Oktober	60 779	19 411 902	30 613	39 360
11.	November	64 823	19 501 275	30 700	39 244
12.	Desember	73 830	18 964 125	28 911	38 345
Jumlah/Total		1 089 756	227 316 885	317 528	445 542
	2015	1 104 728	216 799 394	315 657	418 107
	2014	1 291 690	202 761 223	299 031	403 979
	2013	1 035 587	187 920 014	27 362	368 293
	2012	955 451	166 958 877	-	383 055

Sumber: PT. PLN (Persero) Area Sumbawa
 Source: State Electricity Company of Sumbawa Area

*) Data 2017 tidak tersedia

Tabel 6.3.5 Jumlah Pelayanan Pelanggan Kategori Sosial Menurut Jenis Tarif pada PLN Area Sumbawa, 2017
Number of Service from Social Categories Customer by Rates in State Electricity Company Sumbawa Area, 2017

Jenis Tarif	Pelanggan	Daya Tersambung	kWh Jual (Rp.)	Rupiah Jual (Rp.)
(1)	(2)	(3)	(4)	(5)
S-1 /220VA	-	-	-	-
S-2 /450VA	441	198 450	352 247	111 059 745
S-2 /900VA	1 014	912 600	926 776	406 529 562
S-2 /1.300VA	625	812 500	860 437	609 070 807
S-2 /2.200VA	189	415 800	518 670	393 936 026
S-2 />3.500VA s.d 200kVA	260	2 259 400	2 889 611	2 600 323 895
S-3 />200kVA	2	585 000	1 422 080	1 192 051 825
Jumlah/Total	2 531	5 183 750	6 969 821	5 312 971 860

Sumber: PT.PLN (Persero) Area Sumbawa

Source: State Electricity Company of Sumbawa Area

Tabel 6.3.6 Jumlah Pelayanan Pelanggan Kategori Rumah Tangga Menurut Jenis Tarif pada PT. PLN (Persero) Area Sumbawa, 2017
Number of Service from Household Categories Costumer be Detailed by Rates in State Electricity Company Sumbawa Area, 2017

Jenis Tarif	Pelanggan	Daya Tersambung	kWh Jual (Rp.)	Rupiah Jual (Rp.)
(1)	(2)	(3)	(4)	(5)
R-1 /s.d 450VA	45 962	20 682 900	44 765 902	344 304 554
R-1 /900VA	23 153	20 737 700	27 481 712	737 407 274
R-1M /900VA	42 714	38 442 600	39 799 349	5 208 650 745
R-1 /1.300VA	21 319	27 714 700	32 689 811	4 230 291 370
R-1 /2.200VA	2 825	6 215 000	7 697 780	997 015 883
R-2 /3.500VA s.d 5.500VA	642	2 466 300	2 673 176	356 039 846
R-3 6.600VA keatas	58	662 800	670 605	104 710 875
Jumlah/Total	136 673	117 022 000	155 778 335	13 796 993 697

Sumber: PT.PLN (Persero) Area Sumbawa
 Source: State Electricity Company of Sumbawa Area

Tabel 6.3.7 Jumlah Pelayanan Pelanggan Kategori Bisnis Menurut Jenis Tarif pada PT. PLN (Persero) Area Sumbawa, 2017
Number of Service from Business Categories Customer be Detailed by Rates in State Electricity Company Sumbawa Area, 2017

Jenis Tarif	Pelanggan	Daya Tersambung	kWh Jual (Rp.)	Rupiah Jual (Rp.)
(1)	(2)	(3)	(4)	(5)
B-1 /s.d 450VA	126	56 700	159 293	78 978 802
B-1 /900VA	606	545 400	790 459	473 671 872
B-1 /1.300VA	803	1 043 900	1 643 469	1 589 031 251
B-1 2.200VA s.d 5.500VA	1 659	5 075 100	8 011 411	8 826 816 004
B-2 6.600VA s.d 200 kVA	889	15 428 400	21 971 662	32 271 647 511
B-3 > 200 kVA	1	240 000	198 864	225 823 988
Jumlah/Total	4 084	22 389 500	32 775 158	43 465 969 428

Sumber: PT.PLN (Persero) Area Sumbawa

Source: State Electricity Company of Sumbawa Area

Tabel 6.3.8 Jumlah Pelayanan Pelanggan Kategori Industri Menurut Jenis Tarif pada PT. PLN (Persero) Area Sumbawa, 2017
Number of Service from Industry Categories Customer be Detailed by Rates in State Electricity Company Sumbawa Area, 2017

Jenis Tarif	Pelanggan	Daya Tersambung	kWh Jual (Rp.)	Rupiah Jual (Rp.)
(1)	(2)	(3)	(4)	(5)
I-1 /450VA	1	450	135	65 420
I-1 /900VA	-	-	-	-
I-1 /1.300VA	1	1 300	1 720	1 599 600
I-1 /2.200VA	3	6 600	4 747	4 556 547
I-1 /3.500VA s.d 14 kVA	16	130 300	125 557	139 622 754
I-2 / >14 kVA s.d 200 kVA	72	9 690 000	15 209 284	16 741 787 383
I-3 />200 kVA	13	8 445 000	2 329 592	2 829 710 322
I-4 30.000 kVA keatas	-	-	-	-
Jumlah/Total	106	18 273 650	17 671 035	19 717 342 026

Sumber: PT.PLN (Persero) Area Sumbawa
 Source: State Electricity Company of Sumbawa Area

Tabel 6.3.9 Jumlah Pelayanan Pelanggan Kategori Publik Menurut Jenis Tarif pada PT.PLN (Persero) Area Sumbawa, 2017
Number of Service from Public Categories Costumer be Detailed by Rates in State Electricity Company Sumbawa Area, 2017

Jenis Tarif	Pelanggan	Daya Tersambung	kWh Jual (Rp.)	Rupiah Jual (Rp.)
(1)	(2)	(3)	(4)	(5)
P-1 /450VA	70	31 500	57 888	40 354 413
P-1 /900VA	193	173 700	183 815	145 984 810
P-1 /1.300VA	222	288 600	300 720	315 296 073
P-1 />2.200VA s.d 5.500VA	228	777 900	1 025 679	1 103 810 397
P-1 6.600VA s.d 200 kVA	138	2 571 500	3 924 611	5 757 916 185
P-2 />200 kVA	2	1 210 000	1 154 001	1 269 598 662
P-3	233	1 400 600	4 924 048	7 225 350 530
Jumlah	1 086	6 453 800	11 570 762	15 858 311 070

Sumber: PT.PLN (Persero) Area Sumbawa

Source: State Electricity Company of Sumbawa Area

Tabel 6.3.10 Jumlah Pelayanan Pelanggan Kategori Multiguna Menurut Jenis Tarif pada PT.PLN (Persero) Area Sumbawa, 2017
Number of Service from Multiuse Categories Costumer be Detailed by Rates in State Electricity Company Sumbawa Area, 2017

Jenis Tarif	Pelanggan	Daya Tersambung	kWh Jual (Rp.)	PAL (Rp. Ribuan)
(1)	(2)	(3)	(4)	(5)
T (TRAKSI) />200kVA	-	-	-	-
C/TM >200kVA	-	-	-	-
L	13	72 600	2 701 239	4 306 635 189
Jumlah/Total	13	72 600	2 701 239	4 306 635 189

Sumber: PT.PLN (Persero) Area Sumbawa
 Source: State Electricity Company of Sumbawa Area

Tabel 6.3.11 Banyaknya Pelanggan dan Air Minum yang Disalurkan Menurut Kategori Pelanggan Pada PDAM Kabupaten Sumbawa, 2017
Water Supply Distribution by State Own Water Supply Company According to Customer Category in Sumbawa Regency, 2017

Kategori Pelanggan	Banyaknya Pelanggan	Jumlah jiwa yang terlayani	Air Minum Yang Disalurkan (m ³)
(1)	(2)		(3)
1. Kelompok 1	379		165 216
2. Kelompok 2	18 084		3 101 753
3. Kelompok 3	1 002		325 790
4. Kelompok 4	30		19 355
5. Kelompok 5	239		210 042
Jumlah/Total	19 734		3 822 156
2016	18 649		4 832 105
2015	17 620		4 712 700
2014	16 661		4 566 423

Sumber: PDAM Kabupaten Sumbawa

Source: State Water Company (PDAM) of Sumbawa Regency

Tabel 6.3.12 Nilai Air Minum yang Disalurkan Melalui PAM Dirinci Menurut Kategori Pelanggan di Kabupaten Sumbawa, 2017 (Ribu Rupiah)
Value of Water Supply Distribution by State Own Water Supply Company According to Customer Category in Sumbawa Regency, 2017 (Thousand Rupiahs)

Kategori Pelanggan	Nilai (000)	Persentase
(1)	(2)	(3)
1. Kelompok 1	303 323 120	100,00
2. Kelompok 2	10 276 840 143	100,00
3. Kelompok 3	1 819 965 470	100,00
4. Kelompok 4	90 179 300	100,00
5. Kelompok 5	785 531 750	100,00
Jumlah/Total	13 275 839 783	100,00
2016	13 014 421 258	100,00
2015	12 589 292 986	100,00
2014	9 322 034 950	100,00

Sumber: PDAM Kabupaten Sumbawa
 Source: State Water Company (PDAM) of Sumbawa Regency

Tabel 6.3.13 Banyaknya Air Minum yang Disalurkan PDAM Sumbawa Dirinci Menurut Bulan Operasi, 2017
Number of Water Supply Distribution by State Own Water Supply Company In Sumbawa Regency, 2017

Bulan		Air Minum yang disalurkan (m ³)
(1)	(2)	
1.	Januari	321 508
2.	Februari	309 960
3.	Maret	290 683
4.	April	313 903
5.	Mei	313 760
6.	Juni	323 092
7.	Juli	324 817
8.	Agustus	327 904
9.	September	328 570
10.	Oktober	325 493
11.	November	324 429
12.	Desember	318 037
Jumlah/Total		3 822 156
2016		4 832 105
2015		4 712 700
2014		4 566 423

Sumber: PDAM Kabupaten Sumbawa

Source: State Water Company (PDAM) of Sumbawa Regency

7 PERDAGANGAN *TRADE*

<https://sumbawakab.go.id>

PENJELASAN TEKNIS

1. Data ekspor bersumber dari Dinas Koperasi, Usaha Kecil Menengah, Perindustrian dan Perdagangan Kabupaten Sumbawa.
2. Barang-barang yang dikirim ke luar negeri untuk diolah dicatat sebagai ekspor.

TECHNICAL NOTES

1. *Department of Cooperatives, Industry and Trade Sumbawa*
2. *Goods send abroad for processing purposes are recorded as export.*

<https://sumbawakab.bps.go.id>

ULASAN

Untuk melihat keadaan Sumbawa dari segi perdagangannya, maka bisa dibandingkan antara barang yang masuk dan barang yang keluar. Ekspor daerah Sumbawa sebagian besar merupakan produk pertanian, baik pertanian tanaman pangan, peternakan, perikanan, perkebunan maupun kehutanan.

Sedangkan produk daerah lain yang merupakan impor daerah ini antara lain seperti BBM (minyak tanah, solar dan premium), semen, pupuk, gula pasir, minyak goreng dan lain-lain.

DESCRIPTION

To see the existence of Sumbawa from its trade, then it can be compared between goods in and out. Most of the exports are agricultural products, such as food crops, livestock, fisheries, plantation and forestry.

While the product of the other areas which is imported to this area such as fuel (kerosene, diesel and premium), cement, fertilizer, sugar, cooking oil and others.

Tabel 7.1 Realisasi Pengadaan dan Penyaluran Semen di Kabupaten Sumbawa, 2016*
Table *The Realization of Cement Distribution In Sumbawa Regency, 2016**

	Bulan	Stok Awal	Peng- adaan	Penyalur- an	Stok Akhir
	(1)	(2)	(3)	(4)	(5)
1.	Januari	1 440	9 000	10 000	440
2.	Februari	440	10 600	10 400	640
3.	Maret	640	15 700	13 340	3 000
4.	April	3 000	16 800	17 700	2 100
5.	Mei	2 100	14 500	14 000	2 600
6.	Juni	2 600	18 400	19 200	1 800
7.	Juli	1 800	16 250	16 600	1 450
8.	Agustus	1 450	19 700	20 100	1 050
9.	September	1 050	21 600	19 400	3 250
10.	Oktober	3 250	20 700	21 550	2 400
11.	November	2 400	18 800	19 700	1 500
12.	Desember	1 500	16 425	17 800	125

Sumber : Dinas Koperasi, Usaha Kecil Menengah, Perindustrian dan Perdagangan Kabupaten Sumbawa

Source: Department of Cooperatives, Small and Medium Enterprises, Industry and Trade of Sumbawa Regency

*) Data 2017 tidak tersedia

Tabel 7.2 Realisasi Pengadaan dan Penyaluran Pupuk di Kabupaten Sumbawa (ton), 2016*
Table *The Realization of Manure Distribution in Sumbawa Regency, 2016**

	Jenis Pupuk	Alokasi Jan-Des 2016	Pengadaan	Persentase Penggunaan (%)	Stok Akhir
	(1)	(2)	(3)	(4)	(5)
1.	Urea	23 489,40	23 481,60	99,97	7.80
2.	TSP	-	-	-	-
3.	KCL	-	-	-	-
4.	SP 36	723,00	561,00	76,64	171,00
5.	Superphos	-	-	-	-
6.	NPK	11 436,00	2 503,45	109,33	(1 067,45)
7.	ZA	2 986,00	2 928,50	98,07	57,50
8.	Organik	1 456,90	562,00	38,58	894,90

Sumber: Dinas Pertanian Kabupaten Sumbawa

Source: Agricultural Department of Sumbawa Regency

*) Data 2017 tidak tersedia

Tabel 7.3 Realisasi Pengadaan dan Penyaluran Beberapa Bahan Pokok Penting di Kabupaten Sumbawa Dirinci per Jenis Barang, 2016*
*The Realization of Essential Commodity Distribution by Type of Commodity In Sumbawa Regency, 2016**

Jenis Barang	Stok Awal	Peng- adaan	Penyalur- an	Stok Akhir
(1)				(5)
1. Beras (Kg) **)	7 407 385	31 169 379	33 276 942	5 299 822
2. Gula Pasir (Kg)	16 700	108 900	109 100	16 500
3. Minyak Goreng(Kg)	22 220	206 710	211 500	17 430
4. Mentega (Kg)	10 870	84 065	84 225	10 710
5. Daging Sapi (Kg)	36 200	897 650	897 350	36 500
6. Daging Ayam (Kg)	35 200	683 000	685 600	32 600
7. Telur Ayam (Kg)	484 100	1 847 700	1 957 200	374 600
8. Susu (Kg)	1 675	8 250	8 660	1 265
9. Garam Iodium (Kg)	270	2 730	2 760	240
10. Terigu (Zak)	9 850	40 270	41 270	8 850

Sumber : Dinas Koperasi, Usaha Kecil Menengah, Perindustrian dan Perdagangan Kabupaten Sumbawa

Source: Department of Cooperatives, Small and Medium Enterprises, Industry and Trade of Sumbawa Regency

*) Data 2017 tidak tersedia

**) Data Beras berasal dari Bulog Subdivre Wil.I Sumbawa tahun 2017

Tabel 7.4 Hasil Pelaksanaan Sidang Tera Ulang di Kabupaten Sumbawa, 2012-2017
Outcome of The Exam Session in Sumbawa Regency, 2012-2017

Jenis UTTP	2012	2013	2014
(1)	(2)	(3)	(4)
1. Ukuran Panjang	3	3	-
2. Takaran Kering	-	-	-
3. Takaran Basah	-	-	-
4. Anak Timbangan Biasa	1 465	2 411	1 097
5. Anak Timbangan Miligram	55	-	-
6. Anak Timbangan Halus	-	22	22
7. Timbangan Centesimal (CB)	186	201	145
8. Timbangan Meja (TM)	109	282	76
9. Timbangan Dacin Logam (DL)	2	9	2
10. Timbangan Pegas	1	1	-
11. Timbangan Kwadran	-	-	-
12. Timbangan Cepat	-	1	-
13. Timbangan Bobot Ingsut (TBI)	1	3	-
14. Timbangan Elektronik	33	37	9
15. Neraca Obat	-	2	-
16. Neraca Emas	4	3	-
17. Anak Timbangan Emas	-	33	-
18. Timbangan Jembatan	-	18	25
19. Pompa Ukur BBM	-	62	42
Jumlah UTTP	1 859	3 088	1 418

Lanjutan Tabel / *Continued Table 7.6.*

Jenis UTTP	2015	2016	2017
(1)		(6)	(7)
1. Ukuran Panjang	-	-	-
2. Takaran Kering	-	-	-
3. Takaran Basah	-	-	-
4. Anak Timbangan Biasa	725	710	412
5. Anak Timbangan Miligram	22	-	-
6. Anak Timbangan Halus	-	-	-
7. Timbangan Centesimal (CB)	97	107	2
8. Timbangan Meja (TM)	48	35	99
9. Timbangan Dacin Logam (DL)	3	-	-
10. Timbangan Pegas	5	-	3
11. Timbangan Kwadran	-	-	-
12. Timbangan Cepat	-	-	-
13. Timbangan Bobot Ingsut (TBI)	-	-	-
14. Timbangan Elektronik	5	2	2
15. Neraca Obat	-	-	-
16. Neraca Emas	2	-	-
17. Anak Timbangan Emas	-	-	-
18. Timbangan Jembatan	-	25	29
19. Pompa Ukur BBM	-	-	83
Jumlah UTTP	907	879	620

Sumber : Dinas Koperasi, Usaha Kecil Menengah, Perindustrian dan Perdagangan Kabupaten Sumbawa

Source: *Department of Cooperatives, Small and Medium Enterprises, Industry and Trade of Sumbawa Regency*

Tabel 7.5 Banyaknya Nilai Produksi dan Investasi Menurut Jenis Industri di Kabupaten Sumbawa, 2016-2017
Table *Number of Production Value and Investment by Type of Industry in Sumbawa, 2016-2017*

Jenis Industri	2016		2017	
	Nilai Produksi (Rp. 000)	Investasi (Rp. 000)	Nilai Produksi (Rp. 000)	Investasi (Rp. 000)
(1)	(2)	(3)	(4)	(5)
1. Industri Makanan dan Minuman	13 896 035	11 856 403	12 512 285	11 527 760
2. Industri Kayu, Rotan, Rumput dan Sejenisnya	7 837 500	3 876 891	7 887 500	3 876 891
3. Industri Pulp, Kertas dan Bahan Kimia	32 780 500	6 668 143	35 683 000	6 544 143
4. Industri Elektronika dan Aneka	2 848 375	723 590	1 740 375	503 590
5. Industri Tekstil	11 539 000	1 079 017	13 312 500	1 079 017
6. Industri Logam, Mesin dan Perekayasaan	26 825 150	7 223 953	28 150 000	7 011 953
Jumlah/Total	95 726 560	31 427 997	99 285 660	30 543 354

Sumber : Dinas Koperasi, Usaha Kecil Menengah, Perindustrian dan Perdagangan Kabupaten Sumbawa

Source: Department of Cooperatives, Small and Medium Enterprises, Industry and Trade of Sumbawa Regency

Tabel 7.6 Banyaknya Sentra Industri, Unit Usaha Produksi dan Tenaga Kerja Dirinci Menurut Jenis Industri di Kabupaten Sumbawa, 2016-2017
Number of Industrial Center, Business Unit Production and Labour by Type of Industry in Sumbawa Regency, 2016-2017

Jenis Industri	2016			2017		
	Sentra Industri	Unit Usaha	Tenaga Kerja	Sentra Industri	Unit Usaha	Tenaga Kerja
(1)	(2)	(3)	(4)	(5)	(6)	(7)
1. Industri Makanan dan Minuman	31	545	1 072	59	911	1 856
2. Industri Kayu, Rotan, Rumput dan Sejenisnya	15	261	544	16	406	771
3. Industri Pulp, Kertas dan Bahan Kimia	26	585	1 845	39	769	1 589
4. Industri Elektronika dan Aneka	4	72	95	12	110	149
5. Industri Tekstil	13	290	397	16	405	582
6. Industri Logam, Mesin dan Perekayasaan	9	90	335	16	347	827
Jumlah	98	1 843	1 371	158	2 948	5 774

Sumber : Dinas Koperasi, Usaha Kecil Menengah, Perindustrian dan Perdagangan Kabupaten Sumbawa

Source: Department of Cooperatives, Small and Medium Enterprises, Industry and Trade of Sumbawa Regency

8 HOTEL
HOTEL

<https://sumbawakab.go.id>

PENJELASAN TEKNIS**TECHNICAL NOTES**

1. **Wisatawan mancanegara** (wisman) ialah setiap pengunjung yang mengunjungi suatu negara di luar tempat tinggalnya, didorong oleh satu atau beberapa keperluan tanpa bermaksud memperoleh penghasilan di tempat yang dikunjungi dan lamanya kunjungan tersebut tidak lebih dari satu tahun (12 bulan). Definisi ini mencakup 2 (dua) kategori wisatawan mancanegara, yaitu :

a. Wisatawan (turis) ialah setiap pengunjung seperti definisi di atas yang tinggal paling sedikit 24 jam, akan tetapi tidak lebih dari 1 (satu) tahun di tempat yang dikunjungi, dengan maksud antara lain: berlibur, rekreasi, olah raga, bisnis, menghadiri pertemuan, studi, dan kunjungan dengan alasan kesehatan.

b. *Excursionist* ialah setiap pengunjung seperti definisi di atas yang tinggal kurang dari 24 jam di tempat yang dikunjungi (termasuk "Cruise passengers"). Cruise Passengers ialah setiap pengunjung yang tiba di suatu negara di mana mereka tidak menginap di akomodasi yang

1. **An International Visitors** is any person visiting a country other than his usual place of residence for any reason other than for earning income in the country visited, and the length of stay is no more than one year (12 months). This definition covers two categories of foreign visitors, namely:

a. "Tourist" is any visitors staying for at least 24 hours, but no more than one year, in the country visited, with the intention of visiting, and for any of these purposes: Pleasure, recreation and sports, business, visiting friend and relatives, missions, attending meetings, conferences, visit for health reasons and study.

b. "Excursionist" is any visitor staying less than 24 hours in the country visited including, "Cruise Passengers", i.e. visitors arriving in any accommodation available in the visited country.

HOTEL

tersedia di negara tersebut, misalnya dengan kapal laut.

- Rata-rata lama tinggal** adalah rata-rata waktu tinggal wisatawan mancanegara di Indonesia untuk satu kali kunjungan.
- Average length of stay** is the average stay duration of foreign visitor in Indonesia for one trip.
- Usaha penyediaan akomodasi** adalah usaha yang menyediakan pelayanan penginapan yang dapat dilengkapi dengan pelayanan pariwisata lainnya. Usaha penyediaan akomodasi dapat berupa hotel, vila, pondok wisata, bumi perkemahan, persinggahan karavan, dan akomodasi lainnya yang digunakan untuk tujuan pariwisata.
- The business of providing accommodation** is a business that provides specialty services that can be equipped with other tourism services. It includes hotel, villa, cottage, camping, cavanan stop, and other accommodation that are used tourism purposes.
- Hotel** adalah penyediaan akomodasi secara harian berupa kamar-kamar di dalam satu bangunan yang dapat dilengkapi dengan jasa pelayanan makan dan minum, kegiatan hiburan dan atau fasilitas lainnya. Hotel terdiri dari hotel berbintang dan hotel non- bintang.
- Hotel** is a dayli supply of accommodation rooms within a building which can be equipped with eating and drinking services, entertainment activities and/or other facilities. Hotel consist of a classified hotel and a non-classified hotel.
- Hotel bintang** adalah usaha penyediaan jasa pelayanan penginapan, makan minum serta jasa lainnya bagi umum dengan menggunakan sebagian atau seluruh bangunan. Usaha ini
- A star hotel** is the business of providing an accommodation, eating and drinking as well as other services for the public by using a building or a part of a building. It is managed

dikelola secara komersial serta memenuhi ketentuan persyaratan sebagai hotel bintang (termasuk berlian) yang ditetapkan dalam surat keputusan instansi yang membinanya. Misalnya hotel bintang lima, hotel bintang empat dan seterusnya.

6. **Tingkat penghunian kamar hotel** adalah persentase banyaknya malam kamar yang dihuni terhadap banyaknya malam kamar yang tersedia.
7. **Rata-rata lamanya tamu menginap** adalah banyaknya malam tempat tidur yang terpakai (malam tamu) dengan banyaknya tamu yang menginap di hotel atau akomodasi lainnya.

commercially and meets specified requirement as a star hotel (including diamonds) set forth in the decree of fostering agency. For example, five star hotel, four star hotel, an so on.

6. **Room occupancy rate** is the number of room-nights occupied divides by the number of room-nights available, multiplied by 100 percent.
7. **Average length of stay** is the number of bed-nights used (guest night) divided by the number of guests coming to spend the night at the accommodation.

ULASAN**DESCRIPTION**

Sebagai salah satu daerah tujuan wisata di Indonesia, Propinsi Nusa Tenggara Barat khususnya Kabupaten Sumbawa melengkapi diri dengan berbagai fasilitas. Salah satunya adalah fasilitas penginapan seperti hotel atau sarana akomodasi lainnya disamping berbagai fasilitas penunjang yang berupa sarana transportasi, komunikasi dan lain-lain.

As one of tourist destination in Indonesia, the province of West Nusa Tenggara, especially Sumbawa Regency completed with many facilities. One of them is lodging such as hotels or other accommodation along with a range of supporting facilities in the form of transportation, communication and others.

Pada tahun 2015 di Kabupaten Sumbawa tercatat sebanyak 33 hotel dan akomodasi lainnya yang menyebar di tujuh kecamatan, yaitu Kecamatan Alas, Sumbawa, Labuhan Badas, Unter Iwes, Moyo Utara, Plampang dan Empang dengan jumlah terbanyak di Kecamatan Sumbawa sebanyak 18 hotel.

In the year 2015 in Sumbawa recorded as many as 33 hotels and other accommodations that are spread across 7 subdistrict, subdistrict of Alas, Sumbawa, Labuhan Badas, Unter Iwes, Moyo Utara, Plampang and Empang. Most hotels in Sumbawa located in subdistrict of Sumbawa with total 18 hotels.

Mengenai penyerapan tenaga kerja, jumlah yang terserap pada Hotel dan Akomodasi lainnya yang ada yaitu sebanyak 482 orang dengan kualifikasi pendidikan SD/SLTP sebanyak 141 orang, Non Kejuruan Perhotelan/Pariwisata sebanyak 261 orang dan Kejuruan Perhotelan/Pariwisata sebanyak 78 orang.

Concerning the absorption of labor, the number of absorbed labor in existing hotels and other accommodations that is as much as 482 people with educational qualifications is primary school/junior high school as many as 141 people, non-tourism vocational as many as 261 people and tourism vocational as many as 78 people.

Besar kecilnya penyerapan tenaga kerja pada bidang perhotelan tidak terlepas dari banyak sedikitnya tamu,

The absorption of the labor in the field of hotels and accommodation is inseparable from the number of the

baik tamu domestik maupun tamu asing. Banyaknya tamu domestik yang menginap pada hotel-hotel di Kabupaten Sumbawa tahun 2015 sebanyak 66.654 orang sedangkan tamu asing tercatat sebanyak 1.802 orang

guest, both domestic and foreign guests. The numbers of domestic guests staying at hotels in Sumbawa in 2015 as many as 66.654 people and the total number of foreign guests as many as 1.802 people.

<https://sumbawakab.bps.go.id>

Tabel 8.1 Tingkat Penghunian Kamar, Tempat Tidur, Dan Tingkat Penghunian Ganda Atas Kamar Hotel Bintang Di Kabupaten Sumbawa Dirinci per Bulan, 2017
Room Occupancy Rate and Bed Occupancy Rate of Stars Hotels In Sumbawa Regency, 2017

Bulan	Tingkat Penghunian Kamar Hotel	Tingkat Penghunian Tempat Tidur	Tingkat Penghunian Ganda atas Kamar	Rata-rata Lama Tamu Menginap
(1)	(2)	(3)	(4)	(5)
1. Januari	16,29	35,32	216,83	5,21
2. Februari	-	-	-	-
3. Maret	12,90	25,81	200,00	2,50
4. April	21,03	29,03	194,72	2,33
5. Mei	20,68	23,81	162,40	2,31
6. Juni	20,34	26,61	184,45	2,40
7. Juli	29,53	39,65	189,36	2,79
8. Agustus	35,48	47,86	190,21	3,28
9. September	32,56	30,58	180,58	2,69
10. Oktober	46,15	33,98	141,58	3,22
11. November	18,47	24,03	186,34	2,67
12. Desember	15,80	26,04	232,46	2,71
Tahun 2017	25,50	31,38	181,13	2,79

Sumber: Badan Pusat Statistik Kabupaten Sumbawa
Source: BPS-Statistics of Sumbawa Regency

Tabel 8.2 Banyaknya Malam Tempat Tidur Tamu Asing Dan Tamu Domestik Hotel Bintang Di Kabupaten Sumbawa Dirinci per Bulan, 2017
Room Occupancy Rate and Bed Occupancy Rate of Stars Hotels per Month in Sumbawa Regency, 2017

	Bulan	Banyaknya Malam Tempat Tidur Tamu Asing	Banyaknya Malam Tempat Tidur Tamu Domestik	Banyaknya Malam Tempat Tidur Tamu Domestik dan Asing
	(1)	(2)	(3)	(4)
1.	Januari	182	37	219
2.	Februari	-	-	-
3.	Maret	132	28	160
4.	April	320	159	479
5.	Mei	240	166	406
6.	Juni	302	137	439
7.	Juli	636	40	676
8.	Agustus	776	40	816
9.	September	509	179	688
10.	Oktober	629	161	790
11.	November	325	57	382
12.	Desember	296	148	444
	Jumlah/Total	4 347	1 152	5 499

Sumber: Badan Pusat Statistik Kabupaten Sumbawa
Source: BPS-Statistics of Sumbawa Regency

*)data 2016 tidak tersedia

9

TRANSPORTASI DAN KOMUNIKASI

TRANSPORTATION AND COMMUNICATION

<https://sumbavokal.bps.go.id>

PENJELASAN TEKNIS

1. Data Transportasi dan Komunikasi mencakup data panjang jalan, angkutan darat, angkutan laut, angkutan darat serta data pos dan telekomunikasi.
2. **Kendaraan bermotor** adalah setiap kendaraan yang digerakkan oleh peralatan teknik yang ada pada kendaraan tersebut, biasanya digunakan untuk angkutan orang atau barang di atas jalan raya selain kendaraan yang berjalan di atas rel. Kendaraan bermotor yang dicatat adalah semua jenis kendaraan kecuali kendaraan bermotor TNI/Polri dan Korps Diplomatik.
3. **Mobil penumpang** adalah setiap kendaraan bermotor yang dilengkapi dengan tempat duduk untuk sebanyak-banyaknya delapan orang, tidak termasuk tempat duduk untuk pengemudi, baik dilengkapi atau tidak dilengkapi bagasi.
4. **Mobil bus** adalah setiap kendaraan bermotor yang dilengkapi dengan tempat duduk untuk lebih dari delapan orang, tidak termasuk tempat duduk untuk pengemudi, baik dilengkapi atau tidak

TECHNICAL NOTES

1. *Data on Transportation and Communication chapter explaining the length of road in Sumbawa Regency, land transportation, sea transportation, air transportation and post and telecommunication.*
2. *Motor vehicles are any kind of vehicles motorized by machine set up in those vehicles, they are usually used for transporting peoples or goods on roads except vehicles moving along a railway line. The data cover all kinds of motor vehicles except those belong to Indonesia Army Force Indonesian State Police and Diplomatic Corps.*
3. *Passenger cars are any motor vehicles with no more than eight seats, excluding seat for driver, it can be with or without hoot.*
4. *Buses are large passenger cars having seats for more than eight passengers, excluding seat for driver, it can be with or without hoot.*

dilengkapi bagasi.

5. **Mobil truk** adalah setiap kendaraan bermotor yang digunakan untuk angkutan barang, selain mobil penumpang, mobil bis dan kendaraan bermotor roda dua.
 6. **Kantor Pos** adalah tempat pemberi pelayanan komunikasi tertulis dan atau surat elektronik, layanan paket, layanan logistik, layanan transaksi keuangan, dan layanan keagenan pos untuk kepentingan umum. Rumah pos berfungsi sama seperti kantor pos dan kantor pos pembantu, bedanya rumah pos biasanya terletak di daerah terpencil.
 7. **Telekomunikasi** adalah setiap pemancaran, pengiriman dan atau penerimaan dari setiap informasi dalam bentuk tanda-tanda, isyarat, tulisan, gambar, suara dan bunyi melalui sistem kawat, optik, radio atau sistem elektromagnetik lainnya.
 8. **Jaringan telekomunikasi** adalah rangkaian perangkat telekomunikasi dan kelengkapannya yang digunakan dalam bertelekomunikasi.
5. **Trucks** are any motor vehicles used to transport goods excluding passenger cars, buses, and motorcycles.
 6. **Post Office** is a service provider facility of written communication and or electronic mail, parcel service, logistics services, financial transaction services, and postal services to the public. Postal house has the same function as the post office and subsidiary of post office, the difference is that postal house is usually located in remote areas.
 7. **Telecommunication** includes every transmitting, delivering and or receiving from every information of marking, signal, article, picture, sound and voice through strand of wire system, optic, radio or other electromagnetic system.
 8. **Telecommunication network** is peripheral network of telecommunication and its equipment used in the means of telecommunication.

ULASAN**DESCRIPTION****Transportasi**

Panjang jalan kabupaten pada tahun 2016 yakni sepanjang 951,51 km dengan kondisi jalan kategori baik sepanjang 489,41 km meningkat dari keadaan tahun 2015 yakni sepanjang 451,97 km. Panjang jalan kabupaten dengan jenis permukaan aspal juga meningkat dari tahun sebelumnya. Ini menunjukkan usaha perbaikan jalan yang terus dilakukan pemerintah.

Banyaknya sarana perhubungan darat baik umum maupun non umum dapat dilihat di kantor Polres dan Dinas Perhubungan. Armada angkutan yang terdaftar di Polres Sumbawa dibedakan menurut jenis penggunaan kendaraan yaitu mobil beban, mobil angkutan dan mobil penumpang. Sedangkan kendaraan angkutan umum yang beroperasi, menurut Dinas Perhubungan dibedakan berdasarkan jenis trayek antara lain angkutan kota, angkutan pedesaan, angkutan kota dalam propinsi, angkutan kota antar propinsi dan angkutan tradisional.

Situasi perhubungan udara di Kabupaten Sumbawa tercermin dari aktivitas lalu lintas pesawat udara di bandara Sultan Kaharuddin. Pada tabel 8.3. terlihat lalu lintas pesawat udara di

Transportation

The length of regency roads in 2016 along 951,51 km with fine condition along the 489,41 km up from 2015 which is along the 451,97 km. the length of the road based on the surface of asphalt also increased from the previous year. It shows that the government efforts to repair the road continuously.

The number of publics land transportation and non-public can be seen at the offices of the Department of transportation and at the Polres. The transport fleet which is registered in Polres Sumbawa are distinguished according to the type of vehicles use, namely freight car and cargo car, passenger car. While, public transportations that were operating, according to the Department of Transportation distinguished by type of transport routes of the city, rural transport, city transport in the province, the city transport between provinces and traditional vehicles.

The situation of air transportation in Sumbawa can be seen from airplane traffic activity at airport Sultan Kaharuddin. The table explain the aircraft traffic at the airport Sultan

bandara Sultan Kaharuddin menurut status penerbangan, jumlah penumpang, bagasi dan kargo.

Untuk memperlancar arus muatan kapal laut di Kabupaten Sumbawa terdapat satu pelabuhan yang cukup ramai yaitu Pelabuhan Badas. Untuk melayani penyeberangan antar pulau terdapat satu pelabuhan yaitu pelabuhan Tano. Penyeberangan ini menghubungkan antara Pulau Sumbawa dengan Pulau Lombok. Namun sejak pemekaran kabupaten tahun 2003, pelabuhan Tano tidak lagi termasuk bagian wilayah Kabupaten Sumbawa.

Besarnya arus barang melalui pelabuhan Badas keadaan tahun 2015 cukup ramai. Beberapa komoditi yang keluar dari Kabupaten Sumbawa antara lain beras, jagung, dan hewan. Sedangkan komoditi yang masuk berupa tepung terigu, jagung, pupuk, semen, kayu, aspal, BBM dan batubara.

Pos dan Komunikasi

Jumlah kantor pos di Kabupaten Sumbawa pada tahun 2016 sebanyak 13 kantor pos. Banyaknya rekening masuk dan keluar setiap tahun relatif besar. Ini menunjukkan bahwa pos masih merupakan sarana yang diandalkan dalam memperlancar arus pengiriman barang maupun uang.

Selain pos, sarana yang sering

Kaharuddin according to flight status, the number of passengers, baggage and cargo.

To smoothen the flow of cargo ship in Sumbawa there is a port which is pretty crowded called 'Badas Port'. To serve the crossing between island there is a port namely Tano Port. The port connects between Sumbawa and Lombok. However, since expansion in 2003, the port of Tano no longer includes the areas of Sumbawa.

The magnitude of the flow of goods through the port of Badas in 2015 is quite crowded. Some of the commodities that came out from Sumbawa District include rice, corn, and cattle. While the imported commodities consist of wheat flour, maize, fertilizer, cement, wood, asphalt, fuel and coal.

Post and Telecommunication

The number of post offices in Sumbawa in the year 2016 as much as 13 post. The numbers of accounts in and out every year are relatively large. It indicates that the post is still a reliable facility of smoothing the flow of money and goods delivery.

Besides post office, facility that were

digunakan dalam memperlancar komunikasi adalah telepon. Jumlah pelanggan telepon pada tahun 2016 yang tercatat pada PT. Telkom Sumbawa yaitu sebanyak 4.790 pelanggan.

frequently used in improving communications is the telephone. The number of telephone customers in 2016 that were listed at Telkom Sumbawa as many as 4.790 customers.

<https://sumbawakab.bps.go.id>

9.1 PANJANG JALAN/ROAD LENGTH

Tabel 9.1.1 Panjang Jalan Kabupaten Menurut Jenis Permukaan, Kondisi & Kelas Jalan di Kabupaten Sumbawa(km), 2012-2016*
Table Road Length Regency by Type of Surface, Condition and Class in Sumbawa Regency, 2012-2016*

Uraian	Panjang Jalan				
	2012	2013	2014	2015	2016
(1)	(2)	(3)	(4)	(5)	(6)
I. Jenis Permukaan					
a. Aspal	427,37	427,37	434,62	434,32	452,43
b. Kerikil	203,19	203,19	195,94	182,58	166,69
c. Tanah	320,95	320,95	320,95	334,62	332,39
d. Tidak Dirinci	-	-	-	-	-
	951,51	951,51	951,51	951,51	951,51
II. Kondisi Jalan					
a. Baik	369,48	411,51	448,17	451,97	489,41
b. Sedang	121,24	111,24	103,86	125,78	102,55
c. Rusak	158,43	138,43	129,33	98,39	93,62
d. Rusak Berat	302,36	290,33	270,15	275,38	265,93
Jumlah	951,51	951,51	951,51	951,51	951,51

Sumber: Dinas Pekerjaan Umum Kabupaten Sumbawa

Source: Services of Public Work Offices of Sumbawa Regency

*) Data 2017 tidak tersedia

Tabel 9.1.2 Panjang Jalan Dirinci Menurut Kondisi dan Kelas Jalan di Kabupaten Sumbawa(km), 2016*
*Regency Road Length by Condition and Class in Sumbawa Regency, 2016**

Kelas Jalan	Panjang Jalan		
	Baik	Sedang	Rusak Ringan
(1)	(2)	(3)	(4)
1. Jalan Nasional *)	160,18	96,33	28,60
2. Jalan Propinsi	172,87	26,90	4,12
3. Jalan Kabupaten	489,41	102,55	93,62
Jumlah	822,46	225,78	126,34

Lanjutan Tabel / *Continued Table 9.1.2.*

Kelas Jalan	Panjang Jalan		
	Rusak Berat	Belum Tembus	Jumlah
(1)	(5)	(6)	(7)
1. Jalan Nasional *)	-	-	285,11
2. Jalan Propinsi	51,19	111,80	366,88
3. Jalan Kabupaten	265,93	-	951,51
Jumlah	317,12	111,80	1603,50

Sumber: Dinas Pekerjaan Umum Kabupaten Sumbawa
 Source: *Services of Public Work Offices of Sumbawa Regency*

*) Data 2017 tidak tersedia

9.2 ANGKUTAN DARAT/LAND TRANSPORTATION

Tabel 9.2.1 Perkembangan Kendaraan Umum dan Pengusaha Angkutan Menurut Jenis Angkutan, 2011-2017
Table *Trend of Motor Vehicles and Establishment by Kind, 2011-2017*

Tahun	Bus		Non Bus	
	Kendaraan	Pengusaha	Kendaraan	Pengusaha
(1)	(2)	(3)	(4)	(5)
2011	68	49	160	90
2012	66	49	136	85
2013	57	49	78	85
2014	73	49	108	85
2015	97	19	102	94
2016	55	19	106	64
2017	52	19	101	78

Lanjutan Tabel / *Continued Table 9.2.1.*

Tahun	Angkutan Kota		Jumlah	
	Kendaraan	Pengusaha	Kendaraan	Pengusaha
(1)	(2)	(3)	(4)	(5)
2011	76	50	304	189
2012	76	50	278	184
2013	84	50	219	184
2014	58	50	239	184
2015	42	37	241	150
2016	31	27	192	120
2017	28	28	181	125

Sumber: Dinas Perhubungan Kabupaten Sumbawa

Source: *Department of Transportation of Sumbawa Regency*

Tabel 9.2.2 Perkembangan Kendaraan Angkutan Penumpang Umum Dalam Kabupaten Sumbawa Dirinci Menurut Jenis Trayek, 2012-2017

Trend of Motor Vehicles in Sumbawa Regency by Type of License To Operates Vehicle On The Route, 2012-2017

Jenis Trayek	2012	2013	2014	2015	2016	2017
(1)	(3)	(4)	(5)	(6)	(7)	(7)
1. Angkutan Kota	76	84	58	42	31	28
2. Angkutan Pedesaan	160	135	108	161	130	125
3. Angkutan Kota Dalam Propinsi (AKDP)	50	66	34	34	34	86
4. Angkutan Kota Antar Propinsi (AKAP)	4	4	4	4	4	4
5. Angkutan Tradisional	720	875	797	700	792	750
Jumlah/Total	1 010	1 164	1 001	941	991	993

Sumber: Dinas Perhubungan Komunikasi dan Informatika Kabupaten Sumbawa

Source: Department of Transportation, Comunication and Information of Sumbawa Regency

Tabel 9.2.3 Banyaknya Kendaraan Bermotor Dirinci Menurut Jenis Kendaraan, 2017
Number of Non Tax Object According to Type of Cars, 2017

Jenis Kendaraan	Banyaknya (Unit)
(1)	(2)
1. Sedan	217
2. Jeep	310
3. Bus	108
4. Microbus	275
5. Minibus/DF	2 985
6. Truck	1 488
7. Box	210
8. Pick Up/BW	3 105
9. Ambulance	46
10. Sepeda Motor	119 342
Jumlah	128 086

Sumber: UPTD Pelayanan Pajak Daerah dan Retribusi Daerah Kabupaten Sumbawa
 Source: Regional Tax and Retribution Unit of Sumbawa Regency

Tabel 9.2.4 Banyaknya Kendaraan Bermotor Obyek Pajak Dirinci per Bulan Menurut Jenis Kendaraan, 2017
Number of Non Tax Object According to Type of Cars, 2017

Jenis Kendaraan		Januari	Februari	Maret	April
(1)		(2)	(3)	(4)	(5)
1.	Sedan	204	204	205	208
2.	Jeep	287	290	293	293
3.	Bus	112	112	112	112
4.	Microbus	265	265	265	267
5.	Minibus/DF	2 680	2 703	2727	2 739
6.	Truck	1 417	1 420	1426	1 432
7.	Box	190	191	191	194
8.	Pick Up/BW	2 842	2 863	2878	2 897
9.	Ambulance	39	39	39	39
10.	Sepeda Motor	111 998	112 405	112902	113 345
Jumlah/Total		120 034	120 492	121038	121 526

Lanjutan Tabel / *Continued Table 9.2.4.*

Jenis Kendaraan	Mei	Juni	Juli	Agustus
(1)	(6)	(7)	(8)	(9)
1. Sedan	208	209	210	211
2. Jeep	295	298	298	299
3. Bus	112	115	114	114
4. Microbus	267	269	272	273
5. Minibus/DF	2 777	2 798	2 827	2 862
6. Truck	1 444	1 450	1 457	1 467
7. Box	199	199	202	202
8. Pick Up/BW	2 914	2 936	2 955	2 982
9. Ambulance	39	39	43	45
10. Sepeda Motor	114 156	114 890	115 829	116 524
Jumlah/Total	122 411	123 203	124 207	124 979

Lanjutan Tabel / *Continued Table 9.2.4.*

Jenis Kendaraan		Septem-ber	Okto-ber	Novem-ber	Desem-ber
(1)		(10)	(11)	(12)	(13)
1.	Sedan	212	211	213	217
2.	Jeep	302	304	306	310
3.	Bus	108	108	108	108
4.	Microbus	275	274	274	275
5.	Minibus/DF	2 898	2 933	2 950	2 985
6.	Truck	1 470	1 474	1 478	1 488
7.	Box	202	205	205	210
8.	Pick Up/BW	3 018	3 050	3 076	3 105
9.	Ambulance	45	45	45	46
10.	Sepeda Motor	117 217	118 107	118 708	119 342
Jumlah/Total		125 747	126 711	127 363	128 099

Sumber: UPTD Pelayanan Pajak Daerah dan Retribusi Daerah Kabupaten Sumbawa
 Source: *Regional Tax and Retribution Unit of Sumbawa Regency*

Tabel 9.2.5 Banyaknya Kendaraan Dinas Pada UPTD PPRD Sumbawa Besar Menurut Jenis Kendaraan, 2010-2017
Number of Official Cars on UPTD PPRD in Sumbawa Regency Based on the Genre, 2010-2017

Jenis Kendaraan	2010	2011	2012	2013
(1)	(3)	(4)	(5)	(5)
1. Sedan	4	4	4	3
2. Jeep	35	35	35	8
3. Bus	11	11	11	-
4. Microbus	6	6	6	9
5. Minibus/DF	180	181	182	190
6. Truck	64	67	74	52
7. Box	5	5	7	4
8. Pick Up/BW	70	75	75	54
9. Ambulance	28	29	29	23
10. Sepeda Motor	1 905	1 940	1 986	1 335
Jumlah/Total	2 308	2 353	2 409	1 678

TRANSPORTATION AND COMMUNICATION

Lanjutan Tabel / *Continued Table 9.2.5.*

Jenis Kendaraan		2014	2015	2016	2017
(1)		(6)	(7)	(8)	(9)
1.	Sedan	3	3	3	3
2.	Jeep	27	9	11	11
3.	Bus	-	-	-	-
4.	Microbus	14	15	15	17
5.	Minibus/DF	198	211	222	226
6.	Truck	57	55	56	56
7.	Box	4	5	5	6
8.	Pick Up/BW	57	62	65	89
9.	Ambulance	25	26	31	46
10.	Sepeda Motor	1411	1 536	1 684	1 748
Jumlah/Total		1 796	1 922	2 092	2 215

Sumber: UPTD Pelayanan Pajak Daerah dan Retribusi Daerah Kabupaten Sumbawa
 Source: *Regional Tax and Retribution Unit of Sumbawa Regency*

Tabel 9.2.6 Jumlah Objek Kendaraan Umum Pada UPTD PPDRD Sumbawa Besar, 2017
Number of Public cars on UPTD PPDRD in Sumbawa Regency, 2017

	Bulan	Jeep	Minibus	Bus	Microbus
	(1)	(2)	(3)	(4)	(5)
1.	Januari	-	183	111	241
2.	Februari	-	183	111	241
3.	Maret	-	183	111	241
4.	April	-	183	111	242
5.	Mei	-	183	111	242
6.	Juni	-	183	114	244
7.	Juli	-	183	113	247
8.	Agustus	-	183	113	248
9.	September	-	183	107	249
10.	Oktober	-	183	107	248
11.	November	-	183	107	248
12.	Desember	-	183	107	249

Lanjutan Tabel / *Continued Table 9.2.6.*

	Bulan	Truck	Pick Up	Box
	(1)	(6)	(7)	(8)
1.	Januari	1 277	865	114
2.	Februari	1 280	869	114
3.	Maret	1 286	874	114
4.	April	1 290	878	114
5.	Mei	1 302	881	117
6.	Juni	1 308	890	117
7.	Juli	1 314	897	117
8.	Agustus	1 322	903	117
9.	September	1 322	911	117
10.	Oktober	1 323	923	118
11.	November	1 326	929	118
12.	Desember	1 333	943	122

Sumber: UPTD Pelayanan Pajak Daerah dan Retribusi Daerah Kabupaten Sumbawa
 Source: *Regional Tax and Retribution Unit of Sumbawa Regency*

9.3 ANGKUTAN UDARA/AIR TRANSPORTATION

Tabel 9.3.1 Lalu Lintas Pesawat Udara di Bandara Sultan Muhammad Kaharuddin Dirinci per Bulan Menurut Status Penerbangan, 2017
Domestic Air Traffic in Sultan Muhammad Kaharuddin Airport by Month and Flight Status, 2017

	Bulan	Berjadwal	Tidak Berjadwal	Jumlah
	(1)	(2)	(3)	(4)
1.	Januari	186	202	388
2.	Februari	160	54	214
3.	Maret	186	262	448
4.	April	180	282	462
5.	Mei	186	542	728
6.	Juni	180	280	460
7.	Juli	186	320	506
8.	Agustus	186	210	396
9.	September	180	150	330
10.	Oktober	182	29	211
11.	November	180	16	196
12.	Desember	180	134	314
	Jumlah	2 172	2 481	4 653
	2016	1 007	1 545	2 552
	2015	759	291	1 050
	2014	349	779	1 128

Sumber: Bandar Udara Sultan Muhammad Kaharuddin Kabupaten Sumbawa
 Source: The Airport of Sultan Muhammad Kaharuddin of Sumbawa Regency

Tabel 9.3.2 **Lalu Lintas Pesawat, Penumpang & Bongkar Muat Barang di Bandara Sultan Muhammad Kaharuddin Dirinci per Bulan, 2017**

Domestic Air Traffic, Passenger and Volume of Loaded and Unloaded Cargo in Sultan Muhammad Kaharuddin Airport by Month, 2017

Bulan	Pesawat		Penumpang (Orang)		
	Datang	Berangkat	Datang	Berangkat	Transit
(1)	(2)	(3)	(4)	(5)	(6)
1. Januari	93	93	5 368	5 525	-
2. Februari	80	80	3 875	4 867	-
3. Maret	93	93	4 894	5 866	-
4. April	90	90	4 893	5 625	-
5. Mei	93	93	5 422	5 894	-
6. Juni	90	90	4 782	5 071	-
7. Juli	93	93	5 203	5 422	-
8. Agustus	93	93	4 304	4 603	-
9. September	90	90	4 709	5 131	-
10. Oktober	91	91	5 793	6 215	-
11. November	90	90	5 070	5 838	-
12. Desember	90	90	5 529	6 052	-
Jumlah	1 086	1 086	59 842	66 109	-
2016	1 007	1 007	51 502	59 594	-
2015	759	759	37 214	39 822	-
2014	1 128	1 128	15 982	17 482	-

Sumber: Bandar Udara Sultan Muhammad Kaharuddin Kabupaten Sumbawa

Source: *The Airport of Sultan Muhammad Kaharuddin of Sumbawa Regency*

9.4 ANGKUTAN LAUT/SEA TRANSPORTATION

Tabel 9.4.1 Banyaknya Barang Bahan Pokok yang Masuk Melalui Pelabuhan Badas, 2017
Number of Staple Supplies (Main Product) Which Entered via Badas Harbour, 2017

	Bulan	Jenis Barang			
		Beras (ton)	Gula Pasir (ton)	Tepung Terigu (ton)	Kacang Kedelai (ton)
	(1)	(2)	(3)	(4)	(5)
1.	Januari	-	-	-	-
2.	Februari	-	-	-	-
3.	Maret	-	-	-	-
4.	April	-	-	-	-
5.	Mei	-	-	-	-
6.	Juni	-	-	-	-
7.	Juli	-	-	-	-
8.	Agustus	-	-	-	-
9.	September	-	-	-	-
10.	Oktober	-	-	-	-
11.	November	-	-	-	-
12.	Desember	-	-	-	-
	Jumlah/Total	-	-	-	-

Lanjutan Tabel / *Continued Table 9.4.1.*

	Bulan	Jenis Barang				
		Kacang-kacangan (ton)	Minyak Goreng	Garam (ton)	Jagung (ton)	Bawang Merah (ton)
	(1)	(6)	(7)	(8)	(9)	(10)
1.	Januari	-	-	-	-	-
2.	Februari	-	-	-	-	-
3.	Maret	-	-	-	-	-
4.	April	-	-	-	-	-
5.	Mei	-	-	-	-	-
6.	Juni	-	-	-	-	-
7.	Juli	-	-	-	-	-
8.	Agustus	-	-	-	-	-
9.	September	-	-	-	-	-
10.	Oktober	-	-	-	-	-
11.	November	-	-	-	-	-
12.	Desember	-	-	-	-	-
Jumlah/Total		-	-	-	-	-

Sumber: Kantor Kesyahbandarandan Otoritas Pelabuhan Badas

Source: *Kesyahbandaran Office and Badas Port Authority*

Tabel 9.4.2 Banyaknya Barang Bahan Strategis yang Masuk Melalui Pelabuhan Badas, 2017
Number of Cargo Which Entered via Badas Harbour 2017

	Bulan	Jenis Barang				
		Pupuk (ton)	Semen (ton)	Kayu	Kayu Gergajian	Kayu Lapis
	(1)	(2)	(3)	(4)	(5)	(6)
1.	Januari	7 550	3 800	-	-	-
2.	Februari	8 935	7 800	-	-	-
3.	Maret	15 329	13 500	-	-	-
4.	April	9 280	5 750	-	-	-
5.	Mei	-	5 475	-	-	-
6.	Juni	7 500	6 200	-	-	-
7.	Juli	4 900	7 287	-	-	-
8.	Agustus	4 571	23 600	-	-	-
9.	September	3 198	11 974	-	-	-
10.	Oktober	5 244	12 850	-	-	-
11.	November	9 600	6 422	-	-	-
12.	Desember	6 927	13 029	-	-	-
Jumlah/Total		83 034	117 687	0	0	0

Lanjutan Tabel / *Continued Table 9.4.2.*

	Bulan	Jenis Barang				
		Besi Beton	Aspal (kilo liter)	Batu Bara (m ³)	Batu Apung	Lainnya
	(1)	(7)	(8)	(9)	(10)	(11)
1.	Januari	-	1 500	-	-	-
2.	Februari	-	1 600	6 300	-	-
3.	Maret	-	-	-	-	-
4.	April	-	1 500	-	-	-
5.	Mei	-	1 762	-	-	-
6.	Juni	-	-	-	-	-
7.	Juli	-	-	7 415	-	-
8.	Agustus	274	-	-	-	-
9.	September	-	3 000	-	-	-
10.	Oktober	-	1 200	-	-	-
11.	November	-	976,14	-	-	-
12.	Desember	-	1 996,434	-	-	-
	Jumlah/Total	274	13 535	13 715	0	0

Sumber: Kantor Kesyahbandarandan Otoritas Pelabuhan Badas

Source: *Kesyahbandaran Office and Badas Port Authority*

Tabel 9.4.3 Banyaknya Barang Migas yang Masuk Melalui Pelabuhan Badas, 2017
Number of Kerosene Which Entered via Badas Harbour, 2017

	Bulan	Jenis Barang			
		Crude Oil	MFO (Ton)	BBM (KL)	Elpiji
	(1)	(2)	(3)	(4)	(5)
1.	Januari	-	-	15 039	-
2.	Februari	-	-	10 647	-
3.	Maret	-	1 400	13 558	-
4.	April	-	-	11 819	-
5.	Mei	-	-	11 613	-
6.	Juni	-	2 400	12 603	-
7.	Juli	-	1 500	12 096	-
8.	Agustus	-	1 500	12 897	-
9.	September	-	1 500	11 961	-
10.	Oktober	-	1 500	12 914	-
11.	November	-	1 500	13 784	-
12.	Desember	-	1 500	11 992	-
	Jumlah/Total	0	12 800	150 923	0

Sumber: Kantor Kesyahbandarandan Otoritas Pelabuhan Badas
 Source: *Kesyahbandaran Office and Badas Port Authority*

Tabel 9.4.4 Banyaknya Barang Non Migas Lainnya yang Masuk Melalui Pelabuhan Badas, 2017
Number of non Kerosene Which Entered via Badas Harbour, 2017

		Jenis Barang			
Bulan		Hewan	Pakan Ternak	Barang Gen Cargo	Lainnya
(1)		(2)	(3)	(4)	(5)
1.	Januari	-	-	-	-
2.	Februari	-	-	-	-
3.	Maret	-	-	-	-
4.	April	-	-	1 234,46	-
5.	Mei	-	-	-	-
6.	Juni	-	-	-	-
7.	Juli	-	-	398	-
8.	Agustus	-	-	942	-
9.	September	-	-	-	-
10.	Oktober	-	-	-	-
11.	November	-	-	-	1 500
12.	Desember	-	-	-	700
Jumlah/Total		0	0	2 574	2 200

Sumber: Kantor Kesyahbandarandan Otoritas Pelabuhan Badas
Source: Kesyahbandaran Office and Badas Port Authority

Tabel 9.4.5 Banyaknya Barang Bahan Pokok yang Keluar Melalui Pelabuhan Badas, 2017
Number of Staple Supplies (Main Product) Which Departed via Badas Harbour, 2017

	Bulan	Jenis Barang			
		Beras (ton)	Gula Pasir (ton)	Tepung Terigu (ton)	Kacang Hijau (ton)
	(1)	(2)	(3)	(4)	(5)
1.	Januari	1 000	-	-	-
2.	Februari	-	-	-	-
3.	Maret	185	-	-	-
4.	April	185	-	-	-
5.	Mei	185	-	-	-
6.	Juni	280	-	-	36,765
7.	Juli	2 185	-	-	-
8.	Agustus	185	-	-	-
9.	September	3 185	-	-	-
10.	Oktober	4 123,5	-	-	-
11.	November	2 000	-	-	-
12.	Desember	1	-	-	-
	Jumlah/Total	13 514,5	-	-	36,765

Lanjutan Tabel / *Continued Table 9.4.5.*

	Bulan	Jenis Barang				
		Kacang-kacangan (ton)	Minyak Goreng	Garam (ton)	Jagung (ton)	Bawang Merah (ton)
	(1)	(6)	(7)	(8)	(9)	(10)
1.	Januari	-	-	-	-	-
2.	Februari	-	-	-	1410,89	-
3.	Maret	-	-	-	3760,94	-
4.	April	-	-	-	27 117,85	-
5.	Mei	-	-	-	60 207,90	-
6.	Juni	-	-	-	50 882,43	-
7.	Juli	-	-	-	15 758,16	-
8.	Agustus	-	-	-	13 557,46	-
9.	September	-	-	-	4 812,00	-
10.	Oktober	325,5	-	-	12 730,01	-
11.	November	207,9	-	-	6 876,57	-
12.	Desember	146,3	-	-	9 738,00	-
	Jumlah	679,7			206 852,21	-

Sumber: Kantor Kesyahbandarandan Otoritas Pelabuhan Badas

Source: *Kesyahbandaran Office and Badas Port Authority*

Tabel 9.4.6 Banyaknya Barang Bahan Strategis yang Keluar Melalui Pelabuhan Badas, 2017
Number of Cargo Which Departed via Badas Harbour, 2017

	Bulan	Jenis Barang				Kayu Lapis
		Pupuk (ton)	Semen (ton)	Kayu	Kayu Gergajian	
	(1)	(2)	(3)	(4)	(5)	(6)
1.	Januari	-	-	-	-	-
2.	Februari	-	-	-	-	-
3.	Maret	-	-	-	-	-
4.	April	-	-	-	-	-
5.	Mei	-	-	-	-	-
6.	Juni	-	-	-	-	-
7.	Juli	-	-	-	-	-
8.	Agustus	-	-	-	-	-
9.	September	-	-	-	-	-
10.	Oktober	-	-	-	-	-
11.	November	-	-	-	-	-
12.	Desember	-	-	-	-	-
	Jumlah	-	-	-	-	-

Lanjutan Tabel / *Continued Table 9.4.6.*

	Bulan	Jenis Barang				
		Besi Beton	Aspal	Batu Bara	Batu Apung	Pasir Besi
	(1)	(7)	(8)	(9)	(10)	(11)
1.	Januari	-	-	-	-	-
2.	Februari	-	-	-	-	-
3.	Maret	-	-	-	-	-
4.	April	-	-	-	-	-
5.	Mei	-	-	-	-	-
6.	Juni	-	-	-	-	-
7.	Juli	-	-	-	-	-
8.	Agustus	-	-	-	-	-
9.	September	-	-	-	-	-
10.	Oktober	-	-	-	-	-
11.	November	-	-	-	-	-
12.	Desember	-	-	-	-	-
	Jumlah	-	-	-	-	-

Sumber: Kantor Kesyahbandarandan Otoritas Pelabuhan Badas

Source: *Kesyahbandaran Office and Badas Port Authority*

Tabel 9.4.7 Banyaknya Barang Migas yang Keluar Melalui Pelabuhan Badas, 2017
Number of Kerosene Which Departed via Badas Harbour, 2017

	Bulan	Jenis Barang (kilo liter)			
		Solar	Premium	Minyak Tanah (Kerosene)	Gas Elpiji
	(1)	(2)	(3)	(4)	(5)
1.	Januari	-	-	-	-
2.	Februari	-	-	-	-
3.	Maret	-	-	-	-
4.	April	-	-	-	-
5.	Mei	-	-	-	-
6.	Juni	-	-	-	-
7.	Juli	-	-	-	-
8.	Agustus	-	-	-	-
9.	September	-	-	-	-
10.	Oktober	-	-	-	-
11.	November	-	-	-	-
12.	Desember	-	-	-	-
	Jumlah	-	-	-	-

Sumber: Kantor Kesyahbandarandan Otoritas Pelabuhan Badas

Source: Kesyahbandaran Office and Badas Port Authority

Tabel 9.4.8 Banyaknya Barang Non Migas Lainnya yang Keluar Melalui Pelabuhan Badas, 2017
Number of Non Kerosene Which Departed via Badas Harbour, 2017

	Bulan	Jenis Barang			
		Hewan	Pakan Ternak	Barang Gen Cargo	Jagung
	(1)	(2)	(3)	(4)	(5)
1.	Januari	70	-	-	-
2.	Februari	63	-	-	1410,89
3.	Maret	-	-	-	3760,94
4.	April	-	-	-	27117,85
5.	Mei	60	-	-	60 207,90
6.	Juni	270	-	61	50 882,43
7.	Juli	-	-	4	15 758,16
8.	Agustus	500	-	-	13 557,46
9.	September	505	-	-	4 812,00
10.	Oktober	337	-	-	12 730,01
11.	November	-	-	-	6 876,57
12.	Desember	200	-	-	9 738,00
	Jumlah	2 005	-	65	206 852,21

Sumber: Kantor Kesyahbandarandan Otoritas Pelabuhan Badas
 Source: *Kesyahbandaran Office and Badas Port Authority*

Tabel 9.4.9 Banyaknya Penumpang yang Melalui Pelabuhan Badas, 2017
Table *Number of Passenger Traffic in Badas Harbour, 2017*

	Bulan	Unit Kapal	Umum	
			Naik	Turun
	(1)	(2)	(3)	(4)
1.	Januari	2	-	10
2.	Februari	5	10	34
3.	Maret	7	33	32
4.	April	6	65	69
5.	Mei	8	88	118
6.	Juni	10	170	136
7.	Juli	6	264	208
8.	Agustus	8	111	154
9.	September	10	126	210
10.	Oktober	10	298	143
11.	November	6	36	117
12.	Desember	3	52	16
	Jumlah	82	1 253	1 247

Sumber: Kantor Kesyahbandarandan Otoritas Pelabuhan Badas
 Source: Kesyahbandaran Office and Badas Port Authority

9.5 POS DAN KOMUNIKASI/POST AND COMMUNICATION

Tabel 9.5.1 Banyaknya Kantor Pos dan Giro di Kabupaten Sumbawa Dirinci per Kecamatan, 2017
Number of Post Office in Sumbawa Regency by Subdistrict, 2017

Kecamatan	Kantor Cabang
(1)	(2)
1. Lonyuk	1
2. Orong Telu	-
3. Alas	1
4. Alas Barat	-
5. Buer	-
6. Utan	1
7. Rhee	-
8. Batulanteh	1
9. Sumbawa	2
10. Labuhan Badas	-
11. Unter Iwes	-
12. Moyohilir	1
13. Moyo Utara	-
14. Moyohulu	1
15. Ropang	-
16. Lenangguar	1
17. Lantung	-
18. Lape	1
19. Lopok	1
20. Plampang	1
21. Labangka	-
22. Maronge	-
23. Empang	1
24. Tarano	-
Jumlah	13
2016	13
2015	14
2014	13

Sumber: PT. (Persero) Pos Indonesia Kabupaten Sumbawa
 Source: Post Office of Sumbawa Regency

Tabel 9.5.2 Lalu lintas Layanan Pos dan Giro Dirinci Menurut Jenisnya di Kabupaten Sumbawa, 2017
Traffic of Postal Money Transfer by Kind in Sumbawa Regency, 2017

Jenis Layanan	Masuk	
	Volume	Nilai (Rp)
(1)	(2)	(3)
1. Giro/Cek Pos		25 891 725
2. Wesel Pos Dalam Negeri	2 424	47 629 814 992
3. Wesel Pos Luar Negeri/WU	187	1 217 458 747
4. Bank Tabungan Negara (setoran)	12 612	43 438 285 649
5. Surat Kilat Khusus	156	
6. Takesra/Kukesra	-	
7. Paket Kilat	137	
8. EMS	12	
9. Paket Pos Dalam Negeri	620	
Jumlah	16 148	92 511 451 113
2016	83 240	118 435 387 094
2015	144 521	91 236 414 676
2014	141 097	102 698 156 948

Sumber: PT. (Persero) Pos Indonesia Kabupaten Sumbawa
 Source: Post Office of Sumbawa Regency

Lanjutan Tabel / *Continued Table 9.5.2.*

Jenis Layanan	Keluar	
	Volume	Nilai (Rp)
(1)	(4)	(5)
1. Giro/Cek Pos		4 289 003 213
2. Wesel Pos Dalam Negeri	18 050	34 197 727 872
3. Wesel Pos Luar Negeri	47 264	205 457 435 283
4. Bank Tabungan Negara (Penarikan)	19	15 392 000
5. Surat Kilat Khusus	82 699	1 281 844 565
6. Takesra/Kukesra	-	-
7. Surat Pos Biasa/Kilat	6 485	433 486 050
8. EMS	327	122 601 089
9. Paket Pos Dalam Negeri	7 667	709 651 726
Jumlah	162 511	246 507 141 798
2016	104 738	296 208 970 550
2015	91 292	327 697 177 888
2014	382 782	280 730 605 134

Sumber: PT. (Persero) Pos Indonesia Kabupaten Sumbawa
 Source: *Post Office of Sumbawa Regency*

Tabel 9.5.3 Banyaknya Kapasitas Sentral dan Pelanggan Telepon Dirinci per Sentral, 2017
Number of Central Capacity and Telephone User by Central, 2017

Kecamatan	Kapasitas Sentral Telepon	Pelanggan Telepon
(1)	(2)	(3)
1. Lape	60	23
2. Lopok / Langam	64	37
3. Pulau Moyo	30	12
4. Rhee	-	-
5. Utan	290	188
6. Moyohilir	100	43
7. Empang	300	121
8. Alas	930	439
9. Pernang	100	43
10. Plampang	140	84
11. Labuhan Badas	970	419
12. Sumbawa	6 590	2 801
Jumlah	9 560	4 210

Sumber: PT. (Persero) Telkom Sumbawa
 Source: PT. Telkom of Sumbawa Regency

10 KEUANGAN DAERAH DAN HARGA

LOCAL FINANCE AND PRICE

<https://sumbuw.kab.bps.go.id>

PENJELASAN TEKNIS

1. **Pendapatan Asli Daerah (PAD)** adalah pendapatan yang diperoleh daerah yang dipungut berdasarkan peraturan daerah sesuai dengan peraturan perundang-undangan, guna keperluan daerah yang bersangkutan dalam membiayai kegiatannya.
2. **Dana Perimbangan** adalah dana yang bersumber dari pendapatan APBN yang dialokasikan kepada Daerah untuk mendanai kebutuhan daerah dalam rangka pelaksanaan desentralisasi.
3. **Lain-lain Pendapatan yang Sah** adalah pendapatan lainnya dari pemerintah pusat dan atau dari instansi pusat, serta dari daerah lainnya.

TECHNICAL NOTES

1. **Original Local Government Revenue** is revenue that withheld based on local regulations in accordance with the legislation, for the purposes of financing their activities.
2. **Balanced Budget** is the fund coming from the state budget that allocated to regions to fund their needs in the context of decentralization.
3. **Other Legal Revenue** is other income that coming from the central government and or from the central agencies, as well as from other local government.

ULASAN

DESCRIPTION

Kuangan Daerah

Local Finance

Dari rencana penerimaan Pendapatan Asli Daerah (PAD) Kabupaten Sumbawa tahun 2016 ditargetkan sebesar 144.584,76 juta rupiah dan yang terealisasi yaitu sebesar 135.092,85 juta rupiah. Secara umum, persentase realisasi penerimaan terhadap anggaran penerimaan daerah Kabupaten Sumbawa 93,44 persen.

Acceptance of the plan revenue (PAD) Sumbawa Regency in 2015 was targeted at 144.584,76 million and realized in the amount of 135.092,85 million rupiah. In general, the percentage of revenue realization of the revenue budget of Sumbawa Regency was 93,44 percent.

Selain data keuangan daerah, pada bab ini juga ditampilkan data yang berkaitan dengan kegiatan dari lembaga keuangan yang ada di Kabupaten Sumbawa seperti asuransi, pegadaian dan koperasi.

Besides local financial data, in this chapter also display data that was related to the activities of financial institutions in Sumbawa such as insurance, pawnshops and cooperatives.

Harga-harga

Prices

Perkembangan harga-harga merupakan salah satu indikator penting yang dapat menggambarkan stabilitas perekonomian suatu daerah. Berdasarkan perkembangan harga dapat pula dilihat keseimbangan antara penawaran dan permintaan akan barang dan jasa pada saat tertentu. Perkembangan harga yang terlalu cepat memberikan gambaran terjadinya inflasi yang cukup tinggi.

Price changing was one of the important indicators that described the stability of the economy of an area. The balance between supply and demand for goods and services at any given moment can be seen from the price changing. The development of prices that is so fast gives an overview of fairly high inflation.

10.1 KEUANGAN DAERAH/LOCAL FINANCE

Tabel 10.1.1 Anggaran Penerimaan dan Pengeluaran Daerah Kabupaten Sumbawa, 2017
Table Budgets Income and Expenditure of Sumbawa Regency, 2017

Uraian	Anggaran Setelah Perubahan (ribu rupiah)
(1)	(2)
I. Pendapatan	
I. 1. Pendapatan Asli Daerah	248 865 991 558,50
• Pendapatan Pajak Daerah	25 611 351 500,00
• Hasil Retribusi Daerah	18 678 313 077,00
• Hasil Pengelolaan Kekayaan Daerah yang Dipisahkan	67 039 261 526,00
• Lain-lain PAD yang sah	137 513 065 455,50
I. 2. Dana Perimbangan	1 243 876 784 000,00
I. 3. Lain-lain Pendapatan Daerah yang sah	191 458 018 404,00
II. Belanja	
II. 1. Belanja Tidak Langsung	990 770 031 646,94
• Belanja Pegawai	660 116 177 229,62
• Belanja Hibah	19 709 030 500,00
• Belanja Bantuan Sosial	20 297 535 681,32
• Belanja Bagi Hasil	4 428 966 457,70
• Belanja Bantuan Keuangan	283 218 321 778,30
• Belanja Tak Terduga	3 000 000 000,00
2. Belanja Langsung	839 901 865 794,64
• Belanja Pegawai	24 435 014 800,00
• Belanja Barang dan Jasa	380 958 366 158,50
• Belanja Modal	434 508 484 836,14
III. Pembiayaan	
III. 1. Penerimaan Daerah	151 471 103 479,08
III. 2. Pengeluaran Daerah	5 000 000 000,00

Sumber: Badan Pengelolaan Keuangan dan Aset Daerah Kabupaten Sumbawa
 Source: Financial and Asset Management Agency of Sumbawa Regency

Tabel 10.1.2 Realisasi Penerimaan dan Pengeluaran Daerah Kabupaten Sumbawa, 2016*
Income Realization and Expenditure of Sumbawa Regency, 2016*

Uraian		Realisasi (ribu rupiah)
(1)		(2)
I.	Pendapatan	1 526 355 151,26
I. 1.	Pendapatan Asli Daerah	135 092 854,27
	• Pendapatan Pajak Daerah	23 435 259,22
	• Hasil Retribusi Daerah	13 664 698,05
	• Hasil Pengelolaan Kekayaan Daerah yang Dipisahkan	20 099 803,91
	• Lain-lain PAD yang sah	77 893 092,39
I. 2.	Dana Perimbangan	1 204 288 145,86
I. 3.	Lain-lain Pendapatan Daerah yang sah	186 974 151,13
II.	Belanja	1 485 764 542,54
II. 1.	Belanja Tidak Langsung	932 403 927,37
	• Belanja Pegawai	689 399 004,43
	• Belanja Hibah	15 675 179,77
	• Belanja Bantuan Sosial	6 291 532,84
	• Belanja Bagi Hasil	4 102 263,90
	• Belanja Bantuan Keuangan	216 935 946,42
	• Belanja Tak Terduga	0,00
II. 2.	Belanja Langsung	553 360 615,17
	• Belanja Pegawai	34 632 632,82
	• Belanja Barang dan Jasa	232 203 068,95
	• Belanja Modal	286 524 913,40
III.	Pembiayaan	110 880 494,76
III. 1.	Penerimaan Daerah	110 880 494,76
III. 2.	Pengeluaran Daerah	0,00

Sumber: Badan Pengelolaan Keuangan dan Aset Daerah Kabupaten Sumbawa

Source: *Financial and Asset Management Agency of Sumbawa Regency*

*) Data 2017 tidak tersedia

Tabel 10.1.3 Rekapitulasi Realisasi Anggaran Pendapatan dan Belanja Negara yang Dibayarkan Melalui KPPN Sumbawa Besar, 2017
Recapitulation of the General Revenues Realization and Expenditure Budget Paid By KPPN Sumbawa Besar, 2017

Departemen	Kode	PAGU (Rupiah)	Realisasi (Rupiah)	% Realisasi
(1)	(2)	(3)	(4)	(5)
1. Mahkamah Agung	005	10 218 898 000	10041371191	98,26
2. Kejaksaan	006	4 653 657 000	3982475604	85,58
3. Hukum dan HAM	013	12 899 147 000	12684432088	98,34
4. Keuangan	015	14 958 982 000	14227261160	95,11
5. Pertanian	018	26 843 302 000	25531137936	95,11
6. Perhubungan	022	49 834 287 000	47558230933	95,43
7. Agama	025	99 814 448 000	91552219045	91,72
8. Sosial	027	2 587 100 000	2 360 740 750	91,25
9. PUPR	033	143 957 065 000	118 783 384 707	82,51
10. BPS	054	5 987 128 000	5 428 121 769	90,66
11. Agraria dan Tata Ruang/BPN	056	12 815 310 000	11 311 243 112	88,26
12. POLRI	060	67 993 482 000	67 968 840 398	99,96
13. BNN	066	1 082 437 000	1 048 853 086	96,90
14. Desa, Pembangunan Daerah Tertinggal dan Transmigrasi	067	2 179 952 000	2 179 441 700	99,98
15. BMKG	075	1 536 931 000	1 484 899 073	96,61
16. Komisi Pemilihan Umum	076	4 050 443 000	3 350 517 662	82,72
17. Perdagangan	090	6 000 000 000	5 739 302 728	95,66
Jumlah		467 412 569 000	425 232 472 942	

Sumber: Kantor Pelayanan Perbendaharaan Negara Sumbawa Besar

Source: State Treasury Services of Sumbawa Regency

Tabel 10.1.4 Jumlah Penerbitan Surat Perintah Pencairan Dana (SP2D) di KPPN Sumbawa Besar, 2017
Amount of the Issuance of SP2D in KPPN Sumbawa Besar, 2017

	Bulan	SP2D			Ket.
		Giro Bank	Nihil	Jumlah	
	(1)	(2)	(3)	(4)	(5)
1.	Januari	182	11	193	
2.	Februari	438	10	448	
3.	Maret	564	10	574	
4.	April	515	-	515	
5.	Mei	577	4	581	
6.	Juni	587	1	588	
7.	Juli	507	5	512	
8.	Agustus	568	12	580	
9.	September	582	3	585	
10.	Oktober	601	8	609	
11.	November	676	92	768	
12.	Desember	768	355	1 123	
	Jumlah	6 565	511	7 076	

Sumber: Kantor Pelayanan Perbendaharaan Negara Sumbawa Besar
 Source: State Treasury Services of Sumbawa Regency

Tabel 10.1.5 Jumlah Penerbitan Surat Keterangan Penghentian Pembayaran (SKPP) di KPPN Sumbawa, 2017
Number of Issuance of Certificate of Termination Payments in KPPN Sumbawa, 2017

	Bulan	SKPP		Jumlah
		Pindah	Pensiun	
	(1)	(2)	(3)	(4)
1.	Januari	23	2	25
2.	Februari	8	3	11
3.	Maret	4	1	5
4.	April	10	2	12
5.	Mei	9	1	10
6.	Juni	3	2	5
7.	Juli	20	1	21
8.	Agustus	8	4	12
9.	September	23	4	27
10.	Oktober	4	4	8
11.	November	7	1	8
12.	Desember	10	3	13
	Jumlah	129	28	157

Sumber: Kantor Pelayanan Perbendaharaan Negara Sumbawa Besar
 Source: State Treasury Services of Sumbawa Regency

Tabel 10.1.6 Realisasi Premi dan Klaim Asuransi Jiwasraya Bulan Januari s/d Desember, 2016*
Table Premium Actually and Claim Jiwasraya Insurance by Month, 2016*

Bulan		Premi	
		NB	OB
(1)		(2)	(3)
1.	Januari	120 500 639	137 800 900
2.	Februari	110 259 360	158 250 360
3.	Maret	98 250 000	112 000 369
4.	April	157 820 500	87 500 690
5.	Mei	87 000 600	115 203 600
6.	Juni	215 300 252	79 586 000
7.	Juli	115 250 000	114 211 000
8.	Agustus	102 300 000	108 250 690
9.	September	300 058 900	178 900 560
10.	Oktober	95 860 756	154 980 650
11.	November	149 235 000	175 630 000
12.	Desember	253 258 000	136 258 640
Jumlah		1 805 094 007	1 558 573 459

Lanjutan Tabel / *Continued Table 10.1.6.*

	Bulan	Klaim	
		Meninggal Dunia	Penebusan
	(1)	(4)	(5)
1.	Januari	-	25 600 302
2.	Februari	-	21 300 520
3.	Maret	45 000 248	35 800 900
4.	April	-	14 560 980
5.	Mei	-	21 350 600
6.	Juni	-	22 150 000
7.	Juli	-	-
8.	Agustus	-	21 300 500
9.	September	-	11 250 360
10.	Oktober	24 500 600	13 215 300
11.	November	-	-
12.	Desember	-	17 815 200
	Jumlah	69 500 848	204 344 662

Lanjutan Tabel / *Continued Table 10.1.6.*

Bulan	Klaim	
	Penggadaian	Ekspirasi
(1)	(6)	(7)
1. Januari	13 250 620	-
2. Februari	2 300 000	48 560 200
3. Maret	-	35 600 230
4. April	-	39 800 250
5. Mei	6 230 500	27 850 200
6. Juni	-	35 000 000
7. Juli	6 158 328	48 900 000
8. Agustus	12 000 600	15 623 000
9. September	13 250 000	26 350 200
10. Oktober	-	57 285 360
11. November	-	56 320 000
12. Desember	14 250 300	48 790 000
Jumlah	67 440 348	440 079 440

Sumber: PT. (Persero) Asuransi Jiwasraya Sumbawa Besar

Source: PT. Jiwasraya Insurance of Sumbawa Regency

*) Data 2017 tidak tersedia

Tabel 10.1.7 Realisasi Premi dan Klaim Asuransi Bumi Putra 1912 Rayon Madya Sumbawa Dirinci per Bulan, 2017
Premium Actually and Claim Bumi Putra 1912 Insurance Sumbawa by Month, 2017

	Bulan	Premi Income	Klaim	
			HK	Meninggal
	(1)	(2)	(3)	(4)
1.	Januari	636 980 263	58 682 317	33 900 228
2.	Februari	688 327 767	158 331 862	-
3.	Maret	767 685 838	286 905 618	62 939 736
4.	April	712 093 706	368 964 189	105 521 036
5.	Mei	762 037 937	418 930 346	65 107 500
6.	Juni	723 516 923	416 283 066	33 336 096
7.	Juli	847 542 656	352 718 076	-
8.	Agustus	716 120 157	357 301 498	28 000 000
9.	September	634 428 854	379 354 761	41 500 000
10.	Oktober	731 934 192	341 838 129	26 000 000
11.	November	809 030 169	589 297 449	28 986 684
12.	Desember	606 092 077	331 231 361	-
	Jumlah	8 635 790 539	4 059 838 672	425 291 280

Lanjutan Tabel / *Continued Table 10.1.7.*

	Bulan	Klaim		
		Penebusan	Pinjaman Polis	DKB/Tahapan
	(1)	(5)	(6)	(7)
1.	Januari	30 892 109	45 200 000	95 880 500
2.	Februari	206 526 753	26 262 120	137 698 900
3.	Maret	131 258 676	19 400 000	101 577 633
4.	April	190 696 214	-	217 137 333
5.	Mei	195 325 118	93 300 000	169 924 666
6.	Juni	97 047 030	-	176 562 900
7.	Juli	232 795 952	68 100 000	142 354 316
8.	Agustus	145 188 276	2 000 000	183 594 417
9.	September	80 653 281	20 400 000	64 780 866
10.	Oktober	135 513 174	3 200 000	95 849 667
11.	November	39 760 266	11 000 000	62 180 500
12.	Desember	-	-	193 074 600
	Jumlah	1 485 656 849	288 862 120	1 640 616 298

Sumber: AJB Bumi Putra 1912 Sumbawa Besar

Source: : AJB Bumi Putra 1912 of Sumbawa Regency

Tabel 10.1.8 Banyaknya Koperasi di Kabupaten Sumbawa Dirinci Menurut Jenis, Tingkat dan Jumlah Anggota, 2016*
Number of Cooperation In Sumbawa Regency According To Type, Level and Total Member, 2016*

Jenis Koperasi	Tingkat Koperasi			Jumlah Anggota (Orang)
	Primer	Pusat	Jumlah	
(1)	(2)	(3)	(4)	(5)
1. K U D	20	-	20	20 542
2. K P R I	60	-	60	6 412
3. Koperasi Inkra	4	-	4	210
4. Koperasi Kepolisian	2	-	2	856
5. Koperasi Angkatan Darat	1	-	1	319
6. Koperasi Karyawan	17	-	17	1 374
7. Koperasi Pensiunan	3	-	3	293
8. Koperasi Wanita	22	-	22	1 550
9. Koperasi Angkutan	3	-	3	107
10. Koperasi S/P	12	-	12	2 170
11. Koperasi Pasar	9	-	9	1 380
12. Koperasi Pontren	7	-	7	482
13. Koperasi Serba Usaha	138	-	138	7 038
14. Koperasi Tambak/Tani	89	-	89	3 831
15. Koperasi Mahasiswa	1	-	1	211
16. Koperasi Produsen	2	-	2	55
17. Koperasi Konsumen	2	-	2	184
18. Koperasi Lain-lain	1	-	1	65
19. PKPRI	-	1	1	45
Jumlah	393		394	47 124

Sumber : Dinas Koperasi, Usaha Kecil Menengah, Perindustrian dan Perdagangan Kabupaten Sumbawa

Source: Department of Cooperatives, Small and Medium Enterprises, Industry and Trade of Sumbawa Regency

*) Data 2017 tidak tersedia

Tabel 10.1.9 Jumlah Simpanan Anggota Koperasi di Kabupaten Sumbawa, 2017
Table Amount of Cooperation Members Saving in Sumbawa, 2017

Jenis Koperasi	Jumlah Simpanan (Rp. 000,-)			
	Pokok	Wajib	Wajib Khusus	Sukarela/Tabungan
(1)	(2)	(3)	(4)	(5)
1. K U D	251 669	473 124	304 618	160 004
2. K P R I	567 891	20 563 641	4 653 106	2546 853
3. Koperasi Inkra	13 100	11 280	-	-
4. Koperasi Kepolisian	85 650	1 033 825	37 278	5335
5. Koperasi Angkatan Darat	4 785	101 439	2 345 722	-
6. Koperasi Karyawan	179 922	2 571 914	20 475	-
7. Koperasi Pensiunan	80 700	200 410	52 422	31 410
8. Koperasi Wanita	115 999	675 648	315 635	87481
9. Koperasi Angkutan	2 100	210	-	-
10. Koperasi S/P	263 685	586 044	15 677	489 387
11. Koperasi PAS	2 540	98 813	-	1 420
12. Koperasi Pontren	29 090	51 980	11 104	35 731
13. Koperasi Serba Usaha	383 887	781 891	64 867	644 583
14. Koperasi Tambak/Tani	125 780	45 402	20 000	245 961
15. Koperasi Mahasiswa	5 275	18 855	-	-
16. Koperasi Produsen	5 340	13 740	-	10 000
17. Koperasi Konsumen	34 400	102 660	-	-
18. Koperasi Lain-lain	-	-	-	-
19. PKPRI	4 425	333 762	91 415	140
Jumlah	2 156 238	27 664 638	7 932 319	4 258 305

Sumber : Dinas Koperasi, Usaha Kecil Menengah, Perindustrian dan Perdagangan Kabupaten Sumbawa

Source: Department of Cooperatives, Small and Medium Enterprises, Industry and Trade of Sumbawa Regency

Tabel 10.1.10 Jumlah Volume Usaha Koperasi di Kabupaten Sumbawa Dirinci Menurut Kegiatan, 2017 (Rp. 000)
Table *Number of The Cooperation Volume of Trade in Sumbawa Regency According to Type of the Activity , 2017 (Rp. 000)*

Jenis Koperasi		Volume Usaha (Rp. 000,-)	SHU (Rp. 000,-)	Aset (Rp.000,-)
(1)	(2)	(3)	(4)	
1.	K U D	10 508 866	185 370	24 170 606
2.	K P R I	44 066 282	3 366 393	47 806 129
3.	Koperasi Inkra	67 558	(1 821)	40 400
4.	Koperasi Kepolisian	3 103 853	700 766	2 234 690
5.	Koperasi Angkatan Darat	4 128 446	212 007	3 440 445
6.	Koperasi Karyawan	7 939 041	616 204	7 269 711
7.	Koperasi Pensiunan	650 138	38 648	647 622
8.	Koperasi Wanita	4 069 245	486 605	4 605 206
9.	Koperasi Angkutan	-	-	2 310
10.	Koperasi S/P	9 602 041	367 642	7 330 110
11.	Koperasi PAS	370 108	16 145	312 878
12.	Koperasi Pontren	152 765	11 991	351 417
13.	Koperasi Serba Usaha	9 113 152	388 282	13 859 455
14.	Koperasi Tambak/Tani	573 140	93 142	1 776 142
15.	Koperasi Mahasiswa	409 627	23 563	205 238
16.	Koperasi Produsen	-	-	29 080
17.	Koperasi Konsumen	197 981	12 263	187 890
18.	Koperasi Lain-lain	-	-	-
19.	PKPRI	96 933	282 276	517 952
Jumlah		95 049 176	6 517 482	114 787 281

Sumber : Dinas Koperasi, Usaha Kecil Menengah, Perindustrian dan Perdagangan Kabupaten Sumbawa

Source: Department of Cooperatives, Small and Medium Enterprises, Industry and Trade of Sumbawa Regency

Tabel 10.1.11 Jumlah Dana-Dana Koperasi di Kabupaten Sumbawa Dirinci Menurut Jenisnya, 2017
Amount of Cooperation Fund According to the Type in Sumbawa Regency, 2017

Jenis Koperasi	D a n a - D a n a (Rp.000)		
	Pengurus	Karyawan	Pendidikan
(1)	(2)	(3)	(4)
1. K U D	20 190	29 766	97 496
2. K P R I	17 000	78 613	714 677
3. Koperasi Inkra	-	-	-
4. Koperasi Kepolisian	8 413	8 217	19 229
5. Koperasi Angk. Darat	-	23 620	15 022
6. Koperasi Karyawan	26 948	24 331	86 253
7. Koperasi Pensiunan	286	3 205	12 037
8. Koperasi Wanita	6 481	6 187	104 258
9. Koperasi Angkutan	-	-	-
10. Koperasi S/P	23 809	13 548	62 141
11. Koperasi PAS	946	946	1 546
12. Koperasi Pontren	411	411	871
13. Koperasi Serba Usaha	10 329	11 620	72 005
14. Koperasi Tambak/Tani	5 585	6 109	5 587
15. Koperasi Mahasiswa	-	-	-
16. Koperasi Produsen	-	-	-
17. Koperasi Konsumen	1 210	1 210	1 210
18. Koperasi Lain-lain	-	-	-
19. PKPRI	1 729	1 730	5 519
Jumlah	123 337	209 513	1 197 851

Sumber : Dinas Koperasi, Usaha Kecil Menengah, Perindustrian dan Perdagangan Kabupaten Sumbawa

Source: Department of Cooperatives, Small and Medium Enterprises, Industry and Trade of Sumbawa Regency

Tabel 10.1.12 Banyaknya Koperasi Unit Desa dan Non Koperasi Unit Desa di Kabupaten Sumbawa Dirinci per Kecamatan Menurut Klasifikasi, 2017
Number of KUD and Non KUD In Sumbawa Regency, 2017

Kecamatan	KUD	KPRI	KOPKAR	Koppol	KSP
(1)	(12)	(13)	(14)	(15)	(16)
1. Lunyuk	1	2	-	-	-
2. Orong Telu	-	-	-	-	-
3. Alas	1	4	-	-	-
4. Alas Barat	2	-	-	-	1
5. Buer	1	-	-	-	-
6. Utan	1	1	-	-	1
7. Rhee	1	-	-	-	-
8. Batulanteh	1	1	-	-	-
9. Sumbawa	1	36	10	1	4
10. Labuhan Badas	1	4	6	1	2
11. Unter Iwes	-	2	-	-	-
12. Moyohilir	1	3	-	-	-
13. Moyo Utara	-	-	1	-	1
14. Moyohulu	1	1	-	-	-
15. Ropang	-	-	-	-	-
16. Lenangguar	1	1	-	-	-
17. Lantung	-	-	-	-	-
18. Lape	1	1	-	-	-
19. Lopok	1	-	-	-	2
20. Plampang	1	1	-	-	1
21. Labangka	1	1	-	-	-
22. Maronge	1	-	-	-	-
23. Empang	2	2	-	-	-
24. Tarano	-	-	-	-	-
Jumlah	20	60	17	2	12

Lanjutan Tabel / *Continued Table 10.1.12.*

Kecamatan	KSU	Kopwan	Kop. Angkutan	Koptan	KopPontren
(1)	(12)	(13)	(14)	(15)	(16)
1. Lunyuk	4	-	1	3	1
2. Orong Telu	-	-	-	1	-
3. Alas	12	1	-	2	-
4. Alas Barat	5	-	-	3	-
5. Buer	2	1	-	4	-
6. Utan	4	1	-	9	-
7. Rhee	1	1	-	5	-
8. Batulanteh	7	1	-	4	-
9. Sumbawa	50	11	1	1	1
10. Labuhan Badas	10	1	-	3	-
11. Unter Iwes	3	1	-	2	1
12. Moyohilir	3	-	-	7	1
13. Moyo Utara	2	2	-	5	-
14. Moyohulu	4	-	-	5	1
15. Ropang	2	1	-	-	-
16. Lenangguar	2	-	-	4	-
17. Lantung	-	-	-	-	-
18. Lape	6	1	-	8	-
19. Lopok	7	-	-	2	-
20. Plampang	5	1	-	5	-
21. Labangka	1	-	-	2	1
22. Maronge	4	-	1	1	-
23. Empang	6	-	-	10	1
24. Tarano	1	-	-	3	-
Jumlah	141	23	3	89	7

Lanjutan Tabel / *Continued Table 10.1.12.*

Kecamatan	Kop. Pasar	Kopinkra	Kopma	Kop. Produsen	Kop. Konsumen
(1)	(12)	(13)	(14)	(15)	(16)
1. Lunyuk	-	-	-	-	-
2. Orong Telu	-	-	-	-	-
3. Alas	-	-	-	-	-
4. Alas Barat	1	-	-	-	-
5. Buer	-	1	-	-	-
6. Utan	1	1	-	-	1
7. Rhee	-	-	-	-	-
8. Batulanteh	-	-	-	-	-
9. Sumbawa	3	-	-	1	1
10. Labuhan Badas	1	-	-	-	-
11. Unter Iwes	-	-	-	-	-
12. Moyohilir	-	-	-	-	-
13. Moyo Utara	-	-	-	-	-
14. Moyohulu	-	-	-	-	-
15. Ropang	-	-	-	-	-
16. Lenangguar	-	-	-	-	-
17. Lantung	-	-	-	-	-
18. Lape	-	1	-	-	-
19. Lopok	1	-	-	-	-
20. Plampang	1	-	-	-	-
21. Labangka	-	-	-	-	-
22. Maronge	-	-	-	-	-
23. Empang	1	-	-	-	-
24. Tarano	-	1	-	-	-
Jumlah	9	4	-	1	2

Lanjutan Tabel / *Continued Table 10.1.12.*

Kecamatan	Kop. Angkutan Darat	Kop. Pensiun	PKPRI	Lain-lain	Jumlah
(1)	(12)	(13)	(14)	(15)	(16)
1. Lunyuk	-	-	-	-	12
2. Orong Telu	-	-	-	-	1
3. Alas	-	-	-	-	20
4. Alas Barat	-	-	-	-	12
5. Buer	-	-	-	-	9
6. Utan	-	-	-	-	20
7. Rhee	-	-	-	-	8
8. Batulanteh	-	-	-	-	14
9. Sumbawa	1	1	1	1	126
10. Labuhan Badas	-	-	-	-	29
11. Unter Iwes	-	-	-	-	9
12. Moyohilir	-	-	-	-	15
13. Moyo Utara	-	-	-	-	11
14. Moyohulu	-	-	-	-	12
15. Ropang	-	-	-	-	4
16. Lenangguar	-	-	-	-	8
17. Lantung	-	-	-	-	-
18. Lape	-	1	-	-	19
19. Lopok	-	-	-	-	13
20. Plampang	-	-	-	-	15
21. Labangka	-	-	-	-	6
22. Maronge	-	-	-	-	7
23. Empang	-	1	-	-	23
24. Tarano	-	-	-	-	5
Jumlah	1	3	1	1	398

Sumber : Dinas Koperasi, Usaha Kecil Menengah, Perindustrian dan Perdagangan Kabupaten Sumbawa

Source : *Department of Cooperatives, Small and Medium Enterprises, Industry and Trade of Sumbawa Regency*

Tabel 10.1.13 Realisasi Penerimaan Pajak Bumi dan Bangunan Dirinci Menurut Objek Pajak, 2017 (Rupiah)
Table Realization of Tax Receipt by Tax Object, 2017

Sektor		Realisasi (Rupiah)
(1)		(2)
1.	Pedesaan	
2.	Perkotaan	
3.	Perkebunan	51 316 532
4.	Perhutanan	-
5.	Pertambangan	
	a. Migas	-
	b. Non Migas	11 921 862 271
Jumlah		11 973 178 803

Sumber: Kantor Pelayanan Pajak Pratama Sumbawa Besar
 Source: Tax Service Offices of Sumbawa Regency

Tabel 10.1.14 Realisasi Penerimaan Pajak Bumi dan Bangunan Dirinci per Bulan Menurut Objek Pajak, 2017 (Rupiah)
Realization of Land and Property Taxes Receipt by Month, 2017

Bulan	Perdesaan	Perkotaan	Perkebunan	Perhutanan
(1)	(2)	(3)	(4)	(5)
1. Januari	13 624 387	17 559 410		
2. Februari	7 309 694	6 858 977		
3. Maret	34 361 645	39 487 578		
4. April	174 473 780	239 389 205		
5. Mei	489 900 805	154 190 977		
6. Juni	386 935 287	148 450 573		
7. Juli	451 730 103	209 425 233		
8. Agustus	476 345 406	218 329 900		
9. September	565 661 158	276 807 016		
10. Oktober	315 382 659	118 427 297		
11. November	157 705 166	84 571 273		
12. Desember	97 468 253	49 567 902		
Jumlah	3 170 898 343	1 563 065 341		

Sumber: Badan Pendapatan Daerah Kabupaten Sumbawa
 Source: Regional Revenue Office of Sumbawa Regency

Lanjutan Tabel / *Continued Table 10.1.14.*

Bulan	Pertambahan		BPHTB	Jumlah
	Migas	Non Migas		
(1)	(6)	(7)	(8)	(9)
1. Januari	-	-	190 622 056	190 622 056
2. Februari	-	-	34 875 000	34 875 000
3. Maret	-	-	271 664 200	271 664 200
4. April	-	-	64 915 250	64 915 250
5. Mei	-	-	89 981 575	89 981 575
6. Juni	-	-	80 169 701	80 169 701
7. Juli	-	-	69 240 825	69 240 825
8. Agustus	-	-	219 867 100	271 183 632
9. September	-	-	113 182 012	113 182 012
10. Oktober	-	24 353 084	179 527 286	203 880 370
11. November	-	11 897 509 187	500 102 368	12 397 611 555
12. Desember	-	-	64 823 387	64 823 387
Jumlah	-	11 921 862 271	1 878 970 760	13 852 149 563

Sumber: Kantor Pelayanan Pajak Pratama Sumbawa Besar

Source: *Tax Service Offices of Sumbawa Regency*

Tabel 10.1.15 **Besarnya Pinjaman dan Nilai Sisa Pinjaman yang Diberikan Menurut Golongan Pinjaman Pada Perum Pegadaian se-Kabupaten Sumbawa, 2017**
Amount of Loans and Loan Remaining Values Provided by Group of Loans In Sumbawa Regency, 2017

	Golongan Pinjaman (Rp.)	Pinjaman yang diberikan (Juta Rp.)	Sisa Pinjaman yang belum dibayarkan (Juta Rp.)
	(1)	(2)	(3)
1.	50 000 - 500 000	7 038 070 000	1 761 720 000
2.	550 000 - 5 000 000	141 920 780 000	39 598 050 000
3.	5 100 000 - 20 000 000	53 252 640 000	14 040 510 000
4.	> 20 100 000	11 637 700 000	3 086 400 000
	Jumlah	213 849 190 000	58 486 680 000

Sumber: Perum Pegadaian Cabang Sumbawa Besar
 Source: Pawnshop Enterprise of Sumbawa Regency

10.2 HARGA/PRICE

Tabel 10.2.1 Harga Rata-Rata Bulanan Beberapa Komoditi Penting di Kabupaten Sumbawa Dirinci per Bulan, 2017
Price of Essential Commodity in Sumbawa Regency by Month, 2017

Jenis Komoditi	Satuan	Januari	Februari	Maret
(1)	(2)	(3)	(4)	(5)
1. Beras	Kg	9 667	10 667	10 667
2. Teri	Kg	25 000	25 000	25 000
3. Ikan Asin Belah	Kg	69 000	69 000	69 000
4. Cumi-Cumi (Segar)	Kg	45 000	45 000	45 000
5. Telur Ayam Kampung	Butir	2 500	2 500	2 500
6. Telur Ayam Ras	kg	25 050	25 550	25 550
7. Telur Itik	Butir	3 250	3 250	3 250
8. Bawang Merah	Kg	36 250	35 000	35 000
9. Bawang Putih	Kg	40 000	40 000	40 000
10. Lombok Merah	Kg	43 750	55 000	39 250
11. Lombok Rawit	Kg	80 000	110 000	110 000
12. Kelapa	Butir	5 000	5 000	5 000
13. Minyak Goreng	Liter	14 600	14 600	14 600
14. Gula Pasir	Kg	14 333	14 667	14 667
15. Semen	Zak (50 Kg)	66 333	66 333	66 333
16. Emas Perhiasan	Gram	510 000	502 500	520 000

Lanjutan Tabel / *Continued Table 10.2.1.*

Jenis Komoditi		Satuan	April	Mei	Juni
(1)	(6)	(7)	(8)	(9)	
1. Beras	Kg	10667	10 000	10 000	
2. Teri	Kg	25000	25 000	30 000	
3. Ikan Asin Belah	Kg	69000	71 000	71 000	
4. Cumi-Cumi (Segar)	Kg	42500	45 000	47 500	
5. Telur Ayam Kampung	Butir	2500	2 500	2 500	
6. Telur Ayam Ras	kg	23567	25 834	25 834	
7. Telur Itik	Butir	3250	3 250	3 250	
8. Bawang Merah	Kg	35000	22 500	23 750	
9. Bawang Putih	Kg	41500	60 000	50 000	
10. Lombok Merah	Kg	41250	45 000	33 750	
11. Lombok Rawit	Kg	100000	75 000	35 000	
12. Kelapa	Butir	5000	5 000	5 000	
13. Minyak Goreng	Liter	14600	14 600	14 600	
14. Gula Pasir	Kg	14667	14 667	14 667	
15. Semen	Zak (50 Kg)	64167	64 147	64 167	
16. Emas Perhiasan	Gram	502500	507 500	507 500	

Lanjutan Tabel / *Continued Table 10.2.1.*

Jenis Komoditi	Satuan	Juli	Agustus	September
(1)	(6)	(7)	(8)	(9)
1. Beras	Kg	10 000	10 000	9 667
2. Teri	Kg	30 000	30 000	30 000
3. Ikan Asin Belah	Kg	71 000	71 000	71 000
4. Cumi-Cumi (Segar)	Kg	52 500	47 500	47 500
5. Telur Ayam Kampung	Butir	2 500	2 500	2 500
6. Telur Ayam Ras	kg	26 683	26 683	25 834
7. Telur Itik	Butir	3 250	3 250	3 250
8. Bawang Merah	Kg	26 250	20 750	15 000
9. Bawang Putih	Kg	35 000	32 500	26 000
10. Lombok Merah	Kg	30 000	25 000	21 250
11. Lombok Rawit	Kg	37 500	22 500	12 500
12. Kelapa	Butir	5 000	5 000	5 000
13. Minyak Goreng	Liter	14 600	146 000	14 600
14. Gula Pasir	Kg	14 667	14 667	14 000
15. Semen	Zak (50 Kg)	64 147	64 167	64 167
16. Emas Perhiasan	Gram	507 500	507 500	495 000

Lanjutan Tabel / *Continued Table 10.2.1.*

Jenis Komoditi		Satuan	Oktober	November	Desember
(1)	(6)	(7)	(8)	(9)	
1. Beras	Kg	9 667	9 667	10 333	
2. Teri	Kg	30 000	30 000	30 000	
3. Ikan Asin Belah	Kg	71 000	71 000	71 000	
4. Cumi-Cumi (Segar)	Kg	47 500	47 500	47 500	
5. Telur Ayam Kampung	Butir	2 500	2 500	2 500	
6. Telur Ayam Ras	kg	25 834	25 834	27 250	
7. Telur Itik	Butir	3 250	3 250	3 250	
8. Bawang Merah	Kg	15 000	17 500	17 500	
9. Bawang Putih	Kg	25 000	24 000	25 000	
10. Lombok Merah	Kg	21 250	22 250	23 750	
11. Lombok Rawit	Kg	12 500	15 000	15 000	
12. Kelapa	Butir	5 000	5 000	5 000	
13. Minyak Goreng	Liter	14 600	14 600	14 600	
14. Gula Pasir	Kg	14 000	14 000	14 000	
15. Semen	Zak (50 Kg)	64 167	64 167	64 167	
16. Emas Perhiasan	Gram	495 000	507 500	502 500	

Sumber/Source: Survei Harga Konsumen/Consumer Price Survey

11

PENGELUARAN PENDUDUK DAN KONSUMSI MAKANAN

POPULATION EXPENDITURE AND FOOD CONSUMPTION

<https://sumbu.makanan.go.id>

PENJELASAN TEKNIS

1. Sumber data pengeluaran penduduk diperoleh dari Survei Sosial Ekonomi Nasional (Susenas) yang dilaksanakan secara rutin oleh Badan Pusat Statistik. Pada tahun 2016, Susenas dilaksanakan dua kali dalam setahun, yaitu pada bulan Maret 2016 dengan total sampel 640 rumah tangga yang tersebar di Kabupaten Sumbawa dan pada bulan September 2016 dengan total sampel sebanyak 160 rumah tangga di Kabupaten Sumbawa.
2. Data pengeluaran penduduk yang dikumpulkan pada Survei Sosial Ekonomi Nasional dibagi menjadi dua kelompok, yaitu konsumsi makanan dan konsumsi non makanan.
3. **Pengeluaran rata-rata per kapita** adalah biaya yang dikeluarkan untuk konsumsi semua anggota rumah tangga selama sebulan baik yang berasal dari pembelian, pemberian maupun produksi sendiri dibagi dengan banyaknya anggota rumah tangga dalam rumah tangga tersebut.

TECHNICAL NOTES

1. *People's expenditure data is obtained from the National Socioeconomic Survey (Susenas) which is held by BPS. In 2016, National Socioeconomic Survey was held twice a year, in March 2016 with total 640 sample of household all over Sumbawa and in September 2016 with total 160 sample of household from all over Sumbawa.*
2. *The data of people's expenditure collected from National Socioeconomic Survey divided into two categories, namely food and non food consumption.*
3. ***Per capita Average Expenditure*** *is the cost spent for all household members consumption during the month, whether from purchasing, giving or own production, divided by the number of household members in the household.*

POPULATION EXPENDITURE AND FOOD CONSUMPTION

ULASAN

Pada tahun 2016, rata-rata pengeluaran per kapita sebulan penduduk Sumbawa sebesar 920.260 rupiah dengan rincian pengeluaran untuk konsumsi makanan sebesar 462.577 rupiah dan pengeluaran untuk konsumsi non makanan sebesar 457.682 rupiah.

DESCRIPTION

In 2015, the monthly average expenditure per capita population of Sumbawa 920.260 rupiah with the details of the expenditure for food consumption amounted to 462.577 rupiah and expenditure on non-food consumption amounted to 457.682 rupiah.

Tabel 11.1 Rata-rata Pengeluaran per Kapita Sebulan Menurut Kabupaten/Kota dan Kelompok Makanan dan Bukan Makanan, 2017
Average per Capita Monthly Expenditures by Regency/ Municipality and Foods and Non Foods, 2017

	Kabupaten/Kota <i>Regency/Municipality</i>	Makanan <i>Food</i> (Rp)	Non Makanan <i>Non Food</i> (Rp)	Jumlah <i>Total</i> (Rp)
	(1)	(2)	(3)	(4)
1.	Lombok Barat	447 907	336 746	784 653
2.	Lombok Tengah	449 333	311 234	760 567
3.	Lombok Timur	397 129	268 781	665 910
4.	Sumbawa	448 319	363 511	811 830
5.	Dompu	416 853	289 066	705 918
6.	Bima	448 407	323 464	771 871
7.	Sumbawa Barat	602 464	464 153	1 066 617
8.	Lombok Utara	446 844	297 508	744 352
9.	Mataram	608 422	760 791	1 369 212
10.	Kota Bima	553 892	546 726	1 100 618

Sumber: Survei Sosial Ekonomi Nasional, Maret 2017

Source: National Socioeconomic Survey, March 2017

Tabel 11.2 **Persentase Rumah Tangga Menurut Kelompok Pengeluaran per Kapita Sebulan dan Klasifikasi Daerah di Kabupaten Sumbawa, 2016**
Percentage of Household by Group Expenditure per Capita per Month in Sumbawa Regency, 2016

Golongan Pengeluaran Expenditure Class (rupiah)	Kota Urban	Desa Rural	Kota + Desa Total
(1)	(2)	(3)	(4)
150 000 - 199 999	0,00	0,00	0,00
200 000 - 299 999	4,23	8,42	7,00
300 000 - 499 999	16,00	25,42	22,28
500 000 - 749 999	23,45	23,58	23,54
750 000 - 999 999	11,52	17,22	15,32
1 000 000 - 1 499 999	21,76	17,72	19,07
>1 500 000	23,04	7,67	12,79
Total	100,00	100,00	100,00

Sumber: Survei Sosial Ekonomi Nasional, Maret 2017
 Source: National Socioeconomic Survey, March 2017

12

PENDAPATAN REGIONAL

REGIONAL INCOME

<https://sumbawakab.kem.go.id>

PENJELASAN TEKNIS

TECHNICAL NOTES

1. Penghitungan statistik neraca nasional mengikuti buku petunjuk yang diterbitkan oleh Perserikatan Bangsa Bangsa (PBB) dikenal sebagai Sistem Neraca Nasional (SNN). SNN adalah rekomendasi internasional tentang bagaimana menyusun ukuran aktivitas ekonomi yang sesuai dengan standar neraca baku yang didasarkan pada prinsip-prinsip ekonomi. Rekomendasi yang dimaksud dinyatakan dalam sekumpulan konsep, definisi, klasifikasi, dan aturan neraca yang disepakati secara internasional dalam mengukur indikator tertentu seperti Produk Domestik Regional Bruto (PDRB). Salah satu bentuk adaptasi pencatatan statistik nasional adalah melakukan perubahan tahun dasar PDRB dari tahun 2000 ke 2010. Perubahan tahun dasar PDRB dilakukan seiring dengan mengadopsi rekomendasi PBB yang tertuang dalam Sistem Neraca Nasional 2008 (SNA 2008).

1. *The method used to estimate national accounts statistics is based on the standard guidelines formed by United Nation known as System of National Accounts (SNA). SNA is the internationally agreed standard set of recommendations on how to compile measures of economic activity in accordance with strict accounting conventions based on economic principles. The recommendations are expressed in term of a set of concepts, definitions, classifications and accounting rules that comprise the internationally agreed standard for measuring indicators such as Gross Domestic Regional Product (GDRP). One of the improvement in the national statistical system is to rebase GDRP form base year 2000 to 2010 in order to capture current economic condition. It is in line with the United Nations (UN) recommendation on 2008 SNA.*

2. Produk Domestik Regional Bruto (PDRB) pada tingkat regional (kabupaten/kota) menggambarkan kemampuan suatu wilayah untuk menciptakan nilai tambah pada

2. *Gross Regional Domestic Product (GRDP) at the regional level (regencies/municipalities). To compile these statistics, two approaches have been used, i.e.*

REGIONAL INCOME

suatu waktu tertentu. Untuk menyusun PDRB digunakan 2 pendekatan, yaitu lapangan usaha dan pengeluaran. Keduanya menyajikan komposisi data nilai tambah dirinci menurut sumber kegiatan ekonomi (lapangan usaha) dan menurut komponen penggunaannya. PDRB dari sisi lapangan usaha merupakan penjumlahan seluruh komponen nilai tambah bruto yang mampu diciptakan oleh sektor-sektor ekonomi atas berbagai aktivitas produksinya. Sedangkan dari sisi pengeluaran menjelaskan tentang penggunaan dari nilai tambah tersebut.

3. PDRB menurut lapangan usaha mengalami perubahan klasifikasi dari 9 lapangan usaha menjadi 17 lapangan usaha. PDRB menurut lapangan usaha dirinci menurut total nilai tambah dari seluruh sektor ekonomi yang mencakup lapangan usaha Pertanian, Kehutanan, dan Perikanan; Pertambangan dan Penggalian; Industri Pengolahan; Pengadaan Listrik dan Gas; Pengadaan Air, Pengelolaan Sampah, Limbah dan Daur Ulang; Konstruksi; Perdagangan Besar dan Eceran, Reparasi Mobil dan Sepeda Motor;

“production approach” and “expenditure approach”. The first approach is to measure value added produced by various kinds of economic activities, while the second approach is to measure final uses of the country’s output. In other words, GRDP is the sum of total value added produced by all economic industries (activities) and the way of using it.

3. *GDRP by industry classification changes from 9 sectors to 17 industries. GDRP by industry is classified by types of economic activities such as Agriculture, Forestry and Fishing; Mining and Quarrying; Manufacturing; Electricity and Gas; Water supply, Sewerage, Waste Management and Remediation Activities; Construction; Wholesale and Retail Trade; Repair of Motor Vehicles and Motorcycles; Transportation and Storage; Accommodation and Food*

Transportasi dan Pergudangan; Penyediaan Akomodasi dan Makan Minum; Informasi dan Komunikasi; Jasa Keuangan dan Asuransi; Real Estat; Jasa Perusahaan; Administrasi Pemerintahan, Pertahanan dan Jaminan Sosial Wajib; Jasa Pendidikan; Jasa Kesehatan dan Kegiatan Sosial; dan Jasa lainnya.

Service Activities; Information and Communication; Financial and Insurance Activities; Real Estate Activities; Business Activities; Public Administration; Defence and Compulsory Social Security; Education; Human Health and Social Work Activities; and Other Services Activities.

4. Produk Domestik Regional Bruto maupun agregat turunannya disajikan dalam 2 (dua) versi penilaian, yaitu atas dasar "harga berlaku" dan atas dasar "harga konstan". Disebut sebagai harga berlaku karena seluruh agregat dinilai dengan menggunakan harga pada tahun berjalan, sedangkan harga konstan penilaiannya didasarkan kepada harga satu tahun dasar tertentu, dalam publikasi ini digunakan harga tahun 2010.

4. *GDRP and its aggregations are presented in two forms: at current market prices and at constant base year market prices. In presenting current market prices, all aggregates are valued at current market prices, while base year constant market prices are shown by valuing all aggregates at fixed base year prices. Year of 2010 is used as the base year in this publication.*

5. Laju pertumbuhan Produk Domestik Regional Bruto diperoleh dari perhitungan PDRB atas dasar harga konstan. Diperoleh dengan cara mengurangi nilai PDRB pada tahun ke-n terhadap nilai pada tahun ke n-1 (tahun sebelumnya), dibagi dengan nilai pada tahun ke n-1, dikalikan dengan 100 persen. Laju

5. *Growth rate of Gross Domestic Regional Product is derived from GDRP at constant market prices. It is obtained by subtracting the value of GDRP year n with the value of GDRP year n-1, divided by the value of GDRP year n-1 then multiplied by 100 percent. The growth rate of GDRP explains the income growth*

REGIONAL INCOME

pertumbuhan menunjukkan *during the given period.*
perkembangan agregat pendapatan
dari satu waktu tertentu terhadap
waktu sebelumnya.

<https://sumbawakab.bps.go.id>

ULASAN

DESCRIPTION

Pertumbuhan ekonomi Kabupaten Sumbawa ditunjukkan oleh laju pertumbuhan Produk Domestik Regional Bruto (PDRB) atas dasar harga konstan tahun 2010, pertumbuhan ekonomi di Kabupaten Sumbawa tahun 2016 yaitu sebesar 5,26 persen.

Sumbawa economic growth was shown by the growth rate of Gross Regional Domestic Product (GRDP) at constant prices of 2010, economic growth in Sumbawa 2016 reached 5,26 percent.

Pertumbuhan riil sektoral tahun 2016 mengalami fluktuasi dari tahun sebelumnya. Pertumbuhan tertinggi dicapai oleh Kategori K (Jasa Keuangan dan Asuransi sebesar 11,05 persen dengan peranan terhadap PDRB sebesar 3,74 persen.

Sectoral real growth in 2015 fluctuated from a year earlier. The highest growth was achieved by the Category K (Financial and Insurance Activities) 11,05 percent to the role to the GRDP amounted to 3,74 percent.

Kategori A (Pertanian, Kehutanan dan Perikanan) adalah kategori yang dominan memberikan sumbangan berarti bagi perekonomian Sumbawa yaitu sebesar 38,79 persen dengan pertumbuhan riil sebesar 3,06 persen pada tahun 2016.

Category K (Agriculture, Forestry and Fishing) is the dominant category that contribute significantly to the economy of Sumbawa in the amount of 38,79 percent with a real growth of 3,06 percent in 2016.

Tabel 12.1 Produk Domestik Regional Bruto Kabupaten Sumbawa Menurut Lapangan Usaha Atas Dasar Harga Berlaku (Milliar Rupiah), 2015-2017
Gross Domestic Regional Product by Industrial Origin at Current Market Price (Billion Rupiah), 2015-2017

	Lapangan Usaha	Tahun		
		2015	2016*	2017**)
	(1)	(2)	(3)	(4)
A	Pertanian, Kehutanan, dan Perikanan	3 982,89	4 428,22	4 997,11
B	Pertambangan dan Penggalian	306,72	341,04	377,06
C	Industri Pengolahan	203,48	221,71	245,11
D	Pengadaan Listrik dan Gas	7,76	9,39	9,81
E	Pengadaan Air, Pengelolaan Sampah, Limbah dan Daur Ulang	5,87	6,48	6,83
F	Konstruksi	1 340,96	1 477,58	1 624,88
G	Perdagangan Besar dan Eceran; Reparasi Mobil dan Sepeda Motor	1 573,26	1 761,60	1 990,55
H	Transportasi dan Pergudangan	408,03	451,28	497,17
I	Penyediaan Akomodasi dan Makan Minum	151,68	170,11	190,91
J	Informasi dan Komunikasi	126,60	138,21	156,10
K	Jasa Keuangan dan Asuransi	370,83	428,85	484,80
L	Real Estat	231,12	254,00	275,36
M,N	Jasa Perusahaan	23,61	26,13	28,86
O	Administrasi Pemerintahan, Pertahanan dan Jaminan Sosial Wajib	769,08	810,28	862,53
P	Jasa Pendidikan	492,89	554,16	614,77
Q	Jasa Kesehatan dan Kegiatan Sosial	125,28	136,62	150,81
R,S,T,U	Jasa lainnya	167,11	184,01	208,66
	PDRB	10 287,18	11 399,68	12 721,31

Sumber: Badan Pusat Statistik Kabupaten Sumbawa
 Source: BPS-Statistics of Sumbawa Regency

Tabel 12.2 Produk Domestik Regional Bruto Kabupaten Sumbawa Menurut Lapangan Usaha Atas Dasar Harga Konstan 2010 (Milliar Rupiah), 2015-2017
Gross Domestic Regional Product by Industrial Origin at Constant 2010 Price(Billion Rupiah), 2015-2017

	Lapangan Usaha	Tahun		
		2015	2016*)	2017**)
	(1)	(2)	(3)	(4)
A	Pertanian, Kehutanan, dan Perikanan	3 432,45	3 547,76	3 791,13
B	Pertambangan dan Penggalian	268,64	289,90	304,83
C	Industri Pengolahan	191,38	199,57	213,12
D	Pengadaan Listrik dan Gas	8,69	9,85	9,92
E	Pengadaan Air, Pengelolaan Sampah, Limbah dan Daur Ulang	4,55	4,77	4,86
F	Konstruksi	1 166,10	1 248,25	1 329,87
G	Perdagangan Besar dan Eceran; Reparasi Mobil dan Sepeda Motor	1 252,11	1 347,03	1 462,01
H	Transportasi dan Pergudangan	331,95	350,43	372,58
I	Penyediaan Akomodasi dan Makan Minum	98,88	106,51	114,26
J	Informasi dan Komunikasi	126,10	136,75	148,71
K	Jasa Keuangan dan Asuransi	292,10	328,11	349,61
L	Real Estat	172,02	181,95	192,83
M,N	Jasa Perusahaan	19,49	20,76	22,10
O	Administrasi Pemerintahan, Pertahanan dan Jaminan Sosial Wajib	501,09	512,84	528,64
P	Jasa Pendidikan	390,84	416,59	445,46
Q	Jasa Kesehatan dan Kegiatan Sosial	108,07	114,65	122,61
R,S,T,U	Jasa lainnya	146,03	156,32	168,51
	PDRB	8 510,47	8 971,78	9 581,05

Sumber: Badan Pusat Statistik Kabupaten Sumbawa
 Source: BPS-Statistics of Sumbawa Regency

Tabel 12.3 Distribusi Persentase Produk Domestik Regional Bruto Kabupaten Sumbawa Menurut Lapangan Usaha Atas Dasar Harga Berlaku (Persen), 2015-2017
Percentage Distribution of Gross Regional Domestic Product by Industrial Origin at Current Market Price (Percent), 2015-2017

Lapangan Usaha		Tahun		
		2015	2016*)	2017**)
(1)	(2)	(3)	(4)	
A	Pertanian, Kehutanan, dan Perikanan	38,72	38,85	39,28
B	Pertambangan dan Penggalian	2,98	2,99	2,96
C	Industri Pengolahan	1,98	1,94	1,93
D	Pengadaan Listrik dan Gas	0,08	0,08	0,08
E	Pengadaan Air, Pengelolaan Sampah, Limbah dan Daur Ulang	0,06	0,06	0,05
F	Konstruksi	13,04	12,96	12,77
G	Perdagangan Besar dan Eceran; Reparasi Mobil dan Sepeda Motor	15,29	15,45	15,65
H	Transportasi dan Pergudangan	3,97	3,96	3,91
I	Penyediaan Akomodasi dan Makan Minum	1,47	1,49	1,50
J	Informasi dan Komunikasi	1,23	1,21	1,23
K	Jasa Keuangan dan Asuransi	3,60	3,76	3,81
L	Real Estat	2,25	2,23	2,16
M,N	Jasa Perusahaan	0,23	0,23	0,23
O	Administrasi Pemerintahan, Pertahanan dan Jaminan Sosial Wajib	7,48	7,11	6,78
P	Jasa Pendidikan	4,79	4,86	4,83
Q	Jasa Kesehatan dan Kegiatan Sosial	1,22	1,20	1,19
R,S,T,U	Jasa lainnya	1,62	1,61	1,64
PDRB		100,00	100,00	100,00

Sumber: Badan Pusat Statistik Kabupaten Sumbawa
 Source: BPS-Statistics of Sumbawa Regency

Tabel 12.4 Laju Pertumbuhan Produk Domestik Regional Bruto Kabupaten Sumbawa Menurut Lapangan Usaha Atas Dasar Harga Konstan 2010 (Persen), 2015-2017
Growth Rate of Regional Domestic Product by Industrial Origin at 2010 Constant Market Price (Percent), 2015-2017

Lapangan Usaha	Tahun		
	2015	2016*)	2017**)
(1)	(2)	(3)	(4)
A Pertanian, Kehutanan, dan Perikanan	6,84	3,36	6,86
B Pertambangan dan Penggalian	6,61	7,91	5,15
C Industri Pengolahan	3,58	4,28	6,79
D Pengadaan Listrik dan Gas	(4,63)	10,23	3,60
E Pengadaan Air, Pengelolaan Sampah, Limbah dan Daur Ulang	4,15	4,78	2,01
F Konstruksi	6,94	7,04	6,54
G Perdagangan Besar dan Eceran; Reparasi Mobil dan Sepeda Motor	5,30	7,58	8,54
H Transportasi dan Pergudangan	7,36	5,57	6,32
I Penyediaan Akomodasi dan Makan Minum	5,20	7,72	7,28
J Informasi dan Komunikasi	9,47	8,45	8,75
K Jasa Keuangan dan Asuransi	8,86	12,33	6,55
L Real Estat	6,42	5,77	5,98
M,N Jasa Perusahaan	5,61	6,55	6,44
O Administrasi Pemerintahan, Pertahanan dan Jaminan Sosial Wajib	3,45	2,35	3,08
P Jasa Pendidikan	7,17	6,59	6,93
Q Jasa Kesehatan dan Kegiatan Sosial	6,87	6,09	6,94
R,S,T Jasa lainnya	6,01	7,05	7,80
PDRB	64,2	5,42	6,79

Sumber: Badan Pusat Statistik Kabupaten Sumbawa

Source: BPS-Statistics of Sumbawa Regency

Tabel 12.5 Beberapa Agregat Pendapatan dan Pendapatan per Kapita Kabupaten Sumbawa Atas Dasar Harga Berlaku dan Konstan, 2015-2017
Aggregate Income and Income per Capita by Industrial Origin, 2015-2017

Lapangan Usaha	Tahun		
	2015	2016*)	2017**)
(1)	(2)	(3)	(4)
A. Atas Dasar Harga Berlaku			
1. PDRB (Milliar Rupiah)	10 287,18	11 399,68	12 721,31
2. Penduduk (Jiwa)	441 102	445 503	449 680
3. PDRB per Kapita (Rp.)	23 321 545	25 588 335	28 289 695
B. Atas Dasar Harga Konstan 2010			
1. PDRB (Juta)	8 510,47	8 971,78	9 581,05
2. Penduduk (Jiwa)	441 102	445 503	449 680
3. PDRB per Kapita (Rp.)	19 293 655	20 138 540	21 306 373

Sumber: Badan Pusat Statistik Kabupaten Sumbawa
Source: BPS-Statistics of Sumbawa



**SENSUS
EKONOMI**

DATA

MENCERDASKAN BANGSA

— *Enlighten The Nation* —



**BADAN PUSAT STATISTIK
KABUPATEN SUMBAWA**

Jl. Durian No.70 Sumbawa Besar

Telp: 0371-21047/Fax: 0371-2629045

e-mail: bps5204@bps.go.id web: sumbawakab.bps.go.id

ISSN 0215-5834



9 770215 583001