

Katalog BPS : 1102001.5203

# KABUPATEN LOMBOK TIMUR DALAM ANGKA **2018**

*Lombok Timur in Figures*



Badan Pusat Statistik  
Kabupaten Lombok Timur  
*BPS - Statistics of Lombok Timur Regency*

# KABUPATEN LOMBOK TIMUR DALAM ANGKA 2018

*Lombok Timur in Figures*



Badan Pusat Statistik  
Kabupaten Lombok Timur  
*BPS - Statistics of Lombok Timur Regency*

# **Kabupaten Lombok Timur Dalam Angka**

## ***Lombok Timur Regency in Figures***

### **2018**

ISSN: 0215 – 6059

No. Publikasi/*Publication Number*: 52030.1804

Katalog/*Catalog*: 1102001.5203

Ukuran Buku/*Book Size*: 14,8 cm x 21 cm

Jumlah Halaman/*Number of Pages*: xlv + 395 halaman /  
*pages*

Naskah/*Manuscript*:

Badan Pusat Statistik Kabupaten Lombok Timur  
*BPS-Statistics of Lombok Timur Regency*

Desain Kover/*Cover Designed by*:

Badan Pusat Statistik Kabupaten Lombok Timur  
*BPS-Statistics of Lombok Timur Regency*

Ilustrasi Kover/*Cover Illustration*:

Gunung Rinjani/*Rinjani Mountain*

Sumber Ilustrasi/*Illustration Source*:

Badan Pusat Statistik Kabupaten Lombok Timur

Diterbitkan oleh/*Published by*:

© BPS Kabupaten Lombok Timur/*BPS-Statistics of Lombok Timur Regency*

Dicetak oleh/*Printed by*:

CV. Maharani

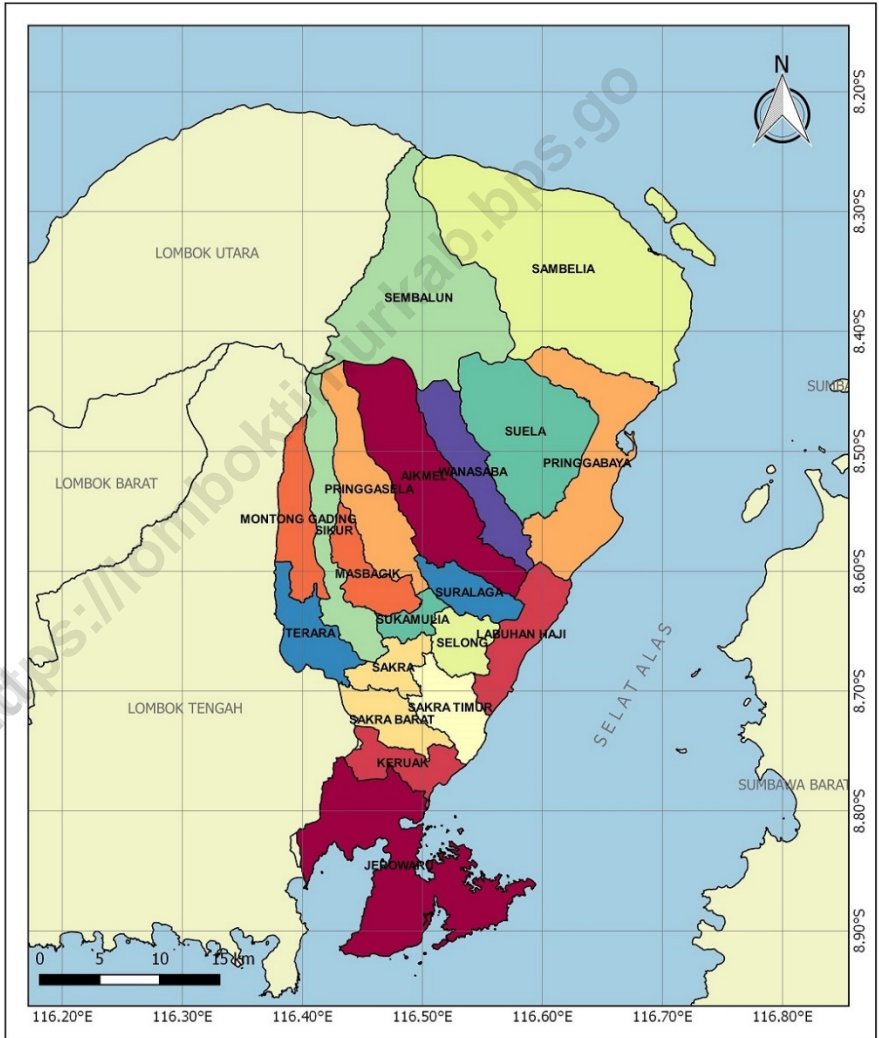
**Dilarang mengumumkan, mendistribusikan, mengomunikasikan, dan/atau mengandakan sebagian atau seluruh isi buku ini untuk tujuan komersial tanpa izin tertulis dari Badan Pusat Statistik**

*Prohibited to announce, distribute, communicate, and/or copy part or all of this book for commercial purpose without permission from BPS-Statistics Indonesia*

<https://lomboktimurkab.bps.go>

# PETA WILAYAH KABUPATEN LOMBOK TIMUR

## MAP OF LOMBOK TIMUR REGENCY



<https://lomboktimurkab.bps.go>

**KEPALA BPS KABUPATEN LOMBOK TIMUR**  
*CHIEF STATISTICIAN OF LOMBOK TIMUR REGENCY*



**Drs. Muhammad Saphoan**

<https://lomboktimurkab.bps.go>





## KATA PENGANTAR

Kabupaten Lombok Timur dalam Angka 2018 merupakan publikasi tahunan yang diterbitkan oleh BPS Kabupaten Lombok Timur. Disadari bahwa publikasi ini belum sepenuhnya memenuhi harapan pihak pemakai data khususnya para perencana, namun diharapkan dapat membantu melengkapi penyusunan rencana pembangunan di Kabupaten Lombok Timur.

Publikasi ini dapat terwujud berkat kerja sama dan bantuan dari berbagai pihak baik instansi pemerintah maupun swasta. Kepada semua pihak yang telah memberikan bantuan disampaikan penghargaan dan terima kasih yang sebesar-besarnya.

Walaupun publikasi ini telah disiapkan sebaik-baiknya, namun disadari masih ada kekurangan dan kesalahan yang terjadi. Untuk perbaikan publikasi ini, tanggapan dan saran yang bersifat konstruktif dari para pemakai sangat diharapkan.

Selong, Agustus 2018  
Kepala BPS  
Kabupaten Lombok Timur

Drs. Muhamad Saphoan



## **INTRODUCTION**

*Lombok Timur Regency in Figures 2018 is a yearly publication that published by Statistics of Lombok Timur Regency. It is recognized that this publication do not fully meet the expectations of the users of the data, especially the planners. however, this publication is expected to help complete the preparation of development plans in Lombok Timur Regency.*

*This publication can be realized due to the cooperation and assistance from various parties, both government and private agencies. To all those who have provided assistance appreciation and thanks.*

*Although this publication has been prepared as well as possible, but realize there are still shortcomings and mistakes. For the improvement of this publication, feedback and constructive suggestions from users is expected.*

*Selong, Agustus 2018  
Chief Statistician of  
Lombok Timur Regency*

**Drs. Muhamad Saphoan**

## DAFTAR ISI/ CONTENTS

PETA WILAYAH KABUPATEN LOMBOK TIMUR .....	V
<i>MAP OF LOMBOK TIMUR REGENCY</i> .....	V
KEPALA BPS KABUPATEN LOMBOK TIMUR .....	VII
<i>CHIEF STATISTICIAN OF LOMBOK TIMUR REGENCY</i> .....	VII
KATA PENGANTAR.....	IX
<i>INTRODUCTION</i> .....	X
DAFTAR ISI/ CONTENTS .....	XI
DAFTAR TABEL/ <i>LIST OF TABLES</i> .....	XIII
DAFTAR GRAFIK.....	XLI
<b>1. GEOGRAFI DAN IKLIM .....</b>	<b>1</b>
1.1. GEOGRAFI / <i>GEOGRAPHY</i> .....	7
1.2. IKLIM / <i>CLIMATE</i> .....	23
<b>2. PEMERINTAHAN/ <i>GOVERNMENT</i>.....</b>	<b>31</b>
2.1. ADMINISTRASI PEMERINTAHAN / <i>GOVERNMENT ADMINISTRATION</i> .....	37
2.3. DEWAN PERWAKILAN RAKYAT DAERAH / <i>REGIONAL HOUSE OF REPRESENTATIVE</i> . 51	
2.4. KEPEGAWAIAN DAERAH / <i>CIVIL SERVANT</i> .....	61
2.5. PELAYANAN MASYARAKAT <i>COMMUNITY SERVICES</i> .....	67
<b>3. PENDUDUK DAN KETENAGAKERJAAN/ <i>POPULATION AND</i></b>	
<b><i>EMPLOYMENT</i>.....</b>	<b>87</b>
3.1. PENDUDUK / <i>POPULATION</i> .....	93
3.2. KETENAGAKERJAAN / <i>EMPLOYMENT</i> .....	125
<b>4. SOSIAL / <i>SOCIAL</i> .....</b>	<b>151</b>
4.1. PENDIDIKAN / <i>EDUCATION</i> .....	157
4.2. KESEHATAN / <i>HEALTH</i> .....	197
4.3. AGAMA / <i>RELIGION</i> .....	223
4.4. SOSIAL LAINNYA / <i>OTHER SOCIAL AFFAIRS</i> .....	227

<b>5.</b>	<b>PERTANIAN/ AGRICULTURE.....</b>	<b>245</b>
5.1.	TANAMAN PANGAN / <i>FOOD CROPS</i> .....	251
5.2.	HOLTIKULTURA / <i>HOLTICULTURE</i> .....	261
5.3.	PERKEBUNAN / <i>PLANTATION</i> .....	267
5.4.	PETERNAKAN / <i>LIVE STOCK</i> .....	271
5.5.	PERIKANAN / <i>FISHERY</i> .....	277
<b>6.</b>	<b>INDUSTRI, PERTAMBANGAN, DAN ENERGI/ INDUSTRIAL, MINING AND ENERGY .....</b>	<b>281</b>
6.1.	INDUSTRI / <i>INDUSTRY</i> .....	287
6.2.	ENERGI / <i>ENERGY</i> .....	295
<b>7.</b>	<b>PERDAGANGAN DAN PARIWISATA/ TRADE AND TOURISM.....</b>	<b>303</b>
7.1.	PERDAGANGAN / <i>TRADE</i> .....	309
7.2.	PARIWISATA / <i>TOURISM</i> .....	321
<b>8.</b>	<b>TRANSPORTASI DAN KOMUNIKASI/ TRANSPORTATION AND COMMUNICATION .....</b>	<b>325</b>
8.1.	TRANSPORTASI / <i>TRANSPORTATION</i> .....	331
8.2.	KOMUNIKASI / <i>COMMUNICATION</i> .....	339
<b>9.</b>	<b>KEUANGAN, HARGA, DAN KONSUMSI PENDUDUK/ FINANCE, PRICE AND PEOPLES CONSUMPTION.....</b>	<b>345</b>
9.1.	KEUANGAN DAERAH / <i>PUBLIC FINANCE</i> .....	351
9.2.	INFLASI DAN HARGA / <i>INFLATION AND PRICES</i> .....	355
9.3.	KONSUMSI PENDUDUK / <i>PEOPLES CONSUMPTION</i> .....	361
<b>10.</b>	<b>PENDAPATAN REGIONAL/ REGIONAL INCOME.....</b>	<b>367</b>
10.1.	ATAS DASAR HARGA BERLAKU / <i>CURRENT MARKET PRICE</i> .....	373
10.2.	ATAS DASAR HARGA KONSTAN / <i>CONSTANT PRICE</i> .....	377
<b>11.</b>	<b>PERBANDINGAN ANTARWILAYAH/ COMPARISONS BETWEEN REGIONS.....</b>	<b>381</b>
11.1.	KEPENDUDUKAN / <i>POPULATION CONDITION</i> .....	387
11.2.	PEREKONOMIAN / <i>ECONOMICS CONDITION</i> .....	393

## DAFTAR TABEL/ LIST OF TABLES

1.1.1.	Letak Geografis Kabupaten Lombok Timur .....	9
	<i>Geographical Location of Lombok Timur Regency</i> .....	9
1.1.2.	Topografi Wilayah Kabupaten Lombok Timur Tahun 2017 .....	10
	<i>Topography of Lombok Timur Regency 2017</i> .....	10
1.1.3.	Luas Wilayah Menurut Kecamatan di Kabupaten Lombok Timur, 2017 .....	11
	<i>Area of Lombok Timur Regency by Districts 2017</i> .....	11
1.1.4.	Tinggi Wilayah di Atas Permukaan Laut (DPL) Menurut Kecamatan di Kabupaten Lombok Timur, 2017 .....	12
	<i>High Capital District of Sea Water surface, 2017</i> .....	12
1.1.5.	Jarak dari Ibukota Kabupaten ke Ibukota Kecamatan di Kabupaten Lombok Timur .....	13
	<i>Capital District and Distance From Capital Regency</i> .....	13
1.1.6.	Nama Pulau dan Posisi Geografis di Kabupaten Lombok Timur Tahun 2017 .....	14
	<i>Island Names and Geographical Position in Lombok Timur Regency 2017</i> .....	14
1.1.7.	Banyaknya Desa, Jumlah Penduduk, dan Rumah Tangga di Desa yang Memiliki Batas dengan Laut di Kabupaten Lombok Timur, 2015 .....	16
	<i>Number of Villages, Population and Household in the village of Has Limits Sea, 2015</i> .....	16
1.1.8.	Luas Lahan (ha) Menurut Kecamatan dan Jenis Lahan di Kabupaten Lombok Timur, 2017 .....	17
	<i>Area by Districts and Kinds of Lombok Timur Regency, 2017</i> .....	17
1.1.9.	Luas Lahan (ha) Menurut Kecamatan dan Jenis Lahan di Kabupaten Lombok Timur, 2017 .....	18
	<i>Area by Districts and Kinds of Lombok Timur Regency, 2017</i> .....	18
1.1.10.	Luas Lahan Sawah (ha) Menurut Jenis Penanaman dan Kecamatan di Kabupaten Lombok Timur, 2017 .....	19

	<i>Wet Land by Type of Plantation in Lombok Timur Regency by District 2017</i> .....	19
1.1.11.	Luas Lahan Sawah (ha) Menurut Jenis Penanaman dan Kecamatan di Kabupaten Lombok Timur, 2017 .....	20
	<i>Wet Land by Type of Plantation in Lombok Timur Regency by District 2017</i> .....	20
1.1.12.	Panjang Saluran Irigasi PU Menurut Jenisnya di Kabupaten Lombok Timur Tahun 2013-2017 (meter).....	22
	<i>Length of PU Irrigation Channels by Type in Lombok Timur Regency 2013-2017 (meters)</i> .....	22
1.2.1.	Rata-rata Jumlah Hari Hujan dan Curah Hujan Setiap Bulan di Kabupaten Lombok Timur, 2017.....	25
	<i>Number of Rain Days and Rainfall Per Month of Lombok Timur Regency, 2017</i> .....	25
1.2.2.	Banyaknya Hari Hujan Per Bulan Menurut Kecamatan di Kabupaten Lombok Timur Tahun 2017 (hari) .....	26
	<i>Number of Rain Days Per Month by District of Lombok Timur Regency 2017 (day)</i> .....	26
1.2.3.	Curah Hujan Per Per Bulan Menurut Kecamatan di Kabupaten Lombok Timur Tahun 2017 (mm) .....	28
	<i>Number of Rain Days Per Month by District of Lombok Timur Regency 2017 (mm)</i> .....	28
2.1.1.	Bupati Lombok Timur dan Masa Jabatannya .....	39
	<i>Regent of Lombok Timur Regency and Terms</i> .....	39
2.1.2.	Banyaknya Desa, Kelurahan, Lingkungan, Dusun, dan Rukun Tetangga Menurut Kecamatan di Kabupaten Lombok Timur, 2017 .....	40
	<i>Government administration at Villages by Districts at Lombok Timur Regency, 2017</i> .....	40
2.1.3.	Jumlah Anggota BPD, LKMD/K, Bendahara Desa dan Pekemit Menurut Kecamatan di Kabupaten Lombok Timur Tahun 2017 (Orang) .....	41
	<i>Number Of BPD, LKMD/K, Bendahara Desa dan Pekemit By District In Lombok Timur Regency 2017</i> .....	41

2.1.4.	Jumlah Anggota BPD Menurut Kecamatan dan Jenis Kelamin di Kabupaten Lombok Timur Tahun 2017 .....	42
	<i>Number of BPD Members by District and Gender in Lombok Timur Regency in 2017 .....</i>	<i>42</i>
2.1.5.	Jumlah Kepala Desa/ Lurah Menurut Pendidikan Tertinggi yang Ditamatkan di Kabupaten Lombok Timur Tahun 2017 .....	43
	<i>Number of Village Heads / Lurah According to the Highest Education Completed in Lombok Timur Regency in 2017.....</i>	<i>43</i>
2.1.6.	Jumlah Staf Desa/ Kelurahan Menurut Kecamatan dan Jenis Kelamin di Kabupaten Lombok Timur Tahun 2017 .....	44
	<i>Number of Village Staff by Subdistrict and Gender in Lombok Timur Regency in 2017 .....</i>	<i>44</i>
2.1.7.	Jumlah Sekretaris Desa/ Kelurahan Menurut Kecamatan dan Jenis Kelamin di Kabupaten Lombok Timur Tahun 2017.....	45
	<i>Number of Village Secretaries by Subdistrict and Gender in Lombok Timur Regency in 2017.....</i>	<i>45</i>
2.1.8.	Jumlah Pegawai Pada Instansi Vertikal Menurut Golongan Tahun 2017.....	46
	<i>Number of Employees in Vertical Agencies by Group , 2017.....</i>	<i>46</i>
2.1.9.	Jumlah Pegawai Pada Instansi Vertikal Menurut Eselon Tahun 2017.....	47
	<i>Number of Employees in Vertical Agencies by Echelon in 2017 .....</i>	<i>47</i>
2.1.10.	Jumlah Pegawai Pada Instansi Vertikal Menurut Pendidikan Tahun 2017.....	48
	<i>Number of Employees at Vertical Agencies by Education in 2017.....</i>	<i>48</i>
2.1.11.	Jumlah Pegawai Pada Instansi Vertikal Menurut Jenis Jabatan Tahun 2017 .....	49
	<i>Number of Employees in Vertical Agencies by Type of Position in 2017 .....</i>	<i>49</i>
2.1.12.	Banyaknya Anggota DPRD Menurut Partai Politik dan Jenis Kelamin Kabupaten Lombok Timur, 2017 .....	53
	<i>Members of Local Parlement of Lombok Timur Regency by Political Party and Sex, 2017 .....</i>	<i>53</i>

2.1.13.	Jumlah Anggota DPRD Kabupaten Lombok Timur Menurut Tingkat Pendidikan dan Jenis Kelamin, 2017 .....	54
	<i>Members of Local Parlement of Lombok Timur Regency by Eduction and Sex, 2017 .....</i>	54
2.1.14.	Jumlah Anggota DPRD Kabupaten Lombok Timur Menurut Fraksi Tahun 2017 .....	55
	<i>Members of Local Parlement of Lombok Timur Regency by Fraction 2017 .....</i>	55
2.1.15.	Jumlah Anggota DPRD Kabupaten Lombok Timur Menurut Kelompok Umur dan Jenis Kelamin Tahun 2017.....	56
	<i>Members of Local Parlement of Lombok Timur Regency by Age Group and Sex 2017 .....</i>	56
2.1.16.	Banyaknya Keputusan DPRD Menurut Jenis Keputusan di Kabupaten Lombok Timur, 2013 - 2017.....	57
	<i>Number of Regulation/ Decision Production by Local of Representative of Lombok Timur Regency, 2013 - 2017 .....</i>	57
2.1.17.	Jumlah Peraturan/ Keputusan yang Dihasilkan oleh DPRD Kabupaten Lombok Timur Tahun 2017.....	58
	<i>Number of Regulation/ Decision Production by Local of Representative of Lombok Timur Regency 2017 .....</i>	58
2.1.18.	Jumlah Anggota DPRD Kabupaten Lombok Timur Menurut Kelompok Umur dan Jenis Kelamin Tahun 2017.....	59
	<i>Members of Local Parlement of Lombok Timur Regency by Age Group and Sex 2017 .....</i>	59
2.1.19.	Banyaknya Pegawai Negeri Sipil (PNS) Menurut Tingkat Pendidikan yang Ditamatkan dan Jenis Kelamin di Kabupaten Lombok Timur, 2017 .....	63
	<i>Number Government Staff of Lombok Timur Regency by Education and Sex, 2017 .....</i>	63
2.1.20.	Banyaknya Pegawai Negeri Sipil (PNS) Menurut Dinas/Instansi Pemerintah dan Golongan di Kabupaten Lombok Timur, 2017 .....	64
	<i>Number Government Staff of Lombok Timur Regency by Organization Unit and Rank, 2017.....</i>	64



2.1.21.	Banyaknya Pegawai Negeri Sipil (PNS) Menurut Usia di Kab. Lombok Timur, 2017.....	66
	<i>Number Government Staff of Lombok Timur Regency by Age, 2017.....</i>	66
2.4.1	Banyaknya Surat Nikah yang Dikeluarkan Menurut Kecamatan di Kabupaten Lombok Timur, 2013 - 2017 .....	69
	<i>The amount of the Marriage Certificate issued According to the District at Lombok Timur Regency, 2013 - 2017.....</i>	69
2.4.2	Banyaknya Kepemilikan Akta Kelahiran Menurut Kecamatan di Kabupaten Lombok Timur, 2017 .....	70
	<i>The number of Ownership Birth Certificates According by Districts at Lombok Timur Regency, 2017 .....</i>	70
2.4.3	Banyaknya Perkara yang Dilaporkan dan Diselesaikan di Kabupaten Lombok Timur, 2013-2017 .....	71
	<i>Number of Cases Reported and Settled at Lombok Timur Regency, 2013-2017 .....</i>	71
2.4.4	Banyaknya Tahanan Kejaksaan Negeri Lombok Timur Tahun 2017 .....	72
	<i>Number of Persons Aristed in Public Prosecutor of Lombok Timur, 2017 .....</i>	72
2.4.5	Banyaknya Narapidana Menurut Bulan dan Jenis Kelamin di Kabupaten Lombok Timur, 2017 .....	73
	<i>Numbers of Prisoners by Month and Sex at Lombok Timur Regency, 2017 .....</i>	73
2.4.6	Perkara Yang Diterima Menurut Jenis Pada Pengadilan Agama Selong Tahun 2013-2017 .....	74
	<i>Cases Received by Type at Selong Religious Court 2013-2017 .....</i>	74
2.4.7	Perkara Yang Diputus Menurut Jenis Pada Pengadilan Agama Selong Tahun 2013-2017 .....	76
	<i>Cases That Are Disconnected According to Types of Selong Religion in 2013-2017.....</i>	76
2.4.8	Banyaknya Anggota Perpustakaan Daerah Kabupaten Menurut Status Anggota Tahun 2017 .....	78

	<i>Number of Members of District Regional Libraries According to Member Status, 2017</i> .....	78
2.4.9	Banyaknya Pengunjung Perpustakaan Daerah Kabupaten Menurut Status Pengunjung Tahun 2017 .....	79
	<i>Number of Regency Regional Library Visitors by Visitor Status, 2017</i> .....	79
2.4.10	Banyaknya Pemimjam/Pemustaka Perpustakaan Daerah Kabupaten Menurut Status Tahun 2017 .....	80
	<i>Number of District Library Library / Library users according to 2017 Status</i> .....	80
2.4.11	Peminjaman Buku Perpustakaan Umum Daerah Kabupaten Lombok Timur Menurut Golongan Buku Tahun 2017 .....	81
	<i>Book Borrowing of East Lombok District Public Library According to Book Group 2017</i> .....	81
2.4.12	Klasifikasi Buku Perpustakaan Umum Daerah Kabupaten Lombok Timur Sampai Dengan Akhir Tahun 2017 .....	83
	<i>Book Classification of the Regional Public Library of Lombok Timur Regency Until the End of 2017</i> .....	83
2.4.13	Banyaknya Surat Izin Usaha Perdagangan (SIUP) dirinci Per Bulan di Kabupaten Lombok Timur Tahun 2017 .....	84
	<i>Number of Trading Business Licenses (SIUP) specified Per Month in Lombok Timur Regency in 2017</i> .....	84
2.4.14	Banyaknya Surat Izin Usaha Perdagangan (SIUP) Menurut Kecamatan di Kabupaten Lombok Timur Tahun 2017 .....	85
	<i>Number of Trading Business Licenses (SIUP) According to Districts in Lombok Timur Regency in 2017</i> .....	85
2.4.15	Banyaknya Investasi di Kabupaten Lombok Timur Tahun 2013-2017 .....	86
	<i>Number of Investments in Lombok Timur Regency 2013-2017</i> .....	86
3.1.1	Proyeksi Penduduk Menurut Jenis Kelamin Kabupaten Lombok Timur, 2010 – 2020 .....	95
	<i>Projected Population by Sex at Lombok Timur Regency, 2010-2020</i> .....	95

3.1.2	Luas Wilayah dan Jumlah Penduduk Menurut Kecamatan di Kabupaten Lombok Timur, 2017 .....	96
	<i>Territory and Population Size by District at Lombok Timur Regency, 2017</i> .....	96
3.1.3	Jumlah Penduduk dan Laju Pertumbuhan Penduduk di Kabupaten Lombok Timur , 2016-2017 .....	97
	<i>Population and Growth at Lombok Timur Regency</i> .....	97
3.1.4	Banyaknya Penduduk Menurut Kecamatan dan Jenis Kelamin di Kabupaten Lombok Timur, 2017 .....	98
	<i>Number of Population by District and Sex at Lombok Timur Regency, 2017</i> .....	98
3.1.5	Banyaknya Penduduk, Rumah Tangga, dan Rata-rata Anggota Rumah Tangga di Kabupaten Lombok Timur, 2010 – 2017 .....	99
	<i>Number of Population, Household and average of household members at Lombok Timur Regency, 2010-2017</i> .....	99
3.1.6	Banyaknya Penduduk Menurut Kelompok Umur dan Jenis Kelamin di Kabupaten Lombok Timur, 2017 .....	100
	<i>Number of Population by Age and Sex at Lombok Timur Regency, 2017</i> .....	100
3.1.7	Banyaknya Penduduk Menurut Usia Produktif - Tidak Produktif dan Kecamatan di Kabupaten Lombok Timur Tahun 2017 .....	101
	<i>Number of Population by productivity ages and Districk at Lombok Timur Regency, 2017</i> .....	101
3.1.8	Proyeksi Penduduk Menurut Kelompok Umur Sasaran Program Kabupaten Lombok Timur, 2017 .....	102
	<i>Projected Population by School Age at Lombok Timur Regency, 2017</i> .....	102
3.1.9	Jumlah Penduduk Menurut Desa dan Jenis Kelamin di Kecamatan Keruak, 2017 .....	103
	<i>Number of Population by Village and Sex at Keruak District, 2017</i> .....	103
3.1.10	Jumlah Penduduk Menurut Desa dan Jenis Kelamin di Kecamatan Jerowaru, 2017 .....	104

	<i>Number of Population by Village and Sex at Jerowaru District, 2017</i> .....	104
3.1.11	Jumlah Penduduk Menurut Desa dan Jenis Kelamin di Kecamatan Sakra, 2017 <i>Number of Population by Village and Sex at Sakra District, 2017</i> .....	105
3.1.12	Jumlah Penduduk Menurut Desa dan Jenis Kelamin di Kecamatan Sakra Barat, 2017 .....	106
	<i>Number of Population by Village and Sex at Sakra Barat District, 2017</i> .....	106
3.1.13	Jumlah Penduduk Menurut Desa dan Jenis Kelamin di Kecamatan Sakra Timur, 2017 .....	107
	<i>Number of Population by Village and Sex at Sakra Timur District, 2017</i> .....	107
3.1.14	Jumlah Penduduk Menurut Desa dan Jenis Kelamin di Kecamatan Terara, 2017 .....	108
	<i>Number of Population by Village and Sex at Terara District, 2017</i> .....	108
3.1.15	Jumlah Penduduk Menurut Desa dan Jenis Kelamin di Kecamatan Montong Gading, 2017 .....	109
	<i>Number of Population by Village and Sex at Montong Gading District, 2017</i> .....	109
3.1.16	Jumlah Penduduk Menurut Desa dan Jenis Kelamin di Kecamatan Sikur, 2017 .....	110
	<i>Number of Population by Village and Sex at Sikur District, 2017</i> .....	110
3.1.17	Jumlah Penduduk Menurut Desa dan Jenis Kelamin di Kecamatan Masbagik, 2017 .....	111
	<i>Number of Population by Village and Sex at Masbagik District, 2017</i> .....	111
3.1.18	Jumlah Penduduk Menurut Desa dan Jenis Kelamin di Kecamatan Pringgasela, 2017 .....	112
	<i>Number of Population by Village and Sex at Pringgasela District, 2017</i> .....	112

3.1.19	Jumlah Penduduk Menurut Desa dan Jenis Kelamin di Kecamatan Sukamulia, 2017 .....	113
	<i>Number of Population by Village and Sex at Sukamulia District, 2017 .....</i>	<i>113</i>
3.1.20	Jumlah Penduduk Menurut Desa dan Jenis Kelamin di Kecamatan Suralaga, 2017 .....	114
	<i>Number of Population by Village and Sex at Suralaga District, 2017.....</i>	<i>114</i>
3.1.21	Jumlah Penduduk Menurut Desa dan Jenis Kelamin di Kecamatan Selong, 2017 .....	115
	<i>Number of Population by Village and Sex at Selong District, 2017.....</i>	<i>115</i>
3.1.22	Jumlah Penduduk Menurut Desa dan Jenis Kelamin di Kecamatan Labuhan Haji, 2017 .....	116
	<i>Number of Population by Village and Sex at Labuhan Haji District, 2017 .....</i>	<i>116</i>
3.1.23	Jumlah Penduduk Menurut Desa dan Jenis Kelamin di Kecamatan Pringgabaya, 2017 .....	117
	<i>Number of Population by Village and Sex at Pringgabaya District, 2017 .....</i>	<i>117</i>
3.1.24	Jumlah Penduduk Menurut Desa dan Jenis Kelamin di Kecamatan Suela, 2017 .....	118
	<i>Number of Population by Village and Sex at Suela District, 2017.....</i>	<i>118</i>
3.1.25	Jumlah Penduduk Menurut Desa dan Jenis Kelamin di Kecamatan Aikmel, 2017 .....	119
	<i>Number of Population by Village and Sex at Aikmel District, 2017.....</i>	<i>119</i>
3.1.26	Jumlah Penduduk Menurut Desa dan Jenis Kelamin di Kecamatan Wanasaba, 2017 .....	120
	<i>Number of Population by Village and Sex at Wanasaba District, 2017 .....</i>	<i>120</i>
3.1.27	Jumlah Penduduk Menurut Desa dan Jenis Kelamin di Kecamatan Sembalun, 2017 .....	121

	<i>Number of Population by Village and Sex at Sembalun District, 2017</i> .....	121
3.1.28	Jumlah Penduduk Menurut Desa dan Jenis Kelamin di Kecamatan Sambelia, 2017 .....	122
	<i>Number of Population by Village and Sex at Sambelia District, 2017</i> .....	122
3.1.29	Persentase Perempuan yang Pernah Kawin Berumur 10 Tahun Ke Atas menurut Umur Perkawinan Pertama di Kabupaten Lombok Timur, 2016.....	123
	<i>Proportion of Female Population Age 10 Years and Over Who Ever Married by First Marriage Age at Lombok Timur Regency, 2016</i> .....	123
3.1.30	Persentase Penduduk Usia 10 Tahun Keatas Menurut Status Perkawinan di Kabupaten Lombok Timur, 2017 .....	124
	<i>Proportion of Population age 10 years and over by Marital Status at Lombok Timur Regency, 2017</i> .....	124
3.2.1.	Penduduk Berumur 15 tahun Keatas Menurut Jenis Kegiatan Utama di Kabupaten Lombok Timur, 2015– 2017 .....	127
	<i>Population Aged 15 and above by Type of Main Activities in Lombok Timur Regency, 2015 - 2017</i> .....	127
3.2.2.	Penduduk Berumur 15 Tahun Keatas Menurut Jenis Kegiatan Utama dan Jenis Kelamin di Kabupaten Lombok Timur, 2017 .....	128
	<i>Population Aged 15 Years and Over by Type of Main Activity and Sex in Lombok Timur District, 2017</i> .....	128
3.2.3.	Penduduk Berumur 15 Tahun Keatas Menurut Jenis Kegiatan Utama dan Pendidikan yang Ditamatkan di Kabupaten Lombok Timur, 2017 .....	129
	<i>Population Aged 15 Years and Over by Principal Activity and Educational Attainment in Lombok Timur Regency, 2017</i> .....	129
3.2.4.	Penduduk Berumur 15 Tahun Keatas yang Bekerja Menurut Lapangan Usaha dan Jenis Kelamin di Kabupaten Lombok Timur, 2017 .....	130
	<i>Population Aged 15 Years and Over Who Worked by Business Field and Sex in Lombok Timur Regency, 2017</i> .....	130

3.2.5.	Penduduk Berumur 15 Tahun Keatas Menurut Status Pekerjaan Utama dan Jenis Kelamin di Kabupaten Lombok Timur, 2017 .....	131
	<i>Population Aged 15 Years and Over by Main Employment Status and Sex in Lombok Timur Regency, 2017 .....</i>	131
<b>3.2.6.</b>	<b>Penduduk Berumur 15 Tahun Keatas Menurut Jam Kerja Seluruh Pekerjaan dan Jenis Kelamin di Kabupaten Lombok Timur, 2017 .....</b>	<b>132</b>
	<i>Population Aged 15 Years and Over by Working Hours of All Occupation and Sex in Lombok Timur Regency, 2017 .....</i>	132
<b>3.2.7.</b>	<b>Jumlah Penduduk Berumur 15 Tahun Keatas Yang Mencari Pekerjaan Menurut Pendidikan Tertinggi Yang Ditamatkan dan Jenis Kelamin, 2017 .....</b>	<b>133</b>
	<i>Population Aged 15 Years and Over Who Seek Occupation by Educational Attainment and Gender, 2017 .....</i>	133
3.2.8.	Jumlah Pencari Kerja yang Terdaftar dan yang Dapat Ditempatkan Menurut Tingkat Pendidikan yang Ditamatkan dan Jenis Kelamin di Kabupaten Lombok Timur, 2017 .....	134
	<i>Number of Registered Seekers and Can Be Listed by Level of Education and Sex in Lombok Timur Regency, 2017 .....</i>	134
3.2.9.	Banyaknya Tenaga Kerja Indonesia (TKI) yang Diberangkatkan Menurut Negara Tujuan di Kabupaten Lombok Timur, 2017.....	135
	<i>Number of Indonesian Workers (TKI) Deported by Destination Country in Lombok Timur Regency, 2017 .....</i>	135
3.2.10.	Banyaknya Tenaga Kerja Indonesia (TKI) yang Diberangkatkan Menurut Bidang Pekerjaan, 2016 .....	136
	<i>Number of Indonesian Migrant Workers (TKI) Deployed by the Field of Work, 2016 .....</i>	136
3.2.11.	Perkembangan Tenaga Kerja Resmi Asal Kabupaten Lombok Timur Tahun 2015 - 2017 .....	137
	<i>Number of Legal Indonesian Migrant Workers (TKI) From Lombok Timur Regency, 2015-2017 .....</i>	137

3.2.12.	Jumlah TKI yang diberangkatkan menurut Pendidikan dan Jenis Kelamin Tahun 2017 .....	138
	<i>Number of Indonesian Migrant Workers (TKI) Deployed by Education and Sex, 2017 .....</i>	<i>138</i>
3.2.13.	Jumlah TKI yang diberangkatkan setiap bulan menurut Kecamatan dan Jenis Kelamin Tahun 2017 .....	141
	<i>Number of Indonesian Migrant Workers (TKI) Deployed Every Month by Education and Sex, 2017.....</i>	<i>141</i>
3.2.14.	Target dan Realisasi Wirausaha Baru di Kabupaten Lombok Timur Tahun 2013 - 2017 .....	148
	<i>Target and Realization of New Entrepreneurs in Lombok Timur Regency 2013 - 2017.....</i>	<i>148</i>
4.1.1.	Persentase Penduduk Berumur 10 Tahun Keatas Menurut Jenis Kelamin dan Kemampuan Baca Tulis di Kabupaten Lombok Timur, 2013 – 2017 .....	159
	<i>Percentage of Population Aged 10 Years and Over by Sex and Writing Skill in Lombok Timur Regency, 2013 - 2017 .....</i>	<i>159</i>
4.1.2.	Angka Partisipasi Sekolah di Kabupaten Lombok Timur, 2014 – 2017 .....	160
	<i>School Participation Rate in Lombok Timur Regency, 2014 - 2017 .....</i>	<i>160</i>
4.1.3.	Banyaknya Sekolah, Guru dan Murid PAUD (TK/KB/SPS) Menurut Kecamatan Tahun 2017/2018.....	161
	<i>Number of Schools, Teachers and Students of Early Childhood Education (TK / KB / SPS) According to District, 2017/2018 .....</i>	<i>161</i>
4.1.4.	Angka Partisipasi Kasar (APK) PAUD Menurut Kecamatan di Kabupaten Lombok Timur Tahun Ajaran 2017/2018.....	163
	<i>Gross Enrollment Rate of PAUD by District in Lombok Timur Regency, Academic Year 2017/2018.....</i>	<i>163</i>
4.1.5.	Banyaknya Sekolah, Guru dan Murid Sekolah Dasar Menurut Kecamatan Tahun 2017/2018.....	164
	<i>Number of Schools, Teachers and Pupil Primary School Teachers (SD) by District in Lombok Timur Regency, 2017/2018.....</i>	<i>164</i>



4.1.6.	Angka Partisipasi Kasar (APK) SD/MI Menurut Kecamatan di Kabupaten Lombok Timur Tahun Ajaran 2017/2018 .....	166
	<i>Gross Enrollment Rate of Primary School by District in Lombok Timur Regency, Academic Year 2017/2018 .....</i>	<i>166</i>
4.1.7.	Angka Partisipasi Murni (APM) SD/MI Menurut Kecamatan di Kabupaten Lombok Timur Tahun Ajaran 2017/2018 .....	167
	<i>Pure Participation Rate (NER) SD / MI According to District in Lombok Timur Regency, Academic Year 2017/2018 .....</i>	<i>167</i>
4.1.8.	Banyaknya Sekolah, Guru dan Murid SLTP Menurut Kecamatan Tahun 2017/2018 .....	168
	<i>Number of Schools, Teacher and Pupils of Junior High School by District in Lombok Timur Regency, 2017/2018 .....</i>	<i>168</i>
4.1.9.	Angka Partisipasi Kasar (APK) SMP/MTs Menurut Kecamatan di Kabupaten Lombok Timur Tahun Ajaran 2017/2018 .....	170
	<i>Gross Enrollment Rate of Junior High School by District in Lombok Timur Regency, Academic Year 2017/2018 .....</i>	<i>170</i>
4.1.10.	Angka Partisipasi Murni (APM) SMP/MTs Menurut Kecamatan di Kabupaten Lombok Timur Tahun Ajaran 2017/2018 .....	171
	<i>Pure Participation Rate (NER) of Junior Hight School According to District in Lombok Timur Regency, Academic Year 2017/2018 .....</i>	<i>171</i>
4.1.11.	Tingkat Kelulusan Ujian Nasional di Lingkup Dinas Pendidikan Kab. Lotim Menurut Kecamatan Tahun 2017 .....	172
	<i>Graduation Level of National Examination by Districts, 2017 .....</i>	<i>172</i>
4.1.12.	Jumlah Siswa Melanjutkan di Lingkup Dinas Pendidikan Kab. Lombok Timur Menurut Kecamatan Tahun 2017/2018 .....	173
	<i>Number of Students Continuing the Education by District in Academic Year 2017/2018 .....</i>	<i>173</i>
4.1.13.	Jumlah Siswa Drop Out di Lingkup Dinas Pendidikan Kabupaten Lombok Timur Menurut Kecamatan Tahun 2017/2018 .....	174
	<i>Number of Students Drop Out According to Districts in Lombok Timur Regency, 2017/2018 .....</i>	<i>174</i>

4.1.14.	Jumlah Guru Yang Memenuhi Kualifikasi S1/DIV Di Lingkup Dinas Pendidikan Kabupaten Lombok Timur Menurut Kecamatan Tahun 2017/2018 .....	175
	<i>Number of Qualified Teachers S1 / DIV According to District, 2017/2018.....</i>	175
4.1.15.	Banyaknya Sekolah dan Rombongan Belajar Sekolah Menengah Atas (SMA) Menurut Kecamatan di Kab. Lombok Timur, Tahun Ajaran 2017/2018 .....	176
	<i>Number of Schools and High School Learning Groups (SMA) According to Districts in Lombok Timur Regency on Academic Year 2017/2018.....</i>	176
4.1.16.	Jumlah Murid dan Guru Sekolah Menengah Atas (SMA) Menurut Kecamatan di Kab. Lombok Timur, Tahun Ajaran 2017/2018.....	177
	<i>Number of Pupils and Teachers of Senior High School by District in Lombok Timur Regency on Academic Year 2017/2018.....</i>	177
4.1.17.	Rasio Murid terhadap Guru dan Sekolah pada Sekolah Menengah Atas (SMA) Menurut Kecamatan di Kab. Lombok Timur, Tahun Ajaran 2017/2018 .....	178
	<i>Student to Teacher Ratios and Schools in High Schools (SMA) According to Districts in Lombok Timur Regency, 2017/2018 Academic Year.....</i>	178
4.1.18.	Banyaknya Sekolah dan Rombongan Belajar Sekolah Menengah Kejuruan (SMK) Menurut Kecamatan di Kab. Lombok Timur, Tahun Ajaran 2017/2018 .....	179
	<i>Number of Schools and Groups of Learning Vocational Schools (SMK) According to Districts in Lombok Timur Regency, 2017/2018 Academic Year.....</i>	179
4.1.19.	Jumlah Murid dan Guru Sekolah Menengah Kejuruan (SMK) Menurut Kecamatan di Kab. Lombok Timur, Tahun Ajaran 2017/2018.....	180

	<i>Number of Pupils and Teachers of Learning Vocational Schools by District in Lombok Timur Regency on Academic Year 2017/2018</i> .....	180
4.1.20.	Rasio Murid terhadap Guru dan Sekolah pada Sekolah Menengah Kejuruan (SMK) Menurut Kecamatan di Kab. Lombok Timur, Tahun Ajaran 2017/2018.....	181
	<i>Student to Teacher Ratios and Schools in Learning Vocational Schools According to Districts in Lombok Timur Regency, 2017/2018 Academic Year</i> .....	181
4.1.21.	Banyaknya Sekolah, Murid, dan Rasio Murid-Guru Madrasah Ibtidaiyah (MI) Menurut Kecamatan di Kab. Lombok Timur, Tahun Ajaran 2017/2018.....	182
	<i>Number of Schools, Pupils, and Ratios of Madrasah Ibtidaiyah by District in Lombok Timur Regency, 2017/2018</i> .....	182
4.1.22.	Banyaknya Sekolah, Murid, dan Rasio Murid-Guru Madrasah Tsanawiyah (MTs) Menurut Kecamatan di Kab. Lombok Timur, Tahun Ajaran 2017/2018 .....	184
	<i>Number of Schools, Pupils, and Ratios of Madrasah Tsanawiyah Teachers by District in Lombok Timur Regency, 2017/2018</i> .....	184
4.1.23.	Banyaknya Sekolah, Murid, dan Rasio Murid-Guru Madrasah Aliyah (MA) Menurut Kecamatan di Kab. Lombok Timur, Tahun Ajaran 2017/2018.....	186
	<i>Number of Schools, Pupils, and Ratios of Madrasah Aliyah Teachers by District in Lombok Timur Regency, 2017/2018</i> .....	186
4.1.24.	Banyaknya Murid yang Mengikuti Ujian Nasional dan Lulus Sekolah Dasar (MI) Menurut Kecamatan di Kab. Lombok Timur, 2017 .....	188
	<i>Number of students who take the National Examination and Graduated Elementary School (MI) According to the District in Lombok Timur Regency, 2017</i> .....	188
4.1.25.	Banyaknya Murid yang Mengikuti Ujian Nasional dan Lulus Madrasah Tsanawiyah (MTs) Menurut Kecamatan di Kab. Lombok Timur, Tahun Ajaran 2016/2017.....	189

	<i>Number of students who take the National Examination and Graduated madrasah Tsanawiyah (MTs) According to the District in Lombok Timur Regency, 2016/2017 .....</i>	189
4.1.26.	Banyaknya Murid yang Mengikuti Ujian Nasional dan Lulus Madrasah Aliyah (MA) Menurut Kecamatan di Kab. Lombok Timur, Tahun Ajaran 2016/2017 .....	190
	<i>Number of students who take the National Examination and Graduated Madrasah Aliyah (MTs) According to the District in Lombok Timur Regency, 2016/2017.....</i>	190
4.1.27.	Banyaknya Murid Putus Sekolah Menurut Kecamatan di Kab. Lombok Timur, Tahun 2017 .....	191
	<i>Number of School Dropouts According to Districts in Lombok Timur Regency, 2017.....</i>	191
4.1.28.	Banyaknya Klub Olahraga Menurut Kecamatan di Kabupaten Lombok Timur Tahun 2017 .....	192
	<i>Number of Sports Clubs by District in Lombok Timur Regency in 2017 .....</i>	192
4.1.29.	Banyaknya Perguruan Tinggi dan Jumlah Dosen di Kabupaten Lombok Timur Tahun 2017 .....	195
	<i>umber of Universities and Lecturers in East Lombok Regency, 2017 .....</i>	195
4.2.1.	Banyaknya Fasilitas Kesehatan di Kab. Lombok Timur, 2012 - 2017 .....	199
	<i>Number of Health Facilities in Lombok Timur Regency, 2012 - 2017 .....</i>	199
4.2.2.	Banyaknya Tenaga Kesehatan Medis Menurut Unit Kerja dan Sarana Pelayanan Kesehatan di Kabupaten Lombok Timur, 2017 .....	200
	<i>Number of Medical Health Personnel According to Work Unit and Health Service Facilities in Lombok Timur Regency, 2017.....</i>	200
4.2.3.	Banyaknya Tenaga Kesehatan Non Medis Menurut Unit Kerja dan Sarana Pelayanan Kesehatan di Kabupaten Lombok Timur, 2017 .....	202

	<i>Number of Non-Medical Health Personnel According to Work Unit and Health Service Facilities in Lombok Timur Regency, 2017</i> .....	202
4.2.4.	Banyaknya Dokter Spesialis, Dokter Umum, dan Dokter Gigi di Sarana Pelayanan Kesehatan di Kabupaten Lombok Timur, 2017.....	204
	<i>Number of Specialist Doctors, General Practitioners, and Dentists in Health Care Facilities in Lombok Timur Regency, 2017</i> .....	204
4.2.5.	Banyaknya Kelahiran Menurut Penolong Kelahiran di Kabupaten Lombok Timur, 2012 – 2017 .....	205
	<i>Number of Birth According to Birth Supporters in Lombok Timur Regency, 2012 - 2017</i> .....	205
4.2.6.	Banyaknya Balita yang Pernah Mendapat Imunisasi Menurut Jenis Imunisasi di Kabupaten Lombok Timur, 2015-2017 .....	206
	<i>Number of Toddlers Who Ever Got Immunization by Type of Immunization in Lombok Timur Regency, 2015-2017</i> .....	206
4.2.7.	Jumlah Kasus 10 Penyakit Terrbanyak di Kabupaten Lombok Timur, 2015 .....	207
	<i>Number of Cases 10 Most Common Diseases in Lombok Timur Regency, 2015</i> .....	207
4.2.8.	Jumlah Kasus 10 Penyakit Terrbanyak di Kabupaten Lombok Timur, 2016 .....	208
	<i>Number of Cases 10 Most Common Diseases in Lombok Timur Regency, 2016</i> .....	208
4.2.9.	Jumlah Kasus 10 Penyakit Terrbanyak di Kabupaten Lombok Timur, 2017 .....	209
	<i>Number of Cases 10 Most Common Diseases in Lombok Timur Regency, 2017</i> .....	209
4.2.10.	Banyaknya Bayi Lahir, Bayi Berat Badan Lahir Rendah (BBLR), BBLR Dirujuk, dan Bergizi Buruk di Kabupaten Lombok Timur, 2012 - 2017.....	210

	<i>Number of Infants Born, Low Birth Weight (LBW), LBR Referenced, and Bad Nutrition in Lombok Timur Regency, 2012 - 2017</i> .....	210
4.2.11.	Jumlah Ibu Hamil, Melakukan Kunjungan K1, Melakukan Kunjungan K4, KEK, dan Mendapat Tablet Zat Besi (Fe) di Kabupaten Lombok Timur, 2012 - 2017.....	211
	<i>Number of Pregnant Mothers, Visit K1, Visit K4, KEK, and Get Fe Tablet in Lombok Timur Regency, 2012 - 2017</i> .....	211
4.2.12.	Jumlah Remaja Usia 15 – 24 Tahun yang Mendapat Penyuluhan Tentang Kesehatan Reproduksi (Kespro), HIV/AIDS, atau KB Menurut Kecamatan di Kabupaten Lombok Timur, 2017 .....	212
	<i>Number of Adolescents Aged 15 to 24 Years of Outreach on Reproductive Health (Kespro), HIV / AIDS, or Family Planning by District in Lombok Timur Regency, 2017</i> .....	212
4.2.13.	Jumlah Kasus HIV/AIDS, IMS, DBD, Diare, TB, dan Malaria Menurut Kecamatan di Kabupaten Lombok Timur, 2017.....	213
	<i>Number of HIV / AIDS Cases, STIs, DHF, Diarrhea, TB, and Malaria According by District in Lombok Timur Regency, 2017</i> .....	213
4.2.14.	Banyaknya Kematian Ibu Maternal di Kabupaten Lombok Timur, 2012 - 2017 .....	214
	<i>Number of Maternal Maternal Mortality in Lombok Timur Regency, 2012 - 2017</i> .....	214
4.2.15.	Jumlah Kelahiran dan Kematian Bayi yang Dilaporkan di Kabupaten Lombok Timur, 2012 - 2017.....	215
	<i>Number of Births and Infant Deaths Reported in Lombok Timur Regency, 2012 - 2017</i> .....	215
4.2.16.	Banyaknya Klinik Keluarga Berencana (KKB) dan Pos Pelayanan Keluarga Berencana Desa (PPKBD) Menurut Kecamatan di Kabupaten Lombok Timur, 2017 .....	216
	<i>Number of Family Planning Clinic (KKB) and Village Family Planning Service Post (PPKBD) According to District in Lombok Timur Regency, 2017</i> .....	216

4.2.17.	Banyaknya Pasangan Usia Subur (PUS) dan Peserta KB Aktif Menurut Kecamatan dan Alat KB di Kabupaten Lombok Timur, 2017 .....	217
4.2.18.	Banyaknya Sarana Kebersihan di Kabupaten Lombok Timur Tahun 2017 .....	219
4.2.19.	Jumlah Timbunan Sampah Menurut Kecamatan di Kabupaten Lombok Timur Tahun 2017 .....	220
4.2.20.	Jumlah Sarana Pengangkutan Sampah Menurut Kecamatan di Kabupaten Lombok Timur Tahun 2017 .....	221
4.2.21.	Jumlah Timbunan Sampah Menurut Kecamatan di Kabupaten Lombok Timur Tahun 2017 .....	222
4.3.1.	Banyaknya Penduduk Menurut Kecamatan dan Agama yang Dianut di Kabupaten Lombok Timur, 2017..... <i>Number of Population by Subdistricts and Religions Dabbed in Lombok Timur Regency, 2017.....</i>	225
4.3.2.	Banyaknya Tempat Peribadatan Menurut Kecamatan di Kabupaten Lombok Timur, 2017 .....	226
	<i>Number of Places of Worship According to the District in Lombok Timur Regency, 2017 .....</i>	226
4.4.1.	Banyaknya Keluarga Pra Sejahtera dan Sejahtera I di Kab Lombok Timur 2015 – 2017 .....	228
	<i>Number of Prosperous and Prosperous Families in Lombok Timur Regency 2015 - 2017 .....</i>	228
4.4.2.	Garis Kemiskinan dan Penduduk Miskin di Kabupaten Lombok Timur, 2011-2017 .....	229
	<i>Poverty Line and Poor People in Lombok Timur Regency, 2011-2017 .....</i>	229
4.4.3.	Banyaknya Rumah Tidak Layak Huni (RTLH) Menurut Kecamatan di Kab. Lombok Timur, 2017 .....	230
	<i>Number of Unworthy Houses (RTLH) According to Districts in Lombok Timur Regency, 2017 .....</i>	230
4.4.4.	Banyaknya Kecelakaan dan Korban Lalu Lintas di Kabupaten Lombok Timur, 2011 - 2016 .....	231

	<i>Number of Accidents and Traffic Victims in Lombok Timur Regency, 2011 - 2016</i> .....	231
4.4.5.	Jumlah Organisasi Sosial Menurut Kecamatan di Kabupaten Lombok Timur Tahun 2012 – 2017 ..... <i>Number of Social Organizations by Districts in Lombok Timur Regency 2012 - 2017</i> .....	232
4.4.6.	Jumlah Panti Asuhan dan Asuhan Keluarga Menurut Kecamatan di Kabupaten Lombok Timur Tahun 2017 ..... <i>Number of Family Orphanages and Care According to Districts in Lombok Timur Regency in 2017</i> .....	233
4.4.7.	Jumlah Lansia Menurut Kecamatan di Kabupaten Lombok Timur Tahun 2017 ..... <i>Number of Elderly by District in Lombok Timur Regency in 2017</i> .....	234
4.4.8.	Banyaknya Tuna Sosial Menurut Kecamatan di Kabupaten Lombok Timur Tahun 2017 ..... <i>Number of People with Social Problems According to Districts in Lombok Timur Regency in 2017</i> .....	235
4.4.9.	Banyaknya Penderita Cacat Menurut Klasifikasi di Kabupaten Lombok Timur Tahun 2017 ..... <i>Number of Disabled People by Classification in Lombok Timur Regency in 2017</i> .....	237
4.4.10.	Banyaknya Penderita Menurut Kecamatan dan Jenis Kecacatan di Kabupaten Lombok Timur Tahun 2017 ..... <i>Number of Sufferers by District and Type of Disability in Lombok Timur Regency in 2017</i> .....	238
4.4.11.	Banyaknya Bencana Yang Terjadi di Kabupaten Lombok Timur Tahun 2017 ..... <i>Number of Disasters Happened in Lombok Timur Regency in 2017</i> .....	239
4.4.12.	Jumlah Penertiban Penyandang Masalah Kesejahteraan Sosial di Kabupaten Lombok Timur Tahun 2017 ..... <i>Number of Control of Persons with Social Welfare Problems in Lombok Timur Regency in 2017</i> .....	241



4.4.13.	Faktor Penyebab Perceraian Pada Pengadilan Agama Selong Tahun 2017.....	242
	<i>Factors Causing Divorce at the Selong Religious Court in 2017.....</i>	242
4.4.14.	Faktor Penyebab Perceraian Menurut Jenis Perkara dan Bulan Pada Pengadilan Agama Selong Tahun 2017.....	243
	<i>Factors Causing Divorce by Type of Case and Month at the Selong Religious Court in 2017 .....</i>	243
5.1.1.	Luas Panen, Produksi, dan Produktivitas Padi Sawah Menurut Kecamatan di Kab. Lombok Timur, 2015.....	253
	<i>Harvested Area, Production and Productivity of Wet Land Paddy by District in Lombok Timur Regency, 2015.....</i>	253
5.1.2.	Luas Panen, Produksi, dan Produktivitas Padi Ladang Menurut Kecamatan di Kab. Lombok Timur, 2015.....	254
	<i>Harvested Area, Production and Productivity of Dry Land Paddy by District in Lombok Timur Regency, 2015.....</i>	254
5.1.3.	Luas Panen, Produksi, dan Produktivitas Jagung Menurut Kecamatan di Kab. Lombok Timur, 2015.....	255
	<i>Harvested Area, Production and Productivity of Maize by District in Lombok Timur Regency, 2015 .....</i>	255
5.1.4.	Luas Panen, Produksi, dan Produktivitas Kedelai Menurut Kecamatan di Kab. Lombok Timur, 2015.....	256
	<i>Harvested Area, Production and Productivity of Soybeans by District in Lombok Timur Regency, 2015 .....</i>	256
5.1.5.	Luas Panen, Produksi, dan Produktivitas Kacang Tanah Menurut Kecamatan di Kab. Lombok Timur, 2015.....	257
	<i>Harvested Area, Production and Productivity of Peanuts by District in Lombok Timur Regency, 2015 .....</i>	257
5.1.6.	Luas Panen, Produksi, dan Produktivitas Kacang Hijau Menurut Kecamatan di Kab. Lombok Timur, 2015.....	258
	<i>Harvested Area, Production and Productivity of Mungbean by District in Lombok Timur Regency, 2015.....</i>	258
5.1.7.	Luas Panen, Produksi, dan Produktivitas Ubi Kayu Menurut Kecamatan di Kab. Lombok Timur, 2015.....	259

	<i>Harvested Area, Production and Productivity of Cassavas by District in Lombok Timur Regency, 2015</i> .....	259
5.1.8.	Luas Panen, Produksi, dan Produktivitas Ubi Jalar Menurut Kecamatan di Kab. Lombok Timur, 2015 .....	260
	<i>Harvested Area, Production and Productivity of Sweet Potatoes by District in Lombok Timur Regency, 2015</i> .....	260
5.2.1.	Luas Panen (ha) Tanaman Sayuran Menurut Kecamatan dan Jenis Sayuran di Kabupaten Lombok Timur, 2017 .....	263
	<i>Harvest Area (ha) Vegetable Plant by District and Type of Vegetables in Lombok Timur Regency, 2017</i> .....	263
5.2.2.	Produksi Tanaman Sayuran (kw) Menurut Kecamatan dan Jenis Sayuran di Kabupaten Lombok Timur, 2017 .....	264
	<i>Production of Vegetable Crops (kw) by District and Type of Vegetables in Lombok Timur Regency, 2017</i> .....	264
5.2.3.	Produksi Buah-buahan (kw) Menurut Kecamatan dan Jenis Buah di Kabupaten Lombok Timur, 2017 .....	265
	<i>Production of Fruits (kw) by District and Fruit Type in Lombok Timur Regency, 2017</i> .....	265
5.3.1.	Luas Tanaman Perkebunan (ha) Menurut Kecamatan dan Jenis Tanaman di Kabupaten Lombok Timur, 2017 .....	269
	<i>Area of Plantation Plant (ha) According to District and Plant Type in Lombok Timur Regency, 2017</i> .....	269
5.3.2.	Produksi Tanaman Perkebunan (ton) Menurut Kecamatan dan Jenis Tanaman di Kabupaten Lombok Timur, 2017 .....	270
	<i>Plantation Crop Production (ton) by District and Plant Type in Lombok Timur Regency, 2017</i> .....	270
5.4.1.	Populasi Ternak (ekor) Menurut Kecamatan dan Jenis Ternak di Kabupaten Lombok Timur, 2016 .....	273
	<i>Livestock Population (tails) According to District and Types of Livestock in Lombok Timur Regency, 2016</i> .....	273
5.4.2.	Populasi Ternak Unggas (ekor) Menurut Kecamatan dan Jenis Unggas di Kabupaten Lombok Timur, 2016 .....	274
	<i>Poultry Livestock Population (tails) According to District and Types of Poultry in Lombok Timur Regency, 2016</i> .....	274

5.4.3.	Jumlah Ternak yang Dipotong di Rumah/Tempat Pemotongan Hewan Menurut Jenis Ternak di Kabupaten Lombok Timur, 2016.....	275
	<i>Number of Livestock Slaughtered at Home / Slaughterhouse by Type of Livestock in Lombok Timur Regency, 2016</i> .....	275
5.5.1.	Produksi Perikanan Tangkap (ton) Menurut Kecamatan dan Subsektor di Kabupaten Lombok Timur, 2015 – 2016 .....	279
	<i>Capture Fishery Production (ton) by District and Sub-sector in Lombok Timur Regency, 2015 - 2016</i> .....	279
5.5.2.	Jumlah Perahu/Kapal Menurut Kecamatan dan Jenis Kapal di Kabupaten Lombok Timur, 2015 .....	280
	<i>Number of Boats / Boats by District and Ship Type in Lombok Timur Regency, 2015</i> .....	280
6.1.1.	Indikator Perusahaan/Usaha Industri Formal Menurut Cabang Industri di Kabupaten Lombok Timur, 2017 .....	289
	<i>Indicators of Formal Industrial Companies / Enterprises According to Industrial Branches in Lombok Timur Regency, 2017</i> .....	289
6.1.2.	Banyaknya Perusahaan Menurut Bentuk Badan Hukum di Kabupaten Lombok Timur, 2013-2017 .....	290
	<i>Number of Companies According to Legal Entity in Lombok Timur Regency, 2013-2017</i> .....	290
6.1.3.	Banyaknya Perusahaan Menurut Bentuk Badan Hukum di Kabupaten Lombok Timur, 2013-2017 .....	291
	<i>Number of Companies According to Legal Entity in Lombok Timur Regency, 2013-2017</i> .....	291
6.1.4.	Banyaknya Perusahaan Menurut Kecamatan dan Cabang Industri di Kab. Lombok Timur Tahun 2017 .....	292
	<i>Number of Companies According to Districts and Industrial Branches in Lombok Timur Regency, 2017</i> .....	292
6.2.1.	Indikator Kelistrikan pada PLN Rayon Selong Kabupaten Lombok Timur, 2013-2017 .....	297
	<i>Electricity Indicators at PLN Rayon Selong Lombok Timur Regency, 2013-2017</i> .....	297

6.2.2.	Indikator Kelistrikan pada PLN Rayon Pringgabaya Kabupaten Lombok Timur, 2013-2017 .....	298
	<i>Electricity Indicators at PLN Rayon Pringgabaya Lombok Timur Regency, 2013-2017 .....</i>	<i>298</i>
6.2.3.	Banyaknya Pelanggan PDAM Menurut Kecamatan Tahun 2015 - 2017 .....	299
	<i>Number of PDAM Customers According to Districts 2015 - 2017 .....</i>	<i>299</i>
6.2.4.	Banyaknya Pelanggan PDAM Menurut Jenis Konsumen di Kabupaten Lombok Timur, 2013-2017 .....	300
	<i>Number of PDAM Subscribers by Consumer Type in Lombok Timur Regency, 2013-2017 .....</i>	<i>300</i>
6.2.5.	Banyaknya Air Minum yang Disalurkan (ribu m <sup>3</sup> ) Menurut Jenis Konsumen di Kabupaten Lombok Timur, 2013-2017 .....	301
	<i>Number of Drinking Water Distribution (thousand m<sup>3</sup>) According to Consumer Type in Lombok Timur Regency, 2013-2017 .....</i>	<i>301</i>
7.1.1.	Banyaknya Sarana Perdagangan Menurut Jenisnya per Kecamatan di Kabupaten Lombok Timur, 2017 .....	311
	<i>Number of Trade Facilities by Type and District in Lombok Timur Regency, 2017 .....</i>	<i>311</i>
7.1.2.	Banyaknya Restoran, Rumah Makan dan Kedai Makan per Kecamatan di Kab. Lombok Timur Tahun 2017 .....	312
	<i>Number of Restaurants and Food Courts by Districts in Lombok Timur Regency, 2017 .....</i>	<i>312</i>
7.1.3.	Jumlah Koperasi Menurut Kecamatan dan Jenis Koperasi di Kabupaten Lombok Timur, 2011-2017 .....	313
	<i>Number of Cooperatives by District and Type of Cooperation in Lombok Timur Regency, 2011-2017 .....</i>	<i>313</i>
7.1.4.	Jumlah anggota Simpanan dan Aset Koperasi menurut jenisnya Tahun 2017 .....	314
	<i>Total members of Deposits and Assets of Cooperatives by type Year 2017 .....</i>	<i>314</i>

7.1.5.	Perkembangan dan klasifikasi UKM di Kabupaten Lombok Timur 2011-2017 .....	315
	<i>The development and classification of UMKM in Lombok Timur Regency 2011-2017</i> .....	315
7.1.6.	Pengadaan BBM (ribu liter) di Kabupaten Lombok Timur, 2011-2017 .....	318
	<i>Procurement of fuel (thousand liters) in Lombok Timur Regency 2017</i> .....	318
7.1.7.	Penyaluran BBM (ribu liter) di Kabupaten Lombok Timur 2011-2017 .....	319
	<i>Distribution of fuel (thousand liters) in Lombok Timur regency 2011-2017</i> .....	319
7.2.1.	Banyaknya Hotel Menurut Kategorinya di Kabupaten Lombok Timur, 2011 – 2017 .....	323
	<i>Number of Hotels by Category in Lombok Timur Regency, 2011 - 2017</i> .....	323
7.2.2.	Banyaknya Akomodasi, Kamar, dan Tempat Tidur yang Tersedia di Kabupaten Lombok Timur, 2011 – 2017 .....	324
	<i>Number of Accommodations, Rooms and Beds Available in East Lombok Regency, 2011 - 2017</i> .....	324
8.1.1.	Panjang Jalan (km) Menurut Pemerintahan yang Berwenang di Kabupaten Lombok Timur, 2013-2017 .....	333
	<i>Length of Road (km) According to the Authorized Government in Lombok Timur Regency, 2013-2017</i> .....	333
8.1.2.	Panjang Jalan Kabupaten dan Jalan Desa (km) Menurut Jenis Permukaan di Kab Lombok Timur 2013-2017 .....	334
	<i>Length of District Road and Village Road (km) By Type of Surface in Lombok Timur Regency 2013-2017</i> .....	334
8.1.3.	Panjang Jalan Kabupaten (km) Menurut Kondisi Jalan di Kab Lombok Timur 2013-2017 .....	335
	<i>Length of District Road (km) According to Road Condition in Regency of Lombok Timur Regency, 2013-2017</i> .....	335
8.1.4.	Jumlah dan Panjang Jembatan di Kab. Lombok Timur Tahun 2017 .....	336

	<i>Number and Length of Bridges in Regency of Lombok Timur Regency, 2017</i> .....	336
8.1.5.	Banyaknya Kendaraan yang lulus Uji Tahun 2015 - 2017 .....	337
	<i>Number of Vehicles that pass the Test in 2015 - 2017</i> .....	337
8.2.1.	Lalu Lintas Rekening Giro. Wesel Pos dan Tabanas Pada Kantor PT. Pos Indonesia Cabang Selong Tahun 2017 .....	341
	<i>Giro Account Traffic. Wesel Post and Tabanas At Office PT. Pos Indonesia Branch Selong Year 2017</i> .....	341
8.2.2.	Lalu Lintas Surat Pos dan Pos Paket yang Melalui Kantor PT. Pos Indonesia Cabang Selong Tahun 2017 .....	342
	<i>Traffic Postal Mail and Package Post Through Office PT. Pos Indonesia Branch Selong Year 2017</i> .....	342
8.2.3.	Lalu Lintas Surat Pos dan Pos Paket yang Melalui Kantor PT. Pos Indonesia Cabang Selong Tahun 2017 .....	343
	<i>Traffic Postal Mail and Package Post Through Office PT. Pos Indonesia Branch Selong Year 2017</i> .....	343
9.1.1.	Realisasi Pendapatan Daerah (juta rupiah) Menurut Jenis Penerimaan di Kabupaten Lombok Timur, 2015 – 2017 .....	353
	<i>Realization of Regional Income (million rupiah) By Type of Receipts in Lombok Timur Regency, 2015 - 2017</i> .....	353
9.1.2.	Realisasi Belanja Daerah (juta rupiah) Menurut Jenis Pengeluaran di Kabupaten Lombok Timur, 2015 – 2017 .....	354
	<i>Realization of Regional Expenditure (million rupiahs) by Type of Expenditure in Lombok Timur Regency, 2015 - 2017</i> .....	354
9.2.1.	Harga Eceran (rupiah) Beberapa Jenis Barang Kebutuhan Pokok di Kabupaten Lombok Timur, 2017 .....	357
	<i>Retail Price (rupiah) Several Kinds of Basic Goods in East Lombok, 2017</i> .....	357
9.3.1.	Pengeluaran Rata-rata per Kapita Sebulan Menurut Kelompok Barang Makanan di Kabupaten Lombok Timur, 2017 .....	363
	<i>Average Monthly Expenditure per Month by Foodstuffs Group in East Lombok, 2017</i> .....	363

9.3.2.	Pengeluaran Rata-rata per Kapita Sebulan Menurut Kelompok Barang Bukan Makanan di Kabupaten Lombok Timur, 2017 .....	364
	<i>Average Expenditure per Month Per Capita by Non-Food Goods Group in East Lombok, 2017.....</i>	364
9.3.3.	Persentase Rumah Tangga Menurut Kelompok Pengeluaran Per Kapita dan Klasifikasi Daerah Tempat Tinggal Tahun 2016.....	365
	<i>Percentage of Households by Per Capita Expenditure Groups and Residential Classification Year 2016.....</i>	365
9.3.4.	Rata-Rata Pengeluaran Per Kapita Menurut Kelompok Pengeluaran di Kabupaten Lombok Timur Tahun 2016 (Rupiah) .....	366
	<i>Average Per Capita Expenditure by Expenditure Group in Lombok Timur Regency 2016 (Rupiah) .....</i>	366
10.1.1.	Produk Domestik Regional Bruto Atas Dasar Harga Berlaku (Milyar rupiah) Menurut Kategori di Kabupaten Lombok Timur, 2015 – 2017.....	375
	<i>Gross Domestic Regional Product at Current Price (million rupiahs) By Category in Lombok Timur Regency, 2015 - 2017 .....</i>	375
10.1.2.	Distribusi Persentase Produk Domestik Regional Bruto Atas Dasar Harga Berlaku Menurut Kategori di Kabupaten Lombok Timur, 2015 – 2017.....	376
	<i>Percentage of Gross Domestic Regional Product at Current Market Prices by Category in Lombok Timur Regency, 2015 - 2017.....</i>	376
10.2.1.	Produk Domestik Regional Bruto Atas Dasar Harga Konstan Tahun 2010 (juta rupiah) Menurut Kategori di Kabupaten Lombok Timur, 2015 – 2017.....	379
	<i>Gross Domestic Regional Prodcy at Constant Price 2010 by Category at Lombok Timur Regency, 2015-2017 .....</i>	379
10.2.2.	Laju Pertumbuhan Produk Domestik Regional Bruto Atas Dasar Harga Konstan Tahun 2010 Menurut Kategori di Kabupaten Lombok Timur, 2015 – 2017 .....	380

	<i>Growth of Gross Domestic Regional Product at Constant Price Year 2010 by Category at Lombok Timur Regency, 2015-2017</i> .....	380
11.1.1.	Jumlah Penduduk Pertengahan Tahun (orang) Menurut Kabupaten/Kota di Propinsi Nusa Tenggara Barat, 2015 – 2017 .....	389
	<i>Population Mid-Year (person) by Regency / City in Nusa Tenggara Barat Province, 2015 - 2017</i> .....	389
11.1.2.	Persentase Penduduk Miskin Menurut Kabupaten/Kota di Propinsi Nusa Tenggara Barat, 2015 – 2017 .....	390
	<i>Percentage of Poor People by Regency/City at Nusa Tenggara Barat Province, 2015-2017</i> .....	390
11.1.3.	Indeks Pembangunan Manusia (IPM) Menurut Kabupaten/Kota di Prov, Nusa Tenggara Barat, 2015-2017 .....	391
	<i>Human Development Index by Regency/City at Nusa Tenggara Barat Province, 2015-2017</i> .....	391
11.2.1.	Laju Pertumbuhan Produk Domestik Regional Bruto Atas Dasar Harga Konstan Tahun 2010 (Tanpa Tambang) Menurut Kabupaten/Kota di Prov, Nusa Tenggara Barat, 2014 – 2016.....	395
	<i>Growth of Gross Domestic Regional Bruto at Constant Price Year 2010 (Without Mining) by Regency/City at Nusa Tenggara Barat Province, 2014-2016</i> .....	395



## DAFTAR GRAFIK

Grafik 1 Luas Lahan Sawah Menurut Jenis Penanamannya di Kabupaten Lombok Timur, 2017 .....	5
Grafik 2 Jumlah PNS Daerah Berdasarkan Tingkat Pendidikan di Kabupaten Lombok Timur, 2017 .....	35
Grafik 3 Proyeksi Penduduk Kabupaten Lombok Timur, 2010 - 2020 .....	91
Grafik 4 Persentase Penduduk Miskin di Kabupaten Lombok Timur, 2007 – 2016....	155
Grafik 5 Produksi Padi di Kabupaten Lombok Timur, 2006 – 2015.....	249
Grafik 6 Perusahaan Menurut Badan Hukum di Kabupaten Lombok Timur, 2015 ....	285
Grafik 7 Jumlah UKM Menurut Klasifikasi di Kabupaten Lombok Timur, 2016 .....	307
Grafik 8 Kondisi Jalan Kelas III (Kabupaten) di Kabupaten Lombok Timur, 2016.....	329
Grafik 9 Sumber Pendapatan Daerah Kabupaten Lombok Timur, 2016 .....	349
Grafik 10 Laju Pertumbuhan PDRB ADHK Kabupaten Lombok Timur, 2010 - 2016 ..	371
Grafik 11 Persentase Penduduk Miskin Menurut Kabupaten/Kota, 2015 .....	385

<https://lomboktimurkab.bps.go>

## PENJELASAN UMUM/EXPLANATORY NOTES

Tanda-tanda, satuan-satuan, dan lain-lainnya yang digunakan dalam publikasi ini adalah sebagai berikut:

*Symbols, measurement units, and acronyms which are used in this publication, are as follows:*

### 1. TANDA-TANDA/SYMBOLS

Data tidak tersedia/ <i>Data not available</i>	: ...
Tidak ada atau nol / <i>Null or zero</i>	: —
Data dapat diabaikan/ <i>Data negligible</i>	: 0
Tanda decimal/ <i>Decimal point</i>	: ,
Data tidak dapat ditampilkan/ <i>Not applicable</i>	: NA
Angka perkiraan/ <i>Estimated figures</i>	: e
Angka sementara/ <i>Preliminary figures</i>	: x
Angka sangat sementara/ <i>Very preliminary figures</i>	: xx
Angka diperbaiki/ <i>Revised figures</i>	: r

### 2. SATUAN/UNITS

barel/ <i>barrel</i>	: 158,99 liter/ <i>litres</i> = 1/6,2898 m <sup>3</sup>
hektar (ha)/ <i>hectare (ha)</i>	: 10 000 m <sup>2</sup>
kilometer (km)/ <i>kilometres (km)</i>	: 1 000 meter/ <i>meters (m)</i>
knot/ <i>knot</i>	: 1,8523 km/jam (km/hour)
kuintal/ <i>quintal</i>	: 100 kg
KWh	: 1 000 Watt <i>hour</i>
MWh	: 1 000 KWh
liter (untuk beras)/ <i>litre (for rice)</i>	: 0,80 kg
ons/ <i>ounce</i>	: 28,31 gram/ <i>grams</i>
ton	: 1 000 kg

Satuan lain: buah, dus, butir, helai/lembar, kaleng, batang, pulsa, ton kilometer (ton-km), jam, menit, persen (%).

*Other units: unit, pack, pieces, sheet, tin, pulse, ton-kilometres(ton-km), hour, minute, percent (%).*

Perbedaan angka di belakang koma disebabkan oleh pembulatan angka.

*The difference in decimal numbers is caused by rounding.*

<https://lomboktimurkab.bps.go>

# Geografi dan Iklim

## 43 DESA

Memiliki batas langsung dengan laut.

## 1.100 mm

Rata-rata curah hujan selama satu tahun.

## PERTANIAN

Sebagian besar lahan digunakan sebagai lahan pertanian padi.

## RINJANI

Puncak tertinggi di Lombok Timur, 3.672 mdpl.

## SAMBELIA

Kecamatan dengan wilayah terluas, 245 km persegi.



<https://lomboktimurkab.bps.go>

**ULASAN****DESCRIPTION**

Kabupaten Lombok Timur merupakan kabupaten yang terletak di ujung timur pulau Lombok dengan letak astronomis antara 116° 17' 9" Bujur Timur dan 9° 8' 0" Lintang Selatan, dengan batas wilayah:

Sebelah Barat : Kabupaten Lombok Utara dan Lombok Tengah;  
 Sebelah Timur : Selat Alas;  
 Sebelah Utara : Laut Jawa;  
 Sebelah Selatan : Samudera Indonesia.

*Lombok Timur regency is located at the east of the Lombok island with astronomical lines between 116°-117° East longitude and latitude 9° 8°-South, with boundaries:*

*West : Lombok Utara Regency and Lombok Tengah Regency  
 East : Alas Strait  
 North : Jawa Sea  
 South : Indonesia Ocean*

Luas wilayah Kabupaten Lombok Timur adalah 2.679,88 km<sup>2</sup> terdiri atas daratan seluas 1.605,55 km<sup>2</sup> (59,91 persen) dan lautan seluas 1.074,33 km<sup>2</sup> (40,09 persen). Luas daratan Kabupaten Lombok Timur mencakup 33,88 persen dari luas Pulau Lombok atau 7,97 persen dari luas daratan Provinsi Nusa Tenggara Barat.

*The area of Lombok Timur Regency is 2679.88 km<sup>2</sup> consists of land covering an area of 1605.55 km<sup>2</sup> (59.91 percent) and a sea area of 1074.33 km<sup>2</sup> (40.09 percent). The surface area of Lombok Timur Regency covers 33.88 percent of the island of Lombok, or 7.97 percent of the land area of Nusa Tenggara Barat.*

Dataran di Lombok Timur meliputi pegunungan dan dataran rendah yang membentang sampai daerah pantai. Daerah pegunungan terdapat di wilayah bagian utara yakni kawasan Taman Nasional Gunung Rinjani dengan ketinggian puncak 3.726 meter dari permukaan laut. Adapun di bagian tengah sampai selatan berupa dataran rendah.

*The plain in Lombok Timur Regency includes mountains and plains stretching up the coast. The mountainous area located in the northern part of the region of Mount Rinjani National Park with a summit elevation of 3,726 meters above sea level. As in the middle to southern coastal lowland forest.*

Kecamatan dengan wilayah (daratan) terluas yaitu Kecamatan Sambelia, Sembalun, dan Jerowaru. Ketiga kecamatan ini cukup luas karena terdapat di dalamnya area hutan negara. Sementara kecamatan dengan luas wilayah terkecil yaitu Sukamulia, Sakra, dan Montong Gading.

*The Districts with the region (mainland) widest is Sambelia, Sembalun, and Jerowaru. All three districts are quite extensive because it contains state forest area. While districts with the smallest area that is Sukamulia, Sakra, and Montong Gading Districts.*

Pemanfaatan lahan di Kabupaten Lombok Timur sebagian besar digunakan untuk

*Utilization of land in Lombok Timur Regency is mostly used for agriculture. Total rice area in 2016 covering an area of 47763 hectare, which is about 30,02*

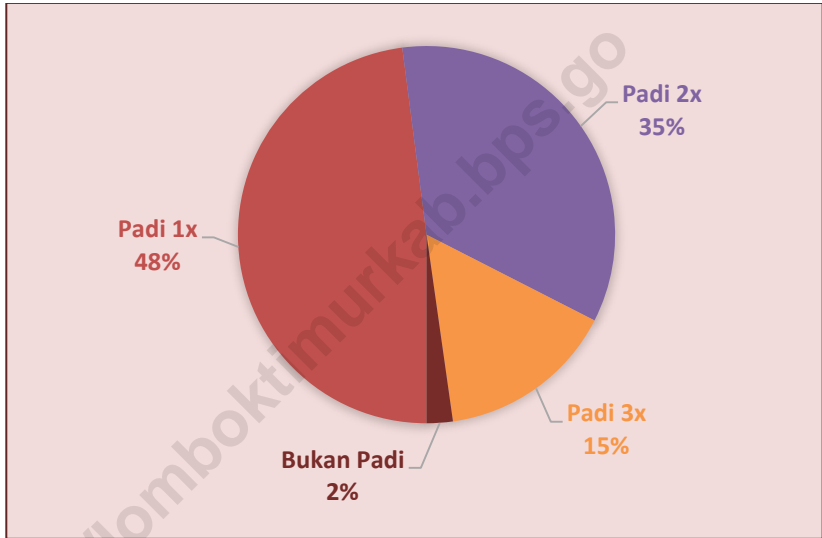
usaha pertanian. Total lahan sawah pada tahun 2016 seluas 48.191 ha atau sekitar 30,02 persen dari luas wilayah kabupaten. Lahan sawah tersebut sebagian besar ditanami padi (93,64 %), baik itu sekali, dua kali, maupun tiga kali tanam dalam setahun.

*percent from total areas of regency. The rice fields are mostly planted with rice (93.64%), either once, twice, or three times a year.*

<https://lomboktimurkab.bps.go>



**Grafik 1**  
**Luas Lahan Sawah Menurut Jenis Penanamannya di Kabupaten Lombok Timur, 2017**



<https://lomboktimurkab.bps.go>

## 1.1. GEOGRAFI / *GEOGRAPHY*

<https://lomboktimurkab.bps.go>

<https://lomboktimurkab.bps.go>

**Tabel 1.1.1. Letak Geografis Kabupaten Lombok Timur**  
**Table Geographical Location of Lombok Timur Regency**

<b>Letak Astronomis / Astronomis Position</b>	
Utara / North	8 <sup>o</sup>
Selatan / South	8 <sup>o</sup>
Barat / West	116 <sup>o</sup>
Timur / East	117 <sup>o</sup>

<b>Batas Wilayah / Borderline</b>	
Utara / North	Laut Jawa / Jawa Sea
Selatan / South	Samudera Indonesia / Indonesia Ocean
Barat / West	Selat Alas / Alas Strait
Timur / East	Kabupaten Lombok Tengah / Lombok Tengah Regency Kabupaten Lombok Utara/ Lombok Utara Regency

**Tabel 1.1.2. Topografi Wilayah Kabupaten Lombok Timur Tahun 2017**  
**Table Topography of Lombok Timur Regency 2017**

Kemiringan Lahan	Luas / Area (Km <sup>2</sup> )	Persentase (%)
(1)	(2)	(3)
0 – 2 %	257,60	16,04
2 – 15 %	967,63	60,27
15 – 40 %	242,22	15,09
> 40 %	138,10	8,60
<b>Jumlah / Total</b>	<b>1.605,55</b>	<b>100,00</b>

*Sumber : Bappeda Kabupaten Lombok Timur*

*Source : Regional Development Planning Board of Lombok Timur Regency*

**Tabel 1.1.3. Luas Wilayah Menurut Kecamatan di Kabupaten Lombok Timur, 2017**  
**Table Area of Lombok Timur Regency by Districts 2017**

Kecamatan/ District	Luas (km <sup>2</sup> )	Persentase
(1)	(2)	(3)
Keruak	40,49	2,52
Jerowaru	142,78	8,89
Sakra	25,09	1,56
Sakra Barat	32,30	2,01
Sakra Timur	37,04	2,31
Terara	41,41	2,58
Montong Gading	25,66	1,60
Sikur	78,27	4,87
Masbagik	33,17	2,07
Pringgasele	134,26	8,36
Sukamulia	14,49	0,90
Suralaga	27,02	1,68
Selong	31,68	1,97
Labuhan Haji	49,57	3,09
Pringgabaya	136,20	8,48
Suela	115,01	7,16
Aikmel	122,92	7,66
Wanasaba	55,89	3,48
Semalun	217,08	13,52
Sambelia	245,22	15,27
<b>Total</b>	<b>1.605,55</b>	<b>100,00</b>

Sumber : Badan Pertanahan Nasional Kabupaten Lombok Timur

**Tabel 1.1.4. Tinggi Wilayah di Atas Permukaan Laut (DPL) Menurut Kecamatan di Kabupaten Lombok Timur, 2017**  
**High Capital District of Sea Water surface, 2017**

Kecamatan/ District	Ibukota Kecamatan	Tinggi DPL (m)
(1)	(2)	(3)
Keruak	Keruak	17
Jerowaru	Jerowaru	54
Sakra	Sakra	230
Sakra Barat	Rensing	197
Sakra Timur	Lepak	157
Terara	Terara	360
Montong Gading	Montong Betok	408
Sikur	Sikur	301
Masbagik	Masbagik	340
Pringgasela	Pringgasela	355
Sukamulia	Sukamulia	214
Suralaga	Suralaga	190
Selong	Selong	136
Labuhan Haji	Labuhan Haji	4
Pringgabaya	Pringgabaya	50
Suela	Suela	373
Aikmel	Aikmel	292
Wanasaba	Wanasaba	260
Sembalun	Sembalun	1.200
Sambelia	Sambelia	131

Sumber : Badan Pusat Statistik Kabupaten Lombok Timur

\*) Tinggi berdasarkan letak Kantor Camat.



**Tabel 1.1.5. Jarak dari Ibukota Kabupaten ke Ibukota Kecamatan di Kabupaten Lombok Timur**  
**Capital District and Distance From Capital Regency**

Kecamatan/ District	Ibukota Kecamatan	Jarak (km)
(1)	(2)	(3)
Keruak	Keruak	22,0
Jerowaru	Jerowaru	28,5
Sakra	Sakra	12,0
Sakra Barat	Rensing	18,0
Sakra Timur	Lepak	18,0
Terara	Terara	13,5
Montong Gading	Montong Betok	18,0
Sikur	Sikur	10,0
Masbagik	Masbagik	7,0
Pringgasela	Pringgasela	8,3
Sukamulia	Sukamulia	4,0
Suralaga	Suralaga	9,0
Selong	Selong	0,0
Labuhan Haji	Labuhan Haji	7,0
Pringgabaya	Pringgabaya	24,0
Suela	Suela	31,0
Aikmel	Aikmel	14,0
Wanasaba	Wanasaba	20,0
Sembalun	Sembalun	49,0
Sambelia	Sambelia	54,0

*Sumber : Badan Pusat Statistik Kabupaten Lombok Timur*

**Tabel 1.1.6. Nama Pulau dan Posisi Geografis di Kabupaten Lombok Timur Tahun 2017**  
**Island Names and Geographical Position in Lombok Timur Regency 2017**

No	Nama Pulau <i>Name of Islands</i>	Posisi Geografis <i>Geographical Position</i>	Berpenghuni/Tidak <i>Inhabited/ uninhabited</i>
(1)	(2)	(3)	(4)
1	Anak Ewok, <i>Gili</i>	08°53'15"LS 116°30'08"BT	Tidak Berpenghuni
2	Areng, <i>Gili</i>	08°50'28"LS 116°28'01"BT	Tidak Berpenghuni
3	Batu, <i>Gili</i>	08°56'16"LS 116°29'38"BT	Tidak Berpenghuni
4	Batu Kodek, <i>Gili</i>	08°55'08"LS 116°30'07"BT	Tidak Berpenghuni
5	Batununjer, <i>Gili</i>	08°55'20"LS 116°29'13"BT	Tidak Berpenghuni
6	Belek, <i>Gili</i>	08°48'41"LS 116°30'02"BT	Berpenghuni
7	Bembek Belek, <i>Gili</i>	08°48'59"LS 116°31'17"BT	Tidak Berpenghuni
8	Bembek Kodek, <i>Gili</i>	08°49'05"LS 116°31'14"BT	Tidak Berpenghuni
9	Benes, <i>Gili</i>	08°51'16"LS 116°34'17"BT	Tidak Berpenghuni
10	Bidara, <i>Gili</i>	08°26'26"LS 116°44'18"BT	Tidak Berpenghuni
11	Botak, <i>Gili</i>	08°49'42"LS 116°30'12"BT	Tidak Berpenghuni
12	Cina, <i>Gili</i>	08°53'55"LS 116°33'38"BT	Tidak Berpenghuni
13	Kerate, <i>Gili</i>	08°48'48"LS 116°30'37"BT	Tidak Berpenghuni
14	Kere, <i>Gili</i>	08°48'53"LS 116°30'20"BT	Tidak Berpenghuni
15	Kondo, <i>Gili</i>	08°27'01"LS 116°43'53"BT	Tidak Berpenghuni
16	Lampu, <i>Gili</i>	08°26'44"LS 116°43'55"BT	Tidak Berpenghuni
17	Lawang, <i>Gili</i>	08°17'38"LS 116°41'56"BT	Tidak Berpenghuni
18	Linus, <i>Gili</i>	08°51'05"LS 116°24'58"BT	Tidak Berpenghuni
19	Mangkem Kaok, <i>Gili</i>	08°49'46"LS 116°30'14"BT	Tidak Berpenghuni
20	Maringkik, <i>Gili</i>	08°49'01"LS 116°31'55"BT	Berpenghuni

**Sumber :** Dinas Kelautan dan Perikanan Kabupaten Lombok Timur  
**Source** Ocean and Fishery Service of Lombok Timur Regency

**Tabel 1.1.6 Lanjutan**  
**Continued**

No	Nama Pulau <i>Name of Islands</i>	Posisi Geografis <i>Geographical Position</i>	Berpenghuni/Tidak <i>Inhabited/ uninhabited</i>
(1)	(2)	(3)	(4)
21	Melayu, <i>Gili</i>	08°55'36"LS 116°29'55"BT	Tidak Berpenghuni
22	Mesero, <i>Gili</i>	08°51'36"LS 116°34'19"BT	Tidak Berpenghuni
23	Nuse, <i>Gili</i>	08°49'11"LS 116°30'08"BT	Tidak Berpenghuni
24	Pasir, <i>Gili</i>	08°26'39"LS 116°44'55"BT	Tidak Berpenghuni
25	Petagan, <i>Gili</i>	08°25'42"LS 116°45'07"BT	Tidak Berpenghuni
26	Petelu, <i>Gili</i>	08°51'20"LS 116°34'18"BT	Tidak Berpenghuni
27	Ranggo Belek, <i>Gili</i>	08°53'03"LS 116°30'51"BT	Tidak Berpenghuni
28	Ranggo Kodek, <i>Gili</i>	08°53'16"LS 116°30'31"BT	Tidak Berpenghuni
29	Rarot, <i>Gili</i>	08°53'53"LS 116°32'49"BT	Tidak Berpenghuni
30	Ree, <i>Gili</i>	08°48'45"LS 116°29'58"BT	Berpenghuni
31	Sulat, <i>Gili</i>	08°19'38"LS 116°43'32"BT	Tidak Berpenghuni
32	Sunut, <i>Gili</i>	08°48'18"LS 116°31'39"BT	Tidak Berpenghuni
33	Surak, <i>Gili</i>	08°50'17"LS 116°30'36"BT	Tidak Berpenghuni
34	Tengek, <i>Gili</i>	08°55'19"LS 116°26'46"BT	Tidak Berpenghuni
35	Ujungkecibing, <i>Gili</i>	08°50'36"LS 116°29'55"BT	Tidak Berpenghuni

*Sumber :* Dinas Kelautan dan Perikanan Kabupaten Lombok Timur  
*Source* Ocean and Fishery Service of Lombok Timur Regency

**Tabel 1.1.7. Banyaknya Desa, Jumlah Penduduk, dan Rumah Tangga di Desa yang Memiliki Batas dengan Laut di Kabupaten Lombok Timur, 2015**  
***Number of Villages, Population and Household in the village of Has Limits Sea, 2015***

Kecamatan/ District	Desa Yang Memiliki Batas Dengan Laut		
	Jumlah Desa	Jumlah Penduduk	Jumlah Rumah Tangga
(1)	(2)	(3)	(4)
Keruak	4	17.733	4.513
Jerowaru	12	48.326	1.389
Sakra	-	-	-
Sakra Barat	-	-	-
Sakra Timur	2	10.111	2.908
Terara	-	-	-
Montong Gading	-	-	-
Sikur	-	-	-
Masbagik	-	-	-
Pringgasela	-	-	-
Sukamulia	-	-	-
Suralaga	-	-	-
Selong	-	-	-
Labuhan Haji	6	27.286	8.188
Pringgabaya	10	70.022	20.041
Suela	-	-	-
Aikmel	-	-	-
Wanasaba	-	-	-
Sembalun	1	2.500	674
Sambelia	8	23.361	6.492
<b>Total</b>	<b>43</b>	<b>199.339</b>	<b>56.706</b>

Sumber : Badan Pusat Statistik Kabupaten Lombok Timur

**Tabel 1.1.8. Luas Lahan (ha) Menurut Kecamatan dan Jenis Lahan di Kabupaten Lombok Timur, 2017**  
**Table Area by Districts and Kinds of Lombok Timur Regency, 2017**

Kecamatan/ District	Lahan Sawah	Lahan Bukan Sawah	Lahan Bukan Pertanian	Jumlah
(1)	(2)	(3)	(4)	(5)
Keruak	2308	498	1243	4049
Jerowaru	4384	8573	1321	14278
Sakra	2063	176	270	2509
Sakra Barat	2848	95	287	3230
Sakra Timur	3263	234	207	3704
Terara	2654	500	987	4141
Montong Gading	2066	186	314	2566
Sikur	2819.1	4257.5	750.4	7827
Masbagik	1993	450	874	3317
Pringgasele	1868	10220	1338	13426
Sukamulia	957	271	221	1449
Suralaga	2188	228	286	2702
Selong	1340	319	1509	3168
Labuhan Haji	1794	2323	840	4957
Pringgabaya	2397	8621	2602	13620
Suela	3064	7351	1086	11501
Aikmel	3666	7630	996	12292
Wanasaba	2724	2504	361	5589
Sembalun	1155	16620	3933	21708
Sambelia	2699	6124	15699	24522
<b>Lombok Timur</b>	<b>48250.1</b>	<b>77180.5</b>	<b>35124.4</b>	<b>160555</b>

Sumber : Dinas Pertanian Kabupaten Lombok Timur

**Tabel 1.1.9. Luas Lahan (ha) Menurut Kecamatan dan Jenis Lahan di Kabupaten Lombok Timur, 2017**  
**Table Area by Disticts and Kinds of Lombok Timur Regency, 2017**

Jenis lahan/ <i>Land Type</i>	2017
(1)	(6)
<b>Lahan Sawah / <i>Wetland</i></b>	<b>48.250,1</b>
Irigasi	46.152,1
Sawah Tadah Hujan	2.098,0
<b>Lahan Pertanian Bukan Sawah</b>	<b>77.180,5</b>
T e g a l / K e b u n	19.724,5
Ladang / Huma	5.303,0
Perkebunan	3.160,0
Ditanami pohon/Hutan Rakyat	1.407,0
Padang Rumput/Penggembalaan	678,0
Sementara tidak diusahakan	14.716,0
Hutan Negara	10.838,0
Lainnya*	21.354,0
<b>Lahan Bukan Pertanian **</b>	<b>35.124,4</b>
<b>Jumlah/ <i>Total</i></b>	<b>160.555,0</b>

*Sumber : Dinas Pertanian Kabupaten Lombok Timur*

**Tabel 1.1.10. Luas Lahan Sawah (ha) Menurut Jenis Penanaman dan Kecamatan di Kabupaten Lombok Timur, 2017**  
**Wet Land by Type of Plantation in Lombok Timur Regency by District 2017**

Kecamatan	Ditanami Padi			Tidak ditanami padi	Tadah Hujan	Jumlah
	Satu kali	Dua kali	≥ Tiga kali			
(1)	(2)	(3)	(4)	(5)	(6)	(7)
Keruak	1.658	650	0.0	0.0	0.0	2.308
Jerowaru	3.130	1.166	0.0	88	0.0	4.384
Sakra	1.652	411	0.0	0.0	0.0	2.063
Sakra Barat	1.209	1.089	550	0.0	0.0	2.848
Sakra Timur	3.023	240	0.0	0.0	0.0	3.263
Terara	727	1.377	550	0.0	0.0	2.654
Mt. Gading	0.0	984	1.082	0.0	0.0	2.066
Sikur	558,5	1.155,6	1.105	0,0	0,0	2.819,1
Masbagik	0.0	1.504	489	0.0	0.0	1.993
Pringgasele	527	1.002	339	0.0	0.0	1.868
Sukamulia	412	160	136	249	0.0	957
Suralaga	1.492	199	0.0	497	0.0	2.188
Selong	190	703	444	3.0	0.0	1.340
Labuhan Haji	634	1.050	110	0.0	0.0	1.794
Pringgabaya	979	981	437	0.0	0.0	2.397
Suela	3.014	50	0	0.0	0.0	3.064
Aikmel	406	2.148	1.112	0.0	0.0	3.666
Wanasaba	415	1.307	1.002	0.0	0.0	2.724
Sembalun	906	5	0.0	244	0.0	1.155
Sambelia	2.201	498	0.0	0.0	0.0	2.699
<b>Jumlah</b>	<b>23.133,5</b>	<b>16.679,6</b>	<b>7.356</b>	<b>1.081</b>	<b>0.0</b>	<b>48.250,1</b>

Sumber : Dinas Pertanian Kabupaten Lombok Timur

**Tabel 1.1.11. Luas Lahan Sawah (ha) Menurut Jenis Penanaman dan Kecamatan di Kabupaten Lombok Timur, 2017**  
**Wet Land by Type of Plantation in Lombok Timur Regency by District 2017**

Kecamatan/ District	Lahan Bukan Sawah (Ha)			
	Tegal/ Kebun	Ladang/ Huma	Perkebunan	Ditanami Pohon/ Hutan Rakyat
(1)	(2)	(3)	(4)	(5)
1. Keruak	456	0	0	0
2. Jerowaru	652	1624	0	0
3. Sakra	136	0	0	0
4. Sakra Barat	77	0	0	0
5. Sakra Timur	58	31	0	0
6. Terara	220	0	195	0
7. Montong Gading	28	0	0	0
8. Sikur	374.5	0	2	0
9. Masbagik	435	0	0	0
10. Pringgasela	2218	711	0	0
11. Sukamulia	268	0	0	0
12. Suralaga	188	40	0	0
13. Selong	310	0	0	0
14. Labuhan Haji	2258	0	0	0
15. Pringgabaya	4800	0	1824	0
16. Suela	1339	1564	367	742
17. Aikmel	50	1333	0	100
18. Wanasaba	1358	0	0	0
19. Sembalun	928	0	411	565
20. Sambelia	3571	0	361	0
<b>Jumlah/ Total</b>	<b>19724.5</b>	<b>5303</b>	<b>3160</b>	<b>1407</b>

Sumber : Dinas Pertanian Kabupaten Lombok Timur



**Tabel 0.11 Lanjutan**  
**Continued**

Kecamatan/ <i>District</i>	Lahan Pertanian Bukan Sawah (Ha)				Jumlah Lahan Pertanian Bukan Sawah
	Padang Penge- balaan/ Rumput	Sementara Tidak Diusahakan	Hutan Negara	Lainnya	
(1)	(2)	(3)	(4)	(5)	(6)
1. Keruak	0	0	0	42	498
2. Jerowaru	556	0	2834	2907	8.573
3. Sakra	0	0	0	40	176
4. Sakra Barat	0	0	0	18	95
5. Sakra Timur	122	0	0	23	234
6. Terara	0	0	0	85	500
7. Montong Gading	0	0	0	158	186
8. Sikur	0	0	3881	0	4257,5
9. Masbagik	0	0	0	15	450
10. Pringgasela	0	0	0	7291	10220
11. Sukamulia	0	0	0	3	271
12. Suralaga	0	0	0	0	228
13. Selong	0	0	0	9	319
14. Labuhan Haji	0	0	0	65	2323
15. Pringgabaya	0	0	1997	0	8621
16. Suela	0	0	3337	2	4783
17. Aikmel	0	0	6140	7	7630
18. Wanasaba	0	0	1146	0	2504
19. Sembalun	0	14.716	0	0	16620
20. Sambelia	0	0	2019	173	6124
<b>Jumlah/ Total</b>	678	14716	21354	10838	77180,5

Sumber : Dinas Pertanian Kabupaten Lombok Timur

**Tabel 1.1.12. Panjang Saluran Irigasi PU Menurut Jenisnya di Kabupaten Lombok Timur Tahun 2013-2017 (meter)**  
***Length of PU Irrigation Channels by Type in Lombok Timur Regency 2013-2017 (meters)***

Uraian	2013	2014	2015	2016	2017
(1)	(2)	(3)	(4)	(5)	(6)
<b>1 Jenis Saluran</b>	<b>2761816</b>	<b>2761816</b>	<b>2761816</b>	<b>2761816</b>	<b>2761816</b>
a. Induk	275302	275302	275302	275302	275302
b. Sekunder	1541813	1541813	1541813	1541813	1541813
c. Pembuang	15658	15658	15658	15658	15658
d. Tersier	857985	857985	857985	857985	857985
e. Suplesi	71058	71058	71058	71058	71058
<b>2 Jenis Permukaan Saluran</b>	<b>2761816</b>	<b>2761816</b>	<b>2761816</b>	<b>2761816</b>	<b>2761816</b>
a. Pasangan (PC)	1635504	1664390.6	1677953	1704863	1712412
b. Batu Kosong	47256	47256	47256	46418	46418
c. Bronjong	150	150	150	150	150
d. Tanah	1078906	1050019.4	1036457	1010385	1002836
<b>3 Kondisi Saluran</b>	<b>2761816</b>	<b>2761816</b>	<b>2761816</b>	<b>2851816</b>	<b>2761816</b>
a. Baik	1443204	1477867.92	1489554	1516464	1525513
b. Rusak Ringan	109291	109291	108170	198170	108170
c. Rusak Berat	130415	124637.68	127635	126797	125297
d. Tanah	1078906	1050019.4	1036457	1010385	1002836

Sumber : Dinas Pertanian Kabupaten Lombok Timur

## 1.2. IKLIM / *CLIMATE*

<https://lomboktimurkab.bps.go>

<https://lomboktimurkab.bps.go>

**Tabel 1.2.1. Rata-rata Jumlah Hari Hujan dan Curah Hujan Setiap Bulan di Kabupaten Lombok Timur, 2017**  
**Number of Rain Days and Rainfall Per Month of Lombok Timur Regency, 2017**

Bulan/ Month	Jumlah Hari Hujan	Curah Hujan (mm)
(1)	(2)	(3)
Januari	19	306
Februari	15	325
Maret	13	150
April	12	25
Mei	4	28
Juni	3	43
Juli	5	39
Agustus	2	18
September	2	9
Oktober	8	74
November	8	343
Desember	18	220

Sumber : Dinas Pertanian Kabupaten Lombok Timur

**Tabel 1.2.2. Banyaknya Hari Hujan Per Bulan Menurut Kecamatan di Kabupaten Lombok Timur Tahun 2017 (hari)**  
**Number of Rain Days Per Month by District of Lombok Timur Regency 2017 (day)**

Kecamatan/ District	Jan	Feb	Mar	Apr	Mei	Jun
(1)	(2)	(3)	(4)	(5)	(6)	(7)
1. Keruak	18	17	9	9	-	3
2. Jerowaru	17	17	7	7	1	2
3. Sakra	-	-	-	-	-	-
4. Sakra Barat	14	9	5	9	2	3
5. Sakra Timur	-	-	-	-	-	-
6. Terara	18	18	13	14	6	3
7. Montong Gading	-	-	14	12	5	1
8. Sikur	14	12	10	11	6	4
9. Masbagik	22	14	18	15	6	3
10. Pringgasele	17	17	18	24	15	9
11. Sukamulia	14	11	9	11	2	3
12. Suralaga	-	-	-	-	-	-
13. Selong	-	-	-	-	-	-
14. Labuhan Haji	24	14	17	11	4	4
15. Pringgabaya	19	14	10	9	1	3
16. Suela	24	15	20	12	4	2
17. Aikmel	18	13	13	12	2	3
18. Wanasaba	20	15	8	10	2	4
19. Sembalun	24	18	16	4	3	4
20. Sambelia	26	15	14	5	3	2

Sumber : Dinas Pertanian Kabupaten Lombok Timur

**Tabel 1.2.2**            **Lanjutan**  
**Continued**

Kecamatan/ <i>District</i>	Jul	Ags	Sep	Okt	Nov	Des	Jml
(1)	(8)	(9)	(10)	(11)	(12)	(13)	(14)
1. Keruak	5	-	-	6	18	13	98
2. Jerowaru	4	2	-	5	19	17	97
3. Sakra	-	-	-	-	-	-	-
4. Sakra Barat	3	2	-	4	10	11	72
5. Sakra Timur	-	-	-	-	-	-	-
6. Terara	7	3	3	11	23	17	136
7. Montong Gading	6	-	1	9	22	16	102
8. Sikur	5	2	1	9	18	15	107
9. Masbagik	4	3	1	14	26	23	149
10. Pringgasela	15	-	5	14	26	28	188
11. Sukamulia	3	1	1	7	10	15	87
12. Suralaga	-	-	-	-	-	-	-
13. Selong	-	-	-	-	-	-	-
14. Labuhan Haji	3	2	1	6	16	21	123
15. Pringgabaya	2	-	1	5	12	11	87
16. Suea	3	-	1	3	18	19	121
17. Aikmel	3	-	-	10	19	21	114
18. Wanasaba	4	1	1	8	18	19	110
19. Sembalun	2	-	1	8	22	20	132
20. Sambelia	-	-	-	3	12	17	97

Sumber : Dinas Pertanian Kabupaten Lombok Timur

**Tabel 1.2.3. Curah Hujan Per Per Bulan Menurut Kecamatan di Kabupaten Lombok Timur Tahun 2017 (mm)**  
**Number of Rain Days Per Month by District of Lombok Timur Regency 2017 (mm)**

Kecamatan/ District	Jan	Feb	Mar	Apr	Mei	Jun
(1)	(2)	(3)	(4)	(5)	(6)	(7)
1. Keruak	180.5	290.5	100	219.5	-	36
2. Jerowaru	151	345	93.5	145	2	16
3. Sakra	-	-	-	-	-	-
4. Sakra Barat	141.5	236.5	21.5	144	10.5	38
5. Sakra Timur	-	-	-	-	-	-
6. Terara	225	287	158	136	21	28
7. Montong Gading	-	350	126	146	66	8
8. Sikur	275	237	158.5	110	40	30
9. Masbagik	416	195	190	106.9	44.6	53
10. Pringgasele	121	270	250.9	127.3	22.8	9.4
11. Sukamulia	418	186	52.2	162.5	9	50
12. Suralaga	-	-	-	-	-	-
13. Selong	-	-	-	-	-	-
14. Labuhan Haji	359	228	200.3	47.9	15	98
15. Pringgabaya	254	269	88	62	-	43
16. Suela	327	228	305	129	87	95
17. Aikmel	306	231	227	158	22	75
18. Wanasaba	347	245	114	139	75	12
19. Sembalun	409	767	198.5	153	10.5	85
20. Sambelia	363	834	122	11	5	10

Sumber : Dinas Pertanian Kabupaten Lombok Timur



**Tabel 1.2.3**            **Lanjutan**  
**Continued**

Kecamatan/ <i>District</i>	Jul	Ags	Sep	Okt	Nov	Des
(1)	(8)	(9)	(10)	(11)	(12)	(13)
1. Keruak	59	-	-	31	621	192.5
2. Jerowaru	16	29	-	11.5	239.8	290.8
3. Sakra	-	-	-	-	-	-
4. Sakra Barat	68	41	-	39.5	433.5	153.5
5. Sakra Timur	-	-	-	-	-	-
6. Terara	66	35	6	152	431	246
7. Montong Gading	66	-	21	254	460	300
8. Sikur	78	20	2	133	445.5	180
9. Masbagik	38	14	1	137	448	182
10. Pringgasela	70	-	36	43.9	581	276
11. Sukamulia	28	3	3	43	331	165
12. Suralaga	-	-	-	-	-	-
13. Selong	-	-	-	-	-	-
14. Labuhan Haji	8	-	1	10	162	111
15. Pringgabaya	4	-	2	2	151	101
16. Suela	15.5	-	13	13	215.5	223
17. Aikmel	27	-	-	73	339	399
18. Wanasaba	42	2	5	71.6	262.5	303.5
19. Sembalun	2	-	11	72	282.5	314.5
20. Sambelia	-	-	-	-	88	85

Sumber : Dinas Pertanian Kabupaten Lombok Timur

<https://lomboktimurkab.bps.go>

## Wilayah Administrasi



Wilayah administrasi Kabupaten Lombok Timur dibagi menjadi 20 kecamatan dengan total 254 desa/kelurahan di jenjang di bawahnya. Dan 1.338 dusun / lingkungan pada jenjang di bawah desa/kelurahan.

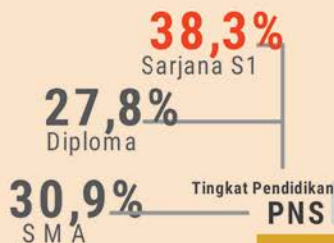
## DPRD

6  
PERSEN



Keanggotaan **Perempuan** di Parlemen

## Kepegawaian



<https://lomboktimurkab.bps.go>

## ULASAN

Pemerintahan Kabupaten Lombok Timur pada tahun 2017 dipimpin oleh Bupati Moch. Ali bin Dachlan sebagai Bupati terpilih pada pemilihan umum daerah tahun 2013 untuk masa bakti tahun 2013-2018. Didampingi oleh Wakil Bupati Haerul Warisin, beliau mencanangkan visi Lombok Timur : **"Mewujudkan Lombok Timur yang Aman, Adil, dan Sejahtera Lahir Batin dalam Bingkai Persatuan dan Kesatuan Dilandasi Iman dan Taqwa"**.

Wilayah administrasi di Lombok Timur dibagi dalam 20 kecamatan dari Kecamatan Jerowaru di bagian selatan sampai Kecamatan Sambelia di bagian utara. Di bawah kecamatan terdapat tingkat desa/kelurahan yang berjumlah 254 desa/kelurahan dengan rincian 239 desa dan 15 kelurahan.

Kecamatan Aikmel memiliki jumlah desa/kelurahan terbanyak sejumlah 24 desa. Sedangkan Kecamatan dengan jumlah desa/kelurahan paling sedikit yaitu Kecamatan Sembalun yang hanya terdiri dari 6 desa.

Wilayah desa/kelurahan dibagi lebih kecil lagi dalam wilayah dusun atau lingkungan. Dusun dipimpin oleh kepala dusun (Kadus) dan lingkungan dipimpin oleh kepala lingkungan (Kepling atau 'Keliang').

Anggota DPRD Kabupaten Lombok Timur tahun 2017 merupakan hasil dari Pemilihan Umum (Pemilu) Legislatif tahun 2014. Terdapat 50 'kursi' anggota DPRD di Kabupaten Lombok Timur yang diisi dari 12 partai peserta Pemilu. Partai yang memiliki wakil terbanyak di DPRD yaitu Partai Demokrat sejumlah 7 orang dan yang paling sedikit yaitu Partai Keadilan

## DESCRIPTION

*The Government Lombok Timur regency in 2017 led by the Moch. Ali bin Dachlan as regent elected in local elections on 2013 for the period of 2013-2018. Accompanied by Vice Regent Haerul Warisin, he launched the Lombok Timur vision:*

*"Creating a Safe Lombok Timur, Justice and Prosperous Born in Frame Inner Unity Ruled Iman and Taqwa".*

*Administrative area in Lombok Timur were divided into 20 sub-districts of the District Jerowaru in the south until the District Sambelia in the north. Below districts are the village / villages totaling 254 villages / wards with details of 239 villages and 15 urban villages.*

*Subdistrict Aikmel has a number of villages / sub highest number of 24 villages. While the District with a number of villages / sub-districts at least Sembalun which only consists of six villages.*

*The village area / village divided smaller in area village or neighborhood. Dusun led by village head (Kadus) and the environment led by the head of the environment (Kepling or 'keliang').*

*District Assembly Members. Lombok Timur in 2017 is the result of the General Election (Election) Legislative 2014. There are 50 'seat' legislators in the district. Lombok Timur were filled from 12 parties participating in the elections. Most parties represented in Parliament are the Democratic Party a number of 7 people and the least that Indonesian Justice and*

dan Persatuan Indonesia (PKPI) dengan 1 orang anggota. Sementara keterwakilan perempuan di kursi dewan hanya oleh 2 orang anggota dari PDIP atau hanya 4 persen dari total anggota.

*Unity Party (PKPI) with 1 member. While the Permian-ladies representation in board seats only by two members of the PDIP or just 4 percent of the total members.*

Dari sisi tingkat pendidikan, sebagian besar anggota dewan merupakan lulusan S1 atau sederajat, 30 orang atau sekitar 60%. Sedangkan lulusan S2/S3 sebanyak 8 orang (16%) dan lulusan SMA dan diploma sebanyak 13 orang (22%).

*In terms of education level, the majority of board members are graduates of S1 or equivalent, 30 people or about 60%. While graduates S2 / S3 as many as eight people (16%) and high school graduates and diploma were 13 people (26%).*

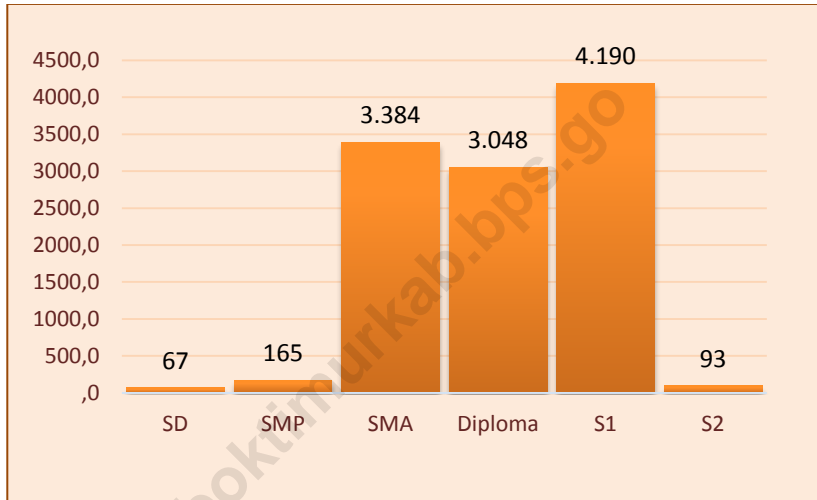
Kegiatan dewan sebagai legislator di tahun 2016 menghasilkan 11 Peraturan Daerah (Perda). Selain itu ada keputusan DPRD, keputusan pimpinan DPRD, dan rapat-rapat.

*The board's activities as a legislator in 2016 produced 12 Regional Regulation (Perda). In addition there is a decision of Parliament, the decision of the leadership of Parliament and meetings.*

Jumlah Pegawai Negeri Sipil (PNS) tahun 2017 sebanyak 10.947 orang dengan tingkat pendidikan yang bervariasi mulai dari lulusan SD sampai S2.

*Number of Civil Servants (PNS) in 2015 as many as 11 943 people with varying levels of education from primary school graduates to S2.*

**Grafik 2**  
**Jumlah PNS Daerah Berdasarkan Tingkat Pendidikan di Kabupaten**  
**Lombok Timur, 2017**



<https://lomboktimurkab.bps.go>



## **2.1 ADMINISTRASI PEMERINTAHAN / GOVERNMENT ADMINISTRATION**

<https://lomboktimurkab.go.id/bps-go>

<https://lomboktimurkab.bps.go>

**Tabel 2.1.1. Bupati Lombok Timur dan Masa Jabatannya**  
**Table Regent of Lombok Timur Regency and Terms**

Nama	Masa Jabatan	Keterangan
(1)	(2)	(3)
Idris H.M. Djafar	1958 - 1960	
L. Muslihin	1960 - 1966	
Rahadi Tjipto Wardoyo	1966 - 1967	
R. Roesdi	1967 - 1979	
H. Saparwadi	1979 - 1987	Meninggal pada 13 Maret 1987
Drs. L. Djafar Suryadi	1987 - 1988	Sekwilda, Pelaksana Tugas Bupati
H. Abdul Kadir	1988 - 1993	
Moch. Sadir	1993 - 1998	
H. Syahdan, S.H, S.I.P	1999 - 2003	
H. Moch. Ali Bin Dachlan	2003 - 2008	
M. Sukiman Azmy	2008 - 2013	Mulai Pilkada Langsung
H. Moch. Ali Bin Dachlan	2013 - 2018	

**Tabel 2.1.2. Banyaknya Desa, Kelurahan, Lingkungan, Dusun, dan Rukun Tetangga Menurut Kecamatan di Kabupaten Lombok Timur, 2017**  
**Government administration at Villages by Districts at Lombok Timur Regency, 2017**

Kecamatan	Desa	Kelu- rahan	Ling- kungan	Dusun	RW	RT
(1)	(2)	(3)	(4)	(5)	(6)	(7)
Keruak	15	-	-	74	-	247
Jerowaru	15	-	-	91	-	331
Sakra	12	-	-	60	-	235
Sakra Barat	18	-	-	84	-	353
Sakra Timur	10	-	-	52	-	231
Terara	16	-	-	75	-	415
Montong Gading	8	-	-	49	-	235
Sikur	14	-	-	61	-	424
Masbagik	10	-	-	87	-	401
Pringgasela	10	-	-	59	-	362
Sukamulia	9	-	-	36	-	169
Suralaga	15	-	-	65	-	276
Selong	1	11	48	4	-	307
Labuhan Haji	8	4	21	41	-	273
Pringgabaya	15	-	-	79	-	397
Suela	8	-	-	43	-	234
Aikmel	24	-	-	137	-	656
Wanasaba	14	-	-	87	-	477
Sembalun	6	-	-	31	-	131
Sambelia	11	-	-	54	-	213
<b>Lombok Timur</b>	<b>239</b>	<b>15</b>	<b>69</b>	<b>1269</b>	<b>-</b>	<b>6367</b>

Sumber : Dinas Pemberdayaan Masyarakat dan Desa Kab. Lombok Timur

**Tabel 2.1.3. Jumlah Anggota BPD, LKMD/K, Bendahara Desa dan Pekemit Menurut Kecamatan di Kabupaten Lombok Timur Tahun 2017 (Orang)**  
**Number Of BPD, LKMD/K, Bendahara Desa dan Pekemit By District In Lombok Timur Regency 2017**

Kecamatan <i>District</i>	Anggota BPD	Anggota LKMD/K	Kaur	Bend. Desa	Pekemit
(1)	(2)	(3)	(4)	(5)	(6)
1. Keruak	97	225	90	15	15
2. Jerowaru	105	225	87	15	15
3. Sakra	84	180	71	12	12
4. Sakra Barat	127	270	108	18	18
5. Sakra Timur	72	150	60	10	10
6. Terara	114	240	92	16	16
7. Montong Gading	62	120	47	8	8
8. Sikur	104	210	77	14	14
9. Masbagik	92	150	55	10	10
10. Pringgasela	74	150	57	10	10
11. Sukamulia	57	135	53	9	9
12. Suralaga	93	225	90	15	15
13. Selong	7	180	6	1	1
14. Labuhan Haji	58	180	48	8	8
15. Pringgabaya	117	225	89	15	15
16. Suela	62	120	46	8	8
17. Aikmel	168	360	143	24	24
18. Wanasaba	100	210	84	14	14
19. Sembalun	36	90	36	6	6
20. Sambelia	65	165	67	11	11
<b>Jumlah/ Total</b>	<b>1694</b>	<b>3810</b>	<b>1406</b>	<b>239</b>	<b>239</b>

Sumber : Dinas Pembedayaan Masyarakat dan Desa Kab. Lombok Timur

**Tabel 2.1.4. Jumlah Anggota BPD Menurut Kecamatan dan Jenis Kelamin di Kabupaten Lombok Timur Tahun 2017**  
**Number of BPD Members by District and Gender in Lombok Timur Regency in 2017**

Kecamatan <i>District</i>	Laki-Laki	Perempuan	Jumlah
(1)	(2)	(3)	(4)
1. Keruak	94	3	97
2. Jerowaru	102	3	105
3. Sakra	83	1	84
4. Sakra Barat	117	10	127
5. Sakra Timur	71	1	72
6. Terara	110	4	114
7. Montong Gading	62	0	62
8. Sikur	103	1	104
9. Masbagik	91	1	92
10. Pringgasele	73	1	74
11. Sukamulia	57	0	57
12. Suralaga	91	2	93
13. Selong	7	0	7
14. Labuhan Haji	57	1	58
15. Pringgabaya	113	4	117
16. Suela	62	0	62
17. Aikmel	168	0	168
18. Wanasaba	100	0	100
19. Sembalun	36	0	36
20. Sambelia	63	2	65
<b>Jumlah/ Total</b>	<b>1660</b>	<b>34</b>	<b>1694</b>

*Sumber : Dinas Pemberdayaan Masyarakat dan Desa Kab. Lombok Timur*

**Tabel** 2.1.5. Jumlah Kepala Desa/ Lurah Menurut Pendidikan Tertinggi yang Ditamatkan di Kabupaten Lombok Timur Tahun 2017  
**Table** *Number of Village Heads / Lurah According to the Highest Education Completed in Lombok Timur Regency in 2017*

Kecamatan <i>District</i>	Tdk Tamat SD	SD	SLTP	SLTA	Akademi	Universitas	Jumlah
(1)	(2)	(3)	(4)	(5)	(6)	(7)	(8)
1. Keruak	0	0	0	10	0	5	15
2. Jerowaru	0	0	0	12	0	3	15
3. Sakra	0	0	0	10	1	1	12
4. Sakra Barat	0	0	0	10	2	6	18
5. Sakra Timur	0	0	0	10	0	0	10
6. Terara	0	0	0	14	1	1	16
7. Montong Gading	0	0	0	5	0	3	8
8. Sikur	0	0	0	8	1	5	14
9. Masbagik	0	0	0	6	1	3	10
10. Pringgasela	0	0	0	6	1	3	10
11. Sukamulia	0	0	0	3	1	5	9
12. Suralaga	0	0	0	8	1	6	15
13. Selong	0	0	0	0	0	12	12
14. Labuhan Haji	0	0	0	6	0	6	12
15. Pringgabaya	0	0	0	12	0	3	15
16. Suela	0	0	0	7	0	1	8
17. Aikmel	0	0	0	15	2	7	24
18. Wanasaba	0	0	0	11	1	2	14
19. Sembalun	0	0	0	5	1	0	6
20. Sambelia	0	0	0	9	0	2	11
<b>Jumlah/ Total</b>	<b>0</b>	<b>0</b>	<b>0</b>	<b>167</b>	<b>13</b>	<b>74</b>	<b>254</b>

Sumber : Dinas Pemberdayaan Masyarakat dan Desa Kab. Lombok Timur

**Tabel 2.1.6. Jumlah Staf Desa/ Kelurahan Menurut Kecamatan dan Jenis Kelamin di Kabupaten Lombok Timur Tahun 2017**  
**Number of Village Staff by Subdistrict and Gender in Lombok Timur Regency in 2017**

Kecamatan <i>District</i>	Kepala Urusan			Staf Lainnya		
	L	P	L+P	L	P	L+P
(1)	(2)	(3)	(4)	(5)	(6)	(7)
1. Keruak	75	15	90	15	0	15
2. Jerowaru	83	4	87	15	0	15
3. Sakra	50	21	71	12	0	12
4. Sakra Barat	83	25	108	18	0	18
5. Sakra Timur	50	10	60	10	0	10
6. Terara	79	13	92	16	0	16
7. Montong Gading	35	12	47	8	0	8
8. Sikur	63	14	77	14	0	14
9. Masbagik	49	6	55	10	0	10
10. Pringgasela	49	8	57	10	0	10
11. Sukamulia	40	13	53	9	0	9
12. Suralaga	67	23	90	15	0	15
13. Selong	4	2	6	12	0	12
14. Labuhan Haji	38	10	48	12	0	12
15. Pringgabaya	69	20	89	15	0	15
16. Suela	41	5	46	8	0	8
17. Aikmel	120	23	143	24	0	24
18. Wanasaba	68	16	84	14	0	14
19. Sembalun	28	8	36	6	0	6
20. Sambelia	50	17	67	11	0	11
<b>Jumlah/ Total</b>	<b>1141</b>	<b>265</b>	<b>1406</b>	<b>254</b>	<b>0</b>	<b>254</b>

Sumber : Dinas Pemberdayaan Masyarakat dan Desa Kab. Lombok Timur



**Tabel 2.1.7. Jumlah Sekretaris Desa/ Kelurahan Menurut Kecamatan dan Jenis Kelamin di Kabupaten Lombok Timur Tahun 2017**  
**Number of Village Secretaries by Subdistrict and Gender in Lombok Timur Regency in 2017**

Kecamatan <i>District</i>	Laki-Laki	Perempuan	Jumlah
(1)	(2)	(3)	(4)
1. Keruak	15	0	15
2. Jerowaru	15	0	15
3. Sakra	12	0	12
4. Sakra Barat	14	4	18
5. Sakra Timur	10	0	10
6. Terara	16	0	16
7. Montong Gading	7	1	8
8. Sikur	14	0	14
9. Masbagik	10	0	10
10. Pringgasela	10	0	10
11. Sukamulia	8	1	9
12. Suralaga	15	0	15
13. Selong	11	1	12
14. Labuhan Haji	12	0	12
15. Pringgabaya	15	0	15
16. Suela	8	0	8
17. Aikmel	24	0	24
18. Wanasaba	13	1	14
19. Sembalun	6	0	6
20. Sambelia	11	0	11
<b>Jumlah/ Total</b>	<b>15</b>	<b>0</b>	<b>15</b>

Sumber : Dinas Pemberdayaan Masyarakat dan Desa Kab. Lombok Timur

**Tabel 2.1.8. Jumlah Pegawai Pada Instansi Vertikal Menurut Golongan Tahun 2017**  
**Table** **Number of Employees in Vertical Agencies by Group , 2017**

Instansi	Jenis Kelamin	Golongan					Jumlah
		I	II	III	IV	NonGolongan	
(1)		(2)	(3)	(4)	(5)	(6)	
Kejaksaan Negeri Selong	L	0	5	23	1	10	39
	P	0	1	7	0	2	10
	L + P	0	6	30	1	12	49
Badan Pusat Statistik Kab.Lombok Timur	L	0	5	18	1	0	24
	P	0	5	6	0	0	11
	L + P	0	10	24	1	0	35
Departemen Agama Kabupaten Lombok Timur	L	0	16	314	148	0	478
	P	0	10	196	73	0	279
	L + P	0	26	510	221	0	757
Pengadilan Negeri Selong	L	0	6	26	2	0	34
	P	0	1	7	3	0	11
	L + P	0	7	35	5	0	47
Pengadilan Agama Selong	L	2	3	30	3	0	38
	P	0	1	11	1	0	13
	L + P	2	4	41	4	0	51
Rumah Tahanan Negara Kelas IIB Selong	L	0	8	34	0	0	42
	P	0	3	7	0	0	10
	L + P	0	11	41	0	0	52

Sumber: Masing-Masing Instansi

**Tabel 2.1.9. Jumlah Pegawai Pada Instansi Vertikal Menurut Eselon Tahun 2017**  
**Number of Employees in Vertical Agencies by Echelon in 2017**

Instansi	Jenis Kelamin	Eselon					Non Eselon	Jumlah
		I	II	III	IV	V		
(1)	(2)	(3)	(4)	(5)	(6)	(7)	(8)	(9)
Kejaksaan Negeri Selong	L	0	0	1	5	4	19	29
	P	0	0	0	0	0	8	8
	L + P	0	0	1	5	4	17	27
Badan Pusat Statistik Kab.Lombok Timur	L	0	0	1	4	0	19	24
	P	0	0	0	2	0	9	11
	L + P	0	0	1	6	0	28	35
Departemen Agama Kabupaten Lombok Timur	L	0	0	1	26	4	447	478
	P	0	0	0	1	2	276	279
	L + P	0	0	1	27	6	723	757
Pengadilan Negeri Selong	L	0	0	1	2	0	0	3
	P	0	0	0	1	0	0	1
	L + P	0	0	1	3	0	0	4
Pengadilan Agama Selong	L	0	0	1	2	0	0	3
	P	0	0	0	1	0	0	1
	L + P	0	0	1	3	0	0	4
Rumah Tahanan Selong	L	0	0	0	1	3	0	4
	P	0	0	0	0	0	0	0
	L + P	0	0	0	1	3	0	4

Sumber: Masing-Masing Instansi

**Tabel 2.1.10. Jumlah Pegawai Pada Instansi Vertikal Menurut Pendidikan Tahun 2017**  
**Number of Employees at Vertical Agencies by Education in 2017**

Instansi	Jenis Kelamin	Pendidikan						
		Tidak Tamat SD	SD	SMP Sederajat	SMA Sederajat	DI – DIII	DIV/ S1	S2/ S3
(1)	(2)	(3)	(4)	(5)	(6)	(7)	(8)	(9)
Kejaksaan Negeri Selong	L	0	0	0	5	2	18	3
	P	0	0	0	1	0	7	0
	L + P	0	0	0	6	2	25	3
Badan Pusat Statistik Kab.Lombok Timur	L	0	0	0	7	0	16	1
	P	0	0	0	4	1	6	0
	L + P	0	0	0	11	1	22	1
Departemen Agama Kabupaten Lombok Timur	L	0	0	0	20	14	390	54
	P	0	0	0	18	8	236	15
	L + P	0	0	0	38	22	628	69
Pengadilan Negeri Selong	L	0	0	2	7	2	18	4
	P	0	0	0	3	0	5	4
	L + P	0	0	2	10	2	23	8
Pengadilan Agama Selong	L	0	1	1	5	2	24	5
	P	0	0	0	0	2	11	0
	L + P	0	1	1	5	4	35	5
Rumah Tahanan Selong	L	0	0	1	21	1	18	1
	P	0	0	0	6	1	3	0
	L + P	0	0	1	27	2	21	1

Sumber: Masing-Masing Instansi

**Tabel 2.1.11. Jumlah Pegawai Pada Instansi Vertikal Menurut Jenis Jabatan Tahun 2017**  
**Number of Employees in Vertical Agencies by Type of Position in 2017**

Instansi	Jenis Kelamin	Jenis Jabatan		
		Fungsional	Struktural	Jumlah
(1)	(2)	(3)	(4)	(5)
Kejaksanaan Negeri Selong	L	8	6	14
	P	6	0	6
	L + P	14	6	20
Badan Pusat Statistik Kab.Lombok Timur	L	1	5	6
	P	2	2	4
	L + P	3	7	10
Departemen Agama Kabupaten Lombok Timur	L	402	76	478
	P	227	52	279
	L + P	629	128	757
Pengadilan Negeri Selong	L	16	6	22
	P	4	4	8
	L + P	20	10	30
Pengadilan Agama Selong	L	23	3	26
	P	10	11	21
	L + P	33	14	45
Rumah Tahanan Selong	L	38	3	41
	P	10	0	10
	L + P	48	3	51

Sumber: Masing-Masing Instansi

<https://lomboktimurkab.bps.go>

## **2.2 DEWAN PERWAKILAN RAKYAT DAERAH / *REGIONAL HOUSE OF REPRESENTATIVE***

<https://lomboktimurkab.bps.go>



**Tabel 2.1.12. Banyaknya Anggota DPRD Menurut Partai Politik dan Jenis Kelamin Kabupaten Lombok Timur, 2017**  
**Members of Local Parliament of Lombok Timur Regency by Political Party and Sex, 2017**

Partai Politik	Anggota			Persentase
	Laki-laki	Perempuan	Jumlah	
(1)	(2)	(3)	(4)	(5)
NASDEM	3	-	3	6,00
PKB	4	-	4	8,00
PKS	5	-	5	10,00
PDIP	2	2	4	8,00
GOLKAR	5	-	5	10,00
GERINDA	5	-	5	10,00
DEMOKRAT	7	-	7	14,00
PAN	5	-	5	10,00
PPP	3	-	3	6,00
HANURA	4	1	5	10,00
PBB	3	-	3	6,00
PKPI	1	-	1	2,00
<b>Jumlah</b>	<b>47</b>	<b>3</b>	<b>50</b>	<b>100,00</b>

Sumber : Sekretariat DPRD Kabupaten Lombok Timur

**Tabel 2.1.13. Jumlah Anggota DPRD Kabupaten Lombok Timur Menurut Tingkat Pendidikan dan Jenis Kelamin, 2017**  
**Members of Local Parlement of Lombok Timur Regency by Education and Sex, 2017**

Tingkat Pendidikan	Anggota			Persentase
	Laki-laki	Perempuan	Jumlah	
(1)	(2)	(3)	(4)	(5)
Kurang dari SMA	-	-	-	-
SMA / Sederajat	9	2	11	22
Diploma I – III	1	-	-	2
S1 / D-IV	29	1	30	60
S2 / S3	8	-	8	16
<b>Jumlah</b>	<b>47</b>	<b>3</b>	<b>50</b>	<b>100</b>

Sumber : Sekretariat DPRD Kabupaten Lombok Timur

**Tabel** 2.1.14. Jumlah Anggota DPRD Kabupaten Lombok Timur Menurut Fraksi  
**Table** Tahun 2017  
*Members of Local Parlement of Lombok Timur Regency by Fraction 2017*

No	Fraksi / Fraction	Anggota Dewan Local Parlement	Persentase %
(1)	(2)	(3)	(4)
1	Fraksi Partai Demokrat	7	14,00
2	Fraksi Partai Golkar	5	10,00
3	Fraksi Partai Hanura	5	10,00
4	Fraksi PAN	5	10,00
5	Fraksi Partai Gerindra	5	10,00
6	Fraksi PKS	5	10,00
7	Fraksi PDIP	4	8,00
8	Fraksi PKB	4	8,00
9	Fraksi Bintang Persatuan	6	12,00
10	Fraksi Restorasi Keadilan	4	8,00
<b>Jumlah / Total</b>		<b>50</b>	<b>100,00</b>

Sumber : Sekretariat DPRD Kabupaten Lombok Timur

**Tabel 2.1.15. Jumlah Anggota DPRD Kabupaten Lombok Timur Menurut Kelompok Umur dan Jenis Kelamin Tahun 2017**  
**Members of Local Parlement of Lombok Timur Regency by Age Group and Sex 2017**

Kelompok Umur <i>Age Group</i>	Anggota Dewan <i>Local Parlement</i>			Persentase %
	Laki / <i>Male</i>	Prmp / <i>Female</i>	Jumlah / <i>Total</i>	
(1)	(2)	(3)	(4)	(5)
21 - 35	-	-	-	-
36 - 49	26	2	28	56
50 - 59	19	-	19	38
60 Tahun Ke Atas	2	1	3	6
<b>Jumlah / Total</b>	47	3	50	100

Sumber : Sekretariat DPRD Kabupaten Lombok Timur

**Tabel 2.1.16. Banyaknya Keputusan DPRD Menurut Jenis Keputusan di Kabupaten Lombok Timur, 2013 - 2017**  
***Number of Regulation/ Decision Production by Local of Representative of Lombok Timur Regency, 2013 - 2017***

Jenis Keputusan	2013	2014	2015	2016	2017
(1)	(2)	(3)	(4)	(5)	(6)
Peraturan Daerah	8	9	12	12	11
Keputusan DPRD	22	24	22	22	28
Keputusan Pimpinan DPRD	18	14	21	20	20
Keputusan Daerah	-	-	-	-	-
Rapat-rapat	34	32	33	35	202
Lainnya	-	-	-	-	-

Sumber : Sekretariat DPRD Kabupaten Lombok Timur

**Tabel 2.1.17. Jumlah Peraturan/ Keputusan yang Dihasilkan oleh DPRD Kabupaten Lombok Timur Tahun 2017**  
**Number of Regulation/ Decision Production by Local of Representative of Lombok Timur Regency 2017**

No	Bulan Month	Peraturan Daerah Local Regulation	Keputusan Dewan Representative Decision	Keputusan Pimpinan
(1)	(2)	(3)	(4)	(5)
1.	Januari	-	1	2
2.	Februari	-	5	2
3.	Maret	-	2	2
4.	April	3	2	-
5.	Mei	-	-	-
6.	Juni	1	2	2
7.	Juli	1	5	3
8.	Agustus	1	5	3
9.	September	-	-	1
10.	Oktober	-	1	1
11.	Nopember	2	4	3
12.	Desember	3	1	1
Jumlah / Total		11	28	20
2016		12	22	21
2015		12	22	21
2014		9	24	14
2013		8	22	18

Sumber : Sekretariat DPRD Kabupaten Lombok Timur

**Tabel 2.1.18. Jumlah Anggota DPRD Kabupaten Lombok Timur Menurut Kelompok Umur dan Jenis Kelamin Tahun 2017**  
**Table Members of Local Parlemt of Lombok Timur Regency by Age Group and Sex 2017**

Daerah Pemilihan	Anggota Dewan <i>Local Parlemt</i>			Persentase %
	Laki / <i>Male</i>	Prmp / <i>Female</i>	Jumlah / <i>Total</i>	
(1)	(2)	(3)	(4)	(5)
Dapil I	9	2	11	22,00
Dapil II	10	0	10	20,00
Dapil III	9	0	9	18,00
Dapil IV	10	0	10	20,00
Dapil V	9	1	10	20,00
<b>Jumlah / Total</b>	<b>47</b>	<b>3</b>	<b>50</b>	<b>100,00</b>

Sumber : Sekretariat DPRD Kabupaten Lombok Timur

<https://lomboktimurkab.bps.go>



## 2.3 KEPEGAWAIAN DAERAH / *CIVIL SERVANT*

<https://lomboktimurkab.bps.go>

<https://lomboktimurkab.bps.go>

**Tabel 2.1.19. Banyaknya Pegawai Negeri Sipil (PNS) Menurut Tingkat Pendidikan yang Ditamatkan dan Jenis Kelamin di Kabupaten Lombok Timur, 2017**  
**Number Government Staff of Lombok Timur Regency by Education and Sex, 2017**

Tk. Pendidikan yg Ditamatkan	Laki-laki	Perempuan	Jumlah
(1)	(2)	(3)	(4)
SD	59	8	67
SMP	153	12	165
SMA	2.153	1.231	3.384
Diploma	1.262	1.786	3.048
S1	2.765	1.425	4.190
S2	73	19	92
S3	1	0	1
<b>Jumlah</b>	<b>6.466</b>	<b>4.481</b>	<b>10.947</b>

Sumber : BKPSDM Kabupaten Lombok Timur

**Tabel 2.1.20. Banyaknya Pegawai Negeri Sipil (PNS) Menurut Dinas/Instansi Pemerintah dan Golongan di Kabupaten Lombok Timur, 2017**  
**Number Government Staff of Lombok Timur Regency by Organization Unit and Rank, 2017**

Dinas/Instansi Pemerintah (1)	Golongan PNS				Jumlah (6)
	I (2)	II (3)	III (4)	IV (5)	
SEKRETARIAT DAERAH	6	62	73	15	156
BKPSDM	0	20	25	5	50
BAKESBANGPOLDAGRI	0	5	15	13	33
DINAS PERKIM	1	6	13	4	24
BAPENDA	5	30	46	6	87
BAPPEDA	0	7	28	7	42
BPBD	1	34	16	3	54
DINAS PMD	0	11	21	7	39
DP3A&KB	1	22	146	39	208
DKP	0	3	19	10	32
DPMTSP	1	7	18	6	32
DINAS ESDM	0	17	24	5	46
DINAS PAR	0	6	13	5	24
DINAS PETERNAKAN	1	22	70	12	105
DINAS KELKAN	1	5	25	9	40
DINAS DUKCAPIL	0	19	25	5	49
DINAS KESEHATAN	9	425	708	59	1201
DINAS KOPERASI & UKM	0	6	21	8	35
DINAS PU	16	192	53	8	269

Dinas/Instansi Pemerintah	Golongan PNS				Jumlah
	I	II	III	IV	
(1)	(2)	(3)	(4)	(5)	(6)
BPKAD	1	11	35	5	52
DINAS DIKBUD	12	521	2450	3561	6544
DINAS PORA	0	5	10	5	20
DINAS HUB	1	19	17	8	45
DINAS KOMINFO	0	5	14	7	26
DINAS PERTANIAN	1	34	175	73	283
DINAS NakerTrans	2	13	22	8	45
INSPEKTORAT	0	11	46	11	68
SEKRETARIAT DPR	1	24	16	4	45
SEKRETARIAT KPU	1	5	4	0	10
DINAS LHK	4	62	33	4	103
DINAS ARPUSDA	1	14	19	7	41
SATUAN POL PP	2	44	16	4	66
RSUD DR. SOEDJONO	13	74	248	41	376
KECAMATAN	7	242	251	38	538
KELURAHAN	2	28	84	1	115
UPP LABUHAN HAJI	0	5	3	0	8
<b>TOTAL</b>	<b>91</b>	<b>2.022</b>	<b>4.824</b>	<b>4.010</b>	<b>10.947</b>

Sumber : BKPSDM Kabupaten Lombok Timur

**Tabel 2.1.21. Banyaknya Pegawai Negeri Sipil (PNS) Menurut Usia di Kab. Lombok Timur, 2017**  
**Table**  
**Number Government Staff of Lombok Timur Regency by Age, 2017**

Usia	Jenis Kelamin		Jumlah
	Laki-Laki	Perempuan	
(1)	(2)	(3)	(4)
>50 Tahun	3.348	1.688	5.036
40-50 Tahun	2.160	1.385	3.545
30-40	908	1.253	2.161
20-30	50	155	205
<b>Total</b>	<b>6.466</b>	<b>4.481</b>	<b>10.947</b>

Sumber : BKPSDM Kabupaten Lombok Timur

## **2.4 PELAYANAN MASYARAKAT** ***COMMUNITY SERVICES***

<https://lomboktimurkab.bps.go.id>

<https://lomboktimurkab.bps.go>



**Tabel**  
**Table**

**Banyaknya Surat Nikah yang Dikeluarkan Menurut Kecamatan di Kabupaten Lombok Timur, 2013 - 2017**

*The amount of the Marriage Certificate issued According to the District at Lombok Timur Regency, 2013 - 2017*

Kecamatan	2013	2014	2015	2016	2017
(1)	(2)	(3)	(4)	(5)	(6)
Keruak	569	620	762	520	587
Jerowaru	669	791	311	589	627
Sakra	690	698	561	568	543
Sakra Barat	660	715	578	536	551
Sakra Timur	585	610	830	367	452
Terara	860	922	834	641	731
Montong Gading	409	457	848	311	300
Sikur	850	827	1.007	577	614
Masbagik	1.021	1.022	1.102	667	782
Pringgasele	633	590	227	410	479
Sukamulia	371	318	531	238	257
Suralaga	568	632	867	469	482
Selong	728	884	501	692	736
Labuhan Haji	588	637	604	610	580
Pringgabaya	1.075	1.207	689	958	989
Suela	403	477	537	263	299
Aikmel	1.120	1.210	344	725	968
Wanasaba	746	948	718	718	673
Sembalun	175	237	371	182	213
Sambelia	382	339	213	237	242
<b>Lombok Timur</b>	<b>13.102</b>	<b>14.141</b>	<b>12.435</b>	<b>10.278</b>	<b>11.105</b>

Sumber : Kantor Kementerian Agama Kabupaten Lombok Timur

**Tabel**  
**Table**

**Banyaknya Kepemilikan Akta Kelahiran Menurut Kecamatan di Kabupaten Lombok Timur, 2017**  
**The number of Ownership Birth Certificates According by Districts at Lombok Timur Regency, 2017**

Kecamatan	s.d. 2014	2015	2016	2017	TOTAL
(1)	(2)	(3)	(4)	(5)	(6)
Keruak	18904	3744	3092	1587	27327
Jerowaru	20313	3267	2733	1853	28166
Sakra	20398	3950	3399	1697	29444
Sakra Barat	22066	3744	3855	1662	31327
Sakra Timur	31744	5715	4920	2130	44509
Terara	12811	2124	1555	2984	19474
Montong Gading	20451	3904	3552	1614	29521
Sikur	22604	5240	5233	2365	35442
Masbagik	28568	7814	6940	3346	46668
Pringgasela	8745	1784	2211	1791	14531
Sukamulia	12878	1958	2427	1114	18377
Suralaga	18265	3219	3145	2402	27031
Selong	20920	3542	3324	2301	30087
Labuhan Haji	20489	3997	4251	1700	30437
Pringgabaya	4744	1248	1368	3143	10503
Suela	13908	2428	1895	2111	20342
Aikmel	17626	2895	2722	4871	28114
Wanasaba	18646	2831	2481	2561	26519
Sembalun	17162	3263	2577	844	23846
Sambelia	18971	3139	3003	954	26067
<b>Lombok Timur</b>	<b>370213</b>	<b>69806</b>	<b>64683</b>	<b>43030</b>	<b>547732</b>

Sumber : Dinas Kependudukan dan Pencatatan Sipil Kab. Lombok Timur

**Tabel**  
**Table**                    **Banyaknya Perkara yang Dilaporkan dan Diselesaikan di Kabupaten**  
**Lombok Timur, 2013-2017**  
**Number of Cases Reported and Settled at Lombok Timur Regency,**  
**2013-2017**

Jenis Perkara	2013	2014	2015	2016	2017
(1)	(2)	(3)	(4)	(5)	
Dilaporkan					
Pidana	233	279	339	310	266
Perdata	169	183	232	236	153
Politik dan HAM	-	-	-	-	-
Lalu Lintas	8.738	6.922	9.771	6.010	6184
Diselesaikan					
Pidana	192	268	309	291	269
Perdata	118	130	173	176	157
Politik dan HAM	-	-	-	-	-
Lalu Lintas	8.738	6.922	9.771	6.010	6184

Sumber : Kantor Pengadilan Negeri Kelas IB Selong

**Tabel**  
**Table**

**Banyaknya Tahanan Kejaksaan Negeri Lombok Timur Tahun 2017**  
**Number of Persons Aristed in Public Prosecutor of Lombok Timur, 2017**

Jenis Perkara	Sisa Tahun Lalu	Perkara Baru	Jumlah Tahanan	Diselesaikan	Sisa
(1)	(2)	(3)	(4)	(5)	
Biasa	0	203	203	202	1
Ekonomi	0	0	0	0	0
Korupsi	0	6	6	0	6
Subversi	0	0	0	0	0
Narkotika	0	50	50	50	0
Imigrasi	0	0	0	0	0
Lain-Lain	0	72	72	72	0
Jumlah	0	331	331	324	7

*Sumber :* Kantor Kejaksaan Negeri Lombok Timur

*Source:* Public of Prosecutor office of Lombok Timur

**Tabel**  
**Table**

**Banyaknya Narapidana Menurut Bulan dan Jenis Kelamin di  
Kabupaten Lombok Timur, 2017**  
*Numbers of Prisoners by Month and Sex at Lombok Timur Regency,  
2017*

Bulan	Laki – laki	Perempuan	Jumlah
(1)	(2)	(3)	(4)
Januari	261	14	275
Februari	272	14	286
Maret	283	13	296
April	290	13	303
Mei	248	13	261
Juni	293	12	305
Juli	297	10	307
Agustus	303	10	313
September	292	11	303
Oktober	273	13	286
November	276	11	287
Desember	264	10	274

*Sumber : Rumah Tahanan Negeri Kelas IIB Selong*

**Tabel**  
**Table**

**Perkara Yang Diterima Menurut Jenis Pada Pengadilan Agama  
Selong Tahun 2013-2017**  
**Cases Received by Type at Selong Religious Court 2013-2017**

Jenis Perkara	2013	2014	2015	2016	2017
(1)	(2)	(3)	(4)	(5)	(6)
1 Izin poligami	6	2	5	3	3
2 Pencegahan Perkawinan	0	0	0	0	4
3 Penolakan Perkawinan	0	0	0	0	0
4 Pembatalan Perkawinan	0	1	0	0	1
5 Kelalaian Atas Kewajiban Suami/Istri	0	0	0	0	0
6 Cerai Thalak	118	218	214	224	204
7 Cerai Gugat	694	876	961	952	1016
8 Harta Bersama	7	9	16	14	10
9 Penguasaan Anak	0	0	0	0	0
10 Nafkah Anak Oleh Ibu Karena Ayah Tidak Mampu	0	0	0	0	0
11 Hak-hak Bekas Istri/ Kewajiban Bekas Suami	1	0	0	0	0
12 Pengesahan Anak	0	0	3	1	0
13 Pencabutan Kekuasaan Orang Tua	0	0	0	0	0
14 Perwalian	6	4	5	1	9
15 Pencabutan Kekuasaan Wali	0	0	0	0	0
16 Penunjukan Orang Lain Sebagai Wali	0	0	0	2	0
17 Ganti Rugi Terhadap Wali	0	0	0	0	0
18 Asal Usul Anak	0	0	2	0	2
19 Penolakan Kawin Campuran	0	0	0	0	0
20 Pengesahan Perkawinan / Isbat Nikah	214	708	756	713	778
21 Izin Kawin	0	0	0	0	0

Jenis Perkara	2013	2014	2015	2016	2017
(1)	(2)	(3)	(4)	(5)	(6)
22 Dispensasi Kawin	6	22	17	14	9
23 Wali Adhol	7	7	14	17	16
24 Ekonomi Syariah	0	0	0	0	0
25 Kewarisan	86	94	80	69	57
26 Wasiat	0	0	0	0	0
27 Hibah/ Pembatalan Hibah	3	0	0	0	0
28 Wakaf	0	0	0	0	0
29 Zakat / Infaq / Shodaqoh	0	0	0	0	2
30 P3HP / Penetapan Ahli Waris	5	3	10	7	7
31 Lain-Lain	7	7	6	1	8
<b>Jumlah / Total</b>	<b>1.160</b>	<b>1.951</b>	<b>2.089</b>	<b>2.018</b>	<b>2.126</b>

Sumber : Pengadilan Agama Kelas I-B Selong

**Tabel**  
**Table**

Perkara Yang Diputus Menurut Jenis Pada Pengadil-an Agama  
Selong Tahun 2013-2017  
***Cases That Are Disconnected According to Types of Selong Religion  
in 2013-2017***

Jenis Perkara	2013	2014	2015	2016	2017
(1)	(2)	(3)	(4)	(6)	(6)
Sisa tahun lalu	244	212	274	285	300
Perkara yang diterima	1160	1951	2089	2018	2126
Dicabut	158	161	183	139	153
Ditolak	42	23	23	22	19
Gugur	77	165	77	91	82
Dicoret dari Registrasi	3	17	20	14	26
Diputus	886	1475	1717	1691	1787
Izin poligami	3	2	2	3	2
Pencegahan Perkawinan	0	0	0	0	3
Penolakan Perkawinan	0	0	0	0	0
Pembatalan Perkawinan	1	0	1	0	1
Kelalaian Atas Kewajiban	0	0	0	0	0
Cerai Thalak	96	140	166	184	177
Cerai Gugat	564	647	803	794	838
Harta Bersama	4	8	7	10	7
Penguasaan Anak	0	0	0	0	0
Nafkah Anak Oleh Ibu Karena Ayah	0	0	0	0	0
Hak-hak Bekas Istri/ Kewajiban	0	1	0	0	0
Pengesahan Anak	0	0	3	0	0
Pencabutan Kekuasaan Orang Tua	0	0	0	0	0
Perwalian	4	3	4	1	5
Pencabutan Kekuasaan Wali	0	0	0	0	0
Penunjukan Orang Lain Sebagai	0	0	0	1	0
Ganti Rugi Terhadap Wali	0	0	0	0	0
Asal Usul Anak	0	0	2	0	1
Penolakan Kawin Campuran	0	0	0	0	0



Jenis Perkara	2013	2014	2015	2016	2017
(1)	(2)	(3)	(4)	(6)	(6)
Pengesahan Perkawinan / Isbat	161	627	696	661	716
Izin Kawin	0	0	0	0	0
Dispensasi Kawin	2	14	13	14	10
Wali Adhol	3	0	1	7	8
Kewarisan	40	27	11	11	11
Wasiat	0	0	0	0	0
Hibah/ Pembatalan Hibah	2	0	0	0	0
Wakaf	0	0	0	0	0
Zakat / Infaq / Shodaqoh	0	0	0	0	0
Ekonomi Syariah	0	0	0	0	0
P3HP / Penetapan Ahli Waris	4	4	6	5	4
Lain-Lain	2	2	2	0	4
<b>Sisa Akhir Tahun</b>	<b>212</b>	<b>274</b>	<b>285</b>	<b>300</b>	<b>386</b>

Sumber : Pengadilan Agama Kelas I-B Selong

**Tabel 2.4.8** Banyaknya Anggota Perpustakaan Daerah Kabupaten Menurut Status Anggota Tahun 2017  
**Number of Members of District Regional Libraries According to Member Status, 2017**

Bulan	Pelajar		Mahasiswa		Umum		Jumlah
	L	P	L	P	L	P	
(1)	(2)	(3)	(4)	(5)	(6)	(7)	(8)
Januari	205	416	91	146	116	284	1258
Februari	88	125	94	125	128	306	866
Maret	106	124	96	125	104	128	683
April	137	187	117	183	142	175	941
Mei	107	146	145	185	206	248	1037
Juni	183	195	546	678	209	264	2075
Juli	159	192	442	552	523	718	2586
Agustus	196	204	418	657	742	806	3023
September	217	564	232	448	566	724	2751
Oktober	247	454	382	568	893	1004	3548
Nopember	411	792	528	771	528	843	3873
Desember	523	1034	754	1076	631	1003	5021
<b>Jumlah</b>	<b>2579</b>	<b>4433</b>	<b>3845</b>	<b>5514</b>	<b>4788</b>	<b>6503</b>	<b>27662</b>

Sumber: Dinas Perpustakaan dan Kearsipan Kab. Lombok Timur

**Tabel 2.4.9 Banyaknya Pengunjung Perpustakaan Daerah Kabupaten Menurut Status Pengunjung Tahun 2017**  
**Number of Regency Regional Library Visitors by Visitor Status, 2017**

Bulan	Pelajar		Mahasiswa		Umum		Jumlah
	L	P	L	P	L	P	
(1)	(2)	(3)	(4)	(5)	(6)	(7)	(8)
Januari	238	47	381	449	480	518	2113
Februari	347	468	551	684	512	748	3310
Maret	476	746	531	843	439	695	3730
April	504	620	718	922	578	726	4068
Mei	526	703	674	1106	806	911	4726
Juni	688	795	569	810	564	1105	4531
Juli	521	1073	696	995	843	958	5086
Agustus	884	956	788	1013	773	1074	5488
September	895	977	976	1131	1351	1126	6456
Oktober	924	1104	916	1106	993	1099	6142
Nopember	795	1361	1098	1218	1073	1162	6707
Desember	894	997	795	942	412	799	4839
<b>Jumlah</b>	<b>7692</b>	<b>9847</b>	<b>8693</b>	<b>11219</b>	<b>8824</b>	<b>10921</b>	<b>57196</b>

Sumber: Dinas Perpustakaan dan Kearsipan Kab. Lombok Timur

**Tabel 2.4.10 Banyaknya Pemimjam/Pemustaka Perpustakaan Daerah Kabupaten Menurut Status Tahun 2017**  
*Number of District Library Library / Library users according to 2017 Status*

Bulan	Pelajar		Mahasiswa		Umum		Jumlah
	L	P	L	P	L	P	
(1)	(2)	(3)	(4)	(5)	(6)	(7)	(8)
Januari	201	39	376	408	466	508	1998
Februari	345	399	494	601	487	705	3031
Maret	404	713	487	785	405	611	3405
April	493	608	679	884	467	695	3826
Mei	503	687	651	1088	791	906	4626
Juni	605	711	543	789	508	1008	4164
Juli	508	1014	587	906	811	905	4731
Agustus	815	913	745	1010	772	1065	5320
September	877	971	974	1107	1342	1124	6395
Oktober	921	1101	913	1102	905	1012	5954
Nopember	767	1356	1087	1204	1008	1132	6554
Desember	886	906	785	925	409	786	4697
<b>Jumlah</b>	<b>7325</b>	<b>9418</b>	<b>8321</b>	<b>10809</b>	<b>8371</b>	<b>10457</b>	<b>54701</b>

Sumber: Dinas Perpustakaan dan Kearsipan Kab. Lombok Timur

**Tabel 2.4.11 Peminjaman Buku Perpustakaan Umum Daerah Kabupaten Lombok Timur Menurut Golongan Buku Tahun 2017**  
**Table Book Borrowing of East Lombok District Public Library According to Book Group 2017**

Bulan/ Month	Golongan Buku / Book Group					
	000	100	200	300	400	500
(1)	(2)	(3)	(4)	(5)	(6)	(7)
1 Januari	1425	1028	1426	1702	952	1627
2 Pebruari	1329	810	1729	1625	1024	1826
3 Maret	1344	1407	2411	1425	1067	1569
4 April	1442	1502	2371	1650	1419	2651
5 Mei	1446	1310	3617	1568	1134	2710
6 Juni	1632	1876	2905	1904	2341	2338
7 Juli	2411	1804	3450	2848	1891	1834
8 Agustus	3188	3668	3914	3510	2910	1575
9 September	2857	1352	4713	2918	2714	1542
10 Oktober	2177	1349	4018	1348	1427	1852
11 Nopember	943	2027	3419	1455	1408	1671
12 Desember	1317	2716	4002	1348	925	2189
<b>Jumlah/ Total</b>	<b>21511</b>	<b>20849</b>	<b>37975</b>	<b>23301</b>	<b>19212</b>	<b>23384</b>

Sumber : Dinas Perpustakaan dan Kearsipan Kab. Lombok Timur

Tabel 2.4.12 Lanjutan

Bulan/ Month	Golongan Buku / Book Group				Jumlah
	600	700	800	900	
(1)	(8)	(9)	(10)	(11)	(13)
1 Januari	1278	904	3028	781	14151
2 Pebruari	1526	1312	5321	843	17345
3 M a r e t	1425	1773	4167	1431	18019
4 A p r i l	1845	2106	5001	1562	21549
5 M e i	1566	1876	2516	1745	19488
6 J u n i	1943	2501	7418	1763	26621
7 J u l i	1814	3005	4824	3905	27786
8 Agustus	2340	2319	5041	2618	31083
9 September	3276	1904	6017	1915	29208
10 Oktober	2707	1381	4201	1637	22097
11 Nopember	2306	1011	3618	1672	19530
12 Desember	5014	1441	6142	1726	26820
<b>Jumlah/ Total</b>	<b>27040</b>	<b>21533</b>	<b>5729</b>	<b>21598</b>	<b>273697</b>

Sumber : Dinas Perpustakaan dan Kearsipan Kab. Lombok Timur

**Tabel 2.4.12** **Klasifikasi Buku Perpustakaan Umum Daerah Kabupaten Lombok Timur Sampai Dengan Akhir Tahun 2017**  
**Book Classification of the Regional Public Library of Lombok Timur Regency Until the End of 2017**

No	Klasifikasi Buku	2016		2017	
		Judul	Eks	Judul	Eks
(1)	(2)	(3)	(4)	(5)	(6)
1	000 / Karya Umum	1419	2990	1493	3176
2	100 / Filsafat	1179	2480	1205	2628
3	200 / Agama	2723	5754	2796	5910
4	300 / Sosial	2616	5630	2774	5946
5	400 / Bahasa	905	2243	941	2351
6	500 / Ilmu Murni	1417	3578	1529	3912
7	600 / Teknologi	4483	7944	4502	7982
8	700 / Kesenian dan Olah Raga	966	1935	984	2040
9	800 / Kesusastraan	2526	5982	2731	6200
10	900 / Sejarah dan Geografi	1110	2444	1140	2564
11	Fiksi	1020	1812	1020	1812
12	Referensi	3826	5972	3851	6072
13	Majalah	691	2117	691	2117
14	CD/Disket	575	760	575	760
<b>Jumlah</b>		<b>25456</b>	<b>51641</b>	<b>26232</b>	<b>53470</b>

Sumber : Dinas Perpustakaan dan Kearsipan Kab. Lombok Timur

**Tabel 2.4.13** Banyaknya Surat Izin Usaha Perdagangan (SIUP) dirinci Per Bulan di Kabupaten Lombok Timur Tahun 2017  
*Number of Trading Business Licenses (SIUP) specified Per Month in Lombok Timur Regency in 2017*

Bulan	Jumlah SIUP
(1)	(5)
Januari	48
Februari	41
Maret	98
April	92
Mei	53
Juni	45
Juli	62
Agustus	77
September	64
Oktober	74
November	153
Desember	103
<b>Total</b>	<b>910</b>

*Sumber: Dinas Penanaman Modal dan Pelayanan Terpadu Satu Pintu Kabupaten Lombok Timur*



**Tabel 2.4.14 Banyaknya Surat Izin Usaha Perdagangan (SIUP) Menurut Kecamatan di Kabupaten Lombok Timur Tahun 2017**  
**Number of Trading Business Licenses (SIUP) According to Districts in Lombok Timur Regency in 2017**

Kecamatan	Kepadatan Penduduk (orang/km <sup>2</sup> )
(1)	(6)
Keruak	46
Jerowaru	53
Sakra	59
Sakra Barat	33
Sakra Timur	8
Terara	43
Montong Gading	16
Sikur	41
Masbagik	135
Pringgasele	29
Sukamulia	20
Suralaga	29
Selong	163
Labuhan Haji	42
Pringgabaya	68
Suela	15
Aikmel	57
Wanasaba	15
Sembalun	27
Sambelia	11
<b>Lombok Timur</b>	<b>910</b>

*Sumber: Dinas Penanaman Modal dan Pelayanan Terpadu Satu Pintu Kabupaten Lombok Timur*

**Tabel 2.4.15 Banyaknya Investasi di Kabupaten Lombok Timur Tahun 2013-2017**  
**Number of Investments in Lombok Timur Regency 2013-2017**

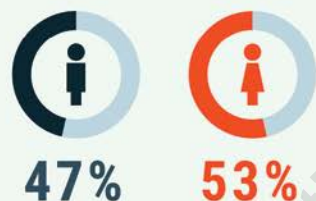
Tahun	Jenis Investasi	Jenis Investasi		Jumlah
		Investasi Dalam Negeri	Investasi Luar Negeri	
(1)		(2)	(3)	(4)
2013	Pariwisata	-	3	3
2014	a. Bahan Baku Industri	1	-	1
	b. Pariwisata	1	1	2
2015	a. Bahan Baku Industri/ Industri	-	3	3
	b. Pariwisata	3	2	5
	c. Penginapan/ Hotel	-	9	9
	d. Perikanan/ Kelautan	-	1	1
	e. Pertambangan	2	-	2
2016	a. Bahan Baku Industri/ Industri	-	3	3
	b. Energi/ Listrik/ SPBU/ SPBG/ SPBE	2	5	7
	c. Fasilitas/ Infrastruktur	-	1	1
	d. Perdagangan	-	1	1
	e. Pariwisata	-	7	7
	f. Penginapan/ Hotel	-	2	2
	g. Pertambangan	-	1	1
2017	a. Energi/ Listrik/ SPBU/SPBG/ SPBE	-	1	1
	b. Fasilitas Infrastruktur	-	1	1
	c. Pariwisata	1	1	2
	d. Perikanan/ Kelautan	2	-	2
	e. Telekomunikasi	2	-	2
	f. Peternakan	-	1	1
	g. Otomotif	-	1	1

Sumber: Dinas Penanaman Modal dan Pelayanan Terpadu Satu Pintu Kabupaten Lombok Timur

## Penduduk & Tenaga Kerja

### Komposisi Penduduk

Total penduduk perempuan lebih banyak dibanding dengan penduduk laki-laki.



### Proyeksi Penduduk

Tahun 2020, penduduk Lombok Timur diperkirakan mencapai 1,21 juta jiwa.



### Rumah Tangga

3-4  
ORANG

Rata-rata Jumlah Anggota Rumah Tangga

20-24  
TAHUN

Umur kawin pertama terbanyak



55,5  
PERSEN

Rasio Beban Tanggungan

73,5  
PERSEN

Perempuan Usia 15-49 Berstatus Kawin

### Ketenagakerjaan



<https://lomboktimurkab.bps.go>

**ULASAN**

Penduduk merupakan sumber daya pembangunan yang sangat penting. Oleh karena itu, perkembangan kondisi penduduk juga merupakan indikator yang wajib diperhatikan dalam perencanaan pembangunan. Pada bab ini akan diberikan gambaran mengenai kondisi penduduk seperti jumlah penduduk, kepadatan penduduk, rasio jenis kelamin, rasio ketergantungan penduduk, penduduk menurut kelompok umur, dan persebaran penduduk tingkat kecamatan di wilayah Kabupaten Lombok Timur.

Dari data hasil proyeksi penduduk, penduduk Lombok Timur pada tahun 2010 mencapai 1.109.253 jiwa dan diperkirakan mencapai 1.183.204 jiwa pada tahun 2017, tumbuh sebesar 0,80 persen dari tahun sebelumnya.

Kecamatan dengan jumlah penduduk terbanyak berturut-turut yaitu Kecamatan Masbagik, Aikmel dan Pringgabaya. Gabungan penduduk tiga kecamatan ini hampir setara dengan seperempat total penduduk Lombok Timur. Sedangkan kecamatan yang memiliki jumlah penduduk terkecil berturut-turut yaitu Kecamatan Sembalun, Sambelia dan Sukamulia).

Dilihat dari perbandingan jumlah penduduk laki-laki dan perempuan, secara total perempuan jumlahnya lebih banyak dibandingkan penduduk laki-laki. Rasio jenis kelamin menunjukkan 87,14 poin yang secara sederhana dapat diartikan terdapat 87 orang laki-laki diantara 100 orang perempuan.

**DESCRIPTION**

*Population is a resource development is very important. Therefore, the development of the condition of the population is also an indicator that must be considered in development planning. In this chapter will be given an overview of the condition of the population such as population, population density, sex ratio, population dependency ratio, population by age group and level population distribution districts in Lombok Timur Regency.*

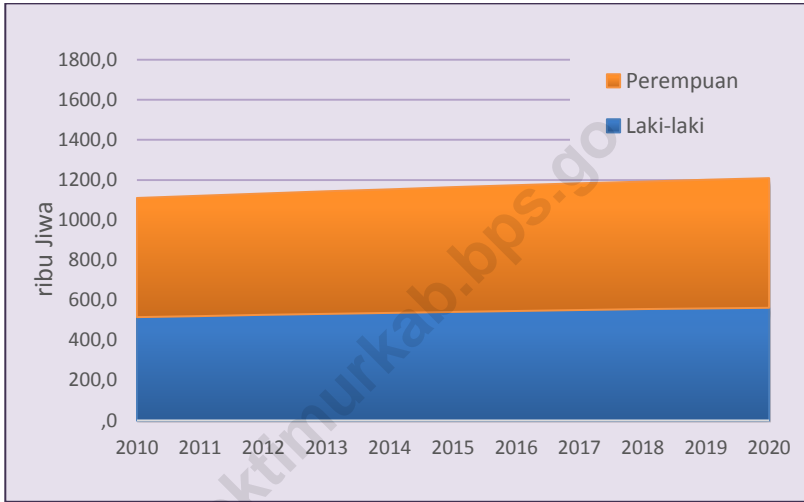
*From the data of population projections, the population of Lombok Timur in 2010 reached 1,109,253 inhabitants and is estimated to reach 1,183,204 inhabitants in 2017, its grew by 0.80 percent from a year earlier.*

*Districts with the largest number of people in a row the District Masbagik, Aikmel and Pringgabaya. The combined population of the three districts is almost equivalent to a quarter of the total population of Lombok Timur. While the district that has the smallest population of the District consecutive Sembalun, Sambelia and Sukamulia .*

*Judging from the comparison population of men and women, women's total amount more than the male population. The sex ratio showed 87.14 points which simply means there are 87 men among the 100 women.*

<https://lomboktimurkab.bps.go>

**Grafik 3**  
**Proyeksi Penduduk Kabupaten Lombok Timur, 2010 - 2020**



<https://lomboktimurkab.bps.go>



## **3.1. PENDUDUK / POPULATION**

<https://lomboktimurkab.bps.go>

<https://lomboktimurkab.bps.go>

**Tabel 3.1.1** **Proyeksi Penduduk Menurut Jenis Kelamin Kabupaten Lombok Timur, 2010 – 2020**  
**Projected Population by Sex at Lombok Timur Regency, 2010-2020**

Tahun	Laki-laki	Perempuan	Total	Pertumbuhan
(1)	(2)	(3)	(4)	(5)
2010	515.872	593.381	1.109.253	-
2011	521.278	599.472	1.120.750	1,04
2012	526.891	605.322	1.132.213	1,02
2013	532.159	611.114	1.143.273	0,98
2014	537.152	616.621	1.153.773	0,92
2015	542.012	622.006	1.164.018	0,89
2016	546.569	627.212	1.173.781	0,84
2017	550.958	632.246	1.183.204	0,80
2018	555.241	636.869	1.192.110	0,75
2019	559.334	641.278	1.200.612	0,71
2020	563.082	645.512	1.208.594	0,66

Sumber: Proyeksi Penduduk

**Tabel 3.1.2 Luas Wilayah dan Jumlah Penduduk Menurut Kecamatan di Kabupaten Lombok Timur, 2017**  
**Territory and Population Size by District at Lombok Timur Regency, 2017**

Kecamatan	Luas		Penduduk (orang)		Kepadatan Penduduk (orang/km <sup>2</sup> )
	km <sup>2</sup>	%	Jumlah	%	
(1)	(2)	(3)	(4)	(5)	(6)
Keruak	40,49	2,52	52.778	4.46	1303
Jerowaru	142,78	8,89	59.880	5.06	419
Sakra	25,09	1,56	56.882	4.81	2267
Sakra Barat	32,30	2,01	50.822	4.30	1573
Sakra Timur	37,04	2,31	44.176	3.73	1193
Terara	41,41	2,58	68.979	5.83	1666
Montong Gading	25,66	1,60	42.424	3.59	1653
Sikur	78,27	4,87	70.159	5.93	896
Masbagik	33,17	2,07	100.669	8.51	3035
Pringgasele	134,26	8,36	53.555	4.53	399
Sukamulia	14,49	0,90	32.287	2.73	2228
Suralaga	27,02	1,68	54.132	4.58	2003
Selong	31,68	1,97	91.481	7.73	2888
Labuhan Haji	49,57	3,09	56.978	4.82	1149
Pringgabaya	136,20	8,48	94.962	8.03	697
Suela	115,01	7,16	39.093	3.30	340
Aikmel	122,92	7,66	99.412	8.40	809
Wanasaba	55,89	3,48	62.109	5.25	1111
Sembalun	217,08	13,52	20.050	1.69	92
Sambelia	245,22	15,27	32.376	2.74	132
<b>Lombok Timur</b>	<b>1.605,55</b>	<b>100,00</b>	<b>1.183.204</b>	<b>100,00</b>	<b>737</b>

Sumber: Proyeksi Penduduk

**Tabel 3.1.3 Jumlah Penduduk dan Laju Pertumbuhan Penduduk di Kabupaten Lombok Timur, 2016-2017**  
**Population and Growth at Lombok Timur Regency**

Kecamatan	Jumlah Penduduk (orang)		Laju Pertumbuhan Penduduk per Tahun (%)
	2016	2017	2016-2017
(1)	(3)	(4)	(6)
Keruak	52,144	52.778	1.22
Jerowaru	58,978	59.880	1.53
Sakra	56,369	56.882	0.91
Sakra Barat	50,322	50.822	0.99
Sakra Timur	43,771	44.176	0.93
Terara	68,589	68.979	0.57
Montong Gading	42,233	42.424	0.45
Sikur	69,910	70.159	0.36
Masbagik	99,863	100.669	0.81
Pringgasele	53,135	53.555	0.79
Sukamulia	32,063	32.287	0.70
Suralaga	53,891	54.132	0.45
Selong	90,316	91.481	1.29
Labuhan Haji	56,495	56.978	0.85
Pringgabaya	94,488	94.962	0.50
Suela	38,904	39.093	0.49
Aikmel	98,622	99.412	0.80
Wanasaba	61,795	62.109	0.51
Semalun	19,900	20.050	0.75
Sambelia	31,993	32.376	1.20
<b>Lombok Timur</b>	<b>1,173,781</b>	<b>1.183.204</b>	<b>0,80</b>

Sumber: Proyeksi Penduduk

**Tabel 3.1.4** Banyaknya Penduduk Menurut Kecamatan dan Jenis Kelamin di Kabupaten Lombok Timur, 2017  
*Number of Population by District and Sex at Lombok Timur Regency, 2017*

Kecamatan	Penduduk (orang)			Rasio Jenis Kelamin
	Laki-laki	Perempuan	Jumlah	
(1)	(2)	(3)	(4)	(5)
Keruak	24.884	27.894	52.778	89.21
Jerowaru	28.780	31.100	59.880	92.54
Sakra	26.139	30.743	56.882	85.02
Sakra Barat	23.134	27.688	50.822	83.55
Sakra Timur	19.819	24.357	44.176	81.37
Terara	32.634	36.345	68.979	89.79
Montong Gading	19.075	23.349	42.424	81.70
Sikur	31.394	38.765	70.159	80.99
Masbagik	47.992	52.677	100.669	91.11
Pringgasela	24.752	28.803	53.555	85.94
Sukamulia	14.627	17.660	32.287	82.83
Suralaga	25.202	28.930	54.132	87.11
Selong	43.303	48.178	91.481	89.88
Labuhan Haji	26.821	30.157	56.978	88.94
Pringgabaya	44.800	50.162	94.962	89.31
Suela	17.954	21.139	39.093	84.93
Aikmel	45.853	53.559	99.412	85.61
Wanasaba	28.358	33.751	62.109	84.02
Sembalun	9.670	10.380	20.050	93.16
Sambelia	15.767	16.609	32.376	94.93
<b>Lombok Timur</b>	550.958	632.246	1.183.204	<b>87,14</b>

Sumber: Proyeksi Penduduk

**Tabel 3.1.5** Banyaknya Penduduk, Rumah Tangga, dan Rata-rata Anggota Rumah Tangga di Kabupaten Lombok Timur, 2010 – 2017  
**Number of Population, Household and average of household members at Lombok Timur Regency, 2010-2017**

Tahun	Jumlah Penduduk (orang)	Jumlah Rumah Tangga	Rata-rata Anggota Rumah Tangga
(1)	(2)	(3)	(4)
2010	1.109.253	325.485	3,41
2011	1.120.750	328.859	3,41
2012	1.132.213	332.221	3,41
2013	1.143.273	335.467	3,41
2014	1.153.773	338.548	3,41
2015	1.164.018	341.493	3,41
2016	1.173.781	344.358	3,41
2017	1.183.204	347.122	3,41

Sumber: Proyeksi Penduduk

**Tabel 3.1.6** Banyaknya Penduduk Menurut Kelompok Umur dan Jenis Kelamin di Kabupaten Lombok Timur, 2017  
*Number of Population by Age and Sex at Lombok Timur Regency, 2017*

Kelompok Umur	Penduduk (orang)		
	Laki-laki	Perempuan	Jumlah
(1)	(2)	(3)	(4)
0-4	62,145	59,967	122,112
5-9	62,673	60,326	122,999
10-14	57,060	55,504	112,564
15-19	52,703	53,808	106,511
20-24	43,288	53,766	97,054
25-29	39,511	53,666	93,177
30-34	36,358	51,666	88,024
35-39	35,743	49,520	85,263
40-44	33,990	43,557	77,547
45-49	30,569	38,635	69,204
50-54	27,704	32,802	60,506
55-59	22,942	26,042	48,984
60-64	18,371	19,805	38,176
65-69	12,179	13,345	25,524
70-74	8,131	9,462	17,593
75 +	7,591	10,375	17,966
<b>Jumlah</b>	<b>550,958</b>	<b>632,246</b>	<b>1,183,204</b>

Sumber : Sensus Penduduk dan Proyeksi



**Tabel 3.1.7** Banyaknya Penduduk Menurut Usia Produktif - Tidak Produktif dan Kecamatan di Kabupaten Lombok Timur Tahun 2017  
**Table** *Number of Population by productivity ages and Districk at Lombok Timur Regency, 2017*

Kecamatan	Penduduk Kelompok Umur			Rasio Beban Tanggungan
	0 – 4	15 – 64	65 +	
(1)	(2)	(3)	(4)	(5)
Keruak	16,798	33,405	2,575	57.99
Jerowaru	19,192	37,979	2,709	57.67
Sakra	17,345	36,557	2,980	55.60
Sakra Barat	16,348	31,656	2,818	60.54
Sakra Timur	14,542	27,391	2,243	61.28
Terara	19,450	45,890	3,639	50.31
Montong Gading	12,199	27,694	2,531	53.19
Sikur	20,462	45,399	4,298	54.54
Masbagik	28,905	66,378	5,386	51.66
Pringgasele	16,145	34,100	3,310	57.05
Sukamulia	9,716	20,865	1,706	54.74
Suralaga	16,304	35,265	2,563	53.50
Selong	25,068	62,191	4,222	47.10
Labuhan Haji	16,797	37,087	3,094	53.63
Pringgabaya	28,998	61,506	4,458	54.39
Suela	11,993	25,255	1,845	54.79
Aikmel	32,076	62,590	4,746	58.83
Wanasaba	17,984	40,507	3,618	53.33
Sembalun	6,309	12,743	998	57.34
Sambelia	11,044	19,988	1,344	61.98
<b>Lombok Timur</b>	<b>357,675</b>	<b>764,446</b>	<b>61,083</b>	<b>54.78</b>

Sumber: Proyeksi Penduduk

**Tabel 3.1.8** **Proyeksi Penduduk Menurut Kelompok Umur Sasaran Program Kabupaten Lombok Timur, 2017**  
**Projected Population by School Age at Lombok Timur Regency, 2017**

Kelompok Umur	Penduduk (orang)		
	Laki-laki	Perempuan	Jumlah
(1)	(2)	(3)	(4)
0	12.234	11.714	23.948
1-2	24.733	23.895	48.628
3-4	25.177	24.358	49.535
5-6	25.409	24.484	49.893
7-12	72.076	69.570	141.646
13-15	33.261	32.587	65.848
16-18	31.851	32.253	64.104
19-24	53.133	64.505	117.638
25-44	145.601	198.404	344.005
45 +	127.483	150.476	277.959
<b>Jumlah</b>	<b>550.958</b>	<b>632.246</b>	<b>1.183.204</b>
15-35	179.045	223.075	402.120
5-17	152.297	148.162	300.459

Sumber : *Proyeksi Penduduk*

**Tabel 3.1.9 Jumlah Penduduk Menurut Desa dan Jenis Kelamin di Kecamatan Keruak, 2017**  
**Number of Population by Village and Sex at Keruak District, 2017**

Desa	Laki-laki	Perempuan	Total
(1)	(2)	(3)	(4)
Tanjung Luar	4,192	4,148	8,340
Pijot	1,971	2,280	4,251
Selebung Ketangga	2,077	2,512	4,589
Sepit	1,790	2,120	3,910
Keruak	1,583	1,690	3,273
Batu Putik	2,241	2,602	4,843
Senyur	1,627	1,945	3,572
Ketapang Raya	1,772	1,896	3,668
Pijot Utara	1,317	1,712	3,029
Ketangga Jeraing	1,024	1,281	2,305
Mendane Raya	618	665	1,283
Setungkep Lingsar	1,182	1,302	2,484
Danerase	1,805	1,964	3,769
Montong Belae	729	820	1,549
Pulau Maringkik	956	957	1,913
<b>Jumlah</b>	<b>24,884</b>	<b>27,894</b>	<b>52,778</b>

Sumber: Proyeksi Penduduk

**Tabel 3.1.10** Jumlah Penduduk Menurut Desa dan Jenis Kelamin di Kecamatan Jerowaru, 2017  
**Table** *Number of Population by Village and Sex at Jerowaru District, 2017*

Desa	Laki-laki	Perempuan	Total
(1)	(2)	(3)	(4)
Batunampar	945	1,091	2,036
Sukaraja	1,811	2,049	3,860
Jerowaru	5,042	5,670	10,712
Pemongkong	2,050	2,186	4,236
Pandan Wangi	4,188	4,590	8,778
Sekaroh	1,974	2,103	4,077
Wakan	3,638	3,722	7,360
Ekas Buana	1,147	1,232	2,379
Kwang Rundun	583	645	1,228
Batu Nampar Selatan	699	699	1,398
Pene	1,070	1,146	2,216
Sukadamai	839	906	1,745
Sepapan	2,117	2,325	4,442
Seriwe	1,763	1,768	3,531
Paremas	914	968	1,882
<b>Jumlah</b>	<b>28,780</b>	<b>31,100</b>	<b>59,880</b>

Sumber: *Proyeksi Penduduk*

**Tabel 3.1.11 Jumlah Penduduk Menurut Desa dan Jenis Kelamin di Kecamatan Sakra, 2017**  
**Table** *Number of Population by Village and Sex at Sakra District, 2017*

Desa	Laki-laki	Perempuan	Total
(1)	(2)	(3)	(4)
Suangi	2,043	2,356	4,399
Sakra	6,234	7,357	13,591
Kabar	1,941	2,262	4,203
Rumbuk	3,086	3,529	6,615
Keselet	1,119	1,316	2,435
Sakra Selatan	3,219	3,769	6,988
Rumbuk Timur	2,148	2,727	4,875
Suangi Timur	1,954	2,333	4,287
Moyot	992	1,063	2,055
Songak	1,613	1,939	3,552
Peresak	962	1,201	2,163
Kuang Baru	828	891	1,719
<b>Jumlah</b>	<b>26,139</b>	<b>30,743</b>	<b>56,882</b>

Sumber: *Proyeksi Penduduk*

**Tabel 3.1.12 Jumlah Penduduk Menurut Desa dan Jenis Kelamin di Kecamatan Sakra Barat, 2017**  
**Table** *Number of Population by Village and Sex at Sakra Barat District, 2017*

Desa	Laki-laki	Perempuan	Total
(1)	(2)	(3)	(4)
Sukarara	2,481	3,029	5,510
Gunung Rajak	2,152	2,675	4,827
Rensing	2,823	3,294	6,117
Bungtiang	2,441	2,954	5,395
Pengkelakmas	1,432	1,660	3,092
Borok Toyang	1,980	2,478	4,458
Pejaring	942	1,052	1,994
Gunung Rajak Selatan	1,680	1,990	3,670
Mengkuru	629	819	1,448
Rensing Timur	813	999	1,812
Pematung	715	735	1,450
Jero Gunung	515	622	1,137
Boyemare	820	936	1,756
Gadung Mas	476	562	1,038
Tanak Kaken	864	1,091	1,955
Rensing Bat	618	720	1,338
Kembang Are Sampai	588	619	1,207
Gerisak Semanggleng	1,165	1,453	2,618
<b>Jumlah</b>	<b>23,134</b>	<b>27,688</b>	<b>50,822</b>

Sumber: Proyeksi Penduduk

**Tabel 3.1.13 Jumlah Penduduk Menurut Desa dan Jenis Kelamin di Kecamatan Sakra Timur, 2017**  
**Number of Population by Village and Sex at Sakra Timur District, 2017**

Desa	Laki-laki	Perempuan	Total
(1)	(2)	(3)	(4)
Gelanggan	2,422	2,987	5,409
Surabaya	1,704	2,264	3,968
Lepak	2,703	3,282	5,985
Gereneng	2,860	3,422	6,282
Montongtangi	1,717	2,122	3,839
Menceh	2,821	3,514	6,335
Lepak Timur	1,192	1,493	2,685
Surabaya Utara	1,373	1,537	2,910
Gereneng Timur	1,625	1,933	3,558
Lenting	1,402	1,803	3,205
<b>Jumlah</b>	<b>19,819</b>	<b>24,357</b>	<b>44,176</b>

*Sumber: Proyeksi Penduduk*

**Tabel 3.1.14** Jumlah Penduduk Menurut Desa dan Jenis Kelamin di Kecamatan Terara, 2017  
**Table** *Number of Population by Village and Sex at Terara District, 2017*

Desa	Laki-laki	Perempuan	Total
(1)	(2)	(3)	(4)
Jenggik	2,765	3,109	5,874
Rarang	2,687	2,950	5,637
Suradadi	2,689	3,198	5,887
Santong	2,402	2,611	5,013
Terara	2,775	3,029	5,804
Sukadana	3,448	3,780	7,228
Rarang Selatan	1,490	1,565	3,055
Lando	2,947	3,333	6,280
Rarang Tengah	2,228	2,350	4,578
Leming	1,366	1,529	2,895
Selagik	1,483	1,770	3,253
Embung Raja	1,934	2,429	4,363
Kalianyar	1,117	1,165	2,282
Embung Kandong	822	770	1,592
Rarang Batas	919	976	1,895
Pandan Duri	1,562	1,781	3,343
<b>Jumlah</b>	<b>32,634</b>	<b>36,345</b>	<b>68,979</b>

Sumber: Proyeksi Penduduk



**Tabel 3.1.15 Jumlah Penduduk Menurut Desa dan Jenis Kelamin di Kecamatan Montong Gading, 2017**  
**Number of Population by Village and Sex at Montong Gading District, 2017**

Desa	Laki-laki	Perempuan	Total
(1)	(2)	(3)	(4)
Kilang	2,600	3,117	5,717
Montong Betok	3,442	4,158	7,600
Pringgajurang	1,731	2,109	3,840
Perian	3,327	4,113	7,440
Jenggik Utara	1,925	2,304	4,229
Pesanggrahan	2,886	3,778	6,664
Pringgajurang Utara	1,979	2,353	4,332
Lendang Belo	1,185	1,417	2,602
<b>Jumlah</b>	<b>19,075</b>	<b>23,349</b>	<b>42,424</b>

Sumber: Proyeksi Penduduk

**Tabel 3.1.16** Jumlah Penduduk Menurut Desa dan Jenis Kelamin di Kecamatan Sikur, 2017  
*Table* **Number of Population by Village and Sex at Sikur District, 2017**

Desa	Laki-laki	Perempuan	Total
(1)	(2)	(3)	(4)
Semaya	1,999	2,587	4,586
Sikur	2,405	2,867	5,272
Montongbaan	2,516	3,144	5,660
Loyok	2,515	3,176	5,691
Kotaraja	5,750	6,655	12,405
Tetebatu	2,607	3,394	6,001
Kembang Kuning	684	784	1,468
Montongbaan Selatan	3,250	3,812	7,062
Gelora	2,391	2,909	5,300
Darma Sari	2,038	2,669	4,707
Tetebatu Selatan	1,943	2,500	4,443
Jeruk Manis	757	975	1,732
Sikur Selatan	1,557	2,004	3,561
Sikur Barat	982	1,289	2,271
<b>Jumlah</b>	<b>31,394</b>	<b>38,765</b>	<b>70,159</b>

Sumber: Proyeksi Penduduk

**Tabel 3.1.17 Jumlah Penduduk Menurut Desa dan Jenis Kelamin di Kecamatan Masbagik, 2017**  
**Number of Population by Village and Sex at Masbagik District, 2017**

Desa	Laki-laki	Perempuan	Total
(1)	(2)	(3)	(4)
Kesik	3,569	4,100	7,669
Paok Motong	7,009	7,469	14,478
Masbagik Selatan	7,263	7,578	14,841
Masbagik Timur	3,949	4,546	8,495
Masbagik Utara	6,034	6,366	12,400
Danger	6,129	6,718	12,847
Lendang Nangka	4,452	5,201	9,653
Masbagik Utara Baru	3,162	3,257	6,419
Lendang Nangka Utara	4,063	4,757	8,820
Kumbang	2,362	2,685	5,047
<b>Jumlah</b>	<b>47,992</b>	<b>52,677</b>	<b>100,669</b>

*Sumber: Proyeksi Penduduk*

**Tabel 3.1.18** Jumlah Penduduk Menurut Desa dan Jenis Kelamin di Kecamatan Pringgasela, 2017  
*Number of Population by Village and Sex at Pringgasela District, 2017*

Desa	Laki-laki	Perempuan	Total
(1)	(2)	(3)	(4)
Rempung	2,527	2,945	5,472
Pringgasela	2,914	3,554	6,468
Jurit	2,803	3,103	5,906
Pengadangan	4,466	5,143	9,609
Aikdewa	2,137	2,636	4,773
Jurit Baru	3,056	3,401	6,457
Pringgasela Selatan	3,029	3,708	6,737
Pengadangan Barat	1,689	2,059	3,748
Pringgasela Timur	1,185	1,153	2,338
Timbanuh	946	1,101	2,047
<b>Jumlah</b>	<b>24,752</b>	<b>28,803</b>	<b>53,555</b>

Sumber: Proyeksi Penduduk

**Tabel 3.1.19 Jumlah Penduduk Menurut Desa dan Jenis Kelamin di Kecamatan Sukamulia, 2017**  
**Number of Population by Village and Sex at Sukamulia District, 2017**

Desa	Laki-laki	Perempuan	Total
(1)	(2)	(3)	(4)
Setanggor	1,102	1,195	2,297
Jantuk	971	1,062	2,033
Padamara	1,779	2,209	3,988
Dasan Lekong	3,651	4,570	8,221
Sukamulia	1,410	1,760	3,170
Sukamulia Timur	2,950	3,556	6,506
Paok Pampang	1,059	1,392	2,451
Nyiur Tebel	684	801	1,485
Setanggor Selatan	1,021	1,115	2,136
<b>Jumlah</b>	<b>14,627</b>	<b>17,660</b>	<b>32,287</b>

*Sumber: Proyeksi Penduduk*

**Tabel 3.1.20** Jumlah Penduduk Menurut Desa dan Jenis Kelamin di Kecamatan Suralaga, 2017  
**Table** *Number of Population by Village and Sex at Suralaga District, 2017*

Desa	Laki-laki	Perempuan	Total
(1)	(2)	(3)	(4)
Anjani	5,010	5,470	10,480
Tebaban	2,475	2,882	5,357
Kerongkong	909	1,016	1,925
Bagik Payung	1,793	2,196	3,989
Suralaga	2,455	3,021	5,476
Bagik Payung Selatan	1,995	2,492	4,487
Gerung Permai	771	832	1,603
Dasan Borok	1,026	1,207	2,233
Tumbuh Mulia	1,444	1,715	3,159
Gapuk	937	796	1,733
Bintang Rinjani	1,039	1,168	2,207
Paok Lombok	1,570	1,837	3,407
Dames Damai	1,039	1,170	2,209
Waringin	1,606	1,807	3,413
Bagikpayung Timur	1,133	1,321	2,454
<b>Jumlah</b>	<b>25,202</b>	<b>28,930</b>	<b>54,132</b>

Sumber: *Proyeksi Penduduk*

**Tabel 3.1.21 Jumlah Penduduk Menurut Desa dan Jenis Kelamin di Kecamatan Selong, 2017**  
**Number of Population by Village and Sex at Selong District, 2017**

Desa	Laki-laki	Perempuan	Total
(1)	(2)	(3)	(4)
Denggen	1,546	2,081	3,627
Kelayu Jorong	2,584	2,761	5,345
Kembang Sari	2,856	3,205	6,061
Majidi	4,080	4,435	8,515
Rakam	3,085	3,519	6,604
Pancor	7,900	9,617	17,517
Sekarteja	5,421	5,943	11,364
Sandubaya	3,081	3,074	6,155
Khusus Kota Selong	5,864	6,293	12,157
Kelayu Selatan	2,688	2,723	5,411
Kelayu Utara	2,775	2,899	5,674
Denggen Timur	1,423	1,628	3,051
<b>Jumlah</b>	<b>43,303</b>	<b>48,178</b>	<b>91,481</b>

Sumber: *Proyeksi Penduduk*

**Tabel 3.1.22 Jumlah Penduduk Menurut Desa dan Jenis Kelamin di Kecamatan Labuhan Haji, 2017**  
**Number of Population by Village and Sex at Labuhan Haji District, 2017**

Desa	Laki-laki	Perempuan	Total
(1)	(2)	(3)	(4)
Penedagandor	2,448	2,757	5,205
Labuhan Haji	4,229	4,495	8,724
Teros	2,163	2,465	4,628
Tanjung	2,472	2,578	5,050
Surya Wangi	2,120	2,416	4,536
Ijobalit	1,224	1,416	2,640
Korleko	3,028	3,794	6,822
Kerta Sari	1,136	1,268	2,404
Banjar Sari	2,184	2,415	4,599
Tirtanadi	2,880	3,244	6,124
Korleko Selatan	1,224	1,416	2,640
Geres	1,713	1,893	3,606
<b>Jumlah</b>	<b>26,821</b>	<b>30,157</b>	<b>56,978</b>

Sumber: Proyeksi Penduduk



**Tabel 3.1.23 Jumlah Penduduk Menurut Desa dan Jenis Kelamin di Kecamatan Pringgabaya, 2017**  
**Number of Population by Village and Sex at Pringgabaya District, 2017**

Desa	Laki-laki	Perempuan	Total
(1)	(2)	(3)	(4)
Bagik Papan	1,328	1,759	3,087
Apitaik	5,276	6,016	11,292
Kerumut	1,571	2,066	3,637
Pohgading	4,582	5,146	9,728
Batuyang	4,006	4,726	8,732
Pringgabaya	6,674	7,532	14,206
Labuhan Lombok	6,326	6,314	12,640
Teko	1,521	1,664	3,185
Pohgading Timur	2,619	2,997	5,616
Pringgabaya Utara	1,885	2,166	4,051
Tanak Gadang	821	902	1,723
Anggaraksa	1,174	1,387	2,561
Gunung Malang	2,245	2,332	4,577
Seruni Mumbul	2,524	2,480	5,004
Telaga Waru	2,248	2,675	4,923
<b>Jumlah</b>	<b>44,800</b>	<b>50,162</b>	<b>94,962</b>

Sumber: *Proyeksi Penduduk*

**Tabel 3.1.24** Jumlah Penduduk Menurut Desa dan Jenis Kelamin di Kecamatan Suela, 2017  
*Number of Population by Village and Sex at Suela District, 2017*

Desa	Laki-laki	Perempuan	Total
(1)	(2)	(3)	(4)
Suela	2,889	3,384	6,273
Ketangga	2,676	3,286	5,962
Selaparang	1,686	2,005	3,691
Suntalangu	2,897	3,586	6,483
Sapit	1,786	2,144	3,930
Perigi	3,060	3,428	6,488
Mekar Sari	2,339	2,692	5,031
Puncak Jeringo	621	614	1,235
<b>Jumlah</b>	<b>17,954</b>	<b>21,139</b>	<b>39,093</b>

Sumber: *Proyeksi Penduduk*

**Tabel 3.1.25 Jumlah Penduduk Menurut Desa dan Jenis Kelamin di Kecamatan Aikmel, 2017**  
**Number of Population by Village and Sex at Aikmel District, 2017**

Desa	Laki-laki	Perempuan	Total
(1)	(2)	(3)	(4)
Lenek Daya	2,170	2,278	4,448
Lenek	3,916	4,215	8,131
Lenek Lauq	2,190	2,870	5,060
Kalijaga	3,087	3,919	7,006
Kembang Kerang	2,027	2,414	4,441
Aikmel	4,303	5,014	9,317
Aikmel Utara	1,183	1,469	2,652
Kalijaga Selatan	1,091	1,329	2,420
Kalijaga Timur	1,702	2,090	3,792
Lenek Baru	2,102	2,612	4,714
Kembang Kerang Daya	2,895	3,578	6,473
Aikmel Barat	2,049	2,314	4,363
Lenek Pesiraman	2,717	3,017	5,734
Toya	3,196	3,564	6,760
Lenek Ramban Biak	1,068	1,263	2,331
Lenek Kali Bambang	775	828	1,603
Kalijaga Tengah	778	1,073	1,851
Santri Bagik Nyaka	1,062	1,242	2,304
Aik Prapa	1,383	1,689	3,072
Sukarema	913	1,164	2,077
Kalijaga Baru	1,585	1,739	3,324
Lenek Duren	543	570	1,113
Keroya	1,130	1,203	2,333
Aikmel Timur	1,988	2,105	4,093
<b>Jumlah</b>	<b>45,853</b>	<b>53,559</b>	<b>99,412</b>

Sumber: Proyeksi Penduduk

**Tabel 3.1.26** Jumlah Penduduk Menurut Desa dan Jenis Kelamin di Kecamatan Wanasaba, 2017  
*Number of Population by Village and Sex at Wanasaba District, 2017*

Desa	Laki-laki	Perempuan	Total
(1)	(2)	(3)	(4)
Mamben Lauq	3,304	3,968	7,272
Mamben Daya	4,195	5,062	9,257
Wanasaba	3,728	4,240	7,968
Karang Baru	1,095	1,363	2,458
Bebidas	2,822	3,582	6,404
Tembeng Putik	2,892	3,409	6,301
Wanasaba Lauk	3,542	4,184	7,726
Mamben Selatan	779	927	1,706
Berita Jeneng	2,112	2,407	4,519
Bandok	1,585	1,847	3,432
Wanasaba Daya	660	780	1,440
Otak Rarangan	627	742	1,369
Jineng	553	683	1,236
Karang Baru Timur	464	557	1,021
<b>Jumlah</b>	<b>28,358</b>	<b>33,751</b>	<b>62,109</b>

Sumber: Proyeksi Penduduk

**Tabel 3.1.27 Jumlah Penduduk Menurut Desa dan Jenis Kelamin di Kecamatan Sembalun, 2017**  
**Number of Population by Village and Sex at Sembalun District, 2017**

Desa	Laki-laki	Perempuan	Total
(1)	(2)	(3)	(4)
Sembalun Bumbung	2,887	3,278	6,165
Sembalun Lawang	2,190	2,222	4,412
Sajang	1,542	1,705	3,247
Bilok Petung	1,316	1,223	2,539
Sembalun	1,005	1,181	2,186
Sembalun Timba Gading	730	771	1,501
<b>Jumlah</b>	<b>9,670</b>	<b>10,380</b>	<b>20,050</b>

Sumber: Proyeksi Penduduk

**Tabel 3.1.28** Jumlah Penduduk Menurut Desa dan Jenis Kelamin di Kecamatan Sambelia, 2017  
**Table** *Number of Population by Village and Sex at Sambelia District, 2017*

Desa	Laki-laki	Perempuan	Total
(1)	(2)	(3)	(4)
Sambelia	2,060	2,207	4,267
Belanting	2,744	2,761	5,505
Obel Obel	1,049	1,030	2,079
Sugian	1,884	1,897	3,781
Labuhan Pandan	2,304	2,575	4,879
Dara Kunci	910	922	1,832
Bagek Manis	1,141	1,274	2,415
Dadap	865	969	1,834
Madayin	1,075	1,122	2,197
Padak Guar	882	942	1,824
Senanggalih	853	910	1,763
<b>Jumlah</b>	<b>15,767</b>	<b>16,609</b>	<b>32,376</b>

Sumber: Proyeksi Penduduk

**Tabel 3.1.29** **Persentase Perempuan yang Pernah Kawin Berumur 10 Tahun Ke Atas menurut Umur Perkawinan Pertama di Kabupaten Lombok Timur, 2016**  
*Proportion of Female Population Age 10 Years and Over Who Ever Married by First Marriage Age at Lombok Timur Regency, 2016*

Usia Perkawinan Pertama	Persentase Percentage (%)
(1)	(2)
≤ 16	17,41
17 – 18	32,93
19-20	25,29
21 +	24,36

Sumber : *Survei Sosial Ekonomi Nasional (SUSENAS)*

**Tabel 3.1.30** **Persentase Penduduk Usia 10 Tahun Keatas Menurut Status Perkawinan di Kabupaten Lombok Timur, 2017**  
***Proportion of Population age 10 years and over by Marrital Status at Lombok Timur Regency, 2017***

Umur	Laki-laki	Perempuan	Laki + Perempuan
(1)	(2)	(3)	(4)
Belum Kawin	38,93	24,52	31,07
Kawin	57,80	59,95	58,97
Cerai Hidup	1,50	4,96	3,39
Cerai Mati	1,77	10,57	6,57
Jumlah	100,00	100,00	100,00

Sumber : *Servei Sosial Ekonomi Nasional (SUSENAS)*



## **3.2 KETENAGAKERJAAN / EMPLOYMENT**

<https://lomboktimurkab.bps.go>

<https://lomboktimurkab.bps.go>

**Tabel 3.2.1. Penduduk Berumur 15 tahun Keatas Menurut Jenis Kegiatan Utama di Kabupaten Lombok Timur, 2015– 2017**  
**Population Aged 15 and above by Type of Main Activities in Lombok Timur Regency, 2015 - 2017**

Jenis Kegiatan Utama	2015	2016	2017
(1)	(2)	(3)	(4)
Angkatan Kerja	518.868	n.a	560.936
Bekerja	485.340	n.a	540.495
Penganggur	33.528	n.a	20.441
Bukan Angkatan Kerja (Sekolah, Mengurus Rumah Tangga, dan Lainnya)	289.442	n.a	266.648
Jumlah	808.310	n.a	827.584
<b>Tingkat Partisipasi Angkatan Kerja (TPAK)</b>	<b>64,19</b>	n.a	<b>67,78</b>
<b>Tingkat Pengangguran Terbuka</b>	<b>6,46</b>	n.a	<b>3,64</b>

Sumber : Survei Angkatan Kerja Nasional (Sakernas)

**Tabel 3.2.2. Penduduk Berumur 15 Tahun Keatas Menurut Jenis Kegiatan Utama dan Jenis Kelamin di Kabupaten Lombok Timur, 2017**  
**Population Aged 15 Years and Over by Type of Main Activity and Sex in Lombok Timur District, 2017**

Jenis Kegiatan Utama	Laki-laki	Perempuan	Jumlah
(1)	(2)	(3)	(4)
Angkatan Kerja	306.772	254.164	560.936
Bekerja	295.302	245.193	540.495
Penganggur	11.470	8.971	20.441
Bukan Angkatan Kerja (Sekolah, Mengurus Rumah Tangga, dan Lainnya)	63.234	203.414	266.648
<b>Jumlah</b>	<b>370.006</b>	<b>457.578</b>	<b>827.584</b>
<b>Tingkat Partisipasi Angkatan Kerja (TPAK)</b>	<b>82,91</b>	<b>55,55</b>	<b>67,78</b>
<b>Tingkat Pengangguran Terbuka</b>	<b>3,74</b>	<b>3,53</b>	<b>3,64</b>

Sumber : Survei Angkatan Kerja Nasional (Sakernas)

**Tabel 3.2.3. Penduduk Berumur 15 Tahun Keatas Menurut Jenis Kegiatan Utama dan Pendidikan yang Ditamatkan di Kabupaten Lombok Timur, 2017**  
***Population Aged 15 Years and Over by Principal Activity and Educational Attainment in Lombok Timur Regency, 2017***

Jenis Kegiatan Utama	Pendidikan yang ditamatkan			Jumlah
	SD Ke Bawah	SLTP	SLTA Ke Atas	
(1)	(2)	(3)	(4)	(5)
Angkatan Kerja	317.658	89.416	153.861	560.935
Bekerja	314.112	81.485	144.916	540.513
Penganggur	3.546	7.931	8.945	20.422
Bukan Angkatan Kerja (Sekolah, Mengurus Rumah Tangga, dan Lainnya)	138.356	74.515	53.778	266.649
<b>Jumlah</b>	<b>456.014</b>	<b>163.931</b>	<b>207.639</b>	<b>827.584</b>

*Sumber :* Survei Angkatan Kerja Nasional (Sakernas)

**Tabel 3.2.4. Penduduk Berumur 15 Tahun Keatas yang Bekerja Menurut Lapangan Usaha dan Jenis Kelamin di Kabupaten Lombok Timur, 2017**  
***Population Aged 15 Years and Over Who Worked by Business Field and Sex in Lombok Timur Regency, 2017***

Lapangan Usaha	Laki-laki	Perempuan	Jumlah
(1)	(2)	(3)	(4)
Pertanian, Perkebunan, Kehutanan, dan Perikanan	131.418	90.131	221.549
Pertambangan dan Penggalian	1.145	2.763	3.908
Industri	25.469	28.709	54.178
Konstruksi	35.185	1.645	36.830
Perdagangan, Rumah Makan, dan Jasa Akomodasi	23.258	63.607	86.865
Transportasi, Pergudangan, dan Komunikasi	11.871	-	11.871
Lembaga Keuangan, Real Estate, Usaha Persewaan, dan Jasa Perusahaan	1.114	1.706	2.820
Jasa-jasa	40.054	27.265	67.319
<b>Jumlah</b>	<b>269.514</b>	<b>215.826</b>	<b>485.340</b>

Sumber : Survei Angkatan Kerja Nasional (Sakernas)

**Tabel 3.2.5. Penduduk Berumur 15 Tahun Keatas Menurut Status Pekerjaan Utama dan Jenis Kelamin di Kabupaten Lombok Timur, 2017**  
***Population Aged 15 Years and Over by Main Employment Status and Sex in Lombok Timur Regency, 2017***

Status Pekerjaan Utama	Laki-laki	Perempuan	Jumlah
(1)	(2)	(3)	(4)
Berusaha	138.776	93.797	232.573
Buruh/Karyawan	56.380	40.569	96.949
Pekerja Bebas	77.954	58.814	136.768
Pekerja Keluarga	22.191	52.013	74.204
<b>Jumlah</b>	<b>295.302</b>	<b>245.193</b>	<b>540.495</b>

Sumber : Survei Angkatan Kerja Nasional (Sakernas)

**Tabel 3.2.6. Penduduk Berumur 15 Tahun Keatas Menurut Jam Kerja Seluruh Pekerjaan dan Jenis Kelamin di Kabupaten Lombok Timur, 2017**  
***Population Aged 15 Years and Over by Working Hours of All Occupation and Sex in Lombok Timur Regency, 2017***

Jam Kerja	Laki-laki	Perempuan	Jumlah
(1)	(2)	(3)	(4)
0	6.054	4.144	10.197
1 – 9	12.905	25.206	38.111
10 – 24	50.526	70.493	121.019
25 – 34	36.499	42.271	78.771
35 – 44	55.517	42.443	97.960
45 +	133.801	60.636	194.438
<b>Jumlah</b>	<b>295.302</b>	<b>245.193</b>	<b>540.495</b>

Sumber : Survei Angkatan Kerja Nasional (Sakernas)



**Tabel 3.2.7. Jumlah Penduduk Berumur 15 Tahun Keatas Yang Mencari Pekerjaan Menurut Pendidikan Tertinggi Yang Ditamatkan dan Jenis Kelamin, 2017**

*Population Aged 15 Years and Over Who Seek Occupation by Educational Attainment and Gender, 2017*

Tingkat Pendidikan yg Ditamatkan	Laki-laki	Perempuan	Jumlah
(1)	(2)	(3)	(4)
SD ke bawah	8.649	2.839	11.488
SMP	6.660	1.545	8.205
SMA ke atas	8.482	5.353	13.835
<b>Jumlah</b>	<b>23.791</b>	<b>9.737</b>	<b>33.528</b>

Sumber : Survei Angkatan Kerja Nasional (Sakernas)

**Tabel 3.2.8. Jumlah Pencari Kerja yang Terdaftar dan yang Dapat Ditempatkan Menurut Tingkat Pendidikan yang Ditamatkan dan Jenis Kelamin di Kabupaten Lombok Timur, 2017**  
***Number of Registered Seekers and Can Be Listed by Level of Education and Sex in Lombok Timur Regency, 2017***

Tingkat Pendidikan yang Ditamatkan	Terdaftar			Ditempatkan		
	Lk	Pr	Jml	Lk	Pr	Jml
(1)	(2)	(3)	(4)	(5)	(6)	(7)
SD ke bawah	8899	659	9558	8899	659	9558
SLTP	2663	238	2901	2663	238	2901
SLTA ke atas	2179	401	2580	1679	168	1847
<b>Jumlah</b>	<b>13741</b>	<b>1298</b>	<b>15039</b>	<b>13241</b>	<b>1065</b>	<b>14306</b>

Sumber : Dinas Tenaga Kerja dan Transmigrasi Kabupaten Lombok Timur

**Tabel 3.2.9. Banyaknya Tenaga Kerja Indonesia (TKI) yang Diberangkatkan Menurut Negara Tujuan di Kabupaten Lombok Timur, 2017**  
***Number of Indonesian Workers (TKI) Deported by Destination Country in Lombok Timur Regency, 2017***

Negara Tujuan	Laki-laki	Perempuan	Jumlah
(1)	(2)	(3)	(4)
Uni Emirat Arab	-	-	-
Saudi Arabia	-	-	-
Kuwait	-	-	-
Jordania	-	-	-
Malaysia	13.157	486	13.643
Singapura	17	99	116
Bahrain	-	-	-
Hongkong	9	111	120
Oman	-	-	-
Qatar	-	-	-
Brunei Darussalam	48	256	304
Macao	-	-	-
Taiwan	10	113	123
Syria	-	-	-
Jepang	-	-	-
<b>Total</b>	<b>13.241</b>	<b>1.065</b>	<b>14.306</b>

Sumber : Dinas Tenaga Kerja dan Transmigrasi Kabupaten Lombok Timur

**Tabel 3.2.10. Banyaknya Tenaga Kerja Indonesia (TKI) yang Diberangkatkan Menurut Bidang Pekerjaan, 2016**  
**Number of Indonesian Migrant Workers (TKI) Deployed by the Field of Work, 2016**

Uraian Pekerjaan	Laki-laki	Perempuan	Jumlah
(1)	(2)	(3)	(4)
Pertanian	13.339	106	13.445
Peternakan	0	0	0
Industri	54	162	216
Elektronik	0	0	0
Konstruksi	309	0	309
Restoran	0	0	0
Hotel	0	0	0
Pembantu Rumah Tangga	0	557	557
Jasa Kebersihan	613	80	693
Sopir	4	0	4
Lainnya	0	184	184
<b>Total</b>	<b>14.319</b>	<b>1.089</b>	<b>15.408</b>

Sumber : Dinas Tenaga Kerja dan Transmigrasi Kabupaten Lombok Timur

**Tabel 3.2.11. Perkembangan Tenaga Kerja Resmi Asal Kabupaten Lombok Timur Tahun 2015 - 2017**  
**Number of Legal Indonesian Migrant Workers (TKI) From Lombok Timur Regency, 2015-2017**

Tahun	Laki-Laki	Perempuan	Jumlah
(1)	(2)	(3)	
2015	12724	870	13594
2016	14318	1090	15408
2017	13241	1065	14306

Sumber : Dinas Tenaga Kerja dan Transmigrasi Kabupaten Lombok Timur

**Tabel 3.2.12. Jumlah TKI yang diberangkatkan menurut Pendidikan dan Jenis Kelamin Tahun 2017**  
**Number of Indonesian Migrant Workers (TKI) Deployed by Education and Sex, 2017**

Bulan	SD			SMP		
	L	P	L+P	L	P	L+P
(1)	(3)	(4)	(5)			
Januari	910	40	950	53	0	53
Februari	1073	62	1135	94	6	100
Maret	1068	90	1158	108	7	115
April	581	39	620	222	28	250
Mei	606	46	652	255	24	279
Juni	496	54	550	165	13	178
Juli	562	59	621	233	25	258
Agustus	698	75	773	293	47	340
September	990	48	1038	399	42	441
Oktober	668	60	728	294	28	322
Nopember	683	38	721	283	22	305
Desember	564	48	612	242	18	260
<b>Total</b>	<b>8899</b>	<b>659</b>	<b>9558</b>	<b>2641</b>	<b>260</b>	<b>2901</b>

Sumber : Dinas Tenaga Kerja dan Transmigrasi Kabupaten Lombok Timur

**Tabel 3.2.13 Lanjutan**  
**Table Continued**

Bulan	SMA			DI-DIII		
	L	P	L+P	L	P	L+P
(1)	(3)	(4)	(5)			
Januari	40	0	40	0	0	0
Februari	63	2	65	0	0	0
Maret	65	3	68	1	1	2
April	170	10	180	0	0	0
Mei	116	13	129	1	0	1
Juni	122	6	128	5	0	5
Juli	152	22	174	3	2	5
Agustus	181	30	211	3	0	3
September	243	25	268	1	0	1
Oktober	174	17	191	0	1	1
Nopember	159	19	178	5	0	5
Desember	130	16	146	3	0	3
<b>Total</b>	<b>1615</b>	<b>163</b>	<b>1778</b>	<b>22</b>	<b>4</b>	<b>26</b>

Sumber : Dinas Tenaga Kerja dan Transmigrasi Kabupaten Lombok Timur

**Tabel 3.2.13 Lanjutan**  
**Table Continued**

Bulan	S1			Total		
	L	P	L+P	L	P	L+P
(1)	(3)	(4)	(5)			
Januari	0	0	0	1003	40	1043
Februari	1	0	1	1231	70	1301
Maret	1	0	1	1243	101	1344
April	1	1	2	974	78	1052
Mei	4	0	4	982	83	1065
Juni	0	0	0	788	73	861
Juli	6	1	7	956	109	1065
Agustus	7	0	7	1182	152	1334
September	3	0	3	1636	115	1751
Oktober	9	0	9	1145	106	1251
Nopember	4	0	4	1134	79	1213
Desember	5	0	5	944	82	1026
<b>Total</b>	<b>41</b>	<b>2</b>	<b>43</b>	<b>13218</b>	<b>1088</b>	<b>14306</b>

Sumber : Dinas Tenaga Kerja dan Transmigrasi Kabupaten Lombok Timur



**Tabel 3.2.13. Jumlah TKI yang diberangkatkan setiap bulan menurut Kecamatan dan Jenis Kelamin Tahun 2017**  
**Number of Indonesian Migrant Workers (TKI) Deployed Every Month by Education and Sex, 2017**

Kecamatan	Januari			Februari		
	L	P	L+P	L	P	L+P
(1)	(2)	(3)	(4)	(5)	(6)	(7)
Keruak	52	2	54	45	7	52
Jerowaru	32	1	33	45	4	49
Sakra	75	1	76	84	5	89
Sakra Barat	37	1	38	28	3	31
Sakra Timur	39	7	46	75	3	78
Terara	69	1	70	76	4	80
Montong Gading	39	0	39	48	2	50
Sikur	114	1	115	116	2	118
Masbagik	73	4	77	79	8	87
Pringgasela	61	2	63	65	2	67
Sukamulia	22	0	22	33	1	34
Suralaga	22	1	23	68	2	70
Selong	31	4	35	40	4	44
Labuhan Haji	35	1	36	24	3	27
Pringgabaya	61	6	67	98	4	102
Suela	32	2	34	28	1	29
Aikmel	105	2	107	169	11	180
Wanasaba	65	4	69	89	3	92
Sembalun	13	0	13	2	0	2
Sambelia	26	0	26	19	1	20
<b>Total</b>	<b>1003</b>	<b>40</b>	<b>1043</b>	<b>1231</b>	<b>70</b>	<b>1301</b>

Sumber : Dinas Tenaga Kerja dan Transmigrasi Kabupaten Lombok Timur

**Tabel 3.2.14 Lanjutan**  
**Table Continued**

Kecamatan	Maret			April		
	L	P	L+P	L	P	L+P
(1)	(2)	(3)	(4)	(5)	(6)	(7)
Keruak	64	7	71	56	7	63
Jerowaru	70	1	71	35	3	38
Sakra	102	5	107	59	5	64
Sakra Barat	51	1	52	27	1	28
Sakra Timur	73	5	78	44	3	47
Terara	101	7	108	90	1	91
Montong Gading	61	6	67	36	3	39
Sikur	114	1	115	86	3	89
Masbagik	67	5	72	79	6	85
Pringgasela	52	4	56	44	0	44
Sukamulia	45	4	49	32	3	35
Suralaga	42	2	44	35	5	40
Selong	50	13	63	35	6	41
Labuhan Haji	60	13	73	26	8	34
Pringgabaya	57	7	64	68	9	77
Suela	35	2	37	26	3	29
Aikmel	110	10	120	98	5	103
Wanasaba	63	5	68	80	5	85
Sembalun	8	1	9	3	1	4
Sambelia	18	2	20	15	1	16
<b>Total</b>	<b>1243</b>	<b>101</b>	<b>1344</b>	<b>974</b>	<b>78</b>	<b>1052</b>

Sumber : Dinas Tenaga Kerja dan Transmigrasi Kabupaten Lombok Timur

**Tabel 3.2.14 Lanjutan**  
**Table Continued**

Kecamatan	Mei			Juni		
	L	P	L+P	L	P	L+P
(1)	(2)	(3)	(4)	(5)	(6)	(7)
Keruak	56	2	58	30	1	31
Jerowaru	31	0	31	19	1	20
Sakra	96	4	100	49	1	50
Sakra Barat	29	2	31	31	2	33
Sakra Timur	56	3	59	35	1	36
Terara	64	10	74	50	4	54
Montong Gading	42	0	42	59	6	65
Sikur	94	2	96	65	0	65
Masbagik	84	6	90	34	1	35
Pringgasela	30	8	38	63	5	68
Sukamulia	33	0	33	31	1	32
Suralaga	32	1	33	49	2	51
Selong	45	7	52	24	3	27
Labuhan Haji	38	2	40	45	14	59
Pringgabaya	48	10	58	37	15	52
Suela	26	1	27	15	1	16
Aikmel	92	11	103	74	2	76
Wanasaba	62	10	72	58	6	64
Sembalun	11	0	11	10	0	10
Sambelia	13	4	17	10	7	17
<b>Total</b>	<b>982</b>	<b>83</b>	<b>1065</b>	<b>788</b>	<b>73</b>	<b>861</b>

Sumber : Dinas Tenaga Kerja dan Transmigrasi Kabupaten Lombok Timur

**Tabel 3.2.14 Lanjutan**  
**Table Continued**

Kecamatan	Juli			Agustus		
	L	P	L+P	L	P	L+P
(1)	(2)	(3)	(4)	(5)	(6)	(7)
Keruak	30	2	32	50	7	57
Jerowaru	26	5	31	50	0	50
Sakra	53	3	56	59	9	68
Sakra Barat	49	4	53	30	3	33
Sakra Timur	43	6	49	53	17	70
Terara	91	3	94	87	5	92
Montong Gading	32	7	39	61	5	66
Sikur	81	1	82	94	7	101
Masbagik	76	5	81	92	7	99
Pringgasela	78	3	81	68	5	73
Sukamulia	26	4	30	40	2	42
Suralaga	47	11	58	58	8	66
Selong	28	11	39	43	15	58
Labuhan Haji	53	7	60	59	25	84
Pringgabaya	35	9	44	71	6	77
Suela	16	3	19	40	4	44
Aikmel	117	14	131	137	19	156
Wanasaba	49	4	53	68	6	74
Sembalun	6	1	7	9	0	9
Sambelia	20	6	26	13	2	15
<b>Total</b>	<b>956</b>	<b>109</b>	<b>1065</b>	<b>1182</b>	<b>152</b>	<b>1334</b>

Sumber : Dinas Tenaga Kerja dan Transmigrasi Kabupaten Lombok Timur

**Tabel 3.2.14 Lanjutan**  
**Table Continued**

Kecamatan	September			Oktober		
	L	P	L+P	L	P	L+P
(1)	(2)	(3)	(4)	(5)	(6)	(7)
Keruak	71	5	76	53	3	56
Jerowaru	37	5	42	49	8	57
Sakra	76	9	85	78	4	82
Sakra Barat	41	0	41	43	5	48
Sakra Timur	90	13	103	60	7	67
Terara	123	14	137	88	2	90
Montong Gading	65	4	69	45	1	46
Sikur	150	3	153	89	4	93
Masbagik	148	5	153	85	5	90
Pringgasela	121	3	124	66	3	69
Sukamulia	38	1	39	31	14	45
Suralaga	83	7	90	51	4	55
Selong	63	10	73	56	8	64
Labuhan Haji	70	7	77	38	7	45
Pringgabaya	83	8	91	69	7	76
Suela	56	2	58	29	4	33
Aikmel	186	10	196	114	12	126
Wanasaba	112	5	117	81	6	87
Sembalun	6	2	8	8	1	9
Sambelia	17	2	19	12	1	13
<b>Total</b>	<b>1636</b>	<b>115</b>	<b>1751</b>	<b>1145</b>	<b>106</b>	<b>1251</b>

Sumber : Dinas Tenaga Kerja dan Transmigrasi Kabupaten Lombok Timur

**Tabel 3.2.14 Lanjutan**  
**Table Continued**

Kecamatan	Nopember			Desember		
	L	P	L+P	L	P	L+P
(1)	(2)	(3)	(4)	(5)	(6)	(7)
Keruak	48	1	49	44	10	54
Jerowaru	36	2	38	29	4	33
Sakra	56	3	59	71	1	72
Sakra Barat	38	2	40	62	2	64
Sakra Timur	55	5	60	55	1	56
Terara	69	2	71	68	5	73
Montong Gading	40	3	43	30	7	37
Sikur	129	1	130	93	6	99
Masbagik	102	6	108	80	8	88
Pringgasela	69	4	73	46	5	51
Sukamulia	25	3	28	23	4	27
Suralaga	63	3	66	29	3	32
Selong	61	4	65	43	6	49
Labuhan Haji	25	17	42	22	6	28
Pringgabaya	81	6	87	53	4	57
Suela	28	4	32	25	0	25
Aikmel	130	9	139	106	2	108
Wanasaba	65	4	69	52	3	55
Sembalun	1	0	1	4	1	5
Sambelia	13	0	13	9	4	13
<b>Total</b>	<b>1134</b>	<b>79</b>	<b>1213</b>	<b>944</b>	<b>82</b>	<b>1026</b>

Sumber : Dinas Tenaga Kerja dan Transmigrasi Kabupaten Lombok Timur

**Tabel 3.2.14 Lanjutan**  
**Table Continued**

Kecamatan	Total		
	L	P	L+P
(1)	(2)	(3)	(4)
Keruak	599	54	653
Jerowaru	459	34	493
Sakra	858	50	908
Sakra Barat	466	26	492
Sakra Timur	678	71	749
Terara	976	58	1034
Montong Gading	558	44	602
Sikur	1225	31	1256
Masbagik	999	66	1065
Pringgasela	763	44	807
Sukamulia	379	37	416
Suralaga	579	49	628
Selong	519	91	610
Labuhan Haji	495	110	605
Pringgabaya	761	91	852
Suela	356	27	383
Aikmel	1438	107	1545
Wanasaba	844	61	905
Sembalun	81	7	88
Sambelia	185	30	215
<b>Total</b>	<b>13218</b>	<b>1088</b>	<b>14306</b>

Sumber : Dinas Tenaga Kerja dan Transmigrasi Kabupaten Lombok Timur

**Tabel 3.2.14. Target dan Realisasi Wirausaha Baru di Kabupaten Lombok Timur Tahun 2013 - 2017**  
**Target and Realization of New Entrepreneurs in Lombok Timur Regency 2013 - 2017**

Kecamatan	2013		2014	
	Target	Realisasi	Target	Realisasi
(1)	(2)	(3)	(4)	(5)
Keruak	325	607	30	4
Jerowaru	325	89	30	0
Sakra	425	68	50	0
Sakra Barat	325	225	50	5
Sakra Timur	325	359	50	5
Terara	375	55	50	30
Montong Gading	465	206	100	40
Sikur	335	14	50	10
Masbagik	525	1	50	16
Pringgasela	325	260	60	30
Sukamulia	325	18	50	50
Suralaga	325	82	50	50
Selong	475	36	240	130
Labuhan Haji	325	429	50	50
Pringgabaya	475	200	50	4
Suela	325	20	50	3
Aikmel	425	216	100	8
Wanasaba	425	47	50	4
Sembalun	325	168	50	0
Sambelia	325	13	50	0
<b>Total</b>	<b>7500</b>	<b>3113</b>	<b>1260</b>	<b>439</b>

Sumber : Dinas Koperasi dan UKM Kabupaten Lombok Timur



**Tabel 3.2.14 Lanjutan**  
**Table Continued**

Kecamatan	2015		2016	
	Target	Realisasi	Target	Realisasi
(1)	(6)	(7)	(8)	(9)
Keruak	50	19	50	7
Jerowaru	150	45	50	6
Sakra	50	14	50	2
Sakra Barat	50	18	200	22
Sakra Timur	50	6	50	1
Terara	100	22	150	65
Montong Gading	100	43	50	10
Sikur	100	22	200	73
Masbagik	400	58	200	73
Pringgasela	150	52	50	7
Sukamulia	50	18	50	16
Suralaga	150	30	50	4
Selong	600	77	100	30
Labuhan Haji	200	72	50	9
Pringgabaya	50	9	60	4
Suela	50	1	50	3
Aikmel	100	78	150	72
Wanasaba	100	43	50	7
Sembalun	50	1	60	30
Sambelia	50	0	50	9
<b>Total</b>	<b>2600</b>	<b>628</b>	<b>1720</b>	<b>450</b>

Sumber : Dinas Koperasi dan UKM Kabupaten Lombok Timur

**Tabel 3.2.14 Lanjutan**  
**Table Continued**

Kecamatan	2017	
	Target	Realisasi
(1)	(10)	(11)
Keruak	30	4
Jerowaru	30	25
Sakra	50	25
Sakra Barat	50	5
Sakra Timur	50	5
Terara	50	30
Montong Gading	100	40
Sikur	50	10
Masbagik	50	16
Pringgasela	60	30
Sukamulia	50	50
Suralaga	50	50
Selong	100	80
Labuhan Haji	50	50
Pringgabaya	50	4
Suela	50	3
Aikmel	50	8
Wanasaba	50	4
Sembalun	50	15
Sambelia	50	30
<b>Total</b>	<b>1070</b>	<b>484</b>

*Sumber : Dinas Koperasi dan UKM Kabupaten Lombok Timur*

## Fasilitas Kesehatan



## Tenaga Kesehatan



## Fasilitas Pendidikan\*



## Angka Partisipasi Sekolah



## Penduduk Miskin



<https://lomboktimurkab.bps.go>

**ULASAN**

Ketersediaan fasilitas kesehatan dan tenaga kesehatan yang mencukupi serta mudah diakses merupakan modal pembangunan di bidang kesehatan. Dengan meningkatnya taraf kesehatan masyarakat diharapkan dapat menciptakan generasi sehat yang dapat meningkatkan kesejahteraan masyarakat.

Fasilitas kesehatan di Kabupaten Lombok Timur berupa rumah sakit umum dan swasta, puskesmas, klinik, maupun polindes. Rumah sakit di Lombok Timur berjumlah 3 unit terdiri dari 1 rumah sakit umum yakni RSUD dr. Raden Soedjono dan 2 rumah sakit umum swasta. Ketiganya berlokasi di Kecamatan Selong. puskesmas berjumlah 29 unit yang menyebar di semua kecamatan, minimal satu puskesmas di satu kecamatan.

Ditingkat puskesmas, dengan jumlah penduduk tahun 2016 sebanyak 1.173.781 orang maka secara total setiap puskesmas melayani sekitar 40.475 orang. Angka ini masih dibawah standar pelayanan puskesmas yaitu 30.000 penduduk.

Untuk mengukur kemiskinan, BPS menggunakan konsep kemampuan memenuhi kebutuhan dasar (*basic needs approach*). Dengan pendekatan ini, kemiskinan dipandang sebagai ketidakmampuan dari sisi ekonomi untuk memenuhi kebutuhan dasar makanan dan bukan makanan yang diukur dari sisi pengeluaran. Jadi, penduduk miskin adalah penduduk yang memiliki rata-rata pengeluaran perkapita perbulan dibawah garis kemiskinan.

**DESCRIPTION**

*The availability of health facilities and health workers adequate and easily accessible is a capital development in the field of health. With the increasing standard of public health is expected to create a healthy generation that can improve people's welfare.*

*Health facilities in Lombok Timur Regency in the form of public and private hospitals, health centers, clinics and polindes. Hospitals in the Lombok Timur totaling 3 unit consists of one general hospital that is dr. Raden Soedjono and two private general hospitals. All three are located in District Selong. puskesmas totaling 29 units spread across all districts, at least one health center in the district.*

*Level health centers, with a population of 2016 as many as 1,173,781 people in total each health center, the airport around 40,475 people. This figure is still below the standard of health center services is 30,000 residents.*

*To measure poverty, BPS uses the concept of ability to meet basic needs (basic needs approach). With this approach, poverty is seen as an economic inability to meet the basic needs of food and non-food which is measured from the expenditure side. Thus, the poor are the population had an average monthly per capita expenditure below the poverty line.*

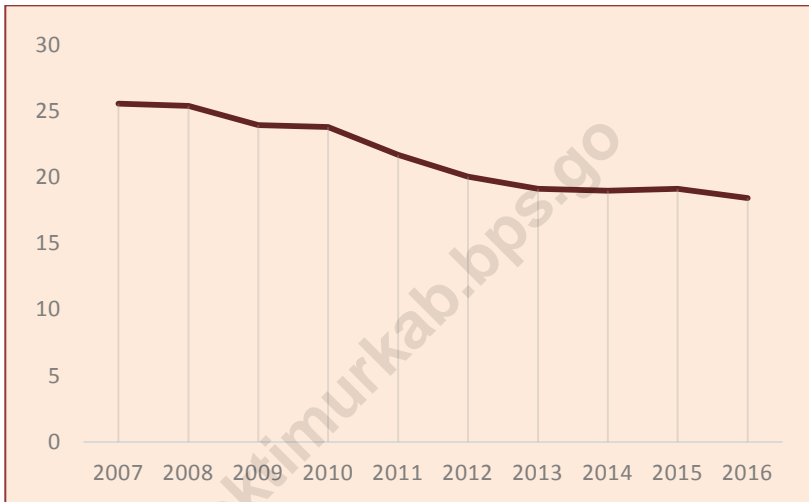
*Number of poor in Lombok Timur Regency has continued to decline, although the numbers are still quite a lot. In 2016, the percentage of poor*

Jumlah penduduk miskin di Kabupaten Lombok Timur terus mengalami penurunan meskipun jumlahnya masih cukup banyak. Tahun 2016, persentase penduduk miskin berada di nilai 18,46 persen. Masih perlu usaha yang keras untuk dapat menurunkan jumlah penduduk miskin secara signifikan.

*people are in value of 18,46 percent. Still need a great effort to be able to decrease the number of poor people significantly.*

<https://lomboktimurkab.bps.go>

**Grafik 4**  
**Persentase Penduduk Miskin di Kabupaten Lombok Timur, 2007 – 2016**



<https://lomboktimurkab.bps.go>



## 4.1. PENDIDIKAN / *EDUCATION*

<https://lomboktimurkab.bps.go>

<https://lomboktimurkab.bps.go>

**Tabel 4.1.1. Persentase Penduduk Berumur 10 Tahun Keatas Menurut Jenis Kelamin dan Kemampuan Baca Tulis di Kabupaten Lombok Timur, 2013 – 2017**  
**Percentage of Population Aged 10 Years and Over by Sex and Writing Skill in Lombok Timur Regency, 2013 - 2017**

Tahun	Melek Huruf		
	Laki-Laki	Perempuan	Laki-laki + Perempuan
(1)	(2)	(3)	(4)
2013	91,44	85,77	88,34
2014	92,89	89,03	90,77
2015	91,28	84,59	87,62
2016	90,90	84,59	84,75
2017	89,23	82,77	85,66

Sumber : Sensus Sosial Ekonomi Nasional (Susenas)

Catatan: untuk tahun 2016 adalah penduduk umur 15 tahun ke atas

**Tabel 4.1.2. Angka Partisipasi Sekolah di Kabupaten Lombok Timur, 2014 – 2017**  
**Table**  
**School Participation Rate in Lombok Timur Regency, 2014 - 2017**

Kelompok Usia (tahun)	2015	2016	2017
(1)	(2)	(3)	(4)
7-12	99,67	99,12	99,45
13-15	97,14	96,98	98,78
16-18	74,18	73,85	75,35

Sumber : Sensus Sosial Ekonomi Nasional (Susenas)

**Tabel 4.1.3. Banyaknya Sekolah, Guru dan Murid PAUD (TK/KB/SPS) Menurut Kecamatan Tahun 2017/2018**  
**Number of Schools, Teachers and Students of Early Childhood Education (TK / KB / SPS) According to District, 2017/2018**

Kecamatan	Sekolah			Guru		
	Negeri	Swasta	Jumlah	PNS	Honor	Jumlah
(1)	(3)	(4)	(5)			
Keruak		28	28	7	74	81
Jerowaru		27	27	0	86	86
Sakra	1	27	28	16	62	78
Sakra Barat	1	28	29	4	74	78
Sakra Timur		18	18	2	48	50
Terara		30	30	14	25	39
Montong Gading		24	24	3	47	50
Sikur	1	35	36	14	62	76
Masbagik		48	48	14	126	140
Pringgasele		26	26	4	82	86
Sukamulia	1	12	13	13	36	49
Suralaga		36	36	3	86	89
Selong	1	46	47	31	148	179
Labuhan Haji	1	35	36	24	96	120
Pringgabaya	1	64	65	9	157	166
Suela		19	19	5	49	54
Aikmel		52	52	44	186	230
Wanasaba		41	41	6	126	132
Sembalun		14	14	1	38	39
Sambelia	1	13	14	4	34	38
<b>Total</b>	<b>8</b>	<b>623</b>	<b>631</b>	<b>218</b>	<b>1,642</b>	<b>1,860</b>
2016/2017	8	716	724	185	1591	1,776
2015/2016	8	323	331	201	1087	1,288
2014/2015	8	247	255	251	972	1,223

Sumber : Dinas Pendidikan dan Kebudayaan Kab. Lombok Timur

**Tabel 4.1.3 Lanjutan**  
**Table Continued**

Kecamatan	Murid			Rasio Murid – Sekolah	Rasio Murid - Guru
	Negeri	Swasta	Jumlah		
(1)	(3)	(4)	(5)		
Keruak	1,058	1,047	2,105	75.18	25.99
Jerowaru	594	628	1,222	45.26	15.09
Sakra	616	703	1,319	47.11	16.91
Sakra Barat	798	736	1,534	52.90	19.67
Sakra Timur	561	537	1,098	61.00	21.96
Terara	767	768	1,535	51.17	30.70
Montong Gading	516	547	1,063	44.29	21.26
Sikur	806	841	1,647	45.75	32.94
Masbagik	1,302	1,269	2,571	53.56	18.36
Pringgasela	762	791	1,553	59.73	11.09
Sukamulia	369	365	734	56.46	14.98
Suralaga	850	840	1,690	46.94	34.49
Selong	1,838	1,767	3,605	76.70	20.14
Labuhan Haji	1,301	1,337	2,638	73.28	14.74
Pringgabaya	1,715	1,800	3,515	54.08	21.17
Suela	475	501	976	51.37	5.88
Aikmel	1,712	1,684	3,396	65.31	14.77
Wanasaba	1,205	1,213	2,418	58.98	10.51
Sembalun	358	373	731	52.21	18.74
Sambelia	421	404	825	58.93	21.15
<b>Total</b>	<b>18,024</b>	<b>18,151</b>	<b>3 6,175</b>	<b>57.33</b>	<b>19.45</b>
2016/2017	18,009	18,134	36,143	57	19
2015/2016	6,723	7,130	13,853	54	11
2014/2015	6,215	6,634	12,849	68	12

Sumber : Dinas Pendidikan dan Kebudayaan Kab. Lombok Timur

**Tabel 4.1.4. Angka Partisipasi Kasar (APK) PAUD Menurut Kecamatan di Kabupaten Lombok Timur Tahun Ajaran 2017/2018**  
**Table** **Gross Enrollment Rate of PAUD by District in Lombok Timur Regency, Academic Year 2017/2018**

Kecamatan	Penduduk usia 4-6 tahun	Murid					APK
		TK	RA	KB	SPS	Jml	
(1)	(2)	(3)	(4)	(5)			
Keruak	3,583	927	556	1070	104	2,657	74.16
Jerowaru	4,140	468	356	723	37	1,584	38.26
Sakra	3,621	996	333	339	33	1,701	46.98
Sakra Barat	3,361	921	1788	422	187	3,318	98.72
Sakra Timur	3,106	344	742	475	275	1,836	59.11
Terara	3,906	1,762	520	236	100	2,618	67.03
Montong Gading	2,542	596	298	354	104	1,352	53.19
Sikur	4,422	1,199	663	294	154	2,310	52.24
Masbagik	6,203	1,253	746	1177	141	3,317	53.47
Pringgasele	3,371	757	326	796	-	1,879	55.74
Sukamulia	2,106	568	579	166	12	1,325	62.92
Suralaga	3,286	1,084	548	587	23	2,242	68.23
Selong	5,044	2,225	276	754	631	3,886	77.04
Labuhan Haji	3,572	1,524	364	952	162	3,002	84.04
Pringgabaya	5,911	2,042	1060	1180	293	4,575	77.40
Suela	2,572	576	176	364	36	1,152	44.79
Aikmel	6,586	2,178	771	1029	189	4,167	63.27
Wanasaba	3,648	1,863	583	527	28	3,001	82.26
Sembalun	1,313	406	95	325	-	826	62.91
Sambelia	2,459	496	76	329	-	901	36.64
<b>Total</b>	<b>74,752</b>	<b>2,185</b>	<b>10,856</b>	<b>12099</b>	<b>2509</b>	<b>47,649</b>	<b>63.74</b>

Sumber : Dinas Pendidikan dan Kebudayaan Kab. Lombok Timur

**Tabel 4.1.5. Banyaknya Sekolah, Guru dan Murid Sekolah Dasar Menurut Kecamatan Tahun 2017/2018**  
**Number of Schools, Teachers and Pupil Primary School Teachers (SD) by District in Lombok Timur Regency, 2017/2018**

Kecamatan	Sekolah			Guru		
	Negeri	Swasta	Jumlah	PNS	Honor	Jumlah
(1)	(3)	(4)	(5)			
Keruak	32	1	33	159	182	341
Jerowaru	39	6	45	173	199	372
Sakra	32	-	32	199	134	333
Sakra Barat	29	2	31	149	127	276
Sakra Timur	26	1	27	113	156	269
Terara	48	-	48	216	184	400
Montong Gading	28	1	29	123	107	230
Sikur	43	3	46	224	177	401
Masbagik	44	8	52	289	247	536
Pringgasela	32	3	35	187	168	355
Sukamulia	17	-	17	111	64	175
Suralaga	27	5	32	141	159	300
Selong	33	6	39	266	183	449
Labuhan Haji	34	5	39	239	164	403
Pringgabaya	52	5	57	275	303	578
Suela	30	3	33	139	117	256
Aikmel	51	7	58	323	319	642
Wanasaba	32	5	37	170	175	345
Sembalun	13	2	15	79	76	155
Sambelia	19	5	24	117	107	224
<b>Total</b>	<b>661</b>	<b>68</b>	<b>729</b>	<b>3,692</b>	<b>3,348</b>	<b>7,040</b>
2016/2017	660	67	727	4,507	3,325	7,832
2015/2016	660	61	721	4,184	3,855	8,039
2014/2015	659	52	711	4,775	3,118	8,393

Sumber : Dinas Pendidikan dan Kebudayaan Kab. Lombok Timur



**Tabel 4.1.5 Lanjutan**  
**Table Continued**

Kecamatan	Murid			Rasio Murid – Sekolah	Rasio Murid - Guru
	Negeri	Swasta	Jumlah		
(1)	(3)	(4)	(5)		
Keruak	3,411	3,198	6,609	200.27	19.38
Jerowaru	3,387	3,210	6,597	146.60	17.73
Sakra	3,093	3,018	6,111	190.97	18.35
Sakra Barat	2,443	2,236	4,679	150.94	16.95
Sakra Timur	2,752	2,462	5,214	193.11	19.38
Terara	3,837	3,631	7,468	155.58	18.67
Montong Gading	1,873	1,748	3,621	124.86	15.74
Sikur	3,693	3,524	7,217	156.89	18.00
Masbagik	5,190	4,780	9,970	191.73	18.60
Pringgasela	3,115	2,893	6,008	171.66	16.92
Sukamulia	1,669	1,499	3,168	186.35	18.10
Suralaga	2,479	2,366	4,845	151.41	16.15
Selong	4,096	3,794	7,890	202.31	17.57
Labuhan Haji	3,166	2,885	6,051	155.15	15.01
Pringgabaya	5,621	5,192	10,813	189.70	18.71
Suela	2,108	2,001	4,109	124.52	16.05
Aikmel	5,774	5,190	10,964	189.03	17.08
Wanasaba	2,651	2,339	4,990	134.86	14.46
Sembalun	1,256	1,164	2,420	161.33	15.61
Sambelia	2,147	2,035	4,182	174.25	18.67
<b>Total</b>	<b>63,761</b>	<b>59,165</b>	<b>122,926</b>	<b>169</b>	<b>17</b>
2016/2017	63,820	58,883	122,703	168	16
2015/2016	69,695	64,939	134,632	185	17
2014/2015	<b>69,388</b>	<b>65,116</b>	<b>134,504</b>	<b>195</b>	<b>17</b>

Sumber : Dinas Pendidikan dan Kebudayaan Kab. Lombok Timur

**Tabel 4.1.6. Angka Partisipasi Kasar (APK) SD/MI Menurut Kecamatan di Kabupaten Lombok Timur Tahun Ajaran 2017/2018**  
**Gross Enrollment Rate of Primary School by District in Lombok Timur Regency, Academic Year 2017/2018**

Kecamatan	Penduduk usia 7-12 tahun	Jumlah Siswa Seluruhnya			APK
		SD	MI	Paket A	
(1)	(2)	(3)	(4)	(5)	
Keruak	6,592	6,609	549		108.59
Jerowaru	7,273	6,597	1,286		108.39
Sakra	6,968	6,111	948		101.31
Sakra Barat	6,496	4,679	1,612	50	97.61
Sakra Timur	5,761	5,214	1,377		114.41
Terara	7,779	7,468	754		105.69
Montong Gading	5,022	3,621	1,311		98.21
Sikur	8,466	7,217	1,006	45	97.66
Masbagik	11,476	9,970	1,707		101.75
Pringgasele	6,398	6,008	867		107.46
Sukamulia	3,765	3,168	1,127		114.08
Suralaga	6,368	4,845	2,424		114.15
Selong	9,588	7,890	2,268		105.94
Labuhan Haji	6,687	6,051	1,108		107.06
Pringgabaya	11,595	10,813	1,745		108.31
Suela	4,855	4,109	908		103.34
Aikmel	12,550	10,964	3,246		113.23
Wanasaba	7,037	4,990	2,968		113.09
Sembalun	2,474	2,420	287		109.42
Sambelia	4,496	4,182	461		103.27
<b>Total</b>	<b>141,646</b>	<b>122,926</b>	<b>27,959</b>	<b>95</b>	<b>106.59</b>

Sumber : Dinas Pendidikan dan Kebudayaan Kab. Lombok Timur

**Tabel 4.1.7. Angka Partisipasi Murni (APM) SD/MI Menurut Kecamatan di Kabupaten Lombok Timur Tahun Ajaran 2017/2018**  
**Pure Participation Rate (NER) SD / MI According to District in Lombok Timur Regency, Academic Year 2017/2018**

Kecamatan	Penduduk usia 7-12 tahun	Jumlah Siswa USIA 7-12 tahun			APM	
		SD	MI	Paket A		
(1)	(2)	(3)	(4)	(5)		
Keruak	6,592	6,012	376		6,388	96.91
Jerowaru	7,273	5,969	1,052		7,021	96.54
Sakra	6,968	5,785	861		6,646	95.38
Sakra Barat	6,496	4,491	1,548	50	6,089	93.73
Sakra Timur	5,761	4,763	916		5,679	98.58
Terara	7,779	6,804	652		7,456	95.85
Montong Gading	5,022	3,481	1,227		4,708	93.75
Sikur	8,466	6,834	1,002	45	7,881	93.09
Masbagik	11,476	8,882	1,682		10,564	92.05
Pringgasele	6,398	5,406	751		6,157	96.23
Sukamulia	3,765	2,716	968		3,684	97.85
Suralaga	6,368	4,479	1,920		6,399	100.49
Selong	9,588	7,446	2,257		9,703	101.20
Labuhan Haji	6,687	5,423	1,069		6,492	97.08
Pringgabaya	11,595	9,771	1,706		11,477	98.98
Suela	4,855	3,832	805		4,637	95.51
Aikmel	12,550	9,838	2,617	40	12,495	99.56
Wanasaba	7,037	4,535	2,421		6,956	98.85
Sembalun	2,474	2,223	245		2,468	99.76
Sambelia	4,496	3,681	443		4,124	91.73
<b>Total</b>	<b>141,646</b>	<b>112,371</b>	<b>24,518</b>	<b>135</b>	<b>137,024</b>	<b>96.74</b>

Sumber : Dinas Pendidikan dan Kebudayaan Kab. Lombok Timur

**Tabel 4.1.8. Banyaknya Sekolah, Guru dan Murid SLTP Menurut Kecamatan Tahun 2017/2018**  
**Number of Schools, Teacher and Pupils of Junior High School by District in Lombok Timur Regency, 2017/2018**

Kecamatan (1)	Sekolah			Guru		
	Negeri (3)	Swasta (4)	Jumlah (5)	PNS	Honor	Jumlah
Keruak	5	2	7	66	80	146
Jerowaru	11	5	16	52	130	182
Sakra	2	3	5	59	72	131
Sakra Barat	2	5	7	32	49	81
Sakra Timur	4	2	6	40	43	83
Terara	5	8	13	59	117	176
Montong Gading	4	4	8	31	68	99
Sikur	6	5	11	79	96	175
Masbagik	6	8	14	108	130	238
Pringgasela	5	3	8	45	80	125
Sukamulia	2	1	3	35	40	75
Suralaga	3	13	16	37	162	199
Selong	5	5	10	122	80	202
Labuhan Haji	4	6	10	66	80	146
Pringgabaya	9	9	18	93	205	298
Suela	8	4	12	34	94	128
Aikmel	8	15	23	99	201	300
Wanasaba	5	6	11	42	105	147
Sembalun	3	1	4	22	35	57
Sambelia	6	2	8	32	58	90
<b>Total</b>	<b>103</b>	<b>107</b>	<b>210</b>	<b>1,153</b>	<b>1,925</b>	<b>3,078</b>
2016/2017	103	104	207	1223	2,158	3,381
2015/2016	66	104	170	1089	2,170	3,259
2014/2015	66	81	147	1236	1,716	2,952

Sumber : Dinas Pendidikan dan Kebudayaan Kab. Lombok Timur

**Tabel 4.1.8 Lanjutan**  
**Table Continued**

Kecamatan	Murid			Rasio Murid – Sekolah	Rasio Murid - Guru
	Negeri	Swasta	Jumlah		
(1)	(3)	(4)	(5)		
Keruak	846	823	1,669	238.43	11.43
Jerowaru	931	853	1,784	111.50	9.80
Sakra	881	900	1,781	356.20	13.60
Sakra Barat	568	502	1,070	152.86	13.21
Sakra Timur	640	557	1,197	199.50	14.42
Terara	1,268	1,070	2,338	179.85	13.28
Montong Gading	664	587	1,251	156.38	12.64
Sikur	1,479	1,256	2,735	248.64	15.63
Masbagik	1,764	1,648	3,412	243.71	14.34
Pringgasela	688	667	1,355	169.38	10.84
Sukamulia	469	457	926	308.67	12.35
Suralaga	1,018	884	1,902	118.88	9.56
Selong	1,515	1,343	2,858	285.80	14.15
Labuhan Haji	1,092	967	2,059	205.90	14.10
Pringgabaya	1,966	1,872	3,838	213.22	12.88
Suela	704	670	1,374	114.50	10.73
Aikmel	2,129	1,948	4,077	177.26	13.59
Wanasaba	779	832	1,611	146.45	10.96
Sembalun	307	324	631	157.75	11.07
Sambelia	722	660	1,382	172.75	15.36
<b>Total</b>	<b>20,430</b>	<b>18,820</b>	<b>39,250</b>	<b>186.90</b>	<b>12.75</b>
2016/2017	21,002	19,617	40,619	193.42	12
2015/2016	19,393	18,373	37,766	184	11
2014/2015	<b>16,663</b>	<b>17,274</b>	<b>33,937</b>	<b>231</b>	<b>12</b>

Sumber : Dinas Pendidikan dan Kebudayaan Kab. Lombok Timur

**Tabel 4.1.9. Angka Partisipasi Kasar (APK) SMP/MTs Menurut Kecamatan di Kabupaten Lombok Timur Tahun Ajaran 2017/2018**  
**Gross Enrollment Rate of Junior High School by District in Lombok Timur Regency, Academic Year 2017/2018**

Kecamatan	Penduduk usia 13-15 tahun	Jumlah Siswa Seluruhnya			APK	
		SMP	MTs	Pkt. B		
(1)	(2)	(3)	(4)	(5)		
Keruak	6,592	1,669	1,863	25	3,557	124.37
Jerowaru	7,273	1,784	1,132	30	2,946	94.36
Sakra	6,968	1,781	1,319		3,100	98.13
Sakra Barat	6,496	1,070	2,165	81	3,316	112.71
Sakra Timur	5,761	1,197	1,481	40	2,718	109.46
Terara	7,779	2,338	1,516	25	3,879	101.84
Montong Gading	5,022	1,251	1,602		2,853	122.71
Sikur	8,466	2,735	1,799	28	4,562	120.94
Masbagik	11,476	3,412	2,470	15	5,897	111.83
Pringgasela	6,398	1,355	1,073	21	2,449	82.49
Sukamulia	3,765	926	375		1,301	80.21
Suralaga	6,368	1,902	1,727		3,629	110.54
Selong	9,588	2,858	2,567		5,425	103.61
Labuhan Haji	6,687	2,059	1,265	50	3,374	112.43
Pringgabaya	11,595	3,838	1,577	20	5,435	100.09
Suela	4,855	1,374	941	41	2,356	117.27
Aikmel	12,550	4,077	1,867	21	5,965	98.79
Wanasaba	7,037	1,611	2,026		3,637	102.48
Sembalun	2,474	631	364		995	87.51
Sambelia	4,496	1,382	583		1,965	107.44
<b>Total</b>	<b>141,646</b>	<b>39,250</b>	<b>29,712</b>	<b>397</b>	<b>69359</b>	<b>105.33</b>

Sumber : Dinas Pendidikan dan Kebudayaan Kab. Lombok Timur

**Tabel 4.1.10. Angka Partisipasi Murni (APM) SMP/MTs Menurut Kecamatan di Kabupaten Lombok Timur Tahun Ajaran 2017/2018**  
**Pure Participation Rate (NER) of Junior High School According to District in Lombok Timur Regency, Academic Year 2017/2018**

Kecamatan	Penduduk usia 7-12 tahun	Jumlah Siswa usia 13-15 tahun			APM	
		SMP	MTs	Pkt. B		
(1)	(2)	(3)	(4)	(5)		
Keruak	6,592	1,282	1,494	25	2,801	97.94
Jerowaru	7,273	1,409	1,068	30	2,507	80.30
Sakra	6,968	1,418	1,185		2,603	82.40
Sakra Barat	6,496	824	1,736	81	2,641	89.77
Sakra Timur	5,761	943	1,138	40	2,121	85.42
Terara	7,779	1,894	1,357	25	3,276	86.01
Montong Gading	5,022	939	1,155		2,094	90.06
Sikur	8,466	2,037	1,631	28	3,696	97.99
Masbagik	11,476	2,597	2,227	15	4,839	91.77
Pringgasele	6,398	1,129	1,042	21	2,192	73.83
Sukamulia	3,765	887	369		1,256	77.44
Suralaga	6,368	1,534	1,552		3,086	94.00
Selong	9,588	2,199	2,514		4,713	90.01
Labuhan Haji	6,687	1,545	1,207	50	2,802	93.37
Pringgabaya	11,595	3,048	1,358	20	4,426	81.51
Suela	4,855	1,039	842	41	1,922	95.67
Aikmel	12,550	3,258	1,712	21	4,991	82.66
Wanasaba	7,037	1,245	1,982		3,227	90.93
Sembalun	2,474	498	324		822	72.30
Sambelia	4,496	972	518		1,490	81.47
<b>Total</b>	<b>141,646</b>	<b>30,697</b>	<b>26,411</b>	<b>397</b>	<b>57,505</b>	<b>87.33</b>

Sumber : Dinas Pendidikan dan Kebudayaan Kab. Lombok Timur

**Tabel 4.1.11. Tingkat Kelulusan Ujian Nasional di Lingkup Dinas Pendidikan Kab. Lotim Menurut Kecamatan Tahun 2017**  
**Table**  
**Graduation Level of National Examination by Districts, 2017**

Kecamatan	SD/MI			SMP/MTs		
	Peserta	Lulus	Persen	Peserta	Lulus	Persen
(1)	(3)	(4)	(5)			
Keruak	1,355	1,355	100	1,031	1,031	100
Jerowaru	1,218	1,218	100	782	782	100
Sakra	1,363	1,363	100	987	987	100
Sakra Barat	902	902	100	938	938	100
Sakra Timur	1,008	1,008	100	822	822	100
Terara	1,535	1,535	100	1,178	1,178	100
Montong Gading	818	818	100	906	906	100
Sikur	1,698	1,698	100	1,566	1,566	100
Masbagik	1,542	1,542	100	1,787	1,787	100
Pringgasele	1,090	1,090	100	1,298	1,298	100
Sukamulia	685	685	100	801	801	100
Suralaga	930	930	100	881	881	100
Selong	1,448	1,448	100	1,585	1,585	100
Labuhan Haji	1,085	1,085	100	1,110	1,110	100
Pringgabaya	2,055	2,055	100	1,656	1,656	100
Suela	925	925	100	706	706	100
Aikmel	2,035	2,035	100	2,042	2,042	100
Wanasaba	1,068	1,068	100	1,324	1,324	100
Sembalun	473	473	100	287	287	100
Sambelia	813	813	100	523	523	100
<b>Total</b>	<b>24,046</b>	<b>24,046</b>	<b>100</b>	<b>22,210</b>	<b>22,210</b>	<b>100</b>

Sumber : Dinas Pendidikan dan Kebudayaan Kab. Lombok Timur



**Tabel 4.1.12. Jumlah Siswa Melanjutkan di Lingkup Dinas Pendidikan Kab. Lombok Timur Menurut Kecamatan Tahun 2017/2018**  
**Table** **Number of Students Continuing the Education by District in Academic Year 2017/2018**

Kecamatan	SD/MI			SMP/MTs		
	Lulus Th 2016/2017	Melanjutk an (Siswa Baru 2017/ 2018)	Persen	Lulus Th 2016/2 017	Melanjutk an (Siswa Baru 2017/ 2018)	Persen
(1)	(3)	(4)	(5)			
Keruak	1,355	1,292	95.35	1,031	861	83.51
Jerowaru	1,218	1,197	98.28	782	581	74.30
Sakra	1,363	1,349	98.97	987	986	99.90
Sakra Barat	902	838	92.90	938	792	84.43
Sakra Timur	1,008	845	83.83	822	578	70.32
Terara	1,535	1,384	90.16	1,178	917	77.84
Montong Gading	818	723	88.39	906	764	84.33
Sikur	1,698	1,593	93.82	1,566	1,312	83.78
Masbagik	1,542	1,478	95.85	1,787	1,337	74.82
Pringgasele	1,090	986	90.46	1,298	711	54.78
Sukamulia	685	634	92.55	801	630	78.65
Suralaga	930	966	103.87	881	1,379	156.53
Selong	1,448	1,517	104.77	1,585	2,459	155.14
Labuhan Haji	1,085	1,032	95.12	1,110	735	66.22
Pringgabaya	2,055	1,859	90.46	1,656	1,256	75.85
Suela	925	871	94.16	706	514	72.80
Aikmel	2,035	1,994	97.99	2,042	1,969	96.43
Wanasaba	1,068	1,013	94.85	1,324	1,348	101.81
Sembalun	473	447	94.50	287	151	52.61
Sambelia	813	799	98.28	523	415	79.35
<b>Total</b>	<b>24,046</b>	<b>22,817</b>	<b>94.89</b>	<b>22,210</b>	<b>19,695</b>	<b>88.68</b>

Sumber : Dinas Pendidikan dan Kebudayaan Kab. Lombok Timur

**Tabel 4.1.13. Jumlah Siswa Drop Out di Lingkup Dinas Pendidikan Kabupaten Lombok Timur Menurut Kecamatan Tahun 2017/2018**  
**Number of Students Drop Out According to Districts in Lombok Timur Regency, 2017/2018**

Kecamatan	SD/MI			SMP/MTs		
	Siswa	Drop Out	Persen	Siswa	Drop Out	Persen
(1)	(3)	(4)	(5)			
Keruak	7,067	-	0.00	1,794		0.00
Jerowaru	7,498	2	0.03	1,657		0.00
Sakra	6,619	-	0.00	1,940		0.00
Sakra Barat	5,047	-	0.00	927		0.00
Sakra Timur	6,031	-	0.00	1,200	2	0.17
Terara	8,273	1	0.01	2,002	7	0.35
Montong Gading	4,347	-	0.00	812	2	0.25
Sikur	8,632	1	0.01	2,710		0.00
Masbagik	10,669	-	0.00	3,311		0.00
Pringgasela	6,275	-	0.00	1,598	3	0.19
Sukamulia	4,049		0.00	1,063		0.00
Suralaga	5,116		0.00	1,463	2	0.14
Selong	8,219	1	0.01	2,662		0.00
Labuhan Haji	6,838	2	0.03	1,811	3	0.17
Pringgabaya	10,449	3	0.03	3,957		0.00
Suela	5,181	3	0.06	1,369		0.00
Aikmel	11,711	-	0.00	3,668		0.00
Wanasaba	5,818		0.00	1,817		0.00
Sembalun	2,911		0.00	673		0.00
Sambelia	4,862		0.00	1,122		0.00
<b>Total</b>	<b>135,612</b>	<b>13</b>	<b>0.01</b>	<b>37,556</b>	<b>19</b>	<b>0.05</b>

Sumber : Dinas Pendidikan dan Kebudayaan Kab. Lombok Timur

**Tabel 4.1.14. Jumlah Guru Yang Memenuhi Kualifikasi S1/DIV Di Lingkup Dinas Pendidikan Kabupaten Lombok Timur Menurut Kecamatan Tahun 2017/2018**  
**Number of Qualified Teachers S1 / DIV According to District, 2017/2018**

Kecamatan	Kualifikasi Guru TK,SD,SMP,SATAP		
	Guru PNS dan Honor	Kualifikasi S1/DIV	Persentase
(1)	(3)	(4)	(5)
Keruak	568	556	97.89
Jerowaru	640	626	97.81
Sakra	542	532	98.15
Sakra Barat	435	426	97.93
Sakra Timur	402	394	98.01
Terara	615	602	97.89
Montong Gading	379	370	97.63
Sikur	652	642	98.47
Masbagik	914	901	98.58
Pringgasele	566	555	98.06
Sukamulia	299	295	98.66
Suralaga	588	577	98.13
Selong	830	822	99.04
Labuhan Haji	669	657	98.21
Pringgabaya	1,042	1025	98.37
Suela	438	386	88.13
Aikmel	1,172	1146	97.78
Wanasaba	624	616	98.72
Sembalun	251	245	97.61
Sambelia	352	343	97.44
<b>Total</b>	<b>11,978</b>	<b>11716</b>	<b>97.81</b>

Sumber : Dinas Pendidikan dan Kebudayaan Kab. Lombok Timur

**Tabel 4.1.15. Banyaknya Sekolah dan Rombongan Belajar Sekolah Menengah Atas (SMA) Menurut Kecamatan di Kab. Lombok Timur, Tahun Ajaran 2017/2018**  
**Number of Schools and High School Learning Groups (SMA) According to Districts in Lombok Timur Regency on Academic Year 2017/2018**

Kecamatan	Sekolah			Rombongan Belajar
	Negeri	Swasta	Jumlah	
(1)				
Keruak	1	1	2	27
Jerowaru	1	0	1	11
Sakra	1	0	1	25
Sakra Barat	0	4	4	21
Sakra Timur	1	0	1	13
Terara	1	4	5	35
Montong Gading	1	1	2	21
Sikur	1	1	2	27
Masbagik	2	3	5	54
Pringgasela	1	0	1	18
Sukamulia	1	0	1	15
Suralaga	1	5	6	37
Selong	3	3	6	94
Labuhan Haji	1	1	2	28
Pringgabaya	1	3	4	47
Suela	1	2	3	23
Aikmel	2	4	6	72
Wanasaba	1	4	5	47
Sembalun	1	0	1	6
Sambelia	1	1	2	15
<b>Total</b>	<b>23</b>	<b>37</b>	<b>60</b>	<b>636</b>

Sumber : <http://dapo.dikdasmen.kemdikbud.go.id>

**Tabel 4.1.16. Jumlah Murid dan Guru Sekolah Menengah Atas (SMA) Menurut Kecamatan di Kab. Lombok Timur, Tahun Ajaran 2017/2018**  
**Number of Pupils and Teachers of Senior High School by District in Lombok Timur Regencyon Academic Year 2017/2018**

Kecamatan	Murid			Guru		
	L	P	L+P	L	P	L+P
(1)	(3)	(4)	(5)	(6)	(7)	(8)
Keruak	428	439	867	35	13	48
Jerowaru	165	115	280	19	7	26
Sakra	294	489	783	25	16	41
Sakra Barat	232	269	501	30	16	46
Sakra Timur	196	185	381	15	9	24
Terara	540	624	1164	53	35	88
Montong Gading	313	345	658	25	15	40
Sikur	389	498	887	32	20	52
Masbagik	781	891	1672	62	64	126
Pringgasele	234	309	543	16	17	33
Sukamulia	236	182	418	12	15	27
Suralaga	434	479	913	53	49	102
Selong	1271	1643	2914	105	84	189
Labuhan Haji	346	404	750	22	26	48
Pringgabaya	672	879	1551	58	34	92
Suela	332	357	689	37	26	63
Aikmel	898	1296	2194	86	52	138
Wanasaba	687	780	1467	53	47	100
Sembalun	88	83	171	12	5	17
Sambelia	202	222	424	13	20	33
<b>Total</b>	<b>8738</b>	<b>10489</b>	<b>19227</b>	<b>763</b>	<b>570</b>	<b>1333</b>

Sumber : <http://dapo.dikdasmen.kemdikbud.go.id>

**Tabel 4.1.17. Rasio Murid terhadap Guru dan Sekolah pada Sekolah Menengah Atas (SMA) Menurut Kecamatan di Kab. Lombok Timur, Tahun Ajaran 2017/2018**  
***Student to Teacher Ratios and Schools in High Schools (SMA) According to Districts in Lombok Timur Regency, 2017/2018 Academic Year***

Kecamatan	Rasio Murid-Sekolah	Rasio Murid-Guru
(1)	(9)	(10)
Keruak	434	18
Jerowaru	280	11
Sakra	783	19
Sakra Barat	125	11
Sakra Timur	381	16
Terara	233	13
Montong Gading	329	16
Sikur	444	17
Masbagik	334	13
Pringgasela	543	16
Sukamulia	418	15
Suralaga	152	9
Selong	486	15
Labuhan Haji	375	16
Pringgabaya	388	17
Suela	230	11
Aikmel	366	16
Wanasaba	293	15
Sembalun	171	10
Sambelia	212	13
<b>Total</b>	<b>320</b>	<b>14</b>

Sumber : <http://dapo.dikdasmen.kemdikbud.go.id>

**Tabel 4.1.18. Banyaknya Sekolah dan Rombongan Belajar Sekolah Menengah Kejuruan (SMK) Menurut Kecamatan di Kab. Lombok Timur, Tahun Ajaran 2017/2018**  
***Number of Schools and Groups of Learning Vocational Schools (SMK) According to Districts in Lombok Timur Regency, 2017/2018 Academic Year***

Kecamatan	Sekolah		Jumlah	Rombongan Belajar
	Negeri	Swasta		
(1)				
Keruak	1	1	2	18
Jerowaru	0	4	4	16
Sakra	2	1	3	71
Sakra Barat	0	3	3	8
Sakra Timur	0	0	0	0
Terara	0	5	5	21
Montong Gading	0	5	5	31
Sikur	2	3	5	63
Masbagik	0	5	5	25
Pringgasela	1	1	2	18
Sukamulia	1	1	2	41
Suralaga	0	7	7	35
Selong	1	4	5	67
Labuhan Haji	0	2	2	11
Pringgabaya	1	3	4	46
Suela	0	3	3	10
Aikmel	0	10	10	57
Wanasaba	0	8	8	40
Sembalun	0	4	4	13
Sambelia	1	1	2	15
<b>Total</b>	<b>10</b>	<b>71</b>	<b>81</b>	<b>606</b>

Sumber : <http://dapo.dikdasmen.kemdikbud.go.id>

**Tabel 4.1.19. Jumlah Murid dan Guru Sekolah Menengah Kejuruan (SMK) Menurut Kecamatan di Kab. Lombok Timur, Tahun Ajaran 2017/2018**  
**Number of Pupils and Teachers of Learning Vocational Schools by District in Lombok Timur Regencyon Academic Year 2017/2018**

Kecamatan (1)	Murid			Guru		
	L (3)	P (4)	L+P (5)	L (6)	P (7)	L+P (8)
Keruak	278	117	395	27	22	49
Jerowaru	277	141	418	27	19	46
Sakra	1126	517	1643	84	47	131
Sakra Barat	145	78	223	16	8	24
Sakra Timur	0	0	0	0	0	0
Terara	256	180	436	24	28	52
Montong Gading	348	309	657	34	24	58
Sikur	958	670	1628	73	51	124
Masbagik	301	252	553	44	25	69
Pringgasela	249	118	367	27	10	37
Sukamulia	650	584	1234	45	54	99
Suralaga	461	248	709	57	26	83
Selong	1375	652	2027	80	65	145
Labuhan Haji	219	123	342	12	16	28
Pringgabaya	825	557	1382	66	49	115
Suela	145	119	264	19	13	32
Aikmel	705	578	1283	61	73	134
Wanasaba	414	392	806	55	60	115
Sembalun	116	87	203	20	9	29
Sambelia	248	174	422	14	8	22
<b>Total</b>	<b>9096</b>	<b>5896</b>	<b>14992</b>	<b>785</b>	<b>607</b>	<b>1392</b>

Sumber : <http://dapo.dikdasmen.kemdikbud.go.id>



**Tabel 4.1.20. Rasio Murid terhadap Guru dan Sekolah pada Sekolah Menengah Kejuruan (SMK) Menurut Kecamatan di Kab. Lombok Timur, Tahun Ajaran 2017/2018**  
***Student to Teacher Ratios and Schools in Learning Vocational Schools According to Districts in Lombok Timur Regency, 2017/2018 Academic Year***

Kecamatan	Rasio Murid-Sekolah	Rasio Murid-Guru
(1)	(9)	(10)
Keruak	198	8
Jerowaru	105	9
Sakra	548	13
Sakra Barat	74	9
Sakra Timur	0	0
Terara	87	8
Montong Gading	131	11
Sikur	326	13
Masbagik	111	8
Pringgasele	184	10
Sukamulia	617	12
Suralaga	101	9
Selong	405	14
Labuhan Haji	171	12
Pringgabaya	346	12
Suela	88	8
Aikmel	128	10
Wanasaba	101	7
Sembalun	51	7
Sambelia	211	19
<b>Total</b>	<b>185</b>	<b>11</b>

Sumber : <http://dapo.dikdasmen.kemdikbud.go.id>

**Tabel 4.1.21. Banyaknya Sekolah, Murid, dan Rasio Murid-Guru Madrasah Ibtidaiyah (MI) Menurut Kecamatan di Kab. Lombok Timur, Tahun Ajaran 2017/2018**  
***Number of Schools, Pupils, and Ratios of Madrasah Ibtidaiyah by District in Lombok Timur Regency, 2017/2018***

Kecamatan (1)	Sekolah (2)	Murid		
		Lk (3)	Pr (4)	Jml (5)
Keruak	4	284	226	510
Jerowaru	12	685	627	1,312
Sakra	8	409	366	775
Sakra Barat	15	1,000	1,002	2,002
Sakra Timur	10	665	616	1,281
Terara	5	383	322	705
Montong Gading	12	723	686	1,409
Sikur	9	594	538	1,132
Masbagik	11	901	768	1,669
Pringgasele	7	421	404	825
Sukamulia	7	553	535	1,088
Suralaga	17	1,228	1,114	2,342
Selong	18	1,241	1,095	2,336
Labuhan Haji	11	583	487	1,070
Pringgabaya	13	981	933	1,914
Suela	10	518	428	946
Aikmel	19	1,610	1,469	3,079
Wanasaba	22	1,519	1,365	2,884
Sembalun	3	186	145	331
Sambelia	6	304	282	586
<b>Total</b>	<b>219</b>	<b>14,788</b>	<b>13,408</b>	<b>28,196</b>

Sumber : Kantor Kementerian Agama Kabupaten Lombok Timur

**Tabel 4.1.21 Lanjutan**  
**Table Continued**

Kecamatan	Guru			Rasio Murid-Sekolah	Rasio Murid-Guru
	PNS	Honor	Jml		
(1)	(6)	(7)	(8)	(9)	(10)
Keruak	3	53	56	1:127	1:9
Jerowaru	2	139	141	1:109	1:9
Sakra	9	84	93	1:96	1:8
Sakra Barat	29	187	216	1:133	1:9
Sakra Timur	1	149	150	1:128	1:8
Terara	8	72	80	1:141	1:8
Montong Gading	6	130	136	1:117	1:10
Sikur	8	102	110	1:125	1:10
Masbagik	11	141	152	1:151	1:10
Pringgasele	8	85	93	1:117	1:8
Sukamulia	4	104	108	1:155	1:10
Suralaga	16	292	308	1:137	1:7
Selong	33	227	260	1:129	1:8
Labuhan Haji	9	147	156	1:97	1:6
Pringgabaya	5	148	153	1:147	1:12
Suela	2	108	110	1:94	1:8
Aikmel	22	287	309	1:162	1:9
Wanasaba	21	331	352	1:131	1:8
Semabalun	0	40	40	1:110	1:8
Sambelia	0	41	41	1:97	1:14
<b>Total</b>	<b>197</b>	<b>2,867</b>	<b>3,064</b>	<b>1:128</b>	<b>1:9</b>

Sumber : Kantor Kementerian Agama Kabupaten Lombok Timur

**Tabel 4.1.22. Banyaknya Sekolah, Murid, dan Rasio Murid-Guru Madrasah Tsanawiyah (MTs) Menurut Kecamatan di Kab. Lombok Timur, Tahun Ajaran 2017/2018**  
***Number of Schools, Pupils, and Ratios of Madrasah Tsanawiyah Teachers by District in Lombok Timur Regency, 2017/2018***

Kecamatan (1)	Sekolah (2)	Murid		
		Lk (3)	Pr (4)	Jml (5)
Keruak	13	795	991	1,786
Jerowaru	12	511	582	1,093
Sakra	10	685	601	1,286
Sakra Barat	14	1,151	1,015	2,166
Sakra Timur	12	721	774	1,495
Terara	12	700	871	1,571
Montong Gading	9	861	808	1,669
Sikur	12	959	947	1,906
Masbagik	16	1,278	1,160	2,438
Pringgasele	6	606	557	1,163
Sukamulia	3	202	159	361
Suralaga	14	854	836	1,690
Selong	13	1,850	2,032	3,882
Labuhan Haji	11	725	675	1,400
Pringgabaya	13	874	740	1,614
Suela	7	441	485	926
Aikmel	21	1,421	1,410	2,831
Wanasaba	23	1,247	1,117	2,364
Sembalun	5	214	177	391
Sambelia	6	281	302	583
<b>Total</b>	<b>232</b>	<b>16,376</b>	<b>16,239</b>	<b>32,615</b>

Sumber : Kantor Kementerian Agama Kabupaten Lombok Timur

**Tabel 4.1.8 Lanjutan**  
**Table Continued**

Kecamatan	Guru			Rasio Murid-Sekolah	Rasio Murid-Guru
	PNS	Honor	Jml		
(1)	(6)	(7)	(8)	(9)	(10)
Keruak	7	241	248	1:137	1:7
Jerowaru	5	176	181	1:91	1:6
Sakra	6	190	196	1:128	1:6
Sakra Barat	12	346	358	1:154	1:6
Sakra Timur	5	230	235	1:124	1:6
Terara	4	208	212	1:130	1:7
Montong Gading	6	140	146	1:185	1:11
Sikur	5	231	236	1:158	1:8
Masbagik	6	293	299	1:152	1:8
Pringgasele	27	103	130	1:193	1:8
Sukamulia	54	73	127	1:120	1:2
Suralaga	12	262	274	1:120	1:6
Selong	34	220	254	1:298	1:15
Labuhan Haji	10	177	187	1:127	1:7
Pringgabaya	1	200	201	1:124	1:8
Suela	4	126	130	1:132	1:7
Aikmel	16	417	433	1:134	1:6
Wanasaba	30	383	413	1:102	1:5
Sembalun	-	73	73	1:78	1:5
Sambelia	-	73	73	1:97	1:7
<b>Total</b>	<b>244</b>	<b>4,162</b>	<b>4,406</b>	<b>1:140</b>	<b>1:7</b>

Sumber : Kantor Kementerian Agama Kabupaten Lombok Timur

**Tabel 4.1.23. Banyaknya Sekolah, Murid, dan Rasio Murid-Guru Madrasah Aliyah (MA) Menurut Kecamatan di Kab. Lombok Timur, Tahun Ajaran 2017/2018**  
***Number of Schools, Pupils, and Ratios of Madrasah Aliyah Teachers by District in Lombok Timur Regency, 2017/2018***

Kecamatan (1)	Sekolah (2)	Murid		
		Lk (3)	Pr (4)	Jml (5)
Keruak	6	512	623	1,135
Jerowaru	5	380	432	812
Sakra	9	419	550	969
Sakra Barat	8	622	764	1,386
Sakra Timur	9	569	619	1,188
Terara	9	455	614	1,069
Montong Gading	6	385	424	809
Sikur	5	535	644	1,179
Masbagik	10	776	969	1,745
Pringgasele	4	233	241	474
Sukamulia	2	114	114	228
Suralaga	11	1,106	1,219	2,325
Selong	11	1,521	1,857	3,378
Labuhan Haji	5	297	309	606
Pringgabaya	8	343	377	720
Suela	3	190	226	416
Aikmel	11	942	1,103	2,045
Wanasaba	14	848	998	1,846
Sembalun	1	49	41	90
Sambelia	2	132	145	277
<b>Total</b>	<b>139</b>	<b>10,428</b>	<b>12,269</b>	<b>22,697</b>

Sumber : Kantor Kementerian Agama Kabupaten Lombok Timur

**Tabel 4.1.22 Lanjutan**  
**Table Continued**

Kecamatan	Guru			Rasio Murid-Sekolah	Rasio Murid-Guru
	PNS	Honor	Jml		
(1)	(6)	(7)	(8)	(9)	(10)
Keruak	5	53	58	1:189	1:20
Jerowaru	1	139	140	1:162	1:6
Sakra	15	84	99	1:107	1:9
Sakra Barat	0	187	187	1:173	1:7
Sakra Timur	1	149	150	1:132	1:7
Terara	6	72	78	1:118	1:7
Montong Gading	2	130	132	1:134	1:13
Sikur	1	102	103	1:235	1:6
Masbagik	5	141	146	1:174	1:11
Pringgasele	3	85	88	1:118	1:11
Sukamulia	2	104	106	1:114	1:5
Suralaga	6	292	298	1:211	1:2
Selong	55	227	282	1:307	1:7
Labuhan Haji	2	147	149	1:121	1:11
Pringgabaya	1	148	149	1:90	1:4
Suela	1	108	109	1:138	1:4
Aikmel	6	287	293	1:185	1:3
Wanasaba	19	331	350	1:131	1:6
Sembalun	0	40	40	1:90	1:5
Sambelia	0	41	41	1:138	1:2
<b>Total</b>	<b>131</b>	<b>2,867</b>	<b>2,998</b>	<b>1:163</b>	<b>1:8</b>

Sumber : Kantor Kementerian Agama Kabupaten Lombok Timur

**Tabel 4.1.24. Banyaknya Murid yang Mengikuti Ujian Nasional dan Lulus Sekolah Dasar (MI) Menurut Kecamatan di Kab. Lombok Timur, 2017**  
***Number of students who take the National Examination and Graduated Elementary School (MI) According to the District in Lombok Timur Regency, 2017***

Kecamatan	Mengikuti Ujian Nasional			Lulus/ Tamat		
	Lk	Pr	Jml	Lk	Pr	Jml
(1)	(2)	(3)	(4)	(5)	(6)	(7)
Keruak	29	39	68	29	39	68
Jerowaru	94	87	181	94	87	181
Sakra	63	54	117	63	54	117
Sakra Barat	161	157	303	161	142	303
Sakra Timur	90	95	180	90	90	180
Terara	61	37	98	61	37	98
Montong Gading	98	119	217	98	119	217
Sikur	77	56	132	77	55	132
Masbagik	162	128	284	162	122	284
Pringgasele	80	58	138	80	58	138
Sukamulia	87	78	165	87	78	165
Suralaga	188	170	358	188	170	358
Selong	195	155	350	195	155	350
Labuhan Haji	87	76	163	87	76	163
Pringgabaya	127	150	277	127	150	277
Suela	66	71	137	66	71	137
Aikmel	221	214	435	221	214	435
Wanasaba	223	191	414	223	191	414
Sembalun	32	22	54	32	22	54
Sambelia	41	49	90	41	49	90
<b>Total</b>	<b>2,182</b>	<b>2,006</b>	<b>4,161</b>	<b>2,182</b>	<b>1,979</b>	<b>4,160</b>

Sumber : Kantor Kementerian Agama Kabupaten Lombok Timur



**Tabel 4.1.25. Banyaknya Murid yang Mengikuti Ujian Nasional dan Lulus Madrasah Tsanawiyah (MTs) Menurut Kecamatan di Kab. Lombok Timur, Tahun Ajaran 2016/2017**  
***Number of students who take the National Examination and Graduated madrasah Tsanawiyah (MTs) According to the District in Lombok Timur Regency, 2016/2017***

Kecamatan	Mengikuti Ujian Nasional			Lulus/ Tamat		
	Lk	Pr	Jml	Lk	Pr	Jml
(1)	(2)	(3)	(4)	(5)	(6)	(7)
Keruak	248	342	590	239	295	534
Jerowaru	183	176	359	152	118	270
Sakra	210	196	406	210	196	406
Sakra Barat	340	348	688	332	340	672
Sakra Timur	216	245	461	200	238	438
Terara	241	307	548	238	296	534
Montong Gading	264	290	554	264	290	554
Sikur	324	308	632	323	301	624
Masbagik	367	381	748	339	362	701
Pringgasele	188	176	364	185	174	359
Sukamulia	56	46	102	56	46	102
Suralaga	264	264	528	240	247	487
Selong	610	618	1,228	605	616	1,221
Labuhan Haji	225	208	433	225	208	433
Pringgabaya	262	221	483	228	202	430
Suela	133	158	291	115	138	253
Aikmel	458	445	903	444	443	887
Wanasaba	377	360	737	361	356	717
Sembalun	67	55	122	65	55	120
Sambelia	66	88	154	67	86	153
<b>Total</b>	<b>5,099</b>	<b>5,232</b>	<b>10,331</b>	<b>4,967</b>	<b>5,316</b>	<b>10,283</b>

Sumber : Kantor Kementerian Agama Kabupaten Lombok Timur

**Tabel 4.1.26. Banyaknya Murid yang Mengikuti Ujian Nasional dan Lulus Madrasah Aliyah (MA) Menurut Kecamatan di Kab. Lombok Timur, Tahun Ajaran 2016/2017**  
***Number of students who take the National Examination and Graduated Madrasah Aliyah (MTs) According to the District in Lombok Timur Regency, 2016/2017***

Kecamatan	Mengikuti Ujian Nasional			Lulus/ Tamat		
	Lk	Pr	Jml	Lk	Pr	Jml
(1)	(2)	(3)	(4)	(5)	(6)	(7)
Keruak	122	159	281	118	159	277
Jerowaru	117	104	221	115	106	221
Sakra	90	140	230	90	138	228
Sakra Barat	155	211	366	152	203	355
Sakra Timur	159	172	331	153	152	305
Terara	135	174	309	135	174	309
Montong Gading	113	100	213	112	100	212
Sikur	163	166	329	167	160	327
Masbagik	208	244	452	207	233	440
Pringgasele	59	48	107	58	46	104
Sukamulia	40	34	74	40	32	72
Suralaga	319	374	693	309	370	679
Selong	507	582	1,089	507	568	1,075
Labuhan Haji	60	73	133	56	67	123
Pringgabaya	74	89	163	69	89	158
Suela	56	68	124	55	68	123
Aikmel	259	326	585	250	326	576
Wanasaba	248	268	516	245	261	506
Sembalun	11	4	15	10	4	14
Sambelia	40	34	74	22	38	60
<b>Total</b>	<b>2,935</b>	<b>3,370</b>	<b>6,305</b>	<b>2,870</b>	<b>3,294</b>	<b>6,164</b>

Sumber : Kantor Kementerian Agama Kabupaten Lombok Timur

**Tabel 4.1.27. Banyaknya Murid Putus Sekolah Menurut Kecamatan di Kab. Lombok Timur, Tahun 2017**  
**Number of School Dropouts According to Districts in Lombok Timur Regency, 2017**

Kecamatan	MI	MTs	MA
(1)	(2)	(3)	(4)
Keruak	0	56	4
Jerowaru	0	89	-
Sakra	0	0	2
Sakra Barat	15	16	11
Sakra Timur	5	23	26
Terara	0	14	-
Montong Gading	0	0	1
Sikur	1	8	2
Masbagik	6	47	12
Pringgasela	1	5	3
Sukamulia	0	0	2
Suralaga	0	41	14
Selong	0	7	14
Labuhan Haji	0	0	10
Pringgabaya	0	53	5
Suela	0	38	1
Aikmel	0	16	9
Wanasaba	0	20	10
Sembalun	0	2	1
Sambelia	0	1	14
<b>Total</b>	<b>28</b>	<b>436</b>	<b>141</b>

Sumber: Kantor Kementerian Agama Kabupaten Lombok Timur

**Tabel 4.1.28. Banyaknya Klub Olahraga Menurut Kecamatan di Kabupaten Lombok Timur Tahun 2017**  
**Number of Sports Clubs by District in Lombok Timur Regency in 2017**

Kecamatan	Sepak bola	Basket	Volley	Bulu tangkis	Pencak Silat
(1)	(2)	(3)	(4)		
Keruak	17	5	2	6	7
Jerowaru	17	-	1	3	-
Sakra	7	-	2	3	-
Sakra Barat	5	1	6	8	-
Sakra Timur	9	-	2	8	-
Terara	10	-	5	4	-
Montong Gading	6	-	8	2	1
Sikur	18	1	4	5	1
Masbagik	6	-	-	-	-
Pringgasela	6	1	-	1	1
Sukamulia	33	-	6	8	-
Suralaga	32	1	18	40	17
Selong	8	1	1	8	-
Labuhan Haji	44	-	7	16	5
Pringgabaya	40	-	14	8	4
Suela	34	-	8	9	1
Aikmel	24	-	6	7	-
Wanasaba	-	-	-	-	-
Semalun	-	-	-	-	-
Sambelia	-	-	-	-	-
<b>Total</b>	<b>316</b>	<b>10</b>	<b>90</b>	<b>136</b>	<b>37</b>

Sumber: Dinas Pemuda dan Olahraga Kab. Lombok Timur

**Tabel 4.1.31 Lanjutan**  
**Table Continued**

Kecamatan	Futsal	Sepak Takraw	Catur	Tenis Lapangan	Tenis Meja
(1)	(2)	(3)	(4)		
Keruak	6	2	1	1	2
Jerowaru	3	2		-	10
Sakra	1	-	-	-	1
Sakra Barat	6	2	-	-	1
Sakra Timur	2	-	-	-	-
Terara	-	-	-	-	-
Montong Gading	6	5	-	-	-
Sikur	4	2	-	-	1
Masbagik	-	-	-	-	-
Pringgasela	-	-	-	-	-
Sukamulia	12	2	-	-	1
Suralaga	67	26	4	-	13
Selong	-	3	-	-	3
Labuhan Haji	16	15	5	-	7
Pringgabaya	7	10	8	-	4
Suela	-	10	-	-	-
Aikmel	7	3	1	-	2
Wanasaba	-	-	-	-	-
Semalun	-	-	-	-	-
Sambelia	-	-	-	-	-
<b>Total</b>	<b>137</b>	<b>82</b>	<b>19</b>	<b>1</b>	<b>45</b>

Sumber : Dinas Pemuda dan Olahraga Kab. Lombok Timur

**Tabel 4.1.31 Lanjutan**  
**Table Continued**

Kecamatan	Renang	Atletik	PABBSI	Karate
(1)	(2)	(3)	(4)	
Keruak	1	1	2	-
Jerowaru	-	-	1	-
Sakra	-	-	-	-
Sakra Barat	-	-	-	-
Sakra Timur	-	-	1	1
Terara	-	-	-	-
Montong Gading	-	1	-	-
Sikur	-	-	-	-
Masbagik	-	-	-	-
Pringgasela	-	-	-	-
Sukamulia	-	-	1	-
Suralaga	-	-	1	-
Selong	-	-	1	-
Labuhan Haji	-	-	1	-
Pringgabaya	-	-	1	-
Suela	-	-	-	-
Aikmel	-	-	1	-
Wanasaba	-	-	1	-
Sembalun	-	-	-	-
Sambelia	-	-	-	-
<b>Total</b>	<b>1</b>	<b>2</b>	<b>11</b>	<b>1</b>

Sumber : Dinas Pemuda dan Olahraga Kab. Lombok Timur

**Tabel 4.1.29. Banyaknya Perguruan Tinggi dan Jumlah Dosen di Kabupaten Lombok Timur Tahun 2017**  
**Table** *umber of Universities and Lecturers in East Lombok Regency, 2017*

Tahun Pelaporan	Jumlah Perguruan Tinggi		Dosen Tetap
	Negeri	Swasta	
(1)	(2)		(3)
2016/2017	1	10	497
2017/2018	1	10	482

Sumber: <http://forlap.ristekdikti.go.id>

<https://lomboktimurkab.bps.go>



## 4.2. KESEHATAN / *HEALTH*

<https://lomboktimurkab.bps.go>

<https://lomboktimurkab.bps.go>

**Tabel 4.2.1. Banyaknya Fasilitas Kesehatan di Kab. Lombok Timur, 2012 - 2017**  
**Number of Health Facilities in Lombok Timur Regency, 2012 - 2017**

Tahun	Rumah Sakit	Rumah Bersalin	Puskesmas	Posyandu	Klinik	Polindes
(1)	(2)	(3)	(4)	(5)	(6)	(7)
2012	3	-	29	1.557	4	132
2013	3	-	29	1.664	16	149
2014	3	-	29	1.701	12	149
2015	3	-	29	1.712	18	149
2016	3	-	29	1.725	22	244
2017	3	-	31	1.736	20	240

Sumber : Dinas Kesehatan Kabupaten Lombok Timur

**Tabel 4.2.2. Banyaknya Tenaga Kesehatan Medis Menurut Unit Kerja dan Sarana Pelayanan Kesehatan di Kabupaten Lombok Timur, 2017**  
***Number of Medical Health Personnel According to Work Unit and Health Service Facilities in Lombok Timur Regency, 2017***

Unit Kerja (1)	Tenaga Medis			
	Dokter* (2)	Perawat (3)	Bidan (4)	Farmasi (5)
Puskesmas Keruak	3	59	43	4
Puskesmas Sukaraja	4	43	27	4
Puskesmas Jerowaru	3	39	27	1
Puskesmas Sakra	3	42	37	7
Puskesmas Rensing	2	48	43	3
Puskesmas Lepak	2	43	32	3
Puskesmas Terara	3	30	17	2
Puskesmas Rarang Selatan	1	19	27	2
Puskesmas Montong Betok	2	30	31	2
Puskesmas Sikur	1	41	28	2
Puskesmas Kotaraja	1	38	25	1
Puskesmas Masbagik	5	54	54	5
Puskesmas Lendang Nangka	1	37	17	2
Puskesmas Pringgasela	3	33	29	3
Puskesmas Dasan Lekong	3	46	37	3
Puskesmas Kerongkong	3	43	40	4
Puskesmas Denggen	1	31	27	3
Puskesmas Selong	2	35	28	2
Puskesmas Labuhan Haji	3	35	31	3
Puskesmas Korleko	2	29	18	2
Puskesmas Batuyang	2	36	40	2

Unit Kerja	Tenaga Medis			
	Dokter*	Perawat	Bidan	Farmasi
(1)	(2)	(3)	(4)	(5)
Puskesmas Labuhan Lombok	3	37	31	3
Puskesmas Suela	2	35	31	2
Puskesmas Lenek	2	29	23	4
Puskesmas Aikmel	4	45	30	5
Puskesmas Kalijaga	2	27	26	2
Puskesmas Wanasaba	2	32	30	0
Puskesmas Karang Baru	2	19	27	2
Puskesmas Sembalun	4	22	18	1
Puskesmas Sambelia	2	25	24	3
Puskesmas Belanting	2	20	17	1
<b>Total Puskesmas</b>	<b>75</b>	<b>1102</b>	<b>915</b>	<b>83</b>
Instalasi	0	0	0	0
Farmasi	0	0	0	0
Labkesda	0	0	0	0
Dinkes	5	20	7	5
Rumah Sakit	80	1973	91	55
<b>Jumlah</b>	<b>160</b>	<b>3095</b>	<b>1013</b>	<b>143</b>

Sumber : Dinas Kesehatan Kabupaten Lombok Timur

\* Termasuk Dokter umum, dokter gigi, dan dokter spesialis

\* Termasuk Perawat Umum dan Perawat Gigi

**Tabel 4.2.3. Banyaknya Tenaga Kesehatan Non Medis Menurut Unit Kerja dan Sarana Pelayanan Kesehatan di Kabupaten Lombok Timur, 2017**

*Number of Non-Medical Health Personnel According to Work Unit and Health Service Facilities in Lombok Timur Regency, 2017*

Unit Kerja	Tenaga Non Medis			
	Ahli Gizi	Teknisi Medis*	Sanitasi	Kesehatan Masy.
(1)	(2)	(3)	(4)	(5)
Puskesmas Keruak	2	5	4	1
Puskesmas Sukaraja	2	3	2	1
Puskesmas Jerowaru	2	2	6	1
Puskesmas Sakra	3	2	6	0
Puskesmas Rensing	3	2	4	1
Puskesmas Lepak	2	3	6	2
Puskesmas Terara	4	1	5	2
Puskesmas Rarang Selatan	3	0	2	0
Puskesmas Montong Betok	2	1	3	1
Puskesmas Sikur	3	2	4	1
Puskesmas Kotaraja	2	2	3	1
Puskesmas Masbagik	10	3	5	3
Puskesmas Lendang Nangka	2	2	4	0
Puskesmas Pringgasela	4	4	4	1
Puskesmas Dasan Lekong	3	3	4	1
Puskesmas Kerongkong	4	2	5	0
Puskesmas Denggen	3	3	3	0
Puskesmas Selong	4	2	5	3
Puskesmas Labuhan Haji	5	3	4	0

Unit Kerja	Tenaga Non Medis			
	Ahli Gizi	Teknisi Medis*	Sanitasi	Kesehatan Masy.
(1)	(2)	(3)	(4)	(5)
Puskesmas Korleko	3	3	4	2
Puskesmas Batuyang	4	4	2	0
Puskesmas Labuhan Lombok	4	2	5	2
Puskesmas Suela	4	3	6	1
Puskesmas Lenek	4	3	2	1
Puskesmas Aikmel	3	3	4	1
Puskesmas Kalijaga	2	2	4	3
Puskesmas Wanasaba	3	2	3	1
Puskesmas Karang Baru	2	2	3	1
Puskesmas Sembalun	2	3	2	2
Puskesmas Sambelia	2	2	2	2
Puskesmas Belanting	2	2	3	2
<b>Total Puskesmas</b>	<b>98</b>	<b>76</b>	<b>119</b>	<b>37</b>
Farmasi	0	0	0	0
Labkesda	0	0	0	0
Dinkes	6	1	10	24
Rumah Sakit	13	87	3	2
<b>Jumlah</b>	<b>117</b>	<b>164</b>	<b>132</b>	<b>63</b>

Sumber : Dinas Kesehatan Kabupaten Lombok Timur

\*) Termasuk Ahli Radiologi, Fisioterapi, Penata Anestesi

**Tabel 4.2.4. Banyaknya Dokter Spesialis, Dokter Umum, dan Dokter Gigi di Sarana Pelayanan Kesehatan di Kabupaten Lombok Timur, 2017**  
***Number of Specialist Doctors, General Practitioners, and Dentists in Health Care Facilities in Lombok Timur Regency, 2017***

Unit Kerja	Dokter Spesialis	Dokter Umum	Dokter Gigi
(1)	(2)	(3)	(4)
Puskesmas	0	62	13
Rumah Sakit	31	46	3
Institusi Dinkes	0	0	0
Sarana Kesehatan Lain	0	0	0
Dinkes	0	2	3

Sumber : Dinas Kesehatan Kabupaten Lombok Timur



**Tabel 4.2.5. Banyaknya Kelahiran Menurut Penolong Kelahiran di Kabupaten Lombok Timur, 2012 – 2017**  
**Number of Birth According to Birth Supporters in Lombok Timur Regency, 2012 - 2017**

Tahun	Tenaga Kesehatan	Non Tenaga Kesehatan	Jumlah	Persentase Tenaga Kesehatan
(1)	(2)	(3)	(4)	(5)
2012	25.681	1.836	27.517	93,30
2013	25.577	3.125	28.702	89,11
2014	25.997	2.422	28.419	91,48
2015	26.522	941	27.463	96,57
2016	26.584	580	27.164	97,86
2017	26.110	750	26.860	97,21

Sumber : Dinas Kesehatan Kabupaten Lombok Timur

**Tabel 4.2.6. Banyaknya Balita yang Pernah Mendapat Imunisasi Menurut Jenis Imunisasi di Kabupaten Lombok Timur, 2015-2017**  
**Number of Toddlers Who Ever Got Immunization by Type of Immunization in Lombok Timur Regency, 2015-2017**

Jenis Imunisasi	2015	2016	2017
(1)	(2)	(3)	(4)
Hb < 7 HARI	25.410	25.856	26.126
BCG	26.692	27.917	26.878
DPT-HB3 / DPT-HB-Hib3	28.175	29.947	28.822
POLIO 4a	28.175	29.947	28.515
CAMPAK	27.437	29.501	28.729

Sumber : Dinas Kesehatan Kabupaten Lombok Timur

**Tabel 4.2.7. Jumlah Kasus 10 Penyakit Terrbanyak di Kabupaten Lombok Timur, 2015**  
**Number of Cases 10 Most Common Diseases in Lombok Timur Regency, 2015**

No	Jenis Penyakit	Jumlah Kasus
(1)	(2)	(3)
1	Commen Cold	72.874
2	Gastritis	37.385
3	Hypertensi	37.133
4	Gastroentritis/ GE Akut	30.072
5	Infeksi Saluran Pernapasan Akut Lainnya	26.654
6	Influenza	26.157
7	Influenza Virus	24.538
8	Astma	17.445
9	Reomatik	16.243
10	Demam Disertai Menggigil	15.041

Sumber : Dinas Kesehatan Kabupaten Lombok Timur

**Tabel 4.2.8. Jumlah Kasus 10 Penyakit Terbanyak di Kabupaten Lombok Timur, 2016**  
**Number of Cases 10 Most Common Diseases in Lombok Timur Regency, 2016**

No	Jenis Penyakit	Jumlah Kasus
(1)	(2)	(4)
1	Common Cold (Nasopharyngitis Akut)	73.160
2	Hipertensi Primer	34.885
3	Gastroenteritis Infeksi	32.989
4	ISPA Tidak Terspesifikasi	24.491
5	Influenza with Other Manifestations, Virus Not Identified	19.749
6	Influenza Due Identified Influenza Virus	18.935
7	Gastritis Akut Lainnya	18.709
8	Infeksi Saluran Pernapasan Bawah Akut Lainnya	16.533
9	Demam Disertai Menggigil	13.373
10	Demam Tidak Terspesifikasi (Observasi Febris)	13.167

Sumber : Dinas Kesehatan Kabupaten Lombok Timur

**Tabel 4.2.9. Jumlah Kasus 10 Penyakit Terrbanyak di Kabupaten Lombok Timur, 2017**  
**Number of Cases 10 Most Common Diseases in Lombok Timur Regency, 2017**

No	Jenis Penyakit	Jumlah Kasus
(1)	(2)	(4)
1	Common Cold (Nasopharyngitis Akut)	44.429
2	Gastroentritis Infeksi	21.847
3	Hipertensi Primer	20.594
4	ISPA Tidak Tersfesifikasi	16.461
5	Influenza with Other Manifestations, Virus Not Identified	14.631
6	Influenza Due Identified Influenza Virus	13.145
7	Demam Tidak Tersfesifikasi (Observasi Febris)	12.459
8	Infeksi Saluran Pernapasan Bawah Akut Lainnya	10.283
9	Gastritis tidak teridentifikasi	10.184
10	Demam Tioid	8.977

Sumber : Dinas Kesehatan Kabupaten Lombok Timur

**Tabel 4.2.10. Banyaknya Bayi Lahir, Bayi Berat Badan Lahir Rendah (BBLR), BBLR Dirujuk, dan Bergizi Buruk di Kabupaten Lombok Timur, 2012 - 2017**  
***Number of Infants Born, Low Birth Weight (LBW), LBR Referenced, and Bad Nutrition in Lombok Timur Regency, 2012 - 2017***

Tahun	Bayi Lahir	BBLR		Gizi Buruk
		Jumlah	Dirujuk	
(1)	(2)	(3)	(4)	(5)
2012	25.787	869	869	200
2013	25.547	888	888	226
2014	26.278	915	915	132
2015	26.629	981	981	98
2016	26.616	978	978	112
2017	26.131	798	798	72

Sumber : Dinas Kesehatan Kabupaten Lombok Timur

**Tabel 4.2.11. Jumlah Ibu Hamil, Melakukan Kunjungan K1, Melakukan Kunjungan K4, KEK, dan Mendapat Tablet Zat Besi (Fe) di Kabupaten Lombok Timur, 2012 - 2017**  
***Number of Pregnant Mothers, Visit K1, Visit K4, KEK, and Get Fe Tablet in Lombok Timur Regency, 2012 - 2017***

Tahun	Jumlah Ibu Hamil	Melakukan Kunjungan K1	Melakukan Kunjungan K4	Kurang Energi Kronis (KEK)	Mendapat Zat Besi (Fe)
(1)	(2)	(3)	(4)	(5)	(6)
2012	28.825	29.257	27.104	3.676	27.104
2013	30.074	29.272	27.154	3.739	26.705
2014	29.773	31.684	28.373	3.417	28.410
2015	28.771	31.073	28.354	3.716	28.248
2016	28.457	28.419	27.923	3.938	28.022
2017	28.139	28.369	27.610	3.129	27.485

Sumber : Dinas Kesehatan Kabupaten Lombok Timur

**Tabel 4.2.12. Jumlah Remaja Usia 15 – 24 Tahun yang Mendapat Penyuluhan Tentang Kesehatan Reproduksi (Kespro), HIV/AIDS, atau KB Menurut Kecamatan di Kabupaten Lombok Timur, 2017**  
***Number of Adolescents Aged 15 to 24 Years of Outreach on Reproductive Health (Kespro), HIV / AIDS, or Family Planning by District in Lombok Timur Regency, 2017***

Kecamatan	Penyuluhan Kespro	Penyuluhan HIV/AIDS	Penyuluhan KB
(1)	(2)	(3)	(4)
Keruak	575	53	432
Jerowaru	1.656	39	322
Sakra	1.837	133	1060
Sakra Barat	2.473	13	124
Sakra Timur	50	28	299
Terara	1.053	95	760
Montong Gading	307	18	140
Sikur	135	28	266
Masbagik	2.277	144	1162
Pringgasela	1.529	50	412
Sukamulia	479	10	92
Suralaga	839	11	102
Selong	125	34	294
Labuhan Haji	45	23	191
Pringgabaya	1.409	36	324
Suela	729	34	294
Aikmel	6.613	93	764
Wanasaba	44	18	140
Sembalun	137	15	120
Sambelia	274	24	214
<b>Lombok Timur</b>	<b>22.586</b>	<b>899</b>	<b>7512</b>

Sumber : Dinas Kesehatan Kabupaten Lombok Timur



**Tabel 4.2.13. Jumlah Kasus HIV/AIDS, IMS, DBD, Diare, TB, dan Malaria Menurut Kecamatan di Kabupaten Lombok Timur, 2017**  
**Number of HIV / AIDS Cases, STIs, DHF, Diarrhea, TB, and Malaria According by District in Lombok Timur Regency, 2017**

Kecamatan	HIV	AIDS	IMS	DBD	Diare	TB	Malaria
(1)	(2)	(3)	(4)	(5)	(6)	(7)	(8)
Keruak	2	1	51	9	2.019	107	1
Jerowaru			0	0	4.234	81	1
Sakra	1	0	0	28	2.020	82	0
Sakra Barat			0	0	2.858	52	0
Sakra Timur			0	29	2.559	44	1
Terara	1	0	17	2	3.333	78	0
Mt. Gading			6	9	662	43	5
Sikur			0	38	3.667	96	1
Masbagik	0	0	0	26	4.910	149	7
Pringgasela	0	0	0	21	1.448	34	5
Sukamulia	3	2	12	4	1.310	42	0
Suralaga			0	33	2.746	73	0
Selong			0	0	3.537	82	1
Labuhan Haji			36	0	2.599	87	0
Pringgabaya	0	0	56	2	3.351	175	0
Suela			0	1	2.243	20	0
Aikmel	3	1	211	19	2.580	127	3
Wanasaba			0	0	2.234	87	1
Sembalun			0	0	1.070	9	0
Sambelia			0	0	2.891	29	42
RSU Selong	10	26					
<b>Lombok Timur</b>	<b>20</b>	<b>30</b>	<b>389</b>	<b>221</b>	<b>52.271</b>	<b>1.497</b>	<b>68</b>

Sumber : Dinas Kesehatan Kabupaten Lombok Timur

**Tabel 4.2.14. Banyaknya Kematian Ibu Maternal di Kabupaten Lombok Timur, 2012 - 2017**  
**Number of Maternal Maternal Mortality in Lombok Timur Regency, 2012 - 2017**

Tahun	Jml. Lahir Hidup	Jm. Ibu Hamil	Banyaknya Kematian Ibu			
			Hamil	Bersalin	Nifas	Jumlah
(1)	(2)	(3)	(4)	(5)	(6)	(7)
2012	25.787	28.825	5	8	12	25
2013	25.547	30.074	10	6	19	35
2014	26.278	29.773	11	11	15	37
2015	26.629	28.771	4	3	21	28
2016	26.616	28.457	3	3	14	20
2017	26.131	28.139	2	8	12	22

Sumber : Dinas Kesehatan Kabupaten Lombok Timur

**Tabel 4.2.15. Jumlah Kelahiran dan Kematian Bayi yang Dilaporkan di Kabupaten Lombok Timur, 2012 - 2017**  
**Number of Births and Infant Deaths Reported in Lombok Timur Regency, 2012 - 2017**

Tahun	Kelahiran	Lahir Hidup	Lahir Mati	Bayi Mati
(1)	(2)	(3)	(4)	(5)
2012	26.038	25.787	251	620
2013	25.749	25.547	202	591
2014	26.493	26.278	215	482
2015	26.834	26.629	205	482
2016	26.828	26.616	212	467
2017	26.331	26.131	200	346

Sumber : Dinas Kesehatan Kabupaten Lombok Timur

**Tabel 4.2.16. Banyaknya Klinik Keluarga Berencana (KKB) dan Pos Pelayanan Keluarga Berencana Desa (PPKBD) Menurut Kecamatan di Kabupaten Lombok Timur, 2017**

*Number of Family Planning Clinic (KKB) and Village Family Planning Service Post (PPKBD) According to District in Lombok Timur Regency, 2017*

Kecamatan	KKB	PPKBD
(1)	(2)	(3)
Keruak	13	15
Jerowaru	16	15
Sakra	11	12
Sakra Barat	18	18
Sakra Timur	10	10
Terara	16	16
Montong Gading	8	8
Sikur	13	14
Masbagik	13	10
Pringgasela	11	10
Sukamulia	8	9
Suralaga	16	15
Selong	17	12
Labuhan Haji	13	12
Pringgabaya	17	15
Suela	8	8
Aikmel	21	24
Wanasaba	14	14
Sembalun	6	6
Sambelia	12	11
<b>Lombok Timur</b>	<b>261</b>	<b>254</b>

Sumber : Dinas P3AKB Kabupaten Lombok Timur

**Tabel 4.2.17. Banyaknya Pasangan Usia Subur (PUS) dan Peserta KB Aktif Menurut Kecamatan dan Alat KB di Kabupaten Lombok Timur, 2017**

***Number of Fertile Age Couples (PUS) and Active Family Planning Participants by District and Family Planning Tools in East Lombok Regency, 2017***

Kecamatan	Jumlah PUS	Peserta KB Aktif			
		IUD	MOW	MOP	Kondom
(1)	(2)	(3)	(4)	(5)	(6)
Keruak	12172	1149	181	3	69
Jerowaru	14089	678	170	78	125
Sakra	12193	960	184	1	75
Sakra Barat	14040	1264	200	5	226
Sakra Timur	11556	440	67	1	59
Terara	18380	1769	122	5	293
Montong Gading	11351	1042	120	2	267
Sikur	16852	894	104	12	182
Masbagik	20710	1125	308	0	35
Pringgasele	14222	1116	173	4	359
Sukamulia	6973	711	113	4	18
Suralaga	14245	1049	154	155	315
Selong	16077	2111	337	5	91
Labuhan Haji	12774	677	195	3	38
Pringgabaya	19226	2147	236	214	292
Suela	9690	431	118	84	75
Aikmel	23280	947	441	102	120
Wanasaba	16990	1748	338	752	0
Sembalun	6266	329	58	6	115
Sambelia	8608	639	70	93	271
<b>Lombok Timur</b>	<b>279694</b>	<b>21226</b>	<b>3689</b>	<b>1529</b>	<b>3025</b>

Sumber : Dinas P3AKB Kabupaten Lombok Timur

**Tabel 4.2.15 Lanjutan**

Kecamatan	Jumlah PUS	Peserta KB Aktif			
		Implant	Suntikan	Pil	Jumlah
(1)	(2)	(7)	(8)	(9)	(10)
Keruak	12172	874	4053	1465	7794
Jerowaru	14089	1062	5043	2237	9393
Sakra	12193	1537	4267	1278	8302
Sakra Barat	14040	1288	5958	967	9908
Sakra Timur	11556	921	5230	1030	7748
Terara	18380	2275	5852	2913	13229
Montong Gading	11351	1691	3439	1477	8038
Sikur	16852	1372	7440	2639	12643
Masbagik	20710	2444	9109	1879	14900
Pringgasea	14222	2861	3418	2223	10154
Sukamulia	6973	598	2754	355	4553
Suralaga	14245	1961	5254	1660	10548
Selong	16077	1996	5724	763	11027
Labuhan Haji	12774	1249	5517	632	8311
Pringgabaya	19226	1987	6285	1911	13072
Suela	9690	1435	3530	1121	6794
Aikmel	23280	2742	9087	1916	15355
Wanasaba	16990	2508	4498	2191	12035
Sembalun	6266	934	2262	838	4542
Sambelia	8608	1043	2794	1274	6184
<b>Lombok Timur</b>	<b>279694</b>	<b>32778</b>	<b>101514</b>	<b>30769</b>	<b>194530</b>

Sumber : Dinas P3AKB Kabupaten Lombok Timur

**Tabel 4.2.18. Banyaknya Sarana Kebersihan di Kabupaten Lombok Timur Tahun 2017**  
**Number of Cleaning Facilities in Lombok Timur Regency in 2017**

Kecamatan	Bank Sampah	TPS Desa	ITF	KSM TPS3R	TPA
(1)					(2)
Keruak	-	-	-	-	-
Jerowaru	-	-	-	-	-
Sakra	1	1	-	1	-
Sakra Barat	-	1	-	1	-
Sakra Timur	-	1	-	-	-
Terara	-	1	-	-	-
Montong Gading	-	-	-	-	-
Sikur	-	1	-	-	-
Masbagik	2	1-	-	2	-
Pringgasele	-	-	-	-	-
Sukamulia	-	2	-	-	-
Suralaga	1	2	-	-	-
Selong	7	2-	-	1	-
Labuhan Haji	-	1-	1	-	1
Pringgabaya	2	3	-	-	-
Suela	-	1	-	-	-
Aikmel	-	2	-	1	-
Wanasaba	1	1	-	-	-
Sembalun	1	-	-	1	-
Sambelia	-	-	-	-	-
<b>Lombok Timur</b>	<b>15</b>	<b>56</b>	<b>1</b>	<b>7</b>	<b>1</b>

Sumber : Dinas Lingkungan Hidup dan Kebersihan Kab. Lombok Timur

**Tabel 4.2.19. Jumlah Timbunan Sampah Menurut Kecamatan di Kabupaten Lombok Timur Tahun 2017**  
**Number of Piles of Waste According to District in Lombok Timur Regency 2017**

Kecamatan	Timbunan Sampah (Ton)
(1)	
Keruak	7.705,59
Jerowaru	8.741,48
Sakra	8.304,77
Sakra Barat	7.420,01
Sakra Timur	6.449,70
Terara	10.070,93
Montong Gading	6.193,90
Sikur	10.243,21
Masbagik	14.697,67
Pringgasele	7.819,03
Sukamulia	4.713,90
Suralaga	7.903,27
Selong	13.356,23
Labuhan Haji	8.318,79
Pringgabaya	13.864,45
Suela	5.707,58
Aikmel	14.514,15
Wanasaba	9.067,91
Sembalun	2.927,30
Sambelia	4.726,90
<b>Lombok Timur</b>	<b>172.746,77</b>

Sumber : Dinas Lingkungan Hidup dan Kebersihan Kab. Lombok Timur



**Tabel 4.2.20. Jumlah Sarana Pengangkutan Sampah Menurut Kecamatan di Kabupaten Lombok Timur Tahun 2017**  
**Number of Waste Transport Facilities According to Districts in Lombok Timur Regency in 2017**

Kecamatan	Jenis Sarana yang Digunakan				
	Dum Truk	Amrol Truk	Pick Up	Motor ROda 3	Gerobak Sampah
(1)	(2)	(3)	(4)	(5)	(6)
Keruak	-	-	-	-	-
Jerowaru	-	-	-	-	-
Sakra	-	-	1	3	-
Sakra Barat	-	-	-	2	-
Sakra Timur	-	-	-	-	-
Terara	-	-	-	-	-
Montong Gading	-	-	-	-	-
Sikur	-	-	-	-	8
Masbagik	-	-	-	1	-
Pringgasele	-	-	-	2	-
Sukamulia	-	-	-	-	-
Suralaga	-	-	-	1	-
Selong	-	-	-	2	2
Labuhan Haji	-	-	-	-	-
Pringgabaya	-	-	-	2	2
Suela	-	-	-	-	-
Aikmel	-	-	-	3	-
Wanasaba	-	-	-	1	-
Sembalun	-	-	-	2	-
Sambelia	-	-	-	-	-
DLHK	12	2	2	16	-
<b>Lombok Timur</b>	<b>12</b>	<b>2</b>	<b>3</b>	<b>35</b>	<b>12</b>

Sumber : Dinas Lingkungan Hidup dan Kebersihan Kab. Lombok Timur

**Tabel 4.2.21. Jumlah Timbunan Sampah Menurut Kecamatan di Kabupaten Lombok Timur Tahun 2017**  
**Number of Piles of Waste According to District in Lombok District, East 2017**

Bulan	2016	2017
(1)		
Januari	1.607,10	1.836,45
Februari	1.832,49	1.767,15
Maret	1.958,22	1.678,05
April	1.741,08	1.666,50
Mei	1.743,06	1.684,32
Juni	1.733,82	1.502,82
Juli	2.056,23	1.667,49
Agustus	1.799,16	1.755,60
September	1.678,71	1.846,02
Oktober	1.695,21	1.787,94
Nopember	1.886,28	1.778,70
Desember	1.831,50	1.957,89
<b>Lombok Timur</b>	<b>21.562,86</b>	<b>20.928,93</b>

Sumber : Dinas Lingkungan Hidup dan Kebersihan Kab. Lombok Timur

## 4.3. AGAMA / RELIGION

<https://lomboktimurkab.bps.go>

<https://lomboktimurkab.bps.go>

**Tabel 4.3.1. Banyaknya Penduduk Menurut Kecamatan dan Agama yang Dianut di Kabupaten Lombok Timur, 2017**  
**Number of Population by Subdistricts and Religions Dabbed in Lombok Timur Regency, 2017**

Kecamatan	Islam	Kristen	Katolik	Hindu	Budha
(1)	(2)	(3)	(4)	(5)	(6)
Keruak	58058	0	0	22	0
Jerowaru	54124	0	0	0	0
Sakra	53340	0	0	0	0
Sakra Barat	47421	0	0	0	0
Sakra Timur	41388	0	0	0	0
Terara	69762	7	0	9	0
Montong Gading	43095	0	0	1	0
Sikur	68196	5	0	11	0
Masbagik	94957	0	0	23	0
Pringgasele	50578	0	0	0	0
Sukamulia	30660	0	0	0	0
Suralaga	62477	0	0	0	0
Selong	83657	11	46	259	5
Labuhan Haji	53550	26	0	30	0
Pringgabaya	102183	11	0	22	0
Suela	47173	5	0	0	0
Aikmel	93820	3	0	5	0
Wanasaba	65493	0	0	0	0
Sembalun	21348	0	0	223	0
Sambelia	29549	24	1	112	2
Jumlah	1170829	92	47	717	7

Sumber : Kantor Kementerian Agama Kabupaten Lombok Timur

**Tabel 4.3.2. Banyaknya Tempat Peribadatan Menurut Kecamatan di Kabupaten Lombok Timur, 2017**  
**Number of Places of Worship According to the District in Lombok Timur Regency, 2017**

Kecamatan	Masjid	Mushola	Gereja Kristen	Gereja Katolik	Pura
(1)	(2)	(3)	(4)		(5)
Keruak	57	74	-	-	-
Jerowaru	100	121	-	-	-
Sakra	55	159	-	-	-
Sakra Barat	74	149	-	-	-
Sakra Timur	81	133	-	-	-
Terara	96	206	-	-	-
Montong Gading	59	102	-	-	-
Sikur	85	281	-	-	-
Masbagik	78	322	-	-	-
Pringgasela	74	220	-	-	-
Sukamulia	25	118	-	-	-
Suralaga	57	146	-	-	-
Selong	50	253	1	-	1
Labuhan Haji	53	150	1	-	-
Pringgabaya	68	207	-	-	-
Suela	63	148	-	-	-
Aikmel	112	357	-	-	-
Wanasaba	81	456	-	-	-
Sembalun	22	65	2	-	1
Sambelia	51	98	-	-	1
<b>Lombok Timur</b>	<b>1.341</b>	<b>3.765</b>	<b>4</b>	<b>0</b>	<b>3</b>

Sumber : Kantor Kementerian Agama Kabupaten Lombok Timur

## **4.4. SOSIAL LAINNYA / *OTHER SOCIAL AFFAIRS***

<https://lomboktimurkab.bps.go.id>

**Tabel 4.4.1. Banyaknya Keluarga Pra Sejahtera dan Sejahtera I di Kab Lombok Timur 2015 – 2017**  
**Number of Prosperous and Prosperous Families in Lombok Timur Regency 2015 - 2017**

Kecamatan	2015		2017	
	Pra Sejahtera	Sejahtera I	Pra Sejahtera	Sejahtera I
(1)	(2)	(3)	(4)	(5)
Keruak	1.053	11.204	1039	11052
Jerowaru	11.679	4.827	11520	4761
Sakra	6.992	6.935	6897	6841
Sakra Barat	7.654	6.765	7550	6673
Sakra Timur	7.269	7.363	7170	7263
Terara	10.116	9.118	9978	8994
Montong Gading	3.799	5.898	3747	5818
Sikur	5.916	11.624	5836	11466
Masbagik	3.934	14.761	3880	14560
Pringgasela	3.137	9.251	3094	9125
Sukamulia	4.587	4.744	4525	4679
Suralaga	7.600	7.207	7497	7109
Selong	4.051	11.747	3996	11587
Labuhan Haji	5.265	7.587	5193	7484
Pringgabaya	10.127	13.503	9989	13319
Suela	3.877	8.057	3824	7947
Aikmel	12.194	19.534	12028	19268
Wanasaba	5.504	11.996	5429	11833
Sembalun	1.316	3.754	1298	3703
Sambelia	1.962	5.278	1935	5206
<b>Total</b>	<b>118.032</b>	<b>181.153</b>	<b>116425</b>	<b>178688</b>

Sumber : Dinas P3AKB Kabupaten Lombok Timur



**Tabel 4.4.2. Garis Kemiskinan dan Penduduk Miskin di Kabupaten Lombok Timur, 2011-2017**  
**Poverty Line and Poor People in Lombok Timur Regency, 2011-2017**

Tahun	Garis Kemiskinan (Rp/Kapita/Bulan)	Penduduk Miskin	
		Jumlah	Persentase
(1)	(2)	(3)	(4)
2011	278.118	243.058	21,71
2012	298.796	227.859	20,08
2013	321.249	219.559	19,16
2014	335.651	219.665	19,00
2015	359.235	222.190	19,14
2016	382.861	216.180	18,46
2017			

Sumber : Survei Sosial Ekonomi Nasional (Susenas)

**Tabel 4.4.3. Banyaknya Rumah Tidak Layak Huni (RTLH) Menurut Kecamatan di Kab. Lombok Timur, 2017**  
**Number of Unworthy Houses (RTLH) According to Districts in Lombok Timur Regency, 2017**

Kecamatan	Rumah Tidak Layak Huni
(1)	(2)
1. Keruak	2.873
2. Jerowaru	3.013
3. Sakra	1.340
4. Sakra Barat	2.267
5. Sakra Timur	1.488
6. Terara	2.822
7. Montong Gading	1.838
8. Sikur	2.393
9. Masbagik	1.892
10. Pringgasela	1.464
11. Sukamulia	871
12. Suralaga	2.379
13. Selong	1.742
14. Labuhan Haji	1.671
15. Pringgabaya	3.560
16. Suela	1.525
17. Aikmel	2.821
18. Wanasaba	1.730
19. Sembalun	715
20. Sambelia	2.013
<b>Jumlah</b>	<b>40.417</b>

Sumber : Dinas Perumahan dan Kawasan Pemukiman Kab. Lombok Timur

**Tabel 4.4.4. Banyaknya Kecelakaan dan Korban Lalu Lintas di Kabupaten Lombok Timur, 2011 - 2016**  
**Number of Accidents and Traffic Victims in Lombok Timur Regency, 2011 - 2016**

Tahun	Jumlah Kecelakaan	Korban (orang)		
		Meninggal	Luka Berat	Luka Ringan
(1)	(2)	(3)	(4)	(5)
2011	579	71	54	761
2012	484	68	43	625
2013	400	75	31	467
2014	450	116	48	419
2015	468	88	30	530
2016	518	100	11	657

Sumber : *Kepolisian Resor Lombok Timur*

**Tabel 4.4.5. Jumlah Organisasi Sosial Menurut Kecamatan di Kabupaten Lombok Timur Tahun 2012 – 2017**  
**Number of Social Organizations by Districts in Lombok Timur Regency 2012 - 2017**

Kecamatan	2012	2013	2014	2015	2016	2017
(1)	(2)	(3)	(4)	(5)	(6)	(7)
Keruak	6	6	6	6	23	23
Jerowaru	7	7	7	7	14	14
Sakra	3	3	3	9	13	13
Sakra Barat	8	10	10	10	16	16
Sakra Timur	3	3	3	3	11	11
Terara	3	3	3	6	7	7
Montong Gading	2	2	2	5	9	9
Sikur	6	6	6	6	7	7
Masbagik	14	14	14	14	21	21
Pringgasele	3	3	3	3	2	2
Sukamulia	3	3	3	3	3	3
Suralaga	8	8	8	8	8	8
Selong	13	15	15	16	17	17
Labuhan Haji	3	3	3	8	9	9
Pringgabaya	14	14	14	14	15	15
Suela	4	4	4	4	8	8
Aikmel	15	15	15	15	31	31
Wanasaba	9	9	9	9	20	20
Sembalun	2	2	2	2	1	1
Sambelia	4	4	4	4	2	2
<b>Total</b>	<b>130</b>	<b>134</b>	<b>134</b>	<b>152</b>	<b>237</b>	<b>237</b>

Sumber : Dinas Sosial Kabupaten Lombok Timur

**Tabel 4.4.6. Jumlah Panti Asuhan dan Asuhan Keluarga Menurut Kecamatan di Kabupaten Lombok Timur Tahun 2017**  
**Number of Family Orphanages and Care According to Districts in Lombok Timur Regency in 2017**

Kecamatan	Panti Asuhan		Asuhan Keluarga	
	Jumlah	Anak Asuh	Jumlah	Anak Asuh
(1)	(2)	(3)	(4)	(5)
Keruak	7	350	15	750
Jerowaru	6	300	16	800
Sakra	2	110	12	600
Sakra Barat	9	450	20	1500
Sakra Timur	4	250	10	600
Terara	3	175	16	800
Montong Gading	4	225	8	400
Sikur	6	360	14	700
Masbagik	6	375	20	600
Pringgasele	1	50	10	600
Sukamulia	0	0	9	450
Suralaga	2	130	15	750
Selong	3	250	12	650
Labuhan Haji	3	160	13	770
Pringgabaya	6	310	15	850
Suela	3	175	8	550
Aikmel	9	400	30	2250
Wanasaba	9	410	16	825
Sembalun	0	0	6	400
Sambelia	0	0	11	700
<b>Total</b>	<b>83</b>	<b>4480</b>	<b>276</b>	<b>15545</b>

Sumber : Dinas Sosial Kabupaten Lombok Timur

**Tabel 4.4.7. Jumlah Lansia Menurut Kecamatan di Kabupaten Lombok Timur Tahun 2017**  
**Number of Elderly by District in Lombok Timur Regency in 2017**

Kecamatan	Lanjut Usia	Yang Mendapat Pelayanan
(1)	(2)	(3)
Keruak	703	35
Jerowaru	824	50
Sakra	801	50
Sakra Barat	662	0
Sakra Timur	720	20
Terara	833	10
Montong Gading	451	0
Sikur	557	40
Masbagik	683	11
Pringgasele	445	0
Sukamulia	373	14
Suralaga	401	30
Selong	842	10
Labuhan Haji	474	10
Pringgabaya	698	15
Suela	529	0
Aikmel	911	10
Wanasaba	482	10
Sembalun	364	16
Sambelia	475	0
<b>Total</b>	<b>12228</b>	<b>331</b>

Sumber : Dinas Sosial Kabupaten Lombok Timur

**Tabel 4.4.8. Banyaknya Tuna Sosial Menurut Kecamatan di Kabupaten Lombok Timur Tahun 2017**  
**Number of People with Social Problems According to Districts in Lombok Timur Regency in 2017**

Kecamatan	Gepeng	Eks NAPI	Tuna Susila	AT	ABT
(1)	(2)	(3)	(4)	(5)	(6)
Keruak	6	106	1	1025	0
Jerowaru	6	95	1	1117	0
Sakra	4	107	1	930	0
Sakra Barat	5	82	1	1021	9
Sakra Timur	5	80	1	922	0
Terara	4	77	2	1085	0
Montong Gading	4	61	2	707	0
Sikur	6	73	2	819	0
Masbagik	4	88	2	945	0
Pringgasele	2	71	2	736	2
Sukamulia	3	75	1	553	1
Suralaga	3	66	1	637	0
Selong	3	81	1	987	1
Labuhan Haji	3	76	1	972	0
Pringgabaya	7	88	1	1011	0
Suela	3	71	1	772	14
Aikmel	7	76	1	1089	0
Wanasaba	2	70	1	853	4
Sembalun	2	56	1	522	2
Sambelia	2	71	1	779	2
<b>Total</b>	<b>81</b>	<b>1570</b>	<b>25</b>	<b>17482</b>	<b>35</b>

Sumber : Dinas Sosial Kabupaten Lombok Timur

**Tabel 4.4.8 Lanjutan**  
**Table Continued**

Kecamatan	Anjal	AMPK	KPO	Jumlah
(1)	(7)	(8)	(9)	(10)
Keruak	0	10	83	1231
Jerowaru	0	0	0	1219
Sakra	0	0	0	1042
Sakra Barat	4	6	30	1158
Sakra Timur	0	0	0	1008
Terara	0	0	124	1292
Montong Gading	0	0	0	774
Sikur	0	15	0	915
Masbagik	0	0	17	1056
Pringgasela	1	3	0	817
Sukamulia	0	4	0	637
Suralaga	0	1	0	708
Selong	0	0	0	1073
Labuhan Haji	0	0	0	1052
Pringgabaya	0	0	0	1107
Suela	5	5	0	871
Aikmel	0	0	0	1173
Wanasaba	0	0	0	930
Sembalun	0	0	0	583
Sambelia	0	0	0	855
<b>Total</b>	<b>10</b>	<b>44</b>	<b>254</b>	<b>19501</b>

Sumber : Dinas Sosial Kabupaten Lombok Timur



**Tabel 4.4.9. Banyaknya Penderita Cacat Menurut Klasifikasi di Kabupaten Lombok Timur Tahun 2017**  
***Number of Disabled People by Classification in Lombok Timur Regency in 2017***

Kecamatan	Tumbuh Berkembang	Maju	Percon- tohan	Teladan	Jumlah	
(1)	(2)	(3)	(4)	(5)	(6)	(7)
Keruak	6	3	0	0	0	9
Jerowaru	3	1	0	0	0	4
Sakra	3	4	0	0	0	7
Sakra Barat	2	5	0	0	0	7
Sakra Timur	4	3	0	0	0	7
Terara	4	3	0	0	0	7
Montong Gading	2	2	0	0	0	4
Sikur	5	3	0	0	0	8
Masbagik	7	1	0	0	0	8
Pringgasela	4	2	0	0	0	6
Sukamulia	7	0	0	0	0	7
Suralaga	6	2	0	0	0	8
Selong	8	4	0	0	0	12
Labuhan Haji	5	4	0	0	0	9
Pringgabaya	8	2	0	0	0	10
Suela	6	2	0	0	0	8
Aikmel	7	2	0	0	0	9
Wanasaba	6	2	0	0	0	8
Sembalun	3	0	0	0	0	3
Sambelia	3	2	0	0	0	5
<b>Total</b>	<b>99</b>	<b>47</b>	<b>0</b>	<b>0</b>	<b>0</b>	<b>146</b>

Sumber : Dinas Sosial Kabupaten Lombok Timur

**Tabel 4.4.10. Banyaknya Penderita Menurut Kecamatan dan Jenis Kecacatan di Kabupaten Lombok Timur Tahun 2017**  
**Number of Sufferers by District and Type of Disability in Lombok Timur Regency in 2017**

Kecamatan	Fisik	Netra	Rungu	Mental/ Jiwa	Fisik/ Mental	Lainnya	Jumlah
(1)	(2)	(3)	(4)	(5)	(6)	(7)	
Keruak	168	136	99	99	115	205	822
Jerowaru	79	79	30	34	26	66	314
Sakra	93	75	44	50	40	100	402
Sakra Barat	180	120	52	78	80	164	674
Sakra Timur	90	82	18	27	42	90	349
Terara	96	61	38	46	53	73	367
Montong Gading	54	36	18	27	17	50	202
Sikur	73	73	30	46	73	116	411
Masbagik	114	69	39	25	38	99	384
Pringgasele	23	13	14	6	9	20	85
Sukamulia	109	48	48	53	38	109	405
Suralaga	99	53	27	38	30	106	353
Selong	79	61	51	56	44	99	390
Labuhan Haji	115	58	60	39	42	102	416
Pringgabaya	53	55	19	79	52	93	351
Suela	64	35	36	35	17	64	251
Aikmel	170	172	92	84	116	219	853
Wanasaba	124	68	60	95	57	136	540
Sembalun	95	60	15	50	54	116	390
Sambelia	100	74	43	44	60	113	434
<b>Total</b>	<b>1978</b>	<b>1428</b>	<b>833</b>	<b>1011</b>	<b>1003</b>	<b>2140</b>	<b>8393</b>

Sumber : Dinas Sosial Kabupaten Lombok Timur

**Tabel 4.4.11. Banyaknya Bencana Yang Terjadi di Kabupaten Lombok Timur Tahun 2017**  
**Number of Disasters Happened in Lombok Timur Regency in 2017**

No	Kecamatan	Jenis Bencana					
		Banjir	Tanah Longsor	Gempa Bumi	Kebakaran	Angin Kencang	Kekeringan
1	Keruak	2	0	0	7	1	1
2	Jeroaru	3	0	0	0	1	1
3	Sakra	1	0	0	8	0	0
4	Sakra Barat	1	0	0	3	0	0
5	Sakra Timur	0	0	0	3	2	1
6	Terara	0	0	0	5	0	0
7	Mt. Gading	1	1	0	0	0	0
8	Sikur	0	0	0	2	0	0
9	Masbagik	2	0	0	1	1	0
10	Pringgasele	2	0	0	0	0	0
11	Sukamulia	0	0	0	5	0	0
12	Suralaga	0	0	0	0	0	0
13	Selong	3	0	0	3	2	0
14	Labuhan Haji	3	0	0	1	1	0
15	Pringgabaya	4	0	0	0	0	1
16	Suela	0	0	0	0	0	1
17	Aikmel	0	1	0	5	1	0
18	Wanasaba	0	3	0	1	1	0
19	Sembalun	2	1	0	2	0	1
20	Sambelia	3	0	0	1	0	1
Jumlah		27	6	0	47	10	

Sumber : Dinas Sosial Kabupaten Lombok Timur

**Tabel 4.4.11 Lanjutan**  
**Table Continued**

No	Kecamatan	Jenis Bencana					
		Gempa Bumi	Gunung Meletus	Gelombang Pasang/ROB	Kecelakaan Trans-portasi	Kegagalan Teknologi	Kerusuhan Sosial
1	Keruak	0	0	0	0	0	0
2	Jeroaru	0	0	0	0	0	0
3	Sakra	0	0	0	0	0	0
4	Sakra Barat	0	0	0	0	0	0
5	Sakra Timur	0	0	0	0	0	0
6	Terara	0	0	0	0	0	0
7	Mt. Gading	0	0	0	0	0	0
8	Sikur	0	0	0	0	0	0
9	Masbagik	0	0	0	0	0	0
10	Pringgasela	0	0	0	0	0	0
11	Sukamulia	0	0	0	0	0	0
12	Suralaga	0	0	0	0	0	0
13	Selong	0	0	0	0	0	0
14	Labuhan Haji	0	0	0	0	0	0
15	Pringgabaya	0	0	0	0	0	0
16	Suela	0	0	0	0	0	0
17	Aikmel	0	0	0	0	0	0
18	Wanasaba	0	0	0	0	0	0
19	Sembalun	0	0	0	0	0	0
20	Sambelia	0	0	0	0	0	0
	Jumlah	0	0	0	0	0	0

Sumber : Dinas Sosial Kabupaten Lombok Timur

**Tabel 4.4.12. Jumlah Penertiban Penyandang Masalah Kesejahteraan Sosial di Kabupaten Lombok Timur Tahun 2017**  
***Number of Control of Persons with Social Welfare Problems in Lombok Timur Regency in 2017***

Kecamatan	Gepeng	Waria/ WTS	Orang Gila
(1)	(2)	(3)	(4)
Keruak	3	0	0
Jerowaru	1	0	0
Sakra	0	0	0
Sakra Barat	0	2	0
Sakra Timur	2	0	0
Terara	3	0	0
Montong Gading	0	0	0
Sikur	0	0	0
Masbagik	0	3	0
Pringgasela	0	0	0
Sukamulia	0	0	0
Suralaga	0	0	0
Selong	3	1	0
Labuhan Haji	2	1	0
Pringgabaya	1	0	0
Suela	0	0	0
Aikmel	2	0	0
Wanasaba	0	0	0
Sembalun	0	0	0
Sambelia	0	0	0
<b>Lombok Timur</b>	<b>17</b>	<b>7</b>	<b>0</b>

Sumber : Satpol PP Kabupaten Lombok Timur

**Tabel 4.4.13. Faktor Penyebab Perceraian Pada Pengadilan Agama Selong Tahun 2017**  
**Table Factors Causing Divorce at the Selong Religious Court in 2017**

Jenis Perkara	2017
(1)	(2)
Zina	0
Mabuk	6
Madat	0
Judi	1
Meninggalkan Salah Satu Pihak	319
Dihukum Penjara	1
Poligami	5
Kekerasan Dalam Rumah Tangga (KDRT)	41
Cacat Badan	2
Perselisihan dan Pertengkaran Terus Menerus	622
Kawin Paksa	1
Murtad	1
Ekonomi	39
<b>Jumlah / Total</b>	<b>1038</b>

Sumber : Pengadilan Agama Kelas I-B Selong

Catatan: Berdasarkan Pasal 19 PP.9 Tahun 1975 Jo. Pasal 116 KHI

**Tabel 4.4.14. Faktor Penyebab Perceraian Menurut Jenis Perkara dan Bulan Pada Pengadilan Agama Selong Tahun 2017**  
**Factors Causing Divorce by Type of Case and Month at the Selong Religious Court in 2017**

<b>Jenis Perkara</b>	<b>Januari</b>	<b>Februari</b>	<b>Maret</b>	<b>April</b>	<b>Mei</b>	<b>Juni</b>
(1)	(2)	(3)	(4)	(5)	(6)	(7)
Zina	0	0	0	0	0	0
Mabuk	0	0	0	1	3	1
Madat	0	0	0	0	0	0
Judi	0	0	0	0	1	0
Meninggalkan Salah Satu Pihak	36	35	37	38	17	29
Dihukum Penjara	0	0	0	0	0	1
Poligami	1	0	0	1	1	1
Kekerasan Dalam Rumah Tangga (KDRT)	7	3	4	5	1	3
Cacat Badan	0	1	0	0	0	0
Perselisihan dan Pertengkaran Terus Menerus	58	43	59	42	45	36
Kawin Paksa	0	0	0	1	0	0
Murtad	0	0	0	0	1	0
Ekonomi	3	4	2	0	2	3
<b>Jumlah</b>	<b>105</b>	<b>86</b>	<b>102</b>	<b>88</b>	<b>71</b>	<b>74</b>
<b>Total</b>						

Sumber : Pengadilan Agama Kelas I-B Selong

Catatan: Berdasarkan Pasal 19 PP.9 Tahun 1975 Jo. Pasal 116 KHI

Tabel 4.4.14 Lanjutan

<b>Jenis Perkara</b>	<b>Juli</b>	<b>Agustus</b>	<b>Sept</b>	<b>Okt</b>	<b>Nop</b>	<b>Des</b>	<b>Jumlah</b>
(1)	(2)	(3)	(4)	(5)	(6)	(7)	
Zina	0	0	0	0	0	0	0
Mabuk	0	0	0	0	0	1	6
Madat	0	0	0	0	0	0	0
Judi	0	0	0	0	0	0	1
Meninggalkan Salah Satu Pihak	34	9	24	24	19	17	319
Dihukum Penjara	0	0	0	0	0	0	1
Poligami	1	0	0	0	0	0	5
Kekerasan Dalam Rumah Tangga (KDRT)	3	3	3	4	2	3	41
Cacat Badan	1	0	0	0	0	0	2
Perselisihan dan Pertengkaran Terus Menerus	59	50	45	58	63	64	622
Kawin Paksa	0	0	0	0	0	0	1
Murtad	0	0	0	0	0	0	1
Ekonomi	3	3	3	3	8	5	39
<b>Jumlah Total</b>	<b>101</b>	<b>65</b>	<b>75</b>	<b>89</b>	<b>92</b>	<b>90</b>	<b>1038</b>

Sumber : Pengadilan Agama Kelas I-B Selong

Catatan: Berdasarkan Pasal 19 PP.9 Tahun 1975 Jo. Pasal 116 KHI



## Produksi Tanaman Pangan (ribu ton)



## Lahan Sawah Ditanami Padi



## Produksi Padi per Kecamatan



<https://lomboktimurkab.bps.go>

**ULASAN**

Lahan sawah di Kabupaten Lombok Timur pada tahun 2015 mencapai 47.763 ha, sekitar 29,7 persen dari luas wilayah daratan. Sebagian besar lahan sawah ini ditanami padi, satu sampai tiga kali tanam selama setahun. Lahan sawah terbanyak terdapat di Kecamatan Jerowaru (4.384 ha), Aikmel (3.666 ha), dan Sakra Timur (3.263 ha).

Total luas panen padi sawah pada tahun 2015 diperkirakan mencapai 79.450 ha untuk seluruh wilayah Lombok Timur. Kecamatan dengan luas panen terbesar adalah Kecamatan Aikmel (8.980 ha), Sikur (6.912 ha), dan Wanasaba (5.319 ha).

Sedangkan total produksi dari seluruh luas panen tersebut diperkirakan mencapai 451.970 ton. Hasil ini meningkat sekitar 45 persen dari total produksi tahun sebelumnya. Hal ini terjadi karena adanya Upaya Khusus (Upsus) produksi padi dalam rangka swasembada beras nasional. Selain padi, produksi jagung dan kedelai juga menjadi sasaran program upsus.

Produksi jagung pada tahun 2015 pun mengalami peningkatan dibandingkan dengan tahun 2014. Produksi di tahun 2015 diperkirakan sekitar 118.630 ton. Meningkat sekitar 44 persen dari produksi tahun 2014 (82.440 ton). Kecamatan Pringgabaya, Sambelia, Wanasaba, Jerowaru, dan Suela merupakan kecamatan sentra yang menyumbangkan produksi jagung terbesar.

Sedangkan untuk kedelai, pada tahun 2015 produksinya diperkirakan mencapai 6.294 ha. Meningkat lebih dari tiga kali lipat dari total produksi di tahun 2014 yang hanya mencapai 1.498 ha. Kecamatan Sikur dan Terara memiliki

**DESCRIPTION**

*Wetland in Lombok Timur regency reached 47 763 ha, about 29.7 per cent of the land area. Most of the land is planted with rice paddy, planting one to three times a year. Most wetland contained in District Jerowaru (4,384 ha), Aikmel (3,666 ha), and the East Sakra (3,263 ha).*

*The total area of paddy rice harvested in 2015 is estimated at 79 450 ha for the whole region of Lombok Timur. Districts with the largest harvested area is the District Aikmel (8.980 ha), Sikur (6.912 ha), and Wanasaba (5.319 ha).*

*While total production of all harvested area is estimated at 451 970 tonnes. These results increased by about 45 per cent of the total production of the previous year. This occurs because of the Special Effort (Upsus) rice production in the framework of the national rice self-sufficiency. In addition to rice, corn and soybean production has also become sasarna upsus program.*

*Maize production in 2015 also increased compared to 2014. Production in 2015 is estimated at about 118 630 tonnes. An increase of approximately 44 percent of production in 2014 (82 440 tonnes). Subdistrict Pringgabaya, Sambelia, Wanasaba, Jerowaru, and Suela a district centers which contributed the largest corn production.*

*As for soybeans, the 2015 production is estimated at 6294 hectares. Increased more than three times of the total production in 2014 only reached 1,498 ha. Subdistrict Sikur and Terara has the Most serious of soybean production.*

produksi kedelai yang terbesar.

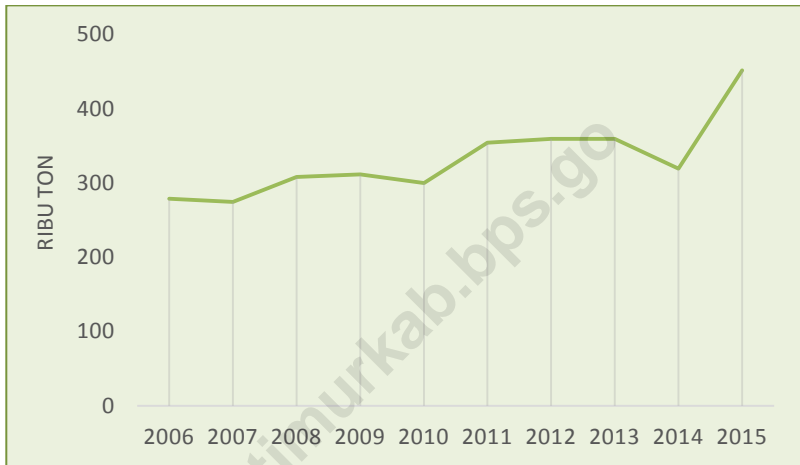
Selain padi, beberapa komoditas tanaman hortikultura sayuran juga menjadi produk utama Kabupaten Lombok Timur di sektor pertanian. Beberapa komoditas tersebut diantaranya: bawang merah, cabai besar, cabai rawit, tomat, dan kubis.

Selain sub sektor tanaman pangan dan hortikultura, tanaman perkebunan terutama tembakau banyak diusahakan di Lombok Timur terutama daerah dataran rendah yang agak kering.

*Besides rice, some vegetable horticulture crops has also become the main product of Lombok Timur in the agricultural sector. Some of these commodities are: onion, chili, cayenne pepper, tomatoes, and cabbage.*

*In addition to sub-sector of food crops and horticulture, plantation crops, particularly tobacco cultivated in Lombok Timur, especially low-lying areas were a bit dry.*

**Grafik 5**  
**Produksi Padi di Kabupaten Lombok Timur, 2006 – 2015**



<https://lomboktimurkab.bps.go>

## 5.1. TANAMAN PANGAN / *FOOD CROPS*

<https://lomboktimurkab.bps.go>

<https://lomboktimurkab.bps.go>



**Tabel 5.1.1. Luas Panen, Produksi, dan Produktivitas Padi Sawah Menurut Kecamatan di Kab. Lombok Timur, 2015**  
***Harvested Area, Production and Productivity of Wet Land Paddy by District in Lombok Timur Regency, 2015***

Kecamatan	Padi Sawah		
	Luas Panen (ha)	Produksi (ton)	Produktivitas( kw/ha)
(1)	(2)	(3)	(4)
Keruak	2.661	14.870	55,88
Jerowaru	5.271	29.416	55,81
Sakra	2.483	13.868	55,85
Sakra Barat	4.546	25.139	55,30
Sakra Timur	3.239	18.404	56,82
Terara	4.116	24.002	58,31
Montong Gading	4.370	25.627	58,64
Sikur	6.912	39.100	56,57
Masbagik	4.801	27.772	57,85
Pringgasele	4.260	23.801	55,87
Sukamulia	1.308	7.261	55,51
Suralaga	3.270	18.121	55,42
Selong	3.153	17.606	55,84
Labuhan Haji	2.689	15.734	58,51
Pringgabaya	4.069	22.549	55,42
Suela	3.423	19.446	56,81
Aikmel	8.980	52.650	58,63
Wanasaba	5.319	31.034	58,35
Sembalun	471	2.639	56,03
Sambelia	4.109	22.931	55,81
<b>Lombok Timur</b>	<b>79.450</b>	<b>451.970</b>	<b>56,89</b>

Sumber : Angka Tetap (ATAP) Survei Tanaman Pangan

**Tabel 5.1.2. Luas Panen, Produksi, dan Produktivitas Padi Ladang Menurut Kecamatan di Kab. Lombok Timur, 2015**  
***Harvested Area, Production and Productivity of Dry Land Paddy by District in Lombok Timur Regency, 2015***

Kecamatan	Padi Ladang		
	Luas Panen (ha)	Produksi (ton)	Produktivitas (kw/ha)
(1)	(2)	(3)	(4)
Keruak	30	111	37,00
Jerowaru	299	1.154	38,60
Sakra	10	36	36,00
Sakra Barat	-	-	-
Sakra Timur	-	-	-
Terara	-	-	-
Montong Gading	-	-	-
Sikur	-	-	-
Masbagik	-	-	-
Pringgasela	10	40	40,00
Sukamulia	-	-	-
Suralaga	-	-	-
Selong	-	-	-
Labuhan Haji	-	-	-
Pringgabaya	-	-	-
Suela	748	2.937	39,26
Aikmel	560	2.314	41,32
Wanasaba	750	2.923	38,97
Sembalun	675	2.797	41,44
Sambelia	318	1.197	37,64
<b>Lombok Timur</b>	<b>3.400</b>	<b>13.509</b>	<b>39,73</b>

Sumber : Angka Tetap (ATAP) Survei Tanaman Pangan

**Tabel 5.1.3. Luas Panen, Produksi, dan Produktivitas Jagung Menurut Kecamatan di Kab. Lombok Timur, 2015**  
***Harvested Area, Production and Productivity of Maize by District in Lombok Timur Regency, 2015***

Kecamatan	Jagung		
	Luas Penen (ha)	Produksi (ton)	Produktivitas (kw/ha)
(1)	(2)	(3)	(4)
Keruak	-	-	-
Jerowaru	2.546	17.121	67,25
Sakra	25	152	60,80
Sakra Barat	2	12	60,00
Sakra Timur	35	211	60,29
Terara	27	164	60,74
Montong Gading	33	201	60,91
Sikur	6	36	60,00
Masbagik	9	54	60,00
Pringgasela	4	24	60,00
Sukamulia	-	-	-
Suralaga	170	959	56,41
Selong	134	749	55,90
Labuhan Haji	847	5.532	65,31
Pringgabaya	4.398	30.003	68,22
Suela	1.847	11.907	64,47
Aikmel	1.279	8.880	69,43
Wanasaba	2.728	18.692	68,52
Sembalun	184	1.087	59,08
Sambelia	3.498	22.846	65,31
<b>Lombok Timur</b>	<b>17.772</b>	<b>118.630</b>	<b>66,75</b>

Sumber : Angka Tetap (ATAP) Survei Tanaman Pangan

**Tabel 5.1.4. Luas Panen, Produksi, dan Produktivitas Kedelai Menurut Kecamatan di Kab. Lombok Timur, 2015**  
***Harvested Area, Production and Productivity of Soybeans by District in Lombok Timur Regency, 2015***

Kecamatan	Kedelai		
	Luas Penen (ha)	Produksi (ton)	Produktivitas (kw/ha)
(1)	(2)	(3)	(4)
Keruak	467	751	16,08
Jerowaru	411	652	15,86
Sakra	280	386	13,79
Sakra Barat	-	-	-
Sakra Timur	1	1	10,00
Terara	623	1.034	16,60
Montong Gading	65	108	16,62
Sikur	1.071	1.712	15,99
Masbagik	8	12	15,00
Pringgasela	350	593	16,94
Sukamulia	-	-	-
Suralaga	-	-	-
Selong	-	-	-
Labuhan Haji	2	3	15,00
Pringgabaya	115	192	16,70
Suela	-	-	-
Aikmel	451	758	16,81
Wanasaba	57	92	16,14
Semalun	-	-	-
Sambelia	-	-	-
<b>Lombok Timur</b>	<b>3.901</b>	<b>6.294</b>	<b>16,13</b>

Sumber : Angka Tetap (ATAP) Survei Tanaman Pangan

**Tabel 5.1.5. Luas Panen, Produksi, dan Produktivitas Kacang Tanah Menurut Kecamatan di Kab. Lombok Timur, 2015**  
***Harvested Area, Production and Productivity of Peanuts by District in Lombok Timur Regency, 2015***

Kecamatan	Kacang Tanah		
	Luas Penen (ha)	Produksi (ton)	Produktivitas (kw/ha)
(1)	(2)	(3)	(4)
Keruak	-	-	-
Jerowaru	11	16	14,55
Sakra	34	50	14,71
Sakra Barat	2	2	10,00
Sakra Timur	44	63	14,32
Terara	2	-	-
Montong Gading	-	-	-
Sikur	4	7	17,50
Masbagik	21	34	16,19
Pringgasela	-	-	-
Sukamulia	-	-	-
Suralaga	17	27	15,88
Selong	29	43	14,83
Labuhan Haji	23	34	14,78
Pringgabaya	-	-	-
Suela	95	141	14,84
Aikmel	63	113	17,94
Wanasaba	72	118	16,39
Sembalun	34	57	16,76
Sambelia	158	263	16,65
<b>Lombok Timur</b>	<b>609</b>	<b>968</b>	<b>15,89</b>

Sumber : Angka Tetap (ATAP) Survei Tanaman Pangan

**Tabel 5.1.6. Luas Panen, Produksi, dan Produktivitas Kacang Hijau Menurut Kecamatan di Kab. Lombok Timur, 2015**  
***Harvested Area, Production and Productivity of Mungbean by District in Lombok Timur Regency, 2015***

Kecamatan	Kacang Hijau		
	Luas Penen (ha)	Produksi (ton)	Produktivitas (kw/ha)
(1)	(2)	(3)	(4)
Keruak	-	-	-
Jerowaru	977	747	7,65
Sakra	-	-	-
Sakra Barat	-	-	-
Sakra Timur	-	-	-
Terara	-	-	-
Montong Gading	-	-	-
Sikur	-	-	-
Masbagik	-	-	-
Pringgasela	-	-	-
Sukamulia	-	-	-
Suralaga	-	-	-
Selong	-	-	-
Labuhan Haji	-	-	-
Pringgabaya	-	-	-
Suela	21	17	8,10
Aikmel	-	-	-
Wanasaba	6	4	6,67
Sembalun	11	9	8,18
Sambelia	39	31	7,95
<b>Lombok Timur</b>	<b>1.054</b>	<b>808</b>	<b>7,67</b>

Sumber : Angka Tetap (ATAP) Survei Tanaman Pangan

**Tabel** 5.1.7. **Luas Panen, Produksi, dan Produktivitas Ubi Kayu Menurut Kecamatan di Kab. Lombok Timur, 2015**  
**Harvested Area, Production and Productivity of Cassavas by District in Lombok Timur Regency, 2015**

Kecamatan	Ubi Kayu		
	Luas Penen (ha)	Produksi (ton)	Produktivitas (kw/ha)
(1)	(2)	(3)	(4)
Keruak	-	-	-
Jerowaru	27	415	153,70
Sakra	-	-	-
Sakra Barat	-	-	-
Sakra Timur	142	2.112	148,73
Terara	-	-	-
Montong Gading	18	283	157,22
Sikur	-	-	-
Masbagik	-	-	-
Pringgasela	18	283	157,22
Sukamulia	-	-	-
Suralaga	76	1.204	158,42
Selong	-	-	-
Labuhan Haji	57	933	163,68
Pringgabaya	-	-	-
Suela	30	497	165,67
Aikmel	133	2.225	167,29
Wanasaba	172	2.880	167,44
Semalun	-	-	-
Sambelia	46	713	155,00
<b>Lombok Timur</b>	<b>719</b>	<b>11.545</b>	<b>160,57</b>

Sumber : Angka Tetap (ATAP) Survei Tanaman Pangan

**Tabel 5.1.8. Luas Panen, Produksi, dan Produktivitas Ubi Jalar Menurut Kecamatan di Kab. Lombok Timur, 2015**  
***Harvested Area, Production and Productivity of Sweet Potatoes by District in Lombok Timur Regency, 2015***

Kecamatan	Ubi Jalar		
	Luas Penen (ha)	Produksi (ton)	Produktivitas (kw/ha)
(1)	(2)	(3)	(4)
Keruak	-	-	-
Jerowaru	3	45	150,00
Sakra	6	93	155,00
Sakra Barat	-	-	-
Sakra Timur	18	276	153,33
Terara	3	45	150,00
Montong Gading	-	-	-
Sikur	-	-	-
Masbagik	29	469	161,72
Pringgasela	20	328	164,00
Sukamulia	-	-	-
Suralaga	41	655	159,76
Selong	-	-	-
Labuhan Haji	-	-	-
Pringgabaya	-	-	-
Suela	6	90	150,00
Aikmel	26	428	164,62
Wanasaba	148	2381	160,88
Sembalun	20	330	165,00
Sambelia	102	1616	158,43
<b>Lombok Timur</b>	<b>422</b>	<b>6.756</b>	<b>160,09</b>

Sumber : Angka Tetap (ATAP) Survei Tanaman Pangan



## 5.2. HOLTIKULTURA / *HOLTICULTURE*

<https://lomboktimurkab.bps.go>

<https://lomboktimurkab.bps.go>

**Tabel 5.2.1. Luas Panen (ha) Tanaman Sayuran Menurut Kecamatan dan Jenis Sayuran di Kabupaten Lombok Timur, 2017**  
**Harvest Area (ha) Vegetable Plant by District and Type of Vegetables in Lombok Timur Regency, 2017**

Kecamatan	Bawang Merah	Cabe Besar	Cabe Rawit	Tomat	Kubis
(1)	(2)	(3)	(4)	(5)	(6)
Keruak	17	107	40	7	3
Jerowaru	13	121	214	0	0
Sakra	14	0	40	10	0
Sakra Barat	28	51	34	2	0
Sakra Timur	470	9	23	2	0
Terara	0	61	75	37	0
Montong Gading	5	102	16	9	2
Sikur	7	192	46	28	17
Masbagik	1	167	101	29	14
Pringgasela	0	77	134	22	14
Sukamulia	8	2	194	12	6
Suralaga	1	1	2021	270	54
Selong	0	1	653	0	40
Labuhan Haji	101	0	783	57	10
Pringgabaya	626	13	278	15	0
Suela	15	50	6	55	25
Aikmel	40	100	234	172	56
Wanasaba	252	73	132	151	24
Sembalun	138	182	3	59	73
Sambelia	226	2	766	61	0
<b>Lombok Timur</b>	<b>1962</b>	<b>1311</b>	<b>5793</b>	<b>998</b>	<b>338</b>

Sumber : Dinas Pertanian Kabupaten Lombok Timur

**Tabel** 5.2.2. **Produksi Tanaman Sayuran (kw) Menurut Kecamatan dan Jenis Sayuran di Kabupaten Lombok Timur, 2017**  
**Production of Vegetable Crops (kw) by District and Type of Vegetables in Lombok Timur Regency, 2017**

Kecamatan	Bawang Merah	Cabe Besar	Cabe Rawit	Tomat	Kubis
(1)	(2)	(3)	(4)	(5)	(6)
Keruak	1.348	6.033	3.182	671	543
Jerowaru	1.090	8.349	16.846	0	0
Sakra	1.094	0	5.752	1.415	0
Sakra Barat	2.126	7.946	5.779	100	0
Sakra Timur	32.488	718	1.924	763	0
Terara	0	15.109	16.605	14.753	0
Montong Gading	474	19.115	2.030	2.149	365
Sikur	605	20.813	3.385	4.809	2.770
Masbagik	87	18.701	14.306	2.493	2.229
Pringgasela	0	9.332	13.175	4.028	720
Sukamulia	475	180	57.316	2.305	405
Suralaga	80	100	492.047	19.599	5.390
Selong	0	96	194.790	0	6.771
Labuhan Haji	8.369	0	210.427	11.953	1.530
Pringgabaya	53.146	2.581	155.608	3.970	0
Suela	1.192	7.009	614	9.578	4.434
Aikmel	4.034	9.230	24.980	32.696	11.880
Wanasaba	21.643	10.795	25.368	27.319	3.163
Sembalun	19.755	70.957	1.200	18.315	19.100
Sambelia	18.458	200	66.736	4.401	0
<b>Lombok Timur</b>	<b>166.464</b>	<b>207.264</b>	<b>1.312.070</b>	<b>161.317</b>	<b>59.300</b>

Sumber : Dinas Pertanian Kabupaten Lombok Timur

**Tabel**  
**Table**      **5.2.3. Produksi Buah-buahan (kw) Menurut Kecamatan dan Jenis Buah di Kabupaten Lombok Timur, 2017**  
**Production of Fruits (kw) by District and Fruit Type in Lombok Timur Regency, 2017**

Kecamatan	Mangga	Alpukat	Jeruk	Pisang	Pepaya
(1)	(2)	(3)	(4)	(5)	(6)
Keruak	9.310	0	8	612	99
Jerowaru	22.737	0	25	2.081	596
Sakra	4.571	0	336	394	266
Sakra Barat	0	0	0	453	20
Sakra Timur	8.715	0	0	1.141	1.748
Terara	5.335	0	26	5.530	436
Montong Gading	1.951	146	0	199	145
Sikur	205	2.080	0	1.286	68
Masbagik	23.302	35	13	243	640
Pringgasela	6.540	2.198	4.020	7.718	46
Sukamulia	11.859	0	0	118.246	0
Suralaga	12.730	160	5.384	39.130	17.007
Selong	0	0	0	563	0
Labuhan Haji	0	1	0	520	250
Pringgabaya	284	0	0	28.758	1.046
Suela	0	0	0	0	0
Aikmel	418	215	0	1.755	100
Wanasaba	18.450	207	193	4.197	7.793
Sembalun	11.417	26.173	52.679	6.159	846
Sambelia	0	0	0	0	0
<b>Lombok Timur</b>	<b>137.844</b>	<b>31.215</b>	<b>62.684</b>	<b>219.005</b>	<b>31.106</b>

Sumber : Dinas Pertanian Kabupaten Lombok Timur

<https://lomboktimurkab.bps.go>

### **5.3. PERKEBUNAN / PLANTATION**

<https://lomboktimurkab.bps.go>

<https://lomboktimurkab.bps.go>



**Tabel 5.3.1. Luas Tanaman Perkebunan (ha) Menurut Kecamatan dan Jenis Tanaman di Kabupaten Lombok Timur, 2017**  
**Area of Plantation Plant (ha) According to District and Plant Type in Lombok Timur Regency, 2017**

Kecamatan	Tembakau Virginia	Tembakau Rakyat	Kelapa	Kopi
(1)	(2)	(3)	(4)	(5)
Keruak	2.043,20	0	385,15	0
Jerowaru	3.399,97	0	316,00	0
Sakra	1.957,97	0	144,15	0
Sakra Barat	2.138,20		38,00	0
Sakra Timur	2.696,50	387,00	103,75	0
Terara	1.333,17	240,70	620,60	0
Montong Gading	61,00	0	960,00	40,00
Sikur	347,15	0	337,00	57,00
Masbagik	50,47	0	178,00	2,00
Pringgasele	70,00	0	543,70	359,00
Sukamulia	440,00	164,00	429,00	0
Suralaga	119,30	0	665,33	0
Selong	82,50	311,58	896,00	0
Labuhan Haji	254,14	0	2.489,20	0
Pringgabaya	1.522,65	0	14.59,63	0
Suela	134,13	19.29,00	337,00	12,00
Aikmel	0	0	407,25	156,00
Wanasaba	58,75	0	428,58	83,50
Sembalun	0	0	0	0
Sambelia	883,64	0	886,75	0
<b>Lombok Timur</b>	<b>17592.74</b>	<b>3032.28</b>	<b>11625.09</b>	<b>709.5</b>

Sumber : Dinas Pertanian Kabupaten Lombok Timur

**Tabel** 5.3.2. **Produksi Tanaman Perkebunan (ton) Menurut Kecamatan dan Jenis Tanaman di Kabupaten Lombok Timur, 2017**  
**Plantation Crop Production (ton) by District and Plant Type in Lombok Timur Regency, 2017**

Kecamatan	Tembakau Virginia	Tembakau Rakyat	Kelapa	Kopi
(1)	(2)	(3)	(4)	(5)
Keruak	3.329.598,72	0	155.000,00	0
Jerowaru	5.548.751,04	0	165.000,00	0
Sakra	3.328.549,00	0	51.000,00	0
Sakra Barat	3.345.855,36	0	7.800,00	0
Sakra Timur	4.354.847,50	352.944,00	31.000,00	0
Terara	2.266.389,00	214,43	231.000,00	0
Montong Gading	103.700,00	0	345.000,00	1.650,00
Sikur	572.797,50	0	163.000,00	3.600,00
Masbagik	85.799,00	0	60.000,00	132,00
Pringgasela	0	67.200,00	231.000,00	87.000,00
Sukamulia	660.000,00	141.040,00	210.000,00	0
Suralaga	0	116.914,00	266.000,00	0
Selong	132.000,00	283.537,80	372.000,00	0
Labuhan Haji	0	249.057,20	1.320.000,00	0
Pringgabaya	0	1.108.830,12	811.000,00	0
Suela	228.021,00	2.141.440,00	142.000,00	4.200,00
Aikmel	0	0	97.500,00	23.300,00
Wanasaba	94.000,00	0	171.000,00	23.300,00
Sembalun	0	0	1.130,00	288.000
Sambelia	0	805.879,65	320.000,00	0
<b>Lombok Timur</b>	<b>24.050.308,12</b>	<b>5.267.057,2</b>	<b>5.150.430</b>	<b>143.470</b>

Sumber : Dinas Pertanian Kabupaten Lombok Timur

## 5.4. PETERNAKAN / *LIVE STOCK*

<https://lomboktimurkab.bps.go>

<https://lomboktimurkab.bps.go>

**Tabel 5.4.1. Populasi Ternak (ekor) Menurut Kecamatan dan Jenis Ternak di Kabupaten Lombok Timur, 2016**  
***Livestock Population (tails) According to District and Types of Livestock in Lombok Timur Regency, 2016***

Kecamatan	Sapi Potong	Kerbau	Kambing	Domba	Kuda
(1)	(2)	(3)	(4)	(5)	(6)
Keruak	685	330	10619	908	190
Jerowaru	1922	1797	15178	2220	95
Sakra	1895	7	7528	-	600
Sakra Barat	2345	130	11491	-	305
Sakra Timur	924	220	4358	-	264
Terara	9226	-	2428	-	291
Montong Gading	7273	-	366	-	88
Sikur	7370	-	236	-	326
Masbagik	7088	-	2120	-	532
Pringgasela	14932	-	2221	-	100
Sukamulia	963	-	369	-	39
Suralaga	4574	14	2044	-	171
Selong	4347	-	3706	-	363
Labuhan Haji	7034	-	3448	-	255
Pringgabaya	4467	1079	7503	5102	1169
Suela	8348	-	3302	-	-
Aikmel	16902	-	5361	39	486
Wanasaba	8261	-	5422	-	80
Sembalun	8218	-	1125	-	6
Sambelia	9082	1239	8491	1628	86
<b>Lombok Timur</b>	<b>125856</b>	<b>4816</b>	<b>97314</b>	<b>9897</b>	<b>5446</b>

Sumber : Dinas Peternakan dan Kesehatan Hewan Kab. Lombok Timur

**Tabel**  
**Table**      **5.4.2. Populasi Ternak Unggas (ekor) Menurut Kecamatan dan Jenis Unggas di Kabupaten Lombok Timur, 2016**  
**Poultry Livestock Population (tails) According to District and Types of Poultry in Lombok Timur Regency, 2016**

Kecamatan	Ayam Buras	Ayam Petelur	Ayam Pedaging	Itik	Merpati
(1)	(2)	(3)	(4)	(5)	(6)
Keruak	51294	8035	-	4112	4679
Jerowaru	32024	2758	33743	3642	1276
Sakra	134808	1426	66687	7766	8013
Sakra Barat	83534	-	26818	7295	-
Sakra Timur	102503	6809	598	4985	1513
Terara	113532	-	149252	15395	7134
Mt. Gading	84292	4041	2033	7925	6189
Sikur	49176	1426	2980	2837	4556
Masbagik	64382	4232	102762	11030	11877
Pringgasela	177277	-	644486	8332	46
Sukamulia	14258	-	2136	4985	-
Suralaga	68681	-	-	4177	1614
Selong	55179	16289	80183	3581	2615
Labuhan Haji	36357	6067	46100	3854	2263
Pringgabaya	92893	63236	21594	4860	744
Suela	63768	2805	2001	2981	2024
Aikmel	100750	-	176112	34124	4812
Wanasaba	166297	-	47634	10301	2144
Sembalun	33948	-	-	737	195
Sambelia	49375	-	1508	3840	1236
<b>Lombok Timur</b>	<b>1574330</b>	<b>117124</b>	<b>1406627</b>	<b>146760</b>	<b>62930</b>

Sumber : Dinas Peternakan dan Kesehatan Hewan Kab. Lombok Timur

**Tabel**  
**Table**

**5.4.3. Jumlah Ternak yang Dipotong di Rumah/Tempat Pemotongan Hewan Menurut Jenis Ternak di Kabupaten Lombok Timur, 2016**  
**Number of Livestock Slaughtered at Home / Slaughterhouse by Type of Livestock in Lombok Timur Regency, 2016**

Bulan	Sapi	Kerbau	Kuda	Kambing	Domba
(1)	(2)	(3)	(4)	(5)	(6)
Januari	710	2	17	-	-
Februari	552	12	11	-	-
Maret	507	103	9	-	-
April	584	65	8	-	-
Mei	631	100	0	-	-
Juni	689	128	8	-	-
Juli	779	83	6	-	-
Agustus	637	55	10	-	-
September	650	22	10	-	-
Oktober	687	14	8	-	-
November	644	18	6	-	-
Desember	591	35	6	-	-
<b>Total</b>	<b>7.661</b>	<b>637</b>	<b>99</b>	<b>-</b>	<b>-</b>

Sumber : Dinas Peternakan dan Kesehatan Hewan Kab. Lombok Timur

<https://lomboktimurkab.bps.go>



## 5.5. PERIKANAN / FISHERY

<https://lomboktimurkab.bps.go>

<https://lomboktimurkab.bps.go>

**Tabel 5.5.1. Produksi Perikanan Tangkap (ton) Menurut Kecamatan dan Subsektor di Kabupaten Lombok Timur, 2015 – 2016**  
**Capture Fishery Production (ton) by District and Sub-sector in Lombok Timur Regency, 2015 - 2016**

Kecamatan	Peraikanan Laut		Perairan Umum	
	2015	2016	2015	2016
(1)	(2)	(3)	(4)	(5)
Keruak	6.011,46	6.033,89	...	...
Jerowaru	1.536,87	1.542,60	...	...
Sakra	-	-	...	...
Sakra Barat	-	-	...	...
Sakra Timur	188,38	189,08	...	...
Terara	-	-	...	...
Montong Gading	-	-	...	...
Sikur	-	-	...	...
Masbagik	-	-	...	...
Pringgasela	-	-	...	...
Sukamulia	-	-	...	...
Suralaga	-	-	...	...
Selong	-	-	...	...
Labuhan Haji	618,06	620,37	...	...
Pringgabaya	4.487,79	4.504,54	...	...
Suela	-	-	...	...
Aikmel	-	-	...	...
Wanasaba	-	-	...	...
Semalun	-	-	...	...
Sambelia	1.419,94	1.425,24	...	...
<b>Lombok Timur</b>	<b>14.262,50</b>	<b>14.315,72</b>	...	...

Sumber : Dinas Kelautan dan Perikanan Kabupaten Lombok Timur

**Tabel** 5.5.2. Jumlah Perahu/Kapal Menurut Kecamatan dan Jenis Kapal di Kabupaten Lombok Timur, 2015  
**Table** *Number of Boats / Boats by District and Ship Type in Lombok Timur Regency, 2015*

Kecamatan	Perahu Tanpa Motor	Perahu Motor Tempel	Kapal Motor
(1)	(2)	(3)	(4)
Keruak	-	1.008	182
Jerowaru	73	916	12
Sakra	-	-	-
Sakra Barat	-	-	-
Sakra Timur	16	69	-
Terara	-	-	-
Montong Gading	-	-	-
Sikur	-	-	-
Masbagik	-	-	-
Pringgasela	-	-	-
Sukamulia	-	-	-
Suralaga	-	-	-
Selong	-	-	-
Labuhan Haji	54	226	-
Pringgabaya	79	756	120
Suela	-	-	-
Aikmel	-	-	-
Wanasaba	-	-	-
Sembalun	-	-	-
Sambelia	207	181	39
<b>Lombok Timur</b>	<b>429</b>	<b>3.156</b>	<b>353</b>

Sumber : Dinas Kelautan dan Perikanan Kabupaten Lombok Timur

## Air dan Listrik



23.816

Jumlah pelanggan PDAM golongan rumah tangga

212.745

Kilo Watt Daya Terpasang selama tahun 2017



### Air yg Disalurkan

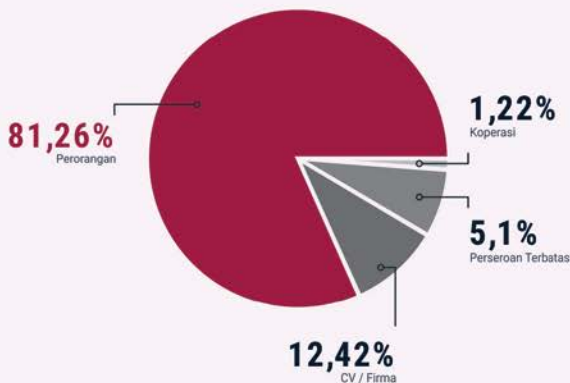
Banyaknya air yang disalurkan ke rumah tangga mencapai 508 juta meter kubik.



### Listrik yg Terjual

Jumlah listrik terjual selama tahun 2017 mencapai 256,8 juta KWh

## Perusahaan Berbadan Hukum



<https://lomboktimurkab.bps.go>

**ULASAN**

Industri yang masih banyak berkembang di Kabupaten Lombok Timur pada khususnya adalah industri rumah tangga/ industri kecil dengan jumlah tenaga kerja yang sedikit. dan umumnya merupakan pekerja keluarga. Produk yang diproduksi pun terbatas karena pangsa pasar yang juga terbatas.

Hasil industri khas beberapa daerah seperti anyaman, gerabah, dan kain tenun. Namun kondisi saat ini tidak seperti 5-10 tahun sebelum kasus bom Bali. Gangguan keamanan tersebut menyebabkan berkurangnya per-mintaan secara drastis.

Dari segi energi listrik, PLN membagi Kabupaten Lombok Timur menjadi 2 rayon, yaitu rayon selong dan rayon pringgabaya.

Sementara penyediaan air minum bersih dikelola oleh PDAM. Pelanggan PDAM dari golongan rumah tangga pada tahun 2015 sebanyak 20.177 rumah tangga dengan total air yang disalurkan mencapai 419.842 ribu m<sup>3</sup>.

**DESCRIPTION**

*Industry is still expanding in Lombok Timur Regency in particular is an industry household / small industry with little manpower. and generally a family worker. The products produced are limited because the market is also limited.*

*The results of typical industry multiple areas like weaving, pottery, and woven fabrics. However, the current conditions are not as 5-10 years before the Bali bombing. The security breach led to drastically reduced demand.*

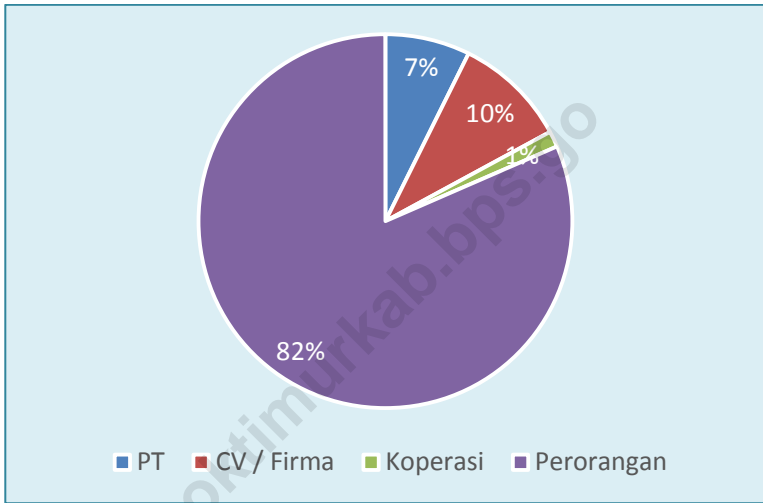
*In terms of electric energy, PLN divides East Lombok District into two rayon, namely rayon selong and rayon pringgabaya.*

*While the provision of clean drinking water is managed by the Regional Water Company (PDAM). Customers household taps from the class of 2015 as many as 20 177 households with a total water delivered reaches 419 842 thousand m<sup>3</sup>.*

<https://lomboktimurkab.bps.go>



**Grafik 6**  
**Perusahaan Menurut Badan Hukum di Kabupaten Lombok Timur, 2015**



<https://lomboktimurkab.bps.go>

## 6.1. INDUSTRI / *INDUSTRY*

<https://lomboktimurkab.bps.go>

<https://lomboktimurkab.bps.go>

**Tabel 6.1.1. Indikator Perusahaan/Usaha Industri Formal Menurut Cabang Industri di Kabupaten Lombok Timur, 2017**  
**Indicators of Formal Industrial Companies / Enterprises According to Industrial Branches in Lombok Timur Regency, 2017**

Cabang Industri	Jumlah Perusahaan	Tenaga Kerja		
		Lk	Pr	Jml
(1)	(2)	(3)	(4)	(5)
Logam, Mesin dan Perekayasaan	36	415	26	441
Elektronika dan Aneka	24	366	25	391
Tekstil	240	630	683	1313
Alat Pengangkutan	39	569	12	581
Kimia	1.311	2.534	3.493	6.027
Agro Industri	6.457	17.714	17.968	35.682
Hasil Hutan	7.967	7.043	15.938	22.981
<b>Jumlah</b>	<b>16.074</b>	<b>22.228</b>	<b>38.145</b>	<b>67.416</b>

Sumber: Dinas Perindustrian dan Perdagangan Kab. Lombok Timur

**Tabel 6.1.2. Banyaknya Perusahaan Menurut Bentuk Badan Hukum di Kabupaten Lombok Timur, 2013-2017**  
***Number of Companies According to Legal Entity in Lombok Timur Regency, 2013-2017***

Badan Hukum	2013	2014	2015	2016	2017
(1)	(2)	(3)	(4)	(5)	(6)
PT	23	43	54	43	46
CV / Firma	59	133	72	100	112
Koperasi	8	14	10	8	11
Perorangan	564	938	601	719	733

*Sumber: Dinas Perindustrian dan Perdagangan Kab. Lombok Timur*

**Tabel 6.1.3. Banyaknya Perusahaan Menurut Bentuk Badan Hukum di Kabupaten Lombok Timur, 2013-2017**  
**Number of Companies According to Legal Entity in Lombok Timur Regency, 2013-2017**

Kecamatan	Jenis Industri		
	Besar	Sedang	Kecil
(1)	(2)	(3)	(4)
Keruak	-	-	547
Jerowaru	-	-	341
Sakra	-	-	1.782
Sakra Barat	-	-	503
Sakra Timur	-	-	369
Terara	-	-	3.243
Montong Gading	-	-	911
Sikur	-	-	2.029
Masbagik	-	-	1.452
Pringgasele	-	-	792
Sukamulia	-	-	456
Suralaga	-	-	459
Selong	-	-	1.523
Labuhan Haji	-	-	571
Pringgabaya	-	-	1.340
Suela	-	-	130
Aikmel	-	-	1.969
Wanasaba	-	-	2.208
Sembalun	-	-	321
Sambelia	-	-	205
<b>Jumlah</b>	<b>-</b>	<b>-</b>	<b>21.151</b>

Sumber: Dinas Perindustrian dan Perdagangan Kab. Lombok Timur

**Tabel 6.1.4. Banyaknya Perusahaan Menurut Kecamatan dan Cabang Industri di Kab. Lombok Timur Tahun 2017**  
***Number of Companies According to Districts and Industrial Branches in Lombok Timur Regency, 2017***

Kecamatan	Logam, Mesin dan Perekayasaan	Elektronika dan Aneka	Tekstil	Alat Pengangkutan
(1)	(2)	(3)	(4)	(5)
Keruak	16	14	130	18
Jerowaru	13	9	7	12
Sakra	43	59	57	35
Sakra Barat	14	8	77	15
Sakra Timur	17	14	6	21
Terara	19	22	199	38
Montong Gading	10	6	31	21
Sikur	31	36	23	48
Masbagik	31	35	117	39
Pringgasela	10	10	601	16
Sukamulia	24	13	49	23
Suralaga	9	5	100	11
Selong	39	30	88	34
Labuhan Haji	9	11	111	18
Pringgabaya	17	15	56	32
Suela	6	5	17	12
Aikmel	16	24	423	36
Wanasaba	7	9	35	21
Semalun	5	0	39	10
Sambelia	13	0	0	9
<b>Jumlah</b>	<b>349</b>	<b>325</b>	<b>2.166</b>	<b>469</b>

Sumber: Dinas Perindustrian dan Perdagangan Kab. Lombok Timur



**Tabel 6.1.4 Lanjutan**  
**Table Continued**

Kecamatan	Kimia	Agro Industri	Hasil Hutan	Lainnya
(1)	(2)	(3)	(4)	(5)
Keruak	58	163	148	-
Jerowaru	7	195	98	-
Sakra	59	648	881	-
Sakra Barat	93	259	37	-
Sakra Timur	106	185	20	-
Terara	186	934	1845	-
Montong Gading	76	617	150	-
Sikur	105	437	1349	-
Masbagik	97	975	158	-
Pringgasela	55	23	77	-
Sukamulia	87	108	152	-
Suralaga	10	68	256	-
Selong	42	1227	63	-
Labuhan Haji	8	345	69	-
Pringgabaya	44	482	694	-
Suela	5	35	50	-
Aikmel	405	467	598	-
Wanasaba	36	81	2019	-
Sembalun	5	28	234	-
Sambelia	8	47	128	-
<b>Jumlah</b>	<b>1492</b>	<b>7324</b>	<b>9026</b>	<b>0</b>

Sumber: Dinas Perindustrian dan Perdagangan Kab. Lombok Timur

<https://lomboktimurkab.bps.go>

## 6.2. ENERGI / *ENERGY*

<https://lomboktimurkab.bps.go>

<https://lomboktimurkab.bps.go>

**Tabel 6.2.1. Indikator Kelistrikan pada PLN Rayon Selong Kabupaten Lombok Timur, 2013-2017**  
**Electricity Indicators at PLN Rayon Selong Lombok Timur Regency, 2013-2017**

Tahun	Daya Terpasang (KW)	Listrik Terjual (KWh)	Nilai Jual (000 Rp)
(1)	(2)	(4)	(5)
2013	89,970	118,584,350	75,446,041,456
2014	96,960	134,740,936	90,858,241,514
2015	107,450	150,890,172	110,812,268,122
2016	115,713	168,381,338	121,363,256,685
2017	128,016	169,888,538	141,623,170,436

Sumber : PT. PLN (Persero) Wilayah NTB Rayon Selong

**Tabel 6.2.2. Indikator Kelistrikan pada PLN Rayon Pringgabaya Kabupaten Lombok Timur, 2013-2017**  
**Electricity Indicators at PLN Rayon Pringgabaya Lombok Timur Regency, 2013-2017**

Tahun	Daya Terpasang (KW)	Listrik Terjual (KWh)	Nilai Jual (000 Rp)
(1)	(2)	(4)	(5)
2013	59,009	50,035,859	36,123,328
2014	63,624	65,571,972	49,269,873
2015	70,103	73,319,614	57,134,793
2016	75,482	84,288,038	66,688,780
2017	84,729	86,940,214	88,776,321

Sumber : PT. PLN (Persero) Wilayah NTB Rayon Pringgabaya

**Tabel** 6.2.3. **Banyaknya Pelanggan PDAM Menurut Kecamatan Tahun 2015 - 2017**  
**Table** *Number of PDAM Customers According to Districts 2015 - 2017*

<b>Kecamatan</b>	<b>Cabang</b>	<b>2015</b>	<b>2016</b>	<b>2017</b>
(1)	(2)	(3)	(4)	(5)
Keruak Jerowaru	Keruak	1657	1657	1678
Sakra Sakra Barat Sakra Timur	Sakra	2211	2211	2214
Terara Montong Gading	Terara	980	980	980
Sikur	Sikur	1550	1573	1576
Masbagik Pringgasela	Masbagik	2815	2853	2872
Sukamulia Suralaga	Sukamulia	1855	1979	1980
Selong	Selong	4499	4554	4794
Labuhan Haji	Labuhan Haji	2947	2993	3018
Pringgabaya	Labuhan Lombok	1390	1523	1913
Suela	Suela	1000	1002	1004
Aikmel	Aikmel	664	678	695
Wanasaba		0	0	0
Sembalun		0	0	0
Sambelia	Sambelia	1025	1073	1092
<b>Jumlah</b>		<b>22593</b>	<b>23076</b>	<b>23816</b>

Sumber : PDAM Kabupaten Lombok Timur

**Tabel**  
**Table**

**6.2.4. Banyaknya Pelanggan PDAM Menurut Jenis Konsumen di Kabupaten Lombok Timur, 2013-2017**  
**Number of PDAM Subscribers by Consumer Type in Lombok Timur Regency, 2013-2017**

Kecamatan	2013	2014	2015	2016	2017
(1)	(2)	(3)	(4)	(5)	(6)
Sosial					
Umum	152	166	160	170	173
Khusus	533	525	508	537	535
Non Niaga					
Rumah Tangga	18.013	18.896	20.177	21548	22272
Inst. Pemerintah	185	191	195	208	207
Niaga					
Kecil	477	453	466	542	542
Besar	48	48	60	63	62
Industri					
Kecil	-	-	-	-	-
Besar	24	24	22	26	26
Khusus					
Pelabuhan	4	4	4	4	5
<b>Jumlah</b>	<b>19.436</b>	<b>20.307</b>	<b>21.592</b>	<b>23.815</b>	<b>23.822</b>

Sumber : PDAM Kabupaten Lombok Timur



**Tabel**  
**Table**

**6.2.5. Banyaknya Air Minum yang Disalurkan (ribu m<sup>3</sup>) Menurut Jenis Konsumen di Kabupaten Lombok Timur, 2013-2017**  
**Number of Drinking Water Distribution (thousand m<sup>3</sup>) According to Consumer Type in Lombok Timur Regency, 2013-2017**

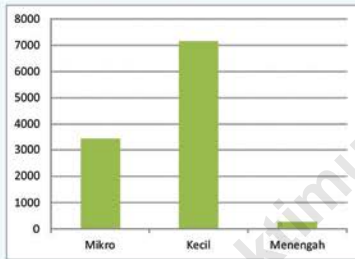
Kecamatan	2013	2014	2015	2016	2017
(1)	(2)	(3)	(4)	(5)	(6)
Sosial					
Umum	5.651	6.657	6.657	7984	8616
Khusus	25.033	23.841	23.841	24044	25565
Non Niaga					
Rumah Tangga	347.141	419.842	419.842	407480	446849
Inst. Pemerintah	12.017	14.603	14.603	15139	12355
Niaga					
Kecil	9.243	11.666	11.666	10429	10186
Besar	525	722	722	548	705
Industri					
Kecil	-	-	-	-	-
Besar	439	2.205	2.205	2415	584
Khusus					
Pelabuhan	3.613	2.161	2.161	4648	4071
<b>Jumlah</b>	<b>403.662</b>	<b>481.697</b>	<b>481.697</b>	<b>472687</b>	<b>508931</b>

Sumber : PDAM Kabupaten Lombok Timur

<https://lomboktimurkab.bps.go>

## Jumlah UKM

Menurut klasifikasi Mikro, Kecil, dan Menengah Tahun 2017



## Penyaluran BBM

Jumlah penyaluran BBM (liter) Jenis Premium dan Solar Selama Tahun 2015



## Akomodasi

Jumlah Sarana Akomodasi yg Tersedia Tahun 2017



**46**

Hotel / Losmen



**434**

Tenaga Kerja

**584**

Kamar



**604**

Tempat Tidur

<https://lomboktimurkab.bps.go>

**ULASAN****DESCRIPTION****Perdagangan**

Penyaluran bahan bakar minyak di Kabupaten Lombok Timur dilakukan melalui 13 SPBU yang menyebar di beberapa kecamatan. Total penyaluran BBM terus meningkat setiap tahunnya. Namun penggunaan premium semakin berkurang seiring meningkatnya penggunaan BBM non subsidi, yaitu BBM jenis Pertamina dan Peralite.

**Pariwisata**

Pariwisata di Lombok Timur lebih didominasi oleh wisata alam berupa pantai dan daerah pegunungan. Beberapa objek wisata juga telah sangat terkenal secara nasional seperti Pantai Tangsi (Pink) dan pendakian Gunung Rinjani. Dari sisi penyediaan akomodasi, jumlah hotel di Lombok Timur sampai tahun 2015 sejumlah 56 unit hotel.

**Trading**

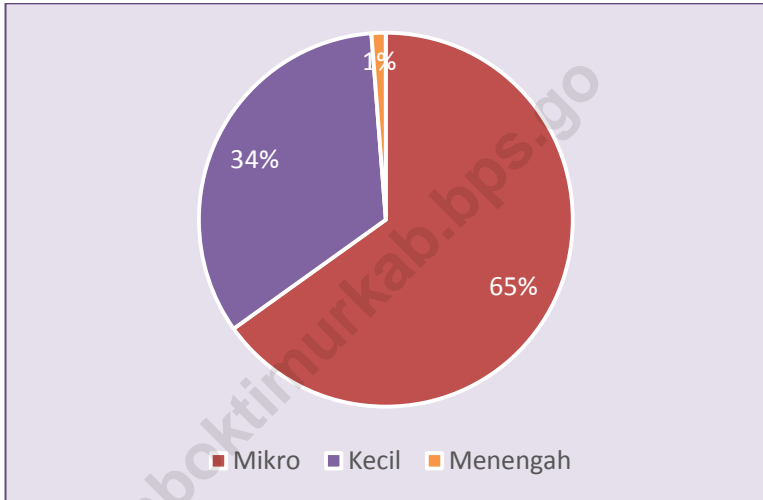
*The distribution of fuel in Lombok Timur Regency conducted through 13 retail outlets spread across several districts. Total distribution of fuel continues to rise each year. However, the use of premiums is decreasing as the use of non-subsidized fuel, namely Pertamina and Peralite fuel.*

**Tourism**

*Tourism in Lombok Timur is dominated by natural attractions such as the beach and the mountains. Some attractions have also been very well known nationally as Tangsi Beach (Pink Beach) and climbing Mount Rinjani. In terms of accommodation provision, the number of hotels in East Lombok until 2016 amounts to 56 hotel units. Increase compared to the previous year which only 48 units.*

<https://lomboktimurkab.bps.go>

**Grafik 7**  
**Jumlah UKM Menurut Klasifikasi di Kabupaten Lombok Timur, 2016**



<https://lomboktimurkab.bps.go>



## 7.1. PERDAGANGAN / *TRADE*

<https://lomboktimurkab.bps.go>

<https://lomboktimurkab.bps.go>

**Tabel 7.1.1. Banyaknya Sarana Perdagangan Menurut Jenisnya per Kecamatan di Kabupaten Lombok Timur, 2017**  
**Number of Trade Facilities by Type and District in Lombok Timur Regency, 2017**

Kecamatan	Pasar Permanen	Pasar Tanpa Bangunan	Mini market	Toko/ Wr. Kelontong
(1)	(2)	(3)	(4)	(5)
Keruak	3	0	2	...
Jerowaru	2	1	1	...
Sakra	1	0	1	...
Sakra Barat	1	0	1	...
Sakra Timur	1	1	1	...
Terara	4	1	2	...
Montong Gading	2	0	1	...
Sikur	2	0	2	...
Masbagik	4	0	5	...
Pringgasela	2	0	3	...
Sukamulia	2	1	1	...
Suralaga	2	0	2	...
Selong	2	0	15	...
Labuhan Haji	5	1	2	...
Pringgabaya	4	0	4	...
Suela	1	0	1	...
Aikmel	2	0	3	...
Wanasaba	2	0	1	...
Sembalun	1	1	1	...
Sambelia	1	0	1	...
Jumlah	44	6	50	...

Sumber : Dinas Perindustrian dan Perdagangan Kab. Lombok Timur

**Tabel 7.1.2. Banyaknya Restoran, Rumah Makan dan Kedai Makan per Kecamatan di Kab. Lombok Timur Tahun 2017**  
**Number of Restaurants and Food Courts by Districts in Lombok Timur Regency, 2017**

Kecamatan	Restoran	Rumah Makan	Warung Makan	Kedai Makan
(1)	(2)	(3)	(4)	(5)
Keruak	0	10	11	...
Jerowaru	0	10	8	...
Sakra	0	8	10	...
Sakra Barat	0	4	8	...
Sakra Timur	0	2	7	...
Terara	0	12	8	...
Montong Gading	0	1	7	...
Sikur	0	2	8	...
Masbagik	0	21	17	...
Pringgasela	0	6	5	...
Sukamulia	0	2	5	...
Suralaga	0	1	5	...
Selong	0	49	20	...
Labuhan Haji	0	2	10	...
Pringgabaya	0	11	9	...
Suela	0	1	7	...
Aikmel	0	3	12	...
Wanasaba	0	1	10	...
Sembalun	0	2	3	...
Sambelia	0	1	7	...
<b>Jumlah</b>	<b>0</b>	<b>149</b>	<b>177</b>	<b>...</b>

Sumber : Dinas Perindustrian dan Perdagangan Kab. Lombok Timur

**Tabel 7.1.3. Jumlah Koperasi Menurut Kecamatan dan Jenis Koperasi di Kabupaten Lombok Timur, 2011-2017**  
**Number of Cooperatives by District and Type of Cooperation in Lombok Timur Regency, 2011-2017**

Tahun	Jenis Koperasi		
	Koperasi Perdesaan	KPRI / PKPRI	Jumlah
(1)	(2)	(3)	(4)
2011	24	436	460
2012	24	450	474
2013	24	456	480
2014	24	474	498
2015	23	488	511
2016	23	498	521
2017	23	507	530

Sumber : Dinas Koperasi dan UKM Kabupaten Lombok Timur

**Tabel 7.1.4. Jumlah anggota Simpanan dan Aset Koperasi menurut jenisnya Tahun 2017**  
**Total members of Deposits and Assets of Cooperatives by type Year 2017**

Tahun	Jenis Koperasi		
	Koperasi Perdesaan	KPRI / PKPRI	Jumlah
(1)	(2)	(3)	(4)
Jumlah Koperasi (unit)	23	507	530
Jumlah Anggota (orang)	66.825	54.466	121.291
Modal sendiri (000 Rp)	12.926.445	143.912.735	156.839.180
Volume usaha (000 Rp)	17.986.344	202.892.390	220.878.734
Jumlah Asset (000 Rp)	45.284.437	262.925.649	308.210.086
Modal Luar (000 Rp)	27.298.093	60.033.259	87.331.352
Sisa Hasil Usaha (000 Rp)	49.614	10.194.634	10.244.248

Sumber : Dinas Koperasi dan UKM Kabupaten Lombok Timur

**Tabel 7.1.5. Perkembangan dan klasifikasi UKM di Kabupaten Lombok Timur 2011-2017**  
***The development and classification of UMKM in Lombok Timur Regency 2011-2017***

Tahun Year	Mikro			Kecil		
	Jumlah UKM	Tenaga Kerja	Asset (Juta Rp)	Jumlah UKM	Tenaga Kerja	Asset (Juta Rp)
(1)	(2)	(3)	(4)	(5)	(6)	(7)
2011	2369	8002	127.275	1971	7116	207222
2012	2660	8944	131.509	2337	8857	215272
2013	2951	9886	140.560	2703	10598	274118
2014	3085	9622	149.612	3804	12881	332963
2015	3195	9909	155.393	4414	15557	495524
2016	3307	10245	188993	6500	17837	609524
2017	3433	10497	194180	7155	20457	720523

Sumber : Dinas Koperasi dan UKM Kabupaten Lombok Timur

**Tabel 7.1.5 Lanjutan**

Tahun Year	Menengah			Besar		
	Jumlah UKM	Tenaga Kerja	Asset (Juta Rp)	Jumlah UKM	Tenaga Kerja	Asset (Juta Rp)
(1)	(2)	(3)	(4)	(5)	(6)	(7)
2011	58	981	230630	0	0	0
2012	80	1250	230630	0	0	0
2013	102	1519	268883	0	0	0
2014	80	1250	307137	0	0	0
2015	102	1519	268883	0	0	0
2016	219	2064	431252	0	0	0
2017	270	2472	489486	4	200	179650

Sumber : Dinas Koperasi dan UKM Kabupaten Lombok Timur



**Tabel 7.1.5 Lanjutan**

Tahun <i>Year</i>	Jumlah		
	Jumlah UKM	Tenaga Kerja	Asset (Juta Rp)
(1)	(5)	(6)	(7)
2011	4398	16099	565127
2012	5077	19051	577411
2013	5756	22003	683561
2014	5077	19051	683561
2015	7711	26985	683561
2016	10026	30146	1229769
2017	10862	33626	1583839

Sumber : Dinas Koperasi dan UKM Kabupaten Lombok Timur

**Tabel 7.1.6. Pengadaan BBM (ribu liter) di Kabupaten Lombok Timur, 2011-2017**  
**Table Procurement of fuel (thousand liters) in Lombok Timur Regency 2017**

Tahun	Premium	Pertalite	Pertamax	Solar
(1)	(2)	(3)	(4)	(5)
2011	61.248,00	-	202,05	20.890,96
2012	64.859,00	-	143,06	23.131,00
2013	67.482,60	-	157,00	23.629,00
2014	68.322,28	-	242,00	22.308,00
2015	70.222,96	96,00	886,00	21.906,00
2016	68.030,00	3.376,00	4.921,05	22.224,50
2017	58.480,00	10.712,00	11.046,00	24.288,00

Sumber : Dinas Perindustrian dan Perdagangan Kabupaten Lombok Timur

**Tabel 7.1.7. Penyaluran BBM (ribu liter) di Kabupaten Lombok Timur 2011-2017**  
***Distribution of fuel (thousand liters) in Lombok Timur regency 2011-2017***

Tahun	Premium	Pertalite	Pertamax	Solar
(1)	(2)	(3)	(4)	(5)
2011	60.588,89	-	204,84	20.850,64
2012	64.476,22	-	119,79	23.149,49
2013	67.285,21	-	152,79	23.634,87
2014	67.954,82	-	233,05	22.290,51
2015	69.752,42	85,73	857,16	21.859,72
2016	67.652,87	3.285,01	4803,78	22.154,62
2017	58.300,81	10.600,05	10929,58	24.017,95

Sumber : Dinas Perindustrian dan Perdagangan Kabupaten Lombok Timur

<https://lomboktimurkab.bps.go>

## 7.2. PARIWISATA / *TOURISM*

<https://lomboktimurkab.bps.go>

<https://lomboktimurkab.bps.go>

**Tabel** 7.2.1. **Banyaknya Hotel Menurut Kategorinya di Kabupaten Lombok Timur, 2011 – 2017**  
**Table** *Number of Hotels by Category in Lombok Timur Regency, 2011 - 2017*

Tahun	Kategori Hotel	
	Berbintang	Nonbintang
(1)	(2)	(3)
2011	-	30
2012	-	30
2013	-	36
2014	-	36
2015	-	48
2016	1	56
2017	1	93

*Sumber :* Dinas Pariwisata Kab. Lombok Timur

**Tabel**      **7.2.2. Banyaknya Akomodasi, Kamar, dan Tempat Tidur yang Tersedia di Kabupaten Lombok Timur, 2011 – 2017**  
**Table**      **Number of Accommodations, Rooms and Beds Available in East Lombok Regency, 2011 - 2017**

Tahun	Akomodasi	Kamar	Tempat Tidur	Jumlah Tenaga Kerja
(1)	(2)	(3)	(4)	(5)
2011	30	295	412	126
2012	30	295	412	126
2013	36	370	520	230
2014	36	370	520	230
2015	48	418	700	300
2016	38	515	525	402
2017	46	584	604	434

Sumber : Dinas Pariwisata Kab. Lombok Timur



# Transportasi & Komunikasi

<https://lomboktimurkab.bps.go>



1.299,69 km  
Jalan Desa



896 km  
Jalan Aspal

2.665 km  
Total Panjang Jalan



50,4%  
Kondisi Baik\*

\* Jalan Kelas II (Kabupaten)

<https://lomboktimurkab.bps.go>

**ULASAN****DESCRIPTION**

Total panjang jalan di Lombok Timur sekitar 2.638,72 km termasuk jalan desa. Terdapat jalan negara sepanjang 44,9 km dan jalan provinsi sepanjang 214,64 km.

*The total length of roads in Lombok Timur about 2638.72 km including village roads. There is a state road along the 44.9 km and 214.64 km along the provincial road.*

Kondisi jalan dari tahun ke tahun terus dilakukan peningkatan. Jumlah jalan yang diaspal jumlahnya semaking meningkat. Pada tahun 2016 panjang jalan aspal mencapai 719,25 km dari yang sebelumnya pada tahun 2011 sepanjang 635,08 km.

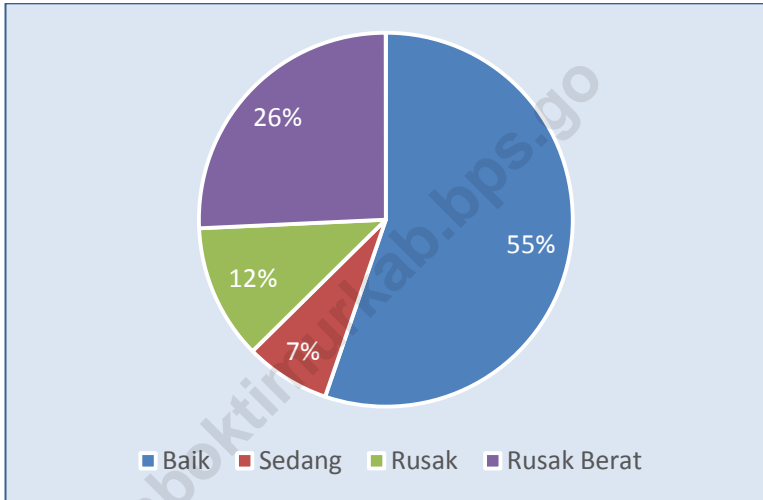
*The road condition from year to year continue to be improving. The number of paved roads increased in number semaking. In 2016, the long asphalt road reaching 719,25 km of which previously in 2011 along 635.08 km.*

Kondisi jalan dengan status baik juga terus mengalami peningkatan. Pada tahun 2016, total panjang jalan yang berstatus baik sekitar 596,53 km dari sebelumnya pada tahun 2011 sepanjang 430,82 km.

*Road conditions with good status also continues to increase. In 2016, the total length of roads in good standing approximately 596,53 km from earlier in 2011 along 430.82 km.*

<https://lomboktimurkab.bps.go>

**Grafik 8**  
**Kondisi Jalan Kelas III (Kabupaten) di Kabupaten Lombok Timur, 2016**



<https://lomboktimurkab.bps.go>

## 8.1. TRANSPORTASI / *TRANSPORTATION*

<https://lomboktimurkab.bps.go.id>

<https://lomboktimurkab.bps.go>



**Tabel 8.1.1. Panjang Jalan (km) Menurut Pemerintahan yang Berwenang di Kabupaten Lombok Timur, 2013-2017**  
***Length of Road (km) According to the Authorized Government in Lombok Timur Regency, 2013-2017***

Jenis Jalan	2013	2014	2015	2016	2017
(1)	(2)	(3)	(4)	(5)	(6)
Kelas I (Jalan Negara)	44,90	44,90	44,90	44,90	72,83
Kelas II (Jalan Provinsi)	214,64	214,64	214,64	214,64	189,67
Kelas III (Jalan Kabupaten)	1.079,49	1.079,49	1.079,49	1.079,49	1.103,34
Kelas IV	-	-	-	0	0
Kelas V	-	-	-	0	0
Tidak Terinci (Jalan Desa)	1.299,69	1.299,69	1.299,69	1.299,69	1.299,69
<b>Jumlah</b>	<b>2.638,72</b>	<b>2.638,72</b>	<b>2.638,72</b>	<b>2638,72</b>	<b>2665,53</b>

Sumber : Dinas Pekerjaan Umum dan Penataan Ruang Kab. Lombok Timur

**Tabel 8.1.2. Panjang Jalan Kabupaten dan Jalan Desa (km) Menurut Jenis Permukaan di Kab Lombok Timur 2013-2017**  
***Length of District Road and Village Road (km) By Type of Surface in Lombok Timur Regency 2013-2017***

Jenis Permukaan	2013	2014	2015	2016	2017
(1)	(2)	(3)	(4)	(5)	(6)
Diaspal	677,91	683,06	694,66	719.26	896
Kerikil	83,47	82,97	81,36	73.98	7.72
Tanah	318,11	313,46	303,47	286.25	199.07
Lainnya	1.299,69	1.299,69	1.299,69	1299.69	1299.69
<b>Jumlah</b>	<b>2.379,18</b>	<b>2.379,18</b>	<b>2.379,18</b>	<b>2379.18</b>	<b>2402.48</b>

*Sumber : Dinas Pekerjaan Umum dan Penataan Ruang Kab. Lombok Timur*

**Tabel 8.1.3. Panjang Jalan Kabupaten (km) Menurut Kondisi Jalan di Kab Lombok Timur 2013-2017**  
***Length of District Road (km) According to Road Condition in Regency of Lombok Timur Regency, 2013-2017***

Kondisi Jalan	2013	2014	2015	2016	2017
(1)	(3)	(4)	(5)	(6)	(7)
Baik	514,91	537,10	546,65	596.53	556.97
Sedang	123,33	119,73	86,07	79.27	0
Rusak	127,99	121,54	134,97	125.99	220.47
Rusak Berat	313,26	300,91	311,81	277.7	325.9
<b>Jumlah</b>	<b>1.079,49</b>	<b>1.079,49</b>	<b>1.079,49</b>	<b>1079.49</b>	<b>1103.34</b>

Sumber : Dinas Pekerjaan Umum dan Penataan Ruang Kab. Lombok Timur

**Tabel 8.1.4. Jumlah dan Panjang Jembatan di Kab. Lombok Timur Tahun 2017**  
**Number and Length of Bridges in Regency of Lombok Timur Regency, 2017**

Bidang Usaha	Bentangan <6 meter		Bentangan >6 meter		Jumlah	
	Jumlah	Panjang	Jumlah	Panjang	Jumlah	Panjang
(1)	(2)	(3)	(4)	(5)	(6)	(7)
1 Jembatan	52	249	77	1237.1	129	1486.1
a. Beton	45	216	65	1009.1	110	1225.1
b. Komposit	0	0	3	39	3	39
c. Rangka Baja	7	33	6	104	13	137
d. Gelanggang Kayu	0	0	3	85	3	85
e. Lintasan Basah	0	0	0	0	0	0
2 Jembatan Provinsi	18	71.7	79	1557.7	97	1629.4
a. Beton	18	71.7	74	1180.2	92	1251.9
b. Komposit	0	0	0	0	0	0
c. Rangka Baja	0	0	3	296.2	3	296.2
d. Gelanggang Kayu	0	0	0	0	0	0
e. Lintasan Basah	0	0	2	81.3	2	81.3
3 Jembatan Negara	6	21.2	32	468.8	38	490
a. Beton	6	21.2	31	422.6	37	443.8
b. Komposit	0	0	0	0	0	0
c. Rangka Baja	0	0	1	46.2	1	46.2
d. Gelanggang Kayu	0	0	0	0	0	0
e. Lintasan Basah	0	0	0	0	0	0
<b>Total</b>	<b>76</b>	<b>341.9</b>	<b>188</b>	<b>3263.6</b>	<b>264</b>	<b>3605.5</b>

Sumber : Dinas Pekerjaan Umum dan Penataan Ruang Kab. Lombok Timur

**Tabel 8.1.5. Banyaknya Kendaraan yang lulus Uji Tahun 2015 - 2017**  
**Table Number of Vehicles that pass the Test in 2015 - 2017**

Kecamatan	2015	2016	2017
(1)	(2)	(3)	(4)
Mobil Bus	467	436	412
Mobil Barang	9213	9711	9340
Mobil Kendaraan Khusus	0	0	0
Mobil Penumpang Umum	258	223	211
<b>Jumlah</b>	<b>9938</b>	<b>10370</b>	<b>9963</b>

Sumber : Dinas Perhubungan Kab. Lombok Timur

<https://lomboktimurkab.bps.go>

## 8.2. KOMUNIKASI / *COMMUNICATION*

<https://lomboktimurkab.bps.go.id>

<https://lomboktimurkab.bps.go>



**Tabel 8.2.1. Lalu Lintas Rekening Giro, Wesel Pos dan Tabanas Pada Kantor PT. Pos Indonesia Cabang Selong Tahun 2017**  
***Giro Account Traffic, Wesel Post and Tabanas At Office PT. Pos Indonesia Branch Selong Year 2017***

Uraian	Jumlah	
	Masuk	Keluar
(1)	(2)	(3)
Rekening Giro	0	0
Wesel Pos Dalam Negeri	18.457.023.626	68.132.730.589
Wesel Pos Luar Negeri	0	50.171.397.013
Westen Union	1.153.691.523	187.888.773.100
T a b a n a s	89.245.528.666	117.905.655.743
Pensiunan	0	32.106.532.700
Jumlah	108.856.243.815	456.205.089.145

Sumber : PT. Pos Indonesia Cabang Selong

**Tabel**  
**Table**      **8.2.2. Lalu Lintas Surat Pos dan Pos Paket yang Melalui Kantor PT. Pos Indonesia Cabang Selong Tahun 2017**  
**Traffic Postal Mail and Package Post Through Office PT. Pos Indonesia Branch Selong Year 2017**

Bulan	Masuk	Keluar
(1)	(2)	(3)
Surat Biasa	4.729	2.857
Paket Pos Biasa	14.106	3.491
Pos Kilat Khusus	129.262	52.997
Pos Express	3.037	18.092
Express Mail Service	1.514	801

Sumber : PT. Pos Indonesia Cabang Selong

**Tabel 8.2.3** **Lalu Lintas Surat Pos dan Pos Paket yang Melalui Kantor PT. Pos Indonesia Cabang Selong Tahun 2017**  
*Traffic Postal Mail and Package Post Through Office PT. Pos Indonesia Branch Selong Year 2017*

Kecamatan	Tahun Pembuatan						Jumlah
	2000	2001- 2005	2006- 2010	2011- 2015	2016	2017	
(1)	(2)	(3)	(4)	(5)	(6)	(7)	(8)
1. Keruak	-	3	3	4	1	-	11
2. Jerowaru	-	-	8	2	-	1	11
3. Sakra	-	2	4	6	1	-	13
4. Sakra Barat	-	2	5	4	-	1	12
5. Sakra Timur	-	1	8	3	-	-	12
6. Terara	-	2	7	12	-	-	21
7. Montong	-	1	4	9	-	1	15
8. Sikur	-	2	5	11	-	1	19
9. Masbagik	-	2	6	15	1	1	25
10. Pringgasela	-	1	7	2	-	-	10
11. Sukamulia	-	-	3	6	-	-	9
12. Suralaga	-	-	4	9	-	1	14
13. Selong	1	4	6	20	1	2	34
14. Labuhan	-	2	7	11	2	1	23
15. Pringgabaya	-	6	6	25	4	1	42
16. Suela	-	2	2	6	-	-	10
17. Aikmel	-	5	5	10	-	1	21
18. Wanasaba	-	1	3	14	-	1	19
19. Sembalun	-	3	6	2	-	-	11
20. Sambelia	-	4	5	2	-	-	11
<b>Jumlah</b>	-	<b>43</b>	<b>104</b>	<b>173</b>	<b>10</b>	<b>12</b>	<b>343</b>

Sumber : Dinas Komunikasi, Informatika dan Persandian Kab. Lombok Timur

<https://lomboktimurkab.bps.go>

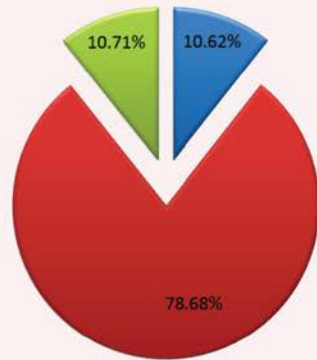


## Realisasi Pendapatan Daerah

Dari tahun ke tahun realisasi pendapatan daerah terus meningkat. Tahun 2016, mencapai angka 2,2 triliun rupiah.

## Sumber Pendapatan Daerah

Sebagian besar sumber pendapatan daerah berasal dari dana perimbangan: DAU dan DAK. Sementara PAD masih relatif kecil dibandingkan dengan dana perimbangan dan pendapatan lain.



## Belanja Daerah

Sebagian besar belanja daerah digunakan untuk belanja pegawai, mencapai 48,89 persen dari total belanja daerah di tahun 2016.

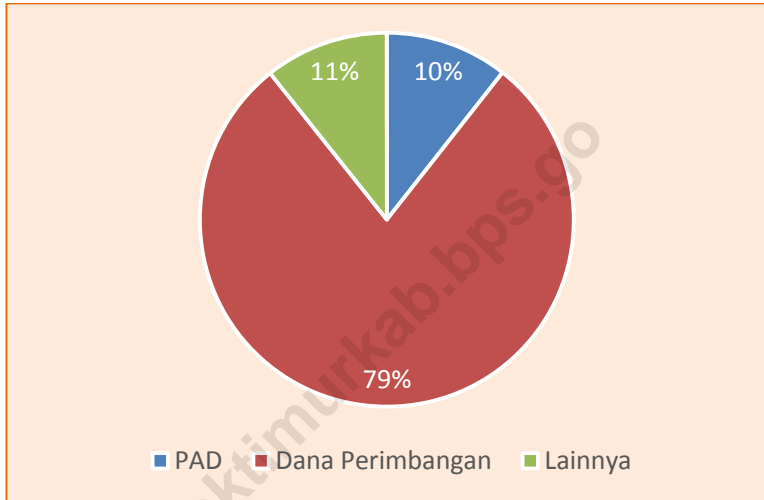
<https://lomboktimurkab.bps.go>

ULASAN	DESCRIPTION
<p>Realisasi pendapatan daerah Kabupaten Lombok Timur tahun 2016 sebesar 2,22 triliun rupiah meningkat sekitar 200 milyar rupiah (12,9 persen) dibandingkan dengan realisasi di tahun 2015. Dilihat dari komposisinya, sebagian besar pendapatan ini berasal dari Dana Alokasi Umum (DAU). Pada tahun 2016, DAU yang diterima mencapai 1,16 triliun atau sekitar 52,29 persen dari total pendapatan daerah.</p>	<p><i>Regional revenue from Lombok Timur Regency in 2016 amounted to 2.22 trillion rupiah, an increase of approximately 200 billion (12.9 percent) compared with the realization in 2015. Judging from the composition, the majority of this revenue comes from the General Allocation Fund (DAU). In 2016, the DAU received reached 1.16 trillion, or about 52.29 percent of the total regional income.</i></p>
<p>Sedangkan pendapatan yang berasal dari Pendapatan Asli Daerah (PAD) tidak terlalu besar dilihat dari persentasenya terhadap total pendapatan. Tahun 2016 PAD Kabupaten Lombok Timur sejumlah 236 milyar atau sekitar 10,62 persen saja. Meskipun demikian, jumlah PAD dari tahun ke tahun semakin meningkat.</p>	<p><i>While the income derived from the original income (PAD) is not too big views of the share of total revenue. PAD 2016 Lombok Timur Regency amount 236 billion, or about 10.62 percent. Nonetheless, the amount of revenue from year to year increase.</i></p>
<p>Dilihat dari sisi penggunaan atau belanja daerah, total belanja daerah mencapai 2,23 triliun pada tahun 2016. Lebih besar dibandingkan belanja di tahun 2015 yang mencapai 1,66 triliun. Dari komponen belanja daerah tersebut, belanja pegawai ternyata merupakan komponen belanja terbesar. Belanja pegawai pada tahun 2016 mencapai 1,09 triliun atau sekitar 48,89 persen total belanja daerah.</p>	<p><i>Judging from the use or shopping areas, total regional spending reached 2.23 trillion in 2016. More than expenditures in 2015 reached 1.66 trillion. Of the components of the regional spending, personnel costs have turned out to be the largest expenditure component. Personnel expenditure in 2016 reached 1.09 trillion or about 48.89 percent of total regional spending.</i></p>

<https://lomboktimurkab.bps.go>



**Grafik 9**  
**Sumber Pendapatan Daerah Kabupaten Lombok Timur, 2016**



<https://lomboktimurkab.bps.go>

## 9.1. KEUANGAN DAERAH / *PUBLIC FINANCE*

<https://lomboktimurkab.bps.go.id>

<https://lomboktimurkab.bps.go>

**Tabel 9.1.1. Realisasi Pendapatan Daerah (juta rupiah) Menurut Jenis Penerimaan di Kabupaten Lombok Timur, 2015 – 2017**  
**Realization of Regional Income (million rupiah) By Type of Receipts in Lombok Timur Regency, 2015 - 2017**

Jenis Pendapatan	2015	2016	2017
(1)	(2)	(3)	(4)
Pandapatan Asli Daerah (PAD)	218906,89	236147,47	398088,460
Pajak Daerah	33035,05	48156,91	61020,187
Retribusi Daerah	35141,36	32032,65	37555,558
Hasil Pengelolaan Kekayaan Daerah yg Dipisahkan	15293,36	19614,77	22012,623
Lain-lain PAD yg Sah	135437,12	136343,14	277500,091
Dana Perimbangan	1335017,55	1749586,15	1799863,950
Bagi Hasil Pajak	68402,34	74563,24	72059,726
Bagi Hasil Bukan Pajak (SDA)	2947,03	46476,58	38859,762
Dana Alokasi Umum (DAU)	1079810,80	1162763,21	1142337,196
Dana Alokasi Khusus (DAK)	183857,38	465783,12	546607,265
Lain-lain Pendapatan yang Sah	453950,17	238073,35	348073,050
Pendapatan Hibah	8221,08	6215,13	11755,500
Dana Bagi Hasil Pajak Provinsi/Pemda Lain	47693,42	67094,04	83800,689
Dana Penyesuaian	398035,66	164030,93	252516,860
Lainnya	-	733,24	-
<b>Jumlah Pendapatan</b>	<b>2007874,61</b>	<b>2223806,97</b>	<b>2546025,461</b>

Sumber : Badan Pendapatan Daerah Kabupaten Lombok Timur

**Tabel 9.1.2. Realisasi Belanja Daerah (juta rupiah) Menurut Jenis Pengeluaran di Kabupaten Lombok Timur, 2015 – 2017**  
**Realization of Regional Expenditure (million rupiahs) by Type of Expenditure in Lombok Timur Regency, 2015 - 2017**

Jenis	2015	2016	2017
(1)	(2)	(3)	(4)
Belanja Tidak Langsung	1189984,45	1492274,08	1401867,257
Belanja Pegawai	995636,54	1095085,57	977583,141
Bunga	1819,20	994,59	225,847
Hibah	29069,41	80472,82	56578,262
Bantuan Sosial	11976,22	21915,30	18285,114
Belanja Bagi Hasil Kepada Pemerintah Desa	-	-	8585,662
Bantuan Keuangan kpd Prov/Kab/Kot dan Pemdes	147737,66	291450,42	337658,127
Belanja Tidak Terduga	3745,43	2355,37	3151,101
Belanja Langsung	469315,93	747566,26	1032388,299
Belanja Pegawai	22347,76	36488,57	43635,210
Belanja Barang dan Jasa	219970,25	289279,41	518851,994
Belanja Modal	226997,92	421798,29	469901,093
<b>Jumlah Belanja</b>	<b>1659300,38</b>	<b>2239840,35</b>	<b>2434255,556</b>

Sumber : Badan Pengelolaan Keuangan dan Aset Daerah Kab. Lombok Timur

## **9.2. INFLASI DAN HARGA / *INFLATION AND PRICES***

<https://lomboktimurkab.bps.go.id>

<https://lomboktimurkab.bps.go>



**Tabel 9.2.1. Harga Eceran (rupiah) Beberapa Jenis Barang Kebutuhan Pokok di Kabupaten Lombok Timur, 2017**  
**Retail Price (rupiah) Several Kinds of Basic Goods in East Lombok, 2017**

Jenis Barang	Satuan	Jan	Feb	Mar	Apr
(1)	(2)	(3)	(4)	(5)	(6)
Beras	Kg	10,100	10,250	10,350	9,100
Gula Pasir Curah	Kg	14,150	14,150	14,150	14,000
Minyak Goreng Curah	Kg	11,800	12,400	12,200	11,900
Daging Sapi	Kg	113,750	111,250	113,750	113,750
Daging Ayam Ras	Kg	37,750	37,500	35,750	40,250
Telur Ayam Ras	Kg	19,250	19,250	18,600	18,450
Bawang Merah	Kg	37,300	31,000	31,300	32,750
Bawang Putih	Kg	38,400	38,800	36,200	37,600
Cabai Merah	Kg	26,850	31,500	26,850	25,700
Cabai Rawit	Kg	99,000	113,800	124,000	76,000
Kangkung	Kg	4,600	4,300	4,000	4,400
Kol/Kubis	Kg	6,700	6,450	7,100	7,100
Sawi Hijau/Petsai	Kg	8,000	6,000	4,500	4,500
Terong Panjang	Kg	4,400	5,100	4,500	4,400
Tomat Sayur	Kg	4,900	2,200	1,200	3,800
Tahu Mentah	Kg	9,750	10,375	10,375	10,375
Tempe Kedele	Kg	10,350	10,700	10,700	10,700
Terasi	Kg	45,000	47,700	47,700	48,350
Kopi Bubuk	Ons	6,000	6,000	6,000	6,000
Teh	5 sachet	1,100	1,100	1,100	1,100

Sumber : Survei Harga Konsumen Perdesaan

**Tabel 9.2.1 Lanjutan**  
**Table Continued**

Jenis Barang	Satuan	Mei	Jun	Jul	Agt
(1)	(2)	(7)	(8)	(9)	(10)
Beras	Kg	8,350	8,500	8,550	8,800
Gula Pasir Curah	Kg	14,100	14,500	14,500	14,450
Minyak Goreng Curah	Kg	11,650	11,500	11,900	11,400
Daging Sapi	Kg	113,750	115,000	113,750	113,750
Daging Ayam Ras	Kg	41,250	39,750	40,000	40,250
Telur Ayam Ras	Kg	19,100	19,100	19,600	19,750
Bawang Merah	Kg	24,600	25,450	31,450	23,750
Bawang Putih	Kg	46,000	43,400	30,600	29,200
Cabai Merah	Kg	26,500	19,700	15,850	15,500
Cabai Rawit	Kg	67,000	23,600	28,600	12,000
Kangkung	Kg	4,100	4,800	4,800	5,200
Kol/Kubis	Kg	6,200	5,850	5,350	6,200
Sawi Hijau/Petsai	Kg	3,000	4,500	6,000	5,500
Terong Panjang	Kg	4,400	4,600	5,000	3,800
Tomat Sayur	Kg	4,400	2,500	3,900	4,800
Tahu Mentah	Kg	10,375	10,375	10,375	10,375
Tempe Kedele	Kg	10,700	10,700	10,700	10,700
Terasi	Kg	50,700	43,350	45,000	45,000
Kopi Bubuk	Ons	6,000	6,000	6,000	6,000
Teh	5 sachet	1,100	1,100	1,100	1,100

Sumber : Survei Harga Konsumen Perdesaan

**Tabel 9.2.1 Lanjutan**  
**Table Continued**

Jenis Barang	Satuan	Sep	Okt	Nov	Des
(1)	(2)	(11)	(12)	(13)	(14)
Beras	Kg	8,900	9,300	9,800	9,800
Gula Pasir CURah	Kg	14,100	13,950	13,500	13,450
Minyak Goreng Curah	Kg	11,500	11,500	11,400	11,650
Daging Sapi	Kg	111,250	111,250	111,250	111,250
Daging Ayam Ras	Kg	39,250	35,750	37,500	40,000
Telur Ayam Ras	Kg	19,600	20,000	20,000	20,750
Bawang Merah	Kg	17,000	13,600	16,600	19,750
Bawang Putih	Kg	25,800	20,000	22,600	22,200
Cabai Merah	Kg	13,000	14,000	13,700	17,850
Cabai Rawit	Kg	12,200	10,200	11,600	12,400
Kangkung	Kg	5,200	4,400	4,200	5,000
Kol/Kubis	Kg	5,350	5,000	4,850	6,000
Sawi Hijau/Petsai	Kg	3,500	4,500	4,500	7,000
Terong Panjang	Kg	3,900	3,500	3,600	4,100
Tomat Sayur	Kg	5,000	3,000	3,100	10,800
Tahu Mentah	Kg	10,375	10,375	10,375	10,375
Tempe Kedele	Kg	10,700	10,700	10,700	10,700
Terasi	Kg	45,000	43,350	43,350	43,350
Kopi Bubuk	Ons	6,000	6,000	6,000	6,000
Teh	5 sachet	1,100	1,100	1,100	1,100

Sumber : Survei Harga Konsumen Perdesaan

<https://lomboktimurkab.bps.go>

### **9.3. KONSUMSI PENDUDUK / *PEOPLES CONSUMPTION***

<https://lomboktimurkab.bps.go.id>

<https://lomboktimurkab.bps.go>

**Tabel 9.3.1. Pengeluaran Rata-rata per Kapita Sebulan Menurut Kelompok Barang Makanan di Kabupaten Lombok Timur, 2017**  
***Average Monthly Expenditure per Month by Foodstuffs Group in East Lombok, 2017***

Kelompok Barang Makanan	Rp/Kapita Sebulan (Rp.)
(1)	(4)
Padi-Padian	65.538
Umbi-Umbian	2.692
Ikan/Udang/Cumi/Kerang	28.302
Daging	19.191
Telur Dan Susu	15.076
Sayur-Sayuran	44.321
Kacang-Kacangan	11.468
Buah-Buahan	17.830
Minyak Dan Kelapa	10.620
Bahan Minuman	12.005
Bumbu-Bumbuan	9.506
Konsumsi Lainnya	8.972
Makanan Dan Minuman Jadi	111.975
Rokok	39.634

Sumber : Survei Sosial Ekonomi Nasional (Susenas)

**Tabel**  
**Table**      **9.3.2. Pengeluaran Rata-rata per Kapita Sebulan Menurut Kelompok Barang Bukan Makanan di Kabupaten Lombok Timur, 2017**  
***Average Expenditure per Month Per Capita by Non-Food Goods Group in East Lombok, 2017***

Kelompok Barang Makanan	Pengeluaran Per Kapita Per Bulan (Rp.)
(1)	(4)
Perumahan dan Fasilitas Rumah Tangga	135.039
Aneka Barang Jasa	63.328
Pakaian, Alas Kaki, Tutup Kepala	21.328
Barang Tahan Lama	31.441
Pajak dan Asuransi	11.066
Keperluan Pesta	6.578

*Sumber :* Survei Sosial Ekonomi Nasional (Susenans)



**Tabel 9.3.3. Persentase Rumah Tangga Menurut Kelompok Pengeluaran Per Kapita dan Klasifikasi Daerah Tempat Tinggal Tahun 2016**  
**Percentage of Households by Per Capita Expenditure Groups and Residential Classification Year 2016**

Kelompok Pengeluaran	Perkotaan	Perdesaan
(1)	(2)	(3)
150.000-199.999	40,00	60,00
200.000-299.999	65,18	34,82
300.000-499.999	52,87	47,13
500.000-749.999	49,26	50,74
750.000-999.999	50,00	50,00
>= 1.000.000	45,95	54,05
Total	52,50	47,50

Sumber : Survei Sosial Ekonomi Nasional (Susenas)

**Tabel 9.3.4. Rata-Rata Pengeluaran Per Kapita Menurut Kelompok Pengeluaran di Kabupaten Lombok Timur Tahun 2016 (Rupiah)**  
***Average Per Capita Expenditure by Expenditure Group in Lombok Timur Regency 2016 (Rupiah)***

Kelompok Pengeluaran	Makanan	Non Makanan	Total
(1)	(2)	(3)	(4)
150.000-199.999	113.288	72.087	185.375
200.000-299.999	167.610	91.754	259.364
300.000-499.999	249.257	146.295	395.551
500.000-749.999	388.243	244.169	632.411
750.000-999.999	510.852	355.117	865.969
>= 1.000.000	690.441	679.225	1.369.666
<b>Total</b>	<b>360.110</b>	<b>258.716</b>	<b>618.826</b>

Sumber : Survei Sosial Ekonomi Nasional (Susenas)

## Pendapatan Regional

### Distribusi PDRB (persen)

Struktur ekonomi dapat dilihat dari kontribusi masing-masing kategori terhadap total PDRB.

Sektor pertanian, Kehutanan, dan Perikanan memberikan nilai terbesar.

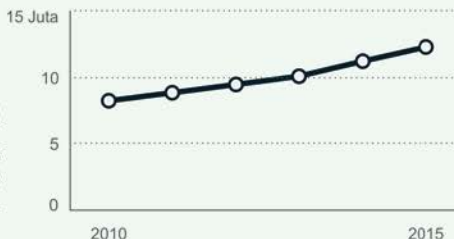


### Perkembangan PDRB

Dilihat dari PDRB atas dasar harga konstan, nilai PDRB dari tahun ke tahun terus meningkat. Laju tahun 2014 ke 2015 sekitar 5,91 persen.

### PDRB per Kapita

Nilai PDRB dibagi dengan jumlah penduduk disebut PDRB per kapita. Pada tahun 2015 nilainya mencapai 12,2 juta per tahun.



<https://lomboktimurkab.bps.go>

**ULASAN**

Pendapatan Domestik Regional Bruto (PDRB) merupakan seluruh nilai tambah yang diciptakan dari berbagai aktifitas ekonomi di suatu wilayah pada periode tertentu. Penghitungan PDB/PDRB tahun 2014 menggunakan tahun dasar baru (tahun dasar 2010 menggantikan tahun dasar 2000) dengan basis SNA 2008. Salah satu implikasi penggunaan SNA 2008 adalah perubahan nominal dan perubahan klasifikasi PDRB dari 9 sektor menjadi 17 kategori.

PDRB atas dasar harga berlaku (adh) Kabupaten Lombok Timur tahun 2016 mencapai 16,04 triliun rupiah. Angka ini menunjukkan peningkatan sekitar 1,5 triliun dari keadaan tahun 2015 yang mencapai 14,49 triliun.

Struktur ekonomi suatu daerah dapat dilihat dari kontribusi masing-masing kategori terhadap pembentukan PDRB. Angka PDRB Lombok Timur menunjukkan bahwa kategori pertanian, kehutanan, dan perikanan memiliki kontribusi terbesar pembentukan PDRB. Pada tahun 2016, lebih dari seperempat (28,35 persen) PDRB Lombok Timur berasal dari kategori pertanian. Meskipun dari tahun ke tahun persentase ini semakin mengecil dengan pergerakan yang 'halus'. Secara umum menunjukkan secara perlahan kecenderungan usaha di sektor pertanian semakin berkurang.

Selain itu, PDRB atas dasar harga konstan (adk) biasanya digunakan untuk melihat pertumbuhan ekonomi di suatu daerah. Laju Pertumbuhan ekonomi kabupaten Lombok Timur pada tahun 2016 mencapai 5,18 persen.

**DESCRIPTION**

*Gross Regional Domestic Product (GDP) is the entire value added created from a variety of economic activity in a region at a certain period. The calculation of GDP / GRDP in 2014 using a new base year (base year 2010 to replace the base year 2000) on the basis of SNA 2008. One of the implications of the use of SNA 2008 was nominal changes and changes in the classification of the GDP of 9 sector into 17 categories.*

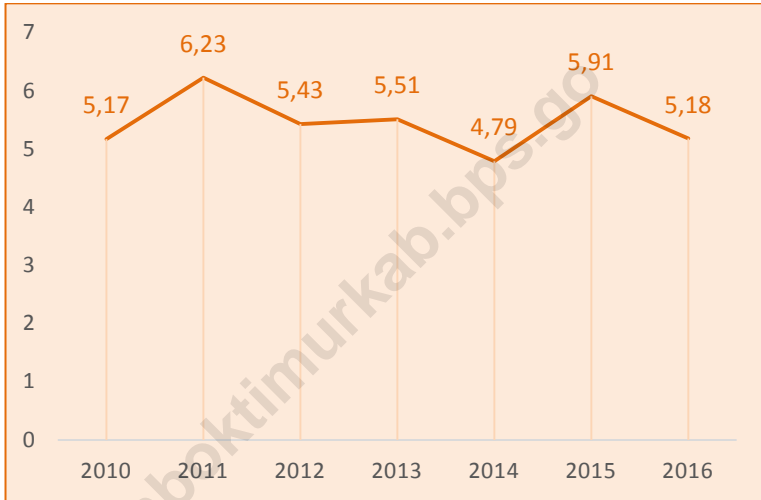
*GDP at current prices (adh) Lombok Timur Regency in 2016 reached 14.24 trillion rupiah. This figure shows an increase of about 1.47 trillion from the state in 2015 which reached 12.77 trillion.*

*The economic structure of an area can be seen from the contribution of each category to the GDP formation. Lombok Timur PDRB Figures show that the category of agriculture, forestry and fishing contributed most to the formation of GDP. In 2016, more than a quarter (28.35 percent) GRDP of Lombok Timur comes from agriculture category. Although over the years this percentage is getting smaller by the movement of the 'delicate'. Generally show gradual tendency of enterprises in the agricultural sector on the wane.*

*In addition, GDP at constant prices (adk) is usually used to see economic growth in a region. Economic growth rate of Lombok Timur Regency in 2016 reached 5.18 percent.*

<https://lomboktimurkab.bps.go>

**Grafik 10**  
**Laju Pertumbuhan PDRB ADHK Kabupaten Lombok Timur, 2010 - 2016**



<https://lomboktimurkab.bps.go>



## **10.1. ATAS DASAR HARGA BERLAKU / *CURRENT MARKET PRICE***

<https://lomboktimurkab.go.id>

<https://lomboktimurkab.bps.go>

**Tabel 10.1.1. Produk Domestik Regional Bruto Atas Dasar Harga Berlaku (Milyar rupiah) Menurut Kategori di Kabupaten Lombok Timur, 2015 – 2017**

***Gross Domestic Regional Product at Current Price (million rupiahs) By Category in Lombok Timur Regency, 2015 - 2017***

Kategori	2015	2016	2017
(1)	(2)	(3)	(4)
Pertanian, Kehutanan, dan Perikanan	4.120,9	4.496,3	4.929,4
Pertambangan dan Penggalian	840,6	946,9	1.067,8
Industri Pengolahan	1.151,4	1.221,4	1.302,3
Pengadaan Listrik dan Gas	9,3	11,2	14,5
Pengadaan Air, Pengelolaan Sampah, Limbah dan Daur Ulang	11,9	13,4	14,6
Konstruksi	1.605,3	1.813,4	2.007,9
Perdagangan Besar dan Eceran; Reparasi Mobil dan Sepeda Motor	2.345,8	2.649,1	2.974,0
Transportasi dan Pergudangan	633,6	682,9	733,8
Penyediaan Akomodasi dan Makan Minum	139,8	159,3	179,9
Informasi dan Komunikasi	242,9	266,7	301,3
Jasa Keuangan dan Asuransi	339,8	403,6	463,9
Real Estate	519,7	584,7	639,1
Jasa Perusahaan	16,2	18,1	19,9
Administrasi Pemerintahan, Pertahanan dan Jaminan Sosial Wajib	1.141,1	1.207,7	1.275,6
Jasa Pendidikan	772,4	853,3	934,5
Jasa Kesehatan dan Kegiatan Sosial	307,9	335,4	362,6
Jasa lainnya	290,6	322,0	360,1
<b>Jumlah</b>	<b>14.489,3</b>	<b>15.985,4</b>	<b>17.581,1</b>

Sumber : Badan Pusat Statistik

**Tabel 10.1.2. Distribusi Persentase Produk Domestik Regional Bruto Atas Dasar Harga Berlaku Menurut Kategori di Kabupaten Lombok Timur, 2015 – 2017**

***Percentage of Gross Domestic Regional Product at Current Market Prices by Category in Lombok Timur Regency, 2015 - 2017***

Kategori	2015	2016	2017
(1)	(2)	(3)	(4)
Pertanian, Kehutanan, dan Perikanan	28,44	28,13	28,04
Pertambangan dan Penggalian	5,80	5,92	6,07
Industri Pengolahan	7,95	7,64	7,41
Pengadaan Listrik dan Gas	0,06	0,07	0,08
Pengadaan Air, Pengelolaan Sampah, Limbah dan Daur Ulang	0,08	0,08	0,08
Konstruksi	11,08	11,34	11,42
Perdagangan Besar dan Eceran; Reparasi Mobil dan Sepeda Motor	16,19	16,57	16,92
Transportasi dan Pergudangan	4,37	4,27	4,17
Penyediaan Akomodasi dan Makan Minum	0,96	1,00	1,02
Informasi dan Komunikasi	1,68	1,67	1,71
Jasa Keuangan dan Asuransi	2,35	2,52	2,64
Real Estate	3,56	3,66	3,63
Jasa Perusahaan	0,11	0,11	0,11
Administrasi Pemerintahan, Pertahanan dan Jaminan Sosial Wajib	7,88	7,55	7,26
Jasa Pendidikan	5,33	5,34	5,32
Jasa Kesehatan dan Kegiatan Sosial	2,13	2,10	2,06
Jasa lainnya	2,01	2,01	2,05
<b>Jumlah</b>	<b>100,00</b>	<b>100,00</b>	<b>100,00</b>

Sumber : *Badan Pusat Statistik*

## **10.2. ATAS DASAR HARGA KONSTAN / *CONSTANT* *PRICE***

<https://lomboktimurkab.bps.go>

<https://lomboktimurkab.bps.go>

**Tabel 10.2.1. Produk Domestik Regional Bruto Atas Dasar Harga Konstan Tahun 2010 (juta rupiah) Menurut Kategori di Kabupaten Lombok Timur, 2015 – 2017**  
**Gross Domestic Regional Prodcuy at Constant Price 2010 by Category at Lombok Timur Regency, 2015-2017**

Kategori	2015	2016	2017
(1)	(2)	(3)	(4)
Pertanian, Kehutanan, dan Perikanan	3.460,0	3.533,0	3.744,8
Pertambangan dan Penggalian	733,3	801,4	858,8
Industri Pengolahan	1.054,4	1.076,9	1.112,0
Pengadaan Listrik dan Gas	10,4	11,4	11,9
Pengadaan Air, Pengelolaan Sampah, Limbah dan Daur Ulang	9,0	9,6	10,1
Konstruksi	1.383,9	1.513,0	1.619,7
Perdagangan Besar dan Eceran; Reparasi Mobil dan Sepeda Motor	1.837,6	1.970,4	2.130,8
Transportasi dan Pergudangan	527,7	545,7	569,7
Penyediaan Akomodasi dan Makan Minum	102,4	110,1	117,3
Informasi dan Komunikasi	239,9	262,8	286,3
Jasa Keuangan dan Asuransi	271,7	308,4	341,0
Real Estate	389,8	419,5	448,6
Jasa Perusahaan	13,1	14,1	14,9
Administrasi Pemerintahan, Pertahanan dan Jaminan Sosial Wajib	771,1	789,6	810,6
Jasa Pendidikan	599,0	628,7	665,9
Jasa Kesehatan dan Kegiatan Sosial	264,3	279,9	297,6
Jasa lainnya	249,3	267,1	284,9
<b>Jumlah</b>	<b>11.917,0</b>	<b>12.541,5</b>	<b>13.325,1</b>

Sumber : Badan Pusat Statistik Kabupaten Lombok Timur

**Tabel**      **10.2.2. Laju Pertumbuhan Produk Domestik Regional Bruto Atas Dasar**  
**Table**      **Harga Konstan Tahun 2010 Menurut Kategori di Kabupaten**  
**Lombok Timur, 2015 – 2017**  
***Growth of Gross Domestic Regional Product at Contant Price Year***  
***2010 by Category at Lombok Timur Regency, 2015-2017***

Kategori	2015	2016	2017
(1)	(2)	(3)	(4)
Pertanian, Kehutanan, dan Perikanan	5,52	2,11	5,99
Pertambangan dan Penggalian	8,83	9,28	7,17
Industri Pengolahan	1,94	2,13	3,26
Pengadaan Listrik dan Gas	4,41	9,84	4,51
Pengadaan Air, Pengelolaan Sampah, Limbah dan Daur Ulang	4,06	6,46	6,09
Konstruksi	7,49	9,33	7,06
Perdagangan Besar dan Eceran; Reparasi Mobil dan Sepeda Motor	7,15	7,23	8,14
Transportasi dan Pergudangan	5,09	3,40	4,41
Penyediaan Akomodasi dan Makan Minum	6,40	7,44	6,56
Informasi dan Komunikasi	7,98	9,57	8,93
Jasa Keuangan dan Asuransi	9,59	13,49	10,59
Real Estate	6,26	7,63	6,92
Jasa Perusahaan	4,87	7,22	5,57
Administrasi Pemerintahan, Pertahanan dan Jaminan Sosial Wajib	3,67	2,40	2,66
Jasa Pendidikan	5,77	4,96	5,91
Jasa Kesehatan dan Kegiatan Sosial	6,35	5,88	6,34
Jasa lainnya	6,07	7,17	6,67
<b>Jumlah</b>	<b>5,93</b>	<b>5,24</b>	<b>6,25</b>

Sumber :      *Badan Pusat Statistik*



## Perbandingan Antarwilayah

### Jumlah Penduduk



### Persentase Penduduk Miskin

Tiga kabupaten/kota dg persentase penduduk miskin tertinggi.



### Indeks Pembangunan Manusia

Tiga kabupaten/kota dg nilai IPM tertinggi.



### Tingkat Pengangguran Terbuka

Tiga kabupaten/kota dg Tingkat Pengangguran Terbuka tertinggi.



### Laju Pertumbuhan PDRB\*

Tiga kabupaten/kota dg Laju Pertumbuhan PDRB tertinggi.



\* tanpa tambang

<https://lomboktimurkab.bps.go>

**ULASAN**

Dilihat dari jumlah penduduk, Lombok Timur merupakan kabupaten di wilayah Nusa Tenggara Barat (NTB) dengan jumlah penduduk terbanyak, Lebih dari satu juta jiwa, Lebih tepatnya, menurut data proyeksi penduduk, diperkirakan mencapai 1.173.781 jiwa pada tahun 2016, Jumlah tersebut hampir mencapai seperempat total penduduk NTB, Juga setara dengan lebih dari sepertiga penduduk Pulau Lombok.

Dengan jumlah penduduk yang cukup banyak, permasalahan kemiskinan juga menjadi beban yang cukup berat, Dengan persentase penduduk miskin sekitar 18,46 persen, Lombok Timur berada pada peringkat kedua persentase penduduk miskin terbesar, Namun, jika dilihat dari jumlahnya total penduduk miskin Lombok Timur merupakan yang terbanyak di NTB, Sekitar 216 ribu penduduk berada dibawah garis kemiskinan.

Dari sisi pembangunan manusia yang digambarkan melalui Indeks Pembangunan Manusia (IPM), Lombok Timur berada pada peringkat 3 terbawah, Nilai IPM Lombok Timur yakni 63,22 poin.

**DESCRIPTION**

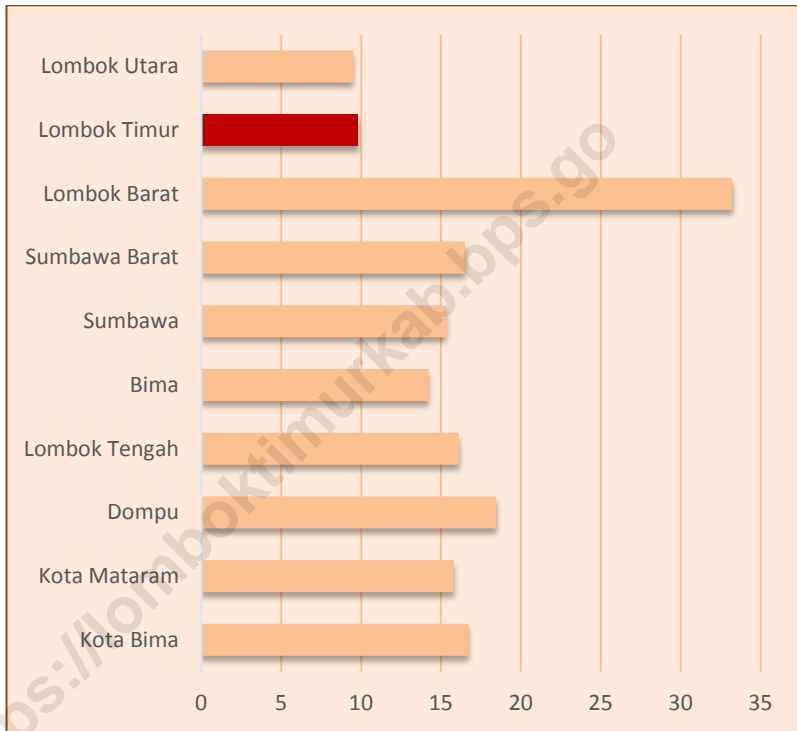
*Judging from the number of residents, the Lombok Timur Reveny in Nusa Tenggara Barat (NTB) with the largest population, More than one million inhabitants, More precisely, according to population projections, estimated at 1,164,018 inhabitants in 2015, The amount is nearly one-fourth of the total population in NTB, Also equivalent to more than a third residents of the island of Lombok.*

*With a population that is quite a lot, the problem of poverty has also become a heavy burden, With the percentage of poor population of about 18,46 percent, Lombok Timur is ranked the second largest percentage of poor people, However, when viewed from the total number of poor people in Lombok Timur is the largest in the province, Around 216 thousand of the population was below the poverty line.*

*In terms of human development which is illustrated by the Human Development Index (HDI), Lombok Timur is ranked third lowest, HDI of Lombok Timur namely 63.22 points*

<https://lomboktimurkab.bps.go>

**Grafik 11**  
**Persentase Penduduk Miskin Menurut Kabupaten/Kota, 2015**



<https://lomboktimurkab.bps.go>

## **11.1. KEPENDUDUKAN / *POPULATION CONDITION***

<https://lomboktimurkab.bps.go.id>

<https://lomboktimurkab.bps.go>



**Tabel 11.1.1. Jumlah Penduduk Pertengahan Tahun (orang) Menurut Kabupaten/Kota di Propinsi Nusa Tenggara Barat, 2015 – 2017**  
**Population Mid-Year (person) by Regency / City in Nusa Tenggara Barat Province, 2015 - 2017**

Kabupaten/Kota	2015	2016	2017
(1)	(2)	(3)	(4)
Lombok Barat	654.892	665.132	675.222
Lombok Tengah	912.879	922.088	930.797
Lombok Timur	1.164.018	1.173.781	1.183.204
Sumbawa	441.102	445.503	449.680
Dompu	238.386	241.888	245.387
Bima	468.682	473.890	478.967
Sumbawa Barat	133.391	137.072	140.890
Lombok Utara	212.265	214.393	216.515
Kota Mataram	450.226	459.314	468.509
Kota Bima	159.736	163.101	166.407
<b>Nusa Tenggara Barat</b>	<b>4.835.577</b>	<b>4.896.162</b>	<b>4.955.578</b>

Sumber : *Proyeksi Penduduk Nusa Tenggara Barat*

**Tabel**  
**Table**      **11.1.2. Persentase Penduduk Miskin Menurut Kabupaten/Kota di**  
**Propinsi Nusa Tenggara Barat, 2015 – 2017**  
**Percentage of Poor People by Regency/City at Nusa Tenggara**  
**Barat Province, 2015-2017**

Kabupaten/Kota	2015	2016	2017
(1)	(2)	(3)	(4)
Lombok Barat	17,38	16,73	16,46
Lombok Tengah	16,26	15,80	15,31
Lombok Timur	19,14	18,46	18,28
Sumbawa	16,73	16,12	15,31
Dompu	15,11	14,23	13,43
Bima	15,78	15,31	15,10
Sumbawa Barat	16,97	16,50	15,96
Lombok Utara	34,13	33,21	32,06
Kota Mataram	10,45	9,80	9,55
Kota Bima	9,85	9,51	9,27
<b>Nusa Tenggara Barat</b>	<b>17,10</b>	<b>16,48</b>	<b>16,07</b>

*Sumber :*      *Badan Pusat Statistik Prov, Nusa Tenggara Barat*

**Tabel**  
**Table**      **11.1.3. Indeks Pembangunan Manusia (IPM) Menurut Kabupaten/Kota di Prov, Nusa Tenggara Barat, 2015-2017**  
**Human Development Index by Regency/City at Nusa Tenggara Barat Province, 2015-2017**

Kabupaten/Kota	2015	2016	2017
(1)	(2)	(3)	(4)
Lombok Barat	64,62	65,55	66,37
Lombok Tengah	62,74	63,22	64,36
Lombok Timur	62,83	63,70	64,37
Sumbawa	63,91	64,89	65,84
Dompu	64,56	65,48	66,33
Bima	63,48	64,15	65,01
Sumbawa Barat	68,38	69,26	70,08
Lombok Utara	61,15	62,24	63,04
Kota Mataram	76,37	77,20	77,84
Kota Bima	72,99	73,67	74,36
<b>Nusa Tenggara Barat</b>	<b>65,19</b>	<b>65,81</b>	<b>66,58</b>

*Sumber :*      *Badan Pusat Statistik Prov, Nusa Tenggara Barat*

<https://lomboktimurkab.bps.go>

## **11.2. PEREKONOMIAN / *ECONOMICS CONDITION***

<https://lomboktimurkab.bps.go.id>

<https://lomboktimurkab.bps.go>

**Tabel 11.2.1. Laju Pertumbuhan Produk Domestik Regional Bruto Atas Dasar Harga Konstan Tahun 2010 (Tanpa Tambang) Menurut Kabupaten/Kota di Prov, Nusa Tenggara Barat, 2014 – 2016**  
***Growth of Gross Domestic Regional Bruto at Constant Price Year 2010 (Without Mining) by Regency/City at Nusa Tenggara Barat Province, 2014-2016***

Kabupaten/Kota	2014	2015	2016
(1)	(2)	(3)	(4)
Lombok Barat	5,70	6,39	5,73
Lombok Tengah	6,28	5,58	5,67
Lombok Timur	4,80	5,94	5,18
Sumbawa	6,63	6,43	5,26
Dompu	5,54	6,16	5,40
Bima	6,01	6,27	4,69
Sumbawa Barat	-1,31	107,07	7,14
Lombok Utara	4,59	4,73	4,99
Kota Mataram	8,10	7,99	8,06
Kota Bima	5,89	5,76	5,78
<b>Nusa Tenggara Barat</b>	<b>6,28</b>	<b>6,36</b>	<b>5,71</b>

Sumber : Badan Pusat Statistik Prov, Nusa Tenggara Barat

<https://lomboktimurkab.bps.go>



# DATA

MENCERDASKAN BANGSA

*Enlighten the Nation*



Badan Pusat Statistik  
Kabupaten Lombok Timur

📍 Jl. TGH. Zainuddin Abdul Majid, No.70, Selong 83612

✉ bps5203@bps.go.id 📞 (0376) 22162

