

# Kabupaten **LOMBOK TENGAH** **DALAM ANGKA**

*Lombok Tengah Regency in Figures*

# 2018



**BADAN PUSAT STATISTIK  
KABUPATEN LOMBOK TENGAH**  
*BPS - Statistics Of Lombok Tengah Regency*

Kabupaten  
**LOMBOK TENGAH**  
**DALAM ANGKA**

*Lombok Tengah Regency in Figures*

**2018**



**Kabupaten Lombok Tengah Dalam Angka**  
**Lombok Tengah Regency in Figures**  
**2018**

ISBN: 979-599-746-7

No. Publikasi/*Publication Number*: 52026.1801

Katalog/*Catalog*: 1102002.5202

Ukuran Buku/*Book Size*: 14,8 cm x 21 cm

Jumlah Halaman/*Number of Pages*: xviii + 397 halaman /*pages*

Naskah/*Manuscript*:

Badan Pusat Statistik Kabupaten Lombok Tengah  
*BPS-Statistics of Lombok Tengah Regency*

Gambar Kover oleh/*Cover Designed by*:

Badan Pusat Statistik Kabupaten Lombok Tengah  
*BPS-Statistics of Lombok Tengah Regency*

Ilustrasi Kover/*Cover Illustration*:

Air Terjun Benang Kelambu/*Benang Kelambu Waterfall*

Diterbitkan oleh/*Published by*:

© BPS Kabupaten Lombok Tengah/*BPS-Statistics of Lombok Tengah Regency*

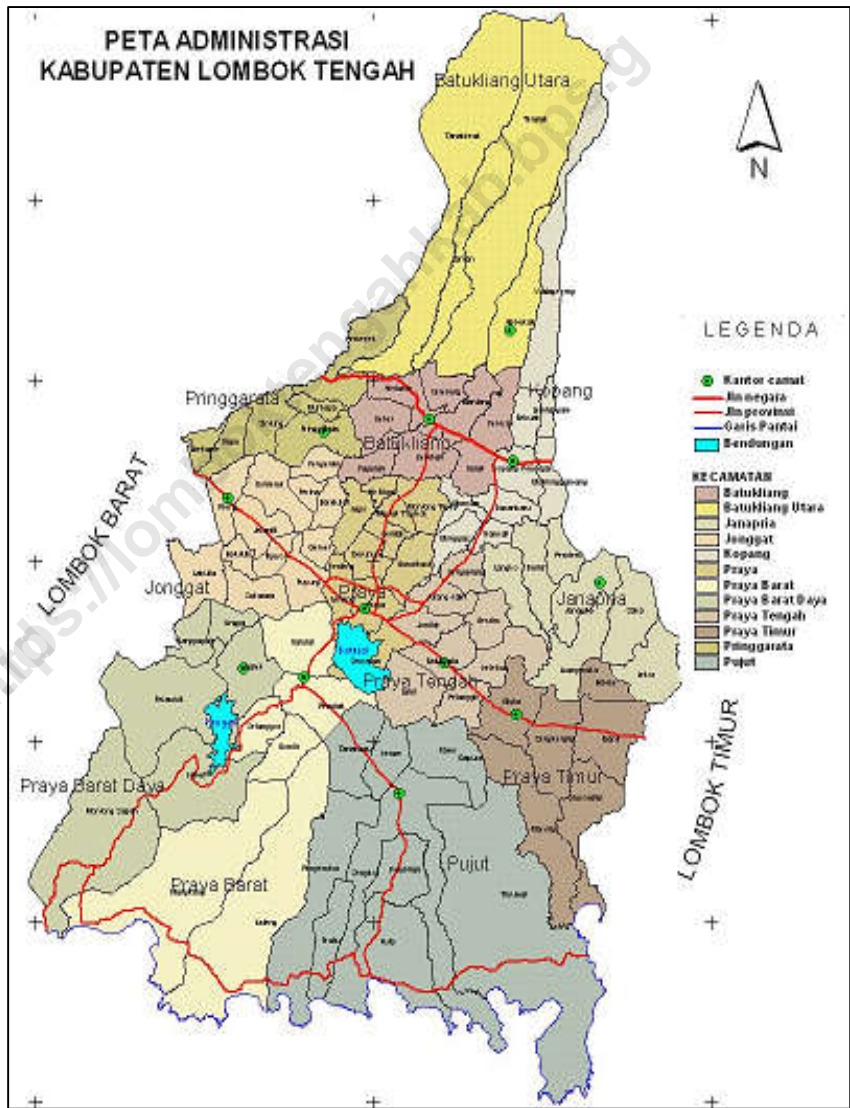
Dicetak oleh/*Printed by*:

CV. Maharani

**Dilarang mengumumkan, mendistribusikan, mengomunikasikan, dan/atau  
menggandakan sebagian atau seluruh isi buku ini untuk tujuan komersial tanpa izin  
tertulis dari Badan Pusat Statistik**

*Prohibited to announce, distribute, communicate, and/or copy part or all of this book  
for commercial purpose without permission from BPS-Statistics Indonesia*

**PETA WILAYAH KABUPATEN LOMBOK TENGAH**  
*MAP OF LOMBOK TENGAH REGENCY*



<https://lomboktengahkab.bps.go.id>

**KEPALA BPS KABUPATEN LOMBOK TENGAH**  
*CHIEF STATISTICIAN OF LOMBOK TENGAH REGENCY*



**Drs. Syamsudin**

<https://lomboktengahkab.bps.go.id>



## KATA PENGANTAR

Lombok Tengah Dalam Angka 2018 merupakan publikasi tahunan yang diterbitkan oleh BPS Kabupaten Lombok Tengah. Disadari bahwa publikasi ini belum sepenuhnya memenuhi harapan pihak pemakai data khususnya para perencana, namun diharapkan dapat membantu melengkapi penyusunan rencana pembangunan di Kabupaten Lombok Tengah.

Publikasi ini dapat terwujud berkat kerja sama dan bantuan dari berbagai pihak baik instansi pemerintah maupun swasta. Kepada semua pihak yang telah memberikan bantuan disampaikan penghargaan dan terima kasih yang sebesar – besarnya.

Walaupun publikasi ini telah disiapkan sebaik-baiknya, namun disadari masih ada kekurangan dan kesalahan yang terjadi. Untuk perbaikan publikasi ini, tanggapan dan saran yang bersifat konstruktif dari para pemakai sangat diharapkan.

Praya, Agustus 2018  
Kepala BPS  
Kabupaten Lombok Tengah

Drs. Syamsudin





*Lombok Tengah in Figures 2018 is an annual publication written by BPS Regency of Lombok Tengah. Honestly, this publication has not perfect yet and has not filled the user's hope, especially for the planners yet, but hopely it can help to equip compilation of development planning in this new regency.*

*This comprehensive publication has been made possible with the assistance and contribution from several governmental institutions and private organizations. To all parties who have been involved in the preparation of this publication, I would like to express my sincerest appreciation and gratitude.*

*Comments and constructive suggestions for the improvement of this publication are always welcome.*

*Praya, August 2018  
Chief Statistician of  
Lombok Tengah Regency*

*Drs. Syamsudin*

## DAFTAR ISI/CONTENTS

|  | halaman<br>page |
|--|-----------------|
| Peta Wilayah KABUPATEN LOMBOK TENGAH .....   | iii             |
| <i>Map Of LOMBOK TENGAH REGENCY</i> .....  | iii             |
| Kepala BPS Kabupaten LOMBOK TENGAH .....   | v               |
| <i>Chief Statistician Of LOMBOK TENGAH Regency</i> .....                               | v               |
| Kata Pengantar .....   | vii             |
| <i>Preface</i> .....   | viii            |
| Daftar Isi/Contents .....  | ix              |
| Daftar Tabel/ <i>List Of Tables</i> .....  | xi              |
| Daftar Gambar/ <i>List Of Figures</i> .....  | xliv            |
| Penjelasan Umum/ <i>Explanatory Notes</i> .....  | xlvii           |
| 1 Geografi dan Iklim .....   | 1               |
| Geography and Climate .....  | 1               |
| 1.1 Geografi/Geography .....   | 9               |
| 1.2 Iklim/ <i>Climate</i> .....  | 15              |
| 2 Pemerintahan .....   | 23              |
| Government .....   | 23              |
| 2.1 Wilayah Administratif/ <i>Administrative Area</i> .....                            | 29              |
| 2.2 Dewan Perwakilan Rakyat Daerah \ <i>The Regional House Of Representative</i> ..... | 38              |
| 2.3 Pegawai Negeri Sipil/ <i>Civil Servants</i> .....                                  | 42              |
| 2.4 Pemilihan Umum/ <i>General Election</i> .....                                      | 56              |
| 3 Kependudukan dan Ketenagakerjaan .....   | 73              |
| Population and Employment .....  | 73              |
| 3.1 Kependudukan/ <i>Population</i> .....  | 87              |
| 3.2 Ketenagakerjaan/ <i>Employment</i> .....   | 95              |
| 4 Sosial .....   | 117             |
| Social .....   | 117             |
| 4.1 Pendidikan/ <i>Education</i> .....   | 133             |
| 4.2 Kesehatan/ <i>Health</i> .....   | 152             |
| 4.3 Agama/ <i>Religion</i> .....   | 183             |

|  |   |     |
|--|---|-----|
| 4.4                                    | Kriminalitas/ <i>Crime</i> .....            | 187 |
| 4.5                                    | Kemiskinan/ <i>Poverty</i> .....            | 198 |
| Agriculture.....                       |   | 199 |
| 5                                      | Pertanian .....                             | 200 |
| Agriculture.....                       |   | 200 |
| 5.1                                    | Tanaman Pangan/ <i>Food Crops</i> .....     | 215 |
| 5.2                                    | Hortikultura/ <i>Horticulture</i> .....     | 219 |
| 5.3                                    | perkebunan/ <i>Estate Corps</i> .....       | 226 |
| 5.4                                    | pPeternakan/ <i>Livestock</i> .....         | 235 |
| 5.5                                    | Perikanan/ <i>Fishery</i> .....             | 238 |
| 5.1                                    | kehutanan/ <i>forestry</i> .....            | 243 |
| 6                                      | Industri energi dan pertambangan.....       | 245 |
| Industry Energy And mining .....       |   | 245 |
| 6.1                                    | Industri/ <i>Industry</i> .....             | 253 |
| 6.2                                    | Energi/ <i>Energy</i> .....                 | 263 |
| 6.3                                    | Pertambangan/ <i>Mining</i> .....           | 268 |
| Trade .....                            |   | 281 |
| 7                                      | perdagangan.....                            | 281 |
| 8                                      | Hotel dan pariwisata.....                   | 291 |
| hotel and tourism.....                 |   | 291 |
| 8.1                                    | hotel/ <i>hotel</i> .....                   | 297 |
| 8.1                                    | pariwisata/ <i>torism</i> .....             | 299 |
| 9                                      | transportasi dan komunikasi .....           | 305 |
| Transportation and Communication ..... |   | 305 |
| 9.1                                    | transportasi/ <i>transportation</i> .....   | 311 |
| 9.2                                    | Komunikasi/ <i>Communication</i> .....      | 339 |
| Local Finance and Price .....          |   | 341 |
| 10                                     | Keuangan daerah dan harga.....              | 341 |
| 10.1                                   | Keuangan Daerah/ <i>Local Finance</i> ..... | 345 |
| 10.2                                   | Perbankan/ <i>Bank</i> .....                | 353 |
| 10.3                                   | Harga/ <i>Price</i> .....                   | 360 |
| 11                                     | PENDAPATAN REGIONAL.....                    | 369 |
| REGIONAL INCOME .....                  |   | 370 |
| regency/municipal comparison.....      |   | 385 |
| PERBANDINGAN ANTAR KABUPATEN .....     |   | 385 |

## DAFTAR TABEL/LIST OF TABLES

|            |  | halaman<br><i>page</i> |
|------------|--|------------------------|
| <b>1</b>   | <b>GEOGRAFI DAN IKLIM</b>  | <b>1</b>               |
|            | <b>GEOGRAPHY AND CLIMATE</b>   | <b>1</b>               |
| <b>1.1</b> | <b>GEOGRAFI/GEOGRAPHY</b>  | <b>9</b>               |
| 1.1.1      | Luas Wilayah Menurut Kecamatan di Kabupaten Lombok Tengah, 2017 .....                                | 9                      |
|            | Total Area by Subdistrict in Lombok Tengah Regency, 2017 .....                                       | 9                      |
| 1.1.2      | Tinggi Wilayah di Atas Permukaan Laut (DPL) Menurut Kecamatan di Kabupaten Lombok Tengah, 2017 ..... | 10                     |
|            | Height Above Mean Sea Level (AMSL) by Subdistrict in Lombok Tengah Regency, 2017.....                | 10                     |
| 1.1.3      | Luas Wilayah Menurut Jenis Tanah di Kabupaten Lombok Tengah, 2017 .....                              | 11                     |
|            | Condition of Soil by Type in Lombok Tengah Regency, 2017.....  | 11                     |
| 1.1.4      | Luas Wilayah Menurut Kemiringan Tanah di Kabupaten Lombok Tengah, 2017 .....                         | 12                     |
|            | Area According To The Slope by Subdistrict in Lombok Tengah Regency, 2017 .....                      | 12                     |
| 1.1.5      | Luas Wilayah Menurut Ketinggian di Kabupaten Lombok Tengah, 2017 .....                               | 13                     |
|            | Area According To The Height by Subdistrict in Lombok Tengah Regency, 2017 .....                     | 13                     |
| 1.1.6      | Tinggi Ibukota Kecamatan dari Permukaan Air Laut di Kabupaten Lombok Tengah, 2017 .....              | 14                     |
|            | The Altitude of Each Subdistrict Capital in Lombok Tengah Regency, 2017 .....                        | 14                     |
| <b>1.2</b> | <b>IKLIM/CLIMATE</b>   | <b>15</b>              |
| 1.2.1      | Data Klimatologi Kabupaten Lombok Tengah .....   | 15                     |
|            | Data of Climatology in Lombok tengah Regency, 2017.....  | 15                     |

|            |  |           |
|------------|--|-----------|
| 1.2.2      | Rata-rata Suhu dan Kelembaban Udara Menurut Bulan di Kabupaten Lombok Tengah, 2017 .....                 | 16        |
|            | Average Temperature and Humidity by Month in Lombok Tengah Regency, 2017.....                            | 16        |
| 1.2.3      | Rata-rata Hari Hujan dan Curah Hujan per Bulan di Kabupaten Lombok Tengah, 2017 .....                    | 17        |
|            | Average Number of Rain and Rainfall by Month in Lombok Tengah Regency, 2017 .....                        | 17        |
| 1.2.4      | Rata-rata Hari Hujan dan Curah Hujan per Kecamatan di Kabupaten Lombok Tengah, 2017.....                 | 18        |
|            | Average Number of Rain and Rainfall by Districts in Lombok Tengah Regency, 2017 .....                    | 18        |
| 1.2.5      | Jarak Antar Kota di Kabupaten Lombok Tengah, 2017 .....  | 19        |
|            | Distance Among Towns in Lombok Tengah Regency, 2017.....   | 19        |
| 1.2.6      | Jarak Antar Kota di Provinsi Nusa Tenggara Barat, 2017 .....   | 21        |
|            | Distance Among Towns in Nusa Tenggara Barat Province, 2017 .....   | 21        |
| <b>2</b>   | <b>PEMERINTAHAN</b>  | <b>23</b> |
|            | <b>GOVERNMENT</b>  | <b>23</b> |
| <b>2.1</b> | <b>WILAYAH ADMINISTRATIF/ADMINISTRATIVE AREA</b>   | <b>29</b> |
| 2.1.1      | Jumlah Desa/Kelurahan Menurut Kecamatan di Kabupaten Lombok Tengah, 2017 .....                           | 29        |
|            | Number of Villages by Subdistrict in Lombok Tengah Regency, 2017 .....                                   | 29        |
| 2.1.2      | Jumlah Desa/Kelurahan Menurut Klasifikasi Urban/Rural di Kabupaten Lombok Tengah, 2017.....              | 30        |
|            | Number of Villages by Urban Rural Classification in Lombok Tengah Regency, 2017 .....                    | 30        |
| 2.1.3      | Jumlah Desa/Kelurahan Menurut Keberadaan BPD/Dewan Kelurahan di Kabupaten Lombok Tengah, 2017 .....      | 31        |
|            | Number of Villages by The Available of Village Board/Village Council in Lombok Tengah Regency, 2017..... | 31        |
| 2.1.4      | Jumlah Desa/Kelurahan Menurut Letak Geografis dan Topografi di Kabupaten Lombok Tengah, 2017.....        | 32        |
|            | Number of Villages by Geographical and Topographical Location in Lombok Tengah Regency, 2017 .....       | 32        |

|            |   |           |
|------------|---|-----------|
| 2.1.5      | Jumlah Desa/Kelurahan Menurut Lokasinya Terhadap Hutan di Kabupaten Lombok Tengah, 2017 .....   | 33        |
|            | Number of Villages by it Location from Forest in Lombok Tengah Regency, 2017 .....  | 33        |
| 2.1.6      | Banyaknya Kepala Desa/ Lurah Menurut Kecamatan dan Jenis Kelamin di Kabupaten Lombok Tengah, 2017 .....   | 34        |
|            | Number of Villages Heads by District and Sex in Lombok Tengah Regency, 2017 .....   | 34        |
| 2.1.7      | Banyaknya Kepala Desa/ Lurah Menurut Kecamatan dan Golongan Umur di Kabupaten Lombok Tengah, 2017 .....   | 35        |
|            | Number of Villages Heads by District and Age Group in Lombok Tengah Regency, 2017.....  | 35        |
| 2.1.8      | Banyaknya Kepala Desa/ Lurah Menurut Kecamatan dan Tingkat Pendidikan di Kabupaten Lombok Tengah, 2017 .....                                    | 36        |
|            | Number of Villages Heads by District and Education in Lombok Tengah Regency, 2017.....  | 36        |
| 2.1.9      | Jumlah Anggota Badan Permusyawaratan Desa (BPD)/Dewan Kelurahan (DK) Menurut Kecamatan dan Jenis Kelamin di Kabupaten Lombok Tengah, 2017 ..... | 37        |
|            | Chief of BPD/DK by Subdistrict and Sex in Lombok Tengah Regency, 2017....   | 37        |
| <b>2.2</b> | <b>DEWAN PERWAKILAN RAKYAT DAERAH \ THE REGIONAL HOUSE OF REPRESENTATIVE</b>  | <b>38</b> |
| 2.2.1      | Komposisi Keanggotaan DPRD Kabupaten Lombok Tengah Menurut Partai dan Jenis Kelamin, 2017 .....   | 38        |
|            | Compotition of Parliament Membership by Party and Sex in Lombok Tengah Regency, 2017 .....  | 38        |
| 2.2.2      | Jumlah Anggota DPRD Kabupaten Lombok Tengah Menurut Pendidikan dan Jenis Kelamin, 2017.....   | 39        |
|            | Number of Parliament Membership by Sex and Education Level in Lombok Tengah Regency , 2017 .....  | 39        |
| 2.2.3      | Jumlah Anggota DPRD Kabupaten Lombok Tengah Menurut Fraksi dan Jenis Kelamin, 2017 .....  | 40        |
|            | Number of Parliament Membership by Sex and Fraction in Lombok Tengah Regency , 2017.....  | 40        |

|            |   |           |
|------------|---|-----------|
| 2.2.4      | Jumlah Produk yang Dihasilkan DPRD Kabupaten Lombok Tengah Menurut Jenisnya Tahun 2009 - 2017 .....                                     | 41        |
|            | Legislative Decision of Local Representatives Office by Kind in Lombok Tengah Regency 2009-2017 .....                                   | 41        |
| <b>2.3</b> | <b>PEGAWAI NEGERI SIPIL/CIVIL SERVANTS</b>  | <b>42</b> |
| 2.3.1      | Jumlah Pegawai Negeri Sipil Daerah Menurut Kecamatan dan Pangkat/Golongan/Ruang di Kabupaten Lombok Tengah, 2017 .....                  | 42        |
|            | Number of Civil Servants by Subdistricts and Hierarchy in Lombok Tengah Regency, 2017 .....   | 42        |
| 2.3.4      | Jumlah Pegawai Negeri Sipil Daerah Menurut Golongan Kepangkatan dan Jenis Kelamin di Kabupaten Lombok Tengah, 2017.....                 | 47        |
|            | <i>Number of Local Civil Servants by Hierarchy and Sex in Lombok Tengah Regency, 2017 .....</i>   | <i>47</i> |
| 2.3.5      | Jumlah Pegawai Negeri Sipil Pusat Menurut Golongan Kepangkatan dan Jenis Kelamin di Kabupaten Lombok Tengah, 2017.....                  | 48        |
|            | <i>Number of Central Civil Servants by Hierarchy and Sex in Lombok Tengah Regency, 2017 .....</i>                                       | <i>48</i> |
| 2.3.6      | Jumlah Pegawai Negeri Sipil Daerah Menurut Golongan Kepangkatan dan Jenis Kelamin di Kabupaten Lombok Tengah, 2017.....                 | 49        |
|            | <i>Number of Civil Servants by Hierarchy and Sex in Lombok Tengah Regency, 2017.....</i>  | <i>49</i> |
| 2.3.7      | Jumlah Pegawai Negeri Sipil Menurut Dinas/Instansi Pemerintah dan Jenis Kelamin di Kabupaten Lombok Tengah 2017 .....                   | 50        |
|            | Number of Civil Servants by Institution/Office and Sex in Lombok Tengah Regency, 2017 .....   | 50        |
| 2.3.8      | Jumlah Pegawai Negeri Sipil Daerah Menurut Pendidikan Tertinggi yang Ditamatkan dan Jenis Kelamin di Kabupaten Lombok Tengah, 2017..... | 53        |
|            | Number of Local Civil Servants by Educational Attainment and Sex in Lombok Tengah Regency, 2017.....                                    | 53        |

|            |   |           |
|------------|---|-----------|
| 2.3.9      | Jumlah Anggota TNI dan Polri Menurut Tingkat Pendidikan dan Jenis Kelamin di Kabupaten Lombok Tengah, 2017.....               | 54        |
|            | <i>Number of Army and Police Officers by Educational Attainment and Sex in Lombok Tengah Regency, 2017 .....</i>              | <i>54</i> |
| 2.3.10     | Jumlah Hakim dan Jaksa Menurut Jenis Kelamin di Kabupaten Lombok Tengah, 2017.....  | 55        |
|            | <i>Number Judge, Prosecutor and Lawyer by Sex in Lombok Tengah Regency, 2017 .....</i>  | <i>55</i> |
| <b>2.4</b> | <b>PEMILIHAN UMUM/GENERAL ELECTION</b>  | <b>56</b> |
| 2.4.1      | Jumlah Pemilih Terdaftar Pada Pemilu Legislatif Tahun 2014 di Kabupaten Lombok Tengah Menurut Kecamatan.....                  | 56        |
|            | <i>Number Of Registered Voters On Legislative Election 2014 of Lombok Tengah Regency By Subdistrict .....</i>                 | <i>56</i> |
| 2.4.2      | Jumlah Pemilih Yang Menggunakan Hak Pilih Pada Pemilu Legislatif tahun 2014 Menurut Kecamatan di Kabupaten Lombok Tengah..... | 57        |
|            | <i>Number Of Voters Using The Voting Rights In Legislative Elections 2014 By Subdistrict in Lombok Tengah Regency .....</i>   | <i>57</i> |
| 2.4.3      | Jumlah Suara Sah Pada Pemilu Legislatif Tahun 2014 di Kabupaten Lombok Tengah Menurut Kecamatan .....                         | 58        |
|            | <i>Number Of Votes In Legislative Election 2014 of Lombok Tengah Regency By District.....</i>                                 | <i>58</i> |
| 2.4.4      | Perolehan Suara Sah Partai Politik Peserta Pemilu 2014 di Kabupaten Lombok Tengah .....                                       | 60        |
|            | <i>Valid Voters have been obtained by Political Party on General Election 2014 of Lombok Tengah Regency.....</i>              | <i>60</i> |
| 2.4.5      | Perolehan Kursi Partai Politik Peserta Pemilu 2014 di Kabupaten Lombok Tengah .....   | 61        |
|            | <i>Valid Voters have been obtained by Political Party on General Election 2014 of Lombok Tengah Regency.....</i>              | <i>61</i> |
| 2.4.6      | Perolehan Suara Pasangan Calon Presiden/ Wakil Presiden di Kabupaten Lombok Tengah Menurut Kecamatan Tahun 2014.....          | 62        |
|            | <i>Number of Voters have been Obtained by Candidate of President/ Vice President 2014 .....</i>                               | <i>62</i> |



|            |   |           |
|------------|---|-----------|
| 2.4.7      | Persentase Perolehan Suara Pasangan Calon Presiden/ Wakil Presiden di Kabupaten Lombok Tengah Menurut Daerah Pemilihan Tahun 2014.....              | 63        |
|            | <i>Percentage Number of Voters have been Obtained by Candidate of President/ Vice President 2014</i> .....  | 63        |
| 2.4.8      | Jumlah Pemilih Pada Pilkada Bupati/ Wakil Bupati di Kabupaten Lombok Tengah Menurut Kecamatan, 2015.....  | 64        |
|            | <i>Number of Voters have been Obtained by Elections of Regent/ Vice Regent Lombok Tengah Regency And Subdistrict, 2015</i> .....                    | 64        |
| 2.4.9      | Jumlah Pemilih Total dan Persentase Penggunaan hak Pilih Pada Pilkada Bupati/ Wakil Bupati di Kabupaten Lombok Tengah Menurut Kecamatan, 2015 ..... | 67        |
|            | <i>Number of All Voters have been Obtained by Elections of Regent/ Vice Regent Lombok Tengah Regency And Subdistrict, 2015</i> .....                | 67        |
| 2.4.10     | Perolehan Suara Pasangan Calon Bupati/ Wakil Bupati di Kabupaten Lombok Tengah Menurut Daerah Pemilihan Tahun 2015.....                             | 68        |
|            | <i>Number of Voters have been Obtained by Candidate of Regent/ Vice Regent of Lombok Tengah Regency Area 2015</i> .....                             | 68        |
| 2.4.11     | Persentase Perolehan Suara Pasangan Calon Bupati/ Wakil Bupati Kabupaten Lombok Tengah Menurut Kecamatan Tahun 2015 .....                           | 70        |
|            | <i>Percentage of Vote Candidates Regent / Vice Regent Lombok Tengah Regency According to the District in 2015</i> .....                             | 70        |
| <b>3</b>   | <b>KEPENDUDUKAN DAN KETENAGAKERJAAN</b>   | <b>73</b> |
|            | <b>POPULATION AND EMPLOYMENT</b>  | <b>73</b> |
| <b>3.1</b> | <b>KEPENDUDUKAN/POPULATION</b>  | <b>87</b> |
| 3.1.1      | Jumlah Penduduk Hasil Proyeksi Penduduk Menurut Kecamatan di Kabupaten Lombok Tengah 2015 - 2017.....   | 87        |
|            | <i>Population by Subdistrict in Lombok Tengah Regency , 2015-2017</i> .....   | 87        |
| 3.1.2      | Jumlah Penduduk dan Rasio Jenis Kelamin Menurut Kecamatan di Kabupaten Lombok Tengah, 2017.....   | 88        |
|            | <i>Population and Sex Ratio by Subdistrict in Lombok Tengah Regency, 2017</i> ....  | 88        |
| 3.1.3      | Rata-rata Anggota Rumah Tangga Per Kecamatan di Kabupaten Lombok Tengah, 2017.....  | 89        |

|  |           |
|--|-----------|
| Average of Household by Subdistrict in Lombok Tengah Regency, 2017 .....   | 89        |
| 3.1.4   Kepadatan Penduduk Per Kecamatan di Kabupaten Lombok Tengah, 2017 .....  | 90        |
| Population Density by District in Lombok Tengah Regency, 2017 .....  | 90        |
| 3.1.5   Penduduk Menurut Golongan Umur di Kabupaten Lombok Tengah, 2017 .....  | 91        |
| Population by Age Group in Lombok Tengah Regency, 2017 .....   | 91        |
| 3.1.6   Persentase Penduduk 10 Tahun ke Atas Menurut Jenis Kelamin dan Status Perkawinan di Kabupaten Lombok Tengah, 2017 .....                              | 92        |
| 10 Years Up Population's by Sex Percentage and Marriage Status in Lombok Tengah Regency, 2017 .....  | 92        |
| 3.1.7   Jumlah Penduduk yang Sudah Memiliki KTP Elektronik di Kabupaten Lombok Tengah, 2017 .....  | 93        |
| Number of People Who Already Have National Identity Card in Lombok Tengah Regency, 2017 .....  | 93        |
| 3.1.8   Jumlah Penduduk yang Sudah Akte Kelahiran di Kabupaten Lombok Tengah, 2017 .....   | 94        |
| Number of People Who Already Have Birth Certificate in Lombok Tengah Regency, 2017.....  | 94        |
| <b>3.2    KETENAGAKERJAAN/EMPLOYMENT</b>   | <b>95</b> |
| 3.2.1   Persentase Penduduk 15 Tahun Keatas Menurut Jenis Kelamin di Kabupaten Lombok Tengah, 2014, 2015, 2017 .....   | 95        |
| Percentage Population Aged 15 Years and Over by in Lombok tengah Regency , 2014,2015,2017.....   | 95        |
| 3.2.2   Persentase Penduduk Laki-laki Berumur 15 Tahun Keatas Menurut Jenis Kegiatan Selama Seminggu yang di Kabupaten Lombok Tengah, 2014, 2015, 2017 ..... | 96        |
| Percentage of Male Population Aged 15 Years and Over According to the Type of Activities During the Week in Lombok Tengah Regency, 2014, 2015, 2017 .....    | 96        |
| 3.2.3   Persentase Penduduk Perempuan Berumur 15 Tahun Keatas Menurut Jenis Kegiatan Selama Seminggu yang di Kabupaten Lombok Tengah, 2014, 2015, 2017.....  | 97        |

|  |            |
|--|------------|
| Percentage of Female Population Aged 15 Years and Over According to the Type of Activities During the Week in Lombok Tengah Regency, 2014, 2015, 2017 .....                | 97         |
| 3.2.4 Persentase Penduduk Laki-laki dan Perempuan Berumur 15 Tahun Keatas Menurut Jenis Kegiatan Selama Seminggu yang di Kabupaten Lombok Tengah, 2014, 2015, 2017 .....   | 98         |
| Percentage of Population Aged 15 Years and Over According to the Type of Activities During the Week in Lombok Tengah Regency, 2014, 2015, 2017.....                        | 98         |
| 3.2.5 Persentase Penduduk Laki-laki Berumur 15 Tahun Keatas Menurut Kelompok Umur dan Kegiatan Utama Selama Seminggu yang Lalu di Kabupaten Lombok Tengah tahun 2017 ..... | 99         |
| <i>Percentage of Male Population Above 15 Years Old Population According to Age Groups and Main Activities During the Past Week in LombokTengah Regency 2017.....</i>      | <i>99</i>  |
| 3.2.6 Persentase Penduduk Perempuan Berumur 15 Tahun Keatas Menurut Kelompok Umur dan Kegiatan Utama Selama Seminggu yang Lalu di Kabupaten Lombok Tengah tahun 2017 ..... | 100        |
| <i>Percentage of Female Population Above 15 Years Old Population According to Age Groups and Main Activities During the Past Week in LombokTengah Regency 2017.....</i>    | <i>100</i> |
| 3.2.7 Persentase Penduduk Berumur 15 Tahun Keatas Menurut Kelompok Umur dan Kegiatan Utama Selama Seminggu yang Lalu di Kabupaten Lombok Tengah tahun 2017 .....           | 101        |
| <i>Percentage of Population Above 15 Years Old Population According to Age Groups and Main Activities During the Past Week in LombokTengah Regency 2017.....</i>           | <i>101</i> |
| 3.2.8 Persentase Penduduk Laki- laki Berumur 15 Tahun Keatas Menurut Angkatan Kerja, Bukan Angkatan Kerja di Kabupaten Lombok Tengah tahun 2014, 2015, dan 2017.....       | 102        |
| <i>Percentage of Male Population Aged 15 Years and Above According to the Labor Force, Non-Labor Force in Lombok Tengah Regency in 2014, 2015 and 2017.....</i>            | <i>102</i> |

|        |   |            |
|--------|---|------------|
| 3.2.9  | Persentase Penduduk Perempuan Berumur 15 Tahun Keatas Menurut Angkatan Kerja, Bukan Angkatan Kerja di Kabupaten Lombok Tengah tahun 2014, 2015, dan 2017 .....  | 103        |
|        | <i>Percentage of Female Population Aged 15 Years and Above According to the Labor Force, Non-Labor Force in Lombok Tengah Regency in 2014, 2015 and 2017 .....</i>  | <i>103</i> |
| 3.2.10 | Persentase Penduduk Laki-laki dan Perempuan Berumur 15 Tahun Keatas Menurut Angkatan Kerja, Bukan Angkatan Kerja di Kabupaten Lombok Tengah tahun 2014, 2015, dan 2017.....                                   | 104        |
|        | <i>Percentage of Male and Female Population Aged 15 Years and Above According to the Labor Force, Non-Labor Force in Lombok Tengah Regency in 2014, 2015 and 2017.....</i>                                    | <i>104</i> |
| 3.2.11 | Persentase Penduduk Laki-laki Berumur 15 Tahun Keatas Menurut Menurut Pendidikan Tertinggi yang Ditamatkan dan Angkatan Kerja, Bukan Angkatan Kerja di Kabupaten Lombok Tengah tahun 2017 .....               | 105        |
|        | <i>Percentage of Male Population Aged 15 Years and Over According to the Highest Education Completed and Labor Force, Not Labor Force in Central Lombok Regency in 2017.....</i>                              | <i>105</i> |
| 3.2.12 | Persentase Penduduk Perempuan Berumur 15 Tahun Keatas Menurut Menurut Pendidikan Tertinggi yang Ditamatkan dan Angkatan Kerja, Bukan Angkatan Kerja di Kabupaten Lombok Tengah tahun 2017.....                | 106        |
|        | <i>Percentage of Female Population Aged 15 Years and Over According to the Highest Education Completed and Labor Force, Not Labor Force in Central Lombok Regency in 2017.....</i>                            | <i>106</i> |
| 3.2.13 | Persentase Penduduk Laki-laki dan Perempuan Berumur 15 Tahun Keatas Menurut Menurut Pendidikan Tertinggi yang Ditamatkan dan Angkatan Kerja, Bukan Angkatan Kerja di Kabupaten Lombok Tengah tahun 2017 ..... | 107        |
|        | <i>Percentage of Male and Female Population Aged 15 Years and Over According to the Highest Education Completed and Labor Force, Not Labor Force in Lombok Tengah Regency in 2017.....</i>                    | <i>107</i> |

|        |   |  |
|--------|---|--|
| 3.2.14 | Persentase Penduduk Berumur 15 Tahun Keatas Menurut yang Bekerja Lapangan Usaha Utama di Kabupaten Lombok Tengah tahun 2014, 2015, dan 2017 .....   | 108  |
|        | <i>Percentage of Population Aged 15 Years and Over According to Those Who Worked Main Business Fields in Lombok Tengah Regency in 2014, 2015 and 2017.....</i>                                  | 108  |
| 3.2.15 | Persentase Penduduk Berumur 15 Tahun Keatas Menurut yang Bekerja Menurut Pendidikan Tertinggi yang Ditamatkan dan Lapangan Usaha Utama di Kabupaten Lombok Tengah tahun 2017                    | 109  |
|        | <i>Percentage of Populations Aged 15 Years and Over According to those Working According to the Highest Education Completed and Main Business Fields in Lombok Tengah Regency in 2017 .....</i> | 109  |
| 3.2.16 | Persentase Penduduk Berumur 15 Tahun Keatas Menurut yang Bekerja Menurut Kelompok Umur dan Lapangan Usaha Utama di Kabupaten Lombok Tengah tahun 2017 .....                                     | 110  |
|        | <i>Percentage of Populations Aged 15 Years and Over According to those Working by Age Groups and Major Business Fields in LombokTengah Regency in 2017.....</i>                                 | 110  |
| 3.2.17 | Persentase Penduduk Berumur 15 Tahun Keatas Menurut yang Bekerja Status Pekerjaan Utama di Kabupaten Lombok Tengah tahun 2014, 2015, dan 2017 .....   | 111  |
|        | <i>Percentage of Population Aged 15 Years and Over According to Who Works Main Job Status in Central Lombok Regency in 2014, 2015, and 2017.....</i>  | 111  |
| 3.2.18 | Persentase Penduduk Berumur 15 Tahun Keatas Menurut yang Bekerja Menurut Pendidikan Tertinggi yang Ditamatkan dan Status Pekerjaan Utama di Kabupaten Lombok Tengah .....                       | 112  |
|        | <i>Percentage of Population Aged 15 Years and Over According to those Working According to the Highest Education Completed and Main Employment Status in Lombok Tengah Regency.....</i>         | 112  |
| 3.2.19 | Persentase Penduduk Berumur 15 Tahun Keatas Menurut yang Bekerja Menurut Lapangan Usaha dan Status Pekerjaan Utama di Kabupaten Lombok Tengah tahun 2017  | <i>Percentage of Population Aged 15 Years and Over According to Who Works According to</i> |

|            |  |            |
|------------|--|------------|
|            | <i>Business Fields and Main Job Status in Lombok Tengah Regency in 2017</i> .....  | 113        |
| 3.2.20     | Jumlah Pencari Kerja Terdaftar Menurut Tingkat Pendidikan Tertinggi yang Ditamatkan di Kabupaten Lombok Tengah, 2017 .....                   | 114        |
|            | Number of Registered Job Applicants by Educational Attainment and Sex in Lombok Tengah Regency, 2017 .....                                   | 114        |
| 3.2.21     | Jumlah Pencari Kerja Terdaftar pada Dinas Tenaga Kerja dan Transmigrasi Dirinci Menurut Jenis Kelamin di Kabupaten Lombok Tengah, 2017 ..... | 115        |
|            | Number of Registered Job Applicants Through Office of Man Power Department by Sex in Lombok Tengah Regency, 2017 .....                       | 115        |
| 3.2.22     | Jumlah Pencari Kerja yang Telah Ditempatkan Menurut Lapangan Usaha dan Jenis Kelamin di Kabupaten Lombok Tengah, 2017 .....                  | 116        |
|            | Number of Registered Job Applicants by Industrial Origin and Sex in Lombok Tengah Regency, 2017 .....  | 116        |
| <b>4</b>   | <b>SOSIAL</b>  | <b>117</b> |
|            | <b>SOCIAL 117</b>  |            |
| <b>4.1</b> | <b>PENDIDIKAN/EDUCATION</b>  | <b>133</b> |
| 4.1.1      | Angka Partisipasi Murni (APM) Menurut Jenjang Pendidikan di Kabupaten Lombok Tengah, 2017 .....  | 133        |
|            | Net Enrolment Rate and by Educational Level in Lombok Tengah Regency, 2017 .....   | 133        |
| 4.1.2      | Jumlah Sekolah, Murid, Guru dan Rasio Murid-Guru Raudatul Atfal (RA) Menurut Kecamatan di Kabupaten Lombok Tengah, 2017 .....                | 134        |
|            | Number of Schools, Pupils, Teachers and School-Teacher Ratio of Raudatul Atfal (RA) by Subdistrict in Lombok Tengah Regency, 2017 .....      | 134        |
| 4.1.3      | Jumlah Sekolah, Murid, Guru dan Rasio Murid-Guru Sekolah Dasar (SD) Menurut Kecamatan di Kabupaten Lombok Tengah, 2017 .....                 | 135        |
|            | Number of Schools, Pupils, Teachers and School-Teacher Ratio of Primary Schools by Subdistrict in Lombok Tengah Regency, 2017 .....          | 135        |
| 4.1.4      | Jumlah Sekolah, Murid, Guru dan Rasio Murid-Guru Madrasah Ibtidaiyah (MI) Menurut Kecamatan di Kabupaten Lombok Tengah, 2017 .....           | 136        |

|   |     |
|---|-----|
| Number of Schools, Pupils, Teachers and School-Teacher Ratio of Madrasah Ibtidaiyah (MI) by Subdistrict in Lombok Tengah Regency, 2017 .....  | 136 |
| 4.1.5 Jumlah Sekolah, Murid, Guru dan Rasio Murid-Guru Sekolah Menengah Pertama Menurut Kecamatan di Kabupaten Lombok Tengah, 2017 .....      | 137 |
| Number of Schools, Pupils, Teachers and School-Teacher Ratio of Junior High Schools by Subdistrict in Lombok Tengah Regency, 2017 .....       | 137 |
| 4.1.6 Jumlah Sekolah, Murid, Guru dan Rasio Murid-Guru Madrasah Tsanawiyah (MTs) Menurut Kecamatan di Kabupaten Lombok Tengah, 2015 .....     | 138 |
| Number of Schools, Pupils, Teachers and School-Teacher Ratio of Madrasah Tsanawiyah (MTs) by Subdistrict in Lombok Tengah Regency, 2015 ..... | 138 |
| 4.1.7 Jumlah Sekolah, Murid, Guru dan Rasio Murid-Guru Sekolah Menengah Atas Menurut Kecamatan di Kabupaten Lombok Tengah, 2017 .....         | 139 |
| Number of Schools, Pupils, Teachers and School-Teacher Ratio of Senior High Schools by Subdistrict in Lombok Tengah Regency, 2017.....        | 139 |
| 4.1.8 Jumlah Sekolah, Murid, Guru dan Rasio Murid-Guru Madrasah Aliyah Menurut Kecamatan di Kabupaten Lombok Tengah, 2017 ....                | 140 |
| Number of Schools, Pupils, Teachers and School-Teacher Ratio of Madrasah Aliyah by Subdistrict in Lombok Tengah Regency, 2017 .               | 140 |
| 4.1.9 Jumlah Sekolah, Murid, Guru dan Rasio Murid-Guru Sekolah Menengah Kejuruan Menurut Kecamatan di Kabupaten Lombok Tengah, 2017 .....     | 141 |
| Number of Schools, Pupils, Teachers and School-Teacher Ratio of Vocational School by Subdistrict in Lombok Tengah Regency, 2017               | 141 |
| 4.1.10 Jumlah Ruang Kelas Menurut Tingkat Pendidikan dan Kecamatan di Kabupaten Lombok Tengah, 2017 .....                                     | 142 |
| Number of Classroom by Education Level and Subdistrict in Lombok Tengah Regency, 2017 .....   | 142 |
| 4.1.11 Jumlah Rombongan Belajar Menurut Tingkat Pendidikan dan Kecamatan di Kabupaten Lombok Tengah, 2017 .....                               | 143 |

|   |     |
|---|-----|
| Number of Student Group by Education Level and Subdistrict in Lombok Tengah Regency, 2017 .....   | 143 |
| 4.1.12 Jumlah Murid Baru Menurut Tingkat Pendidikan dan Kecamatan di Kabupaten Lombok Tengah, 2016 .....  | 144 |
| Number of New Student by Education Level and Subdistrict in Lombok Tengah Regency, 2016 .....   | 144 |
| 4.1.13 Jumlah Murid yang Ditamatkan Menurut Tingkat Pendidikan dan Kecamatan di Kabupaten Lombok Tengah, 2016 .....   | 145 |
| Number of Graduated Student by Education Level and Subdistrict in Lombok Tengah Regency, 2016 .....   | 145 |
| 4.1.14 Jumlah Ruang Kelas Menurut Tingkat Pendidikan dan Kecamatan di Kabupaten Lombok Tengah, 2017 .....   | 146 |
| Number of Classrooms by Education Level and Subdistrict in Lombok Tengah Regency, 2017 .....  | 146 |
| 4.1.15 Jumlah Rombongan Belajar Menurut Tingkat Pendidikan dan Kecamatan di Kabupaten Lombok Tengah, 2017 .....   | 147 |
| Number of Student Groups by Education Level and Subdistrict in Lombok Tengah Regency, 2017 .....  | 147 |
| 4.1.16 Jumlah Murid Baru Menurut Tingkat Pendidikan dan Kecamatan di Kabupaten Lombok Tengah, 2017 .....  | 148 |
| Number of New Students by Education Level and Subdistrict in Lombok Tengah Regency, 2017 .....  | 148 |
| 4.1.17 Jumlah Murid Yang Ditamatkan Menurut Tingkat Pendidikan dan Kecamatan di Kabupaten Lombok Tengah, 2017 .....   | 149 |
| Number of New Students by Education Level and Subdistrict in Lombok Tengah Regency, 2017 .....  | 149 |
| 4.1.18 Perkembangan Jumlah Buku yang Didrop ke Masing-masing TPS, SD/MI, TBM dan PKBM di Kabupaten Lombok Tengah, 2017 .....                                  | 150 |
| Trend of Dropping Book in Lombok Tengah Regency, 2017 .....   | 150 |
| 4.1.19 Jumlah Peserta Aktif, Pengunjung dan Peminjam Buku pada Badan Perpustakaan, Arsip dan Dokumentasi Daerah Kabupaten Lombok Tengah per Bulan, 2017 ..... | 151 |



|   |            |
|---|------------|
| Number of Member, Visitor and Book Borrowed by Month at Library,<br>Archives and Documentation Office of Lombok Tengah Regency,<br>2017.....    | 151        |
| <b>4.2 KESEHATAN/HEALTH</b>   | <b>152</b> |
| 4.2.1 Jumlah Fasilitas Kesehatan Menurut Kecamatan di Kabupaten<br>Lombok Tengah, 2017 .....  | 152        |
| Number of Health Facilities by Subdistrict in Lombok Tengah Regency,<br>2017.....   | 152        |
| 4.2.2 Jumlah Kamar Menurut Jenisnya dan Tempat Tidur Tersedia di<br>Rumah Sakit Umum Praya, 2017 .....  | 153        |
| Number of Room by Type and Bed Available at Praya Hospital, 2017 .....  | 153        |
| 4.2.3 Jumlah Tenaga Kesehatan Menurut Kecamatan di Kabupaten<br>Lombok Tengah, 2016 .....   | 154        |
| Number of Health Personnel by Subdistrict in Lombok Tengah Regency,<br>2016.....  | 154        |
| 4.2.4 Jumlah Dokter Spesialis, Dokter Umum, dan Dokter Gigi Menurut<br>Sarana Pelayanan Kesehatan di Kabupaten Lombok Tengah, 2017..            | 155        |
| Number of Specialist Doctor, Generalist Doctor and Dentist by Type of<br>Health Facility in Lombok Tengah Regency, 2017 .....                   | 155        |
| 4.2.5 Jumlah Kunjungan Pasien Rawat Jalan dan Rawat Inap Pada<br>Puskesmas dan RSUD Menurut Kecamatan di Kabupaten Lombok<br>Tengah, 2017 ..... | 156        |
| Number of Patient Visited at Public Health Centre and Praya Hospital by<br>Subdistrict in Lombok Tengah Regency, 2017 .....                     | 156        |
| 4.2.6 Kunjungan Rata Rata Per Hari pada Rawat Jalan dan IGD RSUD<br>Praya Lombok Tengah, 2017 .....   | 157        |
| Average Visits Per Day on Outpatient and ER Praya Hospital Lombok<br>Tengah, 2017 .....   | 157        |
| 4.2.7 Rata Rata Kunjungan Per Hari Rawat Jalan di RSUD Praya<br>Kabupaten Lombok Tengah , 2017.....   | 158        |
| Average Per Visit Per Day Outpatient at Praya Hospital, Lombok Tengah<br>Regency, 2017 .....  | 158        |
| 4.2.8 Jumlah Penderita Sepuluh Jenis Penyakit Terbanyak Rawat Jalan<br>Berdasarkan Jenis Kelamin Kabupaten Lombok Tengah, 2017 .....            | 159        |

|  |     |
|--|-----|
| Number of Patients with Ten Diseases Most Outpatient Based on Sex of Lombok Tengah Regency 2017 .....  | 159 |
| 4.2.9 Sepuluh Jenis/Penyebab Kematian di IGD Berdasarkan Jenis Kelamin di Kabupaten Lombok Tengah 2017 .....   | 160 |
| Ten Types / Causes of Death in ER by Sex in Lombok Tengah Regency, 2017  | 160 |
| 4.2.10 Persentase Balita yang Pernah Mendapat Imunisasi Menurut Jenis Imunisasi di Kabupaten Lombok Tengah, 2017 .....   | 161 |
| Percentage of Children Under Five Years Who Had Immunization by Type of Immunization in Lombok Tengah Regency, 2017 .....  | 161 |
| 4.2.11 Jumlah Kasus 10 Penyakit Terbanyak di Kabupaten Lombok Tengah, 2017 .....   | 162 |
| Number of Cases of the 10 Most Diseases in Lombok Tengah Regency, 2017 .....   | 162 |
| 4.2.12 Jumlah Bayi Lahir, Bayi Berat Badan Lahir Rendah (BBLR), BBLR Dirujuk dan Bergizi Buruk di Kabupaten Lombok Tengah, 2017.....   | 163 |
| Number of Births, Babies with Low Birth Weights (LBW), Treated LBW and Malnutrition Cases in Lombok Tengah Regency, 2017 .....   | 163 |
| 4.2.13 Jumlah Bayi Menurut Pemberian Asi Eksklusif dan Kecamatan di Kabupaten Lombok Tengah, 2017 .....  | 164 |
| Number of Babies by Exclusive Breastfeeding and Subdistrict in Lombok Tengah Regency, 2017 .....   | 164 |
| 4.2.14 Jumlah Ibu Hamil, Melakukan Kunjungan K1, Melakukan Kunjungan K4, Kurang Energi Kronis(KEK) dan Mendapat Tablet Zat Besi (Fe) di Kabupaten Lombok Tengah, 2016.....           | 165 |
| Number of Pregnant Women, Those with One Visit and Four Visits of Antenatal Care, Chronic Energy Deficiency (Ced) and Receiving Iron Supplement in Lombok Tengah Regency, 2016 ..... | 165 |
| 4.2.15 Persentase Persalinan Oleh Tenaga Kesehatan di Kabupaten Lombok Tengah, 2017 .....  | 166 |
| Percentage of Births by Medical Staff in Lombok Tengah Regency, 2017 .....   | 166 |
| 4.2.16 Jumlah Kasus Kematian Ibu Maternal Menurut Kecamatan di Kabupaten Lombok Tengah, 2017 .....   | 167 |
| Number of Maternal Mortality Case by Subdistrict in Lombok Tengah Regency, 2017.....   | 167 |

|        |  |     |
|--------|--|-----|
| 4.2.17 | Jumlah Kasus Kematian Bayi dan Balita Menurut Kecamatan di Kabupaten Lombok Tengah, 2017 .....   | 168 |
|        | Number of Infant Mortality Case by Subdistrict in Lombok Tengah Regency, 2017 .....  | 168 |
| 4.2.18 | Jumlah dan Persentase Rumah Memenuhi Syarat Kesehatan Menurut Kecamatan di Kabupaten Lombok Tengah, 2017.....  | 169 |
|        | Number and Percentage of House with Health Condition Available by Subdistrict in Lombok Tengah Regency, 2017.....  | 169 |
| 4.2.19 | Jumlah Klien yang Berkunjung ke VCT Mandalika RSUD Praya Menurut Jenis Kelamin, 2017.....  | 170 |
|        | Number of Visited Clients at Mandalika VCT by Sex, 2017.....   | 170 |
| 4.2.20 | Jumlah Klien yang Berkunjung ke VCT Mandalika RSUD Praya Menurut Kecamatan, 2017 .....   | 171 |
|        | Number of Visited Clients at Mandalika VCT by Subdistrict, 2017 .....  | 171 |
| 4.2.21 | Jumlah Remaja Usia 15-24 Tahun yang Mendapat Penyuluhan Tentang Kesehatan Reproduksi (Kespro), HIV/AIDS dan Keluarga Berencana (KB) Menurut Kecamatan di Kabupaten Lombok Tengah, 2017 ..... | 172 |
|        | Number of Young People Aged 15-24 Who Had Counseling on Reproductive Health, HIV/AIDS and Family Planning by Subdistrict in Lombok Tengah Regency, 2017.....                                 | 172 |
| 4.2.22 | Jumlah Kasus HIV/AIDS, IMS, DBD, Diare, TB dan Malaria Menurut Kecamatan di Kabupaten Lombok Tengah, 2017 .....  | 173 |
|        | Number of Cases of HIV/AIDS, Sexually Transmitted Infection, Dengue Fever, Diarrhea, Tuberculosis (TB) and Malaria by Subdistrict in Lombok Tengah Regency, 2017.....                        | 173 |
| 4.2.23 | Jumlah Klinik Keluarga Berencana (KKB) dan Pos Pelayanan Keluarga Berencana Desa (PPKBD) Menurut Kecamatan di Kabupaten Lombok Tengah, 2016.....   | 174 |
|        | Number of Family Planning Clinics and Village Family Planning Service Units by Subdistrict in Lombok Tengah Regency, 2016.....   | 174 |
| 4.2.24 | Jumlah Pasangan Usia Subur dan Peserta KB Aktif Menurut Kecamatan di Kabupaten Lombok Tengah, 2017 .....   | 175 |

|  |            |
|--|------------|
| Number of Eligible Couples and Family Planning Participants by Subdistrict<br>in Lombok Tengah Regency, 2017 .....                             | 175        |
| 4.2.25 Jumlah Peserta KB Aktif Menurut Jalur dan Kecamatan di<br>Kabupaten Lombok Tengah, 2017 .....   | 177        |
| Number of Active Family Planning Acceptors by Subdistrict and Method in<br>Lombok Tengah Regency, 2017 .....                                   | 177        |
| 4.2.26 Jumlah Peserta KB Menurut Metode Kontrasepsi dan Kecamatan<br>di Lombok Tengah, 2017.....   | 178        |
| Number of New Family Planning Acceptors by District and Method in<br>Lombok Tengah Regency, 2017 .....   | 178        |
| 4.2.27 Jumlah Keluarga, Jenis Kelamin dan Status Perkawinan Kepala<br>Keluarga Hasil Pendataan Keluarga Kabupaten Lombok Tengah,<br>2017 ..... | 180        |
| Number of Household, Head of Household by Sex and Marriage Status in<br>Lombok Tengah Regency, 2017 .....                                      | 180        |
| 4.2.28 Tingkat Pendidikan yang Ditamatkan Kepala Keluarga Hasil<br>Pendataan Keluarga di Kabupaten Lombok Tengah, 2017 .....                   | 181        |
| Head of Household by Educational Level in Lombok Tengah Regency, 2017 ..   | 181        |
| 4.2.29 Pentahapan Keluarga Hasil Pendataan Keluarga di Kabupaten<br>Lombok Tengah, 2017 .....  | 182        |
| Number of Household by Welfare Level in Lombok Tengah Regency, 2017 ..   | 182        |
| <b>4.3      AGAMA/RELIGION</b>   | <b>183</b> |
| 4.3.1 Jumlah Penduduk Menurut Kecamatan dan Agama yang Dianut di<br>Kabupaten Lombok Tengah, 2017 .....  | 183        |
| Population by Subdistrict and Religion in Lombok Tengah Regency, 2017.....   | 183        |
| 4.3.2 Jumlah Tempat Peribadatan Menurut Kecamatan di Kabupaten<br>Lombok Tengah, 2017 .....  | 184        |
| Number of Worship Facilities by Subdistrict in Lombok Tengah Regency,<br>2017 .....  | 184        |
| 4.3.3 Banyaknya Nikah, Talaq, dan Cerai Menurut Kecamatan di<br>Kabupaten Lombok Tengah, 2017 .....  | 185        |
| Number of Marriages, Separation and Discovers by Subdistrict in Lombok<br>Tengah Regency, 2017 .....   | 185        |

|            |  |            |
|------------|--|------------|
| 4.3.4      | Banyaknya Jemaah Haji Menurut Kecamatan di Kabupaten Lombok Tengah, 2017 .....   | 186        |
|            | Number of Moslem Pilgrims by Subdistrict in Lombok Tengah Regency, 2017.....   | 186        |
| <b>4.4</b> | <b>KRIMINALITAS/CRIME</b>  | <b>187</b> |
| 4.4.1      | Jumlah Tindak Pidana Menurut Kepolisian di Kabupaten Lombok Tengah, 2013–2017 .....  | 187        |
|            | Number of Reported Criminal Cases by Subdistrict Police Office in Lombok Tengah Regency, 2013–2017 .....                           | 187        |
| 4.4.2      | Jumlah Perkara dan Terdakwa yang Masuk ke Pengadilan Negeri Menurut Jenis Perkara di Kabupaten Lombok Tengah, 2017.....            | 188        |
|            | Number of Criminal Cases and Defendants Registered at Governemet Courts by Kind of Crime Case in Lombok Tengah Regency, 2017 ..... | 188        |
| 4.4.3      | Banyaknya Perkara yang Masuk ke Pengadilan Negeri Menurut Jenis Perkara Dirinci per Bulan di Kabupaten Lombok Tengah, 2017.....    | 189        |
|            | Number of Criminal Cases Entered at Government Court by Kind of Criminal Cases and Month in Lombok Tengah Regency, 2017.....       | 189        |
| 4.4.4      | Banyaknya Terdakwa yang Masuk ke Pengadilan Negeri Menurut Jenis Perkara Dirinci per Bulan di Kabupaten Lombok Tengah, 2017.....   | 190        |
|            | Number of Defendants Entered at Government Court by Kind of Criminal Cases and Month in Lombok Tengah Regency, 2017 .....          | 190        |
| 4.4.5      | Jumlah Perkara Perdata yang Masuk Gugatan dan Permohonan di Kabupaten Lombok Tengah, 2017.....                                     | 191        |
|            | Number of Civil Case Claim and Application in Lombok Tengah Regency, 2017.....   | 191        |
| 4.4.6      | Jumlah Tambahan Narapidana Menurut Jenis Kejahatan/Pelanggaran dan Jenis Kelamin di Kabupaten Lombok Tengah, 2016.....             | 192        |
|            | Number of Additional Prisoners by Kind of Crimes and Sex in Lombok Tengah Regency, 2016 .....                                      | 192        |
| 4.4.7      | Jumlah Narapidana Menurut Jenis Kejahatan/Pelanggaran dan Jenis Kelamin di Kabupaten Lombok Tengah, 2016 .....                     | 194        |

|   |            |
|---|------------|
| Number of Prisoners by Kind of Crimes and Sex in Lombok Tengah Regency, 2016.....   | 194        |
| 4.4.8 Jumlah Bencana Alam/Sosial di Kabupaten Lombok Tengah, 2017 .....   | 196        |
| Number of Nature Disasters/Social in Lombok Tengah Regency, 2017 .....  | 196        |
| 4.4.9 Banyaknya Kecelakaan Lalu Lintas dan Kerugian Material Menurut Bulan di Kabupaten Lombok Tengah, 2016 .....                                     | 197        |
| Number of Transportation Accidents by Month in Lombok Tengah Regency, 2016.....   | 197        |
| <b>4.5 KEMISKINAN/POVERTY</b>   | <b>198</b> |
| 4.5.1 Garis Kemiskinan dan Penduduk Miskin di Kabupaten Lombok Tengah, 2012–2017 .....  | 198        |
| Poverty Line and Number of Poor People in Lombok Tengah Regency, 2012–2017.....   | 198        |
| <b>AGRICULTURE</b>  | <b>199</b> |
| <b>5 PERTANIAN</b>  | <b>200</b> |
| <b>AGRICULTURE</b>  | <b>200</b> |
| <b>5.1 TANAMAN PANGAN/FOOD CROPS</b>  | <b>215</b> |
| 5.1.1 Luas Lahan Sawah Menurut Kecamatan dan Jenis Pengairan di Kabupaten Lombok Tengah (hektar), 2015 .....  | 215        |
| Area of Wetland by Subdistrict and Type of Irrigation in Lombok Tengah Regency, 2015.....   | 215        |
| 5.1.2 Luas Lahan Tegal/Kebun, Ladang/Huma, dan Lahan yang Sementara Tidak Diusahakan Menurut Kecamatan di Kabupaten Lombok Tengah (hektar), 2015..... | 216        |
| Area of Dry Field/Garden, Shifting Cultivation, Land and Temporarily Unused Land by Subdistrict in Lombok Tengah Regency (hectar), 2015 .....         | 216        |
| 5.1.3 Luas Panen Padi Sawah dan Padi Ladang Menurut Kecamatan di Kabupaten Lombok Tengah (hektar), 2015 .....   | 217        |
| Harvested Area of Wetland and Dryland Paddy by Subdistrict in Lombok Tengah Regency (hectar), 2015 .....  | 217        |
| 5.1.4 Luas Panen Jagung, Kedelai, Kacang Tanah, Kacang Hijau, Ubi Kayu, Ubi Jalar Menurut Kecamatan di Kabupaten Lombok Tengah (hektar), 2015 .....   | 218        |

|   |            |
|---|------------|
| Harvested Area of Maize, Soybean, Peanut, Mungbean, Cassava, and Sweet Potato by Subdistrict in Lombok Tengah Regency (hectar), 2015..... | 218        |
| <b>5.2 HORTIKULTURA/HORTICULTURE</b>  | <b>219</b> |
| 5.2.1 Luas Panen Tanaman Sayuran Menurut Kecamatan dan Jenis Sayuran di Kabupaten Lombok Tengah, 2017.....                                | 219        |
| Harvested Area of Vegetables by Subdistrict and kind of Plant in Lombok Tengah Regency, 2017 .....  | 219        |
| 5.2.2 Produksi Tanaman Sayuran Menurut Kecamatan dan Jenis Sayuran di Kabupaten Lombok Tengah, 2017.....                                  | 221        |
| Production of Vegetables by Subdistrict and kind of Plant in Lombok Tengah Regency, 2017 .....  | 221        |
| 5.2.3 Produksi Buah-buahan Menurut Kecamatan dan Jenis Buah di Kabupaten Lombok Tengah, 2015.....   | 223        |
| Production of Fruits by Subdistrict and kind of Fruits in Lombok Tengah Regency, 2015 .....   | 223        |
| <b>5.3 PERKEBUNAN/ESTATE CORPS</b>  | <b>226</b> |
| 5.3.1 Luas Tanaman Perkebunan Menurut Kecamatan dan Jenis Tanaman di Kabupaten Lombok Tengah, 2017.....                                   | 226        |
| Planted Area of Estate Crops by Subdistrict and Kind of Crop in Lombok Tengah Regency, 2017 .....   | 226        |
| 5.3.2 Produksi Tanaman Perkebunan Menurut Kecamatan dan Jenis Tanaman di Kabupaten Lombok Tengah, 2017.....                               | 229        |
| Production of Estate Crops by Subdistrict and Kind of Crop in Lombok Tengah Regency, 2017 .....   | 229        |
| 5.3.3 Luas Areal Tanaman Perkebunan Menurut Jenis Tanaman di Kabupaten Lombok Tengah, 2017.....   | 232        |
| Area of Smallholder by Crops in Lombok Tengah Regency, 2017 .....   | 232        |
| 5.3.4 Rata-rata Produksi Tanaman Perkebunan di Kabupaten Lombok Tengah, 2017.....   | 233        |
| Averages of Productions Smallholder by Crops in Lombok Tengah Regency, 2017.....  | 233        |
| 5.3.5 Jumlah Petani Perkebunan Menurut Jenis Tanaman Perkebunan di Kabupaten Lombok Tengah 2015.....                                      | 234        |

|  |            |
|--|------------|
| Number of Farmers by Crops in Lombok Tengah Regency 2015 .....   | 234        |
| <b>5.4 PPETERNAKAN/LIVESTOCK</b>   | <b>235</b> |
| 5.4.1 Populasi Ternak Menurut Kecamatan dan Jenis Ternak di Kabupaten Lombok Tengah 2016 .....                             | 235        |
| Livestock Population by Subdistrict and Kind of Livestock in Lombok Tengah Regency 2016 .....                              | 235        |
| 5.4.2 Populasi Unggas Menurut Kecamatan dan Jenis Ternak di Kabupaten Lombok Tengah 2016 .....                             | 236        |
| Livestock Population by Subdistrict and Kind of Livestock in Lombok Tengah Regency 2016 .....                              | 236        |
| 5.4.3 Jumlah Ternak yang Dipotong Menurut Kecamatan dan Jenis Ternak di Kabupaten Lombok Tengah 2016 .....                 | 237        |
| Livestock Slaughtered by Subdistrict and Kind of Livestock in Lombok Tengah Regency 2016 .....                             | 237        |
| <b>5.5 PERIKANAN/FISHERY</b>   | <b>238</b> |
| 5.5.1 Jumlah Rumah Tangga Perikanan Tangkap Menurut Kecamatan dan Subsektor di Kabupaten Lombok Tengah 2014 dan 2017 ..... | 238        |
| Number of Fish Capture Household by Subdistrict and Subsector in Lombok Tengah Regency 2017 .....                          | 238        |
| 5.5.2 Produksi Perikanan Tangkap Menurut Kecamatan dan Subsektor di Kabupaten Lombok Tengah 2014 dan 2017 .....            | 239        |
| Production of Fish Capture Household by Subdistrict and Subsector in Lombok Tengah Regency 2017 .....                      | 239        |
| 5.5.3 Jumlah Rumah Tangga Perikanan Budidaya Menurut Kecamatan dan Jenis Budidaya di Kabupaten Lombok Tengah 2017 .....    | 240        |
| Number of Aquaculture Households by Subdistrict and Type of Aquaculture in Lombok Tengah Regency 2017 .....                | 240        |
| 5.5.4 Produksi Perikanan Budidaya Menurut Kecamatan dan Jenis Budidaya di Kabupaten Lombok Tengah 2017 .....               | 241        |
| Production of Aquaculture Households by Subdistrict and Type of Aquaculture in Lombok Tengah Regency 2017 .....            | 241        |
| 5.5.5 Jumlah Perahu/Kapal Menurut Kecamatan dan Jenis Kapal di Kabupaten Lombok Tengah 2017 .....                          | 242        |



|   |            |
|---|------------|
| Number of Fishing Boats by Subdistrict and Type of Boat in Lombok Tengah<br>Regency 2017 .....  | 242        |
| <b>5.1 KEHUTANAN/FORESTRY</b>   | <b>243</b> |
| 5.1.1 Luas Kawasan Hutan dan Perairan Menurut Kecamatan di<br>Kabupaten Lombok Tengah (hektar) 2015 .....   | 243        |
| Forest and Inland Water Area by Subdistrict in Lombok Tengah Regency<br>2015.....   | 243        |
| 5.1.2 Luas Kawasan Hutan Menurut Fungsinya di Kabupaten Lombok<br>Tengah 2015.....  | 244        |
| Area of Forest Region by Function in Lombok Tengah Regency 2015.....  | 244        |
| <b>6 INDUSTRI ENERGI DAN PERTAMBANGAN</b>   | <b>245</b> |
| <b>INDUSTRY ENERGY AND MINING</b>   | <b>245</b> |
| <b>6.1 INDUSTRI/INDUSTRY</b>  | <b>253</b> |
| 6.1.1 Banyaknya Perusahaan Industri Agro Menurut Unit Usaha Tenaga<br>Kerja dan Investasi Per Kecamatan di Kabupaten Lombok Tengah<br>2017.....                     | 253        |
| 6.1.1 Banyaknya Perusahaan Industri Agro Menurut Jumlah dan<br>NilaiProduksi Per Kecamatan di Kabupaten Lombok Tengah 2017..  | 254        |
| 6.1.2 Banyaknya Perusahaan Industri Sandang Menurut Unit Usaha<br>Tenaga Kerja dan Investasi Per Kecamatan di Kabupaten Lombok<br>Tengah 2017 .....                 | 255        |
| 6.1.3 Banyaknya Perusahaan Industri Sandang Menurut Jumlah dan<br>NilaiProduksi Per Kecamatan di Kabupaten Lombok Tengah 2017..                                     | 256        |
| 6.1.4 Banyaknya Perusahaan Industri Kimia dan Bahan Bangunan<br>Menurut Unit Usaha Tenaga Kerja dan Investasi Per Kecamatan di<br>Kabupaten Lombok Tengah 2017..... | 257        |
| 6.1.5 Banyaknya Perusahaan Industri Kimia dan Bahan Bangunan<br>Menurut Jumlah dan NilaiProduksi Per Kecamatan di Kabupaten<br>Lombok Tengah 2017 .....             | 258        |
| 6.1.6 Banyaknya Perusahaan Industri Kerajinan Menurut Unit Usaha<br>Tenaga Kerja dan Investasi Per Kecamatan di Kabupaten Lombok<br>Tengah 2017 .....               | 259        |
| 6.1.7 Banyaknya Perusahaan Industri Kerajinan Menurut Jumlah dan<br>Nilai Produksi Per Kecamatan di Kabupaten Lombok Tengah 2017.                                   | 260        |

|            |   |            |
|------------|---|------------|
| 6.1.8      | Banyaknya Perusahaan Industri Logam Mesin Elektronika dan Aneka Menurut Unit Usaha Tenaga Kerja dan Investasi Per Kecamatan di Kabupaten Lombok Tengah 2017 ..... | 261        |
| 6.1.9      | Banyaknya Perusahaan Industri Logam Mesin Elektronika dan Aneka Menurut Jumlah dan Nilai Produksi Per Kecamatan di Kabupaten Lombok Tengah 2017 .....             | 262        |
| <b>6.2</b> | <b>ENERGI/ENERGY</b>  | <b>263</b> |
| 6.2.1      | Daya Terpasang Produksi dan Distribusi Listrik PT. PLN (Persero) pada Cabang/Ranting PLN Menurut Kecamatan di Kabupaten Lombok Tengah 2016.....                   | 263        |
|            | Installed Capacity Production and Distribution of Electricity of State Electricity Company at Branch Level by Subdistrict in Lombok Tengah Regency 2017 .....     | 263        |
| 6.2.2      | Daya Terpasang Produksi dan Distribusi Listrik PT. PLN (Persero) pada Cabang/Ranting PLN Menurut Kecamatan di Kabupaten Lombok Tengah 2015.....                   | 264        |
|            | Installed Capacity Production and Distribution of Electricity of State Electricity Company at Branch Level by Subdistrict in Lombok Tengah Regency 2015 .....     | 264        |
| 6.2.3      | Jumlah Pelanggan dan Air yang Disalurkan Menurut Kecamatan di Kabupaten Lombok Tengah 2017 .....  | 265        |
|            | Number of Customer and Distributed Clean Water by Subdistrict in Lombok Tengah Regency 2017 .....   | 265        |
| 6.2.4      | Jumlah Pelanggan dan Air yang Disalurkan Menurut Kecamatan di Kabupaten Lombok Tengah 2017 .....  | 266        |
|            | Number of Customer and Distributed Clean Water by Subdistrict in Lombok Tengah Regency 2017 .....   | 266        |
| 6.2.5      | Jumlah Mata Air dan Luas Area yang Dialiri di Kabupaten Lombok Tengah 2017 .....  | 267        |
|            | Number of Water Resource and Area Covered in Lombok Tengah Regency 2017 .....   | 267        |
| <b>6.3</b> | <b>PERTAMBANGAN/ MINING</b>   | <b>268</b> |
| 6.3.1      | Sebaran Lokasi Batuan Menurut Jenis Galian dan Kecamatan di Kabupaten Lombok Tengah 2017 .....  | 268        |

|  |     |
|--|-----|
| Spreading of Location “C” Category Mineral by Type of Mineral and Subdistrict in Lombok Tengah Regency 2017.....         | 268 |
| 6.3.2 Sebaran Lokasi Mineral Bukan Logam Menurut Jenis Galian dan Kecamatan di Kabupaten Lombok Tengah 2017 .....        | 272 |
| Spreading of Location “C” Category Mineral by Type of Mineral and Subdistrict in Lombok Tengah Regency 2017.....         | 272 |
| 6.3.3 Potensi Mineral Logam Menurut Jenis Galian dan Kecamatan di Kabupaten Lombok Tengah 2017 .....                     | 274 |
| Potential of “B” Category Mineral by Type of Mineral and Subdistrict in Lombok Tengah Regency 2017.....                  | 274 |
| 6.3.4 Jumlah Lokasi Potensi Batuan Menurut Jenis Galian dan Kecamatan di Kabupaten Lombok Tengah 2015 .....              | 275 |
| Number of Location “C” Category Mineral by Type of Mineral and Subdistrict in Lombok Tengah Regency 2015.....            | 275 |
| 6.3.5 Jumlah Lokasi Potensi Mineral Bukan Logam Menurut Jenis Galian dan Kecamatan di Kabupaten Lombok Tengah 2015 ..... | 277 |
| Number of Location “C” Category Mineral by Type of Mineral and Subdistrict in Lombok Tengah Regency 2015.....            | 277 |
| 6.3.6 Jumlah Lokasi Potensi Mineral Logam Menurut Jenis Galian dan Kecamatan di Kabupaten Lombok Tengah 2015 .....       | 279 |
| Number of Location “B” Category Mineral by Type of Mineral and Subdistrict in Lombok Tengah Regency 2015.....            | 279 |
| 6.3.7 Jumlah Lokasi Potensi Mineral Logam Menurut Jenis Galian dan Kecamatan di Kabupaten Lombok Tengah 2015 .....       | 280 |
| Number of Location “B” Category Mineral by Type of Mineral and Subdistrict in Lombok Tengah Regency 2015.....            | 280 |
| <b>TRADE 281</b>   |     |
| <b>7 PERDAGANGAN 281</b>   |     |
| 7.1 Jumlah Usaha/Establishment Menurut Kategori di Kabupaten Lombok Tengah 2017 .....                                    | 287 |
| Number of Establishment by Category in Lombok Tengah Regency 2017 ....   | 287 |
| 7.2 Jumlah Tenaga Kerja Menurut Kategori Usaha di Kabupaten Lombok Tengah 2017 .....                                     | 288 |

|  |            |
|--|------------|
| Number of Manpower by Buseness Category in Lombok Tengah Regency<br>2017 .....                             | 288        |
| 7.3 Jumlah Koperasi Menurut Jenis Koperasi dan Kecamatan di<br>Kabupaten Lombok Tengah 2017 .....          | 289        |
| Number of Cooperative by Type of Cooperative and Subdistrict in Lombok<br>Tengah Regency 2017 .....        | 289        |
| <b>8 HOTEL DAN PARIWISATA</b>  | <b>291</b> |
| <b>HOTEL AND TOURISM</b>   | <b>291</b> |
| <b>8.1 HOTEL/HOTEL</b>   | <b>297</b> |
| 8.1.1 Jumlah Hotel dan Akomodasi Lainnya Menurut Klasifikasi di<br>Kabupaten Lombok Tengah 2011-2017 ..... | 297        |
| Number of Hotel and Other Accomodations by Classification in Lombok<br>Tengah Regency 2011-2017.....       | 297        |
| 8.1.2 Perkembangan Rata-rata Lama Menginap Wisatawan di<br>Kabupaten Lombok Tengah (hari) 2012-2017 .....  | 298        |
| The Development of Average Length of Staying Travelers in LombokTengah<br>Regency (day) 2012-2017 .....    | 298        |
| <b>8.1 PARIWISATA/TORISM</b>   | <b>299</b> |
| 8.1.1 Kunjungan Wisatawan Asing dan Domestik di Kabupaten Lombok<br>Tengah 2002 - 2017 .....               | 299        |
| Foreign and Domestic Visitors in Lombok Tengah Regency 2002- 2017.....                                     | 299        |
| 8.1.2 Kunjungan Kunjungan Ke Objek Wisata di Kabupaten Lombok<br>Tengah 2009- 2017 .....                   | 300        |
| Number Of Excurtionist Visitors in Lombok Tengah Regency 2009 - 2017 ....                                  | 300        |
| 8.1.3 Data Objek dan Lokasi Pariwisata di Kabupaten Lombok Tengah<br>2017 .....                            | 301        |
| Object and Location of Tourism in Lombok Tengah Regency 2017 .....   | 301        |
| 8.1.4 Festival Budaya Daerah Kabupaten Lombok Tengah Tahun 2017 ....                                       | 303        |
| Cultural Festival of Lombok Tengah Regency 2017.....   | 303        |
| <b>9 TRANSPORTASI DAN KOMUNIKASI</b>   | <b>305</b> |
| <b>TRANSPORTATION AND COMMUNICATION</b>  | <b>305</b> |
| <b>9.1 TRANSPORTASI/TRANSPORTATION</b>   | <b>311</b> |

|       |   |     |
|-------|---|-----|
| 9.1.1 | Panjang Jalan Menurut Pemerintahan yang Berwenang Mengelolanya Jenis Permukaan Kondisi dan Kelas Jalan di Kabupaten Lombok Tengah Utara (km) 2017 ..... | 311 |
|       | Length of Roads by Level of Government Authority Surface Type Condition and Class in Lombok Tengah (km) 2017 .....                                      | 311 |
| 9.1.2 | Banyaknya dan Panjang Jembatan Kabupaten Lombok Tengah Dirinci Menurut Jenis Konstruksi 2017 .....  | 312 |
|       | Number and Length of Bridge by Type of Construction in Lombok Tengah Regency 2017 .....   | 312 |
| 9.1.3 | Banyaknya Kendaraan Bermotor Wajib Uji Menurut Kecamatan dan Jenis Kendaraan di Kabupaten Lombok Tengah 2017 .....                                      | 313 |
|       | Number of Vehicles to Examine by Subdistrict and Type of Vehicles in Lombok Tengah Regency 2017 .....   | 313 |
| 9.1.4 | Banyaknya Kendaraan Bermotor yang diuji Menurut Jenis Kendaraan di Kabupaten Lombok Tengah 2011-2017 .....  | 314 |
|       | Number of Vehicles Examined by Subdistrict and Type of Vehicles in Lombok Tengah Regency 2017 .....   | 314 |
| 9.1.5 | Spesifikasi Terminal di Kabupaten Lombok Tengah 2017 .....  | 315 |
|       | Spesification of Bus Station in Lombok Tengah Regency 2017 .....  | 315 |
| 9.1.6 | Trip Rata-Rata Per Hari Angkutan Umum di Kabupaten Lombok Tengah Menurut Trayek 2016 .....  | 316 |
|       | Daily Average Trip Of Public Transportation in Lombok Tengah Regency by Route 2016 .....  | 316 |
| 9.1.7 | Rata-Rata Waktu Sirkulasi Angkutan Umum di Kabupaten Lombok Tengah Menurut Trayek 2016 .....  | 317 |
|       | Round Trip Time Of Public Transportation in Lombok Tengah Regency by Route 2016 .....   | 317 |
| 9.1.8 | Kecepatan Rata-Rata Angkutan Umum di Kabupaten Lombok Tengah Menurut Trayek 2016 .....  | 318 |
|       | Average Speed Of Public Transportation in Lombok Tengah Regency by Route 2016 .....   | 318 |
| 9.1.9 | Panjang Jaringan Lintas Angkutan Barang di Kabupaten Lombok Tengah Menurut Ruas Jalan 2016 .....  | 319 |

|  |     |
|--|-----|
| Length Of Distribution Network in Lombok Tengah Regency by Raods<br>2016 .....                       | 319 |
| 9.1.10 Panjang Antrian Maksimum Simpang di Kabupaten Lombok<br>Tengah Menurut Simpang 2016 .....     | 321 |
| Maximum Queue Length of Intersection in Lombok Tengah Regency<br>According to Intersection 2016..... | 321 |
| 9.1.11 V/C Rasio Kendaraan Pada Jalan Kabupaten di Kabupaten Lombok<br>Tengah Ruas Jalan 2016.....   | 322 |
| Vehicle V/C Ratio of District Roads in Lombok Tengah Regency According to<br>Roads 2016 .....        | 322 |
| 9.1.12 V/C Rasio Kendaraan Pada Jalan Provinsi di Kabupaten Lombok<br>Tengah Ruas Jalan 2016.....    | 324 |
| Vehicle V/C Ratio of Province Roads in Lombok Tengah Regency According<br>to Roads 2016 .....        | 324 |
| 9.1.13 V/C Rasio Kendaraan Pada Jalan Negara di Kabupaten Lombok<br>Tengah Ruas Jalan 2016.....      | 325 |
| Vehicle V/C Ratio of National Roads in Lombok Tengah Regency According<br>to Roads 2016 .....        | 325 |
| 9.1.14 Jumlah Fasilitas Keselamatan Jalan Eksisting di Kabupaten Lombok<br>Tengah 2016 .....         | 326 |
| Number of Existing Road Safety Facilities in Lombok Tengah Regency 2016                              | 326 |
| 9.1.15 Lalu Lintas Pesawat Domestik di Bandara Internasional Lombok<br>Menurut Bulan 2017.....       | 327 |
| Domestic Airplane Traffic at Lombok International Airport by Month 2017                              | 327 |
| 9.1.16 Lalu Lintas Penumpang Domestik di Bandara Internasional Lombok<br>Menurut Bulan 2017.....     | 328 |
| Domestic Passangers Traffic at Lombok International Airport by Month<br>2017 .....                   | 328 |
| 9.1.17 Lalu Lintas Bagasi Domestik di Bandara Internasional Lombok<br>Menurut Bulan 2017 .....       | 329 |
| Domestic Baggage Traffic at Lombok International Airport by Month 2017                               | 329 |
| 9.1.18 Lalu Lintas Kargo Domestik di Bandara Internasional Lombok<br>Menurut Bulan 2017 .....        | 330 |
| Domestic Cargo Traffic at Lombok International Airport by Month 2017 ....                            | 330 |

|            |   |            |
|------------|---|------------|
| 9.1.19     | Lalu Lintas Pesawat Internasional di Bandara Internasional Lombok Menurut Bulan 2017 .....                | 331        |
|            | International Airplane Traffic at Lombok International Airport by Month 2017.....                         | 331        |
| 9.1.20     | Lalu Lintas Penumpang Internasional di Bandara Internasional Lombok Menurut Bulan 2017.....               | 332        |
|            | International Passangers Traffic at Lombok International Airport by Month 2017.....                       | 332        |
| 9.1.21     | Lalu Lintas Bagasi Internasional di Bandara Internasional Lombok Menurut Bulan 2017 .....                 | 333        |
|            | International Baggage Traffic at Lombok International Airport by Month 2017.....                          | 333        |
| 9.1.22     | Lalu Lintas Kargo Internasional di Bandara Internasional Lombok Menurut Bulan 2017 .....                  | 334        |
|            | International Cargo Traffic at Lombok International Airport by Month 2017.....                            | 334        |
| 9.1.23     | Lalu Lintas Pesawat Domestik dan Internasional di Bandara Internasional Lombok Menurut Bulan 2017 .....   | 335        |
|            | Domestic and International Airplane Traffic at Lombok International Airport by Month 2017.....            | 335        |
| 9.1.24     | Lalu Lintas Penumpang Domestik dan Internasional di Bandara Internasional Lombok Menurut Bulan 2017 ..... | 336        |
|            | Domestic and International Passangers Traffic at Lombok International Airport by Month 2017.....          | 336        |
| 9.1.25     | Lalu Lintas Bagasi Domestik dan Internasional di Bandara Internasional Lombok Menurut Bulan 2017 .....    | 337        |
|            | Domestic and International Baggage Traffic at Lombok International Airport by Month 2017.....             | 337        |
| 9.1.26     | Lalu Lintas Kargo Domestik dan Internasional di Bandara Internasional Lombok Menurut Bulan 2017 .....     | 338        |
|            | Domestic and International Cargo Traffic at Lombok International Airport by Month 2017 .....              | 338        |
| <b>9.2</b> | <b>KOMUNIKASI/COMMUNICATION</b>   | <b>339</b> |

|             |   |            |
|-------------|---|------------|
| 9.2.1       | Jumlah Kantor Pos Pembantu Menurut Kecamatan di Kabupaten Lombok Tengah 2017.....   | 339        |
|             | Number of Auxiliary Post Office by Subdistrict in Lombok Tengah Regency 2017 .....  | 339        |
| 9.2.2       | Jumlah Menara Telekomunikasi Swasta Menurut Kecamatan di Kabupaten Lombok Tengah 2017 .....   | 340        |
|             | <b>LOCAL FINANCE AND PRICE</b>  | <b>341</b> |
| <b>10</b>   | <b>KEUANGAN DAERAH DAN HARGA</b>  | <b>341</b> |
| <b>10.1</b> | <b>KEUANGAN DAERAH/LOCAL FINANCE</b>  | <b>345</b> |
| 10.1.1      | Target dan Realisasi Pendapatan dan Belanja Daerah Berdasarkan Sumbernya di Kabupaten Lombok Tengah 2017 .....  | 345        |
|             | Target and Actual Revenues of Government of Lombok Tengah Regency by Source of Revenues 2017 .....  | 345        |
| 10.1.2      | Perkembangan Aset Kabupaten Lombok Tengah 2012 – 2016 .....   | 350        |
|             | <i>Assets of Lombok Tengah Regency 2012-2016</i> .....  | 350        |
| 10.1.3      | Target dan Realisasi Penerimaan Pajak Bumi dan Bangunan di Kabupaten Lombok Tengah 2016 .....   | 352        |
|             | Target and Actual Revenues of Property Tax of Lombok Tengah Regency 2016 .....  | 352        |
| <b>10.2</b> | <b>PERBANKAN/BANK</b>   | <b>353</b> |
| 10.2.1      | Posisi Simpanan Masyarakat Rupiah Dan Valuta Asing Bank Umum Dan BPR Berdasarkan Kantor Penghimpun Dana Di Kabupaten Lombok tengah 2017 .....                               | 353        |
|             | <i>Outstanding Of Private Deposit In Rupiah And Foreign Currency Of Commercial And Rural Banks Based On Bank's Office Funds Location In Lombok Tengah Regency 2017.....</i> | 353        |
| 10.2.2      | Posisi Pinjaman Yang Diberikan Rupiah Dan Valuta Asing Bank Umum Dan BPR Menurut Klasifikasi Lapangan Usaha Berdasarkan Lokasi Proyek Di Kabupaten Lombok Tengah 2017 ..... | 354        |
|             | <i>Outstanding Of Loans In Rupiah And Foreign Currency Of Commercial And Rural Banks By Industrial Origin Based On Project Location In Lombok Tengah Regency 2017 .....</i> | 354        |



|             |   |            |
|-------------|---|------------|
| 10.2.3      | Posisi Pinjaman Rupiah dan Valuta Asing yang Diberikan Bank Umum dan BPR Berdasarkan Jenis Penggunaan Di Kabupaten Lombok Tengah 2017 .....                             | 356        |
|             | <i>Outstanding Of Loans in Rupiah and Foreign Currency Of Commercial And Rural Banks by Type Of Loans In Lombok Tengah Regency 2017.....</i>                            | 356        |
| 10.2.4      | Posisi Kredit Mikro Kecil Menengah Yang Diberikan Bank Umum Menurut Skala Usaha Berdasarkan Lokasi Proyek Di Kabupaten Lombok Tengah 2017 .....                         | 357        |
|             | <i>Outstanding Of Micro Small And Medium Credit Of Commercial Banks On Project Location In Lombok Tengah Regency 2017 .....</i>   | 357        |
| 10.2.5      | Posisi Kredit Kepada Usaha Mikro Kecil Menengah (UMKM) Yang Diberikan Bank Umum Menurut Jenis Penggunaan Berdasarkan Lokasi Proyek Di Kabupaten Lombok Tengah 2017..... | 358        |
|             | <i>Outstanding Of Micro Small And Medium Credit Of Commercial Banks On Project Location In Lombok Tengah Regency 2017.....</i>  | 358        |
| 10.2.6      | Posisi Kredit Kepada Usaha Mikro Kecil Menengah (UMKM) Yang Diberikan Bank Umum Menurut Lapangan Usaha Berdasarkan Lokasi Proyek Di Kabupaten Lombok Tengah 2017.....   | 359        |
|             | <i>Outstanding Of Commercial Banks Credits To Micro Small And Medium Enterprise By Industrial Origin Based On Project Location In Lombok Tengah Regency 2017.....</i>   | 359        |
| <b>10.3</b> | <b>HARGA/PRICE</b>  | <b>360</b> |
| 10.3.1      | Rata-rata Harga Sembilan Bahan Pokok dan Bahan Strategis di Kota Praya 2017 .....   | 360        |
|             | <i>Average Prices of Nine Commodities and Essential Commodities in Praya 2017.....</i>  | 360        |
| 10.3.2      | Harga Eceran Beberapa Jenis Palawija di Kota Praya 2017 .....   | 362        |
|             | <i>Retail Price Some Kind Of Crops in Praya 2017.....</i>   | 362        |
| 10.3.3      | Harga Eceran Beberapa Jenis Sayuran di Kota Praya 2017 .....  | 363        |
|             | <i>Retail Price Some Kind Of Vegetables in Praya 2017 .....</i>   | 363        |
| 10.3.4      | Harga Eceran Beberapa Jenis Buah-buahan di Kota Praya 2017.....   | 366        |
|             | <i>Retail Price Some Kind Of Fruits in Praya 2017.....</i>  | 366        |
| 10.3.5      | Harga Eceran Beberapa Jenis Daging Ikan Laut dan Telur Ayam di Kota Praya 2017 .....  | 367        |

|  |            |
|--|------------|
| Retail Price Some Kind Of Meat Fish and Chicken Eggs in Praya 2017.....  | 367        |
| <b>11 PENDAPATAN REGIONAL</b>  | <b>369</b> |
| <b>REGIONAL INCOME</b>   | <b>370</b> |
| 11.1.1 Produk Domestik Regional Bruto Kabupaten Lombok Tengah Atas Dasar Harga Berlaku Menurut Kategori (miliar rupiah), 2014-2017..                   | 379        |
| Gross Regional Domestic Product of Lombok Tengah Regency at Current Market Prices by Industry (billion rupiahs), 2014-2017 .....                       | 379        |
| 11.1.2 Produk Domestik Regional Bruto Kabupaten Lombok Tengah Atas Dasar Harga Konstan 2010 Menurut Kategori (miliar rupiah), 2014-2017 .....          | 380        |
| Gross Regional Domestic Product of Lombok Tengah Regency at 2010 Constant Market Prices by Industry (billion rupiahs), 2014-2017 .....                 | 380        |
| 11.1.3 Distribusi Persentase Produk Domestik Regional Bruto Kabupaten Lombok Tengah Atas Dasar Harga Berlaku Menurut Kategori, 2014-2017 .....         | 381        |
| Percentage Distribution of Gross Regional Domestic Product of Lombok Tengah Regency at Current Market Prices by Industry, 2014-2017 ..                 | 381        |
| 11.1.4 Laju Pertumbuhan Produk Domestik Regional Bruto Kabupaten Lombok Tengah Atas Dasar Harga Berlaku 2010 Menurut Kategori (persen), 2014-2017..... | 382        |
| Growth Rate of Gross Regional Domestic Product of Lombok Tengah Regency at 2010 Constant Market Prices by Industry (percent), 2014-2017 .....          | 382        |
| 11.1.5 Indeks Harga Implisit Produk Domestik Regional Bruto Kabupaten Lombok Tengah Menurut Kategori, 2014-2017.....                                   | 383        |
| Implicit Price Indices of Gross Regional Domestic Product of Lombok Tengah Regency by Industry, 2014-2017 .....  | 383        |
| 11.1.6 Laju Pertumbuhan Indeks Harga Implisit Produk Domestik Regional Bruto Kabupaten Lombok Tengah Menurut Kategori (persen), 2014-2017.....         | 384        |
| Growth Rate of Implicit Price Indices of Gross Regional Domestic Product of Lombok Tengah Regency by Industry (percent), 2014-2017 .....               | 384        |
| <b>REGENCY/MUNICIPAL COMPARISON</b>  | <b>385</b> |
| <b>PERBANDINGAN ANTAR KABUPATEN</b>  | <b>385</b> |

|        |   |     |
|--------|---|-----|
| 12.1.1 | Jumlah Penduduk Menurut Kabupaten/Kota di Provinsi Nusa Tenggara Barat 2013–2017 .....  | 389 |
|        | Population by Regency/City in Nusa Tenggara Barat Province 2013–2017 ...  | 389 |
| 12.1.2 | Angka Harapan Hidup Menurut Kabupaten/Kota di Provinsi Nusa Tenggara Barat 2013–2017 .....  | 390 |
|        | Life Expectancy by Regency/City in Nusa Tenggara Barat Province 2013–2017 .....   | 390 |
| 12.1.3 | Harapan Lama Sekolah Menurut Kabupaten/Kota di Provinsi Nusa Tenggara Barat 2013–2017 .....   | 391 |
|        | Estimate Years School by Regency/City in Nusa Tenggara Barat Province 2013–2017 .....   | 391 |
| 12.1.4 | Rata-Rata Lama Sekolah Menurut Kabupaten/Kota di Provinsi Nusa Tenggara Barat 2013–2017 .....   | 392 |
|        | Mean Years School by Regency/City in Nusa Tenggara Barat Province 2013–2017 .....   | 392 |
| 12.1.5 | Pengeluaran Perkapita Menurut Kabupaten/Kota di Provinsi Nusa Tenggara Barat 2013–2017 .....  | 393 |
|        | Spending Percapita by Regency/City in Nusa Tenggara Barat Province 2013–2017 .....  | 393 |
| 12.1.6 | Indeks Pembangunan Manusia Menurut Kabupaten/Kota di Provinsi Nusa Tenggara Barat 2013–2017.....  | 394 |
|        | Human Development Indeks by Regency/City in Nusa Tenggara Barat Province 2013–2017.....   | 394 |
| 12.1.7 | Produk Domestik Regional Bruto Atas Dasar Harga Berlaku Menurut Kabupaten/Kota di Provinsi Nusa Tenggara Barat (miliar rupiah) 2013–2017 .....      | 395 |
|        | Gross Regional Domestic Product at Current Market Prices by Regency/City in Nusa Tenggara Barat Province (billion rupiahs) 2013–2017 .....          | 395 |
| 12.1.8 | Produk Domestik Regional Bruto Atas Dasar Harga Konstan 2010 Menurut Kabupaten/Kota di Provinsi Nusa Tenggara Barat (miliar rupiah) 2013–2017 ..... | 396 |
|        | Gross Regional Domestic Product at 2010 Constant Market Prices by Regency/City in Nusa Tenggara Barat Province (billion rupiahs) 2013–2017 .....    | 396 |

|  |     |
|--|-----|
| 12.1.9 Laju Pertumbuhan Produk Domestik Regional Bruto Atas Dasar Harga Konstan 2010 Menurut Kabupaten/Kota di Provinsi Nusa Tenggara Barat (persen) 2013–2017 ..... | 397 |
| Growth Rate of Gross Regional Domestic Product at 2010 Constant Market Prices by Regency/City in Nusa Tenggara Barat Province (percent) 2013–2017 .....              | 397 |

<https://lomboktengahkab.bps.go.id>

<https://lomboktengahkab.bps.go.id>

## DAFTAR GAMBAR/*LIST OF FIGURES*

|  | halaman<br><i>page</i> |
|--|------------------------|
| 1 Rata-rata Curah Hujan Menurut Bulan di Kabupaten Lombok Tengah (mm) , 2017<br>Average Number of Rainfall by Month in Lombok Tengah Regency(mm), 2017 .....                               | 7                      |
| 2 Persentase PNS Daerah Menurut Jenis Kelamin di Kabupaten Lombok Tengah, 2017 / Percentage of Regional Civil Servants by Sex in Lombok Tengah Regency, 2017.....                          | 27                     |
| 3 Jumlah Penduduk Kabupaten Lombok Tengah Menurut Jenis Kelamin, 2017 / Population Of Lombok Tengah Regency by Sex, 2017 .....   | 85                     |
| 4 Jumlah Industri dan Tenaga Kerja di Kabupaten Lombok Tengah Menurut Jenisnya Tahun 2017<br>Number of Industries and Labor in Lombok Tengah Regency According to Their Type in 2017 ..... | 251                    |

<https://lomboktengahkab.bps.go.id>

## PENJELASAN UMUM/EXPLANATORY NOTES

Tanda-tanda, satuan-satuan, dan lain-lainnya yang digunakan dalam publikasi ini adalah sebagai berikut:

*Symbols, measurement units, and acronyms which are used in this publication, are as follows:*

### 1. TANDA-TANDA/SYMBOLS

|   |                |
|---|----------------|
| Data tidak tersedia/ <i>Data not available</i>          | : ...          |
| Tidak ada atau nol / <i>Null or zero</i>                | : —            |
| Data dapat diabaikan/ <i>Data negligible</i>            | : 0            |
| Tanda decimal/ <i>Decimal point</i>                     | : ,            |
| Data tidak dapat ditampilkan/ <i>Not applicable</i>     | : NA           |
| Angka perkiraan/ <i>Estimated figures</i>               | : <sup>e</sup> |
| Angka sementara/ <i>Preliminary figures</i>             | : x            |
| Angka sangat sementara/ <i>Very preliminary figures</i> | : xx           |
| Angka diperbaiki/ <i>Revised figures</i>                | : r            |

### 2. SATUAN/UNITS

|  |   |
|--|---|
| barel/ <i>barrel</i>                         | : 158,99 liter/ <i>litres</i> = 1/6,2898 m <sup>3</sup> |
| hektar (ha)/ <i>hectare (ha)</i>             | : 10 000 m <sup>2</sup>                                 |
| kilometer (km)/ <i>kilometres (km)</i>       | : 1 000 meter/ <i>meters</i> (m)                        |
| knot/ <i>knot</i>                            | : 1,8523 km/jam (km/hour)                               |
| kuintal/ <i>quintal</i>                      | : 100 kg  |
| KWh  | : 1 000 Watt <i>hour</i>                                |
| MWh  | : 1 000 KWh   |
| liter (untuk beras)/ <i>litre (for rice)</i> | : 0,80 kg   |
| ons/ <i>ounce</i>                            | : 28,31 gram/ <i>grams</i>                              |
| ton  | : 1 000 kg  |

Satuan lain: buah, dus, butir, helai/lembar, kaleng, batang, pulsa, ton kilometer (ton-km), jam, menit, persen (%).

*Other units: unit, pack, pieces, sheet, tin, pulse, ton-kilometres(ton-km), hour, minute, percent (%).*

Perbedaan angka di belakang koma disebabkan oleh pembulatan angka.

*The difference in decimal numbers is caused by rounding.*



<https://lomboktengahkab.bps.go.id>

# GEOGRAFI DAN IKLIM

# 1

## GEOGRAPHY AND CLIMATE



### Lombok Tengah

Memiliki Luas Wilayah 1.208,39 km<sup>2</sup> yang terbagi menjadi 12 kecamatan



Secara geografis terletak pada

82° 7' - 8° 30' Lintang Selatan dan  
116° 10' - 116° 30' Bujur Timur



2 147 mm<sup>3</sup>

Curah Hujan



26,3°C

Suhu/temperature



74 %

Penyinaran  
Matahari



6,3 Knot

Kecepatan  
Angin

Pantai Mawi, Semeti, Selong Belanak, Tomang-Omang dan Serangan Merupakan Pantai Dengan Ombak surfing terbaik di ujung Selatan Kecamatan Praya Barat

Pantai Gerupuk, Aan, Kuta Serenting, Mawun dan Gunung Tunak Merupakan Pantai Tujuan Wisata baik untuk piknik, surfing, wisata pemancingan maupun Scuba Diving, yang ada di Kecamatan Pujut



<https://lomboktengahkab.bps.go.id>

**PENJELASAN TEKNIS****TECHNICAL NOTES**

1. Secara definitif Propinsi Nusa Tenggara Barat pada Tahun 2017 memiliki sepuluh kabupaten/kota. Kabupaten Lombok Tengah sebagai salah satu bagian dari Propinsi Nusa Tenggara Barat memiliki posisi koordinat bumi antara 116°05' sampai 116°24' Bujur Timur dan 8°24' sampai 8°57' Lintang Selatan dengan luas wilayah mencapai 1.208,39 km<sup>2</sup> (120.839 ha).
2. Dari segi letak geografis, Kabupaten Lombok Tengah diapit oleh dua kabupaten lain yakni Kabupaten Lombok Barat di sebelah barat dan utara serta Kabupaten Lombok Timur di sebelah timur dan utara, sedangkan di bagian selatan berbatasan dengan Samudra Indonesia.
3. Pada tahun 2010 yaitu sekitar bulan september dan oktober, Kabupaten Lombok Tengah mengalami pemekaran wilayah desa sebanyak 15 desa, sehingga jumlah desa yang ada di kabupaten Lombok Tengah berjumlah 139 desa. sedangkan jumlah kecamatan tetap berjumlah 12 kecamatan.
4. *Nusa Tenggara Barat Province definitively has ten regencies / municipality in 2017. Lombok Tengah Regency as one part of the Province of West Nusa Tenggara has coordinates position between 116°05' until 116°24' East Longitude and 8°24' until 8°57' South latitude with total area 1,208.39 km<sup>2</sup> (120 839 Ha).*
5. *Based on geographical location, Lombok Tengah Regency bordered by two other districts, Lombok Barat Regency in the west and north as well as Lombok Timur Regency in the east and north, while in the south bordered by the Indonesian Ocean.*
6. *In 2010 which is around the month of September and October, Lombok Tengah Regency experiencing village expansion as many as 15 villages, bringing the total number of villages in Lombok Tengah Regency amounted to 139 villages. While number of sub-districts still amounted to 12 sub-districts*

### ULASAN

#### Geografi

Jumlah desa yang ada di kabupaten Lombok Tengah berjumlah 139 desa. Sedangkan jumlah kecamatan tetap berjumlah 12 kecamatan dengan luas wilayah berkisar antara 50 hingga 234 km<sup>2</sup>. Kecamatan Pujut merupakan salah satu kecamatan terluas dengan wilayah mencapai 19,33 persen dari luas wilayah kabupaten, diikuti Kecamatan Batukliang Utara, Praya Barat dan Praya Barat Daya dengan persentase masing-masing 15,06, 12,64 dan 10,34 persen. Sementara itu kecamatan-kecamatan lainnya memiliki persentase luas wilayah dibawah tujuh persen.

Melihat posisi geografis Lombok Tengah, maka jarak antara ibu kota kabupaten dengan ibu kota kecamatan memiliki radius yang relatif dekat yang berkisar antara 0 hingga 20 km. Namun antara ibu kota kecamatan yang satu dengan ibu kota kecamatan lain yang terjauh mencapai jarak 41 km yakni antara ibu kota Kecamatan Pringgarata dengan ibu kota Kecamatan Janapria.

Dilihat dari topografi, bagian utara wilayah Kabupaten Lombok Tengah merupakan daerah dataran tinggi dan merupakan areal kaki Gunung Rinjani yang meliputi Kecamatan Batukliang, Batukliang Utara, Kopang, dan

### DESCRIPTION

#### Geography

*total number of villages in Lombok Tengah Regency amounted to 139 villages. While number of sub-districts still amounted to 12 sub-districts with an area ranging from 50 to 234 km<sup>2</sup>, Pujut sub-district is one of the largest sub-districts in the region reached 19.33 percent of the region area, followed by Batukliang Utara, Praya Barat, and Praya Barat Daya sub-district with area percentage of each is 15.06, 12.64 and 10.34 percent, meanwhile other sub-districts have a percentage of an area below seven percent.*

*If looking at geographical position of Lombok Tengah Regency, it appears that the distance between regency capital with sub-district capitals is relatively close that ranges from 0 to 20 km. But the farthest distance between sub-district capitals with each other sub-district capitals reaches 41 km which is Pringgarata sub-district capital and Janapria sub-district capital have that farthest distance.*

*Based on the topography, the northern part of Lombok Tengah Regency is a plateau area at foot of Mount Rinjani, which includes Batukliang, Batukliang Utara, Kopang, and Pringgarata Sub-district. Rainfall in*

Pringgarata. Curah hujan pada daerah ini relatif tinggi dan dapat menjadi pendukung bagi kegiatan di sektor pertanian. Selain itu di bagian utara terdapat aset wisata terutama pariwisata alam pegunungan dengan pemandangan yang indah dan udara yang sejuk.

Bagian tengah meliputi Kecamatan Praya, Praya Tengah, Praya Barat, Praya Barat Daya, Praya Timur, Janapria dan sebagian Kecamatan Jonggat merupakan wilayah dataran rendah yang memiliki potensi pertanian padi dan palawija, didukung oleh hamparan lahan sawah yang luas dengan sarana irigasi yang memadai.

Sedangkan bagian Selatan merupakan daerah yang berbukit-bukit dan sekaligus berbatasan dengan Samudra Indonesia. Bagian selatan ini meliputi wilayah Kecamatan Pujut, sebagian Kecamatan Praya Barat, Praya Barat Daya dan Praya Timur. Karena berbatasan dengan Samudra Indonesia, maka wilayah ini memendam potensi wisata pantai yang indah dengan gelombang yang cukup fantastik. Sebagai pendukung wisata, di wilayah bagian selatan telah dilengkapi berbagai fasilitas penunjang seperti hotel, restoran, termasuk sarana jalan yang memadai.

*this area is relatively high and good to support activities in agricultural sector. Also in the northern part of the regency there are mountain area with beautiful scenery and cool air as tourism assets.*

*The middle part of regency area includes Praya, Praya Tengah, Praya Barat, Praya Barat Daya, Praya Timur, Janapria and most of Jonggat sub-district is lowland area with agricultural potential of paddy and other crops, supported by large paddy fields and adequate irrigation facilities.*

*While the southern part of regency is hilly area and also bordered by Indonesian Ocean. It includes Pujut, part of Praya Barat, Praya Barat Daya and Praya Timur sub-district. This area has great tourism potential with beautiful beaches facing the Indonesia Ocean that have quite fantastic waves. To support tourism, the area already has various facilities such as hotels, restaurants, and good highway.*

### **Iklīm**

Kabupaten Lombok Tengah memiliki iklim tropis dengan musim kemarau yang kering. Musim hujan yang cukup tinggi di sepanjang tahun. Jumlah hari hujan per bulan di Kabupaten Lombok Tengah berkisar antara 6 hingga 22 hari dengan curah hujan berkisar antara 16 mm hingga 426 mm.

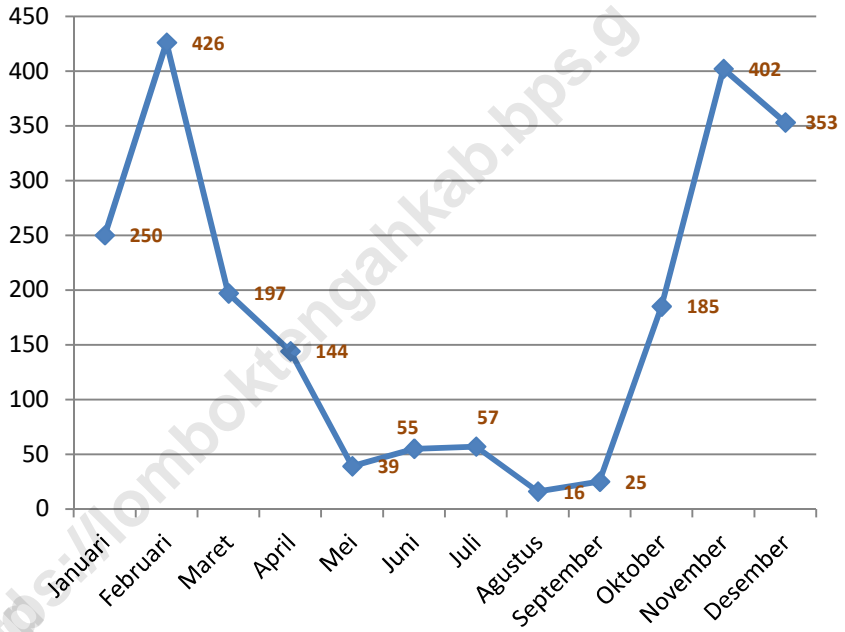
Dilihat menurut kecamatan (tidak termasuk Kecamatan Praya Tengah) wilayah yang memiliki hari hujan terbanyak yakni kecamatan Kopang dan sebaliknya kecamatan Praya Barat Daya merupakan kecamatan dengan jumlah hari hujan paling sedikit.

### **Climate**

*Lombok Tengah Regency has a tropical climate with a dry summer. The rainy season is quite high throughout the year. Number of rainy days per month in Lombok Tengah Regency ranges from 4 to 11 days with rainfall ranging from 49 mm to 175 mm.*

*Sub-districts in this region (excluding Central Praya sub-district) that has the most rainy days is Kopang sub-districts and Praya Barat Daya subdistrict is a district that has the least number of rainy days.*

**Gambar 5** Rata-rata Curah Hujan Menurut Bulan di Kabupaten Lombok Tengah (mm) , 2017  
*Picture* **Average Number of Rainfall by Month in Lombok Tengah Regency(mm), 2017**





<https://lomboktengahkab.bps.go.id>

## 1.1 GEOGRAFI/GEOGRAPHY

**Tabel 1.1.1 Luas Wilayah Menurut Kecamatan di Kabupaten Lombok Tengah, 2017**  
**Table Total Area by Subdistrict in Lombok Tengah Regency, 2017**

| Kecamatan<br>Subdistrict | Luas (km <sup>2</sup> )<br>Total Area<br>(square.km) | Persentase<br>Percentage |
|--------------------------|--|--------------------------|
| (1)                      | (2)  | (3)                      |
| 1. Praya Barat           | 152,75   | 12,64                    |
| 2. Praya Barat Daya      | 124,97   | 10,34                    |
| 3. Pujut                 | 233,55   | 19,33                    |
| 4. Praya Timur           | 82,57  | 6,83                     |
| 5. Janapria              | 69,05  | 5,71                     |
| 6. Kopang                | 61,66  | 5,10                     |
| 7. Praya                 | 61,26  | 5,07                     |
| 8. Praya Tengah          | 65,92  | 5,46                     |
| 9. Jonggat               | 71,55  | 5,92                     |
| 10. Pringgarata          | 52,78  | 4,37                     |
| 11. Batukliang           | 50,37  | 4,17                     |
| 12. Batukliang Utara     | 181,96   | 15,06                    |
| <b>Lombok Tengah</b>     | <b>1.208,39</b>                                      | <b>100,00</b>            |

Sumber/Source: Badan Pusat Statistik Kabupaten Lombok Tengah/ Statistics of Lombok Tengah Regency

**Tabel 1.1.2** **Tinggi Wilayah di Atas Permukaan Laut (DPL) Menurut Kecamatan di Kabupaten Lombok Tengah, 2017**  
**Height Above Mean Sea Level (AMSL) by Subdistrict in Lombok Tengah Regency, 2017**

| Kecamatan<br>Subdistrict | Ibukota Kecamatan<br>Capital of Subdistrict | Tinggi/Height<br>(meter) |
|--------------------------|---|--------------------------|
| (1)                      | (2)   | (3)                      |
| 1. Praya Barat           | Penujak                                     | 100                      |
| 2. Praya Barat Daya      | Darek                                       | 100                      |
| 3. Pujut                 | Sengkol                                     | 100                      |
| 4. Praya Timur           | Mujur                                       | 100                      |
| 5. Janapria              | Janapria                                    | 325                      |
| 6. Kopang                | Kopang                                      | 355                      |
| 7. Praya                 | Praya                                       | 100                      |
| 8. Praya Tengah          | Batunyala                                   | 100                      |
| 9. Jonggat               | Ubung                                       | 100                      |
| 10. Pringgarata          | Pringgarata                                 | 340                      |
| 11. Batukliang           | Mantang                                     | 350                      |
| 12. Batukliang Utara     | Teratak                                     | 350                      |

Sumber/Source: Badan Pusat Statistik Kabupaten Lombok Tengah/ Statistics of Lombok Tengah Regency

**Tabel 1.1.3 Luas Wilayah Menurut Jenis Tanah di Kabupaten Lombok Tengah, 2017**  
**Table** *Condition of Soil by Type in Lombok Tengah Regency, 2017*

|    | Jenis Tanah<br><i>Soil Type</i>                                       | Luas (Ha)<br><i>Area</i> | Persentase<br><i>Percentage</i> |
|----|---|--------------------------|---------------------------------|
|    | (1)   | (2)                      | (3)                             |
| 1. | Aluvial   | 2 414                    | 2,00                            |
| 2. | Regosol Kelabu  | 26 416                   | 21,86                           |
| 3. | Regosol Coklat  | 7 222                    | 5,98                            |
| 4. | Brown Forest Soil   | 9 150                    | 7,57                            |
| 5. | Gromosol Kelabu Tua   | 30 771                   | 25,46                           |
| 6. | Komplek Gromosol Kelabu Tua, Mediteran Coklat Litosol                 | 6 494                    | 5,37                            |
| 7. | Komplek Mediteran Coklat, Gromosol Kelabu, Regosol Coklat dan Litosol | 38 372                   | 31,75                           |
|    | <i>Jumlah/Total</i>   | 120 839                  | 100,00                          |

Sumber/*Source*: Kementerian Agraria dan Tata Ruang Kabupaten Lombok Tengah / Ministry of Agrarian and Spatial Planning, Lombok Tengah Regency

**Tabel 1.1.4 Luas Wilayah Menurut Kemiringan Tanah di Kabupaten Lombok Tengah, 2017**  
**Table Area According To The Slope by Subdistrict in Lombok Tengah Regency, 2017**

| Kecamatan<br>Subdistrict | Kelas Kemiringan/ <i>Spreading of Slope</i> |               |              |              | Jumlah<br>Total |
|--------------------------|---|---------------|--------------|--------------|-----------------|
|                          | 0 - 2                                       | 2 - 15        | 15 - 40      | 40 +         |                 |
| (1)                      | (2)   | (3)           | (4)          | (5)          | (6)             |
| 1. Praya Barat           | 7 274                                       | 9 587         | 412          | -            | 17 273          |
| 2. Praya Barat Daya      | 4 915                                       | 6 478         | 121          | -            | 11 514          |
| 3. P u j u t             | 9 733                                       | 13 622        | -            | -            | 23 355          |
| 4. Praya Timur           | 3 436                                       | 5 068         | -            | -            | 8 504           |
| 5. Janapria              | -   | 6 457         | -            | -            | 6 457           |
| 6. K o p a n g           | -   | 4 760         | 592          | -            | 5 352           |
| 7. P r a y a             | 719   | 4 649         | -            | -            | 5 368           |
| 8. Praya Tengah          | 1 004                                       | 6 346         | -            | -            | 7 350           |
| 9. Jonggat               | 3 388                                       | 3 767         | -            | -            | 7 155           |
| 10. Pringgarata          | 673   | 4 575         | 30           | -            | 5 278           |
| 11. Batukliang           | -   | 2 623         | 1 379        | 1 605        | 5 607           |
| 12. Batukliang Utara     | -   | 8 247         | 4 336        | 5 043        | 17 626          |
| <b>Jumlah/Total</b>      | <b>31 142</b>                               | <b>76 179</b> | <b>6 870</b> | <b>6 648</b> | <b>120 839</b>  |

Sumber/Source: Kementerian Agraria dan Tata Ruang Kabupaten Lombok Tengah / Ministry of Agrarian and Spatial Planning, Lombok Tengah Regency

**Tabel 1.1.5 Luas Wilayah Menurut Ketinggian di Kabupaten Lombok Tengah, 2017**  
**Table Area According To The Height by Subdistrict in Lombok Tengah Regency, 2017**

| Kecamatan<br>Subdistrict | Ketinggian/Height |         |          |        | Jumlah<br>Total |
|--------------------------|-------------------|---------|----------|--------|-----------------|
|                          | 0-100             | 100-500 | 500-1000 | 1000+  |                 |
| (1)                      | (2)               | (3)     | (4)      | (5)    | (6)             |
| 1. Praya Barat           | 5 421             | 5 715   | 4 296    | 1 841  | 17 273          |
| 2. Praya Barat Daya      | 3 614             | 3 810   | 2 864    | 1 226  | 11 514          |
| 3. P u j u t             | 9 643             | 6 325   | 5 305    | 2 082  | 23 355          |
| 4. Praya Timur           | 7 679             | 825     | -        | -      | 8 504           |
| 5. Janapria              | 5 064             | 1 100   | 293      | -      | 6 457           |
| 6. K o p a n g           | 763               | 2 919   | 1 049    | 621    | 5 352           |
| 7. P r a y a             | 3 971             | 1 273   | 124      | -      | 5 368           |
| 8. Praya Tengah          | 5 435             | 1 743   | 172      | -      | 7 350           |
| 9. Jonggat               | 6 826             | 94      | 235      | -      | 7 155           |
| 10. Pringgarata          | 2 118             | 1 460   | 1 700    | -      | 5 278           |
| 11. Batukliang           | 215               | 2 480   | 1 717    | 1 195  | 5 607           |
| 12. Batukliang<br>Utara  | 673               | 7 797   | 5 399    | 3 757  | 17 626          |
| Jumlah/Total             | 51 422            | 35 541  | 23 154   | 10 722 | 120 839         |

Sumber/Source: Kementerian Agraria dan Tata Ruang Kabupaten Lombok Tengah / Ministry of Agrarian and Spatial Planning, Lombok Tengah Regency

**Tabel 1.1.6** **Tinggi Ibukota Kecamatan dari Permukaan Air Laut di Kabupaten Lombok Tengah, 2017**  
***The Altitude of Each Subdistrict Capital in Lombok Tengah Regency, 2017***

| <b>Kecamatan<br/>Districts</b> | <b>Ibukota<br/>-*Capital</b> | <b>Tinggi<br/>Altitude</b> |
|--------------------------------|------------------------------|----------------------------|
| (1)                            | (2)                          | (3)                        |
| 1. Praya Barat                 | Penujak                      | 100                        |
| 2. Praya Barat Daya            | Darek                        | 100                        |
| 3. P u j u t                   | Sengkol                      | 100                        |
| 4. Praya Timur                 | Mujur                        | 100                        |
| 5. Janapria                    | Janapria                     | 325                        |
| 6. K o p a n g                 | Kopang                       | 355                        |
| 7. P r a y a                   | Praya                        | 100                        |
| 8. Praya Tengah                | Batunyala                    | 100                        |
| 9. Jonggat                     | Ubung                        | 100                        |
| 10. Pringgarata                | Pringgarata                  | 340                        |
| 11. Batukliang                 | Mantang                      | 350                        |
| 12. Batukliang Utara           | Teratak                      | 350                        |

Sumber/Source: Kementerian Agraria dan Tata Ruang Kabupaten Lombok Tengah / Ministry of Agrarian and Spatial Planning, Lombok Tengah Regency

## 1.2 IKLIM/*CLIMATE*

**Tabel 1.2.1 Data Klimatologi Kabupaten Lombok Tengah**  
**Table Data of Climatology in Lombok tengah Regency, 2017**

| Uraian   | 2016   | 2017   |
|--|--------|--------|
| (1)  | (2)    | (3)    |
| Suhu/ <i>Temperature</i> (°C)                                      |        |        |
| Maksimum/ <i>Maximum</i>   | 32,1   | 32,0   |
| Minimum/ <i>Minimum</i>  | 23,4   | 21,0   |
| Rata-rata/ <i>Average</i>  | 26,8   | 26,3   |
| Kelembaban Udara (persen) <i>Humidity (percent)</i>                |        |        |
| Maksimum/ <i>Maximum</i>   | 97     | 97     |
| Minimum/ <i>Minimum</i>  | 55     | 58     |
| Rata-rata/ <i>Average</i>  | 84     | 83,8   |
| Tekanan Udara/ <i>Atmospheric Pressure</i> (mb)                    | 1010,2 | 1010,9 |
| Kecepatan Angin/ <i>Wind Velocity</i> (knot)                       | 5      | 6,3    |
| Curah Hujan/ <i>Precipitation</i> (mm <sup>3</sup> )               | 2446   | 2147   |
| Penyinaran Matahari (persen) <i>Duration of Sunshine (percent)</i> | 74     | 74     |

Sumber/*Source*: Badan Meteorologi, Klimatologi dan Geofisika/Indonesia Agency of Meteorology , Climatology and Geophysics



**Tabel 1.2.2 Rata-rata Suhu dan Kelembaban Udara Menurut Bulan di Kabupaten Lombok Tengah, 2017**  
**Average Temperature and Humidity by Month in Lombok Tengah Regency, 2017**

| Bulan/Month         | Suhu Udara/Temperature<br>(°C) |      |                      | Kelembaban Udara<br>Humidity (%) |     |                      |
|---------------------|--------------------------------|------|----------------------|----------------------------------|-----|----------------------|
|                     | Maks<br>Max                    | Min  | Rata-rata<br>Average | Maks<br>Max                      | Min | Rata-rata<br>Average |
| (1)                 | (2)                            | (3)  | (4)                  | (5)                              | (6) | (7)                  |
| Januari/January     | 32,0                           | 24,6 | 27,2                 | 95                               | 74  | 87                   |
| Februari/February   | 30,8                           | 23,1 | 26,2                 | 94                               | 71  | 86                   |
| Maret/March         | 31,9                           | 23,5 | 26,7                 | 97                               | 68  | 86                   |
| April/April         | 31,8                           | 23,3 | 26,8                 | 97                               | 66  | 86                   |
| Mei/May             | 31,2                           | 22,2 | 26,4                 | 95                               | 64  | 83                   |
| Juni/June           | 30,5                           | 22,1 | 25,7                 | 95                               | 65  | 84                   |
| Juli/July           | 29,5                           | 21,5 | 25,1                 | 93                               | 65  | 83                   |
| Agustus/August      | 30,1                           | 21,0 | 25,0                 | 92                               | 60  | 80                   |
| September/September | 31,2                           | 22,4 | 26,0                 | 90                               | 58  | 78                   |
| Oktober/October     | 31,8                           | 23,0 | 27,1                 | 92                               | 62  | 81                   |
| November/November   | 31,7                           | 23,7 | 26,9                 | 94                               | 71  | 86                   |
| Desember/December   | 31,0                           | 23,6 | 26,7                 | 94                               | 73  | 86                   |

Sumber/Source: Badan Meteorologi, Klimatologi dan Geofisika/Indonesia Agency of Meteorology, Climatology and Geophysics

**Tabel 1.2.3 Rata-rata Hari Hujan dan Curah Hujan per Bulan di Kabupaten Lombok Tengah, 2017**  
***Average Number of Rain and Rainfall by Month in Lombok Tengah Regency, 2017***

| <b>Bulan</b><br><b>Month</b>    | <b>Curah Hujan</b><br><b>Precipitation(mm<sup>3</sup>)</b> | <b>Hari Hujan</b><br><b>Rainy Days</b> |
|---------------------------------|--|--|
| (1)                             | (2)  | (3)                                    |
| 1. Januari/ <i>January</i>      | 250  | 19                                     |
| 2. Pebruari/ <i>February</i>    | 426  | 16                                     |
| 3. Maret / <i>March</i>         | 197  | 14                                     |
| 4. April /April                 | 144  | 11                                     |
| 5. M e i / May                  | 39   | 6                                      |
| 6. Juni / <i>June</i>           | 55   | 7                                      |
| 7. Juli / <i>July</i>           | 57   | 9                                      |
| 8. Agustus / <i>August</i>      | 16   | 5                                      |
| 9. September / <i>September</i> | 25   | 3                                      |
| 10. Oktober / <i>October</i>    | 185  | 13                                     |
| 11. Nopember / <i>November</i>  | 402  | 22                                     |
| 12. Desember / <i>December</i>  | 353  | 20                                     |

Sumber/Source: Badan Meteorologi, Klimatologi dan Geofisika/Indonesia Agency of Meteorology , Climatology and Geophysics

**Tabel 1.2.4 Rata-rata Hari Hujan dan Curah Hujan per Kecamatan di Kabupaten Lombok Tengah, 2017**  
***Average Number of Rain and Rainfall by Districts in Lombok Tengah Regency, 2017***

| Kecamatan<br><i>Subdistrict</i> | Curah Hujan<br><i>Precipitation(mm<sup>3</sup>)</i> | Hari Hujan<br><i>Rainy Days</i> |
|---------------------------------|---|---------------------------------|
| (1)                             | (2)   | (3)                             |
| 1. Praya Barat                  | 163   | 13                              |
| 2. Praya Barat Daya             | 173   | 12                              |
| 3. P u j u t                    | 134   | 10                              |
| 4. Praya Timur                  | 141   | 10                              |
| 5. Janapria                     | 177   | 9                               |
| 6. K o p a n g                  | 182   | 16                              |
| 7. P r a y a                    | 211   | 15                              |
| 8. Praya Tengah                 | 155   | 10                              |
| 9. Jonggat                      | 176   | 13                              |
| 10. Pringgarata                 | 177   | 13                              |
| 11. Batukliang                  | 225   | 13                              |
| 12. Batukliang Utara            | 267   | 14                              |

Sumber/Source: Badan Meteorologi, Klimatologi dan Geofisika/Indonesia Agency of Meteorology , Climatology and Geophysics

**Tabel 1.2.5 Jarak Antar Kota di Kabupaten Lombok Tengah, 2017**  
**Table Distance Among Towns in Lombok Tengah Regency, 2017**

| Kota Towns      | Praya | Batu nyala | Penujak | Darek | Sengkol | Mujur |
|-----------------|-------|------------|---------|-------|---------|-------|
| (1)             | (2)   | (3)        | (4)     | (5)   | (6)     | (7)   |
| 1. Praya        | -     | 2.5        | 7       | 10    | 15      | 10    |
| 2. Batunyalra   | 2.5   | -          | 9.5     | 12.5  | 9       | 7.5   |
| 3. Penujak      | 7     | 9.5        | -       | 6     | 8       | 13.5  |
| 4. Darek        | 10    | 12.5       | 6       | -     | 15      | 21    |
| 5. Sengkol      | 15    | 9          | 8       | 15    | -       | 16.5  |
| 6. Mujur        | 10    | 7.5        | 13.5    | 21    | 16.5    | -     |
| 7. Janapria     | 20    | 15         | 24.5    | 33    | 29.5    | 13    |
| 8. Kopang       | 12    | 15         | 19      | 22    | 27      | 22    |
| 9. Ubung        | 10    | 13.5       | 17      | 21    | 26      | 21    |
| 10. Pringgarata | 14    | 24         | 25      | 28    | 33      | 28    |
| 11. Mantang     | 12    | 14.5       | 19      | 22    | 27      | 22    |
| 12. Teratak     | 16    | 18.5       | 23      | 29    | 34      | 29    |

Sumber/Source: Dinas Perhubungan, Komunikasi dan Informatika Kab. Lombok Tengah/ *Transportation, Communication and Information Service of Lombok Tengah Regency*

GEOGRAPHY AND CLIMATE

**Tabel 1.2.5 Lanjutan Tabel / Continued Table 1.2.5**  
**Table**

| <b>Kota<br/>Towns</b> | <b>Jana<br/>pria</b> | <b>Kopang</b> | <b>Ubung</b> | <b>Pring<br/>garata</b> | <b>Man<br/>tang</b> | <b>Teratak</b> |
|-----------------------|----------------------|---------------|--------------|-------------------------|---------------------|----------------|
| (1)                   | (8)                  | (9)           | (10)         | (11)                    | (12)                | (13)           |
| 1. Praya              | 20                   | 12            | 10           | 14                      | 12                  | 16             |
| 2. Batunyala          | 15                   | 15            | 13.5         | 24                      | 14.5                | 18.5           |
| 3. Penujak            | 24.5                 | 19            | 17           | 25                      | 19                  | 23             |
| 4. Darek              | 33                   | 22            | 21           | 28                      | 22                  | 29             |
| 5. Sengkol            | 29.5                 | 27            | 26           | 33                      | 27                  | 34             |
| 6. Mujur              | 13                   | 22            | 21           | 28                      | 22                  | 29             |
| 7. Janapria           | -                    | 11.5          | 34           | 41                      | 14                  | 21             |
| 8. Kopang             | 11.5                 | -             | 23           | 12.5                    | 2.5                 | 9.5            |
| 9. Ubung              | 34                   | 23            | -            | 8.5                     | 23                  | 18             |
| 10. Pringgarata       | 41                   | 12.5          | 8.5          | -                       | 9                   | 9.6            |
| 11. Mantang           | 14                   | 2.5           | 23           | 9                       | -                   | 7              |
| 12. Teratak           | 21                   | 9.5           | 18           | 9.6                     | 7                   | -              |

Sumber/Source: Dinas Perhubungan, Komunikasi dan Informatika Kab. Lombok Tengah/ *Transportation, Communication and Information Service of Lombok Tengah Regency*

**Tabel 1.2.6 Jarak Antar Kota di Provinsi Nusa Tenggara Barat, 2017**  
**Table Distance Among Towns in Nusa Tenggara Barat Province, 2017**

| Kota<br>Towns    | Mataram | Ampenan | Cakra<br>negara | Narmada | Tanjung |
|------------------|---------|---------|-----------------|---------|---------|
| (1)              | (2)     | (3)     | (4)             | (5)     | (6)     |
| 1. Mataram       | -       | 4,5     | 2,5             | 10,5    | 40,0    |
| 2. Ampenan       | 4,5     | -       | 7,0             | 15,0    | 44,5    |
| 3. Cakranegara   | 2,5     | 7,0     | -               | 8,0     | 42,5    |
| 4. Narmada       | 10,5    | 15,0    | 8,0             | -       | 50,0    |
| 5. Tanjung       | 40,0    | 44,5    | 42,5            | 50,0    | -       |
| 6. Praya         | 27,0    | 31,5    | 24,5            | 16,5    | 67,0    |
| 7. Selong        | 52,0    | 56,5    | 49,5            | 41,5    | 92,0    |
| 8. Lb. Lombok    | 66,0    | 70,5    | 63,5            | 55,5    | 106,0   |
| 9. Sumbawa.Besar | 256,8   | 261,3   | 254,3           | 246,3   | 296,8   |
| 10.Dompu         | 410,8   | 415,3   | 408,3           | 400,3   | 450,8   |
| 11.Bima          | 471,8   | 476,3   | 468,5           | 461,3   | 511,8   |

Sumber/Source: Dinas Perhubungan, Komunikasi dan Informatika Kab. Lombok Tengah/ Transportation, Communication and Information Service of Lombok Tengah Regency

GEOGRAPHY AND CLIMATE

**Tabel 1.2.6 Lanjutan Tabel / *Continued Table 1.2.6***  
**Table**

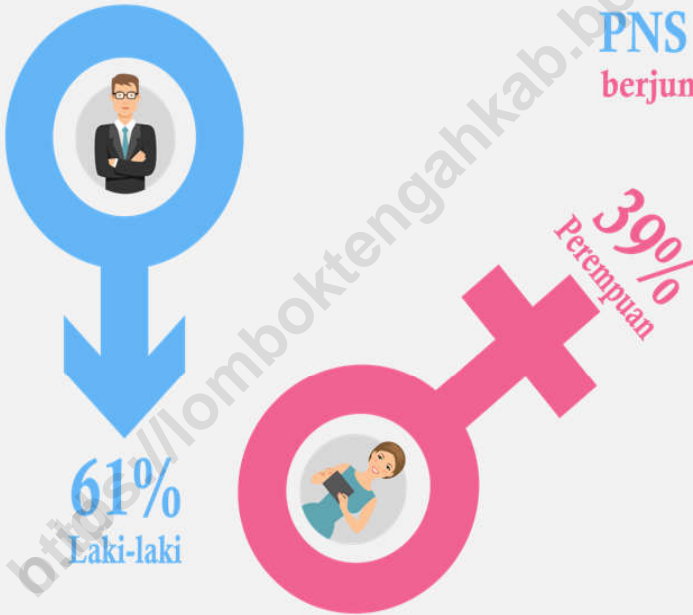
| Kota<br>Towns    | Selong | Lb. Lombok | Sumbawa<br>Besar | Dompu | Bima  |
|------------------|--------|------------|------------------|-------|-------|
| (1)              | (8)    | (9)        | (10)             | (11)  | (12)  |
| 1. Mataram       | 52,0   | 66,0       | 256,8            | 410,8 | 471,8 |
| 2. Ampenan       | 56,5   | 70,5       | 261,3            | 415,3 | 476,3 |
| 3. Cakranegara   | 49,5   | 63,5       | 254,3            | 408,3 | 468,5 |
| 4. Narmada       | 41,5   | 55,5       | 246,3            | 400,3 | 461,3 |
| 5. Tanjung       | 92,0   | 106,0      | 296,8            | 450,8 | 511,8 |
| 6. Praya         | 25,0   | 59,0       | 229,8            | 383,8 | 444,8 |
| 7. Selong        | -      | 34,0       | 204,8            | 358,8 | 419,8 |
| 8. Lb. Lombok    | 34,0   | -          | 190,8            | 344,8 | 405,8 |
| 9. Sumbawa Besar | 204,8  | 190,8      | -                | 154,0 | 215,0 |
| 10. Dompu        | 358,8  | 344,8      | 154,0            | -     | 61,0  |
| 11. Bima         | 419,8  | 405,8      | 215,0            | 61,0  | -     |

Sumber/Source: Dinas Perhubungan, Komunikasi dan Informatika Kab. Lombok Tengah/ *Transportation, Communication and Information Service of Lombok Tengah Regency*


# PEMERINTAHAN 2

## GOVERNMENT

PNS DAERAH 2017  
berjumlah 9.008 orang



**Anggota DPRD Lombok Tengah**  
berjumlah 50 orang





<https://lomboktengahkab.bps.go.id>

**PENJELASAN TEKNIS****TECHNICAL NOTES**

1. Anggota Dewan Perwakilan Rakyat Daerah (DPRD) dipilih melalui pemilihan umum (pemilu) dan dilantik dalam masa jabatan lima tahun.
  2. Pegawai Negeri Sipil di Kabupaten Lombok Tengah Terdiri dari Pegawai Negeri Sipil Daerah dan Pegawai Negeri Sipil Pusat
1. *Regional House of Representatives (DPRD) members are elected through a general election and appointed for a five-years membership.*
  2. *The Civil Servants in Lombok Tengah Regency consist of Local Civil Servants and Central Civil Servants*

## ULASAN

## DESCRIPTION

Pada Tahun 2017, Kabupaten Lombok Tengah terdiri dari 12 kecamatan dan 139 desa/kelurahan.

PNS Daerah di Kabupaten Lombok Tengah sebanyak 9.008 orang. Jumlah ini menurun dari tahun sebelumnya karena PNS daerah yang dari Guru SMU/SMK berubah status menjadi PNS Provinsi.

Secara keseluruhan, PNSD perempuan berjumlah 3.531 orang atau 38,85 persen dari seluruh PNSD Lombok Tengah. Dari jumlah tersebut, hampir separuhnya merupakan pegawai golongan III dengan persentase sebesar 4,65 persen, diikuti PNSD golongan IV sebesar 30,08 persen dan sisanya adalah PNSD golongan II dan golongan I dengan persentase masing-masing 23,23 persen dan 2,04 persen dari total PNSD.

Pada tahun 2017 DPRD Kabupaten Lombok Tengah memiliki anggota sebanyak 50 orang yang berasal dari 12 partai besar. 29 orang diantaranya berpendidikan Diploma IV/S1, 20 orang berpendidikan SMU sampai D III, dan 1 orang berpendidikan S2. Dilihat menurut jenis kelamin, anggota DPRD perempuan masih tetap 4 orang jika dibandingkan dengan tahun sebelumnya.

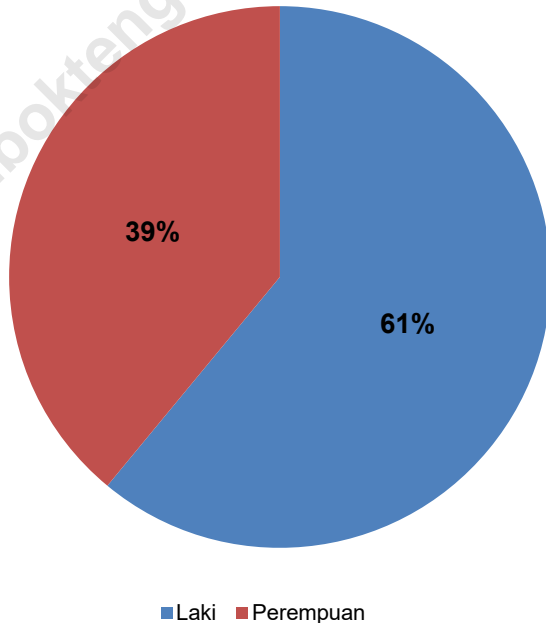
*In 2017, Lombok Tengah Regency consisted of 12 sub-districts and 139 villages.*

*Regional Civil Servants in Lombok Tengah Regency are 9,008. This number decreased from the previous year because regional civil servants from high school teachers changed their status to provincial civil servants.*

*Overall, female Civil Servants numbered 3,531 people or 38.85 percent of all Central Lombok Civil Servants. Of these, almost half were class III employees with a percentage of 4.65 percent, followed by class IV Civil Servants at 30.08 percent and the remainder were class II Civil Servants and class I with 23.23 percent and 2.04 percent respectively of the total Civil Servants.*

*In 2017 the Lombok Tengah Regency representative had as many as 50 members from 12 major parties. 29 people, including Diploma IV / S1 education, 20 people with high school education to D III, and 1 person with S2 education. Judging by gender, female DPRD members are still 4 people compared to the previous year.*

**Gambar 6** Persentase PNS Daerah Menurut Jenis Kelamin di Kabupaten Lombok Tengah, 2017  
*Picture* **Percentage of Regional Civil Servants by Sex in Lombok Tengah Regency, 2017**



<https://lomboktengahkab.bps.go.id>

## 2.1 WILAYAH ADMINISTRATIF/*ADMINISTRATIVE AREA*

**Tabel 2.1.1 Jumlah Desa/Kelurahan Menurut Kecamatan di Kabupaten Lombok Tengah, 2017**  
***Number of Villages by Subdistrict in Lombok Tengah Regency, 2017***

| Kecamatan<br><i>Subdistrict</i> | Desa | Kelurahan | Dusun | Lingkungan |
|---------------------------------|------|-----------|-------|------------|
| (1)                             | (2)  | (3)       | (4)   | (5)        |
| 1. Praya Barat                  | 10   | -         | 138   | -          |
| 2. Praya Barat Daya             | 11   | -         | 128   | -          |
| 3. Pujut                        | 16   | -         | 269   | -          |
| 4. Praya Timur                  | 10   | -         | 181   | -          |
| 5. Janapria                     | 12   | -         | 203   | -          |
| 6. Kopang                       | 11   | -         | 120   | -          |
| 7. Praya                        | 6    | 9         | 83    | 50         |
| 8. Praya Tengah                 | 9    | 3         | 108   | 17         |
| 9. Jonggat                      | 13   | -         | 135   | -          |
| 10. Pringgarata                 | 11   | -         | 113   | -          |
| 11. Batukliang                  | 10   | -         | 140   | -          |
| 12. Batukliang Utara            | 8    | -         | 82    | -          |
| <b>Lombok Tengah</b>            | 127  | 12        | 1 700 | 67         |
| <b>2 0 1 6</b>                  | 127  | 12        | 1 709 | 66         |
| <b>2 0 1 5</b>                  | 127  | 12        | 1 709 | 66         |
| <b>2 0 1 4</b>                  | 127  | 12        | 1 808 | 66         |
| <b>2 0 1 3</b>                  | 127  | 12        | 1 678 | 66         |

Sumber/*Source*: Dinas Pemberdayaan Masyarakat dan Desa Kabupaten Lombok Tengah Department of Community Empowerment and Village of *Lombok Tengah Regency*

GOVERNMENT

**Tabel 2.1.2 Jumlah Desa/Kelurahan Menurut Klasifikasi Urban/Rural di Kabupaten Lombok Tengah, 2017**  
*Number of Villages by Urban Rural Classification in Lombok Tengah Regency, 2017*

| <i>Kecamatan Subdistrict</i> | <i>Desa Urban</i> | <i>Desa Rural</i> | <i>Jumlah</i> |
|------------------------------|-------------------|-------------------|---------------|
| (1)                          | (2)               | (3)               | (4)           |
| 1. Praya Barat               | 1                 | 9                 | 10            |
| 2. Prabarda                  | -                 | 11                | 11            |
| 3. P u j u t                 | -                 | 16                | 16            |
| 4. Praya Timur               | -                 | 10                | 10            |
| 5. Janapria                  | -                 | 12                | 12            |
| 6. K o p a n g               | 5                 | 6                 | 11            |
| 7. P r a y a                 | 7                 | 8                 | 15            |
| 8. Praya Tengah              | 1                 | 11                | 12            |
| 9. Jonggat                   | -                 | 13                | 13            |
| 10. Pringgarata              | -                 | 11                | 11            |
| 11. Batukliang               | 2                 | 8                 | 10            |
| 12. Btl. Utara               | -                 | 8                 | 8             |
| <i>Jumlah/Total</i>          | 16                | 123               | 139           |
| <b>2 0 1 5</b>               | 16                | 123               | 139           |
| <b>2 0 1 4</b>               | 16                | 123               | 139           |
| <b>2 0 1 3</b>               | 16                | 123               | 139           |
| <b>2 0 1 2</b>               | 16                | 123               | 139           |

Sumber / Source : BPS Kabupaten Lombok Tengah/ *Statistics of Lombok Tengah Regency*

**Tabel 2.1.3** Jumlah Desa/Kelurahan Menurut Keberadaan BPD/Dewan Kelurahan di Kabupaten Lombok Tengah, 2017  
*Number of Villages by The Available of Village Board/Village Council in Lombok Tengah Regency, 2017*

| <i>Kecamatan<br/>Subdistrict</i> | <b>Ada<br/>BPD/Dewan<br/>Kelurahan</b> | <b>Tdk Ada<br/>BPD/Dewan<br/>Kelurahan</b> | <b>Jumlah</b> |
|----------------------------------|--|--|---------------|
| (1)                              | (2)                                    | (3)  | (4)           |
| 1. Praya Barat                   | 10                                     | -  | 96            |
| 2. Prabarda                      | 11                                     | -  | 108           |
| 3. P u j u t                     | 16                                     | -  | 160           |
| 4. Praya Timur                   | 10                                     | -  | 100           |
| 5. Janapria                      | 12                                     | -  | 116           |
| 6. K o p a n g                   | 11                                     | -  | 102           |
| 7. P r a y a                     | 15                                     | -  | 60            |
| 8. Praya Tengah                  | 12                                     | -  | 87            |
| 9. Jonggat                       | 13                                     | -  | 125           |
| 10. Pringgarata                  | 11                                     | -  | 105           |
| 11. Batukliang                   | 10                                     | -  | 104           |
| 12. Btl. Utara                   | 8                                      | -  | 82            |
| <i>Jumlah/Total</i>              | 139                                    | -  | 139           |
| <b>2 0 1 6</b>                   | 139                                    | -  | 139           |
| <b>2 0 1 5</b>                   | 139                                    | -  | 139           |
| <b>2 0 1 4</b>                   | 139                                    | -  | 139           |
| <b>2 0 1 3</b>                   | 139                                    | -  | 139           |

Sumber/Source: Dinas Pemberdayaan Masyarakat dan Desa Kabupaten Lombok Tengah Department of Community Empowerment and Village of Lombok Tengah Regency



GOVERNMENT

**Tabel 2.1.4 Jumlah Desa/Kelurahan Menurut Letak Geografis dan Topografi di Kabupaten Lombok Tengah, 2017**  
**Number of Villages by Geographical and Topographical Location in Lombok Tengah Regency, 2017**

| <i>Kecamatan Subdistrict</i> | <i>Pesisir/Tepi Laut</i> | <i>Dataran</i> | <i>Lereng/Perbukitan</i> | <i>Jumlah</i> |
|------------------------------|--------------------------|----------------|--------------------------|---------------|
| (1)                          | (2)                      | (3)            | (4)                      | (5)           |
| 1. Praya Barat               | 2                        | 8              | -                        | 10            |
| 2. Prabarda                  | 1                        | 6              | 4                        | 11            |
| 3. P u j u t                 | 6                        | 10             | -                        | 16            |
| 4. Praya Timur               | 2                        | 8              | -                        | 10            |
| 5. Janapria                  | -                        | 12             | -                        | 12            |
| 6. K o p a n g               | -                        | 11             | -                        | 11            |
| 7. P r a y a                 | -                        | 15             | -                        | 15            |
| 8. Praya Tengah              | -                        | 12             | -                        | 12            |
| 9. Jonggat                   | -                        | 13             | -                        | 13            |
| 10. Pringgarata              | -                        | 11             | -                        | 11            |
| 11. Batukliang               | -                        | 10             | -                        | 10            |
| 12. Btl. Utara               | -                        | 6              | 2                        | 8             |
| <i>Jumlah/Total</i>          | 11                       | 122            | 6                        | 139           |
| <b>2015</b>                  | 11                       | 122            | 6                        | 139           |
| <b>2014</b>                  | 11                       | 122            | 6                        | 139           |
| <b>2013</b>                  | 11                       | 122            | 6                        | 139           |
| <b>2012</b>                  | 11                       | 122            | 6                        | 139           |

Sumber / Source : BPS Kabupaten Lombok Tengah/ Statistics of Lombok Tengah Regency

**Tabel 2.1.5 Jumlah Desa/Kelurahan Menurut Lokasinya Terhadap Hutan di Kabupaten Lombok Tengah, 2017**  
**Number of Villages by it Location from Forest in Lombok Tengah Regency, 2017**

| <i>Kecamatan<br/>Subdistrict</i> | <i>Kawasan<br/>Hutan</i> | <i>Luar Hutan</i> | <i>Tepi<br/>Hutan</i> | <i>Jumlah</i> |
|----------------------------------|--------------------------|-------------------|-----------------------|---------------|
| (1)                              | (2)                      | (3)               | (4)                   | (5)           |
| 1. Praya Barat                   | 2                        | 8                 | -                     | 10            |
| 2. Prabarda                      | -                        | 7                 | 4                     | 11            |
| 3. P u j u t                     | -                        | 16                | -                     | 16            |
| 4. Praya Timur                   | -                        | 10                | -                     | 10            |
| 5. Janapria                      | -                        | 12                | -                     | 12            |
| 6. K o p a n g                   | -                        | 11                | -                     | 11            |
| 7. P r a y a                     | -                        | 15                | -                     | 15            |
| 8. Praya Tengah                  | -                        | 12                | -                     | 12            |
| 9. Jonggat                       | -                        | 13                | -                     | 13            |
| 10. Pringgarata                  | -                        | 11                | -                     | 11            |
| 11. Batukliang                   | -                        | 10                | -                     | 10            |
| 12. Btl. Utara                   | -                        | 6                 | 2                     | 8             |
| <i>Jumlah/Total</i>              | 2                        | 131               | 6                     | 139           |
| <b>2 0 1 5</b>                   | 2                        | 131               | 6                     | 139           |
| <b>2 0 1 4</b>                   | 2                        | 131               | 6                     | 139           |
| <b>2 0 1 3</b>                   | 2                        | 131               | 6                     | 139           |
| <b>2 0 1 2</b>                   | 2                        | 131               | 6                     | 139           |

Sumber / Source : BPS Kabupaten Lombok Tengah/ Statistics of Lombok Tengah Regency

GOVERNMENT

**Tabel 2.1.6** Banyaknya Kepala Desa/ Lurah Menurut Kecamatan dan Jenis Kelamin di Kabupaten Lombok Tengah, 2017  
*Number of Villages Heads by District and Sex in Lombok Tengah Regency, 2017*

| <i>Kecamatan<br/>Subdistrict</i> | <i>Laki<br/>Male</i> | <i>Perempuan<br/>Female</i> | <i>Jumlah<br/>Total</i> |
|----------------------------------|----------------------|-----------------------------|-------------------------|
| (1)                              | (2)                  | (3)                         | (4)                     |
| 1. Praya Barat                   | 10                   | -                           | 10                      |
| 2. Prabarda                      | 11                   | -                           | 11                      |
| 3. P u j u t                     | 16                   | -                           | 16                      |
| 4. Praya Timur                   | 10                   | -                           | 10                      |
| 5. Janapria                      | 12                   | -                           | 12                      |
| 6. K o p a n g                   | 11                   | -                           | 11                      |
| 7. P r a y a                     | 15                   | -                           | 15                      |
| 8. Praya Tengah                  | 12                   | -                           | 12                      |
| 9. Jonggat                       | 13                   | -                           | 13                      |
| 10. Pringgarata                  | 11                   | -                           | 11                      |
| 11. Batukliang                   | 10                   | -                           | 10                      |
| 12. Btl. Utara                   | 8                    | -                           | 8                       |
| <i>Jumlah/Total</i>              | 139                  | -                           | 139                     |
| <b>2016</b>                      | 139                  | -                           | 139                     |
| <b>2015</b>                      | 139                  | -                           | 139                     |
| <b>2014</b>                      | 139                  | -                           | 139                     |
| <b>2013</b>                      | 139                  | -                           | 139                     |

Sumber/Source: Dinas Pemberdayaan Masyarakat dan Desa Kabupaten Lombok Tengah Department of Community Empowerment and Village of Lombok Tengah Regency

**Tabel 2.1.7 Banyaknya Kepala Desa/ Lurah Menurut Kecamatan dan Golongan Umur di Kabupaten Lombok Tengah, 2017**  
**Number of Villages Heads by District and Age Group in Lombok Tengah Regency, 2017**

| Kecamatan<br>Subdistrict | Kelompok Umur (Tahun) Age Group |         |      | Jumlah<br>Total |
|--------------------------|---------------------------------|---------|------|-----------------|
|                          | 30 – 39                         | 40 – 49 | ≥ 50 |                 |
| (1)                      | (2)                             | (3)     | (4)  | (5)             |
| 1. Praya Barat           | -                               | 8       | 2    | 10              |
| 2. Prabarda              | 5                               | 4       | 2    | 11              |
| 3. P u j u t             | 3                               | 8       | 5    | 16              |
| 4. Praya Timur           | -                               | 6       | 4    | 10              |
| 5. Janapria              | 2                               | 5       | 5    | 12              |
| 6. K o p a n g           | 3                               | 6       | 2    | 11              |
| 7. P r a y a             | 1                               | 5       | 9    | 15              |
| 8. Praya Tengah          | -                               | 4       | 8    | 12              |
| 9. Jonggat               | 1                               | 6       | 6    | 13              |
| 10. Pringgarata          | 1                               | 7       | 3    | 11              |
| 11. Batukliang           | 2                               | 5       | 3    | 10              |
| 12. Btl. Utara           | 2                               | 3       | 3    | 8               |
| Jumlah/Total             | 20                              | 67      | 52   | 139             |
| <b>2016</b>              | 19                              | 91      | 32   | 139             |
| <b>2015</b>              | 19                              | 91      | 32   | 139             |
| <b>2014</b>              | 19                              | 91      | 32   | 139             |
| <b>2013</b>              | 19                              | 91      | 32   | 139             |

Sumber/Source: Dinas Pemberdayaan Masyarakat dan Desa Kabupaten Lombok Tengah Department of Community Empowerment and Village of Lombok Tengah Regency

GOVERNMENT

**Tabel 2.1.8** Banyaknya Kepala Desa/ Lurah Menurut Kecamatan dan Tingkat Pendidikan di Kabupaten Lombok Tengah, 2017  
**Table** *Number of Villages Heads by District and Education in Lombok Tengah Regency, 2017*

| <i>Kecamatan Subdistrict</i> | $\leq$ SLTP | SLTA | Akademi/<br>Perguruan<br>Tinggi | Jumlah |
|------------------------------|-------------|------|---------------------------------|--------|
| (1)                          | (2)         | (3)  | (4)                             | (5)    |
| 1. Praya Barat               | -           | 6    | 4                               | 10     |
| 2. Prabarda                  | -           | 8    | 3                               | 11     |
| 3. P u j u t                 | -           | 11   | 5                               | 16     |
| 4. Praya Timur               | -           | 6    | 4                               | 10     |
| 5. Janapria                  | -           | 4    | 8                               | 12     |
| 6. K o p a n g               | -           | 6    | 5                               | 11     |
| 7. P r a y a                 | -           | 3    | 12                              | 15     |
| 8. Praya Tengah              | 1           | 4    | 7                               | 12     |
| 9. Jonggat                   | 1           | 6    | 6                               | 13     |
| 10. Pringgarata              | 1           | 2    | 8                               | 11     |
| 11. Batukliang               | -           | 4    | 6                               | 10     |
| 12. Btl. Utara               | 1           | 5    | 2                               | 8      |
| Jumlah/Total                 | 4           | 65   | 70                              | 139    |
| <b>2016</b>                  | -           | 74   | 65                              | 139    |
| <b>2015</b>                  | -           | 74   | 65                              | 139    |
| <b>2014</b>                  | -           | 74   | 65                              | 139    |
| <b>2013</b>                  | -           | 74   | 65                              | 139    |

Sumber/Source: Dinas Pemberdayaan Masyarakat dan Desa Kabupaten Lombok Tengah Department of Community Empowerment and Village of Lombok Tengah Regency

**Tabel 2.1.9** Jumlah Anggota Badan Permusyawaratan Desa (BPD)/Dewan Kelurahan (DK) Menurut Kecamatan dan Jenis Kelamin di Kabupaten Lombok Tengah, 2017  
**Chief of BPD/DK by Subdistrict and Sex in Lombok Tengah Regency, 2017**

| <i>Kecamatan<br/>Subdistrict</i> | <i>Laki<br/>Male</i> | <i>Perempuan<br/>Female</i> | <i>Jumlah<br/>Total</i> |
|----------------------------------|----------------------|-----------------------------|-------------------------|
| (1)                              | (2)                  | (3)                         | (4)                     |
| 1. Praya Barat                   | 95                   | 1                           | 96                      |
| 2. Prabarda                      | 101                  | 2                           | 103                     |
| 3. P u j u t                     | 159                  | 1                           | 160                     |
| 4. Praya Timur                   | 100                  | 0                           | 100                     |
| 5. Janapria                      | 112                  | 2                           | 114                     |
| 6. K o p a n g                   | 106                  | 5                           | 111                     |
| 7. P r a y a                     | 59                   | 3                           | 62                      |
| 8. Praya Tengah                  | 85                   | 2                           | 87                      |
| 9. Jonggat                       | 124                  | 1                           | 125                     |
| 10. Pringgarata                  | 100                  | 3                           | 103                     |
| 11. Batukliang                   | 96                   | 1                           | 97                      |
| 12. Btl. Utara                   | 79                   | 1                           | 80                      |
| <i>Jumlah/Total</i>              | 112                  | 1133                        | 1245                    |

Sumber/Source: Dinas Pemberdayaan Masyarakat dan Desa Kabupaten Lombok Tengah Department of Community Empowerment and Village of Lombok Tengah Regency

## 2.2 DEWAN PERWAKILAN RAKYAT DAERAH \ THE REGIONAL HOUSE OF REPRESENTATIVE

**Tabel 2.2.1 Komposisi Keanggotaan DPRD Kabupaten Lombok Tengah Menurut Partai dan Jenis Kelamin, 2017**  
*Competition of Parliament Membership by Party and Sex in Lombok Tengah Regency, 2017*

| Partai<br>Party     | Laki<br>Male | Perempuan<br>Female | Total<br>Total |
|---------------------|--------------|---------------------|----------------|
| (1)                 | (2)          | (3)                 | (4)            |
| 1. Golkar           | 8            | 1                   | 9              |
| 2. P K B            | 5            | 1                   | 6              |
| 3. Gerindra         | 5            | 1                   | 6              |
| 4. Demokrat         | 5            | -                   | 5              |
| 5. P K S            | 5            | -                   | 5              |
| 6. P P P            | 4            | 1                   | 5              |
| 7. P B B            | 4            | -                   | 4              |
| 8. Nasdem           | 4            | -                   | 4              |
| 9. HANURA           | 3            | -                   | 3              |
| 10. PDI-P           | 2            | -                   | 2              |
| 11. PKPI            | 1            | -                   | 1              |
| <b>Jumlah/Total</b> | <b>46</b>    | <b>4</b>            | <b>50</b>      |
| <b>2 0 1 6</b>      | <b>46</b>    | <b>4</b>            | <b>50</b>      |
| <b>2 0 1 5</b>      | <b>46</b>    | <b>4</b>            | <b>50</b>      |
| <b>2 0 1 4</b>      | <b>46</b>    | <b>4</b>            | <b>50</b>      |
| <b>2 0 1 3</b>      | <b>41</b>    | <b>4</b>            | <b>45</b>      |

Sumber/Source: Sekretariat DPRD Kabupaten Lombok Tengah / Local Representative Secretary of Lombok Tengah

**Tabel 2.2.2 Jumlah Anggota DPRD Kabupaten Lombok Tengah Menurut Pendidikan dan Jenis Kelamin, 2017**  
**Number of Parliament Membership by Sex and Education Level in Lombok Tengah Regency, 2017**

| Tingkat Pendidikan<br><i>Education Level</i> | Laki<br><i>Male</i> | Perempuan<br><i>Female</i> | Total<br><i>Total</i> |
|--|---------------------|----------------------------|-----------------------|
| (1)  | (2)                 | (3)                        | (4)                   |
| 1. SMU                                       | 17                  | 3                          | 20                    |
| 2. Diploma-I/II                              | -                   | -                          | -                     |
| 3. Diploma-III                               | -                   | -                          | -                     |
| 4. Dipl. IV/S1                               | 29                  | -                          | 29                    |
| 5. S2  | -                   | 1                          | 1                     |
| 6. S3  | -                   | -                          | -                     |
| Jumlah/ <i>Total</i>                         | 46                  | 4                          | 50                    |
| <b>2016</b>                                  | 46                  | 4                          | 50                    |
| <b>2015</b>                                  | 46                  | 4                          | 50                    |
| <b>2014</b>                                  | 46                  | 4                          | 50                    |
| <b>2013</b>                                  | 41                  | 4                          | 45                    |

Sumber/*Source*: Sekretariat DPRD Kabupaten Lombok Tengah / *Local Representative Secretary of Lombok Tengah*



GOVERNMENT

**Tabel 2.2.3 Jumlah Anggota DPRD Kabupaten Lombok Tengah Menurut Fraksi dan Jenis Kelamin, 2017**  
**Number of Parliament Membership by Sex and Fraction in Lombok Tengah Regency, 2017**

| Nama Fraksi<br><i>Fraction</i> | Laki<br><i>Male</i> | Perempuan<br><i>Female</i> | Jumlah<br><i>Total</i> |
|--------------------------------|---------------------|----------------------------|------------------------|
| (1)                            | (2)                 | (3)                        | (4)                    |
| 1. FPGK                        | 8                   | 1                          | 9                      |
| 2. FPKB                        | 5                   | 1                          | 6                      |
| 3. F Gerindra                  | 5                   | 1                          | 6                      |
| 4. FP Demokrat                 | 5                   | -                          | 5                      |
| 5. FPKS                        | 5                   | -                          | 5                      |
| 6. FPPP                        | 4                   | 1                          | 5                      |
| 7. FPBB                        | 5                   | -                          | 5                      |
| 8. FP Nasdem                   | 4                   | -                          | 4                      |
| 9. F. Nurani Perjuangan        | 5                   | -                          | 5                      |
| <i>Jumlah/Total</i>            | 46                  | 4                          | 50                     |
| <b>2016</b>                    | 46                  | 4                          | 50                     |
| <b>2015</b>                    | 46                  | 4                          | 50                     |
| <b>2014</b>                    | 46                  | 4                          | 50                     |
| <b>2013</b>                    | 41                  | 4                          | 45                     |

Sumber/Source: Sekretariat DPRD Kabupaten Lombok Tengah / Local Representative Secretary of Lombok Tengah

**Tabel 2.2.4 Jumlah Produk yang Dihasilkan DPRD Kabupaten Lombok Tengah Menurut Jenisnya Tahun 2009 - 2017**  
*Legislative Decision of Local Representatives Office by Kind in Lombok Tengah Regency 2009-2017*

| Tahun<br>Year | Jenis Produk / Kind of Product |          |             | Jumlah<br>Total |
|---------------|--------------------------------|----------|-------------|-----------------|
|               | Perda                          | SK Dewan | SK Pimpinan |                 |
| (1)           | (2)                            | (3)      | (4)         | (5)             |
| 2009          | 10                             | 20       | 17          | 47              |
| 2010          | 14                             | 19       | 18          | 51              |
| 2011          | 10                             | 19       | 20          | 49              |
| 2012          | 10                             | 28       | 13          | 51              |
| 2013          | 10                             | 31       | 9           | 59              |
| 2014          | 8                              | 30       | 14          | 52              |
| 2015          | 7                              | 27       | 14          | 48              |
| 2016          | 10                             | 33       | 8           | 51              |
| 2017          | 9                              | 29       | 14          | 52              |

Sumber/Source: Sekretariat DPRD Kabupaten Lombok Tengah / Local Representative Secretary of Lombok Tengah

### 2.3 PEGAWAI NEGERI SIPIL/CIVIL SERVANTS

**Tabel 2.3.1** Jumlah Pegawai Negeri Sipil Daerah Menurut Kecamatan dan Pangkat/Golongan/Ruang di Kabupaten Lombok Tengah, 2017  
*Number of Civil Servants by Subdistricts and Hierarchy in Lombok Tengah Regency, 2017*

| Kecamatan<br>Subdistrict | Pembina<br>Utama<br>(IV/e) | Pembina<br>Utama<br>Madya<br>(IV/d) | Pembina<br>Utama Muda<br>(IV/c) | Pembina Tk.<br>1<br>(IV/b) |
|--------------------------|----------------------------|-------------------------------------|---------------------------------|----------------------------|
| (1)                      | (2)                        | (3)                                 | (4)                             | (5)                        |
| 1. Praya Barat           | -                          | -                                   | -                               | 3                          |
| 2. Prabarda              | -                          | -                                   | -                               | 7                          |
| 3. P u j u t             | -                          | -                                   | -                               | 6                          |
| 4. Praya Timur           | -                          | -                                   | -                               | 6                          |
| 5. Janapria              | -                          | -                                   | -                               | 14                         |
| 6. K o p a n g           | -                          | -                                   | -                               | 25                         |
| 7. P r a y a             | -                          | 1                                   | 31                              | 105                        |
| 8. Praya Tengah          | -                          | -                                   | -                               | 16                         |
| 9. Jonggat               | -                          | -                                   | -                               | 8                          |
| 10. Pringgarata          | -                          | -                                   | -                               | 14                         |
| 11. Batukliang           | -                          | -                                   | -                               | 9                          |
| 12. Btl. Utara           | -                          | -                                   | -                               | 3                          |
| Jumlah/Total             | -                          | 1                                   | 31                              | 216                        |
| <b>2016</b>              | -                          | -                                   | 30                              | 131                        |
| <b>2015</b>              | -                          | 1                                   | 22                              | 93                         |
| <b>2014</b>              | -                          | 1                                   | 22                              | 92                         |
| <b>2013</b>              | -                          | -                                   | 18                              | 80                         |

Sumber/Source: Badan Kepegawaian, Pendidikan dan Pelatihan Kabupaten Lombok Tengah/Departement Of personnel, Training and Education of Lombok Tengah Regency

**Tabel 2.3.1 Lanjutan Tabel / Continued Table 2.3.1**  
**Table**

| Kecamatan<br>Subdistrict | Pembina<br>(IV/a) | Penata Tk.1<br>(III/d) | Penata<br>(III/c) | Penata<br>Muda Tk. 1<br>(III/b) |
|--------------------------|-------------------|------------------------|-------------------|---------------------------------|
| (1)                      | (6)               | (7)                    | (8)               | (9)                             |
| 1. Praya Barat           | 164               | 78                     | 36                | 57                              |
| 2. Prabarda              | 85                | 61                     | 36                | 34                              |
| 3. P u j u t             | 283               | 129                    | 85                | 60                              |
| 4. Praya Timur           | 173               | 75                     | 39                | 36                              |
| 5. Janapria              | 155               | 56                     | 43                | 40                              |
| 6. K o p a n g           | 204               | 86                     | 58                | 43                              |
| 7. P r a y a             | 543               | 498                    | 383               | 393                             |
| 8. Praya Tengah          | 155               | 84                     | 44                | 39                              |
| 9. Jonggat               | 315               | 107                    | 84                | 78                              |
| 10. Pringgarata          | 157               | 51                     | 27                | 49                              |
| 11. Batukliang           | 170               | 64                     | 48                | 41                              |
| 12. Btl. Utara           | 81                | 45                     | 30                | 35                              |
| <i>Jumlah/Total</i>      | <b>2 485</b>      | <b>1 334</b>           | <b>913</b>        | <b>905</b>                      |
| <b>2 0 1 6</b>           | 3 144             | 1 609                  | 1 081             | 1 104                           |
| <b>2 0 1 5</b>           | 3 080             | 1 580                  | 1 006             | 1 215                           |
| <b>2 0 1 4</b>           | 3 350             | 1 437                  | 1 077             | 1 256                           |
| <b>2 0 1 3</b>           | 3 229             | 1 368                  | 960               | 1 199                           |

Sumber/Source: Badan Kepegawaian, Pendidikan dan Pelatihan Kabupaten Lombok Tengah/Depatemen Of personnel, Training and Education of Lombok Tengah Regency

GOVERNMENT

**Tabel 2.3.1 Lanjutan Tabel / Continued Table 2.3.1**  
**Table**

| Kecamatan<br>Subdistrict | Penata<br>Muda<br>(III/a) | Pengatur<br>Tk.1<br>(II/d) | Pengatur<br>(II/c) | Pengatur<br>Muda Tk.1<br>(II/b) |
|--------------------------|---------------------------|----------------------------|--------------------|---------------------------------|
| (1)                      | (10)                      | (11)                       | (12)               | (13)                            |
| 1. Praya Barat           | 60                        | 20                         | 23                 | 16                              |
| 2. Prabarda              | 44                        | 19                         | 29                 | 19                              |
| 3. P u j u t             | 100                       | 53                         | 52                 | 22                              |
| 4. Praya Timur           | 42                        | 18                         | 19                 | 9                               |
| 5. Janapria              | 39                        | 15                         | 29                 | 17                              |
| 6. K o p a n g           | 57                        | 29                         | 34                 | 9                               |
| 7. P r a y a             | 335                       | 128                        | 529                | 180                             |
| 8. Praya Tengah          | 33                        | 18                         | 37                 | 1                               |
| 9. Jonggat               | 75                        | 29                         | 42                 | 18                              |
| 10. Pringgarata          | 44                        | 20                         | 27                 | 3                               |
| 11. Batukliang           | 44                        | 30                         | 15                 | 7                               |
| 12. Btl. Utara           | 34                        | 7                          | 15                 | 5                               |
| <b>Jumlah/Total</b>      | <b>907</b>                | <b>386</b>                 | <b>851</b>         | <b>306</b>                      |
| <b>2016</b>              | 940                       | 482                        | 780                | 401                             |
| <b>2015</b>              | 796                       | 591                        | 747                | 605                             |
| <b>2014</b>              | 634                       | 599                        | 558                | 893                             |
| <b>2013</b>              | 1 018                     | 478                        | 704                | 903                             |

Sumber/Source: Badan Kepegawaian, Pendidikan dan Pelatihan Kabupaten Lombok Tengah/Depatemen Of personnel, Training and Education of Lombok Tengah Regency

**Tabel 2.3.2 Lanjutan Tabel / Continued Table 2.3.1**  
**Table**

| Kecamatan<br>Subdistrict | Pengatur<br>Muda<br>(II/a) | Juru Tk.1<br>(I/d) | Juru<br>(I/c) | Juru Muda<br>Tk.1<br>(I/b) |
|--------------------------|----------------------------|--------------------|---------------|----------------------------|
| (1)                      | (14)                       | (15)               | (16)          | (17)                       |
| 1. Praya Barat           | 34                         | -                  | 2             | -                          |
| 2. Prabarda              | 21                         | -                  | 1             | -                          |
| 3. P u j u t             | 76                         | 2                  | 4             | 1                          |
| 4. Praya Timur           | 40                         | 2                  | -             | -                          |
| 5. Janapria              | 38                         | -                  | -             | -                          |
| 6. K o p a n g           | 37                         | 1                  | 2             | 1                          |
| 7. P r a y a             | 157                        | 37                 | 68            | 37                         |
| 8. Praya Tengah          | 34                         | 1                  | -             | -                          |
| 9. Jonggat               | 39                         | 2                  | 1             | -                          |
| 10. Pringgarata          | 31                         | 1                  | 1             | -                          |
| 11. Batukliang           | 38                         | -                  | 1             | 1                          |
| 12. Btl. Utara           | 24                         | 1                  | -             | -                          |
| <b>Jumlah/Total</b>      | <b>569</b>                 | <b>47</b>          | <b>80</b>     | <b>40</b>                  |
| <b>2 0 1 6</b>           | 685                        | 41                 | 101           | 12                         |
| <b>2 0 1 5</b>           | 674                        | 53                 | 100           | 23                         |
| <b>2 0 1 4</b>           | 178                        | 85                 | 47            | 52                         |
| <b>2 0 1 3</b>           | 416                        | 72                 | 49            | 51                         |

Sumber/Source: Badan Kepegawain, Pendidikan dan Pelatihan Kabupaten Lombok Tengah/Depatemen Of personnel, Training and Education of Lombok Tengah Regency

GOVERNMENT

**Tabel 2.3.3 Lanjutan/Continued Table 2.3.1**  
**Table**

| Kecamatan<br><i>Subdistrict</i> | Juru Muda<br>(l/a) | Jumlah       |
|---------------------------------|--------------------|--------------|
| (1)                             | (18)               | (19)         |
| 1. Praya Barat                  | -                  | 493          |
| 2. Prabarda                     | -                  | 356          |
| 3. P u j u t                    | 1                  | 874          |
| 4. Praya Timur                  | 1                  | 460          |
| 5. Janapria                     | -                  | 446          |
| 6. K o p a n g                  | 1                  | 587          |
| 7. P r a y a                    | 12                 | 3 436        |
| 8. Praya Tengah                 | 1                  | 463          |
| 9. Jonggat                      | 1                  | 799          |
| 10. Pringgarata                 | 1                  | 426          |
| 11. Batukliang                  | -                  | 468          |
| 12. Btl. Utara                  | -                  | 280          |
| <i>Jumlah/Total</i>             | <b>18</b>          | <b>9 088</b> |
| <b>2016</b>                     | 53                 | 10 592       |
| <b>2015</b>                     | 53                 | 10 633       |
| <b>2014</b>                     | 49                 | 10 331       |
| <b>2013</b>                     | 20                 | 10 365       |

Sumber/Source: Badan Kepegawaian, Pendidikan dan Pelatihan Kabupaten Lombok Tengah/Depatemen Of personnel, Training and Education of Lombok Tengah Regency

**Tabel 2.3.4 Jumlah Pegawai Negeri Sipil Daerah Menurut Golongan Kepangkatan dan Jenis Kelamin di Kabupaten Lombok Tengah, 2017**  
**Number of Local Civil Servants by Hierarchy and Sex in Lombok Tengah Regency, 2017**

| <b>Golongan Kepangkatan<br/>Hierarchy</b> | <b>Laki-laki<br/>Male</b> | <b>Perempuan<br/>Female</b> | <b>Jumlah<br/>Total</b> |
|---|---------------------------|-----------------------------|-------------------------|
| (1)                                       | (2)                       | (3)                         | (4)                     |
| I/a (Juru Muda)                           | 18                        | 0                           | 18                      |
| I/b (Juru Muda Tk. I)                     | 36                        | 4                           | 40                      |
| I/c (Juru)                                | 77                        | 3                           | 80                      |
| I/d (Juru Tk. I)                          | 45                        | 2                           | 47                      |
| <b>Golongan I/Range I</b>                 | <b>176</b>                | <b>9</b>                    | <b>185</b>              |
| II/a (Pengatur Muda)                      | 345                       | 224                         | 569                     |
| II/b (Pengatur Muda Tk.I)                 | 200                       | 106                         | 306                     |
| II/c (Pengatur)                           | 564                       | 287                         | 851                     |
| II/d (Pengatur Tk. I)                     | 196                       | 189                         | 385                     |
| <b>Golongan II/Range II</b>               | <b>1 305</b>              | <b>806</b>                  | <b>2 111</b>            |
| III/a (Penata Muda)                       | 430                       | 475                         | 905                     |
| III/b (Penata Muda Tk.I)                  | 491                       | 415                         | 906                     |
| III/c (Penata)                            | 524                       | 389                         | 913                     |
| III/d (Penata Tk.I)                       | 868                       | 468                         | 1 336                   |
| <b>Golongan III/ Range III</b>            | <b>2 313</b>              | <b>1 747</b>                | <b>4 060</b>            |
| IV/a (Pembina Muda)                       | 1 573                     | 912                         | 2 485                   |
| IV/b (Pembina Muda Tk.I)                  | 158                       | 57                          | 215                     |
| IV/c (Pembina)                            | 31                        | -                           | 31                      |
| IV/d (Pembina Tk.I)                       | 1                         | -                           | 1                       |
| <b>Golongan IV/ Range IV</b>              | <b>1 763</b>              | <b>969</b>                  | <b>2 732</b>            |
| <b>Jumlah/Total</b>                       | <b>5 557</b>              | <b>3 531</b>                | <b>9 088</b>            |

Sumber/Source: Badan Kepegawajian, Pendidikan dan Pelatihan Kabupaten Lombok Tengah/Depatemen Of personnel, Training and Education of Lombok Tengah Regency



GOVERNMENT

**Tabel 2.3.5 Jumlah Pegawai Negeri Sipil Pusat Menurut Golongan Kepegangatan dan Jenis Kelamin di Kabupaten Lombok Tengah, 2017**  
*Number of Central Civil Servants by Hierarchy and Sex in Lombok Tengah Regency, 2017*

| Golongan/Ruang/Eselon<br><i>Level</i> | Laki<br><i>Male</i> | Perempuan<br><i>Female</i> | Laki+Perempuan<br><i>n Total</i> |
|---------------------------------------|---------------------|----------------------------|----------------------------------|
| (1)                                   | (2)                 | (3)                        | (4)                              |
| Golongan/Ruang                        |                     |                            |                                  |
| 1. I                                  | 1                   | -                          | 1                                |
| 2. II                                 | 84                  | 78                         | 162                              |
| 3. III                                | 416                 | 219                        | 635                              |
| 4. IV                                 | 90                  | 25                         | 115                              |
| Jumlah                                | 591                 | 322                        | 913                              |
| 2015                                  | 591                 | 322                        | 913                              |
| 2014                                  | 591                 | 322                        | 913                              |
| Eselon                                |                     |                            |                                  |
| 1. II                                 | 2                   | -                          | 2                                |
| 2. III                                | 26                  | 1                          | 27                               |
| 3. IV                                 | 10                  | 4                          | 14                               |
| 4. V                                  | 38                  | 5                          | 43                               |
| Jumlah                                | 76                  | 10                         | 86                               |
| 2015                                  | 76                  | 10                         | 86                               |
| 2014                                  | 76                  | 10                         | 86                               |

Sumber/Source: Masing-masing Dinas/Instansi Vertikal/Each Central Government Institution in Lombok Tengah Regency

**Tabel 2.3.6 Jumlah Pegawai Negeri Sipil Daerah Menurut Golongan  
Kepangkatan dan Jenis Kelamin di Kabupaten Lombok  
Tengah, 2017**  
*Number of Civil Servants by Hierarchy and Sex in Lombok  
Tengah Regency, 2017*

| <b>Golongan/Ruang/Eselon<br/>Level</b> | <b>Laki<br/>Male</b> | <b>Perempuan<br/>Female</b> | <b>Laki+Perem-<br/>puan<br/>Total</b> |
|--|----------------------|-----------------------------|---------------------------------------|
| (1)                                    | (2)                  | (3)                         | (4)                                   |
| <b>Golongan/Ruang</b>                  |                      |                             |                                       |
| 1. I                                   | 176                  | 9                           | 185                                   |
| 2. II                                  | 1 305                | 806                         | 2 111                                 |
| 3. III                                 | 2 312                | 1 746                       | 4 058                                 |
| 4. IV                                  | 1 764                | 970                         | 2 734                                 |
| <b>Jumlah</b>                          | <b>5 557</b>         | <b>3 531</b>                | <b>9 088</b>                          |
| <b>2 0 1 6</b>                         | <b>6 695</b>         | <b>3 901</b>                | <b>10 596</b>                         |
| <b>2 0 1 5</b>                         | <b>6 739</b>         | <b>3 894</b>                | <b>10 633</b>                         |
| <b>Eselon</b>                          |                      |                             |                                       |
| 1. II                                  | 31                   | 3                           | 34                                    |
| 2. III                                 | 133                  | 21                          | 154                                   |
| 3. IV                                  | 494                  | 128                         | 622                                   |
| 4. V                                   | -                    | -                           | 0                                     |
| <b>Jumlah</b>                          | <b>658</b>           | <b>152</b>                  | <b>810</b>                            |
| <b>2 0 1 6</b>                         | <b>758</b>           | <b>160</b>                  | <b>918</b>                            |
| <b>2 0 1 5</b>                         | <b>786</b>           | <b>162</b>                  | <b>948</b>                            |

Sumber/Source: Badan Kepegawain, Pendidikan dan Pelatihan Kabupaten Lombok Tengah/Depatemen Of personnel, Training and Education of Lombok Tengah Regency

GOVERNMENT

**Tabel 2.3.7 Jumlah Pegawai Negeri Sipil Menurut Dinas/Instansi Pemerintah dan Jenis Kelamin di Kabupaten Lombok Tengah 2017**  
*Number of Civil Servants by Institution/Office and Sex in Lombok Tengah Regency, 2017*

|     | Dinas/Instansi Pemerintahan<br><i>Institution/Office</i> | Jenis Kelamin/Sex        |                            |                        |
|-----|--|--------------------------|----------------------------|------------------------|
|     |  | Laki-Laki<br><i>Male</i> | Perempuan<br><i>Female</i> | Jumlah<br><i>Total</i> |
|     | (1)  | (2)                      | (3)                        | (4)                    |
| 1.  | Sekretariat Daerah                                       | 130                      | 38                         | 168                    |
| 2.  | Dinas Pendidikan Pemuda dan Olahraga                     | 3 000                    | 2 099                      | 5 099                  |
| 3.  | Dinas Kependudukan dan Pencatatan Sipil                  | 23                       | 19                         | 42                     |
| 4.  | Dinas Pariwisata dan Kebudayaan                          | 65                       | 8                          | 73                     |
| 5.  | Dinas Lingkungan Hidup                                   | 58                       | 10                         | 68                     |
| 6.  | Dinas Perikanan dan Kelautan                             | 43                       | 12                         | 55                     |
| 7.  | Dinas Kesehatan  | 425                      | 585                        | 1 010                  |
| 8.  | Dinas Ketahanan Pangan                                   | 19                       | 10                         | 29                     |
| 9.  | Dinas Perhubungan  | 47                       | 5                          | 52                     |
| 10. | Dinas Pertanian  | 230                      | 88                         | 318                    |
| 11. | Dinas Pekerjaan Umum dan Penataan Ruang                  | 270                      | 47                         | 317                    |
| 12. | Dinas Sosial   | 23                       | 11                         | 34                     |
| 13. | Dinas Koperasi dan UKM                                   | 25                       | 12                         | 37                     |
| 14. | Dinas Komunikasi dan Informatika                         | 20                       | 7                          | 27                     |
| 15. | Dinas Perpustakaan dan Kearsipan                         | 21                       | 11                         | 32                     |
| 16. | Dinas Pemberdayaan Masyarakat dan Desa                   | 34                       | 10                         | 44                     |
| 17. | Dinas Perumahan dan Kawasan Permukiman                   | 36                       | 14                         | 50                     |
| 18. | Dinas Tenaga Kerja dan Transmigrasi                      | 41                       | 12                         | 53                     |
| 19. | Dinas Perindustrian dan Perdagangan                      | 32                       | 13                         | 45                     |
| 20. | Dinas Kepemudaan dan Olahraga                            | 20                       | 6                          | 26                     |

Sumber/Source: Badan Kepegawaian, Pendidikan dan Pelatihan Kabupaten Lombok Tengah/Depatemen Of personnel, Training and Education of Lombok Tengah Regency

**Tabel 2.3.7 Lanjutan Tabel / Continued Table**  
**Table**

|    | Dinas/Instansi Pemerintahan<br><i>Institution/Office</i>  | Jenis Kelamin/Sex        |                            |                        |
|----|---|--------------------------|----------------------------|------------------------|
|    |   | Laki-Laki<br><i>Male</i> | Perempuan<br><i>Female</i> | Jumlah<br><i>Total</i> |
|    | (1)   | (2)                      | (3)                        | (4)                    |
| 21 | Dias Pemberdayaan Perempuan ,<br>Perlindungan Anak, Pengendalian<br>Penduduk dan Keluarga Berencana | 61                       | 42                         | 103                    |
| 22 | Badan Kepegawaian Pendidikan<br>dan Pelatihan   | 35                       | 19                         | 54                     |
| 23 | Badan Perencanaan Penelitian dan<br>Pengembangan Daerah   | 33                       | 23                         | 56                     |
| 24 | Badan Pengelolaan Keuangan dan<br>Aset Daerah   | 30                       | 40                         | 70                     |
| 25 | Badan Pengelolaan Pendapatan<br>Daerah  | 108                      | 33                         | 141                    |
| 26 | Badan Penanggulangan Bencana<br>Daerah  | 64                       | 6                          | 70                     |
| 27 | Dinas Penanaman Modal dan<br>Pelayanan Terpadu Satu Pintu   | 21                       | 14                         | 35                     |
| 28 | Badan Kesatuan Bangsa dan Politik<br>Dalam Negeri   | 19                       | 9                          | 28                     |
| 29 | Inspektorat   | 44                       | 24                         | 68                     |
| 30 | Rumah Sakit Umum Daerah   | 134                      | 212                        | 346                    |
| 31 | Sekretariat DPRD  | 42                       | 14                         | 56                     |
| 32 | Kantor Sekretariat KPU  | 8                        | 1                          | 9                      |
| 33 | Kantor Satuan Polisi Pamong Praja   | 84                       | 5                          | 89                     |
| 34 | Kantor Camat Batukliang Utara   | 18                       | 0                          | 18                     |
| 35 | Kantor Camat Batukliang Utara   | 19                       | 4                          | 23                     |
| 36 | Kantor Camat Janapria   | 18                       | 3                          | 21                     |
| 37 | Kantor Camat Jonggat  | 28                       | 4                          | 32                     |
| 38 | Kantor Camat Kopang   | 18                       | 8                          | 26                     |
| 39 | Kantor Camat Praya Barat Daya   | 21                       | 1                          | 22                     |
| 40 | Kantor Camat Praya Barat  | 16                       | 7                          | 23                     |

Sumber/Source: Badan Kepegawaian, Pendidikan dan Pelatihan Kabupaten Lombok Tengah/Depatemen Of personnel, Training and Education of Lombok Tengah Regency

**Tabel 2.3.7 Lanjutan Tabel / Continued Table**  
**Table**

|    | Dinas/Instansi Pemerintahan<br><i>Institution/Office</i> | Jenis Kelamin/Sex        |                            |                        |
|----|--|--------------------------|----------------------------|------------------------|
|    |  | Laki-Laki<br><i>Male</i> | Perempuan<br><i>Female</i> | Jumlah<br><i>Total</i> |
|    | (1)  | (2)                      | (3)                        | (4)                    |
| 41 | Kantor Camat Praya Tengah                                | 41                       | 6                          | 47                     |
| 42 | Kantor Camat Praya                                       | 65                       | 29                         | 94                     |
| 43 | Kantor Camat Praya Timur                                 | 24                       | 4                          | 28                     |
| 44 | Kantor Camat Pringgarata                                 | 20                       | 4                          | 24                     |
| 45 | Kantor Camat Pujut                                       | 24                       | 2                          | 26                     |
|    | <b>Jumlah/Total</b>                                      | <b>5 557</b>             | <b>3 531</b>               | <b>9 088</b>           |

Sumber/Source: Badan Kepegawaian, Pendidikan dan Pelatihan Kabupaten Lombok Tengah/Depatemen Of personnel, Training and Education of Lombok Tengah Regency

**Tabel 2.3.8 Jumlah Pegawai Negeri Sipil Daerah Menurut Pendidikan Tertinggi yang Ditamatkan dan Jenis Kelamin di Kabupaten Lombok Tengah, 2017**  
***Number of Local Civil Servants by Educational Attainment and Sex in Lombok Tengah Regency, 2017***

| Pendidikan Terakhir<br><i>Educational Attainment</i>                               | Jenis Kelamin/Sex        |                            |                        |
|--|--------------------------|----------------------------|------------------------|
|  | Laki-Laki<br><i>Male</i> | Perempuan<br><i>Female</i> | Jumlah<br><i>Total</i> |
| (1)  | (2)                      | (3)                        | (4)                    |
| Sampai dengan SLTP/Sederajat<br><i>Up to General/Vocational Junior High School</i> | 277                      | 14                         | 291                    |
| SMA/Sederajat<br><i>General/Vocational Senior High School</i>                      | 1 562                    | 809                        | 2 371                  |
| Diploma I,II<br><i>Diploma I,II</i>  | 614                      | 623                        | 1 237                  |
| Diploma III/Sarjana Muda<br><i>Diploma III/Bachelor</i>                            | 240                      | 484                        | 733                    |
| Diploma IV /Tingkat Sarjana<br><i>Diploma IV/ University Graduates</i>             | 2 864                    | 1 601                      | 4 465                  |
| Doktor/Ph.d<br><i>Doctor/Ph.d</i>  | -                        | -                          | -                      |
| <b>Jumlah/Total</b>  | <b>5 557</b>             | <b>3 531</b>               | <b>9 088</b>           |

Sumber/Source: Badan Kepegawaian, Pendidikan dan Pelatihan Kabupaten Lombok Tengah/Depatemen Of personnel, Training and Education of Lombok Tengah Regency

GOVERNMENT

**Tabel 2.3.9 Jumlah Anggota TNI dan Polri Menurut Tingkat Pendidikan dan Jenis Kelamin di Kabupaten Lombok Tengah, 2017**  
**Number of Army and Police Officers by Educational Attainment and Sex in Lombok Tengah Regency, 2017**

| Pendidikan Terakhir<br><i>Educational Attainment</i>                   | Jenis Kelamin/Sex        |                            |                        |
|--|--------------------------|----------------------------|------------------------|
|  | Laki-Laki<br><i>Male</i> | Perempuan<br><i>Female</i> | Jumlah<br><i>Total</i> |
| (1)  | (2)                      | (3)                        | (4)                    |
| SLTP/Sederajat<br><i>General/Vocational Junior High School</i>         | 22                       | 0                          | 22                     |
| SMA/Sederajat<br><i>General/Vocational Senior High School</i>          | 1 019                    | 35                         | 1 054                  |
| Diploma I,II<br><i>Diploma I,II</i>                                    | 0                        | 0                          | 0                      |
| Diploma III/Sarjana Muda<br><i>Diploma III/Bachelor</i>                | 5                        | 0                          | 5                      |
| Diploma IV /Tingkat Sarjana<br><i>Diploma IV/ University Graduates</i> | 99                       | 1                          | 100                    |
| Doktor/Ph.d<br><i>Doctor/Ph.d</i>                                      | 0                        | 0                          | 0                      |
| <b>Jumlah/Total</b>  | <b>1 145</b>             | <b>36</b>                  | <b>1 181</b>           |

Sumber / Source : Polres Praya dan Kodim 1620 / Polres Praya and Kodim 1620

**Tabel 2.3.10 Jumlah Hakim dan Jaksa Menurut Jenis Kelamin di Kabupaten Lombok Tengah, 2017**  
**Number Judge, Prosecutor and Lawyer by Sex in Lombok Tengah Regency, 2017**

| <b>Uraian</b>       | <b>Laki<br/>Male</b> | <b>Perempuan<br/>Female</b> | <b>Jumlah<br/>Total</b> |
|---------------------|----------------------|-----------------------------|-------------------------|
| (1)                 | (2)                  | (3)                         | (4)                     |
| 1. Hakim            | 11                   | 3                           | 14                      |
| 2. Jaksa            | 15                   | 1                           | 16                      |
| <i>Jumlah/Total</i> | 26                   | 4                           | 30                      |
| <b>2016</b>         | 22                   | 7                           | 29                      |
| <b>2015</b>         | 24                   | 8                           | 32                      |
| <b>2014</b>         | 32                   | 9                           | 41                      |
| <b>2013</b>         | 21                   | 15                          | 36                      |

Sumber/ Source : Pengadilan Negeri, Pengadilan Agama dan Kejaksaan Negeri Praya / Law Office, Justice Office of Praya



## 2.4 PEMILIHAN UMUM/GENERAL ELECTION

**Tabel 2.4.1 Jumlah Pemilih Terdaftar Pada Pemilu Legislatif Tahun 2014 di Kabupaten Lombok Tengah Menurut Kecamatan**  
**Number Of Registered Voters On Legislative Election 2014 of Lombok Tengah Regency By Subdistrict**

| No                  | Kecamatan<br>Subdistrict | Daftar Pemilih Tetap<br>Voters |                     | Daftar Pemilih Tambahan<br>Voters<br>Additional |                     | Jumlah Pemilih Total |                     | Jumlah Total   |
|---------------------|--------------------------|--------------------------------|---------------------|---|---------------------|----------------------|---------------------|----------------|
|                     |                          | Laki-Laki<br>Male              | Perempuan<br>Female | Laki-Laki<br>Male                               | Perempuan<br>Female | Laki-Laki<br>Male    | Perempuan<br>Female |                |
| (1)                 | (2)                      | (3)                            | (4)                 | (5)   | (6)                 | (7)                  | (8)                 |                |
| 1.                  | Praya Barat              | 28 758                         | 30 187              | 749   | 1 145               | 29 507               | 31 332              | 60 839         |
| 2.                  | Prabarda                 | 20 318                         | 22 100              | 167   | 332                 | 20 485               | 22 432              | 42 917         |
| 3.                  | Pujut                    | 39 829                         | 42 721              | 647   | 891                 | 40 476               | 43 612              | 84 088         |
| 4.                  | Praya Timur              | 25 881                         | 27 758              | 322   | 501                 | 26 203               | 28 259              | 54 462         |
| 5.                  | Janapria                 | 28 874                         | 29 647              | 210   | 351                 | 29 084               | 29 998              | 59 082         |
| 6.                  | Kopang                   | 31 665                         | 32 762              | 278   | 535                 | 31 943               | 33 297              | 65 240         |
| 7.                  | Praya                    | 39 880                         | 41 418              | 1 062   | 1 444               | 40 942               | 42 862              | 83 804         |
| 8.                  | Tengah                   | 24 346                         | 25 251              | 332   | 516                 | 24 678               | 25 767              | 50 445         |
| 9.                  | Jonggat                  | 35 685                         | 37 776              | 680   | 1 048               | 36 365               | 38 824              | 75 189         |
| 10.                 | Pringgarata              | 25 096                         | 25 727              | 432   | 758                 | 25 528               | 26 485              | 52 013         |
| 11.                 | Batukliang               | 29 486                         | 30 606              | 253   | 360                 | 29 739               | 30 966              | 60 705         |
| 12.                 | Batukliang<br>Utara      | 19 789                         | 20 087              | 131   | 177                 | 19 920               | 20 264              | 40 184         |
| <b>Jumlah/Total</b> |                          | <b>349 607</b>                 | <b>366 040</b>      | <b>5 263</b>                                    | <b>8 058</b>        | <b>354 870</b>       | <b>374 098</b>      | <b>728 968</b> |

Sumber/Source: Komosi Pemilihan Umum Kabupaten Lombok Tengah / General Election Commission Of Lombok Tengah Regency

**Tabel 2.4.2 Jumlah Pemilih Yang Menggunakan Hak Pilih Pada Pemilu Legislatif tahun 2014 Menurut Kecamatan di Kabupaten Lombok Tengah**  
**Number Of Voters Using The Voting Rights In Legislative Elections 2014 By Subdistrict in Lombok Tengah Regency**

| No                  | Kecamatan<br><i>Subdistrict</i> | Jumlah<br>Pemilih<br>Terdaftar<br>Voters | Menggunakan Hak Pilih<br>Using Voting Rights |            | Tidak Menggunakan<br>Hak Pilih<br>Not Using Voting<br>Rights |            |
|---------------------|---------------------------------|--|--|------------|--|------------|
|                     |                                 |  | Jumlah                                       | Persentase | Jumlah   | Persentase |
|                     | (1)                             | (2)                                      | (3)  | (4)        | (5)  | (6)        |
| 1.                  | Praya Barat                     | 60 839                                   | 45 571                                       | 74,90      | 15 268   | 25,10      |
| 2.                  | Prabarda                        | 42 917                                   | 31 861                                       | 74,24      | 11 056   | 25,76      |
| 3.                  | Pujut                           | 84 088                                   | 70 463                                       | 83,80      | 13 625   | 16,20      |
| 4.                  | Praya Timur                     | 54 462                                   | 45 161                                       | 82,92      | 9 301  | 17,08      |
| 5.                  | Janapria                        | 59 082                                   | 43 379                                       | 73,42      | 15 703   | 26,58      |
| 6.                  | Kopang                          | 65 240                                   | 46 346                                       | 71,04      | 18 894   | 28,96      |
| 7.                  | Praya                           | 83 804                                   | 64 167                                       | 76,57      | 19 637   | 23,43      |
| 8.                  | Praya<br>Tengah                 | 50 445                                   | 37 792                                       | 74,92      | 12 653   | 25,08      |
| 9.                  | Jonggat                         | 75 189                                   | 53 732                                       | 71,46      | 21 457   | 28,54      |
| 10.                 | Pringgarata                     | 52 013                                   | 37 229                                       | 71,58      | 14 784   | 28,42      |
| 11.                 | Batukliang<br>Batukliang        | 60 705                                   | 44 424                                       | 73,18      | 16 281   | 26,82      |
| 12.                 | Utara                           | 40 184                                   | 28 691                                       | 71,40      | 11 493   | 28,60      |
| <b>Jumlah/Total</b> |                                 | 728 968                                  | 548 816                                      | 75,29      | 180 152  | 24,71      |

Sumber/Source: Komisi Pemilihan Umum Kabupaten Lombok Tengah / General Election Commission Of Lombok Tengah Regency

GOVERNMENT

**Tabel 2.4.3 Jumlah Suara Sah Pada Pemilu Legislatif Tahun 2014 di Kabupaten Lombok Tengah Menurut Kecamatan**  
**Number Of Votes In Legislative Election 2014 of Lombok Tengah Regency By District**

| No                  | Kecamatan<br><i>Subdistrict</i> | Pemilih<br>Menggunakan Hak<br>Pilih<br>Voters | DPR RI                         |  | DPR PROVINSI                |  |
|---------------------|---------------------------------|---|--------------------------------|--|-----------------------------|--|
|                     |                                 |   | Suara<br>Sah<br>Valid<br>Votes | Suara<br>Tidak Sah<br>Invalid<br>Votes | Suara Sah<br>Valid<br>Votes | Suara Tidak<br>Sah<br>Invalid<br>Votes |
| (1)                 | (2)                             | (3)   | (4)                            | (5)                                    | (6)                         |  |
| 1.                  | Praya Barat                     | 45 571  | 39 701                         | 5 870                                  | 41 675                      | 3 896                                  |
| 2.                  | Prabarda                        | 31 861  | 27 165                         | 4 696                                  | 28 786                      | 3 075                                  |
| 3.                  | Pujut                           | 70 463  | 64 226                         | 6 237                                  | 65 742                      | 4 721                                  |
| 4.                  | Praya Timur                     | 45 161  | 40 391                         | 4 770                                  | 42 198                      | 2 963                                  |
| 5.                  | Janapria                        | 43 379  | 36 596                         | 6 783                                  | 39 559                      | 3 820                                  |
| 6.                  | Kopang                          | 46 346  | 38 463                         | 7 883                                  | 41 849                      | 4 497                                  |
| 7.                  | Praya                           | 64 167  | 52 879                         | 11 288                                 | 58 480                      | 5 687                                  |
| 8.                  | Praya Tengah                    | 37 792  | 32 013                         | 5 779                                  | 34 624                      | 3 168                                  |
| 9.                  | Jonggat                         | 53 732  | 46 315                         | 7 417                                  | 49 031                      | 4 701                                  |
| 10.                 | Pringgarata                     | 37 229  | 32 219                         | 5 010                                  | 33 791                      | 3 438                                  |
| 11.                 | Batukliang                      | 44 424  | 38 567                         | 5 857                                  | 40 969                      | 3 455                                  |
| 12.                 | Batukliang<br>Utara             | 28 691  | 24 593                         | 4 098                                  | 26 240                      | 2 451                                  |
| <b>Jumlah/Total</b> |                                 | 548 816                                       | 473 128                        | 75 688                                 | 502 944                     | 45 872                                 |

Sumber/Source: Komisi Pemilihan Umum Kabupaten Lombok Tengah / General Election Commission Of Lombok Tengah Regency

**Tabel 2.4.3 Lanjutan**  
**Table Continued**

| No                  | Kecamatan<br>Subdistrict | DPRD                     |                                  | DPD                      |                                  |
|---------------------|--------------------------|--------------------------|----------------------------------|--------------------------|----------------------------------|
|                     |                          | Suara Sah<br>Valid Votes | Suara Tidak Sah<br>Invalid Votes | Suara Sah<br>Valid Votes | Suara Tidak Sah<br>Invalid Votes |
| (1)                 | (2)                      | (3)                      | (4)                              | (5)                      |                                  |
| 1.                  | Praya Barat              | 42 755                   | 2 816                            | 37 883                   | 7 688                            |
| 2.                  | Prabarda                 | 29 924                   | 1 937                            | 25 829                   | 6 032                            |
| 3.                  | Pujut                    | 66 829                   | 3 634                            | 61 978                   | 8 485                            |
| 4.                  | Praya Timur              | 43 474                   | 1 687                            | 39 422                   | 5 739                            |
| 5.                  | Janapria                 | 40 847                   | 2 532                            | 35 868                   | 7 511                            |
| 6.                  | Kopang                   | 42 746                   | 3 600                            | 34 826                   | 11 520                           |
| 7.                  | Praya                    | 60 267                   | 3 900                            | 50 808                   | 13 359                           |
| 8.                  | Praya<br>Tengah          | 35 680                   | 2 112                            | 31 196                   | 6 596                            |
| 9.                  | Jonggat                  | 50 302                   | 3 430                            | 43 805                   | 9 927                            |
| 10.                 | Pringgarata              | 34 718                   | 2 511                            | 30 016                   | 7 213                            |
| 11.                 | Batukliang               | 41 487                   | 2 937                            | 36 541                   | 7 883                            |
| 12.                 | Batukliang<br>Utara      | 26 695                   | 1 996                            | 22 892                   | 5 799                            |
| <b>Jumlah/Total</b> |                          | 515 724                  | 33 092                           | 451 064                  | 97 752                           |

Sumber/Source: Komisi Pemilihan Umum Kabupaten Lombok Tengah / General Election Commission Of Lombok Tengah Regency

GOVERNMENT

**Tabel 2.4.4 Perolehan Suara Sah Partai Politik Peserta Pemilu 2014 di Kabupaten Lombok Tengah**  
**Table** *Valid Voters have been obtained by Political Party on General Election 2014 of Lombok Tengah Regency*

| No                  | Partai Politik<br>Political Party       | Suara Sah/ Valid Votes |                |                |
|---------------------|---|------------------------|----------------|----------------|
|                     |   | DPRD II                | DPRD PROV      | DPR RI         |
|                     | (1)                                     | (2)                    | (3)            | (4)            |
| 1.                  | PARTAI NASDEM                           | 33 340                 | 27 976         | 32 466         |
| 2.                  | PARTAI KEBANGKITAN BANGSA               | 53 282                 | 45 200         | 45 558         |
| 3.                  | PARTAI KEADILAN SEJAHTERA               | 38 563                 | 38 460         | 36 359         |
| 4.                  | PDI PERJUANGAN                          | 27 723                 | 33 031         | 23 154         |
| 5.                  | PARTAI GOLONGAN KARYA                   | 84 483                 | 107 629        | 73 563         |
| 6.                  | PARTAI GERINDRA                         | 70 656                 | 72 476         | 64 988         |
| 7.                  | PARTAI DEMOKRAT                         | 47 862                 | 51 611         | 50 184         |
| 8.                  | PARTAI AMANAT NASIONAL                  | 27 820                 | 29 327         | 16 552         |
| 9.                  | PARTAI PERSATUAN PEMBANGUNAN            | 38 872                 | 31 183         | 45 645         |
| 10.                 | PARTAI HATI NURANI RAKYAT               | 35 580                 | 34 025         | 60 049         |
| 11.                 | PARTAI BULAN BINTANG                    | 36 201                 | 17 829         | 15 686         |
| 12.                 | PARTAI KEADILAN DAN PERSATUAN INDONESIA | 21 342                 | 14 197         | 8 924          |
| <b>Jumlah/Total</b> |   | <b>515 724</b>         | <b>502 944</b> | <b>473 128</b> |

Sumber/Source: Komosi Pemilihan Umum Kabupaten Lombok Tengah / General Election Commission Of Lombok Tengah Regency

**Tabel 2.4.5 Perolehan Kursi Partai Politik Peserta Pemilu 2014 di Kabupaten Lombok Tengah**  
*Valid Voters have been obtained by Political Party on General Election 2014 of Lombok Tengah Regency*

| No                  | Partai Politik<br><i>Political Party</i> | Perolehan Kursi di DPRD<br><i>Acquisition</i> |
|---------------------|--|---|
|                     | (1)                                      | (2)   |
| 1.                  | PARTAI NASDEM                            | 4   |
| 2.                  | PARTAI KEBANGKITAN BANGSA                | 6   |
| 3.                  | PARTAI KEADILAN SEJAHTERA                | 5   |
| 4.                  | PDI PERJUANGAN                           | 2   |
| 5.                  | PARTAI GOLONGAN KARYA                    | 9   |
| 6.                  | PARTAI GERINDRA                          | 6   |
| 7.                  | PARTAI DEMOKRAT                          | 5   |
| 8.                  | PARTAI AMANAT NASIONAL                   | -   |
| 9.                  | PARTAI PERSATUAN PEMBANGUNAN             | 5   |
| 10.                 | PARTAI HATI NURANI RAKYAT                | 3   |
| 11.                 | PARTAI BULAN BINTANG                     | 4   |
| 12.                 | PARTAI KEADILAN DAN PERSATUAN INDONESIA  | 1   |
| <b>Jumlah/Total</b> |  | <b>50</b>                                     |

Sumber/Source: Komisi Pemilihan Umum Kabupaten Lombok Tengah / General Election Commission Of Lombok Tengah Regency

GOVERNMENT

**Tabel 2.4.6 Perolehan Suara Pasangan Calon Presiden/ Wakil Presiden di Kabupaten Lombok Tengah Menurut Kecamatan Tahun 2014**  
**Table Number of Voters have been Obtained by Candidate of President/ Vice President 2014**

| No                  | Kecamatan<br>Subdistrict | Pasangan Calon/ Candidate               |  | Jumlah Suara Sah<br>Valid Voters |
|---------------------|--------------------------|---|--|----------------------------------|
|                     |                          | Prabowo Subianto<br>dan<br>Hatta Rajasa | Joko Widodo<br>dan<br>H. M. Jusuf<br>Kalla |                                  |
|                     | (1)                      | (2)                                     | (3)  | (4)                              |
| 1.                  | Praya Barat              | 28 144                                  | 10 197                                     | 38 341                           |
| 2.                  | Prabarda                 | 20 063                                  | 6 895                                      | 26 958                           |
| 3.                  | Pujut                    | 37 982                                  | 17 423                                     | 55 405                           |
| 4.                  | Praya Timur              | 27 544                                  | 12 019                                     | 39 563                           |
| 5.                  | Janapria                 | 32 028                                  | 8 038                                      | 40 066                           |
| 6.                  | Kopang                   | 33 793                                  | 10 706                                     | 44 499                           |
| 7.                  | Praya                    | 46 096                                  | 12 956                                     | 59 052                           |
| 8.                  | Praya Tengah             | 26 887                                  | 7 597                                      | 34 484                           |
| 9.                  | Jonggat                  | 22 808                                  | 11 330                                     | 34 138                           |
| 10.                 | Pringgarata              | 37 787                                  | 12 812                                     | 50 599                           |
| 11.                 | Batukliang               | 29 263                                  | 12 250                                     | 41 513                           |
| 12.                 | Batukliang Utara         | 20 233                                  | 6 817                                      | 27 050                           |
| <b>Jumlah/Total</b> |                          | <b>362 628</b>                          | <b>129 040</b>                             | <b>491 668</b>                   |

Sumber/Source: Komisi Pemilihan Umum Kabupaten Lombok Tengah / General Election Commission Of Lombok Tengah Regency

**Tabel 2.4.7 Persentase Perolehan Suara Pasangan Calon Presiden/ Wakil Presiden di Kabupaten Lombok Tengah Menurut Daerah Pemilihan Tahun 2014**  
**Percentage Number of Voters have been Obtained by Candidate of President/ Vice President 2014**

| No                  | Kecamatan<br><i>Subdistrict</i> | Pasangan Calon/ Candidate         |                                   | Jumlah Suara Sah<br><i>Valid Voters</i> |
|---------------------|---------------------------------|-----------------------------------|-----------------------------------|---|
|                     |                                 | Prabowo Subianto dan Hatta Rajasa | Joko Widodo dan H. M. Jusuf Kalla |   |
|                     | (1)                             | (2)                               | (3)                               | (4)                                     |
| 1.                  | Praya Barat                     | 73,40                             | 26,60                             | 38 341                                  |
| 2.                  | Prabarda                        | 74,42                             | 25,58                             | 26 958                                  |
| 3.                  | Pujut                           | 68,55                             | 31,45                             | 55 405                                  |
| 4.                  | Praya Timur                     | 69,62                             | 30,38                             | 39 563                                  |
| 5.                  | Janapria                        | 79,94                             | 20,06                             | 40 066                                  |
| 6.                  | Kopang                          | 75,94                             | 24,06                             | 44 499                                  |
| 7.                  | Praya                           | 78,06                             | 21,94                             | 59 052                                  |
| 8.                  | Praya Tengah                    | 77,97                             | 22,03                             | 34 484                                  |
| 9.                  | Jonggat                         | 66,81                             | 33,19                             | 50 599                                  |
| 10.                 | Pringgarata                     | 74,68                             | 25,32                             | 34 138                                  |
| 11.                 | Batukliang                      | 70,49                             | 29,51                             | 50 599                                  |
| 12.                 | Batukliang Utara                | 74,80                             | 25,20                             | 41 513                                  |
| <b>Jumlah/Total</b> |                                 | 73,75                             | 26,25                             | 491 668                                 |

Sumber/Source: Komisi Pemilihan Umum Kabupaten Lombok Tengah / General Election Commission Of Lombok Tengah Regency



**Tabel 2.4.8 Jumlah Pemilih Pada Pilkada Bupati/ Wakil Bupati di Kabupaten Lombok Tengah Menurut Kecamatan, 2015**  
**Number of Voters have been Obtained by Elections of Regent/ Vice Regent Lombok Tengah Regency And Subdistrict, 2015**

| No                  | Daerah Pemilihan<br><i>Area of The Elections</i> | Jumlah Pemilih Voters |                            | Jmlah Total |
|---------------------|--|-----------------------|----------------------------|-------------|
|                     |  | Laki<br><i>Male</i>   | Perempuan<br><i>Female</i> |             |
| (1)                 |  | (2)                   | (3)                        | (4)         |
| 1.                  | Praya Barat                                      | 31 336                | 32 895                     | 64 231      |
| 2.                  | Prabarda   | 21 515                | 23 536                     | 45 051      |
| 3.                  | Pujut  | 42 824                | 46 085                     | 88 909      |
| 4.                  | Praya Timur                                      | 27 968                | 29 893                     | 57 861      |
| 5.                  | Janapria   | 31 438                | 31 819                     | 63 257      |
| 6.                  | Kopang   | 33 556                | 34 758                     | 68 314      |
| 7.                  | Praya  | 43 666                | 45 820                     | 89 486      |
| 8.                  | Praya Tengah                                     | 25 784                | 26 601                     | 52 385      |
| 9.                  | Jonggat  | 40 285                | 42 515                     | 82 800      |
| 10.                 | Pringgarata                                      | 27 134                | 27 552                     | 54 686      |
| 11.                 | Batukliang                                       | 31 135                | 32 230                     | 63 365      |
| 12.                 | Batukliang Utara                                 | 21 759                | 22 142                     | 43 901      |
| <b>Jumlah/Total</b> |  | 378 400               | 395 846                    | 774 246     |

**Tabel 2.4.8 Lanjutan**  
**Table Continued**

| No                  | Daerah Pemilihan<br><i>Area of The Elections</i> | Menggunakan Hak Pilih<br>Using Voting Rights |                            |                        |
|---------------------|--|--|----------------------------|------------------------|
|                     |  | Laki<br><i>Male</i>                          | Perempuan<br><i>Female</i> | Jumlah<br><i>Total</i> |
| (1)                 |  | (5)  | (6)                        | (7)                    |
| 1.                  | Praya Barat                                      | 16 979                                       | 19 601                     | 36 580                 |
| 2.                  | Prabarda   | 10 846                                       | 13 212                     | 24 058                 |
| 3.                  | Pujut  | 27 540                                       | 29 536                     | 57 076                 |
| 4.                  | Praya Timur                                      | 18 047                                       | 21 183                     | 39 230                 |
| 5.                  | Janapria   | 16 352                                       | 21 259                     | 37 611                 |
| 6.                  | Kopang   | 18 531                                       | 24 544                     | 43 075                 |
| 7.                  | Praya  | 25 719                                       | 30 082                     | 55 801                 |
| 8.                  | Praya Tengah                                     | 15 064                                       | 18 148                     | 33 212                 |
| 9.                  | Jonggat  | 21 680                                       | 25 108                     | 46 788                 |
| 10.                 | Pringgarata                                      | 13 956                                       | 17 108                     | 31 064                 |
| 11.                 | Batukliang                                       | 16 906                                       | 21 119                     | 38 025                 |
| 12.                 | Batukliang Utara                                 | 12 104                                       | 14 331                     | 26 435                 |
| <b>Jumlah/Total</b> |  | 213 724                                      | 255 231                    | 468 955                |

**Tabel 2.4.8 Lanjutan**  
**Table Continued**

| No                  | Daerah Pemilihan<br><i>Area of The Elections</i> | Tidak Menggunakan<br>Hak Pilih<br><i>Not Using Voting Rights</i> |                      |                      |
|---------------------|--|--|----------------------|----------------------|
|                     |  | Laki<br><i>Male</i>  | Prm<br><i>Female</i> | Jmlh<br><i>Total</i> |
|                     | (1)  | (8)  | (9)                  | (10)                 |
| 1.                  | Praya Barat                                      | 14 357   | 13 294               | 27 651               |
| 2.                  | Prabarda   | 10 669   | 10 324               | 20 993               |
| 3.                  | Pujut  | 15 284   | 16 549               | 31 833               |
| 4.                  | Praya Timur                                      | 9 921  | 8 710                | 18 631               |
| 5.                  | Janapria   | 15 086   | 10 560               | 25 646               |
| 6.                  | Kopang   | 15 025   | 10 214               | 25 239               |
| 7.                  | Praya  | 17 947   | 15 738               | 33 685               |
| 8.                  | Praya Tengah                                     | 10 720   | 8 453                | 19 173               |
| 9.                  | Jonggat  | 18 605   | 17 407               | 36 012               |
| 10.                 | Pringgarata                                      | 13 178   | 10 444               | 23 622               |
| 11.                 | Batukliang                                       | 14 229   | 11 111               | 25 340               |
| 12.                 | Batukliang Utara                                 | 9 655  | 7 811                | 17 466               |
| <b>Jumlah/Total</b> |  | 164 676  | 140 615              | 305 291              |

Sumber/Source: Komisi Pemilihan Umum Kabupaten Lombok Tengah / *General Election Commission Of Lombok Tengah Regency*

**Tabel 2.4.9 Jumlah Pemilih Total dan Persentase Penggunaan hak Pilih Pada Pilkada Bupati/ Wakil Bupati di Kabupaten Lombok Tengah Menurut Kecamatan, 2015**  
***Number of All Voters have been Obtained by Elections of Regent/ Vice Regent Lombok Tengah Regency And Subdistrict, 2015***

| No                  | Kecamatan<br><i>Subdistrict</i> | Menggunakan<br>Hak Pilih<br>(DPT+DPTB<br>I+DPTB II)<br><i>Using Voting<br/>Rights</i> | Tidak<br>Menggunakan<br>Hak Pilih<br><i>Not Using<br/>Voting Rights</i> | Jumlah /<br>Total | % Persentase<br>Keikutsertaan<br>dalam pilkada |
|---------------------|---------------------------------|---|---|-------------------|--|
|                     | (1)                             | (2)   | (3)   | (4)               | (5)  |
| 1.                  | Praya Barat                     | 36 580  | 27 651  | 64 231            | 56,95  |
| 2.                  | Prabarda                        | 24 058  | 20 993  | 45 051            | 53,40  |
| 3.                  | Pujut                           | 57 076  | 31 833  | 88 909            | 64,20  |
| 4.                  | Praya Timur                     | 39 230  | 18 631  | 57 861            | 67,80  |
| 5.                  | Janapria                        | 37 611  | 25 646  | 63 257            | 59,46  |
| 6.                  | Kopang                          | 43 075  | 25 239  | 68 314            | 63,05  |
| 7.                  | Praya                           | 55 801  | 33 685  | 89 486            | 62,36  |
| 8.                  | Praya Tengah                    | 33 212  | 19 173  | 52 385            | 63,40  |
| 9.                  | Jonggat                         | 46 788  | 36 012  | 82 800            | 56,51  |
| 10.                 | Pringgarata                     | 31 064  | 23 622  | 54 686            | 56,80  |
| 11.                 | Batukliang                      | 38 025  | 25 340  | 63 365            | 60,01  |
| 12.                 | Batukliang Utara                | 26 435  | 17 466  | 43 901            | 60,22  |
| <b>Jumlah/Total</b> |                                 | 468 955   | 305 291   | 774 246           | 60,75  |

Sumber/Source: Komisi Pemilihan Umum Kabupaten Lombok Tengah / *General Election Commission Of Lombok Tengah Regency*

GOVERNMENT

**Tabel 2.4.10 Perolehan Suara Pasangan Calon Bupati/ Wakil Bupati di Kabupaten Lombok Tengah Menurut Daerah Pemilihan Tahun 2015**  
*Number of Voters have been Obtained by Candidate of Regent/ Vice Regent of Lombok Tengah Regency Area 2015*

| Suara Sah/ Valid Voters |                          |  |   |  |   |
|-------------------------|--------------------------|--|---|--|---|
| No                      | Kecamatan<br>Subdistrict | H. Lalu<br>Wiratmaja, SH.<br>dan<br>Ns. H.Badrun<br>Nadianto,<br>S.Sos.S.Kep.M.P<br>d. | H. Moh. Suhaili<br>FT, SH.<br>Dan<br>L. Pathul<br>Bahri,S.IP. | TGH. Lalu Gede<br>M. Ali<br>Wirasakti Amir<br>Murni,Lc.MA.<br>dan<br>H.Lalu Achmad<br>Wirajaya | H.Suharto<br>dan HJ.Lale<br>Widare, SH. |
|                         | (1)                      | (2)  | (3)   | (4)  | (5)                                     |
| 1.                      | Praya Barat              | 1 015  | 14 365  | 10 043   | 1 749                                   |
| 2.                      | Prabarda                 | 687  | 11 343  | 5 864  | 599                                     |
| 3.                      | Pujut                    | 2 344  | 14 001  | 13 340   | 11 100                                  |
| 4.                      | Praya Timur              | 3 757  | 13 996  | 10 230   | 4 806                                   |
| 5.                      | Janapria                 | 768  | 20 659  | 10 597   | 834                                     |
| 6.                      | Kopang                   | 1 454  | 25 124  | 10 370   | 1 253                                   |
| 7.                      | Praya                    | 2 379  | 32 995  | 8 240  | 3 025                                   |
| 8.                      | Praya Tengah             | 1 364  | 15 484  | 8 906  | 1 883                                   |
| 9.                      | Jonggat                  | 1 687  | 17 519  | 14 754   | 2 618                                   |
| 10.                     | Pringgarata              | 1 207  | 15 229  | 9 982  | 947                                     |
| 11.                     | Batukliang               | 993  | 19 036  | 11 376   | 752                                     |
| 12.                     | Batukliang Utara         | 468  | 13 644  | 8 342  | 701                                     |
| <b>Jumlah/Total</b>     |                          | 18.123   | 213 395   | 122 044  | 30 267                                  |

**Tabel 2.4.10 Lanjutan**  
**Table Continued**

| <b>Suara Sah/ Valid Voters</b> |                                 |   |                        |   |
|--------------------------------|---------------------------------|---|------------------------|---|
| No                             | Kecamatan<br><i>Subdistrict</i> | H.L. Suprayatno,<br>SH.MM.<br>dan<br>Zainul Aidi, SP. | Jumlah<br><i>Total</i> | Suara Tidak<br>Sah<br><i>Invalid Voters</i> |
| (1)                            | (6)                             | (7)   | (8)                    |   |
| 1.                             | Praya Barat                     | 8 749   | 35 921                 | 659   |
| 2.                             | Prabarda                        | 5 221   | 23 714                 | 344   |
| 3.                             | Pujut                           | 15 570  | 56 355                 | 721   |
| 4.                             | Praya Timur                     | 5 910   | 38 699                 | 531   |
| 5.                             | Janapria                        | 4 104   | 36 962                 | 649   |
| 6.                             | Kopang                          | 4 018   | 42 219                 | 856   |
| 7.                             | Praya                           | 8 197   | 54 836                 | 965   |
| 8.                             | Praya Tengah                    | 4 994   | 32 631                 | 581   |
| 9.                             | Jonggat                         | 9 203   | 45 781                 | 1 007                                       |
| 10.                            | Pringgarata                     | 2 939   | 30 304                 | 760   |
| 11.                            | Batukliang                      | 5 049   | 37 206                 | 819   |
| 12.                            | Batukliang<br>Utara             | 2 685   | 25 840                 | 595   |
| <b>Jumlah/Total</b>            |                                 | 76.639  | 460 468                | 8 487                                       |

Sumber/Source: Komisi Pemilihan Umum Kabupaten Lombok Tengah / *General Election Commission Of Lombok Tengah Regency*

GOVERNMENT

**Tabel 2.4.11 Persentase Perolehan Suara Pasangan Calon Bupati/ Wakil Bupati Kabupaten Lombok Tengah Menurut Kecamatan Tahun 2015**  
**Percentage of Vote Candidates Regent / Vice Regent Lombok Tengah Regency According to the District in 2015**

| No                  | Kecamatan Subdistrict | H. Lalu Wiratmaja, SH. dan Ns. H.Badrun Nadianto, S.Sos.S.Kep.M.Pd | H. Moh. Suhaili FT, SH. Dan L. Pathul Bahri,S.IP. | TGH. Lalu Gede M. Ali Wirasakti Amir Murni,Lc.MA. dan H.Lalu Achmad Wirajaya |
|---------------------|-----------------------|--|---|--|
|                     | (1)                   | (2)  | (3)   | (4)  |
| 1.                  | Praya Barat           | 2,83   | 39,99   | 27,96  |
| 2.                  | Prabarda              | 2,90   | 47,83   | 24,73  |
| 3.                  | Pujut                 | 4,16   | 24,84   | 23,67  |
| 4.                  | Praya Timur           | 9,71   | 36,17   | 26,43  |
| 5.                  | Janapria              | 2,08   | 55,89   | 28,67  |
| 6.                  | Kopang                | 3,44   | 59,51   | 24,56  |
| 7.                  | Praya                 | 4,34   | 60,17   | 15,03  |
| 8.                  | Praya Tengah          | 4,18   | 47,45   | 27,29  |
| 9.                  | Jonggat               | 3,68   | 38,27   | 32,23  |
| 10.                 | Pringgarata           | 3,98   | 50,25   | 32,94  |
| 11.                 | Batukliang            | 2,67   | 51,16   | 30,58  |
| 12.                 | Batukliang Utara      | 1,81   | 52,80   | 32,28  |
| <b>Jumlah/Total</b> |                       | 3,94   | 46,34   | 26,50  |

**Tabel 2.4.11 Lanjutan**  
**Table Continued**

| No                  | Kecamatan<br><i>Subdistrict</i> | H.Suharto<br>dan HJ.Lale<br>Widare, SH | H.L. Suprayatno,<br>SH.MM.<br>dan<br>Zainul Aidi, SP. | Persentase<br>Percentage |
|---------------------|---------------------------------|--|---|--------------------------|
|                     | (1)                             | (5)                                    | (6)   | (7)                      |
| 1.                  | Praya Barat                     | 4,87                                   | 24,36   | 100,00%                  |
| 2.                  | Prabarda                        | 2,53                                   | 22,02   | 100,00%                  |
| 3.                  | Pujut                           | 19,70                                  | 27,63   | 100,00%                  |
| 4.                  | Praya Timur                     | 12,42                                  | 15,27   | 100,00%                  |
| 5.                  | Janapria                        | 2,26                                   | 11,10   | 100,00%                  |
| 6.                  | Kopang                          | 2,97                                   | 9,52  | 100,00%                  |
| 7.                  | Praya                           | 5,52                                   | 14,95   | 100,00%                  |
| 8.                  | Praya Tengah                    | 5,77                                   | 15,30   | 100,00%                  |
| 9.                  | Jonggat                         | 5,72                                   | 20,10   | 100,00%                  |
| 10.                 | Pringgarata                     | 3,13                                   | 9,70  | 100,00%                  |
| 11.                 | Batukliang                      | 2,02                                   | 13,57   | 100,00%                  |
| 12.                 | Batukliang Utara                | 2,71                                   | 10,39   | 100,00%                  |
| <b>Jumlah/Total</b> |                                 | 4,87                                   | 24,36   | 100,00%                  |



<https://lomboktengahkab.bps.go.id>

# KEPENDUDUKAN DAN KETENAGAKERJAAN

## POPULATION AND EMPLOYMENT

# 3

### TENAGA KERJA



#### ANGKATAN KERJA

penduduk usia kerja (15 tahun dan lebih) yang bekerja, atau mempunyai pekerjaan namun sementara tidak bekerja dan pengangguran.



97,10%

BEKERJA

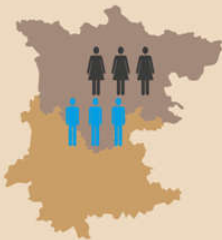


2,90%

PENGANGGURAN

### PENDUDUK

Setap 1 Km2 Wilayah ditempati oleh 770 jiwa



53%

490.505 penduduk perempuan



47%

440.292 Penduduk Laki-laki

61% penduduk 10 tahun ke atas berstatus KAWIN



<https://lomboktengahkab.bps.go.id>

**PENJELASAN TEKNIS**

1. Sumber utama data kependudukan adalah sensus penduduk yang dilaksanakan setiap sepuluh tahun sekali. Sensus penduduk telah dilaksanakan sebanyak enam kali sejak Indonesia merdeka, yaitu tahun 1961, 1971, 1980, 1990, 2000, dan 2010.

Di dalam sensus penduduk, pencacahan dilakukan terhadap seluruh penduduk yang berdomisili di wilayah teritorial Indonesia termasuk warga negara asing kecuali anggota korps diplomatik negara sahabat beserta keluarganya.

Metode pengumpulan data dalam sensus dilakukan dengan wawancara antara petugas sensus dengan responden dan juga melalui *e-census*. Pencatatan penduduk menggunakan konsep usual residence, yaitu konsep di mana penduduk biasa bertempat tinggal. Bagi penduduk yang bertempat tinggal tetap dicacah di mana mereka biasa tinggal, sedangkan untuk penduduk yang tidak bertempat tinggal tetap dicacah di tempat di mana mereka ditemukan petugas sensus pada malam 'Hari Sensus'. Termasuk penduduk yang tidak bertempat tinggal tetap adalah

**TECHNICAL NOTES**

1. *The main source of demographic data is population census, which is conducted every ten years. Population Census has been conducted six times since Indonesia's independence: 1961, 1971, 1980, 1990, 2000, and 2010.*

*The population census enumerates all residents who domicile in the entire territory of Indonesia including foreign citizens except the diplomatic corps members and their families.*

*The method of data collection in a population census involves interviewing respondents and conducting e-census. Enumeration of the population uses the concept of "usual residence", which is the concept of "places where people usually live". De jure was applied to the permanent residents, while de facto was applied to non-permanent residents. The permanent residents were enumerated in place where they normally live, the non-permanent residents were enumerated where they were found by the enumerators, on the night of 'Census Date'. The non permanent residents include homeless people, ship crew, boat people, remote*

## POPULATION AND EMPLOYMENT

tuna wisma, awak kapal berbendera Indonesia, penghuni perahu/rumah apung, masyarakat terpencil/terasing, dan pengungsi. Bagi mereka yang mempunyai tempat tinggal tetap dan sedang bepergian ke luar wilayah lebih dari enam bulan, tidak dicacah di tempat tinggalnya, tetapi dicacah di tempat tujuannya. Untuk tahun yang tidak dilaksanakan sensus penduduk, data kependudukan diperoleh dari hasil proyeksi penduduk. Proyeksi penduduk merupakan suatu perhitungan ilmiah yang didasarkan pada asumsi dari komponen-komponen perubahan penduduk, yaitu kelahiran, kematian, dan migrasi. Proyeksi penduduk Indonesia 2010–2035 menggunakan data dasar penduduk hasil SP2010.

2. **Penduduk Indonesia** adalah semua orang yang berdomisili di wilayah teritorial Indonesia selama 6 bulan atau lebih dan atau mereka yang berdomisili kurang dari 6 bulan tetapi bertujuan menetap.
3. **Laju pertumbuhan penduduk** adalah angka yang menunjukkan persentase penambahan penduduk dalam jangka waktu tertentu.

*area community, and internally displaced persons. Those who had permanent residence and had been travelling away from their home for six months or more were not enumerated in their permanent place, but in the place where they were during the census.*

*For the periods where the population census is not conducted, population projection is done to estimate population during those years. The population projection is an estimate based on the demographic components, such as birth, death, and migration. Indonesia's 2010–2035 population projection used the 2010 Population Census as the base population.*

2. **The population of Indonesia** are all residents of the entire territory of Indonesia who have stayed for six months or longer, and those who intended to stay more than six months even though their length of stay is less than six months.
3. **The growth rate of population** is the number that show percentage of population growth within a specified period.

4. **Kepadatan penduduk** adalah rasio banyaknya penduduk per kilometer persegi.
  5. **Rasio jenis kelamin** adalah perbandingan antara penduduk laki-laki dan penduduk perempuan pada suatu wilayah dan waktu tertentu. Biasanya dinyatakan dengan banyaknya penduduk laki-laki untuk 100 penduduk perempuan.
  6. **Distribusi penduduk** adalah pola persebaran penduduk di suatu wilayah, baik berdasarkan batas-batas geografis maupun berdasarkan batas-batas administrasi pemerintahan.
  7. **Komposisi penduduk** adalah pola persebaran penduduk menurut karakteristiknya, contoh: penduduk menurut kelompok umur, penduduk menurut jenis kelamin
  8. **Rumah tangga** adalah seseorang atau sekelompok orang yang mendiami sebagian atau seluruh bangunan fisik/sensus dan biasanya tinggal bersama serta pengelolaan makan dari satu dapur. Yang dimaksud makan dari satu dapur adalah jika pengurusan kebutuhan sehari-harinya dikelola bersama-sama menjadi satu.
4. **Population density** is ratio of population per square kilometer.
  5. **Sex ratio** is the ratio of males population to females population in a given area and time, usually expressed as the number of males for every 100 females.
  6. **Population distribution** is the pattern of population distribution in an area, either by geographic boundaries or by government administrative boundaries.
  7. **Population composition** is the pattern of population distribution by its characteristics, example: population by age group, population by sex
  8. **Household** is an individual or group of people living in a physical/census building unit or part of it and usually commit on a common provision for food and other essentials of living. Common provision for food means one organising daily needs for all of household members.

## POPULATION AND EMPLOYMENT

9. **Anggota rumah tangga** adalah semua orang yang biasanya bertempat tinggal di suatu rumah tangga, baik yang berada di rumah pada waktu pencacahan maupun yang sementara tidak ada.
  10. **Rata-rata anggota rumah tangga** adalah angka yang menunjukkan rata-rata jumlah anggota rumah tangga per rumah tangga.
  11. **Penduduk usia kerja** adalah penduduk yang berumur 15 tahun ke atas.
  12. **Angkatan kerja** adalah penduduk usia kerja (15 tahun ke atas) yang bekerja, punya pekerjaan namun sementara tidak bekerja, dan pengangguran.
  13. **Bekerja** adalah kegiatan ekonomi yang dilakukan oleh seseorang dengan maksud memperoleh atau membantu memperoleh pendapatan atau keuntungan dan lamanya bekerja paling sedikit 1 jam secara terus menerus dalam seminggu yang lalu (termasuk pekerja keluarga tanpa upah yang membantu dalam suatu usaha/kegiatan ekonomi).
9. **Household member** are those who usually lives in a household regardless of their location at the time of enumeration.
  10. **Average household size** is the average number of household members per household.
  11. **Working age population** is persons of 15 years and over.
  12. **Labor force or economically active** are persons of 15 years and over, who in the previous week were working, temporarily absent from work but having jobs, and unemployment.
  13. **Working** is economic activity conducted by a person and intended to earn income by doing work or helping to do work at least one hour continuously during the reference week (including unpaid family worker/s for any economic activity).

14. **Jumlah jam kerja seluruhnya** adalah jumlah jam kerja yang digunakan untuk bekerja (tidak termasuk jam kerja istirahat resmi dan jam kerja yang digunakan untuk hal-hal di luar pekerjaan).
14. **Total working hours** is the total hours spent by an employee to perform all jobs (excluding the time used for other activities which are not classified as work).
15. **Lapangan usaha** adalah bidang kegiatan dari pekerjaan/tempat bekerja di mana seseorang bekerja. Klasifikasi lapangan usaha mengikuti Klasifikasi Baku Lapangan Usaha Indonesia (KBLI) dalam 1 digit.
15. **Industry** is field of a person's activity or establishment. The classification of industries follows the Indonesia Standard Industrial Classification (KBLI) in one digit.
16. **Status pekerjaan** adalah kedudukan seseorang dalam unit usaha/kegiatan dalam melakukan pekerjaan.
16. **Employment status** is the status of a person at his place of work or establishment where he was employed.
17. **Berusaha sendiri tanpa dibantu orang lain** adalah bekerja atau berusaha dengan menanggung risiko secara ekonomis, yaitu dengan tidak kembalinya ongkos produksi yang telah dikeluarkan dalam rangka usahanya tersebut, serta tidak menggunakan pekerja dibayar maupun pekerja tak dibayar, termasuk yang sifat pekerjaannya memerlukan teknologi atau keahlian khusus.
17. **Own-account worker** is a person who works at his own risk without assisted by paid per mount worker or unpaid worker include technical job or skill job.
18. **Berusaha dibantu buruh tidak tetap/buruh tidak dibayar** adalah
18. **Employer assisted by temporary workers/unpaid worker** is a person



## POPULATION AND EMPLOYMENT

bekerja atau berusaha atas risiko sendiri, dan menggunakan buruh/pekerja tak dibayar dan atau buruh/pekerja tidak tetap.

*who works at his own risk and assisted by temporary worker/unpaid worker.*

19. **Berusaha dibantu buruh tetap/buruh dibayar** adalah berusaha atas risiko sendiri dan mempekerjakan paling sedikit satu orang buruh/pekerja tetap yang dibayar.

19. ***Employer assisted by permanent workers/paid workers*** is a person who does his business at her/his own risk at least one assisted by paid permanent worker.

20. **Buruh/karyawan/pegawai** adalah seseorang yang bekerja pada orang lain atau instansi/kantor/perusahaan secara tetap dengan menerima upah/gaji baik berupa uang maupun barang. Buruh yang tidak mempunyai majikan tetap, tidak digolongkan sebagai buruh/karyawan, tetapi sebagai pekerja bebas. Seseorang dianggap memiliki majikan tetap jika memiliki 1 (satu) majikan (orang/rumah tangga) yang sama dalam sebulan terakhir, khusus pada sektor bangunan batasannya tiga bulan. Apabila majikannya instansi/lembaga, boleh lebih dari satu.

20. ***Employee*** is a person who work permanently for other people or institution/office/ company and gains some money/cash or goods as wage/salary. Labor who have no permanent employer is not categorized as a laborer/worker/employee but casual worker. A laborers in general is considered to have a permanent employer if he has the same employer during the past month, particularly for building construction sector is 3 months. If the employer is an institution, more than 1 (one) employer is allowed.

21. **Pekerja bebas** adalah seseorang yang bekerja pada orang lain/majikan/institusi yang tidak tetap (lebih dari 1 majikan dalam

21. ***Casual employee*** is a person who does not work permanently for other people/employer/ institution (more than 1 employer during the

sebulan terakhir) di usaha pertanian baik berupa usaha rumah tangga maupun bukan usaha rumah tangga, ataupun di nonpertanian atas dasar balas jasa dengan menerima upah atau imbalan baik berupa uang maupun barang, dan baik dengan sistem pembayaran harian maupun borongan

22. **Pekerja tak dibayar** adalah seseorang yang bekerja membantu usaha untuk memperoleh penghasilan/keuntungan yang dilakukan oleh salah seorang anggota rumah tangga atau bukan anggota rumah tangga tanpa mendapat upah/gaji baik berupa uang maupun barang.

*last 1 month) in agricultural sector, either home industry or not home industry, or in non-agricultural sector based on remuneration paid with money or goods, and based on daily or contact payment system.*

22. **Unpaid worker** is a person who intended to work without pay, either with money or good, in an establishment run by other members of the family, relative or neighbour.

**ULASAN****DESCRIPTION****Kependudukan**

Penduduk Kabupaten Lombok Tengah berdasarkan proyeksi penduduk tahun 2017 sebanyak 930.797 jiwa yang terdiri atas 440.292 jiwa penduduk laki-laki dan 490.505 jiwa penduduk perempuan. Dibandingkan dengan proyeksi jumlah penduduk tahun 2016, penduduk Lombok Tengah mengalami pertumbuhan sebesar 1 persen dengan masing-masing persentase pertumbuhan penduduk laki-laki sebesar 1 persen dan penduduk perempuan sebesar 1 persen. Sementara itu besarnya angka rasio jenis kelamin tahun 2017 penduduk laki-laki terhadap penduduk perempuan sebesar 90.

Kepadatan penduduk di Kabupaten Lombok Tengah tahun 2017 mencapai 770 jiwa/km<sup>2</sup> dengan rata-rata jumlah penduduk per rumah tangga 3 orang. Kepadatan Penduduk di 12 kecamatan cukup beragam dengan kepadatan penduduk tertinggi terletak di Kecamatan Praya dengan kepadatan sebesar 1.845 jiwa/km<sup>2</sup> dan terendah di Kecamatan Batukliang Utara sebesar 282 jiwa/Km<sup>2</sup>. Sementara itu jumlah rumah tangga mengalami pertumbuhan sebesar 0,94 persen dari tahun 2017.

**Population**

*Lombok Tengah population based population projections for 2017 were 930.797 people consisting of 440.292 inhabitants of the male and 490.505 female population people. This compares with a total Lombok Tengah Population in 2017, the Population growth of Lombok Tengah are 1 percent with each percentage of the male population growth of 1 percent and 1 percent for female population. While the magnitude of the sex ratio in 2017 the male population towards the female population are 90.*

*Population density of Lombok Tengah District in 2017 reached 770 people/km<sup>2</sup> with the average number of residents per household are 3 people. Population density in 12 subdistricts are quite diverse with the highest population density of subdistrict is located in the subdistrict Praya with the number of density are 1.845 people/km<sup>2</sup> and the lowest in Subdistrict Batukliang Utara with 282 people/km<sup>2</sup>. Meanwhile, the percentage of households growth are 0.94 percent from 2016.*

**Ketenagakerjaan**

Angka pengangguran di Kabupaten Lombok Tengah mengalami penurunan yang signifikan pada tahun 2017. Berdasarkan hasil survey angkatan kerja nasional bulan agustus tahun 2017 diperoleh angka pengangguran sebesar 2,01 persen, jauh di bawah angka tahun 2015 yang mencapai 5 persen.

Jumlah Pencari Kerja Terdaftar di Kabupaten Lombok Tengah Pada Dinas Tenaga Kerja dan Transmigrasi Kabupaten Lombok Tengah pada Tahun 2017 sebesar 13.421 pekerja. Dari 13.421 Pekerja yang terdaftar sebesar 76,75 persen diantaranya telah ditempatkan bekerja.

Proporsi terbesar pencari kerja yang mendaftar pada dinas Tenaga Kerja dan Transmigrasi berpendidikan terakhir SD yaitu sebesar 51,42 persen (6.902 pekerja).

Sementara itu menurut sektor lapangan usaha, sektor Pertanian, Kehutanan dan Perkebunan merupakan sektor yang menyerap tenaga kerja terbanyak, yakni sebanyak 85,02 persen (8.758 pekerja).

**Employment**

*Unemployment rates in Lombok Tengah Regency experienced a significant decline in 2017. Based on the results of the national labor force survey in August 2017, the unemployment rate was 2.01 percent, far below the 2015 figure of 5 percent.*

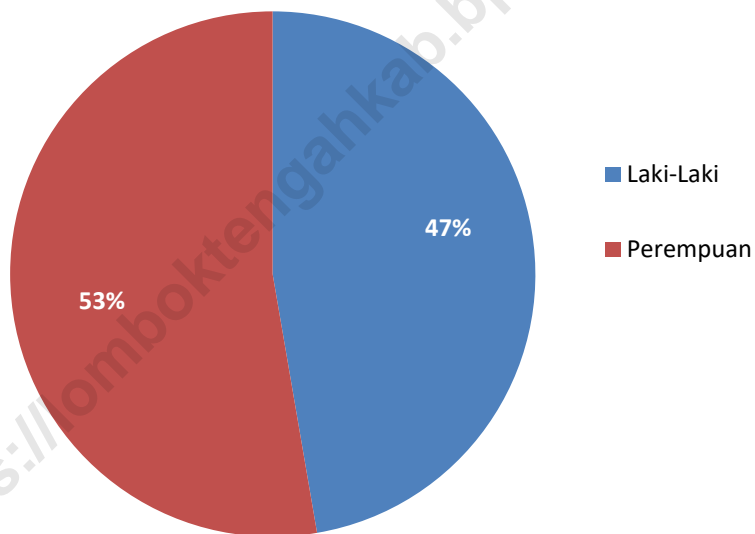
*Number of Registered Job Seekers in Central Lombok District At the Department of Manpower and Transmigration of Central Lombok Regency in the Year 2017 amounted to 13,421 workers. Of the 13,421 registered workers, 76.75 percent of them have been employed.*

*The largest proportion of job seekers who enrolled in the latest educated Manpower and Transmigration office was 51.42 percent (6,902 workers).*

*Meanwhile, according to the business sector, Agriculture, Forestry and Plantation sector is the sector that absorbs the most labor, which is as much as 85.02 percent (8,758 workers).*

<https://lomboktengahkab.bps.go.id>

**Gambar 7** Jumlah Penduduk Kabupaten Lombok Tengah Menurut Jenis Kelamin, 2017  
*Picture* **Population Of Lombok Tengah Regency by Sex, 2017**



<https://lomboktengahkab.bps.go.id>

**3.1 KEPENDUDUKAN/POPULATION**

**Tabel 3.1.1 Jumlah Penduduk Hasil Proyeksi Penduduk Menurut Kecamatan di Kabupaten Lombok Tengah 2015 - 2017**  
**Table Population by Subdistrict in Lombok Tengah Regency , 2015-2017**

| Kecamatan<br>Subdistrict | Jumlah Penduduk<br>Population |                |                |
|--------------------------|-------------------------------|----------------|----------------|
|                          | 2015                          | 2016           | 2017           |
| (1)                      | (2)                           | (3)            | (4)            |
| 1. Praya Barat           | 73 612                        | 74 409         | 75 166         |
| 2. Praya Barat Daya      | 54 308                        | 54 833         | 55 327         |
| 3. Pujut                 | 102 659                       | 103 656        | 104 596        |
| 4. Praya Timur           | 66 124                        | 66 700         | 67 239         |
| 5. Janapria              | 74 726                        | 75 530         | 76 294         |
| 6. Kopang                | 79 340                        | 79 938         | 80 490         |
| 7. Praya                 | 110 516                       | 111 785        | 112 997        |
| 8. Praya Tengah          | 63 678                        | 64 344         | 64 975         |
| 9. Jonggat               | 93 961                        | 94 736         | 95 455         |
| 10. Pringgarata          | 68 095                        | 69 064         | 70 002         |
| 11. Batukliang           | 75 153                        | 75 764         | 76 332         |
| 12. Batukliang Utara     | 50 707                        | 51 329         | 51 924         |
| <b>Lombok Tengah</b>     | <b>912 879</b>                | <b>922 088</b> | <b>930 797</b> |

Sumber/Source: Proyeksi Penduduk Indonesia 2010–2035/Indonesia Population Projection 2010–2035



**Tabel 3.1.2 Jumlah Penduduk dan Rasio Jenis Kelamin Menurut Kecamatan di Kabupaten Lombok Tengah, 2017**  
**Population and Sex Ratio by Subdistrict in Lombok Tengah Regency, 2017**

| Kecamatan<br>Subdistrict | Jenis Kelamin<br>Sex |                     |                 | Rasio Jenis<br>Kelamin<br>Sex Ratio |
|--------------------------|----------------------|---------------------|-----------------|-------------------------------------|
|                          | Laki-Laki<br>Male    | Perempuan<br>Female | Jumlah<br>Total |                                     |
| (1)                      | (2)                  | (3)                 | (4)             | (5)                                 |
| 1. Praya Barat           | 35 948               | 39 218              | 75 166          | 92                                  |
| 2. Praya Barat<br>Daya   | 26 177               | 29 150              | 55 327          | 90                                  |
| 3. Pujut                 | 50 155               | 54 441              | 104 596         | 92                                  |
| 4. Praya Timur           | 32 041               | 35 198              | 67 239          | 91                                  |
| 5. Janapria              | 35 174               | 41 120              | 76 294          | 86                                  |
| 6. Kopang                | 36 983               | 43 507              | 80 490          | 85                                  |
| 7. Praya                 | 54 250               | 58 747              | 112 997         | 92                                  |
| 8. Praya Tengah          | 31 096               | 33 879              | 64 975          | 92                                  |
| 9. Jonggat               | 45 923               | 49 532              | 95 455          | 93                                  |
| 10. Pringgarata          | 33 227               | 36 775              | 70 002          | 90                                  |
| 11. Batukliang           | 35 098               | 41 234              | 76 332          | 85                                  |
| 12. Batukliang<br>Utara  | 24 220               | 27 704              | 51 924          | 87                                  |
| <b>Lombok Tengah</b>     | <b>440 292</b>       | <b>490 505</b>      | <b>930 797</b>  | <b>90</b>                           |
| 2016                     | 436 155              | 485 933             | 922 088         | 90                                  |
| 2015                     | 431 825              | 481 054             | 912 879         | 90                                  |
| 2014                     | 427 134              | 476.298             | 903.432         | 90                                  |
| 2013                     | 416 774              | 464.912             | 881.686         | 90                                  |

Sumber/Source: Proyeksi Penduduk Indonesia 2010–2035/Indonesia Population Projection 2010–2035

**Tabel 3.1.3 Rata-rata Anggota Rumah Tangga Per Kecamatan di Kabupaten Lombok Tengah, 2017**  
*Average of Household by Subdistrict in Lombok Tengah Regency, 2017*

|     | Kecamatan<br><i>Subdistrict</i> | Rumah Tangga<br><i>Household</i> | Penduduk<br><i>Population</i> | Rata-rata<br>Anggota Rumah<br>Tangga<br>Household<br>Member |
|-----|---------------------------------|----------------------------------|-------------------------------|---|
|     | (1)                             | (2)                              | (3)                           | (4)   |
| 1.  | Praya Barat                     | 22 068                           | 75 166                        | 3   |
| 2.  | Praya Barat Daya                | 16 995                           | 55 327                        | 3   |
| 3.  | Pujut                           | 30 641                           | 104 596                       | 3   |
| 4.  | Praya Timur                     | 20 731                           | 67 239                        | 3   |
| 5.  | Janapria                        | 23 545                           | 76 294                        | 3   |
| 6.  | Kopang                          | 24 270                           | 80 490                        | 3   |
| 7.  | Praya                           | 31 209                           | 112 997                       | 4   |
| 8.  | Praya Tengah                    | 19 476                           | 64 975                        | 3   |
| 9.  | Jonggat                         | 29 730                           | 95 455                        | 3   |
| 10. | Pringgarata                     | 20 196                           | 70 002                        | 3   |
| 11. | Batukliang                      | 23 555                           | 76 332                        | 3   |
| 12. | Batukliang Utara                | 15 450                           | 51 924                        | 3   |
|     | <b>Lombok Tengah</b>            | <b>277 866</b>                   | <b>930 797</b>                | <b>3</b>  |
|     | 2 0 1 6                         | 275 267                          | 922 088                       | 3   |
|     | 2 0 1 5                         | 272.518                          | 912 879                       | 3   |
|     | 2 0 1 4                         | 269 882                          | 903 432                       | 3   |
|     | 2 0 1 3                         | 265 183                          | 881 686                       | 3   |

Sumber /Source : Badan Pusat Statistik Kabupaten Lombok Tengah / *Statistics of Lombok Tengah Regency*

POPULATION AND EMPLOYMENT

**Tabel 3.1.4** **Kepadatan Penduduk Per Kecamatan di Kabupaten Lombok Tengah, 2017**  
*Population Density by District in Lombok Tengah Regency, 2017*

| Kecamatan<br>Subdistrict | Luas (km <sup>2</sup> )<br>Total Area (sq.km) | Penduduk<br>Population | Kepadatan(Jiwa/<br>km <sup>2</sup> )<br>Density(Populati<br>on/sq.km2) |
|--------------------------|---|------------------------|--|
| (1)                      | (2)   | (3)                    | (4)  |
| 1. Praya Barat           | 152,75  | 75 166                 | 492  |
| 2. Praya Barat Daya      | 124,97  | 55 327                 | 443  |
| 3. Pujut                 | 233,55  | 104 596                | 448  |
| 4. Praya Timur           | 82,57   | 67 239                 | 814  |
| 5. Janapria              | 69,05   | 76 294                 | 1 105  |
| 6. Kopang                | 61,66   | 80 490                 | 1 305  |
| 7. Praya                 | 61,26   | 112 997                | 1 845  |
| 8. Praya Tengah          | 65,92   | 64 975                 | 986  |
| 9. Jonggat               | 71,55   | 95 455                 | 1 334  |
| 10. Pringgarata          | 52,78   | 70 002                 | 1 326  |
| 11. Batukliang           | 50,37   | 76 332                 | 1 515  |
| 12. Batukliang Utara     | 181,96  | 51 924                 | 285  |
| <b>Lombok Tengah</b>     | <b>1 208,39</b>                               | <b>930 797</b>         | <b>770</b>   |
| 2 0 1 6                  | 1 208,39                                      | 922 088                | 763  |
| 2 0 1 5                  | 1 208,39                                      | 912 879                | 755  |
| 2 0 1 4                  | 1 208,39                                      | 903 432                | 748  |
| 2 0 1 3                  | 1 208,39                                      | 881 686                | 730  |

Sumber /Source : Badan Pusat Statistik Kabupaten Lombok Tengah / Statistics of Lombok Tengah Regency

**Tabel 3.1.5 Penduduk Menurut Golongan Umur di Kabupaten Lombok Tengah, 2017**  
**Table Population by Age Group in Lombok Tengah Regency, 2017**

| <b>Golongan Umur<br/>Age Group</b> | <b>Laki-Laki<br/>Male</b> | <b>Perempuan<br/>Female</b> | <b>Jumlah<br/>Total</b> |
|------------------------------------|---------------------------|-----------------------------|-------------------------|
| (1)                                | (2)                       | (3)                         | (4)                     |
| 00 – 04                            | 47 873                    | 46 580                      | 94 453                  |
| 05 – 09                            | 45 721                    | 43 805                      | 89 526                  |
| 10 – 14                            | 43 901                    | 41 724                      | 85 625                  |
| 15 – 19                            | 40 729                    | 40 705                      | 81 434                  |
| 20 – 24                            | 32 862                    | 39 542                      | 72 404                  |
| 25 – 29                            | 32 798                    | 41 665                      | 74 463                  |
| 30 – 34                            | 30 534                    | 40 247                      | 70 781                  |
| 35 – 39                            | 31 342                    | 40 286                      | 71 628                  |
| 40 – 44                            | 29 053                    | 35 061                      | 64 114                  |
| 45 – 49                            | 26 712                    | 31 196                      | 57 908                  |
| 50 – 54                            | 22 645                    | 26 113                      | 48 758                  |
| 55 – 59                            | 18 813                    | 20 948                      | 39 761                  |
| 60 – 64                            | 15 039                    | 16 413                      | 31 452                  |
| 65 – 69                            | 9 940                     | 11 257                      | 21 197                  |
| 70 – 74                            | 6 561                     | 7 457                       | 14 018                  |
| 75 +                               | 5 769                     | 7 506                       | 13 275                  |
| <b>Jumlah / Total</b>              | <b>440 292</b>            | <b>490 505</b>              | <b>930 797</b>          |

Sumber /Source : Badan Pusat Statistik Kabupaten Lombok Tengah / Statistics of Lombok Tengah Regency

POPULATION AND EMPLOYMENT

**Tabel 3.1.6** **Persentase Penduduk 10 Tahun ke Atas Menurut Jenis Kelamin dan Status Perkawinan di Kabupaten Lombok Tengah, 2017**  
***10 Years Up Population's by Sex Percentace and Marriage Status in Lombok Tengah Regency, 2017***

| <b>Golongan Umur</b><br><b>Age Group</b> | <b>Laki –Laki</b><br><b>Male</b> | <b>Perempuan</b><br><b>Female</b> | <b>Laki + Perempuan</b><br><b>Male +Female</b> |
|--|----------------------------------|-----------------------------------|--|
| (1)                                      | (2)                              | (3)                               | (4)  |
| Belum Kawin<br><i>Not married Yet</i>    | 33,91                            | 23,10                             | 28,11  |
| Kawin<br><i>Married</i>                  | 61,53                            | 60,81                             | 61,14  |
| Cerai Hidup<br><i>Divorce</i>            | 2,52                             | 6,76                              | 4,79   |
| Cerai Mati<br><i>Death Divorce</i>       | 2,05                             | 9,34                              | 5,96   |
| <b>Jumlah / Total</b>                    | <b>100, 00</b>                   | <b>100,00</b>                     | <b>100,00</b>                                  |

Sumber /Source : BPS Kabupaten Lombok Tengah - Survei Sosial Ekonomi Nasional / Statitics of Lombok Tengah Regency - *Survei Sosial Ekonomi Nasional*

**Tabel 3.1.7 Jumlah Penduduk yang Sudah Memiliki KTP Elektronik di Kabupaten Lombok Tengah, 2017**  
**Table Number of People Who Already Have National Identity Card in Lombok Tengah Regency, 2017**

|     | Kecamatan<br><i>Subdistrict</i> | Penduduk Wajib<br>KTP Elektronik | Penduduk yang Sudah<br>Punya KTP Elektronik | Persentase yang<br>Sudah Memiliki<br>KTP |
|-----|---------------------------------|----------------------------------|---|--|
|     | (1)                             | (2)                              | (3)   | (4)                                      |
| 1.  | Praya Barat                     | 61 864                           | 45 773                                      | 73 ,99                                   |
| 2.  | Praya Barat Daya                | 44 296                           | 31 855                                      | 71 ,91                                   |
| 3.  | Pujut                           | 84 518                           | 62 842                                      | 74 ,35                                   |
| 4.  | Praya Timur                     | 55 755                           | 41 789                                      | 74 ,95                                   |
| 5.  | Janapria                        | 63 443                           | 44 276                                      | 69 ,79                                   |
| 6.  | Kopang                          | 68 758                           | 51 852                                      | 75 ,41                                   |
| 7.  | Praya                           | 88 282                           | 72 756                                      | 82 ,41                                   |
| 8.  | Praya Tengah                    | 53 017                           | 43 331                                      | 81 ,73                                   |
| 9.  | Jonggat                         | 71 790                           | 62 156                                      | 86 ,58                                   |
| 10. | Pringgarata                     | 54 358                           | 43 995                                      | 80 ,94                                   |
| 11. | Batukliang                      | 61 223                           | 49 383                                      | 80 ,66                                   |
| 12. | Batukliang Utara                | 45 582                           | 32 902                                      | 72 ,18                                   |
|     | <b>Lombok Tengah</b>            | <b>752 886</b>                   | <b>582 910</b>                              | <b>77,42</b>                             |
|     | <b>2 0 1 6</b>                  | <b>752 808</b>                   | <b>534 223</b>                              | <b>70,96</b>                             |
|     | <b>2 0 1 5</b>                  | <b>741 380</b>                   | <b>482 810</b>                              | <b>65,12</b>                             |
|     | <b>2 0 1 4</b>                  | <b>760 404</b>                   | <b>599 464</b>                              | <b>78,83</b>                             |
|     | <b>2 0 1 3</b>                  | <b>861 758</b>                   | <b>656 006</b>                              | <b>76,12</b>                             |

Sumber /Source : Dinas Kependudukan dan Pencatatan Sipil Kabupaten Lombok Tengah / *Civil Registration Office* of Lombok Tengah Regency

POPULATION AND EMPLOYMENT

**Tabel 3.1.8 Jumlah Penduduk yang Sudah Akte Kelahiran di Kabupaten Lombok Tengah, 2017**  
**Number of People Who Already Have Birth Certificate in Lombok Tengah Regency, 2017**

| Kecamatan<br>Subdistrict | Jumlah<br>Penduduk/<br>Population | Akte Kelahiran/<br>Birth Certificate | Persentase<br>Penduduk yang<br>Memilik Akte<br>Kelahiran |
|--------------------------|-----------------------------------|--------------------------------------|--|
| (1)                      | (2)                               | (3)                                  | (4)  |
| 1. Praya Barat           | 84 094                            | 64 423                               | 76 ,61   |
| 2. Praya Barat Daya      | 58 143                            | 46 763                               | 80 ,43   |
| 3. P u j u t             | 116 212                           | 69 502                               | 59 ,81   |
| 4. Praya Timur           | 74 868                            | 55 599                               | 74 ,26   |
| 5. Janapria              | 87 121                            | 63 953                               | 73 ,41   |
| 6. K o p a n g           | 95 153                            | 66 537                               | 69 ,93   |
| 7. P r a y a             | 121 871                           | 80 201                               | 65 ,81   |
| 8. Praya Tengah          | 74 289                            | 58 785                               | 79 ,13   |
| 9. Jonggat               | 97 104                            | 69 812                               | 71 ,89   |
| 10. Pringgarata          | 76 968                            | 61 713                               | 80 ,18   |
| 11. Batukliang           | 83 460                            | 64 976                               | 77 ,89   |
| 12. Batukliang Utara     | 64 336                            | 56 466                               | 87 ,77   |
| <b>Jumlah / Total</b>    | <b>1 033 619</b>                  | <b>758 730</b>                       | <b>73.41</b>   |
| <b>2 0 1 6</b>           | 1 029 170                         | 655 543                              | 63,70  |
| <b>2 0 1 5</b>           | 1 028 846                         | 596 010                              | 57,93  |
| <b>2 0 1 4</b>           | 1 028 846                         | 596 010                              | 57,93  |
| <b>2 0 1 3</b>           | 1 027 883                         | 559 331                              | 54,42  |

Sumber /Source : Dinas Kependudukan dan Pencatatan Sipil Kabupaten Lombok Tengah / Civil Registration Office of Lombok Tengah Regency

**3.2 KETENAGAKERJAAN/EMPLOYMENT**

**Tabel 3.2.1 Persentase Penduduk 15 Tahun Keatas Menurut Jenis Kelamin di Kabupaten Lombok Tengah, 2014, 2015, 2017**  
**Table Percentage Population Aged 15 Years and Over by in Lombok tengah Regency , 2014,2015,2017**

| Tahun<br>Year | Jenis Kelamin / Gender |                     |                 |
|---------------|------------------------|---------------------|-----------------|
|               | Laki-laki<br>Male      | Perempuan<br>Female | Jumlah<br>Total |
| (1)           | (2)                    | (3)                 | (4)             |
| <b>2014</b>   | 45,69                  | 54,31               | 100,00          |
| <b>2015</b>   | 45,74                  | 54,26               | 100,00          |
| <b>2017</b>   | 45,79                  | 54,21               | 100,00          |

Sumber/Source: Survei Angkatan Kerja Nasional Agustus/ August National Labor Force Survey



POPULATION AND EMPLOYMENT

**Tabel 3.2.2** **Persentase Penduduk Laki-laki Berumur 15 Tahun Keatas Menurut Jenis Kegiatan Selama Seminggu yang di Kabupaten Lombok Tengah, 2014, 2015, 2017**  
*Percentage of Male Population Aged 15 Years and Over According to the Type of Activities During the Week in Lombok Tengah Regency, 2014, 2015, 2017*

| Tahun | Kegiatan Utama Seminggu yang Lalu |              |         |                       |         | Jumlah |
|-------|-----------------------------------|--------------|---------|-----------------------|---------|--------|
|       | Bekerja                           | Pengangguran | Sekolah | Mengurus Rumah Tangga | Lainnya |        |
| (1)   | (2)                               | (3)          | (4)     | (5)                   | (6)     | (7)    |
| 2014  | 77,83                             | 6,10         | 8,46    | 0,56                  | 7,05    | 100,00 |
| 2015  | 73,54                             | 8,10         | 9,17    | 2,48                  | 6,71    | 100,00 |
| 2017  | 76,16                             | 3,03         | 10,84   | 4,89                  | 5,08    | 100,00 |

Sumber/Source: Survei Angkatan Kerja Nasional Agustus/ August National Labor Force Survey

**Tabel 3.2.3 Persentase Penduduk Perempuan Berumur 15 Tahun Keatas Menurut Jenis Kegiatan Selama Seminggu yang di Kabupaten Lombok Tengah, 2014, 2015, 2017**  
***Percentage of Female Population Aged 15 Years and Over According to the Type of Activities During the Week in Lombok Tengah Regency, 2014, 2015, 2017***

| Tahun | Kegiatan Utama Seminggu yang Lalu |              |         |                       |         | Jumlah |
|-------|-----------------------------------|--------------|---------|-----------------------|---------|--------|
|       | Bekerja                           | Pengangguran | Sekolah | Mengurus Rumah Tangga | Lainnya |        |
| (1)   | (2)                               | (3)          | (4)     | (5)                   | (6)     | (7)    |
| 2014  | 58,32                             | 3,29         | 6,23    | 29,17                 | 2,99    | 100,00 |
| 2015  | 53,02                             | 2,39         | 8,14    | 32,66                 | 3,79    | 100,00 |
| 2017  | 59,82                             | 1,15         | 6,45    | 30,09                 | 2,50    | 100,00 |

Sumber/Source: Survei Angkatan Kerja Nasional Agustus/ August National Labor Force Survey

POPULATION AND EMPLOYMENT

**abel**      **3.2.4 Persentase Penduduk Laki-laki dan Perempuan Berumur**  
**Table**      **15 Tahun Keatas Menurut Jenis Kegiatan Selama Seminggu**  
                  **yang di Kabupaten Lombok Tengah, 2014, 2015, 2017**  
                  ***Percentage of Population Aged 15 Years and Over According***  
                  ***to the Type of Activities During the Week in Lombok Tengah***  
                  ***Regency, 2014, 2015, 2017***

| Tahun | Kegiatan Utama Seminggu yang Lalu |              |         |                          |         | Jumlah |
|-------|-----------------------------------|--------------|---------|--------------------------|---------|--------|
|       | Bekerja                           | Pengangguran | Sekolah | Mengurus<br>Rumah Tangga | Lainnya |        |
| (1)   | (2)                               | (3)          | (4)     | (5)                      | (6)     | (7)    |
| 2014  | 67,24                             | 4,57         | 7,25    | 16,10                    | 4,84    | 100,00 |
| 2015  | 62,41                             | 5,00         | 8,61    | 18,86                    | 5,13    | 100,00 |
| 2017  | 67,30                             | 2,01         | 8,46    | 18,55                    | 3,68    | 100,00 |

Sumber/Source: Survei Angkatan Kerja Nasional Agustus/ August National Labor Force Survey

**Tabel 3.2.5** **3.2.5 Persentase Penduduk Laki-laki Berumur 15 Tahun Keatas Menurut Kelompok Umur dan Kegiatan Utama Selama Seminggu yang Lalu di Kabupaten Lombok Tengah tahun 2017**

*Percentage of Male Population Above 15 Years Old Population According to Age Groups and Main Activities During the Past Week in LombokTengah Regency 2017*

| Kelompok Umur | Kegiatan Utama Seminggu yang Lalu |              |         |                       |         | Jumlah |
|---------------|-----------------------------------|--------------|---------|-----------------------|---------|--------|
|               | Bekerja                           | Pengangguran | Sekolah | Mengurus Rumah Tangga | Lainnya |        |
| (1)           | (2)                               | (3)          | (4)     | (5)                   | (6)     | (7)    |
| 15 - 19       | 30,10                             | 3,90         | 55,80   | 5,00                  | 5,30    | 100,00 |
| 20 - 24       | 62,20                             | 8,70         | 14,90   | 9,90                  | 4,30    | 100,00 |
| 25 - 29       | 88,10                             | 4,90         | 0,00    | 0,00                  | 7,00    | 100,00 |
| 30 - 34       | 90,90                             | 9,10         | 0,00    | 0,00                  | 0,00    | 100,00 |
| 35 - 39       | 95,50                             | 2,80         | 0,00    | 1,70                  | 0,00    | 100,00 |
| 40 - 44       | 95,30                             | 0,00         | 0,00    | 4,70                  | 0,00    | 100,00 |
| 45 - 49       | 98,30                             | 0,00         | 0,00    | 1,70                  | 0,00    | 100,00 |
| 50 - 54       | 100,00                            | 0,00         | 0,00    | 0,00                  | 0,00    | 100,00 |
| 55 - 59       | 97,60                             | 0,00         | 0,00    | 2,40                  | 0,00    | 100,00 |
| 60+           | 58,70                             | 0,00         | 0,00    | 16,70                 | 24,60   | 100,00 |
| <b>Jumlah</b> | 76,20                             | 3,00         | 10,80   | 4,90                  | 5,10    | 100,00 |

Sumber/Source: Survei Angkatan Kerja Nasional Agustus/ August National Labor Force Survey

POPULATION AND EMPLOYMENT

**Tabel 3.2.6** **Persentase Penduduk Perempuan Berumur 15 Tahun Keatas Menurut Kelompok Umur dan Kegiatan Utama Selama Seminggu yang Lalu di Kabupaten Lombok Tengah tahun 2017**  
*Percentage of Female Population Above 15 Years Old Population According to Age Groups and Main Activities During the Past Week in LombokTengah Regency 2017*

| Kelompok Umur | Kegiatan Utama Seminggu yang Lalu |              |         |                       |         | Jumlah |
|---------------|-----------------------------------|--------------|---------|-----------------------|---------|--------|
|               | Bekerja                           | Pengangguran | Sekolah | Mengurus Rumah Tangga | Lainnya |        |
| (1)           | (2)                               | (3)          | (4)     | (5)                   | (6)     | (7)    |
| 15 - 19       | 29,50                             | 3,70         | 50,60   | 14,30                 | 1,90    | 100,00 |
| 20 - 24       | 52,40                             | 2,20         | 12,10   | 31,60                 | 1,80    | 100,00 |
| 25 - 29       | 51,30                             | 1,50         | 0,00    | 45,40                 | 1,80    | 100,00 |
| 30 - 34       | 73,90                             | 0,00         | 0,00    | 26,10                 | 0,00    | 100,00 |
| 35 - 39       | 69,00                             | 0,00         | 0,00    | 31,00                 | 0,00    | 100,00 |
| 40 - 44       | 77,30                             | 4,10         | 0,00    | 18,50                 | 0,00    | 100,00 |
| 45 - 49       | 71,40                             | 0,00         | 0,00    | 28,60                 | 0,00    | 100,00 |
| 50 - 54       | 77,30                             | 0,00         | 0,00    | 20,90                 | 1,80    | 100,00 |
| 55 - 59       | 74,10                             | 0,00         | 0,00    | 23,30                 | 2,50    | 100,00 |
| 60+           | 35,10                             | 0,00         | 0,00    | 50,9                  | 14,00   | 100,00 |
| <b>Jumlah</b> | 59,80                             | 1,10         | 6,50    | 30,10                 | 2,50    | 100,00 |

Sumber/Source: Survei Angkatan Kerja Nasional Agustus/ August National Labor Force Survey

**Tabel 3.2.7** Persentase Penduduk Berumur 15 Tahun Keatas Menurut Kelompok Umur dan Kegiatan Utama Selama Seminggu yang Lalu di Kabupaten Lombok Tengah tahun 2017  
**Table** *Percentage of Population Above 15 Years Old Population According to Age Groups and Main Activities During the Past Week in LombokTengah Regency 2017*

| Kelompok Umur | Kegiatan Utama Seminggu yang Lalu |              |         |                       |         | Jumlah |
|---------------|-----------------------------------|--------------|---------|-----------------------|---------|--------|
|               | Bekerja                           | Pengangguran | Sekolah | Mengurus Rumah Tangga | Lainnya |        |
| (1)           | (2)                               | (3)          | (4)     | (5)                   | (6)     | (7)    |
| 15 - 19       | 29,80                             | 3,80         | 53,50   | 9,00                  | 3,80    | 100,00 |
| 20 - 24       | 57,10                             | 5,30         | 13,40   | 21,20                 | 3,00    | 100,00 |
| 25 - 29       | 67,00                             | 3,00         | 0,00    | 26,10                 | 4,00    | 100,00 |
| 30 - 34       | 80,00                             | 3,20         | 0,00    | 16,80                 | 0,00    | 100,00 |
| 35 - 39       | 79,80                             | 1,20         | 0,00    | 19,00                 | 0,00    | 100,00 |
| 40 - 44       | 85,90                             | 2,10         | 0,00    | 11,90                 | 0,00    | 100,00 |
| 45 - 49       | 83,50                             | 0,00         | 0,00    | 16,50                 | 0,00    | 100,00 |
| 50 - 54       | 87,00                             | 0,00         | 0,00    | 12,00                 | 1,00    | 100,00 |
| 55 - 59       | 85,70                             | 0,00         | 0,00    | 13,00                 | 1,30    | 100,00 |
| 60+           | 46,20                             | 0,00         | 0,00    | 34,90                 | 18,90   | 100,00 |
| <b>Jumlah</b> | 67,30                             | 2,00         | 8,50    | 18,60                 | 3,70    | 100,00 |

Sumber/Source: Survei Angkatan Kerja Nasional Agustus/ August National Labor Force Survey

**Tabel 3.2.8** **Persentase Penduduk Laki-laki Berumur 15 Tahun Keatas Menurut Angkatan Kerja, Bukan Angkatan Kerja di Kabupaten Lombok Tengah tahun 2014, 2015, dan 2017**  
**Percentage of Male Population Aged 15 Years and Above According to the Labor Force, Non-Labor Force in Lombok Tengah Regency in 2014, 2015 and 2017**

| Tahun | Angkatan Kerja |                |        | Bukan Angkatan Kerja |             |         |        |
|-------|----------------|----------------|--------|----------------------|-------------|---------|--------|
|       | Bekerja        | Pengangguran*) | Jumlah | Sekolah              | Mengurus RT | Lainnya | Jumlah |
| (1)   | (2)            | (3)            | (4)    | (5)                  | (6)         | (7)     | (8)    |
| 2014  | 92,73          | 7,27           | 100,00 | 52,65                | 3,49        | 43,86   | 100,00 |
| 2015  | 90,08          | 9,92           | 100,00 | 49,94                | 13,53       | 36,54   | 100,00 |
| 2017  | 96,17          | 3,83           | 100,00 | 52,08                | 23,51       | 24,40   | 100,00 |

Sumber/Source: Survei Angkatan Kerja Nasional Agustus/ August National Labor Force Survey

Catatan: \*) Persentase jumlah pengangguran terhadap jumlah angkatan kerja biasanya disebut dengan Tingkat Pengangguran Terbuka (TPT)

**Tabel 3.2.9** **Persentase Penduduk Perempuan Berumur 15 Tahun Keatas Menurut Angkatan Kerja, Bukan Angkatan Kerja di Kabupaten Lombok Tengah tahun 2014, 2015, dan 2017**  
**Percentage of Female Population Aged 15 Years and Above According to the Labor Force, Non-Labor Force in Lombok Tengah Regency in 2014, 2015 and 2017**

| Tahun | Angkatan Kerja |                |        | Bukan Angkatan Kerja |             |         |        |
|-------|----------------|----------------|--------|----------------------|-------------|---------|--------|
|       | Bekerja        | Pengangguran*) | Jumlah | Sekolah              | Mengurus RT | Lainnya | Jumlah |
| (1)   | (2)            | (3)            | (4)    | (5)                  | (6)         | (7)     | (8)    |
| 2014  | 94,66          | 5,34           | 100,00 | 16,23                | 75,99       | 7,78    | 100,00 |
| 2015  | 95,68          | 4,32           | 100,00 | 18,24                | 73,25       | 8,51    | 100,00 |
| 2017  | 98,12          | 1,88           | 100,00 | 16,53                | 77,08       | 6,39    | 100,00 |

Sumber/Source: Survei Angkatan Kerja Nasional Agustus/ August National Labor Force Survey

Catatan: \*) Persentase jumlah pengangguran terhadap jumlah angkatan kerja biasanya disebut dengan Tingkat Pengangguran Terbuka (TPT)



**Tabel 3.2.10 Persentase Penduduk Laki-laki dan Perempuan Berumur 15 Tahun Keatas Menurut Angkatan Kerja, Bukan Angkatan Kerja di Kabupaten Lombok Tengah tahun 2014, 2015, dan 2017**  
***Percentage of Male and Female Population Aged 15 Years and Above According to the Labor Force, Non-Labor Force in Lombok Tengah Regency in 2014, 2015 and 2017***

| Tahun | Angkatan Kerja |                |        | Bukan Angkatan Kerja |             |         | Jumlah |
|-------|----------------|----------------|--------|----------------------|-------------|---------|--------|
|       | Bekerja        | Pengangguran*) | Jumlah | Sekolah              | Mengurus RT | Lainnya |        |
| (1)   | (2)            | (3)            | (4)    | (5)                  | (6)         | (7)     | (8)    |
| 2014  | 93,63          | 6,37           | 100,00 | 25,71                | 57,11       | 17,18   | 100,00 |
| 2015  | 92,58          | 7,42           | 100,00 | 26,41                | 57,86       | 15,73   | 100,00 |
| 2017  | 97,10          | 2,90           | 100,00 | 27,57                | 60,45       | 11,99   | 100,00 |

Sumber/Source: Survei Angkatan Kerja Nasional Agustus/ August National Labor Force Survey

Catatan: \*) Persentase jumlah pengangguran terhadap jumlah angkatan kerja biasanya disebut dengan Tingkat Pengangguran Terbuka (TPT)

**Tabel 3.2.11 Persentase Penduduk Laki-laki Berumur 15 Tahun Keatas Menurut Menurut Pendidikan Tertinggi yang Ditamatkan dan Angkatan Kerja, Bukan Angkatan Kerja di Kabupaten Lombok Tengah tahun 2017**  
**Percentage of Male Population Aged 15 Years and Over According to the Highest Education Completed and Labor Force, Not Labor Force in Central Lombok Regency in 2017**

| Pendidikan Tertinggi yang Ditamatkan | Angkatan Kerja |                |               | Bukan Angkatan Kerja |              |              |               |
|--------------------------------------|----------------|----------------|---------------|----------------------|--------------|--------------|---------------|
|                                      | Bekerja        | Pengangguran*) | Jumlah        | Sekolah              | Mengurus RT  | Lainnya      | Jumlah        |
| (1)                                  | (2)            | (3)            | (4)           | (5)                  | (6)          | (7)          | (8)           |
| Tidak tamat/<br>Tamat SD             | 98,40          | 1,60           | 100,00        | 26,46                | 30,75        | 42,80        | 100,00        |
| SMP                                  | 95,76          | 4,24           | 100,00        | 83,78                | 8,25         | 7,98         | 100,00        |
| SMA Umum                             | 92,55          | 7,45           | 100,00        | 44,13                | 30,45        | 25,42        | 100,00        |
| SMA Kejuruan                         | 90,83          | 9,17           | 100,00        | 50,00                | 0,00         | 50,00        | 100,00        |
| Diploma                              | 100,00         | 0,00           | 100,00        | 0,00                 | 100,00       | 0,00         | 100,00        |
| Universitas                          | 96,83          | 3,17           | 100,00        | 0,00                 | 79,37        | 20,63        | 100,00        |
| <b>Jumlah</b>                        | <b>96,17</b>   | <b>3,83</b>    | <b>100,00</b> | <b>52,08</b>         | <b>23,51</b> | <b>24,40</b> | <b>100,00</b> |

Sumber/Source: Survei Angkatan Kerja Nasional Agustus/ August National Labor Force Survey

Catatan: \*) Persentase jumlah pengangguran terhadap jumlah angkatan kerja biasanya disebut dengan Tingkat Pengangguran Terbuka (TPT)

POPULATION AND EMPLOYMENT

**Tabel 3.2.12** **Persentase Penduduk Perempuan Berumur 15 Tahun Keatas Menurut Menurut Pendidikan Tertinggi yang Ditamatkan dan Angkatan Kerja, Bukan Angkatan Kerja di Kabupaten Lombok Tengah tahun 2017**  
*Percentage of Female Population Aged 15 Years and Over According to the Highest Education Completed and Labor Force, Not Labor Force in Central Lombok Regency in 2017*

| Pendidikan<br>Tertinggi<br>yang<br>Ditamatkan | Angkatan Kerja |                |        | Bukan Angkatan Kerja |             |         |        |
|---|----------------|----------------|--------|----------------------|-------------|---------|--------|
|   | Bekerja        | Pengangguran*) | Jumlah | Sekolah              | Mengurus RT | Lainnya | Jumlah |
| (1)   | (2)            | (3)            | (4)    | (5)                  | (6)         | (7)     | (8)    |
| Tidak tamat/<br>Tamat SD                      | 98,79          | 1,21           | 100,00 | 2,48                 | 86,45       | 11,07   | 100,00 |
| SMP   | 98,60          | 1,40           | 100,00 | 44,91                | 53,24       | 1,85    | 100,00 |
| SMA Umum                                      | 96,82          | 3,18           | 100,00 | 21,02                | 78,98       | 0,00    | 100,00 |
| SMA<br>Kejuruan                               | 75,52          | 24,48          | 100,00 | 0,00                 | 100,00      | 0,00    | 100,00 |
| Diploma                                       | 100,00         | 0,00           | 100,00 | 0,00                 | 100,00      | 0,00    | 100,00 |
| Universitas                                   | 100,00         | 0,00           | 100,00 | 0,00                 | 100,00      | 0,00    | 100,00 |
| <b>Jumlah</b>                                 | 98,12          | 1,88           | 100,00 | 16,53                | 77,08       | 6,39    | 100,00 |

Sumber/Source: Survei Angkatan Kerja Nasional Agustus/ August National Labor Force Survey

Catatan: \*) Persentase jumlah pengangguran terhadap jumlah angkatan kerja biasanya disebut dengan Tingkat Pengangguran Terbuka (TPT)

**Tabel 3.2.13** **3.2.13** **Percentage of Male and Female Population Aged 15 Years and Over According to the Highest Education Completed and Labor Force, Not Labor Force in Lombok Tengah Regency in 2017**

| Pendidikan<br>Tertinggi<br>yang<br>Ditamatkan | Angkatan Kerja |                |        | Bukan Angkatan Kerja |             |         |        |
|---|----------------|----------------|--------|----------------------|-------------|---------|--------|
|   | Bekerja        | Pengangguran*) | Jumlah | Sekolah              | Mengurus RT | Lainnya | Jumlah |
| (1)   | (2)            | (3)            | (4)    | (5)                  | (6)         | (7)     | (8)    |
| Tidak tamat/<br>Tamat SD                      | 98,61          | 1,39           | 100,00 | 7,86                 | 73,96       | 18,18   | 100,00 |
| SMP   | 97,20          | 2,80           | 100,00 | 60,53                | 35,16       | 4,31    | 100,00 |
| SMA Umum                                      | 93,89          | 6,11           | 100,00 | 29,57                | 61,03       | 61,03   | 61,03  |
| SMA<br>Kejuruan                               | 87,10          | 12,90          | 100,00 | 19,44                | 61,13       | 19,44   | 100,00 |
| Diploma                                       | 100,00         | 0,00           | 100,00 | 0,00                 | 100,00      | 0,00    | 100,00 |
| Universitas                                   | 98,15          | 1,85           | 100,00 | 0,00                 | 90,86       | 9,14    | 100,00 |
| <b>Jumlah</b>                                 | 97,10          | 2,90           | 100,00 | 27,57                | 60,45       | 11,99   | 100,00 |

Sumber/Source: Survei Angkatan Kerja Nasional Agustus/ August National Labor Force Survey

Catatan: \*) Persentase jumlah pengangguran terhadap jumlah angkatan kerja biasanya disebut dengan Tingkat Pengangguran Terbuka (TPT)

POPULATION AND EMPLOYMENT

**Tabel 3.2.14** **Persentase Penduduk Berumur 15 Tahun Keatas Menurut yang Bekerja Lapangan Usaha Utama di Kabupaten Lombok Tengah tahun 2014, 2015, dan 2017**  
*Percentage of Population Aged 15 Years and Over According to Those Who Worked Main Business Fields in Lombok Tengah Regency in 2014, 2015 and 2017*

| Tahun | Lapangan Usaha Utama |          |             |       |         | Jumlah |
|-------|----------------------|----------|-------------|-------|---------|--------|
|       | Pertanian            | Industri | Perdagangan | Jasa  | Lainnya |        |
| (1)   | (2)                  | (3)      | (4)         | (5)   | (6)     | (7)    |
| 2014  | 53,96                | 12,18    | 11,46       | 10,23 | 12,17   | 100,00 |
| 2015  | 43,14                | 12,60    | 19,23       | 11,97 | 13,07   | 100,00 |
| 2017  | 42,04                | 15,64    | 18,99       | 12,14 | 11,19   | 100,00 |

Sumber/Source: Survei Angkatan Kerja Nasional Agustus/ August National Labor Force Survey

**Tabel 3.2.15 Persentase Penduduk Berumur 15 Tahun Keatas Menurut yang Bekerja Menurut Pendidikan Tertinggi yang Ditamatkan dan Lapangan Usaha Utama di Kabupaten Lombok Tengah tahun 2017**  
***Percentage of Populations Aged 15 Years and Over According to those Working According to the Highest Education Completed and Main Business Fields in Lombok Tengah Regency in 2017***

| Pendidikan Tertinggi yang Ditamatkan | Lapangan Usaha Utama |          |             |       |         | Jumlah |
|--------------------------------------|----------------------|----------|-------------|-------|---------|--------|
|                                      | Pertanian            | Industri | Perdagangan | Jasa  | Lainnya |        |
| (1)                                  | (2)                  | (3)      | (4)         | (5)   | (6)     | (7)    |
| Tidak tamat/<br>Tamat SD             | 54,00                | 15,60    | 17,60       | 4,60  | 8,10    | 100,00 |
| SMP                                  | 39,00                | 21,00    | 19,70       | 7,30  | 13,10   | 100,00 |
| SMA Umum                             | 27,50                | 13,30    | 22,60       | 19,70 | 16,90   | 100,00 |
| SMA Kejuruan                         | 12,60                | 10,10    | 33,70       | 9,10  | 34,50   | 100,00 |
| Diploma                              | 13,80                | 0,00     | 0,00        | 86,20 | 0,00    | 100,00 |
| Universitas                          | 4,00                 | 11,60    | 14,00       | 64,30 | 6,10    | 100,00 |
| <b>Jumlah</b>                        | 42,00                | 15,60    | 19,00       | 12,10 | 11,20   | 100,00 |

Sumber/Source: Survei Angkatan Kerja Nasional Agustus/ August National Labor Force Survey

POPULATION AND EMPLOYMENT

**Tabel 3.2.16 Persentase Penduduk Berumur 15 Tahun Keatas Menurut yang Bekerja Menurut Kelompok Umur dan Lapangan Usaha Utama di Kabupaten Lombok Tengah tahun 2017**  
**Percentage of Populations Aged 15 Years and Over According to those Working by Age Groups and Major Business Fields in LombokTengah Regency in 2017**

| Kelompok Umur | Lapangan Usaha Utama |          |             |       |         | Jumlah |
|---------------|----------------------|----------|-------------|-------|---------|--------|
|               | Pertanian            | Industri | Perdagangan | Jasa  | Lainnya |        |
| (1)           | (2)                  | (3)      | (4)         | (5)   | (6)     | (7)    |
| 15 - 19       | 37,90                | 25,20    | 16,80       | 4,10  | 16,00   | 100,00 |
| 20 - 24       | 25,40                | 19,00    | 27,40       | 15,20 | 13,00   | 100,00 |
| 25 - 29       | 24,40                | 20,50    | 20,90       | 16,20 | 18,00   | 100,00 |
| 30 - 34       | 35,90                | 17,00    | 26,30       | 11,40 | 9,50    | 100,00 |
| 35 - 39       | 38,70                | 21,40    | 15,30       | 12,80 | 11,80   | 100,00 |
| 40 - 44       | 37,00                | 17,10    | 11,90       | 16,10 | 17,90   | 100,00 |
| 45 - 49       | 47,30                | 7,50     | 21,30       | 15,60 | 8,30    | 100,00 |
| 50 - 54       | 59,70                | 11,60    | 13,60       | 7,80  | 7,30    | 100,00 |
| 55 - 59       | 57,90                | 6,90     | 14,40       | 13,20 | 7,70    | 100,00 |
| 60 +          | 66,30                | 9,00     | 22,20       | 2,50  | 0,00    | 100,00 |
| <b>Jumlah</b> | 42,00                | 15,60    | 19,00       | 12,10 | 11,20   | 100,00 |

Sumber/Source: Survei Angkatan Kerja Nasional Agustus/ August National Labor Force Survey

**Tabel 3.2.17 Persentase Penduduk Berumur 15 Tahun Keatas Menurut yang Bekerja Status Pekerjaan Utama di Kabupaten Lombok Tengah tahun 2014, 2015, dan 2017**  
***Percentage of Population Aged 15 Years and Over According to Who Works Main Job Status in Central Lombok Regency in 2014, 2015, and 2017***

| Tahun | Status Pekerjaan Utama |                    |                  |                     | Jumlah |
|-------|------------------------|--------------------|------------------|---------------------|--------|
|       | Berusaha               | Buruh/<br>Karyawan | Pekerja<br>Bebas | Pekerja<br>Keluarga |        |
| (1)   | (2)                    | (3)                | (4)              | (5)                 | (6)    |
| 2014  | 42,17                  | 36,74              | 6,54             | 14,54               | 100,00 |
| 2015  | 46,18                  | 16,99              | 18,97            | 17,86               | 100,00 |
| 2017  | 41,59                  | 16,23              | 26,11            | 16,07               | 100,00 |

Sumber/Source: Survei Angkatan Kerja Nasional Agustus/ August National Labor Force Survey



POPULATION AND EMPLOYMENT

**Tabel 3.2.18** **Persentase Penduduk Berumur 15 Tahun Keatas Menurut yang Bekerja Menurut Pendidikan Tertinggi yang Ditamatkan dan Status Pekerjaan Utama di Kabupaten Lombok Tengah**  
*Percentage of Population Aged 15 Years and Over According to those Working According to the Highest Education Completed and Main Employment Status in Lombok Tengah Regency*

| Pendidikan Tertinggi yang Ditamatkan | Status Pekerjaan Utama |                    |                  |                     | Jumlah |
|--------------------------------------|------------------------|--------------------|------------------|---------------------|--------|
|                                      | Berusaha               | Buruh/<br>Karyawan | Pekerja<br>Bebas | Pekerja<br>Keluarga |        |
| (1)                                  | (2)                    | (3)                | (4)              | (5)                 | (6)    |
| Tdk Tamat/<br>Tamat SD               | 50,43                  | 3,98               | 29,60            | 15,98               | 100,00 |
| SMP                                  | 38,69                  | 10,47              | 28,54            | 22,29               | 100,00 |
| SMA Umum                             | 33,58                  | 29,29              | 22,93            | 14,20               | 100,00 |
| SMA Kejuruan                         | 19,72                  | 41,68              | 23,54            | 15,06               | 100,00 |
| Diploma                              | 13,80                  | 86,20              | 0,00             | 0,00                | 100,00 |
| Universitas                          | 10,20                  | 82,13              | 1,88             | 5,78                | 100,00 |
| <b>Jumlah</b>                        | 41,59                  | 16,23              | 26,11            | 16,07               | 100,00 |

Sumber/Source: Survei Angkatan Kerja Nasional Agustus/ August National Labor Force Survey

**Tabel 3.2.19 Persentase Penduduk Berumur 15 Tahun Keatas Menurut Lapangan Usaha dan Status Pekerjaan Utama di Kabupaten Lombok Tengah tahun 2017**  
***Percentage of Population Aged 15 Years and Over According to Who Works According to Business Fields and Main Job Status in Lombok Tengah Regency in 2017***

| Lapangan Usaha | Status Pekerjaan Utama |                    |                  |                     | Jumlah |
|----------------|------------------------|--------------------|------------------|---------------------|--------|
|                | Berusaha               | Buruh/<br>Karyawan | Pekerja<br>Bebas | Pekerja<br>Keluarga |        |
| (1)            | (2)                    | (3)                | (4)              | (5)                 | (6)    |
| Pertanian      | 40,90                  | 1,30               | 33,20            | 24,60               | 100,00 |
| Industri       | 42,00                  | 9,10               | 29,50            | 19,30               | 100,00 |
| Perdagangan    | 61,90                  | 21,40              | 4,10             | 12,60               | 100,00 |
| Jasa           | 25,50                  | 66,60              | 6,60             | 1,30                | 100,00 |
| Lainnya        | 26,70                  | 18,70              | 53,30            | 1,30                | 100,00 |
| <b>Jumlah</b>  | 41,50                  | 16,20              | 26,10            | 16,10               | 100,00 |

Sumber/Source: Survei Angkatan Kerja Nasional Agustus/ August National Labor Force Survey

POPULATION AND EMPLOYMENT

**Tabel** 3.2.20 Jumlah Pencari Kerja Terdaftar Menurut Tingkat Pendidikan Tertinggi yang Ditamatkan di Kabupaten Lombok Tengah, 2017  
*Number of Registered Job Applicants by Educational Attainment and Sex in Lombok Tengah Regency, 2017*

| Pendidikan Tertinggi yang Ditamatkan<br><i>Educational Attainment</i> | Jenis Kelamin/Sex        |                            |                        |
|---|--------------------------|----------------------------|------------------------|
|   | Laki-laki<br><i>Male</i> | Perempuan<br><i>Female</i> | Jumlah<br><i>Total</i> |
| (1)   | (2)                      | (3)                        | (4)                    |
| Tidak/Belum Pernah Sekolah<br><i>No Schooling</i>                     | -                        | -                          | -                      |
| Tidak/Belum Tamat SD<br><i>Not Yet Completed Primary School</i>       | -                        | -                          | -                      |
| Sekolah Dasar/ <i>Primary School</i>                                  | 6 412                    | 490                        | 6 902                  |
| Sekolah Menengah Pertama<br><i>Junior High School</i>                 | 2 451                    | 682                        | 3 133                  |
| Sekolah Menengah Atas<br><i>Senior High School</i>                    | 1 000                    | 270                        | 1 270                  |
| Sekolah Menengah Atas Kejuruan/ <i>Vacational Senior High School</i>  | 1 102                    | 100                        | 1 202                  |
| Diploma I/II/III/Akademi<br>Diploma I/II/III/Academy                  | 329                      | 128                        | 457                    |
| Universitas/ <i>University</i>  | 327                      | 130                        | 457                    |
| <b>Jumlah/Total</b>   | <b>11 621</b>            | <b>1 800</b>               | <b>13 421</b>          |

Sumber/Source: Dinas Tenaga Kerja dan Transmigrasi Kabupaten Lombok Tengah/ *Manpower and Transmigration Service of Lombok Tengah Regency*

**Tabel 3.2.21 Jumlah Pencari Kerja Terdaftar pada Dinas Tenaga Kerja dan Transmigrasi Dirinci Menurut Jenis Kelamin di Kabupaten Lombok Tengah, 2017**  
***Number of Registered Job Applicants Through Office of Man Power Department by Sex in Lombok Tengah Regency, 2017***

| <i>Uraian</i><br><i>Description</i>                 | <i>Laki</i><br><i>Male</i> | <i>Perempuan</i><br><i>Female</i> | <i>Jumlah</i><br><i>Total</i> |
|---|----------------------------|-----------------------------------|-------------------------------|
| (1)   | (2)                        | (3)                               | (4)                           |
| 1. Yang Terdaftar/<br><i>Registered</i>             | 11 621                     | 1 800                             | 13 421                        |
| 2. Yang Telah Ditempatkan/<br><i>Placed</i>         | 9 036                      | 1 265                             | 10 301                        |
| 3. Yang Dihapuskan/<br><i>Rejected</i>              | 275                        | 150                               | 425                           |
| 4. Yang belum ditempatkan/<br><i>Not Yet Placed</i> | 2 310                      | 385                               | 2 695                         |

Sumber/Source: Dinas Tenaga Kerja dan Transmigrasi Kabupaten Lombok Tengah/ *Manpower and Transmigration Service of Lombok Tengah Regency*

POPULATION AND EMPLOYMENT

**Tabel 3.2.22 Jumlah Pencari Kerja yang Telah Ditempatkan Menurut Lapangan Usaha dan Jenis Kelamin di Kabupaten Lombok Tengah, 2017**  
*Number of Registered Job Applicants by Industrial Origin and Sex in Lombok Tengah Regency, 2017*

| Uraian<br>Description   | Laki<br>Male | Perempuan<br>Female | Jumlah<br>Total |
|---|--------------|---------------------|-----------------|
| (1)   | (2)          | (3)                 | (4)             |
| 1. Pertanian, Kehutanan, Perkebunan, dan Perikanan / <i>Agriculture, Forestry, Estate and Fisheries</i>             | 8 667        | 91                  | 8 758           |
| 2. Pertambangan & Penggalian/<br><i>Mining and Quarrying</i>  | -            | -                   | -               |
| 3. Industri Pengolahan/ <i>Processing Industry</i>  | 9            | 71                  | 80              |
| 4. Listrik, Gas, dan Air Minum/<br><i>Electricity, Gas and Water</i>  | -            | -                   | -               |
| 5. Bangunan / <i>Construction</i>   | 253          | -                   | 253             |
| 6. Perdagangan, Rumah Makan dan Hotel / <i>Trade, Restaurant and Hotel</i>  | -            | -                   | -               |
| 7. Angkutan, Pergudangan, dan Komunikasi / <i>Transportation, Storage, and Communication</i>                        | -            | -                   | -               |
| 8. Keuangan, Asuransi, Usaha Persewaan Bangunan, Tanah dan Jasa Perusahaan / <i>Finance, Insurance, Real Estate</i> | -            | -                   | -               |
| 9. Jasa Kemasyarakatan/ <i>Public Service</i>   | 107          | 1103                | 1210            |
| <b>Jumlah / Total</b>   | <b>9 036</b> | <b>1 265</b>        | <b>10 301</b>   |
| <b>2 0 1 6</b>  | 7 673        | 1 290               | 8 963           |
| <b>2 0 1 5</b>  | 4 225        | 803                 | 4 611           |
| <b>2 0 1 4</b>  | 5 922        | 1 382               | 7 304           |
| <b>2 0 1 3</b>  | 5 062        | 1 439               | 6 501           |

Sumber/Source: Dinas Tenaga Kerja dan Transmigrasi Kabupaten Lombok Tengah/ *Manpower and Transmigration Service of Lombok Tengah Regency*

# SOSIAL 4

## SOCIAL

### SARANA KESEHATAN LOMBOK TENGAH 2017



#### PELAYANAN KESEHATAN

Selama tahun 2017 ada 33 979 pasien rawat jalan dan 541 028 pasien rawat inap yang dilayani oleh Puskesmas dan RSUD di Lombok Tengah



#### SARANA KESEHATAN

Terdapat 172 sarana kesehatan yang tersebar di 12 Kecamatan. Sarana Kesehatan tersebut terdiri dari Rumah sakit, Puskesmas, Rumah bersalin, Klinik, dan Poskesdes



#### IMUNISASI

Pada Tahun 2017 53,92 persen Balita di Lombok Tengah Telah diimunisasi lengkap.

<https://lomboktengahkab.bps.go.id>

**PENJELASAN TEKNIS**

1. **Tidak/belum pernah sekolah** adalah mereka yang tidak pernah atau belum pernah terdaftar dan tidak pernah atau belum pernah aktif mengikuti pendidikan di suatu jenjang pendidikan formal. Termasuk juga yang tamat/belum tamat taman kanak-kanak tetapi tidak melanjutkan ke sekolah dasar.
2. **Masih bersekolah** adalah mereka yang terdaftar dan aktif mengikuti pendidikan formal dan nonformal (Paket A, B, atau C), baik pendidikan dasar, menengah maupun pendidikan tinggi. Bagi mahasiswa yang sedang cuti dianggap masih bersekolah.
3. **Tidak bersekolah lagi** adalah mereka yang pernah terdaftar dan aktif mengikuti pendidikan di suatu jenjang pendidikan formal dan nonformal (Paket A, B, atau C), tetapi pada saat pencacahan tidak lagi terdaftar dan tidak aktif mengikuti pendidikan.
4. **Tamat sekolah** adalah menyelesaikan pelajaran yang ditandai dengan lulus ujian akhir

**TECHNICAL NOTES**

1. ***Not/never attending school*** is someone who has never attended or never been registered in a formal education, such as primary, secondary, and tertiary education. Those who just completed kindergarten are considered as never attended school.
2. ***Attending school*** is someone who is currently attending primary, secondary, or tertiary education, including package A, package B, or package C. College student who postpones his/her study is considered as attending school.
3. ***Not attending school anymore*** is someone who had enrolled and participated in formal and non-formal education in the past including package A, package B, or package C, but currently does not attend school.
4. ***Completed particular level of education*** is someone who has completed particular level of education in private or public



pada kelas atau tingkat terakhir suatu jenjang pendidikan di sekolah negeri maupun swasta dengan mendapatkan tanda tamat belajar/ijazah. Seseorang yang belum mengikuti pelajaran pada kelas tertinggi tetapi telah mengikuti ujian akhir dan lulus dianggap tamat sekolah.

*school and accepting graduation certificate. Someone who has never attended the highest grade but passed the final exam is considered as completed particular level of education.*

5. **Jalur Pendidikan di Indonesia** terdiri atas 1) pendidikan formal, 2) pendidikan nonformal, dan 3) pendidikan informal yang ketiganya dapat saling melengkapi dan memperkaya (Undang-Undang No. 20 Tahun 2013 tentang Sistem Pendidikan Nasional).

5. ***The Education System in Indonesia*** consists of 1) a formal education, 2) non-formal education, and 3) informal education that all three can be complementary and enriching (Law No. 20 Year 2013 about The National Education System).

6. **Jenjang Pendidikan Formal** terdiri atas pendidikan dasar, pendidikan menengah, dan pendidikan tinggi. Jenis pendidikan yang diajarkan mencakup pendidikan umum, kejuruan, akademik, profesi, vokasi, keagamaan, dan khusus.

6. ***The Formal Education Level*** consists of primary education, secondary education, and high education. The kind of education that taught consists of general education, vocational, academic, professional, religious, and specific education.

a. Pendidikan Dasar berbentuk Sekolah Dasar (SD) dan Madrasah Ibtidaiyah (MI) atau bentuk lain yang sederajat serta Sekolah Menengah Pertama (SMP) dan Madrasah Tsanawiyah (MTs), atau bentuk

a. *The Primary Education* consists of Elementary School and Islamic Elementary School or other equivalent forms and Junior High School and MTs, or other equivalent forms.

lain yang sederajat.

- b. Pendidikan Menengah berbentuk Sekolah Menengah Atas (SMA), Madrasah Aliyah (MA), Sekolah Menengah Kejuruan (SMK), dan Madrasah Aliyah Kejuruan (MAK), atau bentuk lain yang sederajat.
- c. Pendidikan Tinggi merupakan jenjang pendidikan setelah pendidikan menengah yang mencakup program pendidikan diploma, sarjana, magister, spesialis, dan doktor yang diselenggarakan oleh perguruan tinggi. Perguruan tinggi dapat berbentuk akademi, politeknik, sekolah tinggi, institut, atau universitas.

7. **Rumah Sakit** adalah tempat pemeriksaan dan perawatan kesehatan, biasanya berada di bawah pengawasan dokter/tenaga medis, yang melayani penderita yang sakit untuk berobat rawat jalan atau rawat inap.

8. **Rumah Sakit Bersalin** adalah rumah sakit khusus untuk persalinan, dilengkapi pelayanan spesialis pemeriksaan kehamilan, persalinan, rawat inap dan rawat jalan ibu dan anak yang berada di bawah pengawasan dokter spesialis

b. *The Secondary Education consists of the senior high school, MA, Vocational School, and Vocational Madrasah Aliyah, or other equivalent forms.*

c. *The High Education consists of the education level after the secondary education that consists of diplomas, bachelor, master, specialist, and doctoral degrees that are held by the college. The colleges can be academy, polytechnic, high school, institute, or university.*

7. **Hospital** is a place for health check, usually controlled/supervised by doctors/medical personnel to serve the ill patients to get outpatient or inpatient treatment services.

8. **Maternity Hospital** is a specialized hospital for childbirth, has specialist inspection service to pregnancy, childbirth, hospitalization and outpatient for mothers and children that is under

## SOCIAL

kandungan.

*the supervision of an obstetrician.*

9. **Rumah Bersalin** adalah sarana pelayanan kesehatan dengan izin sebagai rumah bersalin, dilengkapi pelayanan pemeriksaan kehamilan, persalinan serta pemeriksaan ibu dan anak yang berada di bawah pengawasan bidan senior.

9. **Maternity House** is health care facility with a license as a maternity house, equipped with prenatal care, childbirth and examination of mothers and children which is under the supervision of a senior midwife.

10. **Poliklinik** adalah sarana kesehatan yang dipakai untuk pelayanan berobat jalan, biasanya berada di bawah pengawasan dokter/tenaga medis.

10. **Polyclinic** is a health facility in which to get outpatient services, usually under the control of doctor/medical personnel.

11. **Puskesmas (Pusat Kesehatan Masyarakat)** adalah unit pelaksana teknis dinas kesehatan kabupaten/kota yang mempunyai fungsi utama sebagai penyelenggara pelayanan kesehatan tingkat pertama. Wilayah kerja puskesmas maksimal adalah satu kecamatan dan untuk dapat menjangkau wilayah kerjanya, puskesmas mempunyai jaringan pelayanan yang meliputi unit Puskesmas Pembantu (Pustu), unit Puskesmas Keliling (Puskel), dan unit bidan desa/komunitas (Peraturan Menteri Kesehatan RI No. 75 Tahun 2014 Tentang Pusat Kesehatan Masyarakat).

11. **Public Health Center** is technical implementation unit of regency health department that have the primary function as a first-level health care providers. The working area standard of public health center is one district and to reach their working areas, public health centers have a service network covering subsidiary of public health center, mobile public health center units, and midwife units (Regulation of the Minister of Health of Indonesia Number 75 Year 2014 about Public Health Center).

12. **Apotek** adalah suatu tempat tertentu yang digunakan untuk

12. **Pharmacy** is a specific place that is used for pharmaceutical jobs, and

melakukan pekerjaan kefarmasian, dan penyaluran/penjualan obat atau bahan farmasi dan perbekalan kesehatan lainnya kepada masyarakat yang dikelola oleh tenaga apoteker (Peraturan Menteri Kesehatan RI No. 1332 Tahun 2002 Tentang Perubahan Atas Peraturan Menteri Kesehatan RI No. 922/MENKES/PER/X/1993 Tentang Ketentuan dan Tata Cara Pemberian Izin Apotek).

*distribution/sale of drugs/pharmaceuticals and other medical supplies to people that are administered by trained pharmacist (Regulation of the Minister of Health of Indonesia Number 1332 Year 2002 about the Changes of Regulation of the Minister of Health of Indonesia Number 922/MENKES/PER/X/1993 about Pro-vision and Procedures for Administration of Licensed Pharmacies).*

13. **Imunisasi** adalah memasukkan kuman atau racun penyakit tertentu yang sudah dilemahkan (vaksin) ke dalam tubuh dengan cara disuntik atau diminum (diteteskan dalam mulut) dengan maksud agar terjadi kekebalan tubuh terhadap penyakit tersebut.

13. **Immunization** is putting enervated microbe of a certain disease into human body by injection or drinking (dropping into mouth) to make the body immune to that disease.

14. **BCG (Bacillus Calmette Guerin)** merupakan vaksinasi untuk mencegah penyakit TBC, diberikan pada bayi baru lahir atau anak, dengan suntikan pada kulit pangkal lengan atas. Bekas suntikan kemudian akan membentuk tonjolan kecil jaringan parut pada kulit lengan atas. Suntikan BCG diberikan kepada anak sebanyak 1 kali.

14. **BCG (Bacillus Calmette Guerin)** is a vaccine to prevent TBC disease, given to newborns or children, by injection at the base of the skin of the upper arm. Injection site will form little bumps of scar tissue in the skin of the upper arm. BCG injections given to children 1 times.

15. **DPT (Difteri, Pertusis, Tetanus)** merupakan vaksin untuk mencegah penyakit Difteri, Pertusis, dan Tetanus yang diberikan pada bayi berumur 3 bulan ke atas, dengan suntikan pada paha, diulang 1 bulan dan 2 bulan kemudian, sehingga suntikan imunisasi DPT lengkap pada balita berjumlah 3 kali (kadang-kadang selang waktu antar suntikan bisa lebih dari 1 bulan).

16. **Peristiwa tindak pidana yang dilaporkan** ialah setiap peristiwa yang diterima kepolisian dari laporan masyarakat, atau peristiwa dimana pelakunya tertangkap tangan oleh kepolisian.

17. **Jumlah tindak pidana** menggambarkan jumlah kasus tindak pidana yang terjadi pada kurun waktu tertentu.

18. **Resiko penduduk terjadi tindak pidana per 100.000 penduduk**

$$= \frac{\text{Jumlah tindak pidana tahun } t}{\text{Jumlah penduduk tahun } t} \times 100.000$$

Resiko penduduk terjadi tindak pidana per 100.000 penduduk mengindikasikan peluang penduduk berisiko terkena tindak pidana.

15. **DPT (Diphtheria, Pertussis, Tetanus)** is a vaccine to prevent the diphtheria, pertussis, and tetanus disease, given to infants aged 3 months and above, with a shot in the thigh, repeated one month and two months later, so that the complete DPT immunization shots at toddler totaling 3 times (sometimes the time interval between injections can be more than 1 month).

16. **Reported crime incidence** includes all criminal cases reported and received by police office, and all crimes caught by police.

17. **Crime total** refers to the number of criminal cases occurring during a given period.

18. **Crime rate**

$$= \frac{\text{Number of criminal cases year } t}{\text{Total population year } t} \times 100.000$$

**Crime rate** indicates the probability of population exposed to risk of crime, expressed in every 100,000

Biasanya dinyatakan dalam setiap 100.000 penduduk.

*people.*

**19. Selang waktu terjadi tindak pidana tahun t**

$$= \frac{365 \times 24 \times 60 \times 60}{\text{Jumlah tindak pidana tahun } t} \times (\text{detik})$$

Selang waktu terjadi tindak pidana tahun t mengindikasikan selang waktu terjadinya satu tindak kejahatan dengan kejahatan yang lain.

**19. Crime clock**

$$= \frac{365 \times 24 \times 60 \times 60}{\text{Number of criminal cases year } t} \times (\text{second})$$

*Crime clock indicates the time interval of occurrence between one crime to another crime.*

**20. Persentase penyelesaian tindak pidana**

$$= \frac{\text{Jumlah tindak pidana yang diselesaikan}}{\text{Jumlah peristiwa tindak pidana yang dilaporkan}} \times 100\%$$

Persentase penyelesaian peristiwa tindak pidana menyatakan persentase penyelesaian tindak pidana oleh polisi. Suatu tindak pidana dinyatakan sebagai kasus yang selesai di tingkat kepolisian, apabila:

1. berkas perkaranya sudah siap untuk diserahkan atau telah diserahkan kepada kejaksaan;
2. dalam hal delik aduan, pengaduannya dicabut dalam tenggang waktu yang telah ditentukan menurut undang-

**20. Crime clearance rate**

$$= \frac{\text{Number of cleared criminal cases}}{\text{Number of reported criminal cases}} \times 100\%$$

*Crime clearance rate refers to percentage of crime clearance by police. A criminal case is categorized as a cleared case by police, if:*

1. All documents are ready to submit or already submitted to justice court;
2. In the case of attense that warrants complaint, the complaint was withdraw within a given period state in the law;
3. The case was cleared by police based on the principle of *plichtmatigheid* (obligation on the

## SOCIAL

- undang;
  3. telah diselesaikan oleh kepolisian berdasarkan azas *plichtmatigheid* (kewajiban berdasarkan kewenangan hukum);
  4. kasus yang dimaksud tidak termasuk kompetensi kepolisian
  5. tersangka meninggal dunia;
  6. kasus kadaluwarsa.
21. **Bencana Alam** adalah peristiwa atau serangkaian peristiwa yang mengancam dan mengganggu kehidupan/penghidupan masyarakat yang disebabkan oleh faktor alam antara lain berupa gempa bumi, tsunami, gunung meletus, banjir, kekeringan, angin topan, dan tanah longsor sehingga mengakibatkan kerugian materi maupun non-materi.
22. Untuk mengukur kemiskinan, BPS menggunakan konsep kemampuan memenuhi kebutuhan dasar (*basic needs approach*). Dengan pendekatan ini, kemiskinan dipandang sebagai ketidakmampuan dari sisi ekonomi untuk memenuhi kebutuhan dasar makanan dan bukan makanan yang diukur dari sisi pengeluaran. Metode yang digunakan adalah menghitung Garis
- basis of law outhority*);
4. *The case was not the responsibility of police office;*
  5. *The suspect died;*
  6. *The case was out of date.*
21. **Natural Disaster** is an event or series of events that threaten and disrupt the lives and livelihoods caused by natural factors such as: earthquake, tsunami, volcanic eruption, flood, flash flood, drought, typhoon/cyclone, and landslide so it can lead to result in loss of material and non-material.
22. To measure poverty, BPS-Statistics Indonesia has used the concept of basic needs approach. Therefore, poverty is viewed as economic inability to fulfill food and non-food basic needs which are measured by consumption/expenditure. The method used is calculating poverty line, which consists of two components that are Food Poverty Line (FPL) and Non-Food Poverty

Kemiskinan (GK), yang terdiri dari dua komponen yaitu Garis Kemiskinan Makanan (GKM) dan Garis Kemiskinan Non-Makanan (GKNM). Penghitungan Garis Kemiskinan dilakukan secara terpisah untuk daerah perkotaan dan perdesaan.

*Line (NFPL). The poverty line was calculated separately for urban and rural areas.*

23. **Penduduk miskin** adalah penduduk yang memiliki rata-rata pengeluaran per kapita per bulan di bawah Garis Kemiskinan.
23. *A person whose expenditure per capita per month is below the poverty line is considered to be poor.*
24. **Garis Kemiskinan Makanan (GKM)** merupakan nilai pengeluaran kebutuhan minimum makanan yang disetarakan dengan 2.100 kkalori per kapita per hari. Garis Kemiskinan Non-Makanan (GKNM) adalah kebutuhan minimum untuk perumahan, sandang, pendidikan, kesehatan, dan kebutuhan dasar lainnya.
24. *The Food Poverty Line refers to the daily minimum requirement of 2,100 kcal per capita per day. The Non-Food Poverty Line refers to the minimum requirement for household necessities for clothing, education, health, and other basic individual needs.*
25. Ukuran Kemiskinan
- a. **Head Count Index (HCI- $P_0$ )** adalah persentase penduduk miskin yang berada di bawah Garis Kemiskinan (GK).
- a. *Head Count Index (HCI- $P_0$ ) simply measures the percentage of the population that is counted as poor, often denoted by  $P_0$ .*
- b. **Indeks Kedalaman Kemiskinan (Poverty Gap Index- $P_1$ )** merupakan ukuran rata-rata kesenjangan pengeluaran masing-masing penduduk miskin
- b. *Poverty Gap Index- $P_1$  measures the extent to which individuals fall below the poverty line (the poverty gaps) as a proportion of*



terhadap garis kemiskinan. Semakin tinggi nilai indeks, semakin jauh rata-rata pengeluaran penduduk dari garis kemiskinan.

- c. **Indeks Keparahan Kemiskinan** (*Poverty Severity Index-P<sub>2</sub>*) memberikan gambaran mengenai penyebaran pengeluaran di antara penduduk miskin. Semakin tinggi nilai indeks, semakin tinggi ketimpangan pengeluaran di antara penduduk miskin.

Foster-Greer-Thorbecke (1984) merumuskan suatu ukuran yang digunakan untuk mengukur tingkat kemiskinan sebagai berikut:

$$P_a = \frac{1}{n} \sum_{i=1}^q \left[ \frac{z - y_i}{z} \right]^a$$

dimana:

a=0, 1, 2

z=Garis kemiskinan

y<sub>i</sub>=Rata-rata pengeluaran perkapita sebulan penduduk yang berada di bawah garis kemiskinan (i=1,2,...,q), y<sub>i</sub> < z

q=Banyaknya penduduk yang berada di bawah garis kemiskinan

n=Jumlah penduduk

*the poverty line. Higher value of the index shows that the gap between average expenditure of the poor and the poverty line is wider.*

- c. **Poverty Severity Index-P<sub>2</sub>** describes inequality among the poor. This is simply a weighted sum of poverty gaps (as a proportion of the poverty line), where the weights are the proportionate poverty gaps themselves. Hence, by squaring the poverty gap index, the measure implicitly puts more weight on observations that fall well below the poverty line. Higher value of the index shows that inequality among the poor is higher.

Foster-Greer-Thorbecke (1984) developed poverty measures that may be written as:

$$P_a = \frac{1}{n} \sum_{i=1}^q \left[ \frac{z - y_i}{z} \right]^a$$

where:

a=0, 1, 2

z=the poverty line

y<sub>j</sub>=Average expenditure per capita per month of the poor (i=1,2,...,q),

y<sub>j</sub> < z

Jika  $a=0$ , diperoleh *Head Count Index* ( $P_0$ ), jika  $a=1$  diperoleh indeks kedalaman kemiskinan (*Poverty Gap Index*- $P_1$ ) dan jika  $a=2$  disebut indeks keparahan kemiskinan (*Poverty Severity Index*- $P_2$ ).

$q$ =the number of poor  
 $n$ =the total population

if  $a=0$  is obtained *Head Count Index* ( $P_0$ ), if  $a=1$  is obtained *Poverty Gap Index*- $P_1$ , and if  $a=2$  is obtained *Poverty Severity Index*- $P_2$ .

26. **Indeks Pembangunan Manusia** (IPM) menjelaskan bagaimana penduduk dapat mengakses hasil pembangunan dalam memperoleh pendapatan, kesehatan, pendidikan dan sebagainya. IPM diperkenalkan oleh UNDP pada tahun 1990 dan dipublikasikan secara berkala dalam laporan tahunan Human Development Report (HDR). IPM dibentuk oleh 3 (tiga) dimensi dasar: Umur panjang dan hidup sehat; pengetahuan; dan standar hidup layak.

26. **The Human Development Index** (HDI) explains how people can access development results in obtaining income, health, education and so forth. HDI was introduced by United Nations Development Programme (UNDP) in 1990 and published periodically in the annual report of the Human Development Report. HDI was formed by three basic dimensions: a long and healthy life; knowledge; and a decent standard of living.

**ULASAN****DESCRIPTION****Pendidikan**

Berdasarkan hasil Survei Sosial Ekonomi Nasional Bulan Maret 2017, Angka Partisipasi Murni tertinggi adalah Angka Partisipasi Murni pada jenjang pendidikan Sekolah dasar yang mencapai 98,01 persen. Dengan kata lain 98 persen anak usia sekolah dasar mengikuti pendidikan sekolah dasar. Adapun angka partisipasi murni untuk SLTP dan SLTA masing-masing adalah sebesar 75,63 persen dan 65,01 persen.

Untuk memenuhi kebutuhan pendidikan pemerintah Kabupaten Lombok Tengah membangun fasilitas gesung sekolah dari TK hingga SLTA. Pada tahun 2017 terdapat 890 SD dan MI, 447 gedung SLTP dan MTS serta 274 SMU, MA dan SMK.

**Kesehatan**

Salah Satu indikator kualitas manusia adalah akses terhadap pelayanan kesehatan. Pelayanan Kesehatan di Kabupaten Lombok Tengah terus ditingkatkan dari tahun ke tahun pada tahun 2017 terdapat 172 fasilitas pelayanan kesehatan yang terdiri dari 2 Rumah Sakit, 28 Puskesmas, 3 rumah bersalin, 20 klinik dan 124 Polindes yang tersebar di 12 Kecamatan. Selain 172 sarana kesehatan tersebut, pelayanan langsung ke

**Education**

*Based on the results of the National Socio-Economic Survey in March 2017, the highest Pure Participation Rate was the Pure Participation Rate at the primary school level, which reached 98.01 percent. In other words 98 percent of primary school-age children attend primary school education. The net enrollment rates for SLTP and SLTA are 75.63 percent and 65.01 percent respectively..*

*To meet the educational needs of the government of Central Lombok Regency, the school facilities are built from kindergarten to high school. In 2017 there were 890 elementary schools and MI, 447 junior and senior high schools and 274 high schools, MA and vocational schools.*

**Health**

*One indicator of human quality is access to health services. Health Services in Lombok Tengah Regency is increasing from year to year in 2017 there are 172 health service facilities consisting of 2 hospitals, 28 health centers and 124 Polindes which are spread in 12 subdistricts. In addition to these 154 health facilities, direct service to the community is also done through Posyandu. In 2017 there are 1,653*

masyarakat juga dilakukan melalui Posyandu. Pada tahun 2017 terdapat 1.653 posyandu di yang tersebar di seluruh wilayah Kabupaten Lombok Tengah

Selain sarana kesehatan yang memadai, ketersediaan tenaga kesehatan juga merupakan suatu hal yang mutlak diperlukan untuk menjamin pelayanan kesehatan yang baik bagi masyarakat. Pada tahun 2017 total tenaga kesehatan yang ditugaskan adalah sebanyak 1.129 orang yang terdiri dari 44 tenaga medis, 491 perawat, 272 bidan, 172 tenaga farmasi dan 150 tenaga kesehatan lainnya.

Pelayanan kesehatan kepada ibu hamil/melahirkan juga menjadi prioritas utama pelayanan di Kabupaten Lombok Tengah. Dengan meningkatnya pelayanan terhadap ibu hamil/melahirkan diharapkan angka kematian ibu dan bayi dapat ditekan, selain itu pelayanan yang baik pada masa kehamilan sampai dengan melahirkan juga diharapkan dapat meningkatkan kualitas anak yang dilahirkan baik dari sisi kesehatan maupun mental dan psikologis ibu dan anak. Pada tahun 2017 persentase jumlah persalinan yang dibantu tenaga kesehatan meningkat dari 97,55 persen pada tahun 2015 menjadi 98,16 persen pada tahun 2017

*posyandu in spread throughout the district of Lombok Tengah*

*In addition to adequate health facilities, the availability of health workers is also an essential thing to ensure good health services for the community. By 2017 the total number of medical personnel assigned is 1,129 people, consisting of 44 medical personnel, 491 nurses, 272 midwives, 172 pharmaceutical workers and 150 other health workers.*

*Health services to pregnant / childbirth also become the main priority of service in Lombok Tengah Regency. With the increasing of pregnant mother / childbirth service, it is expected that maternal and infant mortality can be suppressed, besides good service during pregnancy until childbirth is also expected to improve the quality of children born both in terms of health and mental and psychological mother and child. By 2017 the percentage of birth attendants assisted by health personnel increased from 97.55 percent in 2015 to 98.16 percent in 2017*

<https://lomboktengahkab.bps.go.id>

#### 4.1 PENDIDIKAN/EDUCATION

**Tabel 4.1.1 Angka Partisipasi Murni (APM) Menurut Jenjang Pendidikan di Kabupaten Lombok Tengah, 2017**  
*Net Enrolment Rate and by Educational Level in Lombok Tengah Regency, 2017*

| Jenjang Pendidikan<br><i>Educational Level</i> | Laki-Laki | Perempuan | Laki-laki +<br>Perempuan |
|--|-----------|-----------|--------------------------|
| (1)  | (2)       | (3)       |                          |
| SD/MI<br><i>Elementary School</i>              | 95,94     | 99,09     | 98,01                    |
| SMP/MTs<br><i>Junior High School</i>           | 79,75     | 71,06     | 75,63                    |
| SMA/SMK/MA<br><i>Senior High School</i>        | 65,27     | 64,65     | 65,01                    |

Sumber/Source: Survei Sosial Ekonomi Nasional Kor, Maret 2017/*National Socio Economic Survey kor, March 2017*

**Tabel 4.1.2 Jumlah Sekolah, Murid, Guru dan Rasio Murid-Guru Raudatul Atfal (RA) Menurut Kecamatan di Kabupaten Lombok Tengah, 2017**  
***Number of Schools, Pupils, Teachers and School-Teacher Ratio of Raudatul Atfal (RA) by Subdistrict in Lombok Tengah Regency, 2017***

|    | Kecamatan<br><i>Subdistrict</i> | Sekolah<br><i>Schools</i> | Murid<br><i>Pupils</i> | Guru<br><i>Teachers</i> | Rasio Murid-<br>Guru/ <i>Pupil-<br/>Teacher Ratio</i> |
|----|---------------------------------|---------------------------|------------------------|-------------------------|---|
|    | (1)                             | (2)                       | (3)                    | (4)                     | (5)   |
| 1  | Praya Barat                     | 12                        | 560                    | 51                      | 11  |
| 2  | Praya Barat Daya                | 8                         | 368                    | 32                      | 12  |
| 3  | Pujut                           | 27                        | 1 060                  | 111                     | 10  |
| 4  | Praya Timur                     | 21                        | 839                    | 91                      | 9   |
| 5  | Janapria                        | 10                        | 467                    | 46                      | 10  |
| 6  | Kopang                          | 13                        | 753                    | 69                      | 11  |
| 7  | Praya                           | 20                        | 940                    | 101                     | 9   |
| 8  | Praya Tengah                    | 17                        | 762                    | 77                      | 10  |
| 9  | Jonggat                         | 7                         | 355                    | 31                      | 11  |
| 10 | Pringgarata                     | 14                        | 718                    | 64                      | 11  |
| 11 | Batukliang                      | 16                        | 796                    | 81                      | 10  |
| 12 | Batukliang Utara                | 12                        | 558                    | 55                      | 10  |
|    | <b>Lombok Tengah</b>            | <b>177</b>                | <b>8 176</b>           | <b>809</b>              | <b>10</b>   |
|    | <b>2 0 1 6</b>                  | na                        | na                     | na                      | na  |
|    | <b>2 0 1 5</b>                  | 208                       | 6 093                  | 674                     | 9   |
|    | <b>2 0 1 4</b>                  | 208                       | 6 093                  | 674                     | 9   |
|    | <b>2 0 1 3</b>                  | 198                       | 5 972                  | 874                     | 7   |

Sumber /Source : Kementerian Agama Kabupaten Lombok Tengah / Ministry Of Religion in Lombok Tengah Regency

**Tabel 4.1.3 Jumlah Sekolah, Murid, Guru dan Rasio Murid-Guru Sekolah Dasar (SD) Menurut Kecamatan di Kabupaten Lombok Tengah, 2017**  
***Number of Schools, Pupils, Teachers and School-Teacher Ratio of Primary Schools by Subdistrict in Lombok Tengah Regency, 2017***

|    | Kecamatan<br>Subdistrict | Sekolah<br>Schools | Murid<br>Pupils | Guru<br>Teachers | Rasio Murid-<br>Guru/Pupil-<br>Teacher Ratio |
|----|--------------------------|--------------------|-----------------|------------------|--|
|    | (1)                      | (2)                | (3)             | (4)              | (5)  |
| 1  | Praya Barat              | 50                 | 7 493           | 470              | 16   |
| 2  | Praya Barat Daya         | 43                 | 3 888           | 343              | 11   |
| 3  | Pujut                    | 73                 | 11 151          | 789              | 14   |
| 4  | Praya Timur              | 40                 | 6 610           | 422              | 16   |
| 5  | Janapria                 | 50                 | 7 658           | 446              | 17   |
| 6  | Kopang                   | 48                 | 7 704           | 435              | 18   |
| 7  | Praya                    | 68                 | 11 253          | 665              | 17   |
| 8  | Praya Tengah             | 35                 | 5 100           | 328              | 16   |
| 9  | Jonggat                  | 62                 | 9 503           | 639              | 15   |
| 10 | Pringgarata              | 47                 | 6 991           | 416              | 17   |
| 11 | Batukliang               | 47                 | 7 404           | 416              | 18   |
| 12 | Batukliang Utara         | 36                 | 5 061           | 295              | 17   |
|    | <b>Lombok Tengah</b>     | <b>599</b>         | <b>89 816</b>   | <b>5 664</b>     | <b>16</b>                                    |
|    | <b>2016</b>              | 595                | 88 431          | 6 198            | 14   |
|    | <b>2015</b>              | 592                | 87 449          | 3 328            | 26   |
|    | <b>2014</b>              | 588                | 88 109          | 3 217            | 27   |
|    | <b>2013</b>              | 584                | 89 174          | 3 013            | 30   |

Sumber /Source : Dinas Pendidikan Kabupaten Lombok Tengah / *Educatio Service of Lombok Tengah Regency*



**Tabel 4.1.4 Jumlah Sekolah, Murid, Guru dan Rasio Murid-Guru Madrasah Ibtidaiyah (MI) Menurut Kecamatan di Kabupaten Lombok Tengah, 2017**  
***Number of Schools, Pupils, Teachers and School-Teacher Ratio of Madrasah Ibtidaiyah (MI) by Subdistrict in Lombok Tengah Regency, 2017***

|                      | Sekolah<br>Schools | Murid<br>Pupils | Guru<br>Teachers | Rasio Murid-<br>Guru/Pupil-<br>Teacher Ratio |
|----------------------|--------------------|-----------------|------------------|--|
| (1)                  | (2)                | (3)             | (4)              | (5)  |
| 1 Praya Barat        | 25                 | 1 582           | 309              | 5  |
| 2 Praya Barat Daya   | 30                 | 2 443           | 366              | 7  |
| 3 Pujut              | 36                 | 3 121           | 448              | 7  |
| 4 Praya Timur        | 24                 | 2 016           | 294              | 7  |
| 5 Janapria           | 23                 | 2 332           | 263              | 9  |
| 6 Kopang             | 27                 | 2 280           | 280              | 8  |
| 7 Praya              | 25                 | 2 395           | 313              | 8  |
| 8 Praya Tengah       | 31                 | 2 238           | 390              | 6  |
| 9 Jonggat            | 14                 | 1 310           | 180              | 7  |
| 10 Pringgarata       | 16                 | 1 457           | 209              | 7  |
| 11 Batukliang        | 19                 | 2 073           | 254              | 8  |
| 12 Batukliang Utara  | 21                 | 1 936           | 240              | 8  |
| <b>Lombok Tengah</b> | <b>291</b>         | <b>25 183</b>   | <b>3 546</b>     | <b>7</b>                                     |
| <b>2 0 1 6</b>       | na                 | na              | na               | na   |
| <b>2 0 1 5</b>       | 281                | 27 719          | 3 759            | 7  |
| <b>2 0 1 4</b>       | 281                | 27 719          | 3 759            | 7  |
| <b>2 0 1 3</b>       | 274                | 25 350          | 3 596            | 7  |

Sumber /Source : Kementerian Agama Kabupaten Lombok Tengah / Ministry Of Religion in Lombok Tengah Regency

**Tabel 4.1.5 Jumlah Sekolah, Murid, Guru dan Rasio Murid-Guru Sekolah Menengah Pertama Menurut Kecamatan di Kabupaten Lombok Tengah, 2017**  
***Number of Schools, Pupils, Teachers and School-Teacher Ratio of Junior High Schools by Subdistrict in Lombok Tengah Regency, 2017***

|    | Kecamatan<br>Subdistrict | Sekolah<br>Schools | Murid<br>Pupils | Guru<br>Teachers | Rasio Murid-<br>Guru/Pupil-<br>Teacher Ratio |
|----|--------------------------|--------------------|-----------------|------------------|--|
|    | (1)                      | (2)                | (3)             | (4)              | (5)  |
| 1  | Praya Barat              | 17                 | 1 809           | 221              | 8  |
| 2  | Praya Barat Daya         | 12                 | 849             | 132              | 6  |
| 3  | Pujut                    | 23                 | 3 395           | 372              | 9  |
| 4  | Praya Timur              | 14                 | 2 108           | 219              | 10   |
| 5  | Janapria                 | 13                 | 1 679           | 173              | 10   |
| 6  | Kopang                   | 15                 | 2 593           | 222              | 12   |
| 7  | Praya                    | 25                 | 3 857           | 383              | 10   |
| 8  | Praya Tengah             | 4                  | 683             | 75               | 9  |
| 9  | Jonggat                  | 13                 | 2 294           | 234              | 10   |
| 10 | Pringgarata              | 9                  | 1 437           | 115              | 12   |
| 11 | Batukliang               | 16                 | 2 303           | 208              | 11   |
| 12 | Batukliang Utara         | 13                 | 1 318           | 132              | 10   |
|    | <b>Lombok Tengah</b>     | <b>174</b>         | <b>24 325</b>   | <b>2 486</b>     | <b>10</b>                                    |
|    | <b>2016</b>              | <b>154</b>         | <b>25 679</b>   | <b>2 402</b>     | <b>11</b>                                    |
|    | <b>2015</b>              | <b>145</b>         | <b>25 161</b>   | <b>1 117</b>     | <b>23</b>                                    |
|    | <b>2014</b>              | <b>136</b>         | <b>25 814</b>   | <b>1 109</b>     | <b>23</b>                                    |
|    | <b>2013</b>              | <b>131</b>         | <b>25 392</b>   | <b>1 066</b>     | <b>24</b>                                    |

Sumber /Source : Dinas Pendidikan Kabupaten Lombok Tengah / *Educatio Service of Lombok Tengah Regency*

**Tabel 4.1.6 Jumlah Sekolah, Murid, Guru dan Rasio Murid-Guru Madrasah Tsanawiyah (MTs) Menurut Kecamatan di Kabupaten Lombok Tengah, 2015**  
***Number of Schools, Pupils, Teachers and School-Teacher Ratio of Madrasah Tsanawiyah (MTs) by Subdistrict in Lombok Tengah Regency, 2015***

|    | Kecamatan<br>Subdistrict | Sekolah<br>Schools | Murid<br>Pupils | Guru<br>Teachers | Rasio Murid-<br>Guru/Pupil-<br>Teacher Ratio |
|----|--------------------------|--------------------|-----------------|------------------|--|
|    | (1)                      | (2)                | (3)             | (4)              | (5)  |
| 1  | Praya Barat              | 18                 | 2 215           | 320              | 7  |
| 2  | Praya Barat Daya         | 25                 | 2 616           | 514              | 5  |
| 3  | Pujut                    | 30                 | 3 445           | 637              | 5  |
| 4  | Praya Timur              | 21                 | 2 190           | 417              | 5  |
| 5  | Janapria                 | 24                 | 2 650           | 553              | 5  |
| 6  | Kopang                   | 23                 | 2 415           | 401              | 6  |
| 7  | Praya                    | 27                 | 3 135           | 708              | 4  |
| 8  | Praya Tengah             | 30                 | 3 214           | 823              | 4  |
| 9  | Jonggat                  | 15                 | 1 613           | 399              | 4  |
| 10 | Pringgarata              | 20                 | 1 710           | 1129             | 1  |
| 11 | Batukliang               | 19                 | 2 333           | 380              | 6  |
| 12 | Batukliang Utara         | 21                 | 1 928           | 382              | 5  |
|    | <b>Lombok Tengah</b>     | <b>273</b>         | <b>29 464</b>   | <b>6 666</b>     | <b>4</b>                                     |
|    | <b>2 0 1 6</b>           | na                 | na              | na               | na   |
|    | <b>2 0 1 5</b>           | 249                | 26 862          | 4 823            | 6  |
|    | <b>2 0 1 4</b>           | 249                | 26 862          | 4 823            | 5  |
|    | <b>2 0 1 3</b>           | 247                | 25 606          | 4 887            | 5  |

Sumber /Source : Kementerian Agama Kabupaten Lombok Tengah / Ministry Of Religion in Lombok Tengah Regency

**Tabel 4.1.7 Jumlah Sekolah, Murid, Guru dan Rasio Murid-Guru Sekolah Menengah Atas Menurut Kecamatan di Kabupaten Lombok Tengah, 2017**  
***Number of Schools, Pupils, Teachers and School-Teacher Ratio of Senior High Schools by Subdistrict in Lombok Tengah Regency, 2017***

|    | Kecamatan<br>Subdistrict | Sekolah<br>Schools | Murid<br>Pupils | Guru<br>Teachers | Rasio Murid-<br>Guru/Pupil-<br>Teacher Ratio |
|----|--------------------------|--------------------|-----------------|------------------|--|
|    | (1)                      | (2)                | (3)             | (4)              | (5)  |
| 1  | Praya Barat              | 3                  | 891             | 74               | 12   |
| 2  | Praya Barat Daya         | 3                  | 435             | 42               | 10   |
| 3  | Pujut                    | 5                  | 985             | 118              | 8  |
| 4  | Praya Timur              | 3                  | 791             | 74               | 11   |
| 5  | Janapria                 | 3                  | 729             | 66               | 11   |
| 6  | Kopang                   | 7                  | 1 099           | 80               | 14   |
| 7  | Praya                    | 10                 | 4 644           | 294              | 16   |
| 8  | Praya Tengah             | 2                  | 641             | 50               | 13   |
| 9  | Jonggat                  | 6                  | 1 620           | 138              | 12   |
| 10 | Pringgarata              | 4                  | 842             | 77               | 11   |
| 11 | Batukliang               | 7                  | 1 380           | 89               | 16   |
| 12 | Batukliang Utara         | 1                  | 314             | 27               | 12   |
|    | <b>Lombok Tengah</b>     | 54                 | 14 371          | 1 129            | 13   |
|    | <b>2016</b>              | 52                 | 15 165          | 1 071            | 14   |
|    | <b>2015</b>              | 48                 | 14 670          | 513              | 29   |
|    | <b>2014</b>              | 44                 | 14 324          | 484              | 26   |
|    | <b>2013</b>              | 43                 | 13 907          | 504              | 26   |

Sumber /Source : Dinas Pendidikan Pemuda dan Olah Raga Kabupaten Lombok Tengah / Education, Youth and Sport Service of Lombok Tengah Regency

**Tabel 4.1.8 Jumlah Sekolah, Murid, Guru dan Rasio Murid-Guru Madrasah Aliyah Menurut Kecamatan di Kabupaten Lombok Tengah, 2017**  
***Number of Schools, Pupils, Teachers and School-Teacher Ratio of Madrasah Aliyah by Subdistrict in Lombok Tengah Regency, 2017***

|    | Kecamatan<br>Subdistrict | Sekolah<br>Schools | Murid<br>Pupils | Guru<br>Teachers | Rasio Murid-<br>Guru/Pupil-<br>Teacher<br>Ratio |
|----|--------------------------|--------------------|-----------------|------------------|---|
|    | (1)                      | (2)                | (3)             | (4)              | (5)   |
| 1  | Praya Barat              | 11                 | 902             | 229              | 4   |
| 2  | Praya Barat Daya         | 9                  | 752             | 144              | 5   |
| 3  | Pujut                    | 16                 | 1 137           | 263              | 4   |
| 4  | Praya Timur              | 13                 | 807             | 259              | 3   |
| 5  | Janapria                 | 13                 | 1 053           | 258              | 4   |
| 6  | Kopang                   | 13                 | 1 672           | 193              | 9   |
| 7  | Praya                    | 24                 | 2 839           | 377              | 6   |
| 8  | Praya Tengah             | 16                 | 2 138           | 378              | 6   |
| 9  | Jonggat                  | 11                 | 1 181           | 222              | 5   |
| 10 | Pringgarata              | 15                 | 1 744           | 364              | 5   |
| 11 | Batukliang               | 10                 | 990             | 216              | 5   |
| 12 | Batukliang Utara         | 11                 | 964             | 159              | 6   |
|    | <b>Lombok Tengah</b>     | <b>162</b>         | <b>16 179</b>   | <b>3 062</b>     | <b>5</b>  |
|    | <b>2 0 1 6</b>           | na                 | na              | na               | Na  |
|    | <b>2 0 1 5</b>           | 149                | 14 882          | 3 061            | 5   |
|    | <b>2 0 1 4</b>           | 149                | 14 882          | 3 061            | 5   |
|    | <b>2 0 1 3</b>           | 143                | 13 149          | 3 203            | 4   |

Sumber /Source : Kementerian Agama Kabupaten Lombok Tengah / Ministry Of Religion in Lombok Tengah Regency

**Tabel 4.1.9 Jumlah Sekolah, Murid, Guru dan Rasio Murid-Guru Sekolah Menengah Kejuruan Menurut Kecamatan di Kabupaten Lombok Tengah, 2017**  
***Number of Schools, Pupils, Teachers and School-Teacher Ratio of Vocational School by Subdistrict in Lombok Tengah Regency, 2017***

|    | Kecamatan<br>Subdistrict | Sekolah<br>Schools | Murid<br>Pupils | Guru<br>Teachers | Rasio Murid-<br>Guru/Pupil-<br>Teacher Ratio |
|----|--------------------------|--------------------|-----------------|------------------|--|
|    | (1)                      | (2)                | (3)             | (4)              | (5)  |
| 1  | Praya Barat              | 8                  | 602             | 85               | 7  |
| 2  | Praya Barat Daya         | 2                  | 90              | 15               | 6  |
| 3  | Pujut                    | 5                  | 1 123           | 98               | 11   |
| 4  | Praya Timur              | 3                  | 257             | 33               | 8  |
| 5  | Janapria                 | 5                  | 935             | 63               | 15   |
| 6  | Kopang                   | 4                  | 822             | 68               | 12   |
| 7  | Praya                    | 9                  | 2 179           | 172              | 13   |
| 8  | Praya Tengah             | 7                  | 2 669           | 181              | 15   |
| 9  | Jonggat                  | 4                  | 621             | 44               | 14   |
| 10 | Pringgarata              | 2                  | 340             | 45               | 8  |
| 11 | Batukliang               | 7                  | 764             | 89               | 9  |
| 12 | Batukliang Utara         | 2                  | 235             | 38               | 6  |
|    | <b>Lombok Tengah</b>     | <b>58</b>          | <b>10 637</b>   | <b>931</b>       | <b>11</b>                                    |
|    | <b>2016</b>              | 58                 | 10 054          | 894              | 11   |
|    | <b>2015</b>              | 52                 | 8 918           | 268              | 33   |
|    | <b>2014</b>              | 41                 | 7 884           | 228              | 35   |
|    | <b>2013</b>              | 39                 | 6 952           | 227              | 31   |

Sumber /Source : Dinas Pendidikan Kabupaten Lombok Tengah / *Educatio Service of Lombok Tengah Regency*

**Tabel 4.1.10 Jumlah Ruang Kelas Menurut Tingkat Pendidikan dan Kecamatan di Kabupaten Lombok Tengah, 2017**  
**Table Number of Classroom by Education Level and Subdistrict in Lombok Tengah Regency, 2017**

| Kecamatan<br>Subdistrict | SD    | SLTP  | SMU | SMK |
|--------------------------|-------|-------|-----|-----|
| (1)                      | (2)   | (3)   | (4) | (5) |
| 1. Praya Barat           | 330   | 91    | 36  | 28  |
| 2. Praya Barat Daya      | 240   | 53    | 19  | 7   |
| 3. P u j u t             | 477   | 168   | 48  | 35  |
| 4. Praya Timur           | 269   | 103   | 23  | 13  |
| 5. Janapria              | 305   | 77    | 24  | 30  |
| 6. K o p a n g           | 298   | 115   | 43  | 28  |
| 7. P r a y a             | 451   | 187   | 157 | 72  |
| 8. Praya Tengah          | 217   | 36    | 18  | 90  |
| 9. Jonggat               | 404   | 104   | 57  | 17  |
| 10. Pringgarata          | 293   | 61    | 30  | 13  |
| 11. Batukliang           | 300   | 89    | 57  | 36  |
| 12. Batukliang Utara     | 207   | 73    | 12  | 12  |
| Jumlah/Total             | 3 791 | 1 157 | 524 | 381 |
| <b>2 0 1 6</b>           | 3 652 | 1 051 | 497 | 321 |
| <b>2 0 1 5</b>           | 3 504 | 973   | 472 | 310 |
| <b>2 0 1 4</b>           | 3 493 | 897   | 470 | 286 |
| <b>2 0 1 3</b>           | 3428  | 975   | 432 | 237 |

Sumber /Source : Dinas Pendidikan Kabupaten Lombok Tengah / Educatio Service of Lombok Tengah Regency

**Tabel 4.1.11 Jumlah Rombongan Belajar Menurut Tingkat Pendidikan dan Kecamatan di Kabupaten Lombok Tengah, 2017**  
**Number of Student Group by Education Level and Subdistrict in Lombok Tengah Regency, 2017**

| Kecamatan<br>Subdistrict | SD    | SLTP  | SMU | SMK |
|--------------------------|-------|-------|-----|-----|
| (1)                      | (2)   | (3)   | (4) | (5) |
| 1. Praya Barat           | 332   | 81    | 36  | 29  |
| 2. Praya Barat Daya      | 254   | 48    | 16  | 7   |
| 3. P u j u t             | 497   | 146   | 40  | 40  |
| 4. Praya Timur           | 277   | 95    | 28  | 12  |
| 5. Janapria              | 329   | 75    | 25  | 32  |
| 6. K o p a n g           | 321   | 113   | 41  | 35  |
| 7. P r a y a             | 455   | 186   | 157 | 74  |
| 8. Praya Tengah          | 220   | 31    | 21  | 94  |
| 9. Jonggat               | 406   | 98    | 53  | 25  |
| 10. Pringgarata          | 304   | 58    | 30  | 13  |
| 11. Batukliang           | 306   | 94    | 52  | 36  |
| 12. Batukliang Utara     | 231   | 62    | 12  | 12  |
| <i>Jumlah/Total</i>      | 3 932 | 1 087 | 511 | 409 |
| <b>2 0 1 6</b>           | 3 871 | 1 092 | 514 | 374 |
| <b>2 0 1 5</b>           | 3 824 | 1 063 | 487 | 282 |
| <b>2 0 1 4</b>           | 3 785 | 979   | 462 | 262 |
| <b>2 0 1 3</b>           | 3 750 | 985   | 439 | 250 |

Sumber /Source : Dinas Pendidikan Kabupaten Lombok Tengah / *Educatio Service of Lombok Tengah Regency*



**Tabel 4.1.12 Jumlah Murid Baru Menurut Tingkat Pendidikan dan Kecamatan di Kabupaten Lombok Tengah, 2016**  
**Table Number of New Student by Education Level and Subdistrict in Lombok Tengah Regency, 2016**

| Kecamatan<br>Subdistrict | TK    | SD     | SLTP  | SMU   | SMK   |
|--------------------------|-------|--------|-------|-------|-------|
| (1)                      | (2)   | (3)    | (4)   | (5)   | (6)   |
| 1. Praya Barat           | 741   | 1 280  | 667   | 338   | 244   |
| 2. Praya Barat Daya      | 250   | 680    | 245   | 167   | 25    |
| 3. P u j u t             | 155   | 1 929  | 1184  | 271   | 380   |
| 4. Praya Timur           | 677   | 1 135  | 677   | 275   | 133   |
| 5. Janapria              | 447   | 1 475  | 450   | 248   | 361   |
| 6. K o p a n g           | 523   | 1 327  | 852   | 384   | 294   |
| 7. P r a y a             | 1 593 | 2 051  | 1748  | 1767  | 889   |
| 8. Praya Tengah          | 737   | 894    | 237   | 229   | 924   |
| 9. Jonggat               | 853   | 1 674  | 682   | 514   | 289   |
| 10. Pringgarata          | 600   | 1 292  | 469   | 341   | 105   |
| 11. Batukliang           | 530   | 1 324  | 725   | 485   | 255   |
| 12. Batukliang Utara     | 250   | 953    | 428   | 100   | 118   |
| Jumlah/Total             | 7 356 | 16 014 | 8 364 | 5 119 | 4 017 |
| <b>2015</b>              | 7 880 | 18 570 | 8 484 | 5 141 | 3 792 |
| <b>2014</b>              | 5 748 | 14 796 | 8 557 | -     | 5 383 |
| <b>2013</b>              | 5 343 | 14 850 | 8 742 | -     | 4 938 |
| <b>2012</b>              | 6 030 | 14 948 | 8 469 | 311   | 5 064 |

Sumber /Source : Dinas Pendidikan Kabupaten Lombok Tengah / Educatio Service of Lombok Tengah Regency

**Tabel 4.1.13 Jumlah Murid yang Ditamatkan Menurut Tingkat Pendidikan dan Kecamatan di Kabupaten Lombok Tengah, 2016**  
***Number of Graduated Student by Education Level and Subdistrict in Lombok Tengah Regency, 2016***

| <b>Kecamatan<br/>Subdistrict</b> | <b>TK</b> | <b>SD</b> | <b>SLTP</b> | <b>SMU</b> | <b>SMK</b> |
|----------------------------------|-----------|-----------|-------------|------------|------------|
| (1)                              | (2)       | (3)       | (4)         | (5)        | (6)        |
| 1. Praya Barat                   | 1 451     | 1 170     | 703         | 273        | 75         |
| 2. Praya Barat Daya              | 490       | 642       | 254         | 129        | 10         |
| 3. P u j u t                     | 304       | 1 659     | 1 132       | 338        | 193        |
| 4. Praya Timur                   | 1 327     | 967       | 690         | 218        | 29         |
| 5. Janapria                      | 876       | 1 109     | 559         | 182        | 160        |
| 6. K o p a n g                   | 1 025     | 1 251     | 852         | 258        | 188        |
| 7. P r a y a                     | 3 121     | 2 837     | 1 522       | 1 141      | 554        |
| 8. Praya Tengah                  | 1 444     | 1 770     | 204         | 186        | 664        |
| 9. Jonggat                       | 1 671     | 2 139     | 767         | 507        | 14         |
| 10. Pringgarata                  | 1 175     | 1 108     | 456         | 213        | 65         |
| 11. Batukliang                   | 1 039     | 1 108     | 628         | 357        | 166        |
| 12. Batukliang Utara             | 807       | 1 678     | 314         | 112        | 33         |
| <i>Jumlah/Total</i>              | 14 730    | 17 438    | 8 081       | 3 914      | 2 151      |
| <b>2 0 1 5</b>                   | -         | 17 939    | 7 748       | 4 021      | 1 832      |
| <b>2 0 1 4</b>                   | 5 565     | 14 497    | 7 314       | 4 244      | 1 734      |
| <b>2 0 1 3</b>                   | 4 859     | 4 547     | 7 347       | 4 242      | 1 730      |
| <b>2 0 1 2</b>                   | 5 992     | 15 564    | 7 943       | 4 769      | 1 779      |

Sumber /Source : Dinas Pendidikan Kabupaten Lombok Tengah / *Educatio Service of Lombok Tengah Regency*

**Tabel 4.1.14 Jumlah Ruang Kelas Menurut Tingkat Pendidikan dan Kecamatan di Kabupaten Lombok Tengah, 2017**  
**Number of Classrooms by Education Level and Subdistrict in Lombok Tengah Regency, 2017**

| Kecamatan<br>Subdistrict | Raudatul<br>Atfal | Madrasah<br>Ibtidaiyah | Madrasah<br>Tsanawiyah | Madrasah<br>Aliyah |
|--------------------------|-------------------|------------------------|------------------------|--------------------|
| (1)                      | (2)               | (3)                    | (4)                    | (5)                |
| 1. Praya Barat           | 24                | 106                    | 73                     | 42                 |
| 2. Praya Barat Daya      | 19                | 104                    | 66                     | 32                 |
| 3. P u j u t             | 36                | 172                    | 89                     | 54                 |
| 4. Praya Timur           | 34                | 113                    | 54                     | 41                 |
| 5. Janapria              | 19                | 134                    | 84                     | 40                 |
| 6. K o p a n g           | 25                | 145                    | 72                     | 50                 |
| 7. P r a y a             | 37                | 132                    | 121                    | 90                 |
| 8. Praya Tengah          | 35                | 152                    | 112                    | 70                 |
| 9. Jonggat               | 17                | 82                     | 56                     | 50                 |
| 10. Pringgarata          | 28                | 92                     | 85                     | 61                 |
| 11. Batukliang           | 30                | 115                    | 66                     | 82                 |
| 12. Batukliang Utara     | 24                | 106                    | 62                     | 30                 |
| <b>Jumlah/Total</b>      | <b>328</b>        | <b>1453</b>            | <b>940</b>             | <b>642</b>         |
| <b>2 0 1 6</b>           |                   |                        |                        |                    |
| <b>2 0 1 5</b>           | 345               | 1 785                  | 1 124                  | 556                |
| <b>2 0 1 4</b>           | 345               | 1 785                  | 1 124                  | 556                |
| <b>2 0 1 3</b>           | 341               | 1 494                  | 967                    | 542                |

Sumber /Source : Kementerian Agama Kabupaten Lombok Tengah / Ministry Of Religion in Lombok Tengah Regency

**Tabel 4.1.15 Jumlah Rombongan Belajar Menurut Tingkat Pendidikan dan Kecamatan di Kabupaten Lombok Tengah, 2017**  
**Table** *Number of Student Groups by Education Level and Subdistrict in Lombok Tengah Regency, 2017*

| Kecamatan<br>Subdistrict | Raudatul<br>Atfal | Madrasah<br>Ibtidaiyah | Madrasah<br>Tsanawiyah | Madrasah<br>Aliyah |
|--------------------------|-------------------|------------------------|------------------------|--------------------|
| (1)                      | (2)               | (3)                    | (4)                    | (5)                |
| 1. Praya Barat           | 24                | 106                    | 73                     | 42                 |
| 2. Praya Barat Daya      | 19                | 104                    | 66                     | 32                 |
| 3. P u j u t             | 36                | 172                    | 89                     | 54                 |
| 4. Praya Timur           | 34                | 113                    | 54                     | 41                 |
| 5. Janapria              | 19                | 134                    | 84                     | 40                 |
| 6. K o p a n g           | 25                | 145                    | 72                     | 50                 |
| 7. P r a y a             | 37                | 132                    | 121                    | 90                 |
| 8. Praya Tengah          | 35                | 152                    | 112                    | 70                 |
| 9. Jonggat               | 17                | 82                     | 56                     | 50                 |
| 10. Pringgarata          | 28                | 92                     | 85                     | 61                 |
| 11. Batukliang           | 30                | 115                    | 66                     | 82                 |
| 12. Batukliang Utara     | 24                | 106                    | 62                     | 30                 |
| <i>Jumlah/Total</i>      | 328               | 1 453                  | 940                    | 642                |
| <b>2 0 1 6</b>           | na                | na                     | na                     | na                 |
| <b>2 0 1 5</b>           | 345               | 1 785                  | 1 124                  | 556                |
| <b>2 0 1 4</b>           | 345               | 1 785                  | 1 124                  | 556                |
| <b>2 0 1 3</b>           | 341               | 1 494                  | 967                    | 542                |

Sumber /Source : Kementerian Agama Kabupaten Lombok Tengah / Ministry Of Religion in Lombok Tengah Regency

**Tabel 4.1.16 Jumlah Murid Baru Menurut Tingkat Pendidikan dan Kecamatan di Kabupaten Lombok Tengah, 2017**  
**Number of New Students by Education Level and Subdistrict in Lombok Tengah Regency, 2017**

| Kecamatan<br>Subdistrict | Raudatul<br>Atfal | Madrasah<br>Ibtidaiyah | Madrasah<br>Tsanawiyah | Madrasah<br>Aliyah |
|--------------------------|-------------------|------------------------|------------------------|--------------------|
| (1)                      | (2)               | (3)                    | (4)                    | (5)                |
| 1. Praya Barat           | 231               | 508                    | 592                    | 206                |
| 2. Praya Barat Daya      | 148               | 622                    | 687                    | 291                |
| 3. P u j u t             | 213               | 816                    | 743                    | 437                |
| 4. Praya Timur           | 125               | 515                    | 586                    | 335                |
| 5. Janapria              | 138               | 724                    | 720                    | 470                |
| 6. K o p a n g           | 230               | 511                    | 837                    | 703                |
| 7. P r a y a             | 403               | 506                    | 1 073                  | 1 148              |
| 8. Praya Tengah          | 201               | 588                    | 760                    | 482                |
| 9. Jonggat               | 113               | 310                    | 468                    | 254                |
| 10. Pringgarata          | 229               | 382                    | 925                    | 697                |
| 11. Batukliang           | 265               | 444                    | 573                    | 335                |
| 12. Batukliang Utara     | 213               | 411                    | 481                    | 419                |
| Jumlah/Total             | 2 509             | 6 337                  | 8 445                  | 5 777              |
| <b>2 0 1 6</b>           | 6 093             | 27 719                 | 26 862                 | 14 882             |
| <b>2 0 1 5</b>           | 6 093             | 27 719                 | 26 862                 | 14 882             |
| <b>2 0 1 4</b>           | 2 822             | 6 021                  | 9 888                  | 5 169              |
| <b>2 0 1 3</b>           | 2 822             | 6 021                  | 9 888                  | 5 169              |

Sumber /Source : Kementerian Agama Kabupaten Lombok Tengah / Ministry Of Religion in Lombok Tengah Regency

**Tabel 4.1.17 Jumlah Murid Yang Ditamatkan Menurut Tingkat Pendidikan dan Kecamatan di Kabupaten Lombok Tengah, 2017**

*Number of New Students by Education Level and Subdistrict in Lombok Tengah Regency, 2017*

| Kecamatan<br>Subdistrict | Raudatul<br>Atfal | Madrasah<br>Ibtidaiyah | Madrasah<br>Tsanawiyah | Madrasah<br>Aliyah |
|--------------------------|-------------------|------------------------|------------------------|--------------------|
| (1)                      | (2)               | (3)                    | (4)                    | (5)                |
| 1. Praya Barat           | 115               | 243                    | 514                    | 216                |
| 2. Praya Barat Daya      | 91                | 310                    | 586                    | 176                |
| 3. P u j u t             | 286               | 356                    | 588                    | 221                |
| 4. Praya Timur           | 244               | 231                    | 364                    | 146                |
| 5. Janapria              | 103               | 297                    | 755                    | 170                |
| 6. K o p a n g           | 287               | 291                    | 704                    | 367                |
| 7. P r a y a             | 452               | 392                    | 923                    | 805                |
| 8. Praya Tengah          | 317               | 375                    | 1 150                  | 625                |
| 9. Jonggat               | 104               | 200                    | 601                    | 311                |
| 10. Pringgarata          | 344               | 210                    | 676                    | 412                |
| 11. Batukliang           | 321               | 328                    | 552                    | 263                |
| 12. Batukliang Utara     | 160               | 268                    | 483                    | 245                |
| <i>Jumlah/Total</i>      | 2 824             | 3 501                  | 7 896                  | 3 957              |
| <b>2 0 1 6</b>           | 1 659             | 2 628                  | 6 845                  | 3 235              |
| <b>2 0 1 5</b>           | 1 659             | 2 628                  | 6 845                  | 3 235              |
| <b>2 0 1 4</b>           | 1 659             | 2 628                  | 6 845                  | 3 235              |
| <b>2 0 1 3</b>           | 1 659             | 2 628                  | 6 845                  | 3 235              |

Sumber /Source : Kementerian Agama Kabupaten Lombok Tengah / Ministry Of Religion in Lombok Tengah Regency

**Tabel 4.1.18 Perkembangan Jumlah Buku yang Didrop ke Masing-masing TPS, SD/MI, TBM dan PKBM di Kabupaten Lombok Tengah, 2017**  
***Trend of Dropping Book in Lombok Tengah Regency, 2017***

| Tahun | P. Masjid | Jml Ekspl | P.Desas /Kel | Jml Ekspl | Perpus takaan Keliling | Jml Ekspl | Perpus takaan Umum | Jml Ekspl |
|-------|-----------|-----------|--------------|-----------|------------------------|-----------|--------------------|-----------|
| (1)   | (2)       | (3)       | (4)          | (5)       | (6)                    | (7)       | (8)                | (9)       |
| 2010  | -         | -         | -            | -         | 58                     | 266       | 163                | 727       |
| 2011  | 25        | 150       | 42           | 450       | 115                    | 212       | 213                | 760       |
| 2012  | 20        | 300       | 10           | 1746      | 392                    | 933       | 386                | 1 214     |
| 2013  | 10        | 456       | 12           | 1270      | 327                    | 796       | 563                | 1 845     |
| 2014  | 6         | 50        | 12           | 75        | 282                    | 1219      | 596                | 3238      |
| 2015  | 4         | 45        | 6            | 45        | 869                    | 2 607     | 699                | 2 706     |
| 2016  | -         | -         | -            | -         | 3 530                  | 9 625     | 7 434              | 27 314    |
| 2017  | -         | -         | -            | -         | 860                    | 4 300     | 2 300              | 1 150     |

Sumber / Source : Dinas Perpustakaan dan Kerasipan Kabupaten Lombok Tengah / Library and Filing Service of Lombok Tengah Regency

**Tabel 4.1.19 Jumlah Peserta Aktif, Pengunjung dan Peminjam Buku pada Badan Perpustakaan, Arsip dan Dokumentasi Daerah Kabupaten Lombok Tengah per Bulan, 2017**  
***Number of Member, Visitor and Book Borrowed by Month at Library, Archives and Documentation Office of Lombok Tengah Regency, 2017***

| Bulan<br><i>Month</i> | Jml Peserta<br>Aktif | Jml Pengu-<br>njung/<br>Bln | Jml Pengun-<br>jung<br>/hari | Jml Peminj-<br>am/bl<br>n | Rata-rata<br>peminja<br>m/hari | Jml<br>Buku<br>dipinja<br>m/bln | Jml<br>Buku<br>dipinja<br>m/hr |
|-----------------------|----------------------|-----------------------------|------------------------------|---------------------------|--------------------------------|---------------------------------|--------------------------------|
| (1)                   | (2)                  | (3)                         | (4)                          | (6)                       | (7)                            | (8)                             | (9)                            |
| Januari               | 750                  | 2 290                       | 95                           | 360                       | 15                             | 720                             | 30                             |
| Februari              | 750                  | 2 900                       | 121                          | 360                       | 15                             | 720                             | 30                             |
| Maret                 | 750                  | 1 800                       | 75                           | 360                       | 15                             | 720                             | 30                             |
| April                 | 750                  | 2 180                       | 91                           | 360                       | 15                             | 720                             | 30                             |
| Mei                   | 750                  | 1 656                       | 69                           | 360                       | 15                             | 720                             | 30                             |
| Juni                  | 750                  | 1 834                       | 76                           | 360                       | 15                             | 720                             | 30                             |
| Juli                  | 750                  | 1 638                       | 68                           | 360                       | 15                             | 720                             | 30                             |
| Agustus               | 750                  | 1 504                       | 63                           | 360                       | 15                             | 720                             | 30                             |
| September             | 750                  | 1 568                       | 65                           | 360                       | 15                             | 720                             | 30                             |
| Oktober               | 750                  | 1 328                       | 55                           | 360                       | 15                             | 720                             | 30                             |
| November              | 750                  | 2 160                       | 90                           | 360                       | 15                             | 720                             | 30                             |
| Desember              | 750                  | 2 092                       | 87                           | 360                       | 15                             | 720                             | 30                             |
| <b>Jumlah</b>         | 9 000                | 22 950                      | 956                          | 4 320                     | 180                            | 8 640                           | 360                            |

Sumber / Source : Dinas Perpustakaan dan Kerasipan Kabupaten Lombok Tengah / Library and Filing Service of Lombok Tengah Regency



## 4.2 KESEHATAN/HEALTH

**Tabel 4.2.1** Jumlah Fasilitas Kesehatan Menurut Kecamatan di Kabupaten Lombok Tengah, 2017  
**Table** *Number of Health Facilities by Subdistrict in Lombok Tengah Regency, 2017*

| Kecamatan<br>Subdistrict | Rumah<br>Sakit<br>Hospital | Rumah<br>Bersalin<br>Maternity<br>Hospital | Puskesmas<br>Public<br>Health<br>Center | Posyandu<br>Maternal<br>& Child<br>Health<br>Center | Klinik/<br>Balai<br>Keseha<br>tan<br>Clinic/<br>Health<br>Center | Polindes<br>Village<br>Materni<br>ty |
|--------------------------|----------------------------|--|---|---|--|--------------------------------------|
| (1)                      | (2)                        | (3)  | (4)                                     | (5)   | (6)  | (7)                                  |
| 1 Praya Barat            | -                          | -  | 3                                       | 125   | 3  | 8                                    |
| 2 Praya Barat<br>Daya    | -                          | -  | 2                                       | 123   | -  | 10                                   |
| 3 Pujut                  | -                          | -  | 3                                       | 204   | 2  | 15                                   |
| 4 Praya Timur            | -                          | -  | 2                                       | 169   | 3  | 8                                    |
| 5 Janapria               | -                          | -  | 2                                       | 137   | 1  | 10                                   |
| 6 Kopang                 | -                          | -  | 3                                       | 134   | 1  | 9                                    |
| 7 Praya                  | 2                          | 3  | 2                                       | 148   | 9  | 13                                   |
| 8 Praya Tengah           | -                          | -  | 2                                       | 116   | -  | 10                                   |
| 9 Jonggat                | -                          | -  | 3                                       | 147   | -  | 12                                   |
| 10 Pringgarata           | -                          | -  | 2                                       | 122   | 1  | 10                                   |
| 11 Batukliang            | -                          | -  | 2                                       | 143   | -  | 8                                    |
| 12 Batukliang<br>Utara   | -                          | -  | 2                                       | 85  | -  | 6                                    |
| <b>Lombok Tengah</b>     | <b>2</b>                   | <b>3</b>                                   | <b>28</b>                               | <b>1 653</b>  | <b>20</b>  | <b>119</b>                           |

Sumber/Source: Dinas Kesehatan Kabupaten Lombok Tengah/Health Service Office of Lombok Tengah Regency

**Tabel 4.2.2 Jumlah Kamar Menurut Jenisnya dan Tempat Tidur Tersedia di Rumah Sakit Umum Praya, 2017**  
**Number of Room by Type and Bed Available at Praya Hospital, 2017**

| Tipe Kamar`    | Tempat Tidur Tersedia /<br>Bed Available |
|----------------|--|
| (1)            | (2)                                      |
| 1. VIP         | 20                                       |
| 2. Kelas I     | 22                                       |
| 3. Kelas II    | 32                                       |
| 4. Kelas III   | 147                                      |
| 5. Seruni      | 16                                       |
| 6. I C U       | 7  |
| Jumlah/Total   | 228                                      |
| <b>2 0 1 6</b> | 190                                      |
| <b>2 0 1 5</b> | 190                                      |
| <b>2 0 1 4</b> | 169                                      |
| <b>2 0 1 3</b> | 147                                      |

Sumber/Source: Rumah Sakit Umum Praya/Praya Hospital

**Tabel 4.2.3 Jumlah Tenaga Kesehatan Menurut Kecamatan di Kabupaten Lombok Tengah, 2016**  
**Number of Health Personnel by Subdistrict in Lombok Tengah Regency, 2016**

|                              |                                       | <i>Tenaga Kesehatan/Health Personnel</i>    |   |  |  |  |
|------------------------------|---------------------------------------|---|---|--|--|--|
| <i>Kecamatan Subdistrict</i> | <i>Tenaga Medis Medical Personnel</i> | <i>Tenaga Keperawatan Nursing Personnel</i> | <i>Tenaga Kebidanan Midwifery Personnel</i> | <i>Tenaga Kefarmasian Pharmacy Personnel</i> | <i>Tenaga Kesehatan Lainnya Other Health Personnel</i> |  |
| (1)                          | (2)                                   | (3)   | (4)   | (5)  | (6)  |  |
| 1 Praya Barat                | 5                                     | 41  | 26  | 13   | 11   |  |
| 2 Praya Barat Daya           | 3                                     | 30  | 16  | 14   | 10   |  |
| 3 Pujut                      | 7                                     | 60  | 45  | 16   | 12   |  |
| 4 Praya Timur                | 5                                     | 41  | 26  | 15   | 11   |  |
| 5 Janapria                   | 4                                     | 34  | 19  | 16   | 12   |  |
| 6 Kopang                     | 2                                     | 43  | 25  | 16   | 15   |  |
| 7 Praya                      | 4                                     | 50  | 29  | 16   | 18   |  |
| 8 Praya Tengah               | 3                                     | 32  | 20  | 14   | 9  |  |
| 9 Jonggat                    | 3                                     | 55  | 3   | 20   | 16   |  |
| 10 Pringgarata               | 2                                     | 47  | 31  | 13   | 14   |  |
| 11 Batukliang                | 3                                     | 33  | 18  | 13   | 12   |  |
| 12 Batukliang Utara          | 3                                     | 25  | 14  | 6  | 10   |  |
| <b>Lombok Tengah</b>         | <b>44</b>                             | <b>491</b>                                  | <b>272</b>                                  | <b>172</b>                                   | <b>150</b>   |  |

Sumber/Source: Dinas Kesehatan Kabupaten Lombok Tengah/Health Service Office of Lombok Tengah Regency

**Tabel 4.2.4 Jumlah Dokter Spesialis, Dokter Umum, dan Dokter Gigi Menurut Sarana Pelayanan Kesehatan di Kabupaten Lombok Tengah, 2017**  
***Number of Specialist Doctor, Generalist Doctor and Dentist by Type of Health Facility in Lombok Tengah Regency, 2017***

| <b>Unit Kerja<br/>Work Unit</b>        | <b>Dokter Spesialis<br/>Specialist Doctors</b> | <b>Dokter Umum<br/>Generalist<br/>Doctors</b> | <b>Dokter Gigi<br/>Dentist</b> |
|--|--|---|--------------------------------|
| (1)                                    | (2)  | (3)   | (4)                            |
| Puskesmas/ <i>Public Health Center</i> | -  | 34  | 16                             |
| Rumah Sakit/ <i>Hospital</i>           | 13   | 22  | 2                              |
| <b>Jumlah/Total</b>                    | <b>13</b>                                      | <b>56</b>                                     | <b>18</b>                      |
| <b>2016</b>                            | -  | <b>47</b>                                     | <b>17</b>                      |

Sumber/Source: Dinas Kesehatan Kabupaten Lombok Tengah/*Health Service Office of Lombok Tengah Regency*

**Tabel 4.2.5 Jumlah Kunjungan Pasien Rawat Jalan dan Rawat Inap Pada Puskesmas dan RSUD Menurut Kecamatan di Kabupaten Lombok Tengah, 2017**  
*Number of Patient Visited at Public Health Centre and Praya Hospital by Subdistrict in Lombok Tengah Regency, 2017*

| Kecamatan<br>Subdistrict | Rawat Jalan<br>Take Care of Nurse | Rawat Inap<br>Night Take Care |
|--------------------------|-----------------------------------|-------------------------------|
| (1)                      | (2)                               | (3)                           |
| 1. Praya Barat           | 27 101                            | 743                           |
| 2. Praya Barat Daya      | 5 055                             | 1 275                         |
| 3. P u j u t             | 53 448                            | 2 758                         |
| 4. Praya Timur           | 45 158                            | 1 151                         |
| 5. Janapria              | 44 755                            | 1 593                         |
| 6. K o p a n g           | 38 177                            | 1 568                         |
| 7. P r a y a             | 35 144                            | 1 233                         |
| 8. Praya Tengah          | 35 684                            | 1 677                         |
| 9. Jonggat               | 81 496                            | 2 043                         |
| 10. Pringgarata          | 47 912                            | 2 015                         |
| 11. Batukliang           | 56 730                            | 2 153                         |
| 12. Batukliang Utara     | 15 178                            | 378                           |
| Sub Jumlah               | 485 838                           | 18 587                        |
| 13. RSUD Praya           | 55 190                            | 15 392                        |
| Jumlah/Total             | 541 028                           | 33 979                        |

Sumber/Source: Dinas Kesehatan Kabupaten Lombok Tengah/Health Service Office of Lombok Tengah Regency

**Tabel 4.2.6 Kunjungan Rata Rata Per Hari pada Rawat Jalan dan IGD RSUD Praya Lombok Tengah, 2017**  
***Average Visits Per Day on Outpatient and ER Praya Hospital Lombok Tengah, 2017***

| Pengunjung Visitor | Jumlah Total  | Rata Rata Pengunjung Per Hari Average Visit a Day |
|--------------------|---------------|---|
| (1)                | (2)           | (3)   |
| Pengunjung Baru    | 9 209         | 25  |
| Pengunjung Lama    | 27 531        | 75  |
| Sub Jumlah         | 36 740        | 100   |
| Pengunjung IGD     | 18 450        | 50  |
| Jumlah             | <b>91 930</b> | <b>150</b>  |

Sumber/Source: RSUD Praya / Praya General Hospital

**Tabel 4.2.7 Rata Rata Kunjungan Per Hari Rawat Jalan di RSUD Praya Kabupaten Lombok Tengah , 2017**  
**Average Per Visit Per Day Outpatient at Praya Hospital, Lombok Tengah Regency, 2017**

| Jenis Poliklinik<br>Type Of Polyclinic | Jumlah<br>Total | Rata Rata Per Hari<br>Average Per Day |
|--|-----------------|---------------------------------------|
| (1)                                    | (2)             | (3)                                   |
| 1. Dalam                               | 11 037          | 30                                    |
| 2. Bedah                               | 4 429           | 12                                    |
| 3. Anak                                | 3 243           | 9                                     |
| 4. OBS-GYN                             | 2 523           | 7                                     |
| 5. Kulit Kelamin                       | 555             | 1                                     |
| 6. TB Paru                             | 289             | 1                                     |
| 7. Gigi-Mulut                          | 945             | 2                                     |
| 8. VCT                                 | 352             | 1                                     |
| 9. THT                                 | 1 971           | 5                                     |
| 10. Mata                               | 6 300           | 17                                    |
| 11. Fisioterapi                        | 2 767           | 7                                     |
| 12. Medical Cek-Up                     | 1 520           | 4                                     |
| 13. Ortopedi                           | 126             | 0                                     |
| 14. Syaraf                             | 683             | 2                                     |
| <b>Sub jumlah</b>                      | <b>36 740</b>   | <b>98</b>                             |
| 1. IGD                                 | 18 133          | 50                                    |
| 2. ODC                                 | 317             | 1                                     |
| <b>Jumlah</b>                          | <b>55 190</b>   | <b>149</b>                            |

Sumber/Source: RSUD Praya / Praya General Hospital

**Tabel 4.2.8 Jumlah Penderita Sepuluh Jenis Penyakit Terbanyak Rawat Jalan Berdasarkan Jenis Kelamin Kabupaten Lombok Tengah, 2017**  
***Number of Patients with Ten Diseases Most Outpatient Based on Sex of Lombok Tengah Regency 2017***

| <b>Jenis Penyakit</b><br><b>Type Of Diseases</b> | <b>Laki-Laki</b><br><b>Male</b> | <b>Perempuan</b><br><b>Female</b> | <b>Jumlah</b><br><b>Total</b> |
|--|---------------------------------|-----------------------------------|-------------------------------|
| (1)  | (2)                             | (3)                               | (4)                           |
| 1. Fever   | 741                             | 519                               | 1260                          |
| 2. Presbiopia                                    | 375                             | 597                               | 972                           |
| 3. Dyspnoea                                      | 311                             | 259                               | 570                           |
| 4. Intracranial Injury                           | 314                             | 193                               | 507                           |
| 5. Abdominal Pain                                | 273                             | 232                               | 505                           |
| 6. Asthma  | 216                             | 208                               | 424                           |
| 7. Dyspepsia                                     | 204                             | 216                               | 420                           |
| 8. Open Wound Of Ankle and Foot                  | 301                             | 107                               | 408                           |
| 9. Hypertension                                  | 183                             | 217                               | 400                           |
| 10. Gastroenteritis                              | 212                             | 133                               | 345                           |
| <b>Jumlah</b>                                    | <b>3 130</b>                    | <b>2 681</b>                      | <b>5 811</b>                  |

Sumber/Source: RSUD Praya / Praya General Hospital



**Tabel 4.2.9 Sepuluh Jenis/Penyebab Kematian di IGD Berdasarkan Jenis Kelamin di Kabupaten Lombok Tengah 2017**  
**Ten Types / Causes of Death in ER by Sex in Lombok Tengah Regency, 2017**

| Penyebab Kematian<br><i>CauseOf Death</i>                          | Laki-Laki<br><i>Male</i> | Perempuan<br><i>Female</i> | Jumlah<br><i>Total</i> |
|--|--------------------------|----------------------------|------------------------|
| (1)  | (2)                      | (3)                        | (4)                    |
| 1. Other Sudden Death  | 33                       | 27                         | 60                     |
| 2. Stoke   | 11                       | 15                         | 26                     |
| 3. Dyspnea   | 13                       | 10                         | 23                     |
| 4. Intracranial Injury   | 10                       | 10                         | 20                     |
| 5. Syncope and Colapse   | 13                       | 6                          | 19                     |
| 6. Bronchopneumonia  | 10                       | 1                          | 11                     |
| 7. Disorders Related To Short Gestitation And Low Birth Weight Not | 3                        | 3                          | 6                      |
| 8. Other Anaemia   | 1                        | 4                          | 5                      |
| 9. Other Septicaemia   | 4                        | 0                          | 4                      |
| 10. Other and Unspecified Abdominal Pain                           | 2                        | 2                          | 4                      |
| <b>Jumlah</b>  | <b>100</b>               | <b>78</b>                  | <b>178</b>             |

Sumber/Source: RSUD Praya / Praya General Hospital

**Tabel 4.2.10 Persentase Balita yang Pernah Mendapat Imunisasi Menurut Jenis Imunisasi di Kabupaten Lombok Tengah, 2017**  
***Percentage of Children Under Five Years Who Had Immunization by Type of Immunization in Lombok Tengah Regency, 2017***

| <b>Jenis Imunisasi<br/>Type of Immunization</b> | <b>Laki-Laki</b> | <b>Perempuan</b> | <b>Laki-Laki +<br/>Perempuan</b> |
|---|------------------|------------------|----------------------------------|
| (1)   | (2)              | (3)              | (4)                              |
| BCG   | 92,29            | 88,66            | 90,50                            |
| DPT   | 83,20            | 87,69            | 85,41                            |
| Polio   | 89,94            | 91,41            | 90,67                            |
| Campak/Morbili                                  | 76,28            | 80,27            | 78,25                            |
| Hepatitis B                                     | 88,30            | 86,59            | 87,46                            |
| Imunisasi Lengkap                               | 55,08            | 52,73            | 53,92                            |

Sumber/Source: Survei Sosial Ekonomi Nasional Kor, Maret 2017/National Socio Economic Survey kor, March 2017

**Tabel 4.2.11 Jumlah Kasus 10 Penyakit Terbanyak di Kabupaten Lombok Tengah, 2017**  
**Table Number of Cases of the 10 Most Diseases in Lombok Tengah Regency, 2017**

|     | <b>Jenis Penyakit</b><br><i>The Type of Disease</i>           | <b>Jumlah Kasus</b><br><i>Number Of Cases</i> |
|-----|---|---|
|     | (1)   | (2)   |
| 1.  | Infeksi Saluran Pernafasan Atas (ISPA), tidak Spesifik        | 33 737  |
| 2.  | Hyper Primer/ Esensial  | 13 185  |
| 3.  | Gastritis   | 10 036  |
| 4.  | Diarrhoea and Gastroenteritis of Presumed Infectious Cholerae | 9 764   |
| 5.  | Myalgia   | 7 826   |
| 6.  | Faringitis Akut   | 3 287   |
| 7.  | Faver   | 2 665   |
| 8.  | Non Insulin Dependent Diabetes Militus Without Complication   | 2 457   |
| 9.  | Asma  | 2 316   |
| 10. | Allergic Contact Dermatitis                                   | 2 156   |

Sumber/Source: Dinas Kesehatan Kabupaten Lombok Tengah/Health Service Office of Lombok Tengah Regency

**Tabel 4.2.12 Jumlah Bayi Lahir, Bayi Berat Badan Lahir Rendah (BBLR), BBLR Dirujuk dan Bergizi Buruk di Kabupaten Lombok Tengah, 2017**  
***Number of Births, Babies with Low Birth Weights (LBW), Treated LBW and Malnutrition Cases in Lombok Tengah Regency, 2017***

| Tahun<br>Year | Bayi Lahir<br>Births | BBLR/LBW        |                    | Gizi Buruk<br>Malnutrition |
|---------------|----------------------|-----------------|--------------------|----------------------------|
|               |                      | Jumlah<br>Total | Dirujuk<br>Treated |                            |
| (1)           | (2)                  | (3)             | (4)                | (5)                        |
| 2012          | na                   | na              | 8                  | 69                         |
| 2013          | na                   | na              | 14                 | 49                         |
| 2014          | na                   | na              | 18                 | 44                         |
| 2015          | na                   | na              | 24                 | 45                         |
| 2016          | 19 222               | 737             | -                  | 38                         |
| 2017          | 19 808               | 723             | -                  | 33                         |

Sumber/Source: Dinas Kesehatan Kabupaten Lombok Tengah/Health Service Office of Lombok Tengah Regency

**Tabel 4.2.13 Jumlah Bayi Menurut Pemberian Asi Eksklusif dan Kecamatan di Kabupaten Lombok Tengah, 2017**  
**Table Number of Babies by Exclusive Breastfeeding and Subdistrict in Lombok Tengah Regency, 2017**

| Kecamatan<br>Subdistrict | Jumlah Bayi/<br>Baby | Bayi dengan Asi Eksklusif/<br>Baby With Exclusive Level |
|--------------------------|----------------------|---|
| (1)                      | (2)                  | (3)   |
| 1. Praya Barat           | 797                  | 734   |
| 2. Praya Barat Daya      | 472                  | 449   |
| 3. P u j u t             | 1 120                | 1 041   |
| 4. Praya Timur           | 625                  | 569   |
| 5. Janapria              | 728                  | 626   |
| 6. K o p a n g           | 748                  | 628   |
| 7. P r a y a             | 1 142                | 1 052   |
| 8. Praya Tengah          | 609                  | 513   |
| 9. Jonggat               | 939                  | 849   |
| 10. Pringgarata          | 696                  | 622   |
| 11. Batukliang           | 1 091                | 996   |
| 12. Batukliang Utara     | 753                  | 659   |
| <b>Jumlah/Total</b>      | <b>9 720</b>         | <b>8 738</b>  |
| <b>2 0 1 6</b>           | <b>9 012</b>         | <b>8 238</b>  |
| <b>2 0 1 5</b>           | <b>8 389</b>         | <b>7 643</b>  |
| <b>2 0 1 4</b>           | <b>9 156</b>         | <b>8 258</b>  |
| <b>2 0 1 3</b>           | <b>9 205</b>         | <b>8 141</b>  |

Sumber/Source: Dinas Kesehatan Kabupaten Lombok Tengah/Health Service Office of Lombok Tengah Regency

**Tabel 4.2.14 Jumlah Ibu Hamil, Melakukan Kunjungan K1, Melakukan Kunjungan K4, Kurang Energi Kronis(KEK) dan Mendapat Tablet Zat Besi (Fe) di Kabupaten Lombok Tengah, 2016**  
***Number of Pregnant Women, Those with One Visit and Four Visits of Antenatal Care, Chronic Energy Deficiency (Ced) and Receiving Iron Supplement in Lombok Tengah Regency, 2016***

| Tahun<br>Years | Jumlah Ibu<br>Hamil<br>Pregnant<br>Women | Melakukan<br>Kunjungan<br>K1 One Visit | Melakukan<br>Kunjungan<br>K4 Four<br>Visits | Kurang<br>Energi<br>Kronis (KEK)<br>Chronic<br>Energy<br>Deficiency<br>(CED) | Mendapat<br>Zat Besi<br>(Fe)<br>Receiving<br>Iron<br>Supplement |
|----------------|--|--|---|--|---|
| (1)            | (2)                                      | (3)                                    | (4)   | (5)  | (6)   |
| 2011           | 22 425                                   | 21 261                                 | 19 348                                      | 1 265  | 19 443  |
| 2012           | 21 018                                   | 20 911                                 | 19 650                                      | 3 484  | 19 524  |
| 2013           | 21 938                                   | 21 875                                 | 20 030                                      | 3 851  | 20 036  |
| 2014           | 22 098                                   | 21 874                                 | 20 862                                      | 3 503  | 20 306  |
| 2015           | 21 585                                   | 21 716                                 | 19 692                                      | 3 435  | 19 692  |
| 2016           | 21 906                                   | 21 643                                 | 19 706                                      | 3 621  | 19 706  |

Sumber/Source: Dinas Kesehatan Kabupaten Lombok Tengah/Health Service Office of Lombok Tengah Regency

**Tabel 4.2.15** Persentase Persalinan Oleh Tenaga Kesehatan di Kabupaten Lombok Tengah, 2017  
**Table** Percentage of Births by Medical Staff in Lombok Tengah Regency, 2017

| Kecamatan<br>Subdistrict | Jumlah<br>persalinan | Jumlah persalinan<br>dibantu Nakes | % persalinan<br>dibantu Nakes |
|--------------------------|----------------------|------------------------------------|-------------------------------|
| (1)                      | (2)                  | (3)                                | (4)                           |
| 1. Praya Barat           | 1 611                | 1 605                              | 99,63                         |
| 2. Praya Barat Daya      | 1 185                | 1 161                              | 97,97                         |
| 3. P u j u t             | 2 320                | 2 265                              | 97,63                         |
| 4. Praya Timur           | 1 297                | 1 282                              | 98,84                         |
| 5. Janapria              | 1 537                | 1 503                              | 97,79                         |
| 6. K o p a n g           | 1 742                | 1 658                              | 95,18                         |
| 7. P r a y a             | 2 276                | 229                                | 97,93                         |
| 8. Praya Tengah          | 1 450                | 1 446                              | 9,72                          |
| 9. Jonggat               | 2 036                | 2 025                              | 99,46                         |
| 10. Pringgarata          | 1 505                | 1 486                              | 98,74                         |
| 11. Batukliang           | 1 634                | 1 593                              | 97,49                         |
| 12. Batukliang Utara     | 1 215                | 1 190                              | 97,94                         |
| <b>Jumlah/Total</b>      | <b>19 808</b>        | <b>17 443</b>                      | <b>98,16</b>                  |
| <b>2 0 1 6</b>           | <b>19 366</b>        | <b>18 892</b>                      | <b>97,55</b>                  |
| <b>2 0 1 5</b>           | <b>19 063</b>        | <b>18 536</b>                      | <b>89,99</b>                  |
| <b>2 0 1 4</b>           | <b>21 094</b>        | <b>18 871</b>                      | <b>89,46</b>                  |
| <b>2 0 1 3</b>           | <b>20 941</b>        | <b>18 737</b>                      | <b>89,5</b>                   |

Sumber/Source: Dinas Kesehatan Kabupaten Lombok Tengah/Health Service Office of Lombok Tengah Regency

**Tabel 4.2.16 Jumlah Kasus Kematian Ibu Maternal Menurut Kecamatan di Kabupaten Lombok Tengah, 2017**  
**Number of Maternal Mortality Case by Subdistrict in Lombok Tengah Regency, 2017**

| Kecamatan<br>Subdistrict | Kasus Kematian / Mortality Case |                   |           |        |
|--------------------------|---------------------------------|-------------------|-----------|--------|
|                          | Ibu Hamil                       | Ibu<br>Melahirkan | Ibu Nifas | Jumlah |
| (1)                      | (2)                             | (3)               | (4)       | (5)    |
| 1. Praya Barat           | -                               | -                 | -         | -      |
| 2. Praya Barat Daya      | 1                               | -                 | 2         | 3      |
| 3. P u j u t             | -                               | 2                 | -         | 2      |
| 4. Praya Timur           | 1                               | 2                 | 1         | 3      |
| 5. Janapria              | 3                               | -                 | 2         | 3      |
| 6. K o p a n g           | -                               | 1                 | -         | 4      |
| 7. P r a y a             | -                               | 1                 | 1         | 2      |
| 8. Praya Tengah          | -                               | -                 | -         | -      |
| 9. Jonggat               | -                               | 2                 | -         | 2      |
| 10. Pringgarata          | -                               | -                 | 1         | 1      |
| 11. Batukliang           | -                               | 2                 | 1         | 3      |
| 12. Batukliang Utara     | -                               | -                 | -         | -      |
| <i>Jumlah/Total</i>      | 5                               | 10                | 8         | 23     |
| <b>2016</b>              | -                               | 17                | 9         | 26     |
| <b>2015</b>              | 4                               | 6                 | 3         | 13     |
| <b>2014</b>              | 6                               | 7                 | 5         | 18     |
| <b>2013</b>              | 1                               | 5                 | 14        | 20     |

Sumber/Source: Dinas Kesehatan Kabupaten Lombok Tengah/Health Service Office of Lombok Tengah Regency



**Tabel 4.2.17 Jumlah Kasus Kematian Bayi dan Balita Menurut Kecamatan di Kabupaten Lombok Tengah, 2017**  
**Number of Infant Mortality Case by Subdistrict in Lombok Tengah Regency, 2017**

| Kecamatan<br>Subdistrict | Jumlah Kematian Bayi | Jumlah Kematian Balita |
|--------------------------|----------------------|------------------------|
| (1)                      | (2)                  | (3)                    |
| 1. Praya Barat           | 23                   | 23                     |
| 2. Praya Barat Daya      | 18                   | 20                     |
| 3. P u j u t             | 43                   | 43                     |
| 4. Praya Timur           | 19                   | 19                     |
| 5. Janapria              | 21                   | 25                     |
| 6. K o p a n g           | 14                   | 14                     |
| 7. P r a y a             | 11                   | 11                     |
| 8. Praya Tengah          | 20                   | 20                     |
| 9. Jonggat               | 27                   | 31                     |
| 10. Pringgarata          | 19                   | 19                     |
| 11. Batukliang           | 15                   | 15                     |
| 12. Batukliang Utara     | 12                   | 16                     |
| Jumlah/Total             | 242                  | 256                    |
| <b>2016</b>              | 192                  | 4                      |
| <b>2015</b>              | 201                  | 212                    |
| <b>2014</b>              | 199                  | 204                    |
| <b>2013</b>              | 255                  | 263                    |

Sumber/Source: Dinas Kesehatan Kabupaten Lombok Tengah/Health Service Office of Lombok Tengah Regency

**Tabel 4.2.18 Jumlah dan Persentase Rumah Memenuhi Syarat Kesehatan Menurut Kecamatan di Kabupaten Lombok Tengah, 2017**  
**Number and Percentage of House with Health Condition Available by Subdistrict in Lombok Tengah Regency, 2017**

| Kecamatan<br>Subdistrict | Jumlah rumah<br>diperiksa | Jumlah yg<br>memenuhi syarat<br>kesehatan | % yg memenuhi<br>kesehatan |
|--------------------------|---------------------------|---|----------------------------|
| (1)                      | (2)                       | (3)                                       | (4)                        |
| 1. Praya Barat           | 22 176                    | 13 576                                    | 61 ,22                     |
| 2. Praya Barat Daya      | 21 028                    | 11 414                                    | 54 ,28                     |
| 3. P u j u t             | 36 190                    | 25 388                                    | 70 ,15                     |
| 4. Praya Timur           | 21 829                    | 15 190                                    | 69 ,59                     |
| 5. Janapria              | 27 601                    | 19 529                                    | 70 ,75                     |
| 6. K o p a n g           | 28 306                    | 22 652                                    | 80 ,03                     |
| 7. P r a y a             | 31 256                    | 27 651                                    | 88 ,47                     |
| 8. Praya Tengah          | 21 087                    | 16 338                                    | 77 ,48                     |
| 9. Jonggat               | 31 182                    | 26 246                                    | 84 ,17                     |
| 10. Pringgarata          | 22 858                    | 15 213                                    | 66 ,55                     |
| 11. Batukliang           | 24 099                    | 21 468                                    | 89 ,08                     |
| 12. Batukliang Utara     | 15 838                    | 9 677                                     | 61 ,10                     |
| Jumlah/Total             | 303 450                   | 224 342                                   | 69 ,37                     |
| <b>2 0 1 6</b>           | 302 105                   | 209 566                                   | 69,37                      |
| <b>2 0 1 5</b>           | 54 823                    | 15 888                                    | 28,98                      |
| <b>2 0 1 4</b>           | 70 343                    | 28 788                                    | 40,93                      |
| <b>2 0 1 3</b>           | 285 022                   | 164 890                                   | 57,9                       |

Sumber/Source: Dinas Kesehatan Kabupaten Lombok Tengah/Health Service Office of Lombok Tengah Regency

**Tabel 4.2.19 Jumlah Klien yang Berkunjung ke VCT Mandalika RSUD Praya Menurut Jenis Kelamin, 2017**  
**Table Number of Visited Clients at Mandalika VCT by Sex, 2017**

| Jenis Kelamin<br>Sex | 2016       |       | 2017       |       |
|----------------------|------------|-------|------------|-------|
|                      | Pengunjung | HIV + | Pengunjung | HIV + |
| (1)                  | (2)        | (3)   | (4)        | (5)   |
| Laki<br>Male         | 151        | 6     | 141        | 3     |
| Perempuan<br>Female  | 306        | 5     | 95         | 4     |
| Jumlah<br>Total      | 457        | 11    | 236        | 7     |

Sumber/Source: VCT Mandalika RSUD Praya/Mandalika VCT RSUD Praya

**Tabel 4.2.20 Jumlah Klien yang Berkunjung ke VCT Mandalika RSUD Praya Menurut Kecamatan, 2017**  
**Table** *Number of Visited Clients at Mandalika VCT by Subdistrict, 2017*

| Kecamatan<br>Subdistrict | Tahun / Year |            |
|--------------------------|--------------|------------|
|                          | 2016         | 2017       |
| (1)                      | (2)          | (3)        |
| 1. Praya Barat           | 7            | 5          |
| 2. Praya Barat Daya      | 50           | 15         |
| 3. P u j u t             | 6            | 8          |
| 4. Praya Timur           | 55           | 49         |
| 5. Janapria              | 150          | 58         |
| 6. K o p a n g           | 82           | 6          |
| 7. P r a y a             | 74           | 51         |
| 8. Praya Tengah          | 4            | 6          |
| 9. Jonggat               | 10           | 7          |
| 10. Pringgarata          | 6            | 21         |
| 11. Batukliang           | 8            | 21         |
| 12. Batukliang Utara     | 1            | 6          |
| 13. Lainnya              | 4            | 1          |
| <b>Jumlah/Total</b>      | <b>457</b>   | <b>254</b> |

Sumber/Source: VCT Mandalika RSUD Praya/Mandalika VCT RSUD Praya

**Tabel 4.2.21 Jumlah Remaja Usia 15-24 Tahun yang Mendapat Penyuluhan Tentang Kesehatan Reproduksi (Kespro), HIV/AIDS dan Keluarga Berencana (KB) Menurut Kecamatan di Kabupaten Lombok Tengah, 2017**  
***Number of Young People Aged 15-24 Who Had Counseling on Reproductive Health, HIV/AIDS and Family Planning by Subdistrict in Lombok Tengah Regency, 2017***

|    | Kecamatan<br><i>Subdistrict</i> | Penyuluhan<br>Kespro<br><i>Reproductive<br/>Health<br/>Counselling</i> | Penyuluhan<br>HIV/AIDS<br><i>HIV/AIDS<br/>Counselling</i> | Penyuluhan KB<br><i>Family Planning<br/>Counselling</i> |
|----|---------------------------------|--|---|---|
|    | (1)                             | (2)  | (3)   | (4)   |
| 1  | Praya Barat                     | 605  | 605   | -   |
| 2  | Praya Barat Daya                | 367  | 367   | -   |
| 3  | Pujut                           | 932  | 932   | -   |
| 4  | Praya Timur                     | 767  | 767   | -   |
| 5  | Janapria                        | 502  | 502   | -   |
| 6  | Kopang                          | 1 809  | 1 809   | -   |
| 7  | Praya                           | 2 104  | 2 104   | -   |
| 8  | Praya Tengah                    | 576  | 576   | -   |
| 9  | Jonggat                         | 666  | 666   | -   |
| 10 | Pringgarata                     | 1 025  | 1 025   | -   |
| 11 | Batukliang                      | 580  | 580   | -   |
| 12 | Batukliang Utara                | 730  | 730   | -   |
|    | <b>Lombok Tengah</b>            | <b>7 056</b>   | <b>10 663</b>   | <b>10 663</b>   |

Sumber/Source: Dinas Kesehatan Kabupaten Lombok Tengah/Health Service Office of Lombok Tengah Regency

**Tabel 4.2.22 Jumlah Kasus HIV/AIDS, IMS, DBD, Diare, TB dan Malaria Menurut Kecamatan di Kabupaten Lombok Tengah, 2017**  
**Number of Cases of HIV/AIDS, Sexually Transmitted Infection, Dengue Fever, Diarrhea, Tuberculosis (TB) and Malaria by Subdistrict in Lombok Tengah Regency, 2017**

| Kecamatan<br>Subdistrict | HIV/AIDS<br>HIV/AIDS | IMS<br>Sexually<br>Transmit-<br>ed<br>Infection | DBD<br>Dengue<br>Fever | Diare<br>Diarrhea | TB<br>Tubercu-<br>losis | Malaria<br>Malaria |
|--------------------------|----------------------|---|------------------------|-------------------|-------------------------|--------------------|
| (1)                      | (2)                  | (3)   | (4)                    | (5)               | (6)                     | (7)                |
| 1 Praya Barat            | 1                    | -   | 2                      | 1 258             | 109                     | 1                  |
| 2 Praya Barat<br>Daya    | 2                    | 45  | 1                      | 964               | 86                      | 2                  |
| 3 Pujut                  | -                    | -   | 8                      | 1 945             | 116                     | 29                 |
| 4 Praya Timur            | 8                    | 422   | -                      | 1 908             | 104                     | 5                  |
| 5 Janapria               | -                    | -   | 1                      | 2 097             | 74                      | -                  |
| 6 Kopang                 | 6                    | 5   | 23                     | 1 814             | 73                      | 1                  |
| 7 Praya                  | 5                    | -   | 3                      | 1 615             | 95                      | 2                  |
| 8 Praya Tengah           | -                    | -   | 7                      | 1 530             | 47                      | 4                  |
| 9 Jonggat                | 1                    | 1   | 24                     | 3 043             | 128                     | 2                  |
| 10 Pringgarata           | 1                    | 3   | 2                      | 1 849             | 83                      | -                  |
| 11 Batukliang            | -                    | 19  | -                      | 2 983             | 50                      | -                  |
| 12 Batukliang<br>Utara   | 2                    | -   | 71                     | 1 127             | 12                      | -                  |
| <b>Lombok Tengah</b>     | <b>26</b>            | <b>495</b>                                      | <b>142</b>             | <b>22 133</b>     | <b>977</b>              | <b>46</b>          |
| <b>2016</b>              | <b>-</b>             | <b>-</b>  | <b>119</b>             | <b>21 477</b>     | <b>976</b>              | <b>55</b>          |

Sumber/Source: Dinas Kesehatan Kabupaten Lombok Tengah/Health Service Office of Lombok Tengah Regency

**Tabel 4.2.23 Jumlah Klinik Keluarga Berencana (KKB) dan Pos Pelayanan Keluarga Berencana Desa (PPKBD) Menurut Kecamatan di Kabupaten Lombok Tengah, 2016**  
*Number of Family Planning Clinics and Village Family Planning Service Units by Subdistrict in Lombok Tengah Regency, 2016*

|    | Kecamatan<br>Subdistrict | KKB<br>Family Planning<br>Clinics | PPKBD<br>Village Family<br>Planning Service Units |
|----|--------------------------|-----------------------------------|---|
|    | (1)                      | (2)                               | (3)   |
| 1  | Praya Barat              | 12                                | 10  |
| 2  | Praya Barat Daya         | 11                                | 11  |
| 3  | Pujut                    | 17                                | 16  |
| 4  | Praya Timur              | 11                                | 10  |
| 5  | Janapria                 | 14                                | 12  |
| 6  | Kopang                   | 14                                | 11  |
| 7  | Praya                    | 23                                | 15  |
| 8  | Praya Tengah             | 13                                | 12  |
| 9  | Jonggat                  | 14                                | 13  |
| 10 | Pringgarata              | 12                                | 11  |
| 11 | Batukliang               | 12                                | 10  |
| 12 | Batukliang Utara         | 9                                 | 8   |
|    | <b>Lombok Tengah</b>     | <b>162</b>                        | <b>139</b>  |
|    | <b>2015</b>              | <b>161</b>                        | <b>139</b>  |

Sumber/Source: Dinas Kesehatan Kabupaten Lombok Tengah/Health Service Office of Lombok Tengah Regency

**Tabel 4.2.24 Jumlah Pasangan Usia Subur dan Peserta KB Aktif Menurut Kecamatan di Kabupaten Lombok Tengah, 2017**  
**Number of Eligible Couples and Family Planning Participants by Subdistrict in Lombok Tengah Regency, 2017**

|                      | Kecamatan<br>Subdistrict | Jumlah PUS<br>Eligible<br>Couples | Peserta KB Aktif<br>Family Planning Participants |               |              |                  |
|----------------------|--------------------------|-----------------------------------|--|---------------|--------------|------------------|
|                      |                          |                                   | IUD  | MOW           | MOP          | Kondom<br>Condom |
|                      | (1)                      | (2)                               | (3)  | (4)           | (5)          | (6)              |
| 1                    | Praya Barat              | 18 262                            | 2 261  | 93            | 68           | 125              |
| 2                    | Praya Barat<br>Daya      | 12 595                            | 292  | 87            | 2            | 59               |
| 3                    | Pujut                    | 29 985                            | 5 081  | 402           | 138          | 171              |
| 4                    | Praya Timur              | 19 509                            | 830  | 304           | 364          | 355              |
| 5                    | Janapria                 | 19 645                            | 310  | 47            | 140          | 96               |
| 6                    | Kopang                   | 20 622                            | 922  | 192           | 226          | 197              |
| 7                    | Praya                    | 22 285                            | 1 049  | 125           | 20           | 249              |
| 8                    | Praya Tengah             | 15 421                            | 471  | 90            | 41           | 18               |
| 9                    | Jonggat                  | 20 963                            | 1 074  | 129           | 98           | 171              |
| 10                   | Pringgarata              | 18 007                            | 802  | 48            | 53           | 190              |
| 11                   | Batukliang               | 19 316                            | 703  | 131           | 81           | 129              |
| 12                   | Batukliang<br>Utara      | 13 610                            | 216  | 111           | 193          | 137              |
| <b>Lombok Tengah</b> |                          | <b>234 065</b>                    | <b>230 220</b>                                   | <b>14 011</b> | <b>1 759</b> | <b>1 424</b>     |
| <b>2016</b>          |                          | <b>234 065</b>                    | <b>14 804</b>                                    | <b>1 852</b>  | <b>1 498</b> | <b>2 267</b>     |

Sumber/Source: Dinas Pemberdayaan Perempuan, Perlindungan Anak, Pengendalian Penduduk dan KB Kabupaten Lombok Tengah/ Department of Women Empowerment, Child Protection, Population Control and Family Planning of Lombok Tengah Regency



**Tabel 4.2.24 Lanjutan Tabel / Continued Table**  
**Table**

|    | Kecamatan<br><i>Subdistrict</i> | Peserta KB Aktif<br><i>Family Planning Participants</i> |                              |                    | Jumlah Total  |
|----|---------------------------------|---|------------------------------|--------------------|---------------|
|    |                                 | Implan<br><i>Implants</i>                               | Suntikan<br><i>Injection</i> | Pil<br><i>Pill</i> |               |
|    | (1)                             | (7)   | (8)                          | (9)                | (10)          |
| 1  | Praya Barat                     | 2 903   | 4 339                        | 2 942              | 12 731        |
| 2  | Praya Barat Daya                | 2 251   | 6 126                        | 776                | 9 593         |
| 3  | Pujut                           | 4 963   | 8 425                        | 2 948              | 22 128        |
| 4  | Praya Timur                     | 2 776   | 7 367                        | 2 778              | 14 774        |
| 5  | Janapria                        | 1 110   | 9 971                        | 2 626              | 14 300        |
| 6  | Kopang                          | 2 284   | 7 804                        | 3 032              | 14 657        |
| 7  | Praya                           | 2 085   | 9 890                        | 2 740              | 16 158        |
| 8  | Praya Tengah                    | 1 258   | 7 572                        | 1 711              | 11 161        |
| 9  | Jonggat                         | 1 874   | 10 462                       | 1 629              | 15 437        |
| 10 | Pringgarata                     | 1 798   | 7 689                        | 2 434              | 13 014        |
| 11 | Batukliang                      | 2 629   | 6 441                        | 2 868              | 12 982        |
| 12 | Batukliang Utara                | 1 661   | 5 998                        | 1 716              | 10 032        |
|    | <b>Lombok Tengah</b>            | <b>26 184</b>   | <b>27 592</b>                | <b>92 084</b>      | <b>28 200</b> |
|    | <b>2016</b>                     | <b>24 578</b>   | <b>26 184</b>                | <b>89 278</b>      | <b>31 343</b> |

Sumber/Source: Dinas Pemberdayaan Perempuan, Perlindungan Anak, Pengendalian Penduduk dan KB Kabupaten Lombok Tengah/ Department of Women Empowerment, Child Protection, Population Control and Family Planning of Lombok Tengah Regency

**Tabel 4.2.25 Jumlah Peserta KB Aktif Menurut Jalur dan Kecamatan di Kabupaten Lombok Tengah, 2017**  
**Table Number of Active Family Planning Acceptors by Subdistrict and Method in Lombok Tengah Regency, 2017**

| Kecamatan<br>Subdistrict | Jalur Swasta<br>Private Stripe | Jalur Pemerintah<br>Government<br>Stripe | Peserta KB Aktif<br>Active Acceptor |
|--------------------------|--------------------------------|--|-------------------------------------|
| (1)                      | (2)                            | (3)                                      | (4)                                 |
| 1. Praya Barat           | 2 164                          | 10 567                                   | 12 731                              |
| 2. Praya Barat Daya      | 1 822                          | 7 771                                    | 9 593                               |
| 3. P u j u t             | 3 540                          | 18 588                                   | 22 128                              |
| 4. Praya Timur           | 3 102                          | 11 672                                   | 14 774                              |
| 5. Janapria              | 2 216                          | 12 084                                   | 14 300                              |
| 6. K o p a n g           | 3 664                          | 10 993                                   | 14 657                              |
| 7. P r a y a             | 5 170                          | 10 988                                   | 16 158                              |
| 8. Praya Tengah          | 2 120                          | 9 041                                    | 11 161                              |
| 9. Jonggat               | 2 778                          | 12 659                                   | 15 437                              |
| 10. Pringgarata          | 3 774                          | 9 240                                    | 13 014                              |
| 11. Batukliang           | 1 947                          | 11 035                                   | 12 982                              |
| 12. Batukliang Utara     | 1 605                          | 8 427                                    | 10 032                              |
| <i>Jumlah/Total</i>      | 33 902                         | 133 065                                  | 166 967                             |
| <b>2016</b>              | 36 049                         | 130 967                                  | 166 967                             |
| <b>2015</b>              | 38 036                         | 135 368                                  | 173 404                             |
| <b>2014</b>              | 41 441                         | 117 801                                  | 159 242                             |
| <b>2013</b>              | 41 441                         | 117 801                                  | 159 242                             |

Sumber/Source: Dinas Pemberdayaan Perempuan, Perlindungan Anak, Pengendalian Penduduk dan KB Kabupaten Lombok Tengah/ Department of Women Empowerment, Child Protection, Population Control and Family Planning of Lombok Tengah Regency

**Tabel 4.2.26 Jumlah Peserta KB Menurut Metode Kontrasepsi dan Kecamatan di Lombok Tengah, 2017**  
**Number of New Family Planning Acceptors by District and Method in Lombok Tengah Regency, 2017**

| Kecamatan<br>Subdistrict | Pil<br>Pill   | Spiral<br>IUD | Kondom<br>Condom | Suntikan<br>Injection | Susuk<br>Implan |
|--------------------------|---------------|---------------|------------------|-----------------------|-----------------|
| (1)                      | (2)           | (3)           | (4)              | (5)                   | (6)             |
| 1. Praya Barat           | 2 942         | 2 261         | 125              | 4 339                 | 2 903           |
| 2. Praya Barat Daya      | 776           | 292           | 59               | 6 126                 | 2 251           |
| 3. P u j u t             | 2 948         | 5 081         | 171              | 8 425                 | 4 963           |
| 4. Praya Timur           | 2 778         | 830           | 355              | 7 367                 | 2 776           |
| 5. Janapria              | 2 626         | 310           | 96               | 9 971                 | 1 110           |
| 6. K o p a n g           | 3 032         | 922           | 197              | 7 804                 | 2 284           |
| 7. P r a y a             | 2 740         | 1 049         | 249              | 9 890                 | 2 085           |
| 8. Praya Tengah          | 1 711         | 471           | 18               | 7 572                 | 1 258           |
| 9. Jonggat               | 1 629         | 1 074         | 171              | 10 462                | 1 874           |
| 10. Pringgarata          | 2 434         | 802           | 190              | 7 689                 | 1 798           |
| 11. Batukliang           | 2 868         | 703           | 129              | 6 441                 | 2 629           |
| 12. Batukliang Utara     | 1 716         | 216           | 137              | 5 998                 | 1 661           |
| <b>Jumlah/Total</b>      | <b>28 200</b> | <b>14 011</b> | <b>1 897</b>     | <b>92 084</b>         | <b>27 592</b>   |
| <b>2016</b>              | 31 413        | 14 804        | 2 267            | 89 068                | 26 184          |
| <b>2015</b>              | 36 742        | 15 121        | 2 582            | 90 708                | 24 578          |
| <b>2014</b>              | 6 748         | 2 000         | 692              | 22 437                | 4 867           |
| <b>2013</b>              | 6 748         | 2 000         | 692              | 22 437                | 4 867           |

Sumber/Source: Dinas Pemberdayaan Perempuan, Perlindungan Anak, Pengendalian Penduduk dan KB Kabupaten Lombok Tengah/ Department of Women Empowerment, Child Protection, Population Control and Family Panning of Lombok Tengah Regency

**Tabel 4.2.26 Lanjutan Tabel / Continued Table**  
**Table**

| Kecamatan<br><i>Subdistrict</i> | MOW          | MOP          | Jumlah<br><i>Total</i> | % thd.Target |
|---------------------------------|--------------|--------------|------------------------|--------------|
| (1)                             | (8)          | (9)          | (10)                   | (11)         |
| 1. Praya Barat                  | 93           | 68           | 12 731                 | 95,95        |
| 2. Praya Barat Daya             | 87           | 2            | 9 593                  | 102,11       |
| 3. P u j u t                    | 402          | 138          | 22 128                 | 98,22        |
| 4. Praya Timur                  | 304          | 364          | 14 774                 | 100,64       |
| 5. Janapria                     | 47           | 140          | 14 300                 | 95,21        |
| 6. K o p a n g                  | 192          | 226          | 14 657                 | 104,32       |
| 7. P r a y a                    | 125          | 20           | 16 158                 | 80,12        |
| 8. Praya Tengah                 | 90           | 41           | 11 161                 | 99,81        |
| 9. Jonggat                      | 129          | 98           | 15 437                 | 97,83        |
| 10. Pringgarata                 | 48           | 53           | 13 014                 | 100,79       |
| 11. Batukliang                  | 131          | 81           | 12 982                 | 89,28        |
| 12. Batukliang Utara            | 111          | 193          | 10 032                 | 101,85       |
| <i>Jumlah/Total</i>             | <b>1 759</b> | <b>1 424</b> | <b>166 967</b>         | <b>96,31</b> |
| <b>2016</b>                     | 1 852        | 1 498        | 3 350                  | 71,38        |
| <b>2015</b>                     | 1 891        | 1 602        | 173 404                | 74,13        |
| <b>2014</b>                     | 108          | 126          | 36 978                 | 111,98       |
| <b>2013</b>                     | 108          | 126          | 36 978                 | 111,98       |

Sumber/Source: Dinas Pemberdayaan Perempuan, Perlindungan Anak, Pengendalian Penduduk dan KB Kabupaten Lombok Tengah/ Department of Women Empowerment, Child Protection, Population Control and Family Panning of Lombok Tengah Regency

**Tabel 4.2.27 Jumlah Keluarga, Jenis Kelamin dan Status Perkawinan Kepala Keluarga Hasil Pendataan Keluarga Kabupaten Lombok Tengah, 2017**  
**Number of Household, Head of Household by Sex and Marriage Status in Lombok Tengah Regency, 2017**

| Kecamatan<br>Subdistrict | Jumlah<br>Keluarga | Jumlah Jiwa    |                | KK Kawin       | KK Duda/<br>Janda/<br>Blm<br>Kawin |
|--------------------------|--------------------|----------------|----------------|----------------|------------------------------------|
|                          |                    | Laki           | Perem-<br>puan |                |                                    |
| (1)                      | (2)                | (3)            | (4)            | (5)            | (6)                                |
| 1. Praya Barat           | 25 011             | 38 811         | 40 611         | 19 768         | 5 243                              |
| 2. Praya Barat Daya      | 19 907             | 29 763         | 29 267         | 15 711         | 4 196                              |
| 3. P u j u t             | 36 771             | 58 311         | 57 911         | 30 211         | 6 560                              |
| 4. Praya Timur           | 24 327             | 36 817         | 36 267         | 19 864         | 4 463                              |
| 5. Janapria              | 27 896             | 41 602         | 41 811         | 22 097         | 5 799                              |
| 6. K o p a n g           | 28 891             | 45 242         | 45 411         | 23 407         | 5 484                              |
| 7. P r a y a             | 35 667             | 57 738         | 57 907         | 28 960         | 6 707                              |
| 8. Praya Tengah          | 21 679             | 34 867         | 35 821         | 17 807         | 3 872                              |
| 9. Jonggat               | 33 611             | 51 762         | 51 911         | 27 119         | 6 492                              |
| 10. Pringgarata          | 24 261             | 36 306         | 36 697         | 18 724         | 5 537                              |
| 11. Batukliang           | 27 611             | 43 152         | 43 008         | 22 121         | 5 490                              |
| 12. Batukliang Utara     | 18 117             | 28 527         | 28 911         | 14 867         | 3 250                              |
| <b>Jumlah/Total</b>      | <b>323 749</b>     | <b>502 898</b> | <b>505 533</b> | <b>260 656</b> | <b>63 093</b>                      |
| <b>2016</b>              | <b>321 375</b>     | <b>503 369</b> | <b>501 240</b> | <b>244 420</b> | <b>76 853</b>                      |
| <b>2015</b>              | <b>341 611</b>     | <b>511 135</b> | <b>550 503</b> | <b>275 775</b> | <b>65 836</b>                      |
| <b>2014</b>              | <b>332 713</b>     | <b>501 668</b> | <b>541 960</b> | <b>271 807</b> | <b>60 906</b>                      |
| <b>2013</b>              | <b>332 713</b>     | <b>501 668</b> | <b>541 960</b> | <b>271 807</b> | <b>60 906</b>                      |

Sumber/Source: Dinas Pemberdayaan Perempuan, Perlindungan Anak, Pengendalian Penduduk dan KB Kabupaten Lombok Tengah/ Department of Women Empowerment, Child Protection, Population Control and Family Panning of Lombok Tengah Regency

**Tabel 4.2.28 Tingkat Pendidikan yang Ditamatkan Kepala Keluarga Hasil Pendataan Keluarga di Kabupaten Lombok Tengah, 2017**  
**Table Head of Household by Educational Level in Lombok Tengah Regency, 2017**

| Kecamatan<br>Subdistrict | Tidak<br>Tamat SD | Tamat SD-SMP | SLTA keatas |
|--------------------------|-------------------|--------------|-------------|
| (1)                      | (2)               | (3)          | (4)         |
| 1. Praya Barat           | 7 708             | 9 528        | 7 775       |
| 2. Praya Barat Daya      | 7 631             | 5 407        | 6 869       |
| 3. P u j u t             | 14 065            | 10 927       | 10 779      |
| 4. Praya Timur           | 8 106             | 9 379        | 6 842       |
| 5. Janapria              | 9 928             | 12 083       | 5 885       |
| 6. K o p a n g           | 8 521             | 13 087       | 7 283       |
| 7. P r a y a             | 6 193             | 15 457       | 14 017      |
| 8. Praya Tengah          | 5 749             | 9 852        | 6 078       |
| 9. Jonggat               | 8 349             | 13 296       | 11 966      |
| 10. Pringgarata          | 7 677             | 9 995        | 6 589       |
| 11. Batukliang           | 7 063             | 12 107       | 8 441       |
| 12. Batukliang Utara     | 6 080             | 8 269        | 3 768       |
| <i>Jumlah/Total</i>      | 97 070            | 129 387      | 96 292      |
| <b>2016</b>              | 94 070            | 129 387      | 62 472      |
| <b>2015</b>              | 125 064           | 128 158      | 88 388      |
| <b>2014</b>              | 128 678           | 122 214      | 81 821      |
| <b>2013</b>              | 128 678           | 122 214      | 81 821      |

Sumber/Source: Dinas Pemberdayaan Perempuan, Perlindungan Anak, Pengendalian Penduduk dan KB Kabupaten Lombok Tengah/ Department of Women Empowerment, Child Protection, Population Control and Family Panning of Lombok Tengah Regency

**Tabel 4.2.29 Pentahapan Keluarga Hasil Pendataan Keluarga di Kabupaten Lombok Tengah, 2017**  
**Number of Household by Welfare Level in Lombok Tengah Regency, 2017**

| Kecamatan Subdistrict | Pra-Sej | KS-I    | KS-II  | KS-III | KS-III+ |
|-----------------------|---------|---------|--------|--------|---------|
| (1)                   | (2)     | (3)     | (4)    | (5)    | (6)     |
| 1. Praya Barat        | 8 219   | 13 168  | 3 624  | -      | -       |
| 2. Praya Barat Daya   | 6 158   | 11 120  | 2 629  | -      | -       |
| 3. P u j u t          | 12 927  | 18 411  | 5 433  | -      | -       |
| 4. Praya Timur        | 6 721   | 13 211  | 4 395  | -      | -       |
| 5. Janapria           | 8 737   | 15 024  | 4 135  | -      | -       |
| 6. K o p a n g        | 7 046   | 17 421  | 4 424  | -      | -       |
| 7. P r a y a          | 8 411   | 20 264  | 6 992  | -      | -       |
| 8. Praya Tengah       | 5 307   | 12 987  | 3 385  | -      | -       |
| 9. Jonggat            | 6 570   | 21 328  | 5 713  | -      | -       |
| 10. Pringgarata       | 6 743   | 14 621  | 2 897  | -      | -       |
| 11. Batukliang        | 7 178   | 16 827  | 3 606  | -      | -       |
| 12. Batukliang Utara  | 5 771   | 9 862   | 2 484  | -      | -       |
| <b>Jumlah/Total</b>   | 89 788  | 184 244 | 49 717 | -      | -       |
| <b>2016</b>           | 90 887  | 187 284 | 43 204 | -      | -       |
| <b>2015</b>           | 116 816 | 118 229 | 78 312 | 33 846 | 337     |
| <b>2014</b>           | 115 419 | 113 502 | 71 666 | 31 902 | 224     |
| <b>2013</b>           | 115 419 | 113 502 | 71 666 | 31 902 | 224     |

Sumber/Source: Dinas Pemberdayaan Perempuan, Perlindungan Anak, Pengendalian Penduduk dan KB Kabupaten Lombok Tengah/ Department of Women Empowerment, Child Protection, Population Control and Family Panning of Lombok Tengah Regency

### 4.3 AGAMA/RELIGION

**Tabel 4.3.1 Jumlah Penduduk Menurut Kecamatan dan Agama yang Dianut di Kabupaten Lombok Tengah, 2017**  
**Table Population by Subdistrict and Religion in Lombok Tengah Regency, 2017**

|    | Kecamatan<br>Subdistrict | Islam<br>Islam | Protestan<br>Christian | Katolik<br>Catholic | Hindu<br>Hindu | Budha<br>Buddha | Lainnya<br>Other |
|----|--------------------------|----------------|------------------------|---------------------|----------------|-----------------|------------------|
|    | (1)                      | (2)            | (3)                    | (4)                 | (5)            | (6)             | (7)              |
| 1  | Praya Barat              | 81 650         | -                      | -                   | 18             | -               | -                |
| 2  | Praya Barat<br>Daya      | 64 460         | -                      | -                   | -              | -               | -                |
| 3  | Pujut                    | 103 640        | 7                      | -                   | 17             | -               | -                |
| 4  | Praya Timur              | 79 317         | 2                      | -                   | 2              | -               | -                |
| 5  | Janapria                 | 79 938         | -                      | -                   | -              | -               | -                |
| 6  | Kopang                   | 96 810         | -                      | -                   | 32             | -               | -                |
| 7  | Praya                    | 98 077         | 144                    | 80                  | 464            | 113             | -                |
| 8  | Praya Tengah             | 71 277         | 38                     | 158                 | 84             | -               | -                |
| 9  | Jonggat                  | 86 737         | -                      | -                   | 601            | -               | -                |
| 10 | Pringgarata              | 73 846         | -                      | -                   | 1079           | -               | -                |
| 11 | Batukliang               | 83 362         | 24                     | -                   | 478            | -               | -                |
| 12 | Batukliang Utara         | 46 294         | 9                      | -                   | 7              | -               | -                |
|    | <b>Lombok Tengah</b>     | <b>965 408</b> | <b>224</b>             | <b>238</b>          | <b>113</b>     | <b>113</b>      | <b>-</b>         |

Sumber/Source: Kementerian Agama Kabupaten Lombok Tengah/ Department of Religion in Lombok Tengah Regency



**Tabel 4.3.2 Jumlah Tempat Peribadatan Menurut Kecamatan di Kabupaten Lombok Tengah, 2017**  
**Number of Worship Facilities by Subdistrict in Lombok Tengah Regency, 2017**

|    | <b>Kecamatan<br/>Subdistrict</b> | <b>Masjid<br/>Mosque</b> | <b>Mushola<br/>Mushola</b> | <b>Gereja<br/>Protestan<br/>Christian<br/>Church</b> | <b>Gereja<br/>Katholik<br/>Catholic<br/>Church</b> | <b>Pura<br/>Temple</b> | <b>Vihara<br/>Vihara</b> |
|----|----------------------------------|--------------------------|----------------------------|--|--|------------------------|--------------------------|
|    | (1)                              | (2)                      | (3)                        | (4)  | (5)  | (6)                    | (7)                      |
| 1  | Praya Barat                      | 110                      | 218                        | -  | -  | -                      | -                        |
| 2  | Praya Barat<br>Daya              | 83                       | 75                         | -  | -  | -                      | -                        |
| 3  | Pujut                            | 150                      | 68                         | -  | -  | 1                      | -                        |
| 4  | Praya Timur                      | 95                       | 75                         | -  | -  | 1                      | -                        |
| 5  | Janapria                         | 142                      | 65                         | -  | -  | -                      | -                        |
| 6  | Kopang                           | 121                      | 190                        | -  | -  | -                      | -                        |
| 7  | Praya                            | 118                      | 329                        | -  | -  | 3                      | -                        |
| 8  | Praya<br>Tengah                  | 110                      | 60                         | -  | -  | -                      | -                        |
| 9  | Jonggat                          | 116                      | 61                         | -  | -  | 2                      | -                        |
| 10 | Pringgarata                      | 89                       | 171                        | -  | -  | 4                      | -                        |
| 11 | Batukliang                       | 126                      | 106                        | -  | -  | 3                      | -                        |
| 12 | Batukliang<br>Utara              | 91                       | 177                        | -  | -  | -                      | -                        |
|    | <b>Lombok Tengah</b>             | <b>1 351</b>             | <b>1 595</b>               | <b>-</b>   | <b>-</b>   | <b>14</b>              | <b>-</b>                 |

Sumber/Source: Kementerian Agama Kabupaten Lombok Tengah/ Department of Religion in Lombok Tengah Regency

**Tabel 4.3.3 Banyaknya Nikah, Talaq, dan Cerai Menurut Kecamatan di Kabupaten Lombok Tengah, 2017**  
*Number of Marriages, Separation and Discovers by Subdistrict in Lombok Tengah Regency, 2017*

| Kecamatan Subdistrict | Nikah Marriages | Talaq *) Separation | Cerai *) Divorce |
|-----------------------|-----------------|---------------------|------------------|
| (1)                   | (2)             | (3)                 | (4)              |
| 1. Praya Barat        | 742             | 22                  | 53               |
| 2. Praya Barat Daya   | 426             | 12                  | 16               |
| 3. P u j u t          | 1 069           | 37                  | 93               |
| 4. Praya Timur        | 482             | 13                  | 59               |
| 5. Janapria           | 632             | 8                   | 117              |
| 6. K o p a n g        | 846             | 18                  | 99               |
| 7. P r a y a          | 1 135           | 40                  | 210              |
| 8. Praya Tengah       | 710             | 24                  | 96               |
| 9. Jonggat            | 916             | 30                  | 113              |
| 10. Pringgarata       | 526             | 6                   | 54               |
| 11. Batukliang        | 768             | 11                  | 90               |
| 12. Batukliang Utara  | 425             | 9                   | 55               |
| <i>Jumlah/Total</i>   | 8 677           | 230                 | 1 055            |
| <b>2 0 1 6</b>        | na              | 194                 | 846              |
| <b>2 0 1 5</b>        | Na              | 123                 | 632              |
| <b>2 0 1 4</b>        | na              | 71                  | 559              |

Sumber/Source: Pengadilan Agama Kabupaten Lombok Tengah/ Law office in Lombok Tengah Regency

**Tabel 4.3.4 Banyaknya Jemaah Haji Menurut Kecamatan di Kabupaten Lombok Tengah, 2017**  
**Number of Moslem Pilgrims by Subdistrict in Lombok Tengah Regency, 2017**

| Kecamatan<br>Subdistrict | Berangkat / <i>Departure</i> |                            |                        | Kembali<br><i>Return</i> | Meninggal<br><i>Died</i> |
|--------------------------|------------------------------|----------------------------|------------------------|--------------------------|--------------------------|
|                          | Laki<br><i>Male</i>          | Perempuan<br><i>Female</i> | Jumlah<br><i>Total</i> |                          |                          |
| (1)                      | (2)                          | (3)                        | (4)                    | (5)                      | (6)                      |
| 1. Praya Barat           | 41                           | 41                         | 82                     | 82                       | 0                        |
| 2. Praya Barat Daya      | 42                           | 42                         | 84                     | 84                       | 0                        |
| 3. P u j u t             | 41                           | 42                         | 84                     | 83                       | 1                        |
| 4. Praya Timur           | 38                           | 16                         | 54                     | 54                       | 0                        |
| 5. Janapria              | 36                           | 19                         | 49                     | 49                       | 0                        |
| 6. K o p a n g           | 38                           | 25                         | 63                     | 63                       | 0                        |
| 7. P r a y a             | 101                          | 118                        | 219                    | 217                      | 2                        |
| 8. Praya Tengah          | 37                           | 29                         | 66                     | 66                       | 0                        |
| 9. Jonggat               | 52                           | 63                         | 115                    | 115                      | 0                        |
| 10. Pringgarata          | 39                           | 31                         | 70                     | 70                       | 0                        |
| 11. Batukliang           | 64                           | 38                         | 102                    | 100                      | 2                        |
| 12. Batukliang Utara     | 13                           | 12                         | 25                     | 25                       | 0                        |
| Jumlah/ <i>Total</i>     | 537                          | 477                        | 1014                   | 1009                     | 5                        |
| 2015/2016                | 400                          | 333                        | 733                    | 732                      | 1                        |
| 2014/2015                | 569                          | 558                        | 1 127                  | 1 125                    | 2                        |
| 2013/2014                | 517                          | 446                        | 963                    | 961                      | 2                        |

Sumber/*Source*: Kementerian Agama Kabupaten Lombok Tengah/ *Department of Religion in Lombok Tengah Regency*

#### 4.4 KRIMINALITAS/CRIME

**Tabel 4.4.1 Jumlah Tindak Pidana Menurut Kepolisian di Kabupaten Lombok Tengah, 2013–2017**  
**Table Number of Reported Criminal Cases by Subdistrict Police Office in Lombok Tengah Regency, 2013–2017**

| Kepolisian Sektor<br><i>Subdistrict Police Office</i> |                  | 2013 | 2014 | 2015 | 2016 |
|---|------------------|------|------|------|------|
| (1)   | (2)              | (3)  | (4)  | (5)  |      |
| 1   | Praya Barat      | 5    | 6    | 4    | 3    |
| 2   | Praya Barat Daya | 1    | 2    | 3    | 2    |
| 3   | Pujut            | 1    | 2    | 1    | 2    |
| 4   | Praya Timur      | -    | 1    | 2    | -    |
| 5   | Janapria         | -    | -    | 1    | 2    |
| 6   | Kopang           | 4    | 3    | 2    | 3    |
| 7   | Praya            | -    | 1    | -    | 2    |
| 8   | Praya Tengah     | 2    | -    | 1    | 1    |
| 9   | Jonggat          | 2    | 1    | 3    | 2    |
| 10  | Pringgarata      | -    | 1    | -    | 1    |
| 11  | Batukliang       | -    | 1    | 4    | 2    |
| 12  | Batukliang Utara | -    | -    | -    | -    |

Sumber/Source: Polres Praya / Police Resort of Lombok Tengah Regency

**Tabel 4.4.2** Jumlah Perkara dan Terdakwa yang Masuk ke Pengadilan Negeri Menurut Jenis Perkara di Kabupaten Lombok Tengah, 2017  
*Number of Criminal Cases and Defendants Registered at Governemet Courts by Kind of Crime Case in Lombok Tengah Regency, 2017*

| Jenis Perkara / Kind of Crime Cases | Perkara Criminal | Terdakwa Defendants |
|-------------------------------------|------------------|---------------------|
| (1)                                 | (2)              | (3)                 |
| 1. Biasa /Common                    | 369              | 401                 |
| 2. Sumir / Petty Crime              | 45               | 45                  |
| 3. Pelanggaran / Offence            | 14650            | 14650               |
| <b>Jumlah / Total</b>               | <b>15064</b>     | <b>15096</b>        |
| 2016                                | 291              | -                   |
| 2015                                | 22 276           | 22 313              |
| 2014                                | 8 975            | 9 013               |
| 2013                                | 11 174           | 11 233              |

Sumber/Source: Pengadilan Negeri Praya / Court Justice of Praya

**Tabel 4.4.3 Banyaknya Perkara yang Masuk ke Pengadilan Negeri Menurut Jenis Perkara Dirinci per Bulan di Kabupaten Lombok Tengah, 2017**  
***Number of Criminal Cases Entered at Government Court by Kind of Criminal Cases and Month in Lombok Tengah Regency, 2017***

| Bulan<br>Month      | Perkara / Criminal Cases |                        |                        |
|---------------------|--------------------------|------------------------|------------------------|
|                     | Biasa<br>Common          | Sumir / Petty<br>Crime | Pelanggaran<br>Offence |
| (1)                 | (2)                      | (3)                    | (4)                    |
| 1. Januari          | 20                       | 3                      | 983                    |
| 2. Pebruari         | 15                       | 1                      | 569                    |
| 3. Maret            | 32                       | 3                      | 710                    |
| 4. April            | 40                       | 3                      | 350                    |
| 5. Mei              | 41                       | 3                      | 713                    |
| 6. Juni             | 33                       | 2                      | 1456                   |
| 7. Juli             | 31                       | 2                      | 1093                   |
| 8. Agustus          | 43                       | 7                      | 1380                   |
| 9. September        | 33                       | 3                      | 2048                   |
| 10. Oktober         | 34                       | 2                      | 1808                   |
| 11. Nopember        | 28                       | 8                      | 1695                   |
| 12. Desember        | 19                       | 8                      | 1845                   |
| <i>Jumlah/Total</i> | 369                      | 45                     | 14650                  |
| <b>2016</b>         | 279                      | 21                     | 300                    |
| <b>2015</b>         | 235                      | 12                     | 22 029                 |
| <b>2014</b>         | 212                      | 23                     | 6 896                  |
| <b>2013</b>         | 198                      | 38                     | 10 938                 |

Sumber/Source: Pengadilan Negeri Praya / Court Justice of Praya

**Tabel 4.4.4** Banyaknya Terdakwa yang Masuk ke Pengadilan Negeri Menurut Jenis Perkara Dirinci per Bulan di Kabupaten Lombok Tengah, 2017  
*Number of Defendants Entered at Government Court by Kind of Criminal Cases and Month in Lombok Tengah Regency, 2017*

| Bulan<br>Month | Perkara / Criminal Cases |                        |                        |
|----------------|--------------------------|------------------------|------------------------|
|                | Biasa<br>Common          | Sumir / Petty<br>Crime | Pelanggaran<br>Offence |
| (1)            | (2)                      | (3)                    | (4)                    |
| 1. Januari     | 23                       | 3                      | 983                    |
| 2. Pebruari    | 17                       | 1                      | 569                    |
| 3. Maret       | 24                       | 3                      | 710                    |
| 4. April       | 44                       | 3                      | 350                    |
| 5. Mei         | 40                       | 3                      | 713                    |
| 6. Juni        | 45                       | 2                      | 1 456                  |
| 7. Juli        | 34                       | 2                      | 1 093                  |
| 8. Agustus     | 50                       | 7                      | 1 380                  |
| 9. September   | 41                       | 3                      | 2 048                  |
| 10. Oktober    | 34                       | 2                      | 1 808                  |
| 11. Nopember   | 28                       | 8                      | 1 695                  |
| 12. Desember   | 21                       | 8                      | 1 845                  |
| Jumlah/Total   | 401                      | 45                     | 14 650                 |
| <b>2016</b>    | 279                      | 21                     | 300                    |
| <b>2015</b>    | 235                      | 12                     | 22 029                 |
| <b>2014</b>    | 236                      | 37                     | 6 896                  |
| <b>2013</b>    | 243                      | 52                     | 10 938                 |

Sumber/Source: Pengadilan Negeri Praya / Court Justice of Praya

**Tabel 4.4.5 Jumlah Perkara Perdata yang Masuk Gugatan dan Permohonan di Kabupaten Lombok Tengah, 2017**  
**Number of Civil Case Claim and Application in Lombok Tengah Regency, 2017**

| <b>Bulan</b><br><b>Month</b> | <b>Gugatan</b><br><b>Claim</b> | <b>Permohonan</b><br><b>Application</b> |
|------------------------------|--------------------------------|---|
| (1)                          | (2)                            | (3)                                     |
| 1. Januari                   | 4                              | 7                                       |
| 2. Pebruari                  | 10                             | 4                                       |
| 3. Maret                     | 7                              | 12                                      |
| 4. April                     | 4                              | 8                                       |
| 5. Mei                       | 11                             | 7                                       |
| 6. Juni                      | 4                              | 9                                       |
| 7. Juli                      | 13                             | 5                                       |
| 8. Agustus                   | 17                             | 7                                       |
| 9. September                 | 8                              | 4                                       |
| 10. Oktober                  | 7                              | 5                                       |
| 11. Nopember                 | 7                              | 6                                       |
| 12. Desember                 | 4                              | 8                                       |
| <b>Jumlah/Total</b>          | <b>96</b>                      | <b>82</b>                               |
| <b>2016</b>                  | <b>75</b>                      | <b>49</b>                               |
| <b>2015</b>                  | <b>50</b>                      | <b>22</b>                               |
| <b>2014</b>                  | <b>49</b>                      | <b>18</b>                               |
| <b>2013</b>                  | <b>64</b>                      | <b>324</b>                              |

Sumber/Source: Pengadilan Negeri Praya / Court Justice of Praya



**Tabel 4.4.6 Jumlah Tambah Narapidana Menurut Jenis  
Tabel Kejahatan/Pelanggaran dan Jenis Kelamin di Kabupaten  
Lombok Tengah, 2016**  
*Number of Additional Prisoners by Kind of Crimes and Sex in  
Lombok Tengah Regency, 2016*

| Jenis Kejahatan/Pelanggaran<br><i>Kind of Crimes/Offence</i> | Laki-laki<br><i>Male</i> | Perempuan<br><i>Female</i> | Jumlah<br><i>Total</i> |
|--|--------------------------|----------------------------|------------------------|
| (1)  | (2)                      | (3)                        | (4)                    |
| 1. Politik / <i>Political</i>                                | -                        | -                          | -                      |
| 2. Terhadap Kepala Negara/<br><i>Against Head of Country</i> | -                        | -                          | -                      |
| 3. Ketertiban / <i>Order</i>                                 | -                        | -                          | -                      |
| 4. Pembakaran / <i>Arson</i>                                 | -                        | -                          | -                      |
| 5. Penyuapan / <i>Bribery</i>                                | -                        | -                          | -                      |
| 6. Mata Uang / <i>Currency</i>                               | -                        | -                          | -                      |
| 7. Pemalsuan Materai/Surat/<br><i>Forged Document</i>        | 1                        | -                          | 1                      |
| 8. Kesusilaan / <i>Morality</i>                              | 17                       | -                          | 17                     |
| 9. Perjudian / <i>Gambling</i>                               | 19                       | -                          | 19                     |
| 10. Penculikan / <i>Kidnapping</i>                           | -                        | -                          | -                      |
| 11. Pembunuhan / <i>Murder</i>                               | 6                        | -                          | 6                      |
| 12. Penganiayaan / <i>Torture</i>                            | 23                       | -                          | 23                     |
| 13. Pencurian / <i>Burglary</i>                              | 93                       | -                          | 93                     |
| 14. Perampokan / <i>Robbery</i>                              | -                        | -                          | -                      |
| 15. Pemerasan / <i>Blackmail</i>                             | -                        | -                          | -                      |
| 16. Penggelapan /<br><i>Embezzlement</i>                     | 5                        | -                          | 5                      |

Sumber/Source: Pengadilan Negeri Praya / Court Justice of Praya

**Tabel 4.4.6 Lanjutan Tabel / Continued Table**  
**Table**

| Jenis Kejahatan/Pelanggaran<br><i>Kind of Crimes/Offence</i> | Laki-laki<br><i>Male</i> | Perempuan<br><i>Female</i> | Jumlah<br><i>Total</i> |
|--|--------------------------|----------------------------|------------------------|
| (1)  | (2)                      | (3)                        | (4)                    |
| 17. Penipuan / <i>Swindles</i>                               | 9                        | -                          | 9                      |
| 18. Perusakan Barang / <i>Vandalism</i>                      | -                        | -                          | -                      |
| 19. Dalam Jabatan / <i>In Official</i>                       | -                        | -                          | -                      |
| 20. Penadahan  | -                        | -                          | -                      |
| 21. Ekonomi/ <i>Economic</i>                                 | -                        | -                          | -                      |
| 22. Subversi   | -                        | -                          | -                      |
| 23. Narkotika  | -                        | -                          | -                      |
| 24. Narkoba  | -                        | -                          | -                      |
| 25. Psikotropika   | -                        | -                          | -                      |
| 26. Korupsi  | -                        | -                          | -                      |
| 27. Penyelundupan  | -                        | -                          | -                      |
| 28. Pelanggaran  | -                        | -                          | -                      |
| 29. Kenakalan  | -                        | -                          | -                      |
| 30. Lain-lain  | -                        | -                          | -                      |
| Jumlah/ <i>Total</i>   | 173                      | -                          | 173                    |
| <b>2015</b>  | 191                      | 1                          | 192                    |
| <b>2014</b>  | 5 539                    | 2 292                      | 7 831                  |
| <b>2013</b>  | 221                      | 1                          | 222                    |
| <b>2012</b>  | 143                      | 3                          | 146                    |

Sumber/Source: Pengadilan Negeri Praya / *Court Justice of Praya*

**Tabel 4.4.7 Jumlah Narapidana Menurut Jenis Kejahatan/Pelanggaran dan Jenis Kelamin di Kabupaten Lombok Tengah, 2016**  
**Number of Prisoners by Kind of Crimes and Sex in Lombok Tengah Regency, 2016**

| Jenis Kejahatan/Pelanggaran<br><i>Kind of Crimes/Offence</i> | Laki-laki<br><i>Male</i> | Perempuan<br><i>Female</i> | Jumlah<br><i>Total</i> |
|--|--------------------------|----------------------------|------------------------|
| (1)  | (2)                      | (3)                        | (4)                    |
| 1. Politik / <i>Political</i>                                | -                        | -                          | -                      |
| 2. Terhadap Kepala Negara/<br><i>Against Head of Country</i> | -                        | -                          | -                      |
| 3. Ketertiban / <i>Order</i>                                 | -                        | -                          | -                      |
| 4. Pembakaran / <i>Arson</i>                                 | -                        | -                          | -                      |
| 5. Penyuapan / <i>Bribery</i>                                | -                        | -                          | -                      |
| 6. Mata Uang / <i>Currency</i>                               | -                        | -                          | -                      |
| 7. Pemalsuan Materai/Surat/<br><i>Forged Document</i>        | -                        | -                          | -                      |
| 8. Kesusilaan / <i>Morality</i>                              | -                        | -                          | -                      |
| 9. Perjudian / <i>Gambling</i>                               | -                        | -                          | -                      |
| 10. Penculikan / <i>Kidnapping</i>                           | -                        | -                          | -                      |
| 11. Pembunuhan / <i>Murder</i>                               | -                        | -                          | -                      |
| 12. Penganiayaan / <i>Torture</i>                            | -                        | -                          | -                      |
| 13. Pencurian / <i>Burglary</i>                              | -                        | -                          | -                      |
| 14. Perampokan / <i>Robbery</i>                              | -                        | -                          | -                      |
| 15. Pemerasan / <i>Blackmail</i>                             | -                        | -                          | -                      |

Sumber/Source: Pengadilan Negeri Praya / Court Justice of Praya

**Tabel 4.4.7 Lanjutan Tabel / Continued Table**  
**Table**

| <b>Jenis Kejahatan/Pelanggaran</b><br><i>Kind of Crimes/Offence</i> | <b>Laki-laki</b><br><i>Male</i> | <b>Perempuan</b><br><i>Female</i> | <b>Jumlah</b><br><i>Total</i> |
|---|---------------------------------|-----------------------------------|-------------------------------|
| (1)   | (2)                             | (3)                               | (4)                           |
| 16. Penggelapan / <i>Embezzlement</i>                               | -                               | -                                 | -                             |
| 17. Penipuan / <i>Swindles</i>                                      | 9                               | -                                 | 9                             |
| 18. Perusakan Barang / <i>Vandalism</i>                             | -                               | -                                 | -                             |
| 19. Dalam Jabatan / <i>In Official</i>                              | -                               | -                                 | -                             |
| 20. Penadahan   | 26                              | -                                 | 26                            |
| 21. Perlindungan Anak   | 2                               | -                                 | 2                             |
| 22. Kekerasan dalam rumah tangga                                    | 3                               | -                                 | 3                             |
| 23. Hasil hutan   | 31                              | 1                                 | 32                            |
| 24. Narkoba   | -                               | -                                 | -                             |
| 25. Psikotropika  | -                               | -                                 | -                             |
| 26. Korupsi   | -                               | -                                 | -                             |
| 27. Penyelundupan   | -                               | -                                 | -                             |
| 28. Pelanggaran lalin   | 12                              | -                                 | 12                            |
| 29. Kenakalan   | -                               | -                                 | -                             |
| 30. Lain-lain   | -                               | -                                 | -                             |
| <i>Jumlah/Total</i>   | 247                             | 1                                 | 248                           |
| <b>2015</b>   | 227                             | 8                                 | 235                           |
| <b>2014</b>   | 197                             | 6                                 | 203                           |
| <b>2013</b>   | 91                              | 1                                 | 92                            |
| <b>2012</b>   | 62                              | 1                                 | 63                            |

Sumber/Source: Pengadilan Negeri Praya / Court Justice of Praya

**Tabel 4.4.8 Jumlah Bencana Alam/Sosial di Kabupaten Lombok Tengah, 2017**  
**Table Number of Nature Disasters/Social in Lombok Tengah Regency, 2017**

| Jenis Bencana                     | Tahun     |           |           |           |           |
|-----------------------------------|-----------|-----------|-----------|-----------|-----------|
|                                   | 2013      | 2014      | 2015      | 2016      | 2017      |
| (1)                               | (2)       | (3)       | (4)       | (5)       | (6)       |
| <b>1. Bencana Alam</b>            | <b>25</b> | <b>11</b> | <b>18</b> | <b>28</b> | <b>71</b> |
| a. Banjir                         | 8         | 1         | 1         | 2         | 22        |
| b. Puting Beliung                 | 14        | 10        | 14        | 21        | 33        |
| c. c. Tanah Longsor               | 3         |           | 3         | 5         | 6         |
| d. Gempa Bumi                     | 0         | 0         | 0         | 0         | 1         |
| e. Kekeringan                     | 0         | 0         | 0         | 0         | 9         |
| <b>2. Bencana Non Alam</b>        | <b>27</b> | <b>50</b> | <b>23</b> | <b>19</b> | <b>27</b> |
| a. Kebakaran                      | 27        | 50        | 23        | 19        | 27        |
| b. Kegagalan Teknologi/Konstruksi | 0         | 0         | 0         | 0         | 0         |
| <b>3. Bencana Sosial</b>          | <b>0</b>  | <b>0</b>  | <b>0</b>  | <b>0</b>  | <b>0</b>  |
| a. Kerusakan Sosial/Politik       | 0         | 0         | 0         | 0         | 0         |
| b. Konflik Sosial                 | 0         | 0         | 0         | 0         | 0         |
| <b>Total</b>                      | <b>52</b> | <b>61</b> | <b>41</b> | <b>47</b> | <b>47</b> |

Sumber / Source : Badan Penanggulangan Bencana Daerah / National Disaster Management Authority in Lombok Tengah Regency

**Tabel 4.4.9 Banyaknya Kecelakaan Lalu Lintas dan Kerugian Material Menurut Bulan di Kabupaten Lombok Tengah, 2016**  
**Number of Transportation Accidents by Month in Lombok Tengah Regency, 2016**

| Bulan<br>Month | Kejadian /<br>Accident | Meninggal/<br>Died | Luka<br>Berat/<br>Luka<br>Ringan/ | Luka<br>Ringan/ | Kerugian-Rp |
|----------------|------------------------|--------------------|-----------------------------------|-----------------|-------------|
| (1)            | (2)                    | (3)                | (4)                               | (5)             | (6)         |
| 1. Januari     | 14                     | 9                  | -                                 | 16              | 8 600 000   |
| 2. Pebruari    | 24                     | 13                 | 5                                 | 21              | 15 650 000  |
| 3. Maret       | 15                     | 13                 | 1                                 | 8               | 10 000 000  |
| 4. April       | 16                     | 7                  | 1                                 | 18              | 24 100 000  |
| 5. Mei         | 19                     | 10                 | 2                                 | 20              | 17 500 000  |
| 6. Juni        | 18                     | 7                  | 1                                 | 13              | 7 400 000   |
| 7. Juli        | 21                     | 17                 | 6                                 | 19              | 38 100 000  |
| 8. Agustus     | 13                     | 8                  | -                                 | 10              | 7 150 000   |
| 9. September   | 11                     | 8                  | 2                                 | 4               | 9 400 000   |
| 10. Oktober    | 15                     | 4                  | -                                 | 16              | 18 200 000  |
| 11. Nopember   | 8                      | 5                  | -                                 | 5               | 13 350 000  |
| 12. Desember   | 10                     | 9                  | 2                                 | 9               | 15 400 000  |
| Jumlah / Total | 184                    | 110                | 20                                | 159             | 184 850 000 |
| <b>2015</b>    | na                     | na                 | na                                | na              | na          |
| <b>2014</b>    | 230                    | 108                | 84                                | 208             | 175 750 000 |
| <b>2013</b>    | 286                    | 57                 | 208                               | 241             | 212 275 000 |
| <b>2012</b>    | 251                    | 73                 | 192                               | 267             | 451 800 000 |

Sumber / Source : Polres Lombok Tengah / Police Resort of Lombok Tengah Regency

#### 4.5 KEMISKINAN/POVERTY

**Tabel 4.5.1** **Garis Kemiskinan dan Penduduk Miskin di Kabupaten Lombok Tengah, 2012–2017**  
**Poverty Line and Number of Poor People in Lombok Tengah Regency, 2012–2017**

| Tahun<br>Year | Garis Kemiskinan Poverty<br>Line (rupiah) | Penduduk Miskin<br>Number of Poor People |                          |
|---------------|---|--|--------------------------|
|               |   | Jumlah<br>Total                          | Persentase<br>Percentage |
| (1)           | (2)                                       | (3)                                      | (4)                      |
| 2012          | 285 665                                   | 148 200                                  | 16,72                    |
| 2013          | 306 311                                   | 145 200                                  | 16,20                    |
| 2014          | 319 518                                   | 145 180                                  | 16,03                    |
| 2015          | 335 286                                   | 147 940                                  | 16,26                    |
| 2016          | 357 337                                   | 145 370                                  | 15,80                    |
| 2017          | 369 645                                   | 142 140                                  | 15,31                    |

Sumber/Source: Survei Sosial Ekonomi Nasional/National Socio Economic Survey

# PERTANIAN 5

## AGRICULTURE

### PERTANIAN LOMBOK TENGAH 2017



Kelapa, Kopi dan Tembakau  
Merupakan tiga komoditi perkebunan utama



#### TEMBAKAU

Terdiri dari tembakau rakyat dan tembakau virginia dengan total produksi sebesar **11.647,75 Ton**



#### KOPI

Produksi Kopi di Lombok Tengah tahun 2017 mencapai **357,21 Ton**



#### KELAPA

Tahun 2017 Produksi Kelapa di kabupaten Lombok Tengah mencapai **6.561,49 Ton**



#### PERIKANAN

Terdiri dari perikanan tangkap di laut dan di perairan umum dengan total produksi sebesar **2.394,60 Ton** pada 2017



<https://lomboktengahkab.bps.go.id>

## PENJELASAN TEKNIS

1. **Lahan sawah** adalah lahan pertanian yang berpetak-petak dan dibatasi oleh pematang (galengan), saluran untuk menahan/ menyalurkan air, yang biasanya ditanami padi sawah tanpa memandang dari mana diperoleh atau status lahan tersebut. Lahan yang dimaksud termasuk lahan yang terdaftar di Pajak Bumi Bangunan, luran Pembangunan Daerah, lahan bengkok, lahan serobotan, lahan rawa yang ditanami padi dan lahan bekas tanaman tahunan yang telah dijadikan sawah, baik yang ditanami padi, palawija atau tanaman semusim lainnya.
1. **Tegal/Kebun** adalah lahan pertanian bukan sawah (lahan kering) yang ditanami tanaman semusim atau tahunan dan terpisah dengan halaman sekitar rumah serta penggunaannya tidak berpindah pindah.
2. **Ladang/Huma** adalah lahan pertanian bukan sawah (lahan kering) yang biasanya ditanami tanaman semusim dan penggunaannya hanya semusim atau dua musim, kemudian akan

## TECHNICAL NOTES

1. **Wetland** is agricultural land that separated by small dykes to resist water, where the main crop is usually wetland paddy without considering where it is got from or the status of the land. It includes the land that is registered at land income tax office, regional development contribution, 'bengkok' land, illegal ownership, swamps for rice cultivation, and annual crop land mark that has been used as rice field, which are both planted with paddy, secondary crops or the other seasonal crops.
1. **Dry field/Garden** is an dryland (unirrigated land) which is planted with seasonal or annual crops and separately from the yard around the house without shifting
2. **Unirrigated agricultural field /Shifting cultivation land** is dryland (unirrigated land) that usually is cultivated for seasonal crops and utilized only for one or two seasons, then it will be left

## AGRICULTURE

ditinggalkan bila sudah tidak subur lagi (berpindah-pindah). Kemungkinan lahan ini beberapa tahun kemudian akan dikerjakan kembali jika sudah subur.

3. **Lahan yang sementara tidak diusahakan** adalah lahan yang biasanya diusahakan tetapi untuk sementara (lebih dari 1 (satu) tahun tetapi kurang dari atau sama dengan 2 (dua) tahun) tidak diusahakan, termasuk lahan sawah yang tidak diusahakan selama lebih dari 2 (dua) tahun.
4. Data pokok tanaman pangan yang dikumpulkan adalah luas panen dan produktivitas (hasil per hektar). Produksi tanaman pangan merupakan hasil perkalian antara luas panen dengan produktivitas. Pengumpulan data luas panen dilakukan setiap bulan dengan pendekatan area kecamatan di seluruh wilayah Indonesia. Pengumpulan data produktivitas dilakukan melalui pengukuran langsung pada plot ubinan berukuran  $2\frac{1}{2}$  m x  $2\frac{1}{2}$  m. Pengumpulan data produktivitas dilakukan setiap subround (empat bulanan) pada waktu panen petani.

*when it is not fertile (shifting). Maybe, this land will be used again in a few years if it has been fertile.*

3. **Temporarily unused land** is land that is regularly used but temporarily (more than a year but less or equal than two years) is unused, it includes wetland that is not cultivated more than two years.
4. *The main food crops data collected consists of harvested area and productivity (yield per hectare). Food crops production is generated by harvested area multiplied by productivity. The harvested area data is collected every month using sub district area approach in all sub district in Indonesia. The productivity data collection is conducted by a direct measurement in  $2\frac{1}{2}$ m x  $2\frac{1}{2}$ m crop cutting plot. The productivity measurement is conducted in every subround (four monthly) at the time when farmers are harvesting their crops.*

5. Data produksi padi dan palawija yang disajikan adalah dalam kualitas: gabah kering giling (padi), pipilan kering (jagung), biji kering (kedelai dan kacang tanah), dan umbi basah (ubi kayu dan ubi jalar).
5. *Production of paddy and secondary crops data are presented in the form of: dry unhusked rice (paddy), dry loose maize (maize), dry shells crops (soybeans and peanuts), and fresh roots (cassava and sweet potatoes).*
6. **Tanaman sayuran dan buah-buahan semusim**  
**Tanaman sayuran semusim** adalah tanaman sumber vitamin, garam mineral dan lain-lain yang dikonsumsi dari bagian tanaman yang berupa daun, bunga, buah, dan umbinya, yang berumur kurang dari satu tahun.  
**Tanaman buah-buahan semusim** adalah tanaman sumber vitamin, garam mineral, dan lain-lain yang dikonsumsi dari bagian tanaman yang berupa buah, berumur kurang dari satu tahun, tidak berbentuk pohon/rumpun tetapi menjalar dan berbatang lunak.
6. **Seasonal vegetable and fruit plants**  
**Seasonal vegetable plants** are plants which are the sources of vitamin, mineral salt, etc, consumed from the part of the plant in the form of leaf, flower, fruit, and root with the age of less than one year.  
**Seasonal fruit plants** are plants which are the sources of vitamin, mineral salt, etc, consumed from the part of the plant in the form of fruits. These plants are creeps with the age of less than one year.
7. **Tanaman buah-buahan dan sayuran tahunan**  
**Tanaman buah-buahan tahunan** adalah tanaman sumber vitamin, garam mineral, dan lain-lain yang dikonsumsi dari bagian tanaman yang berupa buah dan merupakan tanaman tahunan.
7. **Annual fruit and vegetable plants**  
**Annual fruit plants** are plants which are the sources of vitamin, contained mineral salt, etc, consumed from the part of plant in the form of fruit and more than one year of age.  
**Annual vegetable plants** are plants

## AGRICULTURE

**Tanaman sayuran tahunan** adalah tanaman sumber vitamin, garam mineral, dan lain-lain yang dikonsumsi dari bagian tanaman yang berupa daun dan atau buah yang berumur lebih dari satu tahun.

*which are the sources of vitamin, contained mineral salt, etc, consumed from the part of the plant in the form of vegetable and more than one year of age.*

8. **Tanaman biofarmaka** adalah tanaman yang bermanfaat untuk obat-obatan, kosmetik, dan kesehatan yang dikonsumsi atau digunakan dari bagian-bagian tanaman seperti daun, batang, buah, umbi (rimpang) ataupun akar.

8. **Medicinal plants** are plants which are useful for medicine. It is consumed from part of the plant such as leaf, flower, fruit, tuber, and root.

9. **Tanaman hias** adalah tanaman yang mempunyai nilai keindahan baik bentuk, warna daun, tajuk maupun bunganya, sering digunakan untuk penghias pekarangan dan lain sebagainya.

9. **Ornamental plants** are plants which have a beauty value, either in shape, colour of leaf or crown of flower, and they are often used as a yard decorator.

10. **Luas panen tanaman hortikultura** adalah luas tanaman sayuran, buah-buahan, biofarmaka, dan tanaman hias yang diambil hasilnya/dipanen pada periode pelaporan.

10. **Harvested area of horticulture** is area which vegetable, fruit, medicinal and ornamental plant of crop harvested during the period of report.

11. **Luas panen untuk tanaman sayuran** adalah luas tanaman yang dipanen sekaligus/habis/dibongkar dan luas tanaman yang dipanen berkali-kali (lebih dari satu kali)/belum habis.

11. **Harvested area of vegetables** is area of entirely plant harvested/demolished and plant harvested several times/undemolished.

**Tanaman yang dipanen sekaligus/**

**Entirely plants harvested/demolished** are plants usually

**habis/dibongkar** adalah tanaman yang sehabis panen langsung dibongkar/dicabut, terdiri dari bawang merah, bawang putih, bawang daun, kentang, kol/kubis, kembang kol, petsai/sawi, wortel, lobak, dan kacang merah.

**Tanaman yang dipanen berkali-kali (lebih dari satu kali)/belum habis** adalah tanaman yang pemanenannya lebih dari satu kali dan biasanya dibongkar apabila panen terakhir sudah tidak memadai lagi, terdiri dari: kacang panjang, cabe besar, cabe rawit, jamur, tomat, terung, buncis, ketimun, labu siam, kangkung, bayam, melon, semangka, dan blewah.

*harvested once and demolished to be substituted by other plants, consisting of: shallots, garlic, leeks, potato, cabbage, cauli flower, mustard green, carrots, chinese radish, and red kidney beans.*

***Plants harvested several times/ undemolished** are plants usually harvested more than once and demolished in the case that the last harvest was economically not profitable. They consist of : yard long beans, chili, small chili, mushroom, tomatoes, egg plant, frech beans, cucumber, pumpkin/chajota, swamp cabbage, spinach, melon, watermelon, and blewah .*

12. Produksi hortikultura adalah hasil menurut bentuk produk dari setiap tanaman sayuran, buah-buahan, biofarmaka dan tanaman hias yang diambil berdasarkan luas yang dipanen/tanaman yang menghasilkan pada bulan/triwulan laporan.

*12. Horticulture production is the standard production quantity form of vegetable, fruit, medicinal and ornamental plant based on harvested area/the number of production plants reported monthly/quarterly.*

13. Data perkebunan besar dikumpulkan oleh BPS setiap bulan secara lengkap (sensus bulanan) dengan sistem surat pos. Khusus untuk tanaman kelapa, cengkeh, dan kapok, datanya diperoleh dari

*13. Data on estates are collected by the BPS every month on complete basis through a mailing system. Data on coconut, clove, and kapok, as well as on smallholder plantation, are acquired from the*

## AGRICULTURE

Direktorat Jenderal Perkebunan. Data perkebunan rakyat juga diperoleh dari Direktorat Jenderal Perkebunan.

*Directorate General of Estates.*

14. Penghitungan luas tanaman perkebunan besar adalah pada keadaan akhir tahun dan tidak termasuk yang luasnya kurang dari 5 hektar.

*14. Planted areas of estates refer to condition at the end of the year, and exclude areas less than 5 hectares.*

15. Bentuk produksi perkebunan adalah; karet kering (karet), daun kering (teh dan tembakau), biji kering (kopi dan coklat), kulit kering (kayu manis dan kina), serat kering (rami), bunga kering (cengkeh), refined sugar (tebu dari perkebunan besar), gula mangkok (tebu dari perkebunan rakyat), ekivalen kopra (kopra), biji dan bunga (pala) serta minyak daun (sereh).

*15. Production of estates crops are follows: dry rubber (rubber); dry leaves (tea and tobacco); dry beans (coffee and cocoa); dry bark (cassia vera and cinchona); dry fibre (rosella); dry flowers/buds (cloves); refined sugar (sugar cane from estate); cup sugar (sugar cane from smallholders); copra (copra); seeds and buds (nutmeg); and leaf oil (citronella).*

16. Persediaan akhir tahun produksi perkebunan besar bukan merupakan cadangan penyangga (buffer stock).

*16. The production availability of estates at the end of year is not the buffer stock.*

17. Data Statistik Kehutanan sebagian besar merupakan data sekunder yang bersumber dari Kementerian Kehutanan.

*17. Most of forestry statistics are secondary data obtained from the Ministry of Forestry.*

18. Kawasan hutan adalah wilayah tertentu yang berupa hutan, yang

*18. Forest Area is a specific territory of forest ecosystem determined and*

ditunjuk dan atau ditetapkan oleh pemerintah untuk dipertahankan keberadaannya sebagai hutan tetap. Hal ini untuk menjamin kepastian hukum mengenai status kawasan hutan, letak batas dan luas suatu wilayah tertentu yang sudah ditunjuk menjadi kawasan hutan tetap.

*or decided by the government as a permanent forest. Such decision is important to maintain the size of forest area and to ensure its legitimation and boundary demarcation of permanent forest.*

19. Kawasan hutan Indonesia ditetapkan oleh Menteri Kehutanan dalam bentuk Surat Keputusan Menteri Kehutanan tentang Penunjukan Kawasan Hutan dan Perairan Provinsi. Penunjukan Kawasan Hutan ini disusun berdasarkan hasil pemaduserasian antara Rencana Tata Ruang Wilayah Provinsi (RTRWP) dengan Tata Guna Hutan Kesepakatan (TGHK).

*19. Indonesian forest area is determined by the Minister of Forestry in the format of Ministerial Decree on the Designation of Provincial Forest Area and Inland Water, Coastal and Marine Ecosystem. The designation of Forest Area is formulated based on integrated and harmonized of Provincial Spatial Planning (RTRWP) and Forest Land Use by Concensus (TGHK).*

20. Penunjukan kawasan hutan mencakup pula kawasan perairan yang menjadi bagian dari Kawasan Suaka Alam (KSA) dan Kawasan Pelestarian Alam (KPA).

*20. The designation of forest area in some cases also cover inland water, coastal and marine ecosystem that may become part of Sanctuary Reserve Area (KSA) and Nature Conservation Area (KPA).*

21. Kawasan Suaka Alam (KSA) adalah kawasan dengan ciri khas tertentu, baik di darat maupun di perairan

*21. A Sanctuary Reserve Area is a specific terrestrial or aquatic area having specific criteria for*



## AGRICULTURE

yang mempunyai fungsi pokok sebagai kawasan pengawetan keanekaragaman tumbuhan dan satwa serta ekosistemnya, yang juga berfungsi sebagai wilayah sistem penyangga kehidupan.

*preserving biodiversity plant and animal as well as ecosystem, which also serve as life support system.*

22. Kawasan Pelestarian Alam (KPA) adalah kawasan dengan ciri khas tertentu, baik di darat maupun di perairan yang mempunyai fungsi pokok perlindungan sistem penyangga kehidupan, pengawetan keanekaragaman jenis tumbuhan dan satwa, serta pemanfaatan secara lestari sumber daya alam hayati dan ekosistemnya.

22. *A Nature Conservation area is a specific terrestrial or aquatic area whose main function is to serve life support system and preserve diversity of plant and animal species, as well as to provide a sustainable utilization of living resources and their ecosystems.*

23. Berdasarkan Undang-Undang No. 41 Tahun 1999 tentang Kehutanan, kawasan hutan dibagi ke dalam kelompok Hutan Konservasi, Hutan Lindung, dan Hutan Produksi.

23. *In accordance to the Act on Forestry No. 41/1999, forest area is categorized as Conservation Forest, Protection Forest and Production Forest.*

24. Hutan Konservasi adalah kawasan hutan dengan ciri khas tertentu, yang mempunyai fungsi pokok pengawetan keanekaragaman tumbuhan dan satwa serta ekosistemnya.

24. *Conservation Forest is a forest area having specific characteristic established for the purposes of conservation of animal and plant species as well as their ecosystem.*

25. Hutan Lindung adalah kawasan hutan yang mempunyai fungsi pokok sebagai perlindungan sistem penyangga kehidupan untuk

25. *Protection Forest is a forest area designated to serve life support system, maintain hydrological system, prevent of flood, erotion*

mengatur tata air, mencegah banjir, mengendalikan erosi, mencegah intrusi air laut, dan memelihara kesuburan tanah.

*control, seawater intrusion, and maintain soil fertility.*

26. Hutan Produksi adalah kawasan hutan yang mempunyai fungsi pokok memproduksi hasil hutan. Hutan produksi terdiri dari Hutan Produksi Tetap (HP), Hutan Produksi Terbatas (HPT), dan Hutan Produksi yang dapat dikonversi.

26. *Production Forest is a forest area designated mainly to promote sustainable forest production. Production forest is classified as permanent production forest, limited production forest, and convertible production forest.*

27. Hutan Konservasi terdiri dari: Kawasan suaka alam berupa Cagar Alam (CA) dan Suaka Margasatwa (SM); kawasan pelestarian alam berupa Taman Nasional (TN), Taman Hutan Raya (THR), dan Taman Wisata Alam (TWA); Taman Buru (TB). Taman Buru adalah kawasan hutan yang ditetapkan sebagai tempat wisata berburu.

27. *Conservation Forest is divided into: Sanctuary Reserve area consists of Strict Nature Reserve and Wildlife Sanctuary.*

*Nature conservation area consists of National Park (TN), Grand Forest Park (THR), and Nature Recreation Park (TWA);*

*Game Hunting Park (TB)*

*Game Hunting Park is forest area devoted for game hunting recreation.*

28. Penetapan lahan kritis mengacu pada lahan yang telah sangat rusak karena kehilangan penutupan vegetasinya, sehingga kehilangan atau berkurang fungsinya sebagai penahan air, pengendali erosi, siklus hara, pengatur iklim mikro, dan retensi karbon. Berdasarkan kondisi vegetasinya, kondisi lahan dapat

28. *Critical land refers to a piece of land severely damaged due to lost of its vegetation cover so that its functions as water retention, erosion control, nutrient cycling, micro climate regulator and carbon retention are completely depleted. Based upon its vegetation condition, the land could be*

## AGRICULTURE

diklasifikasikan sebagai: sangat kritis, kritis, agak kritis, potensial kritis, dan kondisi normal.

*classified as : very critical, critical, slight critical, potential critical, and normal condition.*

29. Reboisasi atau rehabilitasi hutan bertujuan untuk menghutankan kembali kawasan hutan yang kritis di wilayah daerah aliran sungai (DAS) yang dilaksanakan bersama masyarakat secara partisipatif.

*29. Reforestation or forest rehabilitation is intended to rehabilitate the critical land inside forest area or watershed to improve their ecological and hydrological functions. The activities were conducted with active participation of local communities who live nearby the target area.*

30. Pemanfaatan hasil hutan kayu adalah segala bentuk usaha yang memanfaatkan dan mengusahakan hasil hutan kayu dengan tidak merusak lingkungan dan tidak mengurangi fungsi pokok hutan. Kegiatan ini hanya dapat dilaksanakan pada areal hutan yang memiliki potensi untuk dilakukan kegiatan pemanfaatan hasil hutan kayu dan dapat dilaksanakan setelah diperoleh izin usaha.

*30. Commercial utilization of timber as forest product is activities to utilize timber without destructing the environment and undermining the main functions of the forest area. Those activities could only be executed in forest area with high commercial timber value with license.*

31. Izin Usaha Pemanfaatan Hasil Hutan Kayu (IUPHHK) pada hutan alam adalah izin untuk memanfaatkan hutan produksi yang kegiatannya terdiri dari pemanenan atau penebangan, penanaman, pemeliharaan, pengamanan,

*31. The license to commercially utilize timber in natural forest is license to utilize production forest for which the activities consist of harvesting or felling, planting, tending, protecting, processing, and marketing. The license could be*

pengolahan, dan pemasaran hasil hutan kayu. IUPHHK dapat diberikan kepada perorangan, koperasi, badan usaha swasta, dan BUMN/BUMD.

*granted to individuals, cooperatives, private companies, state-owned enterprises/local government-owned enterprises.*

32. Produksi hasil hutan utama yang dihasilkan dari hutan adalah kayu bulat. Produksi kayu bulat ini dihasilkan dari hutan alam melalui kegiatan perusahaan Hak Pengusahaan Hutan (HPH/IUPHHK), kegiatan ijin pemanfaatan kayu (IPK) dalam rangka pembukaan wilayah hutan, pembangunan Hutan Tanaman Industri (HTI), serta kegiatan hutan rakyat.

32. *The main product of commercial forest operation is log. The log is harvested from various sources such as natural forest granted to concessionaires (IUPHHK/HPH), land clearing activities (IPK), industrial forest plantation (HTI) and community forest.*

33. Kayu Gergajian merupakan kayu hasil konversi kayu bulat dengan menggunakan mesin gergaji, mempunyai bentuk yang teratur dengan sisi-sisi sejajar dan sudut-sudutnya siku dengan ketebalan tidak lebih dari 6 cm dan kadar air tidak lebih dari 18 persen. Kayu gergajian yang diolah langsung dari kayu bulat, wajib didukung dengan dokumen yang sah.

33. *Sawn Timber Constitutes a sawmill product derived from logs as raw material. The product is characterized with regular forms having parallel sides at right angle to each other, thickness not more than 6 cm and moisture content not to exceed 18 percent. Sawn timber produced directly from logs must be certified by a legal document.*

34. Kayu Lapis adalah panel kayu yang tersusun dari lapisan veneer dibagian luarnya, sedangkan dibagian intinya (core) bisa berupa veneer atau material lain, diikat

34. *Plywood is wood panel consisting of layers pressed together in between veneers; the core may be veneer or some other material, bound together with glue and*

## AGRICULTURE

dengan lem kemudian di-press (ditekan) sedemikian rupa sehingga menjadi panel yang kuat. Termasuk dalam artian ini adalah kayu lapis yang dilapisi lagi dengan material lain.

*pressed tightly together to make a strong panel. Included to this definition is plywood covered with other materials.*

35. Data populasi ternak bersumber dari Direktorat Jenderal Peternakan dan Kesehatan Hewan Kementerian Pertanian, sedangkan jumlah pemotongan ternak merupakan hasil Survei Laporan Pemotongan Ternak. Pengumpulan data pemotongan ternak dilakukan secara lengkap setiap triwulan di seluruh Rumah Potong Hewan (RPH) dan Tempat Pemotongan Hewan (TPH) yang ada di Indonesia. Pada tahun 2013 jumlah Dokumen RPH/TPH hasil pencacahan yang diolah sebanyak 4.033.

35. *Data of domestic livestock population are obtain from the Directorate General of Livestock and Animal Health Service, while data on the number of animals slaughtered are based on the quarterly survey conducted by BPS. This survey is a complete enumeration on all slaughterhouses and abattoirs in Indonesia. There are 4.033 covered in 2013.*

36. Data statistik perikanan merupakan data sekunder yang bersumber dari Direktorat Jenderal Perikanan Tangkap dan Direktorat Jenderal Budidaya. Statistik perikanan dibedakan atas data Perikanan Tangkap dan Perikanan Budidaya. Perikanan Tangkap diklasifikasikan atas penangkapan ikan di laut dan penangkapan ikan di perairan umum. Perikanan Budidaya diklasifikasikan atas jenis budidaya

36. *Fishery Statistics are secondary data obtained from the Directorate General of Capture Fisheries and Directorate General of Aquaculture. Fishery statistics are categorized into capture fisheries and aquaculture. Capture fisheries are further classified into marine capture fisheries and inland open water capture fisheries. Aquaculture are further classified into several types of culture:*

yaitu budidaya laut, tambak, kolam, karamba, jaring apung, dan sawah.

*marine culture, brackish water pond, fresh water pond, cage, floating net, and fish breeding in paddy fields.*

37. Rumah Tangga Perikanan Tangkap adalah rumah tangga yang melakukan kegiatan penangkapan ikan/binatang air lainnya/tanaman air dengan tujuan sebagian/seluruh hasilnya untuk dijual.

37. *A capture fishery household is a household conducting activities in catching fishes/other aquatic animals/aquatic plants, for which the products are wholly or partly to be sold.*

38. Rumah Tangga Perikanan Budidaya adalah rumah tangga yang melakukan kegiatan budidaya ikan/binatang air lainnya/tanaman air dengan tujuan sebagian/seluruh hasilnya untuk dijual.

*An aquaculture fishery household is a household conducting activities in culturing fishes/other aquatic animals/aquatic plants, for which the products are wholly or partly to be sold. different types of parameters.*

**ULASAN**

**DESCRIPTION**

**Pertanian**

Lombok Tengah merupakan lumbung pangan di provinsi Nusa Tenggara Barat, lahan sawah di Kabupaten Lombok Tengah mencapai 54.336 hektar.

Selain tanaman pangan (padi dan palawija) produksi tanaman perkebunan di Kabupaten Lombok Tengah juga didominasi oleh tanaman kelapa dan tembakau.

**Agriculture**

*Lombok Tengah is a food granary in the province of West Nusa Tenggara, wetland in Central Lombok regency reach 54,336 hectares.*

*In addition to food crops (rice and palawija) the production of plantation crops in Central Lombok Regency is also dominated by coconut and tobacco plants.*

## 5.1 TANAMAN PANGAN/*FOOD CROPS*

**Tabel 5.1.1 Luas Lahan Sawah Menurut Kecamatan dan Jenis Pengairan di Kabupaten Lombok Tengah (hektar), 2015**  
***Table Area of Wetland by Subdistrict and Type of Irrigation in Lombok Tengah Regency, 2015***

| Kabupaten/Kota<br><i>Regency/City</i> | Irigasi<br><i>Irrigation</i> | Non Irigasi<br><i>Non Irrigation</i> | Jumlah<br><i>Total</i> |
|---------------------------------------|------------------------------|--------------------------------------|------------------------|
| (1)                                   | (2)                          | (3)                                  | (4)                    |
| 1. Praya Barat                        | 3 868                        | 2 419                                | 6.287                  |
| 2. Praya Barat Daya                   | 3 100                        | 2 357                                | 5.457                  |
| 3. Pujut                              | 1 485                        | 5 369                                | 6.854                  |
| 4. Praya Timur                        | 6 850                        | 168                                  | 7.018                  |
| 5. Janapria                           | 4 279                        | 1 795                                | 6.074                  |
| 6. Kopang                             | 2 883                        | 314                                  | 3.197                  |
| 7. Praya                              | 3 361                        | -                                    | 3.361                  |
| 8. Praya Tengah                       | 3 852                        | 743                                  | 4.595                  |
| 9. Jonggat                            | 4 900                        | -                                    | 4.900                  |
| 10. Pringgarata                       | 2 455                        | -                                    | 2.455                  |
| 11. Batukliang                        | 1 904                        | 458                                  | 2.362                  |
| 12. Batukliang Utara                  | 1 776                        | -                                    | 1.776                  |
| <b>Lombok Tengah</b>                  | <b>40 713</b>                | <b>13 623</b>                        | <b>54 336</b>          |
| 2 0 1 4                               | <b>40 673</b>                | <b>13 623</b>                        | <b>54 296</b>          |
| 2 0 1 3                               | <b>40 673</b>                | <b>13 623</b>                        | <b>54 296</b>          |
| 2 0 1 2                               | <b>43 230</b>                | <b>11 332</b>                        | <b>54 562</b>          |
| 2 0 1 1                               | <b>42 645</b>                | <b>11 917</b>                        | <b>54 562</b>          |

Sumber/Source: Laporan statistik pertanian tanaman pangan, penggunaan lahan/*Statistic Report of Food Crops, land utilization*



**Tabel 5.1.2 Luas Lahan Tegal/Kebun, Ladang/Huma, dan Lahan yang Sementara Tidak Diusahakan Menurut Kecamatan di Kabupaten Lombok Tengah (hektar), 2015**  
*Area of Dry Field/Garden, Shifting Cultivation, Land and Temporarily Unused Land by Subdistrict in Lombok Tengah Regency (hectar), 2015*

| Kabupaten/Kota<br><i>Regency/City</i> | Tegal/Kebun<br><i>Dry Field/Garden</i> | Ladang/Huma<br><i>Shifting Cultivation</i> | Sementara Tidak Diusahakan<br><i>Temporarily Unused</i> |
|---------------------------------------|--|--|---|
| (1)                                   | (2)                                    | (3)  | (4)   |
| 1. Praya Barat                        | 1 216                                  | -  | -   |
| 2. Praya Barat Daya                   | 1 768                                  | -  | -   |
| 3. Pujut                              | 10 554                                 | -  | -   |
| 4. Praya Timur                        | 200                                    | -  | -   |
| 5. Janapria                           | 124                                    | -  | -   |
| 6. Kopang                             | 1 437                                  | -  | -   |
| 7. Praya                              | 305                                    | -  | -   |
| 8. Praya Tengah                       | 352                                    | -  | -   |
| 9. Jonggat                            | 691                                    | -  | -   |
| 10. Pringgarata                       | 2 034                                  | -  | -   |
| 11. Batukliang                        | 1 968                                  | -  | -   |
| 12. Batukliang Utara                  | 2 473                                  | -  | -   |
| <b>Lombok Tengah</b>                  | <b>23 122</b>                          | -  | -   |
| <b>2 0 1 4</b>                        | <b>23 089</b>                          | -  | -   |
| <b>2 0 1 3</b>                        | <b>23 089</b>                          | -  | -   |
| <b>2 0 1 2</b>                        | <b>19 735</b>                          | -  | -   |
| <b>2 0 1 1</b>                        | <b>19 735</b>                          | -  | -   |

Sumber/Source: Laporan statistik pertanian tanaman pangan, penggunaan lahan/*Statistic Report of Food Crops, land utilization*

**Tabel 5.1.3 Luas Panen Padi Sawah dan Padi Ladang Menurut Kecamatan di Kabupaten Lombok Tengah (hektar), 2015**  
***Harvested Area of Wetland and Dryland Paddy by Subdistrict in Lombok Tengah Regency (hectar), 2015***

|     | <b>Kecamatan<br/>Subdistrict</b> | <b>Padi Sawah<br/>Wetland Paddy</b> | <b>Padi Ladang<br/>Dryland Paddy</b> |
|-----|----------------------------------|-------------------------------------|--------------------------------------|
|     | (1)                              | (2)                                 | (3)                                  |
| 1.  | Praya Barat                      | 8 808                               | 800                                  |
| 2.  | Praya Barat Daya                 | 7 950                               | 2 174                                |
| 3.  | Pujut                            | 7 165                               | 3 700                                |
| 4.  | Praya Timur                      | 9 830                               | -                                    |
| 5.  | Janapria                         | 6 932                               | -                                    |
| 6.  | Kopang                           | 5 513                               | -                                    |
| 7.  | Praya                            | 6 151                               | -                                    |
| 8.  | Praya Tengah                     | 8 134                               | -                                    |
| 9.  | Jonggat                          | 9 878                               | -                                    |
| 10. | Pringgarata                      | 5 167                               | -                                    |
| 11. | Batukliang                       | 4 279                               | -                                    |
| 12. | Batukliang Utara                 | 4 258                               | -                                    |
|     | <b>Lombok Tengah</b>             | <b>84 065</b>                       | <b>6 674</b>                         |
|     | <b>2 0 1 4</b>                   | <b>83 213</b>                       | <b>7 275</b>                         |
|     | <b>2 0 1 3</b>                   | <b>89 596</b>                       | <b>3 775</b>                         |
|     | <b>2 0 1 2</b>                   | <b>86 065</b>                       | <b>2 369</b>                         |
|     | <b>2 0 1 1</b>                   | <b>87 600</b>                       | <b>2 230</b>                         |

Sumber/Source: Laporan statistik pertanian tanaman pangan, penggunaan lahan/Statistic Report of Food Crops, land utilization

**Tabel 5.1.4 Luas Panen Jagung, Kedelai, Kacang Tanah, Kacang Hijau, Ubi Kayu, Ubi Jalar Menurut Kecamatan di Kabupaten Lombok Tengah (hektar), 2015**  
*Harvested Area of Maize, Soybean, Peanut, Mungbean, Cassava, and Sweet Potato by Subdistrict in Lombok Tengah Regency (hectar), 2015*

|    | Kecamatan<br><i>Subdistrict</i> | Jagung<br><i>Maize</i> | Kedelai<br><i>Soybean</i> | Kacang<br>Tanah<br><i>Peanut</i> | Kacang<br>Hijau<br><i>Mungbean</i> | Ubi<br>Kayu<br><i>Cassava</i> | Ubi<br>Jalar<br><i>Sweet<br/>Potato</i> |
|----|---------------------------------|------------------------|---------------------------|----------------------------------|------------------------------------|-------------------------------|---|
|    | (1)                             | (2)                    | (3)                       | (4)                              | (5)                                | (6)                           | (7)                                     |
| 1  | Praya Barat                     | 756                    | 4 800                     | 16                               | 21                                 | 6                             | 7                                       |
| 2  | Praya Barat<br>Daya             | 22                     | 3 411                     | -                                | 2                                  | 9                             | -                                       |
| 3  | Pujut                           | 635                    | 6 793                     | 8                                | 459                                | 38                            | -                                       |
| 4  | Praya Timur                     | 121                    | 1 142                     | 24                               | 19                                 | 40                            | -                                       |
| 5  | Janapria                        | 102                    | 2 516                     | 6                                | -                                  | 11                            | 7                                       |
| 6  | Kopang                          | 341                    | 1 028                     | 60                               | -                                  | 120                           | 13                                      |
| 7  | Praya                           | 19                     | 2 351                     | 194                              | -                                  | -                             | 10                                      |
| 8  | Praya<br>Tengah                 | -                      | 1 668                     | -                                | 11                                 | -                             | -                                       |
| 9  | Jonggat                         | 194                    | 2 918                     | 773                              | 88                                 | -                             | 1                                       |
| 10 | Pringgarata                     | -                      | 323                       | 1.556                            | -                                  | 16                            | 10                                      |
| 11 | Batukliang                      | 15                     | 541                       | 441                              | -                                  | 20                            | 56                                      |
| 12 | Batukliang<br>Utara             | 5                      | -                         | -                                | -                                  | -                             | -                                       |
|    | <b>Lombok Tengah</b>            | <b>2 211</b>           | <b>27 491</b>             | <b>3 078</b>                     | <b>600</b>                         | <b>260</b>                    | <b>104</b>                              |
|    | <b>2 0 1 4</b>                  | <b>3 074</b>           | <b>16 042</b>             | <b>4 595</b>                     | <b>150</b>                         | <b>593</b>                    | <b>297</b>                              |
|    | <b>2 0 1 3</b>                  | <b>3 617</b>           | <b>27 109</b>             | <b>4 431</b>                     | <b>598</b>                         | <b>901</b>                    | <b>284</b>                              |
|    | <b>2 0 1 2</b>                  | <b>3 132</b>           | <b>16 264</b>             | <b>4 431</b>                     | <b>598</b>                         | <b>901</b>                    | <b>284</b>                              |
|    | <b>2 0 1 1</b>                  | <b>2 966</b>           | <b>19 476</b>             | <b>4 422</b>                     | <b>590</b>                         | <b>721</b>                    | <b>219</b>                              |

Sumber/Source: Laporan statistik pertanian tanaman pangan, penggunaan lahan/*Statistic Report of Food Crops, land utilization*

5.2 HORTIKULTURA/*HORTICULTURE*

**Tabel 5.2.1 Luas Panen Tanaman Sayuran Menurut Kecamatan dan Jenis Sayuran di Kabupaten Lombok Tengah, 2017**  
***Harvested Area of Vegetables by Subdistrict and kind of Plant in Lombok Tengah Regency, 2017***

| Kecamatan<br><i>Subdistrict</i> | Bawang<br>Merah<br><i>Shallot</i> | Cabai<br>Chilli | Kacang<br>Panjang<br><i>Beans</i> | Kubis<br><i>Cabbage</i> | Petsai<br><i>Chinese<br/>Cabbage</i> |
|---------------------------------|-----------------------------------|-----------------|-----------------------------------|-------------------------|--------------------------------------|
| (1)                             | (2)                               | (3)             | (4)                               | (5)                     | (6)                                  |
| 1 Praya Barat                   | 6                                 | 21              | 19                                | -                       | -                                    |
| 2 Praya Barat Daya              | -                                 | 16              | -                                 | -                       | -                                    |
| 3 Pujut                         | -                                 | 17              | -                                 | -                       | -                                    |
| 4 Praya Timur                   | -                                 | 49              | -                                 | -                       | -                                    |
| 5 Janapria                      | 2                                 | 27              | 2                                 | -                       | -                                    |
| 6 Kopang                        | -                                 | 50              | 15                                | -                       | -                                    |
| 7 Praya                         | -                                 | 2               | 4                                 | -                       | -                                    |
| 8 Praya Tengah                  | -                                 | 34              | 6                                 | -                       | -                                    |
| 9 Jonggat                       | -                                 | 76              | 32                                | -                       | 2                                    |
| 10 Pringgarata                  | -                                 | 46              | 11                                | -                       | -                                    |
| 11 Batukliang                   | 3                                 | 108             | 4                                 | 6                       | 5                                    |
| 12 Batukliang Utara             | 1                                 | 24              | 12                                | 2                       | -                                    |
| <b>Lombok Tengah</b>            | <b>12</b>                         | <b>470</b>      | <b>105</b>                        | <b>8</b>                | <b>7</b>                             |
| <b>2 0 1 6</b>                  | -                                 | 542             | 177                               | 54                      | 56                                   |
| <b>2 0 1 5</b>                  | 2                                 | 563             | 187                               | 58                      | 19                                   |
| <b>2 0 1 4</b>                  | 3                                 | 289             | 213                               | 64                      | 42                                   |
| <b>2 0 1 3</b>                  | -                                 | 182             | 113                               | -                       | 26                                   |

Sumber/*Source*: Dinas pertanian melalui survei pertanian hortikultura/ *Agriculture departement through Agriculture survey for horticulture*

**Tabel 5.2.1 Lanjutan Tabel / Continued Table**  
**Table**

|    | <b>Kecamatan<br/>Subdistrict</b> | <b>Tomat<br/>Tomatoes</b> | <b>Terong<br/>Eggplant</b> | <b>Ketimun<br/>Cucumber</b> | <b>Kembang<br/>Kol<br/>Cauliflower</b> | <b>Kangkung<br/>Kale</b> |
|----|----------------------------------|---------------------------|----------------------------|-----------------------------|--|--------------------------|
|    | (1)                              | (2)                       | (3)                        | (4)                         | (5)                                    | (6)                      |
| 1  | Praya Barat                      | 4                         | -                          | -                           | -                                      | -                        |
| 2  | Praya Barat<br>Daya              | 9                         | 4                          | -                           | -                                      | -                        |
| 3  | Pujut                            | -                         | -                          | -                           | -                                      | -                        |
| 4  | Praya Timur                      | -                         | -                          | -                           | -                                      | -                        |
| 5  | Janapria                         | 5                         | -                          | -                           | -                                      | -                        |
| 6  | Kopang                           | 31                        | -                          | -                           | -                                      | -                        |
| 7  | Praya                            | 3                         | -                          | -                           | -                                      | -                        |
| 8  | Praya Tengah                     | 4                         | 1                          | -                           | -                                      | -                        |
| 9  | Jonggat                          | 12                        | 4                          | 3                           | -                                      | -                        |
| 10 | Pringgarata                      | 12                        | -                          | -                           | -                                      | 24                       |
| 11 | Batukliang                       | 7                         | -                          | -                           | 1                                      | -                        |
| 12 | Batukliang<br>Utara              | 14                        | 3                          | 7                           | -                                      | -                        |
|    | <b>Lombok Tengah</b>             | <b>101</b>                | <b>12</b>                  | <b>10</b>                   | <b>1</b>                               | <b>24</b>                |
|    | <b>2016</b>                      | <b>91</b>                 | <b>24</b>                  | <b>16</b>                   | <b>32</b>                              | <b>5</b>                 |
|    | <b>2015</b>                      | <b>96</b>                 | <b>39</b>                  | <b>12</b>                   | <b>34</b>                              | <b>12</b>                |
|    | <b>2014</b>                      | <b>121</b>                | <b>30</b>                  | <b>46</b>                   | <b>31</b>                              | <b>9</b>                 |
|    | <b>2013</b>                      | <b>112</b>                | <b>17</b>                  | <b>17</b>                   | <b>-</b>                               | <b>21</b>                |

Sumber/Source: Dinas pertanian melalui survei pertanian hortikultura/ Agriculture departement through Agriculture survey for horticulture

**Tabel 5.2.2** Produksi Tanaman Sayuran Menurut Kecamatan dan Jenis Sayuran di Kabupaten Lombok Tengah, 2017  
**Table** Production of Vegetables by Subdistrict and kind of Plant in Lombok Tengah Regency, 2017

|    | Kecamatan<br>Subdistrict | Bawang<br>Merah<br>Shallot | Cabai<br>Chilli | Kacang<br>Panjang<br>Beans | Kubis<br>Cabbage | Petsai<br>Chinese<br>Cabbage |
|----|--------------------------|----------------------------|-----------------|----------------------------|------------------|------------------------------|
|    | (1)                      | (2)                        | (3)             | (4)                        | (5)              | (6)                          |
| 1  | Praya Barat              | 450                        | 4 620           | 3 065                      | -                | -                            |
| 2  | Praya Barat<br>Daya      | -                          | 3 680           | -                          | -                | -                            |
| 3  | Pujut                    | -                          | 9 960           | -                          | -                | -                            |
| 4  | Praya Timur              | -                          | 10 200          | -                          | -                | -                            |
| 5  | Janapria                 | 140                        | 11 770          | 345                        | -                | -                            |
| 6  | Kopang                   | -                          | 4 420           | 1 460                      | -                | -                            |
| 7  | Praya                    | -                          | 2 435           | 1 620                      | -                | -                            |
| 8  | Praya<br>Tengah          | -                          | 5 270           | 765                        | -                | -                            |
| 9  | Jonggat                  | -                          | 7 070           | 2 240                      | -                | 180                          |
| 10 | Pringgarata              | -                          | 22 520          | 1 820                      | -                | -                            |
| 11 | Batukliang               | 210                        | 22 500          | 630                        | 900              | 455                          |
| 12 | Batukliang<br>Utara      | 70                         | 3 505           | 3 495                      | 300              | -                            |
|    | <b>Lombok Tengah</b>     | <b>870</b>                 | <b>101 950</b>  | <b>15 440</b>              | <b>1 200</b>     | <b>635</b>                   |
|    | <b>2 0 1 6</b>           | -                          | <b>63 660</b>   | <b>21 920</b>              | <b>7 560</b>     | <b>4 930</b>                 |
|    | <b>2 0 1 5</b>           | <b>140</b>                 | <b>56 910</b>   | <b>20 395</b>              | <b>11 020</b>    | <b>2 290</b>                 |
|    | <b>2 0 1 4</b>           | -                          | <b>22 753</b>   | <b>22 512</b>              | <b>7 850</b>     | <b>3 700</b>                 |
|    | <b>2 0 1 3</b>           | -                          | <b>1 827</b>    | <b>2 173</b>               | -                | <b>1 793</b>                 |

Sumber/Source: Dinas pertanian melalui survei pertanian hortikultura/ Agriculture departement through Agriculture survey for horticulture

AGRICULTURE

**Tabel 5.2.2 Lanjutan Tabel / Continued Table**  
**Table**

|    | <b>Kecamatan<br/>Subdistrict</b> | <b>Tomat<br/>Tomatoes</b> | <b>Terong<br/>Eggplant</b> | <b>Ketimun<br/>Cucumber</b> | <b>Kembang<br/>Kol<br/>Cauliflower</b> | <b>Kangkung<br/>Kale</b> |
|----|----------------------------------|---------------------------|----------------------------|-----------------------------|--|--------------------------|
|    | (1)                              | (2)                       | (3)                        | (4)                         | (5)                                    | (6)                      |
| 1  | Praya Barat                      | 970                       | -                          | -                           | -                                      | -                        |
| 2  | Praya Barat Daya                 | 2 430                     | 1040                       | -                           | -                                      | -                        |
| 3  | Pujut                            | -                         | -                          | -                           | -                                      | -                        |
| 4  | Praya Timur                      | -                         | -                          | -                           | -                                      | -                        |
| 5  | Janapria                         | 1 790                     | -                          | 360                         | -                                      | -                        |
| 6  | Kopang                           | 5 750                     | -                          | -                           | -                                      | -                        |
| 7  | Praya                            | 1 660                     | -                          | -                           | -                                      | -                        |
| 8  | Praya Tengah                     | 860                       | 100                        | -                           | -                                      | -                        |
| 9  | Jonggat                          | 1 440                     | 480                        | 180                         | -                                      | -                        |
| 10 | Pringgarata                      | 2 760                     | -                          | -                           | -                                      | 2 160                    |
| 11 | Batukliang                       | 2 200                     | -                          | -                           | -                                      | -                        |
| 12 | Batukliang Utara                 | 2 690                     | 720                        | 960                         | -                                      | -                        |
|    | <b>Lombok Tengah</b>             | <b>22 550</b>             | <b>2 340</b>               | <b>1 500</b>                | <b>-</b>                               | <b>2 160</b>             |
|    | <b>2 0 1 6</b>                   | <b>23 090</b>             | <b>4 330</b>               | <b>1 490</b>                | <b>-</b>                               | <b>1 760</b>             |
|    | <b>2 0 1 5</b>                   | <b>30 015</b>             | <b>9 900</b>               | <b>1 980</b>                | <b>3 080</b>                           | <b>1 500</b>             |
|    | <b>2 0 1 4</b>                   | <b>30 480</b>             | <b>7 030</b>               | <b>5 475</b>                | <b>2 010</b>                           | <b>1 046</b>             |
|    | <b>2 0 1 3</b>                   | <b>2 010</b>              | <b>142</b>                 | <b>44</b>                   | <b>-</b>                               | <b>382</b>               |

Sumber/Source: Dinas pertanian melalui survei pertanian hortikultura/ Agriculture departement through Agriculture survey for horticulture

**Tabel 5.2.3 Produksi Buah-buahan Menurut Kecamatan dan Jenis Buah di Kabupaten Lombok Tengah, 2015**  
***Production of Fruits by Subdistrict and kind of Fruits in Lombok Tengah Regency, 2015***

|    | Kecamatan<br><i>Subdistrict</i> | Jeruk<br><i>Orange</i> | Alpukat<br><i>Avocado</i> | Mangga<br><i>Mango</i> | Pisang<br><i>Banana</i> | Rambutan<br><i>Rambutan</i> |
|----|---------------------------------|------------------------|---------------------------|------------------------|-------------------------|-----------------------------|
|    | (1)                             | (2)                    | (3)                       | (4)                    | (5)                     | (6)                         |
| 1  | Praya Barat                     | 221                    | 42                        | 106 284                | 1 790                   | 42                          |
| 2  | Praya Barat Daya                | 148                    | 20                        | 30 560                 | 2 819                   | -                           |
| 3  | Pujut                           | -                      | -                         | -                      | 22 985                  | 32                          |
| 4  | Praya Timur                     | -                      | -                         | 13 319                 | 741                     | -                           |
| 5  | Janapria                        | -                      | -                         | 4 057                  | 437                     | -                           |
| 6  | Kopang                          | 62                     | 248                       | 32 578                 | 22 910                  | 2.250                       |
| 7  | Praya                           | -                      | 160                       | 11 908                 | 90                      | -                           |
| 8  | Praya Tengah                    | -                      | 18                        | 3 762                  | 737                     | 79                          |
| 9  | Jonggat                         | 440                    | 578                       | 14 757                 | 1 905                   | 6.640                       |
| 10 | Pringgabaya                     | 805                    | 140                       | 12 568                 | 34 107                  | 19.246                      |
| 11 | Batukliang                      | -                      | 5 447                     | -                      | 4 586                   | 26.188                      |
| 12 | Batukliang Utara                | -                      | 2 881                     | 5 343                  | 3 257                   | 10.590                      |
|    | <b>Lombok Tengah</b>            | <b>1 676</b>           | <b>9 534</b>              | <b>235 136</b>         | <b>96 364</b>           | <b>66 254</b>               |
|    | <b>2 0 1 4</b>                  | <b>5 289</b>           | <b>3 493</b>              | <b>277 337</b>         | <b>82 516</b>           | <b>33 865</b>               |
|    | <b>2 0 1 3</b>                  | <b>1 479</b>           | <b>1 120</b>              | <b>77 636</b>          | <b>54 922</b>           | <b>12 811</b>               |
|    | <b>2 0 1 2</b>                  | <b>159</b>             | <b>2 224</b>              | <b>54 496</b>          | <b>89 597</b>           | <b>19 517</b>               |
|    | <b>2 0 1 1</b>                  | <b>2 198</b>           | <b>1 027</b>              | <b>114 668</b>         | <b>76 409</b>           | <b>34 030</b>               |

Sumber/Source: Dinas pertanian melalui survei pertanian hortikultura/ Agriculture departement through Agriculture survey for horticulture



**Tabel 5.2.3 Lanjutan Tabel / Continued Table**  
**Table**

|    | <b>Kecamatan<br/>Subdistrict</b> | <b>Duku<br/>Lanzon</b> | <b>Durian<br/>Durian</b> | <b>Pepaya<br/>Papaya</b> | <b>Jambu<br/>Biji<br/>Guava</b> | <b>Nangka<br/>Jackfruits</b> |
|----|----------------------------------|------------------------|--------------------------|--------------------------|---------------------------------|------------------------------|
|    | (1)                              | (2)                    | (3)                      | (4)                      | (5)                             | (6)                          |
| 1  | Praya Barat                      | -                      | -                        | 2 202                    | 1 346                           | 4.769                        |
| 2  | Praya Barat Daya                 | -                      | -                        | 273                      | 299                             | 2.287                        |
| 3  | Pujut                            | -                      | -                        | -                        | 975                             | -                            |
| 4  | Praya Timur                      | -                      | -                        | 474                      | 477                             | 7.455                        |
| 5  | Janapria                         | -                      | -                        | 898                      | 154                             | 1.719                        |
| 6  | Kopang                           | 131                    | 3 912                    | 4 001                    | 5 679                           | 10.906                       |
| 7  | Praya                            | -                      | 25                       | 456                      | 935                             | 2.433                        |
| 8  | Praya Tengah                     | -                      | -                        | 405                      | 676                             | 6.250                        |
| 9  | Jonggat                          | 210                    | 610                      | 47                       | 1 320                           | 2.763                        |
| 10 | Pringgarata                      | 85                     | 15 283                   | 3 173                    | 4 225                           | 78.925                       |
| 11 | Batukliang                       | 1 015                  | 12 993                   | 9 474                    | 9 474                           | 9.432                        |
| 12 | Batukliang Utara                 | 32                     | 9 107                    | 3 616                    | 1 086                           | 14.317                       |
|    | <b>Lombok Tengah</b>             | <b>1 473</b>           | <b>41 930</b>            | <b>25 020</b>            | <b>18 957</b>                   | <b>141 251</b>               |
|    | <b>2 0 1 4</b>                   | <b>117</b>             | <b>23 325</b>            | <b>35 288</b>            | <b>14 272</b>                   | <b>104 982</b>               |
|    | <b>2 0 1 3</b>                   | <b>121</b>             | <b>10 806</b>            | <b>5 658</b>             | <b>11 451</b>                   | <b>43 243</b>                |
|    | <b>2 0 1 2</b>                   | <b>113</b>             | <b>4 718</b>             | <b>16 848</b>            | <b>18 553</b>                   | <b>26 210</b>                |
|    | <b>2 0 1 1</b>                   | <b>303</b>             | <b>9 121</b>             | <b>4 206</b>             | <b>10 465</b>                   | <b>72 140</b>                |

Sumber/Source: Dinas pertanian melalui survei pertanian hortikultura/ Agriculture departement through Agriculture survey for horticulture

**Tabel 5.2.3 Lanjutan Tabel / Continued Table**  
**Table**

|    | <b>Kecamatan<br/>Subdistrict</b> | <b>Pisang<br/>Banana</b> | <b>Belimbing<br/>Starfruit</b> | <b>Manggis<br/>Mangosteen</b> | <b>Semangka<br/>Watermelon</b> | <b>Melon<br/>Melon</b> |
|----|----------------------------------|--------------------------|--------------------------------|-------------------------------|--------------------------------|------------------------|
|    | (1)                              | (2)                      | (3)                            | (4)                           | (5)                            | (6)                    |
| 1  | Praya Barat                      | 1 790                    | 56                             | -                             | 17 120                         | -                      |
| 2  | Praya Barat<br>Daya              | 2 819                    | 21                             | -                             | -                              | -                      |
| 3  | Pujut                            | 22 985                   | -                              | -                             | 189 150                        | -                      |
| 4  | Praya Timur                      | 741                      | -                              | -                             | 15 360                         | 12 670                 |
| 5  | Janapria                         | 437                      | 38                             | -                             | -                              | -                      |
| 6  | Kopang                           | 22 910                   | 363                            | 2 062                         | 380                            | -                      |
| 7  | Praya                            | 90                       | 40                             | 46                            | -                              | -                      |
| 8  | Praya Tengah                     | 737                      | 14                             | 18                            | -                              | -                      |
| 9  | Jonggat                          | 1 905                    | 60                             | 4 627                         | -                              | -                      |
| 10 | Pringgarata                      | 34 114                   | 340                            | 13 180                        | -                              | -                      |
| 11 | Batukliang                       | 4 580                    | 272                            | 11 103                        | -                              | -                      |
| 12 | Batukliang<br>Utara              | 3 257                    | 16                             | 8 665                         | -                              | -                      |
|    | <b>Lombok Tengah</b>             | <b>96 364</b>            | <b>1 221</b>                   | <b>39 640</b>                 | <b>222 010</b>                 | <b>12 670</b>          |
|    | <b>2 0 1 4</b>                   | <b>82 516</b>            | <b>1 213</b>                   | <b>9 144</b>                  | <b>106 490</b>                 | <b>11 220</b>          |
|    | <b>2 0 1 3</b>                   | <b>54 922</b>            | <b>320</b>                     | <b>10 294</b>                 | <b>3 542</b>                   | <b>4 177</b>           |
|    | <b>2 0 1 2</b>                   | <b>89 397</b>            | <b>948</b>                     | <b>15</b>                     | <b>30 214</b>                  | <b>26 835</b>          |
|    | <b>2 0 1 1</b>                   | <b>76 409</b>            | <b>243</b>                     | <b>17 930</b>                 | <b>34 924</b>                  | <b>31 915</b>          |

Sumber/Source: Dinas pertanian melalui survei pertanian hortikultura/ Agriculture departement through Agriculture survey for horticulture

**5.3 PERKEBUNAN/ESTATE CORPS**

**Tabel 5.3.1 Luas Tanaman Perkebunan Menurut Kecamatan dan Jenis Tanaman di Kabupaten Lombok Tengah, 2017**  
*Planted Area of Estate Crops by Subdistrict and Kind of Crop in Lombok Tengah Regency, 2017*

|    | <b>Kecamatan<br/>Subdistrict</b> | <b>Kelapa<br/>Coconut</b> | <b>Kopi<br/>Coffee</b> | <b>Cengkeh<br/>Clove</b> | <b>Kapuk<br/>Gates</b> | <b>Pinang<br/>Areca Palm</b> |
|----|----------------------------------|---------------------------|------------------------|--------------------------|------------------------|------------------------------|
|    | (1)                              | (2)                       | (3)                    | (4)                      | (5)                    | (6)                          |
| 1  | Praya Barat                      | 771 ,14                   | -                      | -                        | 50 ,09                 | 15.80                        |
| 2  | Praya Barat Daya                 | 662 ,38                   | -                      | -                        | 48 ,33                 | 13.25                        |
| 3  | Pujut                            | 778 ,35                   | -                      | -                        | 40 ,47                 | 22.25                        |
| 4  | Praya Timur                      | 286                       | -                      | -                        | 14 ,53                 | 3.15                         |
| 5  | Janapria                         | 388 ,56                   | -                      | -                        | 23 ,50                 | 23.70                        |
| 6  | Kopang                           | 642 ,40                   | 4 ,20                  | 5 ,00                    | 4 ,26                  | 2.43                         |
| 7  | Praya                            | 382 ,04                   | -                      | -                        | 3 ,53                  | 9.46                         |
| 8  | Praya Tengah                     | 116 ,62                   | -                      | -                        | 2 ,27                  | 4.71                         |
| 9  | Jonggat                          | 858 ,02                   | -                      | -                        | 17 ,26                 | 15.41                        |
| 10 | Pringgarata                      | 751 ,87                   | 2 ,01                  | 3 ,59                    | 8 ,25                  | 11.64                        |
| 11 | Batukliang                       | 843 ,89                   | 8 ,50                  | -                        | 16 ,93                 | 83.85                        |
| 12 | Batukliang Utara                 | 751 ,82                   | 472 ,00                | 0 ,53                    | 26 ,85                 | 24.29                        |
|    | <b>Lombok Tengah</b>             | <b>7 233,09</b>           | <b>486,71</b>          | <b>9 ,12</b>             | <b>256 ,27</b>         | <b>229 ,94</b>               |
|    | <b>2016</b>                      | <b>7 059,25</b>           | <b>434 ,10</b>         | <b>2 ,04</b>             | <b>116 ,64</b>         | <b>172 ,27</b>               |
|    | <b>2015</b>                      | <b>9 982,88</b>           | <b>398 ,9</b>          | <b>1 ,5</b>              | <b>143 ,96</b>         | <b>190 ,48</b>               |
|    | <b>2014</b>                      | <b>13 984,17</b>          | <b>346 ,54</b>         | <b>0 ,69</b>             | <b>172 ,13</b>         | <b>253 ,53</b>               |
|    | <b>2013</b>                      | <b>14 490,74</b>          | <b>478 ,72</b>         | <b>0 ,64</b>             | <b>180 ,82</b>         | <b>273 ,85</b>               |

Sumber/Source: Dinas pertanian melalui survei pertanian hortikultura/ Agriculture departement through Agriculture survey for horticulture

**Tabel 5.3.1 Lanjutan Tabel / Continued Table**  
**Table**

|    | <b>Kecamatan<br/>Subdistrict</b> | <b>Asam<br/>Tamarin<br/>d</b> | <b>Lada<br/>Pepper</b> | <b>Kakao<br/>Cocoa</b> | <b>Jambu<br/>Mete<br/>Cashew</b> | <b>Jarak Pagar<br/>Areca Palm</b> |
|----|----------------------------------|-------------------------------|------------------------|------------------------|----------------------------------|-----------------------------------|
|    | (1)                              | (2)                           | (3)                    | (4)                    | (5)                              | (6)                               |
| 1  | Praya Barat                      | 5 ,08                         | -                      | -                      | 263,40                           | 16,65                             |
| 2  | Praya Barat Daya                 | 5 ,97                         | -                      | -                      | 709,68                           | 3,80                              |
| 3  | Pujut                            | 4 ,11                         | -                      | -                      | 591,55                           | 238,48                            |
| 4  | Praya Timur                      | 4 ,51                         | -                      | -                      | -                                | -                                 |
| 5  | Janapria                         | 0 ,58                         | -                      | -                      | -                                | -                                 |
| 6  | Kopang                           | 2 ,06                         | -                      | 26,80                  | -                                | -                                 |
| 7  | Praya                            | 0 ,53                         | -                      | -                      | -                                | -                                 |
| 8  | Praya Tengah                     | 0 ,79                         | -                      | -                      | -                                | -                                 |
| 9  | Jonggat                          | 2 ,85                         | -                      | -                      | -                                | -                                 |
| 10 | Pringgarata                      | 0 ,17                         | -                      | 3,65                   | -                                | -                                 |
| 11 | Batukliang                       | 0 ,10                         | 0,53                   | 1,00                   | -                                | -                                 |
| 12 | Batukliang Utara                 | 0 ,38                         | 1,,84                  | 143,65                 | -                                | -                                 |
|    | <b>Lombok Tengah</b>             | 27.13                         | 2 ,37                  | 175.10                 | 1 564,63                         | 258,93                            |
|    | <b>2 0 1 6</b>                   | <b>15.14</b>                  | <b>0 ,59</b>           | <b>182 ,91</b>         | <b>917 ,96</b>                   | <b>116 ,64</b>                    |
|    | <b>2 0 1 5</b>                   | <b>19.66</b>                  | <b>1 ,71</b>           | <b>131 ,23</b>         | <b>908 ,09</b>                   | <b>159 ,8</b>                     |
|    | <b>2 0 1 4</b>                   | <b>32.05</b>                  | <b>3 ,78</b>           | <b>117 ,3</b>          | <b>902 ,97</b>                   | <b>190 ,29</b>                    |
|    | <b>2 0 1 3</b>                   | <b>37</b>                     | <b>56 ,54</b>          | <b>52 ,96</b>          | <b>836 ,69</b>                   | <b>249 ,09</b>                    |

Sumber/Source: Dinas pertanian melalui survei pertanian hortikultura/ Agriculture departement through Agriculture survey for horticulture

**Tabel 5.3.1 Lanjutan Tabel / Continued Table**  
**Table**

|    | <b>Kecamatan<br/>Subdistrict</b> | <b>Tembaka<br/>u Rakyat<br/>Local<br/>Tobacco</b> | <b>Tembakau<br/>Virginia<br/>Virginia<br/>Tobacco</b> | <b>Aren<br/>Sugar<br/>Palm</b> | <b>Kapas<br/>Cotton</b> | <b>Kemiri<br/>Candlenut</b> |
|----|----------------------------------|---|---|--------------------------------|-------------------------|-----------------------------|
|    | (1)                              | (2)   | (3)   | (4)                            | (5)                     | (6)                         |
| 1  | Praya Barat                      | -   | 1 152,00  | -                              | -                       | -                           |
| 2  | Praya Barat Daya                 | -   | -   | -                              | -                       | -                           |
| 3  | Pujut                            | 200 ,00   | 665,00  | 7 ,70                          | 100,00                  | -                           |
| 4  | Praya Timur                      | 69 ,00  | 5 298,00  | 6 ,36                          | -                       | -                           |
| 5  | Janapria                         | 5 ,00   | 3 061.50  | -                              | -                       | -                           |
| 6  | Kopang                           | -   | 227,60  | 8 ,76                          | -                       | 0 ,72                       |
| 7  | Praya                            | 122 ,00   | 141,50  | -                              | -                       | -                           |
| 8  | Praya Tengah                     | 78 ,00  | 6,00  | -                              | -                       | -                           |
| 9  | Jonggat                          | 30 ,00  | 10,00   | 11 ,44                         | -                       | -                           |
| 10 | Pringgarata                      | -   | -   | 16 ,58                         | -                       | 0 ,66                       |
| 11 | Batukliang                       | 250 ,00   | 53,50   | 12 ,31                         | -                       | 0 ,93                       |
| 12 | Batukliang Utara                 | -   | 10,00   | 29 ,59                         | -                       | 3 ,37                       |
|    | <b>Lombok Tengah</b>             | 754,00  | 10 625 ,10  | 92.74                          | 100 ,00                 | 5.68                        |
|    | <b>2 0 1 6</b>                   | 1 274,50  | 12576 ,61   | 22 ,68                         | 15 ,74                  | 3 ,73                       |
|    | <b>2 0 1 5</b>                   | na  | na  | 22,75                          | 50                      | 3,41                        |
|    | <b>2 0 1 4</b>                   | 266.4   | 13 901,21   | 298,59                         | 22                      | 10,41                       |
|    | <b>2 0 1 3</b>                   | 226.37  | 17 450,28   | 12,62                          | 99                      | 9,22                        |

Sumber/Source: Dinas pertanian melalui survei pertanian hortikultura/ Agriculture departement through Agriculture survey for horticulture

**Tabel 5.3.2 Produksi Tanaman Perkebunan Menurut Kecamatan dan Jenis Tanaman di Kabupaten Lombok Tengah, 2017**  
**Table Production of Estate Crops by Subdistrict and Kind of Crop in Lombok Tengah Regency, 2017**

|    | Kecamatan<br>Subdistrict | Kelapa<br>Coconut | Kopi<br>Coffee | Cengkeh<br>Clove | Kapuk<br>Gates | Pinang<br>Areca Palm |
|----|--------------------------|-------------------|----------------|------------------|----------------|----------------------|
|    | (1)                      | (2)               | (3)            | (4)              | (5)            | (6)                  |
| 1  | Praya Barat              | 701 ,73           | -              | -                | 21 ,79         | 5 ,18                |
| 2  | Praya Barat Daya         | 632 ,57           | -              | -                | 21 ,02         | 4 ,78                |
| 3  | Pujut                    | 727 ,76           | -              | -                | 17 ,60         | 6 ,80                |
| 4  | Praya Timur              | 266 ,50           | -              | -                | 6 ,54          | 1 ,05                |
| 5  | Janapria                 | 347 ,08           | -              | -                | 10 ,53         | 11 ,19               |
| 6  | Kopang                   | 587 ,80           | 2 ,69          | 0 ,40            | 1 ,48          | 2 ,36                |
| 7  | Praya                    | 366 ,95           | -              | -                | 0 ,98          | 2 ,89                |
| 8  | Praya Tengah             | 109 ,19           | -              | -                | 0 ,98          | 1 ,57                |
| 9  | Jonggat                  | 750 ,77           | -              | -                | 6 ,73          | 6 ,69                |
| 10 | Pringgarata              | 639 ,09           | 10 ,92         | 0 ,25            | 3 ,14          | 4 ,98                |
| 11 | Batukliang               | 789 ,24           | 3 ,76          | -                | 7 ,62          | 38 ,66               |
| 12 | Batukliang Utara         | 642 ,81           | 339 ,84        | 0 ,04            | 11 ,68         | 11 ,47               |
|    | <b>Lombok Tengah</b>     | <b>6 561,49</b>   | <b>357,21</b>  | <b>0,69</b>      | <b>110,09</b>  | <b>97,62</b>         |
|    | <b>2 0 1 6</b>           | <b>7 059,25</b>   | <b>434 ,10</b> | <b>2 ,04</b>     | <b>116 ,64</b> | <b>172 ,27</b>       |
|    | <b>2 0 1 5</b>           | <b>9 982,88</b>   | <b>398,90</b>  | <b>1,50</b>      | <b>143,96</b>  | <b>190,48</b>        |
|    | <b>2 0 1 4</b>           | <b>13 984,17</b>  | <b>346,54</b>  | <b>0,69</b>      | <b>172,13</b>  | <b>253,53</b>        |
|    | <b>2 0 1 3</b>           | <b>14 490,74</b>  | <b>478,72</b>  | <b>0,64</b>      | <b>180,82</b>  | <b>273,85</b>        |

Sumber/Source: Dinas pertanian melalui survei pertanian hortikultura/ Agriculture departement through Agriculture survey for horticulture

**Tabel 5.3.2 Lanjutan Tabel / Continued Table**  
**Table**

|    | <b>Kecamatan<br/>Subdistrict</b> | <b>Asam<br/>Tamarind</b> | <b>Lada<br/>Pepper</b> | <b>Kakao<br/>Cocoa</b> | <b>Jambu<br/>Mete<br/>Cashew</b> | <b>Jarak Pagar<br/>Areca Palm</b> |
|----|----------------------------------|--------------------------|------------------------|------------------------|----------------------------------|-----------------------------------|
|    | (1)                              | (2)                      | (3)                    | (4)                    | (5)                              | (6)                               |
| 1  | Praya Barat                      | 3 ,00                    | -                      | -                      | 131 ,700                         | 6 ,490                            |
| 2  | Praya Barat Daya                 | 3 ,55                    | -                      | -                      | 136 ,960                         | 1 ,420                            |
| 3  | Pujut                            | 2 ,43                    | -                      | -                      | 295 ,78                          | 92 ,770                           |
| 4  | Praya Timur                      | 2 ,66                    | -                      | -                      | -                                | -                                 |
| 5  | Janapria                         | 0 ,47                    | -                      | -                      | -                                | -                                 |
| 6  | Kopang                           | 1 ,06                    | -                      | 8 ,19                  | -                                | -                                 |
| 7  | Praya                            | 0 ,30                    | -                      | -                      | -                                | -                                 |
| 8  | Praya Tengah                     | 0 ,42                    | -                      | -                      | -                                | -                                 |
| 9  | Jonggat                          | 1 ,44                    | -                      | -                      | -                                | -                                 |
| 10 | Pringgarata                      | 0 ,08                    | -                      | 0 ,91                  | -                                | -                                 |
| 11 | Batukliang                       | 0 ,03                    | 0 ,13                  | 0 ,25                  | -                                | -                                 |
| 12 | Batukliang Utara                 | 0 ,20                    | 0 ,47                  | 51 ,87                 | -                                | -                                 |
|    | <b>Lombok Tengah</b>             | <b>15,64</b>             | <b>0,60</b>            | <b>61,22</b>           | <b>564,44</b>                    | <b>100,68</b>                     |
|    | <b>2 0 1 6</b>                   | <b>15 ,14</b>            | <b>0 ,59</b>           | <b>182 ,91</b>         | <b>917 ,96</b>                   | <b>116 ,64</b>                    |
|    | <b>2 0 1 5</b>                   | <b>19,66</b>             | <b>1,71</b>            | <b>131,23</b>          | <b>908,09</b>                    | <b>159,80</b>                     |
|    | <b>2 0 1 4</b>                   | <b>32,05</b>             | <b>3,78</b>            | <b>117,30</b>          | <b>902,97</b>                    | <b>190,29</b>                     |
|    | <b>2 0 1 3</b>                   | <b>37,00</b>             | <b>56,54</b>           | <b>52,96</b>           | <b>836,69</b>                    | <b>249,09</b>                     |

Sumber/Source: Dinas pertanian melalui survei pertanian hortikultura/ Agriculture departement through Agriculture survey for horticulture

**Tabel 5.3.2 Lanjutan Tabel / Continued Table**  
**Table**

|    | Kecamatan<br><i>Subdistrict</i> | Tembaka<br>u Rakyat<br><i>Local<br/>Tobacco</i> | Tembakau<br>Virginia<br><i>Virginia<br/>Tobacco</i> | Aren<br>Sugar<br><i>Palm</i> | Kapas<br>Cotton | Kemiri<br><i>Candlenut</i> |
|----|---------------------------------|---|---|------------------------------|-----------------|----------------------------|
|    | (1)                             | (2)   | (3)   | (4)                          | (5)             | (6)                        |
| 1  | Praya Barat                     | -   | 1 900,80  | -                            | -               | -                          |
| 2  | Praya Barat Daya                | -   | -   | -                            | -               | -                          |
| 3  | Pujut                           | 280,00  | 1 130,50  | 1,97                         | 100,00          | -                          |
| 4  | Praya Timur                     | 93,15   | 9 536,40  | 2,27                         | -               | -                          |
| 5  | Janapria                        | 6,00  | 5 357,63  | -                            | -               | -                          |
| 6  | Kopang                          | -   | 386,92  | 4,47                         | -               | 0,47                       |
| 7  | Praya                           | 158,60  | 0,24  | -                            | -               | -                          |
| 8  | Praya Tengah                    | 93,60   | 219,33  | -                            | -               | -                          |
| 9  | Jonggat                         | 37,50   | 10,80   | 5,51                         | -               | -                          |
| 10 | Pringgarata                     | -   | -   | 11,84                        | -               | 0,43                       |
| 11 | Batukliang                      | 337,50  | 85,60   | 9,42                         | -               | 0,61                       |
| 12 | Batukliang Utara                | -   | 13,20   | 22,63                        | -               | 2,23                       |
|    | <b>Lombok Tengah</b>            | 1 006,35  | 18 641,42   | 58,11                        | 100,00          | 3,74                       |
|    | <b>2 0 1 6</b>                  | <b>1 274,50</b>                                 | <b>12 576,61</b>                                    | <b>22,68</b>                 | <b>15,74</b>    | <b>3,73</b>                |
|    | <b>2 0 1 5</b>                  | -   | -   | <b>22,75</b>                 | <b>50,00</b>    | <b>3,41</b>                |
|    | <b>2 0 1 4</b>                  | <b>266,40</b>                                   | <b>13 901,21</b>                                    | <b>298,59</b>                | <b>22,00</b>    | <b>10,41</b>               |
|    | <b>2 0 1 3</b>                  | <b>226,37</b>                                   | <b>17 450,28</b>                                    | <b>12,62</b>                 | <b>99,00</b>    | <b>9,22</b>                |

Sumber/Source: Dinas pertanian melalui survei pertanian hortikultura/ *Agriculture departement through Agriculture survey for horticulture*



**Tabel 5.3.3 Luas Areal Tanaman Perkebunan Menurut Jenis Tanaman di Kabupaten Lombok Tengah, 2017**  
**Table Area of Smallholder by Crops in Lombok Tengah Regency, 2017**

| Jenis Komoditi/<br>Kind of commodity | Luas / Area (Ha)             |                       |                 |                  |
|--------------------------------------|------------------------------|-----------------------|-----------------|------------------|
|                                      | Tanaman<br>Blm<br>Menghslnkn | Tanaman<br>Menghslnkn | Tua / Rusak     | Jumlah           |
| (1)                                  | (2)                          | (3)                   | (4)             | (5)              |
| <b>Tanaman Tahunan</b>               |                              |                       |                 |                  |
| 1. Kelapa                            | 606,95                       | 7 233,65              | 1 760,24        | 9 600,84         |
| 2. Kopi                              | 305,00                       | 486,71                | 10,28           | 801,99           |
| 3. Kakao                             | 107,94                       | 175,10                | 13,24           | 296,28           |
| 4. Cengkeh                           | 2,18                         | 9,12                  | 23,46           | 34,76            |
| 5. Kemiri                            | 1,50                         | 5,68                  | 10,63           | 17,81            |
| 6. Pinang                            | 8,34                         | 229,93                | 74,80           | 313,07           |
| 7. Jambu Mete                        | 1 403,54                     | 1 564,63              | 475,14          | 3 443,31         |
| 8. Kapuk                             | 15,37                        | 256,27                | 285,23          | 556,87           |
| 9. Lada                              | -                            | 2,37                  | 1,47            | 3,84             |
| 10. Aren                             | 11,56                        | 92,74                 | 22,83           | 127,13           |
| 11. Asam                             | 4,60                         | 27,40                 | 35,92           | 67,92            |
| 12. Jarak Pagar                      | 84,19                        | 258,92                | 172,35          | 515,46           |
| Sub Jumlah                           | 2 551,16                     | 10 342,51             | 2 885,59        | 15 779,28        |
| <b>Tanaman Semusim</b>               |                              |                       |                 |                  |
| 1. Kapas                             | 100 00                       | -                     | -               | 100,00           |
| 2. Tembakau Virginia                 | -                            | 10 911,30             | 296,00          | 11 207,30        |
| 3. Tembakau Rakyat                   | -                            | 759,00                | 5,00            | 764,00           |
| Sub Jumlah                           | 100 00                       | 11 369,30             | 301,00          | 11 770,30        |
| <b>Jumlah / Total</b>                | <b>2 651,16</b>              | <b>21 711,81</b>      | <b>3 186,59</b> | <b>27 549,58</b> |

Sumber/Source: Dinas pertanian melalui survei pertanian hortikultura/ Agriculture departement through Agriculture survey for horticulture

**Tabel 5.3.4 Rata-rata Produksi Tanaman Perkebunan di Kabupaten Lombok Tengah, 2017**  
**Table** *Averages of Productions Smallholder by Crops in Lombok Tengah Regency, 2017*

| Jenis Komoditi/<br><i>Kind of Commodity</i> | Luas Tanaman<br>Menghslnk (Ha) | Produksi (Ton) | Rata-Rata Produksi<br>(Kg/Ha) |
|---|--------------------------------|----------------|-------------------------------|
| (1)   | (2)                            | (3)            | (4)                           |
| <b>Tanaman Tahunan</b>                      |                                |                |                               |
| 1. Kelapa                                   | 7 233 ,65                      | 6 561 ,49      | 912 ,52                       |
| 2. Kopi                                     | 486 ,71                        | 357 ,21        | 620 ,00                       |
| 3. Kakao                                    | 175 ,10                        | 61 ,22         | 326 ,36                       |
| 4. Cengkeh                                  | 9 ,12                          | 0 ,69          | 75 ,08                        |
| 5. Kemiri                                   | 5 ,68                          | 3 ,73          | 653 ,88                       |
| 6. Pinang                                   | 229 ,93                        | 97 ,61         | 387 ,46                       |
| 7. Jambu Mete                               | 1 564 ,63                      | 773 ,05        | 473 ,33                       |
| 8. Kapuk                                    | 256 ,27                        | 111 ,02        | 429 ,83                       |
| 9. Lada                                     | 2 ,27                          | 0 ,60          | 248 ,75                       |
| 10. Aren                                    | 92 ,74                         | 57 ,84         | 546 ,43                       |
| 11. Asam                                    | 27 ,40                         | 15 ,65         | 505 ,71                       |
| 12. Jarak Pagar                             | 258 ,92                        | 100 ,68        | 348 ,67                       |
| Sub Jumlah                                  | 10 342 ,42                     | 8 140 ,79      | 5 528 ,02                     |
| <b>Tanaman Semusim</b>                      |                                |                |                               |
| 1. Kapas                                    | -                              | -              | -                             |
| 2. Tembakau Virginia                        | 10 615 ,30                     | 18 641 ,41     | 1 607 ,00                     |
| 3. Tembakau Rakyat                          | 259 ,00                        | 1 006 ,35      | 1 292 ,86                     |
| Sub Jumlah                                  | 11 369 ,30                     | 19 647 ,76     | 2 899 ,86                     |
| Jumlah / Total                              | 21 711 ,72                     | 27 788 ,55     | 8 427 ,88                     |

Sumber/Source: Dinas pertanian melalui survei pertanian hortikultura/ Agriculture departement through Agriculture survey for horticulture

**Tabel 5.3.5 Jumlah Petani Perkebunan Menurut Jenis Tanaman Perkebunan di Kabupaten Lombok Tengah 2015**  
*Number of Farmers by Crops in Lombok Tengah Regency 2015*

| Jenis Komoditi/Kind of Commodity | Jumlah Petani (KK) |
|----------------------------------|--------------------|
| (1)                              | (2)                |
| <b>Tanaman Tahunan</b>           |                    |
| 1. Kelapa                        | 16 395             |
| 2. Kopi                          | 1 013              |
| 3. Kakao                         | 247                |
| 4. Cengkeh                       | 25                 |
| 5. Kemiri                        | 18                 |
| 6. Pinang                        | 849                |
| 7. Jambu Mete                    | 3 339              |
| 8. Kapuk                         | 1 060              |
| 9. Lada                          | 8                  |
| 10. Aren                         | 259                |
| 11. Asam                         | 182                |
| 12. Jarak Pagar                  | 528                |
| Sub Jumlah                       | 23 923             |
| <b>Tanaman Semusim</b>           |                    |
| 1. Kapas                         | 200                |
| 2. Tembakau Virginia             | 15 978             |
| 3. Tembakau Rakyat               | 1 508              |
| Sub Jumlah                       | 17 686             |
| <b>Jumlah / Total</b>            | <b>41 609</b>      |

Sumber/Source: Dinas pertanian melalui survei pertanian hortikultura/ Agriculture departement through Agriculture survey for horticulture

## 5.4 PETERNAKAN/LIVESTOCK

**Tabel 5.4.1 Populasi Ternak Menurut Kecamatan dan Jenis Ternak di Kabupaten Lombok Tengah 2016**  
***Livestock Population by Subdistrict and Kind of Livestock in Lombok Tengah Regency 2016***

|    | Kecamatan<br><i>Subdistrict</i> | Sapi<br>Potong<br><i>Beef<br/>Cattle</i> | Kerbau<br><i>Buffalo</i> | Kuda<br><i>Horse</i> | Kambing<br><i>Goat</i> | Domba<br><i>Sheep</i> | Babi<br><i>Pig</i> |
|----|---------------------------------|--|--------------------------|----------------------|------------------------|-----------------------|--------------------|
|    | (1)                             | (3)                                      | (4)                      | (5)                  | (6)                    | (7)                   | (8)                |
| 1  | Praya Barat                     | 15 556                                   | 4 139                    | 115                  | 26 406                 | 293                   | -                  |
| 2  | Praya Barat Daya                | 12 371                                   | 4 963                    | 74                   | 5 173                  | -                     | -                  |
| 3  | Pujut                           | 33 929                                   | 6 726                    | 125                  | 27 347                 | -                     | -                  |
| 4  | Praya Timur                     | 3 921                                    | 2 184                    | 105                  | 11 738                 | 16                    | -                  |
| 5  | Janapria                        | 11 718                                   | 750                      | 94                   | 7 231                  | -                     | -                  |
| 6  | Kopang                          | 11 931                                   | -                        | 264                  | 2 076                  | -                     | -                  |
| 7  | Praya                           | 6 730                                    | 263                      | 309                  | 8 173                  | 7                     | -                  |
| 8  | Praya Tengah                    | 14 009                                   | 433                      | 200                  | 10 230                 | -                     | -                  |
| 9  | Jonggat                         | 17 922                                   | 289                      | 256                  | 8 476                  | -                     | 1 637              |
| 10 | Pringgarata                     | 11 930                                   | 23                       | 42                   | 635                    | -                     | 112                |
| 11 | Batukliang                      | 10 938                                   | -                        | 159                  | 1 231                  | -                     | 114                |
| 12 | Batukliang Utara                | 13 966                                   | -                        | 8                    | 873                    | -                     | -                  |
|    | <b>Lombok Tengah</b>            | <b>164 921</b>                           | <b>19 770</b>            | <b>1 751</b>         | <b>109 589</b>         | <b>316</b>            | <b>1 863</b>       |
|    | <b>2015</b>                     | 162 520                                  | 19 499                   | 1 825                | 102 315                | 377                   | 1 256              |
|    | <b>2014</b>                     | 157 048                                  | 19 293                   | 1 662                | 96 157                 | 459                   | 1 023              |
|    | <b>2013</b>                     | 149 543                                  | 19 083                   | 2 365                | 89 026                 | 824                   | 1 510              |
|    | <b>2012</b>                     | 137 200                                  | 18 894                   | 2 361                | 76 076                 | 632                   | 1 250              |

Sumber / Source : Dinas Pertanian Kabupaten Lombok Tengah / Food Corps Agricultural and Livestock Service of Lombok Tengah Regency

**Tabel 5.4.2 Populasi Unggas Menurut Kecamatan dan Jenis Ternak di Kabupaten Lombok Tengah 2016**  
***Livestock Population by Subdistrict and Kind of Livestock in Lombok Tengah Regency 2016***

|    | Kecamatan<br>Subdistrict | Ayam<br>Kampung<br>Native<br>Chicken | Ayam<br>Petelur<br>Layer | Ayam<br>Pedaging<br>Broiler | Itik/Itik Manila<br>Duck/Muscovy<br>Duck |
|----|--------------------------|--------------------------------------|--------------------------|-----------------------------|--|
|    | (1)                      | (2)                                  | (3)                      | (4)                         | (5)                                      |
| 1  | Praya Barat              | 328 223                              | -                        | 55 500                      | 152 930                                  |
| 2  | Praya Barat Daya         | 115 620                              | 570                      | 21 000                      | 67 943                                   |
| 3  | Pujut                    | 639 903                              | 2 621                    | 2 136 500                   | 30 148                                   |
| 4  | Praya Timur              | 113 987                              | 2 000                    | 1 500                       | 41 652                                   |
| 5  | Janapria                 | 175 218                              | 1 205                    | 99 762                      | 47 044                                   |
| 6  | Kopang                   | 218 810                              | 7 011                    | 64 102                      | 14 623                                   |
| 7  | Praya                    | 262 320                              | 17 985                   | 112 185                     | 92 199                                   |
| 8  | Praya Tengah             | 185 395                              | 4 000                    | 244 500                     | 38 912                                   |
| 9  | Jonggat                  | 493 834                              | 5 399                    | 163 213                     | 144 498                                  |
| 10 | Pringgarata              | 116 969                              | 18 300                   | 155 400                     | 36 827                                   |
| 11 | Batukliang               | 161 905                              | 3 637                    | 101 007                     | 35 128                                   |
| 12 | Batukliang Utara         | 67 272                               | 9 000                    | 269 000                     | 10 948                                   |
|    | <b>Lombok Tengah</b>     | <b>2 879 456</b>                     | <b>71 728</b>            | <b>3 423 669</b>            | <b>712 852</b>                           |
|    | <b>2 0 1 5</b>           | 4 714 457                            | 59 064                   | 4 655 393                   | 714 349                                  |
|    | <b>2 0 1 4</b>           | 5 278 793                            | 50 139                   | 5 228 654                   | 71 881                                   |
|    | <b>2 0 1 3</b>           | 2 608 656                            | 40 827                   | 2 567 829                   | 549 172                                  |
|    | <b>2 0 1 2</b>           | 659 149                              | 30 753                   | 628 393                     | 389 409                                  |

Sumber / Source : Dinas Pertanian Kabupaten Lombok Tengah / Food Corps Agricultural and Livestock Service of Lombok Tengah Regency

**Tabel 5.4.3 Jumlah Ternak yang Dipotong Menurut Kecamatan dan Jenis Ternak di Kabupaten Lombok Tengah 2016**  
***Livestock Slaughtered by Subdistrict and Kind of Livestock in Lombok Tengah Regency 2016***

|    | Kecamatan<br>Subdistrict | Sapi<br>Potong<br>Beef<br>Cattle | Kerbau<br>Buffalo | Kuda<br>Horse | Kambing<br>Goat | Domba<br>Sheep | Babi<br>Pig |
|----|--------------------------|----------------------------------|-------------------|---------------|-----------------|----------------|-------------|
|    | (1)                      | (3)                              | (4)               | (5)           | (6)             | (7)            | (8)         |
| 1  | Praya Barat              | 69                               | 29                | -             | 97              | -              | -           |
| 2  | Praya Barat Daya         | 64                               | 25                | -             | 113             | -              | -           |
| 3  | Pujut                    | 683                              | 295               | -             | 171             | -              | -           |
| 4  | Praya Timur              | 122                              | 206               | 70            | 117             | -              | -           |
| 5  | Janapria                 | 423                              | -                 | -             | 126             | -              | -           |
| 6  | Kopang                   | 1 040                            | -                 | -             | 128             | -              | -           |
| 7  | Praya                    | 104                              | 2                 | -             | 1.492           | -              | -           |
| 8  | Praya Tengah             | 2 395                            | 261               | -             | 106             | -              | -           |
| 9  | Jonggat                  | 234                              | -                 | -             | 123             | -              | -           |
| 10 | Pringgarata              | 171                              | -                 | -             | 112             | -              | -           |
| 11 | Batukliang               | 1 033                            | -                 | -             | 142             | -              | -           |
| 12 | Batukliang Utara         | 170                              | -                 | -             | 122             | -              | -           |
|    | <b>Lombok Tengah</b>     | <b>6 508</b>                     | <b>818</b>        | <b>70</b>     | <b>2 849</b>    | -              | -           |
|    | <b>2 0 1 5</b>           | <b>7 418</b>                     | <b>846</b>        | -             | -               | -              | -           |
|    | <b>2 0 1 4</b>           | <b>5 351</b>                     | <b>845</b>        | -             | -               | -              | -           |
|    | <b>2 0 1 3</b>           | <b>4 564</b>                     | <b>862</b>        | -             | -               | -              | -           |
|    | <b>2 0 1 2</b>           | <b>2 585</b>                     | <b>881</b>        | -             | -               | -              | -           |

Sumber / Source : Dinas Pertanian Kabupaten Lombok Tengah / Food Corps Agricultural and Livestock Service of Lombok Tengah Regency

AGRICULTURE

5.5 PERIKANAN/FISHERY

**Tabel 5.5.1 Jumlah Rumah Tangga Perikanan Tangkap Menurut Kecamatan dan Subsektor di Kabupaten Lombok Tengah 2014 dan 2017**  
**Number of Fish Capture Household by Subdistrict and Subsector in Lombok Tengah Regency 2017**

| Kecamatan<br>Subdistrict | Perikanan Laut<br>Marine Fisheries |              | Perairan Umum<br>Inland Water |            | Jumlah<br>Total |              |
|--------------------------|------------------------------------|--------------|-------------------------------|------------|-----------------|--------------|
|                          | 2016                               | 2017         | 2016                          | 2017       | 2016            | 2017         |
| (1)                      | (2)                                | (3)          | (4)                           | (5)        | (6)             | (7)          |
| 1 Praya Barat            | 197                                | 197          | 127                           | 127        | 324             | 324          |
| 2 Praya Barat<br>Daya    | 8                                  | 8            | 216                           | 216        | 224             | 224          |
| 3 Pujut                  | 1 247                              | 1 242        | 45                            | 45         | 1 292           | 1 287        |
| 4 Praya Timur            | 206                                | 206          | -                             | -          | 206             | 206          |
| 5 Janapria               | -                                  | -            | -                             | -          | -               | -            |
| 6 Kopang                 | -                                  | -            | -                             | -          | -               | -            |
| 7 Praya                  | -                                  | -            | 363                           | 374        | 363             | 374          |
| 8 Praya Tengah           | -                                  | -            | 151                           | 153        | 151             | 153          |
| 9 Jonggat                | -                                  | -            | -                             | -          | -               | -            |
| 10 Pringgarata           | -                                  | -            | -                             | -          | -               | -            |
| 11 Batukliang            | -                                  | -            | -                             | -          | -               | -            |
| 12 Batukliang<br>Utara   | -                                  | -            | -                             | -          | -               | -            |
| <b>Lombok Tengah</b>     | <b>1 658</b>                       | <b>1 653</b> | <b>902</b>                    | <b>915</b> | <b>2 560</b>    | <b>2 568</b> |

Sumber / Source : Dinas Kelautan dan Perikanan Kabupaten Lombok Tengah / Marine and Fishery Service of Lombok Tengah Regency

**Tabel 5.5.2 Produksi Perikanan Tangkap Menurut Kecamatan dan Subsektor di Kabupaten Lombok Tengah 2014 dan 2017**  
**Table Production of Fish Capture Household by Subdistrict and Subsector in Lombok Tengah Regency 2017**

| Kecamatan<br>Subdistrict | Perikanan Laut <i>Marine Fisheries</i> |                | Perairan Umum<br><i>Inland Water</i> |               | Jumlah<br><i>Total</i> |                 |
|--------------------------|--|----------------|--------------------------------------|---------------|------------------------|-----------------|
|                          | 2016                                   | 2017           | 2016                                 | 2017          | 2016                   | 2017            |
| (1)                      | (2)                                    | (3)            | (4)                                  | (5)           | (6)                    | (7)             |
| 1 Praya Barat            | 235,60                                 | 306,00         | 81,30                                | 93,40         | 316,90                 | 399,40          |
| 2 Praya Barat<br>Daya    | 43,50                                  | 45,70          | 222,90                               | 321,60        | 266,40                 | 367,30          |
| 3 Pujut                  | 1251,30                                | 1147,90        | 26,70                                | 8,90          | 1278,00                | 1156,80         |
| 4 Praya Timur            | 131,70                                 | 182,50         | -                                    | -             | 131,70                 | 182,50          |
| 5 Janapria               | -                                      | -              | -                                    | -             | -                      | -               |
| 6 Kopang                 | -                                      | -              | -                                    | -             | -                      | -               |
| 7 Praya                  | -                                      | -              | 318,20                               | 244,70        | 318,20                 | 244,70          |
| 8 Praya Tengah           | -                                      | -              | 52,60                                | 43,90         | 52,60                  | 43,90           |
| 9 Jonggat                | -                                      | -              | -                                    | -             | -                      | -               |
| 10 Pringgarata           | -                                      | -              | -                                    | -             | -                      | -               |
| 11 Batukliang            | -                                      | -              | -                                    | -             | -                      | -               |
| 12 Batukliang<br>Utara   | -                                      | -              | -                                    | -             | -                      | -               |
| <b>Lombok Tengah</b>     | <b>1 662,10</b>                        | <b>1682,10</b> | <b>701,70</b>                        | <b>712,50</b> | <b>2363,80</b>         | <b>2 394,60</b> |

Sumber / Source : Dinas Kelautan dan Perikanan Kabupaten Lombok Tengah / Marine and Fishery Service of Lombok Tengah Regency



**Tabel 5.5.3 Jumlah Rumah Tangga Perikanan Budidaya Menurut Kecamatan dan Jenis Budidaya di Kabupaten Lombok Tengah 2017**  
*Number of Aquaculture Households by Subdistrict and Type of Aquaculture in Lombok Tengah Regency 2017*

|    | Kecamatan<br>Subdistrict | Budidaya<br>Laut<br>Marine<br>Culture | Tamba<br>k<br>Brackish<br>Water<br>Pond | Kolam<br>Fresh<br>Water<br>Pond | Kera<br>mba<br>Cage | Jaring<br>Apung<br>Floatin<br>g Cage<br>Net | Sawah<br>Paddy<br>Field | Jumlah<br>Total |
|----|--------------------------|---------------------------------------|---|---------------------------------|---------------------|---|-------------------------|-----------------|
|    | (1)                      | (2)                                   | (3)                                     | (4)                             | (5)                 | (6)   | (7)                     | (8)             |
| 1  | Praya Barat              | 20                                    | -                                       | 95                              | -                   | -   | -                       | 115             |
| 2  | Praya Barat<br>Daya      | 40                                    | -                                       | 78                              | -                   | -   | -                       | 118             |
| 3  | Pujut                    | 420                                   | 40                                      | 447                             | -                   | -   | -                       | 907             |
| 4  | Praya Timur              | -                                     | 270                                     | 180                             | -                   | -   | -                       | 450             |
| 5  | Janapria                 | -                                     | -                                       | 235                             | -                   | -   | -                       | 235             |
| 6  | Kopang                   | -                                     | -                                       | 405                             | -                   | -   | -                       | 405             |
| 7  | Praya                    | -                                     | -                                       | 722                             | -                   | 43  | -                       | 765             |
| 8  | Praya<br>Tengah          | -                                     | -                                       | 290                             | -                   | -   | -                       | 290             |
| 9  | Jonggat                  | -                                     | -                                       | 1 082                           | 13                  | -   | 12                      | 1 107           |
| 10 | Pringgarata              | -                                     | -                                       | 781                             | 14                  | -   | 10                      | 805             |
| 11 | Batukliang               | -                                     | -                                       | 455                             | -                   | -   | -                       | 455             |
| 12 | Batukliang<br>Utara      | -                                     | -                                       | 877                             | -                   | -   | 53                      | 930             |
|    | <b>Lombok Tengah</b>     | <b>480</b>                            | <b>310</b>                              | <b>5 647</b>                    | <b>27</b>           | <b>43</b>                                   | <b>75</b>               | <b>6 582</b>    |

Sumber / Source : Dinas Kelautan dan Perikanan Kabupaten Lombok Tengah / Marine and Fishery Service of Lombok Tengah Regency

**Tabel 5.5.4 Produksi Perikanan Budidaya Menurut Kecamatan dan Jenis Budidaya di Kabupaten Lombok Tengah 2017**  
**Production of Aquaculture Households by Subdistrict and Type of Aquaculture in Lombok Tengah Regency 2017**

| Kecamatan<br>Subdistrict | Budidaya<br>Laut<br>Marine<br>Culture | Tamba<br>k<br>Brackis<br>h<br>Water<br>Pond | Kolam<br>Fresh<br>Water<br>Pond | Keram<br>ba<br>Cage | Jaring<br>Apung<br>Floatin<br>g Cage<br>Net | Sawa<br>h<br>Paddy<br>Field | Jumlah<br>Total  |
|--------------------------|---------------------------------------|---|---------------------------------|---------------------|---|-----------------------------|------------------|
| (1)                      | (2)                                   | (3)   | (4)                             | (5)                 | (6)   | (7)                         | (8)              |
| 1 Praya Barat            | -                                     | -   | 105.24                          | -                   | -   | -                           | 105.24           |
| 2 Praya Barat<br>Daya    | 639.02                                | -   | 45.62                           | -                   | -   | -                           | 684.64           |
| 3 Pujut                  | 66 998.15                             | 52.38                                       | 4.48                            | -                   | -   | -                           | 67 055.01        |
| 4 Praya<br>Timur         | -                                     | 3 314.7                                     | 2.20                            | -                   | -   | -                           | 3 316.9          |
| 5 Janapria               | -                                     | -   | 1.30                            | -                   | -   | -                           | 1.3              |
| 6 Kopang                 | -                                     | -   | 63.5                            | -                   | -   | -                           | 63.5             |
| 7 Praya                  | -                                     | -   | 1 093.41                        | -                   | 3 893.31                                    | -                           | 4 986.72         |
| 8 Praya<br>Tengah        | -                                     | -   | 80.85                           | -                   | -   | -                           | 80.85            |
| 9 Jonggat                | -                                     | -   | 7 864.85                        | 134.27              | -   | 11.35                       | 8 010.47         |
| 10 Pringgarata           | -                                     | -   | 5 902.55                        | 1 018.6             | -   | 132.45                      | 7 053.6          |
| 11 Batukliang            | -                                     | -   | 1 018.0                         | -                   | -   | -                           | 1 018.0          |
| 12 Batukliang<br>Utara   | -                                     | -   | 5 841.27                        | -                   | -   | 376.58                      | 6 217.85         |
| <b>Lombok Tengah</b>     | <b>67<br/>637.17</b>                  | <b>3<br/>367.08</b>                         | <b>22<br/>023.27</b>            | <b>1<br/>152.87</b> | <b>3<br/>893.31</b>                         | <b>520.<br/>38</b>          | <b>98 594.08</b> |
| <b>2 0 1 6</b>           | 62.600<br>53                          | 781<br>23                                   | 20 559.64                       | 2 641<br>95         | 5 916<br>28                                 | 825<br>54                   | 93 325.17        |

Sumber / Source : Dinas Kelautan dan Perikanan Kabupaten Lombok Tengah / Marine and Fishery Service of Lombok Tengah Regency

**Tabel 5.5.5 Jumlah Perahu/Kapal Menurut Kecamatan dan Jenis Kapal di Kabupaten Lombok Tengah 2017**  
*Number of Fishing Boats by Subdistrict and Type of Boat in Lombok Tengah Regency 2017*

| Kecamatan<br><i>Subdistrict</i> | Perahu Tanpa Motor<br><i>Nonpowered Boat</i> | Perahu Motor Tempel<br><i>Outboard Motorboat</i> | Kapal Motor Inboard<br><i>Motorboat</i> |
|---------------------------------|--|--|---|
| (1)                             | (2)  | (3)  | (4)                                     |
| 1 Praya Barat                   | -  | 195  | -                                       |
| 2 Praya Barat Daya              | 2  | 1  | -                                       |
| 3 Pujut                         | 97   | 949  | 42                                      |
| 4 Praya Timur                   | 2  | 103  | -                                       |
| 5 Janapria                      | -  | -  | -                                       |
| 6 Kopang                        | -  | -  | -                                       |
| 7 Praya                         | -  | -  | -                                       |
| 8 Praya Tengah                  | -  | -  | -                                       |
| 9 Jonggat                       | -  | -  | -                                       |
| 10 Pringgarata                  | -  | -  | -                                       |
| 11 Batukliang                   | -  | -  | -                                       |
| 12 Batukliang Utara             | -  | -  | -                                       |
| <b>Lombok Tengah</b>            | <b>101</b>                                   | <b>1 248</b>                                     | <b>42</b>                               |
| <b>2 0 1 6</b>                  | <b>101</b>                                   | <b>1 250</b>                                     | <b>33</b>                               |

Sumber / Source : Dinas Kelautan dan Perikanan Kabupaten Lombok Tengah / Marine and Fishery Service of Lombok Tengah Regency

## 5.1 KEHUTANAN/FORESTRY

**Tabel 5.1.1 Luas Kawasan Hutan dan Perairan Menurut Kecamatan di Kabupaten Lombok Tengah (hektar) 2015**  
**Forest and Inland Water Area by Subdistrict in Lombok Tengah Regency 2015**

| Kecamatan<br>Subdistrict | Hutan<br>Lindung<br>Protection<br>Forest | Suaka Alam<br>dan<br>Pelestarian<br>Alam<br>Sanctuary<br>Reserve and<br>Nature<br>Conservation<br>Area | Hutan Produksi<br>Production Forest |                        |  | Jumlah<br>Luas<br>Hutan<br>dan<br>Perairan<br>Total<br>Forest<br>and<br>Water<br>Area |
|--------------------------|--|--|-------------------------------------|------------------------|--|---|
|                          |  |  | Terbatas<br>Limited                 | Tetap<br>Perman<br>ent | Dapat<br>Dikonvers<br>i<br>Convertib<br>le |   |
| (1)                      | (2)                                      | (3)  | (4)                                 | (5)                    | (6)  | (7)   |
| 1 Praya Barat            | 782 88                                   | 999 57   | 2 637 40                            | 334 80                 | 2 315 00                                   | 5.287 20  |
| 2 Praya Barat<br>Daya    | 768 91                                   | 1 050 61   | -                                   | -                      | 600 00                                     | 600 00  |
| 3 Pujut                  | 830 81                                   | 1 082 28   | 404 00                              | 1 814 49               | 385 00                                     | 2.603 49  |
| 4 Praya Timur            | 290 92                                   | 363 74   | -                                   | -                      | -  | -   |
| 5 Janapria               | 394 48                                   | 487 68   | -                                   | -                      | -  | -   |
| 6 Kopang                 | 789 24                                   | 1030 27  | 226 00                              | -                      | -  | 226 00  |
| 7 Praya                  | 387 86                                   | 554 42   | -                                   | -                      | -  | -   |
| 8 Praya<br>Tengah        | 275 76                                   | 381 06   | -                                   | -                      | -  | -   |
| 9 Jonggat                | 871 09                                   | 1 026 03   | -                                   | -                      | -  | -   |
| 10 Pringgarata           | 763 32                                   | 910 36   | 1 003 00                            | -                      | -  | 1.003 00  |
| 11 Batukliang            | 911 56                                   | 1 183 78   | -                                   | -                      | -  | -   |
| 12 Batukliang<br>Utara   | 763 27                                   | 913 08   | 7 182 70                            | -                      | -  | 14.006 70   |
| <b>Lombok Tengah</b>     | <b>7.830 10</b>                          | <b>9 982 88</b>  | <b>11 453 10</b>                    | <b>2 149 29</b>        | <b>3 300 00</b>                            | <b>23 726 39</b>  |

Sumber / Source : Dinas Kehutanan dan Perkebunan Kabupaten Lombok Tengah / Forestry and Estate Service of Lombok Tengah Regency

AGRICULTURE

**Tabel 5.1.2 Luas Kawasan Hutan Menurut Fungsinya di Kabupaten Lombok Tengah 2015**  
**Table Area of Forest Region by Function in Lombok Tengah Regency 2015**

| Jenis Hutan / Type of Forest |                   | Luas / Area (Ha) |
|------------------------------|-------------------|------------------|
| (1)                          |                   | (2)              |
| 1.                           | Hutan Produksi    | 3 300 00         |
| 2.                           | Hutan Lindung     | 11 453 10        |
| 3.                           | Hutan Wisata Alam | 2 149 29         |
| 4.                           | Taman Nasional    | 6 824 00         |
| Jumlah / Total               |                   | 23 726 39        |
|                              | 2 0 1 4           | 23 726 39        |
|                              | 2 0 1 3           | 23 726 39        |
|                              | 2 0 1 2           | 23 726 39        |
|                              | 2 0 1 1           | 23 726 39        |

Sumber / Source : Dinas Kehutanan dan Perkebunan Kabupaten Lombok Tengah / Forestry and Estate Service of Lombok Tengah Regenc


# INDUSTRI, ENERGI dan **6** PERTAMBANAGAN

*INDUSTRY, ENERGI and MINING*

## PROFIL INDUSTRI LOMBOK TENGAH 2017

### Industri Agro

Terdiri dari **6.307** unit usaha  
dengan **17.637** Tenaga Kerja



### Industri Logam, dsb

Terdiri dari **731** unit usaha  
dengan **1.649** Tenaga Kerja

### Industri Kerajinan

Terdiri dari **6.307** unit usaha  
dengan **17.637** Tenaga Kerja



### Industri Sandang

Terdiri dari **7.986** unit usaha  
dengan **8.274** Tenaga Kerja

<https://lomboktengahkab.bps.go.id>

## PENJELASAN TEKNIS

1. Pengumpulan data industri besar dan sedang dilakukan melalui Survei Industri Besar dan Sedang yang dilaksanakan setiap tahun secara lengkap (sensus) sejak tahun 1975. Survei Industri Besar dan Sedang mencakup semua perusahaan industri yang mempunyai tenaga kerja 20 orang atau lebih dengan menggunakan kuesioner II A.
2. Klasifikasi industri yang digunakan dalam survei ini berdasar kepada Klasifikasi Baku Lapangan Usaha Indonesia (KBLI). KBLI adalah klasifikasi lapangan usaha yang berdasar kepada *International Standard Industrial Classification of All Economic Activities* (ISIC) revisi 4 yang telah disesuaikan dengan kondisi Indonesia.
3. **Industri manufaktur** adalah suatu kegiatan ekonomi yang melakukan kegiatan mengubah suatu barang dasar secara mekanis kimia atau dengan tangan sehingga menjadi barang jadi/setengah jadi dan atau barang yang kurang nilainya menjadi barang yang lebih tinggi nilainya dan sifatnya lebih dekat kepada

## TECHNICAL NOTES

1. *Data collection of large and medium scale manufacturing is conducted through The Large and Medium Manufacturing Establishment Survey that has been done annually for all industries (census) since 1975. Large and Medium Manufacturing Establishment Survey covers all manufactures/industries with 20 workers or more by questionnaire II A.*
2. *The industrial classification adopted in this survey refers to the Klasifikasi Baku Lapangan Usaha Indonesia (KBLI). KBLI is classification of economic activities based on the International Standard Industrial Classification of All Economic Activities (ISIC rev 4) that has been modified according to the local condition in Indonesia.*
3. **Manufacturing industry** is defined as an economic activity processing basic goods mechanically chemicals or manually into final or intermediate goods. It is also defined as processing of lower value goods into higher value goods as final or intermediate products. The activities also include services for manufacturing and assembling.



## INDUSTRY ENERGY AND MINING

pemakai akhir. Termasuk dalam kegiatan ini adalah jasa industri dan pekerjaan perakitan.

4. **Jasa industri** adalah kegiatan industri yang melayani keperluan pihak lain. Pada kegiatan ini bahan baku disediakan oleh pihak lain sedangkan pihak pengolah hanya melakukan pengolahannya dengan mendapat imbalan sebagai balas jasa (upah maklon).
5. **Perusahaan atau usaha industri** adalah suatu unit (kesatuan) usaha yang melakukan kegiatan ekonomi bertujuan menghasilkan barang atau jasa terletak pada suatu bangunan atau lokasi tertentu dan mempunyai catatan administrasi tersendiri mengenai produksi dan struktur biaya serta ada seorang atau lebih yang bertanggung jawab atas usaha tersebut.
6. Industri manufaktur dikelompokkan ke dalam 4 golongan berdasarkan banyaknya pekerja yaitu: industri besar (100 orang pekerja atau lebih) industri sedang/menengah (20–99 orang pekerja) industri kecil (5–19 orang pekerja) dan industri mikro (1–4 orang pekerja).

4. **Services for manufacturing** is defined as a manufacturing activity which serving other manufacturing establishments. In this case raw materials are supplied by others while the workers are paid as a compensation for processing raw materials.

5. **A manufacturing establishment** is defined as a production unit engaged in economic activity producing goods or services located in a building or in a certain location keeping a business record concerning the production and cost structure and having a person or more that are responsible to those activities.

6. Manufacturing industries are categorized into four groups based on the number of employees: large scale manufacturing (100 employees or more) medium scale manufacturing (20–99 employees) small scale manufacturing (5–19 employees) and micro industry (1–4 employees).

7. Customers are individuals or groups whether household company or non-profit institutions that buy water supply from water supply

7. Pelanggan adalah individu atau kelompok baik rumah tangga perusahaan atau institusi non profit yang membeli air bersih dari perusahaan air bersih.
  8. Air disalurkan adalah volume air bersih dari perusahaan air bersih
- establishment.*
  8. *Distributed water is the volume of water supply from water supply establishment.*

<https://lomboktengahkab.bps.g>

**ULASAN**

Sektor industri di Kabupaten Lombok Tengah hanya memberikan distribusi persentase sebesar 5 persen dalam perekonomian Lombok Tengah. Hal ini disebabkan oleh mayoritas industri yang ada adalah industri kecil dan kerajinan rumah tangga.

Menurut data dari Dinas Koperasi Perindustrian dan Perdagangan Kabupaten Lombok Tengah jumlah Unit usaha industri tercatat sebanyak 33.474 unit dengan tenaga kerja mencapai 57.286 orang.

Pada tahun 2017 Perusahaan Daerah Air Minum Kabupaten Lombok Tengah menyalurkan air bersih sebanyak 11.471.310 m<sup>3</sup>

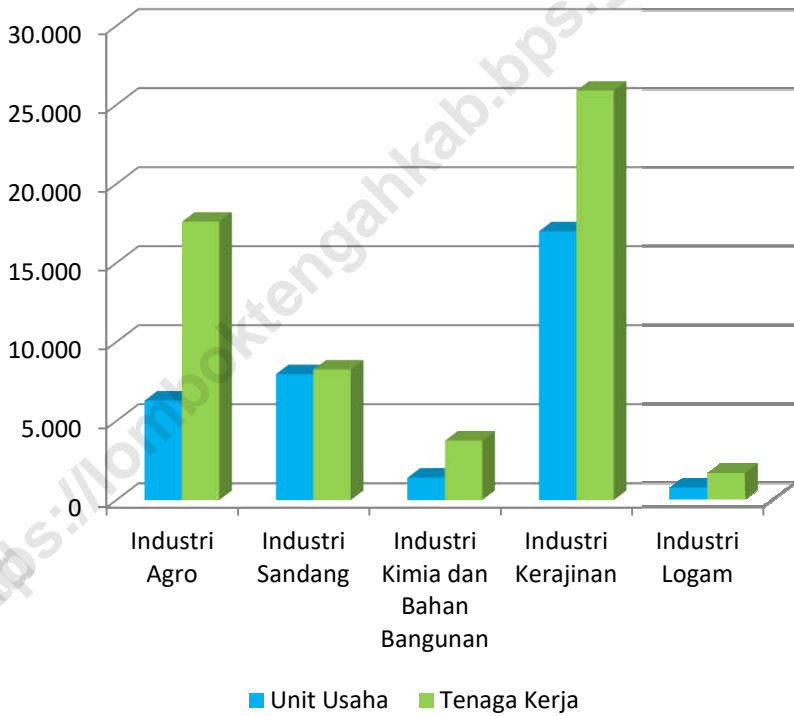
**DESCRIPTION**

*The industrial sector in Lombok Tengah Regency only provides a percentage distribution of 5 percent in the economy of Lombok Tengah. This is caused by the majority of existing industries are small industries and household handicrafts.*

*According to data from the Central Lombok Regency Office of Industry and Trade, the number of industrial business units was 33,474 units with a workforce of 57,286 people.*

*In 2017 the Regional Water Supply Company of Lombok Tengah Regency distributed clean water as much as 11,471,310 m<sup>3</sup>*

**Gambar 8** Jumlah Industri dan Tenaga Kerja di Kabupaten Lombok Tengah Menurut Jenisnya Tahun 2017  
*Picture* **Number of Industries and Labor in Lombok Tengah Regency According to Their Type in 2017**



<https://lomboktengahkab.bps.go.id>

## 6.1 INDUSTRI/INDUSTRY

**Tabel 6.1.1 Banyaknya Perusahaan Industri Agro Menurut Unit Usaha Tenaga Kerja dan Investasi Per Kecamatan di Kabupaten Lombok Tengah 2017**

| Kecamatan<br><i>Subdistrict</i> | Unit Usaha<br><i>Establishment</i><br>(unit) | Tenaga Kerja<br><i>Manpower</i><br>(orang) | Investasi <i>Investment</i><br>(Rp 000) |
|---------------------------------|--|--|---|
| (1)                             | (2)  | (3)  | (4)                                     |
| 1. Praya Barat                  | 44   | 122  | 83 000                                  |
| 2. Praya Barat Daya             | 15   | 32   | 22 500                                  |
| 3. P u j u t                    | 59   | 157  | 95 000                                  |
| 4. Praya Timur                  | 1 476  | 4 251                                      | 3 206 000                               |
| 5. Janapria                     | 1 927  | 5 762                                      | 3 843 000                               |
| 6. K o p a n g                  | 1 269  | 3 484                                      | 2 404 200                               |
| 7. P r a y a                    | 228  | 452  | 1 141 000                               |
| 8. Praya Tengah                 | 91   | 244  | 170 000                                 |
| 9. Jonggat                      | 217  | 477  | 1 392 500                               |
| 10. Pringgarata                 | 136  | 256  | 295 000                                 |
| 11. Batukliang                  | 516  | 1 677                                      | 1 064 500                               |
| 12. Batukliang Utara            | 329  | 723  | 587 700                                 |
| <b>Jumlah / Total</b>           | <b>6 307</b>                                 | <b>17 637</b>                              | <b>14 304 400</b>                       |

Sumber/Source: Dinas Koperasi Usaha Kecil dan Mengengah

**Tabel 6.1.1 Banyaknya Perusahaan Industri Agro Menurut Jumlah dan Nilai Produksi Per Kecamatan di Kabupaten Lombok Tengah 2017**

| Kecamatan<br><i>Subdistrict</i> | Jumlah<br>Produksi<br>(Ton) | Nilai Produksi<br>(Rp.000) | Jumlah<br>Produksi (Bh) | Nilai Produksi<br>(Rp.000) |
|---------------------------------|-----------------------------|----------------------------|-------------------------|----------------------------|
| (1)                             | (2)                         |                            |                         | (3)                        |
| 1. Praya Barat                  | 47                          | 157 200                    | -                       | -                          |
| 2. Praya Barat<br>Daya          | 9                           | 144 000                    | -                       | -                          |
| 3. P u j u t                    | 936                         | 583 400                    | -                       | -                          |
| 4. Praya Timur                  | 2 959                       | 4 767 600                  | -                       | -                          |
| 5. Janapria                     | 2 295                       | 3 445 200                  | 200 000                 | 100 000                    |
| 6. K o p a n g                  | 1 278                       | 3 363 400                  | 1 555 000               | 1 575 000                  |
| 7. P r a y a                    | 2 243,5                     | 33 162 000                 | 820 000                 | 410 000                    |
| 8. Praya Tengah                 | 269                         | 354 600                    | -                       | -                          |
| 9. Jonggat                      | 2 128,77                    | 310 550 500                | -                       | -                          |
| 10. Pringgarata                 | 816,75                      | 4 069 250                  | 260 000                 | 130 000                    |
| 11. Batukliang                  | 3 735,475                   | 90 582 150                 | 960 000                 | 480 000                    |
| 12. Batukliang<br>Utara         | 756,4                       | 2 743 600                  | -                       | -                          |
| <b>Jumlah / Total</b>           | <b>17 473,895</b>           | <b>453 922 900</b>         | <b>3 795 000</b>        | <b>2 695 000</b>           |

Sumber/Source: Dinas Koperasi Usaha Kecil dan Mengengah

**Tabel 6.1.2 Banyaknya Perusahaan Industri Sandang Menurut Unit Usaha Tenaga Kerja dan Investasi Per Kecamatan di Kabupaten Lombok Tengah 2017**

| Kecamatan<br><i>Subdistrict</i> | Unit Usaha<br><i>Establishment</i><br>(unit) | Tenaga Kerja<br><i>Manpower</i><br>(orang) | Investasi <i>Investment</i><br>(Rp 000) |
|---------------------------------|--|--|---|
| (1)                             | (2)  | (3)  | (4)                                     |
| 1. Praya Barat                  | 1 539  | 1 547                                      | 852 000                                 |
| 2. Praya Barat Daya             | 490  | 475  | 335 000                                 |
| 3. P u j u t                    | 1 044  | 1 120                                      | 522 000                                 |
| 4. Praya Timur                  | 1 157  | 1 157                                      | 680 000                                 |
| 5. Janapria                     | -  | -  | -                                       |
| 6. K o p a n g                  | 40   | 55   | 260 000                                 |
| 7. P r a y a                    | 29   | 58   | 188 500                                 |
| 8. Praya Tengah                 | 98   | 98   | 49 000                                  |
| 9. Jonggat                      | 3 492  | 3 605                                      | 1 896 000                               |
| 10. Pringgarata                 | 65   | 100  | 32 500                                  |
| 11. Batukliang                  | 32   | 59   | 208 000                                 |
| 12. Batukliang Utara            | -  | -  | -                                       |
| <b>Jumlah / Total</b>           | <b>7 986</b>                                 | <b>8 274</b>                               | <b>5 023 000</b>                        |

Sumber/Source: Dinas Koperasi Usaha Kecil dan Mengengah



**Tabel 6.1.3 Banyaknya Perusahaan Industri Sandang Menurut Jumlah dan Nilai Produksi Per Kecamatan di Kabupaten Lombok Tengah 2017**

| Kecamatan<br><i>Subdistrict</i> | Jumlah<br>Produksi (lbr) | Nilai Produksi<br>(Rp.000) | Jumlah<br>Produksi<br>(stel) | Nilai Produksi<br>(Rp.000) |
|---------------------------------|--------------------------|----------------------------|------------------------------|----------------------------|
| (1)                             | (2)                      |                            |                              | (3)                        |
| 1. Praya Barat                  | 29 489                   | 2 948 880                  | 5 000                        | 400 000                    |
| 2. Praya Barat<br>Daya          | 8 160                    | 912 000                    | 5 000                        | 400 000                    |
| 3. P u j u t                    | 20 044                   | 1 985 280                  | -                            | -                          |
| 4. Praya Timur                  | 24 100                   | 2 410 080                  | -                            | -                          |
| 5. Janapria                     | -                        | -                          | -                            | -                          |
| 6. K o p a n g                  | -                        | -                          | 11 000                       | 880 000                    |
| 7. P r a y a                    | -                        | -                          | 11 600                       | -                          |
| 8. Praya Tengah                 | 1 882                    | 188 160                    | -                            | -                          |
| 9. Jonggat                      | 26 358                   | 4 885 800                  | 7 600                        | 608 000                    |
| 10. Pringgarata                 | 1 248                    | 124 800                    | -                            | -                          |
| 11. Batukliang                  | -                        | -                          | 11 800                       | 649 000                    |
| 12. Batukliang<br>Utara         | -                        | -                          | -                            | -                          |
| <b>Jumlah / Total</b>           | <b>111 281</b>           | <b>13 455 000</b>          | <b>52 000</b>                | <b>2 937 000</b>           |

Sumber/Source: Dinas Koperasi Usaha Kecil dan Mengengah

**Tabel 6.1.4 Banyaknya Perusahaan Industri Kimia dan Bahan Bangunan Menurut Unit Usaha Tenaga Kerja dan Investasi Per Kecamatan di Kabupaten Lombok Tengah 2017**

| Kecamatan<br><i>Subdistrict</i> | Unit Usaha<br><i>Establishment</i><br>(unit) | Tenaga Kerja<br><i>Manpower</i><br>(orang) | Investasi <i>Investment</i><br>(Rp 000) |
|---------------------------------|--|--|---|
| (1)                             | (2)  | (3)  | (4)                                     |
| 1. Praya Barat                  | 195  | 575  | 360 270                                 |
| 2. Praya Barat Daya             | 65   | 135  | 425 000                                 |
| 3. P u j u t                    | 142  | 289  | 172 250                                 |
| 4. Praya Timur                  | 42   | 95   | 75 000                                  |
| 5. Janapria                     | 30   | 75   | 30 000                                  |
| 6. K o p a n g                  | 169  | 381  | 397 000                                 |
| 7. P r a y a                    | 23   | 45   | 230 000                                 |
| 8. Praya Tengah                 | 77   | 245  | 164 000                                 |
| 9. Jonggat                      | 354  | 1 081                                      | 2 685 000                               |
| 10. Pringgarata                 | 153  | 460  | 2 715 000                               |
| 11. Batukliang                  | 57   | 125  | 73 500                                  |
| 12. Batukliang Utara            | 124  | 276  | 2 480 000                               |
| <b>Jumlah / Total</b>           | <b>1 431</b>                                 | <b>3 782</b>                               | <b>9 807 020</b>                        |

Sumber/Source: Dinas Koperasi Usaha Kecil dan Mengengah

**Tabel 6.1.5 Banyaknya Perusahaan Industri Kimia dan Bahan Bangunan Menurut Jumlah dan Nilai Produksi Per Kecamatan di Kabupaten Lombok Tengah 2017**

| Kecamatan<br><i>Subdistrict</i> | Jumlah<br>Produksi (Bh) | Nilai Produksi<br>(Rp.000) | Jumlah<br>Produksi<br>(Krg) | Nilai Produksi<br>(Rp.000) |
|---------------------------------|-------------------------|----------------------------|-----------------------------|----------------------------|
| (1)                             | (2)                     |                            |                             | (3)                        |
| 1. Praya Barat                  | 2 221 000               | 1 950 000                  | 17 500                      | 262 500                    |
| 2. Praya Barat<br>Daya          | 7 400 000               | 6 260 000                  |                             |                            |
| 3. P u j u t                    | 3 484 200               | 4 025 000                  | 20 000                      | 300 000                    |
| 4. Praya Timur                  | 805 000                 | 1 650 000                  | -                           | -                          |
| 5. Janapria                     | 1 200 000               | 600 000                    | -                           | -                          |
| 6. K o p a n g                  | 5 160 000               | 7 992 000                  | -                           | -                          |
| 7. P r a y a                    | 3 680 000               | 3 312 000                  | -                           | -                          |
| 8. Praya Tengah                 | 2 200 000               | 2 060 000                  | 12 000                      | 180 000                    |
| 9. Jonggat                      | 46 240 000              | 38 946 000                 | -                           | -                          |
| 10. Pringgarata                 | 31 610 000              | 25 469 000                 | -                           | -                          |
| 11. Batukliang                  | 2 280 000               | 2 196 000                  | -                           | -                          |
| 12. Batukliang<br>Utara         | 23 263 680              | 30 242 784                 | -                           | -                          |
| <b>Jumlah / Total</b>           | <b>104 000 200</b>      | <b>92 264 000</b>          | <b>49 500</b>               | <b>742 500</b>             |

Sumber/Source: Dinas Koperasi Usaha Kecil dan Mengengah

**Tabel 6.1.6 Banyaknya Perusahaan Industri Kerajinan Menurut Unit Usaha Tenaga Kerja dan Investasi Per Kecamatan di Kabupaten Lombok Tengah 2017**

| Kecamatan<br><i>Subdistrict</i> | Unit Usaha<br><i>Establishment</i><br>(unit) | Tenaga Kerja<br><i>Manpower</i><br>(orang) | Investasi <i>Investment</i><br>(Rp 000) |
|---------------------------------|--|--|---|
| (1)                             | (2)  | (3)  | (4)                                     |
| 1. Praya Barat                  | 95   | 135  | 26 125                                  |
| 2. Praya Barat Daya             | -  | -  | -                                       |
| 3. P u j u t                    | 125  | 205  | 53 350                                  |
| 4. Praya Timur                  | 4 474  | 6 894                                      | 1 271 325                               |
| 5. Janapria                     | 8 848  | 13 616                                     | 3 031 475                               |
| 6. K o p a n g                  | 665  | 1 032                                      | 2 982 725                               |
| 7. P r a y a                    | 374  | 563  | 500 025                                 |
| 8. Praya Tengah                 | 817  | 1 432                                      | 605 625                                 |
| 9. Jonggat                      | 697  | 892  | 214 050                                 |
| 10. Pringgarata                 | 489  | 519  | 221 650                                 |
| 11. Batukliang                  | 370  | 543  | 125 375                                 |
| 12. Batukliang Utara            | 65   | 95   | 17 875                                  |
| <b>Jumlah / Total</b>           | <b>17 019</b>                                | <b>25 926</b>                              | <b>9 049 600</b>                        |

Sumber/Source: Dinas Koperasi Usaha Kecil dan Mengengah

**Tabel 6.1.7 Banyaknya Perusahaan Industri Kerajinan Menurut Jumlah dan Nilai Produksi Per Kecamatan di Kabupaten Lombok Tengah 2017**

| Kecamatan<br>Subdistrict | Jumlah<br>Produksi<br>(bh/set) | Nilai<br>Produksi<br>(Rp.000) | Jumlah<br>Produksi<br>(stel) | Nilai<br>Produksi<br>(Rp.000) | Jumlah<br>Produksi<br>(kg) | Nilai<br>Produksi<br>(Rp.000) |
|--------------------------|--------------------------------|-------------------------------|------------------------------|-------------------------------|----------------------------|-------------------------------|
| (1)                      | (2)                            | (3)                           | (4)                          | (5)                           | (6)                        | (7)                           |
| 1. Praya Barat           | 30 475                         | 19 800                        | -                            | -                             | -                          | -                             |
| 2. Praya Barat Daya      | -                              | -                             | -                            | -                             | -                          | -                             |
| 3. P u j u t             | 6 560                          | 173 600                       | 2 400                        | -                             | -                          | -                             |
| 4. Praya Timur           | 598 400                        | 5 616 500                     | -                            | -                             | -                          | -                             |
| 5. Janapria              | 2 250 016                      | 17 662 317                    | -                            | -                             | -                          | -                             |
| 6. K o p a n g           | 303 020                        | 1 412 320                     | -                            | -                             | -                          | -                             |
| 7. P r a y a             | 354 360                        | 6 106 460                     | -                            | -                             | 3 850                      | 145 186                       |
| 8. Praya Tengah          | 201 680                        | 1 121 680                     | -                            | -                             | -                          | -                             |
| 9. Jonggat               | 298 880                        | 4 216 800                     | -                            | -                             | -                          | -                             |
| 10. Pringgarata          | 158 840                        | 2 213 400                     | -                            | -                             | -                          | -                             |
| 11. Batukliang           | 136 920                        | 1 357 200                     | -                            | -                             | -                          | -                             |
| 12. Batukliang<br>Utara  | 2 000                          | 38 000                        | -                            | -                             | -                          | -                             |
| <b>Jumlah / Total</b>    | <b>4 341 151</b>               | <b>39 938 077</b>             | <b>2 400</b>                 | <b>-</b>                      | <b>3 850</b>               | <b>145 186</b>                |

Sumber/Source: Dinas Koperasi Usaha Kecil dan Mengengah

**Tabel 6.1.8 Banyaknya Perusahaan Industri Logam Mesin Elektronika dan Aneka Menurut Unit Usaha Tenaga Kerja dan Investasi Per Kecamatan di Kabupaten Lombok Tengah 2017**

| Kecamatan<br><i>Subdistrict</i> | Unit Usaha<br><i>Establishment</i><br>(unit) | Tenaga Kerja<br><i>Manpower</i><br>(orang) | Investasi <i>Investment</i><br>(Rp 000) |
|---------------------------------|--|--|---|
| (1)                             | (2)  | (3)  | (4)                                     |
| 1. Praya Barat                  | -  | -  | -                                       |
| 2. Praya Barat Daya             | 31   | 76   | 900 000                                 |
| 3. P u j u t                    | 27   | 81   | 740 000                                 |
| 4. Praya Timur                  | 38   | 105  | 1 030 000                               |
| 5. Janapria                     | 35   | 68   | 566 000                                 |
| 6. K o p a n g                  | 113  | 220  | 994 200                                 |
| 7. P r a y a                    | 61   | 135  | 1 770 000                               |
| 8. Praya Tengah                 | 58   | 143  | 1 640 000                               |
| 9. Jonggat                      | 129  | 294  | 3 629 000                               |
| 10. Pringgarata                 | 176  | 369  | 2 679 000                               |
| 11. Batukliang                  | 52   | 120  | 946 000                                 |
| 12. Batukliang Utara            | 11   | 38   | 280 000                                 |
| <b>Jumlah / Total</b>           | <b>731</b>                                   | <b>1 649</b>                               | <b>15 174 200</b>                       |

Sumber/Source: Dinas Koperasi Usaha Kecil dan Mengengah

**Tabel 6.1.9 Banyaknya Perusahaan Industri Logam Mesin Elektronika dan Aneka Menurut Jumlah dan Nilai Produksi Per Kecamatan di Kabupaten Lombok Tengah 2017**

| <b>Kecamatan<br/>Subdistrict</b> | <b>Jumlah Produksi (Unit)</b> | <b>Nilai Produksi (Rp.000)</b> |
|----------------------------------|-------------------------------|--------------------------------|
| (1)                              | (2)                           | (3)                            |
| 1. Praya Barat                   | 18 600                        | 1 254 000                      |
| 2. Praya Barat Daya              | 16 200                        | 1 254 000                      |
| 3. P u j u t                     | 22 800                        | 1 758 000                      |
| 4. Praya Timur                   | 29 250                        | 942 750                        |
| 5. Janapria                      | 150 900                       | 1 575 900                      |
| 6. K o p a n g                   | 36 240                        | 2 877 600                      |
| 7. P r a y a                     | 34 320                        | 2 704 800                      |
| 8. Praya Tengah                  | 68 760                        | 5 933 700                      |
| 9. Jonggat                       | 201 240                       | 5 106 600                      |
| 10. Pringgarata                  | 49 200                        | 1 599 000                      |
| 11. Batukliang                   | 6 240                         | 483 600                        |
| 12. Batukliang Utara             | 18 600                        | 1 254 000                      |
| <b>Jumlah / Total</b>            | <b>627 510</b>                | <b>25 006 350</b>              |

Sumber/Source: Dinas Koperasi Usaha Kecil dan Mengengah

## 6.2 ENERGI/ENERGY

**Tabel 6.2.1 Daya Terpasang Produksi dan Distribusi Listrik PT. PLN (Persero) pada Cabang/Ranting PLN Menurut Kecamatan di Kabupaten Lombok Tengah 2016**  
***Installed Capacity Production and Distribution of Electricity of State Electricity Company at Branch Level by Subdistrict in Lombok Tengah Regency 2017***

| Kabupaten/Kota<br>Regency/City | Gardu<br>Power House | Daya Terpasang<br>Installed<br>Capacity(kVA) | JTM<br>(kMs)  | JTR<br>(kMs)   |
|--------------------------------|----------------------|--|---------------|----------------|
| (1)                            | (2)                  | (3)  | (4)           | (5)            |
| 1. Praya Barat                 | 63                   | 8946   | 53503         | 82.379         |
| 2. Praya Barat Daya            | 35                   | 2906   | 60013         | 53.981         |
| 3. Pujut                       | 102                  | 13685  | 128967        | 122.512        |
| 4. Praya Timur                 | 48                   | 4645   | 51872         | 91.457         |
| 5. Janapria                    | 47                   | 4370   | 52127         | 89.194         |
| 6. Kopang                      | 51                   | 6140   | 46677         | 93.560         |
| 7. Praya                       | 91                   | 16554  | 50560         | 129.610        |
| 8. Praya Tengah                | 37                   | 3844   | 30334         | 85.031         |
| 9. Jonggat                     | 60                   | 7110   | 47943         | 120.884        |
| 10. Pringgarata                | 45                   | 4305   | 35508         | 73.264         |
| 11. Batukliang                 | 60                   | 9090   | 34272         | 52.697         |
| 12. Batukliang Utara           | 33                   | 7310   | 31781         | 80.176         |
| <b>Lombok Tengah</b>           | <b>672</b>           | <b>88905</b>                                 | <b>623557</b> | <b>1074745</b> |
| <b>2015</b>                    | 625                  | 67 721                                       | 622 08        | 1 063 62       |

Sumber/Source: PT PLN (Persero) Rayon Praya / State Electricity Company Praya



**Table 6.2.2 Daya Terpasang Produksi dan Distribusi Listrik PT. PLN (Persero) pada Cabang/Ranting PLN Menurut Kecamatan di Kabupaten Lombok Tengah 2015**  
***Installed Capacity Production and Distribution of Electricity of State Electricity Company at Branch Level by Subdistrict in Lombok Tengah Regency 2015***

| Kabupaten/Kota<br><i>Regency/City</i> | Pelanggan<br><i>Costumers</i> | Daya<br>Capacity<br>(VA) |
|---------------------------------------|-------------------------------|--------------------------|
| (1)                                   | (2)                           | (3)                      |
| 1. Praya Barat                        | 13 792                        | 11 330 170               |
| 2. Praya Barat Daya                   | 7 963                         | 5 584 000                |
| 3. Pujut                              | 18 142                        | 20 286 070               |
| 4. Praya Timur                        | 13 288                        | 9 309 050                |
| 5. Janapria                           | 14 631                        | 10 112 700               |
| 6. Kopang                             | 18 277                        | 13 193 410               |
| 7. Praya                              | 27 613                        | 24 762 560               |
| 8. Praya Tengah                       | 12 287                        | 8 882 550                |
| 9. Jonggat                            | 19 086                        | 13 382 990               |
| 10. Pringgarata                       | 13 042                        | 9 302 340                |
| 11. Batukliang                        | 15 734                        | 11 526 700               |
| 12. Batukliang Utara                  | 8 141                         | 6 093 700                |
| <b>Lombok Tengah</b>                  | <b>181 996</b>                | <b>143 766 240</b>       |

Sumber/Source: PT PLN (Persero) Rayon Praya / State Electricity Company Praya

**Tabel 6.2.3 Jumlah Pelanggan dan Air yang Disalurkan Menurut Kecamatan di Kabupaten Lombok Tengah 2017**  
**Number of Customer and Distributed Clean Water by Subdistrict in Lombok Tengah Regency 2017**

| Pelanggan            | Customers | Pelanggan Customers | Air Disalurkan Distributed Water (m <sup>3</sup> ) | Nilai/Value (rupiah)  |
|----------------------|-----------|---------------------|--|-----------------------|
| (1)                  | (2)       | (3)                 | (4)  | (4)                   |
| 1. Praya Barat       |           | 4 069               | 727 150  | 1 807 160 966         |
| 2. Praya Barat Daya  |           | 2 361               | 409 008  | 957 486 306           |
| 3. Pujut             |           | 3 899               | 994 036  | 2 663 963 782         |
| 4. Praya Timur       |           | 4 040               | 454 295  | 1 540 704 164         |
| 5. Janapria          |           | 2 626               | 474 933  | 1 136 030 438         |
| 6. Kopang            |           | 4 522               | 1049 748   | 2 437 789 167         |
| 7. Praya             |           | 13 008              | 3390 175   | 8 266 673 341         |
| 8. Praya Tengah      |           | 4 851               | 837 666  | 2 098 903 015         |
| 9. Jonggat           |           | 2 662               | 542 663  | 1 351 812 160         |
| 10. Pringgarata      |           | 2 058               | 536 202  | 1 180 966 514         |
| 11. Batukliang       |           | 6 324               | 1 783 997  | 3995 334 363          |
| 12. Batukliang Utara |           | 1 172               | 271 437  | 608 778 200           |
| <b>Lombok Tengah</b> |           | <b>51 592</b>       | <b>11 471 310</b>                                  | <b>28 045 602 416</b> |

Sumber/Source: PDAM Lombok Tengah / Water Supply Company of Lombok Tengah Regency

**Tabel 6.2.4 Jumlah Pelanggan dan Air yang Disalurkan Menurut Kecamatan di Kabupaten Lombok Tengah 2017**  
**Number of Customer and Distributed Clean Water by Subdistrict in Lombok Tengah Regency 2017**

| Pelanggan<br>Customers      | Tarif Per (M3) Rp./<br>Price | Rata-rata<br>Pembayaran per<br>bln (Rp) |
|-----------------------------|------------------------------|---|
| (1)                         | (2)                          | (3)                                     |
| 1. Rumah Tempat Tingal      | 1 947                        | 33099                                   |
| 2. Niaga Kecil              | 4 174                        | 87654                                   |
| 3. Kios                     | 2 914                        | 96162                                   |
| 4. Hotel Melati             | 4 266                        | 230364                                  |
| 5. Industri/ Niaga          | 9 849                        | 4333560                                 |
| 6. Instansi Pemerintah      | 3 305                        | 208215                                  |
| 7. Pelabuhan/ Bandara Udara | 9 881                        | 16708771                                |
| 8. Krant Umum               | 1 277                        | 63850                                   |
| 9. Sosial Khusus            | 1 689                        | 101340                                  |
| 10. Rumah Ibadah            | 1 647                        | 44469                                   |

Sumber/Source: PDAM Lombok Tengah / Water Supply Company of Lombok Tengah Regency

**Tabel 6.2.5 Jumlah Mata Air dan Luas Area yang Dialiri di Kabupaten Lombok Tengah 2017**  
**Number of Water Resource and Area Covered in Lombok Tengah Regency 2017**

| <b>Kecamatan<br/>Subdistrict</b> | <b>Jumlah Mata Air<br/>No. of Water Resource</b> | <b>Luas yang Dialiri<br/>(ha)</b> |
|----------------------------------|--|-----------------------------------|
| (1)                              | (2)  | (3)                               |
| 1. Praya Barat                   | 3  | -                                 |
| 2. Praya Barat Daya              | 10   | -                                 |
| 3. P u j u t                     | 16   | -                                 |
| 4. Praya Timur                   | 7  | -                                 |
| 5. Janapria                      | 10   | -                                 |
| 6. K o p a n g                   | 14   | -                                 |
| 7. P r a y a                     | 2  | -                                 |
| 8. Praya Tengah                  | 6  | -                                 |
| 9. Jonggat                       | 4  | -                                 |
| 10. Pringgarata                  | 15   | -                                 |
| 11. Batukliang                   | 22   | -                                 |
| 12. Batukliang Utara             | 113  | -                                 |
| <b>Jumlah / Total</b>            | <b>222</b>                                       | <b>-</b>                          |
| <b>2016</b>                      | <b>127</b>                                       | <b>Na</b>                         |
| <b>2015</b>                      | <b>127</b>                                       | <b>Na</b>                         |
| <b>2014</b>                      | <b>112</b>                                       | <b>1 945 65</b>                   |
| <b>2013</b>                      | <b>112</b>                                       | <b>1 945 65</b>                   |

Sumber/Source: Kantor Lingkungan Hidup Kabupaten Lombok Tengah / Environment Office of Lombok Tengah Regency

## 6.3 PERTAMBANGAN/ MINING

**Tabel 6.3.1 Sebaran Lokasi Batuan Menurut Jenis Galian dan Kecamatan di Kabupaten Lombok Tengah 2017**  
**Spreading of Location "C" Category Mineral by Type of Mineral and Subdistrict in Lombok Tengah Regency 2017**

| Kecamatan<br>Subdistricts              | Lokasi                                  | Jumlah<br>Cadangan (m <sup>3</sup> ) | Luas<br>Areal<br>(Ha) | Kelayakan |
|--|---|--------------------------------------|-----------------------|-----------|
| (1)                                    | (2)                                     | (3)                                  | (4)                   | (5)       |
| <b>Jenis Batuan : 1. Batu Bangunan</b> |   |                                      |                       |           |
| 1. Pujut                               | 1. Gn Air Lengis Komplek Gn. Prabu Kuta | 550.100                              | 3 00                  | PT        |
|  | 2. Gn. Tele Pengembur                   | 2.009.196                            | 12 50                 | PT        |
|  | 3. Gn. Jarak Tumpak                     | 1.912.487                            | 2 20                  | PT        |
|  | 4. Gn. Batu Aputik Sengkol              | 140.859                              | 2 47                  | LTS       |
|  | 5. Gn. Setekel Gerupuk Sengkol          | 207.859                              | 1 96                  | LTS       |
| 2. Praya Barat                         | 1. Gn. Balibe Desa Bonder               | 283.600                              | 2 90                  | PT        |
|  | 2. Gn. Sepiak Selong Blanak             | 504.740                              | 15 00                 | PT        |
|  | 3. Sungai Desa Penujak                  | 5.000                                | 1 00                  | TPT       |
| 3. Praya Barat                         | 1. Gn Ranggagata                        | 899.856                              | 6 35                  | PT        |
|  | 2. Ds. Embung Desa Pelambik             | 5.175                                | 1 50                  | LTS       |
|  | 3. Ds Jati Desa Serage                  | 7.156                                | 4 00                  | PT        |
| 4. Praya Timur                         | 1. Gn. Tengak Marong                    | 650.000                              | 6 50                  | PT        |
|  | 2. Gn. Kelung Tanak Semoyang            | 595.000                              | 7 90                  | PT        |
|  | 3. Gn. Gerutuk Marong                   | 1.500                                | 2 00                  | LTS       |
|  | 4. Sungai Para Semoyang                 | 500                                  | 0 50                  | LTS       |
| 5. Praya Tengah                        | 1. Sungai Gerantung                     | 2.500                                | 1 00                  | LTS       |
| 6. Janapria                            | 1. Gn Tembeng Janapria                  | 773.685                              | 8 00                  | PT        |
|  | 2. Gn Wisa Janapria                     | 8.000.000                            | 40 00                 | PT        |
|  | 3. Gn Tengen Janapria                   | 750.000                              | 7 50                  | PT        |
| 7. Batukliang                          | 1. Dsn Kumbak Dalam Setiling            | 92.770                               | 1 03                  | LTS       |
| 8. Kopang                              | 1. Dsn Peresak Wajageseng               | 199.460                              | 2 00                  | LTS       |
|  | 2. Dsn Lendang Pengkores                | Belum diukur                         | Belum                 | LTS       |

Sumber/ Source : Dinas PU dan ESDM Kabupaten Lombok Tengah / Public Work and Energy & Mineral Resources Office of Lombok Tengah Regency

**Tabel 6.3.1 Lanjutan Tabel / Continued**  
**Table**

| Kecamatan<br>Subdistricts            | Lokasi                            | Jumlah<br>Cadangan (m <sup>3</sup> ) | Luas Areal<br>(Ha) | Kelayakan |
|--------------------------------------|-----------------------------------|--------------------------------------|--------------------|-----------|
| (1)                                  | (2)                               | (3)                                  | (4)                | (5)       |
| <b>Jenis Batuan : 2. Pasir-Sirtu</b> |                                   |                                      |                    |           |
| 1. Batuklliang                       | 1. Sungai Aik Darek Aik Darek     | 400                                  | Spjg sungai        | LTS       |
|                                      | 2. Sungai Lenek Aik Darek         | Blm Diketahui                        | Spjg sungai        | LTS       |
| 2. Praya Timur                       | 1. Dsn Kebon Daha Mujur           | 500                                  | 5 0                | PT        |
| 3. Btl Utara                         | 1. DI Dsn Agung Tanak Beak        | Blm Diketahui                        | Spjg DAS           | LTS       |
|                                      | 2. Ds. Slojan Dsa Krg Sidemen     | 2.062                                | 3 10               | LTS       |
|                                      | 3. Dsn Persil Krg Sidemen         | 310                                  | 2 50               | LTS       |
| 4. Pringgarata                       | 1. Dsn Kr. Ide Bilebante          | 1.000.000                            | 1 00               | LTS       |
|                                      | 2. Sungai. Gebong Bagu            | 230                                  | Spjg sungai        | LTS       |
|                                      | 3. Sungai Lenek Pemepek           | 15                                   | Spjg sungai        | LTS       |
|                                      | 4. Sungai Babak Pemepek           | 30                                   | Spjg sungai        | LTS       |
|                                      | 5. Dsn Sempoja Desa Bagu          | 21.060                               | 1 50               | LTS       |
|                                      | 6. Dsn Bagu Desa Bagu             | Blm Diketahui                        | Belum diukur       | LTS       |
|                                      | 7. Dsn Pidandang Pemepek          | 69.100                               | 4 0                | LTS       |
|                                      | 8. Dsn Menemeng                   | Blm Diketahui                        | Tidak Diketahui    | LTS       |
| 5. Jonggat                           | 1. Sungai Belibu Labulia          | Blm Diketahui                        | Spjg sungai        | LTS       |
| 6. Praya Barat                       | 1. Sungai Penujak                 | Blm Diketahui                        | Spjg sungai        | LTS       |
| 7. Kopang                            | 1. Lendang Pengkores Wajageseng   | 949.140                              | 31 00              | LTS       |
| <b>Jenis Batuan : 3. Batu Apung</b>  |                                   |                                      |                    |           |
| 1. Pringgarata                       | 1. Daerah Cerorong Pemepek        | 67.600                               | 16 0               | PT        |
|                                      | 2. Daerah Rarung                  | 119.212                              | 7 3                | PT        |
|                                      | 3. Daerah Repuk Pidandang Pemepek | 9.456                                | 3 95               | PT        |
|                                      | 4. Dasan Sedau Pemepek            | 19.000                               | Tdk Dktahui        | PT        |
|                                      | 5. Daerah Repuk Pakek Pemepek     | 48.019                               | 8 00               | PT        |
| 2. Btl Utara                         | 1. Mont. Tangga Tanak Beak        | 37.100                               | 1 80               | PT        |
|                                      | 2. Sintung Tmur Tanak Beak        | 71.100                               | 1 75               | PT        |
|                                      | 3. Sintung Barat Tanak Beak       | 14.840                               | 1 70               | PT        |
|                                      | 4. Tanak Beak Timur               | 2.980                                | 0 60               | PT        |
|                                      | 5. Tanak Beak Barat               | Blm Diketahui                        | Blm Diukur         | PT        |

Sumber/ Source : Dinas PU dan ESDM Kabupaten Lombok Tengah / Public Word and Energy & Mineral Resources Office of Lombok Tengah Regency

**Tabel 6.3.1 Lanjutan Tabel / Continued Table**  
**Table**

| Kecamatan<br>Subdistricts           | Lokasi                     | Jumlah<br>Cadangan<br>(m <sup>3</sup> ) | Luas Areal<br>(Ha) | Kelayakan |
|-------------------------------------|----------------------------|---|--------------------|-----------|
| (1)                                 | (2)                        | (3)                                     | (4)                | (5)       |
| <b>Jenis Batuan: 3. Batu Apung</b>  |                            |   |                    |           |
| 2. Btl Utr                          | 6. Dasan Lekong Tanak Beak | 4.000                                   | 0 80               | TPT       |
|                                     | 7. Dasan Ceking Tanak Beak | 6.750                                   | 1 5                | TPT       |
|                                     | 8. Pagutan Tanak Beak      | 25.200                                  | 3 4                | TPT       |
|                                     | 9. Jengguar Teratak        | 2.850                                   | 2 9                | TPT       |
|                                     | 10. Dasan Pemotoh Teratak  | 8.110                                   | 1 20               | LTS       |
|                                     | 11. Dasan Ronjak Teratak   | 6.224                                   | 1 10               | TPT       |
|                                     | 12. Mont. Dau Teratak      | 370.200                                 | 39 0               | LTS       |
|                                     | 3. Kopang                  | 1. Peseng Wajageseng                    | 848.838            | 24 5      |
| 2. Dasan Bual Wajageseng            |                            | 1.500                                   | 0 3                | TPT       |
| 3. Talun Ambon Perluasan Wajageseng |                            | 3..710                                  | 0 9                | TPT       |
| 4. Talun Ambon Wajageseng           |                            | 2.500                                   | 1 0                | TPT       |
| 1. Pringgarata                      | 1. Sedau Timur Pemepek     | 788.410                                 | 25 0               | PT        |
|                                     | 2. Pemepek Pemepek         | 659.050                                 | 99 53              | PT        |
| 2. Btl Utara                        | 1. Teratak Teratak         | 36.403                                  | 3 6                | PT        |
|                                     | 2. Dasan Agung Tanak Beak  | 630.000                                 | 5 5                | PT        |
|                                     | 3. Dasan Ceking Tanak Beak | 500.000                                 | 5 0                | PT        |
|                                     | 4. Jelimen Tanak Beak      | 600.701                                 | 5 0                | LTS       |
|                                     | 5. Sidemen Tanak Beak      | 1.400.000                               | 4 5                | LTS       |
|                                     | 6. Dasan baru Teratak      | 924.000                                 | 77 0               | PT        |
|                                     | 7. Tanak Beak              | 92.000                                  | 0 9                | TPT       |
| 3. Kopang                           | 1. Peseng Wajageseng       | 95.000                                  | 9 3                | TPT       |

Sumber/ Source : Dinas PU dan ESDM Kabupaten Lombok Tengah / Public Work and Energy & Mineral Resources Office of Lombok Tengah Regency

**Tabel 6.3.1 Lanjutan Tabel / Continued Table**  
**Table**

| Kecamatan<br>Subdistricts                  | Lokasi                                    | Jumlah<br>Cadangan<br>(m <sup>3</sup> ) | Luas Areal<br>(Ha) | Kelayakan |
|--|---|---|--------------------|-----------|
| (1)  | (2)                                       | (3)                                     | (4)                | (5)       |
| <b>Jenis Batuan : 8. Tufa (Batu Paras)</b> |   |   |                    |           |
| 1. Pujut                                   | 1. Pengembur Pengembur                    | Blm Diketahui                           | 5 00               | PT        |
|  | 2. Dusun Gerintuk Truwai                  | 139.928                                 | 2 00               | PT        |
| 2. Praya Timur                             | 1. Dusun Batu Bokah Kidang                | 420.66                                  | 6 00               | PT        |
|  | 2. Bilekemong Bilelando                   | 2.000                                   | 2 00               | PT        |
|  | 3. Bukit Gerutuk Dusun Bedus Marong       | 72.500                                  | 1 80               | PT        |
| 3. Praya Barat                             | 1. Gn Lendek Mangkung                     | 477.806                                 | 5 20               | PT        |
| <b>Jenis Batuan : 9. Lempung Ilit</b>      |   |   |                    |           |
| 1. Praya Barat                             | 1. Dataran sekitar Batujai-Praya-Mangkung | 100.100.000                             | 6 80               | PT        |
|  | 2. Gn. Balibe Bonder                      | 17.100                                  | 1 85               | PT        |
|  | 3. Daerah Desa Mangkung                   | 185.000                                 | 21 00              | PT        |
|  | 4. Daerah Kelanjur                        | 2.700                                   | 33 00              | PT        |
|  | 5. Kampung Adong. Penujak                 | 350.000                                 | 36 00              | PT        |
|  | 6. Kampung Batujai Batujai                | 390.000                                 | 36 50              | PT        |
| 2. Prabarda                                | 1. Dataran sekitar Mont. Sapah            | 4.309.730                               | 45 50              | PT        |
| 3. Pujut                                   | 1. Daerah Kawo Kawo                       | 370.100                                 | 47 50              | PT        |
|  | 2. Daerah Pengembur                       | 478.000                                 | 9 70               | PT        |
| 4. Praya Timur                             | 1. Daerah Semoyang                        | 165.000                                 | 3 80               | PT        |
|  | 2. Dusun Senayan Sukaraja                 | Blm Diketahui                           | Blm Diukur         | PT        |
| 5. Pringgarata                             | 1. Daerah Pringgarata sekitar             | 76.120                                  | 32 00              | PT        |
| 6. Batukliang Utara                        | 1. Daerah BKU sekitar                     | Blm Diketahui                           | Blm Diukur         | PT        |

Sumber/ Source : Dinas PU dan ESDM Kabupaten Lombok Tengah / Public Word and Energy & Mineral Resources Office of Lombok Tengah Regency



**Tabel 6.3.2 Sebaran Lokasi Mineral Bukan Logam Menurut Jenis Galian dan Kecamatan di Kabupaten Lombok Tengah 2017**  
**Table Spreading of Location "C" Category Mineral by Type of Mineral and Subdistrict in Lombok Tengah Regency 2017**

| Kecamatan<br>Subdistricts                      | Lokasi                                       | Jumlah<br>Cadangan<br>(m <sup>3</sup> ) | Luas Areal<br>(Ha) | Kelayakan    |
|--|--|---|--------------------|--------------|
| (1)  | (2)  | (3)                                     | (4)                | (5)          |
| <b>Jenis Mineral Bukan Logam : 1. Posfat</b>   |  |   |                    |              |
| 1. Pujut                                       | 1. Goa Bangkang Kamp. Bangkang Rembitan      | Sedikit                                 | 7 0                | PT           |
| <b>Jenis Mineral Bukan Logam : 2. Zeolit</b>   |  |   |                    |              |
| 1. Pujut                                       | 1. Gn. Bokah Gn. Tebui Dusun Lendek Mangkung | 200.000                                 | 3 5                | PT           |
| <b>Jenis Mineral Bukan Logam : 3. Belerang</b> |  |   |                    |              |
| 1. Pujut                                       | 1. Pantai Kuta                               | 5 ton                                   | -                  | LTS          |
| <b>Jenis Mineral Bukan Logam : 4. Oker</b>     |  |   |                    |              |
| 1. Pujut                                       | 1. Gn. Bangkang Rembitan                     | 3.300                                   | 2.0                | PT           |
| <b>Jenis Mineral Bukan Logam : 5. Gypsum</b>   |  |   |                    |              |
| 1. Pujut                                       | 1. Teluk Bulan Rembitan                      | Sedikit                                 | Spjg sungai        | LTS          |
|  | 2. Gn. Blenjon                               | 7 5 ton                                 | 1 2                | Tdk Bernilai |
|  | 3. Dusun Rembitan Rembitan                   | 432 ton                                 | 0 6                | LTS          |
| <b>Jenis Mineral Bukan Logam : 6. Kaolin</b>   |  |   |                    |              |
| 1. Praya Barat                                 | 1. Kampung Sepeluk Dasan Rungkang Pelambik   | 2.170.400                               | 27 13              | LTS          |
|  | 2. Gn. Saren (Blenje) Pelambik               | 145.050                                 | 22 01              | LTS          |
|  | 3. Dasab Bile Baru Pengembur                 | 3.600                                   | 1 50               | LTS          |

Sumber/ Source : Dinas PU dan ESDM Kabupaten Lombok Tengah / Public Work and Energy & Mineral Resources Office of Lombok Tengah Regency

**Tabel 6.3.2 Lanjutan Tabel / Continued Table****Table**

| Kecamatan<br>Subdistricts                                       | Lokasi                         | Jumlah<br>Cadangan<br>(m <sup>3</sup> ) | Luas Areal<br>(Ha) | Kelayakan |
|---|--------------------------------|---|--------------------|-----------|
| (1)   | (2)                            | (3)                                     | (4)                | (5)       |
| <b>Jenis Mineral Bukan Logam : 7. Silika (Setengah Permata)</b> |                                |   |                    |           |
| 1. Praya Barat  | 1. Gn. Suren Plambik           | 150                                     | 1 0                | PT        |
|   | 2. Bukit Biu Tengah Plambik    | 200                                     | 3 0                | LTS       |
|   | 3. Gn. Mereje Mt. Sapah        | 1.659                                   | 165 85             | PT        |
|   | 4. Dataran Mont. Sapah         | 15 312.500                              | 185 6              | PT        |
| 2. Pujut  | 1. Gn. Bangkang Prabu          | 4.200                                   | 3 0                | PT        |
|   | 2. Gn. Ritalu Ketara           | 4.325                                   | 1 0                | LTS       |
|   | 3. Bukit Batu Denden Pengembur | 65.227                                  | 1 3                | LTS       |
|   | 4. Bukit Mengalung Kuta        | 20.357                                  | 2 53               | PT        |
|   | 5. Bukit Bile Tengah Kuta      | 15.000                                  | 10                 | PT        |
| <b>Jenis Mineral Bukan Logam 8. Bentonit</b>                    |                                |   |                    |           |
| 1. Praya Barat  | 1. Dasan Tumpak Tumpak         | 6.122                                   | 5 0                | PT        |

Sumber/ Source : Dinas PU dan ESDM Kabupaten Lombok Tengah / Public Work and Energy & Mineral Resources Office of Lombok Tengah Regency

**Tabel 6.3.3 Potensi Mineral Logam Menurut Jenis Galian dan Kecamatan di Kabupaten Lombok Tengah 2017**  
**Potential of "B" Category Mineral by Type of Mineral and Subdistrict in Lombok Tengah Regency 2017**

| Kecamatan<br>Subdistricts                  | Lokasi                               | Jumlah<br>Cadangan<br>(m <sup>3</sup> ) | Luas<br>Areal<br>(Ha) | Kelayakan |
|--|--------------------------------------|---|-----------------------|-----------|
| (1)  | (2)                                  | (3)                                     | (4)                   | (5)       |
| <b>Jenis Mineral Logam : 1. Emas</b>       |                                      |   |                       |           |
| 1. Pujut                                   | 1. Aliran Sungai Gn. Prabu           | -                                       | 1.345.000             | -         |
|  | 2. Pengulu Desa Pengembur            | -                                       |                       | -         |
| <b>Jenis Mineral Logam : 2. Timbal</b>     |                                      |   |                       |           |
| 1. Pujut                                   | 1. Lantek Rembitan                   | 2.450.000                               | 3.087                 | PT        |
| <b>Jenis Mineral Logam : 3. Pasir Besi</b> |                                      |   |                       |           |
| 1. Pujut                                   | 1. Awang dan Dusun Are Guling Tumpak | Blm Diketahui                           | -                     | TPT       |

Sumber/ Source : Dinas PU dan ESDM Kabupaten Lombok Tengah / Public Work and Energy & Mineral Resources Office of Lombok Tengah Regency

**Tabel 6.3.4 Jumlah Lokasi Potensi Batuan Menurut Jenis Galian dan Kecamatan di Kabupaten Lombok Tengah 2015**  
**Number of Location "C" Category Mineral by Type of Mineral and Subdistrict in Lombok Tengah Regency 2015**

| Kecamatan<br>Subdistrict | Batu<br>Bangunan<br>Boulder | Pasir/<br>Kerikil<br>Gravel | Batu<br>Apung | Trass | Tanah<br>Urug |
|--------------------------|-----------------------------|-----------------------------|---------------|-------|---------------|
| (1)                      | (2)                         | (3)                         | (4)           | (5)   | (6)           |
| 1. Praya Barat           | 3                           | 1                           | -             | -     | -             |
| 2. Praya Barat Daya      | 3                           | -                           | -             | -     | -             |
| 3. P u j u t             | 5                           | -                           | -             | -     | -             |
| 4. Praya Timur           | 4                           | -                           | -             | -     | -             |
| 5. Janapria              | 3                           | -                           | -             | -     | -             |
| 6. K o p a n g           | 2                           | 1                           | 4             | 1     | -             |
| 7. P r a y a             | -                           | -                           | -             | -     | -             |
| 8. Praya Tengah          | 1                           | -                           | -             | -     | -             |
| 9. Jonggat               | -                           | 1                           | -             | -     | 1             |
| 10. Pringgarata          | -                           | 8                           | 5             | 1     | 3             |
| 11. Batukliang           | -                           | 2                           | -             | -     | 2             |
| 12. Batukliang Utara     | 1                           | 3                           | 12            | 7     | 3             |
| <i>Jumlah / Total</i>    | 22                          | 16                          | 21            | 9     | 8             |
| 2 0 1 4                  | 22                          | 16                          | 21            | 9     | 8             |
| 2 0 1 3                  | 22                          | 16                          | 21            | 9     | 8             |
| 2 0 1 2                  | 22                          | 16                          | 21            | 9     | 7             |
| 2 0 1 1                  | 20                          | 16                          | 21            | 9     | 7             |

Sumber/ Source : Dinas PU dan ESDM Kabupaten Lombok Tengah / Public Work and Energy & Mineral Resources Office of Lombok Tengah Regency

INDUSTRY ENERGY AND MINING

**Tabel 6.3.4 Lanjutan Tabel / Continued Table**  
**Table**

| Kecamatan<br>Subdistrict | Batu Kapur | Kalsedon | Batu Paras<br>(Tufa) | Lempung Illit |
|--------------------------|------------|----------|----------------------|---------------|
| (1)                      | (7)        | (8)      | (9)                  | (10)          |
| 1. Praya Barat           | 1          | -        | 1                    | 6             |
| 2. Praya Barat Daya      | 1          | -        | -                    | 1             |
| 3. P u j u t             | 10         | 1        | 2                    | 2             |
| 4. Praya Timur           | -          | -        | 3                    | 2             |
| 5. Janapria              | -          | -        | -                    | -             |
| 6. K o p a n g           | -          | -        | -                    | -             |
| 7. P r a y a             | -          | -        | -                    | -             |
| 8. Praya Tengah          | -          | -        | -                    | -             |
| 9. Jonggat               | -          | -        | -                    | -             |
| 10. Pringgarata          | -          | -        | -                    | 1             |
| 11. Batukliang           | -          | -        | -                    | -             |
| 12. Batukliang Utara     | -          | -        | -                    | 1             |
| <b>Jumlah / Total</b>    | <b>12</b>  | <b>1</b> | <b>6</b>             | <b>13</b>     |
| 2 0 1 4                  | 12         | 1        | 6                    | 13            |
| 2 0 1 3                  | 12         | 1        | 6                    | 13            |
| 2 0 1 2                  | 12         | 1        | 6                    | 13            |
| 2 0 1 1                  | 12         | 1        | 6                    | 13            |

Sumber/ Source : Dinas PU dan ESDM Kabupaten Lombok Tengah / Public Word and Energy & Mineral Resources Office of Lombok Tengah Regency

**Tabel 6.3.5 Jumlah Lokasi Potensi Mineral Bukan Logam Menurut Jenis Galian dan Kecamatan di Kabupaten Lombok Tengah 2015**  
**Number of Location "C" Category Mineral by Type of Mineral and Subdistrict in Lombok Tengah Regency 2015**

| Kecamatan Subdistrict | Posfat   | Zeolit   | Oker     | Gypsum   |
|-----------------------|----------|----------|----------|----------|
| (1)                   | (2)      | (3)      | (4)      | (5)      |
| 1. Praya Barat        | -        | -        | -        | -        |
| 2. Praya Barat Daya   | -        | -        | -        | -        |
| 3. P u j u t          | 1        | 1        | 1        | 1        |
| 4. Praya Timur        | -        | -        | -        | -        |
| 5. Janapria           | -        | -        | -        | -        |
| 6. K o p a n g        | -        | -        | -        | -        |
| 7. P r a y a          | -        | -        | -        | -        |
| 8. Praya Tengah       | -        | -        | -        | -        |
| 9. Jonggat            | -        | -        | -        | -        |
| 10. Pringgarata       | -        | -        | -        | -        |
| 11. Batukliang        | -        | -        | -        | -        |
| 12. Batukliang Utara  | -        | -        | -        | -        |
| <b>Jumlah / Total</b> | <b>1</b> | <b>1</b> | <b>1</b> | <b>1</b> |
| 2 0 1 4               | 1        | 1        | 1        | 1        |
| 2 0 1 3               | 1        | 1        | 1        | 1        |
| 2 0 1 2               | 1        | 1        | 1        | 3        |
| 2 0 1 1               | 1        | 1        | 1        | 3        |

Sumber/ Source : Dinas PU dan ESDM Kabupaten Lombok Tengah / Public Word and Energy & Mineral Resources Office of Lombok Tengah Regency

INDUSTRY ENERGY AND MINING

**Tabel 6.3.5 Lanjutan Tabel / Continued Table**  
**Table**

| Kecamatan<br>Subdistrict | Kaolin | Batu Silika | Bentorit | Belerang |
|--------------------------|--------|-------------|----------|----------|
| (1)                      | (2)    | (3)         | (4)      | (5)      |
| 1. Praya Barat           | 3      | 4           | 1        | -        |
| 2. Praya Barat Daya      | -      | -           | -        | -        |
| 3. P u j u t             | -      | 5           | -        | 1        |
| 4. Praya Timur           | -      | -           | -        | -        |
| 5. Janapria              | -      | -           | -        | -        |
| 6. K o p a n g           | -      | -           | -        | -        |
| 7. P r a y a             | -      | -           | -        | -        |
| 8. Praya Tengah          | -      | -           | -        | -        |
| 9. Jonggat               | -      | -           | -        | -        |
| 10. Pringgarata          | -      | -           | -        | -        |
| 11. Batukliang           | -      | -           | -        | -        |
| 12. Batukliang Utara     | -      | -           | -        | -        |
| <i>Jumlah / Total</i>    | 3      | 9           | 1        | 1        |
| 2 0 1 4                  | 3      | 9           | 1        | 1        |
| 2 0 1 3                  | 3      | 9           | 1        | 1        |
| 2 0 1 2                  | 3      | 9           | 1        | 1        |
| 2 0 1 1                  | 3      | 9           | 1        | 1        |

Sumber/ Source : Dinas PU dan ESDM Kabupaten Lombok Tengah / Public Word and Energy & Mineral Resources Office of Lombok Tengah Regency

**Tabel 6.3.6 Jumlah Lokasi Potensi Mineral Logam Menurut Jenis Galian dan Kecamatan di Kabupaten Lombok Tengah 2015**  
**Number of Location "B" Category Mineral by Type of Mineral and Subdistrict in Lombok Tengah Regency 2015**

| Kecamatan<br>Subdistrict | Emas | Timbal/<br>Galena | Pasir Besi |
|--------------------------|------|-------------------|------------|
| (1)                      | (2)  | (4)               | (5)        |
| 1. Praya Barat           | -    | -                 | -          |
| 2. Praya Barat Daya      | -    | -                 | -          |
| 3. P u j u t             | 2    | 1                 | 1          |
| 4. Praya Timur           | -    | -                 | -          |
| 5. Janapria              | -    | -                 | -          |
| 6. K o p a n g           | -    | -                 | -          |
| 7. P r a y a             | -    | -                 | -          |
| 8. Praya Tengah          | -    | -                 | -          |
| 9. Jonggat               | -    | -                 | -          |
| 10. Pringgarata          | -    | -                 | -          |
| 11. Batukliang           | -    | -                 | -          |
| 12. Batukliang Utara     | -    | -                 | -          |
| <i>Jumlah / Total</i>    | -    | -                 | -          |
| 2 0 1 4                  | 2    | 1                 | 1          |
| 2 0 1 3                  | 2    | 1                 | 1          |
| 2 0 1 2                  | 2    | 1                 | 1          |
| 2 0 1 1                  | 2    | 1                 | 1          |

Sumber/ Source : Dinas PU dan ESDM Kabupaten Lombok Tengah / Public Work and Energy & Mineral Resources Office of Lombok Tengah Regency



**Tabel 6.3.7 Jumlah Lokasi Potensi Mineral Logam Menurut Jenis Galian dan Kecamatan di Kabupaten Lombok Tengah 2015**  
**Number of Location "B" Category Mineral by Type of Mineral and Subdistrict in Lombok Tengah Regency 2015**

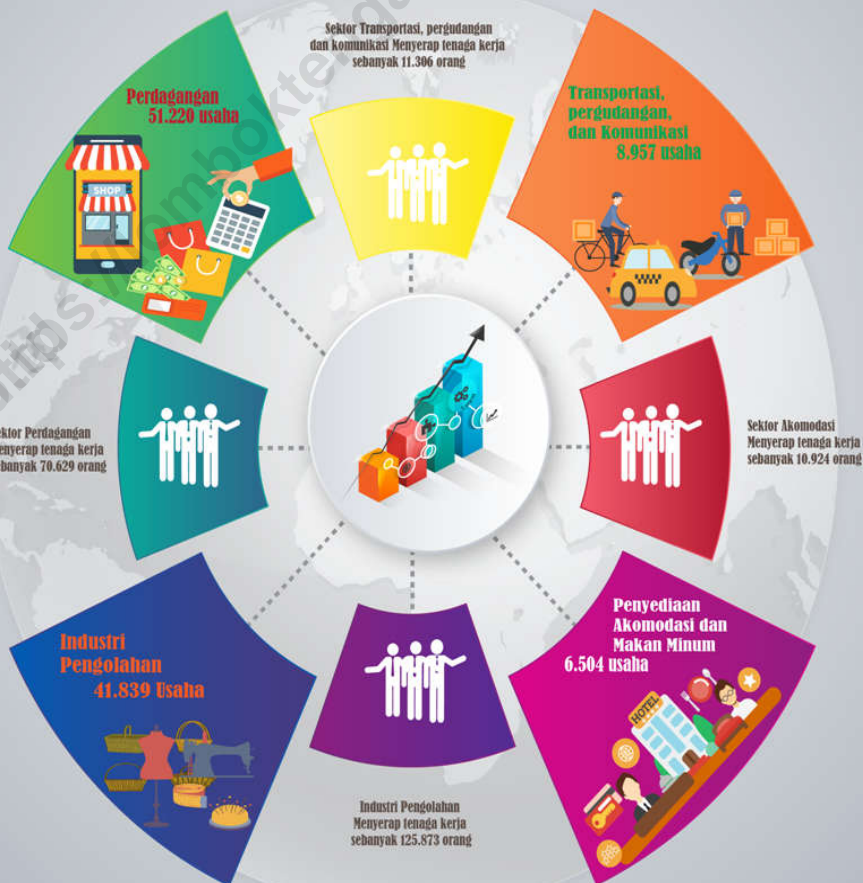
| Kecamatan Subdistrict | Batu Bangu nan Boulder | Pasir/ Kerikil Gravel | Tanah Liat (M3) | Batu Apung (m3) | Tanah Urug (m3) |
|-----------------------|------------------------|-----------------------|-----------------|-----------------|-----------------|
| (1)                   | (2)                    | (3)                   | (4)             | (5)             | (6)             |
| 1. Praya Barat        | 900                    | -                     | -               | -               | -               |
| 2. Praya Barat Daya   | 90                     | -                     | 270             | -               | -               |
| 3. P u j u t          | 260                    | -                     | -               | -               | -               |
| 4. Praya Timur        | -                      | -                     | -               | -               | -               |
| 5. Janapria           | -                      | -                     | -               | -               | -               |
| 6. K o p a n g        | -                      | 900                   | -               | 540             | -               |
| 7. P r a y a          | -                      | -                     | -               | -               | -               |
| 8. Praya Tengah       | -                      | -                     | -               | -               | -               |
| 9. Jonggat            | -                      | -                     | -               | -               | -               |
| 10. Pringgarata       | -                      | 2700                  | -               | -               | -               |
| 11. Batukliang        | -                      | -                     | 900             | -               | -               |
| 12. Batukliang Utara  | 90                     | 720                   | -               | 720             | 3.600           |
| <b>Jumlah / Total</b> | <b>1 340</b>           | <b>4 320</b>          | <b>1.170</b>    | <b>1.260</b>    | <b>3.600</b>    |
| 2 0 1 4               | 1 340                  | 4 320                 | 1 170           | 1 260           | 3 600           |
| 2 0 1 3               | 1 340                  | 4 320                 | 1 170           | 1 260           | 3 600           |
| 2 0 1 2               | 4 800                  | 6 480                 | 1 440           | 4 140           | 6 480           |
| 2 0 1 1               | 3 312                  | 9 360                 | 1 296           | -               | -               |

Sumber/ Source : Dinas PU dan ESDM Kabupaten Lombok Tengah / Public Word and Energy & Mineral Resources Office of Lombok Tengah Regency

# PERDAGANGAN 7

## TRADE

### KOMPOSISI 4 SEKTOR TERBESAR HASIL SE2016



<https://lomboktengahkab.bps.go.id>

**PENJELASAN TEKNIS****TECHNICAL NOTES**

- |  |   |
|--|---|
| <p>1. Sistem pencatatan Statistik Ekspor dan Impor adalah “General Trade” dengan wilayah pencatatan meliputi seluruh wilayah kepabeanaan Indonesia.</p>  | <p>1. <i>The recording of export and import statistics is based on General Trade System covering all Indonesian customs areas.</i></p>  |
| <p>2. Pengesahan dokumen kepabeanaan ekspor dan impor dilakukan oleh Bea dan Cukai berdasarkan Persetujuan Muat/Bongkar Barang.</p>  | <p>2. <i>The legalization of customs export and import documents is conducted by the Customs and Excise Office.</i></p>   |
| <p>3. Data ekspor berasal dari dokumen kepabeanaan BC 3.0 atau yang disebut dokumen Pemberitahuan Ekspor Barang (PEB) yang diisi oleh eksportir.</p>   | <p>3. <i>The export data are compiled based on customs export documents BC 3.0 or known as Export Declarations (PEB) filled by exporters.</i></p>   |
| <p>4. Data impor berasal dari dokumen kepabeanaan BC 2.0 atau yang disebut dokumen Pemberitahuan Impor Barang (PIB) Pemberitahuan Impor Barang Khusus (PIBK) Pemberitahuan Pabean Free Trade Zone (PPFTZ) dan dokumen kepabeanaan BC 2.3 yang mencatat impor barang dari Luar Negeri ke Kawasan Berikat.</p> | <p>4. <i>The import data are compiled based on customs import documents BC 2.0 or known as Import Declarations Form (PIB) Import Declarations Form for Special Commodity (PIBK) Customs Declaration Form for Free Trade Zone (PPFTZ) and customs import documents BC 2.3 which records import goods from foreign country to Bounded Zones Area.</i></p> |
| <p>5. Barang-barang yang dikirim ke luar negeri untuk diolah dicatat sebagai ekspor sedangkan hasil olahan yang dikembalikan ke Indonesia dicatat</p>  | <p>5. <i>Goods send abroad for processing purposes are recorded as export while its product sent to Indonesia are recorded as import.</i></p>   |

## TRADE

sebagai impor.

6. Barang-barang luar negeri yang diolah di dalam negeri dicatat sebagai barang impor meskipun barang olahan tersebut akan kembali ke luar negeri.
  7. Barang-barang yang tidak dicakup dalam pencatatan:
    - a. Pakaian dan barang-barang perhiasan penumpang.
    - b. Barang-barang bawaan penumpang dari/ke luar negeri untuk dipakai sendiri kecuali lemari es pesawat televisi dan sebagainya.
    - c. Barang-barang untuk keperluan perwakilan kedutaan suatu negara.
    - d. Barang-barang ekspedisi dan ekshibisi atau pameran.
    - e. Barang-barang untuk militer yang diimpor langsung oleh angkatan bersenjata
    - f. Pembungkus/peti kemas untuk diisi kembali.
    - g. Uang dan surat-surat berharga.
    - h. Barang-barang contoh
  8. Sistem pengolahan dokumen impor/ekspor Indonesia adalah sistem "Carry Over" yaitu dokumen ditunggu selama satu bulan setelah bulan berjalan sedangkan
6. *Foreign goods processed in Indonesia are still recorded as imports although the products will be sent to abroad.*
  7. *The following goods are not included in the statistics:*
    - a. *Clothings and passengers' jewelry.*
    - b. *Luggage of passengers for own use except refrigerators television sets etc.*
    - c. *Goods imported/exported for the use of foreign representative countries/embassies.*
    - d. *Goods for expeditions and shows or exhibitions.*
    - e. *Military goods directly imported by the Armed Forces.*
    - f. *Packings/containers to be refilled.*
    - g. *Bank notes and securities*
    - h. *Sample goods*
  8. *The carry-over system is used in processing Indonesian export and import documents. Documents are processed one month after the current month while those received*

dokumen-dokumen yang terlambat akan diolah pada bulan berikutnya. Dengan demikian dokumen bulan-bulan sebelumnya yang terlambat diterima dan masuk pada bulan berjalan diperlakukan sebagai dokumen bulan pengolahan.

*later will be processed for the succeeding month. This means previous documents received in the current month will be treated as processed documents.*

- |   |  |
|---|--|
| <p>9. <b>Pelabuhan Muat</b> adalah pelabuhan darimana barang diangkut ke luar negeri atau diekspor</p>                    | <p>9. <b>Port of loading</b> is port where the goods are transported out of the country or exported.</p> |
| <p>10. <b>Negara tujuan</b> adalah negara tujuan akhir yang diketahui untuk barang ekspor yang dikirim ke luar negeri</p> | <p>10. <b>Country of destination</b> is country that is known to export goods sent abroad.</p>           |
| <p>11. <b>Jenis komoditi</b> adalah barang ekspor yang dicatat sesuai kode Harmonized System (HS)</p>                     | <p>11. <b>Type commodity</b> is exported goods recorded based on Harmonized System (HS) code.</p>        |

**ULASAN**

Sebagai salah satu soko guru kehidupan ekonomi sesungguhnya koperasi memiliki peran yang sangat mulia. Bila hal-hal diatas terpenuhi maka kehidupan masyarakat yang sejahtera. Hal ini tentu saja bilamana koperasi yang ada baik yang berdiri di desa-desa (KUD) maupun non KUD merupakan koperasi yang sehat memiliki jumlah anggota yang optimal yang mampu mengakomodir serta memback-up usaha-usaha anggotanya. idak lagi hanya sekedar impian.

Pada tahun 2017 jumlah koperasi di Kabupaten Lombok Tengah tercatat sebanyak 590 unit 28 unit diantaranya adalah Koperasi Unit Desa sedangkan bagian terbesar lainnya adalah koperasi non KUD. Dilihat dari jumlahnya koperasi non KUD nampaknya lebih dominan dibandingkan KUD namun dari segi aktivitas seperlima dari koperasi non KUD termasuk koperasi yang tidak aktif.

**DESCRIPTION**

*As one pillar of economic life in fact cooperative has a very noble role . When things above are met then the life of a prosperous society . This is of course where there is a good cooperative standing in the villages ( KUD ) and non-cooperative KUD is healthy has the optimal number of members which is able to accommodate and back up the efforts of its members . idak longer just a dream .*

*By 2017 the number of cooperatives in Central Lombok regency there were 590 units 28 units of which is the Village Unit Cooperatives while the other is the largest non KUD cooperatives . Judging from the number of non KUD cooperatives appears to be more dominant than KUD but in terms of the activities one-fifth of non KUD cooperatives including cooperatives are inactive .*

**Tabel 7.1** Jumlah Usaha/Establishment Menurut Kategori di Kabupaten Lombok Tengah 2017  
**Table** *Number of Establishment by Category in Lombok Tengah Regency 2017*

|    | Kategori Usaha<br><i>Business Category</i>  | Jumlah Usaha<br><i>Number Of Establishment</i> |
|----|---|--|
|    | (1)   | (2)  |
| 1  | B. Pertambangan dan penggalian  | 656  |
| 2  | C. Industri Pengolahan  | 41 839   |
| 3  | D. Pengadaan Listrik Gas Uap/Air Panas dan Udara Dingin   | 153  |
| 4  | E. Pengelolaan Air Pengelolaan Air Limbah Pengelolaan dan Daur Ulang Sampah dan Aktivitas Remediasi                   | 171  |
| 5  | F. Konstruksi   | 4 235  |
| 6  | G. Perdagangan Besar Dan Eceran; Reparasi Dan Perawatan Mobil Dan Sepeda Motor  | 51 220   |
| 7  | H. Pengangkutan dan pergudangan   | 6 337  |
| 8  | I. Penyediaan Akomodasi Dan Penyediaan Makan Minum  | 6 504  |
| 9  | J. Informasi Dan Komunikasi   | 2 620  |
| 10 | K. Aktivitas Keuangan Dan Asuransi  | 268  |
| 11 | L. Real Estat   | 236  |
| 12 | M. Aktivitas Profesional Ilmiah Dan Teknis  | 103  |
| 13 | N. Aktivitas Penyewaan dan Sewa Guna Usaha Tanpa Hak Opsi Ketenagakerjaan Agen Perjalanan dan Penunjang Usaha Lainnya | 760  |
| 14 | P. Pendidikan   | 2 546  |
| 15 | Q. Aktivitas Kesehatan Manusia Dan Aktivitas Sosial   | 895  |
| 16 | R. Kesenian Hiburan Dan Rekreasi  | 333  |
| 17 | S. Aktivitas Jasa Lainnya   | 2 328  |
| 18 | U. Kegiatan Badan Internasional dan Badan Ekstra Internasional Lainnya  | 0  |
|    | <b>Lombok Tengah</b>  | <b>121 204</b>                                 |

Sumber/Source: Hasil Sensus Ekonomi 2017 / 2017 Economic Census



**Tabel 7.2** Jumlah Tenaga Kerja Menurut Kategori Usaha di Kabupaten Lombok Tengah 2017  
**Table** *Number of Manpower by Business Category in Lombok Tengah Regency 2017*

|    | Kategori Usaha<br><i>Business Category</i>  | Jumlah Tenaga Kerja<br><i>Number Of Employee</i> |
|----|---|--|
|    | (1)   | (2)  |
| 1  | B. Pertambangan dan penggalian  | 4 358  |
| 2  | C. Industri Pengolahan  | 125 873  |
| 3  | D. Pengadaan Listrik Gas Uap/Air Panas dan Udara Dingin   | 262  |
| 4  | E. Pengelolaan Air Pengelolaan Air Limbah Pengelolaan dan Daur Ulang Sampah dan Aktivitas Remediasi                   | 634  |
| 5  | F. Konstruksi   | 25 645   |
| 6  | G. Perdagangan Besar Dan Eceran; Reparasi Dan Perawatan Mobil Dan Sepeda Motor  | 70 629   |
| 7  | H. Pengangkutan dan pergudangan   | 7 958  |
| 8  | I. Penyediaan Akomodasi Dan Penyediaan Makan Minum  | 10 924   |
| 9  | J. Informasi Dan Komunikasi   | 3 348  |
| 10 | K. Aktivitas Keuangan Dan Asuransi  | 2 518  |
| 11 | L. Real Estat   | 444  |
| 12 | M. Aktivitas Profesional Ilmiah Dan Teknis  | 233  |
| 13 | N. Aktivitas Penyewaan dan Sewa Guna Usaha Tanpa Hak Opsi Ketenagakerjaan Agen Perjalanan dan Penunjang Usaha Lainnya | 1 562  |
| 14 | P. Pendidikan   | 33 673   |
| 15 | Q. Aktivitas Kesehatan Manusia Dan Aktivitas Sosial   | 4 400  |
| 16 | R. Kesenian Hiburan Dan Rekreasi  | 2 872  |
| 17 | S. Aktivitas Jasa Lainnya   | 2 950  |
| 18 | U. Kegiatan Badan Internasional dan Badan Ekstra Internasional Lainnya  | 0  |
|    | <b>Lombok Tengah</b>  | <b>298 283</b>                                   |

Sumber/Source: Hasil Sensus Ekonomi 2017 / 2017 Economic Census

**Tabel 7.3** Jumlah Koperasi Menurut Jenis Koperasi dan Kecamatan di Kabupaten Lombok Tengah 2017  
*Number of Cooperative by Type of Cooperative and Subdistrict in Lombok Tengah Regency 2017*

|    | Kecamatan<br>Subdistrict | KUD       | KPR       | KOPKAR   | Lainnya<br>Other | Jumlah<br>Total |
|----|--------------------------|-----------|-----------|----------|------------------|-----------------|
|    | (1)                      | (2)       | (3)       | (4)      | (5)              | (6)             |
| 1  | Praya Barat              | 3         | 3         | 0        | 29               | 35              |
| 2  | Praya Barat Daya         | 1         | 2         | 0        | 19               | 22              |
| 3  | Pujut                    | 4         | 3         | 1        | 62               | 70              |
| 4  | Praya Timur              | 2         | 1         | 0        | 52               | 55              |
| 5  | Janapria                 | 2         | 1         | 0        | 28               | 31              |
| 6  | Kopang                   | 2         | 2         | 1        | 38               | 43              |
| 7  | Praya                    | 2         | 30        | 6        | 130              | 168             |
| 8  | Praya Tengah             | 2         | 4         | 0        | 26               | 32              |
| 9  | Jonggat                  | 5         | 3         | 0        | 35               | 43              |
| 10 | Pringgarata              | 3         | 2         | 0        | 23               | 28              |
| 11 | Batukliang               | 2         | 4         | 1        | 28               | 35              |
| 12 | Batukliang Utara         | 0         | 0         | 0        | 28               | 28              |
|    | <b>Lombok Tengah</b>     | <b>28</b> | <b>55</b> | <b>9</b> | <b>498</b>       | <b>590</b>      |

Sumber/Source: Dinas Koperasi Usaha Kecil dan Mengengah

<https://lomboktengahkab.bps.go.id>

# HOTEL DAN PARIWISATA 8

## HOTEL AND TOURISM

Terdapat **102** hotel, losmen dan penginapan di Lombok Tengah pada tahun 2017.



**200.483** Wisatawan asing dan Domestik Mengunjungi Lombok Tengah Tahun 2017



Wisatawan yang mengunjungi Lombok Tengah tahun 2017 rata-rata menginap selama **3,5 hari**



## PARIWISATA LOMBOK TENGAH 2017

<https://lomboktengahkab.bps.go.id>

**PENJELASAN TEKNIS**

1. **Wisatawan mancanegara** (wisman) ialah setiap pengunjung yang mengunjungi suatu negara di luar tempat tinggalnya didorong oleh satu atau beberapa keperluan tanpa bermaksud memperoleh penghasilan di tempat yang dikunjungi dan lamanya kunjungan tersebut tidak lebih dari satu tahun (12 bulan). Definisi ini mencakup 2 (dua) kategori wisatawan mancanegara yaitu :
  - a. Wisatawan (turis) ialah setiap pengunjung seperti definisi di atas yang tinggal paling sedikit 24 jam akan tetapi tidak lebih dari 1 (satu) tahun di tempat yang dikunjungi dengan maksud antara lain: berlibur rekreasi olah raga bisnis menghadiri pertemuan studi dan kunjungan dengan alasan kesehatan.
  - b. *Excursionist* ialah setiap pengunjung seperti definisi di atas yang tinggal kurang dari 24 jam di tempat yang dikunjungi (termasuk "Cruise passengers"). *Cruise Passengers* ialah setiap pengunjung yang tiba di suatu negara di mana mereka tidak menginap di akomodasi yang tersedia di negara tersebut

**TECHNICAL NOTES**

1. **An International Visitor** is any person visiting a country other than his usual place of residence for any reason other than for earning income in the country visited and the length of stay is no more than one year (12 months). This definition covers two categories of foreign visitors namely :
  - a. "Tourist" is any visitor staying for at least 24 hours but no more than one year in the country visited with the intention of visiting and for any of these purposes: Pleasure recreation and sports Business visiting friends and relatives missions attending meetings conferences visit for health reasons and study.
  - b. "Excursionist" is any visitor staying less than 24 hours in the country visited including "Cruise Passengers" i.e. visitors arriving in a country without staying in any accommodation available in the visited country.

## HOTEL AND TOURISM

misalnya dengan kapal laut.

2. **Rata-rata lama tinggal** adalah rata-rata waktu tinggal wisatawan mancanegara di Indonesia untuk satu kali kunjungan.
  3. Usaha penyediaan akomodasi adalah usaha yang menyediakan pelayanan penginapan yang dapat dilengkapi dengan pelayanan pariwisata lainnya. Usaha penyediaan akomodasi dapat berupa hotel vila pondok wisata bumi perkemahan persinggahan karavan dan akomodasi lainnya yang digunakan untuk tujuan pariwisata.
  4. **Hotel** adalah penyediaan akomodasi secara harian berupa kamar-kamar di dalam satu bangunan yang dapat dilengkapi dengan jasa pelayanan makan dan minum kegiatan hiburan dan atau fasilitas lainnya. Hotel terdiri dari hotel berbintang dan hotel non- bintang.
  5. **Hotel bintang** adalah usaha penyediaan jasa pelayanan penginapan makan minum serta jasa lainnya bagi umum dengan menggunakan sebagian atau seluruh bangunan. Usaha ini
2. ***Average length of stay** is the average stay duration of foreign visitor in Indonesia for one trip.*
  3. *The business of providing accommodation is a business that provides specialty services that can be equipped with other tourism services. It includes hotel villa cottage camping caravan stop and other accommodation that are used for tourism purposes.*
  4. ***Hotel** is a daily supply of accommodation rooms within a building which can be equipped with eating and drinking services entertainment activities and/or other facilities. Hotel consists of a classified hotel and a non-classified hotel.*
  5. ***A star hotel** is the business of providing an accommodation eating and drinking as well as other services for the public by using a building or a part of a building. It is managed commercially and meets*

dikelola secara komersial serta memenuhi ketentuan persyaratan sebagai hotel bintang (termasuk berlian) yang ditetapkan dalam surat keputusan instansi yang membinanya. Misalnya hotel bintang lima hotel bintang empat dan seterusnya.

*specified requirements as a star hotel (including diamonds) set forth in the decree of fostering agency. For example five star hotel four star hotel and so on.*

6. **Tingkat penghunian kamar hotel** adalah persentase banyaknya malam kamar yang dihuni terhadap banyaknya malam kamar yang tersedia.
7. **Rata-rata lamanya tamu menginap** adalah banyaknya malam tempat tidur yang terpakai (malam tamu) dengan banyaknya tamu yang menginap di hotel atau akomodasi lainnya.

6. **Room occupancy rate** is the number of room-nights occupied divided by the number of room-nights available multiplied by 100 percent.
7. **Average length of stay** is the number of bed-nights used (guest night) divided by the number of guests coming to spend the night at the accommodation.



**ULASAN**

**DESCRIPTION**

Kabupaten Lombok Tengah merupakan salah satu tujuan wisata yang semakin populer di kalangan wisatawan baik wisatawan domestik maupun wisatawan mancanegara. Pemerintah Kabupaten Lombok Tengah semakin gencar mempromosikan berbagai macam tempat wisata yang berada di Kabupaten Lombok Tengah. Gencarnya promosi ini tentunya akan menarik semakin banyak wisatawan. Untuk itu diperlukan fasilitas yang memadai seperti hotel dan akomodasi lainnya untuk menampung wisatawan yang semakin meningkat tiap tahunnya.

Jumlah hotel dan akomodasi lainnya semakin meningkat tiap tahunnya. Pada tahun 2017 terdapat 102 hotel dan akomodasi lainnya dengan jumlah kamar mencapai 1.447 kamar.

Pada tahun 2017 tercatat 200.483 kunjungan wisatawan ke Kabupaten Lombok Tengah. Yang terdiri dari 86.524 kunjungan wisatawan asing dan 113.959 kunjungan wisatawan domestik. Kunjungan terbanyak terjadi pada Bulan Juli-September yang merupakan bulan liburan sekolah.

Lombok Tengah Regency is one of a tourism destination and it is getting popular among tourists nowadays both domestic and foreign tourists. Lombok Tengah Regency getting more intensively promoting the tourism destination in Lombok Tengah Regency. This promotion will definitely attracted many tourists to visit Lombok Tengah Regency. Therefore tourists facilities such as hotel and other accommodations should be well prepared to accommodate the increased of tourists.

The numbers of hotels and other accommodation facilities getting increase every year. In 2017 there were 102 hotels and other accommodations located in Lombok Tengah Regency and it capacity of 1,447 rooms.

In 2017 there were 200,483 tourists visiting Lombok Tengah Regency consists of 86,524 foreign tourist and 113,959 domestic tourist. The most visited tourist occurred in July till September because it were school holidays.

8.1 HOTEL/*HOTEL*

**Tabel** 8.1.1 Jumlah Hotel dan Akomodasi Lainnya Menurut Klasifikasi di Kabupaten Lombok Tengah 2011-2017  
**Table** *Number of Hotel and Other Accomodations by Classification in Lombok Tengah Regency 2011-2017*

| Tahun<br>Year | Hotel/Losmen/ Bungalow<br>Hotels/Lodgings<br>(buah) | Jumlah Kamar<br>Number of Room<br>(buah) |
|---------------|---|--|
| (1)           | (2)   | (3)                                      |
| 2011          | 40  | 447                                      |
| 2012          | 44  | 447                                      |
| 2013          | 44  | 447                                      |
| 2014          | 47  | 528                                      |
| 2015          | 51  | 686                                      |
| 2016          | 50  | 675                                      |
| 2017          | 102   | 1 447                                    |

Sumber/Source: Dinas Pariwisata dan Kebudayaan Kabupaten Lombok Tengah / Culture and Tourism Office of Lombok Tengah Regency

**Tabel 8.1.2 Perkembangan Rata-rata Lama Menginap Wisatawan di Kabupaten Lombok Tengah (hari) 2012-2017**  
***The Development of Average Length of Staying Travelers in LombokTengah Regency (day) 2012-2017***

| Tahun<br>Year | Lama Menginap Wisatawan<br>Length of Staying |
|---------------|--|
| (1)           | (2)  |
| 2012          | 2,71   |
| 2013          | 3,55   |
| 2014          | 3,43   |
| 2015          | 3,08   |
| 2016          | 3,25   |
| 2017          | 3,50   |

Sumber/Source: Dinas Pariwisata dan Kebudayaan Kabupaten Lombok Tengah / Culture and Tourism Office of Lombok Tengah Regency

## 8.1 PARIWISATA/TORISM

**Tabel 8.1.1 Kunjungan Wisatawan Asing dan Domestik di Kabupaten Lombok Tengah 2002 - 2017**  
**Table Foreign and Domestic Visitors in Lombok Tengah Regency 2002- 2017**

| Bulan/Month | Wisatawan |        | Jumlah  |
|-------------|-----------|--------|---------|
|             | Domestik  | Asing  |         |
| (1)         | (1)       | (2)    | (1)     |
| 2002        | 2 944     | 15 061 | 18 005  |
| 2003        | 4 969     | 16 445 | 21 414  |
| 2004        | 3 945     | 13 743 | 17 688  |
| 2005        | 8 807     | 22 564 | 31 371  |
| 2006        | 9 769     | 25 143 | 34 912  |
| 2007        | 11 594    | 29 375 | 40 969  |
| 2008        | 11 969    | 30 326 | 42 295  |
| 2009        | 17 021    | 33 007 | 50 028  |
| 2010        | 13 126    | 37 140 | 50 266  |
| 2011        | 17 298    | 49 509 | 66 807  |
| 2012        | 23 535    | 58 364 | 81 899  |
| 2013        | 25 150    | 77 278 | 102 428 |
| 2014        | 49 766    | 54 954 | 104 720 |
| 2015        | 53 820    | 46 908 | 100 728 |
| 2016        | 59 148    | 49 769 | 108 917 |
| 2017        | 113 959   | 86 524 | 200 483 |

Sumber/Source: Dinas Pariwisata dan Kebudayaan Kabupaten Lombok Tengah / Culture and Tourism Office of Lombok Tengah Regency

**Tabel 8.1.2 Kunjungan Kunjungan Ke Objek Wisata di Kabupaten  
Lombok Tengah 2009- 2017**  
**Number Of Excurtionist Visitors in Lombok Tengah Regency  
2009 - 2017**

| Bulan/Month | Kunjungan |          | Jumlah  |
|-------------|-----------|----------|---------|
|             | Asing     | Domestik |         |
| (1)         | (2)       | (3)      | (4)     |
| 2 0 0 9     | 79 685    | 37 897   | 117 582 |
| 2 0 1 0     | 82 576    | 42 320   | 124 896 |
| 2 0 1 1     | 90 851    | 42 446   | 133 297 |
| 2 0 1 2     | 102 875   | 45 290   | 148 165 |
| 2 0 1 3     | 139 278   | 57 107   | 196 385 |
| 2 0 1 4     | 563 247   | 198 129  | 761 376 |
| 2 0 1 5     | 436 901   | 127 005  | 563 906 |
| 2 0 1 6     | 480 154   | 134 752  | 614 906 |
| 2 0 1 7     | 552 177   | 153 617  | 705 794 |

Sumber/Source: Dinas Pariwisata dan Kebudayaan Kabupaten Lombok Tengah / Culture and Tourism Office of Lombok Tengah Regency

**Tabel 8.1.3 Data Objek dan Lokasi Pariwisata di Kabupaten Lombok Tengah 2017**  
**Object and Location of Tourism in Lombok Tengah Regency 2017**

| <b>Obyek Wisata<br/>Tourism Object</b> | <b>Jenisnya / Kinds</b>   | <b>Lokasi / Location</b>  |
|--|---|---|
| (1)                                    | (2)   | (3)   |
| 1. Wisata Bahari                       | Pantai Awang Bumbang Gerupuk Kawasan Pantai Putri Mandalika (Pantai Aan Sunut Seger Serenting & Kuta) Are Guling Mawun Tampah Rowok & Semeti Selong Blanak Mawi Tomang-Omang Serangan Torok Aik Belik Pengantap Timur. (Kecamatan Pujut Praya Barat dan Praya Barat Daya) |   |
| 2. Wisata Alam                         | Permandian dan Pemandangan Alam Air terjun treking  | <ul style="list-style-type: none"> <li>• Aik Bukak Aik Berik Kec. Batukliang</li> <li>• Bumbang Kec. Pujut</li> </ul>   |
| 3. Wisata Budaya                       | Bau Nyale<br>Nyongkolan<br>Nede Ngerantok<br>Perang Timbung<br>Dusun Tradisional<br>Praje/ Jaran Kamput<br>Museum Baloq Sade  | <ul style="list-style-type: none"> <li>• Kuta Kec. Pujut</li> <li>• Semua Kecamatan</li> <li>• Praya Timur Janapria</li> <li>• Serewe Pejanggik</li> <li>• Sade Nde Kec Pujut</li> <li>• Semua Kecamatan</li> <li>• Desa Ungga Kec. Prabarda</li> </ul>   |
| 4. Wisata seni                         | O n c e r<br>Rudat<br>Tawaq-tawaq<br>Gendang Beleq<br>Amaq Abir<br>Gandrung<br>Wayang Kulit<br>Perisaian<br>Cilokaq<br>Kasidah<br>Pepaosan<br>Teater Matahari   | <ul style="list-style-type: none"> <li>• Jonggat Pujut</li> <li>• Prt Jonggat Pratim</li> <li>• Batukliang</li> <li>• Semua Kec</li> <li>• Marong Pratim</li> <li>• Janapria Prabar PRT</li> <li>• Jnp Prabarda Prt BKU</li> <li>• Semua Kec</li> <li>• Semua Kec</li> <li>• Semua Kec</li> <li>• Pujut Jonggat Prabar</li> <li>• Kopang</li> </ul> |

**Tabel 8.2.3 Lanjutan Tabel / Continued Table****Table**

| <b>Obyek Wisata<br/>Tourism Object</b> | <b>Jenisnya / Kinds</b>   | <b>Lokasi / Location</b>   |
|--|---|--|
| (1)                                    | (2)   | (3)  |
| 5. Wisata Religi                       | Makam Ketaq Makam Nyatoq<br>Makam Serewe Makam Biletawah<br>Masjid Kuno Rembitan Majdi<br>Gunung Pujut Nede Kemalik Nede<br>Embung Puntik Lebe Sane | <ul style="list-style-type: none"> <li>• Kopang Praya Tengah<br/>Janapria Pujut Praya Timur</li> </ul>   |
| 6. Wisata IPTEK                        | Batu Rijang   | <ul style="list-style-type: none"> <li>• Praya Barat</li> </ul>  |
| 7. Wisata Industri                     | Tenun Tradisional<br><br>Kerajinan Rotan<br>Kerajinan Bambu<br>G e r a b a h  | <ul style="list-style-type: none"> <li>• Sukarara jonggat</li> <li>• Sade Pujut</li> <li>• Pejanggik Praya</li> <li>• Beleka Pratim Jnp</li> <li>• Janapria Pratim</li> <li>• Penujak Praya Barat</li> </ul> |

Sumber/Source: Dinas Pariwisata dan Kebudayaan Kabupaten Lombok Tengah / Culture and Tourism Office of Lombok Tengah Regency

**Tabel 8.1.4 Festival Budaya Daerah Kabupaten Lombok Tengah Tahun 2017**  
**Table**  
**Cultural Festival of Lombok Tengah Regency 2017**

| No. | Festival<br>Festival                             | Waktu Pelaksanaan<br>Time  | Lokasi<br>Location   |
|-----|--|--|--|
| (1) | (2)  | (3)  | (4)  |
| 1   | Bau Nyale  | Bulan Februari - Maret<br>Satu Bulan Sebelum Puasa<br>( Bulan Syakban) | Pantai Seger Kuta Kecamatan Pujut                                    |
| 2   | Roah Kembang                                     |  | Lombok Tengah  |
| 3   | Lebaran Topat                                    | 6 hari setelah Idul Fitri  | Tempat- tempat yang disakralkan                                      |
| 4   | Begawe Jelo Nyesek                               | Bulan Juli<br>Dilaksanakan Minggu<br>ketiga atau keempat bulan         | Desa Sukerare Kecamatan Jonggat                                      |
| 5   | Perang Timbung<br>Nde Rahayu Ayu Ning            | Agustus  | Makam Serewe Desa Kelebu<br>Praya Tengah                             |
| 6   | Jagat<br>Besok Desa Silu Langit                  | Bulan Agustus  | Makam Datu/Raja Siledendeng<br>Desa Ketare Kecamatan Pujut           |
| 7   | Banyu Pamuci                                     | Bulan Agustus  | Desa Marong Praya Timur  |
| 8   | Rahman Rahim Day<br>Ulang Tahun Lombok<br>Tengah | Bulan September ( 10<br>Muharam)                                       | Praya Lombok Tengah  |
| 9   |  | Tanggal 15 Oktober   | Praya Lombok Tengah  |
| 10  | Roah Segare<br>Mangan Besedi                     | Bulan Oktober  | Masyarakat Pantai selatan ( pantai<br>Awang Kuta dan Selong Belanak) |
| 11  | (Ngapung)<br>Nede Makam Embung                   | Bulan November   | Pesisir Pantai   |
| 12  | Puntik<br>Selamatan Kemalik                      | Bulan November   | Desa Ganti Praya Timur   |
| 13  | Lebe Sene  | Bulan Desember   | Desa Beleka Praya Timur  |

Sumber/Source: Dinas Pariwisata dan Kebudayaan Kabupaten Lombok Tengah / Culture and Tourism Office of Lombok Tengah Regency



<https://lomboktengahkab.bps.go.id>

# TRANSPORTASI DAN KOMUNIKASI 9

TRANSPORTATION AND COMMUNICATION

## LALU LINTAS PENERBANGAN DOMESTIK BANDARA INTERNASIONAL LOMBOK 2017



**Penumpang Berangkat**  
1.530.697 orang



**Penumpang Datang**  
1.615.474 orang



**Bagasi Berangkat**  
11.752.598



**Bagasi Datang**  
11.657.311



**Pesawat Berangkat**  
15.762



**Pesawat Datang**  
15.750



<https://lomboktengahkab.bps.go.id>

## PENJELASAN TEKNIS

1. **Kendaraan bermotor** adalah setiap kendaraan yang digerakkan oleh peralatan teknik yang ada pada kendaraan tersebut biasanya digunakan untuk angkutan orang atau barang di atas jalan raya selain kendaraan yang berjalan di atas rel. Kendaraan bermotor yang dicatat adalah semua jenis kendaraan kecuali kendaraan bermotor TNI/Polri dan Korps Diplomatik.
2. **Mobil penumpang** adalah setiap kendaraan bermotor yang dilengkapi dengan tempat duduk untuk sebanyak-banyaknya delapan orang tidak termasuk tempat duduk untuk pengemudi baik dilengkapi atau tidak dilengkapi bagasi.
3. **Mobil bis** adalah setiap kendaraan bermotor yang dilengkapi dengan tempat duduk untuk lebih dari delapan orang tidak termasuk tempat duduk untuk pengemudi baik dilengkapi atau tidak dilengkapi bagasi.
4. **Kantor Pos** adalah tempat pemberi pelayanan komunikasi tertulis dan atau surat elektronik layanan paket

## TECHNICAL NOTES

1. **Motor vehicles** are any kind of vehicles motorized by machine set up in those vehicles they are usually used for transporting peoples or goods on roads except vehicles moving along a railway line. The data cover all kinds of motor vehicles except those belong to Indonesia Army Force Indonesian State Police and Diplomatic Corps.
2. **Passenger cars** are any motor vehicles with no more than eight seats excluding seat for driver it can be with or without hoot.
3. **Buses** are large passenger cars having seats for more than eight passengers excluding seat for driver it can be with or without hoot.
4. **Post Office** is a service provider facility of written communication and or electronic mail parcel

## TRANSPORTATION AND COMMUNICATION

layanan logistik layanan transaksi keuangan dan layanan keagenan pos untuk kepentingan umum. Rumah pos berfungsi sama seperti kantor pos dan kantor pos pembantu bedanya rumah pos biasanya terletak di daerah terpencil.

*service logistics services financial transaction services and postal services to the public. Postal house has the same function as the post office and subsidiary of post office the difference is that postal house is usually located in remote areas.*

<https://lomboktengahkab.bps.go.id>

**ULASAN****DESCRIPTION**

Pembangunan sarana jalan dan jembatan mestinya berjalan bersamaan dengan makin meningkatnya usaha pembangunan. Namun terbatasnya anggaran yang tersedia kerap kali menjadi kendala dalam merealisasikan hal tersebut. Fakta lapangan menunjukkan panjang jalan dan jembatan di Kabupaten Lombok Tengah tidak mengalami perubahan bahkan dalam lima tahun terakhir.

Pada tahun 2017 panjang jalan yang ada tercatat sepanjang 1.044,559 km yang terdiri dari 65,85 km jalan nasional 168,83 km jalan propinsi dan 809,879 km jalan kabupaten.

Pada tahun 2017 kendaraan wajib uji di Kabupaten Lombok Tengah tercatat sebanyak 5.324 unit yang terdiri dari 128 mobil penumpang mobil barang 5.159 dan 39 bus. Dibandingkan dengan tahun-tahun sebelumnya jumlah kendaraan bermotor terus mengalami peningkatan.

Terdapat masing-masing kantor pos pembantu di setiap kecamatan di Kabupaten Lombok Tengah kecuali untuk Kecamatan Praya Tengah dan Kecamatan Praya Barat Daya

*Construction of streets and bridges should run concurrently with the increasing development efforts. However the limited budget available is often become the obstacle to realizing it. In facts the length of streets and bridges in Lombok Tengah Regency does not change in the last 5 year.*

*In 2017 length of the streets was recorded 1,044.559 km consists of 65.85 national streets 168.83 km province street and 809.879 km regency's street.*

*In 2017 number of compulsory vehicle test in Lombok Tengah Regency recorded 5,324 units. consists of 128 passengers cars 5,159 units freight cars and 39 buses. Compared with the previous year the number of vehicles continues to increase.*

There is an auxiliary post office in every subdistrict in Lombok Tengah Regency except for the Praya Tengah and Praya Barat Daya Subdistrict.

<https://lomboktengahkab.bps.go.id>

## 9.1 TRANSPORTASI/TRANSPORTATION

**Tabel 9.1.1 Panjang Jalan Menurut Pemerintahan yang Berwenang Mengelolanya Jenis Permukaan Kondisi dan Kelas Jalan di Kabupaten Lombok Tengah Utara (km) 2017**  
*Length of Roads by Level of Government Authority Surface Type Condition and Class in Lombok Tengah (km) 2017*

| Uraian<br>Description       | Jalan<br>Negara<br><i>National<br/>Street</i> | Jalan<br>Propinsi<br><i>Province<br/>Street</i> | Jalan<br>Kabupaten<br><i>Regency<br/>Street</i> | Jumlah<br>Total  |
|-----------------------------|---|---|---|------------------|
| (1)                         | (2)   | (3)   | (4)   | (5)              |
| <b>I. Jenis Permukaan :</b> |   |   |   |                  |
| a. Diaspal                  | 65,85   | 168,83  | 651,27  | 885,945          |
| b. Kerikil                  | -   | -   | 92,805  | 92,805           |
| c. Tanah                    | -   | -   | 65,804  | 65,804           |
| <b>Jumlah / Total</b>       | <b>65,85</b>                                  | <b>168,83</b>                                   | <b>809,879</b>                                  | <b>1 044,554</b> |
| <b>II. Kondisi :</b>        |   |   |   |                  |
| a. Baik                     | 65,85   | 168,83  | 526,485   | 761,16           |
| b. Sedang                   | -   | -   | 33,81   | 33,81            |
| c. Rusak                    | -   | -   | 236,084   | 236,084          |
| d. Rusak Berat              | -   | -   | 13,5  | 13,5             |
| <b>Jumlah / Total</b>       | <b>65,85</b>                                  | <b>168,83</b>                                   | <b>809,879</b>                                  | <b>1 044,554</b> |
| <b>III. Kelas Jalan :</b>   |   |   |   |                  |
| a. Kelas I (10 ton)         | 65,85   | -   | -   | 65,85            |
| b. Kelas II (10 ton)        | -   | 168,83  | -   | 168,83           |
| c. Kelas III A (8 ton)      | -   | -   | 600,75  | 600,75           |
| d. Kelas III B (5 ton)      | -   | -   | -   | -                |
| e. Kelas IV                 | -   | -   | -   | -                |
| f. Tidak dirinci            | -   | -   | 209,129   | 209,129          |
| <b>Jumlah / Total</b>       | <b>65,85</b>                                  | <b>168,83</b>                                   | <b>809,879</b>                                  | <b>1 044,559</b> |
| <b>Jumlah / Total</b>       |   |   |   |                  |
| 2 0 1 6                     | 65,85   | 168,83  | 739,44  | 941,130          |
| 2 0 1 5                     | 29,63   | 172,02  | 739,44  | 941,09           |
| 2 0 1 4                     | 29,63   | 172,02  | 739,44  | 941,09           |
| 2 0 1 3                     | 29,63   | 172,02  | 739,44  | 940,82           |

Sumber / Source : Dinas Pekerjaan Umum Kabupaten Lombok Tengah / Public Work Service of Lombok Tengah



**Tabel 9.1.2 Banyaknya dan Panjang Jembatan Kabupaten Lombok Tengah Dirinci Menurut Jenis Konstruksi 2017**  
**Table** **Number and Length of Bridge by Type of Construction in Lombok Tengah Regency 2017**

| Konstruksi<br><i>Construction</i> | Bentangan ≤ 6 M                   |                             | Bentangan > 6 M               |                              | Jumlah / Total                |                              |
|-----------------------------------|-----------------------------------|-----------------------------|-------------------------------|------------------------------|-------------------------------|------------------------------|
|                                   | Banyaknya(bh)<br><i>Number of</i> | Panjang(m)<br><i>Length</i> | Bnyk (bh)<br><i>Number of</i> | Panjang (m)<br><i>Length</i> | Bnyk (bh)<br><i>Number of</i> | Panjang (m)<br><i>Length</i> |
| (1)                               | (2)                               | (3)                         | (4)                           | (5)                          | (6)                           | (7)                          |
| 1. Beton                          | 165                               | 606,45                      | 45                            | 617,00                       | 210                           | 1 223,45                     |
| 2. Composit                       | -                                 | -                           | 3                             | 100,00                       | 3                             | 100,00                       |
| 3. Rangka Baja                    | -                                 | -                           | 7                             | 435,00                       | 7                             | 435,00                       |
| 4. Lantai Kayu                    | -                                 | -                           | -                             | -                            | -                             | -                            |
| 5. Gelagar Lantai                 | -                                 | -                           | -                             | -                            | -                             | -                            |
| 6. Baja Gantung                   | -                                 | -                           | -                             | -                            | -                             | -                            |
| <b>Jumlah / Total</b>             | <b>165</b>                        | <b>606,45</b>               | <b>55</b>                     | <b>1152,00</b>               | <b>220</b>                    | <b>1 758,45</b>              |
| 2016                              | 165                               | 606,45                      | 55                            | 1152,00                      | 220                           | 1 758,45                     |
| 2015                              | 165                               | 606,45                      | 55                            | 1152,00                      | 220                           | 1 758,45                     |
| 2014                              | 165                               | 606,45                      | 55                            | 1152,00                      | 220                           | 1 758,45                     |
| 2013                              | 165                               | 606,45                      | 55                            | 1152,00                      | 220                           | 1 758,45                     |

Sumber / Source : Dinas Pekerjaan Umum Kabupaten Lombok Tengah / Public Work Service of Lombok Tengah

**Tabel 9.1.3** Banyaknya Kendaraan Bermotor Wajib Uji Menurut Kecamatan dan Jenis Kendaraan di Kabupaten Lombok Tengah 2017  
**Number of Vehicles to Examine by Subdistrict and Type of Vehicles in Lombok Tengah Regency 2017**

| Kecamatan<br>Subdistrict | Mobil<br>Penumpang<br>Passanger Car |     | Mobil Barang<br>Truck |      | Bus<br>Buses |     | Jumlah<br>Total |
|--------------------------|-------------------------------------|-----|-----------------------|------|--------------|-----|-----------------|
|                          | U                                   | TU  | U                     | TU   | U            | TU  |                 |
|                          | (1)                                 | (2) | (3)                   | (4)  | (5)          | (6) |                 |
| 1. Praya Barat           | 2                                   | 1   | 112                   | 198  | 3            | -   | 335             |
| 2. Praya Brt Daya        | 2                                   | -   | 50                    | 149  | 1            | -   | 202             |
| 3. P u j u t             | 12                                  | 48  | 124                   | 544  | 1            | 2   | 731             |
| 4. Praya Timur           | 1                                   | 3   | 115                   | 390  | 1            | -   | 510             |
| 5. Janapria              | -                                   | 1   | 67                    | 317  | -            | -   | 385             |
| 6. K o p a n g           | -                                   | 1   | 131                   | 317  | 2            | -   | 451             |
| 7. P r a y a             | 7                                   | 4   | 320                   | 693  | 19           | 3   | 1 046           |
| 8. Praya Tengah          | 2                                   | 1   | 104                   | 299  | 3            | 1   | 410             |
| 9. Jonggat               | 3                                   | 10  | 111                   | 368  | 3            | -   | 495             |
| 10. Pringgarata          | 2                                   | -   | 27                    | 215  | -            | -   | 244             |
| 11. Batukliang           | 4                                   | -   | 77                    | 250  | -            | -   | 331             |
| 12. Batukliang Utr       | 3                                   | -   | 40                    | 141  | -            | -   | 184             |
| Jumlah / Total           | 49                                  | 79  | 1 278                 | 3881 | 33           | 6   | 5 324           |

Sumber / Source : Dinas Perhubungan Kabupaten Lombok Tengah / Transportation Communication and Information Service of Lombok Tengah Regency

**Tabel 9.1.4 Banyaknya Kendaraan Bermotor yang diuji Menurut Jenis Kendaraan di Kabupaten Lombok Tengah 2011-2017**  
*Number of Vehicles Examined by Subdistrict and Type of Vehicles in Lombok Tengah Regency 2017*

| T a h u n<br>Y e a r | M o b i l<br>P e n u m p a n g | B u s     | M o b i l B a r a n g | J u m l a h |
|----------------------|--------------------------------|-----------|-----------------------|-------------|
|                      |                                | B u s e s |                       | T o t a l   |
| (1)                  | (2)                            | (3)       | (4)                   | (5)         |
| 2 0 1 1              | 29                             | 69        | 4 538                 | 4 636       |
| 2 0 1 2              | 65                             | 47        | 4 906                 | 5 018       |
| 2 0 1 3              | 45                             | 45        | 5 387                 | 5 477       |
| 2 0 1 4              | 75                             | 47        | 6 201                 | 6 323       |
| 2 0 1 5              | 83                             | 50        | 6 708                 | 6 841       |
| 2 0 1 6              | 136                            | 46        | 7 271                 | 7 453       |
| 2 0 1 7              | 130                            | 24        | 6 961                 | 7 115       |

Sumber / Source : Dinas Perhubungan Kabupaten Lombok Tengah / Transportation Communication and Information Service of Lombok Tengah Regency

**Tabel 9.1.5 Spesifikasi Terminal di Kabupaten Lombok Tengah 2017**  
**Table Specification of Bus Station in Lombok Tengah Regency 2017**

| <b>Terminal<br/>Bus Station</b> | <b>Tipe<br/>Type</b> | <b>Luas (m<sup>2</sup>)<br/>Luas (m<sup>2</sup>)</b> | <b>Kepadatan<br/>Kendaraan</b> |
|---------------------------------|----------------------|--|--------------------------------|
| (1)                             | (2)                  | (3)  | (4)                            |
| Terminal Renteng Praya          | B                    | 15 000   | 200                            |
| Terminal Kopang                 | C                    | 5 472  | 80                             |
| Terminal Mujur                  | C                    | 2 200  | 30                             |

Sumber / Source : Dinas Perhubungan Kabupaten Lombok Tengah / Transportation Communication and Information Service of Lombok Tengah Regency

**Tabel 9.1.6 Trip Rata-Rata Per Hari Angkutan Umum di Kabupaten Lombok Tengah Menurut Trayek 2016**  
**Table Daily Average Trip Of Public Transportation in Lombok Tengah Regency by Route 2016**

| Jurusan Trayek<br>Route                       | Jarak (km) Distance<br>(km) | Trip/Hari<br>Daily Trip |
|---|-----------------------------|-------------------------|
| (1)   | (2)                         | (3)                     |
| Renteng – Mantang – Aik Bukak                 | 23                          | 1                       |
| Renteng - Kopang - Wajageseng                 | 20                          | 1                       |
| Renteng – Barabali – Pringgarata              | 15                          | 0                       |
| Renteng – Mantang – Pancor Dao – Aik Bukak    | 26,9                        | 1                       |
| Renteng – Batunyalala – Sengkol - Kuta        | 26,7                        | 1                       |
| Renteng – Mujur – Awang                       | 24                          | 1                       |
| Renteng – Mujur – Janapria                    | 32                          | 0                       |
| Renteng – Mujur - Ganti                       | 14                          | 1                       |
| Renteng – Penujak – Sengkol – Kuta            | 26,7                        | 1                       |
| Renteng – Penujak – Mangkung – Selong Belanak | 27                          | 1                       |
| Renteng - Darek – Pelambik                    | 22,2                        | 1                       |
| Renteng – Mangkung – Montong Sapah            | 26,4                        | 0                       |
| Kopang – Mt. Gamang – Janapria – Ganti        | 23                          | 1                       |
| Renteng – Jago - Pagutan                      | 16,7                        | 0                       |

Sumber / Source : Dinas Perhubungan Kabupaten Lombok Tengah / Transportation Communication and Information Service of Lombok Tengah Regency

**Tabel 9.1.7 Rata-Rata Waktu Sirkulasi Angkutan Umum di Kabupaten Lombok Tengah Menurut Trayek 2016**  
**Table Round Trip Time Of Public Transportation in Lombok Tengah Regency by Route 2016**

| <b>Jurusan Trayek<br/>Route</b>               | <b>Jarak (km)<br/>Distance<br/>(km)</b> | <b>Waktu<br/>Sirkulasi ( menit)<br/>RTT</b> |
|---|---|---|
| (1)   | (2)                                     | (3)   |
| Renteng – Mantang – Aik Bukak                 | 23                                      | 110   |
| Renteng - Kopang - Wajageseng                 | 20                                      | 110   |
| Renteng – Barabali – Pringgarata              | 15                                      | 0   |
| Renteng – Mantang – Pancor Dao – Aik Bukak    | 26,9                                    | 120   |
| Renteng – Batunyalá – Sengkol - Kuta          | 26,7                                    | 150   |
| Renteng – Mujur – Awang                       | 24                                      | 110   |
| Renteng – Mujur – Janapria                    | 32                                      | 0   |
| Renteng – Mujur - Ganti                       | 14                                      | 80  |
| Renteng – Penujak – Sengkol – Kuta            | 26,7                                    | 180   |
| Renteng – Penujak – Mangkung – Selong Belanak | 27                                      | 180   |
| Renteng - Darek – Pelambik                    | 22,2                                    | 110   |
| Renteng – Mangkung – Montong Sapah            | 26,4                                    | 0   |
| Kopang – Mt. Gamang – Janapria – Ganti        | 23                                      | 90  |
| Renteng – Jago - Pagutan                      | 16,7                                    | 0   |

Sumber / Source : Dinas Perhubungan Kabupaten Lombok Tengah / *Transportation Communication and Information Service of Lombok Tengah Regency*

TRANSPORTATION AND COMMUNICATION

**Tabel 9.1.8 Kecepatan Rata-Rata Angkutan Umum di Kabupaten Lombok Tengah Menurut Trayek 2016**  
**Table Average Speed Of Public Transportation in Lombok Tengah Regency by Route 2016**

| Jurusan Trayek<br><i>Route</i>                | Jarak (km)<br><i>Distance</i><br>(km) | Kecepatan rata-rata ( km/jam)<br><i>Avg Speed (km/h)</i> |
|---|---------------------------------------|--|
| (1)   | (2)                                   | (3)  |
| Renteng – Mantang – Aik Bukak                 | 23                                    | 42   |
| Renteng - Kopang - Wajageseng                 | 20                                    | 36,4   |
| Renteng – Barabali – Pringgarata              | 15                                    | 33,3   |
| Renteng – Mantang – Pancor Dao – Aik Bukak    | 26,9                                  | 44,8   |
| Renteng – Batunyalá – Sengkol - Kuta          | 26,7                                  | 35,6   |
| Renteng – Mujur – Awang                       | 24                                    | 43,6   |
| Renteng – Mujur – Janapria                    | 32                                    | 71,1   |
| Renteng – Mujur - Ganti                       | 14                                    | 35   |
| Renteng – Penujak – Sengkol – Kuta            | 26,7                                  | 29,7   |
| Renteng – Penujak – Mangkung – Selong Belanak | 27                                    | 30   |
| Renteng - Darek – Pelambik                    | 22,2                                  | 40,5   |
| Renteng – Mangkung – Montong Sapah            | 26,4                                  | 48   |
| Kopang – Mt. Gamang – Janapria – Ganti        | 23                                    | 51,1   |
| Renteng – Jago - Pagutan                      | 16,7                                  | 41,75  |

Sumber / Source : Dinas Perhubungan Kabupaten Lombok Tengah / *Transportation Communication and Information Service of Lombok Tengah Regency*

**Tabel 9.1.9 Panjang Jaringan Lintas Angkutan Barang di Kabupaten Lombok Tengah Menurut Ruas Jalan 2016**  
**Table** *Length Of Distribution Network in Lombok Tengah Regency by Raods 2016*

| Ruas Jalan<br><i>Raods</i>   | Panjang (km)<br><i>Length (km)</i> |
|------------------------------|------------------------------------|
| (1)                          | (2)                                |
| Pemepek - Mantang            | 8,475                              |
| Mantang – Kopang (BTS LOTIM) | 7,475                              |
| Kopang – Batas Kota Praya    | 9,956                              |
| Jln. TGH Lopan               | 2,493                              |
| Praya – SP. Penujak          | 5,100                              |
| Jl. Mandalika                | 1,207                              |
| SP.Penujak – Tanak Awu       | 7,170                              |
| Tanak Awu – Sengkol          | 6,970                              |
| Sengkol – Kuta               | 11,740                             |
| Kediri – Praya               | 10,060                             |

Sumber / Source : Dinas Perhubungan Kabupaten Lombok Tengah / *Transportation Communication and Information Service of Lombok Tengah Regency*



TRANSPORTATION AND COMMUNICATION

**Tabel 9.1.9 Lanjutan/Continued**  
**Table**

| <b>Ruas Jalan<br/>Raods</b>     | <b>Panjang (km)<br/>Length (km)</b> |
|---------------------------------|-------------------------------------|
| (1)                             | (2)                                 |
| Praya - Keruak                  | 16,400                              |
| Jl. Pejanggik                   | 0,75                                |
| SP. Pengantap – Mt. Ajan – Kuta | 36,440                              |
| Kuta – Keruak                   | 21,000                              |
| Mantang – Praya                 | 11,270                              |
| Wakul – Ketejer                 | 3,35                                |
| Ketejer - Jontlak               | 2,930                               |
| Mt. Ajan – Penujak              | 23,000                              |
| Jl. Sultan Hasanuddin           | 1,70                                |
| Jl. Mereje                      | 0,20                                |

Sumber / Source : Dinas Perhubungan Kabupaten Lombok Tengah / *Transportation Communication and Information Service of Lombok Tengah Regency*

**Tabel 9.1.10 Panjang Antrian Maksimum Simpang di Kabupaten Lombok Tengah Menurut Simpang 2016**  
**Maximum Queue Length of Intersection in Lombok Tengah Regency According to Intersection 2016**

| <b>Nama Simpang<br/>Intersection</b> | <b>Tipe<br/>Type</b> | <b>Panjang Antrian<br/>Maksimum (m)<br/>Maximum Queue Length<br/>(m)</b> | <b>Jumlah Henti (kali)<br/>Number of<br/>Stopped</b> |
|--------------------------------------|----------------------|--|--|
| (1)                                  | (2)                  | (3)  | (4)  |
| Kodim                                | 4                    | 24   | 0,60   |
| SPBU                                 | 4                    | 16   | 0,35   |
| Pertokoan                            | 4                    | 22   | 0,55   |
| PLN                                  | 4                    | 20   | 0,30   |
| Kopang                               | 4                    | 40   | 0,70   |
| Mantang                              | 4                    | 46   | 0,80   |
| Puyung                               | 4                    | 35   | 0,45   |

Sumber / Source : Dinas Perhubungan Kabupaten Lombok Tengah / Transportation Communication and Information Service of Lombok Tengah Regency

**Tabel 9.1.11 V/C Rasio Kendaraan Pada Jalan Kabupaten di Kabupaten  
Lombok Tengah Ruas Jalan 2016**  
*Vehicle V/C Ratio of District Roads in Lombok Tengah  
Regency According to Roads 2016*

| Nama Segmen<br>Roads | Kondisi Eksisting |             |           | TP |
|----------------------|-------------------|-------------|-----------|----|
|                      | C (smp/jam)       | V (smp/jam) | V/C Ratio |    |
| (1)                  | (2)               | (3)         | (4)       |    |
| Puyung - Bonjeruk    | 1 592             | 211         | 0,1       | A  |
| Bonjeruk - Ubung     | 1 592             | 231         | 0,1       | A  |
| Batujai - Darek      | 1 592             | 215         | 0,1       | A  |
| Sukarara - Puyung    | 1 592             | 288         | 0,2       | A  |
| Penujak - Mangkung   | 1 592             | 267         | 0,2       | B  |
| Ganti - Semoyang     | 1 592             | 169         | 0,1       | A  |
| Ganti - Janapria     | 1 592             | 244         | 0,2       | B  |
| Jalan Mereje         | 1 592             | 423         | 0,3       | B  |
| Semparu - Bodak      | 1 592             | 236         | 0,1       | A  |
| Semparu - Janapria   | 1 592             | 250         | 0,2       | B  |

**Tabel 9.11 Lanjutan**  
**Table Continued**

| Nama Segmen<br><i>Roads</i>  | Kondisi Eksisting |             |           |    |
|------------------------------|-------------------|-------------|-----------|----|
|                              | C (smp/jam)       | V (smp/jam) | V/C Ratio | TP |
| (1)                          | (2)               | (3)         | (4)       |    |
| Mujur - Teruwai              | 1 592             | 149         | 0,1       | A  |
| Mujur - Janapria             | 1 592             | 273         | 0,2       | B  |
| Sengkol - Teruwai            | 1 592             | 186         | 0,1       | A  |
| Sengkol - Mangkung           | 1 592             | 204         | 0,1       | A  |
| Mantang - Aik Bukak          | 1 592             | 152         | 0,1       | A  |
| Teratak -Aik Bukak           | 1 592             | 294         | 0,2       | B  |
| Kopang – Wajegeseng          | 1 592             | 149         | 0,1       | A  |
| Montong Gamang –<br>Janapria | 1 592             | 346         | 0,2       | B  |
| Jalan. Sultan Hasanuddin     | 1 592             | 360         | 0,23      | B  |
| Jalan Sukarno Hatta          | 1 592             | 610         | 0,38      | B  |

Sumber / Source : Dinas Perhubungan Kabupaten Lombok Tengah / *Transportation Communication and Information Service of Lombok Tengah Regency*

TRANSPORTATION AND COMMUNICATION

**Tabel 9.1.12 V/C Rasio Kendaraan Pada Jalan Provinsi di Kabupaten Lombok Tengah Ruas Jalan 2016**  
**Table Vehicle V/C Ratio of Province Roads in Lombok Tengah Regency According to Roads 2016**

| Nama Segmen<br>Roads      | Kondisi Eksisting |             |           |    |
|---------------------------|-------------------|-------------|-----------|----|
|                           | C (smp/jam)       | V (smp/jam) | V/C Ratio | TP |
| (1)                       | (2)               | (3)         | (4)       |    |
| Jalan Praya - Sp. Penujak | 6 600             | 1 650       | 0,2       | B  |
| Jalan Mandalika           | 2 473             | 1 837       | 0,74      | C  |
| Jalan Pahlawan            | 2 473             | 1 744       | 0,71      | C  |
| Jalan Tanak Awu - Sengkol | 2 473             | 1 343       | 0,54      | C  |
| Jalan Sengkol - Kuta      | 2 473             | 1 074       | 0,43      | B  |
| Jalan Kediri - Praya      | 2 473             | 2 193       | 0,77      | D  |
| Jalan Gajah Mada          | 6 600             | 1 646       | 0,25      | B  |
| Jalan Praya - Keruak      | 2 473             | 1 126       | 0,46      | C  |
| Jalan Pejanggik           | 2 473             | 1 279       | 0,52      | C  |
| Jalan Praya - Mantang     | 2 473             | 1 168       | 0,47      | C  |
| Jalan Ketejer - Jontlak   | 1 592             | 296         | 0,2       | B  |
| Jalan Basuki Rahmat       | 2 473             | 916         | 0,37      | B  |

Sumber / Source : Dinas Perhubungan Kabupaten Lombok Tengah / Transportation Communication and Information Service of Lombok Tengah Regency

**Tabel 9.1.13 V/C Rasio Kendaraan Pada Jalan Negara di Kabupaten Lombok Tengah Ruas Jalan 2016**  
**Table Vehicle V/C Ratio of National Roads in Lombok Tengah Regency According to Roads 2016**

| Nama Segmen<br>Roads               | Kondisi Eksisting |             |           |    |
|------------------------------------|-------------------|-------------|-----------|----|
|                                    | C (smp/jam)       | V (smp/jam) | V/C Ratio | TP |
| (1)                                | (2)               | (3)         | (4)       |    |
| Jalan Pemepek Mantang              | 2 842             | 1 937       | 0,68      | C  |
| Jalan Mantang - Kopang (Bts Lotim) | 2 842             | 1 962       | 0,7       | C  |
| Jalan Kopang - Bts Kota Praya      | 2 842             | 1 539       | 0,54      | C  |
| Jalan TGH Lopan                    | 6 336             | 1 587       | 0,25      | B  |
| Jalan Jend Sudirman                | 6 336             | 1 575       | 0,25      | B  |
| Jalan Pemepek Mantang              | 2 842             | 1 937       | 0,68      | C  |

Sumber / Source : Dinas Perhubungan Kabupaten Lombok Tengah / *Transportation Communication and Information Service of Lombok Tengah Regency*

TRANSPORTATION AND COMMUNICATION

**Tabel 9.1.14 Jumlah Fasilitas Keselamatan Jalan Eksisting di Kabupaten Lombok Tengah 2016**  
**Table Number of Existing Road Safety Facilities in Lombok Tengah Regency 2016**

| <b>Fasilitas Keselamatan Jalan<br/>Road Safety Facilities</b> | <b>Jumlah<br/>Total</b> |
|---|-------------------------|
| (1)   | (2)                     |
| Traffic Light   | 8                       |
| Warning Light   | 1                       |
| RPPJ  | 87                      |
| Marka Jalan   | 2 531 37                |
| Pagar Pengaman Jalan  | 124                     |
| Rambu Jalan   | 1 059                   |
| Patok Tikungan  | 16                      |

Sumber / Source : Dinas Perhubungan Kabupaten Lombok Tengah / Transportation Communication and Information Service of Lombok Tengah Regency

**Tabel 9.1.15** Lalu Lintas Pesawat Domestik di Bandara Internasional  
**Table** Lombok Menurut Bulan 2017  
*Domestic Airplane Traffic at Lombok International Airport  
 by Month 2017*

| <b>Bulan<br/>Month</b> | <b>Datang<br/>Coming</b> | <b>Berangkat<br/>Depart</b> | <b>Transit<br/>Transit</b> | <b>Jumlah<br/>Total</b> |
|------------------------|--------------------------|-----------------------------|----------------------------|-------------------------|
| (1)                    | (2)                      | (3)                         | (4)                        | (5)                     |
| Januari/January        | 1 355                    | 1 358                       | 294                        | 3 007                   |
| Februari/February      | 1 177                    | 1 175                       | 408                        | 2 760                   |
| Maret/March            | 1 301                    | 1 301                       | 528                        | 3 130                   |
| April/April            | 1 277                    | 1 274                       | 464                        | 3 015                   |
| Mei/May                | 1 339                    | 1 339                       | 224                        | 2 902                   |
| Juni/June              | 1 280                    | 1 286                       | 158                        | 2 724                   |
| Juli/July              | 1 412                    | 1 402                       | 244                        | 3 058                   |
| Agustus/August         | 1 372                    | 1 387                       | 270                        | 3 029                   |
| September/September    | 1 314                    | 1 313                       | 310                        | 2 937                   |
| Oktober/October        | 1 370                    | 1 372                       | 208                        | 2 950                   |
| November/November      | 1 238                    | 1 240                       | 422                        | 2 900                   |
| Desember/December      | 1 315                    | 1 315                       | 272                        | 2 902                   |

Sumber / Source : Bandara Internasional Lombok (PT Persero Angkasa Pura I)/ *Lombok Internasioanl Airport* (PT Persero Angkasa Pura I)



TRANSPORTATION AND COMMUNICATION

**Tabel 9.1.16** **Lalu Lintas Penumpang Domestik di Bandara Internasional Lombok Menurut Bulan 2017**  
**Domestic Passangers Traffic at Lombok International Airport by Month 2017**

| <b>Bulan<br/>Month</b> | <b>Datang<br/>Coming</b> | <b>Berangkat<br/>Depart</b> | <b>Transit<br/>Transit</b> | <b>Jumlah<br/>Total</b> |
|------------------------|--------------------------|-----------------------------|----------------------------|-------------------------|
| (1)                    | (2)                      | (3)                         | (4)                        | (5)                     |
| Januari/January        | 126 054                  | 126 005                     | 11 468                     | 263 527                 |
| Februari/February      | 105 709                  | 103 632                     | 9 273                      | 218 614                 |
| Maret/March            | 126 800                  | 115 103                     | 10 967                     | 252 870                 |
| April/April            | 136 849                  | 123 284                     | 10 594                     | 270 727                 |
| Mei/May                | 141 242                  | 127 428                     | 11 612                     | 280 282                 |
| Juni/June              | 135 678                  | 102 864                     | 12 676                     | 251 218                 |
| Juli/July              | 159 813                  | 164 255                     | 14 020                     | 338 088                 |
| Agustus/August         | 141 470                  | 152 301                     | 11 472                     | 305 243                 |
| September/September    | 136 427                  | 136 765                     | 11 105                     | 284 297                 |
| Oktober/October        | 135 748                  | 133 111                     | 10 408                     | 279 267                 |
| November/November      | 128 112                  | 120 852                     | 9 655                      | 258 619                 |
| Desember/December      | 141 572                  | 125 097                     | 9 679                      | 276 348                 |

Sumber / Source : Bandara Internasional Lombok (PT Persero Angkasa Pura I)/ *Lombok Internasioanl Airport* (PT Persero Angkasa Pura I)

**Tabel 9.1.17** Lalu Lintas Bagasi Domestik di Bandara Internasional  
**Lombok Menurut Bulan 2017**  
*Domestic Baggage Traffic at Lombok International Airport  
 by Month 2017*

| <b>Bulan<br/>Month</b> | <b>Datang<br/>Coming</b> | <b>Berangkat<br/>Depart</b> | <b>Transit<br/>Transit</b> | <b>Jumlah<br/>Total</b> |
|------------------------|--------------------------|-----------------------------|----------------------------|-------------------------|
| (1)                    | (2)                      | (3)                         | (4)                        | (5)                     |
| Januari/January        | 888 147                  | 970 945                     | -                          | 1 859 092               |
| Februari/February      | 724 200                  | 758 464                     | -                          | 1 482 664               |
| Maret/March            | 875 197                  | 827 175                     | -                          | 1 702 372               |
| April/April            | 956 463                  | 908 582                     | -                          | 1 865 045               |
| Mei/May                | 1 016 167                | 926 765                     | -                          | 1 942 932               |
| Juni/June              | 1 153 230                | 838 596                     | -                          | 1 991 826               |
| Juli/July              | 1 264 836                | 1 421 439                   | -                          | 2 686 275               |
| Agustus/August         | 1 053 981                | 1 300 989                   | -                          | 2 354 970               |
| September/September    | 983 414                  | 1 059 920                   | -                          | 2 043 334               |
| Oktober/October        | 931 789                  | 982 300                     | -                          | 1 914 089               |
| November/November      | 828 514                  | 872 702                     | -                          | 1 701 216               |
| Desember/December      | 981 373                  | 884 721                     | -                          | 1 866 094               |

Sumber / Source : Bandara Internasional Lombok (PT Persero Angkasa Pura I) / *Lombok Internasioanl Airport* (PT Persero Angkasa Pura I)

TRANSPORTATION AND COMMUNICATION

**Tabel 9.1.18** **Lalu Lintas Kargo Domestik di Bandara Internasional Lombok Menurut Bulan 2017**  
**Domestic Cargo Traffic at Lombok International Airport by Month 2017**

| <b>Bulan<br/>Month</b> | <b>Datang<br/>Coming</b> | <b>Berangkat<br/>Depart</b> | <b>Transit<br/>Transit</b> | <b>Jumlah<br/>Total</b> |
|------------------------|--------------------------|-----------------------------|----------------------------|-------------------------|
| (1)                    | (2)                      | (3)                         | (4)                        | (5)                     |
| Januari/January        | 515 068                  | 653 074                     | -                          | 1 168 142               |
| Februari/February      | 459 121                  | 346 035                     | -                          | 805 156                 |
| Maret/March            | 508 248                  | 329 201                     | -                          | 837 449                 |
| April/April            | 517 251                  | 419 184                     | -                          | 936 435                 |
| Mei/May                | 528 549                  | 439 672                     | -                          | 968 221                 |
| Juni/June              | 533 113                  | 466 136                     | -                          | 999 249                 |
| Juli/July              | 534 236                  | 678 513                     | -                          | 1 212 749               |
| Agustus/August         | 575 204                  | 919 591                     | -                          | 1 494 795               |
| September/September    | 567 453                  | 776 161                     | -                          | 1 343 614               |
| Oktober/October        | 587 000                  | 769 500                     | -                          | 1 356 500               |
| November/November      | 575 067                  | 687 009                     | -                          | 1 262 076               |
| Desember/December      | 636 815                  | 884 793                     | -                          | 1 521 608               |

Sumber / Source : Bandara Internasional Lombok (PT Persero Angkasa Pura I) / *Lombok Internasioanl Airport* (PT Persero Angkasa Pura I)

**Tabel 9.1.19** Lalu Lintas Pesawat Internasional di Bandara Internasional Lombok Menurut Bulan 2017  
**Table** International Airplane Traffic at Lombok International Airport by Month 2017

| <b>Bulan<br/>Month</b> | <b>Datang<br/>Coming</b> | <b>Berangkat<br/>Depart</b> | <b>Transit<br/>Transit</b> | <b>Jumlah<br/>Total</b> |
|------------------------|--------------------------|-----------------------------|----------------------------|-------------------------|
| (1)                    | (2)                      | (3)                         | (4)                        | (5)                     |
| Januari/January        | 88                       | 87                          | -                          | 175                     |
| Februari/February      | 101                      | 102                         | -                          | 203                     |
| Maret/March            | 111                      | 111                         | -                          | 222                     |
| April/April            | 108                      | 109                         | -                          | 217                     |
| Mei/May                | 115                      | 115                         | -                          | 230                     |
| Juni/June              | 112                      | 111                         | -                          | 223                     |
| Juli/July              | 113                      | 114                         | -                          | 227                     |
| Agustus/August         | 114                      | 105                         | -                          | 219                     |
| September/September    | 87                       | 88                          | -                          | 175                     |
| Oktober/October        | 89                       | 89                          | -                          | 178                     |
| November/November      | 73                       | 73                          | -                          | 146                     |
| Desember/December      | 78                       | 78                          | -                          | 156                     |

Sumber / Source : Bandara Internasional Lombok (PT Persero Angkasa Pura I)/ Lombok Internasioanl Airport (PT Persero Angkasa Pura I)

TRANSPORTATION AND COMMUNICATION

**Tabel 9.1.20** **Lalu Lintas Penumpang Internasional di Bandara Internasional Lombok Menurut Bulan 2017**  
**Table International Passengers Traffic at Lombok International Airport by Month 2017**

| <b>Bulan<br/>Month</b> | <b>Datang<br/>Coming</b> | <b>Berangkat<br/>Depart</b> | <b>Transit<br/>Transit</b> | <b>Jumlah<br/>Total</b> |
|------------------------|--------------------------|-----------------------------|----------------------------|-------------------------|
| (1)                    | (2)                      | (3)                         | (4)                        | (5)                     |
| Januari/January        | 11 589                   | 9 931                       | -                          | 21 520                  |
| Februari/February      | 10 702                   | 11 848                      | -                          | 22 550                  |
| Maret/March            | 13 722                   | 13 271                      | -                          | 26 993                  |
| April/April            | 15 953                   | 14 411                      | -                          | 30 364                  |
| Mei/May                | 16 583                   | 13 911                      | -                          | 30 494                  |
| Juni/June              | 14 394                   | 11 252                      | -                          | 25 646                  |
| Juli/July              | 15 428                   | 16 661                      | -                          | 32 089                  |
| Agustus/August         | 14 698                   | 16 312                      | -                          | 31 010                  |
| September/September    | 14 329                   | 11 726                      | -                          | 26 055                  |
| Oktober/October        | 14 132                   | 11 758                      | -                          | 25 890                  |
| November/November      | 9 663                    | 8 242                       | -                          | 17 905                  |
| Desember/December      | 11 120                   | 9 076                       | -                          | 20 196                  |

Sumber / Source : Bandara Internasional Lombok (PT Persero Angkasa Pura I)/ *Lombok Internasioanl Airport* (PT Persero Angkasa Pura I)

**Tabel 9.1.21** Lalu Lintas Bagasi Internasional di Bandara Internasional Lombok Menurut Bulan 2017  
**Table** *International Baggage Traffic at Lombok International Airport by Month 2017*

| <b>Bulan<br/>Month</b> | <b>Datang<br/>Coming</b> | <b>Berangkat<br/>Depart</b> | <b>Transit<br/>Transit</b> | <b>Jumlah<br/>Total</b> |
|------------------------|--------------------------|-----------------------------|----------------------------|-------------------------|
| (1)                    | (2)                      | (3)                         | (4)                        | (5)                     |
| Januari/January        | 132 627                  | 63 890                      | -                          | 196 517                 |
| Februari/February      | 108 994                  | 71 797                      | -                          | 180 791                 |
| Maret/March            | 145 025                  | 88 634                      | -                          | 233 659                 |
| April/April            | 157 837                  | 104 376                     | -                          | 262 213                 |
| Mei/May                | 221 304                  | 105 281                     | -                          | 326 585                 |
| Juni/June              | 195 479                  | 86 746                      | -                          | 282 225                 |
| Juli/July              | 146 817                  | 117 240                     | -                          | 264 057                 |
| Agustus/August         | 148 720                  | 136 145                     | -                          | 284 865                 |
| September/September    | 203 416                  | 99 875                      | -                          | 303 291                 |
| Oktober/October        | 180 608                  | 98 701                      | -                          | 279 309                 |
| November/November      | 115 053                  | 64 754                      | -                          | 179 807                 |
| Desember/December      | 134 830                  | 63 276                      | -                          | 198 106                 |

Sumber / Source : Bandara Internasional Lombok (PT Persero Angkasa Pura I)/ *Lombok Internasioanl Airport* (PT Persero Angkasa Pura I)

TRANSPORTATION AND COMMUNICATION

**Tabel 9.1.22** **Lalu Lintas Kargo Internasional di Bandara Internasional Lombok Menurut Bulan 2017**  
**International Cargo Traffic at Lombok International Airport by Month 2017**

| <b>Bulan<br/>Month</b> | <b>Datang<br/>Coming</b> | <b>Berangkat<br/>Depart</b> | <b>Transit<br/>Transit</b> | <b>Jumlah<br/>Total</b> |
|------------------------|--------------------------|-----------------------------|----------------------------|-------------------------|
| (1)                    | (2)                      | (3)                         | (4)                        | (5)                     |
| Januari/January        | 220                      | 2 134                       | -                          | 2 354                   |
| Februari/February      | -                        | 609                         | -                          | 609                     |
| Maret/March            | 176                      | 818                         | -                          | 994                     |
| April/April            | -                        | 105                         | -                          | 105                     |
| Mei/May                | -                        | 2 102                       | -                          | 2 102                   |
| Juni/June              | -                        | 3 416                       | -                          | 3 416                   |
| Juli/July              | 375                      | 1 492                       | -                          | 1 867                   |
| Agustus/August         | -                        | 3 999                       | -                          | 3 999                   |
| September/September    | -                        | 914                         | -                          | 914                     |
| Oktober/October        | 535                      | 6 801                       | -                          | 7 336                   |
| November/November      | -                        | 6 038                       | -                          | 6 038                   |
| Desember/December      | -                        | 7 602                       | -                          | 7 602                   |

Sumber / Source : Bandara Internasional Lombok (PT Persero Angkasa Pura I)/ *Lombok Internasioanl Airport* (PT Persero Angkasa Pura I)

**Tabel 9.1.23** **Lalu Lintas Pesawat Domestik dan Internasional di Bandara Internasional Lombok Menurut Bulan 2017**  
**Domestic and International Airplane Traffic at Lombok International Airport by Month 2017**

| <b>Bulan<br/>Month</b> | <b>Datang<br/>Coming</b> | <b>Berangkat<br/>Depart</b> | <b>Transit<br/>Transit</b> | <b>Jumlah<br/>Total</b> |
|------------------------|--------------------------|-----------------------------|----------------------------|-------------------------|
| (1)                    | (2)                      | (3)                         | (4)                        | (5)                     |
| Januari/January        | 1 443                    | 1 445                       | 294                        | 3 182                   |
| Februari/February      | 1 278                    | 1 277                       | 408                        | 2 963                   |
| Maret/March            | 1 412                    | 1 412                       | 528                        | 3 352                   |
| April/April            | 1 385                    | 1 383                       | 464                        | 3 232                   |
| Mei/May                | 1 454                    | 1 454                       | 224                        | 3 132                   |
| Juni/June              | 1 392                    | 1 397                       | 158                        | 2 947                   |
| Juli/July              | 1 525                    | 1 516                       | 244                        | 3 285                   |
| Agustus/August         | 1 486                    | 1 492                       | 270                        | 3 248                   |
| September/September    | 1 401                    | 1 401                       | 310                        | 3 112                   |
| Oktober/October        | 1 459                    | 1 461                       | 208                        | 3 128                   |
| November/November      | 1 311                    | 1 313                       | 422                        | 3 046                   |
| Desember/December      | 1 393                    | 1 393                       | 272                        | 3 058                   |

Sumber / Source : Bandara Internasional Lombok (PT Persero Angkasa Pura I)/ *Lombok Internasioanl Airport* (PT Persero Angkasa Pura I)



TRANSPORTATION AND COMMUNICATION

**Tabel 9.1.24** **Lalu Lintas Penumpang Domestik dan Internasional di Bandara Internasional Lombok Menurut Bulan 2017**  
*Domestic and International Passengers Traffic at Lombok International Airport by Month 2017*

| <b>Bulan<br/>Month</b> | <b>Datang<br/>Coming</b> | <b>Berangkat<br/>Depart</b> | <b>Transit<br/>Transit</b> | <b>Jumlah<br/>Total</b> |
|------------------------|--------------------------|-----------------------------|----------------------------|-------------------------|
| (1)                    | (2)                      | (3)                         | (4)                        | (5)                     |
| Januari/January        | 137 643                  | 135 936                     | 11 468                     | 285 047                 |
| Februari/February      | 116 411                  | 115 480                     | 9 273                      | 241 164                 |
| Maret/March            | 140 522                  | 128 374                     | 10 967                     | 279 863                 |
| April/April            | 152 802                  | 137 695                     | 10 594                     | 301 091                 |
| Mei/May                | 157 825                  | 141 339                     | 11 612                     | 310 776                 |
| Juni/June              | 150 072                  | 114 116                     | 12 676                     | 276 864                 |
| Juli/July              | 175 241                  | 180 916                     | 14 020                     | 370 177                 |
| Agustus/August         | 156 168                  | 168 613                     | 11 472                     | 336 253                 |
| September/September    | 150 756                  | 148 491                     | 11 105                     | 310 352                 |
| Oktober/October        | 149 880                  | 144 869                     | 10 408                     | 305 157                 |
| November/November      | 137 775                  | 129 094                     | 9 655                      | 276 524                 |
| Desember/December      | 152 692                  | 134 173                     | 9 679                      | 296 544                 |

Sumber / Source : Bandara Internasional Lombok (PT Persero Angkasa Pura I)/ *Lombok Internasioanl Airport* (PT Persero Angkasa Pura I)

**Tabel 9.1.25** **Lalu Lintas Bagasi Domestik dan Internasional di Bandara Internasional Lombok Menurut Bulan 2017**  
**Domestic and International Baggage Traffic at Lombok International Airport by Month 2017**

| <b>Bulan<br/>Month</b> | <b>Datang<br/>Coming</b> | <b>Berangkat<br/>Depart</b> | <b>Transit<br/>Transit</b> | <b>Jumlah<br/>Total</b> |
|------------------------|--------------------------|-----------------------------|----------------------------|-------------------------|
| (1)                    | (2)                      | (3)                         | (4)                        | (5)                     |
| Januari/January        | 1 020 774                | 1 034 835                   | -                          | 2 055 609               |
| Februari/February      | 833 194                  | 830 261                     | -                          | 1 663 455               |
| Maret/March            | 1 020 222                | 915 809                     | -                          | 1 936 031               |
| April/April            | 1 114 300                | 1 012 958                   | -                          | 2 127 258               |
| Mei/May                | 1 237 471                | 1 032 046                   | -                          | 2 269 517               |
| Juni/June              | 1 348 709                | 925 342                     | -                          | 2 274 051               |
| Juli/July              | 1 411 653                | 1 538 679                   | -                          | 2 950 332               |
| Agustus/August         | 1 202 701                | 1 437 134                   | -                          | 2 639 835               |
| September/September    | 1 186 830                | 1 159 795                   | -                          | 2 346 625               |
| Oktober/October        | 1 112 397                | 1 081 001                   | -                          | 2 193 398               |
| November/November      | 943 567                  | 937 456                     | -                          | 1 881 023               |
| Desember/December      | 1 116 203                | 947 997                     | -                          | 2 064 200               |

Sumber / Source : Bandara Internasional Lombok (PT Persero Angkasa Pura I)/ *Lombok Internasioanl Airport* (PT Persero Angkasa Pura I)

TRANSPORTATION AND COMMUNICATION

**Tabel 9.1.26** **Lalu Lintas Kargo Domestik dan Internasional di Bandara Internasional Lombok Menurut Bulan 2017**  
**Domestic and International Cargo Traffic at Lombok International Airport by Month 2017**

| <b>Bulan<br/>Month</b> | <b>Datang<br/>Coming</b> | <b>Berangkat<br/>Depart</b> | <b>Transit<br/>Transit</b> | <b>Jumlah<br/>Total</b> |
|------------------------|--------------------------|-----------------------------|----------------------------|-------------------------|
| (1)                    | (2)                      | (3)                         | (4)                        | (5)                     |
| Januari/January        | 220                      | 2 134                       | -                          | 2 354                   |
| Februari/February      | -                        | 609                         | -                          | 609                     |
| Maret/March            | 176                      | 818                         | -                          | 994                     |
| April/April            | -                        | 105                         | -                          | 105                     |
| Mei/May                | -                        | 2 102                       | -                          | 2 102                   |
| Juni/June              | -                        | 3 416                       | -                          | 3 416                   |
| Juli/July              | 375                      | 1 492                       | -                          | 1 867                   |
| Agustus/August         | -                        | 3 999                       | -                          | 3 999                   |
| September/September    | -                        | 914                         | -                          | 914                     |
| Oktober/October        | 535                      | 6 801                       | -                          | 7 336                   |
| November/November      | -                        | 6 038                       | -                          | 6 038                   |
| Desember/December      | -                        | 7 602                       | -                          | 7 602                   |

Sumber / Source : Bandara Internasional Lombok (PT Persero Angkasa Pura I)/ *Lombok Internasioanl Airport* (PT Persero Angkasa Pura I)

## 9.2 KOMUNIKASI/COMMUNICATION

**Tabel 9.2.1** Jumlah Kantor Pos Pembantu Menurut Kecamatan di Kabupaten Lombok Tengah 2017  
*Number of Auxiliary Post Office by Subdistrict in Lombok Tengah Regency 2017*

| Kecamatan<br>Subdistricts | 2012 | 2013 | 2014 | 2015 | 2017 |
|---------------------------|------|------|------|------|------|
| (1)                       | (2)  | (3)  | (4)  | (5)  | (6)  |
| 1. Praya Barat            | 1    | 1    | 1    | 1    | 1    |
| 2. Praya Barat Daya       | 0    | 0    | 0    | 0    | 0    |
| 3. P u j u t              | 1    | 1    | 1    | 1    | 1    |
| 4. Praya Timur            | 1    | 1    | 1    | 1    | 1    |
| 5. Janapria               | 1    | 1    | 1    | 1    | 1    |
| 6. K o p a n g            | 1    | 1    | 1    | 1    | 1    |
| 7. P r a y a              | 1    | 1    | 1    | 1    | 1    |
| 8. Praya Tengah           | 0    | 0    | 0    | 0    | 0    |
| 9. Jonggat                | 1    | 1    | 1    | 1    | 1    |
| 10. Pringgarata           | 1    | 1    | 1    | 1    | 1    |
| 11. Batukliang            | 1    | 1    | 1    | 1    | 1    |
| 12. Batukliang Utara      | 0    | 0    | 0    | 0    | 0    |
| Jumlah/ Total             | 9    | 9    | 9    | 9    | 9    |

Sumber /Source : PT. Pos Indonesia / PT. Pos Indonesia

**Tabel 9.2.2 Jumlah Menara Telekomunikasi Swasta Menurut Kecamatan di Kabupaten Lombok Tengah 2017**

| Kecamatan<br><i>Subdistricts</i> | Jumlah Menara |
|----------------------------------|---------------|
| (1)                              | (2)           |
| 1. Praya Barat                   | 21            |
| 2. Praya Barat Daya              | 6             |
| 3. P u j u t                     | 44            |
| 4. Praya Timur                   | 16            |
| 5. Janapria                      | 17            |
| 6. K o p a n g                   | 22            |
| 7. P r a y a                     | 40            |
| 8. Praya Tengah                  | 13            |
| 9. Jonggat                       | 16            |
| 10. Pringgarata                  | 19            |
| 11. Batukliang                   | 19            |
| 12. Batukliang Utara             | 7             |
| <i>Jumlah/ Total</i>             | 240           |

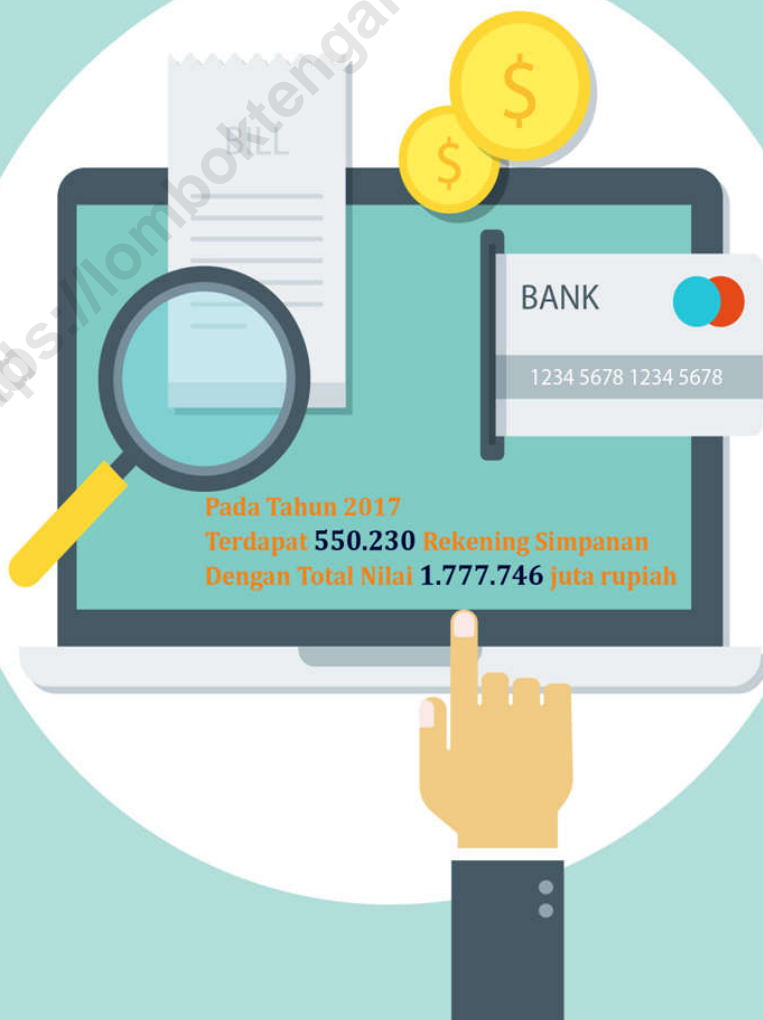
Sumber /Source : Dinas Komunikasi dan Informatika

# KEUANGAN DAERAH DAN HARGA

# 10

*LOCAL FINANCE AND PRICE*

**POSISI SIMPANAN MASYARAKAT KABUPATEN LOMBOK TENGAH  
PER 31 DESEMBER 2017**



<https://lomboktengahkab.bps.go.id>

**PENJELASAN TEKNIS**

1. **Pendapatan Asli Daerah (PAD)** adalah pendapatan yang diperoleh daerah yang dipungut berdasarkan peraturan daerah sesuai dengan peraturan perundang-undangan guna keperluan daerah yang bersangkutan dalam membiayai kegiatannya.
2. **Pendapatan Asli Daerah (PAD)** terdiri dari Pajak Daerah Retribusi Daerah Hasil Perusahaan Milik Daerah dan Hasil Pengelolaan Kekayaan Daerah yang Dipisahkan serta Pendapatan Lain-lain.
3. **Lain-lain Pendapatan yang Sah** adalah pendapatan lainnya dari pemerintah pusat dan atau dari instansi pusat serta dari daerah lainnya.

**TECHNICAL NOTES**

1. **Original Local Government Revenue** is revenue that withheld based on local regulations in accordance with the legislation for the purposes of financing their activities.
2. **Original Local Governmet Revenue** consists of Local Tax Local Retribution Results of companies owned by Local Government Result of Separated Wealth Management and other legal revenues.
3. **Other Legal Revenue** is other income that coming from the central government and or from the central agencies as well as from other local government.



**ULASAN**

**DESCRIPTION**

Dari rencana penerimaan Pendapatan Asli Daerah (PAD) Kabupaten Lombok Tengah pada Tahun 2017 ditargetkan sebesar 1.939 milyar terealisasi 1.923 milyar. Secara umum persentase realisasi penerimaan terhadap anggaran penerimaan daerah Kabupaten Lombok Tengah tahun 2017 mencapai 99,19 persen.

Bila dilihat menurut kecamatan Kecamatan Praya Barat Daya memiliki realisasi penerimaan Pajak bumi dan bangunan tertinggi yakni sebesar 739 juta atau sebesar 91,51 persen dari target penerimaan. Sedangkan Kecamatan Pringgarata memiliki realisasi penerimaan Pajak Bumi dan Bangunan terendah yakni sebesar 570 juta atau hanya 51,71 persen dari target penerimaan.

Statistik harga sebenarnya dapat dimanfaatkan untuk penyusunan berbagai indikator bidang ekonomi seperti inflasi indeks nilai tukar indeks kemahalan sampai dengan penunjang dalam penghitungan angka-angka PDRB namun sejauh ini belum bisa dilakukan secara maksimal di Kabupaten Lombok Tengah. Salah satu penyebabnya adalah masih terbatasnya jumlah komoditi yang sudah dipantau.

*Acceptance of local government revenue (PAD) of Lombok Tengah Regency in 2017 expected to reach 1.939 billion realized 1.923 billion. In general the percentage of actual revenue to budgets of Lombok Tengah Regency reached 99,19 percent.*

*Based on Subdistrict land and building tax revenues Praya Barat Daya subdistrict reached the highest realization it was 739 million or reached 91 51 percent from the target. While the Pringgarata subdistrict got the lowest land and building revenues it was only 570 million or only 51 71 percent of the revenue target.*

*Price statistics actually can be utilized for constructing various economic indicators such as inflation exchange rate index price index and support the calculation of GDP. Even though so far could not be done optimally in Lombok Tengah Regency because the limited number of commodities that had been monitored.*

**10.1 KEUANGAN DAERAH/LOCAL FINANCE**

**Tabel 10.1.1 Target dan Realisasi Pendapatan dan Belanja Daerah Berdasarkan Sumbernya di Kabupaten Lombok Tengah 2017**  
**Target and Actual Revenues of Government of Lombok Tengah Regency by Source of Revenues 2017**

| Uraian   | Anggaran                    | Jumlah Realisasi            | %             |
|--|-----------------------------|-----------------------------|---------------|
| (1)  | (2)                         | (3)                         | (4)           |
| <b>PENDAPATAN</b>  |                             |                             |               |
| <b>PENDAPATAN ASLI DAERAH</b>                                |                             |                             |               |
| Pendapatan Pajak Daerah                                      | 61.401.083.054,01           | 69.989.109.121,00           | 113,99        |
| Pendapatan Retribusi Daerah                                  | 21.780.846.898,00           | 14.957.723.633,00           | 68,67         |
| Pendapatan Hasil Pengelolaan Kekayaan Daerah yang Dipisahkan | 12.154.330.861,72           | 12.644.709.583,72           | 104,03        |
| Lain-lain Pendapatan Asli Daerah yang Sah                    | 185.335.041.934,00          | 195.708.771.153,15          | 105,60        |
| <b>Jumlah Pendapatan Asli Daerah</b>                         | <b>280.671.302.747,73</b>   | <b>293.300.313.490,87</b>   | <b>104,50</b> |
| <b>PENDAPATAN TRANSFER</b>                                   |                             |                             |               |
| <b>Transfer Pemerintah Pusat - Dana Perimbangan</b>          |                             |                             |               |
| Dana Bagi Hasil Pajak  | 60.859.282.134,00           | 58.650.391.630,00           | 96,37         |
| Dana Bagi Hasil Bukan Pajak (Sumber Daya Alam)               | 21.618.993.515,00           | 38.537.854.549,00           | 178,26        |
| Dana Alokasi Umum  | 981.107.649.000,00          | 981.107.649.000,00          | 100,00        |
| Dana Alokasi Khusus  | 394.546.001.000,00          | 350.645.718.432,00          | 88,87         |
| <b>Jumlah Pendapatan Transfer Dana Perimbangan</b>           | <b>1.458.131.925.649,00</b> | <b>1.428.941.613.611,00</b> | <b>98,00</b>  |

LOCAL FINANCE AND PRICE

| Uraian   | Anggaran                    | Jumlah Realisasi            | %             |
|--|-----------------------------|-----------------------------|---------------|
| (1)  | (2)                         | (3)                         | (4)           |
| <b>Transfer Pemerintah Pusat - Lainnya</b>                   |                             |                             |               |
| Dana Otonomi Khusus  | -                           | -                           | -             |
| Dana Penyesuaian   | 126.097.175.000,00          | 126.097.175.000,00          | 100,00        |
| <b>Jumlah Pendapatan Transfer Pemerintah Pusat - Lainnya</b> | <b>126.097.175.000,00</b>   | <b>126.097.175.000,00</b>   | <b>100,00</b> |
| <b>Transfer Pemerintah Provinsi</b>                          |                             |                             |               |
| Pendapatan Bagi Hasil Pajak                                  | 72.811.159.547,00           | 74.262.538.111,00           | 101,99        |
| Pendapatan Bagi Hasil Retribusi                              | -                           | -                           | -             |
| Bantuan Keuangan lainnya                                     | -                           | -                           | -             |
| <b>Jumlah Pendapatan Transfer Pemerintah Propinsi</b>        | <b>72.811.159.547,00</b>    | <b>74.262.538.111,00</b>    | <b>101,99</b> |
| <b>Total Pendapatan Transfer</b>                             | <b>1.657.040.260.196,00</b> | <b>1.629.301.326.722,00</b> | <b>98,33</b>  |
| <b>LAIN-LAIN PENDAPATAN YANG SAH</b>                         |                             |                             |               |
| Pendapatan Hibah   | 1.700.000.000,00            | 1.043.026.546,00            | 61,35         |
| Pendapatan Dana Darurat                                      | -                           | -                           | -             |
| Pendapatan lainnya   | -                           | -                           | -             |
| <b>Jumlah Lain-lain Pendapatan yang sah</b>                  | <b>1.700.000.000,00</b>     | <b>1.043.026.546,00</b>     | <b>61,35</b>  |
| <b>Jumlah Pendapatan</b>                                     | <b>1.939.411.562.943,73</b> | <b>1.923.644.666.758,87</b> | <b>99,19</b>  |
| <b>BELANJA</b>   |                             |                             |               |
| <b>BELANJA OPERASI</b>                                       |                             |                             |               |
| Belanja Pegawai  | 907.650.582.633,85          | 853.612.460.284,00          | 94,05         |
| Belanja Pegawai Tidak Langsung                               | 853.124.828.033,85          | 800.837.649.141,00          | 93,87         |

KEUANGAN DAERAH DAN HARGA

| Uraian                              | Anggaran                    | Jumlah Realisasi            | %            |
|-------------------------------------|-----------------------------|-----------------------------|--------------|
| (1)                                 | (2)                         | (3)                         | (4)          |
| Belanja Pegawai Langsung            | 54.525.754.600,00           | 52.774.811.143,00           | 96,79        |
| Belanja Barang Jasa                 | 475.235.892.670,93          | 441.260.256.482,04          | 92,85        |
| Belanja Bunga                       | 338.219.116,00              | 338.219.116,00              | 100,00       |
| Belanja Hibah                       | 34.271.014.643,89           | 33.804.600.000,00           | 98,64        |
| Belanja Bantuan Sosial              | 1.048.691.000,00            | 826.686.989,00              | 78,83        |
| <b>Jumlah Belanja Operasi</b>       | <b>1.418.544.400.064,67</b> | <b>1.329.842.222.871,04</b> | <b>93,75</b> |
| <b>BELANJA MODAL</b>                |                             |                             |              |
| Belanja Tanah                       | 45.881.142.800,00           | 41.028.281.208,00           | 89,42        |
| Belanja Peralatan dan Mesin         | 61.991.035.025,79           | 58.782.334.213,00           | 94,82        |
| Belanja Gedung dan Bangunan         | 123.920.468.157,21          | 113.662.179.400,30          | 91,72        |
| Belanja Jalan Irigasi dan Jaringan  | 139.659.651.530,00          | 133.031.237.813,00          | 95,25        |
| Belanja Aset Tetap Lainnya          | 22.140.954.000,00           | 23.056.449.285,00           | 104,13       |
| Belanja Aset Lainnya                |                             | -                           | -            |
| <b>Jumlah Belanja Modal</b>         | <b>393.593.251.513,00</b>   | <b>369.560.481.919,30</b>   | <b>93,89</b> |
| <b>BELANJA TIDAK TERDUGA</b>        |                             |                             |              |
| Belanja Tidak Terduga               | 1.000.000.000,00            | 454.312.000,00              | 45,43        |
| <b>Jumlah Belanja Tidak Terduga</b> | <b>1.000.000.000,00</b>     | <b>454.312.000,00</b>       | <b>45,43</b> |
| <b>Jumlah Belanja</b>               | <b>1.813.137.651.577,67</b> | <b>1.699.857.016.790,34</b> | <b>93,75</b> |

LOCAL FINANCE AND PRICE

| Uraian   | Anggaran                    | Jumlah Realisasi            | %            |
|--|-----------------------------|-----------------------------|--------------|
| (1)  | (2)                         | (3)                         | (4)          |
| <b>TRANSFER</b>                                    |                             |                             |              |
| Transfer Bagi Hasil Pendapatan Pajak               | 6.140.108.305,40            | 5.480.662.437,72            | 89,26        |
| Transfer Bagi Hasil Pendapatan Retribusi           | 2.178.084.689,80            | 910.514.788,94              | 41,80        |
| Transfer Bantuan Keuangan                          | 230.727.805.000,90          | 230.649.303.600,90          | 99,97        |
| <b>Jumlah Transfer</b>                             | <b>239.045.997.996,10</b>   | <b>237.040.480.827,56</b>   | <b>99,16</b> |
| <b>Jumlah Belanja + Jumlah Transfer</b>            | <b>2.052.183.649.573,77</b> | <b>1.936.897.497.617,90</b> | <b>94,38</b> |
| <b>Surplus/ (Defisit)</b>                          | <b>(112.772.086.630,04)</b> | <b>(13.252.830.859,03)</b>  | <b>11,75</b> |
| <b>PEMBIAYAAN</b>                                  |                             |                             |              |
| <b>PENERIMAAN PEMBIAYAAN</b>                       |                             |                             |              |
| Penggunaan Sisa Lebih Perhitungan Anggaran (SiLPA) | 134.819.068.630,44          | 134.819.068.630,44          | 100,00       |
| Pencairan Dana Cadangan                            | -                           | -                           | -            |
| Hasil Penjualan Kekayaan Daerah Yang Dipisahkan    | -                           | -                           | -            |
| Pinjaman Dalam Negeri-Pemerintah Pusat             | -                           | -                           | -            |
| Pinjaman Dalam Negeri-Pemerintah Daerah Lainnya    | -                           | -                           | -            |
| Pinjaman Dalam Negeri-Lembaga Keuangan Bank        | -                           | -                           | -            |
| Pinjaman Dalam Negeri-Lembaga Keuangan Non Bank    | -                           | -                           | -            |
| Pinjaman Dalam Negeri-Obligasi                     | -                           | -                           | -            |
| Pinjaman Dalam Negeri-Lainnya                      | -                           | -                           | -            |
| Penerimaan dari Pengembalian Pokok Investasi       | 30.000.000,00               | 17.000.000,00               | 56,67        |

KEUANGAN DAERAH DAN HARGA

| Uraian  | Anggaran                  | Jumlah Realisasi          | %             |
|---|---------------------------|---------------------------|---------------|
| (1)   | (2)                       | (3)                       | (4)           |
| Penerimaan Kembali Pinjaman Pokok Investasi                         | -                         | -                         | -             |
| Penerimaan Kembali Pinjaman Kepada Pemerintah Daerah                | -                         | -                         | -             |
| <b>Jumlah Penerimaan Pembiayaan</b>                                 | <b>134.849.068.630,44</b> | <b>134.836.068.630,44</b> | <b>99,99</b>  |
| <b>PENGELUARAN PEMBIAYAAN</b>                                       |                           |                           |               |
| Pembentukan Dana Cadangan   | -                         | -                         | -             |
| Penyertaan Modal (Investasi) Pemerintah Daerah                      | 5.000.000.000,00          | 5.000.000.000,00          | 100,00        |
| Pembayaran Pokok Pinjaman Dalam Negeri - Pemerintah Pusat           | 17.076.982.000,40         | 17.076.982.000,40         | 100,00        |
| Pembayaran Pokok Pinjaman Dalam Negeri - Pemerintah Daerah Lainnya  | -                         | -                         | -             |
| Pembayaran Pokok Pinjaman Dalam Negeri - Lembaga Keuangan Bank      | -                         | -                         | -             |
| Pembayaran Pokok Pinjaman Dalam Negeri -Lembaga Keuangan Bukan Bank | -                         | -                         | -             |
| Pembayaran Pokok Pinjaman Dalam Negeri - Obligasi                   | -                         | -                         | -             |
| Pembayaran Pokok Pinjaman Dalam Negeri - Lainnya                    | -                         | -                         | -             |
| Pemberian Pinjaman Kepada Perusahaan Negara                         | -                         | -                         | -             |
| Pemberian Pinjaman Kepada Perusahaan Daerah                         | -                         | -                         | -             |
| Pembayaran Pokok Utang  | -                         | -                         | -             |
| <b>Jumlah Pengeluaran Pembiayaan</b>                                | <b>22.076.982.000,40</b>  | <b>22.076.982.000,40</b>  | <b>100,00</b> |
| <b>PEMBIAYAAN NETO</b>  | <b>112.772.086.630,04</b> | <b>112.759.086.630,04</b> | <b>99,99</b>  |
| <b>Sisa Lebih Pembiayaan Anggaran (SILPA)</b>                       | -                         | <b>99.506.255.771,01</b>  | <b>0,00</b>   |

Catatan/Note: <sup>1</sup> Data APBD

**Tabel 10.1.2 Perkembangan Aset Kabupaten Lombok Tengah 2012 – 2016**  
**Table Assets of Lombok Tengah Regency 2012-2016**

| <b>Kecamatan</b>            | <b>2012</b>       | <b>2013</b>       |
|-----------------------------|-------------------|-------------------|
| <b>Subdistrict</b>          |                   |                   |
| (1)                         | (2)               | (3)               |
| Aset Tetap                  | 1 691 649 157 737 | 1 716 953 211 774 |
| Tanah                       | 311 078 005 238   | 324 924 159 338   |
| Peralatan dan Mesin         | 198 911 363 366   | 172 221 688 947   |
| Gedung dan Bangunan         | 406 937 616 790   | 447 111 422 850   |
| Jalan Irigasi dan Jaringan  | 740 621 305 234   | 743 325 304 737   |
| Aset Tetap Lainnya          | 34 100 867 109    | 29 370 635 901    |
| Konstruksi Dalam Pengerjaan | -                 | -                 |

**Tabel 10.1.4. Lanjutan/ Continued**  
**Table**

| <b>Kecamatan<br/>Subdistrict</b> | <b>2014</b>       | <b>2015</b>       | <b>2016</b>       |
|----------------------------------|-------------------|-------------------|-------------------|
| (1)                              | (4)               | (5)               | (6)               |
| Aset Tetap                       | 2 511 679 287 992 | 2 734 415 465 402 | 3 081 403 642 198 |
| Tanah                            | 338 787 984 251   | 335 945 354 191   | 336 343 707 191   |
| Peralatan dan Mesin              | 222 939 137 654   | 265 175 486 884   | 307 196 773 136   |
| Gedung dan Bangunan              | 539 525 675 120   | 623 728 055 968   | 685 970 743 470   |
| Jalan Irigasi dan Jaringan       | 1 375 016 816 376 | 1 461 786 352 263 | 1 675 378 974 705 |
| Aset Tetap Lainnya               | 32 429 172 591    | 32 872 933 296    | 41 086 433 206    |
| Konstruksi Dalam Pengerjaan      | 2 980 502 000     | 14 907 282 800    | 35 427 010 490    |

Sumber / Source : Badan Pengelolaan Keuangan dan Aset Daerah



**Tabel 10.1.3 Target dan Realisasi Penerimaan Pajak Bumi dan Bangunan di Kabupaten Lombok Tengah 2016**  
**Target and Actual Revenues of Property Tax of Lombok Tengah Regency 2016**

| <b>Kecamatan<br/>Subdistrict</b> | <b>Target<br/>Target</b> | <b>Realisasi<br/>Actual</b> | <b>%</b>      | <b>Ranking<br/>Rank</b> |
|----------------------------------|--------------------------|-----------------------------|---------------|-------------------------|
| (1)                              | (2)                      | (3)                         | (4)           | (5)                     |
| 1. Praya Barat                   | 1 602 001 707 00         | 1 058 947 907 00            | 66 10         | 9                       |
| 2. Praya Barat Daya              | 808 642 253 00           | 739 975 116 00              | 91 51         | 1                       |
| 3. P u j u t                     | 5 116 222 750 00         | 3 862 326 686 00            | 75 49         | 7                       |
| 4. Praya Timur                   | 843 303 861 00           | 730 515 145 00              | 86 63         | 6                       |
| 5. Janapria                      | 818 011 500 00           | 716 131 588 00              | 87 55         | 5                       |
| 6. K o p a n g                   | 1 456 861 326 00         | 1 299 264 274 00            | 89 18         | 2                       |
| 7. P r a y a                     | 1 839 734 802 00         | 1 324 281 446 00            | 71 98         | 8                       |
| 8. Praya Tengah                  | 1 559 455 420 00         | 1 390 499 679 00            | 89 17         | 3                       |
| 9. Jonggat                       | 3 139 537 989 00         | 1 888 844 487 00            | 60 16         | 10                      |
| 10. Pringgarata                  | 1 110 043 800 00         | 570 309 668 00              | 51 38         | 12                      |
| 11. Batukliang                   | 1 208 285 959 00         | 624 845 366 00              | 51 71         | 11                      |
| 12. Batukliang Utara             | 872 971 650 00           | 773 806 854 00              | 88 64         | 4                       |
| <b>Jumlah / Total</b>            | <b>20 375 073 017 00</b> | <b>14 979 748 216 00</b>    | <b>73 52</b>  | <b>xx</b>               |
| <b>2015</b>                      | <b>11 165 158 517 00</b> | <b>9 843 140 596 00</b>     | <b>88 16</b>  | <b>-</b>                |
| <b>2014</b>                      | <b>7 238 154 255 00</b>  | <b>8 688 338 403 00</b>     | <b>120 04</b> | <b>xxx</b>              |
| <b>2013</b>                      | <b>10 860 117 514 00</b> | <b>8 006 673 999 00</b>     | <b>73 73</b>  | <b>xxx</b>              |
| <b>2012</b>                      | <b>6 167 738 848 00</b>  | <b>7 428 061 432 00</b>     | <b>120 43</b> | <b>xxx</b>              |

Sumber / Source : Badan Pengelolaan Pendapatan Daerah Kabupaten Lombok Tengah

**10.2 PERBANKAN/BANK**

**Tabel 10.2.1** Posisi Simpanan Masyarakat Rupiah Dan Valuta Asing Bank Umum Dan BPR Berdasarkan Kantor Penghimpunan Dana Di Kabupaten Lombok tengah 2017  
*Outstanding Of Private Deposit In Rupiah And Foreign Currency Of Commercial And Rural Banks Based On Bank's Office Funds Location In Lombok Tengah Regency 2017*

| Jenis Tabungan<br><i>Type Of Saving</i> | Jumlah Rekening<br><i>(Account Number)</i> | Nominal Des. 2017<br><i>Nominal Dec.2017</i><br><i>(000.000 Rp.)</i> |
|---|--|--|
| (1)                                     | (2)  | (3)  |
| 1. Giro                                 | 1 283                                      | 183 157  |
| 2. Tabungan                             | 546 530                                    | 1 322 253  |
| 3. Simpanan Berjangka                   | 2 417                                      | 272 336  |
| <b>Jumlah/Total</b>                     | <b>550 230</b>                             | <b>1 777 746</b>   |

Sumber/Source: Statistik Ekonomi Keuangan Daerah Provinsi Nusa Tenggara Barat Vol.17 No. 01 Januari 2017 Bank Indonesia/Regional Economic Financial Statistics Province West Nusa Tenggara Vol.17 No.01 January 2017 Indonesian Bank

**Tabel 10.2.2 Posisi Pinjaman Yang Diberikan Rupiah Dan Valuta Asing Bank Umum Dan BPR Menurut Klasifikasi Lapangan Usaha Berdasarkan Lokasi Proyek Di Kabupaten Lombok Tengah 2017**  
***Outstanding Of Loans In Rupiah And Foreign Currency Of Commercial And Rural Banks By Industrial Origin Based On Project Location In Lombok Tengah Regency 2017***

| Jenis Pinjaman<br><i>Type Of Loans</i>      | Nominal Des. 2017<br><i>Nominal Dec.2017</i><br>(000.000 Rp.) |
|---|---|
| (1)   | (2)   |
| I Pinjaman Berdasarkan Lapangan Usaha       | 1 494 981   |
| Pertanian Peternakan & Perikanan            | 80 685  |
| Pertambangan dan Penggalian                 | 1 128   |
| Industri Pengolahan                         | 71 653  |
| Pengadaan Listrik dan Gas                   | 70 923  |
| Pengadaan Air Pengelolaan Sampah Limbah dan | 334   |
| Konstruksi                                  | 44 599  |
| Pengangkutan dan Komunikasi                 | 1 037 771   |
| Transportasi dan Pergudangan                | 10 895  |
| Penyediaan Akomodasi dan Makan Minum        | 44 264  |
| Informasi dan Komunikasi                    | 710   |
| Jasa Keuangan dan Asuransi                  | 6 514   |
| Real Estate                                 | 31 135  |
| Jasa Perusahaan                             | 9 893   |
| Administrasi Pemerintahan Pertahanan dan    | 41  |
| Jasa Pendidikan                             | 4 790   |
| Jasa Kesehatan dan Kegiatan Lainnya         | 12 898  |
| Jasa Lainnya                                | 66 748  |

Sumber/Source: Statistik Ekonomi Keuangan Daerah Provinsi Nusa Tenggara Barat Vol.17 No. 01 Januari 2017 Bank Indonesia/Regional Economic Financial Statistics Province West Nusa Tenggara Vol.17 No.01 January 2017 Indonesian Bank

**Tabel 10.2.2 Lanjutan/Continued**  
**Table**

| Jenis Pinjaman<br><i>Type Of Loans</i>  | Nominal Des. 2017<br><i>Nominal Dec.2017(000.000 Rp.)</i> |
|---|---|
| (1)                                     | (2)   |
| II Pinjaman Kepada Bukan Lapangan Usaha | 1 873 857   |
| Rumah Tinggal                           | 130 119   |
| Flat dan apartemen                      | 817   |
| Rumah Toko dan Rumah Kantor             | 7 075   |
| Kendaraan Bermotor                      | 151 918   |
| Lainnya                                 | 1 583 929   |
| <b>Jumlah/Total</b>                     | <b>6 737 677</b>  |

Sumber/Source: Statistik Ekonomi Keuangan Daerah Provinsi Nusa Tenggara Barat Vol.17 No. 01Januari 2017 Bank Indonesia/Regional Economic Financial Statistics Province West Nusa Tenggara Vol.17 No.01January 2017 Indonesian Bank

**Tabel 10.2.3 Posisi Pinjaman Rupiah dan Valuta Asing yang Diberikan Bank Umum dan BPR Berdasarkan Jenis Penggunaan Di Kabupaten Lombok Tengah 2017**  
***Outstanding Of Loans in Rupiah and Foreign Currency Of Commercial And Rural Banks by Type Of Loans In Lombok Tengah Regency 2017***

|                     | Bulan<br><i>Month</i> | Modal Kerja<br><i>Working Capital</i> | Investasi<br><i>Investment</i> | Konsumsi<br><i>Consumption</i> | Jumlah<br><i>Total</i> |
|---------------------|-----------------------|---------------------------------------|--------------------------------|--------------------------------|------------------------|
|                     | (1)                   | (2)                                   | (3)                            | (4)                            | (5)                    |
| 1.                  | Januari               | 1 100 922                             | 205 645                        | 1 895 819                      | 3 202 386              |
| 2.                  | Februari              | 1 127 343                             | 209 574                        | 1 912 894                      | 3 249 811              |
| 3.                  | Maret                 | 1 156 915                             | 216 597                        | 1 931 013                      | 3 304 525              |
| 4.                  | April                 | 1 165 288                             | 212 720                        | 1 937 273                      | 3 315 281              |
| 5.                  | Mei                   | 1 171 019                             | 212 187                        | 1 955 036                      | 3 338 242              |
| 6.                  | Juni                  | 1 184 744                             | 214 208                        | 1 976 203                      | 3 375 155              |
| 7.                  | Juli                  | 1 210 877                             | 214 120                        | 1 983 118                      | 3 408 115              |
| 8.                  | Agustus               | 1 186 299                             | 215 688                        | 1 998 248                      | 3 400 235              |
| 9.                  | September             | 1 196 715                             | 286 558                        | 2 135 163                      | 3 618 436              |
| 10.                 | Oktober               | 1 216 745                             | 285 285                        | 2 147 609                      | 3 649 639              |
| 11.                 | November              | 1 213 561                             | 247 641                        | 2 169 740                      | 3 630 942              |
| 12.                 | Desember              | 1 238 262                             | 256 719                        | 2 228 423                      | 3 723 404              |
| <b>Jumlah/Total</b> |                       | 14 168 690                            | 2 776 942                      | 24 270 539                     | 41 216 171             |

Sumber/Source: Statistik Ekonomi Keuangan Daerah Provinsi Nusa Tenggara Barat Vol.17 No. 01 Januari 2017 Bank Indonesia/Regional Economic Financial Statistics Province West Nusa Tenggara Vol.17 No.01 January 2017 Indonesian Bank

**Tabel 10.2.4 Posisi Kredit Mikro Kecil Menengah Yang Diberikan Bank Umum Menurut Skala Usaha Berdasarkan Lokasi Proyek Di Kabupaten Lombok Tengah 2017**  
***Outstanding Of Micro Small And Medium Credit Of Commercial Banks On Project Location In Lombok Tengah Regency 2017***

|                     | <b>Bulan<br/>Month</b> | <b>Mikro<br/>Micro</b> | <b>Kecil<br/>Small</b> | <b>Menengah<br/>Medium</b> | <b>Jumlah<br/>Total</b> |
|---------------------|------------------------|------------------------|------------------------|----------------------------|-------------------------|
|                     | (1)                    | (2)                    | (3)                    | (4)                        | (5)                     |
| 1.                  | Januari                | 462 025                | 342 974                | 136 287                    | 941 286                 |
| 2.                  | Februari               | 450 918                | 358 288                | 149 440                    | 958 646                 |
| 3.                  | Maret                  | 455 449                | 374 254                | 151 842                    | 981 545                 |
| 4.                  | April                  | 464 408                | 375 625                | 145 113                    | 985 146                 |
| 5.                  | Mei                    | 168 751                | 381 617                | 140 265                    | 690 633                 |
| 6.                  | Juni                   | 477 983                | 391 846                | 142 427                    | 1 012 256               |
| 7.                  | Juli                   | 475 035                | 395 829                | 140 594                    | 1 011 458               |
| 8.                  | Agustus                | 480 956                | 394 335                | 138 748                    | 1 014 039               |
| 9.                  | September              | 482 829                | 409 530                | 153 852                    | 1 046 211               |
| 10.                 | Oktober                | 489 967                | 419 250                | 175 152                    | 1 084 369               |
| 11.                 | November               | 442 260                | 285 990                | 15 873                     | 744 123                 |
| 12.                 | Desember               | 478 793                | 423 070                | 196 422                    | 1 098 285               |
| <b>Jumlah/Total</b> |                        | 5 329 374              | 4 552 608              | 1 686 015                  | 11 567 997              |

Sumber/Source: Statistik Ekonomi Keuangan Daerah Provinsi Nusa Tenggara Barat Vol.17 No. 01 Januari 2017 Bank Indonesia/Regional Economic Financial Statistics Province West Nusa Tenggara Vol.17 No.01 January 2017 Indonesian Bank

**Tabel 10.2.5 Posisi Kredit Kepada Usaha Mikro Kecil Menengah (UMKM) Yang Diberikan Bank Umum Menurut Jenis Penggunaan Berdasarkan Lokasi Proyek Di Kabupaten Lombok Tengah 2017**  
***Outstanding Of Micro Small And Medium Credit Of Commercial Banks On Project Location In Lombok Tengah Regency 2017***

|                     | <b>Bulan<br/>Month</b> | <b>Modal Kerja<br/>(jutaRp.)</b> | <b>Investasi<br/>(juta Rp.)</b> | <b>Tidak<br/>Teridentifikasi<br/>(juta Rp.)</b> | <b>Jumlah<br/>(Juta Rp.)</b> |
|---------------------|------------------------|----------------------------------|---------------------------------|---|------------------------------|
|                     | (1)                    | (2)                              | (3)                             | (4)   | (5)                          |
| 1.                  | Januari                | 837 708                          | 103 579                         | -   | 941 287                      |
| 2.                  | Februari               | 852 340                          | 106 305                         | -   | 958 645                      |
| 3.                  | Maret                  | 871 304                          | 110 241                         | -   | 981 545                      |
| 4.                  | April                  | 881 286                          | 103 861                         | -   | 985 147                      |
| 5.                  | Mei                    | 885 014                          | 105 619                         | -   | 990 633                      |
| 6.                  | Juni                   | 904 103                          | 108 152                         | -   | 1 012 255                    |
| 7.                  | Juli                   | 902 539                          | 108 919                         | -   | 1 011 458                    |
| 8.                  | Agustus                | 903 227                          | 110 812                         | -   | 1 014 039                    |
| 9.                  | September              | 912 189                          | 134 022                         | -   | 1 046 211                    |
| 10.                 | Oktober                | 933 420                          | 150 950                         | -   | 1 084 370                    |
| 11.                 | November               | 675 675                          | 68 448                          | -   | 744 123                      |
| 12.                 | Desember               | 945 580                          | 152 705                         | -   | 1 098 285                    |
| <b>Jumlah/Total</b> |                        | 10 504 385                       | 1 363 613                       | -   | 11 867 998                   |

Sumber/Source: Statistik Ekonomi Keuangan Daerah Provinsi Nusa Tenggara Barat Vol.17 No. 01 Januari 2017 Bank Indonesia/Regional Economic Financial Statistics Province West Nusa Tenggara Vol.17 No.01 January 2017 Indonesian Bank

**Tabel 10.2.6 Posisi Kredit Kepada Usaha Mikro Kecil Menengah (UMKM) Yang Diberikan Bank Umum Menurut Lapangan Usaha Berdasarkan Lokasi Proyek Di Kabupaten Lombok Tengah 2017**  
***Outstanding Of Commercial Banks Credits To Micro Small And Medium Enterprise By Industrial Origin Based On Project Location In Lombok Tengah Regency 2017***

| Lapangan Usaha<br><i>Industry</i>                           | Nominal Des. 2017<br><i>Nominal Dec.2017(000.000 Rp.)</i> |
|---|---|
| (1)   | (2)   |
| 1. Pertanian Peternakan & Perikanan                         | 64 795  |
| 2. Pertambangan dan Penggalian                              | 966   |
| 3. Industri Pengolahan                                      | 58 875  |
| 4. Pengadaan Listrik dan Gas                                | 12 433  |
| 5. Pengadaan Air Pengelolaan Sampah Limbah dan              | 119   |
| 6. Konstruksi   | 37 289  |
| 7. Pengangkutan dan Komunikasi                              | 801 469   |
| 8. Transportasi dan Pergudangan                             | 9 777   |
| 9. Penyediaan Akomodasi dan Makan Minum                     | 32 602  |
| 10. Informasi dan Komunikasi                                | 431   |
| 11. Jasa Keuangan dan Asuransi                              | 4 788   |
| 12. Real Estate   | 12 390  |
| 13. Jasa Perusahaan   | 9 494   |
| 14. Administrasi Pemerintahan Pertahanan dan Jaminan Sosial | -   |
| 15. Jasa Pendidikan   | 300   |
| 16. Jasa Kesehatan dan Kegiatan Lainnya                     | 2 566   |
| 17. Jasa Lainnya  | 4 991   |
| <b>Jumlah/Total</b>   | <b>1 053285</b>   |

Sumber/Source: Statistik Ekonomi Keuangan Daerah Provinsi Nusa Tenggara Barat Vol.17 No. 01 Januari 2017 Bank Indonesia/Regional Economic Financial Statistics Province West Nusa Tenggara Vol.17 No.01 January 2017 Indonesian Bank



**10.3 HARGA/PRICE**

**Tabel 10.3.1 Rata-rata Harga Sembilan Bahan Pokok dan Bahan Table Strategis di Kota Praya 2017**  
*Average Prices of Nine Commodities and Essential Commodities in Praya 2017*

| <b>Bulan Month</b>  | <b>Beras IR no.1 Rice (Rp/Kg)</b> | <b>Ikan Asin (Teri) Fish Salted (Teri) (Rp/Kg)</b> | <b>Gula Pasir Sugar (Rp/Kg)</b> | <b>Minyak Kelapa Cooking Oil (Rp/Kg)</b> |
|---------------------|-----------------------------------|--|---------------------------------|--|
| (1)                 | (2)                               | (3)  | (4)                             | (5)                                      |
| Januari/January     | 9 500                             | 44 500   | 14 000                          | 13 500                                   |
| Februari/February   | 11 000                            | 64 000   | 12 500                          | 13 500                                   |
| Maret/March         | 10 500                            | 64 000   | 14 000                          | 14 000                                   |
| April/April         | 8 500                             | 64 000   | 13 000                          | 14 000                                   |
| Mei/May             | 8 500                             | 64 000   | 13 000                          | 14 000                                   |
| Juni/June           | 8 500                             | 64 000   | 13 000                          | 14 000                                   |
| Juli/July           | 8 500                             | 65 000   | 13 000                          | 14 000                                   |
| Agustus/August      | 8 500                             | 65 000   | 13 000                          | 14 000                                   |
| September/September | 8 500                             | 65 000   | 13 000                          | 14 000                                   |
| Oktober/October     | 9 000                             | 47 000   | 12 000                          | 14 000                                   |
| November/November   | 9 500                             | 30 000   | 12 000                          | 14 000                                   |
| Desember/December   | 10 000                            | 30 000   | 12 000                          | 14 000                                   |

Sumber/Source: Survei Harga Konsumen/Consumer Price Survey

**Tabel 10.3.1 Lanjutan Tabel / Continued Table 10.2.1**  
**Table**

| Bulan<br>Month              | Garam Hancur<br><i>Salted</i><br>(Rp/250 gr) | Minyak Tanah<br><i>Kerosene</i><br>(Rp/Liter) | Tepung Terigu<br><i>Flour</i><br>(Rp/Kg) |
|-----------------------------|--|---|--|
| (1)                         | (2)  | (3)   | (4)                                      |
| Januari/ <i>January</i>     | 2 000  | 16 000  | 11 000                                   |
| Februari/ <i>February</i>   | 2 000  | 16 000  | 11 000                                   |
| Maret/ <i>March</i>         | 2 000  | 16 000  | 11 000                                   |
| April/ <i>April</i>         | 2 000  | 16 000  | 11 000                                   |
| Mei/ <i>May</i>             | 2 000  | 16 000  | 11 000                                   |
| Juni/ <i>June</i>           | 2 000  | 16 000  | 11 000                                   |
| Juli/ <i>July</i>           | 2 500  | 16 000  | 11 000                                   |
| Agustus/ <i>August</i>      | 2 500  | 16 000  | 11 000                                   |
| September/ <i>September</i> | 3 000  | 16 000  | 11 000                                   |
| Oktober/ <i>October</i>     | 3 000  | 16 000  | 11 000                                   |
| November/ <i>November</i>   | 3 000  | 16 000  | 11 000                                   |
| Desember/ <i>December</i>   | 2 000  | 16 000  | 11 000                                   |

Sumber/*Source*: Survei Harga Konsumen/*Consumer Price Survey*

**Tabel 10.3.2 Harga Eceran Beberapa Jenis Palawija di Kota Praya 2017**  
**Table Retail Price Some Kind Of Crops in Praya 2017**

| <b>Bulan<br/>Month</b> | <b>Jagung<br/>Pipilan<br/>Maize</b> | <b>Ketela<br/>Pohon<br/>Cassava</b> | <b>Kacang<br/>Merah<br/>Red<br/>Beans</b> | <b>Kacang<br/>Hijau<br/>Green<br/>Beans</b> | <b>Kacang<br/>Tanah<br/>Peanuts</b> | <b>Kacang<br/>Kedelai<br/>Soya<br/>Beans</b> |
|------------------------|-------------------------------------|-------------------------------------|---|---|-------------------------------------|--|
| (1)                    | (2)                                 | (3)                                 | (4)                                       | (5)   | (6)                                 | (7)  |
| Januari/January        | 5 000                               | 3 000                               | 22 000                                    | 20 000                                      | 23 000                              | 7 700  |
| Februari/February      | 5 000                               | 3 000                               | 22 000                                    | 20 000                                      | 20 000                              | 6 300  |
| Maret/March            | 5 000                               | 3 000                               | 22 000                                    | 20 000                                      | 20 000                              | 6 300  |
| April/April            | 5 000                               | 3 000                               | 22 000                                    | 20 000                                      | 21 000                              | 6 300  |
| Mei/May                | 5 000                               | 4 000                               | 22 000                                    | 20 000                                      | 22 000                              | 6 450  |
| Juni/June              | 5 000                               | 4 000                               | 22 000                                    | 20 000                                      | 22 000                              | 6 450  |
| Juli/July              | 5 000                               | 4 000                               | 22 000                                    | 20 000                                      | 22 000                              | 6 450  |
| Agustus/August         | 5 000                               | 3 500                               | 22 000                                    | 20 000                                      | 22 000                              | 6 450  |
| September/September    | 5 000                               | 3 500                               | 22 000                                    | 20 000                                      | 22 000                              | 6 450  |
| Oktober/October        | 5 000                               | 3 500                               | 22 000                                    | 20 000                                      | 22 000                              | 6 450  |
| November/November      | 5 000                               | 3 500                               | 22 000                                    | 20 000                                      | 23 000                              | 6 470  |
| Desember/December      | 5 000                               | 3 500                               | 22 000                                    | 20 000                                      | 23 000                              | 6 470  |

Sumber/Source: Survei Harga Konsumen/Consumer Price Survey

**Tabel 10.3.3 Harga Eceran Beberapa Jenis Sayuran di Kota Praya 2017**  
**Table Retail Price Some Kind Of Vegetables in Praya 2017**

| <b>Bulan<br/>Month</b> | <b>Kangkung<br/>Water<br/>Crees</b> | <b>Bayam<br/>Spinach</b> | <b>Kacang<br/>Panjang<br/>Long<br/>Peanuts</b> | <b>Tauge/<br/>Kecambah</b> | <b>Terong<br/>Panjang<br/>Eggplant</b> |
|------------------------|-------------------------------------|--------------------------|--|----------------------------|--|
| (1)                    | (2)                                 | (3)                      | (4)  | (5)                        | (6)                                    |
| Januari/January        | 5 000                               | 5 000                    | 8 000  | 10 000                     | 6 000                                  |
| Februari/February      | 5 000                               | 5 000                    | 8 000  | 10 000                     | 6 000                                  |
| Maret/March            | 5 000                               | 5 000                    | 6 000  | 10 000                     | 6 000                                  |
| April/April            | 5 000                               | 5 000                    | 6 000  | 10 000                     | 4 750                                  |
| Mei/May                | 5 000                               | 5 000                    | 6 000  | 10 000                     | 4 750                                  |
| Juni/June              | 6 000                               | 5 000                    | 6 000  | 10 000                     | 4 750                                  |
| Juli/July              | 6 000                               | 5 000                    | 6 000  | 10 000                     | 4 750                                  |
| Agustus/August         | 6 000                               | 5 000                    | 6 000  | 10 000                     | 4 750                                  |
| September/September    | 6 000                               | 5 000                    | 6 000  | 10 000                     | 4 750                                  |
| Oktober/October        | 6 000                               | 5 000                    | 6 000  | 10 000                     | 4 750                                  |
| November/November      | 6 000                               | 5 000                    | 6 000  | 10 000                     | 4 750                                  |
| Desember/December      | 6 000                               | 5 000                    | 6 000  | 10 000                     | 4 750                                  |

Sumber/Source: Survei Harga Konsumen/Consumer Price Survey

**Tabel 10.3.3 Lanjutan Tabel/ Continued Table 10.2.3**  
**Table**

| <b>Bulan<br/>Month</b> | <b>Ketimu<br/>n<br/>Cucumb<br/>er</b> | <b>Tomat<br/>Tomato<br/>es</b> | <b>Kol Putih</b> | <b>Kentang<br/>Potatoes</b> | <b>Lombok<br/>Merah<br/>Chili</b> |
|------------------------|---------------------------------------|--------------------------------|------------------|-----------------------------|-----------------------------------|
| (1)                    | (7)                                   | (8)                            | (9)              | (10)                        | (11)                              |
| Januari/January        | 4 000                                 | 7 000                          | 5 000            | 17 000                      | 20 000                            |
| Februari/February      | 4 000                                 | 6 000                          | 5 000            | 17 000                      | 38 000                            |
| Maret/March            | 4 000                                 | 1 800                          | 5 000            | 20 000                      | 20 000                            |
| April/April            | 5 000                                 | 2 500                          | 5 000            | 20 000                      | 20 000                            |
| Mei/May                | 5 000                                 | 5 500                          | 5 000            | 20 000                      | 20 000                            |
| Juni/June              | 5 000                                 | 4 000                          | 5 000            | 18 000                      | 20 000                            |
| Juli/July              | 5 000                                 | 4 000                          | 5 000            | 18 000                      | 15 000                            |
| Agustus/August         | 5 000                                 | 4 000                          | 5 000            | 18 000                      | 15 000                            |
| September/September    | 5 000                                 | 4 000                          | 5 000            | 18 000                      | 15 000                            |
| Oktober/October        | 5 000                                 | 4 000                          | 5 000            | 18 000                      | 15 000                            |
| November/November      | 5 000                                 | 4 000                          | 5 000            | 18 000                      | 16 000                            |
| Desember/December      | 5 000                                 | 15 000                         | 5 000            | 20 000                      | 16 000                            |

Sumber/Source: Survei Harga Konsumen/Consumer Price Survey

**Tabel 10.3.3 Lanjutan Tabel/ Continued Table 10.2.3**  
**Table**

| <b>Bulan<br/>Month</b> | <b>Lombok<br/>Rawit<br/>Green<br/>Chili</b> | <b>Sawi<br/>Chinese<br/>Cabbage</b> | <b>Wortel<br/>Carrot</b> | <b>Buncis<br/>Beans</b> | <b>Labu/<br/>Jipang<br/>Siam<br/>Courd</b> |
|------------------------|---|-------------------------------------|--------------------------|-------------------------|--|
| (1)                    | (12)  | (13)                                | (14)                     | (15)                    | (16)                                       |
| Januari/January        | 100 000                                     | 5 000                               | 16 000                   | 12 000                  | 5 000                                      |
| Februari/February      | 120 000                                     | 5 000                               | 16 000                   | 12 000                  | 5 000                                      |
| Maret/March            | 130 000                                     | 5 000                               | 16 000                   | 12 000                  | 5 000                                      |
| April/April            | 80 000                                      | 5 000                               | 16 000                   | 12 000                  | 5 000                                      |
| Mei/May                | 25 000                                      | 5 000                               | 16 000                   | 12 000                  | 5 000                                      |
| Juni/June              | 24 000                                      | 5 000                               | 16 000                   | 12 000                  | 5 000                                      |
| Juli/July              | 24 000                                      | 5 000                               | 16 000                   | 12 000                  | 5 000                                      |
| Agustus/August         | 24 000                                      | 5 000                               | 16 000                   | 12 000                  | 5 000                                      |
| September/September    | 10 000                                      | 5 000                               | 16 000                   | 12 000                  | 5 000                                      |
| Oktober/October        | 10 000                                      | 5 000                               | 16 000                   | 12 000                  | 5 000                                      |
| November/November      | 15 000                                      | 5 000                               | 16 000                   | 12 000                  | 5 000                                      |
| Desember/December      | 15 000                                      | 5 000                               | 16 000                   | 14 000                  | 5 000                                      |

Sumber/Source: Survei Harga Konsumen/Consumer Price Survey

**Tabel 10.3.4 Harga Eceran Beberapa Jenis Buah-buahan di Kota Praya 2017**  
**Table Retail Price Some Kind Of Fruits in Praya 2017**

| <b>Bulan<br/>Month</b> | <b>Pisang Raja<br/>King<br/>Bananas</b> | <b>Pisang<br/>Ambon<br/>Ambon<br/>Bananas</b> | <b>Pepaya<br/>Lokal<br/>Papaya</b> | <b>Apel Lokal<br/>Apple</b> |
|------------------------|---|---|------------------------------------|-----------------------------|
| (1)                    | (2)                                     | (3)   | (5)                                | (6)                         |
| Januari/January        | 12 000                                  | 10 000  | 4 000                              | 40 000                      |
| Februari/February      | 12 000                                  | 10 000  | 4 000                              | 40 000                      |
| Maret/March            | 12 000                                  | 10 000  | 4 000                              | 40 000                      |
| April/April            | 12 000                                  | 10 000  | 4 000                              | 40 000                      |
| Mei/May                | 12 000                                  | 10 000  | 4 000                              | 40 000                      |
| Juni/June              | 12 000                                  | 10 000  | 4 000                              | 40 000                      |
| Juli/July              | 12 000                                  | 10 000  | 4 000                              | 40 000                      |
| Agustus/August         | 12 000                                  | 10 000  | 4 000                              | 40 000                      |
| September/September    | 12 000                                  | 10 000  | 4 000                              | 40 000                      |
| Oktober/October        | 12 000                                  | 10 000  | 4 000                              | 40 000                      |
| November/November      | 12 000                                  | 10 000  | 4 000                              | 40 000                      |
| Desember/December      | 12 000                                  | 10 000  | 4 000                              | 40 000                      |

Sumber/Source: Survei Harga Konsumen/Consumer Price Survey

**Tabel 10.3.5 Harga Eceran Beberapa Jenis Daging Ikan Laut dan Telur Ayam di Kota Praya 2017**  
**Retail Price Some Kind Of Meat Fish and Chicken Eggs in Praya 2017**

| <b>Bulan<br/>Month</b> | <b>Daging<br/>Sapi<br/>Kualitas<br/>Biasa<br/>Cow<br/>Meat</b> | <b>Hati<br/>Sapi<br/>Kualitas<br/>Biasa<br/>Heart<br/>Cow</b> | <b>Daging<br/>Ayam<br/>Kualitas<br/>Biasa<br/>Chicken<br/>Meat</b> | <b>Ayam<br/>Hidup<br/>Sedang<br/>Live<br/>Chickens</b> | <b>Telur<br/>Ayam Ras<br/>Chicken<br/>Egg<br/>(Rp/butir)</b> |
|------------------------|--|---|--|--|--|
| (1)                    | (2)  | (3)   | (4)  | (5)  | (6)  |
| Januari/January        | 105 000  | 110 000   | 35 000   | 50 000   | 27 000   |
| Februari/February      | 120 000  | 110 000   | 35 000   | 50 000   | 27 000   |
| Maret/March            | 120 000  | 110 000   | 35 000   | 50 000   | 18 000   |
| April/April            | 120 000  | 110 000   | 35 000   | 50 000   | 18 000   |
| Mei/May                | 120 000  | 110 000   | 37 000   | 55 000   | 18 000   |
| Juni/June              | 120 000  | 120 000   | 35 000   | 55 000   | 19 500   |
| Juli/July              | 120 000  | 120 000   | 35 000   | 55 000   | 19 500   |
| Agustus/August         | 120 000  | 110 000   | 40 000   | 55 000   | 19 500   |
| September/September    | 120 000  | 110 000   | 35 000   | 55 000   | 19 500   |
| Oktober/October        | 120 000  | 110 000   | 30 000   | 55 000   | 19 500   |
| November/November      | 120 000  | 110 000   | 30 000   | 55 000   | 19 500   |
| Desember/December      | 121 000  | 110 000   | 31 000   | 60 000   | 19 500   |

Sumber/Source: Survei Harga Konsumen/Consumer Price Survey




<https://lomboktengahkab.bps.go.id>

# PENDAPATAN REGIONAL

# 11

REGIONAL INCOME

## Struktur Ekonomi Kabupaten Lombok Tengah Menurut Kategori 2017



<https://lomboktengahkab.bps.go.id>

**PENJELASAN TEKNIS**

1. Penghitungan statistik neraca nasional mengikuti buku petunjuk yang diterbitkan oleh Perserikatan Bangsa Bangsa (PBB) dikenal sebagai Sistem Neraca Nasional (SNN). SNN adalah rekomendasi internasional tentang bagaimana menyusun ukuran aktivitas ekonomi yang sesuai dengan standar neraca baku yang didasarkan pada prinsip-prinsip ekonomi. Rekomendasi yang dimaksud dinyatakan dalam sekumpulan konsep definisi klasifikasi dan aturan neraca yang disepakati secara internasional dalam mengukur indikator tertentu seperti Produk Domestik Bruto (PDB). Salah satu bentuk adaptasi pencatatan statistik nasional adalah melakukan perubahan tahun dasar PDB Indonesia dari tahun 2000 ke 2010. Perubahan tahun dasar PDB dilakukan seiring dengan mengadopsi rekomendasi PBB yang tertuang dalam Sistem Neraca Nasional 2008 (SNA 2008).
2. Produk Domestik Bruto pada tingkat nasional serta Produk Domestik Regional Bruto (PDRB) pada tingkat regional (provinsi) menggambarkan kemampuan suatu

**TECHNICAL NOTES**

1. *The method used to estimate national accounts statistics is based on the standard guidelines formed by United Nation known as System of National Accounts (SNA). SNA is the internationally agreed standard set of recommendations on how to compile measures of economic activity in accordance with strict accounting conventions based on economic principles. The recommendations are expressed in term of a set of concepts definitions classifications and accounting rules that comprise the internationally agreed standard for measuring indicators such as Gross Domestic Product (GDP). One of the improvement in the national statistical system is to rebase GDP form base year 2000 to 2010 in order to capture current economic condition. It is in line with the United Nations (UN) recommendation on 2008 SNA.*
2. *The basic measure of the value added arising from economic activity is known as Gross Domestic Product at the national level and Gross Regional Domestic Product (GRDP) at the regional level*

## REGIONAL INCOME

wilayah untuk menciptakan nilai tambah pada suatu waktu tertentu. Untuk menyusun PDB maupun PDRB digunakan 2 pendekatan yaitu lapangan usaha dan pengeluaran. Keduanya menyajikan komposisi data nilai tambah dirinci menurut sumber kegiatan ekonomi (lapangan usaha) dan menurut komponen penggunaannya. PDB maupun PDRB dari sisi lapangan usaha merupakan penjumlahan seluruh komponen nilai tambah bruto yang mampu diciptakan oleh sektor-sektor ekonomi atas berbagai aktivitas produksinya. Sedangkan dari sisi pengeluaran menjelaskan tentang penggunaan dari nilai tambah tersebut.

3. PDB menurut lapangan usaha mengalami perubahan klasifikasi dari 9 lapangan usaha menjadi 17 lapangan usaha. PDB menurut lapangan usaha dirinci menurut total nilai tambah dari seluruh sektor ekonomi yang mencakup lapangan usaha Pertanian Kehutanan dan Perikanan; Pertambangan dan Penggalian; Industri Pengolahan; Pengadaan Listrik dan Gas; Pengadaan Air Pengelolaan Sampah Limbah dan Daur Ulang; Konstruksi; Perdagangan Besar dan Eceran

*(provinces/regencies/municipalities). To compile these statistics two approaches have been used i.e. "production approach" and "expenditure approach". The first approach is to measure value added produced by various kinds of economic activities while the second approach is to measure final uses of the country's output. In other words GDP/GRDP is the sum of total value added produced by all economic industries (activities) and the way of using it.*

3. *GDP by industry classification changes from 9 sectors to 17 industries. GDP by industry is classified by types of economic activities such as Agriculture Forestry and Fishing; Mining and Quarrying; Manufacturing; Electricity and Gas; Water supply Sewerage Waste Management and Remediation Activities; Construction; Wholesale and Retail Trade; Repair of Motor Vehicles and Motorcycles; Transportation and Storage; Accommodation and Food Service Activities; Information and Communication; Financial and*

Reparasi Mobil dan Sepeda Motor; Transportasi dan Pergudangan; Penyediaan Akomodasi dan Makan Minum; Informasi dan Komunikasi; Jasa Keuangan dan Asuransi; Real Estat; Jasa Perusahaan; Administrasi Pemerintahan Pertahanan dan Jaminan Sosial Wajib; Jasa Pendidikan; Jasa Kesehatan dan Kegiatan Sosial; dan Jasa lainnya.

*Insurance Activities; Real Estate Activities; Business Activities; Public Administration; Defence and Compulsory Social Security; Education; Human Health and Social Work Activities; and Other Services Activities.*

4. PDB menurut pengeluaran mengalami perubahan klasifikasi dimana pengeluaran konsumsi Lembaga Non Profit yang Melayani Rumah Tangga (LNPR) yang sebelumnya termasuk bagian dari pengeluaran konsumsi rumah tangga menjadi komponen terpisah. Sehingga klasifikasi PDB menurut pengeluaran dirinci menjadi 7 komponen yaitu komponen pengeluaran konsumsi rumah tangga pengeluaran konsumsi LNPR pengeluaran konsumsi pemerintah pembentukan modal tetap bruto perubahan inventori ekspor barang dan jasa dan impor barang dan jasa.
  5. Pengeluaran konsumsi rumah tangga mencakup berbagai pengeluaran konsumsi akhir rumah tangga atas barang dan jasa untuk memenuhi kebutuhan individu
4. *GDP by expenditure classification changes where consumption expenditure Non-profit Institutions Serving Households (NPISH) previously included as part of household consumption expenditure is taken out into separate component. So that GDP by type of expenditures is classified into: household consumption expenditure NPISH consumption expenditure government consumption expenditure gross fixed capital formation changes in inventories exports of goods and services and imports of goods and services.*
  5. *Household consumption expenditures consist of expenditures incurred by households which are used for both individual or collective needs. Household consumptions are*

## REGIONAL INCOME

ataupun kelompok secara langsung. Pengeluaran rumah tangga di sini mencakup makanan dan minuman selain restoran; pakaian alas kaki dan jasa perawatannya; perumahan dan perlengkapan rumah tangga; kesehatan dan pendidikan; transportasi dan komunikasi; restoran dan hotel serta lainnya.

6. Pengeluaran Konsumsi Pemerintah terdiri dari Pengeluaran Konsumsi Individu dan Pengeluaran Konsumsi Kolektif. Barang dan jasa individu merupakan barang dan jasa privat dimana ciri-ciri barang privat adalah
  - a) Scarcity yaitu ada kelangkaan/keterbatasan dalam jumlah;
  - b) Excludable consumption yaitu konsumsi suatu barang dapat dibatasi hanya pada mereka yang memenuhi persyaratan tertentu (biasanya harga);
  - c) Rivalrous competition yaitu konsumsi oleh satu konsumen akan mengurangi atau menghilangkan kesempatan pihak lain untuk melakukan hal serupa. Contoh barang dan jasa yang dihasilkan pemerintah dan tergolong sebagai barang dan jasa individu adalah jasa pelayanan kesehatan pemerintah di rumah sakit/puskesmas dan jasa pendidikan di sekolah/universitas negeri. Sedangkan barang dan jasa

*classified into food and beverages other than restaurants; clothing footwear and related maintenance services; housing and household equipment; health and education; transport and communication; restaurants and hotels; and others.*

6. *Government consumption expenditure consists of Individual Consumption Expenditure and Collective Consumption Expenditure. Individual goods and services are private goods and services which the characteristics of private goods is a) Scarcity that there is a scarcity/limited in number; b) Excludable consumption the consumption of goods can be limited only to those who meet certain requirements (usually the price); c) Rivalrous competition ie consumption by the consumer will reduce or eliminate the chance of another party to do so. Examples of goods and services produced by government and classified as goods and services of individuals is the government health services in hospitals/health centers and education services in schools/universities. Collective goods and services equivalent to public goods characterized by a)*

kolektif ekuivalen dengan barang publik yang memiliki ciri a) Non rivalry yaitu penggunaan satu konsumen terhadap suatu barang tidak mengurangi kesempatan konsumen lain untuk juga mengkonsumsi barang tersebut; b) Non excludable yaitu apabila suatu barang publik tersedia maka tidak ada yang dapat menghalangi siapapun untuk memperoleh manfaat dari barang tersebut atau dengan kata lain setiap orang memiliki akses ke barang tersebut. Contoh barang dan jasa yang dihasilkan pemerintah dan tergolong sebagai barang dan jasa kolektif adalah jasa pertahanan yang dilakukan TNI dan keamanan yang dilakukan kepolisian.

7. Pembentukan Modal Tetap Bruto (PMTB) mencakup pengadaan pembuatan dan pembelian barang modal. Barang modal dimaksud adalah barang-barang yang digunakan untuk proses produksi tahan lama atau yang mempunyai umur pemakaian lebih dari satu tahun seperti bangunan mesin-mesin dan alat angkutan. Termasuk pula di sini perbaikan besar (berat) yang sifatnya memperpanjang umur atau mengubah bentuk atau kapasitas barang modal tersebut.

*Non-rivalry namely the use of a consumer for an item does not reduce the chance of another consumer to also consume goods; b) Non-excludable i.e. when a public good available then nothing can hinder anyone to benefit from the goods or in other words everyone has access to the goods. Examples of goods and services produced by government and classified as collective goods and services is carried military defense services and the police's security.*

7. *Gross Fixed Capital Formation (GFCF) includes procurement manufacture and the purchase of capital goods. Capital goods are goods which are used for the production process durable or have a service life of more than one year such as buildings machinery and transportation equipment. Including here: huge improvement that are to extend the life or changing the shape or the capacity of the capital goods. Capital expenditures for military purposes are also covered as GFCF. GFCF*



## REGIONAL INCOME

Pengeluaran barang modal untuk keperluan militer juga dicakup sebagai PMTB. Klasifikasi komponen PMTB dibagi menjadi 6 sub komponen yaitu Konstruksi; Mesin dan Peralatan; Kendaraan; Peralatan Lainnya; Cultivated Biological Resources (CBR) dan Produk Kekayaan Intelektual.

8. Ekspor barang dan jasa merupakan transaksi perdagangan barang dan jasa dari penduduk (residen) ke bukan penduduk (nonresiden). Impor barang dan jasa adalah transaksi perdagangan dari bukan penduduk ke penduduk. Ekspor atau impor barang terjadi pada saat terjadi perubahan hak kepemilikan barang antara penduduk dengan bukan penduduk (dengan atau tanpa perpindahan fisik barang tersebut). Pada PDB dengan tahun dasar 2010 ekspor dan impor barang dirinci menjadi nonmigas dan migas.
9. Produk Domestik Bruto maupun agregat turunannya disajikan dalam 2 (dua) versi penilaian yaitu atas dasar “harga berlaku” dan atas dasar “harga konstan”. Disebut sebagai harga berlaku karena seluruh agregat dinilai dengan menggunakan harga pada tahun

*component are classified into six sub-components: Construction; Machinery and Equipment; vehicle; Other equipment; Cultivated Biological Resources (CBR) and Intellectual Property Product.*

8. *Exports of goods and services consist of transactions of goods and services from residents to non-residents. Imports of goods and services consist of transaction of goods and services from non-residents to residents. Exports and imports of goods occur when there are changes in ownership of goods between residents and non-residents (with or without physical movements of goods across frontiers). On the GDP at 2010 basic year exports and imports of goods specified into non oil and gas and oil and gas.*
9. *GDP and its aggregations are presented in two forms: at current market prices and at constant base year market prices. In presenting current market prices all aggregates are valued at current market prices while base year constant market prices are shown by valuing all aggregates at fixed*

berjalan sedangkan harga konstan penilaiannya didasarkan kepada harga satu tahun dasar tertentu dalam publikasi ini digunakan harga tahun 2010.

*base year prices. Year of 2010 is used as the base year in this publication.*

10. Laju pertumbuhan Produk Domestik Bruto diperoleh dari perhitungan PDB atas dasar harga konstan. Diperoleh dengan cara mengurangi nilai PDB pada tahun ke-n terhadap nilai pada tahun ke n-1 (tahun sebelumnya) dibagi dengan nilai pada tahun ke n-1 dikalikan dengan 100 persen. Laju pertumbuhan menunjukkan perkembangan agregat pendapatan dari satu waktu tertentu terhadap waktu sebelumnya.

*10. Growth rate of Gross Domestic Product is derived from GDP at constant market prices. It is obtained by subtracting the value of GDP year n with the value of GDP year n-1 divided by the value of GDP year n-1 then multiplied by 100 percent. The growth rate of GDP explains the income growth during the given period.*

## REGIONAL INCOME

### ULASAN

Produk Domestik Regional Bruto (PDRB) atas dasar harga berlaku menurut lapangan usaha pada tahun 2017 sebesar 15.957,73 miliar rupiah sedang pada tahun sebelumnya 14.675,88 milyar rupiah atau mengalami peningkatan sebesar 6,42 persen.

Perekonomian di Kabupaten Lombok Tengah didominasi oleh sektor transportasi dan pergudangan serta sektor pertanian kehutanan dan perikanan. Kontribusi sektor transportasi dan pergudangan mencapai 21,41 persen sedangkan kontribusi sektor pertanian mencapai 24,76 persen. Sektor dengan kontribusi terendah adalah sektor pengadaan listrik air dan gas yang hanya menyumbang kontribusi sebesar 0,06 persen.

### DESCRIPTION

*Gross Regional Domestic Product (GRDP) based on current market prices in 2017 amounted to 15,957.73 billion rupiahs meanwhile in the previous year only 14,675.88 billion rupiahs or an increased of 6.42 percent.*

*The Lombok Tengah Regency's economy dominated by Transportation and Warehousing followed by Agriculture Forestry and Marine sector. The contribution of transportation and warehousing sector reached 21.41 percent and agriculture sector reached 24.76 percent. The lowest contribution given by electricity water and gas supply contributed only 0.06 percent of the economy.*

**Tabel 11.1.1 Produk Domestik Regional Bruto Kabupaten Lombok Tengah Atas Dasar Harga Berlaku Menurut Kategori (miliar rupiah), 2014-2017**  
**Gross Regional Domestic Product of Lombok Tengah Regency at Current Market Prices by Industry (billion rupiahs), 2014-2017**

| Kategori Industry   | 2014             | 2015 <sup>x</sup> | 2016 <sup>xx</sup> | 2017 <sup>xx</sup> |
|---|------------------|-------------------|--------------------|--------------------|
| (1)   | (3)              | (4)               | (5)                |                    |
| A. Pertanian, Kehutanan, Perikanan                                      | 2 864,43         | 3 258,20          | 3 624,22           | 3,950.39           |
| B. Pertambangan dan Penggalian  | 431,63           | 484,49            | 544,53             | 617.12             |
| C. Industri Pengolahan  | 621,47           | 646,36            | 698,02             | 755.17             |
| D. Pengadaan Listrik dan Gas  | 5,64             | 6,71              | 8,08               | 10.57              |
| E. Pengadaan Air, Pengelolaan Sampah, Limbah dan Daur Ulang             | 14,79            | 15,99             | 17,64              | 19.04              |
| F. Konstruksi   | 1 266,90         | 1 453,74          | 1 620,55           | 1,830.78           |
| G. Perdagangan Besar dan Eceran; Reparasi Mobil dan Sepeda Motor        | 1 227,71         | 1 368,84          | 1 557,64           | 1,761.71           |
| H. Transportasi dan Pengangkutan  | 2 571,03         | 2 986,84          | 3 345,94           | 3,415.83           |
| I. Penyediaan Akomodasi dan Makan Minum                                 | 137,16           | 155,00            | 176,54             | 201.67             |
| J. Informasi dan Komunikasi   | 169,14           | 182,55            | 201,33             | 225.61             |
| K. Jasa Keuangan dan Asuransi   | 215,90           | 241,96            | 275,74             | 321.06             |
| L. Real Estate  | 427,24           | 476,05            | 522,67             | 579.47             |
| M,N. Jasa Perusahaan  | 16,51            | 18,24             | 20,28              | 22.14              |
| O. Administrasi Pemerintahan, Pertahanan dan Jaminan Sosial Wajib       | 707,13           | 792,51            | 831,30             | 887.00             |
| P. Jasa Pendidikan  | 500,87           | 566,10            | 631,07             | 696.31             |
| Q. Jasa Kesehatan dan Kegiatan Sosial                                   | 259,31           | 290,09            | 315,99             | 343.45             |
| R, S, T, U. Jasa Lainnya  | 228,68           | 259,20            | 284,34             | 320.40             |
| <b>Produk Domestik Regional Bruto<br/>Gross Regional Domestic Bruto</b> | <b>11 665,56</b> | <b>13 202,87</b>  | <b>14 675,88</b>   | <b>15,957.73</b>   |

Sumber / Source : Diolah dari Hasil Sensus, Survei dan Berbagai Sumber Lainnya / Based on Census, Survey and Other Source

REGIONAL INCOME

**Tabel 11.1.2 Produk Domestik Regional Bruto Kabupaten Lombok Tengah Atas Dasar Harga Konstan 2010 Menurut Kategori (miliar rupiah), 2014-2017**  
***Gross Regional Domestic Product of Lombok Tengah Regency at 2010 Constant Market Prices by Industry (billion rupiahs), 2014-2017***

| Kategori Industry   | 2014            | 2015 <sup>x</sup> | 2016 <sup>xx</sup> | 2017 <sup>xx</sup> |
|---|-----------------|-------------------|--------------------|--------------------|
| (1)   | (2)             | (3)               | (4)                | (5)                |
| A. Pertanian, Kehutanan, Perikanan                                  | 2 590,30        | 2 739,03          | 2 817,45           | 2,993.66           |
| B. Pertambangan dan Penggalian                                      | 401,96          | 430,62            | 470,92             | 504.45             |
| C. Industri Pengolahan  | 588,84          | 602,14            | 621,49             | 650.10             |
| D. Pengadaan Listrik dan Gas  | 7,16            | 7,48              | 8,21               | 8.66               |
| E. Pengadaan Air, Pengelolaan Sampah, Limbah dan Daur Ulang         | 12,34           | 12,86             | 13,54              | 14.18              |
| F. Konstruksi   | 1 187,25        | 1 271,40          | 1 379,07           | 1,478.91           |
| G. Perdagangan Besar dan Eceran; Reparasi Mobil dan Sepeda Motor    | 1 041,59        | 1 097,83          | 1 188,74           | 1,284.99           |
| H. Transportasi dan Pengangkutan                                    | 1 696,18        | 1 768,89          | 1 872,47           | 1,989.20           |
| I. Penyediaan Akomodasi dan Makan Minum                             | 99,94           | 106,24            | 116,37             | 124.53             |
| J. Informasi dan Komunikasi   | 164,35          | 179,01            | 195,21             | 210.86             |
| K. Jasa Keuangan dan Asuransi                                       | 182,88          | 197,77            | 217,36             | 242.50             |
| L. Real Estate  | 327,54          | 350,24            | 373,15             | 398.56             |
| M,N. Jasa Perusahaan  | 13,98           | 14,76             | 15,75              | 16.59              |
| O. Administrasi Pemerintahan, Pertahanan dan Jaminan Sosial Wajib   | 536,56          | 556,09            | 568,92             | 583.48             |
| P. Jasa Pendidikan  | 418,98          | 448,81            | 475,78             | 502.52             |
| Q. Jasa Kesehatan dan Kegiatan Sosial                               | 239,53          | 255,23            | 270,50             | 286.78             |
| R, S, T, U. Jasa Lainnya  | 219,49          | 233,48            | 249,01             | 265.97             |
| <b>Produk Domestik Regional Bruto Gross Regional Domestic Bruto</b> | <b>9 728,88</b> | <b>10 271,86</b>  | <b>10 853,94</b>   | <b>11,555.95</b>   |

Sumber / Source : Diolah dari Hasil Sensus, Survei dan Berbagai Sumber Lainnya / Based on Census , Survey and Other Sources

**Tabel 11.1.3 Distribusi Persentase Produk Domestik Regional Bruto Kabupaten Lombok Tengah Atas Dasar Harga Berlaku Menurut Kategori, 2014-2017**  
**Percentage Distribution of Gross Regional Domestic Product of Lombok Tengah Regency at Current Market Prices by Industry, 2014–2017**

| Kategori Industry   | 2014          | 2015 <sup>x</sup> | 2016 <sup>xx</sup> | 2017 <sup>xx</sup> |
|---|---------------|-------------------|--------------------|--------------------|
| (1)   | (2)           | (3)               | (4)                | (5)                |
| A. Pertanian, Kehutanan, Perikanan                                  | 24,55         | 24,68             | 24,70              | 24.76              |
| B. Pertambangan dan Penggalian                                      | 3,70          | 3,67              | 3,71               | 3.87               |
| C. Industri Pengolahan  | 5,33          | 4,90              | 4,76               | 4.73               |
| D. Pengadaan Listrik dan Gas  | 0,05          | 0,05              | 0,06               | 0.07               |
| E. Pengadaan Air, Pengelolaan Sampah, Limbah dan Daur Ulang         | 0,13          | 0,12              | 0,12               | 0.12               |
| F. Konstruksi   | 10,86         | 11,01             | 11,04              | 11.47              |
| G. Perdagangan Besar dan Eceran; Reparasi Mobil dan Sepeda Motor    | 10,52         | 10,37             | 10,61              | 11.04              |
| H. Transportasi dan Pengangkutan                                    | 22,04         | 22,62             | 22,80              | 21.41              |
| I. Penyediaan Akomodasi dan Makan Minum                             | 1,18          | 1,17              | 1,20               | 1.26               |
| J. Informasi dan Komunikasi   | 1,45          | 1,38              | 1,37               | 1.41               |
| K. Jasa Keuangan dan Asuransi                                       | 1,85          | 1,83              | 1,88               | 2.01               |
| L. Real Estate  | 3,66          | 3,61              | 3,56               | 3.63               |
| M,N. Jasa Perusahaan  | 0,14          | 0,14              | 0,14               | 0.14               |
| O. Administrasi Pemerintahan, Pertahanan dan Jaminan Sosial Wajib   | 6,06          | 6,00              | 5,66               | 5.56               |
| P. Jasa Pendidikan  | 4,29          | 4,29              | 4,30               | 4.36               |
| Q. Jasa Kesehatan dan Kegiatan Sosial                               | 2,22          | 2,20              | 2,15               | 2.15               |
| R, S, T, U. Jasa Lainnya  | 1,96          | 1,96              | 1,94               | 2.01               |
| <b>Produk Domestik Regional Bruto Gross Regional Domestic Bruto</b> | <b>100,00</b> | <b>100,00</b>     | <b>100,00</b>      | <b>100,00</b>      |

Sumber / Source : Diolah dari Hasil Sensus, Survei dan Berbagai Sumber Lainnya / Based on Census, Survey and Other Sources

REGIONAL INCOME

**Tabel 11.1.4 Laju Pertumbuhan Produk Domestik Regional Bruto Kabupaten Lombok Tengah Atas Dasar Harga Berlaku 2010 Menurut Kategori (persen), 2014–2017**  
***Growth Rate of Gross Regional Domestic Product of Lombok Tengah Regency at 2010 Constant Market Prices by Industry (percent), 2014–2017***

| Kategori<br><i>Industry</i>  | 2014        | 2015 <sup>x</sup> | 2016 <sup>xx</sup> | 2017 <sup>xx</sup> |
|--|-------------|-------------------|--------------------|--------------------|
| (1)  | (2)         | (3)               | (4)                | (5)                |
| A. Pertanian, Kehutanan, Perikanan   | 5.03        | 5.85              | 2.71               | 6.30               |
| B. Pertambangan dan Penggalan  | 8.98        | 7.13              | 9.36               | 7.12               |
| C. Industri Pengolahan   | 4.23        | 2.32              | 3.22               | 4.53               |
| D. Pengadaan Listrik dan Gas   | 39.55       | 4.42              | 9.85               | 5.39               |
| E. Pengadaan Air, Pengelolaan Sampah, Limbah dan Daur Ulang                    | 7.10        | 4.16              | 5.34               | 4.73               |
| F. Konstruksi  | 7.83        | 7.09              | 8.68               | 7.03               |
| G. Perdagangan Besar dan Eceran; Reparasi Mobil dan Sepeda Motor               | 7.84        | 5.40              | 8.28               | 8.10               |
| H. Transportasi dan Pengangkutan   | 6.36        | 4.25              | 5.98               | 6.14               |
| I. Penyediaan Akomodasi dan Makan Minum  | 8.59        | 6.30              | 9.54               | 7.01               |
| J. Informasi dan Komunikasi  | 9.84        | 8.92              | 9.05               | 8.02               |
| K. Jasa Keuangan dan Asuransi  | 7.85        | 7.96              | 11.11              | 10.54              |
| L. Real Estate   | 7.14        | 6.93              | 6.54               | 6.81               |
| M,N. Jasa Perusahaan   | 6.97        | 5.52              | 6.72               | 5.34               |
| O. Administrasi Pemerintahan, Pertahanan dan Jaminan Sosial Wajib              | 4.02        | 3.64              | 2.31               | 2.56               |
| P. Jasa Pendidikan   | 4.58        | 7.12              | 6.01               | 5.62               |
| Q. Jasa Kesehatan dan Kegiatan Sosial  | 7.01        | 6.56              | 5.98               | 6.02               |
| R, S, T, U. Jasa Lainnya   | 6.98        | 6.37              | 6.65               | 6.81               |
| <b>Produk Domestik Regional Bruto<br/><i>Gross Regional Domestic Bruto</i></b> | <b>6.28</b> | <b>5.60</b>       | <b>5.70</b>        | <b>6.42</b>        |

Sumber / Source : Diolah dari Hasil Sensus, Survei dan Berbagai Sumber Lainnya / Based on Census, Survey and Other Sources

**Tabel 11.1.5 Indeks Harga Implisit Produk Domestik Regional Bruto Kabupaten Lombok Tengah Menurut Kategori, 2014–2017**  
**Table** **Implicit Price Indices of Gross Regional Domestic Product of Lombok Tengah Regency by Industry, 2014–2017**

| Kategori<br>Industry  | 2014          | 2015 <sup>*</sup> | 2016 <sup>**</sup> | 2017 <sup>**</sup> |
|---|---------------|-------------------|--------------------|--------------------|
| (1)   | (2)           | (3)               | (4)                | (5)                |
| A. Pertanian, Kehutanan, Perikanan                                      | 110,58        | 118,95            | 128,63             | 131.96             |
| B. Pertambangan dan Penggalian  | 107,38        | 112,51            | 115,63             | 116.16             |
| C. Industri Pengolahan  | 105,54        | 107,34            | 112,31             | 116.16             |
| D. Pengadaan Listrik dan Gas  | 78,69         | 89,67             | 98,33              | 122.13             |
| E. Pengadaan Air, Pengelolaan Sampah, Limbah dan Daur Ulang             | 119,80        | 124,37            | 130,28             | 134.21             |
| F. Konstruksi   | 106,71        | 114,34            | 117,51             | 123.79             |
| G. Perdagangan Besar dan Eceran; Reparasi Mobil dan Sepeda Motor        | 117,87        | 124,69            | 131,03             | 137.10             |
| H. Transportasi dan Pengangkutan  | 151,58        | 168,85            | 178,69             | 171.72             |
| I. Penyediaan Akomodasi dan Makan Minum                                 | 137,24        | 145,90            | 151,70             | 161.95             |
| J. Informasi dan Komunikasi   | 102,91        | 101,98            | 103,14             | 107.00             |
| K. Jasa Keuangan dan Asuransi   | 118,05        | 122,34            | 126,86             | 132.39             |
| L. Real Estate  | 130,44        | 135,92            | 140,07             | 145.39             |
| M,N. Jasa Perusahaan  | 118,08        | 123,64            | 128,77             | 133.47             |
| O. Administrasi Pemerintahan, Pertahanan dan Jaminan Sosial Wajib       | 131,79        | 142,52            | 146,12             | 152.02             |
| P. Jasa Pendidikan  | 119,55        | 126,13            | 132,64             | 138.56             |
| Q. Jasa Kesehatan dan Kegiatan Sosial                                   | 108,26        | 113,66            | 116,82             | 119.76             |
| R, S, T, U. Jasa Lainnya  | 104,19        | 111,02            | 114,18             | 120.46             |
| <b>Produk Domestik Regional Bruto<br/>Gross Regional Domestic Bruto</b> | <b>119,91</b> | <b>128,53</b>     | <b>135,21</b>      | <b>138.1</b>       |

Sumber / Source : Diolah dari Hasil Sensus, Survei dan Berbagai Sumber Lainnya / Based on Census, Survey and Other Sources



REGIONAL INCOME

**Tabel 11.1.6 Laju Pertumbuhan Indeks Harga Implisit Produk Domestik Regional Bruto Kabupaten Lombok Tengah Menurut Kategori (persen), 2014–2017**  
***Growth Rate of Implicit Price Indices of Gross Regional Domestic Product of Lombok Tengah Regency by Industry (percent), 2014–2017***

| Kategori Industry   | 2014        | 2015 <sup>x</sup> | 2016 <sup>xx</sup> | 2017 <sup>xx</sup> |
|---|-------------|-------------------|--------------------|--------------------|
| (1)   | (2)         | (3)               | (4)                | (5)                |
| A. Pertanian, Kehutanan, Perikanan                                  | 6.57        | 7.76              | 6.82               | 3.67               |
| B. Pertambangan dan Penggalian                                      | 3.54        | 4.91              | 3.05               | 5.38               |
| C. Industri Pengolahan  | 4.44        | 1.81              | 4.80               | 3.15               |
| D. Pengadaan Listrik dan Gas  | 0.81        | 13.95             | 9.65               | 24.21              |
| E. Pengadaan Air, Pengelolaan Sampah, Limbah dan Daur Ulang         | 6.28        | 4.09              | 4.75               | 2.74               |
| F. Konstruksi   | 5.82        | 7.67              | 3.64               | 3.96               |
| G. Perdagangan Besar dan Eceran; Reparasi Mobil dan Sepeda Motor    | 7.03        | 6.32              | 5.29               | 3.90               |
| H. Transportasi dan Pengangkutan                                    | 10.09       | 7.29              | 5.25               | 0.32               |
| I. Penyediaan Akomodasi dan Makan Minum                             | 13.17       | 6.72              | 4.93               | 5.38               |
| J. Informasi dan Komunikasi   | 2.91        | (0.91)            | 1.13               | 3.74               |
| K. Jasa Keuangan dan Asuransi                                       | 5.11        | 3.52              | 3.91               | 4.25               |
| L. Real Estate  | 10.05       | 4.59              | 3.93               | 2.54               |
| M,N. Jasa Perusahaan  | 9.84        | 4.71              | 4.27               | 3.53               |
| O. Administrasi Pemerintahan, Pertahanan dan Jaminan Sosial Wajib   | 11.76       | 8.76              | 3.23               | 2.74               |
| P. Jasa Pendidikan  | 2.43        | 5.94              | 5.71               | 3.49               |
| Q. Jasa Kesehatan dan Kegiatan Sosial                               | 4.59        | 4.99              | 3.13               | 2.17               |
| R, S, T, U. Jasa Lainnya  | 2.44        | 6.76              | 3.28               | 4.86               |
| <b>Produk Domestik Regional Bruto Gross Regional Domestic Bruto</b> | <b>7.15</b> | <b>6.55</b>       | <b>5.01</b>        | <b>2.93</b>        |

Sumber / Source : Diolah dari Hasil Sensus, Survei dan Berbagai Sumber Lainnya / Based on Census, Survey and Other Sources

# PERBANDINGAN ANTAR KABUPATEN

# 12

REGENCY/MUNICIPAL COMPARISON

Kabupaten  
Lombok Tengah  
merupakan yang  
terbesar kedua  
setelah Lombok  
Timur

<https://lombktengahkab.bps.go.id>



<https://lomboktengahkab.bps.go.id>

**ULASAN**

Provinsi Nusa Tenggara Barat terdiri dari 10 Kota/Kabupaten. Kabupaten Lombok Barat Lombok Timur Lombok Tengah Lombok Utara dan Kota Mataram terletak di Pulau Lombok. Sedangkan Kabupaten Sumbawa Bima Dompu Lombok Tengah dan Kota Bima terletak di Pulau Sumbawa.

Berdasarkan jumlah penduduk Kabupaten Lombok Tengah merupakan kabupaten dengan jumlah penduduk terbanyak kedua setelah Kabupaten Lombok Timur yakni sebanyak 922.088 jiwa.

**DESCRIPTION**

*Nusa Tenggara Barat Province consists of 10 municipality/regency. Lombok Barat Regency Lombok Timur Regency Lombok Tengah Regency Lombok Utara Regency and Mataram City located in Lombok Island. Meanwhile Sumbawa Regency Bima Regency Dompu Regency Lombok Tengah Regency and Bima City located in Sumbawa island.*

*Based on the total population Lombok Tengah Regency is the second largest population after Lombok Timur regency. Lombok Tengah Regency population is 922.088 peoples.*

<https://lomboktengahkab.bps.go.id>

**Tabel 12.1.1 Jumlah Penduduk Menurut Kabupaten/Kota di Provinsi Nusa Tenggara Barat 2013–2017**  
**Table Population by Regency/City in Nusa Tenggara Barat Province 2013–2017**

| <b>Kabupaten/Kota<br/>Regency/City</b> | <b>2013</b>      | <b>2014</b>      | <b>2015</b>      | <b>2016</b>      | <b>2017</b>      |
|--|------------------|------------------|------------------|------------------|------------------|
| (1)                                    | (2)              | (3)              | (4)              | (5)              | (6)              |
| <b>Kabupaten/Regency</b>               |                  |                  |                  |                  |                  |
| 1. Lombok Barat                        | 620 412          | 644 586          | 654 892          | 665 132          | 675 222          |
| 2. Lombok Tengah                       | 881 686          | 903 432          | 912 879          | 922 088          | 930 797          |
| 3. Lombok Timur                        | 1 130 365        | 1 153 773        | 1 164 018        | 1 173 781        | 1 183 204        |
| 4. Sumbawa                             | 426 128          | 436 599          | 441 102          | 445 503          | 449 680          |
| 5. Dompu                               | 226 218          | 234 665          | 238 386          | 241 888          | 245 387          |
| 6. Bima                                | 450 976          | 463 419          | 468 682          | 473 890          | 478 967          |
| 7. Sumbawa Barat                       | 121 167          | 129 724          | 133 391          | 137 072          | 140 890          |
| 8. Lombok Utara                        | 205 064          | 210 133          | 212 265          | 214 393          | 216 515          |
| <b>Kota/City</b>                       |                  |                  |                  |                  |                  |
| 1. Kota Mataram                        | 419 641          | 441 064          | 450 226          | 459 314          | 468 509          |
| 2. Kota Bima                           | 148 645          | 156 400          | 159 736          | 163 101          | 166 407          |
| <b>Nusa Tenggara Barat</b>             | <b>4 630 302</b> | <b>4 773 795</b> | <b>4 835 577</b> | <b>4 896 162</b> | <b>4 955 578</b> |

Sumber/Source: Proyeksi Penduduk Indonesia 2010–2035/Indonesia Population Projection 2010–2035

REGENCY/MUNICIPAL COMPARISON

**Tabel 12.1.2 Angka Harapan Hidup Menurut Kabupaten/Kota di Provinsi Nusa Tenggara Barat 2013–2017**  
**Life Expectancy by Regency/City in Nusa Tenggara Barat Province 2013–2017**

| <b>Kabupaten/Kota<br/>Regency/City</b> | <b>2013</b>  | <b>2014</b>  | <b>2015</b>  | <b>2016</b>  | <b>2017</b>  |
|--|--------------|--------------|--------------|--------------|--------------|
| (1)                                    | (2)          | (3)          | (4)          | (5)          | (6)          |
| <b>Kabupaten/Regency</b>               |              |              |              |              |              |
| 1. Lombok Barat                        | 64,36        | 64,50        | 65,10        | 65,44        | 65,78        |
| 2. Lombok Tengah                       | 64,30        | 64,45        | 64,75        | 65,01        | 65,28        |
| 3. Lombok Timur                        | 63,90        | 64,04        | 64,44        | 64,73        | 65,01        |
| 4. Sumbawa                             | 65,58        | 65,72        | 66,02        | 66,30        | 66,58        |
| 5. Dompu                               | 64,92        | 65,06        | 65,36        | 65,62        | 65,89        |
| 6. Bima                                | 64,42        | 64,56        | 64,86        | 65,13        | 65,40        |
| 7. Sumbawa Barat                       | 65,69        | 65,85        | 66,35        | 66,66        | 66,98        |
| 8. Lombok Utara                        | 65,04        | 65,19        | 65,59        | 65,88        | 66,17        |
| <b>Kota/City</b>                       |              |              |              |              |              |
| 1. Kota Mataram                        | 70,03        | 70,18        | 70,43        | 70,70        | 70,98        |
| 2. Kota Bima                           | 68,88        | 69,03        | 69,12        | 69,12        | 69,58        |
| <b>Nusa Tenggara Barat</b>             | <b>64,74</b> | <b>64,90</b> | <b>65,38</b> | <b>69,35</b> | <b>65,55</b> |

Sumber/Source: BPS Provinsi Nusa Tenggara Barat / BPS- Statistics Of Nusa Tenggara Barat

**Tabel 12.1.3 Harapan Lama Sekolah Menurut Kabupaten/Kota di  
Provinsi Nusa Tenggara Barat 2013–2017**  
*Estimate Years School by Regency/City in Nusa Tenggara  
Barat Province 2013–2017*

| <b>Kabupaten/Kota<br/>Regency/City</b> | <b>2013</b>  | <b>2014</b>  | <b>2015</b>  | <b>2016</b>  | <b>2017</b>  |
|--|--------------|--------------|--------------|--------------|--------------|
| (1)                                    | (2)          | (3)          | (4)          | (5)          | (6)          |
| <b>Kabupaten/Regency</b>               |              |              |              |              |              |
| 1. Lombok Barat                        | 11,93        | 12,09        | 12,66        | 12,80        | 13,04        |
| 2. Lombok Tengah                       | 12,08        | 12,36        | 12,81        | 12,83        | 13,13        |
| 3. Lombok Timur                        | 12,77        | 13,10        | 13,12        | 13,30        | 13,35        |
| 4. Sumbawa                             | 11,86        | 11,94        | 12,27        | 12,68        | 12,85        |
| 5. Dompu                               | 12,96        | 13,16        | 13,27        | 13,28        | 13,29        |
| 6. Bima                                | 12,45        | 12,70        | 13,11        | 13,25        | 13,26        |
| 7. Sumbawa Barat                       | 13,20        | 13,21        | 13,57        | 13,58        | 13,59        |
| 8. Lombok Utara                        | 11,87        | 12,31        | 12,34        | 12,68        | 12,69        |
| <b>Kota/City</b>                       |              |              |              |              |              |
| 1. Kota Mataram                        | 14,82        | 15,27        | 15,28        | 15,50        | 15,41        |
| 2. Kota Bima                           | 14,70        | 14,92        | 14,95        | 14,96        | 14,97        |
| <b>Nusa Tenggara Barat</b>             | <b>12,46</b> | <b>12,73</b> | <b>13,04</b> | <b>13,16</b> | <b>13,46</b> |

Sumber/Source: BPS Provinsi Nusa Tenggara Barat / BPS- Statistics Of Nusa Tenggara Barat



REGENCY/MUNICIPAL COMPARISON

**Tabel 12.1.4 Rata-Rata Lama Sekolah Menurut Kabupaten/Kota di  
Table Provinsi Nusa Tenggara Barat 2013–2017  
Mean Years School by Regency/City in Nusa Tenggara Barat  
Province 2013–2017**

| <b>Kabupaten/Kota<br/>Regency/City</b> | <b>2013</b> | <b>2014</b> | <b>2015</b> | <b>2016</b> | <b>2017</b> |
|--|-------------|-------------|-------------|-------------|-------------|
| (1)                                    | (2)         | (3)         | (4)         | (5)         | (6)         |
| <b>Kabupaten/Regency</b>               |             |             |             |             |             |
| 1. Lombok Barat                        | 5,38        | 5,63        | 5,69        | 5,93        | 6,15        |
| 2. Lombok Tengah                       | 5,36        | 5,52        | 5,54        | 5,60        | 5,95        |
| 3. Lombok Timur                        | 5,94        | 6,06        | 6,15        | 6,26        | 6,32        |
| 4. Sumbawa                             | 7,19        | 7,31        | 7,52        | 7,53        | 7,54        |
| 5. Dompu                               | 7,40        | 7,45        | 7,83        | 8,10        | 8,11        |
| 6. Bima                                | 7,12        | 7,29        | 7,36        | 7,45        | 7,58        |
| 7. Sumbawa Barat                       | 7,28        | 7,44        | 7,68        | 8,05        | 8,18        |
| 8. Lombok Utara                        | 4,89        | 4,97        | 5,22        | 5,47        | 5,54        |
| <b>Kota/City</b>                       |             |             |             |             |             |
| 1. Kota Mataram                        | 9,04        | 9,04        | 9,05        | 9,25        | 9,32        |
| 2. Kota Bima                           | 9,46        | 9,58        | 9,96        | 10,13       | 10,14       |
| <b>Nusa Tenggara Barat</b>             | <b>6,54</b> | <b>6,67</b> | <b>6,71</b> | <b>6,79</b> | <b>6,90</b> |

Sumber/Source: BPS Provinsi Nusa Tenggara Barat / BPS- Statistics Of Nusa Tenggara Barat

**Tabel 12.1.5 Pengeluaran Perkapita Menurut Kabupaten/Kota di Provinsi Nusa Tenggara Barat 2013–2017**  
**Table Spending Percapita by Regency/City in Nusa Tenggara Barat Province 2013–2017**

| <b>Kabupaten/Kota<br/>Regency/City</b> | <b>2013</b>  | <b>2014</b>  | <b>2015</b>  | <b>2016</b>  | <b>2017</b>  |
|--|--------------|--------------|--------------|--------------|--------------|
| (1)                                    | (2)          | (3)          | (4)          | (5)          | (6)          |
| <b>Kabupaten/Regency</b>               |              |              |              |              |              |
| 1. Lombok Barat                        | 10 450       | 10 470       | 10 588       | 10 924       | 11 048       |
| 2. Lombok Tengah                       | 8 605        | 8 652        | 8 846        | 9 079        | 9 319        |
| 3. Lombok Timur                        | 7 685        | 7 750        | 8 100        | 8 449        | 8 805        |
| 4. Sumbawa                             | 7 422        | 7 519        | 7 743        | 8 070        | 8 584        |
| 5. Dompu                               | 7 204        | 7 239        | 7 479        | 7 819        | 8 351        |
| 6. Bima                                | 7 184        | 7 198        | 7 371        | 7 585        | 8 006        |
| 7. Sumbawa Barat                       | 9 886        | 9 922        | 10 234       | 10 528       | 11 066       |
| 8. Lombok Utara                        | 7 358        | 7 594        | 7 940        | 8 155        | 8 637        |
| <b>Kota/City</b>                       |              |              |              |              |              |
| 1. Kota Mataram                        | 12 748       | 13 021       | 13 399       | 13 733       | 14 316       |
| 2. Kota Bima                           | 9 270        | 9 352        | 9 594        | 9 930        | 10 458       |
| <b>Nusa Tenggara Barat</b>             | <b>8 950</b> | <b>8 987</b> | <b>9 241</b> | <b>9 575</b> | <b>9 877</b> |

Sumber/Source: BPS Provinsi Nusa Tenggara Barat / BPS- Statistics Of Nusa Tenggara Barat

**Tabel 12.1.6 Indeks Pembangunan Manusia Menurut Kabupaten/Kota di Provinsi Nusa Tenggara Barat 2013–2017**  
**Human Development Indeks by Regency/City in Nusa Tenggara Barat Province 2013–2017**

| Kabupaten/Kota<br>Regency/City | 2013         | 2014         | 2015         | 2016         | 2017         |
|--------------------------------|--------------|--------------|--------------|--------------|--------------|
| (1)                            | (2)          | (3)          | (4)          | (5)          | (6)          |
| <b>Kabupaten/Regency</b>       |              |              |              |              |              |
| 1. Lombok Barat                | 62,91        | 63,52        | 64,62        | 65,55        | 66,37        |
| 2. Lombok Tengah               | 61,25        | 61,88        | 62,74        | 63,22        | 64,36        |
| 3. Lombok Timur                | 61,43        | 62,07        | 62,83        | 63,70        | 64,37        |
| 4. Sumbawa                     | 62,44        | 62,88        | 63,91        | 64,89        | 65,84        |
| 5. Dompu                       | 63,16        | 63,53        | 64,56        | 65,48        | 66,33        |
| 6. Bima                        | 62,08        | 62,61        | 63,48        | 64,15        | 65,01        |
| 7. Sumbawa Barat               | 66,86        | 67,19        | 68,38        | 69,26        | 70,08        |
| 8. Lombok Utara                | 59,20        | 60,17        | 61,15        | 62,24        | 63,04        |
| <b>Kota/City</b>               |              |              |              |              |              |
| 1. Kota Mataram                | 75,22        | 75,93        | 76,37        | 77,20        | 77,84        |
| 2. Kota Bima                   | 71,72        | 72,23        | 72,99        | 73,67        | 74,36        |
| <b>Nusa Tenggara Barat</b>     | <b>63,76</b> | <b>64,31</b> | <b>65,19</b> | <b>65,81</b> | <b>66,58</b> |

Sumber/Source: BPS Provinsi Nusa Tenggara Barat / BPS- Statistics Of Nusa Tenggara Barat

**Tabel 12.1.7 Produk Domestik Regional Bruto Atas Dasar Harga Berlaku Menurut Kabupaten/Kota di Provinsi Nusa Tenggara Barat (miliar rupiah) 2013–2017**  
**Gross Regional Domestic Product at Current Market Prices by Regency/City in Nusa Tenggara Barat Province (billion rupiahs) 2013–2017**

| Kabupaten/Kota<br>Regency/City | 2013             | 2014             | 2015*             | 2016**            | 2017**             |
|--------------------------------|------------------|------------------|-------------------|-------------------|--------------------|
| (1)                            | (2)              | (3)              | (4)               | (5)               | (6)                |
| <b>Kabupaten/Regency</b>       |                  |                  |                   |                   |                    |
| 1. Lombok Barat                | 8 987 25         | 10 131 27        | 11 446 90         | 12 668 27         | 13 961 917         |
| 2. Lombok Tengah               | 10 243 52        | 11 665 56        | 13 202 87         | 14 675 88         | 15 957 729         |
| 3. Lombok Timur                | 11 547 77        | 12 869 22        | 14 493.842 3      | 16 044 44         | 17 581 089         |
| 4. Sumbawa                     | 8 051 79         | 9 074 92         | 10 288 32         | 11 392 03         | 12 721 314         |
| 5. Dompu                       | 3 969 13         | 4 469 34         | 5 039 73          | 5 612 20          | 6 190 420          |
| 6. Bima                        | 6 492 34         | 7 310 49         | 8 299 69          | 9 171 39          | 10 091 777         |
| 7. Sumbawa Barat               | 9 950 93         | 9 435 82         | 22 235 99         | 25 890 72         | 24 059 472         |
| 8. Lombok Utara                | 2 916.86         | 3 249 53         | 3 606 14          | 3 965 14          | 4 345 434          |
| <b>Kota/City</b>               |                  |                  |                   |                   |                    |
| 1. Mataram                     | 10 153 33        | 11 634 04        | 13 219 27         | 14 805 42         | 16 529 136         |
| 2. Bima                        | 2 373 68         | 2 671 11         | 2 993 90          | 3 302 93          | 3 644 728          |
| <b>Nusa Tenggara Barat</b>     | <b>73 618 88</b> | <b>81 620 72</b> | <b>103 865 28</b> | <b>116 246 73</b> | <b>123 926 898</b> |

Sumber / Source : BPS Provinsi Nusa Tenggara Barat

REGENCY/MUNICIPAL COMPARISON

**Tabel 12.1.8 Produk Domestik Regional Bruto Atas Dasar Harga Konstan 2010 Menurut Kabupaten/Kota di Provinsi Nusa Tenggara Barat (miliar rupiah) 2013–2017**  
**Gross Regional Domestic Product at 2010 Constant Market Prices by Regency/City in Nusa Tenggara Barat Province (billion rupiahs) 2013–2017**

| Kabupaten/Kota<br>Regency/City | 2013             | 2014             | 2015*            | 2016**           | 2017**            |
|--------------------------------|------------------|------------------|------------------|------------------|-------------------|
| (1)                            | (2)              | (3)              | (4)              | (5)              | (6)               |
| <b>Kabupaten/Regency</b>       |                  |                  |                  |                  |                   |
| 1. Lombok Barat                | 8 238 70         | 8 708 31         | 9 264 93         | 9 795 84         | 10 440 539        |
| 2. Lombok Tengah               | 9 153 91         | 9 728 88         | 10 271 86        | 10 853 94        | 11 555 952        |
| 3. Lombok Timur                | 10 734 56        | 11 249 58        | 11 917 46        | 12 535 28        | 13 325 052        |
| 4. Sumbawa                     | 7 500 25         | 7 997 18         | 8 511 04         | 8 958 63         | 9 581 045         |
| 5. Dompu                       | 3 688 73         | 3 892 99         | 4 132 76         | 4 356 01         | 4 634 238         |
| 6. Bima                        | 6 016 13         | 6 377 80         | 6 777 52         | 7 095 57         | 7 560 640         |
| 7. Sumbawa Barat               | 11 218 82        | 11 071 63        | 22 925 75        | 24 563 16        | 19 896 686        |
| 8. Lombok Utara                | 2 704 66         | 2 828 84         | 2 962 78         | 3 110 77         | 3 311 337         |
| <b>Kota/City</b>               |                  |                  |                  |                  |                   |
| 1. Mataram                     | 9 149 72         | 9 890 46         | 10 680 37        | 11 541 10        | 12 469 461        |
| 2. Bima                        | 2 177 54         | 2 305 83         | 2 438 56         | 2 579 60         | 2 754 399         |
| <b>Nusa Tenggara Barat</b>     | <b>69 766 71</b> | <b>73 372 96</b> | <b>89 344 58</b> | <b>94 548 21</b> | <b>94 644 993</b> |

Sumber / Source : BPS Provinsi Nusa Tenggara Barat

**Tabel 12.1.9 Laju Pertumbuhan Produk Domestik Regional Bruto Atas Dasar Harga Konstan 2010 Menurut Kabupaten/Kota di Provinsi Nusa Tenggara Barat (persen) 2013–2017**  
**Growth Rate of Gross Regional Domestic Product at 2010 Constant Market Prices by Regency/City in Nusa Tenggara Barat Province (percent) 2013–2017**

| Kabupaten/Kota<br>Regency/City | 2013        | 2014        | 2015*        | 2016**      | 2017**      |
|--------------------------------|-------------|-------------|--------------|-------------|-------------|
| (1)                            | (2)         | (3)         | (4)          | (5)         | (6)         |
| <b>Kabupaten/Regency</b>       |             |             |              |             |             |
| 1. Lombok Barat                | 5,26        | 5,70        | 6,39         | 5,73        | 6,58        |
| 2. Lombok Tengah               | 6,24        | 6,28        | 5,58         | 5,67        | 6,42        |
| 3. Lombok Timur                | 5,51        | 4,80        | 5,94         | 5,18        | 6,25        |
| 4. Sumbawa                     | 6,44        | 6,63        | 6,43         | 5,26        | 6,79        |
| 5. Dompu                       | 5,05        | 5,54        | 6,16         | 5,40        | 6,82        |
| 6. Bima                        | 5,11        | 6,01        | 6,27         | 4,69        | 6,02        |
| 7. Sumbawa Barat               | 3,53        | -1,31       | 107,07       | 7,14        | -18,97      |
| 8. Lombok Utara                | 4,11        | 4,59        | 4,73         | 4,99        | 6,08        |
| <b>Kota/City</b>               |             |             |              |             |             |
| 1. Mataram                     | 7,95        | 8,10        | 7,99         | 8,06        | 8,07        |
| 2. Bima                        | 5,58        | 5,89        | 5,76         | 5,78        | 6,76        |
| <b>Nusa Tenggara Barat</b>     | <b>5,16</b> | <b>5,17</b> | <b>21,77</b> | <b>5,82</b> | <b>0,11</b> |

Sumber / Source : BPS Provinsi Nusa Tenggara Barat

# DATA

MENCERDASKAN BANGSA

*Enlighten The Nation*



**BADAN PUSAT STATISTIK  
KABUPATEN LOMBOK TENGAH**  
**BPS- Statistics Of Lombok Tengah Regency**

*Jl. Kalimantan No. 2 Praya, Lombok Tengah – NTB*

*Telp. (0370) 654681, Fax (0370) 654900*

*Homepage : <http://lomboktengahkab.bps.go.id> Email : [bps5202@bps.go.id](mailto:bps5202@bps.go.id)*



**979-599-746-7**