

2020

**KABUPATEN TELUK BINTUNI
DALAM ANGKA
TELUK BINTUNI REGENCY IN
FIGURES**



BPS KABUPATEN TELUK BINTUNI
BPS - Statistics of Teluk Bintuni Regency

An aerial photograph of a coastal village in Teluk Bintuni, Indonesia. The village is built on a hillside, surrounded by dense tropical forest. A wide river flows through the landscape, with several boats visible on its surface. The foreground shows a field of tall grasses. The image is framed by dark, abstract geometric shapes.

2020

**KABUPATEN TELUK BINTUNI
DALAM ANGKA
*TELUK BINTUNI REGENCY IN
FIGURES***

KABUPATEN TELUK BINTUNI DALAM ANGKA
TELUK BINTUNI REGENCY IN FIGURES
2020

ISSN: 2089-5577

No. Publikasi/*Publication Number*: 91040.2003

Katalog /*Catalog*: 1102001.9104

Ukuran Buku/*Book Size*: 14,8 cm x 21 cm

Jumlah Halaman/*Number of Pages* : xxxvi + 260 hal/*pages*

Naskah/*Manuscript*:

BPS Kabupaten Teluk Bintuni

BPS-Statistics of Teluk Bintuni Regency

Penyunting/*Editor*:

BPS Kabupaten Teluk Bintuni

BPS-Statistics of Teluk Bintuni Regency

Gambar Kover/*Cover Design*:

Seksi Integrasi Pengolahan dan Diseminasi Statistik

Integrated Processing and Statistics Dissemination Section

Foto dan Ilustrasi Kover/*Picture Copyright and Cover Illustration*:

Irman Royandi dan Distrik Bintuni / *Irman Royandi and Bintuni Subdistrict*

Diterbitkan oleh/*Published by*:

©BPS Kabupaten Teluk Bintuni/*BPS-Statistics of Teluk Bintuni Regency*

Dicetak oleh/*Printed by*:

Dilarang mengumumkan, mendistribusikan, mengomunikasikan, dan/atau menggandakan sebagian atau seluruh isi buku ini untuk tujuan komersil tanpa izin tertulis dari Badan Pusat Statistik.

Prohibited to announce, distribute, communicate, and/or copy part or all of this book for commercial purpose without permission from BPS-Statistics Indonesia.

TIM PENYUSUN

Penanggung Jawab Umum/General in Charge :

Johannis Lekatompessy, SE

Penyunting/Editor :

Muh. Miswar Bahri, S.Kom

Penulis/Contributor :

Sofian Kardoso, S.Tr.Stat.

Pengolah Data/Data Processor :

Sofian Kardoso, S.Tr.Stat.

Gambar Kulit/Cover Design :

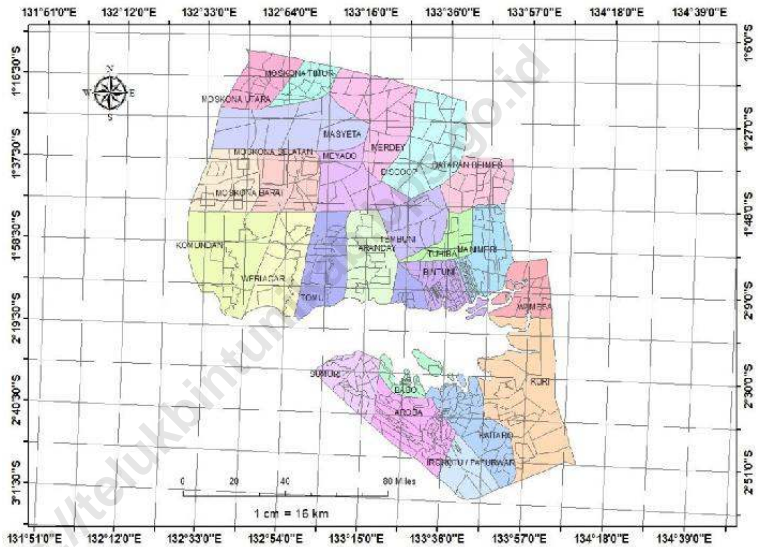
Muh. Miswar Bahri, S.Kom

Pembuat Infografis/Infographic by :

Muh. Miswar Bahri, S.Kom

<https://telukbinmikulibp.com>

PETA WILAYAH KABUPATEN TELUK BINTUNI MAP OF TELUK BINTUNI REGENCY



KEPALA BPS KABUPATEN TELUK BINTUNI
CHIEF STATISTICIAN OF TELUK BINTUNI REGENCY



JOHANNIS LEKATOMPESSEY, SE



KATA PENGANTAR

Kabupaten Teluk Bintuni Dalam Angka 2020 merupakan publikasi tahunan yang diterbitkan oleh BPS Kabupaten Teluk Bintuni. Disadari bahwa publikasi ini belum sepenuhnya memenuhi harapan pihak pemakai data khususnya para perencana, namun diharapkan dapat membantu melengkapi penyusunan rencana pembangunan di Kabupaten Teluk Bintuni.

Publikasi ini dapat terwujud berkat kerja sama dan bantuan dari berbagai pihak baik instansi pemerintah maupun swasta. Kepada semua pihak yang telah memberikan bantuan disampaikan penghargaan dan terima kasih yang sebesar – besarnya.

Walaupun publikasi ini telah disiapkan sebaik-baiknya, namun disadari masih ada kekurangan dan kesalahan yang terjadi. Untuk perbaikan publikasi ini, tanggapan dan saran yang bersifat konstruktif dari para pemakai sangat diharapkan.

Bintuni , April 2020
Kepala BPS
Kabupaten Teluk Bintuni

JOHANNIS LEKATOMPESY, SE



PREFACE

Teluk Bintuni Regency in Figures 2020 is an annual publication written by BPS-Statistics of Teluk Bintuni Regency. Honestly, this publication has not perfect yet and has not filled the user's hope, especially for the planners yet, but hopefully it can help to equip compilation of development planning in this regency.

This comprehensive publication has been made possible with the assistance and contribution from several governmental institutions and private organizations. To all parties who have been involved in the preparation of this publication, I would like to express my sincerest appreciation and gratitude.

Comments and constructive suggestions for the improvement of this publication are always welcome.

*Bintuni, April 2020
Chief Statistician of
Teluk Bintuni Regency*

JOHANNIS LEKATOMPESY, SE

DAFTAR ISI / CONTENTS

	Halaman Page
Kata Pengantar/ <i>Preface</i>	ix
Daftar Isi/ <i>Contents</i>	xi
Daftar Tabel/ <i>List of Tables</i>	xiii
Statistik Kunci/ <i>Key Statistics</i>	xxxvi
1. Geografi dan Iklim/ <i>Geography and Climate</i>	1
2. Pemerintahan/ <i>Government</i>	11
3. Penduduk dan Ketenagakerjaan/ <i>Population and Employment</i>	39
4. Sosial dan Kesejahteraan Rakyat/ <i>Social and Welfare</i>	59
5. Pertanian, Kehutanan, Peternakan, dan Perikanan/ <i>Agriculture, Forestry, Livestock, and Fishery</i>	145
6. Industri, Pertambangan, dan Energi/ <i>Industry, Mining, and Energy</i>	183
7. Pariwisata/ <i>Tourism</i>	195
8. Transportasi dan Komunikasi/ <i>Transportation and Communication</i>	201
9. Perbankan, Koperasi, dan Harga-harga/ <i>Banking, Cooperative, dan Prices</i>	217
10. Pengeluaran Penduduk/ <i>Population Expenditure</i>	225
11. Perdagangan/ <i>Trade</i>	233
12. Sistem Neraca Regional/ <i>System of Regional Accounts</i>	239
13. Perbandingan Antar Kabupaten/Kota/ <i>Regency/Municipal Comparison</i>	253

DAFTAR TABEL/LIST OF TABLES

Halaman
Page

1.	GEOGRAFI DAN IKLIM/GEOGRAPHY AND CLIMATE	
1.1	KEADAAN GEOGRAFI	
	GEOGRAPHY CONDITION	
1.1.1	Luas Daerah dan Jumlah Pulau Menurut Kecamatan di Kabupaten Teluk Bintuni, 2019 <i>Total Area and Number of Islands by Subdistrict in Teluk Bintuni Regency, 2019</i>	5
1.1.2	Tinggi Wilayah dan Jarak ke Ibukota Kabupaten Menurut Kecamatan di Kabupaten Teluk Bintuni , 2019 <i>Altitude and Distance to the Capital of Regency by Subdistrict in Teluk Bintuni Regency, 2019</i>	7
1.2	KEADAAN IKLIM	
	CLIMATE CONDITION	
1.2.1	Pengamatan Unsur Iklim Menurut Bulan di Stasiun Klimatologi Manokwari Selatan , 2019 <i>Observation of Climate Elements By Months at South Manokwari Climate Station, 2019</i>	8
2.	PEMERINTAHAN/GOVERNMENT	
2.1	WILAYAH ADMINISTRATIF	
	ADMINISTRATIVE AREA	
2.1.1	Jumlah Desa ¹ /Kelurahan Menurut Kecamatan di Kabupaten Teluk Bintuni, 2015–2019 <i>Number of Villages¹/Kelurahan by Subdistrict in Teluk Bintuni Regency, 2015–2019</i>	15
2.2	DEWAN PERWAKILAN RAKYAT DAERAH	
	REGIONAL HOUSE OF REPRESENTATIVE	
2.2.1	Jumlah Anggota Dewan Perwakilan Rakyat Daerah Menurut Partai Politik dan Jenis Kelamin di Kabupaten Teluk Bintuni, 2019 <i>Number of Regional House of Representatives's Members by Political Parties and Sex in Teluk Bintuni Regency 2019</i>	16

2.2.2	Jumlah Anggota Dewan Perwakilan Rakyat Daerah Menurut Tingkat Pendidikan dan Jenis Kelamin di Kabupaten Teluk Bintuni, 2019 <i>Number of Regional House of Representatives's Members by Educational Level and Sex in Teluk Bintuni Regency 2019</i>	17
2.2.3	Jumlah Keputusan Dewan Perwakilan Rakyat Daerah Kabupaten Teluk Bintuni Menurut Jenis Keputusan, 2016-2019 <i>Number of Decree of Teluk Bintuni Regency Representatives's Members by Type of Decree, 2016-2019</i>	18
2.3	SUMBER DAYA MANUSIA HUMAN RESOURCES	
2.3.1	Jumlah Pegawai Negeri Sipil Menurut Jabatan dan Jenis Kelamin di Kabupaten Teluk Bintuni, Desember 2018 dan Desember 2019 <i>Number of Civil Servants by Occupation and Sex in Teluk Bintuni Regency, December 2018 dan December 2019</i>	19
2.3.2	Jumlah Pegawai Negeri Sipil Menurut Tingkat Pendidikan dan Jenis Kelamin di Kabupaten Teluk Bintuni, Desember 2018 dan Desember 2019 <i>Number of Civil Servants by Educational Level and Sex in Teluk Bintuni Regency, December 2018 and December 2019</i>	21
2.3.3	Jumlah Pegawai Negeri Sipil Menurut Tingkat Kepangkatan dan Jenis Kelamin di Kabupaten Teluk Bintuni, Desember 2018 dan Desember 2019 <i>Number of Civil Servants by Hierarchy and Sex in Teluk Bintuni Regency, December 2018 and December 2019</i>	23
2.4	KEUANGAN PEMERINTAH GOVERNMENT FINANCE	
2.4.1	Realisasi Pendapatan Pemerintah Kabupaten Teluk Bintuni Menurut Jenis Pendapatan (ribu rupiah), 2016–2019 <i>Actual Teluk Bintuni Regency Regency Government Revenues by Kind of Revenues (thousand rupiahs), 2016–2019</i>	25
2.4.2	Realisasi Belanja Pemerintah Kabupaten Teluk Bintuni Menurut Jenis Belanja (ribu rupiah), 2016–2019 <i>Actual Teluk Bintuni Regency Government Expenditures by Kind of Expenditures (thousand rupiahs), 2016–2019</i>	27

2.5 HAK WARGA NEGARA

CITIZEN'S RIGHTS

2.5.1	Jumlah Daftar Pemilih Tetap dan yang Menggunakan Hak Pilihnya Pada Pemilu Presiden Menurut Kecamatan di Kabupaten Teluk Bintuni, 2019 <i>Number of Voters and Use Right Vote in Presidential Election by Subdistrict in Teluk Bintuni Regency, 2019</i>	29
2.5.2	Jumlah Akte Perkawinan yang Dikeluarkan Menurut Kecamatan di Kabupaten Teluk Bintuni, 2015-2019 <i>Number of Marriage Certificate Issued by Subdistrict in Teluk Bintuni Regency, 2015-2019</i>	30
2.5.3	Jumlah Akte Kelahiran yang Dikeluarkan Menurut Kecamatan di Kabupaten Teluk Bintuni, 2015-2019 <i>Number of Birth Certificate Issued by Subdistrict in Teluk Bintuni Regency, 2015-2019</i>	31
2.5.4	Jumlah Kartu Keluarga yang Dikeluarkan Menurut Kecamatan di Kabupaten Teluk Bintuni, 2015-2019 <i>Number of Family Card Issued by Subdistrict in Teluk Bintuni Regency, 2015-2019</i>	32
2.5.5	Jumlah Kartu Tanda Penduduk yang Dikeluarkan Menurut Kecamatan di Kabupaten Teluk Bintuni, 2015-2019 <i>Number of National Identity Card Issued by Subdistrict in Teluk Bintuni Regency, 2015-2019</i>	33
2.5.6	Jumlah Akte Kematian yang Dikeluarkan Menurut Kecamatan di Kabupaten Teluk Bintuni, 2015-2019 <i>Number of Death Certificate Issued by Subdistrict in Teluk Bintuni Regency, 2015-2019</i>	34
2.5.7	Jumlah Kartu Identitas Anak yang Dikeluarkan Menurut Kecamatan di Kabupaten Teluk Bintuni, 2015-2019 <i>Number of Children Identity Card Issued by Subdistrict in Teluk Bintuni Regency, 2015-2019</i>	35
2.5.8	Jumlah Permohonan Penghapusan Sertifikat Hak Tanggung/ Roya Menurut Bulan di Kabupaten Teluk Bintuni, 2019 <i>Number of Request for Certificate of Deposit Right Removal by Month in Teluk Bintuni Regency, 2019</i>	36

2.5.9	Jumlah Permohonan dan Penyelesaian Tanah Menurut Bulan di Kabupaten Teluk Bintuni, 2019 <i>Number of Request and Realization of Land Settlement by Month in Teluk Bintuni Regency, 2019</i>	37
3.	PENDUDUK DAN KETENAGAKERJAAN/ POPULATION AND EMPLOYMENT	
3.1	PENDUDUK POPULATION	
3.1.1	Penduduk, Laju Pertumbuhan Penduduk per Tahun, Distribusi Persentase Penduduk, Kepadatan Penduduk, Rasio Jenis Kelamin Penduduk Menurut Kecamatan di Kabupaten Teluk Bintuni, 2019 <i>Population, Annual Population Growth Rate, Percentage Distribution of Population, Population Density, and Population Sex Ratio by Subdistrict in Teluk Bintuni Regency, 2019</i>	45
3.2	KETENAGAKERJAAN EMPLOYMENT	
3.2.1	Jumlah Penduduk Berumur 15 Tahun Keatas Menurut Jenis Kegiatan Selama Seminggu yang Lalu dan Jenis Kelamin di Kabupaten Teluk Bintuni, 2019 <i>Population Aged 15 Years and Over by Type of Activity During The Previous Week and Sex in Teluk Bintuni Regency, 2019</i>	48
3.2.2	Penduduk Berumur 15 Tahun ke Atas Menurut Pendidikan Tertinggi yang Ditamatkan dan Jenis Kegiatan Selama Seminggu yang Lalu di Kabupaten Teluk Bintuni, 2019 <i>Population 15 Years of Age and Over by Educational Attainment and Type of Activity During the Previous Week in Teluk Bintuni Regency, 2019</i>	49
3.2.3	Penduduk Berumur 15 Tahun Ke Atas yang Bekerja Selama Seminggu yang Lalu Menurut Status Pekerjaan Utama dan Jenis Kelamin di Kabupaten Teluk Bintuni, 2019 <i>Population 15 Years of Age and Over who Worked During The Previous Week by Main Employment Status and Sex in Teluk Bintuni Regency, 2019</i>	51

3.2.4	Penduduk Berumur 15 Tahun Ke Atas yang Bekerja Selama Seminggu yang Lalu Menurut Kelompok Umur dan Jenis Kelamin di Kabupaten Teluk Bintuni, 2019 <i>Population 15 Years of Age and Over who Worked During The Previous Week by Age Group and Sex in Teluk Bintuni Regency, 2019....</i>	52
3.2.5	Penduduk Berumur 15 Tahun Ke Atas yang Bekerja Selama Seminggu yang Lalu Menurut Lapangan Kerja Utama dan Jenis Kelamin di Kabupaten Teluk Bintuni, 2019 <i>Population 15 Years of Age and Over who Worked During The Previous Week by Main Work Field and Sex in Teluk Bintuni Regency, 2019.....</i>	53
3.2.6	Penduduk Berumur 15 Tahun Ke Atas yang Bekerja Selama Seminggu yang Lalu Menurut Jumlah Jam Kerja pada Pekerjaan Utama dan Jenis Kelamin di Kabupaten Teluk Bintuni, 2019 <i>Population 15 Years of Age and Over who Worked During The Previous Week by Total Hours Worked on Main Job and Sex in Teluk Bintuni Regency, 2019.....</i>	54
3.2.7	Penduduk Berumur 15 Tahun Ke Atas yang Bekerja Selama Seminggu yang Lalu Menurut Jumlah Jam Kerja Seluruhnya dan Jenis Kelamin di Kabupaten Teluk Bintuni, 2019 <i>Population 15 Years of Age and Over who Worked During The Previous Week by Total Work Hours and Sex in Teluk Bintuni Regency, 2019.....</i>	55
3.2.8	Penduduk Berumur 15 Tahun Ke Atas yang Bekerja Selama Seminggu yang Lalu Menurut Jumlah Jam Kerja pada Pekerjaan Utama dan Jenis Kelamin di Kabupaten Teluk Bintuni, 2019 <i>Population 15 Years of Age and Over who Worked During The Previous Week by Total Hours Worked on Main Job and Sex in Teluk Bintuni Regency, 2019.....</i>	56
3.2.9	Jumlah Pencari Kerja Menurut Tingkat Pendidikan dan Jenis Kelamin di Kabupaten Teluk Bintuni, 2019 <i>Numbers of Job Seekers by Educational Level and Sex in Teluk Bintuni Regency, 2019</i>	57

3.2.10	Jumlah Pencari Kerja Menurut Bulan dan Jenis Kelamin di Kabupaten Teluk Bintuni, 2019 <i>Numbers of Job Seekers by Month and Sex in Teluk Bintuni Regency, 2019</i>	58
4.	SOSIAL DAN KESEJAHTERAAN RAKYAT/SOCIAL AND WELFARE	
4.1	PENDIDIKAN	
	EDUCATION	
4.1.1	Jumlah Sekolah, Guru, dan Murid Taman Kanak-Kanak (TK) di Bawah Kementerian Pendidikan dan Kebudayaan Menurut Kecamatan di Kabupaten Teluk Bintuni, 2018/2019 dan 2019/2020 <i>Number of Schools, Teachers, and Pupils in Kindergarten Under The Ministry of Education and Culture by Subdistrict in Kabupaten Teluk Bintuni, 2018/2019 dan 2019/2020</i>	65
4.1.2	Jumlah Sekolah, Guru, dan Murid Raudatul Athfal (RA) di Bawah Kementerian Agama Menurut Kecamatan di Kabupaten Teluk Bintuni, 2018/2019 dan 2019/2020 <i>Number of Schools, Teachers, and Pupils in Raudatul Athfal (RA) Under The Ministry of Religious Affairs by Subdistrict in Kabupaten Teluk Bintuni, 2018/2019 dan 2019/2020</i>	68
4.1.3	Jumlah Sekolah, Guru, dan Murid Sekolah Dasar (SD) di Bawah Kementerian Pendidikan dan Kebudayaan Menurut Kecamatan di Kabupaten Teluk Bintuni, 2018/2019 dan 2019/2020 <i>Number of Schools, Teachers, and Pupils in Primary Schools Under The Ministry of Education and Culture by Subdistrict in Kabupaten Teluk Bintuni, 2018/2019 dan 2019/2020</i>	69
4.1.4	Jumlah Sekolah, Guru, dan Murid Madrasah Ibtidaiyah (MI) di Bawah Kementerian Agama Menurut Kecamatan Menurut Kecamatan di Kabupaten Teluk Bintuni, 2018/2019 dan 2019/2020 <i>Number of Schools, Teachers, and Pupils in Madrasah Ibtidaiyah (MI) Under The Ministry of Religious Affairs by Subdistrict in Kabupaten Teluk Bintuni, 2018/2019 dan 2019/2020</i>	72

4.1.5	Jumlah Sekolah, Guru, dan Murid Sekolah Menengah Pertama (SMP) di Bawah Kementerian Pendidikan dan Kebudayaan Menurut Kecamatan di Kabupaten Teluk Bintuni, 2018/2019 dan 2019/2020 <i>Number of Schools, Teachers, and Pupils in Junior High Schools Under The Ministry of Education and Culture by Subdistrict in Kabupaten Teluk Bintuni, 2018/2019 dan 2019/2020</i>	73
4.1.6	Jumlah Sekolah, Guru, dan Murid Madrasah Tsanawiyah (MTs) di Bawah Kementerian Agama Menurut Kecamatan di Kabupaten Teluk Bintuni, 2018/2019 dan 2019/2020 <i>Number of Schools, Teachers, and Pupils in Madrasah Tsanawiyah (MTs) Under The Ministry of Religious Affairs by Subdistrict in Kabupaten Teluk Bintuni, 2018/2019 dan 2019/2020.....</i>	76
4.1.7	Jumlah Sekolah, Guru, dan Murid Sekolah Menengah Atas (SMA) di Bawah Kementerian Pendidikan dan Kebudayaan Menurut Kecamatan di Kabupaten Teluk Bintuni, 2018/2019 dan 2019/2020 <i>Number of Schools, Teachers, and Pupils in Senior High Schools Under The Ministry of Education and Culture by Subdistrict in Kabupaten Teluk Bintuni, 2018/2019 dan 2019/2020.....</i>	77
4.1.8	Jumlah Sekolah, Guru, dan Murid Sekolah Menengah Kejuruan (SMK) di Bawah Kementerian Pendidikan dan Kebudayaan Menurut Kecamatan di Kabupaten Teluk Bintuni, 2018/2019 dan 2019/2020 <i>Number of Schools, Teachers, and Pupils in Vocational High Schools Under The Ministry of Education and Culture by Subdistrict in Kabupaten Teluk Bintuni, 2018/2019 dan 2019/2020.....</i>	80
4.1.9	Jumlah Sekolah, Guru, dan Murid Madrasah Aliyah (MA) di Bawah Kementerian Agama Menurut Kecamatan di Kabupaten Teluk Bintuni, 2018/2019 dan 2019/2020 <i>Number of Schools, Teachers, and Pupils in Madrasah Aliyah (MA) Under the Ministry of Religious Affairs by Subdistrict in Kabupaten Teluk Bintuni, 2018/2019 dan 2019/2020</i>	81

4.1.10	Jumlah Desa ¹ /Kelurahan yang Memiliki Fasilitas Sekolah Menurut Kecamatan dan Tingkat Pendidikan di Kabupaten Teluk Bintuni, 2014– 2019 <i>Number of Villages¹/Kelurahan Having Educational Facilities by Subdistrict and Educational Level in Kabupaten Teluk Bintuni, 2014– 2019.....</i>	84
4.1.11	Angka Partisipasi Murni (APM) dan Angka Partisipasi Kasar (APK) Menurut Jenjang Pendidikan di Kabupaten Teluk Bintuni, 2018 dan 2019 <i>Net Participation Rates and Gross Participation Rates by Educational Level in Kabupaten Teluk Bintuni, 2018 and 2019.....</i>	89
4.1.12	Persentase Penduduk Berumur 15 Tahun ke Atas yang Melek Huruf Menurut Kelompok Umur di Kabupaten Teluk Bintuni, 2018 dan 2019 <i>Percentage of Literate People Aged 15 Years and Over by Age Group in Kabupaten Teluk Bintuni, 2018 and 2019.....</i>	90
4.1.13	Persentase Penduduk Berumur 7-24 Tahun Menurut Jenis Kelamin, Kelompok Umur Sekolah dan Partisipasi Sekolah di Kabupaten Teluk Bintuni, 2018 dan 2019 <i>Percentage of Population Aged 7-24 Years by Sex, Age Group and School Participation in Teluk Bintuni Regency, 2018 and 2019.....</i>	91
4.2	KESEHATAN HEALTH.....	
4.2.1	Jumlah Desa ¹ /Kelurahan Yang Memiliki Sarana Kesehatan Menurut Kecamatan di Kabupaten Teluk Bintuni, 2014–2019 <i>Number of Villages¹/Kelurahan Having Health Facilities by Subdistrict in Kabupaten Teluk Bintuni, 2014–2019</i>	92
4.2.2	Jumlah Tenaga Kesehatan Menurut Kecamatan di Kabupaten Teluk Bintuni, 2019	
	<i>Number of Medical Personnel by Subdistrict in Teluk Bintuni Regency, 2019.....</i>	98
4.2.4	Jumlah Rumah Sakit Umum, Rumah Sakit Khusus, Rumah Sakit/ Rumah Bersalin, Puskesmas, Klinik/Balai Kesehatan, Posyandu, dan Polindes Menurut Kecamatan di Kabupaten Teluk Bintuni, 2018 dan 2019 <i>Number of General Hospital, Special Hospital, Maternity Hospital and Public Health Center, Medical Clinic, Integrated Service Post, Village maternity Cottage by Subdistrict in Teluk Bintuni Regency, 2018 and 2019</i>	99

4.2.5	Jumlah Balita Yang Pernah Mendapat Imunisasi Menurut Jenis Imunisasi dan Kecamatan di Kabupaten Teluk Bintuni, 2018 <i>Number of Children Under Five Year Old Who Had Immunization by Type of Immunization and Subdistrict in Teluk Bintuni Regency , 2018 .</i>	102
4.2.6	Jumlah Bayi Lahir, Bayi Berat Badan Lahir Rendah (BBLR), BBLR Dirujuk, dan Bergizi Buruk Menurut Kecamatan di Kabupaten Teluk Bintuni, 2018 <i>Number of Born, BBLR, Referred BBLR, and Bad Nutrition by Subdistrict in Teluk Bintuni Regency , 2018.....</i>	105
4.2.7	Jumlah Bayi Lahir Hidup, Jumlah Balita dan Kematian Menurut Kecamatan di Kabupaten Teluk Bintuni, 2018 <i>Number of Live Born, Baby, Death by Subdistrict in Teluk Bintuni Regency , 2018.....</i>	106
4.2.8	Jumlah Kunjungan Pasien Menurut Jenis Kunjungan, Jenis Kelamin dan Kecamatan di Kabupaten Teluk Bintuni, 2018 <i>Number of Patient Visit by Kind of Visit, Sex and Subdistrict in Teluk Bintuni Regency , 2018.....</i>	107
4.2.9	Jumlah PPLKB, Klinik KB, Tim Operasional KB Dan PPKBD Menurut Kecamatan di Kabupaten Teluk Bintuni, 2019 <i>Number of PPLKB, Family Planning Clinic, Operational Team KB And PPKBD by Subdistrict in Teluk Bintuni Regency,2019</i>	108
4.2.10	Jumlah Akseptor Aktif Menurut Pemakaian Alat Kontrasepsi dan Kecamatan di Kabupaten Teluk Bintuni, 2019 <i>Number of Active Acceptors by Contraceptive Methods and Subdistrict in Teluk Bintuni Regency,2019.....</i>	109
4.2.11	Jumlah Akseptor Baru Menurut Pemakaian Alat Kontrasepsi dan Kecamatan di Kabupaten Teluk Bintuni, 2019 <i>Number of New Acceptors by Contraceptive Methods and Subdistrict in Teluk Bintuni Regency,2019</i>	110
4.2.12	Target dan Realisasi Akseptor Keluarga Berencana Menurut Kecamatan di Kabupaten Teluk Bintuni, 2019 <i>Target and Realization of Family Planning Acceptors by Subdistrict in Teluk Bintuni Regency,2019.....</i>	111

4.2.13	Perkiraan Banyaknya Pasangan Usia Subur (PUS) dan Akseptor Aktif Menurut Kecamatan di Kabupaten Teluk Bintuni, 2019 <i>Estimated Eligible Couple Count and Active Acceptors by Subdistrict in Teluk Bintuni Regency, 2019</i>	112
4.2.14	Persentase Wanita Berumur 10 Tahun keatas yang Pernah Kawin Menurut Umur Perkawinan Pertama di Kabupaten Teluk Bintuni, 2018 dan 2019 <i>Percentage of Women Aged 10 Years or More Who Ever Been Married by First Marriage Age in Teluk Bintuni Regency, 2018 and 2019</i>	113
4.2.15	Persentase Wanita Berumur 10 Tahun keatas yang Pernah Kawin Menurut Penggunaan Alat/ Cara KB di Kabupaten Teluk Bintuni, 2018 dan 2019 <i>Percentage of Women Aged 10 Years or More Who Ever Been Married by Participation of Family Planning in Teluk Bintuni Regency, 2018 and 2019</i>	114
4.2.16	Persentase Wanita Berumur 10 Tahun keatas yang Pernah Kawin Menurut Alat/Cara KB yang Digunakan di Kabupaten Teluk Bintuni, 2018 dan 2019 <i>Percentage of Women Aged 10 Years or More Who Ever Been Married by Family Planning Method in Teluk Bintuni Regency, 2018 and 2019</i> ...	115
4.3	AGAMA DAN SOSIAL LAINNYA RELIGION AND OTHER SOCIAL AFFAIRS	
4.3.1	Jumlah Penduduk Menurut Kecamatan dan Agama yang Dianut di Kabupaten Teluk Bintuni, 2019 <i>Population by Subdistrict and Religion in Teluk Bintuni Regency, 2019</i>	116
4.3.2	Jumlah Tempat Peribadatan Menurut Kecamatan di Kabupaten Teluk Bintuni, 2019 <i>Number of Places of Worship by Subdistrict in Teluk Bintuni Regency, 2019</i>	117
4.3.3	Jumlah Desa ¹ /Kelurahan yang Mengalami Bencana Alam ² Menurut Kecamatan di Kabupaten Teluk Bintuni, 2011–2018 <i>Number of Villages¹/Kelurahan that Had Natural Disaster² by Subdistrict in Teluk Bintuni Regency, 2011–2018</i>	118

4.3.4	Jumlah Jamaah Haji yang Diberangkatkan ke Tanah Suci (Makkah) Menurut Kecamatan di Kabupaten Teluk Bintuni, 2019 <i>Number of Pilgrims Were Go To The Holy Land (Mecca) by Subdistrict in Teluk Bintuni Regency, 2019.....</i>	121
4.3.5	Jumlah Kasus dan Korban Kecelakaan Lalu Lintas di Kabupaten Teluk Bintuni, 2016-2019 <i>Number Case and Victims of Traffic Accidents in Teluk Bintuni Regency, 2016-2019.....</i>	122
4.3.6	Jumlah Perkara yang Diterima dan Diselesaikan Menurut Bulan dan Jenis Perkara di Kabupaten Teluk Bintuni, 2019 <i>Number of Cases Received and Completed by Month and Type of Cases in Teluk Bintuni Regency, 2019.....</i>	123
4.3.7	Jumlah Pelanggaran Lalu Lintas Menurut Bulan di Kabupaten Teluk Bintuni, 2019 <i>Number Traffic Transfressions by Months in Teluk Bintuni Regency, 2019</i>	124
4.3.8	Jumlah SKCK yang Dikeluarkan Menurut Bulan dan Tujuan Kabupaten Teluk Bintuni, 2019 <i>Number of SKCK Issued by Months and Purposes in Teluk Bintuni Regency, 2019.....</i>	125
4.3.9	Jumlah Penghuni Rumah Tahanan Menurut Jenis Tahanan dan Jenjang Pendidikan di Kabupaten Teluk Bintuni, 2019 <i>Number of Prisoners by Type and Educational Level in Teluk Bintuni Regency, 2019.....</i>	128
4.3.10	Jumlah Penghuni Rumah Tahanan Menurut Jenjang Pendidikan di Kabupaten Teluk Bintuni, 2015-2019 <i>Number of Prisoners by Educational Level in Teluk Bintuni Regency, 2015-2019.....</i>	129
4.3.11	Jumlah Penghuni Rumah Tahanan Menurut Jenis Tahanan dan Kelompok Umur di Kabupaten Teluk Bintuni, 2019 <i>Number of Prisoners by Type and Age Group in Teluk Bintuni Regency, 2019.....</i>	130
4.3.12	Jumlah Penghuni Rumah Tahanan Menurut Kelompok Umur di Kabupaten Teluk Bintuni, 2015-2019 <i>Number of Prisoners by Age Group in Teluk Bintuni Regency, 2015-2019</i>	131

4.3.13	Jumlah Penghuni Rumah Tahanan Menurut Jenis Tahanan dan Jenis Kasus di Kabupaten Teluk Bintuni, 2019 <i>Number of Prisoners by Type and Case Type in Teluk Bintuni Regency, 2019</i>	132
4.3.14	Jumlah Penghuni Rumah Tahanan Menurut Jenis Kasus di Kabupaten Teluk Bintuni, 2015-2019 <i>Number of Prisoners by Case Type in Teluk Bintuni Regency, 2015-2019</i>	133
4.3.15	Jumlah Dana Desa Menurut Kecamatan di Kabupaten Teluk Bintuni, 2019 <i>Village Fund by Subdistrict in Teluk Bintuni Regency, 2019</i>	134
4.3.16	Jumlah Korban Kekerasan Terhadap Perempuan Menurut Kelompok Umur di Kabupaten Teluk Bintuni, 2015-2019 <i>Number of Force Victim to Woman by Age Group in Teluk Bintuni Regency, 2015-2019</i>	135
4.3.16	Jumlah Korban Kekerasan Terhadap Perempuan Menurut Tingkat Pendidikan di Kabupaten Teluk Bintuni, 2015-2019 <i>Number of Force Victim to Woman by Educational Level in Teluk Bintuni Regency, 2015-2019</i>	136
4.3.17	Jumlah Korban Kekerasan Terhadap Perempuan Menurut Status Perkawinan di Kabupaten Teluk Bintuni, 2015-2019 <i>Number of Force Victim to Woman by Marital Status in Teluk Bintuni Regency, 2015-2019</i>	137
4.3.18	Jumlah Korban Kekerasan Terhadap Perempuan Menurut Jenis Kekerasan di Kabupaten Teluk Bintuni, 2015-2019 <i>Number of Force Victim to Woman by Type of Violence in Teluk Bintuni Regency, 2015-2019</i>	138
4.3.19	Tempat Kejadian Kekerasan Terhadap Perempuan di Kabupaten Teluk Bintuni, 2015-2019 <i>The Scene of Violence to Woman in Teluk Bintuni Regency, 2015-2019.</i>	139
4.3.20	Jumlah Pelayanan Kepada Korban Kekerasan Terhadap Perempuan Menurut Jenis Pelayanan di Kabupaten Teluk Bintuni, 2015-2019 <i>Number of Services Force Victim to Woman by Type of Services in Teluk Bintuni Regency, 2015-2019</i>	140
4.3.21	Jumlah Penyandang Disabilitas Menurut Jenis Disabilitas dan Kecamatan di Kabupaten Teluk Bintuni, 2018 <i>Number of People With Disabilities by Type of Disabilities and Subdistrict in Teluk Bintuni Regency, 2018</i>	141

4.4 KEMISKINAN

POVERTY

4.4.1	Garis Kemiskinan, Jumlah, dan Persentase Penduduk Miskin di Kabupaten Teluk Bintuni, 2012-2019 <i>Poverty Line, Number and Percentage of Poor People in Teluk Bintuni Regency, 2012-2019</i>	142
4.4.2	Indeks Kedalaman Kemiskinan dan Indeks Keparahan Kemiskinan di Kabupaten Teluk Bintuni, 2012-2019 <i>Poverty Gap Index and Poverty Severity Index in Teluk Bintuni Regency, 2012-2019</i>	143
5.	PERTANIAN, KEHUTANAN, PETERNAKAN, DAN PERIKANAN/ AGRICULTURE, FORESTRY, LIVESTOCK, AND FISHERY	
5.1	HORTIKULTURA	
	HORTICULTURE	
5.1.1	Luas Panen Tanaman Sayuran Menurut Kecamatan dan Jenis Tanaman di Kabupaten Teluk Bintuni (ha), 2018 dan 2019 <i>Harvested Area of Vegetables by Subdistrict and Kind of Plant in Teluk Bintuni Regency (ha), 2018 and 2019</i>	149
5.1.2	Produksi Tanaman Sayuran Menurut Kecamatan dan Jenis Tanaman di Kabupaten Teluk Bintuni (kuintal), 2018 dan 2019 <i>Production of Vegetables by Subdistrict and Kind of Plant in Teluk Bintuni Regency (quintal), 2018 dan 2019</i>	152
5.1.3	Luas Panen Tanaman Sayuran dan Buah-buahan Semusim Menurut Jenis Tanaman di Kabupaten Teluk Bintuni (ha), 2016–2019 <i>Harvested Area of Seasonal Vegetables and Fruits by Kind of Plant in Teluk Bintuni Regency (ha), 2016–2019</i>	155
5.1.4	Produksi Tanaman Sayuran dan Buah-buahan Semusim Menurut Jenis Tanaman di Kabupaten Teluk Bintuni (kuintal), 2016–2019 <i>Production of Seasonal Vegetables and Fruits by Kind of Plant in Teluk Bintuni Regency (quintal), 2016–2019</i>	156
5.1.5	Luas Panen Tanaman Biofarmaka Menurut Kecamatan dan Jenis Tanaman di Kabupaten Teluk Bintuni (m ²), 2018 dan 2019 <i>Harvested Area of Medicinal Plants by Subdistrict and Kind of Plant in Teluk Bintuni Regency (m²), 2018 and 2019</i>	157

5.1.6	Produksi Tanaman Biofarmaka Menurut Kecamatan dan Jenis Tanaman di Kabupaten Teluk Bintuni (kg), 2018 and 2019 <i>Production of Medicinal Plants by Subdistrict and Kind of Plant in Teluk Bintuni Regency (kg), 2018 and 2019</i>	159
5.1.7	Luas Panen Tanaman Biofarmaka Menurut Jenis Tanaman di Kabupaten Teluk Bintuni (m ²), 2016–2019 <i>Harvested Area of Medicinal Plants by Kind of Plant in Teluk Bintuni Regency (m²), 2016–2019</i>	161
5.1.8	Produksi Tanaman Biofarmaka Menurut Jenis Tanaman di Kabupaten Teluk Bintuni (kg), 2016–2019 <i>Production of Medicinal Plants by Kind of Plant in Teluk Bintuni Regency (kg), 2016–2019</i>	162
5.1.9	Luas Panen Tanaman Hias Menurut Kecamatan dan Jenis Tanaman di Kabupaten Teluk Bintuni (m ²), 2018 and 2019 <i>Harvested Area of Ornamental Plants by Subdistrict and Kind of Plant in Teluk Bintuni Regency (m²), 2018 and 2019</i>	163
5.1.10	Produksi Tanaman Hias Menurut Kecamatan dan Jenis Tanaman di Kabupaten Teluk Bintuni (tangkai), 2018 and 2019 <i>Production of Ornamental Plants by Subdistrict and Kind of Plant in Teluk Bintuni Regency (stalks), 2018 and 2019</i>	165
5.1.11	Luas Panen Tanaman Hias Menurut Jenis Tanaman di Kabupaten Teluk Bintuni (m ²), 2016–2019 <i>Harvested Area of Ornamental Plants by Kind of Plant in Teluk Bintuni Regency (m²), 2016–2019</i>	167
5.1.12	Produksi Tanaman Hias Menurut Jenis Tanaman di Kabupaten Teluk Bintuni (tangkai), 2016–2019 <i>Production of Ornamental Plants by Kind of Plant n Teluk Bintuni Regency (stalks), 2016–2019</i>	168
5.1.13	Produksi Buah-buahan Menurut Kecamatan dan Jenis Tanaman di Kabupaten Teluk Bintuni (kuintal), 2018 and 2019 <i>Production of Fruits by Subdistrict and Kind of Plant in Teluk Bintuni Regency (quintal), 2018 and 2019</i>	169
5.1.14	Produksi Buah–Buahan dan Sayuran Tahunan Menurut Jenis Tanaman (kuintal) di Kabupaten Teluk Bintuni, 2016–2019 <i>Production of Annual Fruits and Vegetables by Kind of Plant in Teluk Bintuni Regency (quintal), 2016–2019</i>	172

5.2 PERKEBUNAN

ESTATE CROPS

5.2.1	Luas Areal Tanaman Perkebunan Menurut Kecamatan dan Jenis Tanaman di Kabupaten Teluk Bintuni (ha), 2018 dan 2019 <i>Planted Area of Estate Crops by Subdistrict and Type of Crops in Teluk Bintuni Regency (ha), 2018 dan 2019</i>	173
5.2.2	Produksi Perkebunan Menurut Kecamatan dan Jenis Tanaman di Kabupaten Teluk Bintuni (ton), 2018 dan 2019 <i>Production of Estate by Subdistrict and Type of Crops in Teluk Bintuni Regency (ton), 2018 and 2019</i>	175

5.3 PETERNAKAN

LIVESTOCKS

5.3.1	Populasi Ternak Menurut Jenis Ternak dan Kecamatan di Kabupaten Teluk Bintuni, 2019 <i>Population of Livestock by Kind of Livestock and Subdistric in Teluk Bintuni Regency, 2019</i>	177
5.3.2	Populasi Unggas Menurut Jenis Unggas dan Kecamatan di Kabupaten Teluk Bintuni, 2019 <i>Population of Poultry by Kind of Poultry and Subdistric in Teluk Bintuni Regency, 2019</i>	178
5.3.3	Jumlah Populasi Ternak yang Dipotong Menurut Jenis Ternak dan Kecamatan di Kabupaten Teluk Bintuni, 2019 <i>Number of Livestock Slaughtered by Kind of Livestock and Subdistric in Teluk Bintuni Regency, 2019</i>	179

5.4 PERIKANAN

FISHERY

5.4.1	Produksi Perikanan Menurut Jenis Ikan dan Kecamatan di Kabupaten Teluk Bintuni (Ton), 2015-2018 <i>Quantity of Fish Production by Kind of Fish and Subdistrict in Teluk Bintuni Regency (Ton), 2015-2018</i>	180
-------	---	-----

5.5 KEHUTANAN

FORESTRY

5.5.1	Luas Hutan Menurut Tata Guna Kesepakatan di Kabupaten Teluk Bintuni (Ha), 2018-2019 <i>Forest Area by Forest Allocation Agreement and Subdistrict in Teluk Bintuni Regency (Ha), 2018-2019.....</i>	181
6. INDUSTRI, PERTAMBANGAN, DAN ENERGI/ INDUSTRY, MINING, AND ENERGY		
6.1	Daya Terpasang, Produksi, dan Distribusi Listrik PT. PLN (Persero) pada Cabang/Ranting PLN Menurut Kecamatan di Kabupaten Teluk Bintuni, 2018 <i>Installed Electricity Power, Production, and Distribution of PT. PLN (Persero) at PLN Branch by Subdistrict in Teluk Bintuni Regency, 2018 ..</i>	187
6.2	Jumlah Pelanggan Listrik Menurut Kecamatan di Kabupaten Teluk Bintuni, 2015–2019 <i>Number of Electricity Customers by Subdistrict in Teluk Bintuni Regency, 2015–2019.....</i>	188
6.3	Jumlah Pelanggan dan Air yang Disalurkan Menurut Kecamatan di Kabupaten Teluk Bintuni, 2019 <i>Number of Customers and Distributed Water by Subdistrict in Teluk Bintuni Regency, 2019.....</i>	189
6.4	Jumlah Usaha, Tenaga Kerja, Nilai Produksi dan Nilai Investasi Sektor Industri Menurut Sub Sektor Industri di Kabupaten Teluk Bintuni, 2018 <i>Number of Establishment, Employees, Production Value, and Investment Value by Industrial Sub Sector in Teluk Bintuni Regency, 2018</i>	190
6.5	Jumlah Usaha dan Tenaga Kerja Sektor Industri Besar Sedang Menurut Kecamatan di Kabupaten Teluk Bintuni, 2018 <i>Number of Establishment and Employees of Wide/Medium Industry by Subdistrict in Teluk Bintuni Regency, 2018</i>	193
6.6	Jumlah Pedagang Menurut Skala Perdagangan dan Kecamatan di Kabupaten Teluk Bintuni, 2018 <i>Number of Traders by Trade Scale and Subdistrict in Teluk Bintuni Regency, 2018.....</i>	194

7. PARIWISATA/TOURISM

7.1	Jumlah Rumah Makan/Restoran Menurut Kecamatan di Kabupaten Teluk Bintuni, 2016–2019 <i>Number of Restaurants by Subdistrict in Teluk Bintuni Regency, 2016–2019</i>	199
7.2	Jumlah Akomodasi, Kamar, dan Tempat Tidur yang Tersedia pada Hotel Bintang dan Non Bintang di Kabupaten Teluk Bintuni, 2019 <i>Number of Accommodation, Rooms and Beds Available on Hotels in Teluk Bintuni Regency, 2019</i>	200

**8. TRANSPORTASI DAN KOMUNIKASI/
TRANSPORTATION AND COMMUNICATION**

8.1 TRANSPORTASI

TRANSPORTATION

8.1.1	Panjang Jalan Menurut Tingkat Kewenangan Pemerintahan di Kabupaten Teluk Bintuni (km), 2017–2019 <i>Length of Roads by Level of Government Authority in Teluk Bintuni Regency (km), 2017–2019</i>	205
8.1.2	Panjang Jalan Menurut Jenis Permukaan Jalan di Kabupaten Teluk Bintuni (km), 2017–2019 <i>Length of Roads by Type of Road Surface in Teluk Bintuni Regency (km), 2017–2019</i>	206
8.1.3	Panjang Jalan Menurut Kondisi Jalan di Kabupaten Teluk Bintuni (km), 2017–2019 <i>Length of Roads by Condition of Roads in Teluk Bintuni Regency (km), 2017–2019</i>	207
8.1.4	Jumlah Kendaraan Bermotor Menurut Jenis Kendaraan dan Lisensi di Kabupaten Teluk Bintuni, 2019 <i>Number of Motor Vehicle by Kind of Vehicle and License in Teluk Bintuni Regency, 2019</i>	208
8.1.5	Jumlah Pesawat dan Penumpang yang Berangkat dan Datang Melalui Bandar Udara Bintuni dan Babo Menurut Bulan, 2018 <i>Number of Plane and Passengers Which Depart and Arrive in Bintuni and Babo Airpoty by Month, 2018</i>	209

8.1.6	Jumlah Kapal, Penumpang yang Datang dan Berangkat di Pelabuhan Teluk Bintuni Menurut Bulan,2018 <i>Number of Ship, Departing and Arriving Passengers in Teluk Bintuni Port by Months, 2018</i>	210
8.2	KOMUNIKASI	
	COMMUNICATION	
8.2.1	Jumlah Kantor Pos Pembantu Menurut Kecamatan di Kabupaten Teluk Bintuni, 2016–2019 <i>Number of Post Offices Subsidiaries by Subdistrict in Teluk Bintuni Regency, 2016–2019</i>	211
8.2.2	Jumlah Surat yang Dikirim dan Diterima Menurut Jenis Pengiriman di Kabupaten Teluk Bintuni, 2019 <i>Number of Posted and Received Letters by Type of Delivery in Teluk Bintuni Regency, 2019</i>	212
8.2.3	Jumlah Wesel yang Dikirim dan Diterima di Kabupaten Teluk Bintuni, 2015-2019 <i>Number of Postal Orders Sent and Received Teluk Bintuni Regency, 2015-2019</i>	213
8.2.4	Jumlah Sentral, Kapasitas, dan Pelanggan Telepon di Kabupaten Teluk Bintuni, 2017-2019 <i>Number of Centre, Capacity, and Customer of Telephone in Teluk Bintuni Regency, 2017-2019</i>	214
8.2.5	Jumlah VSAT, Penyiaran Radio, dan Warung Internet Menurut Kecamatan di Kabupaten Teluk Bintuni, 2018 <i>Number of VSAT, Radio Broadcast, and Internet Cafe by Subdistrict in Teluk Bintuni Regency, 2018</i>	215
8.2.6	Jumlah BTS Menurut Provider dan Kecamatan di Kabupaten Teluk Bintuni, 2018 <i>Number of BTS bt Provider and Subdistrict in Teluk Bintuni Regency, 2018</i>	216

9.	PERBANKAN, KOPERASI, DAN HARGA-HARGA/ BANKING, COOPERATIVE, AND PRICES	
9.1	Jumlah Koperasi Aktif Menurut Kecamatan di Kabupaten Teluk Bintuni, 2016–2019 <i>Number of Active Cooperative by Subdistrict in Teluk Bintuni Regency, 2016–2019</i>	221
9.2	Jumlah Koperasi Menurut Jenis Koperasi dan Kecamatan di Kabupaten Teluk Bintuni, 2019 <i>Number of Cooperative by Kind of Cooperative and Subdistrict in Teluk Bintuni Regency, 2019</i>	222
9.3	Jumlah Bank Umum Menurut Tipe Kantor di Kabupaten Teluk Bintuni, 2018 <i>Number of General Bank by Kind of Office in Teluk Bintuni Regency, 2018</i>	223
10.	PENGELUARAN PENDUDUK/POPULATION EXPENDITURE	
10.1	Rata-rata Pengeluaran per Kapita Sebulan Menurut Kelompok Komoditas (rupiah) di Kabupaten Teluk Bintuni, 2018 dan 2019 <i>Monthly Average Expenditure per Capita by Commodity Group (rupiahs) in Teluk Bintuni Regency, 2018 and 2019</i>	229
10.2	Persentase Pengeluaran per Kapita Sebulan Menurut Kelompok Komoditas di Kabupaten Teluk Bintuni, 2018 dan 2019 <i>Percentage of Monthly Expenditure per Capita by Commodity Group in Teluk Bintuni Regency, 2018 and 2019</i>	230
10.3	Persentase Penduduk Menurut Golongan Pengeluaran Per Kapita Sebulan di Kabupaten Teluk Bintuni, 2018 dan 2019 <i>Percentage of Population by Per Capita Spending Group a Month in Teluk Bintuni Regency, 2018 and 2019</i>	231
11.	PERDAGANGAN/TRADE	
11.1	Jumlah Sarana Perdagangan Menurut Jenisnya di Kabupaten Teluk Bintuni, 2016–2019 <i>Number of Trading Facilities by Type of Facility in Teluk Bintuni Regency, 2016–2019</i>	237

12. SISTEM NERACA REGIONAL/SYSTEM OF REGIONAL ACCOUNTS

12.1.	Produk Domestik Regional Bruto Atas Dasar Harga Berlaku Menurut Lapangan Usaha di Kabupaten Teluk Bintuni (miliar rupiah), 2015–2019 <i>Gross Regional Domestic Product at Current Market Prices by Industry in Teluk Bintuni Regency (billion rupiahs), 2015–2019</i>	243
12.2	Produk Domestik Regional Bruto Atas Dasar Harga Konstan 2010 Menurut Lapangan Usaha di Kabupaten Teluk Bintuni (miliar rupiah), 2015–2019 <i>Gross Regional Domestic Product at 2010 Constant Market Prices by Industry in Teluk Bintuni Regency (billion rupiahs), 2015–2019</i>	245
12.3	Distribusi Persentase Produk Domestik Regional Bruto Atas Dasar Harga Berlaku Menurut Lapangan Usaha di Kabupaten Teluk Bintuni, 2015–2019 <i>Percentage Distribution of Gross Regional Domestic Product at Current Market Prices by Industry in Teluk Bintuni Regency, 2015–2019</i>	247
12.4	Laju Pertumbuhan Produk Domestik Regional Bruto Atas Dasar Harga Konstan 2010 Menurut Lapangan Usaha di Kabupaten Teluk Bintuni (persen), 2016–2019 <i>Growth Rate of Gross Regional Domestic Product at 2010 Constant Market Prices by Industry in Teluk Bintuni Regency (percent), 2016–2019</i>	249
12.5	Produk Domestik Regional Bruto Atas Dasar Harga Berlaku Menurut Jenis Pengeluaran di Kabupaten Teluk Bintuni (miliar rupiah), 2015–2019 <i>Gross Regional Domestic Product at Current Market Prices by Type of Expenditure in Teluk Bintuni Regency (billion rupiahs), 2015–2019</i>	251
12.6	Produk Domestik Regional Bruto Atas Dasar Harga Konstan 2010 Menurut Jenis Pengeluaran di Kabupaten Teluk Bintuni (miliar rupiah), 2015–2019 <i>Gross Regional Domestic Product at 2010 Constant Market Prices by Type of Expenditure in Teluk Bintuni Regency (billion rupiahs), 2015–2019</i>	252

13.	PERBANDINGAN ANTAR KABUPATEN/ KOTA/ REGENCY/MUNICIPAL COMPARISON	
13.1	Jumlah Penduduk Menurut Kabupaten/Kota di Provinsi Papua Barat (ribu), 2015–2019 <i>Population by Regency/Municipality in Papua Barat Province (thousand), 2015–2019</i>	257
13.2	Laju Pertumbuhan Produk Domestik Regional Bruto Atas Dasar Harga Konstan 2010 Menurut Kabupaten/ Kota di Provinsi Papua Barat (persen), 2015–2019 <i>Rate of Growth of Gross Regional Domestic Products at Constant 2010 Prices by Regency/Municipality in Papua Barat Province (percent), 2015–2019</i>	258
13.3	Jumlah Penduduk Miskin Menurut Kabupaten/ Kota di Provinsi Papua Barat (ribu), 2015–2019 <i>Number of Poor Population by Regency/Municipality in Papua Barat Province (thousand), 2015–2019</i>	259
13.4	Indeks Pembangunan Manusia Menurut Kabupaten/ Kota di Provinsi Papua Barat, 2015–2019 <i>Human Development Index by Regency/Municipality in Papua Barat Province, 2015–2019</i>	260

PENJELASAN UMUM/EXPLANATORY NOTES

Tanda-tanda, satuan-satuan, dan lain-lainnya yang digunakan dalam publikasi ini adalah sebagai berikut:

Symbols, measurement units, and acronyms which are used in this publication, are as follows:

1. TANDA-TANDA/SYMBOLS

Data tidak tersedia/Data not available	: ...
Tidak ada atau nol /Null or zero	: -
Data dapat diabaikan/Data negligible	: 0
Tanda decimal/Decimal point	: ,
Data tidak dapat ditampilkan/Not applicable	: NA
Angka estimasi/Estimated figures	: e
Angka diperbaiki/Revised figures	: r
Angka sementara/Preliminary figures	: x
Angka sangat sementara/Very preliminary figures	: xx
Angka sangat sangat sementara/Very very preliminary figures	: xxx

2. SATUAN/UNITS

barel/barrel	: 158,99 liter/litres = 1/6,2898 m ³
hektar (ha)/hectare (ha)	: 10 000 m ²
kilometer (km)/kilometres (km)	: 1 000 meter/meters (m)
knot/knot	: 1,8523 km/jam (km/hour)
kuintal/quintal	: 100 kg
KWh	: 1 000 Watt hour
MWh	: 1 000 KWh
liter (untuk beras)/litre (for rice)	: 0,80 kg
MMSCF	: 1/35,3 m ³
metrik ton (m.ton)/metric ton (m. ton)	: 0,98421 long ton = 1 000 kg
ons/ounce	: 28,31 gram/grams
ton	: 1 000 kg

Satuan lain: buah, dus, butir, helai/lembar, kaleng, batang, pulsa, ton kilometer (ton-km), jam, menit, persen (%).

Other units: unit, pack, pieces, sheet, tin, pulse, ton-kilometres(ton-km), hour, minute, percent (%).

Perbedaan angka di belakang koma disebabkan oleh pembulatan angka.

The difference in decimal numbers is caused by rounding.

Statistik Kunci Kabupaten Teluk Bintuni, 2017–2019

Key Statistics of Teluk Bintuni Regency, 2017–2019

Rincian/Description	Satuan/Unit	2017	2018	2019
(1)	(2)	(3)	(4)	(5)
SOSIAL/SOCIAL				
Penduduk ¹ /Population ¹	ribu/thousand	61,79	63,09	64,41
Laju Pertumbuhan Penduduk ¹ /Population Growth ¹	%	2,31	2,10	2,08
Angka Harapan Hidup ^{1-e} /Life Expectancy Rate ¹	tahun/years	59,8	60,2	60,6
Angka Melek Huruf Usia 15+/Literacy Rate Aged 15+	%	97,51	97,47	97,64
Tingkat Partisipasi Angkatan Kerja -TPAK ^{2,3} Labour Force Participation Rate-LFPR ^{2,3}	%	92,38	71,84	67,09
Tingkat Pengangguran Terbuka-TPT ² Unemployment Rate-UR ²	%	7,62 ⁴	5,93 ⁴	8,03 ⁴
Penduduk Miskin ⁵ /Poor People ⁴	ribu/thousand	21,09	19,64	19,59
Persentase Penduduk Miskin ⁴ Percentage of Poor People ⁴	%	34,32	31,30	30,57
Indeks Pembangunan Manusia-IPM ⁵ Human Development Index ⁵	–	62,39	63,13	64,00
EKONOMI/ECONOMIC				
Produk Domestik Regional Bruto (PDRB) Harga Berlaku ⁶ Gross Regional Domestic Bruto (GRDP) at Current Price ⁶	milyar rupiah billion rupiahs	25 877,17	28 998,66 ^x	31 392,44 ^{xx}
Laju Pertumbuhan Ekonomi ⁸ /Economic Growth ⁷	%	1,32	5,25 ^x	3,57 ^{xx}
PDRB Per Kapita Harga Berlaku ^{6,8} Per Capita of GRDP at Current Price ^{6,8}	milyar rupiah billion rupiahs	418,77	459,63 ^x	487,41 ^{xx}

Catatan/Notes: ¹ Hasil proyeksi penduduk Indonesia 2010–2035 (pertengahan tahun/Juni)/The result of Indonesia population projection 2010–2035 (mid year/June)

² Kondisi Agustus/Condition at August

³ Menggunakan penimbang hasil proyeksi penduduk tahun 2010–2035/Weighted by the 2010–2035 population projection

⁴ Kondisi Maret/Condition at March

⁵ Sejak tahun 2010, IPM dihitung dengan metode baru. Komponen IPM metode baru adalah angka harapan hidup saat lahir, harapan lama sekolah, rata-rata lama sekolah, dan pengeluaran per kapita/Since 2010, HDI was calculated using new method. New HDI component are life expectancy at birth, expected years of schooling, means years of schooling, and expenditure per capita

⁶ Mulai tahun 2010 mengadopsi System of National Account 2008 (SNA 2008)/Since 2010 is in line with System of National Account 2008 (SNA 2008)

⁷ Menggunakan tahun dasar 2010 (2010=100)/Using 2010 base year (2010=100)

⁸ Menggunakan proyeksi penduduk berdasarkan hasil SP2010/Using population projection based on SP2010

1 Geografi dan Iklim

Geography and Climate




Gunung Sigimerai
1760m

Gunung Ubukai
1130m

Gunung Wayura
495m

Gunung Fumai
1476m



PENJELASAN TEKNIS

1. Secara astronomis, Kabupaten Teluk Bintuni terletak antara $1^{\circ}57'50''$ - $3^{\circ}11'26''$ Lintang Selatan dan antara $132^{\circ}44'59''$ - $134^{\circ}14'49''$ Bujur Timur.
2. Secara geografis, Kabupaten Teluk Bintuni memiliki batas-batas : Utara - Kabupaten Sorong Selatan dan Kabupaten Manokwari; Selatan - Kabupaten Fakfak dan Kabupaten Kaimana; Barat - Kabupaten Sorong Selatan; Timur - Kabupaten Manokwari dan Kabupaten Teluk Wondama.
3. Tekanan udara adalah tenaga yang bekerja sehingga dapat menyebabkan udara bergerak dalam satuan wilayah tertentu dan berpindah tempat.
4. Jumlah curah hujan adalah jumlah air yang jatuh pada periode tertentu. Pengukurannya dilakukan dengan satuan tinggi diatas permukaan tanah horizontal yang diasumsikan tidak terjadi penguapan atau infiltrasi, run off, atau evaporasi

TECHNICAL NOTES

1. *Astronomically, Teluk Bintuni Regency is located between $1^{\circ}57'50''$ - $3^{\circ}11'26''$ South latitude, and between $132^{\circ}44'59''$ - $134^{\circ}14'49''$ East longitude.*
2. *In terms of geographic position, Teluk Bintuni Regency has boundaries as follows: North - Sorong Selatan Regency and Manokwari Regency; South - Fakfak Regency and Kaimana Regency; West - Manokwari Regency; East - Manokwari Regency, Teluk Wondama Regency, and Nabire Regency.*
3. *Atmospheric pressure is the power that works so that it can cause the air to move in certain units and move places.*
4. *Precipitation is the amount of water that falls in a certain period. Measurements are made in units of height above the horizontal ground surface which are assumed to not occur evaporation or infiltration, run off, or evaporation*

1.1 KEADAAN GEOGRAFI GEOGRAPHY CONDITION

Tabel 1.1.1 **Luas Daerah dan Jumlah Pulau Menurut Kecamatan di Kabupaten Teluk Bintuni, 2019**
Table 1.1.1 **Total Area and Number of Islands by Subdistrict in Teluk Bintuni Regency, 2019**

Kecamatan Subdistrict	Ibukota Kecamatan Capital of Subdistrict	Luas Total Area (km ² /sq.km)
(1)	(2)	(3)
Fafurwar	Fruata	1 171,00
Babo	Irarutu III	687,43
Sumuri	Tofoi	1 922,00
Aroba	Aroba	859,29
Kaitaro	Sara	859,29
Kuri	Sarbe	1 611,00
Wamesa	Idoor	816,00
Bintuni	Bintuni Barat	421,75
Manimeri	Bumi Saniari	316,32
Tuhiba	Tuhiba	263,60
Dataran Beimes	Horna	316,32
Tembuni	Tembuni	1 326,00
Aranday	Aranday	572,01
Kamundan	Kalitami I	572,00
Tomu	Sebyar Rejosari	572,00
Weriagar	Weriagar	715,00
Moskona Selatan	Jagiro	929,62
Meyado	Meyado	743,69
Moskona Barat	Meyerga	743,69
Merdey	Merdey	789,44
Biscoop	Jahabra	789,44
Masyeta	Masyeta	451,11
Moskona Utara	Moyeba	679,43
Moskona Timur	Mesna	509,57
Teluk Bintuni	Bintuni	18 637,00

Lanjutan Tabel/*Continued Table* 1.1.1

Kecamatan Subdistrict	Persentase terhadap Luas Kabupaten Percentage to Regency's Area	Jumlah Pulau Number of Islands
(1)	(4)	(5)
Fafurwar	6,28	...
Babo	3,69	...
Sumuri	10,31	...
Aroba	4,61	...
Kaitaro	4,61	...
Kuri	8,64	...
Wamesa	4,38	...
Bintuni	2,26	...
Manimeri	1,70	...
Tuhiba	1,41	...
Dataran Beimes	1,70	...
Tembuni	7,11	...
Aranday	3,07	...
Kamundan	3,07	...
Tomu	3,07	...
Weriagar	3,84	...
Moskona Selatan	4,99	...
Meyado	3,99	...
Moskona Barat	3,99	...
Merdey	4,24	...
Biscoop	4,24	...
Masyeta	2,42	...
Moskona Utara	3,65	...
Moskona Timur	2,73	...
Teluk Bintuni	100,00	35

Catatan/*Note*: ...Sumber/*Source*: www.bintunikab.go.id, 2009

Tabel
Table 1.1.2**Tinggi Wilayah dan Jarak ke Ibukota Kabupaten Menurut Kecamatan di Kabupaten Teluk Bintuni, 2019**
Altitude and Distance to the Capital of Regency by Subdistrict in Teluk Bintuni Regency, 2019

Kecamatan Subdistrict	Tinggi Wilayah (mdpl) Altitude (m a.s.l)	Jarak ke Ibukota Distance to the Capital
(1)	(2)	(3)
Fafurwar
Babo
Sumuri
Aroba
Kaitaro
Kuri
Wamesa
Bintuni
Manimeri
Tuhiba
Dataran Beimes
Tembuni
Aranday
Kamundan
Tomu
Weriagar
Moskona Selatan
Meyado
Moskona Barat
Merdey
Biscoop
Masyeta
Moskona Utara
Moskona Timur
Teluk Bintuni¹	12,84¹	...

Catatan/Note: ¹ Tinggi wilayah merupakan ketinggian kantor Bupati Teluk Bintuni dihitung menggunakan data DEMNAS BIG/
Altitude of Teluk Bintuni Regent Office calculated using DEMNAS BIG's data

Sumber/Source: Badan Infomasi Geospasial/Geospatial Information Agency

1.2 KEADAAN IKLIM CLIMATE CONDITION

Tabel 1.2.1 **Pengamatan Unsur Iklim Menurut Bulan di Stasiun
Klimatologi Manokwari Selatan , 2019**
*Observation of Climate Elements By Months at South
Manokwari Climate Station, 2019*

Bulan Month	Suhu/Temperature (°C)			Kelembaban/Humidity (%)		
	Minimum	Rata-rata Average	Maksimum Maximum	Minimum	Rata-rata Average	Maksimum Maximum
(1)	(2)	(3)	(4)	(5)	(6)	(7)
Januari/January	22,8	26,5	32,2	66	87	98
Februari/February	22,1	26,2	31,5	67	88	98
Maret/March	20,8	26,6	32,3	65	85	98
April/April	22,5	26,8	32,8	68	88	98
Mei/May	22,5	26,8	32,5	56	86	100
Juni/June	22,5	26,6	34,0	54	86	98
Juli/July	20,8	26,2	32,8	58	83	98
Agustus/August	22,2	27,5	34,4	51	82	98
September/September	21,8	27,0	35,8	39	75	98
Oktober/October	22,5	26,8	33,5	56	79	98
November/November	22,0	27,8	35,7	39	76	95
Desember/December	23,0	27,4	34,2	56	81	97

Lanjutan Tabel/*Continued Table 1.2.1*

Bulan Month	Kecepatan Angin (m/det) Wind Velocity (m/sec)			Tekanan Udara/Atmospheric Pressure (mb)		
	Minimum	Rata-rata Average	Maksimum Maximum	Minimum	Rata-rata Average	Maksimum Maximum
(1)	(8)	(9)	(10)	(11)	(12)	(13)
Januari/January	...	10,08	1 008,3	...
Februari/February	...	6,84	1 012,9	...
Maret/March	...	24,12	1 008,8	...
April/April	...	11,52	1 008,6	...
Mei/May	...	12,96	1 009,4	...
Juni/June	...	9,72	1 010,5	...
Juli/July	...	20,16	1 009,0	...
Agustus/August	...	19,44	1 008,6	...
September/September	...	22,32	1 010,0	...
Oktober/October	...	20,52	1 009,1	...
November/November	...	20,16	1 007,5	...
Desember/December	...	23,04	1 007,9	...

Lanjutan Tabel/*Continued Table 1.2.1*

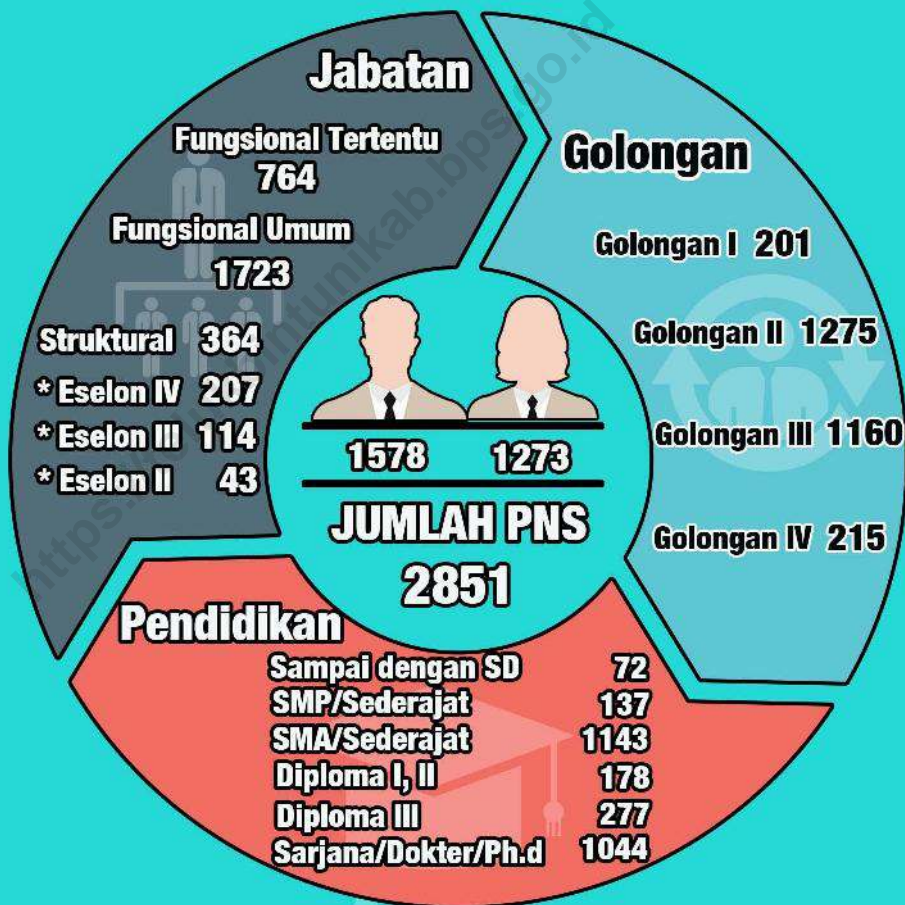
Bulan Month	Jumlah Curah Hujan Number of Precipitation (mm)	Jumlah Hari Hujan (hari) Number of Rainy Days (day)	Penyinaran Matahari Duration of Sunshine (%)
(1)	(14)	(15)	(16)
Januari/January	144,3	20	43
Februari/February	105,7	22	47
Maret/March	86,4	15	61
April/April	115,0	15	44
Mei/May	160,6	13	54
Juni/June	259,4	15	48
Juli/July	74,2	15	51
Agustus/August	51,0	8	59
September/September	51,7	8	62
Oktober/October	48,8	9	51
November/November	34,0	8	60
Desember/December	40,9	13	49

Catatan/Note: ...

Sumber/Source: Stasiun Klimatologi Manokwari Selatan / *Climate Station of South Manokwari*

2 PEMERINTAHAN GOVERNMENT

DATA PNS 2019



PENJELASAN TEKNIS**TECHNICAL NOTES**

1. Berdasarkan Undang Undang Nomor 5 Tahun 2014 tentang Aparatur Sipil Negara (ASN), Pegawai Negeri Sipil (PNS) adalah warga negara Indonesia (WNI) yang memenuhi syarat tertentu, diangkat sebagai pegawai ASN secara tetap oleh pejabat pembina kepegawaian untuk menduduki jabatan pemerintahan.
 2. Jabatan struktural adalah suatu kedudukan yang menunjukkan tugas, tanggung jawab, wewenang, dan hak seorang Pegawai Negeri Sipil dalam rangka memimpin suatu satuan organisasi negara. Jabatan struktural juga merupakan jabatan yang secara tegas ada dalam struktur organisasi. Kedudukan jabatan struktural bertingkat-tingkat dari tingkat yang terendah (eselon V) hingga yang tertinggi (eselon I/a).
 3. Jabatan fungsional adalah kedudukan yang menunjukkan tugas, tanggung jawab, wewenang dan hak seorang Pegawai Negeri Sipil dalam suatu satuan organisasi yang dalam pelaksanaan tugasnya didasarkan pada keahlian/ dan atau keterampilan tertentu serta bersifat mandiri.
1. *According to Law Number 5 Year 2014 concerning State Civil Apparatus (ASN), Civil Servants (PNS) are Indonesian citizens (WNI) who meet certain conditions, are appointed as ASN employees on a permanent basis by civil servant development officials to occupy government positions.*
 2. *Structural position is a position that shows the duties, responsibilities, authorities, and rights of a Civil Servant in order to lead a unit of state organization. Structural positions are also positions that are explicitly in the organizational structure. Structural positions are stratified from the lowest level (echelon V) to the highest level (echelon I / a).*
 3. *Functional position is a position that shows the duties, responsibilities, authority and rights of a Civil Servant in an organizational unit whose tasks are based on specific expertise and / or skills and are independent.*

4. Dewan Perwakilan Rakyat Daerah (DPRD) merupakan lembaga perwakilan rakyat daerah yang berkedudukan sebagai unsur penyelenggara pemerintahan daerah. DPRD terdiri atas anggota partai politik peserta pemilihan umum yang dipilih melalui pemilihan umum.
 5. Daftar pemilih tetap (DPT) merupakan Daftar nama dan identitas penduduk Warga Negara Indonesia yang telah memenuhi syarat sebagai Pemilih tetap berdasarkan Undang-undang dan berhak menggunakan haknya untuk memberikan suaranya di TPS dalam pemilihan umum.
 6. Kartu Identitas Anak (KIA) adalah identitas resmi anak sebagai bukti diri anak yang berusia kurang dari 17 tahun dan belum menikah yang diterbitkan oleh Dinas Kependudukan dan Pencatatan Sipil Kabupaten/Kota. Pemerintah menerbitkan KIA bertujuan untuk meningkatkan pendataan, perlindungan dan pelayanan publik untuk mewujudkan hak terbaik bagi anak serta sebagai upaya memberikan perlindungan dan pemenuhan hak konstitusional warga negara.
4. *Regional House of Representative (DPRD) is a regional people's representative institution that is domiciled as an element of regional government administrators. DPRD consists of members of political parties participating in general elections who are elected through general elections.*
 5. *Permanent voter list (DPT) is a list of names and identities of residents of Indonesian citizens who have met the requirements as permanent voters based on the law and are entitled to exercise their right to vote in polling stations in general elections.*
 6. *Child Identity Card (KIA) is the official identity of a child as proof of a child aged less than 17 years old and not married, issued by the Regency / City Population and Civil Registry Office. The government issued KIA aims to improve data collection, protection and public services to realize the best rights for children and as an effort to provide protection and fulfillment of citizens' constitutional rights.*

2.1 WILAYAH ADMINISTRATIF ADMINISTRATIVE AREA

Tabel 2.1.1 Jumlah Desa¹/Kelurahan Menurut Kecamatan di Kabupaten Teluk Bintuni, 2015–2019
Number of Villages¹/Kelurahan by Subdistrict in Teluk Bintuni Regency, 2015–2019

Kecamatan Subdistrict	2015	2016	2017	2018	2019
(1)	(2)	(3)	(4)	(5)	(6)
Fafurwar	7	7	7	7	7
Babo	6	6	6	6	6
Sumuri	8	8	8	8	8
Aroba	7	7	7	7	7
Kaitaro	7	7	7	7	7
Kuri	7	7	7	7	7
Wamesa	6	6	6	6	6
Bintuni	25	25	25	25	25
Manimeri	14	14	14	14	14
Tuhiba	14	14	14	14	14
Dataran Beimes	7	7	7	7	6
Tembuni	10	10	10	10	10
Aranday	8	8	8	8	8
Kamundan	5	5	5	5	5
Tomu	11	11	11	11	11
Weriagar	6	6	6	6	6
Moskona Selatan	15	15	15	15	15
Meyado	9	9	9	9	9
Moskona Barat	14	14	14	14	14
Merdey	25	25	25	25	25
Biscoop	14	14	14	14	14
Masyeta	15	15	15	15	15
Moskona Utara	10	10	10	10	10
Moskona Timur	12	12	12	12	12
Teluk Bintuni	262	262	262	262	261

Catatan/Note: ¹Termasuk Unit Permukiman Transmigrasi (UPT)/Include Transmigration Settlement Unit
Sumber/Source: Peraturan Kepala Badan Pusat Statistik Nomor 1 Tahun 2020 Tanggal 5 Februari 2020 tentang Perubahan Atas Peraturan Kepala Badan Pusat Statistik Nomor 3 Tahun 2019 tentang Kode dan Nama Wilayah Kerja Statistik Tahun 2019/Chief Statistician Regulation Number 1/2020, February 5 2020, as a revision of Chief Statistician Regulation Number 3 of 2019 on Code and Name of Regional Level of Data Collection.

2.2 DEWAN PERWAKILAN RAKYAT DAERAH REGIONAL HOUSE OF REPRESENTATIVE

Tabel 2.2.1 Jumlah Anggota Dewan Perwakilan Rakyat Daerah Menurut Partai Politik dan Jenis Kelamin di Kabupaten Teluk Bintuni, 2019
Number of Regional House of Representatives's Members by Political Parties and Sex in Teluk Bintuni Regency 2019

Partai Politik ¹ Political Parties	Laki-laki Male	Perempuan Female	Jumlah Total
(1)	(2)	(3)	(4)
Nasdem Bersatu	7	1	8
Golongan Karya	4	1	5
Persatuan Indonesia	3	-	3
Pembangunan Demokrasi Nasional	4	-	4
Teluk Bintuni	18	2	20

Catatan/Note: ¹Data merupakan data koalisi partai/Data shown is coalition parties

Sumber/Source: Sekretariat DPRD Kabupaten Teluk Bintuni/Parliament Secretariat of Teluk Bintuni Regency

**Tabel
Table 2.2.2**

**Jumlah Anggota Dewan Perwakilan Rakyat Daerah
Menurut Tingkat Pendidikan dan Jenis Kelamin di
Kabupaten Teluk Bintuni, 2019**
*Number of Regional House of Representatives's Members
by Educational Level and Sex in Teluk Bintuni Regency
2019*

Tingkat Pendidikan Educational Level	Laki-laki Male	Perempuan Female	Jumlah Total
(1)	(2)	(3)	(4)
Sampai dengan SD <i>Up to Primary School</i>	-	-	-
SMP/Sederajat <i>General Vocational Junior High School</i>	-	-	-
SMA/Sederajat <i>General/Vocational Senior High School</i>	14	-	14
Diploma I, II/Akta I, II <i>Diploma I, II/Akta I, II</i>	-	-	-
Diploma III/Akta III/Sarjana Muda <i>Diploma III/Akta III/Bachelor</i>	-	-	-
Tingkat Sarjana/Doktor/Ph.D <i>University Graduates</i>	4	2	6
Jumlah/Total	18	2	20

Catatan/Note:

Sumber/Source: Sekretariat DPRD Kabupaten Teluk Bintuni/*Parliament Secretariat of Teluk Bintuni Regency*

Tabel 2.2.3 Jumlah Keputusan Dewan Perwakilan Rakyat Daerah Kabupaten Teluk Bintuni Menurut Jenis Keputusan, 2016-2019
Number of Decree of Teluk Bintuni Regency Representatives's Members by Type of Decree, 2016-2019

Jenis Keputusan Type of Decree	2016	2017	2018	2019
(1)	(2)	(3)	(4)	(5)
Peraturan Daerah Local Rule	6	6	2	3
Keputusan DPRD Parliament Decree	24	10	8	11
Pernyataan Statement	-	-	-	-
Pernyataan Pendapat Opinion	-	-	-	-
Resolusi Resolution	-	-	-	-
Kesimpulan Pendapat Opinion Resume	1	-	-	-
Keputusan Pimpinan DPRD Parliament Chair Person's Decree	-	-	-	-
Keputusan Panitia Musyawarah Deliberation Committee Decree	-	3	-	3
Memorandum Memorandum	-	-	-	-
Pendapat Panitia Anggaran Budget Committee Decree	-	-	-	-
Berita Acara Office-Report	-	-	-	-
Jumlah/Total	31	19	10	17

Catatan/Note:

Sumber/Source: Sekretariat DPRD Kabupaten Teluk Bintuni/Parliament Secretariat of Teluk Bintuni Regency

2.3 SUMBER DAYA MANUSIA HUMAN RESOURCES

Tabel 2.3.1 Jumlah Pegawai Negeri Sipil Menurut Jabatan dan Jenis Kelamin di Kabupaten Teluk Bintuni, Desember 2018 dan Desember 2019
Number of Civil Servants by Occupation and Sex in Teluk Bintuni Regency, December 2018 dan December 2019

Jabatan <i>Occupation</i>	2018		Jumlah <i>Total</i>
	Laki-laki <i>Male</i>	Perempuan <i>Female</i>	
(1)	(2)	(3)	(4)
Fungsional Tertentu <i>Specific Functional</i>	309	381	690
Fungsional Umum <i>Staf General Functional</i>	1 003	803	1 806
Struktural/Structural	262	78	340
Eselon V/5th Echelon	-	-	-
Eselon IV/4th Echelon	137	48	185
Eselon III/3rd Echelon	85	27	112
Eselon II/2nd Echelon	40	3	43
Eselon I/1st Echelon	-	-	-
Jumlah/Total	1 574	1 262	2 836

Lanjutan Tabel/*Continued Table 2.3.1*

Jabatan <i>Occupation</i>	2019		Jumlah <i>Total</i>
	Laki-laki <i>Male</i>	Perempuan <i>Female</i>	
(1)	(5)	(6)	(7)
Fungsional Tertentu <i>Specific Functional</i>	321	443	764
Fungsional Umum <i>Staf General Functional</i>	979	744	1 723
Struktural/Structural	278	86	364
Eselon V/5th Echelon	-	-	-
Eselon IV/4th Echelon	141	66	207
Eselon III/3rd Echelon	96	18	114
Eselon II/2nd Echelon	41	2	43
Eselon I/1st Echelon	-	-	-
Jumlah/Total	1 578	1 273	2 851

Catatan/Note: ...

Sumber/Source: Badan Kepegawaian Daerah Kabupaten Teluk Bintuni/ *Personnel Board of Teluk Bintuni Regency*

Tabel
Table 2.3.2

Jumlah Pegawai Negeri Sipil Menurut Tingkat Pendidikan dan Jenis Kelamin di Kabupaten Teluk Bintuni, Desember 2018 dan Desember 2019
Number of Civil Servants by Educational Level and Sex in Teluk Bintuni Regency, December 2018 and December 2019

Tingkat Pendidikan <i>Educational Level</i>	2018		
	Laki-laki <i>Male</i>	Perempuan <i>Female</i>	Jumlah <i>Total</i>
(1)	(2)	(3)	(4)
Sampai dengan SD <i>Up to Primary School</i>	59	7	66
SMP/Sederajat <i>General Vocational Junior High School</i>	86	45	131
SMA/Sederajat <i>General/Vocational Senior High School</i>	690	503	1 193
Diploma I, II/Akta I, II <i>Diploma I, II/Akta I, II</i>	67	120	187
Diploma III/Akta III/Sarjana Muda <i>Diploma III/Akta III/Bachelor</i>	92	179	271
Tingkat Sarjana/Doktor/Ph.D <i>University Graduates</i>	577	411	988
Jumlah/Total	1 571	1 265	2 836

Lanjutan Tabel/*Continued Table 2.3.2*

Tingkat Pendidikan <i>Educational Level</i>	2019		
	Laki-laki <i>Male</i>	Perempuan <i>Female</i>	Jumlah <i>Total</i>
(1)	(2)	(3)	(4)
Sampai dengan SD <i>Up to Primary School</i>	61	11	72
SMP/Sederajat <i>General Vocational Junior High School</i>	88	49	137
SMA/Sederajat <i>General/Vocational Senior High School</i>	660	483	1 143
Diploma I, II/Akta I, II <i>Diploma I, II/Akta I, II</i>	67	111	178
Diploma III/Akta III/Sarjana Muda <i>Diploma III/Akta III/Bachelor</i>	92	185	277
Tingkat Sarjana/Doktor/Ph.D <i>University Graduates</i>	610	434	1 044
Jumlah/Total	1 578	1 273	2 851

Catatan/Note: ...

Sumber/Source: Badan Kepegawaian Daerah Kabupaten Teluk Bintuni/ *Personnel Board of Teluk Bintuni Regency*

Tabel
Table 2.3.3

**Jumlah Pegawai Negeri Sipil Menurut Tingkat
Kepangkatan dan Jenis Kelamin di Kabupaten Teluk
Bintuni, Desember 2018 dan Desember 2019**
*Number of Civil Servants by Hierarchy and Sex in Teluk
Bintuni Regency, December 2018 and December 2019*

Pangkat/Golongan/Ruang Hierarchy	2018		
	Laki-laki Male	Perempuan Female	Jumlah Total
(1)	(2)	(3)	(4)
1. I/A (Juru Muda)	30	6	36
2. I/B (Juru Muda Tingkat I)	17	-	17
3. I/C (Juru)	74	41	115
4. I/D (Juru Tingkat I)	16	3	19
Golongan I/Range I	137	50	187
5. II/A (Pengatur Muda)	276	243	519
6. II/B (Pengatur Muda Tingkat I)	165	148	313
7. II/C (Pengatur)	144	202	346
8. II/D (Pengatur Tingkat I)	105	72	177
Golongan II/Range II	690	665	1355
9. III/A (Penata Muda)	160	198	358
10. III/B (Penata Muda Tingkat I)	140	121	261
11. III/C (Penata)	170	111	281
12. III/D (Penata Tingkat I)	132	66	198
Golongan III/Range III	602	496	1098
13. IV/A (Pembina)	87	37	124
14. IV/B (Pembina Tingkat I)	37	13	50
15. IV/C (Pembina Utama Muda)	17	4	21
16. IV/D (Pembina Utama Madya)	1	-	1
17. IV/E (Pembina Utama)	-	-	-
Golongan IV/Range IV	142	54	196
Jumlah/Total	1 571	1 265	2 836

Lanjutan Tabel/*Continued Table 2.3.3*

Pangkat/Golongan/Ruang <i>Hierarchy</i>	2019		
	Laki-laki <i>Male</i>	Perempuan <i>Female</i>	Jumlah <i>Total</i>
(1)	(5)	(6)	(7)
1. I/A (Juru Muda)	34	10	44
2. I/B (Juru Muda Tingkat I)	16	-	16
3. I/C (Juru)	79	46	125
4. I/D (Juru Tingkat I)	14	2	16
Golongan I/Range I	143	58	201
5. II/A (Pengatur Muda)	266	224	490
6. II/B (Pengatur Muda Tingkat I)	139	139	278
7. II/C (Pengatur)	130	170	300
8. II/D (Pengatur Tingkat I)	111	96	207
Golongan II/Range II	646	629	1275
9. III/A (Penata Muda)	176	169	345
10. III/B (Penata Muda Tingkat I)	138	147	285
11. III/C (Penata)	184	138	322
12. III/D (Penata Tingkat I)	142	66	208
Golongan III/Range III	640	520	1160
13. IV/A (Pembina)	90	45	135
14. IV/B (Pembina Tingkat I)	39	18	57
15. IV/C (Pembina Utama Muda)	19	3	22
16. IV/D (Pembina Utama Madya)	1	-	1
17. IV/E (Pembina Utama)	-	-	-
Golongan IV/Range IV	149	66	215
Jumlah/Total	1 578	1 273	2 851

Catatan/Note: ...

Sumber/Source: Badan Kepegawaian Daerah Kabupaten Teluk Bintuni/ *Personnel Board of Teluk Bintuni Regency*

2.4 KEUANGAN PEMERINTAH GOVERNMENT FINANCE

Tabel 2.4.1 Realisasi Pendapatan Pemerintah Kabupaten Teluk Bintuni Menurut Jenis Pendapatan (ribu rupiah), 2016–2019
Actual Teluk Bintuni Regency Regency Government Revenues by Kind of Revenues (thousand rupiahs), 2016–2019

Jenis Pendapatan/Kind of Revenues	2016	2017
(1)	(2)	(3)
1. Pendapatan Asli Daerah (PAD)/Regional Revenue	53 300 477,26	41 892 703,18
1.1 Pajak Daerah/Regional Tax	13 440 447,62	18 799 673,31
1.2 Retribusi Daerah/Regional Retribution	7 774 115,99	5 784 253,27
1.3 Hasil Perusahaan Milik Daerah dan Pengelolaan Kekayaan Daerah yang Dipisahkan/Regional-Owned Company Revenue and Separated Management of Regional Wealth	5 652 529,29	...
1.4 Lain-lain PAD yang Sah/Other Regional Revenue	26 433 384,36	17 308 776,60
2. Dana Perimbangan/Balance Funds	1 435 614 540,51	1 420 598 278,35
2.1 Bagi Hasil Pajak/Tax Sharing Revenue	295 818 224,88	161 375 635,50
2.2 Bagi Hasil Bukan Pajak/Sumber Daya Alam/Non-Tax Sharing Revenue/Natural Resources	315 984 171,87	552 660 369,95
2.3 Dana Alokasi Umum/General Allocation Fund	550 986 827,00	549 667 337,00
2.4 Dana Alokasi Khusus/Special Allocation Fund	272 825 316,76	156 894 935,90
3. Lain-lain Pendapatan yang Sah/Other Revenue	374 140 715,38	527 311 130,32
3.1 Pendapatan Hibah/Grant	1 250 000,00	1 650 000,00
3.2 Dana Darurat/Emergency Fund
3.3 Dana Bagi Hasil Pajak dari Provinsi dan Pemerintah Daerah Lainnya/Tax Sharing Revenue from Provincial and Other Regional Governments	7 790 212,89	8 540 879,81
3.4 Dana Penyesuaian dan Otonomi Daerah/Regional Adjustment and Autonomy Fund	348 457 976,86	508 942 580,76
3.5 Bantuan Keuangan dari Provinsi atau Pemerintah Daerah Lainnya/Financial Assistance from Provincial or Other Regional Governments	...	8 177 669,75
3.6 Lainnya/Others	16 642 525,64	...
Jumlah/Total	1 863 055 733,16	1 989 802 111,85

Lanjutan Tabel/*Continued Table 2.4.1*

Jenis Pendapatan/ <i>Kind of Revenues</i>	2018	2019
(1)	(4)	(5)
1. Pendapatan Asli Daerah (PAD)/<i>Regional Revenue</i>	24 253 418,00	46 217 599,74
1.1 Pajak Daerah/ <i>Regional Tax</i>	1 656 471,00	34 627 718,79
1.2 Retribusi Daerah/ <i>Regional Retribution</i>	1 627 720,00	1 246 087,04
1.3 Hasil Perusahaan Milik Daerah dan Pengelolaan Kekayaan Daerah yang Dipisahkan/ <i>Regional-Owned Company Revenue and Separated Management of Regional Wealth</i>	...	2 908 632,07
1.4 Lain-lain PAD yang Sah/ <i>Other Regional Revenue</i>	11 968 122,00	7 435 161,84
2. Dana Perimbangan/<i>Balance Funds</i>	1 394 889 164,00	1 888 671 408,24
2.1 Bagi Hasil Pajak/ <i>Tax Sharing Revenue</i>	230 303 036,00	204 080 099,44
2.2 Bagi Hasil Bukan Pajak/Sumber Daya Alam/ <i>Non-Tax Sharing Revenue/Natural Resources</i>	499 332 020,00	993 844 138,74
2.3 Dana Alokasi Umum/ <i>General Allocation Fund</i>	549 667 337,00	561 065 247,00
2.4 Dana Alokasi Khusus/ <i>Special Allocation Fund</i>	115 586 771,00	129 681 923,07
3. Lain-lain Pendapatan yang Sah/<i>Other Revenue</i>	392 996 811,00	779 631 208,98
3.1 Pendapatan Hibah/ <i>Grant</i>	...	202 000,00
3.2 Dana Darurat/ <i>Emergency Fund</i>
3.3 Dana Bagi Hasil Pajak dari Provinsi dan Pemerintah Daerah Lainnya/ <i>Tax Sharing Revenue from Provincial and Other Regional Governments</i>	...	19 207 789,78
3.4 Dana Penyesuaian dan Otonomi Daerah/ <i>Regional Adjustment and Autonomy Fund</i>	...	618 416 718,74
3.5 Bantuan Keuangan dari Provinsi atau Pemerintah Daerah Lainnya/ <i>Financial Assistance from Provincial or Other Regional Governments</i>
3.6 Lainnya/ <i>Others</i>	...	141 804 700,47
Jumlah/<i>Total</i>	1 812 139 393,00	2 714 520 216,96

Catatan/Note: ...

Sumber/Source: Dinas Pengelolaan Aset dan Keuangan Daerah Kabupaten Teluk Bintuni / *Management of Regional Assets and Finances of Teluk Bintuni Regency*

Tabel
Table 2.4.2**Realisasi Belanja Pemerintah Kabupaten Teluk Bintuni
Menurut Jenis Belanja (ribu rupiah), 2016–2019
Actual Teluk Bintuni Regency Government Expenditures by
Kind of Expenditures (thousand rupiahs), 2016–2019**

Jenis Pendapatan <i>Kind of Revenues</i>	2016	2017
(1)	(2)	(3)
1. Belanja Tidak Langsung/Indirect Expenditures	397 959 603,78	261 188 426,69
1.1 Belanja Pegawai/Personnel Expenditures	240 720 448,07	112 159 837,18
1.2 Belanja Bunga/Interest Expenditures
1.3 Belanja Subsidi/Subsidies Expenditures	3 000 000,00	3 500 000,00
1.4 Belanja Hibah/Grant Expenditures	78 615 406,71	27 862 100,00
1.5 Belanja Bantuan Sosial/Social Aid Expenditures	75 623 749,00	117 666 489,51
1.6 Belanja Bagi Hasil/Sharing Fund Expenditure
1.7 Belanja Bantuan Keuangan/Financial Aids Expenditures
1.8 Belanja Tidak Terduga/Unpredicted Expenditures
2. Belanja Langsung/Direct Expenditures	1 532 254 555,92	1 610 596 616,56
2.1 Belanja Pegawai/Personnel Expenditures	...	125 986 883,05
2.2 Belanja Barang dan Jasa/Goods and Services Expenditures	573 696 528,04	674 431 484,30
2.3 Belanja Modal/Capital Expenditure	958 558 027,88	810 178 249,21
Jumlah/Total	1 930 214 159,70	1 871 785 043,25

Lanjutan Tabel/*Continued Table 2.4.2*

Jenis Pendapatan <i>Kind of Revenues</i>	2018	2019
(1)	(4)	(5)
1. Belanja Tidak Langsung/<i>Indirect Expenditures</i>	545 109 041,00	661 250 924,78
1.1 Belanja Pegawai/ <i>Personnel Expenditures</i>	245 899 839,00	277 427 625,69
1.2 Belanja Bunga/ <i>Interest Expenditures</i>
1.3 Belanja Subsidi/ <i>Subsidies Expenditures</i>	4 000 000,00	3 000 000,00
1.4 Belanja Hibah/ <i>Grant Expenditures</i>	25 492 585,00	29 953 985,00
1.5 Belanja Bantuan Sosial/ <i>Social Aid Expenditures</i>	95 851 109,00	141 801 143,97
1.6 Belanja Bagi Hasil/ <i>Sharing Fund Expenditure</i>
1.7 Belanja Bantuan Keuangan/ <i>Financial Aids Expenditures</i>	173 865 508,00	209 068 170,12
1.8 Belanja Tidak Terduga/ <i>Unpredicted Expenditures</i>
2. Belanja Langsung/<i>Direct Expenditures</i>	...	1 542 572 050,64
2.1 Belanja Pegawai/ <i>Personnel Expenditures</i>	1 382 443 200,00	124 635 699,67
2.2 Belanja Barang dan Jasa/ <i>Goods and Services Expenditures</i>	152 718 636,00	646 817 348,87
2.3 Belanja Modal/ <i>Capital Expenditure</i>	567 484 162,00	771 119 002,10
Jumlah/<i>Total</i>	662 240 402,00	2 203 822 975,41

Catatan/Note: ...

Sumber/Source: Dinas Pengelolaan Aset dan Keuangan Daerah Kabupaten Teluk Bintuni / *Management of Regional Assets and Finances of Teluk Bintuni Regency*

2.5 HAK WARGA NEGARA CITIZEN'S RIGHTS

Tabel 2.5.1 Jumlah Daftar Pemilih Tetap dan yang Menggunakan Hak Pilihnya Pada Pemilu Presiden Menurut Kecamatan di Kabupaten Teluk Bintuni, 2019
Number of Voters and Use Right Vote in Presidential Election by Subdistrict in Teluk Bintuni Regency, 2019

Kecamatan Subdistrict	Jumlah Pemilih Number of Voters	Pengguna Hak Pilih Use Right Vote	Persentase Percentage
(1)	(2)	(3)	(4)
Fafurwar	662	633	95,62
Babo	2 470	1 192	48,26
Sumuri	5 533	3 746	67,70
Aroba	1 373	1 220	88,86
Kaitaro	567	537	94,71
Kuri	844	664	78,67
Wamesa	797	797	100,00
Bintuni	16 197	10 438	64,44
Manimeri	4 558	3 308	72,58
Tuhiba	1 037	933	89,97
Dataran Beimes	825	825	100,00
Tembuni	618	515	83,33
Aranday	969	739	76,26
Kamundan	613	472	77,00
Tomu	2 104	1 738	82,60
Weriagar	886	885	99,89
Moskona Selatan	949	885	93,26
Meyado	1 018	868	85,27
Moskona Barat	899	886	98,55
Merdey	941	936	99,47
Biscoop	504	499	99,01
Masyeta	666	636	95,50
Moskona Utara	934	934	100,00
Moskona Timur	1 238	1 224	98,87
Teluk Bintuni	47 202	35 510	75,23

Catatan/Note: ...

Sumber/Source: Komisi Pemilihan Umum Kabupaten Teluk Bintuni/Election Committee of Teluk Bintuni Regency

Tabel
Table 2.5.2**Jumlah Akte Perkawinan yang Dikeluarkan Menurut
Kecamatan di Kabupaten Teluk Bintuni, 2015-2019**
**Number of Marriage Certificate Issued by Subdistrict in
Teluk Bintuni Regency, 2015-2019**

Kecamatan Subdistrict	2015	2016	2017	2018	2019
(1)	(2)	(3)	(4)	(5)	(6)
Fafurwar	-	-	2	2	1
Babo	-	16	4	12	8
Sumuri	-	45	16	12	19
Aroba	46	31	2	2	7
Kaitaro	-	-	-	2	1
Kuri	-	63	-	-	1
Wamesa	-	2	2	2	2
Bintuni	165	111	86	124	130
Manimeri	-	24	40	24	38
Tuhiba	-	2	2	2	2
Dataran Beimes	-	-	-	4	-
Tembuni	-	2	-	-	1
Aranday	99	-	-	-	-
Kamundan	-	8	2	4	-
Tomu	-	1	-	-	2
Weriagar	-	2	122	-	4
Moskona Selatan	-	-	-	-	-
Meyado	-	2	2	4	7
Moskona Barat	-	2	-	2	-
Merdey	-	-	2	2	1
Biscoop	-	-	-	2	1
Masyeta	-	-	-	-	1
Moskona Utara	-	-	2	4	1
Moskona Timur	-	1	4	-	-
Teluk Bintuni	310	312	288	204	227

Catatan/Note: ...

Sumber/Source: Dinas Kependudukan dan Pencatatan Sipil Kabupaten Teluk Bintuni/Population and Civil Registration Service of Teluk Bintuni Regency

Tabel
Table 2.5.3

**Jumlah Akte Kelahiran yang Dikeluarkan Menurut
Kecamatan di Kabupaten Teluk Bintuni, 2015-2019**
**Number of Birth Certificate Issued by Subdistrict in Teluk
Bintuni Regency, 2015-2019**

Kecamatan Subdistrict	2015	2016	2017	2018	2019
(1)	(2)	(3)	(4)	(5)	(6)
Fafurwar	10	136	22	35	26
Babo	96	388	136	139	161
Sumuri	208	519	236	381	299
Aroba	43	479	52	60	94
Kaitaro	19	101	43	45	41
Kuri	30	282	29	17	15
Wamesa	46	241	94	41	82
Bintuni	997	2 584	1 182	1 264	1 389
Manimeri	159	876	331	367	375
Tuhiba	49	216	32	59	42
Dataran Beimes	16	41	25	34	18
Tembuni	15	162	40	28	30
Aranday	33	273	207	34	51
Kamundan	376	624	71	90	44
Tomu	8	194	11	41	325
Weriagar	19	274	55	40	69
Moskona Selatan	53	34	59	54	32
Meyado	81	220	46	70	80
Moskona Barat	103	36	15	32	14
Merdey	35	63	26	23	17
Biscoop	71	93	13	20	22
Masyeta	42	27	17	28	10
Moskona Utara	107	45	24	26	37
Moskona Timur	62	33	24	14	18
Teluk Bintuni	2 668	5 221	1 586	1 643	3 291

Catatan/Note: ...

Sumber/Source: Dinas Kependudukan dan Pencatatan Sipil Kabupaten Teluk Bintuni/Population and Civil Registration Service of Teluk Bintuni Regency

Tabel 2.5.4 Jumlah Kartu Keluarga yang Dikeluarkan Menurut Kecamatan di Kabupaten Teluk Bintuni, 2015-2019
Number of Family Card Issued by Subdistrict in Teluk Bintuni Regency, 2015-2019

Kecamatan Subdistrict	2015	2016	2017	2018	2019
(1)	(2)	(3)	(4)	(5)	(6)
Fafurwar	58	13	11	24	44
Babo	85	217	73	204	158
Sumuri	167	264	395	495	414
Aroba	52	89	120	106	75
Kaitaro	14	26	30	89	29
Kuri	62	94	17	80	17
Wamesa	21	57	38	96	71
Bintuni	3 173	2 070	1 807	2 836	4 224
Manimeri	421	536	347	689	2 120
Tuhiba	40	144	31	45	48
Dataran Beimes	85	11	19	59	15
Tembuni	19	25	22	83	152
Aranday	30	16	38	91	171
Kamundan	110	280	53	114	87
Tomu	41	56	10	72	508
Weriagar	87	85	40	35	124
Moskona Selatan	28	19	30	140	108
Meyado	31	56	58	104	281
Moskona Barat	22	11	12	46	11
Merdey	13	20	53	56	126
Biscoop	22	9	19	23	56
Masyeta	24	9	24	45	20
Moskona Utara	35	13	14	43	32
Moskona Timur	27	26	25	72	44
Teluk Bintuni	4 667	4 146	3 286	5 647	8 935

Catatan/Note: ...

Sumber/Source: Dinas Kependudukan dan Pencatatan Sipil Kabupaten Teluk Bintuni/Population and Civil Registration Service of Teluk Bintuni Regency

**Tabel
Table** 2.5.5

**Jumlah Kartu Tanda Penduduk yang Dikeluarkan Menurut
Kecamatan di Kabupaten Teluk Bintuni, 2015-2019**
*Number of National Identity Card Issued by Subdistrict in
Teluk Bintuni Regency, 2015-2019*

Kecamatan Subdistrict	2015	2016	2017	2018	2019
(1)	(2)	(3)	(4)	(5)	(6)
Fafurwar	459	33	69	140	82
Babo	434	255	114	431	366
Sumuri	163	638	316	1 023	449
Aroba	178	179	158	332	300
Kaitaro	41	27	38	148	47
Kuri	48	175	32	97	26
Wamesa	95	140	58	232	77
Bintuni	3 329	3 698	2 394	4 083	3 202
Manimeri	599	1 175	565	867	868
Tuhiba	194	148	45	80	60
Dataran Beimes	207	21	15	52	16
Tembuni	53	53	52	216	19
Aranday	29	37	79	288	104
Kamundan	134	591	118	414	59
Tomu	53	104	30	113	246
Weriagar	62	442	60	148	30
Moskona Selatan	153	42	83	43	38
Meyado	108	67	71	308	250
Moskona Barat	154	19	25	29	25
Merdey	159	75	29	66	24
Biscoop	106	61	19	56	21
Masyeta	87	53	21	56	33
Moskona Utara	170	40	26	61	34
Moskona Timur	161	86	44	83	41
Teluk Bintuni	7 176	8 159	4 461	9 366	6 417

Catatan/Note: ...

Sumber/Source: Dinas Kependudukan dan Pencatatan Sipil Kabupaten Teluk Bintuni/Population and Civil Registration Service of Teluk Bintuni Regency

Tabel
Table 2.5.6

**Jumlah Akte Kematian yang Dikeluarkan Menurut
Kecamatan di Kabupaten Teluk Bintuni, 2015-2019**
**Number of Death Certificate Issued by Subdistrict in Teluk
Bintuni Regency, 2015-2019**

Kecamatan Subdistrict	2015	2016	2017	2018	2019
(1)	(2)	(3)	(4)	(5)	(6)
Fafurwar	-	-	-	-	-
Babo	4	1	2	7	9
Sumuri	-	-	2	8	21
Aroba	-	1	3	-	2
Kaitaro	1	-	2	2	1
Kuri	-	5	1	1	1
Wamesa	-	3	2	3	1
Bintuni	27	66	68	126	65
Manimeri	1	10	8	45	16
Tuhiba	1	1	2	2	4
Dataran Beimes	-	-	-	-	-
Tembuni	-	-	2	12	3
Aranday	2	-	2	1	4
Kamundan	-	1	1	3	-
Tomu	-	-	-	2	1
Weriagar	-	3	-	1	2
Moskona Selatan	4	2	2	-	2
Meyado	5	1	2	3	20
Moskona Barat	-	2	1	9	1
Merdey	1	-	1	1	2
Biscoop	1	-	2	2	2
Masyeta	-	-	2	-	3
Moskona Utara	1	-	2	1	3
Moskona Timur	-	-	-	1	-
Teluk Bintuni	48	96	107	230	163

Catatan/Note: ...

Sumber/Source: Dinas Kependudukan dan Pencatatan Sipil Kabupaten Teluk Bintuni/Population and Civil Registration Service of Teluk Bintuni Regency

Tabel 2.5.7 Jumlah Kartu Identitas Anak yang Dikeluarkan Menurut Kecamatan di Kabupaten Teluk Bintuni, 2015-2019
Number of Children Identity Card Issued by Subdistrict in Teluk Bintuni Regency, 2015-2019

Kecamatan Subdistrict	2015	2016	2017	2018	2019
(1)	(2)	(3)	(4)	(5)	(6)
Fafurwar	-	-	-	1	2
Babo	-	-	1	1	21
Sumuri	-	-	-	1	365
Aroba	-	-	-	-	164
Kaitaro	-	-	3	1	6
Kuri	-	-	2	5	7
Wamesa	-	-	4	1	5
Bintuni	-	-	456	778	1 700
Manimeri	-	-	372	130	797
Tuhiba	-	-	-	2	8
Dataran Beimes	-	-	1	5	9
Tembuni	-	-	-	-	102
Aranday	-	-	1	1	117
Kamundan	-	-	2	3	19
Tomu	-	-	-	-	14
Weriagar	-	-	-	1	1
Moskona Selatan	-	-	-	1	7
Meyado	-	-	-	2	50
Moskona Barat	-	-	-	6	8
Merdey	-	-	-	2	14
Biscoop	-	-	-	3	9
Masyeta	-	-	1	2	4
Moskona Utara	-	-	-	3	3
Moskona Timur	-	-	-	3	5
Teluk Bintuni	-	-	843	952	3 437

Catatan/Note: ...

Sumber/Source: Dinas Kependudukan dan Pencatatan Sipil Kabupaten Teluk Bintuni/Population and Civil Registration Service of Teluk Bintuni Regency

Tabel
Table 2.5.8

**Jumlah Permohonan Penghapusan Sertifikat Hak
Tanggung/Roya Menurut Bulan di Kabupaten Teluk
Bintuni, 2019**
**Number of Request for Certificate of Deposit Right Removal
by Month in Teluk Bintuni Regency, 2019**

Bulan Month	Hak Tanggungan/Right of Right		Roya/Roya	
	Permohonan/ Request	PNBP (Rp) / Non-Tax State Revenue (Rp)	Permohonan/ Request	PNBP (Rp) / Non-Tax State Revenue (Rp)
(1)	(2)	(3)	(4)	(5)
Januari/January	10	500 000	7	800 000
Februari/February	6	500 000	10	900 000
Maret/March	15	1 200 000	23	1 650 000
April/April	21	600 000	12	4 850 000
Mei/May	20	600 000	10	5 100 000
Juni/June	12	250 000	5	1 350 000
Juli/July	30	900 000	15	5 000 000
Agustus/August	14	550 000	11	3 900 000
September/September	13	850 000	17	3 700 000
Oktober/October	17	450 000	7	4 350 000
November/November	21	1 050 000	14	3 900 000
Desember/December	9	450 000	14	6 500 000
2019	188	7 900 000	145	42 000 000

Catatan/Note: ...

Sumber/Source: Kantor Pertanahan Kabupaten Teluk Bintuni / National Land Office of Teluk Bintuni Regency

**Tabel
Table 2.5.9**

**Jumlah Permohonan dan Penyelesaian Tanah Menurut
Bulan di Kabupaten Teluk Bintuni, 2019
Number of Request and Realization of Land Settlement by
Month in Teluk Bintuni Regency, 2019**

Bulan Month	Permohonan (bidang) Application (field)	Penyelesaian (bidang) Settlement (field)	PNBP (Rp) / Non-Tax State Revenue (Rp)
(1)	(2)	(3)	(4)
Januari/January	-	5	200 000
Februari/February	27	2	21 670 240
Maret/March	10	16	5 749 280
April/April	16	11	9 644 800
Mei/May	9	13	6 292 640
Juni/June	-	2	100 000
Juli/July	8	4	7 238 960
Agustus/August	165	42	87 064 560
September/September	15	12	11 428 400
Oktober/October	11	138	21 285 840
November/November	11	8	8 600 800
Desember/December	7	6	5 560 800
2019	279	259	184 836 320

Catatan/Note: ...

Sumber/Source: Kantor Pertanahan Kabupaten Teluk Bintuni / National Land Office of Teluk Bintuni Regency

3 PENDUDUK DAN KETENAGAKERJAAN

POPULATION AND EMPLOYMENT



PENJELASAN TEKNIS

TECHNICAL NOTES

- | | |
|---|--|
| <p>1. Penduduk Indonesia adalah semua orang yang berdomisili di wilayah teritorial Indonesia selama 6 bulan atau lebih dan atau mereka yang berdomisili kurang dari 6 bulan tetapi bertujuan menetap.</p> | <p>1. <i>The population of Indonesia are all residents of the entire territory of Indonesia who have stayed for six months or longer, and those who intended to stay more than six months.</i></p> |
| <p>2. Proyeksi penduduk merupakan suatu perhitungan ilmiah yang didasarkan pada asumsi dari komponen perubahan penduduk, yaitu kelahiran, kematian, dan migrasi. Proyeksi penduduk Indonesia 2015–2045 menggunakan data dasar penduduk hasil Survei Penduduk Antar Sensus (SUPAS) 2015.</p> | <p>2. <i>The population projection is an estimate based on the demographic components, such as birth, death, and migration. Indonesia's 2015–2045 population projection used the 2015 Intercensal Population Survey.</i></p> |
| <p>3. Laju pertumbuhan penduduk adalah angka yang menunjukkan persentase pertambahan penduduk dalam jangka waktu tertentu.</p> | <p>3. <i>The growth rate of population is the number that show percentage of population growth within a specified period.</i></p> |
| <p>4. Kepadatan penduduk adalah rasio banyaknya penduduk per kilometer persegi.</p> | <p>4. <i>Population density is ratio of population per square kilometer.</i></p> |
| <p>5. Rasio jenis kelamin adalah perbandingan antara penduduk laki-laki dan penduduk perempuan pada suatu wilayah dan waktu tertentu. Biasanya dinyatakan dengan banyaknya penduduk laki-laki untuk 100 penduduk perempuan.</p> | <p>5. <i>Sex ratio is the ratio of males population to females population in a given area and time, usually expressed as the number of males for every 100 females.</i></p> |

6. Angkatan kerja adalah penduduk usia kerja (15 tahun ke atas) yang bekerja, punya pekerjaan namun sementara tidak bekerja, dan pengangguran.
 7. Bekerja adalah kegiatan ekonomi yang dilakukan oleh seseorang dengan maksud memperoleh atau membantu memperoleh pendapatan atau keuntungan dan lamanya bekerja paling sedikit 1 jam secara terus menerus dalam seminggu yang lalu (termasuk pekerja keluarga tanpa upah yang membantu dalam suatu usaha/kegiatan ekonomi).
 8. Jumlah jam kerja seluruhnya adalah jumlah jam kerja yang digunakan untuk bekerja (tidak termasuk jam kerja istirahat resmi dan jam kerja yang digunakan untuk hal-hal di luar pekerjaan).
 9. Lapangan usaha adalah bidang kegiatan dari pekerjaan/ tempat bekerja di mana seseorang bekerja. Klasifikasi lapangan usaha mengikuti Klasifikasi Baku Lapangan Usaha Indonesia (KBLI) dalam 1 digit.
 10. Status pekerjaan adalah kedudukan seseorang dalam unit usaha/kegiatan dalam melakukan pekerjaan.
6. *Labor force or economically active are persons of 15 years and over, who in the previous week were working, temporarily absent from work but having jobs, and unemployment.*
 7. *Working is economic activity conducted by a person and intended to earn income by doing work or helping to do work at least one hour continuously during the reference week (including unpaid family worker/s for any economic activity).*
 8. *Total working hours is the total hours spent by an employee to perform all jobs (excluding the time used for other activities which are not classified as work).*
 9. *Industry is field of a person's activity or establishment. The classification of industries follows the Indonesia Standard Industrial Classification (KBLI) in one digit.*
 10. *Employment status is the status of a person at his place of work or establishment where he was employed.*

11. Berusaha sendiri adalah bekerja atau berusaha dengan menanggung risiko secara ekonomis, yaitu dengan tidak kembalinya ongkos produksi yang telah dikeluarkan dalam rangka usahanya tersebut, serta tidak menggunakan pekerja dibayar maupun pekerja tak dibayar, termasuk yang sifat pekerjaannya memerlukan teknologi atau keahlian khusus.
 12. Berusaha dibantu buruh tidak tetap/buruh tidak dibayar adalah bekerja atau berusaha atas risiko sendiri, dan menggunakan buruh/pekerja tak dibayar dan atau buruh/pekerja tidak tetap.
 13. Berusaha dibantu buruh tetap/buruh dibayar adalah berusaha atas risiko sendiri dan mempekerjakan paling sedikit satu orang buruh/pekerja tetap yang dibayar.
 14. Buruh/karyawan/pegawai adalah seseorang yang bekerja pada orang lain atau instansi/kantor/perusahaan secara tetap dengan menerima upah/gaji baik berupa uang maupun barang. Buruh yang tidak mempunyai majikan tetap, tidak digolongkan sebagai buruh/karyawan, tetapi sebagai pekerja bebas. Seseorang dianggap memiliki majikan tetap jika memiliki 1 (satu) majikan (orang/rumah tangga)
11. *Own-account worker is a person who works at his own risk without assisted by paid per mount worker or unpaid worker include technical job or skill job.*
 12. *Employer assisted by temporary workers/unpaid worker is a person who works at his own risk and assisted by temporary worker/unpaid worker.*
 13. *Employer assisted by permanent workers/paid workers is a person who does his business at her/his own risk at least one assisted by paid permanent worker.*
 14. *Employee is a person who work permanently for other people or institution/office/ company and gains some money/cash or goods as wage/salary. Labor who have no permanent employer is not categorized as a laborer/ worker/ employee but casual worker. A laborers in general is considered to have a permanent employer if he has the same employer during the past month, particularly for building construction sector is 3 months. If*

yang sama dalam sebulan terakhir, khusus pada sektor bangunan batasannya tiga bulan. Apabila majikannya instansi/ lembaga, boleh lebih dari satu.

the employer is an institution, more than 1 (one) employer is allowed.

15. Pekerja bebas adalah seseorang yang bekerja pada orang lain/ majikan/institusi yang tidak tetap (lebih dari 1 majikan dalam sebulan terakhir) di usaha pertanian baik berupa usaha rumah tangga maupun bukan usaha rumah tangga, ataupun di nonpertanian atas dasar balas jasa dengan menerima upah atau imbalan baik berupa uang maupun barang, dan baik dengan sistem pembayaran harian maupun borongan.

15. *Casual worker is a person who does not work permanently for other people/employer/ institution (more than 1 employer during the last 1 month) in agricultural sector, either home industry or not home industry, or in non-agricultural sector based on remuneration paid with money or goods, and based on daily or contact payment system.*

16. Pekerja tak dibayar adalah seseorang yang bekerja membantu usaha untuk memperoleh penghasilan/ keuntungan yang dilakukan oleh salah seorang anggota rumah tangga atau bukan anggota rumah tangga tanpa mendapat upah/gaji baik berupa uang maupun barang.

16. *Unpaid worker is a person who intended to work without pay either with money or good, in an establishment run by other members of the family, relative or neighbour.*

**3.1 PENDUDUK
POPULATION**

Tabel 3.1.1 Penduduk, Laju Pertumbuhan Penduduk per Tahun, Distribusi Persentase Penduduk, Kepadatan Penduduk, Rasio Jenis Kelamin Penduduk Menurut Kecamatan di Kabupaten Teluk Bintuni, 2019
Population, Annual Population Growth Rate, Percentage Distribution of Population, Population Density, and Population Sex Ratio by Subdistrict in Teluk Bintuni Regency, 2019

Kecamatan Subdistrict	Penduduk (ribu) Population (thousand)	Laju Pertumbuhan Penduduk per Tahun 2018–2019 Annual Population Growth Rate (%) 2018–2019
(1)	(2)	(3)
Fafurwar	1,395	2,27
Babo	4,144	-0,86
Sumuri	7,925	0,96
Aroba	2,440	-1,73
Kaitaro	1,159	2,48
Kuri	1,192	-4,41
Wamesa	1,600	6,81
Bintuni	32,514	-1,13
Manimeri	9,393	4,18
Tuhiba	1,238	3,69
Dataran Beimes	0,691	-3,36
Tembuni	1,033	-2,91
Aranday	1,594	8,07
Kamundan	1,194	1,10
Tomu	3,465	6,65
Weriagar	2,027	0,85
Moskona Selatan	0,780	-0,64
Meyado	1,462	2,67
Moskona Barat	0,582	-0,51
Merdey	1,000	5,04
Biscoop	0,718	8,79
Masyeta	0,557	0,91
Moskona Utara	0,718	1,27
Moskona Timur	1,294	0,08
Teluk Bintuni		
Hasil Registrasi/Registration Result	80,115	0,77
Hasil Proyeksi ¹ /Projection Result	64,406	2,08

Lanjutan Tabel/Continued Table 3.1.1

Kecamatan Subdistrict	Persentase Penduduk Percentage of Total Population	Kepadatan Penduduk per km ² Population Density per sq.km
(1)	(7)	(8)
Fafurwar	1,74	1,19
Babo	5,17	6,03
Sumuri	9,89	4,12
Aroba	3,05	2,84
Kaitaro	1,45	1,35
Kuri	1,49	0,74
Wamesa	2,00	1,96
Bintuni	40,58	77,09
Manimeri	11,72	29,69
Tuhiba	1,55	4,70
Dataran Beimes	0,86	2,18
Tembuni	1,29	0,78
Aranday	1,99	2,79
Kamundan	1,49	2,09
Tomu	4,33	6,06
Weriagar	2,53	2,83
Moskona Selatan	0,97	0,84
Meyado	1,82	1,97
Moskona Barat	0,73	0,78
Merdey	1,25	1,27
Biscoop	0,90	0,91
Masyeta	0,70	1,23
Moskona Utara	0,90	1,06
Moskona Timur	1,62	2,54
Teluk Bintuni		
Hasil Registrasi/Registration Result	100,00	4,30
Hasil Proyeksi ¹ /Projection Result	100,00	3,46

Lanjutan Tabel/*Continued Table 3.1.1*

Kecamatan <i>Subdistrict</i>	Rasio Jenis Kelamin <i>Population Sex Ratio</i>
(1)	(11)
Fafurwar	104,55
Babo	120,78
Sumuri	116,65
Aroba	123,85
Kaitaro	113,05
Kuri	115,55
Wamesa	112,48
Bintuni	122,21
Manimeri	118,65
Tuhiba	110,19
Dataran Beimes	101,46
Tembuni	107,01
Aranday	101,01
Kamundan	103,75
Tomu	115,75
Weriagar	105,79
Moskona Selatan	102,60
Meyado	122,19
Moskona Barat	99,32
Merdey	100,80
Biscoop	103,98
Masyeta	110,19
Moskona Utara	122,98
Moskona Timur	103,14
Teluk Bintuni	
Hasil Registrasi/ <i>Registration Result</i>	117,14
Hasil Proyeksi ¹ / <i>Projection Result</i>	122,77

Catatan/*Note*: ¹Data dari Hasil Proyeksi Penduduk Indonesia 2015–2045 (Pertengahan tahun/Juni)/*Data from the result of Indonesia Population Projection 2015–2045 (mid year/June)*

Sumber/*Source*: Dinas Kependudukan dan Pencatatan Sipil Kabupaten Teluk Bintuni/*Population and Civil Registration Agency of Teluk Bintuni Regency*

3.2 KETENAGAKERJAAN EMPLOYMENT

Tabel 3.2.1 Jumlah Penduduk Berumur 15 Tahun Keatas Menurut Jenis Kegiatan Selama Seminggu yang Lalu dan Jenis Kelamin di Kabupaten Teluk Bintuni, 2019
Population Aged 15 Years and Over by Type of Activity During The Previous Week and Sex in Teluk Bintuni Regency, 2019

Kegiatan Utama <i>Main Activity</i>	Jenis Kelamin/Sex		
	Laki-Laki <i>Male</i>	Perempuan <i>Female</i>	Jumlah <i>Total</i>
(1)	(2)	(3)	(4)
Angkatan Kerja <i>Economically Active</i>	21 176	8 916	30 092
Bekerja/ <i>Working</i>	19 559	8 117	27 676
Pengangguran Terbuka <i>Unemployment</i>	1 617	799	2 416
Bukan Angkatan Kerja <i>Economically Inactive</i>	4 210	10 550	14 760
Sekolah/ <i>Attending School</i>	2 424	2 151	4 575
Mengurus Rumah Tangga <i>Housekeeping</i>	986	8 152	9 138
Lainnya/ <i>Others</i>	800	247	1 047
Jumlah/Total	25 386	19 466	44 852

Catatan/Note:

Sumber/Source: BPS, Survei Angkatan Kerja Nasional (Sakernas) Agustus/BPS-Statistics Indonesia, August National Labor Force Survey

Tabel 3.2.2
Table

Penduduk Berumur 15 Tahun ke Atas Menurut Pendidikan Tertinggi yang Ditamatkan dan Jenis Kegiatan Selama Seminggu yang Lalu di Kabupaten Teluk Bintuni, 2019
Population 15 Years of Age and Over by Educational Attainment and Type of Activity During the Previous Week in Teluk Bintuni Regency, 2019

Pendidikan Tertinggi yang Ditamatkan ¹ <i>Educational Attainment¹</i>	Angkatan Kerja/ <i>Economically Active</i>			Persentase Bekerja terhadap Angkatan Kerja <i>Percentage of Working to Economically Active</i>
	Bekerja <i>Working</i>	Pengangguran ² <i>Unemployment²</i>	Jumlah Angkatan Kerja <i>Total of Economically Active</i>	
(1)	(2)	(3)	(4)	(5)
0	7 830	203	8 033	97,47
1	5 301	353	5 654	93,76
2	9 351	1 414	10 765	86,86
3	5 194	446	5 640	92,09
Jumlah/Total	27 676	2 416	30 092	91,97

Lanjutan Tabel/Continued Table 3.2.2

Pendidikan Tertinggi yang Ditamatkan¹ <i>Educational Attainment¹</i>	Bukan Angkatan Kerja <i>Not Economically Active</i>	Jumlah Total	Persentase Angkatan Kerja terhadap Penduduk Usia Kerja <i>Percentage of Economically Active to Working Age Population</i>
(1)	(6)	(7)	(8)
0	4 734	12 767	62,92
1	5 668	11 322	49,94
2	3 821	14 586	73,80
3	537	6 177	91,31
Jumlah/Total	14 760	44 852	67,09

- Catatan/Note:
- ¹ 0. ≤ Sekolah Dasar (SD)/≤ *Primary School*
 1. Sekolah Menengah Pertama/*Junior High School*
 2. Sekolah Menengah Atas/*Senior High School*
 3. Perguruan Tinggi/*Collage*
 - ² 1. Mencari pekerjaan/*Looking for work*
 2. Mempersiapkan usaha/*Establishing a new business/firm*
 3. Merasa tidak mungkin mendapat pekerjaan/*Hopeless of job*
 4. Sudah punya pekerjaan tetapi belum mulai bekerja/*Have a job in future start*

Sumber/Source: BPS, Survei Angkatan Kerja Nasional (Sakernas) Agustus/BPS-Statistics Indonesia, August National Labor Force Survey

Tabel
Table 3.2.3

Penduduk Berumur 15 Tahun Ke Atas yang Bekerja Selama Seminggu yang Lalu Menurut Status Pekerjaan Utama dan Jenis Kelamin di Kabupaten Teluk Bintuni, 2019
Population 15 Years of Age and Over who Worked During The Previous Week by Main Employment Status and Sex in Teluk Bintuni Regency, 2019

Status Pekerjaan Utama Main Employment Status	Laki-Laki Male	Perempuan Female	Jumlah Total
(1)	(2)	(3)	(4)
Berusaha sendiri <i>Own account worker</i>	4 544	1 178	5 722
Berusaha dibantu buruh tidak tetap/buruh tidak dibayar <i>Employer assisted by temporary worker/unpaid worker</i>	1 883	1 296	3 179
Berusaha dibantu buruh tetap/buruh dibayar <i>Employer assisted by permanent worker/paid worker</i>	719	131	850
Buruh/Karyawan/Pegawai/ <i>Employee</i>	10 293	3 958	14 251
Pekerja bebas <i>Casual worker</i>	1 482	149	1 631
Pekerja keluarga/tak dibayar <i>Family worker/unpaid worker</i>	638	1 405	2 043
Jumlah/Total	19 559	8 117	27 676

Catatan/Note: ...

Sumber/Source: BPS, Survei Angkatan Kerja Nasional (Sakernas) Agustus/BPS-Statistics Indonesia, August National Labor Force Survey

Tabel
Table 3.2.4**Penduduk Berumur 15 Tahun Ke Atas yang Bekerja Selama Seminggu yang Lalu Menurut Kelompok Umur dan Jenis Kelamin di Kabupaten Teluk Bintuni, 2019**
Population 15 Years of Age and Over who Worked During The Previous Week by Age Group and Sex in Teluk Bintuni Regency, 2019

Kelompok Umur Age Group	Laki-Laki Male	Perempuan Female	Jumlah Total
(1)	(2)	(3)	(4)
15-19	169	123	292
20-24	1 227	468	1 695
25-29	3 516	1 101	4 617
30-34	3 260	1 330	4 590
35-39	3 437	1 398	4 835
40-44	2 454	1 504	3 958
45-49	2 288	894	3 182
50-54	1 584	618	2 202
55-59	798	384	1 182
60+	826	297	1 123
Jumlah/Total	19 559	8 117	27 676

Catatan/Note: ...

Sumber/Source: BPS, Survei Angkatan Kerja Nasional (Sakernas) Agustus/BPS-Statistics Indonesia, August National Labor Force Survey

Tabel
Table 3.2.5

Penduduk Berumur 15 Tahun Ke Atas yang Bekerja Selama Seminggu yang Lalu Menurut Lapangan Kerja Utama dan Jenis Kelamin di Kabupaten Teluk Bintuni, 2019

Population 15 Years of Age and Over who Worked During The Previous Week by Main Work Field and Sex in Teluk Bintuni Regency, 2019

Lapangan Pekerjaan Utama <i>Main Work Field</i>	Laki-Laki <i>Male</i>	Perempuan <i>Female</i>	Jumlah <i>Total</i>
(1)	(2)	(3)	(4)
Pertanian, Perkebunan, Kehutanan, Perburuan & Perikanan	5 093	2 186	7 279
Pertambangan dan Penggalian	898	89	987
Industri	696	236	932
Listrik, Gas, dan Air Minum	357	-	357
Konstruksi	2 509	61	2 570
Perdagangan, Rumah Makan dan Jasa Akomodasi	2 569	1 955	4 524
Transportasi, Pergudangan dan Komunikasi	2 295	79	2 374
Lembaga Keuangan, Real Estate, Usaha Persewaan dan Jasa Perseorangan	389	102	491
Jasa Kemasyarakatan, Sosial dan Perorangan	4 753	3 409	8 162
Jumlah/Total	19 559	8 117	27 676

Catatan/Note: ...

Sumber/Source: BPS, Survei Angkatan Kerja Nasional (Sakernas) Agustus/BPS-Statistics Indonesia, August National Labor Force Survey

Tabel
Table 3.2.6

Penduduk Berumur 15 Tahun Ke Atas yang Bekerja Selama Seminggu yang Lalu Menurut Jumlah Jam Kerja pada Pekerjaan Utama dan Jenis Kelamin di Kabupaten Teluk Bintuni, 2019
Population 15 Years of Age and Over who Worked During The Previous Week by Total Hours Worked on Main Job and Sex in Teluk Bintuni Regency, 2019

Jam Kerja <i>Work Hours</i>	Laki-Laki <i>Male</i>	Perempuan <i>Female</i>	Jumlah <i>Total</i>
(1)	(2)	(3)	(4)
0 ¹	952	305	1 257
1-14	825	580	1 405
15-24	2 127	1 401	3 528
25-34	3 427	1 965	5 392
35-40	3 738	1 942	5 680
41+	8 490	1 924	10 414
Jumlah/Total	19 559	8 117	27 676

Catatan/Note: ¹Sementara Tidak Bekerja / *Currently Not Working*

Sumber/Source: BPS, Survei Angkatan Kerja Nasional (Sakernas) Agustus/BPS-Statistics Indonesia, August National Labor Force Survey

Tabel
Table 3.2.7

Penduduk Berumur 15 Tahun Ke Atas yang Bekerja Selama Seminggu yang Lalu Menurut Jumlah Jam Kerja Seluruhnya dan Jenis Kelamin di Kabupaten Teluk Bintuni, 2019
Population 15 Years of Age and Over who Worked During The Previous Week by Total Work Hours and Sex in Teluk Bintuni Regency, 2019

Jam Kerja Work Hours	Laki-Laki Male	Perempuan Female	Jumlah Total
(1)	(2)	(3)	(4)
0 ¹	952	305	1 257
1-14	797	580	1 377
15-24	1 497	1 245	2 742
25-34	3 070	1 971	5 041
35-40	3 772	1 979	5 751
41+	9 471	2 037	11 508
Jumlah/Total	19 559	8 117	27 676

Catatan/Note: ¹Sementara Tidak Bekerja / *Currently Not Working*

Sumber/Source: BPS, Survei Angkatan Kerja Nasional (Sakernas) Agustus/BPS-Statistics Indonesia, August National Labor Force Survey

Tabel
Table 3.2.8

Penduduk Berumur 15 Tahun Ke Atas yang Bekerja Selama Seminggu yang Lalu Menurut Jumlah Jam Kerja pada Pekerjaan Utama dan Jenis Kelamin di Kabupaten Teluk Bintuni, 2019
Population 15 Years of Age and Over who Worked During The Previous Week by Total Hours Worked on Main Job and Sex in Teluk Bintuni Regency, 2019

Jam Kerja <i>Work Hours</i>	Laki-Laki <i>Male</i>	Perempuan <i>Female</i>	Jumlah <i>Total</i>
(1)	(2)	(3)	(4)
0 ¹	952	305	1 257
1-14	825	580	1 405
15-24	2 127	1 401	3 528
25-34	3 427	1 965	5 392
35-40	3 738	1 942	5 680
41+	8 490	1 924	10 414
Jumlah/Total	19 559	8 117	27 676

Catatan/Note: ¹Sementara Tidak Bekerja / *Currently Not Working*

Sumber/Source: BPS, Survei Angkatan Kerja Nasional (Sakernas) Agustus/BPS-Statistics Indonesia, August National Labor Force Survey

Tabel 3.2.9 Jumlah Pencari Kerja Menurut Tingkat Pendidikan dan Jenis Kelamin di Kabupaten Teluk Bintuni, 2019
Numbers of Job Seekers by Educational Level and Sex in Teluk Bintuni Regency, 2019

Tingkat Pendidikan <i>Educational Level</i>	Laki-Laki <i>Male</i>	Perempuan <i>Female</i>	Jumlah <i>Total</i>
(1)	(2)	(3)	(4)
Sampai Dengan Sekolah Dasar <i>Up to Elementary School</i>	41	24	65
Sekolah Menengah Pertama <i>Junior High School</i>	109	71	180
Sekolah Menengah Atas <i>Senior High School</i>	372	210	582
Sekolah Menengah Kejuruan <i>Vocational High School</i>	233	125	358
Diploma I,II,III	149	84	233
Diploma IV/Strata I,II,III	181	117	298
Jumlah/Total	1 085	631	1 716

Catatan/Note:

Sumber/Source: Dinas Tenaga Kerja dan Transmigrasi Kabupaten Teluk Bintuni / Manpower and Transmigration Service of Teluk Bintuni Regency

Tabel 3.2.10 **Jumlah Pencari Kerja Menurut Bulan dan Jenis Kelamin di Kabupaten Teluk Bintuni, 2019**
Table **Numbers of Job Seekers by Month and Sex in Teluk Bintuni Regency, 2019**

Bulan Month	Laki-Laki Male	Perempuan Female	Jumlah Total
(1)	(2)	(3)	(4)
Januari/January	154	64	218
Februari/February	201	82	283
Maret/March	104	100	204
April/April	46	17	63
Mei/May	64	29	93
Juni/June	28	10	38
Juli/July	83	47	130
Agustus/August	84	24	108
September/September	111	79	190
Oktober/October	101	104	205
November/November	84	54	138
Desember/December	25	21	46
2019	1 085	631	1 716

Catatan/Note:

Sumber/Source: Dinas Tenaga Kerja dan Transmigrasi Kabupaten Teluk Bintuni / Manpower and Transmigration Service of Teluk Bintuni Regency

4 Sosial dan Kesejahteraan Rakyat Social And Welfare



Jumlah Tenaga Medis



Jumlah sekolah



Jumlah FASKES



Jumlah Pemeluk Agama



PENJELASAN TEKNIS**TECHNICAL NOTES**

1. Sekolah adalah lembaga pendidikan formal yang dimulai dari pendidikan dasar, menengah, dan tinggi yang berdasarkan kurikulum Departemen Pendidikan Nasional, termasuk Madrasah Ibtidaiyah (MI), Madrasah Tsanawiyah (MTs), dan Madrasah Aliyah (MA).
 2. Guru adalah tenaga pendidik profesional di bidangnya yang memiliki tugas utama dalam mendidik, mengajar, membimbing, memberi arahan, memberi pelatihan, memberi penilaian, dan mengadakan evaluasi kepada peserta didik yang menempuh pendidikannya sejak usia dini melalui jalur formal pemerintahan berupa Sekolah Dasar hingga Sekolah Menengah.
 3. Tidak/belum pernah sekolah adalah mereka yang tidak pernah atau belum pernah terdaftar dan tidak pernah atau belum pernah aktif mengikuti pendidikan di suatu jenjang pendidikan formal. Termasuk juga yang tamat/belum tamat taman kanak-kanak tetapi tidak melanjutkan ke sekolah dasar.
1. *School is a formal educational institution that starts from primary, secondary, and higher education based on the curriculum of the Ministry of National Education, including Madrasah Ibtidaiyah (MI), Madrasah Tsanawiyah (MTs), and Madrasah Aliyah (MA).*
 2. *The teacher is a professional educator in his field who has the main task in educating, teaching, guiding, giving direction, giving training, assessing, and conducting evaluations for students who take their education from an early age through the formal channels of government in the form of elementary schools to secondary schools.*
 3. *Not/never attending school is someone who has never attended or never been registered in a formal education, such as primary, secondary, and tertiary education. Those who just completed kindergarten are considered as never attended school.*

4. Masih bersekolah adalah mereka yang terdaftar dan aktif mengikuti pendidikan formal dan nonformal (Paket A, B, atau C), baik pendidikan dasar, menengah maupun pendidikan tinggi. Bagi mahasiswa yang sedang cuti dianggap masih bersekolah.
 5. Tidak bersekolah lagi adalah mereka yang pernah terdaftar dan aktif mengikuti pendidikan di suatu jenjang pendidikan formal dan nonformal (Paket A, B, atau C), tetapi pada saat pencacahan tidak lagi terdaftar dan tidak aktif mengikuti pendidikan.
 6. Rumah Sakit adalah tempat pemeriksaan dan perawatan kesehatan, biasanya berada dibawah pengawasan dokter/tenaga medis.
 7. Rumah Sakit Bersalin adalah rumah sakit khusus untuk persalinan, dilengkapi pelayanan spesialis pemeriksaan kehamilan, persalinan, rawat inap dan rawat jalan ibu dan anak yang berada dibawah pengawasan spesialis kandungan.
 8. Poliklinik adalah sarana kesehatan yang dipakai untuk pelayanan berobat jalan, biasanya berada di bawah pengawasan dokter/tenaga medis.
4. *Attending schoolis someone who is currently attending primary, secondary, or tertiary education, including package A, package B, or package C. College student who postpones his/her study is considered as attending school.*
 5. *Not attending school anymore is someone who had enrolled and participated in formal and non-formal education in the past including package A, package B, or package C, but currently does not attend school.*
 6. *Hospital is a place for examination and health care, usually under the supervision of a doctor / medical person*
 7. *Maternity Hospital is a special hospital for childbirth, equipped with specialist services examining pregnancy, childbirth, hospitalization and outpatient care for mothers and children under the supervision of obstetricians.*
 8. *Polyclinic is a health facility used for outpatient services, usually under the supervision of a doctor / medical person.*

9. Puskesmas (Pusat Kesehatan Masyarakat) adalah unit pelayanan kesehatan milik pemerintah yang bertanggung jawab terhadap pelayanan kesehatan masyarakat di suatu wilayah.
 10. Puskesmas Pembantu (Pustu) adalah unit pelayanan kesehatan masyarakat yang membantu kegiatan Puskesmas di sebagian wilayah kerja.
 11. Pos Pelayanan Terpadu (Posyandu) adalah unit pelayanan kesehatan, baik dikelola pemerintah maupun kelompok masyarakat yang memberikan pelayanan kesehatan anak, khususnya balita.
 12. Imunisasi adalah memasukkan kuman atau racun penyakit tertentu yang sudah dilemahkan (vaksin) ke dalam tubuh dengan cara disuntik atau diminum (diteteskan dalam mulut) dengan maksud agar terjadi kekebalan tubuh terhadap penyakit tersebut.
 13. Keluarga berencana (KB) adalah gerakan untuk membentuk keluarga yang sehat dan sejahtera dengan membatasi kelahiran yang bisa dilakukan dengan penggunaan alat-alat kontrasepsi
9. *Puskesmas (Public Health Centers) are government-owned health service units responsible for public health services in an area.*
 10. *Subsidiary of Public Health Center (Pustu) is a public health service unit that supports Puskesmas activities in some work areas.*
 11. *Integrated Service Post (Posyandu) is a health service unit, both managed by the government and community groups that provide child health services, especially toddlers.*
 12. *Immunization is putting enervated microbe of a certain disease into human body by injection or drinking (dropping into mouth) to make the body immune to that disease.*
 13. *Family planning (KB) is a movement to form healthy and prosperous families by limiting births that can be done by using contraception.*

14. Untuk mengukur kemiskinan, BPS menggunakan konsep kemampuan memenuhi kebutuhan dasar (basic needs approach). Dengan pendekatan ini, kemiskinan dipandang sebagai ketidakmampuan dari sisi ekonomi untuk memenuhi kebutuhan dasar makanan dan bukan makanan yang diukur dari sisi pengeluaran. Metode yang digunakan adalah menghitung Garis Kemiskinan (GK), yang terdiri dari dua komponen yaitu Garis Kemiskinan Makanan (GKM) dan Garis Kemiskinan Non-Makanan (GKNM).
 15. Garis Kemiskinan Makanan (GKM) merupakan nilai pengeluaran kebutuhan minimum makanan yang disetarakan dengan 2.100 kkalori per kapita per hari.
 16. Garis Kemiskinan Non-Makanan (GKNM) adalah nilai pengeluaran kebutuhan minimum untuk perumahan, sandang, pendidikan, kesehatan, dan kebutuhan dasar lainnya.
 17. Penduduk miskin adalah penduduk yang memiliki rata-rata pengeluaran per kapita per bulan di bawah Garis Kemiskinan.
14. *To measure poverty, BPS-Statistics Indonesia has used the concept of basic needs approach. Therefore, poverty is viewed as economic inability to fulfill food and non-food basic needs which are measured by consumption/expenditure. The method used is calculating poverty line, which consists of two components that are Food Poverty Line (FPL) and Non-Food Poverty Line (NFPL).*
 15. *The Food Poverty Line (FPL) is the value of minimum food expenditure equivalent to 2,100 kcal per capita per day.*
 16. *Non-Food Poverty Line (NFPL) is the value of minimum expenditure for housing, clothing, education, health, and other basic needs.*
 17. *A person whose expenditure per capita per month is below the poverty line is considered to be poor.*

4.1 PENDIDIKAN EDUCATION

Tabel 4.1.1 Jumlah Sekolah, Guru, dan Murid Taman Kanak-Kanak (TK) di Bawah Kementerian Pendidikan dan Kebudayaan Menurut Kecamatan di Kabupaten Teluk Bintuni, 2018/2019 dan 2019/2020
Number of Schools, Teachers, and Pupils in Kindergarten Under The Ministry of Education and Culture by Subdistrict in Kabupaten Teluk Bintuni, 2018/2019 dan 2019/2020

Kecamatan Subdistrict	Sekolah/Schools					
	Negeri/Public		Swasta/Private		Jumlah/Total	
	2018/2019	2019/2020	2018/2019	2019/2020	2018/2019	2019/2020
(1)	(2)	(3)	(4)	(5)	(6)	(7)
Fafurwar	2	...
Babo	...	1	...	1	3	2
Sumuri	...	1	...	6	5	7
Aroba	3	4	3
Kaitaro	-	...
Kuri	1	-	1
Wamesa	-	...
Bintuni	12	19	12
Manimeri	...	1	...	11	14	12
Tuhiba	...	2	...	1	-	3
Dataran Beimes	-	...
Tembuni	-	...
Aranday	1	-	1
Kamundan	2	...
Tomu	...	1	...	2	-	3
Weriagar	1	...
Moskona Selatan	...	1	2	1
Meyado	...	2	...	1	2	3
Moskona Barat	-	...
Merdey	-	...
Biscoop	-	...
Masyeta	-	...
Moskona Utara	-	...
Moskona Timur	-	...
Teluk Bintuni	...	9	...	39	54	48

Lanjutan Tabel/Continued Table 4.1.1

Kecamatan Subdistrict	Guru ¹ /Teachers ¹					
	Negeri/Public		Swasta/Private		Jumlah/Total	
	2018/2019	2019/2020	2018/2019	2019/2020	2018/2019	2019/2020
(1)	(8)	(9)	(10)	(11)	(12)	(13)
Fafurwar	4	...
Babo	...	2	...	10	7	12
Sumuri	...	1	...	8	12	9
Aroba	7	8	7
Kaitaro	-	...
Kuri	3	-	3
Wamesa	-	...
Bintuni	33	43	33
Manimeri	...	3	...	21	32	24
Tuhiba	...	4	...	3	-	7
Dataran Beimes	-	...
Tembuni	-	...
Aranday	-	...
Kamundan	4	...
Tomu	...	2	...	2	-	4
Weriagar	3	...
Moskona Selatan	3	...
Meyado	...	2	...	3	4	5
Moskona Barat	-	...
Merdey	-	...
Biscoop	-	...
Masyeta	-	...
Moskona Utara	-	...
Moskona Timur	-	...
Teluk Bintuni	...	14	...	90	120	104

Lanjutan Tabel/*Continued Table* 4.1.1

Kecamatan Subdistrict	Murid/Students					
	Negeri/Public		Swasta/Private		Jumlah/Total	
	2018/2019	2019/2020	2018/2019	2019/2020	2018/2019	2019/2020
(1)	(14)	(15)	(16)	(17)	(18)	(19)
Fafurwar	60	...
Babo	...	62	...	108	141	170
Sumuri	...	41	...	55	138	96
Aroba	115	58	115
Kaitaro	-	...
Kuri	31	-	31
Wamesa	-	...
Bintuni	510	449	510
Manimeri	...	20	...	315	257	335
Tuhiba	...	109	...	42	-	151
Dataran Beimes	-	...
Tembuni	-	...
Aranday	-	...
Kamundan	39	...
Tomu	...	35	...	50	-	85
Weriagar	40	...
Moskona Selatan	33	...
Meyado	...	21	...	21	23	42
Moskona Barat	-	...
Merdey	-	...
Biscoop	-	...
Masyeta	-	...
Moskona Utara	-	...
Moskona Timur	-	...
Teluk Bintuni	...	288	...	1 247	1 238	1 535

Catatan/Note: ¹ Jumlah guru termasuk kepala sekolah dan guru/*The total of teachers including headmaster and teacher*

Sumber/Source: Kementerian Pendidikan dan Kebudayaan, Data Semester Ganji/*Ministry of Educations and Culture, Odd Semester Data*

Tabel
Table 4.1.2

Jumlah Sekolah, Guru, dan Murid Raudatul Athfal (RA) di Bawah Kementerian Agama Menurut Kecamatan di Kabupaten Teluk Bintuni, 2018/2019 dan 2019/2020
Number of Schools, Teachers, and Pupils in Raudatul Athfal (RA) Under The Ministry of Religious Affairs by Subdistrict in Kabupaten Teluk Bintuni, 2018/2019 dan 2019/2020

Kecamatan Subdistrict	Sekolah/Schools		Guru/Teachers		Murid/Pupils	
	2018/2019	2019/2020	2018/2019	2019/2020	2018/2019	2019/2020
(1)	(2)	(3)	(4)	(5)	(6)	(7)
Fafurwar	-	-	-	-	-	-
Babo	-	-	-	-	-	-
Sumuri	-	-	-	-	-	-
Aroba	-	-	-	-	-	-
Kaitaro	-	-	-	-	-	-
Kuri	-	-	-	-	-	-
Wamesa	-	-	-	-	-	-
Bintuni	-	-	-	-	-	-
Manimeri	-	-	-	-	-	-
Tuhiba	-	-	-	-	-	-
Dataran Beimes	-	-	-	-	-	-
Tembuni	-	-	-	-	-	-
Aranday	-	-	-	-	-	-
Kamundan	-	-	-	-	-	-
Tomu	-	-	-	-	-	-
Weriagar	-	-	-	-	-	-
Moskona Selatan	-	-	-	-	-	-
Meyado	-	-	-	-	-	-
Moskona Barat	-	-	-	-	-	-
Merdey	-	-	-	-	-	-
Biscoop	-	-	-	-	-	-
Masyeta	-	-	-	-	-	-
Moskona Utara	-	-	-	-	-	-
Moskona Timur	-	-	-	-	-	-
Teluk Bintuni	-	-	-	-	-	-

Catatan/Note: ...

Sumber/Source: Kementerian Agama, Data Semester Ganjil/Ministry of Religious Affairs, Odd Semester Data

Tabel
Table 4.1.3

**Jumlah Sekolah, Guru, dan Murid Sekolah Dasar (SD)
di Bawah Kementerian Pendidikan dan Kebudayaan
Menurut Kecamatan di Kabupaten Teluk Bintuni,
2018/2019 dan 2019/2020**

**Number of Schools, Teachers, and Pupils in Primary Schools
Under The Ministry of Education and Culture by Subdistrict
in Kabupaten Teluk Bintuni, 2018/2019 dan 2019/2020**

Kecamatan Subdistrict	Sekolah/Schools					
	Negeri/Public		Swasta/Private		Jumlah/Total	
	2018/2019	2019/2020	2018/2019	2019/2020	2018/2019	2019/2020
(1)	(2)	(3)	(4)	(5)	(6)	(7)
Fafurwar	-	-	2	2	2	2
Babo	1	1	1	1	2	2
Sumuri	2	2	4	4	6	6
Aroba	1	1	2	2	3	3
Kaitaro	4	4	1	1	5	5
Kuri	3	3	2	2	5	5
Wamesa	2	2	3	3	5	5
Bintuni	5	5	4	5	9	10
Manimeri	4	4	2	3	6	7
Tuhiba	2	2	1	1	3	3
Dataran Beimes	1	1	-	-	1	1
Tembuni	1	1	2	2	3	3
Aranday	4	4	-	-	4	4
Kamundan	1	1	-	-	1	1
Tomu	3	3	-	-	3	3
Weriagar	-	-	1	1	1	1
Moskona Selatan	3	3	-	-	3	3
Meyado	2	2	-	-	2	2
Moskona Barat	1	1	-	-	1	1
Merdey	3	3	3	3	6	6
Biscoop	-	-	-	-	-	-
Masyeta	2	2	-	-	2	2
Moskona Utara	1	2	-	-	1	2
Moskona Timur	1	1	-	-	1	1
Teluk Bintuni	47	48	28	30	75	78

Lanjutan Tabel/*Continued Table 4.1.3*

Kecamatan Subdistrict	Guru ¹ /Teachers ¹					
	Negeri/Public		Swasta/Private		Jumlah/Total	
	2018/2019	2019/2020	2018/2019	2019/2020	2018/2019	2019/2020
(1)	(8)	(9)	(10)	(11)	(12)	(13)
Fafurwar	-	-	17	20	17	20
Babo	10	14	7	9	17	23
Sumuri	18	23	33	36	51	59
Aroba	7	7	4	6	11	13
Kaitaro	11	17	3	4	14	21
Kuri	11	14	5	6	16	20
Wamesa	6	8	13	17	19	25
Bintuni	97	99	61	67	158	166
Manimeri	49	55	10	14	59	69
Tuhiba	12	13	3	4	15	17
Dataran Beimes	5	5	-	-	5	5
Tembuni	5	5	5	7	10	12
Aranday	15	18	-	-	15	18
Kamundan	9	10	-	-	9	10
Tomu	19	21	-	-	19	21
Weriagar	-	-	10	11	10	11
Moskona Selatan	5	11	-	-	5	11
Meyado	8	12	-	-	8	12
Moskona Barat	4	3	-	-	4	3
Merdey	6	8	9	12	15	20
Biscoop	-	-	-	-	-	-
Masyeta	8	13	-	-	8	13
Moskona Utara	4	10	-	-	4	10
Moskona Timur	4	7	-	-	4	7
Teluk Bintuni	313	373	180	213	493	586

Lanjutan Tabel/*Continued Table* 4.1.3

Kecamatan Subdistrict	Murid/Students					
	Negeri/Public		Swasta/Private		Jumlah/Total	
	2018/2019	2019/2020	2018/2019	2019/2020	2018/2019	2019/2020
(1)	(14)	(15)	(16)	(17)	(18)	(19)
Fafurwar	-	-	233	233	233	233
Babo	284	284	175	160	459	444
Sumuri	387	378	676	661	1 063	1 039
Aroba	171	156	149	186	320	342
Kaitaro	247	264	44	46	291	310
Kuri	165	164	106	92	271	256
Wamesa	136	142	277	266	413	408
Bintuni	1 747	1 832	1 472	1 479	3 219	3 311
Manimeri	822	810	168	216	990	1 026
Tuhiba	52	67	46	51	98	118
Dataran Beimes	130	148	-	-	130	148
Tembuni	58	61	104	115	162	176
Aranday	402	393	-	-	402	393
Kamundan	216	219	-	-	216	219
Tomu	564	587	-	-	564	587
Weriagar	-	-	430	409	430	409
Moskona Selatan	196	205	-	-	196	205
Meyado	253	288	-	-	253	288
Moskona Barat	80	102	-	-	80	102
Merdey	228	216	265	269	493	485
Biscoop	-	-	-	-	-	-
Masyeta	140	152	-	-	140	152
Moskona Utara	122	172	-	-	122	172
Moskona Timur	90	136	-	-	90	136
Teluk Bintuni	6 490	6 776	4 145	4 183	10 635	10 959

Catatan/Note: ¹ Jumlah guru termasuk kepala sekolah dan guru/*The total of teachers including headmaster and teacher*

Sumber/Source: Kementerian Pendidikan dan Kebudayaan, Data Semester Ganjil/Ministry of Educations and Culture, Odd Semester Data

Tabel 4.1.4 Jumlah Sekolah, Guru, dan Murid Madrasah Ibtidaiyah (MI) di Bawah Kementerian Agama Menurut Kecamatan Menurut Kecamatan di Kabupaten Teluk Bintuni, 2018/2019 dan 2019/2020
Number of Schools, Teachers, and Pupils in Madrasah Ibtidaiyah (MI) Under The Ministry of Religious Affairs by Subdistrict in Kabupaten Teluk Bintuni, 2018/2019 dan 2019/2020

Kecamatan Subdistrict	Sekolah/Schools		Guru/Teachers		Murid/Pupils	
	2018/2019	2019/2020	2018/2019	2019/2020	2018/2019	2019/2020
(1)	(2)	(3)	(4)	(5)	(6)	(7)
Fafurwar	...	-	...	-	...	-
Babo	...	1	...	7	...	115
Sumuri	...	1	...	7	...	66
Aroba	...	-	...	-	...	-
Kaitaro	...	-	...	-	...	-
Kuri	...	-	...	-	...	-
Wamesa	...	-	...	-	...	-
Bintuni	...	1	...	12	...	124
Manimeri	...	2	...	12	...	178
Tuhiba	...	-	...	-	...	-
Dataran Beimes	...	-	...	-	...	-
Tembuni	...	-	...	-	...	-
Aranday	...	-	...	-	...	-
Kamundan	...	-	...	-	...	-
Tomu	...	1	...	7	...	39
Weriagar	...	-	...	-	...	-
Moskona Selatan	...	-	...	-	...	-
Meyado	...	-	...	-	...	-
Moskona Barat	...	-	...	-	...	-
Merdey	...	-	...	-	...	-
Biscoop	...	-	...	-	...	-
Masyeta	...	-	...	-	...	-
Moskona Utara	...	-	...	-	...	-
Moskona Timur	...	-	...	-	...	-
Teluk Bintuni	...	6	...	45	...	522

Catatan/Note: ...

Sumber/Source: Kementerian Agama, Data Semester Ganjil/Ministry of Religious Affairs, Odd Semester Data

Tabel
Table 4.1.5

Jumlah Sekolah, Guru, dan Murid Sekolah Menengah Pertama (SMP) di Bawah Kementerian Pendidikan dan Kebudayaan Menurut Kecamatan di Kabupaten Teluk Bintuni, 2018/2019 dan 2019/2020
Number of Schools, Teachers, and Pupils in Junior High Schools Under The Ministry of Education and Culture by Subdistrict in Kabupaten Teluk Bintuni, 2018/2019 dan 2019/2020

Kecamatan Subdistrict	Sekolah/Schools					
	Negeri/Public		Swasta/Private		Jumlah/Total	
	2018/2019	2019/2020	2018/2019	2019/2020	2018/2019	2019/2020
(1)	(2)	(3)	(4)	(5)	(6)	(7)
Fafurwar	1	1	-	-	1	1
Babo	1	1	-	-	1	1
Sumuri	1	1	2	2	3	3
Aroba	2	2	-	-	2	2
Kaitaro	1	1	-	-	1	1
Kuri	1	1	-	-	1	1
Wamesa	-	-	2	2	2	2
Bintuni	2	2	3	3	5	5
Manimeri	2	2	-	-	2	2
Tuhiba	1	1	-	-	1	1
Dataran Beimes	1	1	-	-	1	1
Tembuni	2	2	-	-	2	2
Aranday	1	1	-	-	1	1
Kamundan	1	1	-	-	1	1
Tomu	2	2	-	-	2	2
Weriagar	1	1	-	-	1	1
Moskona Selatan	1	1	-	-	1	1
Meyado	1	1	-	-	1	1
Moskona Barat	1	1	-	-	1	1
Merdey	1	1	-	-	1	1
Biscoop	-	-	-	-	-	-
Masyeta	-	-	-	-	-	-
Moskona Utara	1	1	-	-	1	1
Moskona Timur	1	1	-	-	1	1
Teluk Bintuni	26	26	7	7	33	33

Lanjutan Tabel/Continued Table 4.1.5

Kecamatan Subdistrict	Guru ¹ /Teachers ¹					
	Negeri/Public		Swasta/Private		Jumlah/Total	
	2018/2019	2019/2020	2018/2019	2019/2020	2018/2019	2019/2020
(1)	(8)	(9)	(10)	(11)	(12)	(13)
Fafurwar	9	10	-	-	9	10
Babo	22	20	-	-	22	20
Sumuri	13	14	21	24	34	38
Aroba	10	15	-	-	10	15
Kaitaro	6	7	-	-	6	7
Kuri	5	7	-	-	5	7
Wamesa	-	-	12	13	12	13
Bintuni	46	57	45	49	91	106
Manimeri	30	33	-	-	30	33
Tuhiba	6	11	-	-	6	11
Dataran Beimes	6	7	-	-	6	7
Tembuni	14	14	-	-	14	14
Aranday	6	7	-	-	6	7
Kamundan	5	7	-	-	5	7
Tomu	15	17	-	-	15	17
Weriagar	5	5	-	-	5	5
Moskona Selatan	6	5	-	-	6	5
Meyado	6	9	-	-	6	9
Moskona Barat	5	6	-	-	5	6
Merdey	5	7	-	-	5	7
Biscoop	-	-	-	-	-	-
Masyeta	-	-	-	-	-	-
Moskona Utara	5	8	-	-	5	8
Moskona Timur	3	4	-	-	3	4
Teluk Bintuni	228	270	78	86	306	356

Lanjutan Tabel/*Continued Table 4.1.5*

Kecamatan Subdistrict	Murid/Students					
	Negeri/Public		Swasta/Private		Jumlah/Total	
	2018/2019	2019/2020	2018/2019	2019/2020	2018/2019	2019/2020
(1)	(14)	(15)	(16)	(17)	(18)	(19)
Fafurwar	88	93	-	-	88	93
Babo	288	328	-	-	288	328
Sumuri	151	157	299	310	450	467
Aroba	89	106	-	-	89	106
Kaitaro	34	36	-	-	34	36
Kuri	42	59	-	-	42	59
Wamesa	-	-	66	70	66	70
Bintuni	755	778	525	551	1280	1329
Manimeri	479	497	-	-	479	497
Tuhiba	41	43	-	-	41	43
Dataran Beimes	32	32	-	-	32	32
Tembuni	41	50	-	-	41	50
Aranday	72	72	-	-	72	72
Kamundan	109	114	-	-	109	114
Tomu	199	195	-	-	199	195
Weriagar	92	94	-	-	92	94
Moskona Selatan	21	23	-	-	21	23
Meyado	97	101	-	-	97	101
Moskona Barat	27	29	-	-	27	29
Merdey	58	65	-	-	58	65
Biscoop	-	-	-	-	-	-
Masyeta	-	-	-	-	-	-
Moskona Utara	52	56	-	-	52	56
Moskona Timur	30	35	-	-	30	35
Teluk Bintuni	2 797	2 963	890	931	3 687	3 894

Catatan/Note: ¹ Jumlah guru termasuk kepala sekolah dan guru/*The total of teachers including headmaster and teacher*

Sumber/Source: Kementerian Pendidikan dan Kebudayaan, Data Semester Ganji/*Ministry of Educations and Culture, Odd Semester Data*

Tabel 4.1.6 Jumlah Sekolah, Guru, dan Murid Madrasah Tsanawiyah (MTs) di Bawah Kementerian Agama Menurut Kecamatan di Kabupaten Teluk Bintuni, 2018/2019 dan 2019/2020
Number of Schools, Teachers, and Pupils in Madrasah Tsanawiyah (MTs) Under The Ministry of Religious Affairs by Subdistrict in Kabupaten Teluk Bintuni , 2018/2019 dan 2019/2020

Kecamatan Subdistrict	Sekolah/Schools		Guru/Teachers		Murid/Pupils	
	2018/2019	2019/2020	2018/2019	2019/2020	2018/2019	2019/2020
(1)	(2)	(3)	(4)	(5)	(6)	(7)
Fafurwar	...	-	...	-	...	-
Babo	...	-	...	-	...	-
Sumuri	...	-	...	-	...	-
Aroba	...	-	...	-	...	-
Kaitaro	...	-	...	-	...	-
Kuri	...	-	...	-	...	-
Wamesa	...	-	...	-	...	-
Bintuni	...	-	...	-	...	-
Manimeri	...	1	...	6	...	60
Tuhiba	...	-	...	-	...	-
Dataran Beimes	...	-	...	-	...	-
Tembuni	...	-	...	-	...	-
Aranday	...	-	...	-	...	-
Kamundan	...	-	...	-	...	-
Tomu	...	-	...	-	...	-
Veriagar	...	-	...	-	...	-
Moskona Selatan	...	-	...	-	...	-
Meyado	...	-	...	-	...	-
Moskona Barat	...	-	...	-	...	-
Merdey	...	-	...	-	...	-
Biscoop	...	-	...	-	...	-
Masyeta	...	-	...	-	...	-
Moskona Utara	...	-	...	-	...	-
Moskona Timur	...	-	...	-	...	-
Teluk Bintuni	...	1	...	6	...	60

Catatan/Note: ...

Sumber/Source: Kementerian Agama, Data Semester Ganjil/Ministry of Religious Affairs, Odd Semester Data

Tabel
Table 4.1.7

Jumlah Sekolah, Guru, dan Murid Sekolah Menengah Atas (SMA) di Bawah Kementerian Pendidikan dan Kebudayaan Menurut Kecamatan di Kabupaten Teluk Bintuni, 2018/2019 dan 2019/2020
Number of Schools, Teachers, and Pupils in Senior High Schools Under The Ministry of Education and Culture by Subdistrict in Kabupaten Teluk Bintuni, 2018/2019 dan 2019/2020

Kecamatan Subdistrict	Sekolah/Schools					
	Negeri/Public		Swasta/Private		Jumlah/Total	
	2018/2019	2019/2020	2018/2019	2019/2020	2018/2019	2019/2020
(1)	(2)	(3)	(4)	(5)	(6)	(7)
Fafurwar	-	-	-	-	-	-
Babo	1	1	-	-	1	1
Sumuri	2	2	-	-	2	2
Aroba	-	-	-	-	-	-
Kaitaro	1	1	-	-	1	1
Kuri	-	-	-	-	-	-
Wamesa	-	-	-	-	-	-
Bintuni	1	1	4	4	5	5
Manimeri	-	-	-	-	-	-
Tuhiba	-	-	-	-	-	-
Dataran Beimes	-	-	-	-	-	-
Tembuni	1	1	-	-	1	1
Aranday	-	-	-	-	-	-
Kamundan	1	1	-	-	1	1
Tomu	-	-	1	1	1	1
Weriagar	-	-	-	-	-	-
Moskona Selatan	-	-	-	-	-	-
Meyado	1	1	-	-	1	1
Moskona Barat	1	1	-	-	1	1
Merdey	1	1	-	-	1	1
Biscoop	-	-	-	-	-	-
Masyeta	-	-	-	-	-	-
Moskona Utara	-	-	-	-	-	-
Moskona Timur	-	-	-	-	-	-
Teluk Bintuni	10	10	5	5	15	15

Lanjutan Tabel/Continued Table 4.1.7

Kecamatan Subdistrict	Guru ¹ /Teachers ¹					
	Negeri/Public		Swasta/Private		Jumlah/Total	
	2018/2019	2019/2020	2018/2019	2019/2020	2018/2019	2019/2020
(1)	(8)	(9)	(10)	(11)	(12)	(13)
Fafurwar	-	-	-	-	-	-
Babo	18	18	-	-	18	18
Sumuri	25	26	-	-	25	26
Aroba	-	-	-	-	-	-
Kaitaro	5	4	-	-	5	4
Kuri	-	-	-	-	-	-
Wamesa	-	-	-	-	-	-
Bintuni	31	34	64	64	95	98
Manimeri	-	-	-	-	-	-
Tuhiba	-	-	-	-	-	-
Dataran Beimes	-	-	-	-	-	-
Tembuni	6	6	-	-	6	6
Aranday	-	-	-	-	-	-
Kamundan	6	5	-	-	6	5
Tomu	-	-	14	15	14	15
Weriagar	-	-	-	-	-	-
Moskona Selatan	-	-	-	-	-	-
Meyado	10	11	-	-	10	11
Moskona Barat	5	5	-	-	5	5
Merdey	4	5	-	-	4	5
Biscoop	-	-	-	-	-	-
Masyeta	-	-	-	-	-	-
Moskona Utara	-	-	-	-	-	-
Moskona Timur	-	-	-	-	-	-
Teluk Bintuni	110	114	78	79	188	193

Lanjutan Tabel/*Continued Table* 4.1.7

Kecamatan <i>Subdistrict</i>	Murid/ <i>Students</i>					
	Negeri/ <i>Public</i>		Swasta/ <i>Private</i>		Jumlah/ <i>Total</i>	
	2018/2019	2019/2020	2018/2019	2019/2020	2018/2019	2019/2020
(1)	(14)	(15)	(16)	(17)	(18)	(19)
Fafurwar	-	-	-	-	-	-
Babo	211	238	-	-	211	238
Sumuri	237	273	-	-	237	273
Aroba	-	-	-	-	-	-
Kaitaro	26	27	-	-	26	27
Kuri	-	-	-	-	-	-
Wamesa	-	-	-	-	-	-
Bintuni	550	684	626	646	1 176	1 330
Manimeri	-	-	-	-	-	-
Tuhiba	-	-	-	-	-	-
Dataran Beimes	-	-	-	-	-	-
Tembuni	24	20	-	-	24	20
Aranday	-	-	-	-	-	-
Kamundan	45	48	-	-	45	48
Tomu	-	-	151	194	151	194
Weriagar	-	-	-	-	-	-
Moskona Selatan	-	-	-	-	-	-
Meyado	45	44	-	-	45	44
Moskona Barat	28	20	-	-	28	20
Merdey	23	35	-	-	23	35
Biscoop	-	-	-	-	-	-
Masyeta	-	-	-	-	-	-
Moskona Utara	-	-	-	-	-	-
Moskona Timur	-	-	-	-	-	-
Teluk Bintuni	1 189	1 389	777	840	1 966	2 229

Catatan/*Note*: ¹ Jumlah guru termasuk kepala sekolah dan guru/*The total of teachers including headmaster and teacher*

Sumber/*Source*: Kementerian Pendidikan dan Kebudayaan, Data Semester Ganji/*Ministry of Educations and Culture, Odd Semester Data*

Tabel
Table 4.1.8

Jumlah Sekolah, Guru, dan Murid Sekolah Menengah Kejuruan (SMK) di Bawah Kementerian Pendidikan dan Kebudayaan Menurut Kecamatan di Kabupaten Teluk Bintuni, 2018/2019 dan 2019/2020
Number of Schools, Teachers, and Pupils in Vocational High Schools Under The Ministry of Education and Culture by Subdistrict in Kabupaten Teluk Bintuni, 2018/2019 dan 2019/2020

Kecamatan Subdistrict	Sekolah/Schools		Guru/Teachers		Murid/Pupils	
	2018/2019	2019/2020	2018/2019	2019/2020	2018/2019	2019/2020
(1)	(2)	(3)	(4)	(5)	(6)	(7)
Fafurwar	-	-	-	-	-	-
Babo	-	-	-	-	-	-
Sumuri	-	-	-	-	-	-
Aroba	-	-	-	-	-	-
Kaitaro	-	-	-	-	-	-
Kuri	-	-	-	-	-	-
Wamesa	-	-	-	-	-	-
Bintuni	-	-	-	-	-	-
Manimeri	1	1	24	25	514	538
Tuhiba	-	-	-	-	-	-
Dataran Beimes	-	-	-	-	-	-
Tembuni	-	-	-	-	-	-
Aranday	-	-	-	-	-	-
Kamundan	-	-	-	-	-	-
Tomu	-	-	-	-	-	-
Weriagar	-	-	-	-	-	-
Moskona Selatan	-	-	-	-	-	-
Meyado	-	-	-	-	-	-
Moskona Barat	-	-	-	-	-	-
Merdey	-	-	-	-	-	-
Biscoop	-	-	-	-	-	-
Masyeta	-	-	-	-	-	-
Moskona Utara	-	-	-	-	-	-
Moskona Timur	-	-	-	-	-	-
Teluk Bintuni	1	1	24	25	514	538

Catatan/Note: ...

Sumber/Source: Kementerian Agama, Data Semester Ganjil/Ministry of Religious Affairs, Odd Semester Data

Tabel
Table 4.1.9

Jumlah Sekolah, Guru, dan Murid Madrasah Aliyah (MA) di Bawah Kementerian Agama Menurut Kecamatan di Kabupaten Teluk Bintuni, 2018/2019 dan 2019/2020
Number of Schools, Teachers, and Pupils in Madrasah Aliyah (MA) Under the Ministry of Religious Affairs by Subdistrict in Kabupaten Teluk Bintuni, 2018/2019 dan 2019/2020

Kecamatan Subdistrict	Sekolah/Schools					
	Negeri/Public		Swasta/Private		Jumlah/Total	
	2018/2019	2019/2020	2018/2019	2019/2020	2018/2019	2019/2020
(1)	(2)	(3)	(4)	(5)	(6)	(7)
Fafurwar	...	-	...	-	...	-
Babo	...	-	...	-	...	-
Sumuri	...	-	...	-	...	-
Aroba	...	-	...	-	...	-
Kaitaro	...	-	...	-	...	-
Kuri	...	-	...	-	...	-
Wamesa	...	-	...	-	...	-
Bintuni	...	-	...	-	...	-
Manimeri	...	-	...	1	...	1
Tuhiba	...	-	...	-	...	-
Dataran Beimes	...	-	...	-	...	-
Tembuni	...	-	...	-	...	-
Aranday	...	-	...	-	...	-
Kamundan	...	-	...	-	...	-
Tomu	...	-	...	-	...	-
Weriagar	...	-	...	-	...	-
Moskona Selatan	...	-	...	-	...	-
Meyado	...	-	...	-	...	-
Moskona Barat	...	-	...	-	...	-
Merdey	...	-	...	-	...	-
Biscoop	...	-	...	-	...	-
Masyeta	...	-	...	-	...	-
Moskona Utara	...	-	...	-	...	-
Moskona Timur	...	-	...	-	...	-
Teluk Bintuni	...	-	...	1	...	1

Lanjutan Tabel/Continued Table 4.1.9

Kecamatan Subdistrict	Guru ¹ /Teachers ¹					
	Negeri/Public		Swasta/Private		Jumlah/Total	
	2018/2019	2019/2020	2018/2019	2019/2020	2018/2019	2019/2020
(1)	(8)	(9)	(10)	(11)	(12)	(13)
Fafurwar	...	-	...	-	...	-
Babo	...	-	...	-	...	-
Sumuri	...	-	...	-	...	-
Aroba	...	-	...	-	...	-
Kaitaro	...	-	...	-	...	-
Kuri	...	-	...	-	...	-
Wamesa	...	-	...	-	...	-
Bintuni	...	-	...	-	...	-
Manimeri	...	-	...	12	...	12
Tuhiba	...	-	...	-	...	-
Dataran Beimes	...	-	...	-	...	-
Tembuni	...	-	...	-	...	-
Aranday	...	-	...	-	...	-
Kamundan	...	-	...	-	...	-
Tomu	...	-	...	-	...	-
Weriagar	...	-	...	-	...	-
Moskona Selatan	...	-	...	-	...	-
Meyado	...	-	...	-	...	-
Moskona Barat	...	-	...	-	...	-
Merdey	...	-	...	-	...	-
Biscoop	...	-	...	-	...	-
Masyeta	...	-	...	-	...	-
Moskona Utara	...	-	...	-	...	-
Moskona Timur	...	-	...	-	...	-
Teluk Bintuni	...	-	...	12	...	12

Lanjutan Tabel/*Continued Table 4.1.9*

Kecamatan Subdistrict	Murid/Students					
	Negeri/Public		Swasta/Private		Jumlah/Total	
	2018/2019	2019/2020	2018/2019	2019/2020	2018/2019	2019/2020
(1)	(14)	(15)	(16)	(17)	(18)	(19)
Fafurwar	...	-	...	-	...	-
Babo	...	-	...	-	...	-
Sumuri	...	-	...	-	...	-
Aroba	...	-	...	-	...	-
Kaitaro	...	-	...	-	...	-
Kuri	...	-	...	-	...	-
Wamesa	...	-	...	-	...	-
Bintuni	...	-	...	-	...	-
Manimeri	...	-	...	75	...	75
Tuhiba	...	-	...	-	...	-
Dataran Beimes	...	-	...	-	...	-
Tembuni	...	-	...	-	...	-
Aranday	...	-	...	-	...	-
Kamundan	...	-	...	-	...	-
Tomu	...	-	...	-	...	-
Weriagar	...	-	...	-	...	-
Moskona Selatan	...	-	...	-	...	-
Meyado	...	-	...	-	...	-
Moskona Barat	...	-	...	-	...	-
Merdey	...	-	...	-	...	-
Biscoop	...	-	...	-	...	-
Masyeta	...	-	...	-	...	-
Moskona Utara	...	-	...	-	...	-
Moskona Timur	...	-	...	-	...	-
Teluk Bintuni	...	-	...	75	...	75

Catatan/Note: ...

Sumber/Source: Kementerian Agama, Data Semester Ganjil/Ministry of Religious Affairs, Odd Semester Data

Tabel
Table 4.1.10

Jumlah Desa¹/Kelurahan yang Memiliki Fasilitas Sekolah Menurut Kecamatan dan Tingkat Pendidikan di Kabupaten Teluk Bintuni, 2014– 2019
Number of Villages¹/Kelurahan Having Educational Facilities by Subdistrict and Educational Level in Kabupaten Teluk Bintuni, 2014– 2019

Kecamatan Subdistrict	SD Primary School		
	2014	2018	2019
(1)	(2)	(3)	(4)
Fafurwar	2	6	3
Babo	1	1	1
Sumuri	6	7	7
Aroba	3	3	3
Kaitaro	5	5	7
Kuri	4	5	4
Wamesa	5	5	5
Bintuni	5	6	5
Manimeri	6	9	9
Tuhiba	3	3	3
Dataran Beimes	1	1	1
Tembuni	3	5	4
Aranday	4	4	5
Kamundan	1	1	1
Tomu	4	4	4
Weriagar	1	1	1
Moskona Selatan	2	2	1
Meyado	3	3	3
Moskona Barat	1	1	1
Merdey	5	6	5
Biscoop	-	1	2
Masyeta	2	2	2
Moskona Utara	2	2	2
Moskona Timur	1	1	1
Teluk Bintuni	70	84	80

Lanjutan Tabel/*Continued Table* 4.1.10

Kecamatan Subdistrict	SMP Junior High School		
	2014	2018	2019
(1)	(5)	(6)	(7)
Fafurwar	1	2	1
Babo	1	1	1
Sumuri	3	4	3
Aroba	2	2	2
Kaitaro	1	1	1
Kuri	1	1	1
Wamesa	2	2	2
Bintuni	3	4	4
Manimeri	2	2	2
Tuhiba	1	1	1
Dataran Beimes	1	1	1
Tembuni	2	2	2
Aranday	1	1	1
Kamundan	1	1	1
Tomu	2	2	3
Weriagar	1	1	1
Moskona Selatan	1	1	1
Meyado	1	1	1
Moskona Barat	1	1	1
Merdey	1	1	1
Biscoop	-	-	-
Masyeta	-	1	-
Moskona Utara	1	2	1
Moskona Timur	-	1	1
Teluk Bintuni	30	36	33

Lanjutan Tabel/*Continued Table* 4.1.10

Kecamatan Subdistrict	SMA Senior High School		
	2014	2018	2019
(1)	(8)	(9)	(10)
Fafurwar	-	-	-
Babo	1	2	1
Sumuri	1	2	2
Aroba	-	-	-
Kaitaro	-	1	1
Kuri	-	-	-
Wamesa	-	1	1
Bintuni	4	4	4
Manimeri	1	1	1
Tuhiba	-	-	-
Dataran Beimes	-	-	-
Tembuni	-	1	-
Aranday	-	-	-
Kamundan	-	1	1
Tomu	1	1	1
Weriagar	-	-	-
Moskona Selatan	-	-	-
Meyado	1	1	1
Moskona Barat	-	1	1
Merdey	1	2	1
Biscoop	-	-	-
Masyeta	-	-	-
Moskona Utara	-	-	-
Moskona Timur	-	-	-
Teluk Bintuni	10	18	15

Lanjutan Tabel/*Continued Table* 4.1.10

Kecamatan <i>Subdistrict</i>	SMK <i>Vocational School</i>		
	2014	2018	2019
(1)	(11)	(12)	(13)
Fafurwar	-	-	-
Babo	-	-	-
Sumuri	-	-	-
Aroba	-	-	-
Kaitaro	-	-	-
Kuri	-	-	-
Wamesa	-	-	-
Bintuni	-	-	-
Manimeri	1	1	1
Tuhiba	-	-	-
Dataran Beimes	-	-	-
Tembuni	-	-	-
Aranday	-	-	-
Kamundan	-	-	-
Tomu	1	-	-
Weriagar	-	-	-
Moskona Selatan	-	-	-
Meyado	-	-	-
Moskona Barat	-	-	-
Merdey	-	-	-
Biscoop	-	-	-
Masyeta	-	-	-
Moskona Utara	-	-	-
Moskona Timur	-	-	-
Teluk Bintuni	2	1	1

Lanjutan Tabel/Continued Table 4.1.10

Kecamatan Subdistrict	Perguruan Tinggi University		
	2014	2018	2019
(1)	(14)	(15)	(16)
Fafurwar	-	-	-
Babo	-	-	-
Sumuri	-	-	-
Aroba	-	-	-
Kaitaro	-	-	-
Kuri	-	-	-
Wamesa	-	-	-
Bintuni	1	1	1
Manimeri	-	-	-
Tuhiba	-	-	-
Dataran Beimes	-	-	-
Tembuni	-	-	-
Aranday	-	-	-
Kamundan	-	-	-
Tomu	-	-	-
Weriagar	-	-	-
Moskona Selatan	-	-	-
Meyado	-	-	-
Moskona Barat	-	-	-
Merdey	-	-	-
Biscoop	-	-	-
Masyeta	-	-	-
Moskona Utara	-	-	-
Moskona Timur	-	-	-
Teluk Bintuni	1	1	1

Catatan/Note: ¹ Desa pada tabel ini termasuk Unit Permukiman Transmigrasi (UPT) yang masih dibina oleh kementerian terkait dan nagari di Provinsi Sumatera Barat/Villages in this table include Transmigration Settlement Unit which is still fostered by the relevant ministries and the nagari in the Province of Sumatera Barat

Sumber/Source: BPS, Pendataan Potensi Desa (Podes)/ BPS-Statistics Indonesia, Village Potential Data Collection

Tabel 4.1.11
Table

Angka Partisipasi Murni (APM) dan Angka Partisipasi Kasar (APK) Menurut Jenjang Pendidikan di Kabupaten Teluk Bintuni, 2018 dan 2019
Net Participation Rates and Gross Participation Rates by Educational Level in Kabupaten Teluk Bintuni, 2018 and 2019

Jenjang Pendidikan Educational Level	Angka Partisipasi Murni (APM) Net Participation Rates		Angka Partisipasi Kasar (APK) Gross Participation Rates	
	2018	2019	2018	2019
(1)	(2)	(3)	(4)	(5)
SD/MI Elementary School	92,59	93,70	106,08	111,34
SMP/MTs Junior High School	65,55	66,18	98,76	78,51
SMA/SMK/MA Senior High School	56,12	57,39	82,99	93,74

Catatan/Note: ...

Sumber/Source: BPS, Survei Sosial Ekonomi Nasional (Susenas)/BPS-Statistics Indonesia, National Socioeconomic Survey

Tabel 4.1.12 **Persentase Penduduk Berumur 15 Tahun ke Atas yang Melek Huruf Menurut Kelompok Umur di Kabupaten Teluk Bintuni, 2018 dan 2019**
Table 4.1.12 **Percentage of Literate People Aged 15 Years and Over by Age Group in Kabupaten Teluk Bintuni, 2018 and 2019**

Kelompok Umur Age Group	2018	2019
(1)	(2)	(3)
15–19	100,00	100,00
20–24	98,50	98,89
25–29	97,80	99,14
30–34	97,80	97,97
35–39	98,71	99,02
40–44	95,44	94,32
45–49	100,00	98,91
50+	92,47	92,80
Jumlah/Total		
15–24	99,19	99,43
15–44	98,07	98,37
15+	97,47	97,64
45+	95,20	95,10

Catatan/Note: ...

Sumber/Source: BPS, Survei Sosial Ekonomi Nasional (Susenas)/BPS-Statistics Indonesia, National Socioeconomic Survey

Tabel 4.1.13
Table

Persentase Penduduk Berumur 7-24 Tahun Menurut Jenis Kelamin, Kelompok Umur Sekolah dan Partisipasi Sekolah di Kabupaten Teluk Bintuni, 2018 dan 2019
Percentage of Population Aged 7-24 Years by Sex, Age Group and School Participation in Teluk Bintuni Regency, 2018 and 2019

Jenis Kelamin dan Kelompok Umur <i>Sex and Age Group</i>	Tidak/Belum Pernah Bersekolah <i>Not/Never Attending School</i>		Masih Bersekolah <i>Attending School</i>		Tidak Bersekolah Lagi <i>Not Attending School Anymore</i>	
	2018	2019	2018	2019	2018	2019
(1)	(2)	(3)	(4)	(5)	(6)	(7)
Laki-Laki/ <i>Male</i>						
7-12	4,84	4,00	95,16	92,88	0,00	3,11
13-15	0,00	0,00	98,36	94,47	1,64	5,53
16-18	0,00	0,00	60,45	71,19	39,55	28,81
19-24	0,00	1,68	23,01	26,22	76,99	72,09
7-24	2,00	2,00	67,87	69,53	30,13	28,47
Perempuan/ <i>Female</i>						
7-12	6,87	0,84	93,13	98,83	0,00	0,33
13-15	0,00	2,85	92,56	96,69	7,44	0,46
16-18	0,00	1,85	77,72	72,18	22,28	25,96
19-24	1,16	2,25	20,95	14,89	77,89	82,86
7-24	2,74	1,73	66,04	72,31	31,22	25,96
Laki-Laki+Perempuan/ <i>Male + Female</i>						
7-12	5,71	2,49	94,29	95,73	0,00	1,78
13-15	0,00	1,26	95,79	95,46	4,21	3,28
16-18	0,00	0,97	71,14	71,71	28,86	27,32
19-24	0,55	1,92	22,04	21,54	77,42	76,54
7-24	2,35	1,88	67,00	70,81	30,65	27,31

Catatan/Note: ...

Sumber/Source: BPS, Survei Sosial Ekonomi Nasional (Susenas)/BPS-Statistics Indonesia, National Socioeconomic Survey

4.2 KESEHATAN HEALTH

Tabel 4.2.1 **Jumlah Desa¹/Kelurahan Yang Memiliki Sarana Kesehatan Menurut Kecamatan di Kabupaten Teluk Bintuni, 2014–2019**
Number of Villages¹/Kelurahan Having Health Facilities by Subdistrict in Kabupaten Teluk Bintuni, 2014–2019

Kecamatan Subdistrict	Rumah Sakit Hospital		
	2014	2018	2019
(1)	(2)	(3)	(4)
Fafurwar	-	-	-
Babo	-	-	-
Sumuri	-	-	-
Aroba	-	-	-
Kaitaro	-	-	-
Kuri	-	-	-
Wamesa	-	-	-
Bintuni	1	1	1
Manimeri	-	-	-
Tuhiba	-	-	-
Dataran Beimes	-	-	-
Tembuni	-	-	-
Aranday	-	-	-
Kamundan	-	-	-
Tomu	-	-	-
Weriagar	-	-	-
Moskona Selatan	-	-	-
Meyado	-	-	-
Moskona Barat	-	-	-
Merdey	-	-	-
Biscoop	-	-	-
Masyeta	-	-	-
Moskona Utara	-	-	-
Moskona Timur	-	-	-
Teluk Bintuni	1	1	1

Lanjutan Tabel/*Continued Table* 4.2.1

Kecamatan <i>Subdistrict</i>	Rumah Sakit Bersalin <i>Maternity Hospital</i>		
	2014	2018	2019
(1)	(5)	(6)	(7)
Fafurwar	-	-	-
Babo	-	-	-
Sumuri	-	-	-
Aroba	-	-	-
Kaitaro	-	-	-
Kuri	-	-	-
Wamesa	-	-	-
Bintuni	-	-	-
Manimeri	-	-	-
Tuhiba	-	-	-
Dataran Beimes	-	-	-
Tembuni	-	-	-
Aranday	-	-	-
Kamundan	-	-	-
Tomu	-	-	-
Weriagar	-	-	-
Moskona Selatan	-	-	-
Meyado	-	-	-
Moskona Barat	-	-	-
Merdey	-	-	-
Biscoop	-	-	-
Masyeta	-	-	-
Moskona Utara	-	-	-
Moskona Timur	-	-	-
Teluk Bintuni	0	0	0

Lanjutan Tabel/*Continued Table 4.2.1*

Kecamatan <i>Subdistrict</i>	Poliklinik <i>Polyclinic</i>		
	2014	2018	2019
(1)	(8)	(9)	(10)
Fafurwar	-	-	-
Babo	1	1	1
Sumuri	-	-	-
Aroba	-	-	1
Kaitaro	-	-	-
Kuri	-	-	-
Wamesa	-	-	-
Bintuni	1	1	1
Manimeri	-	-	-
Tuhiba	-	-	-
Dataran Beimes	-	-	-
Tembuni	-	-	-
Aranday	-	-	-
Kamundan	-	-	-
Tomu	-	-	-
Weriagar	-	-	-
Moskona Selatan	-	2	-
Meyado	-	-	-
Moskona Barat	-	-	-
Merdey	-	-	-
Biscoop	-	-	-
Masyeta	-	-	-
Moskona Utara	-	-	-
Moskona Timur	-	-	-
Teluk Bintuni	2	4	3

Lanjutan Tabel/*Continued Table* 4.2.1

Kecamatan <i>Subdistrict</i>	Puskesmas <i>Public Health Center</i>		
	2014	2018	2019
(1)	(11)	(12)	(13)
Fafurwar	1	1	1
Babo	1	1	1
Sumuri	2	2	3
Aroba	-	1	1
Kaitaro	1	1	1
Kuri	1	1	1
Wamesa	1	1	-
Bintuni	1	1	1
Manimeri	1	2	1
Tuhiba	1	1	1
Dataran Beimes	1	1	1
Tembuni	1	1	-
Aranday	-	-	1
Kamundan	1	1	1
Tomu	1	1	1
Weriagar	1	1	1
Moskona Selatan	1	2	2
Meyado	1	1	1
Moskona Barat	1	1	1
Merdey	1	1	1
Biscoop	-	-	-
Masyeta	-	1	1
Moskona Utara	1	1	1
Moskona Timur	-	-	1
Teluk Bintuni	20	24	24

Lanjutan Tabel/Continued Table 4.2.1

Kecamatan Subdistrict	Puskesmas Pembantu Subsidiary of Public Health Center		
	2014	2018	2019
(1)	(14)	(15)	(16)
Fafurwar	2	2	1
Babo	-	1	-
Sumuri	2	6	6
Aroba	3	2	4
Kaitaro	5	4	3
Kuri	3	4	1
Wamesa	3	3	3
Bintuni	2	2	3
Manimeri	5	4	4
Tuhiba	2	2	1
Dataran Beimes	-	-	-
Tembuni	2	3	3
Aranday	1	2	1
Kamundan	-	-	-
Tomu	2	1	1
Weriagar	-	-	-
Moskona Selatan	2	2	2
Meyado	4	3	3
Moskona Barat	-	-	-
Merdey	-	1	-
Biscoop	-	-	-
Masyeta	-	1	1
Moskona Utara	-	1	1
Moskona Timur	1	1	-
Teluk Bintuni	39	45	38

Lanjutan Tabel/Continued Table 4.2.1

Kecamatan Subdistrict	Apotek Pharmacy		
	2014	2018	2019
(1)	(17)	(18)	(19)
Fafurwar	-	-	-
Babo	-	-	-
Sumuri	-	-	-
Aroba	-	-	-
Kaitaro	-	-	-
Kuri	-	-	-
Wamesa	-	-	-
Bintuni	3	3	6
Manimeri	-	1	1
Tuhiba	-	-	-
Dataran Beimes	-	-	-
Tembuni	-	-	-
Aranday	-	-	-
Kamundan	-	-	-
Tomu	-	-	-
Weriagar	-	-	-
Moskona Selatan	-	-	-
Meyado	-	-	-
Moskona Barat	-	-	-
Merdey	-	-	-
Biscoop	-	-	-
Masyeta	-	-	-
Moskona Utara	-	-	-
Moskona Timur	-	-	-
Teluk Bintuni	3	4	7

Catatan/Note: ¹ Desa pada tabel ini termasuk Unit Permukiman Transmigrasi (UPT) yang masih dibina oleh kementerian terkait dan nagari di Provinsi Sumatera Barat/Villages in this table include Transmigration Settlement Unit which is still fostered by the relevant ministries and the nagari in the Province of Sumatera Barat

Sumber/Source: BPS, Pendataan Potensi Desa (Podes)/BPS-Statistics Indonesia, Village Potential Data Collecting

Tabel 4.2.2 Jumlah Tenaga Kesehatan Menurut Kecamatan di Kabupaten Teluk Bintuni, 2019
Table Number of Medical Personnel by Subdistrict in Teluk Bintuni Regency, 2019

Kecamatan Subdistrict	Dokter Doctor	Perawat Nurse	Bidan Midwife	Farmasi Pharmaceutical	Ahli Gizi Nutritionist
(1)	(2)	(3)	(4)	(5)	(6)
Fafurwar	-	5	3	-	1
Babo	2	20	7	1	2
Sumuri	1	13	11	2	2
Aroba	-	4	5	1	1
Kaitaro	1	13	5	-	1
Kuri	1	12	4	1	1
Wamesa	-	10	8	-	1
Bintuni	3	30	10	2	4
Manimeri	-	-	-	-	-
Tuhiba	-	10	4	1	1
Dataran Beimes	1	4	2	-	-
Tembuni	-	7	7	1	1
Aranday	-	-	-	-	-
Kamundan	1	7	2	1	1
Tomu	1	19	6	1	2
Weriagar	1	8	4	-	-
Moskona Selatan	1	6	5	1	-
Meyado	1	6	7	1	1
Moskona Barat	1	5	3	1	1
Merdey	1	10	5	1	1
Biscoop	-	-	-	-	-
Masyeta	-	5	4	-	1
Moskona Utara	-	8	1	-	1
Moskona Timur	-	7	3	-	-
Teluk Bintuni	16	209	106	15	23

Catatan/Note: ...

Sumber/Source: Dinas Kesehatan Kabupaten Teluk Bintuni/Health Service of Teluk Bintuni Regency

Tabel 4.2.4
Table

Jumlah Rumah Sakit Umum, Rumah Sakit Khusus, Rumah Sakit/Rumah Bersalin, Puskesmas, Klinik/Balai Kesehatan, Posyandu, dan Polindes Menurut Kecamatan di Kabupaten Teluk Bintuni, 2018 dan 2019
Number of General Hospital, Special Hospital, Maternity Hospital and Public Health Center, Medical Clinic, Integrated Service Post, Village maternity Cottage by Subdistrict in Teluk Bintuni Regency, 2018 and 2019

Kecamatan Subdistrict	Rumah Sakit Umum General Hospital		Rumah Sakit Khusus Special Hospital	
	2018	2019	2018	2019
(1)	(2)	(3)	(4)	(5)
Fafurwar	-	-	-	-
Babo	-	-	-	-
Sumuri	-	-	-	-
Aroba	-	-	-	-
Kaitaro	-	-	-	-
Kuri	-	-	-	-
Wamesa	-	-	-	-
Bintuni	1	1	-	-
Manimeri	-	-	-	-
Tuhiba	-	-	-	-
Dataran Beimes	-	-	-	-
Tembuni	-	-	-	-
Aranday	-	-	-	-
Kamundan	-	-	-	-
Tomu	-	-	-	-
Weriagar	-	-	-	-
Moskona Selatan	-	-	-	-
Meyado	-	-	-	-
Moskona Barat	-	-	-	-
Merdey	-	-	-	-
Biscoop	-	-	-	-
Masyeta	-	-	-	-
Moskona Utara	-	-	-	-
Moskona Timur	-	-	-	-
Teluk Bintuni	1	1	-	-

Lanjutan Tabel/Continued Table 4.2.4

Kecamatan Subdistrict	Rumah Sakit Bersalin/ Rumah Bersalin Maternity Hospital		Puskesmas Public Health Center	
	2018	2019	2018	2019
(1)	(6)	(7)	(8)	(9)
Fafurwar	-	-	1	1
Babo	-	-	1	1
Sumuri	-	-	2	2
Aroba	-	-	1	1
Kaitaro	-	-	1	1
Kuri	-	-	1	1
Wamesa	-	-	1	1
Bintuni	-	-	1	1
Manimeri	-	-	2	2
Tuhiba	-	-	1	1
Dataran Beimes	-	-	1	1
Tembuni	-	-	1	1
Aranday	-	-	-	1
Kamundan	-	-	1	1
Tomu	-	-	1	1
Weriagar	-	-	1	1
Moskona Selatan	-	-	1	1
Meyado	-	-	1	1
Moskona Barat	-	-	1	1
Merdey	-	-	1	1
Biscoop	-	-	-	1
Masyeta	-	-	1	1
Moskona Utara	-	-	1	1
Moskona Timur	-	-	1	1
Teluk Bintuni	-	-	24	26

Lanjutan Tabel/*Continued Table* 4.2.4

Kecamatan Subdistrict	Klinik/Balai Kesehatan Medical Clinic		Posyandu Integrated Service Post		Polindes Village Maternity Cottage	
	2018	2019	2018	2019	2018	2019
(1)	(10)	(11)	(12)	(13)	(14)	(15)
Fafurwar	-	-	7	7	-	-
Babo	-	-	4	4	-	-
Sumuri	2	2	12	12	-	-
Aroba	-	-	7	7	-	-
Kaitaro	-	-	6	6	-	-
Kuri	-	-	5	5	-	-
Wamesa	-	-	5	5	-	-
Bintuni	2	2	16	16	-	-
Manimeri	-	-	21	21	-	-
Tuhiba	-	-	3	3	-	-
Dataran Beimes	-	-	2	2	-	-
Tembuni	-	-	6	6	-	-
Aranday	-	-	9	9	-	-
Kamundan	-	-	5	5	-	-
Tomu	-	-	5	5	-	-
Weriagar	-	-	6	6	-	-
Moskona Selatan	-	-	6	6	-	-
Meyado	-	-	5	5	-	-
Moskona Barat	-	-	2	2	-	-
Merdey	-	-	6	6	-	-
Biscoop	-	-	2	2	-	-
Masyeta	-	-	2	2	-	-
Moskona Utara	-	-	6	6	-	-
Moskona Timur	-	-	2	2	-	-
Teluk Bintuni	4	4	150	150	-	-

Catatan/Note: ...

Sumber/Source: Dinas Kesehatan Kabupaten Teluk Bintuni / Health Service of Teluk Bintuni Regency

Tabel 4.2.5 Jumlah Balita Yang Pernah Mendapat Imunisasi Menurut Jenis Imunisasi dan Kecamatan di Kabupaten Teluk Bintuni, 2018
Number of Children Under Five Year Old Who Had Immunization by Type of Immunization and Subdistrict in Teluk Bintuni Regency , 2018

Kecamatan Subdistrict	BCG	DPT			Campak Measless
		1	2	3	
(1)	(2)	(3)	(4)	(5)	(6)
Fafurwar	39	40	30	27	36
Babo	84	87	78	80	84
Sumuri	111	104	119	105	122
Aroba	34	30	36	33	39
Kaitaro	22	20	21	15	25
Kuri	28	25	29	32	25
Wamesa	25	22	12	15	19
Bintuni	400	338	358	339	400
Manimeri	241	239	233	190	199
Tuhiba	16	17	19	16	25
Dataran Beimes	6	11	12	9	12
Tembuni	9	15	8	14	21
Aranday ¹
Kamundan	17	26	30	29	13
Tomu	90	93	93	107	115
Weriagar	28	36	36	40	27
Moskona Selatan	8	5	7	9	3
Meyado	29	30	38	34	17
Moskona Barat	7	3	3	2	6
Merdey	15	16	19	21	14
Biscoop ²
Masyeta	11	13	10	10	9
Moskona Utara	0	7	8	0	0
Moskona Timur	12	20	24	13	14
Teluk Bintuni	1 232	1 197	1 223	1 140	1 225

Lanjutan Tabel/*Continued Table* 4.2.5

Kecamatan Subdistrict	Polio			
	1	2	3	4
(1)	(7)	(8)	(9)	(10)
Fafurwar	39	40	30	28
Babo	84	87	78	79
Sumuri	112	113	118	124
Aroba	34	30	36	33
Kaitaro	22	20	20	15
Kuri	28	28	31	32
Wamesa	26	23	15	18
Bintuni	400	338	358	340
Manimeri	234	231	235	205
Tuhiba	16	17	19	16
Dataran Beimes	6	11	12	9
Tembuni	12	15	9	17
Aranday ¹
Kamundan	17	27	27	29
Tomu	90	93	93	107
Weriagar	28	36	34	40
Moskona Selatan	9	4	7	10
Meyado	29	30	38	32
Moskona Barat	5	2	1	3
Merdey	18	16	19	20
Biscoop ²
Masyeta	10	14	10	10
Moskona Utara	7	6	3	1
Moskona Timur	11	21	24	14
Teluk Bintuni	1 237	1 202	1 217	1 182

Lanjutan Tabel/Continued Table 4.2.5

Kecamatan Subdistrict	Hepatitis B			
	0	1	2	3
(1)	(11)	(12)	(13)	(14)
Fafurwar	...	40	30	27
Babo	...	87	78	80
Sumuri	...	104	119	105
Aroba	...	30	36	33
Kaitaro	...	20	21	15
Kuri	...	25	29	32
Wamesa	...	22	12	15
Bintuni	...	338	358	339
Manimeri	...	239	233	190
Tuhiba	...	17	19	16
Dataran Beimes	...	11	12	9
Tembuni	...	15	8	14
Aranday ¹
Kamundan	...	26	30	29
Tomu	...	93	93	107
Weriagar	...	36	36	40
Moskona Selatan	...	5	7	9
Meyado	...	30	38	34
Moskona Barat	...	3	3	2
Merdey	...	16	19	21
Biscoop ²
Masyeta	...	13	10	10
Moskona Utara	...	7	8	0
Moskona Timur	...	20	24	13
Teluk Bintuni	...	1 197	1 223	1 140

Catatan/Note: ¹Data masih tergabung dengan Kecamatan Tomu/Data still merged with Tomu Subdistrict

²Data masih tergabung dengan Kecamatan Merdey/Data still merged with Merdey Subdistrict

Sumber/Source: Dinas Kesehatan Kabupaten Teluk Bintuni / Health Service of Teluk Bintuni Regency

Tabel
Table 4.2.6**Jumlah Bayi Lahir, Bayi Berat Badan Lahir Rendah (BBLR),
BBLR Dirujuk, dan Bergizi Buruk Menurut Kecamatan di
Kabupaten Teluk Bintuni, 2018**
*Number of Born, BBLR, Referred BBLR, and Bad Nutrition by
Subdistrict in Teluk Bintuni Regency, 2018*

Kecamatan Subdistrict	Bayi Lahir Born	BBLR		Gizi Buruk Bad Nutrition
		Jumlah Total	Dirujuk Referred	
(1)	(2)	(3)	(4)	(5)
Fafurwar	40	-	-	-
Babo	78	2	2	-
Sumuri	132	10	4	-
Aroba	37	2	-	-
Kaitaro	30	-	-	-
Kuri	17	-	-	-
Wamesa	36	-	-	-
Bintuni	444	42	2	-
Manimeri	245	12	11	-
Tuhiba	14	-	-	-
Dataran Beimes	10	-	-	-
Tembuni	14	-	-	-
Aranday ¹
Kamundan	30	-	-	-
Tomu	0	3	3	1
Weriagar	18	2	1	-
Moskona Selatan	14	1	-	1
Meyado	30	-	-	-
Moskona Barat	8	-	-	-
Merdey	16	-	-	-
Biscoop ²
Masyeta	13	-	-	-
Moskona Utara	3	-	-	-
Moskona Timur	9	-	-	-
Teluk Bintuni	1 238	74	23	2

Catatan/Note: ¹Data masih tergabung dengan Kecamatan Tomu/Data still merged with Tomu Subdistrict²Data masih tergabung dengan Kecamatan Merdey/Data still merged with Merdey Subdistrict

Sumber/Source: Dinas Kesehatan Kabupaten Teluk Bintuni / Health Service of Teluk Bintuni Regency

Tabel
Table 4.2.7**Jumlah Bayi Lahir Hidup, Jumlah Balita dan Kematian Menurut Kecamatan di Kabupaten Teluk Bintuni, 2018**
Number of Live Born, Baby, Death by Subdistrict in Teluk Bintuni Regency, 2018

Kecamatan Subdistrict	Bayi Lahir Hidup Live Born	Balita Under Five Years	Meninggal Death
(1)	(2)	(3)	(4)
Fafurwar	40	229	-
Babo	78	277	-
Sumuri	132	575	-
Aroba	37	215	-
Kaitaro	30	136	2
Kuri	17	147	-
Wamesa	36	221	1
Bintuni	444	1 530	-
Manimeri	245	1 075	2
Tuhiba	14	187	-
Dataran Beimes	10	52	-
Tembuni	14	72	2
Aranday
Kamundan	30	103	2
Tomu	-	492	2
Weriagar	18	188	-
Moskona Selatan	14	60	-
Meyado	30	147	-
Moskona Barat	8	41	-
Merdey	16	141	2
Biscoop
Masyeta	13	99	-
Moskona Utara	3	58	-
Moskona Timur	9	47	-
Teluk Bintuni	1 238	6 092	23

Catatan/Note: ¹Data masih tergabung dengan Kecamatan Tomu/Data still merged with Tomu Subdistrict

²Data masih tergabung dengan Kecamatan Merdey/Data still merged with Merdey Subdistrict

Sumber/Source: Dinas Kesehatan Kabupaten Teluk Bintuni / Health Service of Teluk Bintuni Regency

Tabel
Table 4.2.8**Jumlah Kunjungan Pasien Menurut Jenis Kunjungan,
Jenis Kelamin dan Kecamatan di Kabupaten Teluk Bintuni,
2018**
*Number of Patient Visit by Kind of Visit, Sex and Subdistrict
in Teluk Bintuni Regency, 2018*

Kecamatan Subdistrict	Rawat Jalan		Rawat Inap	
	L	P	L	P
(1)	(2)	(3)	(4)	(5)
Fafurwar	1 099	1 630	-	-
Babo	3 767	4 479	80	72
Sumuri	2 931	3 132	57	91
Aroba	1 501	1 566	-	-
Kaitaro	498	710	-	-
Kuri	382	354	-	-
Wamesa	1 243	1 125	-	-
Bintuni	19 192	24 804	1 113	1 864
Manimeri	7 179	12 301	129	225
Tuhiba	638	754	-	-
Dataran Beimes	683	721	1	2
Tembuni	1 145	947	-	-
Aranday
Kamundan	580	575	-	-
Tomu	1 971	2 736	39	56
Weriagar	969	1 082	-	-
Moskona Selatan	731	623	-	-
Meyado	2 758	1 974	9	8
Moskona Barat	674	506	-	-
Merdey	1 697	1 724	-	-
Biscoop
Masyeta	174	231	-	-
Moskona Utara	-	-	-	-
Moskona Timur	1 556	1 167	-	-
Teluk Bintuni	51 368	63 141	1 428	2 318

Catatan/Note: ...

Sumber/Source: Dinas Kesehatan Kabupaten Teluk Bintuni / Health Service of Teluk Bintuni Regency

Tabel
Table 4.2.9**Jumlah PPLKB, Klinik KB, Tim Operasional KB Dan PPKBD Menurut Kecamatan di Kabupaten Teluk Bintuni, 2019**
Number of PPLKB, Family Planning Clinic, Operational Team KB And PPKBD by Subdistrict in Teluk Bintuni Regency, 2019

Kecamatan Subdistrict	PPLKB	PKB	PPKBD	Klinik KB	Sub PPKBD
(1)	(2)	(3)	(4)	(5)	(6)
Fafurwar	-	-	3	1	3
Babo	-	-	3	1	3
Sumuri	-	-	3	2	3
Aroba	-	-	3	1	3
Kaitaro	-	-	1	1	1
Kuri	-	-	1	1	1
Wamesa	-	-	1	1	1
Bintuni	-	-	8	2	8
Manimeri	-	-	7	2	7
Tuhiba	-	-	5	1	5
Dataran Beimes	-	-	6	1	6
Tembuni	-	-	4	1	4
Aranday	-	-	1	1	1
Kamundan	-	-	1	1	1
Tomu	-	-	1	1	1
Weriagar	-	-	1	1	1
Moskona Selatan	-	-	1	1	1
Meyado	-	-	4	1	4
Moskona Barat	-	-	1	1	1
Merdey	-	-	3	1	3
Biscoop	-	-	7	1	7
Masyeta	-	-	4	1	4
Moskona Utara	-	-	1	1	1
Moskona Timur	-	-	2	1	2
Teluk Bintuni	-	-	72	27	72

Catatan/Note: ...

Sumber/Source: Dinas Pemberdayaan Perempuan, Perlindungan Anak, dan Keluarga Berencana / *Woman Empowerment, Children Protection and Family Planning of Teluk Bintuni Regency*

Tabel
Table 4.2.10**Jumlah Akseptor Aktif Menurut Pemakaian Alat
Kontrasepsi dan Kecamatan di Kabupaten Teluk Bintuni,
2019**
**Number of Active Acceptors by Contraceptive Methods and
Subdistrict in Teluk Bintuni Regency, 2019**

Kecamatan Subdistrict	IUD Spiral	Pil Pill	Suntikan Injection	Kondom Condom	Susuk Shape	Lainnya Others	Jumlah Total
(1)	(2)	(3)	(4)	(5)	(6)	(7)	(8)
Fafurwar	4	20	52	12	26	-	114
Babo	30	96	233	22	102	-	483
Sumuri	33	132	119	50	93	-	427
Aroba	8	45	58	1	19	-	131
Kaitaro	2	16	41	2	4	-	65
Kuri	2	15	40	4	6	-	67
Wamesa	3	28	79	4	7	-	121
Bintuni	142	324	675	54	186	48	1 381
Manimeri	43	157	435	31	140	-	806
Tuhiba	15	28	50	10	19	-	122
Dataran Beimes	2	8	25	-	6	-	41
Tembuni	11	25	49	13	16	-	114
Aranday	7	24	41	4	11	-	87
Kamundan	-	43	75	6	22	-	146
Tomu	14	34	67	12	6	-	133
Weriagar	12	35	111	11	28	-	197
Moskona Selatan	3	18	44	-	9	-	74
Meyado	20	78	45	15	30	-	188
Moskona Barat	4	13	21	-	4	-	42
Merdey	2	13	23	1	9	-	48
Biscoop	1	9	21	2	7	-	40
Masyeta	-	6	23	2	8	-	39
Moskona Utara	1	7	11	-	4	-	23
Moskona Timur	-	8	12	-	2	-	22
Teluk Bintuni	359	1 182	2 350	256	764	48	4 911

Catatan/Note: ...

Sumber/Source: Dinas Pemberdayaan Perempuan, Perlindungan Anak, dan Keluarga Berencana / *Woman Empowerment, Children Protection and Family Planning of Teluk Bintuni Regency*

Tabel 4.2.11 Jumlah Akseptor Baru Menurut Pemakaian Alat Kontrasepsi dan Kecamatan di Kabupaten Teluk Bintuni, 2019
Number of New Acceptors by Contraceptive Methods and Subdistrict in Teluk Bintuni Regency, 2019

Kecamatan Subdistrict	IUD Spiral	Pil Pill	Suntikan Injection	Kondom Condom	Susuk Shape	Lainnya Others	Jumlah Total
(1)	(2)	(3)	(4)	(5)	(6)	(7)	(8)
Fafurwar	2	10	10	7	5	-	34
Babo	5	8	86	11	4	-	114
Sumuri	5	64	105	30	33	-	237
Aroba	5	35	18	-	7	-	65
Kaitaro	-	8	16	-	-	-	24
Kuri	-	10	15	2	2	-	29
Wamesa	2	19	50	2	5	-	78
Bintuni	88	210	395	30	45	32	768
Manimeri	16	41	190	15	15	-	277
Tuhiba	-	9	10	5	6	1	30
Dataran Beimes	2	4	10	-	5	-	21
Tembuni	-	5	8	3	6	-	22
Aranday	-	3	12	1	1	-	17
Kamundan	-	31	47	2	5	-	85
Tomu	1	13	42	4	4	-	64
Weriagar	-	12	15	2	7	-	36
Moskona Selatan	-	6	23	-	5	-	34
Meyado	4	8	10	3	10	-	35
Moskona Barat	2	5	8	-	2	-	17
Merdey	-	7	9	1	3	-	20
Biscoop	1	5	6	-	4	-	16
Masyeta	-	2	10	2	5	-	19
Moskona Utara	-	3	4	-	3	-	10
Moskona Timur	-	5	4	-	2	-	11
Teluk Bintuni	133	523	1 103	120	184	33	2 063

Catatan/Note: ...

Sumber/Source: Dinas Pemberdayaan Perempuan, Perlindungan Anak, dan Keluarga Berencana / Woman Empowerment, Children Protection and Family Planning of Teluk Bintuni Regency

Tabel
Table 4.2.12**Target dan Realisasi Akseptor Keluarga Berencana
Menurut Kecamatan di Kabupaten Teluk Bintuni, 2019**
*Target and Realization of Family Planning Acceptors by
Subdistrict in Teluk Bintuni Regency, 2019*

Kecamatan Subdistrict	Akseptor Aktif / Active Acceptors			Akseptor Baru / New Acceptors		
	Target Target	Realisasi Realization	Persentase Percentage	Target Target	Realisasi Realization	Persentase Percentage
(1)	(2)	(3)	(4)	(5)	(6)	(7)
Fafurwar	134	114	85,07	57	34	59,65
Babo	410	483	117,80	176	114	64,77
Sumuri	769	427	55,53	330	237	71,82
Aroba	244	131	53,69	104	65	62,50
Kaitaro	111	65	58,56	47	24	51,06
Kuri	223	67	30,04	53	29	54,72
Wamesa	148	121	81,76	63	78	123,81
Bintuni	3 223	1 381	42,85	1 381	768	55,61
Manimeri	887	806	90,87	379	277	73,09
Tuhiba	117	122	104,27	50	30	60,00
Dataran Beimes	70	41	58,57	30	21	70,00
Tembuni	104	114	109,62	45	22	48,89
Aranday	145	87	60,00	62	17	27,42
Kamundan	116	146	125,86	133	85	63,91
Tomu	318	133	41,82	50	64	128,00
Weriagar	197	197	100,00	84	36	42,86
Moskona Selatan	77	74	96,10	33	34	103,03
Meyado	199	188	94,47	60	35	58,33
Moskona Barat	57	42	73,68	25	17	68,00
Merdey	43	48	111,63	40	20	50,00
Biscoop	64	40	62,50	28	16	57,14
Masyeta	54	39	72,22	23	19	82,61
Moskona Utara	69	23	33,33	30	10	33,33
Moskona Timur	127	22	17,32	54	11	20,37
Teluk Bintuni	7 906	4 911	62,12	3 337	2 063	61,82

Catatan/Note: ...

Sumber/Source: Dinas Pemberdayaan Perempuan, Perlindungan Anak, dan Keluarga Berencana / Woman Empowerment, Children Protection and Family Planning of Teluk Bintuni Regency

Tabel 4.2.13 **Perkiraan Banyaknya Pasangan Usia Subur (PUS) dan Akseptor Aktif Menurut Kecamatan di Kabupaten Teluk Bintuni, 2019**
Estimated Eligible Couple Count and Active Acceptors by Subdistrict in Teluk Bintuni Regency, 2019

Kecamatan Subdistrict	Perkiraan PUS Estimated Eligible Couple	Akseptor Aktif Active Acceptors	Persentase Percentage
(1)	(2)	(3)	(4)
Fafurwar	191	114	59,69
Babo	585	483	82,56
Sumuri	1 099	427	38,85
Aroba	348	131	37,64
Kaitaro	158	65	41,14
Kuri	175	67	38,29
Wamesa	211	121	57,35
Bintuni	4 604	1 381	30,00
Manimeri	1 262	806	63,87
Tuhiba	167	122	73,05
Dataran Beimes	100	41	41,00
Tembuni	149	114	76,51
Aranday	207	87	42,03
Kamundan	455	146	32,09
Tomu	165	133	80,61
Weriagar	281	197	70,11
Moskona Selatan	110	74	67,27
Meyado	200	188	94,00
Moskona Barat	82	42	51,22
Merdey	133	48	36,09
Biscoop	92	40	43,48
Masyeta	77	39	50,65
Moskona Utara	99	23	23,23
Moskona Timur	181	22	12,15
Teluk Bintuni	11 131	4 911	44,12

Catatan/Note: ...

Sumber/Source: Dinas Pemberdayaan Perempuan, Perlindungan Anak, dan Keluarga Berencana / *Woman Empowerment, Children Protection and Family Planning of Teluk Bintuni Regency*

Tabel
Table 4.2.14

Persentase Wanita Berumur 10 Tahun keatas yang Pernah Kawin Menurut Umur Perkawinan Pertama di Kabupaten Teluk Bintuni, 2018 dan 2019
Percentage of Women Aged 10 Years or More Who Ever Been Married by First Marriage Age in Teluk Bintuni Regency, 2018 and 2019

Umur Kawin Pertama <i>First Marriage Age</i>	2018	2019
(1)	(2)	(3)
≤ 15	11,96	7,99
16-18	29,34	22,74
19-24	39,36	46,98
25+	19,35	22,28
Jumlah <i>Total</i>	100,00	100,00

Catatan/Note: ...

Sumber/Source: BPS, Survei Sosial Ekonomi Nasional (Susenas)/BPS-Statistics Indonesia, National Socioeconomic Survey

Tabel 4.2.15 **Persentase Wanita Berumur 10 Tahun keatas yang Pernah Kawin Menurut Penggunaan Alat/Cara KB di Kabupaten Teluk Bintuni, 2018 dan 2019**
Percentage of Women Aged 10 Years or More Who Ever Been Married by Participation of Family Planning in Teluk Bintuni Regency, 2018 and 2019

Penggunaan KB <i>Participation of Family Planning</i>	2018	2019
(1)	(2)	(3)
Ya, Pernah <i>Yes, Was Participating</i>	6,97	13,03
Ya, Sedang <i>Yes, Are Participating</i>	27,73	36,60
Tidak <i>No</i>	65,30	50,37
Jumlah <i>Total</i>	100,00	100,00

Catatan/Note: ...

Sumber/Source: BPS, Survei Sosial Ekonomi Nasional (Susenas)/BPS-Statistics Indonesia, National Socioeconomic Survey

Tabel
Table 4.2.16

Persentase Wanita Berumur 10 Tahun keatas yang Pernah Kawin Menurut Alat/Cara KB yang Digunakan di Kabupaten Teluk Bintuni, 2018 dan 2019
Percentage of Women Aged 10 Years or More Who Ever Been Married by Family Planning Method in Teluk Bintuni Regency, 2018 and 2019

Penggunaan KB Participation of Family Planning	2018	2019
(1)	(2)	(3)
MOW	5,85	3,32
MOP	0,99	0,00
IUD/AKDR/Spiral	6,73	9,00
Suntikan/Injection	53,79	48,50
Susuk KB/Implan/Shape/Implant	10,57	14,41
Pil/Pill	20,45	19,80
Kondom Pria/Male Condom	0,00	0,00
Kondom Wanita/Female Condom	0,43	...
Metode Menyusui alami/Breastfeeding	0,00	0,63
Pantang Berkala/Periodic Abstinence	1,18	4,10
Lainnya/Others	0,00	0,25
Total	100,00	100,00

Catatan/Note: ...

Sumber/Source: BPS, Survei Sosial Ekonomi Nasional (Susenas)/BPS-Statistics Indonesia, National Socioeconomic Survey

4.3 AGAMA DAN SOSIAL LAINNYA RELIGION AND OTHER SOCIAL AFFAIRS

Tabel 4.3.1 Jumlah Penduduk Menurut Kecamatan dan Agama yang Dianut di Kabupaten Teluk Bintuni, 2019
Population by Subdistrict and Religion in Teluk Bintuni Regency, 2019

Kecamatan Subdistrict	Islam	Protestan Protestant	Katolik Catholic	Hindu	Budha Buddha	Lainnya Others
(1)	(2)	(3)	(4)	(5)	(6)	(7)
Fafurwar	25	-	1 149	-	-	-
Babo	2 265	1 717	1 201	-	-	-
Sumuri	2 540	1 272	1 254	-	-	-
Aroba	1 055	282	871	-	-	-
Kaitaro	1 011	569	2	-	-	-
Kuri	74	1 294	39	-	-	-
Wamesa	53	1 123	48	-	-	-
Bintuni	21 233	8 946	4 353	46	19	-
Manimeri	2 854	2 761	979	1	-	-
Tuhiba	742	689	20	-	-	-
Dataran Beimes	59	517	3	-	-	-
Tembuni	410	366	781	-	-	-
Aranday	1 606	145	502	-	-	-
Kamundan	1 014	125	19	-	-	-
Tomu	2 390	105	53	-	-	-
Weriagar	893	80	1 586	-	-	-
Moskona Selatan	295	503	821	-	-	-
Meyado	1 093	393	834	-	-	-
Moskona Barat	59	571	319	-	-	-
Merdey	36	293	799	-	-	-
Biscoop	67	74	69	-	-	-
Masyeta	-	594	278	-	-	-
Moskona Utara	124	528	359	-	-	-
Moskona Timur	22	404	394	-	-	-
Teluk Bintuni	39 920	23 351	16 733	47	19	-

Catatan/Note: ...

Sumber/Source: Kantor Kementerian Agama Kabupaten Teluk Bintuni/Minister of Religious Affairs Teluk Bintuni Regency

Tabel
Table 4.3.2**Jumlah Tempat Peribadatan Menurut Kecamatan di
Kabupaten Teluk Bintuni, 2019**
*Number of Places of Worship by Subdistrict in Teluk Bintuni
Regency, 2019*

Kecamatan Subdistrict	Masjid Mosque	Mushola Pray Room	Gereja Protestan Protestant Church	Gereja Katholik Catholic Church	Pura Temple	Vihara
(1)	(2)	(3)	(4)	(5)	(6)	(7)
Fafurwar	-	-	2	5	-	-
Babo	5	3	7	3	-	-
Sumuri	13	4	9	4	-	-
Aroba	3	1	6	1	-	-
Kaitaro	4	-	3	-	-	-
Kuri	-	-	11	1	-	-
Wamesa	-	-	6	-	-	-
Bintuni	24	9	30	3	-	-
Manimeri	22	17	19	3	1	-
Tuhiba	3	1	3	2	-	-
Dataran Beimes	-	-	12	-	-	-
Tembuni	1	7	7	3	-	-
Aranday	7	-	4	2	-	-
Kamundan	2	-	5	-	-	-
Tomu	3	-	3	-	-	-
Weriagar	2	-	3	1	-	-
Moskona Selatan	1	-	5	2	-	-
Meyado	4	1	4	2	-	-
Moskona Barat	-	-	7	1	-	-
Merdey	1	1	6	3	-	-
Biscoop	-	-	3	-	-	-
Masyeta	-	-	5	1	-	-
Moskona Utara	-	-	5	1	-	-
Moskona Timur	-	-	6	1	-	-
Teluk Bintuni	95	44	171	39	1	0

Catatan/Note: ...

Sumber/Source: Kantor Kementerian Agama Kabupaten Teluk Bintuni/Minister of Religious Affairs Teluk Bintuni Regency

Tabel 4.3.3 Jumlah Desa¹/Kelurahan yang Mengalami Bencana Alam² Menurut Kecamatan di Kabupaten Teluk Bintuni, 2011–2018
Number of Villages¹/Kelurahan that Had Natural Disaster² by Subdistrict in Teluk Bintuni Regency, 2011–2018

Kecamatan Subdistrict	Banjir/Flood		
	2011	2014	2018
(1)	(2)	(3)	(4)
Fafurwar	-	-	-
Babo	-	-	-
Sumuri	-	-	-
Aroba	-	-	-
Kaitaro	-	-	-
Kuri	-	-	4
Wamesa	-	-	5
Bintuni	1	5	5
Manimeri	-	-	5
Tuhiba	1	1	3
Dataran Beimes	-	-	-
Tembuni	-	2	1
Aranday	-	-	-
Kamundan	1	-	-
Tomu	-	-	-
Weriagar	-	-	4
Moskona Selatan	-	-	1
Meyado	-	1	4
Moskona Barat	-	-	2
Merdey	2	-	-
Biscoop	-	-	6
Masyeta	-	-	-
Moskona Utara	-	-	-
Moskona Timur	-	-	-
Teluk Bintuni	5	9	40

Lanjutan Tabel/*Continued Table* 4.3.3

Kecamatan Subdistrict	Gempa Bumi/ <i>Earthquake</i>		
	2011	2014	2018
(1)	(5)	(6)	(7)
Fafurwar	-	-	-
Babo	-	6	-
Sumuri	-	-	1
Aroba	-	-	3
Kaitaro	-	-	-
Kuri	-	-	-
Wamesa	-	-	6
Bintuni	-	25	1
Manimeri	-	-	5
Tuhiba	-	6	14
Dataran Beimes	-	-	1
Tembuni	-	-	1
Aranday	-	8	-
Kamundan	-	-	-
Tomu	-	3	-
Weriagar	-	1	2
Moskona Selatan	-	-	-
Meyado	-	2	1
Moskona Barat	-	14	1
Merdey	-	10	-
Biscoop	-	-	2
Masyeta	-	15	-
Moskona Utara	-	-	-
Moskona Timur	-	6	-
Teluk Bintuni	-	96	38

Lanjutan Tabel/Continued Table 4.3.3

Kecamatan Subdistrict	Tanah Longsor/Landslide		
	2011	2014	2018
(1)	(8)	(9)	(10)
Fafurwar	-	-	-
Babo	-	-	-
Sumuri	-	-	1
Aroba	-	-	-
Kaitaro	-	-	-
Kuri	-	1	-
Wamesa	-	-	-
Bintuni	-	1	-
Manimeri	-	-	-
Tuhiba	-	-	1
Dataran Beimes	-	-	-
Tembuni	-	-	-
Aranday	-	-	-
Kamundan	-	-	-
Tomu	-	-	-
Weriagar	-	-	-
Moskona Selatan	-	1	1
Meyado	-	-	1
Moskona Barat	-	-	5
Merdey	-	-	-
Biscoop	-	-	1
Masyeta	1	-	-
Moskona Utara	-	-	-
Moskona Timur	-	-	-
Teluk Bintuni	1	3	10

Catatan/Note: ¹ Desa pada tabel ini termasuk Unit Permukiman Transmigrasi (UPT) yang masih dibina oleh kementerian terkait dan nagari di Provinsi Sumatera Barat/Villages in this table are included in Transmigration Settlement Unit which is still fostered by the relevant ministries and the nagari in the Province of Sumatera Barat

² Terjadi dalam tiga tahun terakhir sampai dengan saat pencacahan/Occurred during the last three years by the time of enumeration

Sumber/Source: BPS, Pendataan Potensi Desa (Podes)/BPS-Statistics Indonesia, Village Potential Data Collecting

Tabel
Table 4.3.4**Jumlah Jamaah Haji yang Diberangkatkan ke Tanah Suci (Makkah) Menurut Kecamatan di Kabupaten Teluk Bintuni, 2019**
Number of Pilgrims Were Go To The Holy Land (Mecca) by Subdistrict in Teluk Bintuni Regency, 2019

Kecamatan Subdistrict	Laki-Laki Male	Perempuan Female	Jumlah Total
(1)	(2)	(3)	(4)
Fafurwar	-	-	-
Babo	-	-	-
Sumuri	-	-	-
Aroba	-	-	-
Kaitaro	-	-	-
Kuri	-	-	-
Wamesa	-	-	-
Bintuni	11	26	37
Manimeri	2	4	6
Tuhiba	-	-	-
Dataran Beimes	-	-	-
Tembuni	-	-	-
Aranday	-	-	-
Kamundan	-	1	1
Tomu	2	1	3
Weriagar	-	1	-
Moskona Selatan	-	-	-
Meyado	-	-	-
Moskona Barat	-	-	-
Merdey	-	-	-
Biscoop	-	-	-
Masyeta	-	-	-
Moskona Utara	-	-	-
Moskona Timur	-	-	-
Teluk Bintuni	15	33	48

Catatan/Note: ...

Sumber/Source: Kantor Kementerian Agama Kabupaten Teluk Bintuni/Minister of Religious Affairs Teluk Bintuni Regency

Tabel 4.3.5 Jumlah Kasus dan Korban Kecelakaan Lalu Lintas di Kabupaten Teluk Bintuni, 2016-2019
Number Case and Victims of Traffic Accidents in Teluk Bintuni Regency, 2016-2019

Jumlah Kasus & Korban Number of Case & Victim	2016	2017	2018	2019
(1)	(2)	(3)	(4)	(5)
Jumlah Kecelakaan <i>Number of Accidents</i>	52	46	33	20
Korban <i>Victim</i>				
Meninggal <i>Dead</i>	10	12	8	4
Luka Berat <i>Mortality Wounded</i>	15	15	15	16
Luka Ringan <i>Fluent Wounded</i>	46	36	28	19

Catatan/Note: ...

Sumber/Source: Kepolisian Resort Kabupaten Teluk Bintuni/Resort Police of Teluk Bintuni Regency

Tabel
Table 4.3.6**Jumlah Perkara yang Diterima dan Diselesaikan Menurut Bulan dan Jenis Perkara di Kabupaten Teluk Bintuni, 2019**
Number of Cases Received and Completed by Month and Type of Cases in Teluk Bintuni Regency, 2019

Bulan Month	Perkara Pidana/Criminal Case		Perkara Perdata/Civil Case	
	Diterima/Accepted	Diselesaikan/Solved	Diterima/Accepted	Diselesaikan/Solved
(1)	(2)	(3)	(4)	(5)
Januari/January	13	9	-	-
Februari/February	6	2	-	-
Maret/March	9	4	-	-
April/April	8	2	-	-
Mei/May	7	3	-	-
Juni/June	4	1	-	-
Juli/July	14	2	-	-
Agustus/August	8	3	-	-
September/September	15	2	-	-
Oktober/October	12	3	-	-
November/November	12	2	-	-
Desember/December	12	-	-	-
2019	120	33	-	-

Catatan/Note: ...

Sumber/Source: Kepolisian Resort Kabupaten Teluk Bintuni/Resort Police of Teluk Bintuni Regency

Tabel
Table 4.3.7**Jumlah Pelanggaran Lalu Lintas Menurut Bulan di
Kabupaten Teluk Bintuni, 2019**
**Number Traffic Transfressions by Months in Teluk Bintuni
Regency, 2019**

Bulan Month	Jumlah Pelanggaran/ Number of Transgression	Tindakan/Action		Jumlah Denda/Total of Amercement (Rp)
		Tilang/Ticket	Non-Tilang/Non- Ticket	
(1)	(2)	(3)	(4)	(5)
Januari/January	37	21	16	...
Februari/February	123	13	110	...
Maret/March	98	46	52	...
April/April	50	23	27	...
Mei/May	118	21	97	...
Juni/June	81	41	40	...
Juli/July	52	22	30	...
Agustus/August	37	5	32	...
September/September	44	14	30	...
Oktober/October	201	121	80	...
November/November	110	90	20	...
Desember/December	45	0	45	...
2019	996	417	579	...

Catatan/Note: ...

Sumber/Source: Kepolisian Resort Kabupaten Teluk Bintuni/Resort Police of Teluk Bintuni Regency

Tabel
Table 4.3.8**Jumlah SKCK yang Dikeluarkan Menurut Bulan dan Tujuan Kabupaten Teluk Bintuni, 2019**
Number of SKCK Issued by Months and Purposes in Teluk Bintuni Regency, 2019

Bulan Month	Melamar Pekerjaan/Job Application	Mendaftar CPNS/Civil Servant Application	Mendaftar TNI- Polri/Military Application	Wali Nikah/ Marriage Guardian
(1)	(2)	(3)	(4)	(5)
Januari/January	294	28	4	-
Februari/February	78	-	27	-
Maret/March	24	-	91	-
April/April	130	-	1	-
Mei/May	240	-	-	-
Juni/June	58	1	16	-
Juli/July	165	-	51	-
Agustus/August	135	3	3	-
September/September	175	-	9	-
Oktober/October	181	18	20	-
November/November	94	20	-	-
Desember/December	98	-	-	-
2019	1 672	70	222	-

Lanjutan Tabel/Continued Table 4.3.8

Bulan Month	Pernikahan dengan TNI-Polri/Marriage with Military Person	Melanjutkan Sekolah/School	Mengurus Tunjangan Veteran/Veteran Allowance Application
(1)	(2)	(3)	(4)
Januari/January	-	1	-
Februari/February	-	3	-
Maret/March	-	2	-
April/April	-	19	-
Mei/May	-	98	-
Juni/June	-	35	-
Juli/July	1	33	-
Agustus/August	6	33	-
September/September	1	-	-
Oktober/October	-	3	-
November/November	1	-	-
Desember/December	-	-	-
2019	9	227	-

Lanjutan Tabel/*Continued Table* 4.3.8

Bulan Month	Keluar Negeri/<i>Going to Other Country</i>	Pindah/<i>Migration</i>	Lainnya/<i>Others</i>
(1)	(2)	(3)	(4)
Januari/ <i>January</i>	1	-	23
Februari/ <i>February</i>	-	-	60
Maret/ <i>March</i>	-	-	135
April/ <i>April</i>	-	-	27
Mei/ <i>May</i>	-	-	447
Juni/ <i>June</i>	-	-	171
Juli/ <i>July</i>	-	-	31
Agustus/ <i>August</i>	-	-	14
September/ <i>September</i>	-	-	132
Oktober/ <i>October</i>	-	-	21
November/ <i>November</i>	-	-	26
Desember/ <i>December</i>	-	-	3
2019	1	0	1 090

Catatan/*Note*: ...Sumber/*Source*: Kepolisian Resort Kabupaten Teluk Bintuni/*Resort Police of Teluk Bintuni Regency*

Tabel 4.3.9 Jumlah Penghuni Rumah Tahanan Menurut Jenis Tahanan dan Jenjang Pendidikan di Kabupaten Teluk Bintuni, 2019
Number of Prisoners by Type and Educational Level in Teluk Bintuni Regency, 2019

Tingkat Pendidikan Educational Level	Umum/General	Anak/Child	Wanita/Woman
(1)	(2)	(3)	(4)
Sampai Dengan Sekolah Dasar <i>Up to Elementary School</i>	22	-	-
Sekolah Menengah Pertama <i>Junior High School</i>	16	-	-
Sekolah Menengah Atas <i>Senior High School</i>	17	-	1
Perguruan Tinggi <i>University</i>	4	-	-
Jumlah/Total	59	-	1

Catatan/Note: ...

Sumber/Source: Rutan Kelas IIB Kabupaten Teluk Bintuni/Class IIB Prison of Teluk Bintuni Regency

Tabel
Table 4.3.10

Jumlah Penghuni Rumah Tahanan Menurut Jenjang Pendidikan di Kabupaten Teluk Bintuni, 2015-2019
Number of Prisoners by Educational Level in Teluk Bintuni Regency, 2015-2019

Tingkat Pendidikan Educational Level	2015	2016	2017	2018	2019
(1)	(2)	(3)	(4)	(5)	(6)
Sampai Dengan Sekolah Dasar <i>Up to Elementary School</i>	20	22	28	31	22
Sekolah Menengah Pertama <i>Junior High School</i>	15	13	13	13	16
Sekolah Menengah Atas <i>Senior High School</i>	23	16	26	26	18
Perguruan Tinggi <i>University</i>	4	6	5	5	4
Jumlah/Total	62	57	75	75	60

Catatan/Note: ...

Sumber/Source: Rutan Kelas IIB Kabupaten Teluk Bintuni/Class IIB Prison of Teluk Bintuni Regency

Tabel 4.3.11 **Jumlah Penghuni Rumah Tahanan Menurut Jenis Tahanan dan Kelompok Umur di Kabupaten Teluk Bintuni, 2019**
Table **Number of Prisoners by Type and Age Group in Teluk Bintuni Regency, 2019**

Kelompok Umur <i>Age Group</i>	Umum/General	Anak/Child	Wanita/Woman
(1)	(2)	(3)	(4)
<13	-	-	-
13-17	-	-	-
18-22	6	-	-
23-30	22	-	-
31-39	10	-	-
40-50	15	-	1
50+	6	-	-
Jumlah/Total	59	-	1

Catatan/Note: ...

Sumber/Source: Rutan Kelas IIB Kabupaten Teluk Bintuni/Class IIB Prison of Teluk Bintuni Regency

Tabel
Table 4.3.12

Jumlah Penghuni Rumah Tahanan Menurut Kelompok Umur di Kabupaten Teluk Bintuni, 2015-2019
Number of Prisoners by Age Group in Teluk Bintuni Regency, 2015-2019

Kelompok Umur Age Group	2015	2016	2017	2018	2019
(1)	(2)	(3)	(4)	(5)	(6)
<13	-	-	-	-	-
13-17	5	5	2	-	-
18-22	3	8	8	5	6
23-30	20	11	14	32	22
31-39	15	15	10	15	10
40-50	13	10	21	13	16
50+	6	8	11	6	6
Jumlah/Total	62	37	66	75	60

Catatan/Note: ...

Sumber/Source: Rutan Kelas IIB Kabupaten Teluk Bintuni/Class IIB Prison of Teluk Bintuni Regency

Tabel 4.3.13 Jumlah Penghuni Rumah Tahanan Menurut Jenis Tahanan dan Jenis Kasus di Kabupaten Teluk Bintuni, 2019
Number of Prisoners by Type and Case Type in Teluk Bintuni Regency, 2019

Jenis Kasus Case Type	Umum/General	Anak/Child	Wanita/Woman
(1)	(2)	(3)	(4)
Pembunuhan <i>Murder</i>	4	-	-
Pencurian <i>Theft</i>	3	-	-
Pemerksaan <i>Rape</i>	19	-	-
Asusila <i>Immoral</i>	2	-	-
Narkotika <i>Drugs</i>	21	-	-
KDRT <i>Household Violence</i>	-	-	-
Korupsi <i>Corruption</i>	7	-	1
Lainnya <i>Others</i>	3	-	-
Jumlah Total	59	-	1

Catatan/Note: ...

Sumber/Source: Rutan Kelas IIB Kabupaten Teluk Bintuni/Class IIB Prison of Teluk Bintuni Regency

Tabel
Table 4.3.14**Jumlah Penghuni Rumah Tahanan Menurut Jenis Kasus di Kabupaten Teluk Bintuni, 2015-2019**
Number of Prisoners by Case Type in Teluk Bintuni Regency, 2015-2019

Jenis Kasus Case Type	2015	2016	2017	2018	2019
(1)	(2)	(3)	(4)	(5)	(6)
Pembunuhan <i>Murder</i>	7	2	2	4	4
Pencurian <i>Theft</i>	5	8	8	9	3
Pemerksaan <i>Rape</i>	18	3	1	20	19
Asusila <i>Immoral</i>	1	11	15	4	2
Narkotika <i>Drugs</i>	20	19	22	26	21
KDRT <i>Household Violence</i>	1	-	-	-	-
Korupsi <i>Corruption</i>	5	10	13	10	8
Lainnya <i>Others</i>	5	4	5	2	3
Jumlah/Total	62	57	66	75	60

Catatan/Note: ...

Sumber/Source: Rutan Kelas IIB Kabupaten Teluk Bintuni/Class IIB Prison of Teluk Bintuni Regency

Tabel 4.3.15 Jumlah Dana Desa Menurut Kecamatan di Kabupaten Teluk Bintuni, 2019
Village Fund by Subdistrict in Teluk Bintuni Regency, 2019

Kecamatan Subdistrict	Dana Desa Village Funds
(1)	(2)
Fafurwar	3 434 484 000
Babo	4 040 088 000
Sumuri	4 457 295 000
Aroba	4 166 901 000
Kaitaro	3 933 387 000
Kuri	4 764 482 000
Wamesa	3 984 166 000
Bintuni	5 116 637 000
Manimeri	3 426 370 000
Tuhiba	3 710 634 000
Dataran Beimes	3 447 806 000
Tembuni	3 654 895 000
Aranday	3 717 354 000
Kamundan	4 572 597 000
Tomu	4 071 738 000
Weriagar	4 603 496 000
Moskona Selatan	3 840 487 000
Meyado	3 394 907 000
Moskona Barat	3 566 787 000
Merdey	3 883 366 000
Biscoop	3 539 149 000
Masyeta	2 830 761 600
Moskona Utara	4 131 574 000
Moskona Timur	2 780 190 000
Teluk Bintuni	93 069 551 600

Catatan/Note: ...

Sumber/Source: Dinas Pemberdayaan Masyarakat Desa dan Kampung Kabupaten Teluk Bintuni *Empowering Communities and Villages Service of Teuk Bintuni Regency*

Tabel 4.3.16 Jumlah Korban Kekerasan Terhadap Perempuan Menurut Kelompok Umur di Kabupaten Teluk Bintuni, 2015-2019
Table *Number of Force Victim to Woman by Age Group in Teluk Bintuni Regency, 2015-2019*

Kelompok Umur Age Group	2015	2016	2017	2018	2019
(1)	(2)	(3)	(4)	(5)	(6)
Anak (0-17)	25	8	6	8	20
Remaja (18-25)	4	3	1	15	0
Dewasa (25+)	13	11	22	33	1
Jumlah Total	42	22	29	56	21

Catatan/Note: ...

Sumber/Source: Dinas Pemberdayaan Perempuan, Perlindungan Anak, dan Keluarga Berencana / *Woman Empowerment, Children Protection and Family Planning of Teluk Bintuni Regency*

Tabel 4.3.16 Jumlah Korban Kekerasan Terhadap Perempuan Menurut Tingkat Pendidikan di Kabupaten Teluk Bintuni, 2015-2019
Number of Force Victim to Woman by Educational Level in Teluk Bintuni Regency, 2015-2019

Tingkat Pendidikan Educational Level	2015	2016	2017	2018	2019
(1)	(2)	(3)	(4)	(5)	(6)
Tidak/Belum Bersekolah <i>Not Attending School</i>	1	3	1	30	2
Belum Tamat SD <i>Not yet Finished Elementary School</i>	-	1	-	1	6
Sekolah Dasar <i>Elementary School</i>	5	-	1	6	4
Sekolah Menengah Pertama <i>Junior High School</i>	21	4	11	7	9
Sekolah Menengah Atas <i>Senior High School</i>	15	11	14	11	7
Perguruan Tinggi <i>University</i>	-	3	2	1	1
Jumlah Total	42	22	29	56	29

Catatan/Note: ...

Sumber/Source: Dinas Pemberdayaan Perempuan, Perlindungan Anak, dan Keluarga Berencana / *Woman Empowerment, Children Protection and Family Planning of Teluk Bintuni Regency*

Tabel
Table 4.3.17**Jumlah Korban Kekerasan Terhadap Perempuan Menurut Status Perkawinan di Kabupaten Teluk Bintuni, 2015-2019**
Number of Force Victim to Woman by Marital Status in Teluk Bintuni Regency, 2015-2019

Status Perkawinan <i>Marital Status</i>	2015	2016	2017	2018	2019
(1)	(2)	(3)	(4)	(5)	(6)
Belum Kawin <i>Not Yet Married</i>	25	7	12	33	7
Kawin <i>Married</i>	17	15	17	22	6
Cerai <i>Separated</i>	-	-	-	1	-
Jumlah <i>Total</i>	42	22	29	56	13

Catatan/Note: ...

Sumber/Source: Dinas Pemberdayaan Perempuan, Perlindungan Anak, dan Keluarga Berencana / *Woman Empowerment, Children Protection and Family Planning of Teluk Bintuni Regency*

Tabel 4.3.18 Jumlah Korban Kekerasan Terhadap Perempuan Menurut Jenis Kekerasan di Kabupaten Teluk Bintuni, 2015-2019
Number of Force Victim to Woman by Type of Violence in Teluk Bintuni Regency, 2015-2019

Jenis Kekerasan <i>Type of Violence</i>	2015	2016	2017	2018	2019
(1)	(2)	(3)	(4)	(5)	(6)
Fisik <i>Physical</i>	1	1	17	32	4
Psikis <i>Psychological</i>	42	8	7	16	3
Seksual <i>Sexual</i>	25	7	7	7	8
Perdagangan Orang <i>Human Trafficking</i>	-	-	-	-	-
Penelantaran <i>Abandonment</i>	17	7	6	1	1
Lainnya <i>Others</i>	15	11	11	-	23
Jumlah <i>Total</i>	100	34	45	56	39

Catatan/Note: ...

Sumber/Source: Dinas Pemberdayaan Perempuan, Perlindungan Anak, dan Keluarga Berencana / *Woman Empowerment, Children Protection and Family Planning of Teluk Bintuni Regency*

Tabel 4.3.19 Tempat Kejadian Kekerasan Terhadap Perempuan di Kabupaten Teluk Bintuni, 2015-2019
The Scene of Violence to Woman in Teluk Bintuni Regency, 2015-2019

Tempat Kejadian Scene of Violence	2015	2016	2017	2018	2019
(1)	(2)	(3)	(4)	(5)	(6)
Rumah Tangga <i>Household</i>	18	8	5	19	12
Tempat Kerja <i>Workplace</i>	-	-	-	-	-
Lainnya <i>Others</i>	23	14	22	37	19
Jumlah Total	42	22	27	56	31

Catatan/Note: ...

Sumber/Source: Dinas Pemberdayaan Perempuan, Perlindungan Anak, dan Keluarga Berencana / *Woman Empowerment, Children Protection and Family Planning of Teluk Bintuni Regency*

Tabel 4.3.20 **Jumlah Pelayanan Kepada Korban Kekerasan Terhadap Perempuan Menurut Jenis Pelayanan di Kabupaten Teluk Bintuni, 2015-2019**
Number of Services Force Victim to Woman by Type of Services in Teluk Bintuni Regency, 2015-2019

Jenis Pelayanan <i>Type of Services</i>	2015	2016	2017	2018	2019
(1)	(2)	(3)	(4)	(5)	(6)
Penanganan dan Pengaduan <i>Handling and Plaint</i>	32	19	29	36	31
Pelayanan Kesehatan <i>Health Services</i>	10	-	2	-	15
Rehabilitasi Sosial <i>Social Rehabilitation</i>	7	11	-	-	-
Penegakan & Bantuan Hukum <i>Legal Aid</i>	28	14	6	20	16
Pemulangan dan Reintegrasi <i>Repatriation and Reintegration</i>	16	17	20	-	-
Jumlah Total	83	61	57	56	62

Catatan/Note: ...

Sumber/Source: Dinas Pemberdayaan Perempuan, Perlindungan Anak, dan Keluarga Berencana / *Woman Empowerment, Children Protection and Family Planning of Teluk Bintuni Regency*

Tabel
Table 4.3.21**Jumlah Penyandang Disabilitas Menurut Jenis Disabilitas dan Kecamatan di Kabupaten Teluk Bintuni, 2018**
Number of People With Disabilities by Type of Disabilities and Subdistrict in Teluk Bintuni Regency, 2018

Kecamatan Subdistrict	Tuna Netra	Tuna Rungu/ Wicara	Tuna Daksa	Jumlah Total
(1)	(2)	(3)	(4)	(5)
Fafurwar	4	2	-	6
Babo	1	1	-	2
Sumuri	2	4	1	7
Aroba	1	1	-	2
Kaitaro	1	2	-	3
Kuri	-	-	-	-
Wamesa	7	5	4	16
Bintuni	6	10	4	2-
Manimeri	2	3	2	7
Tuhiba	-	1	-	1
Dataran Beimes	-	-	-	-
Tembuni	5	2	-	7
Aranday	1	2	-	3
Kamundan	-	-	-	-
Tomu	-	-	-	-
Weriagar	1	1	-	2
Moskona Selatan	-	-	-	-
Meyado	1	1	-	2
Moskona Barat	-	-	-	-
Merdey	1	1	1	3
Biscoop	2	1	-	3
Masyeta	-	-	-	-
Moskona Utara	1	1	-	2
Moskona Timur	1	2	-	3
Teluk Bintuni	37	30	12	69

Catatan/Note: ...

Sumber/Source: Dinas Sosial Kabupaten Teluk Bintuni / Social Service of Teluk Bintuni Regency

4.4 KEMISKINAN POVERTY

Tabel 4.4.1 **Garis Kemiskinan, Jumlah, dan Persentase Penduduk Miskin di Kabupaten Teluk Bintuni, 2012-2019**
Poverty Line, Number and Percentage of Poor People in Teluk Bintuni Regency, 2012-2019

Tahun Year	Garis Kemiskinan (rupiah/kapita/bulan) Poverty Line (rupiah/capita/month)	Jumlah Penduduk Miskin (ribu) Number of Poor People (thousand)	Persentase Penduduk Miskin Percentage of Poor People
(1)	(2)	(3)	(4)
2012	463 871	22,55	40,53
2013	492 193	22,96	40,33
2014	521 639	22,76	38,92
2015	549 390	20,43	34,17
2016	549 169	20,97	34,72
2017	583 323	21,09	34,32
2018	587 770	19,64	31,30
2019	644 838	19,59	30,57

Catatan/Note: ...

Sumber/Source: .BPS, Survei Sosial Ekonomi Nasional Maret/BPS-Statistics Indonesia, March National Socioeconomic Survey

Tabel
Table 4.4.2

Indeks Kedalaman Kemiskinan dan Indeks Keparahan Kemiskinan di Kabupaten Teluk Bintuni, 2012-2019
Poverty Gap Index and Poverty Severity Index in Teluk Bintuni Regency, 2012-2019

Tahun Year	Indeks Kedalaman Kemiskinan Poverty Gap Index	Indeks Keparahan Kemiskinan Poverty Severity Index
(1)	(2)	(3)
2012	9,94	3,29
2013	9,29	3,12
2014	12,09	5,24
2015	13,19	6,38
2016	10,30	4,83
2017	14,11	7,36
2018	10,04	4,51
2019	10,68	4,69

Catatan/Note: ...

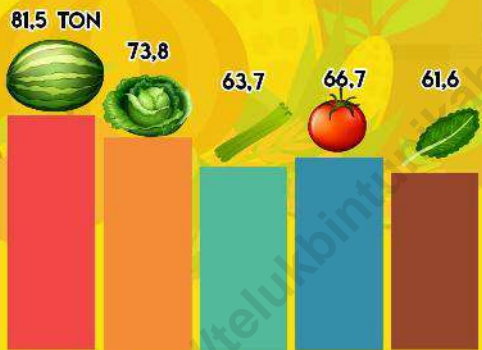
Sumber/Source: .BPS, Survei Sosial Ekonomi Nasional Maret/BPS-Statistics Indonesia, March National Socioeconomic Survey

5

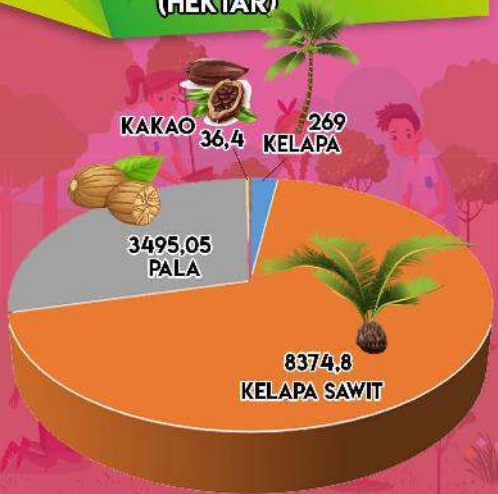
PERTANIAN, KEHUTANAN, PETERNAKAN DAN PERIKANAN AGRICULTURE, FORESTRY, LIVESTOCK AND FISHERY



PRODUKSI SAYURAN



LUAS LAHAN PERKEBUNAN (HEKTAR)



PENJELASAN TEKNIS**TECHNICAL NOTES**

- | | |
|--|---|
| <p>1. Tanaman sayuran semusim adalah tanaman sumber vitamin, garam mineral dan lain-lain yang dikonsumsi dari bagian tanaman yang berupa daun, bunga, buah dan umbinya, yang berumur kurang dari satu tahun.</p> | <p>1. <i>Seasonal vegetable plants are plants which are the sources of vitamin, mineral salt, etc, consumed from the part of the plant in the form of leaf, flower, fruit, and root with the age of less than one year.</i></p> |
| <p>2. Tanaman buah-buahan semusim adalah tanaman sumber vitamin, garam mineral dan lain-lain yang dikonsumsi dari bagian tanaman yang berupa buah, berumur kurang dari satu tahun, tidak berbentuk pohon/rumpun tetapi menjalar dan berbatang lunak.</p> | <p>2. <i>Seasonal fruit plants are plants which are the sources of vitamin, mineral salt, etc, consumed from the part of the plant in the form of fruits. These plants are creeps with the age of less than one year.</i></p> |
| <p>3. Tanaman buah-buahan tahunan adalah tanaman sumber vitamin, garam mineral dan lain-lain yang dikonsumsi dari bagian tanaman yang berupa buah dan merupakan tanaman tahunan.</p> | <p>3. <i>Annual fruit plants are plants which are the sources of vitamin, contained mineral salt, etc, consumed from the part of plant in the form of fruit and more than one year of age.</i></p> |
| <p>4. Tanaman sayuran tahunan adalah tanaman sumber vitamin, garam mineral dan lain-lain yang dikonsumsi dari bagian tanaman yang berupa daun dan atau buah yang berumur lebih dari satu tahun.</p> | <p>4. <i>Annual vegetable plants are plants which are the sources of vitamin, contained mineral salt, etc, consumed from the part of the plant in the form of vegetable and more than one year of age.</i></p> |
| <p>5. Tanaman biofarmaka adalah tanaman yang bermanfaat untuk obat-obatan, kosmetik dan kesehatan yang dikonsumsi atau digunakan dari bagian-bagian tanaman seperti</p> | <p>5. <i>Medicinal plants are plants which are useful for medicine. It is consumed from part of the plant such as leaf, flower, fruit, tuber, and root.</i></p> |

daun, batang, buah, umbi
(rimpang) ataupun akar.

6. Tanaman hias adalah tanaman yang mempunyai nilai keindahan baik bentuk, warna daun, tajuk maupun bunganya, sering digunakan untuk penghias pekarangan dan lain sebagainya.
 7. Pengumpulan data hortikultura dilakukan oleh Kepala Cabang Dinas (KCD)/Mantri Tani/Petugas Pengumpul Data Dinas Pertanian Kabupaten/Kota dengan metode perkiraan pengamatan lapang. Pengumpulan data menggunakan daftar register kecamatan dan daftar isian Survei Pertanian Hortikultura (SPH).
6. *Ornamental plants are plants which have a beauty value, either in shape, colour of leaf or crown of flower, and they are often used as a yard decorator.*
 7. *Horticulture data collection is performed by the Head of Regency/ City Agriculture Branch Office or Data Collector Officer by using the Eye Estimate Methods. The data is collected using District Register Form dan Horticulture Survey Form.*

5.1 HORTIKULTURA HORTICULTURE

Tabel 5.1.1 **Luas Panen Tanaman Sayuran Menurut Kecamatan dan Jenis Tanaman di Kabupaten Teluk Bintuni (ha), 2018 dan 2019**
Harvested Area of Vegetables by Subdistrict and Kind of Plant in Teluk Bintuni Regency (ha), 2018 and 2019

Kecamatan Subdistrict	Bawang Merah/Shallot		Cabai/Chili	
	2018	2019	2018	2019
(1)	(2)	(3)	(4)	(5)
Fafurwar	–	–	3,00	–
Babo	–	–	3,00	–
Sumuri	–	–	8,00	5,00
Aroba	–	–	3,00	–
Kaitaro	–	–	3,00	–
Kuri	–	–	3,00	–
Wamesa	–	–	3,00	–
Bintuni	–	1,00	11,00	9,00
Manimeri	–	1,00	13,00	13,00
Tuhiba	–	–	6,00	5,00
Dataran Beimes	–	–	1,00	–
Tembuni	–	–	5,00	4,00
Aranday	–	–	2,00	2,00
Kamundan	–	–	–	–
Tomu	–	–	4,00	1,00
Weriagar	–	–	3,00	–
Moskona Selatan	–	–	2,00	–
Meyado	–	–	4,00	1,00
Moskona Barat	–	–	2,00	–
Merdey	–	–	3,00	–
Biscoop	–	–	3,00	–
Masyeta	–	–	3,00	–
Moskona Utara	–	–	3,00	–
Moskona Timur	–	–	3,00	–
Teluk Bintuni	–	2,00	94,00	40,00

Lanjutan Tabel/Continued Table 5.1.1

Kecamatan Subdistrict	Kentang/Potato		Kubis/Cabbage	
	2018	2019	2018	2019
(1)	(6)	(7)	(8)	(9)
Fafurwar	-	-	-	-
Babo	-	-	-	-
Sumuri	-	-	7,00	10,00
Aroba	-	-	-	-
Kaitaro	-	-	-	-
Kuri	-	-	-	-
Wamesa	-	-	-	-
Bintuni	-	-	11,00	8,00
Manimeri	-	-	5,00	2,00
Tuhiba	-	-	-	-
Dataran Beimes	-	-	-	-
Tembuni	-	-	-	-
Aranday	-	-	-	-
Kamundan	-	-	-	-
Tomu	-	-	-	-
Weriagar	-	-	-	-
Moskona Selatan	-	-	-	-
Meyado	-	-	-	-
Moskona Barat	-	-	-	-
Merdey	-	-	-	-
Biscoop	-	-	-	-
Masyeta	-	-	-	-
Moskona Utara	-	-	-	-
Moskona Timur	-	-	-	-
Teluk Bintuni	-	-	23,00	20,00

Lanjutan Tabel/*Continued Table* 5.1.1

Kecamatan Subdistrict	Petsai Chinese Cabbage		Tomat/Tomato		Bawang Putih/Garlic	
	2018	2019	2018	2019	2018	2019
(1)	(10)	(11)	(12)	(13)	(14)	(15)
Fafurwar	1,00	–	3,00	–	–	–
Babo	2,00	–	–	–	–	–
Sumuri	10,00	12,00	6,00	6,00	–	–
Aroba	3,00	–	3,00	–	–	–
Kaitaro	–	–	3,00	–	–	–
Kuri	–	–	–	–	–	–
Wamesa	–	–	2,00	–	–	–
Bintuni	11,00	8,00	9,00	11,00	–	–
Manimeri	5,00	2,00	5,00	3,00	–	–
Tuhiba	2,00	–	2,00	3,00	–	–
Dataran Beimes	3,00	–	3,00	–	–	–
Tembuni	3,00	4,00	5,00	–	–	–
Aranday	–	–	2,00	–	–	–
Kamundan	–	–	–	–	–	–
Tomu	2,00	4,00	2,00	–	–	–
Veriagar	–	–	–	–	–	–
Moskona Selatan	2,00	–	2,00	–	–	–
Meyado	1,00	5,00	3,00	–	–	–
Moskona Barat	1,00	–	1,00	–	–	–
Merdey	3,00	–	3,00	–	–	–
Biscoop	3,00	–	3,00	–	–	–
Masyeta	1,00	–	–	–	–	–
Moskona Utara	2,00	–	4,00	–	–	–
Moskona Timur	2,00	–	1,00	–	–	–
Teluk Bintuni	57,00	35,00	62,00	23,00	–	–

Catatan/Note: ...

Sumber/Source: BPS, Statistik Pertanian Hortikultura SPH-SBS/BPS-Statistics Indonesia, Agricultural Statistic for Horticulture SPH-SBS

Tabel
Table 5.1.2

Produksi Tanaman Sayuran Menurut Kecamatan dan Jenis Tanaman di Kabupaten Teluk Bintuni (kuintal), 2018 dan 2019
Production of Vegetables by Subdistrict and Kind of Plant in Teluk Bintuni Regency (quintal), 2018 dan 2019

Kecamatan Subdistrict	Bawang Merah/Shallot		Cabai/Chili	
	2018	2019	2018	2019
(1)	(2)	(3)	(4)	(5)
Fafurwar	–	–	7,00	–
Babo	–	–	6,00	–
Sumuri	–	–	91,00	173,00
Aroba	–	–	20,00	–
Kaitaro	–	–	6,00	–
Kuri	–	–	6,00	–
Wamesa	–	–	11,00	–
Bintuni	–	6,00	71,00	287,00
Manimeri	–	12,00	174,00	421,00
Tuhiba	–	–	30,00	189,00
Dataran Beimes	–	–	9,00	–
Tembuni	–	–	16,00	100,00
Aranday	–	–	13,00	66,00
Kamundan	–	–	–	–
Tomu	–	–	33,00	31,00
Weriagar	–	–	14,00	–
Moskona Selatan	–	–	17,00	–
Meyado	–	–	22,00	50,00
Moskona Barat	–	–	19,00	–
Merdey	–	–	18,00	–
Biscoop	–	–	19,00	–
Masyeta	–	–	15,00	–
Moskona Utara	–	–	17,00	–
Moskona Timur	–	–	14,00	–
Teluk Bintuni	–	18,00	648,00	1 317,00

Lanjutan Tabel/*Continued Table* 5.1.2

Kecamatan Subdistrict	Kentang/Potato		Kubis/Cabbage	
	2018	2019	2018	2019
(1)	(6)	(7)	(8)	(9)
Fafurwar	-	-	-	-
Babo	-	-	-	-
Sumuri	-	-	20,00	386,00
Aroba	-	-	-	-
Kaitaro	-	-	-	-
Kuri	-	-	-	-
Wamesa	-	-	-	-
Bintuni	-	-	106,00	304,00
Manimeri	-	-	224,00	77,00
Tuhiba	-	-	-	-
Dataran Beimes	-	-	-	-
Tembuni	-	-	-	-
Aranday	-	-	-	-
Kamundan	-	-	-	-
Tomu	-	-	-	-
Weriagar	-	-	-	-
Moskona Selatan	-	-	-	-
Meyado	-	-	-	-
Moskona Barat	-	-	-	-
Merdey	-	-	-	-
Biscoop	-	-	-	-
Masyeta	-	-	-	-
Moskona Utara	-	-	-	-
Moskona Timur	-	-	-	-
Teluk Bintuni	-	-	350,00	767,00

Lanjutan Tabel/Continued Table 5.1.2

Kecamatan Subdistrict	Petsai Chinese Cabbage		Tomat/Tomato		Bawang Putih/Garlic	
	2018	2019	2018	2019	2018	2019
(1)	(10)	(11)	(12)	(13)	(14)	(15)
Fafurwar	3,00	–	10,00	–	–	–
Babo	22,00	–	–	–	–	–
Sumuri	30,00	159,00	212,00	392,00	–	–
Aroba	11,00	–	30,00	–	–	–
Kaitaro	–	–	14,00	–	–	–
Kuri	–	–	–	–	–	–
Wamesa	–	–	2,00	–	–	–
Bintuni	35,00	119,00	94,00	443,00	–	–
Manimeri	12,00	27,00	27,00	111,00	–	–
Tuhiba	16,00	–	10,00	182,00	–	–
Dataran Beimes	11,00	–	19,00	–	–	–
Tembuni	17,00	42,00	23,00	–	–	–
Aranday	–	–	14,00	–	–	–
Kamundan	–	–	–	–	–	–
Tomu	19,00	42,00	11,00	–	–	–
Weriagar	–	–	–	–	–	–
Moskona Selatan	13,00	–	9,00	–	–	–
Meyado	9,00	72,00	16,00	–	–	–
Moskona Barat	6,00	–	12,00	–	–	–
Merdey	15,00	–	16,00	–	–	–
Biscoop	12,00	–	7,00	–	–	–
Masyeta	6,00	–	–	–	–	–
Moskona Utara	13,00	–	20,00	–	–	–
Moskona Timur	5,00	–	6,00	–	–	–
Teluk Bintuni	255,00	461,00	552,00	1 128,00	–	–

Catatan/Note: ...

Sumber/Source: BPS, Statistik Pertanian Hortikultura SPH-SBS/BPS-Statistics Indonesia, Agricultural Statistic for Horticulture SPH-SBS

Tabel
Table 5.1.3**Luas Panen Tanaman Sayuran dan Buah-buahan Semusim Menurut Jenis Tanaman di Kabupaten Teluk Bintuni (ha), 2016–2019****Harvested Area of Seasonal Vegetables and Fruits by Kind of Plant in Teluk Bintuni Regency (ha), 2016–2019**

Jenis Tanaman Kind of Plants	2016	2017	2018	2019
(1)	(2)	(3)	(4)	(5)
Sayuran/ Vegetables :				
Bawang Daun/ <i>Wlech Onion</i>	...	–	3,00	11,00
Bawang Merah/ <i>Shallot</i>	...	–	–	2,00
Bawang Putih/ <i>Garlic</i>	...	–	–	–
Bayam/ <i>Spinach</i>	...	166,00	56,00	40,00
Buncis/ <i>Green Bean</i>	...	–	3,00	11,00
Cabai Besar/ <i>Chili (Capsicum Annum)</i>	...	1,00	–	5,00
Cabai Rawit/ <i>Chili (Capsicum Frutescens)</i>	...	119,00	94,00	35,00
Cabai/ <i>Chili</i>	...	120,00	94,00	40,00
Jamur/ <i>Mushroom</i>	...	–	–	–
Kacang Merah/ <i>Red Bean</i>	...	–	–	–
Kacang Panjang/ <i>Yardlong Bean</i>	...	144,00	79,00	36,00
Kangkung/ <i>Kangkong</i>	...	80,00	64,00	46,00
Kembang Kol/ <i>Cauliflower</i>	...	–	2,00	2,00
Kentang/ <i>Potato</i>	...	–	–	–
Ketimun/ <i>Cucumber</i>	...	56,00	33,00	6,00
Kubis/ <i>Cabbage</i>	...	23,00	23,00	20,00
Labu Siam/ <i>Chayote</i>	...	13,00	6,00	1,00
Lobak/ <i>Radish</i>	...	–	–	–
Paprika/ <i>Bell Pepper</i>	...	–	–	–
Petsai/ <i>Chinese Cabbage</i>	...	123,00	57,00	35,00
Terung/ <i>Eggplant</i>	...	51,00	43,00	10,00
Tomat/ <i>Tomato</i>	...	112,00	62,00	23,00
Wortel/ <i>Carrot</i>	...	–	–	–
Buah–buahan/ Fruits :				
Blewah/ <i>Cantaloupe</i>	...	–	–	–
Melon/ <i>Melon</i>	...	–	–	4,00
Semangka/ <i>Watermelon</i>	...	7,00	8,00	22,00
Stroberi/ <i>Strawberry</i>	...	–	–	–

Catatan/Note: ...

Sumber/Source: BPS, Statistik Pertanian Hortikultura SPH-SBS/BPS-Statistics Indonesia, Agricultural Statistic for Horticulture SPH-SBS

Tabel 5.1.4 **Produksi Tanaman Sayuran dan Buah-buahan Semusim Menurut Jenis Tanaman di Kabupaten Teluk Bintuni (kuintal), 2016–2019**
Production of Seasonal Vegetables and Fruits by Kind of Plant in Teluk Bintuni Regency (quintal), 2016–2019

Jenis Tanaman Kind of Plants	2016	2017	2018	2019
(1)	(2)	(3)	(4)	(5)
Sayuran/ Vegetables :				
Bawang Daun/ <i>Wlech Onion</i>	–	–	51,00	83,00
Bawang Merah/ <i>Shallot</i>	–	–	–	18,00
Bawang Putih/ <i>Garlic</i>	–	–	–	–
Bayam/ <i>Spinach</i>	784,00	485,00	264,00	310,00
Buncis/ <i>Green Bean</i>	–	–	17,00	719,00
Cabai Besar/ <i>Chili (Capsicum Annum)</i>	–	9,00	–	209,00
Cabai Rawit/ <i>Chili (Capsicum Frutescens)</i>	1 182,00	978,00	648,00	1 108,00
Cabai/ <i>Chili</i>	–	987,00	648,00	1 317,00
Jamur/ <i>Mushroom</i>	–	–	–	–
Kacang Merah/ <i>Red Bean</i>	–	–	–	–
Kacang Panjang/ <i>Yarldlong Bean</i>	1 429,00	1 153,00	744,00	650,00
Kangkung/ <i>Kangkong</i>	620,00	546,00	539,00	616,00
Kembang Kol/ <i>Cauliflower</i>	–	–	34,00	19,00
Kentang/ <i>Potato</i>	–	–	–	–
Ketimun/ <i>Cucumber</i>	620,00	508,00	551,00	213,00
Kubis/ <i>Cabbage</i>	231,00	174,00	350,00	767,00
Labu Siam/ <i>Chayote</i>	224,00	121,00	48,00	43,00
Lobak/ <i>Radish</i>	–	–	–	–
Paprika/ <i>Bell Pepper</i>	–	–	–	–
Petsai/ <i>Chinese Cabbage</i>	1 218,00	946,00	255,00	461,00
Terung/ <i>Eggplant</i>	593,00	374,00	831,00	648,00
Tomat/ <i>Tomato</i>	1 130,00	866,00	552,00	1 128,00
Wortel/ <i>Carrot</i>	–	–	–	–
Buah–buahan/ Fruits :				
Blewah/ <i>Cantaloupe</i>	–	–	–	–
Melon/ <i>Melon</i>	–	–	–	33,00
Semangka/ <i>Watermelon</i>	68,00	34,00	341,00	779,00
Stroberi/ <i>Strawberry</i>	–	–	–	–

Catatan/Note: ...

Sumber/Source: BPS, Statistik Pertanian Hortikultura SPH-SBS/BPS-Statistics Indonesia, Agricultural Statistic for Horticulture SPH-SBS

Tabel
Table 5.1.5**Luas Panen Tanaman Biofarmaka Menurut Kecamatan dan Jenis Tanaman di Kabupaten Teluk Bintuni (m²), 2018 dan 2019*****Harvested Area of Medicinal Plants by Subdistrict and Kind of Plant in Teluk Bintuni Regency (m²), 2018 and 2019***

Kecamatan Subdistrict	Jahe/Ginger		Laos/Lengkuas/Galanga	
	2018	2019	2018	2019
(1)	(2)	(3)	(4)	(5)
Fafurwar	-	-	-	-
Babo	-	-	-	-
Sumuri	-	-	-	-
Aroba	-	-	-	-
Kaitaro	-	-	-	-
Kuri	-	-	-	-
Wamesa	-	-	-	-
Bintuni	12	1 005	13	260
Manimeri	10	75	8	48
Tuhiba	8	110	9	10
Dataran Beimes	-	-	-	-
Tembuni	-	-	-	-
Aranday	-	-	-	-
Kamundan	-	-	-	-
Tomu	-	-	-	-
Weriagar	-	-	-	-
Moskona Selatan	-	-	-	-
Meyado	-	-	-	-
Moskona Barat	-	-	-	-
Merdey	-	-	-	-
Biscoop	-	-	-	-
Masyeta	-	-	-	-
Moskona Utara	-	-	-	-
Moskona Timur	-	-	-	-
Teluk Bintuni	30	1 190	30	318

Lanjutan Tabel/*Continued Table* 5.1.5

Kecamatan Subdistrict	Kencur/ <i>East Indian Galangal</i>		Kunyit/ <i>Turmeric</i>	
	2018	2019	2018	2019
(1)	(6)	(7)	(8)	(9)
Fafurwar	-	-	-	-
Babo	-	-	-	-
Sumuri	-	-	-	-
Aroba	-	-	-	-
Kaitaro	-	-	-	-
Kuri	-	-	-	-
Wamesa	-	-	-	-
Bintuni	-	600	17	1 015
Manimeri	-	-	5	65
Tuhiba	-	-	7	55
Dataran Beimes	-	-	-	-
Tembuni	-	-	-	-
Aranday	-	-	-	-
Kamundan	-	-	-	-
Tomu	-	-	-	-
Weriagar	-	-	-	-
Moskona Selatan	-	-	-	-
Meyado	-	-	-	-
Moskona Barat	-	-	-	-
Merdey	-	-	-	-
Biscoop	-	-	-	-
Masyeta	-	-	-	-
Moskona Utara	-	-	-	-
Moskona Timur	-	-	-	-
Teluk Bintuni	-	600	29	1 135

Catatan/*Note*: ...

Sumber/*Source*: BPS, Statistik Pertanian Hortikultura SPH-TBF/BPS-*Statistics Indonesia, Agricultural Statistic for Horticulture SPH-TBF*

Tabel
Table 5.1.6**Produksi Tanaman Biofarmaka Menurut Kecamatan dan Jenis Tanaman di Kabupaten Teluk Bintuni (kg), 2018 and 2019***Production of Medicinal Plants by Subdistrict and Kind of Plant in Teluk Bintuni Regency (kg), 2018 and 2019*

Kecamatan Subdistrict	Jahe/Ginger		Laos/Lengkuas/Galanga	
	2018	2019	2018	2019
(1)	(2)	(3)	(4)	(5)
Fafurwar	-	-	-	-
Babo	-	-	-	-
Sumuri	-	-	-	-
Aroba	-	-	-	-
Kaitaro	-	-	-	-
Kuri	-	-	-	-
Wamesa	-	-	-	-
Bintuni	24	774	15	360
Manimeri	13	74	10	90
Tuhiba	5	108	7	30
Dataran Beimes	-	-	-	-
Tembuni	-	-	-	-
Aranday	-	-	-	-
Kamundan	-	-	-	-
Tomu	-	-	-	-
Weriagar	-	-	-	-
Moskona Selatan	-	-	-	-
Meyado	-	-	-	-
Moskona Barat	-	-	-	-
Merdey	-	-	-	-
Biscoop	-	-	-	-
Masyeta	-	-	-	-
Moskona Utara	-	-	-	-
Moskona Timur	-	-	-	-
Teluk Bintuni	42	956	32	480

Lanjutan Tabel/Continued Table 5.1.6

Kecamatan Subdistrict	Kencur/East Indian Galangal		Kunyit/Turmeric	
	2018	2019	2018	2019
(1)	(6)	(7)	(8)	(9)
Fafurwar	-	-	-	-
Babo	-	-	-	-
Sumuri	-	-	-	-
Aroba	-	-	-	-
Kaitaro	-	-	-	-
Kuri	-	-	-	-
Wamesa	-	-	-	-
Bintuni	-	309	12	662
Manimeri	-	-	10	46
Tuhiba	-	-	14	38
Dataran Beimes	-	-	-	-
Tembuni	-	-	-	-
Aranday	-	-	-	-
Kamundan	-	-	-	-
Tomu	-	-	-	-
Weriagar	-	-	-	-
Moskona Selatan	-	-	-	-
Meyado	-	-	-	-
Moskona Barat	-	-	-	-
Merdey	-	-	-	-
Biscoop	-	-	-	-
Masyeta	-	-	-	-
Moskona Utara	-	-	-	-
Moskona Timur	-	-	-	-
Teluk Bintuni	-	309	36	746

Catatan/Note: ...

Sumber/Source: BPS, Statistik Pertanian Hortikultura SPH-TBF/BPS-Statistics Indonesia, Agricultural Statistic for Horticulture SPH-TBF

Tabel
Table 5.1.7**Luas Panen Tanaman Biofarmaka Menurut Jenis Tanaman
di Kabupaten Teluk Bintuni (m²), 2016–2019**
**Harvested Area of Medicinal Plants by Kind of Plant in Teluk
Bintuni Regency (m²), 2016–2019**

Jenis Tanaman <i>Kind of Plants</i>	2016	2017	2018	2019
(1)	(2)	(3)	(4)	(5)
Dlingo/Dringo/ <i>Sweet Root/ Calamus</i>	...	–	–	–
Jahe/ <i>Ginger</i>	63	10	30	1 190
Kapulaga/ <i>Java Cardamon</i>	...	–	–	–
Keji Beling/Kecibeling/ <i>Strobilanthes crispata</i>	...	–	–	–
Kencur/ <i>East Indian Galangal</i>	–	–	–	600
Kunyit/ <i>Turmeric</i>	60	69	29	1 135
Laos/Lengkuas/ <i>Galanga</i>	...	60	30	318
Lempuyang/ <i>Zingiber Aromaticum</i>	–	–	–	–
Lidah Buaya/ <i>Oliviera</i>	–	–	–	–
Mahkota Dewa/ <i>God's Crown</i>	...	–	–	–
Mengkudu/Pace/ <i>Indian Mulberry</i>	...	–	–	–
Sambiloto/ <i>King of Bitter</i>	–	–	–	–
Temuireng/ <i>Black Turmeric</i>	–	–	–	–
Temukunci/ <i>Chinese Keys</i>	...	–	–	–
Temulawak/ <i>Java Turmeric</i>	–	–	–	250

Catatan/Note: ...

Sumber/Source: BPS, Statistik Pertanian Hortikultura SPH-TBF/BPS-Statistics Indonesia, *Agricultural Statistic for Horticulture SPH-TBF*

Tabel 5.1.8 **Produksi Tanaman Biofarmaka Menurut Jenis Tanaman di Kabupaten Teluk Bintuni (kg), 2016–2019**
Production of Medicinal Plants by Kind of Plant in Teluk Bintuni Regency (kg), 2016–2019

Jenis Tanaman Kind of Plants	2016	2017	2018	2019
(1)	(2)	(3)	(4)	(5)
Dlingo/Dringo/ Sweet Root/ Calamus	–	–	–	-
Jahe/ Ginger	91	12	42	956
Kapulaga/ Java Cardamon	–	–	–	-
Keji Beling/Kecibeling/ Strobilanthes crisper	–	–	–	-
Kencur/ East Indian Galangal	–	–	–	309
Kunyit/ Turmeric	79	88	36	746
Laos/Lengkuas/ Galanga	86	101	32	480
Lempuyang/ Zingiber Aromaticum	–	–	–	-
Lidah Buaya/ Oliviera	–	–	–	-
Mahkota Dewa/ God's Crown	–	–	–	-
Mengkudu/Pace/ Indian Mulberry	–	–	–	-
Sambiloto/ King of Bitter	–	–	–	-
Temuireng/ Black Turmeric	–	–	–	-
Temukunci/ Chinese Keys	–	–	–	-
Temulawak/ Java Turmeric	–	–	–	155

Catatan/Note: ...

Sumber/Source: BPS, Statistik Pertanian Hortikultura SPH-TBF/BPS-Statistics Indonesia, Agricultural Statistic for Horticulture SPH-TBF

Tabel
Table 5.1.9**Luas Panen Tanaman Hias Menurut Kecamatan dan Jenis Tanaman di Kabupaten Teluk Bintuni (m²), 2018 and 2019**
Harvested Area of Ornamental Plants by Subdistrict and Kind of Plant in Teluk Bintuni Regency (m²), 2018 and 2019

Kecamatan Subdistrict	Anggrek/ <i>Orchid</i>		Krisan/ <i>Chrysantemum</i>	
	2018	2019	2018	2019
(1)	(2)	(3)	(4)	(5)
Fafurwar	–	–	–	–
Babo	–	–	–	–
Sumuri	–	–	–	–
Aroba	–	–	–	–
Kaitaro	–	–	–	–
Kuri	–	–	–	–
Wamesa	–	–	–	–
Bintuni	–	–	–	–
Manimeri	–	–	–	–
Tuhiba	–	–	–	–
Dataran Beimes	–	–	–	–
Tembuni	–	–	–	–
Aranday	–	–	–	–
Kamundan	–	–	–	–
Tomu	–	–	–	–
Veriagar	–	–	–	–
Moskona Selatan	–	–	–	–
Meyado	–	–	–	–
Moskona Barat	–	–	–	–
Merdey	–	–	–	–
Biscoop	–	–	–	–
Masyeta	–	–	–	–
Moskona Utara	–	–	–	–
Moskona Timur	–	–	–	–
Teluk Bintuni	–	–	–	–

Lanjutan Tabel/*Continued Table* 5.1.9

Kecamatan Subdistrict	Anggrek/ <i>Orchid</i>		Krisan/ <i>Chrysantemum</i>	
	2018	2019	2018	2019
(1)	(2)	(3)	(4)	(5)
Fafurwar	–	–	–	–
Babo	–	–	–	–
Sumuri	–	–	–	–
Aroba	–	–	–	–
Kaitaro	–	–	–	–
Kuri	–	–	–	–
Wamesa	–	–	–	–
Bintuni	–	–	–	–
Manimeri	–	–	–	–
Tuhiba	–	–	–	–
Dataran Beimes	–	–	–	–
Tembuni	–	–	–	–
Aranday	–	–	–	–
Kamundan	–	–	–	–
Tomu	–	–	–	–
Weriagar	–	–	–	–
Moskona Selatan	–	–	–	–
Meyado	–	–	–	–
Moskona Barat	–	–	–	–
Merdey	–	–	–	–
Biscoop	–	–	–	–
Masyeta	–	–	–	–
Moskona Utara	–	–	–	–
Moskona Timur	–	–	–	–
Teluk Bintuni	–	–	–	–

Catatan/*Note*: ...

Sumber/*Source*: BPS, Statistik Pertanian Hortikultura SPH-TH/*BPS-Statistics Indonesia, Agricultural Statistik for Horticulture SPH-TH*

Tabel
Table 5.1.10**Produksi Tanaman Hias Menurut Kecamatan dan Jenis Tanaman di Kabupaten Teluk Bintuni (tangkai), 2018 and 2019***Production of Ornamental Plants by Subdistrict and Kind of Plant in Teluk Bintuni Regency (stalks), 2018 and 2019*

Kecamatan Subdistrict	Anggrek/ <i>Orchid</i>		Krisan/ <i>Chrysantemum</i>	
	2018	2019	2018	2019
(1)	(2)	(3)	(4)	(5)
Fafurwar	–	–	–	–
Babo	–	–	–	–
Sumuri	–	–	–	–
Aroba	–	–	–	–
Kaitaro	–	–	–	–
Kuri	–	–	–	–
Wamesa	–	–	–	–
Bintuni	–	–	–	–
Manimeri	–	–	–	–
Tuhiba	–	–	–	–
Dataran Beimes	–	–	–	–
Tembuni	–	–	–	–
Aranday	–	–	–	–
Kamundan	–	–	–	–
Tomu	–	–	–	–
Weriagar	–	–	–	–
Moskona Selatan	–	–	–	–
Meyado	–	–	–	–
Moskona Barat	–	–	–	–
Merdey	–	–	–	–
Biscoop	–	–	–	–
Masyeta	–	–	–	–
Moskona Utara	–	–	–	–
Moskona Timur	–	–	–	–
Teluk Bintuni	–	–	–	–

Lanjutan Tabel/Continued Table 5.1.10

Kecamatan Subdistrict	Angrek/Orchid		Krisan/Chrysantemum	
	2018	2019	2018	2019
(1)	(2)	(3)	(4)	(5)
Fafurwar	—	—	—	—
Babo	—	—	—	—
Sumuri	—	—	—	—
Aroba	—	—	—	—
Kaitaro	—	—	—	—
Kuri	—	—	—	—
Wamesa	—	—	—	—
Bintuni	—	—	—	—
Manimeri	—	—	—	—
Tuhiba	—	—	—	—
Dataran Beimes	—	—	—	—
Tembuni	—	—	—	—
Aranday	—	—	—	—
Kamundan	—	—	—	—
Tomu	—	—	—	—
Weriagar	—	—	—	—
Moskona Selatan	—	—	—	—
Meyado	—	—	—	—
Moskona Barat	—	—	—	—
Merdey	—	—	—	—
Biscoop	—	—	—	—
Masyeta	—	—	—	—
Moskona Utara	—	—	—	—
Moskona Timur	—	—	—	—
Teluk Bintuni	—	—	—	—

Catatan/Note: ...

Sumber/Source: BPS, Statistik Pertanian Hortikultura SPH-TH/BPS-Statistics Indonesia, Agricultural Statistik for Horticulture SPH-TH

Tabel
Table 5.1.11

**Luas Panen Tanaman Hias Menurut Jenis Tanaman di
Kabupaten Teluk Bintuni (m²), 2016–2019**
**Harvested Area of Ornamental Plants by Kind of Plant in
Teluk Bintuni Regency (m²), 2016–2019**

Jenis Tanaman Kind of Plants	2016	2017	2018	2019
(1)	(2)	(3)	(4)	(5)
Adenium (Kamboja Jepang)/ <i>Adenium obesum</i>	–	–	–	–
<i>Aglaonema/ Chinese evergreens</i>	–	–	–	–
Anggrek/ <i>Orchid</i>	–	–	–	–
Anthurium Bunga/ <i>Flamingo Lily Flower</i>	–	–	–	–
Anthurium Daun/ <i>Laceleaf</i>	–	–	–	–
Anyelir/ <i>Carnation</i>	–	–	–	–
<i>Dracaena/ Dracaena</i>	–	–	–	–
<i>Euphorbia/ Spurges</i>	–	–	–	–
<i>Krisan/ Chrysantemum</i>	–	–	–	–
Mawar/ <i>Rose</i>	–	–	–	–
Melati/ <i>Jasmine</i>	–	–	–	–
<i>Monstera/ Swiss cheese plant</i>	–	–	–	–
Pakis/ <i>Fern</i>	–	–	–	–
Palem/ <i>Palm</i>	–	–	–	–
Pedang-pedangan/ <i>Sansevieria</i>	–	–	–	–
Pisang–pisangan/ <i>Heliconia</i>	–	–	–	–
<i>Philodendron/ Philodendron</i>	–	–	–	–
Sedap Malam/ <i>Tuberose</i>	–	–	–	–
Soka/ <i>Ixora</i>	–	–	–	–

Catatan/Note: ...

Sumber/Source: BPS, Statistik Pertanian Hortikultura SPH-TH/BPS-Statistics Indonesia, *Agricultural Statistik for Horticulture SPH-TH*

Tabel 5.1.12 **Produksi Tanaman Hias Menurut Jenis Tanaman di Kabupaten Teluk Bintuni (tangkai), 2016–2019**
Table **Production of Ornamental Plants by Kind of Plant n Teluk Bintuni Regency (stalks), 2016–2019**

Jenis Tanaman <i>Kind of Plants</i>	2016	2017	2018	2019
(1)	(2)	(3)	(4)	(5)
Adenium (Kamboja Jepang)/ <i>Adenium obesum</i>	–	–	–	–
Aglaonema/ <i>Chinese evergreens</i>	–	–	–	–
Anggrek/ <i>Orchid</i>	–	–	–	–
Anthurium Bunga/ <i>Flamingo Lily Flower</i>	–	–	–	–
Anthurium Daun/ <i>Laceleaf</i>	–	–	–	–
Anyelir/ <i>Carnation</i>	–	–	–	–
Dracaena/ <i>Dracaena</i>	–	–	–	–
Euphorbia/ <i>Spurges</i>	–	–	–	–
Krisan/ <i>Chrysantemum</i>	–	–	–	–
Mawar/ <i>Rose</i>	–	–	–	–
Melati/ <i>Jasmine</i>	–	–	–	–
Monstera/ <i>Swiss cheese plant</i>	–	–	–	–
Pakis/ <i>Fern</i>	–	–	–	–
Palem/ <i>Palm</i>	–	–	–	–
Pedang-pedangan/ <i>Sansevieria</i>	–	–	–	–
Pisang-pisangan/ <i>Heliconia</i>	–	–	–	–
Philodendron/ <i>Philodendron</i>	–	–	–	–
Sedap Malam/ <i>Tuberose</i>	–	–	–	–
Soka/ <i>Ixora</i>	–	–	–	–

Catatan/Note: ...

Sumber/Source: BPS, Statistik Pertanian Hortikultura SPH-TH/BPS-Statistics Indonesia, Agricultural Statistik for Horticulture SPH-TH

Tabel
Table 5.1.13

Produksi Buah-buahan Menurut Kecamatan dan Jenis Tanaman di Kabupaten Teluk Bintuni (kuintal), 2018 and 2019
Production of Fruits by Subdistrict and Kind of Plant in Teluk Bintuni Regency (quintal), 2018 and 2019

Kecamatan Subdistrict	Mangga/Mango		Durian/Durian	
	2018	2019	2018	2019
(1)	(2)	(3)	(4)	(5)
Fafurwar	11,00	11,00	12,00	12,00
Babo	14,00	13,00	44,00	44,00
Sumuri	10,00	10,00	21,00	20,00
Aroba	7,00	7,00	14,00	13,00
Kaitaro	–	9,00	–	23,00
Kuri	6,00	6,00	20,00	20,00
Wamesa	8,00	9,00	22,00	23,00
Bintuni	–	27,00	–	58,00
Manimeri	28,00	27,00	59,00	58,00
Tuhiba	8,00	9,00	33,00	33,00
Dataran Beimes	–	–	24,00	25,00
Tembuni	8,00	8,00	12,00	12,00
Aranday	3,00	3,00	–	–
Kamundan	4,00	4,00	15,00	16,00
Tomu	5,00	5,00	–	–
Weriagar	–	2,00	–	–
Moskona Selatan	3,00	4,00	–	14,00
Meyado	9,00	9,00	67,00	67,00
Moskona Barat	11,00	10,00	18,00	19,00
Merdey	9,00	10,00	37,00	38,00
Biscoop	6,00	6,00	24,00	24,00
Masyeta	6,00	6,00	25,00	25,00
Moskona Utara	6,00	6,00	40,00	40,00
Moskona Timur	7,00	7,00	–	–
Teluk Bintuni	169,00	208,00	487,00	584,00

Lanjutan Tabel/*Continued Table* 5.1.13

Kecamatan Subdistrict	Jeruk/Orange		Pisang/Banana	
	2018	2019	2018	2019
(1)	(6)	(7)	(8)	(9)
Fafurwar	–	–	18,00	40,00
Babo	–	–	3,00	11,20
Sumuri	–	–	–	53,90
Aroba	–	–	–	71,90
Kaitaro	–	–	–	22,30
Kuri	–	–	6,00	29,20
Wamesa	–	–	–	32,50
Bintuni	–	–	–	233,70
Manimeri	–	–	74,00	428,40
Tuhiba	–	–	–	58,00
Dataran Beimes	–	–	–	29,00
Tembuni	–	–	44,00	158,40
Aranday	–	–	–	–
Kamundan	–	–	–	8,16
Tomu	–	–	–	6,30
Weriagar	–	–	–	–
Moskona Selatan	–	–	–	7,20
Meyado	–	–	12,00	45,50
Moskona Barat	–	–	16,00	71,20
Merdey	–	–	–	113,10
Biscoop	–	–	–	21,54
Masyeta	–	–	–	17,62
Moskona Utara	–	–	12,00	54,80
Moskona Timur	–	–	–	109,40
Teluk Bintuni	–	–	185,00	1 623,32

Lanjutan Tabel/*Continued Table* 5.1.13

Kecamatan Subdistrict	Pepaya/Papaya		Salak/Salacca	
	2018	2019	2018	2019
(1)	(10)	(11)	(12)	(13)
Fafurwar	–	20,20	1,00	3,10
Babo	–	6,80	–	–
Sumuri	–	9,60	1,00	5,10
Aroba	3,00	13,70	1,00	3,40
Kaitaro	–	8,95	–	2,90
Kuri	–	8,50	1,00	4,00
Wamesa	–	13,42	1,00	4,00
Bintuni	–	76,40	6,00	58,80
Manimeri	–	86,30	–	76,50
Tuhiba	–	70,20	2,00	8,00
Dataran Beimes	–	10,60	–	–
Tembuni	–	108,50	3,00	10,20
Aranday	1,00	4,20	–	–
Kamundan	–	12,32	–	–
Tomu	1,00	4,50	–	–
Weriagar	–	3,40	–	–
Moskona Selatan	–	10,10	–	3,40
Meyado	–	16,30	2,00	10,40
Moskona Barat	–	9,54	–	3,30
Merdey	–	68,60	2,00	8,00
Biscoop	–	8,04	1,00	3,60
Masyeta	–	6,53	1,00	3,50
Moskona Utara	–	12,56	1,00	3,40
Moskona Timur	–	11,40	–	–
Teluk Bintuni	5,00	1 623,32	23,00	211,60

Catatan/Note: ...

Sumber/Source: BPS, Statistik Pertanian Hortikultura SPH-BST/BPS-Statistics Indonesia, Agricultural Statistic for Horticulture SPH-BST

Tabel
Table 5.1.14

Produksi Buah–Buahan dan Sayuran Tahunan Menurut Jenis Tanaman (kuintal) di Kabupaten Teluk Bintuni, 2016–2019

Production of Annual Fruits and Vegetables by Kind of Plant in Teluk Bintuni Regency (quintal), 2016–2019

Jenis Tanaman <i>Kind of Plants</i>	2016	2017	2018	2019
(1)	(2)	(3)	(4)	(5)
Buah–Buahan/ Fruits:				
Alpukat/ <i>Avocado</i>	...	134	–	–
Anggur/ <i>Grape</i>	...	–	–	–
Apel/ <i>Apple</i>	...	–	–	–
Belimbing/ <i>Star Fruit</i>	...	–	–	–
Duku/Langsat/Kokosan/ <i>Duku</i>	...	235	103	126
Durian/ <i>Durian</i>	...	846	487	584
Jambu Air/ <i>Rose Apple</i>	...	216	–	–
Jambu Biji/ <i>Guava</i>	...	186	–	3
Jeruk Besar/ <i>Pomelo</i>	...	–	–	–
Jeruk Siam/Keprok/ <i>Tangerine/Orange</i>	...	852	–	–
Jeruk/ <i>Orange (Tangerine + Pomelo)</i>	...	852	–	–
Mangga/ <i>Mango</i>	...	495	169	208
Manggis/ <i>Mangosteen</i>	...	–	–	–
Markisa/ <i>Marquisa</i>	...	–	–	–
Nangka/Cempedak/ <i>Jack Fruit</i>	...	281	62	462
Nenas/ <i>Pineapple</i>	...	898	95	290
Pepaya/ <i>Papaya</i>	...	1 094	5	601
Pisang/ <i>Banana</i>	...	1 614	185	1 623
Rambutan/ <i>Rambutan</i>	...	684	153	428
Salak/ <i>Salacca</i>	...	165	23	212
Sawo/Sapodilla/ <i>Star Apple</i>	...	–	–	–
Sirsak/ <i>Soursop</i>	...	–	–	–
Sukun/ <i>Bread Fruit</i>	...	–	–	–
Sayuran/ Vegetables :				
Jengkol/ <i>Jengkol</i>	...	–	–	...
Melinjo/ <i>Melinjo</i>	...	–	–	...
Petai/ <i>Twisted Cluster Bean</i>	...	–	–	...

Catatan/Note: ...

Sumber/Source: BPS, Statistik Pertanian Hortikultura SPH-BST/BPS-Statistics Indonesia, Agricultural Statistic for Horticulture SPH-BST

5.2 PERKEBUNAN ESTATE CROPS

Tabel 5.2.1 Luas Areal Tanaman Perkebunan Menurut Kecamatan dan Jenis Tanaman di Kabupaten Teluk Bintuni (ha), 2018 dan 2019
Planted Area of Estate Crops by Subdistrict and Type of Crops in Teluk Bintuni Regency (ha), 2018 dan 2019

Kecamatan Subdistrict	Kelapa Sawit/Oil Palm		Kelapa/Coconut	
	2018	2019	2018	2019
(1)	(2)	(3)	(4)	(5)
Fafurwar	-	-	22,00	22,00
Babo	-	-	12,00	12,00
Sumuri	7 274,80	7 274,80	15,00	15,00
Aroba	-	-	18,00	18,00
Kaitaro	-	-	35,00	35,00
Kuri	-	-	17,00	17,00
Wamesa	-	-	25,00	25,00
Bintuni	-	-	37,00	43,00
Manimeri	-	-	14,00	14,00
Tuhiba	-	-	3,00	3,00
Dataran Beimes	-	-	-	-
Tembuni	-	-	3,00	3,00
Aranday	-	-	11,00	11,00
Kamundan	-	-	16,00	16,00
Tomu	-	-	6,00	6,00
Weriagar	-	-	12,00	12,00
Moskona Selatan	-	-	5,00	5,00
Meyado	1 100,00	1 100,00	3,00	3,00
Moskona Barat	-	-	-	-
Merdey	-	-	3,00	3,00
Biscoop	-	-	2,00	2,00
Masyeta	-	-	2,00	2,00
Moskona Utara	-	-	2,00	2,00
Moskona Timur	-	-	-	-
Teluk Bintuni	8 374,80	8 374,80	263,00	269,00

Lanjutan Tabel/Continued Table 5.2.1

Kecamatan Subdistrict	Kopi/Coffee		Kakao/Cocoa	
	2018	2019	2018	2019
(1)	(6)	(7)	(8)	(9)
Fafurwar	-	-	1,00	1,00
Babo	-	-	-	-
Sumuri	-	-	1,00	1,00
Aroba	-	-	1,00	1,00
Kaitaro	-	-	1,36	1,36
Kuri	-	-	1,00	1,00
Wamesa	-	-	1,00	1,00
Bintuni	1,62	-	6,05	6,05
Manimeri	2,78	-	5,60	5,60
Tuhiba	2,00	-	2,10	2,10
Dataran Beimes	5,00	-	-	-
Tembuni	1,61	-	2,00	2,00
Aranday	-	-	-	-
Kamundan	-	-	-	-
Tomu	-	-	-	-
Weriagar	-	-	-	-
Moskona Selatan	1,25	-	1,80	1,80
Meyado	1,47	-	2,53	2,53
Moskona Barat	-	-	-	-
Merdey	1,00	-	2,62	2,62
Biscoop	1,00	-	2,52	2,52
Masyeta	-	-	2,71	2,71
Moskona Utara	-	-	2,11	2,11
Moskona Timur	-	-	-	-
Teluk Bintuni	17,73	-	36,40	36,40

Catatan/Note: ...

Sumber/Source: Dinas Pertanian Kabupaten Teluk Bintuni/Agriculture Service of Teluk Bintuni Regency

Tabel
Table 5.2.2**Produksi Perkebunan Menurut Kecamatan dan Jenis Tanaman di Kabupaten Teluk Bintuni (ton), 2018 dan 2019**
Production of Estate by Subdistrict and Type of Crops in Teluk Bintuni Regency (ton), 2018 and 2019

Kecamatan Subdistrict	Kelapa Sawit/Oil Palm		Kelapa/Coconut	
	2018	2019	2018	2019
(1)	(2)	(3)	(4)	(5)
Fafurwar	-	-	4,53	5,05
Babo	-	-	4,21	3,75
Sumuri	26 249,82	28 083,37	1,88	2,64
Aroba	-	-	2,54	1,37
Kaitaro	-	-	3,17	2,33
Kuri	-	-	2,20	3,62
Wamesa	-	-	3,11	4,63
Bintuni	-	-	6,43	6,82
Manimeri	-	-	1,28	3,23
Tuhiba	-	-	0,06	0,15
Dataran Beimes	-	-	-	-
Tembuni	-	-	0,12	0,12
Aranday	-	-	4,54	4,26
Kamundan	-	-	2,56	2,44
Tomu	-	-	4,54	2,86
Weriagar	-	-	3,28	2,53
Moskona Selatan	-	-	1,65	0,42
Meyado	-	-	1,89	1,00
Moskona Barat	-	-	-	-
Merdey	-	-	1,36	0,32
Biscoop	-	-	1,52	0,23
Masyeta	-	-	1,35	0,18
Moskona Utara	-	-	1,42	0,21
Moskona Timur	-	-	-	-
Teluk Bintuni	26 249,82	28 083,37	53,34	48,16

Lanjutan Tabel/Continued Table 5.2.2

Kecamatan Subdistrict	Kopi/Coffee		Kakao/Cocoa	
	2018	2019	2018	2019
(1)	(6)	(7)	(8)	(9)
Fafurwar	-	-	0,07	0,07
Babo	-	-	-	-
Sumuri	-	-	-	-
Aroba	-	-	0,19	0,14
Kaitaro	-	-	0,14	0,16
Kuri	-	-	-	-
Wamesa	-	-	-	-
Bintuni	0,19	-	2,12	3,12
Manimeri	-	-	0,42	2,45
Tuhiba	-	-	0,03	0,03
Dataran Beimes	-	-	-	-
Tembuni	-	-	-	-
Aranday	-	-	-	-
Kamundan	-	-	-	-
Tomu	-	-	-	-
Weriagar	-	-	-	-
Moskona Selatan	0,22	-	0,20	0,20
Meyado	0,14	-	0,28	0,20
Moskona Barat	-	-	-	-
Merdey	0,30	-	-	-
Biscoop	0,16	-	0,10	0,10
Masyeta	-	-	0,18	0,17
Moskona Utara	-	-	0,07	0,07
Moskona Timur	-	-	-	-
Teluk Bintuni	1,01	-	3,80	6,71

Catatan/Note: ...

Sumber/Source: Dinas Pertanian Kabupaten Teluk Bintuni/Agriculture Service of Teluk Bintuni Regency

5.3 PETERNAKAN LIVESTOCKS

Tabel 5.3.1 Populasi Ternak Menurut Jenis Ternak dan Kecamatan di Kabupaten Teluk Bintuni, 2019
Population of Livestock by Kind of Livestock and Subdistrict in Teluk Bintuni Regency, 2019

Kecamatan Subdistrict	Sapi Peraj Dairy Cow	Sapi Potong Beef Cattle	Kambing Goat	Babi Pig
(1)	(2)	(3)	(4)	(5)
Fafurwar	-	-	30	87
Babo	-	21	10	149
Sumuri	-	57	15	207
Aroba	-	9	-	73
Kaitaro	-	-	50	61
Kuri	-	-	-	121
Wamesa	-	-	25	102
Bintuni	-	684	72	1 397
Manimeri	-	1 493	254	1 889
Tuhiba	-	148	105	228
Dataran Beimes	-	2	-	82
Tembuni	-	199	30	165
Aranday	-	-	27	-
Kamundan	-	-	-	31
Tomu	-	-	-	-
Weriagar	-	2	-	-
Moskona Selatan	-	-	-	154
Meyado	-	250	38	173
Moskona Barat	-	-	-	48
Merdey	-	-	-	128
Biscoop	-	-	-	103
Masyeta	-	-	-	69
Moskona Utara	-	-	-	49
Moskona Timur	-	-	-	36
Teluk Bintuni	-	2 865	656	5 352

Catatan/Note: ...

Sumber/Source: Dinas Pertanian Kabupaten Teluk Bintuni/Agriculture Service of Teluk Bintuni Regency

Tabel 5.3.2 **Populasi Unggas Menurut Jenis Unggas dan Kecamatan di Kabupaten Teluk Bintuni, 2019**
Population of Poultry by Kind of Poultry and Subdistrict in Teluk Bintuni Regency, 2019

Kecamatan Subdistrict	Ayam Kampung Kampong Chicken	Ayam Petelur Laying Hens	Ayam Pedaging Broilers	Itik Duck
(1)	(2)	(3)	(4)	(5)
Fafurwar	877	-	-	-
Babo	5 521	-	-	-
Sumuri	3 287	-	-	-
Aroba	781	-	-	-
Kaitaro	452	-	-	-
Kuri	1 288	-	-	-
Wamesa	1 357	-	-	200
Bintuni	41 960	4 500	-	56
Manimeri	75 587	10 800	19	309
Tuhiba	1 235	-	-	50
Dataran Beimes	789	-	-	-
Tembuni	1 264	-	-	25
Aranday	514	-	-	-
Kamundan	727	-	-	-
Tomu	672	-	-	50
Weriagar	416	-	-	17
Moskona Selatan	479	-	-	-
Meyado	1 125	-	-	90
Moskona Barat	234	-	-	-
Merdey	658	-	-	-
Biscoop	384	-	-	-
Masyeta	272	-	-	-
Moskona Utara	287	-	-	-
Moskona Timur	349	-	-	-
Teluk Bintuni	139 638	15 300	19	797

Catatan/Note: ...

Sumber/Source: Dinas Pertanian Kabupaten Teluk Bintuni/Agriculture Service of Teluk Bintuni Regency

Tabel
Table 5.3.3**Jumlah Populasi Ternak yang Dipotong Menurut Jenis Ternak dan Kecamatan di Kabupaten Teluk Bintuni, 2019**
Number of Livestock Slaughtered by Kind of Livestock and Subdistrict in Teluk Bintuni Regency, 2019

Kecamatan Subdistrict	Sapi Potong Beef Cattle	Kambing Goat	Babi Pig
(1)	(2)	(3)	(4)
Fafurwar	-	-	20
Babo	10	5	43
Sumuri	20	5	49
Aroba	-	-	40
Kaitaro	-	-	15
Kuri	-	-	35
Wamesa	-	-	37
Bintuni	170	35	473
Manimeri	230	43	455
Tuhiba	20	10	56
Dataran Beimes	30	6	33
Tembuni	-	5	25
Aranday	-	-	-
Kamundan	-	-	5
Tomu	-	-	-
Weriagar	-	-	-
Moskona Selatan	-	-	20
Meyado	45	30	40
Moskona Barat	-	-	12
Merdey	-	-	20
Biscoop	-	-	17
Masyeta	-	-	5
Moskona Utara	-	-	3
Moskona Timur	-	-	6
Teluk Bintuni	525	139	1 389

Catatan/Note: ...

Sumber/Source: Dinas Pertanian Kabupaten Teluk Bintuni/Agriculture Service of Teluk Bintuni Regency

**5.4 PERIKANAN
FISHERY**

Tabel 5.4.1 **Produksi Perikanan Menurut Jenis Ikan dan Kecamatan di Kabupaten Teluk Bintuni (Ton), 2015-2018**
Quantity of Fish Production by Kind of Fish and Subdistrict in Teluk Bintuni Regency (Ton), 2015-2018

Jenis Ikan <i>Kind of Fish</i>	2015	2016	2017	2018
(1)	(2)	(3)	(4)	(5)
Kuwe	63,80	13,50	-	1,13
Bawal Hitam	1,90	6,20	-	0,68
Bawal Putih	-	7,00	-	-
Kakap Putih	50,40	44,90	-	1,62
Tembang	-	-	-	-
Lemuru	-	-	-	-
Belanak	26,50	7,10	-	-
Kembung	81,20	25,40	-	-
Tenggiri	95,00	20,20	16,40	1,79
Layur	-	-	-	-
Pari	11,00	5,60	-	-
Alun-alun	-	-	-	-
Kakap Hitam	40,20	36,20	-	-
Lasi	-	-	-	-
Long Sneper	-	-	-	-
Udang	234,70	405,80	531,80	421,94
Kepiting	15,70	60,20	321,08	454,08
Ikan Lainnya	-	-	-	138,32
Ikan Mas	-	-	-	-
Mujair	-	-	-	-
Teluk Bintuni	620,40	632,10	869,28	1 019,56

Catatan/Note: ...

Sumber/Source: Dinas Perikanan Kabupaten Teluk Bintuni/Fisheries Service of Teluk Bintuni Regency

5.5 KEHUTANAN FORESTRY

Tabel 5.5.1 Luas Hutan Menurut Tata Guna Kesepakatan di Kabupaten Teluk Bintuni (Ha), 2018-2019
Forest Area by Forest Allocation Agreement and Subdistrict in Teluk Bintuni Regency (Ha), 2018-2019

Jenis Ikan <i>Kind of Fish</i>	2018	2019
(1)	(2)	(3)
Hutan Lindung <i>Protected Area Forest</i>	127 487	127 487
Hutan PPA/ <i>Protected and Natural Conservation Forest</i>	198 048	198 048
Hutan Produksi Terbatas <i>Limited Production Forest</i>	486 251	486 251
Hutan Produksi Tetap <i>Definitive Production Forest</i>	747 492	747 492
Hutan Produksi yg Dikonversi/ <i>Conversion Production Forest</i>	233 261	233 261
Hutan Penggunaan Lain <i>Other Forest</i>	157 397	157 397
Teluk Bintuni	1 949 936	1 949 936

Catatan/Note: ...

Sumber/Source: Dinas Kehutanan Kabupaten Teluk Bintuni/Forestry Service of Teluk Bintuni Regency

6

PERTAMBANGAN DAN ENERGI MINING AND ENERGY



DAYA LISTRIK TERPASANG

KW




5 450

32

10 062



JUMLAH PELANGGAN



9 910 485

JUMLAH LISTRIK TERJUAL

KWh



PENJELASAN TEKNIS

1. Perusahaan Listrik Negara (PLN) adalah Perusahaan Umum Milik Negara yang mempunyai aktivitas kegiatan pembangkitan, transmisi, dan distribusi tenaga listrik.
2. Produksi listrik adalah banyaknya aliran listrik yang dihasilkan oleh Pembangkit Listrik yang dikelola langsung dan tidak langsung oleh PLN.
3. Listrik terjual adalah banyaknya aliran listrik yang didistribusikan secara komersil dengan cara dijual kepada pelanggan PLN.

TECHNICAL NOTES

1. *PLN is a state-owned public company that has electricity generation, transmission and distribution activities.*
2. *Electricity production is the amount of electricity generated by a power plant that is managed directly and not directly by PLN.*
3. *Electricity sold is the amount of electricity that is distributed commercially by selling it to PLN customers.*

Tabel 6.1
Table

Daya Terpasang, Produksi, dan Distribusi Listrik PT. PLN (Persero) pada Cabang/Ranting PLN Menurut Kecamatan di Kabupaten Teluk Bintuni, 2018
Installed Electricity Power, Production, and Distribution of PT. PLN (Persero) at PLN Branch by Subdistrict in Teluk Bintuni Regency, 2018

Kecamatan Subdistrict	Daya Terpasang Installed Electricity Power (KW)	Produksi Listrik Electricity Production (KWh)	Listrik Terjual Electricity Sold (KWh)	Dipakai Sendiri Own Used (KWh)	Susut/ Hilang Shrinkage/Lost (KWh)
(1)	(2)	(3)	(4)	(5)	(6)
Fafurwar
Babo
Sumuri
Aroba
Kaitaro
Kuri
Wamesa
Bintuni
Manimeri
Tuhiba
Dataran Beimes
Tembuni
Aranday
Kamundan
Tomu
Weriagar
Moskona Selatan
Meyado
Moskona Barat
Merdey
Biscoop
Masyeta
Moskona Utara
Moskona Timur
Teluk Bintuni	5 450	13 314 337	9 910 485	...	686 420

Catatan/Note: ...

Sumber/Source: PT. PLN Persero Wilayah X Cabang Manokwari Rayon Bintuni

Tabel
Table 6.2**Jumlah Pelanggan Listrik Menurut Kecamatan di
Kabupaten Teluk Bintuni, 2015–2019**
**Number of Electricity Customers by Subdistrict in Teluk
Bintuni Regency, 2015–2019**

Kecamatan Subdistrict	2015	2016	2017	2018	2019
(1)	(2)	(3)	(4)	(5)	(6)
Fafurwar
Babo
Sumuri
Aroba
Kaitaro
Kuri
Wamesa
Bintuni
Manimeri
Tuhiba
Dataran Beimes
Tembuni
Aranday
Kamundan
Tomu
Weriagar
Moskona Selatan
Meyado
Moskona Barat
Merdey
Biscoop
Masyeta
Moskona Utara
Moskona Timur
Teluk Bintuni	9 788	10 062	...

Catatan/Note: ...

Sumber/Source: PT. PLN Persero Wilayah X Cabang Manokwari Rayon Bintuni

Tabel
Table 6.3**Jumlah Pelanggan dan Air yang Disalurkan Menurut Kecamatan di Kabupaten Teluk Bintuni, 2019**
Number of Customers and Distributed Water by Subdistrict in Teluk Bintuni Regency, 2019

Kecamatan Subdistrict	Pelanggan Number of Customers	Air Disalurkan Distributed Water (m³)	Nilai Value (Rp)
(1)	(2)	(3)	(4)
Fafurwar
Babo
Sumuri
Aroba
Kaitaro
Kuri
Wamesa
Bintuni
Manimeri
Tuhiba
Dataran Beimes
Tembuni
Aranday
Kamundan
Tomu
Weriagar
Moskona Selatan
Meyado
Moskona Barat
Merdey
Biscoop
Masyeta
Moskona Utara
Moskona Timur
Teluk Bintuni

Catatan/Note: ...

Sumber/Source: ...

Tabel
Table 6.4

Jumlah Usaha, Tenaga Kerja, Nilai Produksi dan Nilai Investasi Sektor Industri Menurut Sub Sektor Industri di Kabupaten Teluk Bintuni, 2018
Number of Establishment, Employees, Production Value, and Investment Value by Industrial Sub Sector in Teluk Bintuni Regency, 2018

Sub Sektor Industri <i>Industrial Sub Sector</i>	Jumlah Usaha <i>Establishment</i>		Tenaga Kerja <i>Employees</i>	
	Formal	Non-Formal	Formal	Non-Formal
(1)	(2)	(3)	(4)	(5)
Pengolahan Pangan <i>Manufacture of Food</i>	-	5	-	50
Sandang dan Kulit <i>Clothing and Leather</i>	-	1	-	5
Kerajinan Umum <i>Handicraft</i>	-	26	-	150
Kimia dan Bahan Bangunan <i>Chemical and Materials</i>	-	17	-	170
Logam and Jasa <i>Metal and Services</i>	1	3	-	50
Teluk Bintuni	1	52	0	425

Lanjutan Tabel/*Continued Table 6.4*

Sub Sektor Industri <i>Industrial Sub Sector</i>	Nilai Produksi (Rp) <i>Production Value (Rp)</i>		
	Formal	Non-Formal	Total
(1)	(2)	(3)	(4)
Pengolahan Pangan <i>Manufacture of Food</i>
Sandang dan Kulit <i>Clothing and Leather</i>
Kerajinan Umum <i>Handicraft</i>
Kimia dan Bahan Bangunan <i>Chemical and Materials</i>
Logam and Jasa <i>Metal and Services</i>
Teluk Bintuni

Lanjutan Tabel/*Continued Table 6.4*

Sub Sektor Industri <i>Industrial Sub Sector</i>	Nilai Investasi(Rp) <i>Investment Value (Rp)</i>		
	Formal	Non-Formal	Total
(1)	(2)	(3)	(4)
Pengolahan Pangan <i>Manufacture of Food</i>
Sandang dan Kulit <i>Clothing and Leather</i>
Kerajinan Umum <i>Handicraft</i>
Kimia dan Bahan Bangunan <i>Chemical and Materials</i>
Logam and Jasa <i>Metal and Services</i>
Teluk Bintuni

Catatan/Note: ...

Sumber/Source: Dinas Perdagangan, Perindustrian, dan Koperasi Kabupaten Teluk Bintuni/ *Industrial, Trade and Cooperation Service of Teluk Bintuni Regency*

Tabel
Table 6.5**Jumlah Usaha dan Tenaga Kerja Sektor Industri Besar
Sedang Menurut Kecamatan di Kabupaten Teluk Bintuni,
2018**
*Number of Establishment and Employees of Wide/Medium
Industry by Subdistrict in Teluk Bintuni Regency, 2018*

Kecamatan <i>Subdistrict</i>	Jumlah Usaha <i>Number of Establishment</i>	Tenaga Kerja (orang) <i>Employee (person)</i>
(1)	(2)	(3)
Fafurwar	-	3
Babo	-	-
Sumuri	60	-
Aroba	-	-
Kaitaro	-	-
Kuri	-	-
Wamesa	-	-
Bintuni	119	-
Manimeri	-	-
Tuhiba	-	-
Dataran Beimes	-	-
Tembuni	-	-
Aranday	-	-
Kamundan	-	-
Tomu	-	-
Weriagar	-	-
Moskona Selatan	-	-
Meyado	4	-
Moskona Barat	-	-
Merdey	-	-
Biscoop	-	-
Masyeta	-	-
Moskona Utara	-	-
Moskona Timur	-	-
Teluk Bintuni	183	3

Catatan/Note: ...

Sumber/Source: Dinas Perdagangan, Perindustrian, dan Koperasi Kabupaten Teluk Bintuni/ *Industrial, Trade and Cooperation Service of Teluk Bintuni Regency*

Tabel
Table 6.6**Jumlah Pedagang Menurut Skala Perdagangan dan Kecamatan di Kabupaten Teluk Bintuni, 2018**
Number of Traders by Trade Scale and Subdistrict in Teluk Bintuni Regency, 2018

Kecamatan Subdistrict	Perdagangan Besar Large Trade	Pedagang Menengah Medium Trade	Pedagang Kecil Small Trade
(1)	(2)	(3)	(4)
Fafurwar	14
Babo	28
Sumuri	162
Aroba	1
Kaitaro	-
Kuri	4
Wamesa	9
Bintuni	732
Manimeri	240
Tuhiba	12
Dataran Beimes	-
Tembuni	19
Aranday	31
Kamundan	10
Tomu	28
Weriagar	9
Moskona Selatan	5
Meyado	23
Moskona Barat	14
Merdey	20
Biscoop	14
Masyeta	11
Moskona Utara	12
Moskona Timur	8
Teluk Bintuni	1406


Catatan/Note: ...

Sumber/Source: Dinas Perdagangan, Perindustrian, dan Koperasi Kabupaten Teluk Bintuni/ *Industrial, Trade and Cooperation Service of Teluk Bintuni Regency*

7 PARIWISATA TOURISM



“
Rumah makan yang ada
di Kabupaten Teluk Bintuni
hanya terdapat di 6 kecamatan
”



Jumlah Akomodasi
(Bintang dan Non Bintang)
34



Jumlah Kamar
344



Jumlah Tempat Tidur
465

PENJELASAN TEKNIS

1. Rumah makan atau restoran adalah satu jenis usaha jasa pangan yang bertempat di sebagian atau seluruh bangunan yang permanen dilengkapi dengan peralatan dan perlengkapan untuk proses pembuatan, penyimpanan dan penjualan makanan dan minuman bagi umum di tempat usahanya.
2. Usaha Akomodasi adalah suatu usaha yang menggunakan suatu bangunan atau sebagian bangunan yang disediakan secara khusus, dan setiap orang dapat menginap, makan, serta memperoleh pelayanan dan fasilitas lainnya dengan pembayaran.
3. Hotel berbintang adalah usaha yang menggunakan suatu bangunan atau sebagian bangunan yang disediakan secara khusus, dan setiap orang dapat menginap, makan, serta memperoleh pelayanan dan fasilitas lainnya dengan pembayaran dan telah memenuhi persyaratan sebagai hotel berbintang.
4. Hotel nonbintang adalah usaha yang menggunakan suatu bangunan atau sebagian bangunan yang disediakan secara khusus, dimana setiap orang dapat menginap, makan, serta memperoleh pelayanan dan fasilitas lainnya dengan pembayaran dan belum memenuhi persyaratan sebagai hotel berbintang.

TECHNICAL NOTES

1. *Restaurant is a type of food service business which is located in a part or all of a permanent building that is equipped with equipment and supplies for the process of making, storing and selling food and beverages for the public at its place of business.*
2. *Accommodation establishment is an establishment which uses a building especially prepared to any person to stay, eat and obtain service as well as other facilities against payment.*
3. *Star hotel is an establishment which uses a building or part of building especially prepared to any person to stay, eat and obtain service as well as other facilities against payment, and it has fulfilled the requirements as a star hotel.*
4. *Non Star hotel is an establishment which uses a building or part of building especially prepared to any person to stay, eat and obtain service as well as other facilities against payment, and it has not fulfilled the requirements as a star hotel, but it has fulfilled as a non star hotel.*

Tabel
Table 7.1**Jumlah Rumah Makan/Restoran Menurut Kecamatan di
Kabupaten Teluk Bintuni, 2016–2019**
**Number of Restaurants by Subdistrict in Teluk Bintuni
Regency, 2016–2019**

Kecamatan Subdistrict	2016	2017	2018	2019
(1)	(2)	(3)	(4)	(5)
Fafurwar
Babo
Sumuri
Aroba
Kaitaro
Kuri
Wamesa
Bintuni
Manimeri
Tuhiba
Dataran Beimes
Tembuni
Aranday
Kamundan
Tomu
Weriagar
Moskona Selatan
Meyado
Moskona Barat
Merdey
Biscoop
Masyeta
Moskona Utara
Moskona Timur
Teluk Bintuni

Catatan/Note: ...

Sumber/Source: ...

Tabel
Table 7.2

Jumlah Akomodasi, Kamar, dan Tempat Tidur yang Tersedia pada Hotel Bintang dan Non Bintang di Kabupaten Teluk Bintuni, 2019
Number of Accommodation, Rooms and Beds Available on Hotels in Teluk Bintuni Regency, 2019

Tipe Hotel Hotel Type	Akomodasi Accommodations	Kamar Rooms	Tempat Tidur Beds
(1)	(2)	(3)	(4)
Hotel Bintang <i>Star Hotel</i>	1	36	46
Hotel Non Bintang <i>Non-Star Hotel</i>	33	308	419
Jumlah Total	34	344	465

Catatan/Note: ...

Sumber/Source: BPS, Survei Hotel Tahunan (VHTL)/BPS-Statistics Indonesia, Hotels Survey

8 Transportasi dan Komunikasi *Transportation and Communication*

Panjang Jalan Menurut Kondisi

Baik	304,03
Sedang	130,04
Rusak	337,69
Rusak Berat	716,60

Di Kabupaten Teluk Bintuni
Terdapat dua unit Kantor POS, yakni
di Distrik Bintuni dan Distrik Babo



PENJELASAN TEKNIS

1. Kendaraan bermotor adalah setiap kendaraan yang digerakkan oleh peralatan teknik yang ada pada kendaraan tersebut, biasanya digunakan untuk angkutan orang atau barang di atas jalan raya selain kendaraan yang berjalan di atas rel. Kendaraan bermotor yang dicatat adalah semua jenis kendaraan kecuali kendaraan bermotor TNI/Polri dan Korps Diplomatik.
2. Telepon rumah adalah jaringan telekomunikasi menggunakan perangkat telepon tetap dengan kabel yang secara umum diatur oleh standar-standar teknis dengan menggunakan suatu nomor telepon, dikenal pula sebagai Public Switched Telephone Network (PSTN). Pada umumnya dimanfaatkan untuk telepon rumah dan jaringan internet, memiliki kemampuan menghantarkan sinyal dengan kuat dan jelas dengan biaya yang relatif lebih murah.

TECHNICAL NOTES

1. *Motor vehicles are any kind of vehicles motorized by machine set up in those vehicles, they are usually used for transporting peoples or goods on roads except vehicles moving along a railway line. The data cover all kinds of motor vehicles except those belong to Indonesia Army Force Indonesian State Police and Diplomatic Corps.*
2. *Home phone is a telecommunication network using fixed line telephone device which is generally regulated by technical standards, using a phone number, also known as the Public Switched Telephone Network (PSTN). It is generally used for home phone and Internet networks, has the ability to deliver a strong and clear signal with a relatively low cost.*

8.1 TRANSPORTASI TRANSPORTATION

Tabel 8.1.1 Panjang Jalan Menurut Tingkat Kewenangan Pemerintahan di Kabupaten Teluk Bintuni (km), 2017–2019
Length of Roads by Level of Government Authority in Teluk Bintuni Regency (km), 2017–2019

Tingkat Kewenangan Pemerintahan <i>Level of Government Authority</i>	2017	2018	2019 ¹
(1)	(2)	(3)	(4)
Negara/ <i>State</i>	103,17
Provinsi/ <i>Province</i>
Kabupaten/Kota <i>Regency/Municipality</i>
Jumlah/Total	1 488,06	1 488,36	103,17

Catatan/Note: ¹Data hanya tersedia untuk Jalan Negara /*State road data only*

Sumber/Source: Dinas Pekerjaan Umum Kabupaten Teluk Bintuni / *General Works Service of Teluk Bintuni Regency*

Tabel 8.1.2 Panjang Jalan Menurut Jenis Permukaan Jalan di Kabupaten Teluk Bintuni (km), 2017–2019
Table Length of Roads by Type of Road Surface in Teluk Bintuni Regency (km), 2017–2019

Jenis Permukaan Jalan Type of Road Surface	2017	2018	2019 ¹
(1)	(2)	(3)	(4)
Aspal/Paved	71,00	73,45	54,83
Beton / Concrete	126,00	132,45	-
Kerikil/Gravel	922,19	974,39	...
Tanah/Soil	42,03	308,07	48,34
Lainnya/Others
Jumlah/Total	1 488,06	1 488,36	103,17

Catatan/Note: ¹Data hanya tersedia untuk Jalan Negara /State road data only

Sumber/Source: Dinas Pekerjaan Umum Kabupaten Teluk Bintuni / General Works Service of Teluk Bintuni Regency

Tabel 8.1.3 Panjang Jalan Menurut Kondisi Jalan di Kabupaten Teluk Bintuni (km), 2017–2019
Table 8.1.3 Length of Roads by Condition of Roads in Teluk Bintuni Regency (km), 2017–2019

Kondisi Jalan Condition of Roads	2017	2018	2019 ¹
(1)	(2)	(3)	(4)
Baik/Good	272,22	304,03	...
Sedang/Moderate	165,07	130,04	...
Rusak/Damage	343,34	337,69	...
Rusak Berat/Severely Damage	707,43	716,60	...
Jumlah/Total	1 488,06	1 488,36	103,17

Catatan/Note: ¹Data hanya tersedia untuk Jalan Negara /State road data only

Sumber/Source: Dinas Pekerjaan Umum Kabupaten Teluk Bintuni / General Works Service of Teluk Bintuni Regency

Tabel 8.1.4 Jumlah Kendaraan Bermotor Menurut Jenis Kendaraan dan Lisensi di Kabupaten Teluk Bintuni, 2019
Table *Number of Motor Vehicle by Kind of Vehicle and License in Teluk Bintuni Regency, 2019*

Kecamatan Subdistrict	Plat/License			Total
	Kendaraan Pribadi/Private Vehicle	Angkutan Umum/Public Transportation	Kendaraan Pemerintah/ Government Vehicle	
(1)	(2)	(3)	(4)	(5)
Sepeda Motor/Motorcycle	3 330	-	404	3 734
Truk/Truck	51	147	3	201
Alat Berat/ Heavy Equipment	-	-	-	-
Dump Truck	-	-	-	-
Jeep	30	-	1	31
Sedan	-	-	-	-
Bus	14	8	8	30
Minibus	163	1	64	241
Ambulans/Ambulance	-	-	-	-
Pick Up	186	95	53	334
Light Truck	-	-	-	-
Pick Up Doble Cabin	-	-	-	-
Sepeda Motor Roda 3/3 <i>Wheels</i> Motorcycle	-	-	-	-
Jumlah Total	3 744	250	533	4 571

Catatan/Note: ...

Sumber/Source: Kantor Bersama Samsat Kabupaten Teluk Bintuni / One-stop Administration Services Office of Teluk Bintuni Regency

Tabel 8.1.5
Table

Jumlah Pesawat dan Penumpang yang Berangkat dan Datang Melalui Bandar Udara Bintuni dan Babo Menurut Bulan, 2018
Number of Plane and Passengers Which Depart and Arrive in Bintuni and Babo Airpoty by Month, 2018

Bulan Month	Berangkat / Depart		Datang / Arrive	
	Pesawat Airplane	Penumpang Passengers	Pesawat Airplane	Penumpang Passengers
(1)	(2)	(3)	(4)	(5)
Januari/January	109	2 178	108	2 402
Februari/February	121	2 598	126	2 490
Maret/March	132	3 069	133	3 388
April/April	143	3 119	145	3 194
Mei/May	152	3 065	153	3 304
Juni/June	146	3 424	145	3 230
Juli/July	159	3 529	159	4 202
Agustus/August	158	3 770	157	4 220
September/September	168	3 816	168	4 379
Oktober/October	162	4 787	164	4 695
November/November	147	4 131	150	4 211
Desember/December	154	4 130	154	4 663
2018	1 751	41 616	1 762	35 306

Catatan/Note: ...

Sumber/Source: Bandar Udara Bintuni dan Babo/Bintuni dan Babo Airports

Tabel
Table 8.1.6

**Jumlah Kapal, Penumpang yang Datang dan Berangkat di
Pelabuhan Teluk Bintuni Menurut Bulan, 2018**
**Number of Ship, Departing and Arriving Passengers in Teluk
Bintuni Port by Months, 2018**

Bulan Month	Unit Kapal Ship	Penumpang/Passengers	
		Berangkat/Depart	Datang / Arrive
(1)	(2)	(3)	(4)
Januari/January	16	1 284	505
Februari/February	8	537	293
Maret/March	16	686	356
April/April	16	598	377
Mei/May	12	717	361
Juni/June	12	896	752
Juli/July	16	1 545	587
Agustus/August	14	716	438
September/September	17	736	429
Oktober/October	18	822	329
November/November	16	491	284
Desember/December	16	697	883
2018	177	6 896	5 594

Catatan/Note: ...

Sumber/Source: Bandar Udara Bintuni dan Babo/Bintuni dan Babo Airports

8.2 KOMUNIKASI COMMUNICATION

Tabel 8.2.1 Jumlah Kantor Pos Pembantu Menurut Kecamatan di Kabupaten Teluk Bintuni, 2016–2019
Number of Post Offices Subsidiaries by Subdistrict in Teluk Bintuni Regency, 2016–2019

Kecamatan Subdistrict	2016	2017	2018	2019
(1)	(2)	(3)	(4)	(5)
Fafurwar
Babo
Sumuri
Aroba
Kaitaro
Kuri
Wamesa
Bintuni
Manimeri
Tuhiba
Dataran Beimes
Tembuni
Aranday
Kamundan
Tomu
Veriagar
Moskona Selatan
Meyado
Moskona Barat
Merdey
Biscoop
Masyeta
Moskona Utara
Moskona Timur
Teluk Bintuni

Catatan/Note: ...

Sumber/Source: ...

Tabel 8.2.2 Jumlah Surat yang Dikirim dan Diterima Menurut Jenis Pengiriman di Kabupaten Teluk Bintuni, 2019
Table *Number of Posted and Received Letters by Type of Delivery in Teluk Bintuni Regency, 2019*

Jenis Pengiriman <i>Kind of Delivery</i>	Kantor Pos Bintuni <i>Post Office of Bintuni</i>		Kantor Pos Babo <i>Post Office of Babo</i>	
	Surat Dikirim/ <i>Posted Letters</i>	Surat Diterima/ <i>Received Letters</i>	Surat Dikirim/ <i>Posted Letters</i>	Surat Diterima/ <i>Received Letters</i>
(1)	(2)	(3)	(4)	
Standar <i>Standard</i>
Kilat <i>Express</i>
Kilat Khusus <i>Special Express</i>
Tercatat Biasa <i>Ordinary Register</i>
Tercatat Kilat <i>Express Register</i>
Terdaftar <i>Register</i>
Bebas Porto <i>Port Free</i>
Jumlah <i>Total</i>	2 648	2 670	116	549

Catatan/Note: ...

Sumber/Source: Kantor Pos Bintuni dan Babo/*Post Office of Bintuni and Babo*

**Tabel
Table** 8.2.3

**Jumlah Wesel yang Dikirim dan Diterima di Kabupaten
Teluk Bintuni, 2015-2019**
*Number of Postal Orders Sent and Received Teluk Bintuni
Regency, 2015-2019*

Tahun Years	Banyaknya/Numbers		Nilai/Value	
	Dikirim/Sent	Diterima/ Received	Dikirim/Sent	Diterima/ Received
(1)	(2)	(3)	(4)	
2019	3 364	900	6 607 888 454	1 299 030 200
2018	4 089	1 091	6 693 850 968	1 590 441 509
2017	5 574	1 231	8 523 865 500	1 537 987 200
2016	9 326	1 711	15 523 080 510	2 376 366 375
2015	13 957	3 125	21 089 111 886	4 005 125 000

Catatan/Note: ...

Sumber/Source: Kantor Pos Bintuni dan Babo/Post Office of Bintuni and Babo

Tabel 8.2.4 Jumlah Sentral, Kapasitas, dan Pelanggan Telepon di Kabupaten Teluk Bintuni, 2017-2019
Table *Number of Centre, Capacity, and Customer of Telephone in Teluk Bintuni Regency, 2017-2019*

Tahun Years	Sentral Centre	Kapasitas Capacity	Pelanggan Customer
(1)	(2)	(3)	(4)
2019	1	1 000	398
2018	1	220	220
2017	1	150	150

Catatan/Note: ...
 Sumber/Source: KANCATEL Kabupaten Teluk Bintuni/KANCATEL of Teluk Bintuni Regency

Tabel 8.2.5 Jumlah VSAT, Penyiaran Radio, dan Warung Internet Menurut Kecamatan di Kabupaten Teluk Bintuni, 2018
Number of VSAT, Radio Broadcast, and Internet Cafe by Subdistrict in Teluk Bintuni Regency, 2018

Kecamatan Subdistrict	VSAT	Penyiaran Radio Radio Broadcast	Warung Internet Internet Cafe
(1)	(2)	(3)	(4)
Fafurwar	-	-	-
Babo	8	-	-
Sumuri	1	-	-
Aroba	1	-	-
Kaitaro	1	-	-
Kuri	-	-	-
Wamesa	-	-	-
Bintuni	48	1	2
Manimeri	12	-	-
Tuhiba	-	-	-
Dataran Beimes	1	-	-
Tembuni	-	-	-
Aranday	-	-	-
Kamundan	1	-	-
Tomu	-	-	-
Weriagar	-	-	-
Moskona Selatan	1	-	-
Meyado	3	-	-
Moskona Barat	-	-	-
Merdey	-	-	-
Biscoop	-	-	-
Masyeta	-	-	-
Moskona Utara	-	-	-
Moskona Timur	-	-	-
Teluk Bintuni	77	1	2

Catatan/Note: ...

Sumber/Source: Dinas Komunikasi, Informatika, Persandian dan Statistik Kabupaten Teluk Bintuni/Communications, Informatics, Coding and Statistics Service of Teluk Bintuni Regency

Tabel 8.2.6 Jumlah BTS Menurut Provider dan Kecamatan di Kabupaten Teluk Bintuni, 2018
Number of BTS bt Provider and Subdistrict in Teluk Bintuni Regency, 2018

Kecamatan Subdistrict	Provider/Provider		
	Telkomsel	Indosat	XL Axiata
(1)	(2)	(3)	(4)
Fafurwar	-	-	-
Babo	2	1	-
Sumuri	3	1	-
Aroba	-	-	-
Kaitaro	-	-	-
Kuri	-	-	-
Wamesa	-	-	-
Bintuni	9	1	-
Manimeri	5	-	-
Tuhiba	-	-	-
Dataran Beimes	-	-	-
Tembuni	-	-	-
Aranday	-	-	-
Kamundan	-	-	-
Tomu	1	-	-
Weriagar	-	-	-
Moskona Selatan	-	-	-
Meyado	1	-	-
Moskona Barat	-	-	-
Merdey	-	-	-
Biscoop	-	-	-
Masyeta	-	-	-
Moskona Utara	-	-	-
Moskona Timur	-	-	-
Teluk Bintuni	24	3	-

Catatan/Note: ...

Sumber/Source: Dinas Komunikasi, Informatika, Persandian dan Statistik Kabupaten Teluk Bintuni/Communications, Informatics, Coding and Statistics Service of Teluk Bintuni Regency

9

Perbankan, Koperasi dan Harga-Harga

Banking, Cooperative and Prices



Koperasi Yang Aktif

KUD	1
KSU	80
CU	2
KSP	14
Lainnya	1



PENJELASAN TEKNIS

1. Koperasi adalah perusahaan yang beranggotakan orang-seorang atau badan hukum koperasi dengan melandaskan kegiatannya berdasarkan prinsip koperasi sekaligus sebagai gerakan ekonomi rakyat yang berdasarkan azas kekeluargaan. Bentuk badan hukum koperasi ini dikeluarkan dan disahkan oleh Departemen Koperasi.
2. Bank adalah sebuah badan usaha yang menghimpun dana dari masyarakat dalam bentuk simpanan dan menyalurkannya kepada masyarakat dalam bentuk kredit dan atau bentuk-bentuk lain dengan tujuan untuk meningkatkan taraf hidup orang banyak.

TECHNICAL NOTES

1. *Cooperative refers to an incorporated cooperative or a company which has individuals as its members, which bases its activities on the principles of cooperatives as well as on the economic tradition of the populace which is based on the principle of family ties. This form of cooperative corporate body is promulgated and legalised by the Department of Cooperatives.*
2. *Bank is a business entity that collects funds from the public in the form of deposits and distributes them to the community in the form of credit and or other forms with the aim of improving the lives of many people.*

Tabel
Table 9.1**Jumlah Koperasi Aktif Menurut Kecamatan di Kabupaten
Teluk Bintuni, 2016–2019**
*Number of Active Cooperative by Subdistrict in Teluk
Bintuni Regency, 2016–2019*

Kecamatan Subdistrict	2016	2017	2018	2019
(1)	(2)	(3)	(4)	(5)
Fafurwar	2
Babo	4
Sumuri	13
Aroba	2
Kaitaro	1
Kuri	-
Wamesa	3
Bintuni	32
Manimeri	6
Tuhiba	-
Dataran Beimes	1
Tembuni	-
Aranday	2
Kamundan	-
Tomu	3
Weriagar	2
Moskona Selatan	5
Meyado	3
Moskona Barat	9
Merdey	4
Biscoop	2
Masyeta	1
Moskona Utara	2
Moskona Timur	1
Teluk Bintuni	98

Catatan/Note: ...

Sumber/Source: Dinas Perdagangan, Perindustrian, dan Koperasi Kabupaten Teluk Bintuni/ *Industrial, Trade and Cooperation Service of Teluk Bintuni Regency*

Tabel
Table 9.2**Jumlah Koperasi Menurut Jenis Koperasi dan Kecamatan di Kabupaten Teluk Bintuni, 2019**
Number of Cooperative by Kind of Cooperative and Subdistrict in Teluk Bintuni Regency, 2019

Kecamatan Subdistrict	Jenis Koperasi/ Kind of Cooperative					Jumlah Total
	KUD	KSU	CU	KSP	Lainnya Other	
(1)	(2)	(3)	(4)	(5)	(6)	(7)
Fafurwar	-	2	-	-	-	2
Babo	-	4	-	-	-	4
Sumuri	-	10	1	2	-	13
Aroba	-	2	-	-	-	2
Kaitaro	-	1	-	-	-	1
Kuri	-	-	-	-	-	-
Wamesa	-	3	-	-	-	3
Bintuni	-	22	1	8	1	32
Manimeri	-	5	-	1	-	6
Tuhiba	-	-	-	-	-	-
Dataran Beimes	-	1	-	-	-	1
Tembuni	-	-	-	-	-	-
Aranday	1	1	-	-	-	2
Kamundan	-	-	-	-	-	-
Tomu	-	1	-	2	-	3
Weriagar	-	1	-	1	-	2
Moskona Selatan	-	5	-	-	-	5
Meyado	-	3	-	-	-	3
Moskona Barat	-	9	-	-	-	9
Merdey	-	4	-	-	-	4
Biscoop	-	2	-	-	-	2
Masyeta	-	1	-	-	-	1
Moskona Utara	-	2	-	-	-	2
Moskona Timur	-	1	-	-	-	1
Teluk Bintuni	1	80	2	14	1	98

Catatan/Note: ...

Sumber/Source: Dinas Perdagangan, Perindustrian, dan Koperasi Kabupaten Teluk Bintuni/ *Industrial, Trade and Cooperation Service of Teluk Bintuni Regency*

Tabel
Table 9.3**Jumlah Bank Umum Menurut Tipe Kantor di Kabupaten
Teluk Bintuni, 2018**
**Number of General Bank by Kind of Office in Teluk Bintuni
Regency, 2018**

Bank	Kantor Cabang Branch Office	Cabang Pembantu Subdivision Branch Office	Kantor Kas/Unit Unit Office	Jumlah Total
(1)	(2)	(3)	(4)	(5)
Bank Rakyat Indonesia (BRI)	1	-	3	4
BPD Papua	1	2	3	6
Bank Mandiri	1	-	-	1
Bank Nasional Indonesia (BNI)	1	-	-	1

Catatan/Note: ...

Sumber/Source: Seluruh Kantor Bank di Kabupaten Teluk Bintuni/ All Bank Office in Teluk Bituni Regency

10 Pengeluaran Penduduk Population Expenditure

RATA-RATA
PENGELUARAN
MAKANAN

RP. 849.660



RP. 628.361

RATA-RATA
PENGELUARAN
NON-MAKANAN

PENJELASAN TEKNIS

1. Rata-rata pengeluaran per kapita adalah biaya yang dikeluarkan untuk konsumsi semua anggota rumah tangga selama sebulan baik yang berasal dari pembelian, pemberian maupun produksi sendiri dibagi dengan banyaknya anggota rumah tangga dalam rumah tangga tersebut.. Konsumsi rumah tangga dibedakan atas konsumsi makanan maupun bukan makanan tanpa memperhatikan asal barang dan terbatas pada pengeluaran untuk kebutuhan rumah tangga saja, tidak termasuk konsumsi/pengeluaran untuk keperluan usaha atau yang diberikan kepada pihak lain.
2. Pengeluaran untuk konsumsi makanan dihitung selama seminggu yang lalu, sedangkan untuk bukan makanan dihitung selama sebulan dan 12 bulan yang lalu. Baik konsumsi makanan maupun bukan makanan selanjutnya dikonversikan ke dalam pengeluaran rata-rata sebulan. Angka-angka konsumsi/ pengeluaran rata-rata per kapita yang disajikan dalam publikasi ini diperoleh dari hasil bagi jumlah konsumsi seluruh rumah tangga (baik mengkonsumsi makanan maupun tidak) terhadap jumlah penduduk.

TECHNICAL NOTES

1. *Average per capita monthly expenditure of a household is obtained by dividing the number of household members into total consumption expenses of the household. Household consumption, distinguished between food and non-food, is limited to goods and services used for household purposes, omitting those purchased for business or to be given away, despite their source or origin.*
2. *The reference period for food consumption is one week, and for non-food consumption is one year before enumeration. Both food and non-food consumption are tabulated monthly for which purpose conversion may be required. Quantity consumed, or expenditure from there per capita per month is obtained by dividing total consumption (or expenditure) of all households over total number of persons corresponding to the area of aggregation.*

Tabel
Table 10.1

Rata-rata Pengeluaran per Kapita Sebulan Menurut Kelompok Komoditas (rupiah) di Kabupaten Teluk Bintuni, 2018 dan 2019
Monthly Average Expenditure per Capita by Commodity Group (rupiahs) in Teluk Bintuni Regency, 2018 and 2019

Kelompok Komoditas/Commodity Group	2018	2019
(1)	(2)	(3)
Makanan/Food		
Padi-padian/ <i>Cereals</i>	86 375	81 171
Umbi-umbian/ <i>Tubers</i>	15 415	15 752
Ikan/udang/cumi/kerang/ <i>Fish/shrimp/common squid/shells</i>	86 649	93 868
Daging/ <i>Meat</i>	31 260	30 956
Telur dan susu/ <i>Eggs and milk</i>	48 636	46 408
Sayur-sayuran/ <i>Vegetables</i>	67 299	66 763
Kacang-kacangan/ <i>Legumes</i>	13 925	14 315
Buah-buahan/ <i>Fruits</i>	43 578	69 820
Minyak dan kelapa/ <i>Oil and coconut</i>	20 950	17 754
Bahan minuman/ <i>Beverage stuffs</i>	29 569	22 298
Bumbu-bumbuan/ <i>Spices</i>	18 659	15 187
Konsumsi lainnya/ <i>Miscellaneous food items</i>	18 926	13 620
Makanan dan minuman jadi/ <i>Prepared food and beverages</i>	177 325	217 575
Rokok/ <i>Cigarettes</i>	114 680	144 172
Jumlah makanan/Total food	773 246	849 660
Bukan makanan/Non-food		
Perumahan dan fasilitas rumah tangga/ <i>Housing and household facilities</i>	418 528	398 918
Aneka komoditas dan jasa/ <i>Goods and services</i>	165 287	131 118
Pakaian, alas kaki, dan tutup kepala/ <i>Clothing, footwear, and headgear</i>	30 501	28 316
Komoditas tahan lama/ <i>Durable goods</i>	52 209	37 899
Pajak, pungutan, dan asuransi/ <i>Taxes and insurance</i>	37 397	19 690
Keperluan pesta dan upacara/kenduri/ <i>Parties and ceremonies</i>	50 476	12 419
Jumlah bukan makanan/Total non-food	754 397	628 361
Jumlah/Total	1 527 643	1 478 021

Catatan/Note: ...

Sumber/Source: BPS, Survei Sosial Ekonomi Nasional (Susenas) Maret/BPS-Statistics Indonesia, National Socioeconomic Survey March

Tabel
Table 10.2

Persentase Pengeluaran per Kapita Sebulan Menurut Kelompok Komoditas di Kabupaten Teluk Bintuni, 2018 dan 2019
Percentage of Monthly Expenditure per Capita by Commodity Group in Teluk Bintuni Regency, 2018 and 2019

Kelompok Komoditas/Commodity Group	2018	2019
(1)	(2)	(3)
Makanan/Food		
Padi-padian/ <i>Cereals</i>	5,65	5,49
Umbi-umbian/ <i>Tubers</i>	1,01	1,07
Ikan/udang/cumi/kerang/ <i>Fish/shrimp/common squid/shells</i>	5,67	6,35
Daging/ <i>Meat</i>	2,05	2,09
Telur dan susu/ <i>Eggs and milk</i>	3,18	3,14
Sayur-sayuran/ <i>Vegetables</i>	4,41	4,52
Kacang-kacangan/ <i>Legumes</i>	0,91	0,97
Buah-buahan/ <i>Fruits</i>	2,85	4,72
Minyak dan kelapa/ <i>Oil and coconut</i>	1,37	1,20
Bahan minuman/ <i>Beverage stuffs</i>	1,94	1,51
Bumbu-bumbuan/ <i>Spices</i>	1,22	1,03
Konsumsi lainnya/ <i>Miscellaneous food items</i>	1,24	0,92
Makanan dan minuman jadi/ <i>Prepared food and beverages</i>	11,61	14,72
Rokok/ <i>Cigarettes</i>	7,51	9,75
Jumlah makanan/Total food	50,62	57,49
Bukan makanan/Non-food		
Perumahan dan fasilitas rumah tangga/ <i>Housing and household facilities</i>	27,40	26,99
Aneka komoditas dan jasa/ <i>Goods and services</i>	10,82	8,87
Pakaian, alas kaki, dan tutup kepala/ <i>Clothing, footwear, and headgear</i>	2,00	1,92
Komoditas tahan lama/ <i>Durable goods</i>	3,42	2,56
Pajak, pungutan, dan asuransi/ <i>Taxes and insurance</i>	2,45	1,33
Keperluan pesta dan upacara/kenduri/ <i>Parties and ceremonies</i>	3,30	0,84
Jumlah bukan makanan/Total non-food	49,38	42,51
Jumlah/Total	100,00	100,00

Catatan/Note: ...

Sumber/Source: BPS, Survei Sosial Ekonomi Nasional (Susenas) Maret/BPS-Statistics Indonesia, National Socioeconomic Survey March

Tabel
Table 10.3**Persentase Penduduk Menurut Golongan Pengeluaran Per Kapita Sebulan di Kabupaten Teluk Bintuni, 2018 dan 2019**
Percentage of Population by Per Capita Spending Group a Month in Teluk Bintuni Regency, 2018 and 2019

Golongan Pengeluaran Spending Group (Rp)	2018	2019
(1)	(2)	(3)
< 150 000	0,00	0,00
150 000–199 999	0,00	0,00
200 000–299 999	2,42	0,85
300 000–499 999	8,00	15,16
500 000–749 999	13,14	10,76
750 000–999 999	15,46	12,33
1 000 000–1 499 999	23,92	23,40
> 1 500 000	37,06	37,50
Jumlah/Total	100,00	100,00

Catatan/Note: ...

Sumber/Source: BPS, Survei Sosial Ekonomi Nasional (Susenas) Maret/BPS-Statistics Indonesia, National Socioeconomic Survey March

1 1 Perdagangan Trade

PASAR



WARUNG



SARANA PERDAGANGAN
MENURUT JEMISNYA

TOKO



KIOS



PENJELASAN TEKNIS

1. Pasar adalah area tempat jual beli barang dengan jumlah penjual lebih dari satu yang terdiri dari pedagang kecil, menengah, swadaya masyarakat atau koperasi dengan usaha skala kecil, modal kecil dan proses jual beli barang dagangan melalui tawar-menawar.
2. Toko adalah bangunan gedung dengan fungsi usaha yang digunakan untuk menjual barang dan terdiri dari hanya satu penjual
3. Kios adalah bangunan permanen di area pasar yang beratap dan dipisahkan satu dengan yang lainnya dengan pemisah mulai dari lantai sampai dengan langit-langit yang dipergunakan untuk usaha berjualan.

TECHNICAL NOTES

1. *Market is an area of buying and selling goods with more than one seller consisting of small, medium traders, non-governmental organizations or cooperatives with small scale businesses, small capital and the process of buying and selling goods through bargaining.*
2. *Store is a building with a business function that is used to sell goods and consists of only one seller.*
3. *Kiosk is a permanent building in a covered market area and separated from one another by separating from floor to ceiling which is used for business selling.*

Tabel
Table 11.1

**Jumlah Sarana Perdagangan Menurut Jenisnya di
Kabupaten Teluk Bintuni, 2016–2019**
*Number of Trading Facilities by Type of Facility in Teluk
Bintuni Regency, 2016–2019*

Jenis Sarana Perdagangan <i>Type of Trading Facilities</i>	2016	2017	2018	2019
(1)	(2)	(3)	(4)	(5)
Pasar/Market
Toko/Store
Kios
Warung
Jumlah/Total

Catatan/Note: ...

Sumber/Source: ...

12 Sistem Neraca Regional

System of Regional Accounts



PRODUK DOMESTIK REGIONAL BRUTO 2019

PDRB

Atas Dasar Harga Berlaku

31 392,44 (Milyar Rupiah)

PDRB

Atas Dasar Harga Konstan

25 420,15 (Milyar Rupiah)



PENJELASAN TEKNIS

1. Produk Domestik Regional Bruto (PDRB) menggambarkan kemampuan suatu wilayah untuk menciptakan nilai tambah pada suatu waktu tertentu. Untuk menyusun PDRB digunakan 2 pendekatan, yaitu lapangan usaha dan pengeluaran. Keduanya menyajikan komposisi data nilai tambah dirinci menurut sumber kegiatan ekonomi (lapangan usaha) dan menurut komponen penggunaannya. PDRB dari sisi lapangan usaha merupakan penjumlahan seluruh komponen nilai tambah bruto yang mampu diciptakan oleh sektor-sektor ekonomi atas berbagai aktivitas produksinya. Sedangkan dari sisi pengeluaran menjelaskan tentang penggunaan dari nilai tambah tersebut.

TECHNICAL NOTES

1. *Gross Regional Domestic Product (GRDP) describe the ability of a region to create added value at any given time. 2 approaches are used to compile GRDP, industry and expenditure. Both present the composition of value- added data broken down by source of economic activity (business field) and by component of its use. GRDP from the Industry side are the sum of all gross value- added components that can be created by economic sectors for their various production activities. While from the expenditure side, it explains about the use of the added value.*

Tabel
Table 12.1.

Produk Domestik Regional Bruto Atas Dasar Harga Berlaku Menurut Lapangan Usaha di Kabupaten Teluk Bintuni (miliar rupiah), 2015–2019
Gross Regional Domestic Product at Current Market Prices by Industry in Teluk Bintuni Regency (billion rupiahs), 2015–2019

	Lapangan Usaha/Industry	2015	2016	2017	2018 ¹	2019 ²
	(1)	(2)	(3)	(4)	(5)	(6)
A	Pertanian, Kehutanan, dan Perikanan/ <i>Agriculture, Forestry, and Fishing</i>	775,27	796,78	848,25	909,86	970,37
B	Pertambangan dan Penggalian/ <i>Mining and Quarrying</i>	9 759,39	10 236,65	10 249,01	11 185,45	11 394,08
C	Industri Pengolahan/ <i>Manufacturing</i>	12 261,03	12 255,99	13 202,61	15 090,29	15 313,91
D	Pengadaan Listrik dan Gas/ <i>Electricity and Gas</i>	0,37	0,43	0,49	0,56	0,63
E	Pengadaan Air; Pengelolaan Sampah, Limbah, dan Daur Ulang/ <i>Water Supply; Sewerage, Waste Management, and Remediation Activities</i>	0,55	0,57	0,59	0,62	0,66
F	Konstruksi/ <i>Construction</i>	438,18	511,88	648,68	798,62	2 608,47
G	Perdagangan Besar dan Eceran; Reparasi Mobil dan Sepeda Motor/ <i>Wholesale and Retail Trade; Repair of Motor Vehicles and Motorcycles</i>	91,30	101,74	112,83	125,71	141,71
H	Transportasi dan Pergudangan/ <i>Transportation and Storage</i>	41,84	45,88	50,16	54,58	61,22
I	Penyediaan Akomodasi dan Makan Minum/ <i>Accommodation and Food Service Activities</i>	7,12	7,69	8,48	9,19	10,19
J	Informasi dan Komunikasi/ <i>Information and Communication</i>	8,71	9,45	10,43	11,41	12,67

Lanjutan Tabel/*Continued Table* 12.1

	Lapangan Usaha/Industry	2015	2016	2017	2018¹	2019²
	(1)	(2)	(3)	(4)	(5)	(6)
K	Jasa Keuangan dan Asuransi/ <i>Financial and Insurance Activities</i>	37,42	39,33	40,95	42,81	48,38
L	Real Estat/ <i>Real Estate Activities</i>	32,75	36,80	41,39	45,95	51,01
M,N	Jasa Perusahaan/ <i>Business Activities</i>	0,93	1,03	1,12	1,20	1,29
O	Administrasi Pemerintahan, Pertahanan, dan Jaminan Sosial Wajib/ <i>Public Administration and Defence; Compulsory Social Security</i>	452,48	516,65	569,76	622,71	670,21
P	Jasa Pendidikan/ <i>Education</i>	59,86	65,07	71,77	77,28	83,34
Q	Jasa Kesehatan dan Kegiatan Sosial/ <i>Human Health and Social Work Activities</i>	16,12	17,83	19,50	21,18	22,91
R,S,T,U	Jasa Lainnya/ <i>Other Services Activities</i>	1,0	1,07	1,15	1,25	1,37
	Produk Domestik Regional Bruto/<i>Gross Regional Domestic Product</i>	23 984,31	24 644,84	25 877,17	28 998,66	31 392,44

Catatan/Note: ¹Angka Sementara/*Preliminary Figures*

²Angka Sangat Sementara/*Very Preliminary Figures*

Sumber/Source: BPS, berbagai sensus, survei dan sumber lain/*BPS-Statistics Indonesia, various census, survey, and other sources*

Tabel
Table 12.2

Produk Domestik Regional Bruto Atas Dasar Harga Konstan 2010 Menurut Lapangan Usaha di Kabupaten Teluk Bintuni (miliar rupiah), 2015–2019
Gross Regional Domestic Product at 2010 Constant Market Prices by Industry in Teluk Bintuni Regency (billion rupiahs), 2015–2019

	Lapangan Usaha/Industry	2015	2016	2017	2018¹	2019²
	(1)	(2)	(3)	(4)	(5)	(6)
A	Pertanian, Kehutanan, dan Perikanan/ <i>Agriculture, Forestry, and Fishing</i>	613,57	603,03	624,48	652,77	673,25
B	Pertambangan dan Penggalian/ <i>Mining and Quarrying</i>	8 561,72	8 622,39	8 498,41	8 736,32	8 647,03
C	Industri Pengolahan/ <i>Manufacturing</i>	12 321,58	12 791,65	13 095,53	13 943,85	13 759,54
D	Pengadaan Listrik dan Gas/ <i>Electricity and Gas</i>	0,28	0,30	0,31	0,33	0,36
E	Pengadaan Air; Pengelolaan Sampah, Limbah, dan Daur Ulang/ <i>Water Supply; Sewerage, Waste Management, and Remediation Activities</i>	0,51	0,52	0,53	0,54	0,56
F	Konstruksi/ <i>Construction</i>	338,89	385,62	449,60	517,49	1 608,85
G	Perdagangan Besar dan Eceran; Reparasi Mobil dan Sepeda Motor/ <i>Wholesale and Retail Trade; Repair of Motor Vehicles and Motorcycles</i>	76,42	81,40	86,69	94,03	100,27
H	Transportasi dan Pergudangan/ <i>Transportation and Storage</i>	29,68	31,15	32,59	34,38	36,19
I	Penyediaan Akomodasi dan Makan Minum/ <i>Accommodation and Food Service Activities</i>	5,32	5,60	5,93	6,25	6,69
J	Informasi dan Komunikasi/ <i>Information and Communication</i>	7,96	8,51	9,11	9,81	10,78

Lanjutan Tabel/*Continued Table 12.2*

	Lapangan Usaha/Industry	2015	2016	2017	2018¹	2019²
	(1)	(2)	(3)	(4)	(5)	(6)
K	Jasa Keuangan dan Asuransi/ <i>Financial and Insurance Activities</i>	29,55	29,98	30,84	31,44	34,28
L	Real Estat/ <i>Real Estate Activities</i>	26,24	28,23	30,44	32,95	35,58
M,N	Jasa Perusahaan/ <i>Business Activities</i>	0,75	0,79	0,84	0,88	0,92
O	Administrasi Pemerintahan, Pertahanan, dan Jaminan Sosial Wajib/ <i>Public Administration and Defence; Compulsory Social Security</i>	332,33	358,81	380,04	403,30	422,73
P	Jasa Pendidikan/ <i>Education</i>	49,70	53,36	57,86	61,15	64,79
Q	Jasa Kesehatan dan Kegiatan Sosial/ <i>Human Health and Social Work Activities</i>	13,49	14,33	15,31	16,31	17,27
R,S,T,U	Jasa Lainnya/ <i>Other Services Activities</i>	0,86	0,91	0,96	1,01	1,06
	Produk Domestik Regional Bruto/<i>Gross Regional Domestic Product</i>	22 408,84	23 016,58	23 319,46	24 542,83	25 420,15

Catatan/Note: ¹Angka Sementara/*Preliminary Figures*

²Angka Sangat Sementara/*Very Preliminary Figures*

Sumber/Source: BPS, berbagai sensus, survei dan sumber lain/*BPS-Statistics Indonesia, various census, survey, and other sources*

Tabel
Table 12.3

Distribusi Persentase Produk Domestik Regional Bruto Atas Dasar Harga Berlaku Menurut Lapangan Usaha di Kabupaten Teluk Bintuni, 2015–2019
Percentage Distribution of Gross Regional Domestic Product at Current Market Prices by Industry in Teluk Bintuni Regency, 2015–2019

	Lapangan Usaha/Industry	2015	2016	2017	2018¹	2019²
	(1)	(2)	(3)	(4)	(5)	(6)
A	Pertanian, Kehutanan, dan Perikanan/ <i>Agriculture, Forestry, and Fishing</i>	3,23	3,23	3,28	3,14	3,09
B	Pertambangan dan Penggalian/ <i>Mining and Quarrying</i>	40,69	41,54	39,61	38,57	36,30
C	Industri Pengolahan/ <i>Manufacturing</i>	51,12	49,73	51,02	52,04	48,78
D	Pengadaan Listrik dan Gas/ <i>Electricity and Gas</i>	0,00	0,00	0,00	0,00	0,00
E	Pengadaan Air; Pengelolaan Sampah, Limbah, dan Daur Ulang/ <i>Water Supply; Sewerage, Waste Management, and Remediation Activities</i>	0,00	0,00	0,00	0,00	0,00
F	Konstruksi/ <i>Construction</i>	1,83	2,08	2,51	2,75	8,31
G	Perdagangan Besar dan Eceran; Reparasi Mobil dan Sepeda Motor/ <i>Wholesale and Retail Trade; Repair of Motor Vehicles and Motorcycles</i>	0,38	0,41	0,44	0,43	0,45
H	Transportasi dan Pergudangan/ <i>Transportation and Storage</i>	0,17	0,19	0,19	0,19	0,20
I	Penyediaan Akomodasi dan Makan Minum/ <i>Accommodation and Food Service Activities</i>	0,03	0,03	0,03	0,03	0,03
J	Informasi dan Komunikasi/ <i>Information and Communication</i>	0,04	0,04	0,04	0,04	0,04
K	Jasa Keuangan dan Asuransi/ <i>Financial and Insurance Activities</i>	0,16	0,16	0,16	0,15	0,15

Lanjutan Tabel/*Continued Table* 12.3

Lapangan Usaha/ <i>Industry</i>		2015	2016	2017	2018 ¹	2019 ²
(1)		(2)	(3)	(4)	(5)	(6)
L	Real Estat/ <i>Real Estate Activities</i>	0,14	0,15	0,16	0,16	0,16
M,N	Jasa Perusahaan/ <i>Business Activities</i>	0,00	0,00	0,00	0,00	0,00
O	Administrasi Pemerintahan, Pertahanan, dan Jaminan Sosial Wajib/ <i>Public Administration and Defence; Compulsory Social Security</i>	1,89	2,10	2,20	2,15	2,13
P	Jasa Pendidikan/ <i>Education</i>	0,25	0,26	0,28	0,27	0,27
Q	Jasa Kesehatan dan Kegiatan Sosial/ <i>Human Health and Social Work Activities</i>	0,07	0,07	0,08	0,07	0,07
R,S,T,U	Jasa Lainnya/ <i>Other Services Activities</i>	0,00	0,00	0,00	0,00	0,00
Produk Domestik Regional Bruto/<i>Gross Regional Domestic Product</i>		100,00	100,00	100,00	100,00	100,00

Catatan/*Note*: ¹Angka Sementara/*Preliminary Figures*

²Angka Sangat Sementara/*Very Preliminary Figures*

Sumber/*Source*: BPS, berbagai sensus, survei dan sumber lain/*BPS-Statistics Indonesia, various census, survey, and other sources*

Tabel
Table 12.4

Laju Pertumbuhan Produk Domestik Regional Bruto Atas Dasar Harga Konstan 2010 Menurut Lapangan Usaha di Kabupaten Teluk Bintuni (persen), 2016–2019
Growth Rate of Gross Regional Domestic Product at 2010 Constant Market Prices by Industry in Teluk Bintuni Regency (percent), 2016–2019

	Lapangan Usaha/Industry	2016	2017	2018¹	2019²
	(1)	(2)	(3)	(4)	(5)
A	Pertanian, Kehutanan, dan Perikanan/ <i>Agriculture, Forestry, and Fishing</i>	-1,72	3,56	4,53	3,14
B	Pertambangan dan Penggalian/ <i>Mining and Quarrying</i>	0,71	-1,44	2,80	-1,02
C	Industri Pengolahan/ <i>Manufacturing</i>	3,82	2,38	6,48	-1,32
D	Pengadaan Listrik dan Gas/ <i>Electricity and Gas</i>	5,33	4,08	7,35	8,88
E	Pengadaan Air; Pengelolaan Sampah, Limbah, dan Daur Ulang/ <i>Water Supply; Sewerage, Waste Management, and Remediation Activities</i>	1,46	1,59	2,48	4,25
F	Konstruksi/ <i>Construction</i>	13,79	16,59	15,10	210,90
G	Perdagangan Besar dan Eceran; Reparasi Mobil dan Sepeda Motor/ <i>Wholesale and Retail Trade; Repair of Motor Vehicles and Motorcycles</i>	6,52	6,50	8,47	6,64
H	Transportasi dan Pergudangan/ <i>Transportation and Storage</i>	4,95	4,64	5,49	5,27
I	Penyediaan Akomodasi dan Makan Minum/ <i>Accommodation and Food Service Activities</i>	5,29	5,92	5,40	6,89
J	Informasi dan Komunikasi/ <i>Information and Communication</i>	6,86	7,13	7,68	9,85
K	Jasa Keuangan dan Asuransi/ <i>Financial and Insurance Activities</i>	1,45	2,89	1,94	9,03
L	Real Estat/ <i>Real Estate Activities</i>	7,58	7,85	8,25	7,97
M,N	Jasa Perusahaan/ <i>Business Activities</i>	5,41	5,95	5,49	4,90

Lanjutan Tabel/*Continued Table 12.4*

Lapangan Usaha/Industry		2016	2017	2018¹	2019²
(1)		(2)	(3)	(4)	(5)
O	Administrasi Pemerintahan, Pertahanan, dan Jaminan Sosial Wajib/ <i>Public Administration and Defence; Compulsory Social Security</i>	7,97	5,92	6,12	4,82
P	Jasa Pendidikan/ <i>Education</i>	7,37	8,42	5,70	5,95
Q	Jasa Kesehatan dan Kegiatan Sosial/ <i>Human Health and Social Work Activities</i>	6,24	6,79	6,55	5,87
R,S,T,U	Jasa Lainnya/ <i>Other Services Activities</i>	5,84	5,66	5,18	4,88
Produk Domestik Regional Bruto/<i>Gross Regional Domestic Product</i>		2,71	1,32	5,25	3,57

Catatan/Note: ¹Angka Sementara/*Preliminary Figures*

²Angka Sangat Sementara/*Very Preliminary Figures*

Sumber/Source: BPS, berbagai sensus, survei dan sumber lain/*BPS-Statistics Indonesia, various census, survey, and other sources*

Tabel
Table 12.5

Produk Domestik Regional Bruto Atas Dasar Harga Berlaku Menurut Jenis Pengeluaran di Kabupaten Teluk Bintuni (miliar rupiah), 2015–2019
Gross Regional Domestic Product at Current Market Prices by Type of Expenditure in Teluk Bintuni Regency (billion rupiahs), 2015–2019

Jenis Pengeluaran <i>Type of Expenditure</i>	2015	2016	2017	2018¹	2019²
(1)	(2)	(3)	(4)	(5)	(6)
Pengeluaran Konsumsi Rumah Tangga <i>Household Consumption Expenditure</i>	825,40	919,84	1 017,18	1 121,02	1 236,26
Pengeluaran Konsumsi LNPRT <i>NPISH Consumption Expenditure</i>	35,93	38,84	43,08	47,52	54,40
Pengeluaran Konsumsi Pemerintah <i>Government Consumption Expenditure</i>	967,87	1 120,43	1 201,51	1 302,13	1 465,28
Pembentukan Modal Tetap Bruto <i>Gross Fixed Capital Formation</i>	642,22	678,52	793,22	991,44	3 270,51
Perubahan Inventori <i>Changes in Inventories</i>	578,59	1 267,66	1 680,87	-919,21	-1 329,66
Ekspor Barang dan Jasa/ <i>Exports of Goods and Services</i>	20 934,29	20 619,55	21 141,31	26 455,76	26 695,64
Dikurangi: Impor Barang dan Jasa <i>Less: Import of Goods and Services</i>
Diskrepansi Statistik ¹ <i>Statistical Discrepancies¹</i>
Produk Domestik Regional Bruto/Gross Regional Domestic Product	23 984,31	24 644,84	25 877,17	28 998,66	31 392,44

Catatan/Note: ¹Angka Sementara/Preliminary Figures

²Angka Sangat Sementara/Very Preliminary Figures

Sumber/Source: BPS, berbagai sensus, survei dan sumber lain/BPS-Statistics Indonesia, various census, survey, and other sources

Tabel
Table 12.6

Produk Domestik Regional Bruto Atas Dasar Harga Konstan 2010 Menurut Jenis Pengeluaran di Kabupaten Teluk Bintuni (miliar rupiah), 2015–2019
Gross Regional Domestic Product at 2010 Constant Market Prices by Type of Expenditure in Teluk Bintuni Regency (billion rupiahs), 2015–2019

Jenis Pengeluaran Type of Expenditure	2015	2016	2017	2018¹	2019²
(1)	(2)	(3)	(4)	(5)	(6)
Pengeluaran Konsumsi Rumah Tangga <i>Household Consumption Expenditure</i>	723,69	768,10	811,14	855,03	898,42
Pengeluaran Konsumsi LNPRT <i>NPISH Consumption Expenditure</i>	31,13	31,97	34,82	37,77	41,40
Pengeluaran Konsumsi Pemerintah <i>Government Consumption Expenditure</i>	772,63	817,20	827,13	832,13	852,33
Pembentukan Modal Tetap Bruto <i>Gross Fixed Capital Formation</i>	527,82	545,50	586,53	715,88	2 233,07
Perubahan Inventori <i>Changes in Inventories</i>	378,40	662,80	1 286,45	-910,34	-1 287,26
Ekspor Barang dan Jasa/ <i>Exports of Goods and Services</i>	19 975,17	20 191,00	19 773,41	23 012,36	22 682,19
Dikurangi: Impor Barang dan Jasa <i>Less: Import of Goods and Services</i>
Diskrepansi Statistik ¹ <i>Statistical Discrepancies ¹</i>
Produk Domestik Regional Bruto/Gross Regional Domestic Product	22 408,84	23 016,58	23 319,46	24 542,83	25 420,15

Catatan/Note: ¹Angka Sementara/*Preliminary Figures*

²Angka Sangat Sementara/*Very Preliminary Figures*

Sumber/Source: BPS, berbagai sensus, survei dan sumber lain/*BPS-Statistics Indonesia, various census, survey, and other sources*

13 Perbandingan Antar Kabupaten / Kota *Regency/ Municipal Comparison*



Jumlah Penduduk
Kabupaten Teluk Bintuni
2019 **64.406** Jiwa

Persentase Penduduk Miskin
Kabupaten Teluk Bintuni
2019 **30,57** Persen



Indeks Pembangunan Manusia
Kabupaten Teluk Bintuni
2019 **64**



PENJELASAN TEKNIS

1. Jumlah penduduk merupakan hasil estimasi yang merujuk pada data sensus yang dilakukan. Data penduduk yang digunakan sebagai dasar estimasi adalah Survei Penduduk Antar Sensus (SUPAS) 2015. Estimasi yang dilakukan memperhatikan perubahan tingkat kelahiran, kematian, dan perpindahan penduduk.
2. Indeks Pembangunan Manusia (IPM) mengukur capaian pembangunan manusia berbasis sejumlah komponen dasar kualitas hidup. Sebagai ukuran kualitas hidup, IPM dibangun melalui pendekatan tiga dimensi dasar. Dimensi tersebut mencakup umur panjang dan sehat; pengetahuan, dan kehidupan yang layak.

TECHNICAL NOTES

1. *The population is an estimation result that refers to the census data conducted. Population data used as the basis for estimation is the 2015 Intercensal Population Survey (SUPAS). Estimates made take into account changes in birth rates, deaths, and migration.*
2. *The Human Development Index (HDI) measures human development achievements based on a number of basic components of quality of life. As a measure of quality of life, HDI is built through a basic three-dimensional approach. These dimensions include long and healthy life; knowledge, and a decent life.*

Tabel
Table 13.1**Jumlah Penduduk Menurut Kabupaten/Kota di Provinsi
Papua Barat (ribu), 2015–2019**
**Population by Regency/Municipality in Papua Barat
Province (thousand), 2015–2019**

Kabupaten/Kota Regency/Municipality	2015	2016	2017	2018	2019
(1)	(2)	(3)	(4)	(5)	(6)
Kab. Fakfak	73 468	74 772	76 102	77 381	78 686
Kab. Kaimana	54 165	55 503	56 882	58 404	60 216
Kab. Teluk Wondama	29 791	30 490	31 072	31 769	32 521
Kab. Teluk Bintuni	59 196	60 400	61 794	63 091	64 406
Kab. Manokwari	158 326	162 578	166 780	170 897	175 178
Kab. Sorong Selatan	43 036	43 896	45 019	46 021	46 922
Kab. Sorong	80 695	82 784	84 906	86 994	88 927
Kab. Raja Ampat	45 923	46 613	47 301	47 885	48 493
Kab. Tambora	13 615	13 699	13 785	13 804	13 879
Kab. Maybrat	37 529	38 377	39 191	40 102	40 899
Kab. Manokwari Selatan	21 907	22 519	22 983	23 617	24 220
Kab. Pegunungan Arfak	28 271	28 898	29 731	30 409	30 976
Kota Sorong	225 588	232 833	239 815	247 084	254 294
Papua Barat	871 510	893 362	915 361	937 458	959 617

Catatan/Note: ...

Sumber/Source: BPS Provinsi Papua Barat/BPS-Statistics of Papua Barat Province

Tabel
Table 13.2

Laju Pertumbuhan Produk Domestik Regional Bruto Atas Dasar Harga Konstan 2010 Menurut Kabupaten/Kota di Provinsi Papua Barat (persen), 2015–2019
Rate of Growth of Gross Regional Domestic Products at Constant 2010 Prices by Regency/Municipality in Papua Barat Province (percent), 2015–2019

Kabupaten/Kota Regency/Municipality	2015	2016	2017	2018	2019
(1)	(2)	(3)	(4)	(5)	(6)
Kab. Fakfak	7,29	5,24	7,13	6,56	6,00
Kab. Kaimana	4,97	3,17	5,76	5,87	4,95
Kab. Teluk Wondama	3,89	5,42	5,24	4,01	4,31
Kab. Teluk Bintuni	2,85	2,71	1,32	5,25	3,57
Kab. Manokwari	7,36	7,25	7,04	6,01	6,13
Kab. Sorong Selatan	6,40	6,04	7,47	6,19	5,87
Kab. Sorong	2,35	0,89	3,36	5,66	2,24
Kab. Raja Ampat	1,97	2,38	-0,01	4,58	3,92
Kab. Tambraw	5,83	4,95	6,33	5,46	6,47
Kab. Maybrat	5,51	6,40	6,56	6,11	5,58
Kab. Manokwari Selatan	4,59	4,82	4,44	4,48	6,95
Kab. Pegunungan Arfak	6,67	3,15	3,36	9,87	4,08
Kota Sorong	10,27	9,05	8,26	6,73	3,14
Papua Barat	4,15	4,52	4,02	6,25	2,66

Catatan/Note: ...

Sumber/Source: BPS Provinsi Papua Barat/BPS-Statistics of Papua Barat Province

Tabel
Table 13.3**Jumlah Penduduk Miskin Menurut Kabupaten/Kota di
Provinsi Papua Barat (ribu), 2015–2019**
**Number of Poor Population by Regency/Municipality in
Papua Barat Province (thousand), 2015–2019**

Kabupaten/Kota Regency/Municipality	2015	2016	2017	2018	2019
(1)	(2)	(3)	(4)	(5)	(6)
Kab. Fakfak	20,56	19,98	19,67	18,73	18,22
Kab. Kaimana	9,61	9,62	9,74	9,66	9,63
Kab. Teluk Wondama	11,08	11,02	11,25	10,53	10,48
Kab. Teluk Bintuni	22,10	20,97	21,09	19,64	19,59
Kab. Manokwari	40,01	40,28	40,30	37,72	36,67
Kab. Sorong Selatan	8,70	8,71	8,80	8,76	8,60
Kab. Sorong	26,69	26,83	27,72	26,10	25,3
Kab. Raja Ampat	9,56	9,52	9,43	8,50	8,30
Kab. Tambora	5,17	5,02	4,95	4,77	4,67
Kab. Maybrat	14,00	13,77	13,87	13,12	13,11
Kab. Manokwari Selatan	7,63	7,64	7,78	7,24	7,21
Kab. Pegunungan Arfak	11,02	11,34	11,58	10,80	10,74
Kota Sorong	39,24	41,11	42,19	38,88	39,02
Papua Barat	225,36	225,81	228,38	214,47	211,50

Catatan/Note: ...

Sumber/Source: BPS Provinsi Papua Barat/BPS-Statistics of Papua Barat Province

Tabel
Table 13.4

**Indeks Pembangunan Manusia Menurut Kabupaten/Kota
di Provinsi Papua Barat, 2015–2019**
*Human Development Index by Regency/Municipality in
Papua Barat Province, 2015–2019*

Kabupaten/Kota Regency/Municipality	2015	2016	2017	2018	2019
(1)	(2)	(3)	(4)	(5)	(6)
Kab. Fakfak	64,92	65,55	66,09	66,99	67,87
Kab. Kaimana	61,33	62,15	62,74	63,67	64,59
Kab. Teluk Wondama	56,64	57,16	58,10	58,86	59,82
Kab. Teluk Bintuni	61,09	61,81	62,39	63,13	64,00
Kab. Manokwari	69,91	70,34	70,67	71,17	71,67
Kab. Sorong Selatan	58,60	59,20	60,19	61,01	61,93
Kab. Sorong	61,86	62,42	63,42	64,32	65,29
Kab. Raja Ampat	61,23	61,95	62,35	62,84	63,66
Kab. Tambora	49,77	50,35	51,01	51,95	52,90
Kab. Maybrat	55,78	56,35	57,23	58,16	59,15
Kab. Manokwari Selatan	56,59	57,12	58,08	58,84	59,72
Kab. Pegunungan Arfak	53,73	53,89	54,39	55,31	56,15
Kota Sorong	75,91	76,33	76,73	77,35	77,98
Papua Barat	61,73	62,21	62,99	63,74	64,70

Catatan/Note: ...

Sumber/Source: BPS Provinsi Papua Barat/BPS-Statistics of Papua Barat Province



Sensus
Penduduk
2020

DATA

MENCERDASKAN BANGSA

Enlighten The Nation



BADAN PUSAT STATISTIK
KABUPATEN TELUK BINTUNI
Statistics of Teluk Bintuni Regency

Jl Raya Bintuni Km 4, Desa Wesiri, Bintuni 98364
Homepage: <http://www.telukbintunikab.bps.go.id>
E-mail: bps9104@bps.go.id

