

Katalog /Catalog: 1102001.8206

KABUPATEN HALMAHERA TIMUR DALAM ANGKA *HALMAHERA TIMUR REGENCY IN FIGURES* 2020



BADAN PUSAT STATISTIK
KABUPATEN HALMAHERA TIMUR
BPS-STATISTICS OF HALMAHERA TIMUR REGENCY

**KABUPATEN
HALMAHERA TIMUR
DALAM ANGKA**
*HALMAHERA TIMUR REGENCY
IN FIGURES*
2020



<https://halmaheratimurkab.bps.go.id>

KABUPATEN HALMAHERA TIMUR DALAM ANGKA
Halmahera Timur Regency in Figures
2020

ISSN: 2502-9061

No. Publikasi/ *Publication Number*: 82060.2002

Katalog/ *Catalog*: 1102001.8206

Ukuran Buku/ *Book Size*: 14,8 cm x 21 cm

Jumlah Halaman/ *Number of Pages* : xxxii + 239 hal/*pages*

Naskah/ *Manuscript*:

BPS Kabupaten Halmahera Timur

BPS-Statistics of Halmahera Timur Regency

Penyunting/ *Editor*:

BPS Kabupaten Halmahera Timur

BPS-Statistics of Halmahera Timur Regency

Gambar Kover/ *Cover Design*:

BPS Kabupaten Halmahera Timur

BPS-Statistics of Halmahera Timur Regency

Ilustrasi Kover/ *Cover Illustration*:

Waci, Maba Selatan

Diterbitkan oleh/ *Published by*:

© BPS Kabupaten Halmahera Timur/ *BPS-Statistics of Halmahera Timur Regency*

Dicetak oleh/ *Printed by*:

CV Andalan Media

Sumber Ilustrasi/ *Graphics by*:

freepik.com

Dilarang mengumumkan, mendistribusikan, mengomunikasikan, dan/atau menggandakan sebagian atau seluruh isi buku ini untuk tujuan komersil tanpa izin tertulis dari Badan Pusat Statistik.

Prohibited to announce, distribute, communicate, and/or copy part or all of this book for commercial purpose without permission from BPS-Statistics Indonesia.

PETA WILAYAH KABUPATEN HALMAHERA TIMUR
MAP OF HALMAHERA TIMUR REGENCY



KEPALA BPS KABUPATEN HALMAHERA TIMUR
CHIEF STATISTICIAN OF HALMAHERA TIMUR REGENCY



OKY AFRIZAL, S.ST



KATA PENGANTAR

Kabupaten Halmahera Timur dalam Angka 2020 merupakan publikasi tahunan BPS Kabupaten Halmahera Timur yang menyajikan berbagai data yang bersumber dari BPS maupun dari instansi pemerintah dan swasta di Kabupaten Halmahera Timur. Publikasi ini memuat gambaran umum tentang keadaan geografis/iklim, pemerintahan, kondisi sosial-demografi penduduk, dan perekonomian di Kabupaten Halmahera Timur, serta beberapa data strategis lainnya.

Seiring dengan meningkatnya kebutuhan data dari berbagai pihak, berbagai upaya perbaikan dan penyempurnaan data terus dilakukan dengan menyajikan data yang makin beragam dengan cakupan yang luas. Pada beberapa tabel, disajikan pula data menurut kabupaten untuk melihat kondisi sosial ekonomi antar wilayah di Provinsi Maluku Utara.

Kami menyampaikan penghargaan dan ucapan terima kasih kepada semua pihak yang telah memberikan bantuan hingga terwujudnya publikasi ini.

Harapan kami semoga buku ini dapat bermanfaat bagi banyak pihak untuk berbagai keperluan. Kami mengharapkan tanggapan dan saran untuk meningkatkan kualitas publikasi yang akan datang.

Kota Maba, April 2020
Kepala BPS
Kabupaten Halmahera Timur

OKI AFRIZAL, S.ST



PREFACE

Halmahera Timur Regency in Figures 2020 is an annual statistic publication from BPS-Statistics of Halmahera Timur Regency which presenting various data from BPS and other agencies. The publication provides general Figures of geographic and climate conditions, local government, socio-demographic and economic conditions, and some strategic data.

In line with the increasing of user's demands, some efforts have been done, such as presenting various and wider coverage data. Data in certain tables are also presented at regency levels to compare socio-economic conditions among the regions in Maluku Utara Province.

To all government institutions and private organizations who have been involved in the preparation of this publication, I would like to express my appreciation and expect support for next publication.

Hopefully, this publication will be useful for any purposes. Comments and suggestions are always welcome to improve the quality for upcoming publication.

*Kota Maba, April 2020
Chief Statistician of
Halmahera Timur Regency*

OKI AFRIZAL, S.ST

DAFTAR ISI / CONTENTS

	Halaman <i>Page</i>
Kata Pengantar/ <i>Preface</i>	vii
Daftar Isi/ <i>Contents</i>	ix
Daftar Tabel/ <i>List of Tables</i>	xi
Daftar Gambar/ <i>List of Figures</i>	xxv
Penjelasan Umum/ <i>Explanatory Notes</i>	xxvii
Daftar Singkatan/ <i>List of Abbreviations</i>	xxix
Statistik Kunci/ <i>Key Statistics</i>	xxx
1. Geografi dan Iklim/ <i>Geography and Climate</i>	1
2. Pemerintahan/ <i>Government</i>	13
3. Penduduk dan Ketenagakerjaan/ <i>Population and Employment</i>	33
4. Sosial dan Kesejahteraan Rakyat/ <i>Social and Welfare</i>	45
5. Pertanian, Kehutanan, Peternakan, dan Perikanan/ <i>Agriculture, Forestry, Livestock, and Fishery</i>	101
6. Industri, Pertambangan, dan Energi/ <i>Industry, Mining, and Energy</i>	159
7. Pariwisata/ <i>Tourism</i>	167
8. Transportasi dan Komunikasi/ <i>Transportation and Communication</i>	177
9. Perbankan, Koperasi, dan Harga-harga/ <i>Banking, Cooperative, dan Prices</i>	191
10. Pengeluaran Penduduk/ <i>Population Expenditure</i>	199
11. Perdagangan/ <i>Trade</i>	205
12. Sistem Neraca Regional/ <i>System of Regional Accounts</i>	211
13. Perbandingan Antar Kabupaten/Kota/ <i>Regency/Municipal Comparison</i>	231

DAFTAR TABEL/LIST OF TABLES

Halaman
Page

1.	GEOGRAFI DAN IKLIM/GEOGRAPHY AND CLIMATE	
1.1	KEADAAN GEOGRAFI	
	GEOGRAPHY CONDITION	
1.1.1	Luas Daerah dan Jumlah Pulau Menurut Kecamatan di Kabupaten Halmahera Timur, 2019 <i>Total Area and Number of Islands by Subdistrict in Halmahera Timur Regency, 2019</i>	9
1.1.2	Tinggi Wilayah dan Jarak ke Ibukota Kabupaten Menurut Kecamatan di Kabupaten Halmahera Timur, 2019 <i>Altitude and Distance to the Capital of Regency by Subdistrict in Halmahera Timur Regency, 2019</i>	11
2.	PEMERINTAHAN/GOVERNMENT	
2.1	WILAYAH ADMINISTRATIF	
	ADMINISTRATIVE AREA	
2.1.1	Jumlah Desa ¹ /Kelurahan Menurut Kecamatan di Kabupaten Halmahera Timur, 2015–2019 <i>Number of Villages¹/Kelurahan by Subdistrict in Halmahera Timur Regency, 2015–2019</i>	20
2.2	DEWAN PERWAKILAN RAKYAT DAERAH	
	REGIONAL HOUSE OF REPRESENTATIVE	
2.2.1	Jumlah Anggota Dewan Perwakilan Rakyat Daerah Menurut Partai Politik dan Jenis Kelamin di Kabupaten Halmahera Timur, 2018 <i>Number of Regional House of Representatives's Members by Political Parties and Sex in Halmahera Timur Regency 2018</i>	21
2.3	SUMBER DAYA MANUSIA	
	HUMAN RESOURCES	
2.3.1	Jumlah Pegawai Negeri Sipil Menurut Jabatan dan Jenis Kelamin di Kabupaten Halmahera Timur, Desember 2018 dan Desember 2019	

	<i>Number of Civil Servants by Occupation and Sex in Halmahera Timur Regency, December 2018 dan December 2019</i>	22
2.3.2	Jumlah Pegawai Negeri Sipil Menurut Tingkat Pendidikan dan Jenis Kelamin di Kabupaten Halmahera Timur, Desember 2018 dan Desember 2019 <i>Number of Civil Servants by Educational Level and Sex in Halmahera Timur Regency, December 2018 and December 2019</i>	24
2.3.3	Jumlah Pegawai Negeri Sipil Menurut Tingkat Kepangkatan dan Jenis Kelamin di Kabupaten Halmahera Timur, Desember 2018 dan Desember 2019 <i>Number of Civil Servants by Hierarchy and Sex in Halmahera Timur Regency, December 2018 and December 2019</i>	26
2.4	KEUANGAN PEMERINTAH GOVERNMENT FINANCE	
2.4.1	Realisasi Pendapatan Pemerintah Kabupaten Halmahera Timur Menurut Jenis Pendapatan (ribu rupiah), 2016–2019 <i>Actual Halmahera Timur Regency Government Revenues by Kind of Revenues (thousand rupiahs), 2016–2019</i>	28
2.4.2	Realisasi Belanja Pemerintah Kabupaten Halmahera Timur Menurut Jenis Belanja (ribu rupiah), 2016–2019 <i>Actual Halmahera Timur Regency Government Expenditures by Kind of Expenditures (thousand rupiahs), 2016–2019</i>	30
3.	PENDUDUK DAN KETENAGAKERJAAN/ POPULATION AND EMPLOYMENT	
3.1	PENDUDUK POPULATION	
3.1.1	Penduduk, Laju Pertumbuhan Penduduk per Tahun, Distribusi Persentase Penduduk, Kepadatan Penduduk, Rasio Jenis Kelamin Penduduk Menurut Kecamatan di Kabupaten Halmahera Timur, 2019 <i>Population, Annual Population Growth Rate, Percentage Distribution of Population, Population Density, and Population Sex Ratio by Subdistrict in Halmahera Timur Regency, 2019</i>	39

3.2 KETENAGAKERJAAN

EMPLOYMENT

3.2.1	Jumlah Pencari Kerja Terdaftar Menurut Tingkat Pendidikan tertinggi yang Ditamatkan dan Jenis Kelamin di Kabupaten Halmahera Timur, Tahun 2018 - 2019 <i>Number of Registered Job Applicants by Educational Attainment and Sex in Halmahera Timur Regency, 2018 - 2019</i>	42
-------	---	----

4. SOSIAL DAN KESEJAHTERAAN RAKYAT/SOCIAL AND WELFARE

4.1 PENDIDIKAN

EDUCATION

4.1.1	Jumlah Sekolah, Guru, dan Murid Taman Kanak-Kanak (TK) di Bawah Kementerian Pendidikan dan Kebudayaan Menurut Kecamatan di Kabupaten Halmahera Timur, 2018/2019 dan 2019/2020 <i>Number of Schools, Teachers, and Pupils in Kindergarten Under The Ministry of Education and Culture by Subdistrict in Halmahera Timur Regency, 2018/2019 dan 2019/2020</i>	55
4.1.2	Jumlah Sekolah, Guru, dan Murid Raudatul Athfal (RA) di Bawah Kementerian Agama Menurut Kecamatan di Kabupaten Halmahera Timur, 2018/2019 dan 2019/2020 <i>Number of Schools, Teachers, and Pupils in Raudatul Athfal (RA) Under The Ministry of Religious Affairs by Subdistrict in Halmahera Timur Regency, 2018/2019 dan 2019/2020</i>	58
4.1.3	Jumlah Sekolah, Guru, dan Murid Sekolah Dasar (SD) di Bawah Kementerian Pendidikan dan Kebudayaan Menurut Kecamatan di Kabupaten Halmahera Timur, 2018/2019 dan 2019/2020 <i>Number of Schools, Teachers, and Pupils in Primary Schools Under The Ministry of Education and Culture by Subdistrict in Halmahera Timur Regency, 2018/2019 dan 2019/2020</i>	59
4.1.4	Jumlah Sekolah, Guru, dan Murid Madrasah Ibtidaiyah (MI) di Bawah Kementerian Agama Menurut Kecamatan Menurut Kecamatan di Kabupaten Halmahera Timur, 2018/2019 dan 2019/2020 <i>Number of Schools, Teachers, and Pupils in Madrasah Ibtidaiyah (MI) Under The Ministry of Religious Affairs by Subdistrict in Halmahera Timur Regency, 2018/2019 dan 2019/2020</i>	62

4.1.5	Jumlah Sekolah, Guru, dan Murid Sekolah Menengah Pertama (SMP) di Bawah Kementerian Pendidikan dan Kebudayaan Menurut Kecamatan di Kabupaten Halmahera Timur, 2018/2019 dan 2019/2020 <i>Number of Schools, Teachers, and Pupils in Junior High Schools Under The Ministry of Education and Culture by Subdistrict in Halmahera Timur Regency, 2018/2019 dan 2019/2020</i>	63
4.1.6	Jumlah Sekolah, Guru, dan Murid Madrasah Tsanawiyah (MTs) di Bawah Kementerian Agama Menurut Kecamatan di Kabupaten Halmahera Timur, 2018/2019 dan 2019/2020 <i>Number of Schools, Teachers, and Pupils in Madrasah Tsanawiyah (MTs) Under The Ministry of Religious Affairs by Subdistrict in Halmahera Timur Regency, 2018/2019 dan 2019/2020</i>	66
4.1.7	Jumlah Sekolah, Guru, dan Murid Sekolah Menengah Atas (SMA) di Bawah Kementerian Pendidikan dan Kebudayaan Menurut Kecamatan di Kabupaten Halmahera Timur, 2018/2019 dan 2019/2020 <i>Number of Schools, Teachers, and Pupils in Senior High Schools Under The Ministry of Education and Culture by Subdistrict in Halmahera Timur Regency, 2018/2019 dan 2019/2020</i>	67
4.1.8	Jumlah Sekolah, Guru, dan Murid Sekolah Menengah Kejuruan (SMK) di Bawah Kementerian Pendidikan dan Kebudayaan Menurut Kecamatan di Kabupaten Halmahera Timur, 2018/2019 dan 2019/2020 <i>Number of Schools, Teachers, and Pupils in Vocational High Schools Under The Ministry of Education and Culture by Subdistrict in Halmahera Timur Regency, 2018/2019 dan 2019/2020</i>	70
4.1.9	Jumlah Sekolah, Guru, dan Murid Madrasah Aliyah (MA) di Bawah Kementerian Agama Menurut Kecamatan di Kabupaten Halmahera Timur, 2018/2019 dan 2019/2020 <i>Number of Schools, Teachers, and Pupils in Madrasah Aliyah (MA) Under the Ministry of Religious Affairs by Subdistrict in Halmahera Timur Regency, 2018/2019 dan 2019/2020</i>	73

4.1.10	Jumlah Desa ¹ /Kelurahan yang Memiliki Fasilitas Sekolah Menurut Kecamatan dan Tingkat Pendidikan di Kabupaten Halmahera Timur, 2014– 2019 <i>Number of Villages¹/Kelurahan Having Educational Facilities by Subdistrict and Educational Level in Halmahera Timur Regency, 2014– 2019</i>	74
4.1.12	Persentase Penduduk Berumur 15 Tahun ke Atas yang Melek Huruf Menurut Kelompok Umur di Kabupaten Halmahera Timur, 2018 dan 2019 <i>Percentage of Literate People Aged 15 Years and Over by Age Group in Halmahera Timur Regency, 2018 and 2019</i>	79
4.2	KESEHATAN HEALTH	
4.2.1	Jumlah Desa ¹ /Kelurahan Yang Memiliki Sarana Kesehatan Menurut Kecamatan di Kabupaten Halmahera Timur, 2014–2019 <i>Number of Villages¹/Kelurahan Having Health Facilities by Subdistrict in Halmahera Timur Regency, 2014–2019</i>	80
4.2.2	Jumlah Tenaga Kesehatan Menurut Kecamatan di Kabupaten Halmahera Timur, 2019 <i>Number of Health Human Resources by Subdistrict in Halmahera Timur Regency, 2019</i>	86
4.2.3	Jumlah Rumah Sakit Umum, Rumah Sakit Khusus, Rumah Sakit, Rumah Bersalin, Puskesmas, Klinik/Balai Kesehatan, Posyandu, dan Polindes Menurut Kecamatan di Kabupaten Halmahera Timur, 2019 <i>Number of General Hospital, Special Hospital, Maternity Hospital, Public Health Center, Medical Clinic, Integrated Service Post, Village Maternity Cottage by Subdistrict in Halmahera Timur Regency, 2019...</i>	88
4.3	AGAMA DAN SOSIAL LAINNYA RELIGION AND OTHER SOCIAL AFFAIRS	
4.3.1	Jumlah Penduduk Menurut Kecamatan dan Agama yang Dianut di Kabupaten Halmahera Timur 2019 <i>Population by Subdistrict and Religion in Halmahera Timur Regency, 2019</i>	91

	Halaman Page
4.3.2 Jumlah Tempat Peribadatan Menurut Kecamatan di Kabupaten Halmahera Timur, 2019 <i>Number of Places of Worship by Subdistrict in Halmahera Timur Regency, 2019</i>	92
4.3.3 Jumlah Desa ¹ /Kelurahan yang Mengalami Bencana Alam ² Menurut Kecamatan di Kabupaten Halmahera Timur, 2011–2018 <i>Number of Villages¹/Kelurahan that Had Natural Disaster² by Subdistrict in Halmahera Timur Regency, 2011–2018</i>	93
4.3.4 Jumlah Jemaah Haji yang Diberangkatkan ke Tanah Suci Mekah Menurut Kecamatan di Kabupaten Halmahera Timur, 2017 - 2019 <i>Number of Hajj Pilgrims Departured to the Holyland of Mecca by Subdistrict in Halmahera Timur Regency, 2017 - 2019</i>	96
4.3.5 Nikah, Talak, Cerai Menurut Kecamatan di Kabupaten Halmahera Timur, 2019 <i>Number of Marriages and Divorces by Subdistrict in Halmahera Timur Regency, 2019</i>	97
4.4 KEMISKINAN POVERTY	
4.4.1 Garis Kemiskinan, Jumlah, dan Persentase Penduduk Miskin di Kabupaten Halmahera Timur, 2012–2019 <i>Poverty Line, Number, and Percentage of Poor People in Halmahera Timur Regency, 2012–2019</i>	98
4.4.2 Indeks Kedalaman Kemiskinan dan Indeks Keparahatan Kemiskinan di Kabupaten Halmahera Timur,, 2012–2019 <i>Poverty Gap Index and Poverty Severity Index in Halmahera Timur Regency, 2012–2019</i>	99
5. PERTANIAN, KEHUTANAN, PETERNAKAN, DAN PERIKANAN/ AGRICULTURE, FORESTRY, LIVESTOCK, AND FISHERY	
5.1 HORTIKULTURA HORTICULTURE	
5.1.1 Luas Panen Tanaman Sayuran Menurut Kecamatan dan Jenis Tanaman di Kabupaten Halmahera Timur (ha), 2018 dan 2019 <i>Harvested Area of Vegetables by Subdistrict and Kind of Plant in Halmahera Timur Regency (ha), 2018 and 2019</i>	116

5.1.2	Produksi Tanaman Sayuran Menurut Kecamatan dan Jenis Tanaman di Kabupaten Halmahera Timur (ton), 2018 dan 2019 <i>Production of Vegetables by Subdistrict and Kind of Plant in Halmahera Timur Regency (ton), 2018 dan 2019</i>	119
5.1.3	Luas Panen Tanaman Sayuran dan Buah-buahan Semusim Menurut Jenis Tanaman di Kabupaten Halmahera Timur (ha), 2016–2019 <i>Harvested Area of Seasonal Vegetables and Fruits by Kind of Plant in Halmahera Timur Regency (ha), 2016–2019</i>	122
5.1.4	Produksi Tanaman Sayuran dan Buah-buahan Semusim Menurut Jenis Tanaman di Kabupaten Halmahera Timur (ton), 2016–2019 <i>Production of Seasonal Vegetables and Fruits by Kind of Plant in Halmahera Timur Regency (ha), 2016–2019</i>	124
5.1.5	Luas Panen Tanaman Biofarmaka Menurut Kecamatan dan Jenis Tanaman di Kabupaten Halmahera Timur (m ²), 2018 dan 2019 <i>Harvested Area of Medicinal Plants by Subdistrict and Kind of Plant in Halmahera Timur Regency (m²), 2018 and 2019</i>	126
5.1.6	Produksi Tanaman Biofarmaka Menurut Kecamatan dan Jenis Tanaman di Kabupaten Halmahera Timur (kg), 2018 and 2019 <i>Production of Medicinal Plants by Subdistrict and Kind of Plant in Halmahera Timur Regency (kg), 2018 and 2019</i>	128
5.1.7	Luas Panen Tanaman Biofarmaka Menurut Jenis Tanaman di Kabupaten Halmahera Timur (m ²), 2016–2019 <i>Harvested Area of Medicinal Plants by Kind of Plant in Halmahera Timur Regency (m²), 2016–2019</i>	130
5.1.8	Produksi Tanaman Biofarmaka Menurut Jenis Tanaman di Kabupaten Halmahera Timur (kg), 2016–2019 <i>Production of Medicinal Plants by Kind of Plant in Halmahera Timur Regency (kg), 2016–2019</i>	131
5.1.9	Produksi Buah-buahan Menurut Kecamatan dan Jenis Tanaman di Kabupaten Halmahera Timur (ton), 2018 and 2019 <i>Production of Fruits by Subdistrict and Kind of Plant in Halmahera Timur Regency (ton), 2018 and 2019</i>	133

5.1.10	Produksi Buah–Buahan dan Sayuran Tahunan Menurut Jenis Tanaman (ton) di Kabupaten Halmahera Timur, 2016–2019 <i>Production of Annual Fruits and Vegetables by Kind of Plant in Halmahera Timur Regency (ton), 2016–2019</i>	135
5.2	PERKEBUNAN ESTATE CROPS	
5.2.1	Luas Areal Tanaman Perkebunan Menurut Kecamatan dan Jenis Tanaman di Kabupaten Halmahera Timur (ha), 2018 dan 2019 <i>Planted Area of Estate Crops by Subdistrict and Type of Crops in Halmahera Timur Regency (ha), 2018 dan 2019</i>	137
5.2.2	Produksi Perkebunan Menurut Kecamatan dan Jenis Tanaman di Kabupaten Halmahera Timur (ton), 2018 dan 2019 <i>Production of Estate by Subdistrict and Type of Crops in Halmahera Timur Regency (ton), 2018 and 2019</i>	141
5.3	PETERNAKAN LIVESTOCK	
5.3.1	Populasi Ternak Menurut Kecamatan dan Jenis Ternak (ekor) di Kabupaten Halmahera Timur, 2018 dan 2019 <i>Livestock Population by Subdistrict and Kind of Livestock (heads) in Halmahera Timur Regency, 2018 dan 2019</i>	145
5.3.2	Populasi Unggas Menurut Kecamatan dan Jenis Unggas (ekor) di Kabupaten Halmahera Timur, 2018 dan 2019 <i>Poultry Population by Subdistrict and Kind of Poultry (heads) in Halmahera Timur Regency, 2018 and 2019</i>	148
5.3.3	Produksi Daging Ternak Menurut Kecamatan dan Jenis Ternak (kg) di Kabupaten Halmahera Timur, 2018 dan 2019 <i>Meat Production by Subdistrict and Kind of Livestock (kg) in Halmahera Timur Regency, 2018 and 2019</i>	150
5.3.4	Produksi Daging Unggas Menurut Kecamatan dan Jenis Unggas (kg) di Kabupaten Halmahera Timur (kg), 2018 dan 2019 <i>Poultry Meat Production by Subdistrict and Kind of Poultry in Halmahera Timur Regency (kg), 2018 and 2019</i>	153

5.3.5	Produksi Telur Unggas dan Susu Sapi Menurut Kecamatan (ton) di Kabupaten Halmahera Timur, 2018 dan 2019 <i>Production of Poultry Eggs and Cow Milk by Subdistrict (ton) in Halmahera Timur Regency (ton), 2018 and 2019</i>	155
5.4	PERIKANAN FISHERY	
5.4.1	Produksi dan Nilai Produksi Perikanan Budidaya Menurut Kecamatan dan Jenis Budidaya di Kabupaten Halmahera Timur 2019 <i>Production and Production Value of Aquaculture by Subdistrict and Type of Culture in Halmahera Timur Regency 2019</i>	157
6.	INDUSTRI, PERTAMBANGAN, DAN ENERGI/ INDUSTRY, MINING, AND ENERGY	
6.1	Daya Terpasang, Produksi, dan Distribusi Listrik PT. PLN (Persero) pada Cabang/Ranting PLN Menurut Kecamatan di Kabupaten Halmahera Timur, 2019 <i>Installed Electricity Power, Production, and Distribution of PT. PLN (Persero) at PLN Branch by Subdistrict in Halmahera Timur Regency, 2019</i>	164
6.2	Jumlah Pelanggan Listrik Menurut Kecamatan di Kabupaten Halmahera Timur, 2015–2019 <i>Number of Electricity Customers by Subdistrict in Halmahera Timur Regency, 2015–2019</i>	165
7.	PARIWISATA/TOURISM	
7.1	Jumlah Rumah Makan/Restoran Menurut Kecamatan di Kabupaten Halmahera Timur, 2016–2019 <i>Number of Restaurants by Subdistrict in Halmahera Timur Regency, 2016–2019</i>	173
7.2	Jumlah Akomodasi, Kamar, dan Tempat Tidur Menurut Kecamatan di Kabupaten Halmahera Timur, 2018–2019 <i>Number of Accomodation, Available Rooms, and Beds in Classified Hotel by Subdistrict in Halmahera Timur Regency, 2018–2019</i>	174

7.3	Jumlah Wisatawan Mancanegara dan Domestik di Kabupaten Halmahera Timur, 2013–2019 <i>Number of International and Domestic Visitors in Halmahera Timur Regency, 2013–2019</i>	176
8.	TRANSPORTASI DAN KOMUNIKASI/ TRANSPORTATION AND COMMUNICATION	
8.1	TRANSPORTASI TRANSPORTATION	
8.1.1	Panjang Jalan Menurut Tingkat Kewenangan Pemerintahan di Kabupaten Halmahera Timur (km), 2017–2019 <i>Length of Roads by Level of Government Authority in Halmahera Timur Regency (km), 2017–2019</i>	184
8.1.2	Panjang Jalan Menurut Jenis Permukaan Jalan di Kabupaten Halmahera Timur (km), 2017–2019 <i>Length of Roads by Type of Road Surface in Halmahera Timur Regency (km), 2017–2019</i>	185
8.1.3	Panjang Jalan Menurut Kondisi Jalan di Kabupaten Halmahera Timur (km), 2017–2019 <i>Length of Roads by Condition of Roads in Halmahera Timur Regency (km), 2017–2019</i>	186
8.1.4	Jumlah Kendaraan Bermotor Menurut Kecamatan dan Jenis Kendaraan (unit) di Kabupaten Halmahera Timur, 2017–2019 <i>Number of Registered Motor Vehicles by Subdistrict and Type of Motor Vehicles (units) in Halmahera Timur Regency, 2017–2019</i>	187
8.2	KOMUNIKASI COMMUNICATION	
8.2.1	Jumlah Kantor Pos Pembantu Menurut Kecamatan di Kabupaten Halmahera Timur, 2016–2019 <i>Number of Post Offices Subsidiaries by Subdistrict in Halmahera Timur Regency, 2016–2019</i>	190

9.	PERBANKAN, KOPERASI, DAN HARGA-HARGA/ BANKING, COOPERATIVE, AND PRICES	
9.1	Jumlah Koperasi Aktif Menurut Kecamatan di Kabupaten Halmahera Timur, 2016–2019 <i>Number of Active Cooperative by Subdistrict in Halmahera Timur Regency, 2016–2019</i>	196
9.2	Jumlah Koperasi Menurut Jenis Koperasi dan Kecamatan di Kabupaten Halmahera Timur, 2019 <i>Number of Cooperative by Kind of Cooperative and Subdistrict in Halmahera Timur Regency, 2019</i>	197
10.	PENGELUARAN PENDUDUK/POPULATION EXPENDITURE	
10.1	Rata-rata Pengeluaran per Kapita Sebulan Menurut Kelompok Komoditas (rupiah) di Kabupaten Halmahera Timur, 2018 dan 2019 <i>Monthly Average Expenditure per Capita by Commodity Group (rupiahs) in Halmahera Timur Regency, 2018 and 2019</i>	204
11.	PERDAGANGAN/TRADE	
11.1	Jumlah Sarana Perdagangan Menurut Jenisnya di Kabupaten Halmahera Timur, 2016–2019 <i>Number of Trading Facilities by Type of Facility in Halmahera Timur Regency, 2016–2019</i>	210
12.	SISTEM NERACA REGIONAL/SYSTEM OF REGIONAL ACCOUNTS	
12.1	Produk Domestik Regional Bruto Atas Dasar Harga Berlaku Menurut Lapangan Usaha di Kabupaten Halmahera Timur (miliar rupiah), 2015–2019 <i>Gross Regional Domestic Product at Current Market Prices by Industry in Halmahera Timur Regency (billion rupiahs), 2015–2019</i>	221
12.2	Produk Domestik Regional Bruto Atas Dasar Harga Konstan 2010 Menurut Lapangan Usaha di Kabupaten Halmahera Timur (miliar rupiah), 2015–2019 <i>Gross Regional Domestic Product at 2010 Constant Market Prices by Industry in Halmahera Timur Regency (billion rupiahs), 2015–2019</i>	223

12.3	<p>Distribusi Persentase Produk Domestik Regional Bruto Atas Dasar Harga Berlaku Menurut Lapangan Usaha di Kabupaten Halmahera Timur, 2015–2019 <i>Percentage Distribution of Gross Regional Domestic Product at Current Market Prices by Industry in Halmahera Timur Regency, 2015–2019</i>.....</p>	225
12.4	<p>Laju Pertumbuhan Produk Domestik Regional Bruto Atas Dasar Harga Konstan 2010 Menurut Lapangan Usaha di Kabupaten Halmahera Timur (persen), 2016–2019 <i>Growth Rate of Gross Regional Domestic Product at 2010 Constant Market Prices by Industry in Halmahera Timur Regency (percent), 2016–2019</i></p>	227
12.5	<p>Produk Domestik Regional Bruto Atas Dasar Harga Berlaku Menurut Jenis Pengeluaran di Kabupaten Halmahera Timur (miliar rupiah), 2015–2019 <i>Gross Regional Domestic Product at Current Market Prices by Type of Expenditure in Halmahera Timur Regency (billion rupiahs), 2015–2019</i>.....</p>	229
12.6	<p>Produk Domestik Regional Bruto Atas Dasar Harga Konstan 2010 Menurut Jenis Pengeluaran di Kabupaten Halmahera Timur (miliar rupiah), 2015–2019 <i>Gross Regional Domestic Product at 2010 Constant Market Prices by Type of Expenditure in Halmahera Timur Regency (billion rupiahs), 2015–2019</i>.....</p>	230
13.	PERBANDINGAN ANTAR KABUPATEN/ KOTA/ REGENCY/MUNICIPAL COMPARISON	
13.1	<p>Jumlah Penduduk Menurut Kabupaten/Kota di Provinsi Maluku Utara (ribu), 2015–2019 <i>Population by Regency/Municipality in Maluku Utara Province (thousand), 2015–2019</i>.....</p>	236

13.2	Laju Pertumbuhan Produk Domestik Regional Bruto Atas Dasar Harga Konstan 2010 Menurut Kabupaten/ Kota di Provinsi Maluku Utara (persen), 2015–2019 <i>Rate of Growth of Gross Regional Domestic Products at Constant 2010 Prices by Regency/Municipality in Maluku Utara Province (percent), 2015–2019</i>	237
13.3	Jumlah Penduduk Miskin Menurut Kabupaten/ Kota di Provinsi Maluku Utara(ribu), 2015–2019 <i>Number of Poor Population by Regency/Municipality in Maluku Utara Province (thousand), 2015–2019</i>	238
13.4	Indeks Pembangunan Manusia Menurut Kabupaten/ Kota di Provinsi Maluku Utara, 2015–2019 <i>Human Development Index by Regency/Municipality in Maluku Utara Province, 2015–2019</i>	239

DAFTAR GAMBAR/LIST OF FIGURES

	Halaman Page
1.1 Luas Daerah menurut Kecamatan (%), 2019..... <i>Area of Subdistrict (%), 2019</i>	8 8
2.1 Jumlah Pegawai Negeri Sipil Menurut Tingkat Kepangkatan dan Jenis Kelamin, Desember 2018 dan Desember 2019..... <i>Number of Civil Servants by Hierarchy and Sex, December 2018 and December 2019</i>	19 19
3.1 Persentase Penduduk, 2019..... <i>Percentage of Total Population, 2019</i>	38 38
4.1 Jumlah Sekolah Dasar (SD) di Bawah Kementerian Pendidikan dan Kebudayaan Menurut Kecamatan, 2019/2020	53 53
4.2 Jumlah Penduduk Menurut Agama yang Dianut Kabupaten Halmahera Timur, 2019	54 54
5.1 Produksi Buah-buahan Kabupaten Halmahera Timur (ton), 2019..... <i>Production of Fruits Halmahera Timur Regency (ton), 2019</i>	114 114
5.2 Populasi Ternak Kambing Menurut Kecamatan, 2019	115 115
6.1 Jumlah Pelanggan Listrik Menurut Kecamatan, 2019..... <i>Number of Electricity Customers by Subdistrict, 2019</i>	163 163
7.1 Jumlah Wisatawan Mancanegara dan Domestik di Kabupaten Halmahera Timur, 2013-2019	172 172
8.1 Persentase Panjang Jalan Menurut Kondisi Jalan di Kabupaten di Kabupaten Halmahera Timur, 2018	182 182
8.2 Jumlah Kendaraan Bermotor Menurut Jenis Kendaraan (unit), 2019	183

	Halaman Page
	<i>Number of Registered Motor Vehicles by Type of Motor Vehicles (units), 2019</i> 183
9.1	Jumlah Koperasi Aktif Menurut Kecamatan di Kabupaten Halmahera Timur, 2019 195
	<i>Number of Active Cooperative by Subdistrict in Halmahera Timur Regency, 2019</i> 195
10.1	Persentase Rata-rata Pengeluaran per Kapita Sebulan Menurut Kelompok Komoditas (rupiah) di Kabupaten Halmahera Timur, 2019 203
	<i>Number Monthly Average Percentage Expenditure per Capita by Commodity Group (rupiahs) in Halmahera Timur Regency, 2019</i> 203
11.1	Jumlah Sarana Perdagangan di Kabupaten Halmahera Timur, 2018 209
	<i>Number of Trading Facilities in Halmahera Timur Regency, 2018</i> 209
12.1	Laju Pertumbuhan Produk Domestik Regional Bruto Atas Dasar Harga Konstan 2010 Menurut Lapangan Usaha (persen), 2016–2019..... 220
	<i>Growth Rate of Gross Regional Domestic Product at 2010 Constant Market Prices by Industry (percent), 2016–2019</i> 220
13.1	Jumlah Penduduk Menurut Kabupaten/Kota di Provinsi Maluku Utara (ribu), 2019 234
	<i>Population by Regency/Municipality in Maluku Utara Province (thousand), 2019</i> 234
13.2	Indeks Pembangunan Manusia Menurut Kabupaten/Kota di Provinsi Maluku Utara , 2019 235
	<i>Human Development Index by Regency/Municipality in Maluku Utara Province, 2019</i> 235

PENJELASAN UMUM/EXPLANATORY NOTES

Tanda-tanda, satuan-satuan, dan lain-lainnya yang digunakan dalam publikasi ini adalah sebagai berikut:

Symbols, measurement units, and acronyms which are used in this publication, are as follows:

1. TANDA-TANDA/SYMBOLS

Data tidak tersedia/Data not available	: ...
Tidak ada atau nol /Null or zero	: -
Data dapat diabaikan/Data negligible	: 0
Tanda decimal/Decimal point	: ,
Data tidak dapat ditampilkan/Not applicable	: NA
Angka estimasi/Estimated figures	: e
Angka diperbaiki/Revised figures	: r
Angka sementara/Preliminary figures	: x
Angka sangat sementara/Very preliminary figures	: xx
Angka sangat sangat sementara/Very very preliminary figures	: xxx

2. SATUAN/UNITS

barel/barrel	: 158,99 liter/litres = 1/6,2898 m ³
hektar (ha)/hectare (ha)	: 10 000 m ²
kilometer (km)/kilometres (km)	: 1 000 meter/meters (m)
knot/knot	: 1,8523 km/jam (km/hour)
kuintal/quintal	: 100 kg
KWh	: 1 000 Watt hour
MWh	: 1 000 KWh
liter (untuk beras)/litre (for rice)	: 0,80 kg
MMSCF	: 1/35,3 m ³
metrik ton (m.ton)/metric ton (m. ton)	: 0,98421 long ton = 1 000 kg
ons/ounce	: 28,31 gram/grams
ton	: 1 000 kg

Satuan lain: buah, dus, butir, helai/lembar, kaleng, batang, pulsa, ton kilometer (ton-km), jam, menit, persen (%).

Other units: unit, pack, pieces, sheet, tin, pulse, ton-kilometres(ton-km), hour, minute, percent (%).

Perbedaan angka di belakang koma disebabkan oleh pembulatan angka.

The difference in decimal numbers is caused by rounding.

DAFTAR SINGKATAN/ LIST OF ABBREVIATIONS

SI	: Stasiun Iklim
SIMPK	: Stasiun Meteorologi Pertanian Khusus
t.t	: Tempat tidur
BCG	: Bacillus Calmette Guerin
DPT	: Difteri, Pertusis, Tetanus
TT	: Tetanus Toxoid
IOT	: Industri Obat Tradisional/ <i>Traditional Medicine Industry</i>
IKOT	: Industri Kecil Obat Tradisional/ <i>Traditional Medicine Small</i>
Alkes	: Alat kesehatan/ <i>Health Kits</i>
PKRT	: Perbekalan Kesehatan Rumah tangga/ <i>Household Health Logistics</i>
Kompl	: Komplemen/ <i>Complement</i>
IRTP	: Industri Pangan Produksi Rumah Tangga/ <i>Foods Home Industry</i>
PBF	: Pedagang Besar Farmasi/ <i>Pharmacy Whole-seller</i>
GFK	: Gudang Farmasi Kab/Kota/Regency/ <i>Municipality Pharmacy Warehouse</i>
RB	: Rumah Bersalin/ <i>Delivery House</i>
Pustu	: Puskesmas pembantu/ <i>Auxiliary Public Health Center</i>
BP	: Balai Pengobatan/ <i>Polyclinic</i>
TPS	: Tempat Pembuangan Sementara / <i>landfill</i>
Jamkesmas	: Jaminan kesehatan masyarakat miskin/ <i>Poor public health insurance</i>
PJKMU	: Program Jaminan Kesehatan Masyarakat Umum
SIUP	: Surat Ijin Usaha Perdagangan/ <i>Trading Permission Letter</i>
TDP	: Tanda Daftar Perusahaan/ <i>Company Registration Identity</i>
API	: Angka Pengenal Importir/ <i>Importer's Identity Number</i>

Statistik Kunci, 2017–2019 Key Statistics, 2017–2019

Rincian/Description	Satuan/Unit	2017	2018	2019
(1)	(2)	(5)	(6)	(7)
SOSIAL/SOCIAL				
Penduduk ¹ /Population ¹	juta/million	261,9	265,0	265,0
Laju Pertumbuhan Penduduk ¹ /Population Growth ¹	%	1,23 ¹	1,19	1,19
Angka Kelahiran Total-AKT ¹ /Total Fertility Rate-TFR ¹	anak/child	2,33	2,30	2,30
Angka Kematian Bayi-AKB (per 1000 kelahiran hidup) ¹ Infant Mortality Rate-IMR (per 1000 life births) ¹	bayi infant	25,1	24,6	24,6
Angka Harapan Hidup ^{1-e} /Life Expectancy Rate ¹	tahun/years	71,1	71,2	71,2
Angka Melek Huruf Usia 15+/Literacy Rate Aged 15+	%	95,5	95,7	95,7
Tingkat Partisipasi Angkatan Kerja -TPAK ² Labour Force Participation Rate-LFPR ²	%	66,7 ³	67,3 ³	67,3 ³
Tingkat Pengangguran Terbuka-TPT ² Unemployment Rate-UR ²	%	5,5 ⁴	5,3 ⁴	5,3 ⁴
Penduduk Miskin ⁵ /Poor People ⁴	juta/million	27,8	25,9	25,9
Persentase Penduduk Miskin ⁴ Percentage of Poor People ⁴	%	10,6	9,8	9,8
Indeks Pembangunan Manusia-IPM ⁵ Human Development Index ⁵	–	70,8	71,4	71,4
EKONOMI/ECONOMIC				
Produk Domestik Bruto (PDB) Harga Berlaku ⁶ Gross Domestic Bruto (GDP) at Current Price ⁶	triliun rupiah trillion rupiahs	13 587,2 ^x	14 837,4 ^{xx}	14 837,4 ^{xx}
Laju Pertumbuhan Ekonomi ⁸ /Economic Growth ⁷	%	5,1 ^x	5,2 ^{xx}	5,2 ^{xx}
PDB Per Kapita Harga Berlaku ^{6,8} Per Capita of GDP at Current Price ^{6,8}	juta rupiah million rupiahs	51,9 ^x	56,0 ^{xx}	56,0 ^{xx}
Inflasi/Inflation (y-o-y)	%	3,6 ⁹	3,1 ⁹	3,1 ⁹
Ekspor/Export	miliar/billion US\$	168,8	180,0	180,0
Import/Import	miliar/billion US\$	157,0	188,7	188,7
Wisatawan Asing/Foreign Tourists	juta/million	14,0	15,8	15,8
Uang Beredar Luas (M ₂) Broad Money	triliun rupiah trillion rupiahs	5 419,2	5 760,0	5 760,0
Posisi Cadangan Devisa/Reserve Asset Position	miliar/billion US\$	130,2	120,7	120,7
Realisasi Penanaman Modal Dalam Negeri-PMDN Realization of Domestic Investment	triliun rupiah trillion rupiahs	262,4	328,6	328,6
Realisasi Penanaman Modal Asing-PMA Realization of Foreign Investment	miliar/billion US\$	32,2	29,3	29,3
Suku Bunga Sertifikat Bank Indonesia (1 bulan) ¹⁰ Interest Rate of Bank Indonesia Certificate (1 month) ¹⁰	%
Kurs Tengah US\$/Middle Rates of US\$	rupiah/rupiahs	13 548	14 481	14 481
Indeks Harga Saham Gabungan (IHSG) Composite Stocks Price Index (CSPI)	–	6 355,7	6 194,5	6 194,5

- Catatan/Notes: ¹ Data 2006–2009: berdasarkan hasil SUPAS 2005; mulai 2010: Hasil proyeksi penduduk Indonesia 2010–2035 (pertengahan tahun/Juni)/*Data in 2006–2009: based on SUPAS 2005; since 2010: The result of Indonesia population projection 2010–2035 (mid year/June)*
- ² Kondisi Agustus/Condition at August
- ³ Menggunakan penimbang hasil proyeksi penduduk tahun 2010–2035/Weighted by the 2010–2035 population projection
- ⁴ Kondisi Maret/Condition at March
- ⁵ Sejak tahun 2010, IPM dihitung dengan metode baru. Komponen IPM metode baru adalah angka harapan hidup saat lahir, harapan lama sekolah, rata-rata lama sekolah, dan pengeluaran per kapita/Since 2010, HDI was calculated using new method. New HDI component are life expectancy at birth, expected years of schooling, means years of schooling, and expenditure per capita
- ⁶ Mulai tahun 2010 mengadopsi System of National Account 2008 (SNA 2008)/Since 2010 is in line with System of National Account 2008 (SNA 2008)
- ⁷ Sebelum 2011 menggunakan tahun dasar 2000 (2000=100), mulai 2011 menggunakan tahun dasar 2010 (2010=100)/Before 2011 using 2000 base year (2000=100), since 2011 using 2010 base year (2010=100)
- ⁸ Mulai 2010 proyeksi penduduk berdasarkan hasil SP2010/Since 2010 population projection based on SP2010
- ⁹ IHK 82 kota (2012 = 100)/CPI 82 cities (2012 = 100)
- ¹⁰ Mulai 2010: menggunakan SBI 9 bulan/Since 2010: using SBI 9 month

01

GEOGRAFI DAN IKLIM GEOGRAPHY AND CLIMATE

LUAS DAERAH TIAP KECAMATAN
Kabupaten Halmahera Timur

2019

Kecamatan Terluas



Wasile Selatan

1175.09 km²



Kota Maba

1022.09 km²



Maba Utara

971.28 km²



PENJELASAN TEKNIS**TECHNICAL NOTES**

1. Secara astronomis, Indonesia terletak antara 6° 08' Lintang Utara dan 11° 15' Lintang Selatan dan antara 94° 45'–141° 05' Bujur Timur dan dilalui oleh garis ekuator atau garis khatulistiwa yang terletak pada garis lintang 00.
 2. Berdasarkan posisi geografis, negara Indonesia memiliki batas-batas: Utara - Negara Malaysia, Singapura, Filipina, dan Laut Cina Selatan; Selatan - Negara Australia dan Samudera Hindia; Barat - Samudera Hindia; Timur - Negara Papua Nugini, Timor Leste, dan Samudera Pasifik.
 3. Indonesia terdiri dari 34 provinsi yang terletak di lima pulau besar dan empat kepulauan, yaitu:
 - Pulau Sumatera: Aceh, Sumatera Utara, Sumatera Barat, Riau, Jambi, Sumatera Selatan, Bengkulu, dan Lampung.
 - Kepulauan Riau: Kepulauan Riau.
 - Kepulauan Bangka Belitung: Kepulauan Bangka Belitung.
 - Pulau Jawa: DKI Jakarta, Jawa Barat, Banten, Jawa Tengah, DI Yogyakarta, dan Jawa Timur.
 - Kepulauan Nusa Tenggara (Sunda Kecil): Bali, Nusa Tenggara Barat, dan Nusa Tenggara Timur.
 - Pulau Kalimantan: Kalimantan Barat, Kalimantan Tengah, Kalimantan Selatan, Kalimantan
1. *Astronomically, Indonesia is located between 6° 08' North latitude and 11° 15' South latitude, and between 94° 45' and 141° 05' East longitude and lies on equator line located at 00 latitude line.*
 2. *In terms of geographic position, Indonesia has boundaries as follows: North - Malaysia, Singapore, Philippines, and South China Sea; South - Australia and Indian Ocean; West - Indian Ocean; East - Papua New Guinea, Timor Leste, and Pasific Ocean.*
 3. *Indonesia consist of 34 provinces spreading over five big islands and four archipelagos. These include:*
 - *Sumatera Island: Aceh, Sumatera Utara, Sumatera Barat, Riau, Jambi, Sumatera Selatan, Bengkulu, and Lampung.*
 - *Riau Archipelago: Kepulauan Riau.*
 - *Bangka Belitung Archipelago: Kepulauan Bangka Belitung.*
 - *Jawa Island: DKI Jakarta, Jawa Barat, Banten, Jawa Tengah, DI Yogyakarta, and Jawa Timur.*
 - *Nusa Tenggara Archipelago (Sunda Kecil): Bali, Nusa Tenggara Barat, and Nusa Tenggara Timur.*
 - *Kalimantan Island: Kalimantan Barat, Kalimantan Tengah,*

- Timur, dan Kalimantan Utara.
- Pulau Sulawesi: Sulawesi Utara, Gorontalo, Sulawesi Tengah, Sulawesi Selatan, Sulawesi Barat, dan Sulawesi Tenggara.
 - Kepulauan Maluku: Maluku dan Maluku Utara.
 - Pulau Papua: Papua dan Papua Barat.
4. Kalimantan Selatan, Kalimantan Timur and Kalimantan Utara.
- Sulawesi Island: Sulawesi Utara, Gorontalo, Sulawesi Tengah, Sulawesi Selatan, Sulawesi Barat, and Sulawesi Tenggara.
 - Maluku Archipelago: Maluku and Maluku Utara.
 - Papua Island: Papua and Papua Barat.
4. Badan Pusat Statistik (BPS) telah melakukan pendataan Potensi Desa (Podes) sejak tahun 1980. Sejak saat itu, Podes dilaksanakan secara rutin sebanyak 3 kali dalam kurun waktu sepuluh tahun untuk mendukung kegiatan Sensus Penduduk, Sensus Pertanian, ataupun Sensus Ekonomi. Dengan demikian, fakta penting terkait ketersediaan infrastruktur dan potensi yang dimiliki oleh setiap wilayah dapat dipantau perkembangannya secara berkala dan terus menerus.
4. *BPS-Statistics Indonesia has already recorded village potential (Podes) since 1980. Since then, Podes regularly implemented 3 (three) times within ten years to support the activities of the Population Census, Agriculture Census, or Economic Census. Thus, important facts related to the availability of infrastructure and the potential possessed by each region can be monitored regularly and continually.*
5. Sejak tahun 2008, pendataan Podes mengalami perubahan dengan adanya penambahan kuesioner suplemen kecamatan dan Kabupaten. Penambahan kuesioner tersebut bertujuan untuk meningkatkan manfaat data Podes bagi para konsumen data dan pemerintah daerah dalam perencanaan pembangunan wilayah.
5. *Since 2008, Podes has been changed especially in providing additional information from subdistrict and Regency, using separate questionnaires. The goal of these changes is to provide more benefits for data users and local government in regional development planning*
6. Data Podes merupakan satu-satunya sumber data kewilayahan
6. *Podes data is the only source of spatial data consisting various*

yang muatannya beragam dan memberi gambaran tentang situasi pembangunan suatu wilayah (regional). Ini berbeda dengan data dari hasil pendekatan rumah tangga yang lebih menekankan pada dimensi aktivitas sektoral— data Podes dan pencacahan rumah tangga— sama penting dan menjadi kekayaan BPS.

Cakupan Wilayah

7. Pencacahan Podes dilakukan secara sensus terhadap seluruh wilayah administrasi pemerintahan terendah setingkat desa (yaitu desa, kelurahan, nagari, Unit Permukiman Transmigrasi (UPT)) yang masih dibina oleh kementerian terkait. Berdasarkan hasil Podes 2014, ada sebanyak 82.190 wilayah setingkat desa yang tersebar di 511 Kabupaten.

Metode Pengumpulan Data

8. Pengumpulan data Podes 2014 dilakukan melalui wawancara langsung oleh petugas terlatih dengan narasumber yang relevan. Petugas adalah aparatur ataupun mitra kerja BPS Kabupaten, sementara narasumber adalah kepala desa/lurah atau narasumber lain yang memiliki pengetahuan terhadap wilayah target pencacahan.

9. **Desa/Kelurahan Tepi Laut** adalah desa/kelurahan yang

information and providing an illustration of development progress in a region. The Podes data are different from data resulted from household surveys focusing on the dimension of sectoral activities. Both —Podes data and household surveys—are important and become the trademark of BPS on the data richness aspect.

Podes Coverage

7. *Podes enumeration is conducted in a census of all administrative areas in the lowest village level (i.e. village, sub-district, nagari, and Transmigration Settlement Unit which is still fostered by the relevant ministries). There were 82,190 village-level areas spread over 511 regencies/municipalities based on the result of Podes 2014.*

Method of Data Collection

8. *Data collection of Podes 2014 carried out through direct interviews by trained personnel with relevant respondents. The interviewers are BPS Regency/City personnel or partners, meanwhile, the selected respondents are the village head/sub-district head or other respondents who have the knowledge towards the target area of enumeration.*

9. **Coastal Village/Coastal Sub-District** is a village/sub-district

sebagian atau seluruh wilayahnya bersinggungan langsung dengan laut, baik berupa pantai maupun tebing karang.

which some areas are intersect/ directly adjacent to the sea, either gently sloping/flat beach or cliffs/ reef.

10. Desa/Kelurahan bukan tepi laut adalah desa/kelurahan yang wilayahnya tidak bersinggungan langsung dengan laut.

10. Non Coastal Village/Non Coastal Sub-District *is a village which has no area that intersect/ directly adjacent to the sea.*

11. Desa/Kelurahan Lereng/Puncak adalah desa yang sebagian besar wilayahnya berada di puncak gunung/pegunungan atau terletak di antara puncak sampai lembah.

11. Slope/Peak Village/Sub-District *is a village/sub-district which the largest part of village/sub-district lies on the highest part of mount/ mountain or between the peak to the valley.*

12. Desa/Kelurahan lembah adalah desa yang wilayahnya sebagian besar merupakan daerah rendah yang terletak di antara dua gunung/pegunungan atau mempunyai kedudukan yang lebih rendah dari daerah sekitarnya.

12. Valley Village/Sub-District area *is a village/sub-district with the largest part of the village/sub-district with low area between two mountains or area that have a position lower than the surrounding areas.*

ULASAN

1. Kabupaten Halmahera Timur merupakan dataran rendah dengan ketinggian rata-rata 0 - 82 meter di atas permukaan laut, terletak pada posisi 0040' - 0104' Lintang Utara dan 126045' - 129030' Bujur Timur. Wilayah Kabupaten Halmahera Timur, merupakan daratan seluas 6.538,10 km².

2. Wilayah kecamatan yang paling luas adalah Kecamatan Wasile Selatan dengan persentase wilayah mencapai 17,98 persen dari total wilayah kabupaten ini. Sebaliknya wilayah kecamatan yang paling sempit adalah Kecamatan Wasile Timur dengan persentase 5,16 persen dari total kabupaten.

3. Kondisi jarak tempuh antara kecamatan dengan ibukota kabupaten relatif bervariasi. Kecamatan yang paling jauh dari ibukota adalah Kecamatan Wasile Utara dengan jarak tempuh berkisar 158,60 km. Sedangkan kecamatan yang paling dekat adalah Kecamatan Maba Selatan dengan jarak kisaran 41,53 km.

4. Menurut keadaan geografis, wilayah Kabupaten Halmahera Timur bagian utara berbatasan dengan Kabupaten Halmahera Utara, bagian timur berbatasan dengan Laut Halmahera dan Samudra Pasifik, bagian selatan berbatasan dengan Kabupaten Halmahera Tengah dan bagian barat berbatasan dengan Kota Tidore Kepulauan.

DESCRIPTION

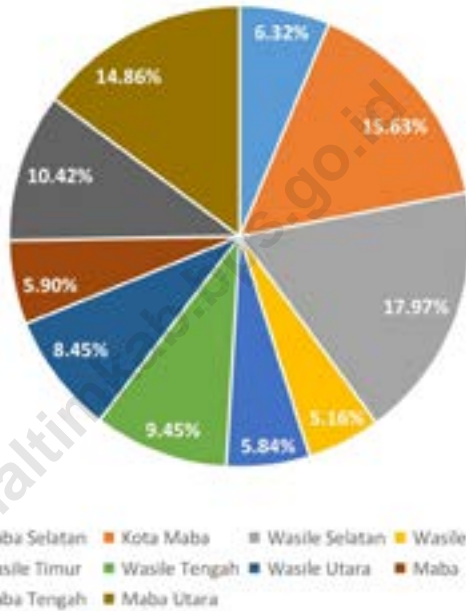
1. *Halmahera Timur Regency is an area with high around 0-82 meters of sea surface, located between 0040' - 0104' north latitude and 126045' - 129030' east longitude. The area of Halmahera Timur is about 6.538,10 km².*

2. *The widest subdistrict is Wasile Selatan Subdistrict. This subdistrict has 17.98 percent of Halmahera Timur Regency area. Meanwhile, the narrowest subdistrict is Wasile Timur Subdistrict. This subdistrict has 5.16 percent of Halmahera Timur Regency area.*

3. *Mileage condition between subdistrict with capital of this regency has variations. The farthest distance between subdistrict with capital city, Kota Maba, is Wasile Utara Subdistrict. It is about 158.60 km from Kota Maba to Wasile Selatan. The nearest subdistrict is Maba Selatan Subdistrict with distance 41.53 km.*

4. *In terms of geographic position, Halmahera Timur Regency has boundaries as follows: North - Halmahera Utara Regency; East - Halmahera Sea and Pacific Ocean; South - Halmahera Tengah Regency; and West - Tidore Kepulauan City.*

Gambar 1.1 Luas Daerah menurut Kecamatan (%), 2019
Figures 1.1 Area of Subdistrict (%), 2019



Sumber/Source : Badan Perencanaan Pembangunan Penelitian dan Pengembangan Daerah Kabupaten Halmahera Timur/ Department of Regional Planning, Research and Development of Halmahera Timur Regency

1.1 KEADAAN GEOGRAFI GEOGRAPHY CONDITION

Tabel 1.1.1 **Luas Daerah dan Jumlah Pulau Menurut Kecamatan di Kabupaten Halmahera Timur, 2019**
Table 1.1.1 **Total Area and Number of Islands by Subdistrict in Halmahera Timur Regency, 2019**

Kecamatan Subdistrict	Ibukota Kecamatan Capital of Subdistrict	Luas Total Area (km ² /sq.km)
(1)	(2)	(3)
Maba Selatan	Bicoli	413,34
Kota Maba	Maba Sangaji	1.022,09
Wasile Selatan	Nusa Jaya	1.175,09
Wasile	Cemara Jaya	337,32
Wasile Timur	Dodaga	381,67
Wasile Tengah	Lolobata	617,52
Wasile Utara	Labi - Labi	552,44
Maba	Buli	385,53
Maba Tengah	Wayamli	681,43
Maba Utara	Dorosago	971,28
Halmahera Timur		6.538,10

Lanjutan Tabel/*Continued Table* 1.1.1

Kecamatan <i>Subdistrict</i>	Persentase terhadap Luas Kabupaten <i>Percentage to Regency/Municipal Area</i>	Jumlah Pulau <i>Number of Islands</i>
(1)	(4)	(5)
Maba Selatan	6,32	4
Kota Maba	15,63	1
Wasile Selatan	17,97	1
Wasile	5,16	1
Wasile Timur	5,84	1
Wasile Tengah	9,45	1
Wasile Utara	8,45	1
Maba	5,90	3
Maba Tengah	10,42	1
Maba Utara	14,86	1
Halmahera Timur	100,00	15

Catatan/*Note*: ...

Sumber/*Source*: Badan Perencanaan Pembangunan Penelitian dan Pengembangan Daerah Kabupaten Halmahera Timur/ *Department of Regional Planning, Research and Development of Halmahera Timur Regency*

Tabel
Table 1.1.2

**Tinggi Wilayah dan Jarak ke Ibukota Kabupaten Menurut
Kecamatan di Kabupaten Halmahera Timur, 2019**
*Altitude and Distance to the Capital of Regency by
Subdistrict in Halmahera Timur Regency, 2019*

Kecamatan Subdistrict	Tinggi Wilayah (mdpl) Altitude (m a.s.l)	Jarak ke Ibukota Kabupaten Distance to the Capital of Regency
(1)	(2)	(3)
Maba Selatan	11	41,53
Kota Maba	11	2,51
Wasile Selatan	8	156,11
Wasile	39	93,99
Wasile Timur	20	79,36
Wasile Tengah	23	105,29
Wasile Utara	21	158,60
Maba	10	40,50
Maba Tengah	82	83,80
Maba Utara	73	153,02
Halmahera Timur		

Catatan/Note: ...

Sumber/Source: BPS Kabupaten Halmahera Timur / BPS Halmahera Timur Regency dan Badan Perencana, Pembangunan Daerah Kabupaten Halmahera Timur / Department of Regional Planning, Research and Development of Halmahera Timur Regency

02

**PEMERINTAHAN
GOVERNMENT**

TINGKAT PENDIDIKAN PNS

Kabupaten Halmahera Timur

2019

2018

2019

1184

lulusan Sarjana/Doktor/Ph.D

1188

lulusan Sarjana/Doktor/Ph.D

17

lulusan SMP

31

lulusan SMP



PENJELASAN TEKNIS**TECHNICAL NOTES**

- | | |
|---|--|
| <p>1. Susunan pemerintahan Republik Indonesia periode 2019-2024 terdiri dari presiden, wakil presiden, lembaga tinggi negara, kementerian, setingkat menteri, dan Lembaga Pemerintahan Non Kementerian (LPNK).</p> | <p>1. <i>The government structure of the Republic of Indonesia period 2019-2024 consists of president, vice president, state supreme agencies, ministries, ministerial level institutions, and non-ministerial institutions.</i></p> |
| <p>2. Lembaga tinggi negara terdiri dari Majelis Permusyawaratan Rakyat (MPR), Dewan Perwakilan Rakyat (DPR), Badan Pemeriksa Keuangan (BPK), dan Mahkamah Agung (MA), Dewan Perwakilan Daerah (DPD), Mahkamah Konstitusi (MK), dan Komisi Yudisial (KY).</p> | <p>2. <i>State supreme agencies consist of The People's Consultative Assembly, The House of Representative, The Audit Board of the Republic of Indonesia, Supreme Court, Local Councils, Constitutional Court, and Judicial Commission.</i></p> |
| <p>3. Kementerian terdiri dari kementerian koordinator dan kementerian.</p> | <p>3. <i>Ministries consist of coordinating ministry and departmental ministry.</i></p> |
| <p>4. Kementerian koordinator terdiri dari bidang politik, hukum, dan keamanan (Polhukam), bidang perekonomian, bidang pembangunan manusia dan kebudayaan, dan bidang kemaritiman.</p> | <p>4. <i>Coordinating ministries consist of Coordinating Ministry for Political, Legal, and Security Affairs, Coordinating Ministry for the Economy, Coordinating Ministry for Maritime Affairs, and Coordinating Ministry for Human Development and Cultures.</i></p> |
| <p>5. Kementerian terdiri dari Kementerian Sekretaris Negara, Kementerian Dalam Negeri, Kementerian Luar Negeri, Kementerian Perencanaan Pembangunan Nasional/Bappenas, Kementerian</p> | <p>5. <i>Departmental Ministries consist of State Secretary; Ministry of Home Affairs; Ministry of Foreign Affairs; Ministry of National Development Planning/Chairperson of National Development Planning Agency; Ministry of Defense; Ministry of</i></p> |

Pertahanan, Kementerian Hukum dan Hak Asasi Manusia, Kementerian Keuangan, Kementerian Energi dan Sumber Daya Mineral, Kementerian Perindustrian, Kementerian Perdagangan, Kementerian Pertanian, Kementerian Perhubungan, Kementerian Kelautan dan Perikanan, Kementerian Ketenagakerjaan, Kementerian Badan Usaha Milik Negara, Kementerian Koperasi dan UKM, Kementerian Pekerjaan Umum dan Perumahan Rakyat, Kementerian Lingkungan Hidup dan Kehutanan, Kementerian Agraria dan Tata Ruang/ Badan Pertanahan Nasional, Kementerian Kesehatan, Kementerian Kebudayaan dan Pendidikan Dasar Menengah, Kementerian Sosial, Kementerian Agama, Kementerian Pariwisata, Kementerian Komunikasi dan Informatika, Kementerian Pendayagunaan Aparatur Negara dan Reformasi Birokrasi, Kementerian Pemuda dan Olahraga, Kementerian Desa, Pembangunan Daerah Tertinggal dan Transmigrasi, Kementerian Riset Teknologi dan Pendidikan Tinggi, dan Kementerian Pemberdayaan Perempuan dan Perlindungan Anak.

Justice and Human Rights; Ministry of Finance; Ministry of Energy and Mineral Resources; Ministry of Industry; Ministry of Trade; Ministry of Agriculture; Ministry of Transportation; Ministry of Maritime Affairs and Fisheries; Ministry of Manpower; Ministry of State Owned Enterprises; Ministry of Cooperatives and Small and Medium Enterprises; Ministry of Public Works and Public Housing; Ministry of Environment and Forestry; Ministry of Agrarian Affairs and Spatial Planning/National Land Agency; Ministry of Health; Ministry of Culture and Elementary & Secondary Education; Ministry of Social Services; Ministry of Religious Affairs; Ministry of Tourism; Ministry of Communication and Informatics; Ministry of Empowerment of State Apparatus and Bureaucracy Reform; Ministry of Youth and Sports Affairs; Ministry of Village Development, Disadvantaged Regions and Transmigration; Ministry of Research, Technology, and Higher Education; and Ministry of Women Empowerment and Child Protection.

6. Setingkat Menteri terdiri dari Kejaksaan Agung, Tentara Nasional Indonesia, dan

6. *Ministerial Level Officials consist of, Attorney General, Indonesian National Defense Force, and*

Kepolisian Negara Republik Indonesia

Indonesian National Police.

7. Lembaga Pemerintah Non Kementerian terdiri dari Arsip Nasional Republik Indonesia, Badan Intelijen Negara, Badan Kependudukan dan Keluarga Berencana Nasional, Badan Koordinasi Penanaman Modal, Badan Informasi Geospasial, Badan Meteorologi, Klimatologi, dan Geofisika, Badan Narkotika Nasional, Badan Nasional Penanggulangan Bencana, Badan Nasional Penanggulangan Terorisme, Badan Nasional Penempatan dan Perlindungan Tenaga Kerja Indonesia, Badan Pengawasan Obat dan Makanan, Badan Pengawasan Tenaga Nuklir, Badan Pengawasan Keuangan dan Pembangunan, Badan Pengkajian dan Penerapan Teknologi, Badan Pusat Statistik, Badan SAR Nasional, Badan Standardisasi Nasional, Badan Tenaga Nuklir Nasional, Lembaga Administrasi Negara, Lembaga Ilmu Pengetahuan Indonesia, Lembaga Ketahanan Nasional, Lembaga Kebijakan Pengadaan Barang/Jasa Pemerintah, Lembaga Penerbangan dan Antariksa Nasional, Lembaga Sandi Negara, dan Perpustakaan Nasional Republik Indonesia.
7. *Non Ministerial Institutions consist of National Archive of the Republic of Indonesia, State Intelligence Board, National Civil Service Agency, National Population and Family Planning Board, Investment Coordinating Board, Geospatial Information Agency, Meteorology, Climatology, and Geophysics Agency, National Narcotics Agency, National Agency for Disaster Management, National Counter Terrorism Agency, The National Authority for The Placement and Protection of Indonesian Overseas Workers, National Agency of Drugs and Foods Control, Nuclear Energy Controlling Board, Audit and Development Supervising Agency, Agency for the Assesment and Application Technology, BPS-Statistics Indonesia, National Search and Rescue Agency, National Standardization Board, National Nuclear Energy Board, National Institute of Administration, National Institute of Science, National Resilience Institute, Government Procurement Policy Board, National Institute of Space and Aeronautics, National Crypto Agency, and National Library of Republic of Indonesia.*

ULASAN

1. Halmahera Timur adalah sebuah kabupaten yang terletak di Pulau Halmahera. Pulau Halmahera merupakan salah satu dari pulau besar yang ada di Provinsi Maluku Utara. Kabupaten ini merupakan pemekaran dari daerah induk Kabupaten Halmahera Tengah sejak tahun 2003.

2. Berdasarkan Peraturan Menteri Dalam Negeri Nomor 39 Tahun 2015, Kabupaten Halmahera Timur terdiri dari 10 kecamatan. Kecamatan dengan jumlah desa yang terbanyak adalah Kecamatan Wasile Selatan, kecamatan ini memiliki 24 desa. Kecamatan dengan jumlah desa paling sedikit adalah Kecamatan Kota Maba, dengan 6 desa di dalamnya.

3. PNS di Kabupaten Halmahera Timur berjumlah 2,714 orang. Secara umum kualitas PNS sudah baik karena didominasi oleh pegawai dengan pendidikan terakhirnya adalah sarjana S1/S2/Ph.D.

DESCRIPTION

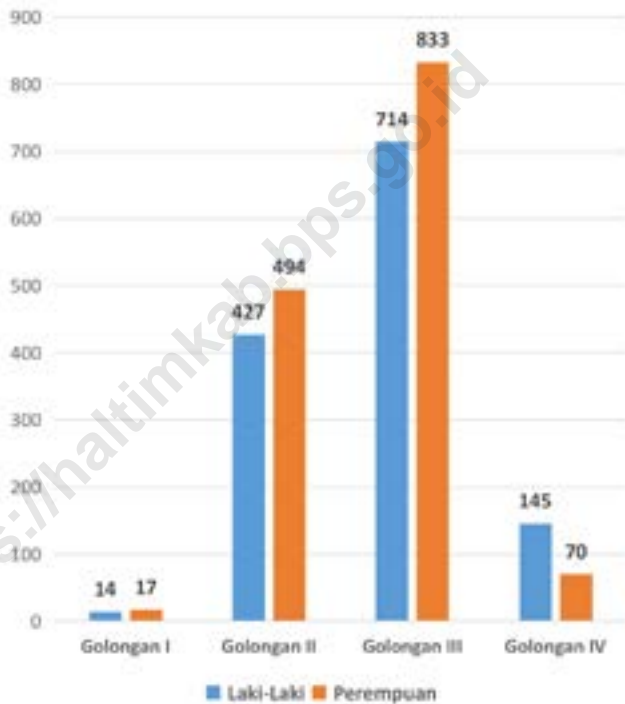
1. *Halmahera Timur is a regency in Halmahera Island. Halmahera island is one of big Islands in Maluku Utara Province. In this island consist six regencies. In 2003, Halmahera Timur Regency split into new autonom region from Halmahera Tengah regency.*

2. *Based on Peraturan Menteri Dalam Negeri Number 39 of 2015, Halmahera Timur Regency consist of 10 subdistricts. Wasile Selatan Subdistrict have the most villages, this subdistricts has 24 villages. Subdistrict with fewest villages is Kota Maba Subdistrict, with 6 villages in its area.*

3. *Number of civil servants in Halmahera Timur Regency is 2.714. Generally, the quality of civil servants is good as they are dominated by educational attainment S1/S2/Ph.D.*

Gambar 2.1
Figures

**Jumlah Pegawai Negeri Sipil Menurut Tingkat
Kepangkatan dan Jenis Kelamin, Desember 2018 dan
Desember 2019**
*Number of Civil Servants by Hierarchy and Sex, December
2018 and December 2019*



Sumber/Source : Badan Kepegawaian dan Pengembangan Sumber Daya Aparatur Kabupaten Halmahera Timur/
The Agency of Personnel, Education and Regional Training of Halmahera Timur Regency

2.1 WILAYAH ADMINISTRATIF ADMINISTRATIVE AREA

Tabel 2.1.1 **Jumlah Desa¹/Kelurahan Menurut Kecamatan di Kabupaten Halmahera Timur, 2015–2019**
Table 2.1.1 **Number of Villages¹/Kelurahan by Subdistrict in Halmahera Timur Regency, 2015–2019**

Kecamatan Subdistrict	2015	2016	2017	2018	2019
(1)	(2)	(3)	(4)	(5)	(6)
Maba Selatan	9	9	9	9	9
Kota Maba	6	6	6	6	6
Wasile Selatan	24	24	24	24	24
Wasile	7	7	7	7	7
Wasile Timur	8	8	8	8	8
Wasile Tengah	8	8	8	8	8
Wasile Utara	8	8	8	8	8
Maba	10	10	10	10	10
Maba Tengah	12	12	12	12	12
Maba Utara	12	12	12	12	12
Halmahera Timur	104	104	104	104	104

Catatan/Note: ¹Termasuk Unit Permukiman Transmigrasi (UPT)/Include Transmigration Settlement Unit
Sumber/Source: Peraturan Kepala Badan Pusat Statistik Nomor 29 Tahun 2018 Tanggal 15 Januari 2018 tentang Perubahan Atas Peraturan Kepala Badan Pusat Statistik Nomor 55 Tahun 2017 tentang Kode dan Nama Wilayah Kerja Statistik Tahun 2017
Chief Statistician Regulation Number 29/2018, January 15 2018, as a revision of Chief Statistician Regulation Number 55 of 2017 on Code and Name of Regional Level of Data Collection

2.2 DEWAN PERWAKILAN RAKYAT DAERAH REGIONAL HOUSE OF REPRESENTATIVE

Tabel 2.2.1 Jumlah Anggota Dewan Perwakilan Rakyat Daerah Menurut Partai Politik dan Jenis Kelamin di Kabupaten Halmahera Timur, 2018
Number of Regional House of Representatives's Members by Political Parties and Sex in Halmahera Timur Regency 2018

Partai Politik <i>Political Parties</i>	Laki-laki <i>Male</i>	Perempuan <i>Female</i>	Jumlah <i>Total</i>
(1)	(2)	(3)	(4)
PDI-Perjuangan	5	1	6
Partai Demokrat	2	0	2
Partai Golkar	2	0	2
Partai Gerindra	2	0	2
Partai Hanura	2	0	2
Partai Amanat Nasional	2	0	2
Partai Persatuan Pembangunan	1	0	1
Partai Keadilan Sejahtera	1	0	1
Partai Keadilan dan Persatuan Indonesia	1	0	1
Partai Nasional Demokrasi	1	0	1
Halmahera Timur	19	1	20

Catatan/Note: ...

Sumber/Source: Sekretariat Dewan Perwakilan Rakyat Daerah Kabupaten Halmahera Timur/ *Secretary of Regional House of Representative of Halmahera Timur Regency*

2.3 SUMBER DAYA MANUSIA HUMAN RESOURCES

Tabel 2.3.1 Jumlah Pegawai Negeri Sipil Menurut Jabatan dan Jenis Kelamin di Kabupaten Halmahera Timur, Desember 2018 dan Desember 2019
Number of Civil Servants by Occupation and Sex in Halmahera Timur Regency, December 2018 dan December 2019

Jabatan <i>Occupation</i>	2018		Jumlah <i>Total</i>
	Laki-laki <i>Male</i>	Perempuan <i>Female</i>	
(1)	(2)	(3)	(4)
Fungsional Tertentu <i>Specific Functional</i>
Fungsional Umum <i>Staf General Functional</i>
Struktural/Structural			
Eselon V/5th Echelon
Eselon IV/4th Echelon
Eselon III/3rd Echelon
Eselon II/2nd Echelon
Eselon I/1st Echelon
Jumlah/Total

Lanjutan Tabel/*Continued Table 2.3.1*

Jabatan <i>Occupation</i>	2019		
	Laki-laki <i>Male</i>	Perempuan <i>Female</i>	Jumlah <i>Total</i>
(1)	(5)	(6)	(7)
Fungsional Tertentu <i>Specific Functional</i>	756	886	1.642
Fungsional Umum <i>Staf General Functional</i>	250	396	646
Struktural/Structural			
Eselon V/5th Echelon	-	-	-
Eselon IV/4th Echelon	157	105	263
Eselon III/3rd Echelon	110	23	133
Eselon II/2nd Echelon	27	4	31
Eselon I/1st Echelon	-	-	-
Jumlah/Total	1.300	1.414	2.714

Catatan/Note: ...

Sumber/Source: Badan Kepegawaian dan Pengembangan Sumber Daya Aparatur Kabupaten Halmahera Timur/ *The Agency of Personnel, Education and Regional Training of Halmahera Timur Regency*

Tabel
Table 2.3.2

Jumlah Pegawai Negeri Sipil Menurut Tingkat Pendidikan dan Jenis Kelamin di Kabupaten Halmahera Timur, Desember 2018 dan Desember 2019
Number of Civil Servants by Educational Level and Sex in Halmahera Timur Regency, December 2018 and December 2019

Tingkat Pendidikan <i>Educational Level</i>	2018		Jumlah <i>Total</i>
	Laki-laki <i>Male</i>	Perempuan <i>Female</i>	
(1)	(2)	(3)	(4)
Sampai dengan SD <i>Up to Primary School</i>	-	-	-
SMP/Sederajat <i>General Vocational Junior High School</i>	8	9	17
SMA/Sederajat <i>General/Vocational Senior High School</i>	463	298	761
Diploma I, II/Akta I, II <i>Diploma I, II/Akta I, II</i>	127	305	432
Diploma III/Akta III/Sarjana Muda <i>Diploma III/Akta III/Bachelor</i>	91	229	310
Tingkat Sarjana/Doktor/Ph.D <i>University Graduates</i>	611	573	1.184
Jumlah/Total	1.300	1.414	2.714

Lanjutan Tabel/*Continued Table 2.3.2*

Tingkat Pendidikan <i>Educational Level</i>	2019		
	Laki-laki <i>Male</i>	Perempuan <i>Female</i>	Jumlah <i>Total</i>
(1)	(2)	(3)	(4)
Sampai dengan SD <i>Up to Primary School</i>	-	-	-
SMP/Sederajat <i>General Vocational Junior High School</i>	14	17	31
SMA/Sederajat <i>General/Vocational Senior High School</i>	465	298	763
Diploma I, II/Akta I, II <i>Diploma I, II/Akta I, II</i>	119	288	407
Diploma III/Akta III/Sarjana Muda <i>Diploma III/Akta III/Bachelor</i>	91	234	325
Tingkat Sarjana/Doktor/Ph.D <i>University Graduates</i>	611	577	1.188
Jumlah/Total	1.300	1.414	2.714

Catatan/Note: ...

Sumber/Source: Badan Kepegawaian dan Pengembangan Sumber Daya Aparatur Kabupaten Halmahera Timur/ *The Agency of Personnel, Education and Regional Training of Halmahera Timur Regency*

Tabel
Table 2.3.3

**Jumlah Pegawai Negeri Sipil Menurut Tingkat
Kepangkatan dan Jenis Kelamin di Kabupaten Halmahera
Timur, Desember 2018 dan Desember 2019**
*Number of Civil Servants by Hierarchy and Sex in
Halmahera Timur Regency, December 2018 and December
2019*

Pangkat/Golongan/Ruang Hierarchy	2018		
	Laki-laki Male	Perempuan Female	Jumlah Total
(1)	(2)	(3)	(4)
1. I/A (Juru Muda)	-	-	-
2. I/B (Juru Muda Tingkat I)	-	-	-
3. I/C (Juru)	8	9	17
4. I/D (Juru Tingkat I)	5	3	8
Golongan I/Range I	13	12	25
5. II/A (Pengatur Muda)	43	47	90
6. II/B (Pengatur Muda Tingkat I)	121	65	186
7. II/C (Pengatur)	161	237	398
8. II/D (Pengatur Tingkat I)	102	145	247
Golongan II/Range II	427	494	921
9. III/A (Penata Muda)	161	250	411
10. III/B (Penata Muda Tingkat I)	176	232	408
11. III/C (Penata)	199	170	369
12. III/D (Penata Tingkat I)	183	187	370
Golongan III/Range III	719	839	1.558
13. IV/A (Pembina)	99	52	151
14. IV/B (Pembina Tingkat I)	34	16	50
15. IV/C (Pembina Utama Muda)	7	1	8
16. IV/D (Pembina Utama Madya)	1	-	1
17. IV/E (Pembina Utama)	-	-	-
Golongan IV/Range IV	141	69	210
Jumlah/Total	1.300	1.414	2.714

Lanjutan Tabel/*Continued Table 2.3.3*

Pangkat/Golongan/Ruang <i>Hierarchy</i>	2019		
	Laki-laki <i>Male</i>	Perempuan <i>Female</i>	Jumlah <i>Total</i>
(1)	(5)	(6)	(7)
1. I/A (Juru Muda)	-	-	-
2. I/B (Juru Muda Tingkat I)	-	-	-
3. I/C (Juru)	7	9	16
4. I/D (Juru Tingkat I)	7	8	15
Golongan I/Range I	14	17	31
5. II/A (Pengatur Muda)	43	47	90
6. II/B (Pengatur Muda Tingkat I)	121	65	186
7. II/C (Pengatur)	161	237	398
8. II/D (Pengatur Tingkat I)	102	145	247
Golongan II/Range II	427	494	921
9. III/A (Penata Muda)	161	192	353
10. III/B (Penata Muda Tingkat I)	176	284	460
11. III/C (Penata)	194	170	364
12. III/D (Penata Tingkat I)	183	187	370
Golongan III/Range III	714	833	1.547
13. IV/A (Pembina)	99	52	151
14. IV/B (Pembina Tingkat I)	34	16	50
15. IV/C (Pembina Utama Muda)	11	2	13
16. IV/D (Pembina Utama Madya)	1	0	1
17. IV/E (Pembina Utama)	-	-	-
Golongan IV/Range IV	145	70	215
Jumlah/Total	1.300	1.414	2.714

Catatan/Note: ...

Sumber/Source: Badan Kepegawaian dan Pengembangan Sumber Daya Aparatur Kabupaten Halmahera Timur/ *The Agency of Personnel, Education and Regional Training of Halmahera Timur Regency*

2.4 KEUANGAN PEMERINTAH GOVERNMENT FINANCE

Tabel 2.4.1 Realisasi Pendapatan Pemerintah Kabupaten Halmahera Timur Menurut Jenis Pendapatan (ribu rupiah), 2016–2019
Actual Halmahera Timur Regency Government Revenues by Kind of Revenues (thousand rupiahs), 2016–2019

Jenis Pendapatan/Kind of Revenues	2016	2017
(1)	(2)	(3)
1. Pendapatan Asli Daerah (PAD)/Regional Revenue	25.176.739,490	53.541.053,118
1.1 Pajak Daerah/Regional Tax	5.846.749,125	8.675.884,870
1.2 Retribusi Daerah/Regional Retribution	514.465,725	2.240.059,725
1.3 Hasil Perusahaan Milik Daerah dan Pengelolaan Kekayaan Daerah yang Dipisahkan/Regional-Owned Company Revenue and Separated Management of Regional Wealth
1.4 Lain-lain PAD yang Sah/Other Regional Revenue	18.815.524,640	40.003.689,874
2. Dana Perimbangan/Balance Funds
2.1 Bagi Hasil Pajak/Tax Sharing Revenue	73.687.89,776	18.270.601,268
2.2 Bagi Hasil Bukan Pajak/Sumber Daya Alam/Non-Tax Sharing Revenue/Natural Resources	10.037.444,567	15.391.789,095
2.3 Dana Alokasi Umum/General Allocation Fund	479.291.051,000	476.515.982,000
2.4 Dana Alokasi Khusus/Special Allocation Fund	141.961.199,813	208.334.271,304
3. Lain-lain Pendapatan yang Sah/Other Revenue
3.1 Pendapatan Hibah/Grant	5.000.000,000	...
3.2 Dana Darurat/Emergency Fund
3.3 Dana Bagi Hasil Pajak dari Provinsi dan Pemerintah Daerah Lainnya/Tax Sharing Revenue from Provincial and Other Regional Governments
3.4 Dana Penyesuaian dan Otonomi Daerah/Regional Adjustment and Autonomy Fund
3.5 Bantuan Keuangan dari Provinsi atau Pemerintah Daerah Lainnya/Financial Assistance from Provincial or Other Regional Governments
3.6 Lainnya/Others
Jumlah/Total

Lanjutan Tabel/*Continued Table 2.4.1*

Jenis Pendapatan/Kind of Revenues	2018	2019
(1)	(4)	(5)
1. Pendapatan Asli Daerah (PAD)/Regional Revenue	66.678.613,519	...
1.1 Pajak Daerah/ <i>Regional Tax</i>	11.425.025,219	...
1.2 Retribusi Daerah/ <i>Regional Retribution</i>	996.638,600	...
1.3 Hasil Perusahaan Milik Daerah dan Pengelolaan Kekayaan Daerah yang Dipisahkan/ <i>Regional-Owned Company Revenue and Separated Management of Regional Wealth</i>	-	...
1.4 Lain-lain PAD yang Sah/ <i>Other Regional Revenue</i>	52.492.415,459	...
2. Dana Perimbangan/Balance Funds		...
2.1 Bagi Hasil Pajak/ <i>Tax Sharing Revenue</i>	8.801.845,097	...
2.2 Bagi Hasil Bukan Pajak/Sumber Daya Alam/ <i>Non-Tax Sharing Revenue/Natural Resources</i>	36.025.099,141	...
2.3 Dana Alokasi Umum/ <i>General Allocation Fund</i>	476.196.126,000	...
2.4 Dana Alokasi Khusus/ <i>Special Allocation Fund</i>	99.237.813,589	...
3. Lain-lain Pendapatan yang Sah/Other Revenue		...
3.1 Pendapatan Hibah/ <i>Grant</i>	-	...
3.2 Dana Darurat/ <i>Emergency Fund</i>	-	...
3.3 Dana Bagi Hasil Pajak dari Provinsi dan Pemerintah Daerah Lainnya/ <i>Tax Sharing Revenue from Provincial and Other Regional Governments</i>	-	...
3.4 Dana Penyesuaian dan Otonomi Daerah/ <i>Regional Adjustment and Autonomy Fund</i>	-	...
3.5 Bantuan Keuangan dari Provinsi atau Pemerintah Daerah Lainnya/ <i>Financial Assistance from Provincial or Other Regional Governments</i>	-	...
3.6 Lainnya/ <i>Others</i>	-	...
Jumlah/Total		...

Catatan/Note: ...

Sumber/Source: Badan Pengelolaan Keuangan dan Aset Daerah Kabupaten Halmahera Timur/*Financial, Management and Regional Assets Agency Halmahera Timur Regency*

Tabel
Table 2.4.2**Realisasi Belanja Pemerintah Kabupaten Halmahera Timur
Menurut Jenis Belanja (ribu rupiah), 2016–2019
Actual Halmahera Timur Regency Government Expenditures
by Kind of Expenditures (thousand rupiahs), 2016–2019**

Jenis Pendapatan Kind of Revenues	2016	2017
(1)	(2)	(3)
1. Belanja Tidak Langsung/Indirect Expenditures
1.1 Belanja Pegawai/Personnel Expenditures
1.2 Belanja Bunga/Interest Expenditures
1.3 Belanja Subsidi/Subsidies Expenditures
1.4 Belanja Hibah/Grant Expenditures	6.577.500,000	8.645.000,000
1.5 Belanja Bantuan Sosial/Social Aid Expenditures
1.6 Belanja Bagi Hasil/Sharing Fund Expenditure
1.7 Belanja Bantuan Keuangan/Financial Aids Expenditures
1.8 Belanja Tidak Terduga/Unpredicted Expenditures	521.250,000	101.517,000
2. Belanja Langsung/Direct Expenditures
2.1 Belanja Pegawai/Personnel Expenditures	176.851.544,168	163.493.032,915
2.2 Belanja Barang dan Jasa/Goods and Services Expenditures	203.004.003,471	261.947.867,689
2.3 Belanja Modal/Capital Expenditure	260.051.283,183	334.071.163.628
Jumlah/Total

Lanjutan Tabel/*Continued Table 2.4.2*

Jenis Pendapatan <i>Kind of Revenues</i>	2018	2019
(1)	(4)	(5)
1. Belanja Tidak Langsung/<i>Indirect Expenditures</i>
1.1 Belanja Pegawai/ <i>Personnel Expenditures</i>
1.2 Belanja Bunga/ <i>Interest Expenditures</i>
1.3 Belanja Subsidi/ <i>Subsidies Expenditures</i>
1.4 Belanja Hibah/ <i>Grant Expenditures</i>	4.349.000,000	...
1.5 Belanja Bantuan Sosial/ <i>Social Aid Expenditures</i>
1.6 Belanja Bagi Hasil/ <i>Sharing Fund Expenditure</i>
1.7 Belanja Bantuan Keuangan/ <i>Financial Aids Expenditures</i>
1.8 Belanja Tidak Terduga/ <i>Unpredicted Expenditures</i>
2. Belanja Langsung/<i>Direct Expenditures</i>
2.1 Belanja Pegawai/ <i>Personnel Expenditures</i>	170.895.128,706	...
2.2 Belanja Barang dan Jasa/ <i>Goods and Services Expenditures</i>	264.792.027,245	...
2.3 Belanja Modal/ <i>Capital Expenditure</i>	236.822.223,670	...
Jumlah/<i>Total</i>

Catatan/*Note*: ...Sumber/*Source*: Badan Pengelolaan Keuangan dan Aset Daerah Kabupaten Halmahera Timur/*Financial, Management and Regional Assets Agency Halmahera Timur Regency*

03

**PENDUDUK DAN KETENAGAKERJAAN
POPULATION AND EMPLOYMENT**

JUMLAH PROYEKSI PENDUDUK

Kabupaten Halmahera Timur

2019

Penduduk terbanyak

Kecamatan Wasile Selatan

12.962



**Total Proyeksi Penduduk
95005**

PENJELASAN TEKNIS

TECHNICAL NOTES

1. **Sumber utama data kependudukan** adalah Sensus Penduduk (SP) yang dilaksanakan setiap sepuluh tahun sekali. SP telah dilaksanakan sebanyak enam kali sejak Indonesia merdeka, yaitu tahun 1961, 1971, 1980, 1990, 2000, 2010 dan 2020. Di dalam SP, pencacahan dilakukan terhadap seluruh penduduk yang berdomisili di wilayah teritorial Indonesia termasuk warga negara asing kecuali anggota korps diplomatik negara sahabat beserta keluarganya.
 2. **Penduduk Indonesia** adalah semua orang yang berdomisili di wilayah teritorial Indonesia selama 6 bulan atau lebih dan/atau mereka yang berdomisili kurang dari 6 bulan tetapi bertujuan menetap.
 3. **Laju pertumbuhan penduduk** adalah persentase pertambahan penduduk dalam jangka waktu tertentu.
 4. **Kepadatan penduduk** adalah rasio banyaknya penduduk per kilometer persegi.
 5. **Rasio jenis kelamin** adalah perbandingan antara penduduk laki-laki dan penduduk perempuan pada suatu wilayah dan waktu tertentu. Biasanya
1. **The main source of demographic data** is population census, which is conducted every ten years. Population Census has been conducted six times since Indonesia's independence: 1961, 1971, 1980, 1990, 2000, 2010 and 2020. The Population Census enumerates all residents who domicile in the entire territory of Indonesia including foreign citizens except the diplomatic corps members and their families.
 2. **The population of Indonesia** are all residents of the entire territory of Indonesia who have stayed for six months or longer, and those who intended to stay more than six months even though their length of stay is less than six months.
 3. **The growth rate of population** is the percentage of population growth within a specified period.
 4. **Population density** is ratio of population per square kilometer.
 5. **Sex ratio** is the ratio of male population to female population in a given area and time, usually expressed as the number of males for every 100 females.

dinyatakan dengan banyaknya penduduk laki-laki untuk 100 penduduk perempuan.

6. **Distribusi penduduk** adalah pola persebaran penduduk di suatu wilayah, baik berdasarkan batas-batas geografis maupun berdasarkan batas-batas administrasi pemerintahan.
 7. **Penduduk usia kerja** adalah penduduk yang berumur 15 tahun ke atas.
 8. **Angkatan kerja** adalah penduduk usia kerja (15 tahun ke atas) yang bekerja, punya pekerjaan namun sementara tidak bekerja, dan pengangguran.
 9. **Bekerja** adalah kegiatan ekonomi yang dilakukan oleh seseorang dengan maksud memperoleh atau membantu memperoleh pendapatan atau keuntungan dan lamanya bekerja paling sedikit 1 jam secara terus menerus dalam seminggu yang lalu (termasuk pekerja keluarga tanpa upah yang membantu dalam suatu usaha/kegiatan ekonomi).
6. **Population distribution** is the pattern of population distribution in an area, either by geographic boundaries or by government administrative boundaries.
 7. **Working age population** is people aged 15 and above.
 8. **Labor force or economically active** are aged 15 and who were working past week , temporarily absent from work but having jobs, and unemployment.
 9. **Working** is economic activity conducted by a person and intended to earn income by doing work or helping to do work at least one hour continuously during the reference week (including unpaid family worker/s for any economic activity).

ULASAN**DESCRIPTION**

1. Penduduk Kabupaten Halmahera Timur berdasarkan proyeksi penduduk tahun 2019 sebanyak 95.005 jiwa. Sementara itu, besarnya angka rasio jenis kelamin penduduk laki-laki terhadap penduduk perempuan di tahun 2019 sebesar 109,97 yang berarti jumlah penduduk laki-laki lebih besar dibandingkan dengan jumlah penduduk perempuan.

2. Kepadatan penduduk di Kabupaten Halmahera Timur tahun 2019 mencapai 15 jiwa/km². Kepadatan Penduduk di sepuluh kecamatan cukup beragam dengan kepadatan penduduk tertinggi terletak di Kecamatan Wasile dengan kepadatan sebesar 34 jiwa/km².

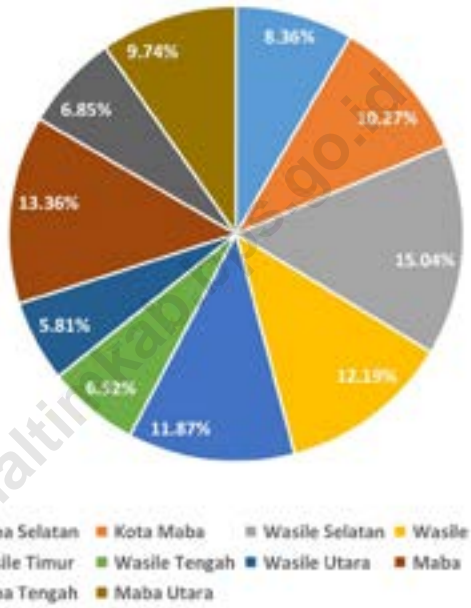
3. Jumlah Pencari Kerja Terdaftar di Kabupaten Halmahera Timur pada Dinas Tenaga Kerja dan Transmigrasi pada tahun 2019 sebesar 1.111 pekerja. Jumlah terbesar pencari kerja yang mendaftar berpendidikan terakhir SMA yaitu 861 pendaftar. Hal ini mengindikasikan bahwa lulusan SMA pada tahun 2019 relatif lebih sulit memperoleh pekerjaan.

1. *Population of Halmahera Timur regency based on population projections for 2019 were 95,005 people. Meanwhile, the magnitude of the sex ratio in 2019 the male population towards the female population are 109.97 which mean that the number of male population was bigger than female population.*

2. *Population density of Halmahera Timur Regency in 2019 reached 15 people/km². Population density in ten subdistricts are quite diverse with the highest population density of subdistrict is located in the Wasile Subdistrict with the number of density is 34 people/km².*

3. *Number of Job Seekers Registered in Halmahera Timur in Employment and Transmigration Office of Halmahera Timur District were 1,111 employees. The largest job seekers who register with the Employment and Transmigration Office of Halmahera Timur Regency have last educated scholar as senior high school is 861 people. This indicatie that the last educated scholar as senior high school in 2019 relative difficult to get job.*

Gambar 3.1 **Persentase Penduduk, 2019**
Figures 3.1 **Percentage of Total Population, 2019**



Sumber/Source : BPS Kabupaten Halmahera Timur/ BPS-Statistics of Halmahera Timur Regency

3.1 PENDUDUK POPULATION

Tabel 3.1.1 Penduduk, Laju Pertumbuhan Penduduk per Tahun, Distribusi Persentase Penduduk, Kepadatan Penduduk, Rasio Jenis Kelamin Penduduk Menurut Kecamatan di Kabupaten Halmahera Timur, 2019
Population, Annual Population Growth Rate, Percentage Distribution of Population, Population Density, and Population Sex Ratio by Subdistrict in Halmahera Timur Regency, 2019

Kecamatan Subdistrict	Penduduk (ribu) Population (thousand)	Laju Pertumbuhan Penduduk per Tahun 2018–2019 Annual Population Growth Rate (%) 2018–2019
(1)	(2)	(3)
Maba Selatan	7.939	3,70
Kota Maba	9.754	3,69
Wasile Selatan	14.294	3,69
Wasile	11.577	3,70
Wasile Timur	11.273	3,70
Wasile Tengah	6.198	3,69
Wasile Utara	5.521	3,71
Maba	12.692	3,70
Maba Tengah	6.506	3,67
Maba Utara	9.251	3,72
Halmahera Timur		
Hasil Registrasi/Registration Result
Hasil Proyeksi /Projection Result	95.005	3,70

Lanjutan Tabel/*Continued Table 3.1.1*

Kecamatan Subdistrict	Persentase Penduduk Percentage of Total Population	Kepadatan Penduduk per km² Population Density per sq.km
(1)	(7)	(8)
Maba Selatan	8,36	19
Kota Maba	10,27	10
Wasile Selatan	15,04	12
Wasile	12,19	34
Wasile Timur	11,87	30
Wasile Tengah	6,52	10
Wasile Utara	5,81	10
Maba	13,36	33
Maba Tengah	6,85	10
Maba Utara	9,74	10
Halmahera Timur		
Hasil Registrasi/ <i>Registration Result</i>
Hasil Proyeksi ¹ / <i>Projection Result</i>	100,00	15

Lanjutan Tabel/*Continued Table* 3.1.1

Kecamatan Subdistrict	Rasio Jenis Kelamin Population Sex Ratio
(1)	(11)
Maba Selatan	105,62
Kota Maba	118,90
Wasile Selatan	109,37
Wasile	107,62
Wasile Timur	107,15
Wasile Tengah	102,35
Wasile Utara	109,84
Maba	114,03
Maba Tengah	114,01
Maba Utara	109,20
Halmahera Timur	
Hasil Registrasi/ <i>Registration Result</i>	...
Hasil Proyeksi ¹ / <i>Projection Result</i>	109,97

Catatan/*Note*: ¹Data dari Hasil Proyeksi Penduduk Indonesia 2015–2045 (Pertengahan tahun/Juni)/*Data from the result of Indonesia Population Projection 2015–2045 (mid year/June)*

Sumber/*Source*: Dinas Kependudukan dan Pencatatan Sipil Kabupaten Halmahera Timur/*Population and Civil Registration Agency Halmahera Timur Regency*

3.2 KETENAGAKERJAAN EMPLOYMENT

Tabel 3.2.1 **Jumlah Pencari Kerja Terdaftar Menurut Tingkat Pendidikan Tertinggi yang Ditamatkan dan Jenis Kelamin di Kabupaten Halmahera Timur, 2018 - 2019**
Number of Registered Job Applicants by Educational Attainment and Sex in Halmahera Timur Regency, 2018 - 2019

<i>Pendidikan Tertinggi yang Ditamatkan</i> <i>Educational Attainment</i>	2018		
	Laki-laki <i>Male</i>	Perempuan <i>Female</i>	Jumlah <i>Total</i>
(1)	(2)	(3)	(4)
<i>Tidak/Belum Pernah Sekolah</i> <i>No Schooling</i>
<i>Tidak/Belum Tamat SD</i> <i>Not Yet Completed Primary School</i>
<i>Sekolah Dasar/Primary School</i>	18
<i>Sekolah Menengah Pertama</i> <i>Junior High School</i>	57
<i>Sekolah Menengah Atas</i> <i>Senior High School</i>	882
<i>Sekolah Menengah Atas Kejuruan/</i> <i>Vocational Senior High School</i>
<i>Diploma I/II/III/Akademi</i> <i>Diploma I/II/III/Academy</i>	22
<i>Universitas/University</i>	217
Jumlah/Total	1.196

Lanjutan Tabel/*Continued Table* 3.2.1

Pendidikan Tertinggi yang Ditamatkan Educational Attainment	2019		
	Laki-laki Male	Perempuan Female	Jumlah Total
(1)	(2)	(3)	(4)
<i>Tidak/Belum Pernah Sekolah No Schooling</i>
<i>Tidak/Belum Tamat SD Not Yet Completed Primary School</i>
<i>Sekolah Dasar/Primary School</i>	20
<i>Sekolah Menengah Pertama Junior High School</i>	56
<i>Sekolah Menengah Atas Senior High School</i>	861
<i>Sekolah Menengah Atas Kejuruan/ Vocational Senior High School</i>
<i>Diploma I/II/III/Akademi Diploma I/II/III/Academy</i>	38
<i>Universitas/University</i>	136
Jumlah/Total	1.111

Catatan/*Note*: ...

Sumber/*Source*: Dinas Ketenagakerjaan dan Transmigrasi Kabupaten Halmahera Timur/ *Manpower and Transmigration Service of Halmahera Timur Regency*

04

SOSIAL DAN KESEJAHTERAAN RAKYAT
SOCIAL AND WELFARE

JUMLAH SEKOLAH
DI BAWAH KEMENTERIAN PENDIDIKAN
Kabupaten Halmahera Timur

2019



99 SD

42 SMP

16 SMA

8 SMK



PENJELASAN TEKNIS**TECHNICAL NOTES****1. Jenjang Pendidikan Formal**

terdiri atas pendidikan dasar, pendidikan menengah, dan pendidikan tinggi, Jenis pendidikan yang diajarkan mencakup pendidikan umum, kejuruan, akademik, profesi, vokasi, keagamaan, dan khusus, a, Pendidikan Dasar berbentuk Sekolah Dasar (SD) dan Madrasah Ibtidaiyah (MI) atau bentuk lain yang sederajat serta Sekolah Menengah Pertama (SMP) dan Madrasah Tsanawiyah (MTs), atau bentuk lain yang sederajat, b, Pendidikan Menengah berbentuk Sekolah Menengah Atas (SMA), Madrasah Aliyah (MA), Sekolah Menengah Kejuruan (SMK), dan Madrasah Aliyah Kejuruan (MAK), atau bentuk lain yang sederajat, c, Pendidikan Tinggi merupakan jenjang pendidikan setelah pendidikan menengah yang mencakup program pendidikan diploma, sarjana, magister, spesialis, dan doktor yang diselenggarakan oleh perguruan tinggi, Perguruan tinggi dapat berbentuk akademi, politeknik, sekolah tinggi, institut, atau universitas.

2. Rumah Sakit adalah tempat pemeriksaan dan perawatan kesehatan, biasanya berada di bawah pengawasan dokter/

1. The Formal Education Level

consists of primary education, secondary education, and high education, The kind of education taught consists of general education, vocational, academic, professional, religious, and specific education, a, The Primary Education consists of Elementary School and Madrasah Ibtidaiyah (MI) or other equivalent forms and Junior High School and Madrasah Tsanawiyah (MTs), or other equivalent forms, b, The Secondary Education consists of the senior high school, Madrasah Aliyah, Vocational School, and Vocational Madrasah Aliyah, or other equivalent forms, c, The High Education consists of the education level after the secondary education that consists of diplomas, bachelor, master, specialist, and doctoral degrees that are held by the college, The colleges can be academy, polytechnic, high school, institute, or university.

2. Hospital *is a place for health check, usually controlled/supervised by doctors/medical personnel to serve the ill patients to get outpatient*

tenaga medis, yang melayani penderita yang sakit untuk berobat rawat jalan atau rawat inap.

3. **Rumah Sakit Bersalin** adalah rumah sakit khusus untuk persalinan, dilengkapi pelayanan spesialis pemeriksaan kehamilan, persalinan, rawat inap dan rawat jalan ibu dan anak yang berada di bawah pengawasan dokter spesialis kandungan.
4. **Rumah Bersalin** adalah sarana pelayanan kesehatan dengan izin sebagai rumah bersalin, dilengkapi pelayanan pemeriksaan kehamilan, persalinan serta pemeriksaan ibu dan anak yang berada di bawah pengawasan bidan senior.
5. **Poliklinik** adalah sarana kesehatan yang dipakai untuk pelayanan berobat jalan, biasanya berada di bawah pengawasan dokter/tenaga medis.
6. **Puskesmas (Pusat Kesehatan Masyarakat)** adalah unit pelaksana teknis dinas kesehatan kabupaten/ kota yang mempunyai fungsi utama sebagai penyelenggara pelayanan kesehatan tingkat pertama, Wilayah kerja puskesmas maksimal adalah satu kecamatan dan untuk dapat menjangkau wilayah kerjanya,

or inpatient treatment services.

3. **Maternity Hospital** is a specialized hospital for childbirth, has specialist inspection service to pregnancy, childbirth, hospitalization and outpatient for mothers and children that is under the supervision of an obstetrician.
4. **Maternity House** is health care facility with a license as a maternity house, equipped with prenatal care, childbirth and examination of mothers and children which is under the supervision of a senior midwife.
5. **Polyclinic** is a health facility in which to get outpatient services, usually under the control of doctor/medical personnel.
6. **Public Health Center** is technical implementation unit of regency health department that have the primary function as a first-level health care provider. The working area standard of public health center is one subdistrict and to reach their working areas, public health centers have a service network covering subsidiary of public health center, mobile public

puskesmas mempunyai jaringan pelayanan yang meliputi unit Puskesmas Pembantu (Pustu), unit Puskesmas Keliling (Puskel), dan unit bidan desa/komunitas (Peraturan Menteri Kesehatan RI No, 75 Tahun 2014 Tentang Pusat Kesehatan Masyarakat.

health center units, and midwife units (Regulation of the Minister of Health of Indonesia Number 75 Year 2014 about Public Health Center).

7. Peristiwa tindak pidana yang dilaporkan ialah setiap peristiwa yang diterima kepolisian dari laporan masyarakat, atau peristiwa dimana pelakunya tertangkap tangan oleh kepolisian.

7. Reported crime incidence includes all criminal cases reported and received by police office, and all crimes caught by police.

8. Jumlah tindak pidana menggambarkan jumlah kasus tindak pidana yang terjadi pada kurun waktu tertentu.

8. *Crime total* refers to the number of criminal cases occurring during a given period.

9. Persentase penyelesaian tindak pidana

9. *Crime clearance rate*

$$= \frac{\text{Number of cleared criminal cases}}{\text{Number of reported criminal cases}} \times 100\%$$

$$= \frac{\text{Number of cleared criminal cases}}{\text{Number of reported criminal cases}} \times 100\%$$

Persentase penyelesaian peristiwa tindak pidana

menyatakan persentase penyelesaian tindak pidana oleh polisi. Suatu tindak pidana dinyatakan sebagai kasus yang selesai di tingkat kepolisian, apabila: 1, berkas perkaranya sudah siap untuk diserahkan atau telah diserahkan kepada kejaksaan;

Crime clearance rate refers to percentage of crime clearance by police, A criminal case is categorized as a cleared case by police, if:

1. All documents are ready to submit or already submitted to justice court;
2. In the case of attense that warrants complaint, the complaint was withdraw within a given period state in the law;
3. The case was cleared by

2, dalam hal delik aduan, pengaduannya dicabut dalam tenggang waktu yang telah ditentukan menurut undang-undang;
3, telah diselesaikan oleh kepolisian berdasarkan azas plichtmatigheid (kewajiban berdasarkan kewenangan hukum);
4, kasus yang dimaksud tidak termasuk kompetensi kepolisian;
5, tersangka meninggal dunia;
6, kasus kadaluwarsa.

police based on the principle of plichtmatigheid (obligation on the basis of law authority);
4. *The case was not the responsibility of police office;*
5. *The suspect died;*
6. *The case was out of date.*

<https://halmakab.bps.go.id>

ULASAN**DESCRIPTION****Pendidikan**

1. Sarana pendidikan sekolah dasar di Kabupaten Halmahera Timur relatif sudah tersebar merata pada tiap ibu kota kecamatan. Walaupun dari sisi kuantitas sudah memadai namun jika dilihat dari sisi kualitas sarana pendidikan masih dirasa kurang. Salah satunya adalah pengajar yang relatif kurang tersebar merata pada setiap kecamatan sehingga beban guru relatif timpang/kurang adil. Berdasarkan data yang didapat dapat disimpulkan bahwa terdapat kenaikan jumlah infrastruktur sekolah .

Kesehatan

2. Menurut hasil Podes 2019, pada tahun 2019 di Halmahera Timur terdapat 1 unit rumah sakit, 16 unit puskesmas, 1 unit poliklinik, 21 puskesmas pembantu, dan 21 apotek. Sementara untuk jumlah tenaga medis, terdapat 230 perawat, 219 bidan, 27 Tenaga Farmasi, dan 27 ahli gizi.

Agama

3. Masyarakat di Kabupaten Halmahera Timur sebagian besar beragama Islam. Berdasarkan data dari Kementerian Agama Halmahera Timur persentase penduduk yang beragama islam sebesar 68,25 persen yang menganut agama Islam. Kemudian disusul oleh Protestan sebanyak 31,32 persen sedangkan sisanya beragama Katolik, Hindu dan Budha dengan

Education

1. *Primary school education facilities in Halmahera Timur Regency are relatively spread evenly in each capital city. Although in terms of quantity is adequate but if viewed from the side of the quality of facilities is still considered less. One of them is less evenly distributed teachers so the burden of teachers relative not fair. Based on data the amount of school building has increased.*

Health

2. *Based on Village Potential Data Collecting in 2019, Halmahera Timur Regency have 1 units of hospital, 16 units of public health center, 1 units of polyclinic and 21 units of subsidiary of public health center . As for the number of medical personnel, there are 230 nurses, 219 midwives, 27 pharmacists, and 27 nutritionist.*

Religion

3. *The most population in Halmahera Timur is Muslim. Based on data from ministry of religion of Halmahera Timur, 68,25 percent of people in Halmahera Timur are Moslem. Then followed by Protestans which are 31,32 percent and other little percent are catholic, Hindu and Budha.*

From the total population based on religion, it is certain that the number of

persentase relatif kecil.

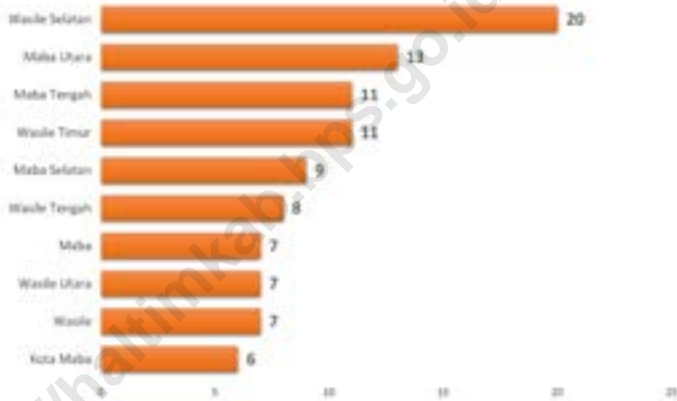
Dari jumlah penduduk berdasarkan agama tersebut, bisa dipastikan bahwa jumlah tempat peribadatan untuk masyarakat muslim lebih banyak dibanding protestan maupun katolik. Ada sebanyak 85 unit masjid dan 67 gereja protestan.

places of worship for the moslem people more than protestants and Christians. There are 85 units of mosques and 67 churches of protentant.

<https://halmahera.bps.go.id>

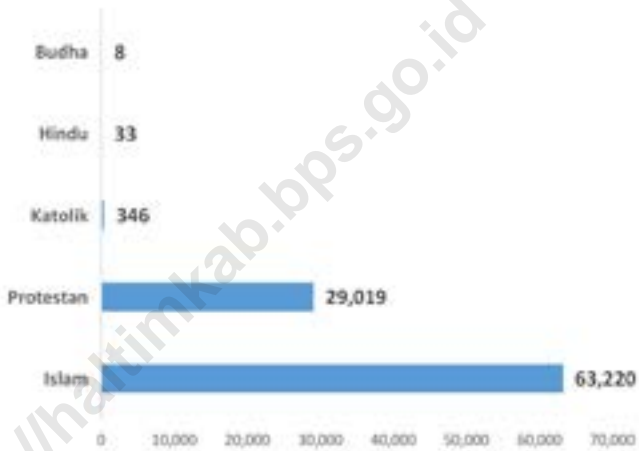
Gambar 4.1
Figures

Jumlah Sekolah Dasar (SD) di Bawah Kementerian Pendidikan dan Kebudayaan Menurut Kecamatan, 2019/2020
Number of Primary Schools Under The Ministry of Education and Culture by Subdistrict, 2019/2020



Sumber/Source : Kementerian Pendidikan dan Kebudayaan, Data Semester Ganji/Ministry of Educations and Culture, Odd Semester Data

Gambar 4.2 Jumlah Penduduk Menurut Agama yang Dianut Kabupaten Halmahera Timur, 2019
Figures *Population by Religion Halmahera Timur Regency, 2019*



Sumber/Source : Kementerian Agama Kabupaten Halmahera Timur/Ministry of Religious Affairs Halmahera Timur Regency

4.1 PENDIDIKAN EDUCATION

Tabel 4.1.1 Jumlah Sekolah, Guru, dan Murid Taman Kanak-Kanak (TK) di Bawah Kementerian Pendidikan dan Kebudayaan Menurut Kecamatan di Kabupaten Halmahera Timur, 2018/2019 dan 2019/2020
Number of Schools, Teachers, and Pupils in Kindergarten Under The Ministry of Education and Culture by Subdistrict in Halmahera Timur Regency, 2018/2019 dan 2019/2020

Kecamatan Subdistrict	Sekolah/Schools					
	Negeri/Public		Swasta/Private		Jumlah/Total	
	2018/2019	2019/2020	2018/2019	2019/2020	2018/2019	2019/2020
(1)	(2)	(3)	(4)	(5)	(6)	(7)
Maba Selatan	1	1	6	8	6	8
Kota Maba	1	1	4	4	4	4
Wasile Selatan	1	3	11	13	11	13
Wasile	1	3	5	5	5	5
Wasile Timur	1	5	8	8	8	8
Wasile Tengah	1	5	8	8	8	8
Wasile Utara	1	1	6	7	6	7
Maba	1	2	3	3	3	3
Maba Tengah	1	2	3	4	3	4
Maba Utara	1	1	6	8	7	8
Halmahera Timur	10	24	51	68	61	68

Lanjutan Tabel/Continued Table 4.1.1

Kecamatan Subdistrict	Guru ¹ /Teachers ¹					
	Negeri/Public		Swasta/Private		Jumlah/Total	
	2018/2019	2019/2020	2018/2019	2019/2020	2018/2019	2019/2020
(1)	(8)	(9)	(10)	(11)	(12)	(13)
Maba Selatan	2	5	6	21	8	26
Kota Maba	7	7	5	12	12	19
Wasile Selatan	4	10	9	35	13	45
Wasile	3	19	8	4	11	23
Wasile Timur	3	24	10	14	13	38
Wasile Tengah	3	16	6	16	9	32
Wasile Utara	1	2	1	16	2	18
Maba	6	13	1	3	7	16
Maba Tengah	1	3	2	5	3	8
Maba Utara	2	5	0	22	2	27
Halmahera Timur	32	104	48	252	80	252

Lanjutan Tabel/*Continued Table 4.1.1*

Kecamatan Subdistrict	Murid/Students					
	Negeri/Public		Swasta/Private		Jumlah/Total	
	2018/2019	2019/2020	2018/2019	2019/2020	2018/2019	2019/2020
(1)	(14)	(15)	(16)	(17)	(18)	(19)
Maba Selatan	62	62	225	250	287	312
Kota Maba	147	147	179	192	326	339
Wasile Selatan	46	101	394	275	440	376
Wasile	83	254	247	72	330	326
Wasile Timur	82	256	298	113	380	379
Wasile Tengah	25	149	203	109	228	258
Wasile Utara	51	51	233	294	284	345
Maba	100	166	103	26	203	192
Maba Tengah	64	119	99	65	163	184
Maba Utara	66	66	211	289	277	355
Halmahera Timur	726	1.381	2.192	1.685	2.918	3.066

Catatan/Note: ¹ Jumlah guru termasuk kepala sekolah dan guru/*The total of teachers including headmaster and teacher*

Sumber/Source: Kementerian Pendidikan dan Kebudayaan, Data Semester Ganjil/*Ministry of Educations and Culture, Odd Semester Data*

Tabel
Table 4.1.2**Jumlah Sekolah, Guru, dan Murid Raudatul Athfal (RA)
di Bawah Kementerian Agama Menurut Kecamatan di
Kabupaten Halmahera Timur, 2018/2019 dan 2019/2020**
**Number of Schools, Teachers, and Pupils in Raudatul Athfal
(RA) Under The Ministry of Religious Affairs by Subdistrict in
Halmahera Timur Regency, 2018/2019 dan 2019/2020**

Kecamatan Subdistrict	Sekolah/Schools		Guru/Teachers		Murid/Pupils	
	2018/2019	2019/2020	2018/2019	2019/2020	2018/2019	2019/2020
(1)	(2)	(3)	(4)	(5)	(6)	(7)
Maba Selatan	-	-	-	-	-	-
Kota Maba	-	-	-	-	-	-
Wasile Selatan	1	1	7	6	40	18
Wasile	1	1	8	4	60	3
Wasile Timur	-	1	-	2	-	10
Wasile Tengah	-	-	-	-	-	-
Wasile Utara	-	-	-	-	-	-
Maba	-	-	-	-	-	-
Maba Tengah	-	-	-	-	-	-
Maba Utara	-	-	-	-	-	-
Halmahera Timur	2	3	15	12	100	31

Catatan/Note: ...

Sumber/Source: Kementerian Agama, Data Semester Ganjil/Ministry of Religious Affairs, Odd Semester Data

Tabel
Table 4.1.3

Jumlah Sekolah, Guru, dan Murid Sekolah Dasar (SD) di Bawah Kementerian Pendidikan dan Kebudayaan Menurut Kecamatan di Kabupaten Halmahera Timur, 2018/2019 dan 2019/2020
Number of Schools, Teachers, and Pupils in Primary Schools Under The Ministry of Education and Culture by Subdistrict in Halmahera Timur Regency, 2018/2019 dan 2019/2020

Kecamatan Subdistrict	Sekolah/Schools					
	Negeri/Public		Swasta/Private		Jumlah/Total	
	2018/2019	2019/2020	2018/2019	2019/2020	2018/2019	2019/2020
(1)	(2)	(3)	(4)	(5)	(6)	(7)
Maba Selatan	9	9	-	-	9	9
Kota Maba	6	6	-	-	6	6
Wasile Selatan	20	20	-	-	20	20
Wasile	7	7	-	-	7	7
Wasile Timur	11	11	-	-	11	11
Wasile Tengah	8	8	-	-	8	8
Wasile Utara	7	7	-	-	7	7
Maba	6	6	1	1	7	7
Maba Tengah	11	11	-	-	11	11
Maba Utara	13	13	-	-	13	13
Halmahera Timur	98	98	1	1	99	99

Lanjutan Tabel/Continued Table 4.1.3

Kecamatan Subdistrict	Guru ¹ /Teachers ¹					
	Negeri/Public		Swasta/Private		Jumlah/Total	
	2018/2019	2019/2020	2018/2019	2019/2020	2018/2019	2019/2020
(1)	(8)	(9)	(10)	(11)	(12)	(13)
Maba Selatan	78	91	-	-	78	91
Kota Maba	52	58	-	-	52	58
Wasile Selatan	128	149	-	-	128	149
Wasile	73	82	-	-	73	82
Wasile Timur	77	98	-	-	77	98
Wasile Tengah	57	66	-	-	57	66
Wasile Utara	52	67	-	-	52	67
Maba	53	61	12	14	65	75
Maba Tengah	61	73	-	-	61	73
Maba Utara	77	93	-	-	77	93
Halmahera Timur	768	838	12	14	720	852

Lanjutan Tabel/*Continued Table* 4.1.3

Kecamatan Subdistrict	Murid/Students					
	Negeri/Public		Swasta/Private		Jumlah/Total	
	2018/2019	2019/2020	2018/2019	2019/2020	2018/2019	2019/2020
(1)	(14)	(15)	(16)	(17)	(18)	(19)
Maba Selatan	1.010	982	-	-	1.010	980
Kota Maba	1.001	1.005	-	-	1.001	1.005
Wasile Selatan	1.974	1.999	-	-	1.974	1.999
Wasile	1.034	1.016	-	-	1.034	1.016
Wasile Timur	1.246	1.291	-	-	1.246	1.291
Wasile Tengah	780	725	-	-	780	725
Wasile Utara	887	891	-	-	887	891
Maba	995	996	348	350	1.343	1.346
Maba Tengah	749	764	-	-	749	764
Maba Utara	1.430	1.309	-	-	1.430	1.309
Halmahera Timur	11.106	10.978	348	350	11.454	11.328

Catatan/Note: ¹ Jumlah guru termasuk kepala sekolah dan guru/*The total of teachers including headmaster and teacher*

Sumber/Source: Kementerian Pendidikan dan Kebudayaan, Data Semester Ganjil/*Ministry of Educations and Culture, Odd Semester Data*

Tabel
Table 4.1.4

Jumlah Sekolah, Guru, dan Murid Madrasah Ibtidaiyah (MI) di Bawah Kementerian Agama Menurut Kecamatan Menurut Kecamatan di Kabupaten Halmahera Timur, 2018/2019 dan 2019/2020
Number of Schools, Teachers, and Pupils in Madrasah Ibtidaiyah (MI) Under The Ministry of Religious Affairs by Subdistrict in Halmahera Timur Regency, 2018/2019 dan 2019/2020

Kecamatan Subdistrict	Sekolah/Schools		Guru/Teachers		Murid/Pupils	
	2018/2019	2019/2020	2018/2019	2019/2020	2018/2019	2019/2020
(1)	(2)	(3)	(4)	(5)	(6)	(7)
Maba Selatan	1	1	6	2	39	62
Kota Maba	1	2	17	23	228	298
Wasile Selatan	-	-	-	-	-	-
Wasile	2	2	29	27	281	232
Wasile Timur	1	1	12	4	60	74
Wasile Tengah	-	-	-	-	-	-
Wasile Utara	-	-	-	-	-	-
Maba	2	1	21	12	214	97
Maba Tengah	-	-	-	-	-	-
Maba Utara	-	-	-	-	-	-
Halmahera Timur	7	7	79	68	853	763

Catatan/Note: ...

Sumber/Source: Kementerian Agama, Data Semester Ganjil/Ministry of Religious Affairs, Odd Semester Data

Tabel
Table 4.1.5

Jumlah Sekolah, Guru, dan Murid Sekolah Menengah Pertama (SMP) di Bawah Kementerian Pendidikan dan Kebudayaan Menurut Kecamatan di Kabupaten Halmahera Timur, 2018/2019 dan 2019/2020
Number of Schools, Teachers, and Pupils in Junior High Schools Under The Ministry of Education and Culture by Subdistrict in Halmahera Timur Regency, 2018/2019 dan 2019/2020

Kecamatan Subdistrict	Sekolah/Schools					
	Negeri/Public		Swasta/Private		Jumlah/Total	
	2018/2019	2019/2020	2018/2019	2019/2020	2018/2019	2019/2020
(1)	(2)	(3)	(4)	(5)	(6)	(7)
Maba Selatan	2	2	-	-	2	2
Kota Maba	3	3	2	2	5	5
Wasile Selatan	10	10	-	-	10	10
Wasile	2	2	-	-	2	2
Wasile Timur	3	3	1	1	4	4
Wasile Tengah	3	3	-	-	3	3
Wasile Utara	3	3	-	-	3	3
Maba	2	3	1	1	3	4
Maba Tengah	3	3	-	-	3	3
Maba Utara	6	6	-	-	6	6
Halmahera Timur	37	38	4	4	41	42

Lanjutan Tabel/Continued Table 4.1.5

Kecamatan Subdistrict	Guru ¹ /Teachers ¹					
	Negeri/Public		Swasta/Private		Jumlah/Total	
	2018/2019	2019/2020	2018/2019	2019/2020	2018/2019	2019/2020
(1)	(8)	(9)	(10)	(11)	(12)	(13)
Maba Selatan	28	31	-	-	28	31
Kota Maba	41	46	3	14	44	60
Wasile Selatan	94	111	-	-	94	111
Wasile	30	32	-	-	30	32
Wasile Timur	38	40	13	12	51	52
Wasile Tengah	30	34	-	-	30	34
Wasile Utara	30	32	-	-	30	32
Maba	40	47	3	7	43	54
Maba Tengah	24	24	-	-	24	24
Maba Utara	41	55	-	-	41	55
Halmahera Timur	396	452	19	33	415	485

Lanjutan Tabel/*Continued Table* 4.1.5

Kecamatan Subdistrict	Murid/Students					
	Negeri/Public		Swasta/Private		Jumlah/Total	
	2018/2019	2019/2020	2018/2019	2019/2020	2018/2019	2019/2020
(1)	(14)	(15)	(16)	(17)	(18)	(19)
Maba Selatan	366	360	-	-	366	360
Kota Maba	438	443	12	63	450	506
Wasile Selatan	867	846	-	-	867	846
Wasile	322	339	-	-	322	339
Wasile Timur	351	340	92	86	446	426
Wasile Tengah	357	390	-	-	357	390
Wasile Utara	201	196	-	-	201	196
Maba	490	483	43	77	533	560
Maba Tengah	280	313	-	-	280	313
Maba Utara	461	516	-	-	461	516
Halmahera Timur	4.136	4.226	147	226	4.283	4.452

Catatan/Note: ¹ Jumlah guru termasuk kepala sekolah dan guru/*The total of teachers including headmaster and teacher*

Sumber/Source: Kementerian Pendidikan dan Kebudayaan, Data Semester Ganjil/*Ministry of Educations and Culture, Odd Semester Data*

Tabel
Table 4.1.6

Jumlah Sekolah, Guru, dan Murid Madrasah Tsanawiyah (MTs) di Bawah Kementerian Agama Menurut Kecamatan di Kabupaten Halmahera Timur, 2018/2019 dan 2019/2020

Number of Schools, Teachers, and Pupils in Madrasah Tsanawiyah (MTs) Under The Ministry of Religious Affairs by Subdistrict in Halmahera Timur Regency, 2018/2019 dan 2019/2020

Kecamatan Subdistrict	Sekolah/Schools		Guru/Teachers		Murid/Pupils	
	2018/2019	2019/2020	2018/2019	2019/2020	2018/2019	2019/2020
(1)	(2)	(3)	(4)	(5)	(6)	(7)
Maba Selatan	2	2	29	16	118	137
Kota Maba	1	1	19	27	36	190
Wasile Selatan	1	1	20	17	56	131
Wasile	1	1	68	45	408	405
Wasile Timur	2	2	34	13	140	176
Wasile Tengah	-	-	-	-	-	-
Wasile Utara	-	-	-	-	-	-
Maba	1	1	13	7	89	102
Maba Tengah	2	1	22	6	146	54
Maba Utara	-	1	-	12	-	95
Halmahera Timur	10	10	205	142	993	1.290

Catatan/Note: ...

Sumber/Source: Kementerian Agama, Data Semester Ganjil/Ministry of Religious Affairs, Odd Semester Data

Tabel
Table 4.1.7

Jumlah Sekolah, Guru, dan Murid Sekolah Menengah Atas (SMA) di Bawah Kementerian Pendidikan dan Kebudayaan Menurut Kecamatan di Kabupaten Halmahera Timur, 2018/2019 dan 2019/2020
Number of Schools, Teachers, and Pupils in Senior High Schools Under The Ministry of Education and Culture by Subdistrict in Halmahera Timur Regency, 2018/2019 dan 2019/2020

Kecamatan Subdistrict	Sekolah/Schools					
	Negeri/Public		Swasta/Private		Jumlah/Total	
	2018/2019	2019/2020	2018/2019	2019/2020	2018/2019	2019/2020
(1)	(2)	(3)	(4)	(5)	(6)	(7)
Maba Selatan	1	1	-	-	1	1
Kota Maba	2	2	-	-	2	2
Wasile Selatan	1	1	3	3	4	4
Wasile	1	1	-	-	1	1
Wasile Timur	1	1	1	1	2	2
Wasile Tengah	1	1	-	-	1	1
Wasile Utara	1	1	-	-	1	1
Maba	1	1	-	-	1	1
Maba Tengah	1	1	-	-	1	1
Maba Utara	2	2	-	-	2	2
Halmahera Timur	12	12	4	4	16	16

Lanjutan Tabel/Continued Table 4.1.7

Kecamatan Subdistrict	Guru ¹ /Teachers ¹					
	Negeri/Public		Swasta/Private		Jumlah/Total	
	2018/2019	2019/2020	2018/2019	2019/2020	2018/2019	2019/2020
(1)	(8)	(9)	(10)	(11)	(12)	(13)
Maba Selatan	10	16	-	-	10	16
Kota Maba	36	34	-	-	36	34
Wasile Selatan	21	22	16	26	37	48
Wasile	26	25	-	-	26	25
Wasile Timur	10	11	17	16	27	27
Wasile Tengah	21	19	-	-	21	19
Wasile Utara	8	10	-	-	8	10
Maba	20	22	-	-	20	22
Maba Tengah	15	20	-	-	15	20
Maba Utara	11	20	-	-	11	20
Halmahera Timur	178	199	33	42	211	241

Lanjutan Tabel/*Continued Table 4.1.7*

Kecamatan Subdistrict	Murid/Students					
	Negeri/Public		Swasta/Private		Jumlah/Total	
	2018/2019	2019/2020	2018/2019	2019/2020	2018/2019	2019/2020
(1)	(14)	(15)	(16)	(17)	(18)	(19)
Maba Selatan	304	286	-	-	304	286
Kota Maba	322	321	-	-	322	321
Wasile Selatan	168	194	118	149	286	343
Wasile	320	377	-	-	320	377
Wasile Timur	78	84	138	157	216	241
Wasile Tengah	303	273	-	-	303	273
Wasile Utara	52	55	-	-	52	55
Maba	372	441	-	-	372	441
Maba Tengah	137	140	-	-	137	140
Maba Utara	123	154	-	-	123	154
Halmahera Timur	2.179	2.325	256	306	2.435	2.631

Catatan/Note: ¹ Jumlah guru termasuk kepala sekolah dan guru/*The total of teachers including headmaster and teacher*

Sumber/Source: Kementerian Pendidikan dan Kebudayaan, Data Semester Ganjil/*Ministry of Educations and Culture, Odd Semester Data*

Tabel
Table 4.1.8

Jumlah Sekolah, Guru, dan Murid Sekolah Menengah Kejuruan (SMK) di Bawah Kementerian Pendidikan dan Kebudayaan Menurut Kecamatan di Kabupaten Halmahera Timur, 2018/2019 dan 2019/2020
Number of Schools, Teachers, and Pupils in Vocational High Schools Under The Ministry of Education and Culture by Subdistrict in Halmahera Timur Regency, 2018/2019 dan 2019/2020

Kecamatan Subdistrict	Sekolah/Schools					
	Negeri/Public		Swasta/Private		Jumlah/Total	
	2018/2019	2019/2020	2018/2019	2019/2020	2018/2019	2019/2020
(1)	(2)	(3)	(4)	(5)	(6)	(7)
Maba Selatan	-	-	-	1	-	1
Kota Maba	1	1	-	-	1	1
Wasile Selatan	1	1	1	1	2	2
Wasile	-	-	1	1	1	1
Wasile Timur	-	-	1	1	1	1
Wasile Tengah	-	-	-	1	-	1
Wasile Utara	-	-	-	-	-	-
Maba	-	-	1	1	1	1
Maba Tengah	-	-	-	-	-	-
Maba Utara	-	-	-	-	-	-
Halmahera Timur	2	2	4	6	6	8

Lanjutan Tabel/*Continued Table* 4.1.8

Kecamatan Subdistrict	Guru ¹ /Teachers ¹					
	Negeri/Public		Swasta/Private		Jumlah/Total	
	2018/2019	2019/2020	2018/2019	2019/2020	2018/2019	2019/2020
(1)	(8)	(9)	(10)	(11)	(12)	(13)
Maba Selatan	-	-	-	...	-	...
Kota Maba	22	22	-	-	22	22
Wasile Selatan	14	17	18	18	32	35
Wasile	-	-	11	11	11	11
Wasile Timur	-	-	15	13	15	13
Wasile Tengah	-	-	-	...	-	...
Wasile Utara	-	-	-	-	-	-
Maba	-	-	18	17	18	17
Maba Tengah	-	-	-	-	-	-
Maba Utara	-	-	-	-	-	-
Halmahera Timur	36	39	62	59	98	98

Lanjutan Tabel/Continued Table 4.1.8

Kecamatan Subdistrict	Murid/Students					
	Negeri/Public		Swasta/Private		Jumlah/Total	
	2018/2019	2019/2020	2018/2019	2019/2020	2018/2019	2019/2020
(1)	(14)	(15)	(16)	(17)	(18)	(19)
Maba Selatan	-	-	-	...	-	...
Kota Maba	164	187	-	-	164	187
Wasile Selatan	132	135	55	62	187	197
Wasile	-	-	81	91	81	91
Wasile Timur	-	-	135	149	135	149
Wasile Tengah	-	-	-	...	-	...
Wasile Utara	-	-	-	-	-	-
Maba	-	-	202	231	202	231
Maba Tengah	-	-	-	-	-	-
Maba Utara	-	-	-	-	-	-
Halmahera Timur	296	322	473	533	769	855

Catatan/Note: ¹ Jumlah guru termasuk kepala sekolah dan guru/The total of teachers including headmaster and teacher

Sumber/Source: Kementerian Pendidikan dan Kebudayaan, Data Semester Ganjil/Ministry of Educations and Culture, Odd Semester Data

Tabel
Table 4.1.9**Jumlah Sekolah, Guru, dan Murid Madrasah Aliyah (MA) di Bawah Kementerian Agama Menurut Kecamatan di Kabupaten Halmahera Timur, 2018/2019 dan 2019/2020**
Number of Schools, Teachers, and Pupils in Madrasah Aliyah (MA) Under the Ministry of Religious Affairs by Subdistrict in Halmahera Timur Regency, 2018/2019 dan 2019/2020

Kecamatan Subdistrict	Sekolah/Schools		Guru/Teachers		Murid/Pupils	
	2018/2019	2019/2020	2018/2019	2019/2020	2018/2019	2019/2020
(1)	(2)	(3)	(4)	(5)	(6)	(7)
Maba Selatan	1	1	17	17	84	72
Kota Maba	-	-	-	-	-	-
Wasile Selatan	-	-	-	-	-	-
Wasile	1	1	27	23	110	149
Wasile Timur	1	1	8	12	98	95
Wasile Tengah	-	-	-	-	-	-
Wasile Utara	-	-	-	-	-	-
Maba	-	-	-	-	-	-
Maba Tengah	1	1	22	5	78	75
Maba Utara	1	1	12	9	80	41
Halmahera Timur	5	5	86	66	450	432

Catatan/Note: ...

Sumber/Source: Kementerian Agama, Data Semester Ganjil/Ministry of Religious Affairs, Odd Semester Data

Tabel
Table 4.1.10

Jumlah Desa¹/Kelurahan yang Memiliki Fasilitas Sekolah Menurut Kecamatan dan Tingkat Pendidikan di Kabupaten Halmahera Timur, 2014– 2019
Number of Villages¹/Kelurahan Having Educational Facilities by Subdistrict and Educational Level in Halmahera Timur Regency, 2014– 2019

Kecamatan Subdistrict	SD Primary School		
	2014	2018	2019
(1)	(2)	(3)	(4)
Maba Selatan	9	8	9
Kota Maba	5	6	5
Wasile Selatan	19	20	22
Wasile	7	7	7
Wasile Timur	8	8	8
Wasile Tengah	7	7	7
Wasile Utara	8	7	7
Maba	6	7	7
Maba Tengah	12	11	10
Maba Utara	11	12	11
Halmahera Timur	92	93	93

Lanjutan Tabel/*Continued Table* 4.1.10

Kecamatan Subdistrict	SMP Junior High School		
	2014	2018	2019
(1)	(5)	(6)	(7)
Maba Selatan	2	3	4
Kota Maba	3	4	5
Wasile Selatan	10	11	12
Wasile	2	3	3
Wasile Timur	3	4	4
Wasile Tengah	2	3	3
Wasile Utara	2	3	3
Maba	2	5	4
Maba Tengah	1	5	4
Maba Utara	6	9	9
Halmahera Timur	33	50	51

Lanjutan Tabel/*Continued Table* 4.1.10

Kecamatan <i>Subdistrict</i>	SMA <i>Senior High School</i>		
	2014	2018	2019
(1)	(8)	(9)	(10)
Maba Selatan	2	3	3
Kota Maba	2	2	2
Wasile Selatan	1	3	4
Wasile	1	2	2
Wasile Timur	2	2	2
Wasile Tengah	1	1	1
Wasile Utara	1	1	1
Maba	1	2	1
Maba Tengah	1	2	2
Maba Utara	2	4	3
Halmahera Timur	14	22	21

Lanjutan Tabel/*Continued Table* 4.1.10

Kecamatan <i>Subdistrict</i>	SMK <i>Vocational School</i>		
	2014	2018	2019
(1)	(11)	(12)	(13)
Maba Selatan	-	-	-
Kota Maba	1	1	1
Wasile Selatan	2	2	2
Wasile	-	1	1
Wasile Timur	1	1	1
Wasile Tengah	-	-	-
Wasile Utara	-	-	-
Maba	-	2	2
Maba Tengah	-	-	-
Maba Utara	-	-	-
Halmahera Timur	4	7	7

Lanjutan Tabel/Continued Table 4.1.10

Kecamatan Subdistrict	Perguruan Tinggi University		
	2014	2018	2019
(1)	(14)	(15)	(16)
Maba Selatan	-	-	-
Kota Maba	-	-	-
Wasile Selatan	-	-	-
Wasile	-	-	-
Wasile Timur	-	-	-
Wasile Tengah	-	-	-
Wasile Utara	-	-	-
Maba	1	-	-
Maba Tengah	-	-	-
Maba Utara	-	-	-
Halmahera Timur	1	-	-

Catatan/Note: ¹ Desa pada tabel ini termasuk Unit Permukiman Transmigrasi (UPT) yang masih dibina oleh kementerian terkait dan nagari di Provinsi Sumatera Barat/Villages in this table include Transmigration Settlement Unit which is still fostered by the relevant ministries and the nagari in the Province of Sumatera Barat

Sumber/Source: BPS, Pendataan Potensi Desa (Podes)/ BPS-Statistics Indonesia, Village Potential Data Collection

Tabel
Table 4.1.12

Persentase Penduduk Berumur 15 Tahun ke Atas yang Melek Huruf Menurut Kelompok Umur di Kabupaten Halmahera Timur, 2018 dan 2019
Percentage of Literate People Aged 15 Years and Over by Age Group in Halmahera Timur Regency, 2018 and 2019

Kelompok Umur Age Group	2018	2019
(1)	(2)	(3)
15–19	100,00	100,00
20–24	100,00	100,00
25–29	100,00	100,00
30–34	100,00	100,00
35–39	100,00	99,49
40–44	98,24	99,36
45–49	100,00	100,00
50+	89,89	95,23
Jumlah/Total	97,89	98,93
15–24	100,00	100,00
15–44	99,74	99,83
15+	97,89	98,93
45+	92,65	96,58

Catatan/Note: ...

Sumber/Source: BPS, Survei Sosial Ekonomi Nasional (Susenas)/BPS-Statistics Indonesia, National Socioeconomic Survey

4.2 KESEHATAN HEALTH

Tabel
Table 4.2.1 **Jumlah Desa¹/Kelurahan Yang Memiliki Sarana Kesehatan Menurut Kecamatan di Kabupaten Halmahera Timur, 2014–2019**
Number of Villages¹/Kelurahan Having Health Facilities by Subdistrict in Halmahera Timur Regency, 2014–2019

Kecamatan Subdistrict	Rumah Sakit Hospital		
	2014	2018	2019
(1)	(2)	(3)	(4)
Maba Selatan	-	-	-
Kota Maba	1	1	1
Wasile Selatan	-	-	-
Wasile	-	-	-
Wasile Timur	-	-	-
Wasile Tengah	-	-	-
Wasile Utara	-	-	-
Maba	-	-	-
Maba Tengah	-	-	-
Maba Utara	-	-	-
Halmahera Timur	1	1	1

Lanjutan Tabel/*Continued Table* 4.2.1

Kecamatan <i>Subdistrict</i>	Rumah Sakit Bersalin <i>Maternity Hospital</i>		
	2014	2018	2019
(1)	(5)	(6)	(7)
Maba Selatan	-	-	-
Kota Maba	-	-	-
Wasile Selatan	-	-	-
Wasile	-	-	-
Wasile Timur	-	-	-
Wasile Tengah	-	-	-
Wasile Utara	-	-	-
Maba	-	-	-
Maba Tengah	-	-	-
Maba Utara	-	-	-
Halmahera Timur	-	-	-

Lanjutan Tabel/Continued Table 4.2.1

Kecamatan Subdistrict	Poliklinik Polyclinic		
	2014	2018	2019
(1)	(8)	(9)	(10)
Maba Selatan	-	-	-
Kota Maba	-	-	-
Wasile Selatan	-	-	-
Wasile	1	2	-
Wasile Timur	1	-	-
Wasile Tengah	-	-	-
Wasile Utara	-	-	-
Maba	-	1	1
Maba Tengah	-	-	-
Maba Utara	-	-	-
Halimahera Timur	2	3	1

Lanjutan Tabel/*Continued Table 4.2.1*

Kecamatan <i>Subdistrict</i>	Puskesmas <i>Public Health Center</i>		
	2014	2018	2019
(1)	(11)	(12)	(13)
Maba Selatan	2	2	2
Kota Maba	2	3	2
Wasile Selatan	3	3	3
Wasile	1	1	1
Wasile Timur	1	1	1
Wasile Tengah	1	1	1
Wasile Utara	1	1	1
Maba	1	1	1
Maba Tengah	2	1	2
Maba Utara	2	5	2
Nama Kabupaten/Kota	16	19	16

Lanjutan Tabel/Continued Table 4.2.1

Kecamatan Subdistrict	Puskesmas Pembantu Subsidiary of Public Health Center		
	2014	2018	2019
(1)	(14)	(15)	(16)
Maba Selatan	2	2	1
Kota Maba	1	2	2
Wasile Selatan	6	6	5
Wasile	-	-	-
Wasile Timur	1	1	1
Wasile Tengah	-	2	1
Wasile Utara	3	2	1
Maba	-	-	-
Maba Tengah	4	7	4
Maba Utara	7	7	6
Nama Kabupaten/Kota	24	29	21

Lanjutan Tabel/Continued Table 4.2.1

Kecamatan Subdistrict	Apotek Pharmacy		
	2014	2018	2019
(1)	(17)	(18)	(19)
Maba Selatan	2	-	1
Kota Maba	1	2	2
Wasile Selatan	-	1	5
Wasile	3	2	-
Wasile Timur	1	2	1
Wasile Tengah	-	-	1
Wasile Utara	-	-	1
Maba	2	3	-
Maba Tengah	-	-	4
Maba Utara	-	-	6
Halmahera Timur	9	10	21

Catatan/Note: ¹ Desa pada tabel ini termasuk Unit Permukiman Transmigrasi (UPT) yang masih dibina oleh kementerian terkait dan nagari di Provinsi Sumatera Barat/Villages in this table include Transmigration Settlement Unit which is still fostered by the relevant ministries and the nagari in the Province of Sumatera Barat

Sumber/Source: BPS, Pendataan Potensi Desa (Podes)/BPS-Statistics Indonesia, Village Potential Data Collecting

Tabel 4.2.2 Jumlah Tenaga Kesehatan Menurut Kecamatan di Kabupaten Halmahera Timur, 2019
Table Number of Health Human Resources by Subdistrict in Halmahera Timur Regency, 2019

Kecamatan Subdistrict	Dokter ¹ Doctor ¹	Dokter Gigi ² Dentist ²	Perawat Nurse	Bidan Midwife	Tenaga kefarmasian Pharmacist
(1)	(2)	(3)	(4)	(5)	(6)
Maba Selatan	2	...	21	28	3
Kota Maba	2	...	23	27	3
Wasile Selatan	3	...	40	42	7
Wasile	2	...	20	24	2
Wasile Timur	1	...	26	24	1
Wasile Tengah	1	...	13	13	2
Wasile Utara	1	...	11	10	2
Maba	3	...	28	17	2
Maba Tengah	2	...	30	15	2
Maba Utara	-	...	18	19	3
Halmahera Timur	17	...	230	219	27

Lanjutan Tabel/*Continued Table 4.2.2*

Kecamatan <i>Subdistrict</i>	Tenaga Kesehatan Masyarakat <i>Public Health worker</i>	Tenaga Kesehatan Lingkungan <i>Enviromental Health Worker</i>	Tenaga Gizi <i>Nutritionist</i>	Ahli Teknologi Laboratorium Medik <i>Medical Laboratory Technician</i>
(1)	(7)	(8)	(9)	(10)
Maba Selatan	3	...
Kota Maba	4	...
Wasile Selatan	5	...
Wasile	2	...
Wasile Timur	3	...
Wasile Tengah	2	...
Wasile Utara	1	...
Maba	3	...
Maba Tengah	1	...
Maba Utara	3	...
Halmahera Timur	27	...

Catatan/*Note*: ¹ Dokter dalam tabel ini termasuk dokter spesialis (selain spesialis gigi) dan dokter umum/*Doctor in this table include medical specialist (exclude dentist specialist) and general practitioner*

² Dokter gigi dalam tabel ini termasuk dokter spesialis gigi dan dokter gigi/*Doctor in this table include dentist dan dentist specialist*

Sumber/*Source*: Kementerian Kesehatan

Tabel
Table 4.2.3

Jumlah Rumah Sakit Umum, Rumah Sakit Khusus, Rumah Sakit, Rumah Bersalin, Puskesmas, Klinik/Balai Kesehatan, Posyandu, dan Polindes Menurut Kecamatan, 2018 dan 2019

Number of General Hospital, Special Hospital, Maternity Hospital, Public Health Center, Medical Clinic, Integrated Service Post, Village maternity Cottage by Subdistrict, 2018 and 2019

Kabupaten/Kota Regency/Municipality	Rumah Sakit Umum General Hospital		Rumah Sakit Khusus Specialized Hospital	
	2018	2019	2018	2019
(1)	(2)	(3)	(4)	(5)
Maba Selatan	-	-
Kota Maba	1	1
Wasile Selatan	-	-
Wasile	-	-
Wasile Timur	-	-
Wasile Tengah	-	-
Wasile Utara	-	-
Maba	-	-
Maba Tengah	-	-
Maba Utara	-	-
Halmahera Timur	1	1

Lanjutan Tabel/*Continued Table 4.2.3*

Kabupaten/Kota <i>Regency/Municipality</i>	Puskesmas <i>Health Center</i>			
	Rawat Inap <i>with inpatient care</i>		Non Rawat Inap <i>without inpatient care</i>	
	2018	2019	2018	2019
(1)	(6)	(7)	(8)	(9)
Maba Selatan
Kota Maba
Wasile Selatan
Wasile
Wasile Timur
Wasile Tengah
Wasile Utara
Maba
Maba Tengah
Maba Utara
Halmahera Timur

Lanjutan Tabel/*Continued Table 4.2.3*

Kabupaten/Kota Regency/Municipality	Klinik Pratama Primary Clinic		Posyandu Intregrated Health Post	
	2018	2019	2018	2019
(1)	(10)	(11)	(12)	(13)
Maba Selatan
Kota Maba
Wasile Selatan
Wasile
Wasile Timur
Wasile Tengah
Wasile Utara
Maba
Maba Tengah
Maba Utara
Halmahera Timur

Catatan/Note: ...

Sumber/Source: Kementerian Kesehatan, Profil Kesehatan Indonesia/Ministry of Health, Health Profile of Indonesia

4.3 AGAMA DAN SOSIAL LAINNYA RELIGION AND OTHER SOCIAL AFFAIRS

Tabel 4.3.1 Jumlah Penduduk Menurut Kecamatan dan Agama yang Dianut di Kabupaten Halmahera Timur, 2019
Population by Subdistrict and Religion in Halmahera Timur Regency, 2019

Kecamatan Subdistrict	Islam	Protestan Protestant	Katolik Catholic	Hindu	Budha Buddha	Lainnya Others
(1)	(2)	(3)	(4)	(5)	(6)	(7)
Maba Selatan	7.712	1	-	-	-	-
Kota Maba	10.387	973	15	-	-	-
Wasile Selatan	5.569	6.979	33	-	-	-
Wasile	10.136	768	2	6	1	-
Wasile Timur	9.590	1.258	21	3	3	-
Wasile Tengah	1.865	3.250	3	0	0	-
Wasile Utara	910	3.630	1	0	0	-
Maba	8.009	6.979	33	19	3	-
Maba Tengah	4.737	1.756	8	-	-	-
Maba Utara	4.305	3.679	81	5	1	-
Halmahera Timur	63.220	29.019	346	33	8	-

Catatan/Note: ...

Sumber/Source: Kementerian Agama, Data Semester Ganjil/Ministry of Religious Affairs, Odd Semester Data

Tabel
Table 4.3.2**Jumlah Tempat Peribadatan Menurut Kecamatan di
Kabupaten Halmahera Timur, 2019**
**Number of Places of Worship by Subdistrict in Halmahera
Timur Regency, 2019**

Kecamatan Subdistrict	Masjid Mosque	Mushola Pray Room	Gereja Protestan Protestant Church	Gereja Katholik Catholic Church	Pura Temple	Vihara
(1)	(2)	(3)	(4)	(5)	(6)	(7)
Maba Selatan	13	1	-	-	-	-
Kota Maba	7	3	2	-	-	-
Wasile Selatan	16	2	12	-	-	-
Wasile	10	29	8	1	-	-
Wasile Timur	9	2	5	-	-	-
Wasile Tengah	3	-	16	-	-	-
Wasile Utara	2	-	8	-	-	-
Maba	7	1	2	1	-	-
Maba Tengah	10	3	9	0	-	-
Maba Utara	10	-	5	1	-	-
Halmahera Timur	85	41	67	3	-	-

Catatan/Note: ...

Sumber/Source: Kementerian Agama, Data Semester Ganjil/Ministry of Religious Affairs, Odd Semester Data

Tabel
Table 4.3.3

**Jumlah Desa¹/Kelurahan yang Mengalami Bencana Alam²
Menurut Kecamatan di Kabupaten Halmahera Timur,
2011–2018**
*Number of Villages¹/Kelurahan that Had Natural Disaster²
by Subdistrict in Halmahera Timur Regency, 2011–2018*

Kecamatan Subdistrict	Banjir/Flood		
	2011	2014	2018
(1)	(2)	(3)	(4)
Maba Selatan	2	1	-
Kota Maba	-	2	5
Wasile Selatan	3	11	13
Wasile	-	-	2
Wasile Timur	4	4	3
Wasile Tengah	-	-	1
Wasile Utara	-	1	-
Maba	1	7	6
Maba Tengah	-	-	1
Maba Utara	-	-	1
Halmahera Timur	10	26	32

Lanjutan Tabel/Continued Table 4.3.3

Kecamatan Subdistrict	Gempa Bumi/Earthquake		
	2011	2014	2018
(1)	(5)	(6)	(7)
Maba Selatan	-	-	-
Kota Maba	-	-	1
Wasile Selatan	-	1	9
Wasile	-	-	7
Wasile Timur	2	-	8
Wasile Tengah	-	-	3
Wasile Utara	-	-	-
Maba	1	-	-
Maba Tengah	-	-	-
Maba Utara	-	-	1
Halmahera Timur	3	1	29

Lanjutan Tabel/*Continued Table* 4.3.3

Kecamatan <i>Subdistrict</i>	Tanah Longsor/ <i>Landslide</i>		
	2011	2014	2018
(1)	(8)	(9)	(10)
Maba Selatan	-	-	-
Kota Maba	-	-	2
Wasile Selatan	-	4	2
Wasile	-	-	-
Wasile Timur	-	-	-
Wasile Tengah	-	-	-
Wasile Utara	-	-	-
Maba	-	-	1
Maba Tengah	-	-	-
Maba Utara	-	-	-
Halmahera Timur	-	4	5

Catatan/*Note*: ¹ Desa pada tabel ini termasuk Unit Permukiman Transmigrasi (UPT) yang masih dibina oleh kementerian terkait dan nagari di Provinsi Sumatera Barat/*Villages in this table are included in Transmigration Settlement Unit which is still fostered by the relevant ministries and the nagari in the Province of Sumatera Barat*

² Terjadi dalam tiga tahun terakhir sampai dengan saat pencacahan/*Occured during the last three years by the time of enumeration*

Sumber/*Source*: BPS, Pendataan Potensi Desa (Podes)/*BPS-Statistics Indonesia, Village Potential Data Collecting*

Tabel 4.3.4 Jumlah Jemaah Haji yang Diberangkatkan¹ ke Tanah Suci Mekah Menurut Kecamatan di Kabupaten Halmahera Timur, 2017–2019
Number of Hajj Pilgrims Departured¹ to the Holyland of Mecca by Subdistrict in Halmahera Timur Regency, 2017–2019

Kecamatan Subdistrict	2017	2018	2019
(1)	(2)	(3)	(4)
Maba Selatan	3
Kota Maba	18
Wasile Selatan	6
Wasile	12
Wasile Timur	11
Wasile Tengah	-
Wasile Utara	-
Maba	34
Maba Tengah	-
Maba Utara	-
Halmahera Timur	84

Catatan/Note: ¹ Melalui Kementerian Agama/Managed by Ministry of Religious Affairs

Sumber/Source: Kementerian Agama Kabupaten Halmahera Timur/Ministry of Religious Affairs Halmahera Timur Regency

Tabel
Table 4.3.5**Nikah, Talak dan Cerai Menurut Kecamatan di kabupaten
Halmahera Timur, 2019**
*Number of Marriages and Divorces by Subdistrict in
Halmahera Timur Regency, 2019*

Kecamatan Subdistrict	Nikah	Talak	Cerai
(1)	(2)	(3)	(4)
Maba Selatan	102	-	-
Kota Maba	89	-	-
Wasile Selatan	22	1	3
Wasile	64	4	13
Wasile Timur	69	-	5
Wasile Tengah	-	-	-
Wasile Utara	-	-	-
Maba	81	3	7
Maba Tengah	-	-	-
Maba Utara	-	-	-
Halmahera Timur	427	8	28

Catatan/Note: ...

Sumber/Source: Kementerian Agama Kabupaten Halmahera Timur/Ministry of Religious Affairs Halmahera Timur Regency

4.4 KEMISKINAN POVERTY

Tabel 4.4.1 Garis Kemiskinan, Jumlah, dan Persentase Penduduk Miskin di Kabupaten Halmahera Timur, 2012–2019
Poverty Line, Number, and Percentage of Poor People in Halmahera Timur Regency, 2012–2019

Tahun Year	Garis Kemiskinan (rupiah/kapita/bulan) Poverty Line (rupiah/capita/month)	Jumlah Penduduk Miskin (ribu) Number of Poor People (thousand)	Persentase Penduduk Miskin Percentage of Poor People
(1)	(2)	(3)	(4)
2012	373,95	12,90	...
2013	410,22	13,30	...
2014	419,73	13,30	...
2015	441,91	13,30	...
2016	494,25	13,48	...
2017	509,73	13,62	...
2018	510,90	13,82	...
2019	545,24	14,53	...

Catatan/Note: ...

Sumber/Source: BPS, Survei Sosial Ekonomi Nasional Maret/BPS-Statistics Indonesia, March National Socioeconomic Survey

Tabel
Table 4.4.2

Indeks Kedalaman Kemiskinan dan Indeks Keparahan Kemiskinan di Kabupaten Halmahera Timur, 2012–2019
Poverty Gap Index and Poverty Severity Index in Halmahera Timur Regency, 2012–2019

Tahun Year	Indeks Kedalaman Kemiskinan Poverty Gap Index	Indeks Keparahan Kemiskinan Poverty Severity Index
(1)	(2)	(3)
2012	2,72	...
2013	2,42	...
2014	1,71	...
2015	3,06	...
2016	2,52	...
2017	4,07	...
2018	2,95	...
2019	1,93	...

Catatan/Note: ...

Sumber/Source: BPS, Survei Sosial Ekonomi Nasional Maret/BPS-Statistics Indonesia, March National Socioeconomic Survey

05

**PERTANIAN, KEHUTANAN, PETERNAKAN,
DAN PERIKANAN**
**AGRICULTURE, FORESTRY, LIVESTOCK,
AND FISHERY**

PRODUKSI BUAH-BUAHAN | **2019**
Kabupaten Halmahera Timur

Total produksi buah mangga, durian,
jeruk, pisang, pepaya dan salak di
Kabupaten Halmahera Timur tahun **2019**
sebanyak

456.932
ton



Mangga



77,46
ton

Durian



0,15
ton

Jeruk



49,702
ton

Pisang



238,05
ton

Pepaya



14,11
ton

Salak



77,46
ton

PENJELASAN TEKNIS

1. **Lahan sawah** adalah lahan pertanian yang berpetak-petak dan dibatasi oleh pematang (galengan), saluran untuk menahan/ menyalurkan air, yang biasanya ditanami padi sawah tanpa memandang dari mana diperoleh atau status lahan tersebut, Lahan yang dimaksud termasuk lahan yang terdaftar di Pajak Bumi Bangunan, luran Pembangunan Daerah, lahan bengkok, lahan serobotan, lahan rawa yang ditanami padi dan lahan bekas tanaman tahunan yang telah dijadikan sawah, baik yang ditanami padi, palawija atau tanaman semusim lainnya,
2. **Tegal/Kebun** adalah lahan pertanian bukan sawah (lahan kering) yang ditanami tanaman semusim atau tahunan dan terpisah dengan halaman sekitar rumah serta penggunaannya tidak berpindah pindah,
3. **Ladang/Huma** adalah lahan pertanian bukan sawah (lahan kering) yang biasanya ditanami tanaman semusim dan penggunaannya hanya semusim atau dua musim, kemudian akan ditinggalkan bila sudah tidak subur lagi (berpindah-pindah), Kemungkinan lahan ini beberapa tahun kemudian akan dikerjakan kembali jika sudah subur,

TECHNICAL NOTES

1. **Wetland** is agricultural land that separated by small dykes to resist water, where the main crop is usually wetland paddy without considering where it is got from or the status of the land, It includes the land that is registered at land income tax office, regional development contribution, 'bengkok' land, illegal ownership, swamps for rice cultivation, and annual crop land mark that has been used as rice field, which are both planted with paddy, secondary crops or the other seasonal crops,
2. **Dry field/Garden** is an dryland (unirrigated land) which is planted with seasonal or annual crops and separately from the yard around the house without shifting,
3. **Unirrigated agricultural field /Shifting cultivation land** is dryland (unirrigated land) that usually is cultivated for seasonal crops and utilized only for one or two seasons, then it will be left when it is not fertile (shifting), Maybe, this land will be used again in a few years if it has been fertile,

- | | |
|--|---|
| <p>4. Lahan yang sementara tidak diusahakan adalah lahan yang biasanya diusahakan tetapi untuk sementara (lebih dari 1 (satu) tahun tetapi kurang dari atau sama dengan 2 (dua) tahun) tidak diusahakan, termasuk lahan sawah yang tidak diusahakan selama lebih dari 2 (dua) tahun,</p> | <p>4. Temporarily unused land is land that is regularly used but temporarily (more than a year but less or equal than two years) is unused, it includes wetland that is not cultivated more than two years,</p> |
| <p>5. Data pokok tanaman pangan yang dikumpulkan adalah luas panen dan produktivitas (hasil per hektar), Produksi tanaman pangan merupakan hasil perkalian antara luas panen dengan produktivitas, Pengumpulan data luas panen dilakukan setiap bulan dengan pendekatan area kecamatan di seluruh wilayah Indonesia, Pengumpulan data produktivitas dilakukan melalui pengukuran langsung pada plot ubinan berukuran 2½ m x 2½ m, Pengumpulan data produktivitas dilakukan setiap subround (empat bulanan) pada waktu panen petani,</p> | <p>5. The main food crops data collected consists of harvested area and productivity (yield per hectare), Food crops production is generated by harvested area multiplied by productivity, The harvested area data is collected every month using sub district area approach in all sub district in Indonesia, The productivity data collection is conducted by a direct measurement in 2½m x 2½m crop cutting plot, The productivity measurement is conducted in every subround (four monthly) at the time when farmers are harvesting their crops,</p> |
| <p>6. Data produksi padi dan palawija yang disajikan adalah dalam kualitas: gabah kering giling (padi), pipilan kering (jagung), biji kering (kedelai dan kacang tanah), dan umbi basah (ubi kayu dan ubi jalar),</p> | <p>6. Production of paddy and secondary crops data are presented in the form of: dry unhusked rice (paddy), dry loose maize (maize), dry shells crops (soybeans and peanuts), and fresh roots (cassava and sweet potatoes),</p> |
| <p>7. Tanaman sayuran dan buah-buahan semusim</p> | <p>7. Seasonal fruit and vegetable plan</p> |

Tanaman sayuran semusim adalah tanaman sumber vitamin, garam mineral dan lain-lain yang dikonsumsi dari bagian tanaman yang berupa daun, bunga, buah, dan umbinya, yang berumur kurang dari satu tahun,

Tanaman buah-buahan semusim adalah tanaman sumber vitamin, garam mineral, dan lain-lain yang dikonsumsi dari bagian tanaman yang berupa buah, berumur kurang dari satu tahun, tidak berbentuk pohon/rumpun tetapi menjalar dan berbatang lunak,

8. Tanaman buah-buahan dan sayuran tahunan

Tanaman buah-buahan tahunan adalah tanaman sumber vitamin, garam mineral, dan lain-lain yang dikonsumsi dari bagian tanaman yang berupa buah dan merupakan tanaman tahunan,

Tanaman sayuran tahunan adalah tanaman sumber vitamin, garam mineral, dan lain-lain yang dikonsumsi dari bagian tanaman yang berupa daun dan atau buah yang berumur lebih dari satu tahun,

9. Tanaman biofarmaka adalah tanaman yang bermanfaat untuk obat-obatan, kosmetik, dan kesehatan yang dikonsumsi atau digunakan dari bagian-bagian tanaman seperti daun, batang,

***Seasonal vegetable plants** are plants which are the sources of vitamin, mineral salt, etc, consumed from the part of the plant in the form of leaf, flower, fruit, and root with the age of less than one year,*

***Seasonal fruit plants** are plants which are the sources of vitamin, mineral salt, etc, consumed from the part of the plant in the form of fruits, These plants are creeps with the age of less than one year,*

8. Annual fruit and vegetable plan

***Annual fruit plants** are plants which are the sources of vitamin, contained mineral salt, etc, consumed from the part of plant in the form of fruit and more than one year of age,*

***Annual vegetable plants** are plants which are the sources of vitamin, contained mineral salt, etc, consumed from the part of the plant in the form of vegetable and more than one year of age,*

9. Medicinal plants are plants which are useful for medicine, It is consumed from part of the plant such as leaf, flower, fruit, tuber, and root,

buah, umbi (rimpang) ataupun akar,

- 10. Tanaman hias** adalah tanaman yang mempunyai nilai keindahan baik bentuk, warna daun, tajuk maupun bunganya, sering digunakan untuk penghias pekarangan dan lain sebagainya,
- 10. Ornamental plants** are plants which have a beauty value, either in shape, colour of leaf or crown of flower, and they are often used as a yard decorator,
- 11. Luas panen tanaman hortikultura** adalah luas tanaman sayuran, buah-buahan, biofarmaka, dan tanaman hias yang diambil hasilnya/dipanen pada periode pelaporan,
- 11. Harvested area of horticulture** is area which vegetable, fruit, medicinal and ornamental plant of crop harvested during the period of report,
- 12. Luas panen untuk tanaman sayuran** adalah luas tanaman yang dipanen sekaligus/habis/dibongkar dan luas tanaman yang dipanen berkali-kali (lebih dari satu kali)/belum habis, Tanaman yang dipanen sekaligus/habis/dibongkar adalah tanaman yang sehabis panen langsung dibongkar/dicabut, terdiri dari bawang merah, bawang putih, bawang daun, kentang, kol/kubis, kembang kol, petsai/sawi, wortel, lobak, dan kacang merah, Tanaman yang dipanen berkali-kali (lebih dari satu kali)/belum habis adalah tanaman yang panennya lebih dari satu kali dan biasanya dibongkar apabila panen terakhir sudah tidak memadai lagi, terdiri dari: kacang panjang, cabe besar, cabe rawit, jamur, tomat, terung, buncis, ketimun, labu siam, kangkung,
- 12. Harvested area of vegetables** is area of entirely plant harvested/demolished and plant harvested several times/undemolished, Entirely plants harvested/demolished are plants usually harvested once and demolished to be substituted by other plants, consisting of: shallots, garlic, leeks, potato, cabbage, cauli flower, mustard green, carrots, chinese radish, and red kidney beans, Plants harvested several times/undemolished are plants usually harvested more than once and demolished in the case that the last harvest was economically not profitable, They consist of : yard long beans, chili, small chili, mushroom, tomatoes, egg plant, french beans, cucumber, pumpkin/chajota, swamp cabbage, spinach, melon, watermelon, and blewah,

bayam, melon, semangka, dan blewah,

- 13. Produksi hortikultura** adalah hasil menurut bentuk produk dari setiap tanaman sayuran, buah-buahan, biofarmaka dan tanaman hias yang diambil berdasarkan luas yang dipanen/tanaman yang menghasilkan pada bulan/triwulan laporan,
- 14. Penghitungan luas tanaman perkebunan besar** adalah pada keadaan akhir tahun dan tidak termasuk yang luasnya kurang dari 5 hektar,
- 15. Bentuk produksi perkebunan** adalah; karet kering (karet), daun kering (teh dan tembakau), biji kering (kopi dan coklat), kulit kering (kayu manis dan kina), serat kering (rami), bunga kering (cengkeh), refined sugar (tebu dari perkebunan besar), gula mangkok (tebu dari perkebunan rakyat), ekuivalen kopra (kopra), biji dan bunga (pala) serta minyak daun (sereh),
16. Persediaan akhir tahun produksi perkebunan besar bukan merupakan cadangan penyangga (buffer stock),
- 17. Data Statistik Kehutanan sebagian besar** merupakan data sekunder yang bersumber dari Kementerian Kehutanan,
- 13. Horticulture production** is the standard production quantity form of vegetable, fruit, medicinal and ornamental plant based on harvested area/the number of production plants reported monthly/quarterly,
- 14. Planted areas of estates** refer to condition at the end of the year, and exclude areas less than 5 hectares,
- 15. Production of estates crops** are follows: dry rubber (rubber); dry leaves (tea and tobacco); dry beans (coffee and cocoa); dry bark (cassia vera and cinchona); dry fibre (rosella); dry flowers/buds (cloves); refined sugar (sugar cane from estate); cup sugar (sugar cane from smallholders); copra (copra); seeds and buds (nutmeg); and leaf oil (citronella),
16. The production availability of estates at the end of year is not the buffer stock,
- 17. Most of forestry statistics** are secondary data obtained from the Ministry of Forestry,

- 18. Kawasan hutan** adalah wilayah tertentu yang berupa hutan, yang ditunjuk dan atau ditetapkan oleh pemerintah untuk dipertahankan keberadaannya sebagai hutan tetap, Hal ini untuk menjamin kepastian hukum mengenai status kawasan hutan, letak batas dan luas suatu wilayah tertentu yang sudah ditunjuk menjadi kawasan hutan tetap,
- 18. Forest Area** is a specific territory of forest ecosystem determined and or decided by the government as a permanent forest, Such decision is important to maintain the size of forest area and to ensure its legitimation and boundary demarcation of permanent forest,
- 19. Kawasan hutan Indonesia** ditetapkan oleh Menteri Kehutanan dalam bentuk Surat Keputusan Menteri Kehutanan tentang Penunjukan Kawasan Hutan dan Perairan Provinsi, Penunjukan Kawasan Hutan ini disusun berdasarkan hasil pemaduserasian antara Rencana Tata Ruang Wilayah Provinsi (RTRWP) dengan Tata Guna Hutan Kesepakatan (TGHK),
- 19. Indonesian forest area** is determined by the Minister of Forestry in the format of Ministerial Decree on the Designation of Provincial Forest Area and Inland Water, Coastal and Marine Ecosystem, The designation of Forest Area is formulated based on integrated and harmonized of Provincial Spatial Planning (RTRWP) and Forest Land Use by Concensus (TGHK),
- 20. Penunjukan kawasan hutan** mencakup pula kawasan perairan yang menjadi bagian dari Kawasan Suaka Alam (KSA) dan Kawasan Pelestarian Alam (KPA),
- 20. The designation of forest area** in some cases also cover inland water, coastal and marine ecosystem that may become part of Sanctuary Reserve Area (KSA) and Nature Conservation Area (KPA),
- 21. Kawasan Suaka Alam (KSA)** adalah kawasan dengan ciri khas tertentu, baik di darat maupun di perairan yang mempunyai fungsi pokok sebagai kawasan pengawetan keanekaragaman tumbuhan dan satwa serta ekosistemnya, yang juga
- 21. A Sanctuary Reserve Area** is a specific terrestrial or aquatic area having specific criteria for preserving biodiversity plant and animal as well as ecosystem, which also serve as life support system,

berfungsi sebagai wilayah sistem penyangga kehidupan,

- 22. Kawasan Pelestarian Alam (KPA)** adalah kawasan dengan ciri khas tertentu, baik di darat maupun di perairan yang mempunyai fungsi pokok perlindungan sistem penyangga kehidupan, pengawetan keanekaragaman jenis tumbuhan dan satwa, serta pemanfaatan secara lestari sumber daya alam hayati dan ekosistemnya,
- 22. A Nature Conservation area** is a specific terrestrial or aquatic area whose main function is to serve life support system and preserve diversity of plant and animal species, as well as to provide a sustainable utilization of living resources and their ecosystems,
23. Berdasarkan Undang-Undang No, 41 Tahun 1999 tentang Kehutanan, kawasan hutan dibagi ke dalam kelompok Hutan Konservasi, Hutan Lindung, dan Hutan Produksi,
23. In accordance to the Act on Forestry No, 41/1999, forest area is categorized as Conservation Forest, Protection Forest and Production Forest,
- 24. Hutan Konservasi** adalah kawasan hutan dengan ciri khas tertentu, yang mempunyai fungsi pokok pengawetan keanekaragaman tumbuhan dan satwa serta ekosistemnya,
- 24. Conservation Forest** is a forest area having specific characteristic established for the purposes of conservation of animal and plant species as well as their ecosystem,
- 25. Hutan Lindung** adalah kawasan hutan yang mempunyai fungsi pokok sebagai perlindungan sistem penyangga kehidupan untuk mengatur tata air, mencegah banjir, mengendalikan erosi, mencegah intrusi air laut, dan memelihara kesuburan tanah,
- 25. Protection Forest** is a forest area designated to serve life support system, maintain hydrological system, prevent of flood, erosion control, seawater intrusion, and maintain soil fertility,
- 26. Hutan Produksi** adalah kawasan hutan yang mempunyai fungsi
- 26. Production Forest** is a forest area designated mainly to promote

pokok memproduksi hasil hutan, Hutan produksi terdiri dari Hutan Produksi Tetap (HP), Hutan Produksi Terbatas (HPT), dan Hutan Produksi yang dapat dikonversi,

sustainable forest production, Production forest is classified as permanent production forest, limited production forest, and convertible production forest,

27. Hutan Konservasi terdiri dari: Kawasan suaka alam berupa Cagar Alam (CA) dan Suaka Margasatwa (SM); kawasan pelestarian alam berupa Taman Nasional (TN), Taman Hutan Raya (THR), dan Taman Wisata Alam (TWA); Taman Buru (TB), Taman Buru adalah kawasan hutan yang ditetapkan sebagai tempat wisata berburu,

27. Conservation Forest is divided into:
Sanctuary Reserve area consists of Strict Nature Reserve and Wildlife Sanctuary,
Nature conservation area consists of National Park (TN), Grand Forest Park (THR), and Nature Recreation Park (TWA); Game Hunting Park (TB) Game Hunting Park is forest area devoted for game hunting recreation,

28. Data populasi ternak bersumber dari Direktorat Jenderal Peternakan dan Kesehatan Hewan Kementerian Pertanian, sedangkan jumlah pemotongan ternak merupakan hasil Survei Laporan Pemotongan Ternak, Pengumpulan data pemotongan ternak dilakukan secara lengkap setiap triwulan di seluruh Rumah Potong Hewan (RPH) dan Tempat Pemotongan Hewan (TPH) yang ada di Indonesia, Pada tahun 2013 jumlah Dokumen RPH/TPH hasil pencacahan yang diolah sebanyak 4.033,

28. Data of domestic livestock population are obtain from the Directorate General of Livestock and Animal Health Service, while data on the number of animals slaughtered are based on the quarterly survey conducted by BPS, *This survey is a complete enumeration on all slaughterhouses and abattoirs in Indonesia, There are 4,033 covered in 2013,*

29. Data statistik perikanan merupakan data sekunder yang bersumber dari Direktorat

29. Fishery Statistics are secondary data obtained from the Directorate General of Capture Fisheries

Jenderal Perikanan Tangkap dan Direktorat Jenderal Budidaya, Statistik perikanan dibedakan atas data Perikanan Tangkap dan Perikanan Budidaya, Perikanan Tangkap diklasifikasikan atas penangkapan ikan di laut dan penangkapan ikan di perairan umum, Perikanan Budidaya diklasifikasikan atas jenis budidaya yaitu budidaya laut, tambak, kolam, karamba, jaring apung, dan sawah,

and Directorate General of Aquaculture, Fishery statistics are categorized into capture fisheries and aquaculture, Capture fisheries are further classified into marine capture fisheries and inland open water capture fisheries, Aquaculture are further classified into several types of culture: marine culture, brackish water pond, fresh water pond, cage, floating net, and fish breeding in paddy fields,

30. Rumah Tangga Perikanan Tangkap adalah rumah tangga yang melakukan kegiatan penangkapan ikan/binatang air lainnya/tanaman air dengan tujuan sebagian/seluruh hasilnya untuk dijual.

30. A capture fishery household is a household conducting activities in catching fishes/other aquatic animals/aquatic plants, for which the products are wholly or partly to be sold.

ULASAN

DESCRIPTION

Hortikultura

1. Produksi pisang di Halmahera Timur pada tahun 2019 mencapai 851,4 ton. Produksi ini dihasilkan di semua kecamatan.
2. Komoditi sayuran yang berproduksi paling tinggi adalah cabai. Pada tahun 2019, cabai yang dihasilkan di semua kecamatan mencapai 1.715,8 ton. Produksi terbesar ada di Kecamatan Wasile Timur.
3. Secara umum tanaman sayuran yang ada di kabupaten ini adalah bawang merah, cabai, dan tomat. Kecamatan yang menjadi lokasi produsen terbanyak tanaman hortikultura berada di Kecamatan Wasile Timur.

Perkebunan

4. Tanaman perkebunan yang ada di kabupaten Halmahera Timur adalah kelapa, kopi, dan kakao.

Peternakan

5. Menurut jenisnya, populasi ternak yang ada di kabupaten ini adalah sapi potong, kambing, dan babi. Populasi terbanyak adalah sapi potong dengan total 10.180 ekor. Populasi ayam kampung mencapai 55.494 ekor. Daerah sentra produsen menurut Dinas Pertanian adalah Kecamatan Wasile.

Holticulture

1. *In 2019, production of banana in Halmahera Timur reaches 851.4 tons. All subdistricts production this comodities.*
2. *The highest production on vegetable crops is chili. This vegetable crops production in all subdistricts. In 2019, production chilies reaches 1,715.8 ton. The highest production located at Wasile Timur Subdistricts.*
3. *Generally, vegetable crops that exist in this regency is onion, chili, tomatoes, and cabbage. Central production this comodities in Wasile Timur.*

Estate Crops

4. *Halmahera Timur regency has production estate crops. This comodities is coconut, coffe, and cocoa.*

Animal Husbandary

5. *According to their kinds, the livestock population in this regency are beef cattle, goat, buffalo, and pig. Beef cattle is the highest livestock population with 10,180 beef. Population of chickens reaches 55,494. Central production this livestock located in Wasile subdistrict.*

Perikanan

6. Kondisi geografis Halmahera Timur yang dikelilingi laut menjadikan wilayah ini kaya akan produk bahari.
7. Total produksi perikanan budidaya kolam adalah sebesar 53,5 ton, dengan kecamatan Wasile Timur sebagai penghasil produksi perikanan terbesar.

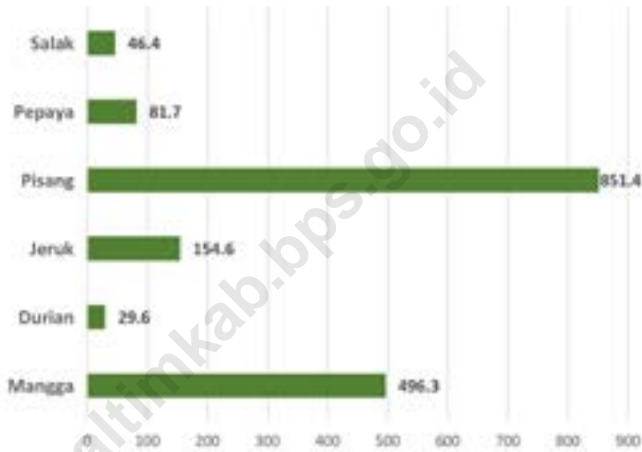
Fishery

6. *Geographical condition of Halmahera Timur makes this area rich of marine products.*
7. *Total Aquaculture pond production is 53.5 tons, with Wasile Timur subdistrict as the largest producer of fisheries production.*

<https://halmahera.bps.go.id>

Gambar 5.1
Figures

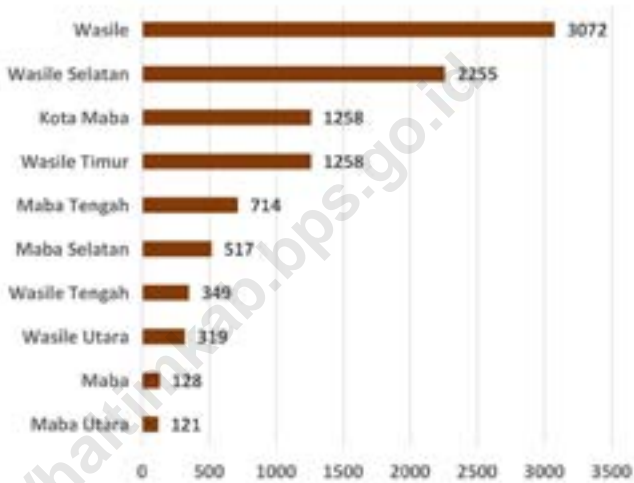
Produksi Buah-buahan Kabupaten Halmahera Timur (ton), 2019
Production of Fruits Halmahera Timur Regency (ton), 2019



Sumber/Source : BPS, Statistik Pertanian holtikultura SPH-BST/ BPS-Statistics Indonesia, Agricultural Statistic for Holticulture SHP-BST

Gambar 5.2
Figures

Populasi Ternak Kambing Menurut Kecamatan, 2019
Goath Population by Subdistrict (heads), 2019



Sumber/Source : Dinas Pertanian Kabupaten Halmahera Timur/ *Agriculture Service of Halmahera Timur Regency*

**5.1 HORTIKULTURA
HORTICULTURE**

Tabel 5.1.1 Luas Panen Tanaman Sayuran Menurut Kecamatan dan Jenis Tanaman di Kabupaten Halmahera Timur (ha), 2018 dan 2019
Harvested Area of Vegetables by Subdistrict and Kind of Plant in Halmahera Timur Regency (ha), 2018 and 2019

Kecamatan Subdistrict	Bawang Merah/Shallot		Cabai/Chili	
	2018	2019	2018	2019
(1)	(2)	(3)	(4)	(5)
Maba Selatan	9	9	16	5
Kota Maba	8	9	21	9
Wasile Selatan	10	7	171	117
Wasile	12	10	43	69
Wasile Timur	46	15	167	264
Wasile Tengah	14	32	32	23
Wasile Utara	7	9	19	12
Maba	11	-	35	4
Maba Tengah	12	-	26	6
Maba Utara	9	23	23	89
Halmahera Timur	138	114	553	598

Lanjutan Tabel/*Continued Table 5.1.1*

Kecamatan Subdistrict	Kentang/Potato		Kubis/Cabbage	
	2018	2019	2018	2019
(1)	(6)	(7)	(8)	(9)
Maba Selatan	-	-
Kota Maba	2	-
Wasile Selatan	4	-
Wasile	5	3
Wasile Timur	11	5
Wasile Tengah	-	-
Wasile Utara	-	-
Maba	-	-
Maba Tengah	-	-
Maba Utara	3	-
Halmahera Timur	25	8

Lanjutan Tabel/Continued Table 5.1.1

Kecamatan Subdistrict	Petsai Chinese Cabbage		Tomat/Tomato		Bawang Putih/Garlic	
	2018	2019	2018	2019	2018	2019
(1)	(10)	(11)	(12)	(13)	(14)	(15)
Maba Selatan	3	7	7	8
Kota Maba	6	11	10	8
Wasile Selatan	16	20	20	58
Wasile	9	15	20	18
Wasile Timur	17	1	22	51
Wasile Tengah	2	0	9	5
Wasile Utara	-	2	8	9
Maba	3	-	6	3
Maba Tengah	11	-	8	-
Maba Utara	10	14	8	41
Halmahera Timur	77	70	118	201

Catatan/Note: Data tahun 2018 hanya tersedia sampai dengan bulan Oktober

Sumber/Source: BPS, Statistik Pertanian hortikultura SPH-BST/ BPS-Statistics Indonesia, Agricultural Statistic for Horticulture SHP-BST

Tabel
Table 5.1.2**Produksi Tanaman Sayuran Menurut Kecamatan dan Jenis Tanaman di Kabupaten Halmahera Timur (ton), 2018 dan 2019*****Production of Vegetables by Subdistrict and Kind of Plant in Halmahera Timur Regency (ton), 2018 dan 2019***

Kecamatan Subdistrict	Bawang Merah/Shallot		Cabai/Chili	
	2018	2019	2018	2019
(1)	(2)	(3)	(4)	(5)
Maba Selatan	2,3	2,9	4,6	3,6
Kota Maba	4,9	2,5	8,5	5,7
Wasile Selatan	3,2	2,5	62,6	77,9
Wasile	2,8	16,5	24,1	303,0
Wasile Timur	34,6	13,8	178,0	1.250,8
Wasile Tengah	4	12	10,0	121,3
Wasile Utara	6,3	4,1	9,7	8,2
Maba	3	-	13,1	5,3
Maba Tengah	3,9	-	11,9	4,0
Maba Utara	2,6	4,7	9,0	45,0
Halmahera Timur	64,4	59,0	331,50	1.715,8

Lanjutan Tabel/*Continued Table* 5.1.2

Kecamatan Subdistrict	Kentang/Potato		Kubis/Cabbage	
	2018	2019	2018	2019
(1)	(6)	(7)	(8)	(9)
Maba Selatan	0	-
Kota Maba	0,4	-
Wasile Selatan	1,3	-
Wasile	1,3	7
Wasile Timur	1,5	20
Wasile Tengah	-	-
Wasile Utara	-	-
Maba	-	-
Maba Tengah	-	-
Maba Utara	0,7	-
Halmahera Timur	12,2	27

Lanjutan Tabel/*Continued Table* 5.1.2

Kecamatan Subdistrict	Petai Chinese Cabbage		Tomat/Tomato		Bawang Putih/Garlic	
	2018	2019	2018	2019	2018	2019
(1)	(10)	(11)	(12)	(13)	(14)	(15)
Maba Selatan	0,4	1,4	2,5	6,2
Kota Maba	1	2,2	3,6	5,9
Wasile Selatan	4,6	4,2	10,9	35,7
Wasile	1,1	7,3	12,5	164,3
Wasile Timur	2,4	1,3	32,5	309,2
Wasile Tengah	0,3	-	5,2	6,6
Wasile Utara	-	0,4	5,3	9,3
Maba	0,4	-	2,9	2,1
Maba Tengah	1,1	-	5,3	-
Maba Utara	1,5	1,4	4,5	19,4
Halmahera Timur	12,8	18,2	85,2	558,7

Catatan/Note: Data tahun 2018 hanya tersedia sampai dengan bulan Oktober

Sumber/Source: BPS, Statistik Pertanian hortikultura SPH-BST/ *BPS-Statistics Indonesia, Agricultural Statistic for Horticulture SHP-BST*

Tabel
Table 5.1.3

Luas Panen Tanaman Sayuran dan Buah-buahan Semusim Menurut Jenis Tanaman di Kabupaten Halmahera Timur (ha), 2016–2019
Harvested Area of Seasonal Vegetables and Fruits by Kind of Plant in Halmahera Timur Regency (ha), 2016–2019

Jenis Tanaman Kind of Plants	2016	2017	2018	2019
(1)	(2)	(3)	(4)	(5)
Bawang Daun/ Scallion	28	65
Bawang Merah/ Shallots	138	114
Bawang Putih/ Garlic	-	-
Bayam/ Spinach	31	45
Blewah/ Blewah	-	-
Buncis/ string bean	24	33
Cabai Besar/ Chili/Big chili	242	230
Cabai Rawit/ Chili/Cayenne Pepper	311	368
Jamur/ Mushrooms	-	-
Kacang Merah/ Red Beans	28	6
Kacang Panjang/ Long Beans	95	60
Kangkung/ Water Spinach	80	63
Kembang Kol/ Cauliflower	-	1

Lanjutan Tabel/*Continued Table* 5.1.3

Jenis Tanaman <i>Kind of Plants</i>	2016	2017	2018	2019
(1)	(2)	(3)	(4)	(5)
Kentang/ Potato	-	-
Ketimun/ Cucumber	65	82
Kubis/ Cabbage	25	8
Labu Siam/ Chayote	-	1
Lobak/ Radish	-	-
Melon/ Melon	15	46
Paprika/ Bell Pepper	-	-
Petsai/Sawi/ Chinese Cabbage/ mustard green	77	70
Semangka/ Water Melon	87	128
Stroberi/ Strawberry	-	-
Terung/ Eggplant	81	126
Tomat/ Tomato	118	201
Wortel/ Carrot	-	-

Catatan/*Note*: Data tahun 2018 hanya tersedia sampai dengan bulan Oktober

Sumber/*Source*: BPS, Statistik Pertanian hortikultura SPH-BST/ *BPS-Statistics Indonesia, Agricultural Statistic for Horticulture SHP-BST*

Tabel 5.1.4 **Produksi Tanaman Sayuran dan Buah-buahan Semusim Menurut Jenis Tanaman di Kabupaten Halmahera Timur (ton), 2016–2019**
Production of Seasonal Vegetables and Fruits by Kind of Plant in Halmahera Timur Regency (ha), 2016–2019

Jenis Tanaman Kind of Plants	2016	2017	2018	2019
(1)	(2)	(3)	(4)	(5)
Bawang Daun/ Scallion	85	224
Bawang Merah/ Shallots	644	590
Bawang Putih/ Garlic	-	-
Bayam/ Spinach	51	231
Blewah/ Blewah	-	-
Buncis/ string bean	68	575
Cabai Besar/ Chili/Big chili	1 436	5 852
Cabai Rawit/ Chili/Cayenne Pepper	1 879	11 306
Jamur/ Mushrooms	-	-
Kacang Merah/ Red Beans	94	20
Kacang Panjang/ Long Beans	357	827
Kangkung/ Water Spinach	217	708
Kembang Kol/ Cauliflower	-	13

Lanjutan Tabel/*Continued Table* 5.1.4

Jenis Tanaman <i>Kind of Plants</i>	2016	2017	2018	2019
(1)	(2)	(3)	(4)	(5)
Kentang/ Potato	-	-
Ketimun/ Cucumber	289	2 203
Kubis/ Cabbage	122	270
Labu Siam/ Chayote	-	35
Lobak/ Radish	-	-
Melon/ Melon	226	367
Paprika/ Bell Pepper	-	-
Petsai/Sawi/ Chinese Cabbage/ mustard green	128	182
Semangka/ Water Melon	783	6 634
Stroberi/ Strawberry	-	-
Terung/ Eggplant	280	4 132
Tomat/ Tomato	852	5 587
Wortel/ Carrot	-	-

Catatan/*Note*: Data tahun 2018 hanya tersedia sampai dengan bulan Oktober

Sumber/*Source*: BPS, Statistik Pertanian hortikultura SPH-BST/ *BPS-Statistics Indonesia, Agricultural Statistic for Horticulture SHP-BST*

Tabel
Table 5.1.5

Luas Panen Tanaman Biofarmaka Menurut Kecamatan dan Jenis Tanaman di Kabupaten Halmahera Timur (m²), 2018 dan 2019
Harvested Area of Medicinal Plants by Subdistrict and Kind of Plant in Halmahera Timur Regency (m²), 2018 and 2019

Kecamatan Subdistrict	Jahe/Ginger		Laos/Lengkuas/Galanga	
	2018	2019	2018	2019
(1)	(2)	(3)	(4)	(5)
Maba Selatan	...	-	...	-
Kota Maba	...	-	...	-
Wasile Selatan	...	-	...	-
Wasile	...	-	...	-
Wasile Timur	...	-	...	-
Wasile Tengah	...	-	...	-
Wasile Utara	...	-	...	-
Maba	...	25	...	50
Maba Tengah	...	-	...	-
Maba Utara	...	-	...	-
Halmahera Timur	...	25	...	50

Lanjutan Tabel/*Continued Table 5.1.5*

Kecamatan Subdistrict	Kencur/ <i>East Indian Galangal</i>		Kunyit/ <i>Turmeric</i>	
	2018	2019	2018	2019
(1)	(6)	(7)	(8)	(9)
Maba Selatan	...	-	...	-
Kota Maba	...	-	...	-
Wasile Selatan	...	-	...	-
Wasile	...	-	...	-
Wasile Timur	...	-	...	-
Wasile Tengah	...	-	...	-
Wasile Utara	...	-	...	-
Maba	...	-	...	-
Maba Tengah	...	-	...	-
Maba Utara	...	-	...	-
Halmahera Timur	...	-	...	-

Catatan/*Note*: ...Sumber/*Source*: BPS, Statistik Pertanian Hortikultura SPH-TBF/*BPS-Statistics Indonesia, Agricultural Statistic for Horticulture SPH-TBF*

Tabel 5.1.6 **Produksi Tanaman Biofarmaka Menurut Kecamatan dan Jenis Tanaman di Kabupaten Halmahera Timur (kg), 2018 and 2019**
Production of Medicinal Plants by Subdistrict and Kind of Plant in Halmahera Timur Regency (kg), 2018 and 2019

Kecamatan Subdistrict	Jahe/Ginger		Laos/Lengkuas/Galanga	
	2018	2019	2018	2019
(1)	(2)	(3)	(4)	(5)
Maba Selatan	...	-	...	-
Kota Maba	...	-	...	-
Wasile Selatan	...	-	...	-
Wasile	...	-	...	-
Wasile Timur	...	-	...	-
Wasile Tengah	...	-	...	-
Wasile Utara	...	-	...	-
Maba	...	6	...	300
Maba Tengah	...	-	...	-
Maba Utara	...	-	...	-
Halmahera Timur	...	6	...	300

Lanjutan Tabel/*Continued Table 5.1.6*

Kecamatan Subdistrict	Kencur/ <i>East Indian Galangal</i>		Kunyit/ <i>Turmeric</i>	
	2018	2019	2018	2019
(1)	(6)	(7)	(8)	(9)
Maba Selatan	...	-	...	-
Kota Maba	...	-	...	-
Wasile Selatan	...	-	...	-
Wasile	...	-	...	-
Wasile Timur	...	-	...	-
Wasile Tengah	...	-	...	-
Wasile Utara	...	-	...	-
Maba	...	-	...	-
Maba Tengah	...	-	...	-
Maba Utara	...	-	...	-
Halmahera Timur	...	-	...	-

Catatan/*Note*: ...Sumber/*Source*: BPS, Statistik Pertanian Hortikultura SPH-TBF/BPS-*Statistics Indonesia, Agricultural Statistic for Horticulture SPH-TBF*

Tabel 5.1.7 **Luas Panen Tanaman Biofarmaka Menurut Jenis Tanaman di Kabupaten Halmahera Timur (m²), 2016–2019**
Harvested Area of Medicinal Plants by Kind of Plant in Halmahera Timur Regency (m²), 2016–2019

Jenis Tanaman Kind of Plants	2016	2017	2018	2019
(1)	(2)	(3)	(4)	(5)
Dlingo/Dringo/ Calamus	-
Jahe/ Ginger	25
Kapulaga/ Java Cardamom	-
Keji Beling/ Verbenaceae	-
Kencur/ East Indian Galangal	-
Kunyit/ Turmeric	-
Laos/Lengkuas/ Galanga	50
Lempuyang/ Zingiber Aromaticum	-
Lidah Buaya/ Aloevera	-
Mahkota Dewa/ Phaleria Macrocarpa	-
Mengkudu/Pace/ Indian Mulberry	-
Sambiloto/ King of Bitter	-
Temuireng/ Black Turmeric	-
Temukunci/ Chinese Keys	-
Temulawak/ Java Turmeric	-

Catatan/Note: ...

Sumber/Source: BPS, Statistik Pertanian Hortikultura SPH-TBF/BPS-Statistics Indonesia, Agricultural Statistic for Horticulture SPH-TBF

Tabel 5.1.8 **Produksi Tanaman Biofarmaka Menurut Jenis Tanaman di Kabupaten Halmahera Timur (kg), 2016–2019**
Table 5.1.8 **Production of Medicinal Plants by Kind of Plant in Halmahera Timur Regency (kg), 2016–2019**

Jenis Tanaman Kind of Plants	2016	2017	2018	2019
(1)	(2)	(3)	(4)	(5)
Dlingo/Dringo/ Calamus	-
Jahe/ Ginger	6
Kapulaga/ Java Cardamom	-
Keji Beling/ Verbenaceae	-
Kencur/ East Indian Galangal	-
Kunyit/ Turmeric	-
Laos/Lengkuas/ Galanga	300
Lempuyang/ Zingiber Aromaticum	-
Lidah Buaya/ Aloevera	-
Mahkota Dewa/ Phaleria Macrocarpa	-
Mengkudu/Pace/ Indian Mulberry	-
Sambiloto/ King of Bitter	-
Temuireng/ Black Turmeric	-
Temukunci/ Chinese Keys	-
Temulawak/ Java Turmeric	-

Catatan/Note: ...

Sumber/Source: BPS, Statistik Pertanian Hortikultura SPH-TBF/BPS-Statistics Indonesia, Agricultural Statistic for Horticulture SPH-TBF

Tabel
Table 5.1.9

Produksi Buah-buahan Menurut Kecamatan dan Jenis Tanaman di Kabupaten Halmahera Timur (ton), 2018 and 2019
Production of Fruits by Subdistrict and Kind of Plant in Halmahera Timur Regency (ton), 2018 and 2019

Kecamatan Subdistrict	Mangga/Mango		Durian/Durian	
	2018	2019	2018	2019
(1)	(2)	(3)	(4)	(5)
Maba Selatan	...	13,10	...	-
Kota Maba	...	13,00	...	-
Wasile Selatan	...	80,00	...	-
Wasile	...	6,90	...	-
Wasile Timur	...	238,20	...	24,00
Wasile Tengah	...	40,70	...	-
Wasile Utara	...	-	...	-
Maba	...	7,10	...	-
Maba Tengah	...	3,00	...	-
Maba Utara	...	94,30	...	5,60
Halmahera Timur	...	496,30	...	29,60

Lanjutan Tabel/*Continued Table* 5.1.13

Kecamatan Subdistrict	Jeruk/Orange		Pisang/Banana	
	2018	2019	2018	2019
(1)	(6)	(7)	(8)	(9)
Maba Selatan	...	1,20	...	24,50
Kota Maba	...	0,40	...	26,90
Wasile Selatan	...	54,00	...	60,00
Wasile	...	-	...	28,00
Wasile Timur	...	89,50	...	292,40
Wasile Tengah	...	-	...	93,30
Wasile Utara	...	0,80	...	10,00
Maba	...	-	...	71,80
Maba Tengah	...	-	...	45,20
Maba Utara	...	8,70	...	224,50
Halmahera Timur	...	154,60	...	851,40

Lanjutan Tabel/*Continued Table* 5.1.13

Kecamatan Subdistrict	Pepaya/Papaya		Salak/Salacca	
	2018	2019	2018	2019
(1)	(10)	(11)	(12)	(13)
Maba Selatan	...	-	...	-
Kota Maba	...	-	...	-
Wasile Selatan	...	40,00	...	20,00
Wasile	...	1,10	...	-
Wasile Timur	...	32,00	...	34,40
Wasile Tengah	...	-	...	8,40
Wasile Utara	...	2,00	...	-
Maba	...	-	...	-
Maba Tengah	...	-	...	0,40
Maba Utara	...	6,60	...	1,20
Halmahera Timur	...	81,70	...	46,40

Catatan/*Note*: Data tahun 2018 hanya tersedia sampai dengan bulan Oktober

Sumber/*Source*: BPS, Statistik Pertanian hortikultura SPH-BST/ *BPS-Statistics Indonesia, Agricultural Statistic for Horticulture SHP-BST*

Tabel
Table 5.1.10

Produksi Buah–Buahan dan Sayuran Tahunan Menurut Jenis Tanaman (ton) di Kabupaten Halmahera Timur, 2016–2019
Production of Annual Fruits and Vegetables by Kind of Plant in Halmahera Timur Regency (ton), 2016–2019

Jenis Tanaman Kind of Plants	2016	2017	2018	2019
(1)	(2)	(3)	(4)	(5)
Alpukat/ Avocado	-	485
Anggur/ Grape	-	-
Apel/ Apple	-	-
Belimbing/ Star Fruit	-	310
Duku/Langsat/Kokosan/ Duku	-	3.354
Durian/ Durian	-	296
Jambu Air/ Water Apple	-	440
Jambu Biji/ Guava	-	388
Jengkol/ Jengkol	-	7
Jeruk Besar/ Pomelo	-	348
Jeruk Siam/Keprak/ Orange/ Tangerine	-	1.198
Mangga/ Mango	-	4.963

Lanjutan Tabel/Continued Table 5.1.13

Jenis Tanaman <i>Kind of Plants</i>	2016	2017	2018	2019
(1)	(2)	(3)	(4)	(5)
Manggis/ Mangosteen	-	6
Markisa/Konyal/ Passion fruit	-	-
Melinjo/ Gnetum/Melinjo	-	-
Nangka/Cempedak/ Jackfruit	-	4.122
Nenas/ Pineapple	-	764
Pepaya/ Papaya	-	817
Petai/ Twisted Cluster Bean	-	93
Pisang/ Banana	-	8.514
Rambutan/ Rambutan	-	834
Salak/ Snakefruit	-	464
Sawo/ Sapodilla/Sawo	-	8
Sirsak/ Soursop	-	210
Sukun/ Breadfruit	-	408

Catatan/Note: ...

Sumber/Source: BPS, Statistik Pertanian Hortikultura SPH-BST/BPS-Statistics Indonesia, Agricultural Statistic for Horticulture SPH-BST

5.2 PERKEBUNAN ESTATE CROPS

Tabel 5.2.1 **Luas Areal Tanaman Perkebunan Menurut Kecamatan dan Jenis Tanaman di Kabupaten Halmahera Timur (ha), 2018 dan 2019**
Planted Area of Estate Crops by Subdistrict and Type of Crops in Halmahera Timur Regency (ha), 2018 dan 2019

Kecamatan Subdistrict	Kelapa Sawit/Oil Palm		Kelapa/Coconut	
	2018	2019	2018	2019
(1)	(2)	(3)	(4)	(5)
Maba Selatan	2.813
Kota Maba	133
Wasile Selatan	2.749
Wasile	955
Wasile Timur	3.195
Wasile Tengah	496
Wasile Utara	1.437
Maba	390
Maba Tengah	1.741
Maba Utara	3.192
Halmahera Timur	17.101

Lanjutan Tabel/Continued Table 5.2.1

Kecamatan Subdistrict	Karet/Rubber		Kopi/Coffee	
	2018	2019	2018	2019
(1)	(6)	(7)	(8)	(9)
Maba Selatan
Kota Maba
Wasile Selatan
Wasile
Wasile Timur	51
Wasile Tengah
Wasile Utara
Maba	22
Maba Tengah
Maba Utara
Halmahera Timur	73

Lanjutan Tabel/*Continued Table* 5.2.1

Kecamatan Subdistrict	Kakao/Cocoa		Tebu/Sugar cane	
	2018	2019	2018	2019
(1)	(10)	(11)	(12)	(13)
Maba Selatan
Kota Maba
Wasile Selatan
Wasile
Wasile Timur	...	29
Wasile Tengah
Wasile Utara
Maba
Maba Tengah
Maba Utara
Halmahera Timur	...	29

Lanjutan Tabel/*Continued Table* 5.2.1

Kecamatan Subdistrict	Teh/ <i>Tea</i>		Tembakau/ <i>Tobacco</i>	
	2018	2019	2018	2019
(1)	(14)	(15)	(16)	(17)
Maba Selatan
Kota Maba
Wasile Selatan
Wasile
Wasile Timur
Wasile Tengah
Wasile Utara
Maba
Maba Tengah
Maba Utara
Halmahera Timur

Catatan/*Note*: ...

Sumber/*Source*: Dinas Pertanian Kabupaten Halmahera Timur/ *Agriculture Service of Halmahera Timur Regency*

Tabel
Table 5.2.2**Produksi Perkebunan Menurut Kecamatan dan Jenis Tanaman di Kabupaten Halmahera Timur (ton), 2018 dan 2019***Production of Estate by Subdistrict and Type of Crops in Halmahera Timur Regency (ton), 2018 and 2019*

Kecamatan Subdistrict	Kelapa Sawit/Oil Palm		Kelapa/Coconut	
	2018	2019	2018	2019
(1)	(2)	(3)	(4)	(5)
Maba Selatan	376
Kota Maba	15
Wasile Selatan	1.016
Wasile	644
Wasile Timur	2.738
Wasile Tengah	575
Wasile Utara	1.621
Maba	216
Maba Tengah	1.662
Maba Utara
Halmahera Timur	8.863

Lanjutan Tabel/Continued Table 5.2.2

Kecamatan Subdistrict	Karet/Rubber		Kopi/Coffee	
	2018	2019	2018	2019
(1)	(6)	(7)	(8)	(9)
Maba Selatan
Kota Maba
Wasile Selatan
Wasile
Wasile Timur
Wasile Tengah
Wasile Utara
Maba
Maba Tengah
Maba Utara
Halmahera Timur

Lanjutan Tabel/Continued Table 5.2.2

Kecamatan Subdistrict	Kakao/Cocoa		Tebu/Sugar cane	
	2018	2019	2018	2019
(1)	(10)	(11)	(12)	(13)
Maba Selatan
Kota Maba
Wasile Selatan
Wasile
Wasile Timur
Wasile Tengah
Wasile Utara
Maba
Maba Tengah
Maba Utara
Halmahera Timur

Lanjutan Tabel/*Continued Table 5.2.2*

Kecamatan Subdistrict	Teh/Tea		Tembakau/Tobacco	
	2018	2019	2018	2019
(1)	(14)	(15)	(16)	(17)
Maba Selatan
Kota Maba
Wasile Selatan
Wasile
Wasile Timur
Wasile Tengah
Wasile Utara
Maba
Maba Tengah
Maba Utara
Halmahera Timur

Catatan/Note: ...

Sumber/Source: Dinas Pertanian Kabupaten Halmahera Timur/ *Agriculture Service of Halmahera Timur Regency*

5.3 PETERNAKAN LIVESTOCK

Tabel 5.3.1 **Populasi Ternak Menurut Kecamatan dan Jenis Ternak (ekor) di Kabupaten Halmahera Timur, 2018 dan 2019**
Table 5.3.1 *Livestock Population by Subdistrict and Kind of Livestock (heads) in Halmahera Timur Regency, 2018 and 2019*

Kecamatan Subdistrict	Sapi Perah/Dairy Cattle		Sapi Potong/Beef Cattle	
	2018	2019	2018	2019
(1)	(2)	(3)	(4)	(5)
Maba Selatan	580
Kota Maba	326
Wasile Selatan	1.317
Wasile	1.780
Wasile Timur	4.154
Wasile Tengah	131
Wasile Utara	556
Maba	156
Maba Tengah	1.105
Maba Utara	75
Halmahera Timur	10.180

Lanjutan Tabel/Continued Table 5.3.1

Kecamatan Subdistrict	Kerbau/ Buffalo		Kuda/Horse	
	2018	2019	2018	2019
(1)	(6)	(7)	(8)	(9)
Maba Selatan
Kota Maba
Wasile Selatan
Wasile
Wasile Timur
Wasile Tengah
Wasile Utara
Maba
Maba Tengah
Maba Utara
Halmahera Timur

Lanjutan Tabel/*Continued Table 5.3.1*

Kecamatan Subdistrict	Kambing/Goat		Domba/Sheep		Babi/Pig	
	2018	2019	2018	2019	2018	2019
(1)	(10)	(11)	(12)	(13)	(14)	(15)
Maba Selatan	...	517	0
Kota Maba	...	1.258	112
Wasile Selatan	...	2.255	536
Wasile	...	3.072	168
Wasile Timur	...	1.258	220
Wasile Tengah	...	349	1.549
Wasile Utara	...	319	510
Maba	...	128	494
Maba Tengah	...	714	574
Maba Utara	...	121	599
Halmahera Timur	...	9.991	4.762

Catatan/Note: ...

Sumber/Source: Dinas Pertanian Kabupaten Halmahera Timur/ *Agriculture Service of Halmahera Timur Regency*

Tabel 5.3.2 **Populasi Unggas Menurut Kecamatan dan Jenis Unggas (ekor) di Kabupaten Halmahera Timur, 2018 dan 2019**
Poultry Population by Subdistrict and Kind of Poultry (heads) in Halmahera Timur Regency, 2018 and 2019

Kecamatan Subdistrict	Ayam Kampung Native Chicken		Ayam Petelur Layer	
	2018	2019	2018	2019
(1)	(2)	(3)	(4)	(5)
Maba Selatan	...	150
Kota Maba	...	2.437
Wasile Selatan	...	11.860
Wasile	...	16.309
Wasile Timur	...	1.258	...	2.231
Wasile Tengah	...	2.900
Wasile Utara	...	2.592
Maba	...	2.589
Maba Tengah	...	1.352
Maba Utara	...	96
Halmahera Timur	...	55.494	...	2.231

Lanjutan Tabel/Continued Table 5.3.2

Kecamatan Subdistrict	Ayam Pedaging Broiler		Itik/Itik Manila Duck	
	2018	2019	2018	2019
(1)	(6)	(7)	(8)	(9)
Maba Selatan	65
Kota Maba	475
Wasile Selatan	963
Wasile	3.782
Wasile Timur	2.956
Wasile Tengah	0
Wasile Utara	0
Maba	0
Maba Tengah	0
Maba Utara	15
Halmahera Timur	8.256

Catatan/Note: ...

Sumber/Source: Dinas Pertanian Kabupaten Halmahera Timur/ Agriculture Service of Halmahera Timur Regency

Tabel
Table 5.3.3

Produksi Daging Ternak Menurut Kecamatan dan Jenis Ternak (kg) di Kabupaten Halmahera Timur, 2018 dan 2019
Meat Production by Subdistrict and Kind of Livestock (kg) in Halmahera Timur regency, 2018 and 2019

Kecamatan Subdistrict	Sapi Perah/Dairy Cattle		Sapi Potong/Beef Cattle	
	2018	2019	2018	2019
(1)	(2)	(3)	(4)	(5)
Maba Selatan
Kota Maba
Wasile Selatan
Wasile
Wasile Timur
Wasile Tengah
Wasile Utara
Maba
Maba Tengah
Maba Utara
Halmahera Timur	176.700	...

Lanjutan Tabel/Continued Table 5.3.3

Kecamatan Subdistrict	Kerbau/Buffalo		Kuda/Horse	
	2018	2019	2018	2019
(1)	(6)	(7)	(8)	(9)
Maba Selatan
Kota Maba
Wasile Selatan
Wasile
Wasile Timur
Wasile Tengah
Wasile Utara
Maba
Maba Tengah
Maba Utara
Halmahera Timur

Lanjutan Tabel/*Continued Table 5.3.3*

Kecamatan Subdistrict	Kambing/Goat		Domba/Sheep		Babi/Pig	
	2018	2019	2018	2019	2018	2019
(1)	(10)	(11)	(12)	(13)	(14)	(15)
Maba Selatan
Kota Maba
Wasile Selatan
Wasile
Wasile Timur
Wasile Tengah
Wasile Utara
Maba
Maba Tengah
Maba Utara
Halmahera Timur	23.368	39.795	...

Catatan/*Note:* ...

Sumber/*Source:* Dinas Pertanian Kabupaten Halmahera Timur/ *Agriculture Service of Halmahera Timur Regency*

Tabel
Table 5.3.4**Produksi Daging Unggas Menurut Kecamatan dan Jenis Unggas (kg) di Kabupaten Halmahera Timur, 2018 dan 2019**
Poultry Meat Production by Subdistrict and Kind of Poultry (kg) in Halmahera Timur Regency, 2018 and 2019

Kecamatan Subdistrict	Ayam Kampung Native Chicken		Ayam Petelur Layer	
	2018	2019	2018	2019
(1)	(2)	(3)	(4)	(5)
Maba Selatan
Kota Maba
Wasile Selatan
Wasile
Wasile Timur
Wasile Tengah
Wasile Utara
Maba
Maba Tengah
Maba Utara
Halmahera Timur	44.210

Lanjutan Tabel/Continued Table 5.3.4

Kecamatan Subdistrict	Ayam Pedaging Broiler		Itik/Itik Manila Duck	
	2018	2019	2018	2019
(1)	(6)	(7)	(8)	(9)
Maba Selatan
Kota Maba
Wasile Selatan
Wasile
Wasile Timur
Wasile Tengah
Wasile Utara
Maba
Maba Tengah
Maba Utara
Halmahera Timur	3.403	...

Catatan/Note: ...

Sumber/Source: Dinas Pertanian Kabupaten Halmahera Timur/ Agriculture Service of Halmahera Timur Regency

Tabel
Table 5.3.5

Produksi Telur Unggas dan Susu Sapi Menurut Kecamatan (ton) di Kabupaten Halmahera Timur, 2018 dan 2019
Production of Poultry Eggs and Cow Milk by Subdistrict (ton) in Halmahera Timur Regency, 2018 and 2019

Kecamatan Subdistrict	Ayam Kampung Native Chicken		Ayam Petelur Layer	
	2018	2019	2018	2019
(1)	(2)	(3)	(4)	(5)
Maba Selatan
Kota Maba
Wasile Selatan
Wasile
Wasile Timur
Wasile Tengah
Wasile Utara
Maba
Maba Tengah
Maba Utara
Halmahera Timur	711.260

Lanjutan Tabel/Continued Table 5.3.5

Kecamatan Subdistrict	Itik/ Duck		Sapi Perah Dairy Cattle	
	2018	2019	2018	2019
(1)	(6)	(7)	(8)	(9)
Maba Selatan
Kota Maba
Wasile Selatan
Wasile
Wasile Timur
Wasile Tengah
Wasile Utara
Maba
Maba Tengah
Maba Utara
Halmahera Timur	162.542

Catatan/Note: ...

Sumber/Source: Dinas Pertanian Kabupaten Halmahera Timur/ Agriculture Service of Halmahera Timur Regency

5.4 PERIKANAN FISHERY

Tabel 5.4.1 Produksi dan Nilai Produksi Perikanan Budidaya Menurut Kecamatan dan Jenis Budidaya di Kabupaten Halmahera Timur, 2019
Production and Production Value of Aquaculture by Subdistrict and Type of Culture in Halmahera Timur Regency, 2019

Kecamatan Subdistrict	Budidaya Laut Aquaculture		Tambak Fishpond	
	Volume Volume (Ton)	Nilai Value (000 Rp)	Volume Volume (Ton)	Nilai Value (000 Rp)
(1)	(2)	(3)	(4)	(5)
Maba Selatan	2,4
Kota Maba
Wasile Selatan
Wasile
Wasile Timur
Wasile Tengah
Wasile Utara	0,2
Maba	0,05	...
Maba Tengah
Maba Utara
Halmahera Timur	2,6	...	0,05	...

Lanjutan Tabel/Continued Table 5.4.1

Kecamatan Subdistrict	Kolam Pool		Lainnya Other	
	Volume Volume (Ton)	Nilai Value (000 Rp)	Volume Volume (Ton)	Nilai Value (000 Rp)
(1)	(6)	(7)	(8)	(9)
Maba Selatan	0,20
Kota Maba	0,01
Wasile Selatan	0,05
Wasile	24,33
Wasile Timur	27,35
Wasile Tengah	0,03
Wasile Utara
Maba	1,36
Maba Tengah	0,15
Maba Utara	0,02
Halmahera Timur	53,50

Catatan/Note: ...

Sumber/Source: Dinas Kelautan dan Perikanan Kabupaten Halmahera Timur / Marine and Fishery Service Halmahera Timur Regency

06

INDUSTRI, PERTAMBANGAN, DAN ENERGI
INDUSTRY, MINING, AND ENERGY

PELANGGAN LISTRIK | **2019**
Kabupaten Halmahera Timur

Jumlah **Pelanggan Listrik**

Kabupaten Halmahera Timur
Tahun

2019

sebanyak

19.055

pelanggan



paling banyak

Wasile Selatan

2.904

pelanggan



paling sedikit

Wasile Utara

599

pelanggan



PENJELASAN TEKNIS

1. **Pelanggan** adalah individu atau kelompok, baik rumah tangga, perusahaan atau institusi non profit yang membeli air bersih dari perusahaan air bersih,

TECHNICAL NOTES

1. **Customers** are individuals or groups, whether household, company or non-profit institutions that buy water supply from water supply establishment,

<https://halminkab.bps.go.id>

ULASAN

DESCRIPTION

Energi

1. Pelanggan listrik di Kabupaten Halmahera Timur pada tahun 2019 sebanyak 19.055 pelanggan.
2. Pada tahun 2019, listrik sudah beroperasi 24 jam di ibukota kabupaten yaitu Kecamatan Kota Maba. Kecamatan lainnya masih terbatas menikmati listrik, umumnya listrik beroperasi 12 jam saja.

Energy

1. *Electricity customers in Halmahera Timur Regency in 2019 reached 19,055 customers.*
2. *In 2019, electricity already 24 hours a day in Kota Maba subdistrict. Other subdistrict enjoy electricity only half day*

<https://haltimkab.bps.go.id>

Gambar 6.1
Figures

Jumlah Pelanggan Listrik Menurut Kecamatan, 2019
Numbers of Electricity Customers by Subdistrict, 2019



Sumber/Source : PT. PLN Kabupaten Halmahera Timur/PT. PLN Halmahera Timur Regency

Tabel
Table 6.1

Daya Terpasang, Produksi, dan Distribusi Listrik PT. PLN (Persero) pada Cabang/Ranting PLN Menurut Kecamatan di Kabupaten Halmahera Timur, 2019
Installed Electricity Power, Production, and Distribution of PT. PLN (Persero) at PLN Branch by Subdistrict in Halmahera Timur Regency, 2019

Kecamatan Subdistrict	Daya Terpasang Installed Electricity Power (KW)	Produksi Listrik Electricity Production (KWh)	Listrik Terjual Electricity Sold (KWh)	Dipakai Sendiri Own Used (KWh)	Susut/ Hilang Shrinkage/ Lost (KWh)
(1)	(2)	(3)	(4)	(5)	(6)
Maba Selatan
Kota Maba
Wasile Selatan
Wasile
Wasile Timur
Wasile Tengah
Wasile Utara
Maba
Maba Tengah
Maba Utara
Halmahera Timur	8.674	20.047.083	18.033.251	250.180	0,1

Catatan/Note: ...

Sumber/Source: PT. PLN Kabupaten Halmahera Timur/PT. PLN Halmahera Timur Regency

Tabel
Table 6.2**Jumlah Pelanggan Listrik Menurut Kecamatan di
Kabupaten Halmahera Timur, 2015–2019**
**Number of Electricity Customers by Subdistrict in
Halmahera Timur Regency, 2015–2019**

Kecamatan Subdistrict	2015	2016	2017	2018	2019
(1)	(2)	(3)	(4)	(5)	(6)
Maba Selatan	1.455
Kota Maba	2.671
Wasile Selatan	2.904
Wasile	2.884
Wasile Timur	2.572
Wasile Tengah	1.154
Wasile Utara	599
Maba	2.696
Maba Tengah	1.167
Maba Utara	953
Hakmahera Timur	19.055


Catatan/Note: ...

Sumber/Source: PT. PLN Kabupaten Halmahera Timur/PT. PLN Halmahera Timur Regency

07

PARIWISATA TOURISM

JUMLAH WISATAWAN Kabupaten Halmahera Timur | 2019



Jumlah wisatawan di Kabupaten Halmahera Timur mengalami penurunan dari 4 tahun terakhir

Pada tahun **2019** Jumlah wisatawan **Domestik** lebih banyak dari pada jumlah wisatawan **Mancanegara**

6.955

Domestik

249

Mancanegara



PENJELASAN TEKNIS

TECHNICAL NOTES

1. **Wisatawan mancanegara** (wisman) ialah setiap pengunjung yang mengunjungi suatu negara di luar tempat tinggalnya, didorong oleh satu atau beberapa keperluan tanpa bermaksud memperoleh penghasilan di tempat yang dikunjungi dan lamanya kunjungan tersebut tidak lebih dari satu tahun (12 bulan), Definisi ini mencakup 2 (dua) kategori wisatawan mancanegara, yaitu :

a, Wisatawan (turis) ialah setiap pengunjung seperti definisi di atas yang tinggal paling sedikit 24 jam, akan tetapi tidak lebih dari 1 (satu) tahun di tempat yang dikunjungi, dengan maksud antara lain: berlibur, rekreasi, olah raga, bisnis, menghadiri pertemuan, studi, dan kunjungan dengan alasan kesehatan,

b, Excursionist ialah setiap pengunjung seperti definisi di atas yang tinggal kurang dari 24 jam di tempat yang dikunjungi (termasuk "Cruise passengers"), Cruise Passengers ialah setiap pengunjung yang tiba di suatu negara di mana mereka tidak menginap di akomodasi yang tersedia di negara tersebut, misalnya dengan kapal laut,

1. **An International Visitor** is any person visiting a country other than his usual place of residence for any reason other than for earning income in the country visited, and the length of stay is no more than one year (12 months), This definition covers two categories of foreign visitors, namely :

a, "Tourist" is any visitor staying for at least 24 hours, but no more than one year, in the country visited, with the intention of visiting, and for any of these purposes: Pleasure, recreation and sports, Business, visiting friends and relatives, missions, attending meetings, conferences, visit for health reasons and study,

b, "Excursionist" is any visitor staying less than 24 hours in the country visited including, "Cruise Passengers", i.e, visitors arriving in a country without staying in any accommodation available in the visited country,

2. **Usaha penyediaan akomodasi** adalah usaha yang menyediakan pelayanan penginapan yang dapat dilengkapi dengan pelayanan pariwisata lainnya, Usaha penyediaan akomodasi dapat berupa hotel, vila, pondok wisata, bumi perkemahan, persinggahan karavan, dan akomodasi lainnya yang digunakan untuk tujuan pariwisata,
2. **The business of providing accommodation** is a business that provides specialty services that can be equipped with other tourism services, It includes hotel, villa, cottage, camping, caravan stop, and other accommodation that are used for tourism purposes,
3. **Hotel** adalah penyediaan akomodasi secara harian berupa kamar-kamar di dalam satu bangunan yang dapat dilengkapi dengan jasa pelayanan makan dan minum, kegiatan hiburan dan atau fasilitas lainnya, Hotel terdiri dari hotel berbintang dan hotel non- bintang,
3. **Hotel** is a daily supply of accommodation rooms within a building which can be equipped with eating and drinking services, entertainment activities and/or other facilities, Hotel consists of a classified hotel and a non-classified hotel,

ULASAN**Pariwisata**

1. Jumlah Restoran yang ada di Halmahera Timur adalah 49 restoran/ rumah makan. Restoran/ rumah makan yang terbanyak berada di Kecamatan Kota Maba yaitu berjumlah 21 restoran/ rumah makan.

2. Tahun 2019 ada 7.204 wisatawan yang sudah mengunjungi Kabupaten Halmahera Timur.

Hotel

3. Jumlah hotel yang ada di Kabupaten Halmahera Timur adalah 25 hotel, hotel ini bersifat penginapan atau non-bintang. Pada tahun 2019 persebaran hotel/ penginapan berada di lima kecamatan yaitu Kecamatan Kota Maba, Maba, Wasile, Wasile Timur dan Wasile Selatan.

4. Jumlah hote paling banyak teerdapat di kecamatan Maba.

DESCRIPTION**Tourism**

1. *The number of Restaurants in Halmahera Timur is 49 restaurants. Most restaurants are located in Kota Maba Subdistrict that amounted to 21 restaurants.*

2. *In 2019 there are 7,204 tourists who have visited Halmahera Timur Regency.*

Hotel

3. *The number of existing hotels in Halmahera Timur Regency is 25 hotels, this hotel is lodging or non star. In 2019 the spreading of hotels / inns are only in five subdistricts of Kota Maba, Maba, Wasile, Wasile Timur and Wasile Selatan.*

4. *the most number of hotel is located in Maba subdistrict.*

Gambar 7.1
Figures

**Jumlah Wisatawan Mancanegara dan Domestik
di Kabupaten Halmahera Timur, 2013-2019**
*Number of International and Domestic Visitors in
Halmahera Timur Regency, 2013-2019*



Sumber/Source : Dinas Pariwisata dan Kebudayaan Kabupaten Halmahera Timur/ *Department of Tourism and Culture of Halmahera Timur Regency*

Tabel
Table 7.1**Jumlah Rumah Makan/Restoran Menurut Kecamatan di
Kabupaten Halmahera Timur, 2016–2019**
**Number of Restaurants by Subdistrict in Halmahera Timur
Regency, 2016–2019**

Kecamatan Subdistrict	2016	2017	2018	2019
(1)	(2)	(3)	(4)	(5)
Maba Selatan
Kota Maba	11	11	21	21
Wasile Selatan	5	5	3	3
Wasile	5	5	12	12
Wasile Timur	2	2	4	4
Wasile Tengah
Wasile Utara
Maba	16	16	9	9
Maba Tengah
Maba Utara
Halmahera Timur	39	39	49	49

Catatan/Note: ...

Sumber/Source: Dinas Pariwisata dan Kebudayaan Kabupaten Halmahera Timur/ Department of Tourism and Culture of Halmahera Timur Regency

Tabel
Table 7.2

Jumlah Akomodasi, Kamar, dan Tempat Tidur Menurut Kecamatan di Kabupaten Halmahera Timur, 2018-2019
Number of Accommodations, Available Rooms and Beds in Classified Hotel by Subdistrict in Halmahera Timur Regency, 2018-2019

Kecamatan Subdistrict	2018		
	Akomodasi Accommodations	Kamar Rooms	Tempat Tidur Beds
(1)	(3)	(4)	(5)
Maba Selatan	-	-	...
Kota Maba	6	106	...
Wasile Selatan	1	9	...
Wasile	4	57	...
Wasile Timur	3	35	...
Wasile Tengah	-	-	...
Wasile Utara	-	-	...
Maba	9	160	...
Maba Tengah	-	-	...
Maba Utara	-	-	...
Halmahera Timur	23	367	...

Lanjutan Tabel/*Continued Table 7.2*

Kecamatan <i>Subdistrict</i>	2019		
	Akomodasi <i>Accommodations</i>	Kamar <i>Rooms</i>	Tempat Tidur <i>Beds</i>
(1)	(3)	(4)	(5)
Maba Selatan	-	-	...
Kota Maba	6	96	...
Wasile Selatan	2	20	...
Wasile	4	37	...
Wasile Timur	4	39	...
Wasile Tengah	-	-	...
Wasile Utara	-	-	...
Maba	9	159	...
Maba Tengah	-	-	...
Maba Utara	-	-	...
Hakmahera Timur	25	351	...

Catatan/*Note*: ...

Sumber/*Source*: BPS, Survei Hotel Tahunan (VHTL)/BPS-Statistics Indonesia, *Hotels Survey*

Tabel
Table 7.3**Jumlah Wisatawan Mancanegara dan Domestik
di Kabupaten Halmahera Timur, 2013-2019**
**Number of International and Domestic Visitors in
Halmahera Timur Regency, 2013-2019**

Tahun Year	Wisatawan Visitors		Jumlah
	Mancanegara International	Domestik Domestic	
(1)	(3)	(4)	(5)
2013	950	15.000	16.150
2014	900	14.100	15.000
2015	1.500	13.000	14.500
2016	1.200	16.000	17.200
2017	357	8.548	8.905
2018	227	8.018	8.247
2019	249	6.955	7.204

Catatan/Note: ...

Sumber/Source: Dinas Pariwisata dan Kebudayaan Kabupaten Halmahera Timur/ Department of Tourism and Culture of Halmahera Timur Regency

08

DATA JUMLAH KENDARAAN | 2019

Kabupaten Halmahera Timur

Pada tahun **2019**
Jumlah mobil penumpang, bus dan
truk di Kabupaten Halmahera Timur
sebanyak

577
kendaraan

Mobil Penumpang

205
kendaraan



Bus

7
kendaraan



Truk

365
kendaraan



PENJELASAN TEKNIS

1. **Kendaraan bermotor** adalah setiap kendaraan yang digerakkan oleh peralatan teknik yang ada pada kendaraan tersebut, biasanya digunakan untuk angkutan orang atau barang di atas jalan raya selain kendaraan yang berjalan di atas rel, Kendaraan bermotor yang dicatat adalah semua jenis kendaraan kecuali kendaraan bermotor TNI/Polri dan Korps Diplomatik,
2. **Mobil penumpang** adalah setiap kendaraan bermotor yang dilengkapi dengan tempat duduk untuk sebanyak-banyaknya delapan orang, tidak termasuk tempat duduk untuk pengemudi, baik dilengkapi atau tidak dilengkapi bagasi,
3. **Mobil bis** adalah setiap kendaraan bermotor yang dilengkapi dengan tempat duduk untuk lebih dari delapan orang, tidak termasuk tempat duduk untuk pengemudi, baik dilengkapi atau tidak dilengkapi bagasi,
4. **Mobil truk** adalah setiap kendaraan bermotor yang digunakan untuk angkutan barang, selain mobil penumpang, mobil bis dan kendaraan bermotor roda dua,

TECHNICAL NOTES

1. **Motor vehicles** are any kind of vehicles motorized by machine set up in those vehicles, they are usually used for transporting peoples or goods on roads except vehicles moving along a railway line, The data cover all kinds of motor vehicles except those belong to Indonesia Army Force Indonesian State Police and Diplomatic Corps,
2. **Passenger cars** are any motor vehicles with no more than eight seats, excluding seat for driver, it can be with or without hoot,
3. **Buses** are large passenger cars having seats for more than eight passengers, excluding seat for driver, it can be with or without hoot,
4. **Trucks** are any motor vehicles used to transport goods excluding passenger cars, buses, and motorcycles,

5. **Kantor Pos** adalah tempat pemberi pelayanan komunikasi tertulis dan atau surat elektronik, layanan paket, layanan logistik, layanan transaksi keuangan, dan layanan keagenan pos untuk kepentingan umum, Rumah pos berfungsi sama seperti kantor pos dan kantor pos pembantu, bedanya rumah pos biasanya terletak di daerah terpencil,
5. **Post Office** is a service provider facility of written communication and or electronic mail, parcel service, logistics services, financial transaction services, and postal services to the public, Postal house has the same function as the post office and subsidiary of post office, the difference is that postal house is usually located in remote areas,

ULASAN**DESCRIPTION****Transportasi**

1. Jalan merupakan prasarana angkutan darat yang penting untuk memperlancar kegiatan perekonomian. Pada tahun 2018 Panjang jalan dengan kewenangan kabupaten merupakan jalan terpanjang yang ada di Kabupaten Halmahera Timur dengan jarak 256,081 km.

2. Pada gambar 8.1, sebagian besar jalan di kabupaten Halmahera Timur dalam kondisi baik dimana persentase jalan yang memiliki kondisi baik sebesar 54 persen, kondisi sedang sebesar 29 persen dan kondisi rusak sebesar 17 persen.

3. Transportasi di Kabupaten Halmahera Timur mengalami peningkatan jumlah pada mobil penumpang dan truk dengan masing masing penambahan sebesar 9 unit dan 37 unit.

Komunikasi

4. Salah satu sarana penunjang lainnya yang cukup penting adalah kantor pos. Keberadaan kantor pos ini hanya terdapat di dua kecamatan, yaitu Kecamatan Maba dan Wasile. Ibukota kabupaten, Kota Maba sampai tahun 2019 belum memiliki kantor pos.

Transportation

1. *The road is a land transportation infrastructure that is essential to accelerate economic activity. In 2018 the length of the road with district authority is the longest road in Halmahera Timur Regency with a distance of 256.081 km.*

2. *In figure 8.1, most roads in Halmahera Timur Regency are in a good condition where the percentage of roads with good condition is 54 percent, moderate condition is 29 percent, and damaged condition is 17 percent.*

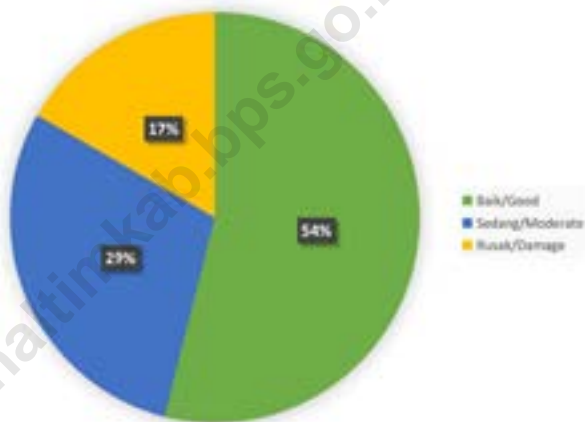
3. *Transportation in Halmahera Timur District has increased in the number of passenger cars and trucks with 9 units and 37 units respectively.*

Communication

4. *One of the important infrastructures is the post office. The existence of post office is only found in two districts, namely Maba district and Wasile district. The district capital, Kota Maba until 2019 does not have a post office yet.*

Gambar 8.1
Figures

Persentase Panjang Jalan Menurut Kondisi Jalan di Kabupaten Halmahera Timur, 2018
Percentage Length of Road Condition in Halmahera Timur Regency, 2018



Sumber/Source: Badan Perencanaan Pembangunan Penelitian dan Pengembangan Daerah Kabupaten Halmahera Timur/ Department of Regional Planning, Research and Development of Halmahera Timur Regency

Gambar 8.2
Figures

Jumlah Kendaraan Bermotor Menurut Jenis Kendaraan (unit), 2019
Number of Registered Motor Vehicles by Type of Motor Vehicles (units), 2019



Sumber/Source: Dinas Perhubungan Kabupaten Halmahera Timur/ *Transportation Service of Halmahera Timur Regency*

8.1 TRANSPORTASI TRANSPORTATION

Tabel 8.1.1 **Panjang Jalan Menurut Tingkat Kewenangan Pemerintahan di Kabupaten Halmahera Timur (km), 2017–2019**
Table 8.1.1 **Length of Roads by Level of Government Authority in Halmahera Timur Regency (km), 2017–2019**

Tingkat Kewenangan Pemerintahan <i>Level of Government Authority</i>	2017	2018	2019
(1)	(2)	(3)	(4)
Negara/ <i>State</i>	20,624	20,624	...
Provinsi/ <i>Province</i>	92,533	92,533	...
Kabupaten/Kota <i>Regency/Municipality</i>	256,081	256,081	...
Jumlah/Total	369,238	369,238	...

Catatan/Note: ...

Sumber/Source: Badan Perencanaan Pembangunan Penelitian dan Pengembangan Daerah Kabupaten Halmahera Timur/ *Department of Regional Planning, Research and Development of Halmahera Timur Regency*

Tabel 8.1.2 Panjang Jalan Menurut Jenis Permukaan Jalan di Kabupaten Halmahera Timur (km), 2017–2019
Length of Roads by Type of Road Surface in Halmahera Timur Regency (km), 2017–2019

Jenis Permukaan Jalan Type of Road Surface	2017	2018	2019
(1)	(2)	(3)	(4)
Hotmix	47,115	44,485	...
Lapen	79,316	94,825	...
Sirtu	247,05	308,333	...
Tanah	41,536	172,119	...
Beton	45,099	48,553	...
Jumlah/Total	460,12	668,32	...

Catatan/Note: ...

Sumber/Source: Badan Perencanaan Pembangunan Penelitian dan Pengembangan Daerah Kabupaten Halmahera Timur/ Department of Regional Planning, Research and Development of Halmahera Timur Regency

Tabel 8.1.3 Panjang Jalan Menurut Kondisi Jalan di Kabupaten Halmahera Timur (km), 2017–2019
Length of Roads by Condition of Roads (km) in Halmahera Timur Regency, 2017–2019

Kondisi Jalan Condition of Roads	2017	2018	2019
(1)	(2)	(3)	(4)
Baik/Good	254,08	360,59	...
Sedang/Moderate	106,68	196,11	...
Rusak/Damage	102,05	111,62	...
Jumlah/Total	462,82	668,31	...

Catatan/Note: ...

Sumber/Source: Badan Perencanaan Pembangunan Penelitian dan Pengembangan Daerah Kabupaten Halmahera Timur/ Department of Regional Planning, Research and Development of Halmahera Timur Regency

Tabel 8.1.4
Table

Jumlah Kendaraan Bermotor Menurut Kecamatan dan Jenis Kendaraan (unit) di Kabupaten Halmahera Timur, 2017–2019
Number of Registered Motor Vehicles by Subdistrict and Type of Motor Vehicles (units) in Halmahera Timur Regency, 2017–2019

Kecamatan Subdistrict	Akhir Tahun End of Year	Mobil Penun- pang Passenger Cars	Bus Buses	Truk Trucks	Sepeda Motor Motor- cycles	Jumlah Total
(1)	(2)	(3)	(4)	(5)	(6)	(7)
Maba Selatan	2017
	2018	7	...	3	...	10
	2019	18	1	4	...	23
Kota Maba	2017
	2018	65	1	56	...	122
	2019	29	1	40	...	70
Wasile Selatan	2017
	2018	9	...	47	...	56
	2019	18	1	45	...	64
Wasile	2017
	2018	81	2	68	...	151
	2019	49	1	113	...	163

Lanjutan Tabel/*Continued Table 8.1.4*

Kecamatan Subdistrict	Akhir Tahun End of Year	Mobil Penun- pang Passenger Cars	Bus Buses	Truk Trucks	Sepeda Motor Motor- cycles	Jumlah Total
(1)	(2)	(3)	(4)	(5)	(6)	(7)
Wasile Timur	2017
	2018	3	...	63	...	66
	2019	45	...	79	...	124
Wasile Tengah	2017
	2018	2	2	13	...	17
	2019	10	2	13	...	25
Wasile Utara	2017
	2018
	2019	1	1
Maba	2017
	2018	10	3	56	...	69
	2019	23	...	65	...	88

Lanjutan Tabel/*Continued Table* 8.1.4

Kecamatan <i>Subdistrict</i>	Akhir Tahun <i>End of Year</i>	Mobil Penun- pang <i>Passenger Cars</i>	Bus <i>Buses</i>	Truk <i>Trucks</i>	Sepeda Motor <i>Motor- cycles</i>	Jumlah <i>Total</i>
(1)	(2)	(3)	(4)	(5)	(6)	(7)
Maba Tengah	2017
	2018	19	...	22	...	41
	2019	12	1	6	...	19
Maba Utara	2017
	2018
	2019
Halmahera Timur	2017
	2018	196	8	328	3.124	532
	2019	205	7	365	...	577

Catatan/*Note*: ...Sumber/*Source*: Dinas Perhubungan Kabupaten Halmahera Timur/ *Transportation Service of Halmahera Timur Regency*

8.2 KOMUNIKASI COMMUNICATION

Tabel 8.2.1 Jumlah Kantor Pos Pembantu Menurut Kecamatan di Kabupaten Halmahera Timur, 2016–2019
Number of Post Offices Subsidiaries by Subdistrict in Halmahera Timur Regency, 2016–2019

Kecamatan Subdistrict	2016	2017	2018	2019
(1)	(2)	(3)	(4)	(5)
Maba Selatan	-	-	-	-
Kota Maba	-	-	-	-
Wasile Selatan	-	-	-	-
Wasile	1	1	1	1
Wasile Timur	-	-	-	-
Wasile Tengah	-	-	-	-
Wasile Utara	-	-	-	-
Maba	1	1	1	1
Maba Tengah	-	-	-	-
Maba Utara	-	-	-	-
Halmahera Timur	2	2	2	2

Catatan/Note: ...

Sumber/Source: Kantor Pos Kabupaten Halmahera Timur/ Post Office of Halmahera Timur Regency

09

PERBANKAN, KOPERASI, DAN HARGA-HARGA
BANKING, COOPERATIVE, AND PRICES

JUMLAH KOPERASI AKTIF | **2019**
Kabupaten Halmahera Timur

Jumlah koperasi aktif di Kabupaten
Halmahera Timur sebanyak

114

An isometric illustration of a modern cooperative building. The building has a blue roof with the number '114' in white. The main body of the building is yellow. There are blue accents, including a sign with a circular logo on the left side and a sign with a percentage symbol on the right side. The building is set on a dark grey base.

PENJELASAN TEKNIS

1. **Koperasi** adalah badan usaha yang beranggotakan orang seorang atau badan hukum koperasi dengan melandaskan kegiatannya berdasarkan prinsip koperasi sekaligus sebagai gerakan ekonomi rakyat yang berdasar atas asas kekeluargaan,
2. **Sisa hasil usaha koperasi** merupakan pendapatan koperasi yang diperoleh dalam satu tahun buku dikurangi dengan biaya, penyusutan, dan kewajiban lainnya termasuk pajak dalam tahun buku yang bersangkutan,

TECHNICAL NOTES

1. **Cooperative** is an establishment that its members are people or establishments with legal status of cooperative and its activities based on people economic movement,
2. **Net profit of cooperative** is gross income in one year expenses, depreciation, and other liabilities including taxes in current year,

ULASAN

DESCRIPTION

1. Jumlah koperasi aktif yang ada di kabupaten Halmahera Timur pada tahun 2019 adalah sebanyak 114 koperasi aktif.

1. *The Number of active cooperative in Halmahera Timur Regency in 2019 is 114 active cooperatives.*

2. Koperasi aktif terbanyak berada di kecamatan Maba yaitu berjumlah 23 koperasi aktif.

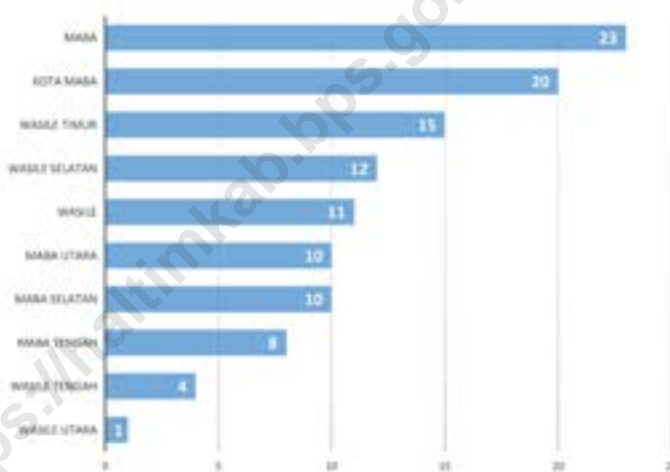
2. *Most active cooperatives are located in Maba subdistrict that amounted to 23 active cooperatives.*

3. Dalam 4 tahun terakhir dari tahun 2016 sampai tahun 2019, jumlah koperasi aktif di kabupaten Halmahera Timur mengalami peningkatan setiap tahunnya.

3. *in the last 4 years from 2016 until 2019, the number of active cooperative in Halmahera Timur regency is increased in every year.*

Gambar 9.1
Figures

Jumlah Koperasi Aktif Menurut Kecamatan di Kabupaten Halmahera Timur, 2019
Number of Active Cooperative by Subdistrict in Halmahera Timur Regency, 2019



Sumber/Source: Dinas Perindustrian Perdagangan Koperasi dan UKM Kabupaten Halmahera Timur / Department of Industry and Trade, Koperasi and UKM of Halmahera Timur Regency

Tabel
Table 9.1**Jumlah Koperasi Aktif Menurut Kecamatan di Kabupaten
Halmahera Timur, 2016–2019**
**Number of Active Cooperative by Subdistrict in Halmahera
Timur Regency, 2016–2019**

Kecamatan Subdistrict	2016	2017	2018	2019
(1)	(2)	(3)	(4)	(5)
Maba Selatan	9	10	10	10
Kota Maba	19	20	21	20
Wasile Selatan	10	12	12	12
Wasile	9	10	9	11
Wasile Timur	15	15	15	15
Wasile Tengah	4	4	4	4
Wasile Utara	-	-	1	1
Maba	17	21	22	23
Maba Tengah	8	8	8	8
Maba Utara	8	8	8	10
Halmahera Timur	101	108	110	114

Catatan/Note: ...

Sumber/Source: Dinas Perindustrian Perdagangan Koperasi dan UKM Kabupaten Halmahera Timur / *Department of Industry and Trade, Koperasi and UKM of Halmahera Timur Regency*

Tabel
Table 9.2**Jumlah Koperasi Menurut Jenis Koperasi dan Kecamatan di Kabupaten Halmahera Timur, 2019**
Number of Cooperative by Kind of Cooperative and Subdistrict in Halmahera Timur Regency, 2019

Kecamatan Subdistrict	Jenis Koperasi/ Kind of Cooperative					Jumlah Total
	KUD	KPRI	KOPKAR	KOPPAS	Lainnya Other	
(1)	(2)	(3)	(4)	(5)	(6)	(7)
Maba Selatan	1	-	-	-	9	-
Kota Maba	1	-	-	-	19	-
Wasile Selatan	3	-	-	-	9	-
Wasile	1	-	-	-	10	-
Wasile Timur	3	-	-	-	12	-
Wasile Tengah	1	-	-	-	3	-
Wasile Utara	-	-	-	-	1	-
Maba	1	-	2	-	20	-
Maba Tengah	5	-	1	-	2	-
Maba Utara	-	-	-	-	10	-
Halmahera Timur	16	-	3	-	95	-

Catatan/Note: ...

Sumber/Source: Dinas Perindustrian Perdagangan Koperasi dan UKM Kabupaten Halmahera Timur / Department of Industry and Trade, Koperasi and UKM of Halmahera Timur Regency

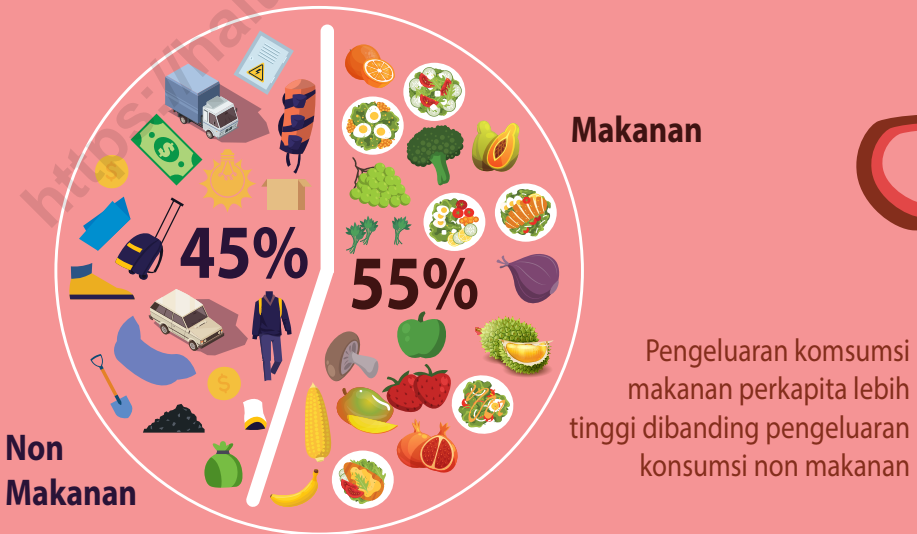
10

**PENGELUARAN PENDUDUK
POPULATION EXPENDITURE**

KONSUMSI PER KAPITA | 2019
Kabupaten Halmahera Timur

Rata-rata jumlah pengeluaran perkapita sebulan adalah

Rp 923.882



PENJELASAN TEKNIS

1. **Pengeluaran rata-rata per kapita** adalah biaya yang dikeluarkan untuk konsumsi semua anggota rumah tangga selama sebulan baik yang berasal dari pembelian, pemberian maupun produksi sendiri dibagi dengan banyaknya anggota rumah tangga dalam rumah tangga tersebut,

TECHNICAL NOTES

1. **Average Per Capita Expenditure** is the cost spent for all household members consumption during the month, whether from purchasing, giving or own production, divided by the number of household members in the household,

<https://halmahera.bps.go.id>

ULASAN

1. Dari hasil Survei Sosial Ekonomi Nasional (SUSENAS) dapat diperoleh pengeluaran rata-rata perkapita sebulan suatu wilayah baik pengeluaran untuk makanan maupun non makanan.

2. Pada gambar 10.1, persentase rata-rata pengeluaran perkapita penduduk Kabupaten Halmahera Timur didominasi oleh pengeluaran untuk membeli makanan, yaitu sebesar 54 persen. Besarnya pengeluaran rata-rata per kapita sebulan di Kabupaten Halmahera Timur tahun 2019 untuk makanan, adalah sebesar Rp 505.183,-. Sedangkan Pengeluaran rata-rata per kapita sebulan untuk membeli non makanan, adalah sebesar Rp 418.699,-.

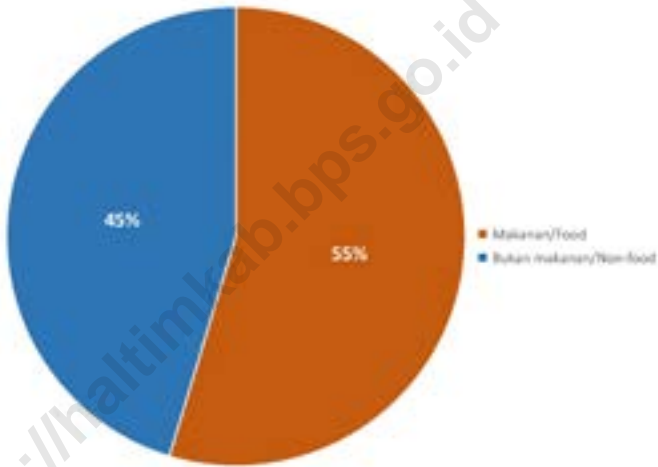
DESCRIPTION

1. *Based on National Social Economic Survey, it can be derived average monthly percapita expenditure for a region, which consist of two groups of commodity, food and non food.*

2. *In figure 10.1, the average percentage expenditure per capita in Halmahera Timur Regency is dominated by expenditure to buy food is 54 percent. In 2019, average monthly Expenditure Per Capita as much as 505,183 rupiahs. While, average monthly per capita expenditure for non food is about 418.699 rupiahs.*

Gambar 10.1
Figures

Persentase Rata-rata Pengeluaran per Kapita Sebulan Menurut Kelompok Komoditas (rupiah) di Kabupaten Halmahera Timur, 2019
Monthly Average Percentage Expenditure per Capita by Commodity Group (rupiahs) in Halmahera Timur Regency, 2019



Catatan/Note: ...

Sumber/Source: BPS, Survei Sosial Ekonomi Nasional (Susenas) Maret/BPS-Statistics Indonesia, National Socioeconomic Survey March

Tabel 10.1 **Rata-rata Pengeluaran per Kapita Sebulan Menurut Kelompok Komoditas (rupiah) di Kabupaten Halmahera Timur, 2018 dan 2019**
Monthly Average Expenditure per Capita by Commodity Group (rupiahs) in Halmahera Timur Regency, 2018 and 2019

Kelompok Komoditas/Commodity Group	2018	2019
(1)	(2)	(3)
Makanan/Food		
Padi-padian/ <i>Cereals</i>	73.205	71.195
Umbi-umbian/ <i>Tubers</i>	13.732	12.921
Ikan/udang/cumi/kerang/ <i>Fish/shrimp/common squid/shells</i>	66.058	72.412
Daging/ <i>Meat</i>	9.696	10.690
Telur dan susu/ <i>Eggs and milk</i>	23.620	19.749
Sayur-sayuran/ <i>Vegetables</i>	43.423	41.741
Kacang-kacangan/ <i>Legumes</i>	9.031	6.919
Buah-buahan/ <i>Fruits</i>	29.458	38.027
Minyak dan kelapa/ <i>Oil and coconut</i>	19.754	17.040
Bahan minuman/ <i>Beverage stuffs</i>	24.447	19.815
Bumbu-bumbuan/ <i>Spices</i>	9.632	10.418
Konsumsi lainnya/ <i>Miscellaneous food items</i>	11.033	8.557
Makanan dan minuman jadi/ <i>Prepared food and beverages</i>	87.497	97.241
Rokok/ <i>Cigarettes</i>	61.366	78.457
Jumlah makanan/Total food	481.952	505.183
Bukan makanan/Non-food		
Perumahan dan fasilitas rumah tangga/ <i>Housing and household facilities</i>	219.041	240.672
Aneka komoditas dan jasa/ <i>Goods and services</i>	89.780	91.539
Pakaian, alas kaki, dan tutup kepala/ <i>Clothing, footwear, and headgear</i>	33.693	31.796
Komoditas tahan lama/ <i>Durable goods</i>	34.080	18.822
Pajak, pungutan, dan asuransi/ <i>Taxes and insurance</i>	22.342	30.106
Keperluan pesta dan upacara/kenduri/ <i>Parties and ceremonies</i>	4.566	5.764
Jumlah bukan makanan/Total non-food	403.502	418.699
Jumlah/Total	885.454	923.882

Catatan/Note: ...

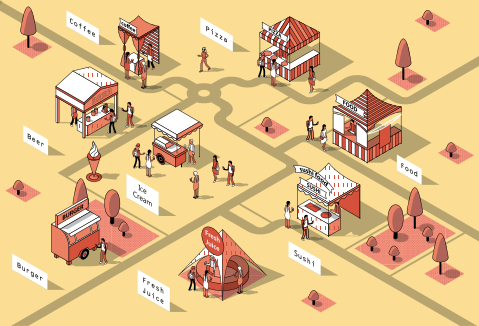
Sumber/Source: BPS, Survei Sosial Ekonomi Nasional (Susenas) Maret/BPS-Statistics Indonesia, National Socioeconomic Survey March

11

PERDAGANGAN
TRADE

SARANA PERDAGANGAN | **2019**
Kabupaten Halmahera Timur

Jumlah sarana perdagangan di
kabupaten Halmahera Timur sebanyak **1.244**



Pasar	Toko	Kios	Warung
15	153	1.058	18

PENJELASAN TEKNIS**TECHNICAL NOTES**

1. Sistem pengolahan dokumen impor/ekspor Indonesia adalah sistem "Carry Over" yaitu dokumen ditunggu selama satu bulan, setelah bulan berjalan, sedangkan dokumen-dokumen yang terlambat akan diolah pada bulan berikutnya, Dengan demikian dokumen bulan-bulan sebelumnya yang terlambat diterima dan masuk pada bulan berjalan, diperlakukan sebagai dokumen bulan pengolahan,

1. *The carry-over system is used in processing Indonesian export and import documents, Documents are processed one month after the current month, while those received later will be processed for the succeeding month, This means previous documents received in the current month will be treated as processed documents,*

ULASAN

1. Sarana perdagangan yang ada di kabupaten ini masih tradisional seperti pasar, toko, kios dan warung. Jika dilihat berdasarkan jumlahnya, sarana perdagangan paling banyak berbentuk kios.

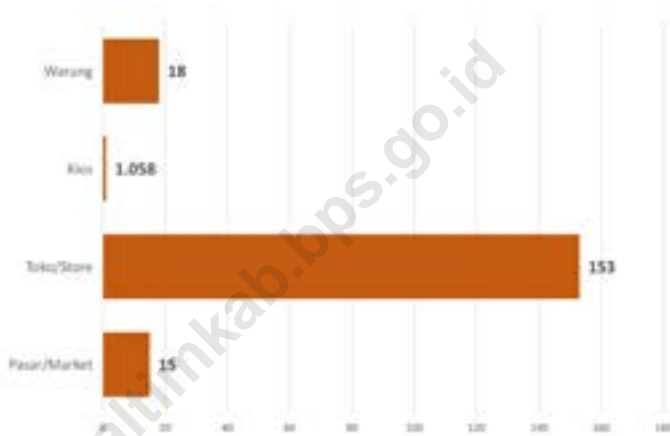
DESCRIPTION

1. Trade facilities in this regency are still traditional such as markets, shops, kiosks and stalls. When viewed by the number, most trading facilities is kiosks.

<https://haltimkab.bps.go.id>

Gambar 11.1
Figures

Jumlah Sarana Perdagangan di Kabupaten Halmahera Timur, 2018
Number of Trading Facilities in Halmahera Timur Regency, 2018



Sumber/Source: Dinas Perindustrian Perdagangan Koperasi dan UKM Kabupaten Halmahera Timur / Department of Industry and Trade, Koperasi and UKM of Halmahera Timur Regency

Tabel 11.1 **Jumlah Sarana Perdagangan Menurut Jenisnya di Kabupaten Halmahera Timur, 2016–2019**
Table 11.1 **Number of Trading Facilities by Type of Facility in Halmahera Timur Regency, 2016–2019**

Jenis Sarana Perdagangan <i>Type of Trading Facilities</i>	2016	2017	2018	2019
(1)	(2)	(3)	(4)	(5)
Pasar/Market	17	...	15	...
Toko/Store	153	...	153	...
Kios	1.054	...	1.058	...
Warung	22	...	18	...
Jumlah/Total	1.251	...	1.244	...

Catatan/Note: ...

Sumber/Source: Dinas Perindustrian Perdagangan Koperasi dan UKM Kabupaten Halmahera Timur / Department of Industry and Trade, Koperasi and UKM of Halmahera Timur Regency

SISTEM NERACA REGIONAL SYSTEM OF REGIONAL ACCOUNTS

PRODUK DOMESTIK REGIONAL BRUTO | 2019

Kabupaten Halmahera Timur




0,134
milyar Rupiah

Penyumbang PDRB terbesar berasal dari sektor Pertambangan dan Penggalian, sedangkan penyumbang paling sedikit berasal dari sektor Pengadaan Air, Pengelolaan Sampah, Limbah, dan Daur Ulang

1.111,99
milyar Rupiah



PDRB atas dasar harga berlaku Kabupaten Halmahera Timur mengalami kenaikan setiap tahunnya



PENJELASAN TEKNIS**TECHNICAL NOTES**

1. **Penghitungan statistik neraca nasional** mengikuti buku petunjuk yang diterbitkan oleh Perserikatan Bangsa Bangsa (PBB) dikenal sebagai Sistem Neraca Nasional (SNN), SNN adalah rekomendasi internasional tentang bagaimana menyusun ukuran aktivitas ekonomi yang sesuai dengan standar neraca baku yang didasarkan pada prinsip-prinsip ekonomi, Rekomendasi yang dimaksud dinyatakan dalam sekumpulan konsep, definisi, klasifikasi, dan aturan neraca yang disepakati secara internasional dalam mengukur indikator tertentu seperti Produk Domestik Bruto (PDB), Salah satu bentuk adaptasi pencatatan statistik nasional adalah melakukan perubahan tahun dasar PDB Indonesia dari tahun 2000 ke 2010, Perubahan tahun dasar PDB dilakukan seiring dengan mengadopsi rekomendasi PBB yang tertuang dalam Sistem Neraca Nasional 2008 (SNA 2008),

2. Produk Domestik Bruto pada tingkat nasional serta Produk Domestik Regional Bruto (PDRB) pada tingkat regional (provinsi) menggambarkan kemampuan suatu wilayah untuk menciptakan nilai tambah pada suatu waktu tertentu, Untuk menyusun PDB

1. *The method used to estimate national accounts statistics is based on the standard guidelines formed by United Nation known as System of National Accounts (SNA), SNA is the internationally agreed standard set of recommendations on how to compile measures of economic activity in accordance with strict accounting conventions based on economic principles, The recommendations are expressed in term of a set of concepts, definitions, classifications and accounting rules that comprise the internationally agreed standard for measuring indicators such as Gross Domestic Product (GDP), One of the improvement in the national statistical system is to rebase GDP form base year 2000 to 2010 in order to capture current economic condition, It is in line with the United Nations (UN) recommendation on 2008 SNA,*

2. *The basic measure of the value added arising from economic activity is known as Gross Domestic Product at the national level and Gross Regional Domestic Product (GRDP) at the regional level (provinces/regencies/municipalities), To compile*

maupun PDRB digunakan 2 pendekatan, yaitu lapangan usaha dan pengeluaran, Keduanya menyajikan komposisi data nilai tambah dirinci menurut sumber kegiatan ekonomi (lapangan usaha) dan menurut komponen penggunaannya, PDB maupun PDRB dari sisi lapangan usaha merupakan penjumlahan seluruh komponen nilai tambah bruto yang mampu diciptakan oleh sektor-sektor ekonomi atas berbagai aktivitas produksinya, Sedangkan dari sisi pengeluaran menjelaskan tentang penggunaan dari nilai tambah tersebut,

these statistics, two approaches have been used, i.e, "production approach" and "expenditure approach"; The first approach is to measure value added produced by various kinds of economic activities, while the second approach is to measure final uses of the country's output, In other words, GDP/GRDP is the sum of total value added produced by all economic industries (activities) and the way of using it,

3. PDB menurut lapangan usaha mengalami perubahan klasifikasi dari 9 lapangan usaha menjadi 17 lapangan usaha, PDB menurut lapangan usaha dirinci menurut total nilai tambah dari seluruh sektor ekonomi yang mencakup lapangan usaha Pertanian, Kehutanan, dan Perikanan; Pertambangan dan Penggalian; Industri Pengolahan; Pengadaan Listrik dan Gas; Pengadaan Air, Pengelolaan Sampah, Limbah dan Daur Ulang; Konstruksi; Perdagangan Besar dan Eceran, Reparasi Mobil dan Sepeda Motor; Transportasi dan Pergudangan; Penyediaan Akomodasi dan Makan Minum; Informasi dan Komunikasi; Jasa Keuangan dan Asuransi; Real Estat; Jasa

3. GDP by industry classification changes from 9 sectors to 17 industries, GDP by industry is classified by types of economic activities such as Agriculture, Forestry and Fishing; Mining and Quarrying; Manufacturing; Electricity and Gas; Water supply, Sewerage, Waste Management and Remediation Activities; Construction; Wholesale and Retail Trade; Repair of Motor Vehicles and Motorcycles; Transportation and Storage; Accommodation and Food Service Activities; Information and Communication; Financial and Insurance Activities; Real Estate Activities; Business Activities; Public Administration; Defence and Compulsory Social Security; Education; Human

Perusahaan; Administrasi Pemerintahan, Pertahanan dan Jaminan Sosial Wajib; Jasa Pendidikan; Jasa Kesehatan dan Kegiatan Sosial; dan Jasa lainnya,

Health and Social Work Activities; and Other Services Activities,

4. PDB menurut pengeluaran

mengalami perubahan klasifikasi dimana pengeluaran konsumsi Lembaga Non Profit yang Melayani Rumah Tangga (LNPR) yang sebelumnya termasuk bagian dari pengeluaran konsumsi rumah tangga menjadi komponen terpisah, Sehingga klasifikasi PDB menurut pengeluaran dirinci menjadi 7 komponen yaitu komponen pengeluaran konsumsi rumah tangga, pengeluaran konsumsi LNPR, pengeluaran konsumsi pemerintah, pembentukan modal tetap bruto, perubahan inventori, ekspor barang dan jasa, dan impor barang dan jasa,

4. GDP by expenditure classification

changes where consumption expenditure Non-profit Institutions Serving Households (NPISH) previously included as part of household consumption expenditure is taken out into separate component, So that, GDP by type of expenditures is classified into: household consumption expenditure, NPISH consumption expenditure, government consumption expenditure, gross fixed capital formation, changes in inventories, exports of goods and services, and imports of goods and services,

5. Pengeluaran konsumsi rumah tangga

mencakup berbagai pengeluaran konsumsi akhir rumah tangga atas barang dan jasa untuk memenuhi kebutuhan individu ataupun kelompok secara langsung, Pengeluaran rumah tangga di sini mencakup makanan dan minuman selain restoran; pakaian, alas kaki dan jasa perawatannya; perumahan dan perlengkapan rumah tangga; kesehatan dan pendidikan; transportasi dan komunikasi;

5. Household consumption expenditures

consist of expenditures incurred by households, which are used for both individual or collective needs, Household consumptions are classified into food and beverages other than restaurants; clothing, footwear, and related maintenance services; housing and household equipment; health and education; transport and communication; restaurants and hotels; and others,

restoran dan hotel serta lainnya,

6. Pengeluaran Konsumsi Pemerintah terdiri dari Pengeluaran Konsumsi Individu dan Pengeluaran Konsumsi Kolektif, Barang dan jasa individu merupakan barang dan jasa privat, dimana ciri-ciri barang privat adalah a) Scarcity, yaitu ada kelangkaan/keterbatasan dalam jumlah; b) Excludable consumption, yaitu konsumsi suatu barang dapat dibatasi hanya pada mereka yang memenuhi persyaratan tertentu (biasanya harga); c) Rivalrous competition, yaitu konsumsi oleh satu konsumen akan mengurangi atau menghilangkan kesempatan pihak lain untuk melakukan hal serupa, Contoh barang dan jasa yang dihasilkan pemerintah dan tergolong sebagai barang dan jasa individu adalah jasa pelayanan kesehatan pemerintah di rumah sakit/puskesmas dan jasa pendidikan di sekolah/universitas negeri, Sedangkan barang dan jasa kolektif ekuivalen dengan barang publik yang memiliki ciri a) Non rivalry, yaitu penggunaan satu konsumen terhadap suatu barang tidak mengurangi kesempatan konsumen lain untuk juga mengkonsumsi barang tersebut; b) Non excludable, yaitu apabila suatu barang publik tersedia, maka tidak ada yang dapat menghalangi siapapun

6. Government consumption expenditure consists of Individual Consumption Expenditure and Collective Consumption Expenditure, Individual goods and services are private goods and services, which the characteristics of private goods is a) Scarcity, that there is a scarcity/limited in number; b) Excludable consumption, the consumption of goods can be limited only to those who meet certain requirements (usually the price); c) Rivalrous competition, ie consumption by the consumer will reduce or eliminate the chance of another party to do so, Examples of goods and services produced by government and classified as goods and services of individuals is the government health services in hospitals/health centers and education services in schools/universities, Collective goods and services equivalent to public goods characterized by a) Non-rivalry, namely the use of a consumer for an item does not reduce the chance of another consumer to also consume goods; b) Non-excludable, i.e, when a public good available, then nothing can hinder anyone to benefit from the goods or in other words everyone has access to the goods, Examples of goods and services produced by government and classified as collective goods and services is carried military

untuk memperoleh manfaat dari barang tersebut atau dengan kata lain setiap orang memiliki akses ke barang tersebut.

defense services and the police's security,

7. Pembentukan Modal Tetap Bruto (PMTB) mencakup pengadaan, pembuatan, dan pembelian barang modal, Barang modal dimaksud adalah barang-barang yang digunakan untuk proses produksi, tahan lama atau yang mempunyai umur pemakaian lebih dari satu tahun seperti bangunan, mesin-mesin dan alat angkutan, Termasuk pula di sini perbaikan besar (berat) yang sifatnya memperpanjang umur atau mengubah bentuk atau kapasitas barang modal tersebut, Pengeluaran barang modal untuk keperluan militer juga dicakup sebagai PMTB, Klasifikasi komponen PMTB dibagi menjadi 6 sub komponen yaitu Konstruksi; Mesin dan Peralatan; Kendaraan; Peralatan Lainnya; Cultivated Biological Resources (CBR) dan Produk Kekayaan Intelektual,

7. Gross Fixed Capital Formation (GFCF) includes procurement, manufacture, and the purchase of capital goods, Capital goods are goods which are used for the production process, durable or have a service life of more than one year such as buildings, machinery, and transportation equipment, Including here: huge improvement that are to extend the life or changing the shape or the capacity of the capital goods, Capital expenditures for military purposes are also covered as GFCF, GFCF component are classified into six sub-components: Construction; Machinery and Equipment; vehicle; Other equipment; Cultivated Biological Resources (CBR) and Intellectual Property Product,

8. Ekspor barang dan jasa merupakan transaksi perdagangan barang dan jasa dari penduduk (residen) ke bukan penduduk (nonresiden), Impor barang dan jasa adalah transaksi perdagangan dari bukan penduduk ke penduduk, Ekspor atau impor barang terjadi pada saat terjadi perubahan

8. Exports of goods and services consist of transactions of goods and services from residents to non-residents, Imports of goods and services consist of transaction of goods and services from non-residents to residents, Exports and imports of goods occur when there are changes in ownership of goods between residents and

hak kepemilikan barang antara penduduk dengan bukan penduduk (dengan atau tanpa perpindahan fisik barang tersebut), Pada PDB dengan tahun dasar 2010, ekspor dan impor barang dirinci menjadi nonmigas dan migas,

non-residents (with or without physical movements of goods across frontiers), On the GDP at 2010 basic year, exports and imports of goods specified into non oil and gas and oil and gas,

9. Produk Domestik Bruto maupun agregat turunannya disajikan dalam 2 (dua) versi penilaian, yaitu atas dasar "harga berlaku" dan atas dasar "harga konstan", Disebut sebagai harga berlaku karena seluruh agregat dinilai dengan menggunakan harga pada tahun berjalan, sedangkan harga konstan penilaiannya didasarkan kepada harga satu tahun dasar tertentu, dalam publikasi ini digunakan harga tahun 2010,

9. GDP and its aggregations are presented in two forms: at current market prices and at constant base year market prices, In presenting current market prices, all aggregates are valued at current market prices, while base year constant market prices are shown by valuing all aggregates at fixed base year prices, Year of 2010 is used as the base year in this publication,

10. Laju pertumbuhan Produk Domestik Bruto diperoleh dari perhitungan PDB atas dasar harga konstan, Diperoleh dengan cara mengurangi nilai PDB pada tahun ke-n terhadap nilai pada tahun ke n-1 (tahun sebelumnya), dibagi dengan nilai pada tahun ke n-1, dikalikan dengan 100 persen, Laju pertumbuhan menunjukkan perkembangan agregat pendapatan dari satu waktu tertentu terhadap waktu sebelumnya,

10. Growth rate of Gross Domestic Product is derived from GDP at constant market prices, It is obtained by subtracting the value of GDP year n with the value of GDP year n-1, divided by the value of GDP year n-1 then multiplied by 100 percent, The growth rate of GDP explains the income growth during the given period,

ULASAN

1. Secara umum perekonomian Kabupaten Halmahera Timur selama 2015-2019 tidak mengalami perubahan struktur ekonomi. Sektor-sektor yang mendominasi adalah sektor pertambangan dan penggalian sektor pertanian, perikanan dan kehutanan serta sektor administrasi pemerintahan, pertahanan dan jaminan sosial wajib. Namun jika dilihat dari perkembangannya, sektor pertambangan dan penggalian mengalami penurunan kontribusi, sedangkan sektor pertanian, kehutanan dan perikanan serta sektor administrasi pemerintahan, pertahanan dan jaminan sosial wajib cenderung fluktuasi.

2. Pada tahun 2019, ekonomi Kabupaten Halmahera Timur tumbuh pada level 5,6 persen. Laju pertumbuhan ini mengalami perlambatan dibandingkan tahun 2018 yang mampu tumbuh 8,00 persen. Jika dilihat nominalnya, PDRB tahun 2019 sudah menyentuh angka 3,5 trilyun rupiah.

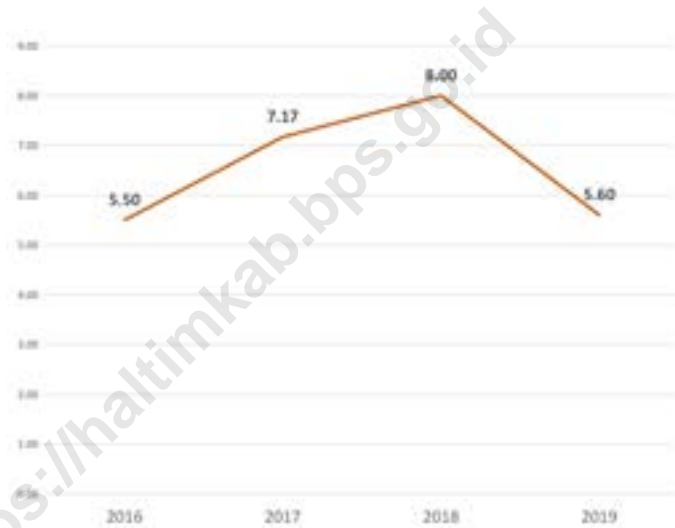
DESCRIPTION

1. In general, the economy of Halmahera Timur Regency during 2015-2019 does not change the economic structure. The dominating sectors are the mining and quarrying sectors, agriculture, fisheries and forestry sectors, and the government administration, defense and compulsory social security sectors. However, in terms of development, mining and quarrying sectors have decreased contribution, while agriculture, forestry and fishery sectors and government administration, defense and social security sectors tend to fluctuate.

2. In 2019, Halmahera Timur Regency's economy grew at 5.6 percent. This rate is slightly slower than in 2018 which is able to grow 8.00 percent. If viewed nominally, GRDP in 2019 has touched 3.5 trillion rupiah.

Gambar 12.1
Figures

Laju Pertumbuhan Produk Domestik Regional Bruto Atas Dasar Harga Konstan 2010 Menurut Lapangan Usaha (persen), 2016–2019
Growth Rate of Gross Regional Domestic Product at 2010 Constant Market Prices by Industry (percent), 2016–2019



Sumber/Source : Badan Pusat Statistik Kabupaten Halmahera Timur/BPS- Statistics of Halmahera Timur Regency

Tabel 12.1. **Produk Domestik Regional Bruto Atas Dasar Harga Berlaku Menurut Lapangan Usaha di Kabupaten Halmahera Timur (miliar rupiah), 2015–2019**
Gross Regional Domestic Product at Current Market Prices by Industry in Halmahera Timur Regency (billion rupiahs), 2015–2019

	Lapangan Usaha/Industry	2015	2016	2017	2018*	2019**
	(1)	(2)	(3)	(4)	(5)	(6)
A	Pertanian, Kehutanan, dan Perikanan/ <i>Agriculture, Forestry, and Fishing</i>	523,99	571,66	608,60	656,01	690,55
B	Pertambangan dan Penggalian/ <i>Mining and Quarrying</i>	607,49	630,03	697,26	946,89	1110,99
C	Industri Pengolahan/ <i>Manufacturing</i>	139,15	147,30	148,67	150,33	150,24
D	Pengadaan Listrik dan Gas/ <i>Electricity and Gas</i>	0,58	0,92	1,14	1,21	1,33
E	Pengadaan Air; Pengelolaan Sampah, Limbah, dan Daur Ulang/ <i>Water Supply; Sewerage, Waste Management, and Remediation Activities</i>	0,10	0,12	0,12	0,13	0,13
F	Konstruksi/ <i>Construction</i>	195,31	226,71	261,15	316,36	323,27
G	Perdagangan Besar dan Eceran; Reparasi Mobil dan Sepeda Motor/ <i>Wholesale and Retail Trade; Repair of Motor Vehicles and Motorcycles</i>	287,97	324,78	374,73	420,97	456,65
H	Transportasi dan Pergudangan/ <i>Transportation and Storage</i>	45,66	50,39	55,77	61,11	66,13
I	Penyediaan Akomodasi dan Makan Minum/ <i>Accommodation and Food Service Activities</i>	4,75	5,29	5,94	6,64	7,04
J	Informasi dan Komunikasi/ <i>Information and Communication</i>	55,90	62,96	66,00	70,02	72,86

Lanjutan Tabel/*Continued Table 12.1*

	Lapangan Usaha/Industry	2015	2016	2017	2018*	2019**
	(1)	(2)	(3)	(4)	(5)	(6)
K	Jasa Keuangan dan Asuransi/ <i>Financial and Insurance Activities</i>	27,28	31,31	35,10	38,31	42,16
L	Real Estat/ <i>Real Estate Activities</i>	1,68	1,85	1,99	2,16	2,23
M,N	Jasa Perusahaan/ <i>Business Activities</i>	7,45	8,05	8,80	9,73	10,36
O	Administrasi Pemerintahan, Pertahanan, dan Jaminan Sosial Wajib/ <i>Public Administration and Defence; Compulsory Social Security</i>	341,45	362,42	390,62	423,19	456,38
P	Jasa Pendidikan/ <i>Education</i>	49,92	56,92	61,22	65,17	67,93
Q	Jasa Kesehatan dan Kegiatan Sosial/ <i>Human Health and Social Work Activities</i>	21,04	23,91	25,99	28,90	31,92
R,S,T,U	Jasa Lainnya/ <i>Other Services Activities</i>	7,15	8,00	8,51	9,17	9,89
	Produk Domestik Regional Bruto/<i>Gross Regional Domestic Product</i>	2.316,87	2.512,59	2.751,60	3206,28	3.500,07

Catatan/Note: * : Angka Sementara

** : Angka Sangat Sementara

Sumber/Source: BPS, berbagai sensus, survei dan sumber lain/BPS-Statistics Indonesia, various census, survey, and other sources

Tabel
Table 12.2

Produk Domestik Regional Bruto Atas Dasar Harga Konstan 2010 Menurut Lapangan Usaha di Kabupaten Halmahera Timur (miliar rupiah), 2015–2019
Gross Regional Domestic Product at 2010 Constant Market Prices by Industry in Halmahera Timur Regency (billion rupiahs), 2015–2019

	Lapangan Usaha/Industry	2015	2016	2017	2018 *	2019**
	(1)	(2)	(3)	(4)	(5)	(6)
A	Pertanian, Kehutanan, dan Perikanan/ <i>Agriculture, Forestry, and Fishing</i>	363,46	379,62	395,52	423,78	435,59
B	Pertambangan dan Penggalian/ <i>Mining and Quarrying</i>	533,83	546,93	584,65	629,72	697,96
C	Industri Pengolahan/ <i>Manufacturing</i>	110,74	113,12	113,14	112,61	111,48
D	Pengadaan Listrik dan Gas/ <i>Electricity and Gas</i>	0,61	0,80	0,87	0,90	0,99
E	Pengadaan Air; Pengelolaan Sampah, Limbah, dan Daur Ulang/ <i>Water Supply; Sewerage, Waste Management, and Remediation Activities</i>	0,08	0,09	0,10	0,10	0,10
F	Konstruksi/ <i>Construction</i>	142,57	164,08	185,10	212,43	214,69
G	Perdagangan Besar dan Eceran; Reparasi Mobil dan Sepeda Motor/ <i>Wholesale and Retail Trade; Repair of Motor Vehicles and Motorcycles</i>	225,06	243,54	276,08	308,95	325,68
H	Transportasi dan Pergudangan/ <i>Transportation and Storage</i>	31,68	34,49	37,82	40,84	43,18
I	Penyediaan Akomodasi dan Makan Minum/ <i>Accommodation and Food Service Activities</i>	3,56	3,93	4,38	4,87	5,14
J	Informasi dan Komunikasi/ <i>Information and Communication</i>	47,13	51,88	53,46	56,71	59,24

Lanjutan Tabel/*Continued Table 12.2*

	Lapangan Usaha/Industry	2015	2016	2017	2018 *	2019**
	(1)	(2)	(3)	(4)	(5)	(6)
K	Jasa Keuangan dan Asuransi/ <i>Financial and Insurance Activities</i>	20,02	22,41	24,22	25,46	27,45
L	Real Estat/ <i>Real Estate Activities</i>	1,28	1,40	1,47	1,59	1,63
M,N	Jasa Perusahaan/ <i>Business Activities</i>	5,68	6,11	6,49	6,91	7,20
O	Administrasi Pemerintahan, Pertahanan, dan Jaminan Sosial Wajib/ <i>Public Administration and Defence; Compulsory Social Security</i>	239,70	250,58	266,86	282,96	296,20
P	Jasa Pendidikan/ <i>Education</i>	37,61	40,54	43,18	45,17	46,99
Q	Jasa Kesehatan dan Kegiatan Sosial/ <i>Human Health and Social Work Activities</i>	16,24	17,63	18,64	20,12	21,30
R,S,T,U	Jasa Lainnya/ <i>Other Services Activities</i>	5,64	6,00	6,26	6,67	7,00
	Produk Domestik Regional Bruto/<i>Gross Regional Domestic Product</i>	1.784,90	1.883,15	2.018,23	2.179,79	2.301,84

Catatan/Note: * : Angka Sementara

** : Angka Sangat Sementara

Sumber/Source: BPS, berbagai sensus, survei dan sumber lain/BPS-Statistics Indonesia, various census, survey, and other sources

Tabel
Table 12.3

Distribusi Persentase Produk Domestik Regional Bruto Atas Dasar Harga Berlaku Menurut Lapangan Usaha di Kabupaten Halmahera Timur, 2015–2019
Percentage Distribution of Gross Regional Domestic Product at Current Market Prices by Industry in Halmahera Timur Regency, 2015–2019

	Lapangan Usaha/Industry	2015	2016	2017	2018 *	2019**
	(1)	(2)	(3)	(4)	(5)	(6)
A	Pertanian, Kehutanan, dan Perikanan/ <i>Agriculture, Forestry, and Fishing</i>	22,62	22,75	22,12	20,46	19,73
B	Pertambangan dan Penggalian/ <i>Mining and Quarrying</i>	26,22	25,07	25,34	29,53	31,74
C	Industri Pengolahan/ <i>Manufacturing</i>	6,01	5,86	5,40	4,69	4,29
D	Pengadaan Listrik dan Gas/ <i>Electricity and Gas</i>	0,03	0,04	0,04	0,04	0,04
E	Pengadaan Air; Pengelolaan Sampah, Limbah, dan Daur Ulang/ <i>Water Supply; Sewerage, Waste Management, and Remediation Activities</i>	0,00	0,00	0,00	0,00	0,00
F	Konstruksi/ <i>Construction</i>	8,43	9,02	9,49	9,87	9,24
G	Perdagangan Besar dan Eceran; Reparasi Mobil dan Sepeda Motor/ <i>Wholesale and Retail Trade; Repair of Motor Vehicles and Motorcycles</i>	12,43	12,93	13,62	13,13	13,05
H	Transportasi dan Pergudangan/ <i>Transportation and Storage</i>	1,97	2,01	2,03	1,91	1,89
I	Penyediaan Akomodasi dan Makan Minum/ <i>Accommodation and Food Service Activities</i>	0,21	0,21	0,22	0,21	0,20
J	Informasi dan Komunikasi/ <i>Information and Communication</i>	2,41	2,51	2,40	2,18	2,08
K	Jasa Keuangan dan Asuransi/ <i>Financial and Insurance Activities</i>	1,18	1,25	1,28	1,19	1,20

Lanjutan Tabel/*Continued Table* 12.3

Lapangan Usaha/ <i>Industry</i>		2015	2016	2017	2018 *	2019**
(1)		(2)	(3)	(4)	(5)	(6)
L	Real Estat/ <i>Real Estate Activities</i>	0,07	0,07	0,07	0,07	0,06
M,N	Jasa Perusahaan/ <i>Business Activities</i>	0,32	0,32	0,32	0,30	0,30
O	Administrasi Pemerintahan, Pertahanan, dan Jaminan Sosial Wajib/ <i>Public Administration and Defence; Compulsory Social Security</i>	14,74	14,42	14,20	13,20	13,04
P	Jasa Pendidikan/ <i>Education</i>	2,15	2,27	2,23	2,03	1,94
Q	Jasa Kesehatan dan Kegiatan Sosial/ <i>Human Health and Social Work Activities</i>	0,91	0,95	0,94	0,90	0,91
R,S,T,U	Jasa Lainnya/ <i>Other Services Activities</i>	0,31	0,32	0,31	0,29	0,28
Produk Domestik Regional Bruto/<i>Gross Regional Domestic Product</i>		100,00	100,00	100,00	100,00	100,00

Catatan/*Note*: * : Angka Sementara

** : Angka Sangat Sementara

Sumber/*Source*: BPS, berbagai sensus, survei dan sumber lain/*BPS-Statistics Indonesia, various census, survey, and other sources*

Tabel
Table 12.4**Laju Pertumbuhan Produk Domestik Regional Bruto Atas Dasar Harga Konstan 2010 Menurut Lapangan Usaha di Kabupaten Halmahera Timur (persen), 2016–2019**
Growth Rate of Gross Regional Domestic Product at 2010 Constant Market Prices by Industry in Halmahera Timur Regency (percent), 2016–2019

Lapangan Usaha/Industry		2016	2017	2018 *	2019 **
(1)	(2)	(3)	(4)	(5)	(6)
A	Pertanian, Kehutanan, dan Perikanan/ <i>Agriculture, Forestry, and Fishing</i>	4,45	4,19	7,15	2,79
B	Pertambangan dan Penggalian/ <i>Mining and Quarrying</i>	2,45	6,90	7,71	10,84
C	Industri Pengolahan/ <i>Manufacturing</i>	2,15	0,02	-0,47	-1,00
D	Pengadaan Listrik dan Gas/ <i>Electricity and Gas</i>	30,65	8,19	4,27	9,74
E	Pengadaan Air; Pengelolaan Sampah, Limbah, dan Daur Ulang/ <i>Water Supply; Sewerage, Waste Management, and Remediation Activities</i>	10,71	2,24	5,62	2,83
F	Konstruksi/ <i>Construction</i>	15,08	12,81	14,76	1,07
G	Perdagangan Besar dan Eceran; Reparasi Mobil dan Sepeda Motor/ <i>Wholesale and Retail Trade; Repair of Motor Vehicles and Motorcycles</i>	8,21	13,36	11,90	5,42
H	Transportasi dan Pergudangan/ <i>Transportation and Storage</i>	8,87	9,67	7,97	5,73
I	Penyediaan Akomodasi dan Makan Minum/ <i>Accommodation and Food Service Activities</i>	10,40	11,50	11,29	5,56
J	Informasi dan Komunikasi/ <i>Information and Communication</i>	10,07	3,06	6,07	4,47
K	Jasa Keuangan dan Asuransi/ <i>Financial and Insurance Activities</i>	11,94	8,05	5,14	7,82
L	Real Estat/ <i>Real Estate Activities</i>	9,21	4,51	8,68	2,41
M,N	Jasa Perusahaan/ <i>Business Activities</i>	7,55	6,24	6,52	4,21

Lanjutan Tabel/*Continued Table 12.4*

Lapangan Usaha/Industry		2016	2017	2018 *	2019 **
	(1)	(2)	(3)	(4)	(5)
O	Administrasi Pemerintahan, Pertahanan, dan Jaminan Sosial Wajib/ <i>Public Administration and Defence; Compulsory Social Security</i>	4,54	6,49	6,03	4,68
P	Jasa Pendidikan/ <i>Education</i>	7,78	6,50	4,62	4,02
Q	Jasa Kesehatan dan Kegiatan Sosial/ <i>Human Health and Social Work Activities</i>	8,59	5,72	7,92	5,87
R,S,T,U	Jasa Lainnya/ <i>Other Services Activities</i>	6,45	4,33	6,46	5,00
Produk Domestik Regional Bruto/<i>Gross Regional Domestic Product</i>		5,50	7,17	8,00	5,60

Catatan/Note: * : Angka Sementara

** : Angka Sangat Sementara

Sumber/Source: BPS, berbagai sensus, survei dan sumber lain/*BPS-Statistics Indonesia, various census, survey, and other sources*

Tabel
Table 12.5**Produk Domestik Regional Bruto Atas Dasar Harga Berlaku Menurut Jenis Pengeluaran di Kabupaten Halmahera Timur (miliar rupiah), 2015–2019**
Gross Regional Domestic Product at Current Market Prices by Type of Expenditure in Halmahera Timur Regency (billion rupiahs), 2015–2019

Jenis Pengeluaran Type of Expenditure	2015	2016	2017	2018*	2019**
(1)	(2)	(3)	(4)	(5)	(6)
Pengeluaran Konsumsi Rumah Tangga <i>Household Consumption Expenditure</i>	984,61	1.113,93	1.286,11	1.356,54	1.555,20
Pengeluaran Konsumsi LNPRT <i>NPISH Consumption Expenditure</i>	46,01	48,97	53,97	66,40	85,22
Pengeluaran Konsumsi Pemerintah <i>Government Consumption Expenditure</i>	689,35	748,31	813,03	886,86	968,04
Pembentukan Modal Tetap Bruto <i>Gross Fixed Capital Formation</i>	974,44	1.098,66	1.322,26	1.814,88	1.977,35
Perubahan Inventori <i>Changes in Inventories</i>	84,33	(6,07)	(43,750)	14,40	(35,42)
Net Ekspor Barang dan Jasa <i>Net Export of Goods and Services</i>	(461,86)	(491,19)	(715,22)	(932,79)	(1.050,32)
Produk Domestik Regional Bruto/Gross Regional Domestic Product	2316,88	2.512,60	2.765,90	3206,28	3500,07

Catatan/Note: * : Angka Sementara

** : Angka Sangat Sementara

Sumber/Source: BPS, berbagai sensus, survei dan sumber lain/BPS-Statistics Indonesia, various census, survey, and other sources

Tabel
Table 12.6

Produk Domestik Regional Bruto Atas Dasar Harga Konstan 2010 Menurut Jenis Pengeluaran di Kabupaten Halmahera Timur (miliar rupiah), 2015–2019
Gross Regional Domestic Product at 2010 Constant Market Prices by Type of Expenditure in Halmahera Timur Regency (billion rupiahs), 2015–2019

Jenis Pengeluaran Type of Expenditure	2015	2016	2017	2018 *	2019 **
(1)	(2)	(3)	(4)	(5)	(6)
Pengeluaran Konsumsi Rumah Tangga <i>Household Consumption Expenditure</i>	794,92	848,85	921,28	947,32	997,48
Pengeluaran Konsumsi LNPR <i>NPISH Consumption Expenditure</i>	36,02	37,58	39,44	43,41	54,26
Pengeluaran Konsumsi Pemerintah <i>Government Consumption Expenditure</i>	480,19	486,80	500,54	501,55	501,39
Pembentukan Modal Tetap Bruto <i>Gross Fixed Capital Formation</i>	791,13	859,73	1.026,94	1.247,60	1.470,67
Perubahan Inventori <i>Changes in Inventories</i>	83,78	(5,06)	(26,71)	10,37	(17,51)
Net Ekspor Barang dan Jasa <i>Net Export of Goods and Services</i>	(401,16)	(344,75)	(433,25)	(570,47)	(704,44)
Produk Domestik Regional Bruto/Gross Regional Domestic Product	1.784,90	1.883,15	2.018,23	2.179,79	2.301,84

Catatan/Note: * : Angka Sementara

** : Angka Sangat Sementara

Sumber/Source: BPS, berbagai sensus, survei dan sumber lain/BPS-Statistics Indonesia, various census, survey, and other sources

13

**PERBANDINGAN ANTAR KABUPATEN/KOTA
REGENCY/MUNICIPAL COMPARISON**

INDEKS PEMBANGUNAN MANUSIA
Provinsi Maluku Utara

2019

Indeks Pembangunan Manusia
Provinsi Maluku Utara tahun

2019

Sebesar

68,70



ULASAN

1. Statistik antar kabupaten disajikan untuk dapat memberikan gambaran keadaan masing-masing kabupaten terhadap data-data penting seperti kependudukan, laju pertumbuhan produk domestik regional bruto, kemiskinan, dan indeks pembangunan manusia.

2. Selama tahun 2015 – 2019, jumlah penduduk miskin di Provinsi Maluku Utara selalu mengalami penurunan tiap tahunnya. Namun jika dilihat secara kabupaten/kota, Kabupaten Halmahera Timur tidak mengalami penurunan jumlah penduduk miskin.

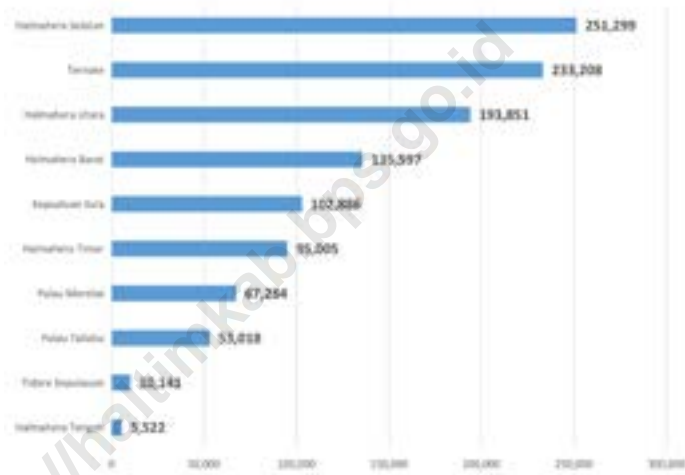
DESCRIPTION

1. *Statistical comparison among provinces is aimed to give a regional figures, especially in terms of demography, Gross Domestic Regional Product (GDRP) growth rate, poverty, and human development index.*

2. *During 2015 - 2019, the number of poor people in North Maluku always decreases every year. However, if viewed by regency/municipality, Halmahera Timur Regency did not decrease the number of poor people.*

Gambar 13.1
Figures

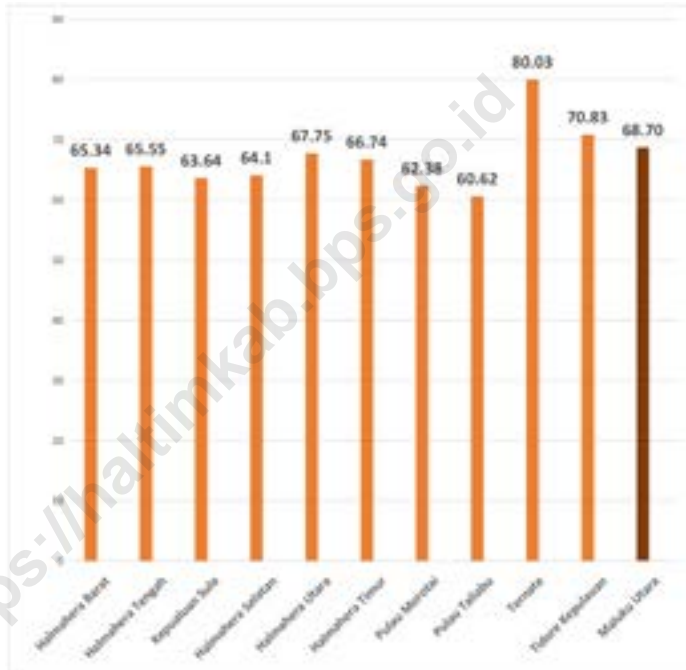
**Jumlah Penduduk Menurut Kabupaten/Kota di Provinsi
Maluku Utara (ribu), 2019**
*Population by Regency/Municipality in Maluku Utara
Province (thousand), 2019*



Sumber/Source: Badan Pusat Statistik/ BPS- Statistics indonesia

Gambar 13.2
Figures

**Indeks Pembangunan Manusia Menurut Kabupaten/
Kota di Provinsi Maluku Utara, 2019**
*Human Development Index by Regency/Municipality in
Maluku Utara Province, 2019*



Sumber/Source: Badan Pusat Statistik/ BPS- Statistics Indonesia

Tabel 13.1 **Jumlah Penduduk Menurut Kabupaten/Kota di Provinsi Maluku Utara (ribu), 2015–2019**
Table 13.1 **Population by Regency/Municipality in Maluku Utara Province (thousand), 2015–2019**

Kabupaten/Kota Regency/Municipality	2015	2016	2017	2018	2019
(1)	(2)	(3)	(4)	(5)	(6)
Halmahera Barat	110.717	112.722	114.502	116.513	135.597
Halmahera Tengah	49.808	51.315	52.813	54.190	55.220
Kepulauan Sula	95.285	97.177	99.196	100.967	102.886
Halmahera Selatan	219.836	223.460	227.280	231.217	251.299
Halmahera Utara	180.100	183.596	187.104	190.531	193.851
Halmahera Timur	85.188	87.680	90.070	92.618	95.005
Pulau Morotai	60.727	62.412	64.001	65.573	67.284
Pulau Taliabu	50.709	51.316	51.928	52.503	53.018
Ternate	212.997	218.028	223.111	228.105	233.208
Tidore Kepulauan	96.979	98.206	99.337	100.415	101.410
Maluku Utara	1.162.345	1.185.912	1.209.342	1.232.632	1.288.778

Catatan/Note: ...

Sumber/Source: Badan Pusat Statistik/ BPS- Statistics Indonesia

Tabel
Table 13.2

Laju Pertumbuhan Produk Domestik Regional Bruto Atas Dasar Harga Konstan 2010 Menurut Kabupaten/Kota di Provinsi Maluku Utara (persen), 2015–2019
Rate of Growth of Gross Regional Domestic Products at Constant 2010 Prices by Regency/Municipality in Maluku Utara Province (percent), 2015–2019

Kabupaten/Kota Regency/Municipality	2015	2016	2017	2018	2019
(1)	(2)	(3)	(4)	(5)	(6)
Halmahera Barat	5,60	5,13	5,00	5,22	5,81
Halmahera Tengah	4,34	11,24	5,80	6,99	6,61
Kepulauan Sula	5,88	5,11	4,83	5,63	6,33
Halmahera Selatan	5,35	5,69	16,06	15,44	12,02
Halmahera Utara	6,41	4,03	6,62	2,44	3,04
Halmahera Timur	6,11	5,50	7,17	8,00	5,60
Pulau Morotai	6,13	6,29	6,21	6,69	4,58
Pulau Taliabu	19,01	5,69	5,30	12,06	9,44
Ternate	8,09	7,99	7,55	8,24	8,25
Tidore Kepulauan	6,10	5,23	6,00	6,06	6,43
Maluku Utara	6,10	5,77	7,67	7,92	6,13

Catatan/Note: ...

Sumber/Source: Badan Pusat Statistik/ BPS- Statistics Indonesia

Tabel 13.3 Jumlah Penduduk Miskin Menurut Kabupaten/Kota di Provinsi Maluku Utara (ribu), 2015–2019
Number of Poor Population by Regency/Municipality in Maluku Utara Province (thousand), 2015–2019

Kabupaten/Kota Regency/Municipality	2015	2016	2017	2018	2019
(1)	(2)	(3)	(4)	(5)	(6)
Halmahera Barat	10,81	9,84	9,90	10,14	10,13
Halmahera Tengah	7,52	7,10	7,42	7,51	7,81
Kepulauan Sula	9,02	8,79	8,79	9,19	9,29
Halmahera Selatan	10,09	9,06	9,25	11,01	11,79
Halmahera Utara	8,95	7,59	7,84	8,56	8,79
Halmahera Timur	13,30	13,48	13,62	13,82	14,53
Pulau Morotai	5,09	4,38	4,50	4,67	4,86
Pulau Taliabu	3,55	3,73	3,71	3,85	3,98
Ternate	6,37	5,74	6,04	6,76	7,25
Tidore Kepulauan	5,20	4,96	5,39	5,95	6,17
Maluku Utara	79,90	74,68	76,47	81,46	84,60

Catatan/Note: ...

Sumber/Source: Badan Pusat Statistik/ BPS- Statistics indonesia

Tabel
Table 13.4**Indeks Pembangunan Manusia Menurut Kabupaten/Kota
di Provinsi Maluku Utara, 2015–2019**
*Human Development Index by Regency/Municipality in
Maluku Utara Province, 2015–2019*

Kabupaten/Kota Regency/Municipality	2015	2016	2017	2018	2019
(1)	(2)	(3)	(4)	(5)	(6)
Halmahera Barat	62,97	63,83	64,19	64,54	65,34
Halmahera Tengah	62,07	63,05	63,89	64,66	65,55
Kepulauan Sula	60,50	61,25	62,04	62,96	63,64
Halmahera Selatan	61,26	62,17	62,64	63,39	64,10
Halmahera Utara	65,04	66,02	66,52	67,30	67,75
Halmahera Timur	63,99	64,92	65,77	66,20	66,74
Pulau Morotai	59,27	59,87	60,71	61,39	62,38
Pulau Taliabu	58,26	58,66	59,03	59,67	60,62
Ternate	77,64	77,80	78,48	79,13	80,03
Tidore Kepulauan	67,45	68,37	69,25	69,89	70,83
Maluku Utara	65,91	66,63	67,20	67,76	68,70

Catatan/Note: ...

Sumber/Source: Badan Pusat Statistik/ BPS- Statistics Indonesia



Sensus
Penduduk
2020

#MencatatIndonesia

DATA

MENCERDASKAN BANGSA

— *Enlighten The Nation* —



**BADAN PUSAT STATISTIK
KABUPATEN HALMAHERA TIMUR
BPS-STATISTICS OF HALMAHERA TIMUR REGENCY**

Jl. Trans Halmahera, Soagimalaha, Kota Maba
Homepage: <http://haltimkab.bps.go.id>
E-mail: bps8206@bps.go.id

ISSN 2502-9061

