

# **KABUPATEN HALMAHERA UTARA DALAM ANGKA**

**HALMAHERA UTARA REGENCY  
IN FIGURES  
2020**









**KABUPATEN  
HALMAHERA UTARA  
DALAM ANGKA**  
*HALMAHERA UTARA REGENCY  
IN FIGURES*  
**2020**

**Kabupaten Halmahera Utara DALAM ANGKA**  
***Halmahera Utara Regency in Figures***  
**2020**

ISSN: 2502-9045

No. Publikasi/*Publication Number*: 82050.2004

Katalog /*Catalog*: 1102001.8205

Ukuran Buku/*Book Size*: 14,8 cm x 21 cm

Jumlah Halaman/*Number of Pages* : xl + 378 hal/*pages*

Naskah/*Manuscript*:

BPS Kabupaten Halmahera Utara

*BPS-Statistics of Halmahera Utara Regency*

Penyunting/*Editor*:

BPS Kabupaten Halmahera Utara

*BPS-Statistics of Halmahera Utara Regency*

Gambar Kover/*Cover Design*:

Seksi Integrasi Pengolahan dan Diseminasi Statistik

*Section of Integration Processing and Statistics Dissemination*

Ilustrasi Kover/*Cover Illustration*:

Seksi Integrasi Pengolahan dan Diseminasi Statistik

*Section of Integration Processing and Statistics Dissemination*

Diterbitkan oleh/*Published by*:

©BPS Kabupaten Halmahera Utara/*BPS-Statistics of Halmahera Utara Regency*

Dicetak oleh/*Printed by*: CV. Rumah Printing

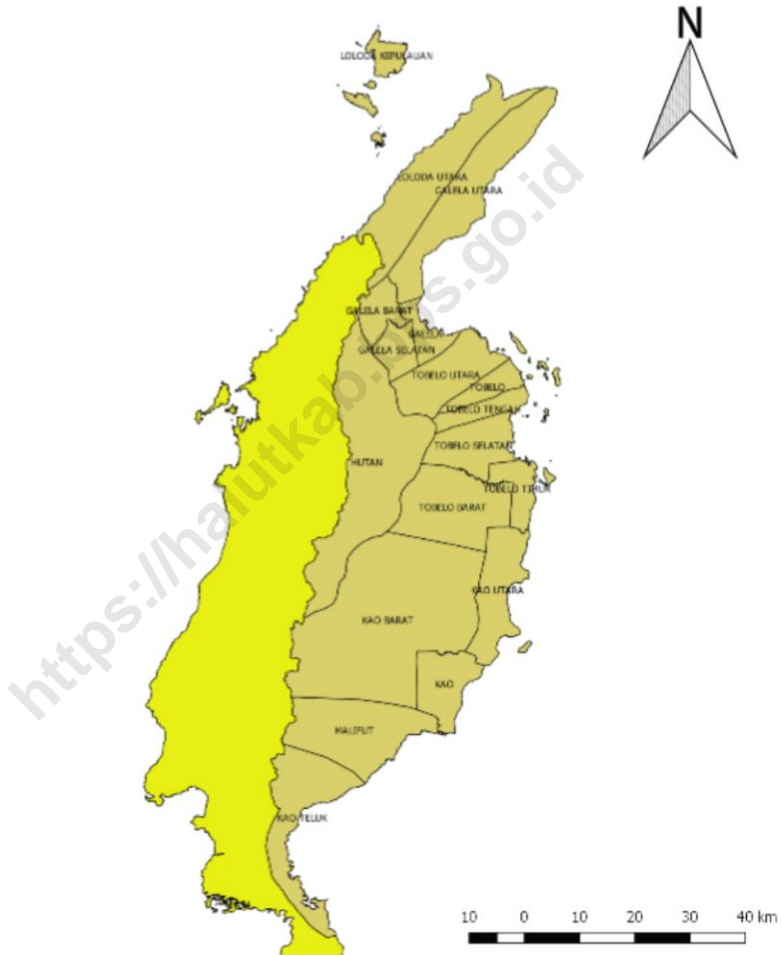
Sumber Ilustrasi/*Graphics by* :

freepik.com

Dilarang mengumumkan, mendistribusikan, mengomunikasikan, dan/atau menggangdakan sebagian atau seluruh isi buku ini untuk tujuan komersil tanpa izin tertulis dari Badan Pusat Statistik.

*Prohibited to announce, distribute, communicate, and/or copy part or all of this book for commercial purpose without permission from BPS-Statistics Indonesia.*

**PETA WILAYAH Kabupaten Halmahera Utara**  
**MAP OF Halmahera Utara Regency**





**KEPALA BPS Kabupaten Halmahera Utara**  
**CHIEF STATISTICIAN OF Halmahera Utara Regency**



**Harim Arrosid, SST., M.Si**







## KATA PENGANTAR

Kabupaten Halmahera Utara Dalam Angka 2019 merupakan publikasi tahunan yang diterbitkan oleh BPS Kabupaten Halmahera Utara. Publikasi ini diharapkan dapat dimanfaatkan oleh berbagai pihak khususnya Pemerintah dalam perencanaan pembangunan Kabupaten Halmahera Utara.

Kami berterimakasih kepada setiap pihak terutama kepada Badan Penelitian, Pengembangan dan Statistik Kabupaten Halmahera Utara atas kontribusinya dalam penyusunan Halmahera Utara dalam Angka 2019. Semoga ke depannya kerja sama BPS dengan instansi pemerintah maupun swasta dapat tetap terjaga.

Kami menyadari bahwa publikasi ini belum dapat dikatakan sempurna. Maka dari itu kami mengharapkan masukan dan kritik membangun dari para pemakai data.

Halmahera Utara , Mei 2020  
Kepala BPS  
Kabupaten Halmahera Utara

**Harim Arrosid, SST., M.Si**



## PREFACE

*Halmahera Utara Regency In Figures 2019 is an annual publication published by BPS-Statistics of Halmahera Utara Regency. Hopefully this publication could be used by many stakeholders especially the Government in term of developing Halmahera Utara Regency.*

*We thank to everyone especially to Halmahera Utara Regency Research, Development, and Statistics who had helped us in writing Halmahera Utara Regency in Figures 2019. We would like to maintain our partnership with either the government or the Private.*

*We realize our publication is still far from perfect. Hence we'd like to hear opinions and critics from the reader.*

Halmahera Utara , Mei 2020  
Chief Statistician of  
Halmahera Utara Regency

**Harim Arrosid, SST., M.Si**

## DAFTAR ISI / CONTENTS

	Halaman Page
Kata Pengantar/ <i>Preface</i> .....	vii
Daftar Isi/ <i>Contents</i> .....	ix
Daftar Tabel/ <i>List of Tables</i> .....	xi
Daftar Gambar/ <i>List of Figures</i> .....	xxxiii
Daftar Singkatan/ <i>List of Abbreviations</i> .....	xxxix
Statistik Kunci/ <i>Key Statistics</i> .....	xl
1. Geografi dan Iklim/ <i>Geography and Climate</i> .....	1
2. Pemerintahan/ <i>Government</i> .....	13
3. Penduduk dan Ketenagakerjaan/ <i>Population and Employment</i> .....	45
4. Sosial dan Kesejahteraan Rakyat/ <i>Social and Welfare</i> .....	67
5. Pertanian, Kehutanan, Peternakan, dan Perikanan/ <i>Agriculture, Forestry, Livestock, and Fishery</i> .....	163
6. Industri, Pertambangan, dan Energi/ <i>Industry, Mining, and Energy</i> .....	259
7. Pariwisata/ <i>Tourism</i> .....	277
8. Transportasi dan Komunikasi/ <i>Transportation and Communication</i> .....	289
9. Perbankan, Koperasi, dan Harga-harga/ <i>Banking, Cooperative, dan Prices</i> .....	309
10. Pengeluaran Penduduk/ <i>Population Expenditure</i> .....	321
11. Perdagangan/ <i>Trade</i> .....	331
12. Sistem Neraca Regional/ <i>System of Regional Accounts</i> .....	341
13. Perbandingan Antar Kabupaten/Kota/ <i>Regency/Municipal Comparison</i> .....	367



## DAFTAR TABEL/LIST OF TABLES

Halaman  
Page

<b>1.</b>	<b>GEOGRAFI DAN IKLIM/GEOGRAPHY AND CLIMATE</b>	
<b>1.1</b>	<b>KEADAAN GEOGRAFI</b>	
	<b>GEOGRAPHY CONDITION</b>	
1.1.1	Luas Daerah dan Jumlah Pulau Menurut Kecamatan 2019 <i>Total Area and Number of Islands by Subdistrict, 2019</i> .....	7
1.1.2	Tinggi Wilayah dan Jarak ke Ibukota, 2019 <i>Altitude and Distance to the Capital, 2019</i> .....	9
<b>1.2</b>	<b>KEADAAN IKLIM</b>	
	<b>CLIMATE CONDITION</b>	
1.2.1	Pengamatan Unsur Iklim di Stasiun Pengamatan Badan Meteorologi Klimatologi dan Geofisika (BMKG), 2019 <i>Observation of Climate Elements at the Meteorology, Climatology, Geophysics Agency Station, 2019</i> .....	10
<b>2.</b>	<b>PEMERINTAHAN/GOVERNMENT</b>	
<b>2.1</b>	<b>WILAYAH ADMINISTRATIF</b>	
	<b>ADMINISTRATIVE AREA</b>	
2.1.1	Jumlah Desa <sup>1</sup> /Kelurahan Menurut Kecamatan 2015–2019 <i>Number of Villages<sup>1</sup>/Kelurahan by Subdistrict, 2015–2019</i> .....	21
2.1.1	Batas Wilayah Kecamatan di Kabupaten Halmahera Utara, 2018 <i>Regional Boundary of Subdistrict in Halmahera Utara Regency, 2018..</i>	22
<b>2.2</b>	<b>DEWAN PERWAKILAN RAKYAT DAERAH</b>	
	<b>REGIONAL HOUSE OF REPRESENTATIVES</b>	
2.2.1	Jumlah Anggota Dewan Perwakilan Rakyat Daerah Menurut Partai Politik dan Jenis Kelamin di Kabupaten Halmahera Utara, 2019 <i>Number of Members of The Regional House of Representatives by Political Parties and Sex in Halmahera Utara Regency, 2019</i> .....	23
2.2.2	Nama Ketua, Wakil Ketua, dan Sekretaris DPRD Kabupaten Halmahera Utara, 2014–2019 <i>Chairman, Vice Chairman, and Parliament Secretary of Halmahera Utara Regency, 2014–2019</i> .....	24



**2.3 SUMBER DAYA MANUSIA**

**HUMAN RESOURCES**

2.3.1	Jumlah Pegawai Negeri Sipil Menurut Jabatan dan Jenis Kelamin, Desember 2018 dan Desember 2019 <i>Number of Civil Servants by Occupation and Sex, Desember 2018 dan Desember 2019</i> .....	25
2.3.2	Jumlah Pegawai Negeri Sipil Menurut Tingkat Pendidikan dan Jenis Kelamin Desember 2018 dan Desember 2019 <i>Number of Civil Servants by Educational Level and Sex December 2018 and December 2019</i> .....	27
2.3.3	Jumlah Pegawai Negeri Sipil Menurut Tingkat Kepangkatan dan Jenis Kelamin, Desember 2018 dan Desember 2019 <i>Number of Civil Servants by Hierarchy and Sex, December 2018 and December 2019</i> .....	29
2.3.4	Jumlah Pegawai Negeri Sipil Menurut Dinas/Instansi Pemerintah dan Pendidikan di Kabupaten Halmahera Utara, 2019 <i>Number of Civil Servants by Department/Government Agencies and Education in Halmahera Utara Regency, 2019</i> .....	31
2.3.5	Jumlah Pegawai Negeri Sipil Menurut Kecamatan <sup>1</sup> dan Jenis Kelamin, Desember 2018 dan Desember 2019 <i>Number of Civil Servants by Regency/City and Sex, Desember 2018 dan Desember 2019</i> .....	37

**2.4 KEUANGAN PEMERINTAH**

**GOVERNMENT FINANCE**

2.4.1	Realisasi Pendapatan Pemerintah Kabupaten Halmahera Utara Menurut Jenis Pendapatan (ribu rupiah), 2016–2019 <i>Actual Halmahera Utara Regency Government Revenues by Kind of Revenues (thousand rupiahs), 2016–2019</i> .....	39
2.4.2	Realisasi Belanja Pemerintah Kabupaten Halmahera Utara Menurut Jenis Belanja (ribu rupiah), 2016–2019 <i>Actual Halmahera Utara Regency Government Expenditures by Kind of Expenditures (thousand rupiahs), 2016–2019</i> .....	41
2.4.3	Realisasi Penerimaan Pajak Daerah Kabupaten Halmahera Utara (Juta rupiah), 2017-2019 <i>Realization of Tax Income in Halmahera Utara Regency (Million</i>	

	Halaman Page
<i>Rupiahs), 2017-2019 .....</i>	43
2.4.4 Realisasi Penerimaan Pendapatan Transfer Pemerintah Pusat Kabupaten Halmahera Utara (Juta rupiah), 2017-2019 <i>Realization Revenue Receipts of Central Government Transfers in Halmahera Utara Regency (Million Rupiahs), 2017-2019 .....</i>	44
<b>3. PENDUDUK DAN KETENAGAKERJAAN/ POPULATION AND EMPLOYMENT</b>	
<b>3.1 PENDUDUK POPULATION</b>	
3.1.1 Penduduk, Laju Pertumbuhan Penduduk per Tahun, Distribusi Persentase Penduduk, Kepadatan Penduduk, Rasio Jenis Kelamin Penduduk Menurut Kecamatan, 2019 <i>Population, Annual Population Growth Rate, Percentage Distribution of Population, Population Density, and Population Sex Ratio by Subdistrict, 2019.....</i>	57
3.1.2 Jumlah Penduduk Menurut Kelompok Umur dan Jenis Kelamin di Kabupaten Halmahera Utara, 2019 <i>Population by Age Group and Sex in Halmahera Utara Regency, 2019.</i>	60
3.1.3 Jumlah Penduduk Menurut Jenis Kelamin dan Status Perkawinan di Kabupaten Halmahera Utara, 2018 <i>Population by Sex and Marital Status in Halmahera Utara Regency, 2018.....</i>	61
<b>3.2 KETENAGAKERJAAN EMPLOYMENT</b>	
3.2.1 Jumlah Penduduk Berumur 15 Tahun Keatas Menurut Jenis Kegiatan Selama Seminggu yang Lalu dan Jenis Kelamin di Kabupaten Halmahera Utara, 2019 <i>Population Aged 15 Years and Over by Type of Activity During The Previous Week and Sex in Halmahera Utara Regency, 2019.....</i>	62
3.2.2 Penduduk Berumur 15 Tahun ke Atas Menurut Pendidikan Tertinggi yang Ditamatkan dan Jenis Kegiatan Selama Seminggu yang Lalu di Kabupaten Halmahera Utara, 2019 <i>Population 15 Years of Age and Over by Educational Attainment and Type of Activity During the Previous Week in Halmahera Utara</i>	

	Halaman Page
<i>Regency, 2019</i> .....	63
3.2.3 Penduduk Berumur 15 Tahun Ke Atas yang Bekerja Selama Seminggu yang Lalu Menurut Status Pekerjaan Utama dan Jenis Kelamin di Kabupaten Halmahera Utara, 2019 <i>Population 15 Years of Age and Over who Worked During The Previous Week by Main Employment Status and Sex in Halmahera Utara Regency, 2019</i> .....	65
3.2.4 Pencari Kerja Terdaftar, Lowongan Kerja Terdaftar dan Penempatan/Pemenuhan Tenaga Kerja Menurut Kecamatan dan Jenis Kelamin, 2019 <i>Number of Registered Job Applicants, Registered Job Vacancies, and Placement of Workers by Subdistrict and Sex, 2019</i> .....	66
<b>4. SOSIAL DAN KESEJAHTERAAN RAKYAT/SOCIAL AND WELFARE</b>	
<b>4.1 PENDIDIKAN</b>	
<b>EDUCATION</b>	
4.1.1 Jumlah Sekolah, Guru, dan Murid Taman Kanak-Kanak (TK) di Bawah Kementerian Pendidikan dan Kebudayaan Menurut Kecamatan, 2018/2019 dan 2019/2020 <i>Number of Schools, Teachers, and Pupils in Kindergarten Under The Ministry of Education and Culture by Subdistrict, 2018/2019 dan 2019/2020</i> .....	77
4.1.2 Jumlah Sekolah, Guru, dan Murid Raudatul Athfal (RA) di Bawah Kementerian Agama Menurut Kecamatan, 2018/2019 dan 2019/2020 <i>Number of Schools, Teachers, and Pupils in Raudatul Athfal (RA) Under The Ministry of Religious Affairs by Subdistrict, 2018/2019 dan 2019/2020</i> .....	80
4.1.3 Jumlah Sekolah, Guru, dan Murid Sekolah Dasar (SD) di Bawah Kementerian Pendidikan dan Kebudayaan Menurut Kecamatan, 2018/2019 dan 2019/2020 <i>Number of Schools, Teachers, and Pupils in Primary Schools Under The Ministry of Education and Culture by Subdistrict, 2018/2019 dan 2019/2020</i> .....	81
4.1.4 Jumlah Sekolah, Guru, dan Murid Madrasah Ibtidaiyah (MI) di Bawah Kementerian Agama Menurut Kecamatan	

	Menurut Kecamatan, 2018/2019 dan 2019/2020 <i>Number of Schools, Teachers, and Pupils in Madrasah Ibtidaiyah (MI) Under The Ministry of Religious Affairs by Subdistrict, 2018/2019 dan 2019/2020</i> .....	84
4.1.5	Jumlah Sekolah, Guru, dan Murid Sekolah Menengah Pertama (SMP) di Bawah Kementerian Pendidikan dan Kebudayaan Menurut Kecamatan, 2018/2019 dan 2019/2020 <i>Number of Schools, Teachers, and Pupils in Junior High Schools Under The Ministry of Education and Culture by Subdistrict, 2018/2019 dan 2019/2020</i> .....	85
4.1.6	Jumlah Sekolah, Guru, dan Murid Madrasah Tsanawiyah (MTs) di Bawah Kementerian Agama Menurut Kecamatan, 2018/2019 dan 2019/2020 <i>Number of Schools, Teachers, and Pupils in Madrasah Tsanawiyah (MTs) Under The Ministry of Religious Affairs by Subdistrict, 2018/2019 dan 2019/2020</i> .....	88
4.1.7	Jumlah Sekolah, Guru, dan Murid Sekolah Menengah Atas (SMA) di Bawah Kementerian Pendidikan dan Kebudayaan Menurut Kecamatan, 2018/2019 dan 2019/2020 <i>Number of Schools, Teachers, and Pupils in Senior High Schools Under The Ministry of Education and Culture by Subdistrict, 2018/2019 dan 2019/2020</i> .....	89
4.1.8	Jumlah Sekolah, Guru, dan Murid Sekolah Menengah Kejuruan (SMK) di Bawah Kementerian Pendidikan dan Kebudayaan Menurut Kecamatan, 2018/2019 dan 2019/2020 <i>Number of Schools, Teachers, and Pupils in Vocational High Schools Under The Ministry of Education and Culture by Subdistrict, 2018/2019 dan 2019/2020</i> .....	92
4.1.9	Jumlah Sekolah, Guru, dan Murid Madrasah Aliyah (MA) di Bawah Kementerian Agama Menurut Kecamatan, 2018/2019 dan 2019/2020 <i>Number of Schools, Teachers, and Pupils in Madrasah Aliyah (MA) Under the Ministry of Religious Affairs by Subdistrict, 2018/2019 dan 2019/2020</i> .....	93

4.1.10	Jumlah Desa <sup>1</sup> /Kelurahan yang Memiliki Fasilitas Sekolah Menurut Kecamatan dan Tingkat Pendidikan, 2014– 2019 <i>Number of Villages<sup>1</sup> Having Educational Facilities by Subdistrict and Educational Level, 2014– 2019</i> .....	96
4.1.11	Angka Partisipasi Murni (APM) dan Angka Partisipasi Kasar (APK) Menurut Jenjang Pendidikan di Kabupaten Halmahera Utara, 2018 dan 2019 <i>Net Participation Rates and Gross Participation Rates by Educational Level in Halmahera Utara Regency, 2018 and 2019</i> .....	101
4.1.12	Persentase Penduduk Berumur 15 Tahun ke Atas yang Melek Huruf Menurut Kelompok Umur di Kabupaten Halmahera Utara, 2018 dan 2019 <i>Percentage of Literate People Aged 15 Years and Over by Age Group in Halmahera Utara Regency, 2018 and 2019</i> .....	102
<b>4.2</b>	<b>KESEHATAN</b>	
	<b>HEALTH</b>	
4.2.1	Jumlah Desa <sup>1</sup> /Kelurahan Yang Memiliki Sarana Kesehatan Menurut Kecamatan, 2014–2019 <i>Number of Villages<sup>1</sup> Having Health Facilities by Subdistrict, 2014– 2019</i> .....	103
4.2.2	Jumlah Tenaga Kesehatan Menurut Kecamatan, 2019 <sup>1</sup> <i>Number of Medical Personnel by Subdistrict, 2019<sup>1</sup></i> .....	109
4.2.3	Persentase Penduduk yang Mempunyai Keluhan Kesehatan Selama Sebulan Terakhir Menurut Kecamatan, 2014–2019 <i>Percentage of People Who Had Health Complaint During a Month Prior to The Survey by Subdistrict, 2014–2019</i> .....	110
4.2.4	Jumlah Rumah Sakit Umum, Rumah Sakit Khusus, Rumah Sakit/Rumah Bersalin, Puskesmas, Klinik/Balai Kesehatan, Posyandu, dan Polindes Menurut Kecamatan, 2018 dan 2019 <sup>2</sup> <i>Number of General Hospital, Special Hospital, Maternity Hospital and Public Health Center, Medical Clinic, Integrated Service Post, Village Maternity Cottage by Subdistrict, 2018 and 2019<sup>2</sup></i> .....	111
4.2.5	Jumlah Kasus Penyakit Menurut Kecamatan dan Jenis Penyakit, 2019	



	Halaman Page
	114
4.2.6 Jumlah Dokter Spesialis, Dokter Umum, dan Dokter Gigi Menurut Sarana Pelayanan Kesehatan di Kabupaten Halmahera Utara, 2018. <i>Number of Specialist Doctor, Generalist Doctor, and Dentist by Type of Health Facility in Halmahera Utara Regency, 2018</i> .....	115
4.2.7 Jumlah Kamar Rawat Inap dan Jumlah Tempat Tidur Berdasarkan Jenis Kamar di RSUD Tobelo, 2019 <i>Number of Room and Bed by Kind of Room in Region Public Hospital of Tobelo, 2019</i> .....	116
4.2.8 Jumlah Pasien Rawat Inap dan Rawat Jalan di RSUD Tobelo, 2017-2019 <i>Number of Inpatients and Outpatients in Public Hospitals of Tobelo, 2017-2019</i> .....	117
4.2.9 Jumlah Kasus Sepuluh Penyakit Terbanyak di Kabupaten Halmahera Utara, 2018 <i>Number of Cases of the Ten Most Diseases in Halmahera Utara Regency, 2018</i> .....	118
4.2.10 Jumlah Kasus HIV/AIDS, IMS, DBD, Diare, TBC, dan Malaria Menurut Kecamatan di Kabupaten Halmahera Utara, 2018 <i>Number of Cases of HIV/AIDS, Sexually Transmitted Infection, Dengue Fever, Diarrhea, Tuberculosis (TBC) and Malaria by Subdistrict in Halmahera Utara Regency, 2018</i> .....	119
4.2.11 Jumlah Ibu Hamil yang Mendapat Vaksinasi TT Menurut Puskesmas di Kabupaten Halmahera Utara, 2018 <i>Number of Pregnant Having Vaccination TT by Public Health Centre in Halmahera Utara Regency, 2018</i> .....	120
4.2.12 Jumlah Perempuan Pernah Kawin Berumur 15-49 Tahun yang Melahirkan Anak Lahir Hidup (ALH) Menurut Kecamatan dan Penolong Proses Kelahiran di Kabupaten Halmahera Utara, 2019 <i>Number of Ever Married Women Aged 15-49 Years Who Gave Birth to Children Ever Born by Subdistrict and Birth Attendant in Halmahera Utara Regency, 2019</i> .....	121
4.2.13 Banyaknya Bayi Lahir Hidup dan Lahir Mati Menurut Kecamatan di Kabupaten Halmahera Utara, 2018 <i>Number of Baby Born Alive and Stillbirth in Halmahera Utara Regency, 2018</i> .....	122

4.2.14	Jumlah Bayi Lahir, Bayi Berat Badan Lahir Rendah (BBLR), BBLR Dirujuk, dan Bergizi Buruk Menurut Kecamatan di Kabupaten Halmahera Utara, 2018 <i>Number of Births, Babies with Low Birth Weights (LBW), Treated LBW, and Malnutrition Cases by Subdistrict in Halmahera Utara Regency, 2018</i> .....	123
4.2.15	Persentase Balita yang Pernah Mendapat Imunisasi Menurut Kecamatan dan Jenis Imunisasi di Kabupaten Halmahera Utara, 2018 <i>Percentage of Children Under Five Years Who had Immunization by Subdistrict and Type of Immunization in Halmahera Utara Regency, 2018</i> .....	124
4.2.16	Jumlah Klinik Keluarga Berencana (KKB) dan Pos Pelayanan Keluarga Berencana Desa (PPKBD) di Halmahera Utara, 2017-2019 <i>Number of Family Planning Clinics and Village Family Planning Service Units in Halmahera Utara Regency, 2017-2019</i> .....	125
4.2.17	Banyaknya Pasangan Usia Subur (PUS) dan Peserta KB Aktif Menurut Jenis Alat Kontrasepsi di Kabupaten Halmahera Utara, 2017-2019 <i>Number of Fertile Spouse and Family Planning Active Member by Contraception Tools in Halmahera Utara Regency, 2017-2019</i> .....	126
4.2.18	Banyaknya Pasangan Usia Subur (PUS) dan Peserta KB Baru Premix Menurut Jenis Alat Kontrasepsi di Kabupaten Halmahera Utara, 2017-2019 <i>Number of Fertile Spouse and Family Planning New Premix Member by Contraception Tools in Halmahera Utara Regency, 2017-2019</i> .....	127
<b>4.3</b>	<b>AGAMA DAN SOSIAL LAINNYA</b> <b>RELIGION AND OTHER SOCIAL AFFAIRS</b>	
4.3.1	Jumlah Penduduk Menurut Kecamatan dan Agama yang Dianut, 2019 <i>Population by Subdistrict and Religion, 2019</i> .....	128
4.3.2	Jumlah Tempat Peribadatan Menurut Kecamatan, 2019 <i>Number of Places of Worship by Subdistrict and Religion, 2019</i> .....	129
4.3.3	Jumlah Desa <sup>1</sup> /Kelurahan yang Mengalami Bencana Alam <sup>2</sup> Menurut Kecamatan, 2011– 2018	

	Halaman Page
<i>Number of Villages<sup>1</sup> that Had Natural Disaster<sup>2</sup> by Subdistrict, 2011–2018</i> .....	130
4.3.4 Jumlah Kerusakan Rumah yang Diakibatkan Bencana Alam Menurut Kecamatan, 2018 dan 2019 <i>Number of Damaged Houses Due to Had Natural Disaster by Subdistrict, 2018 dan 2019</i> .....	133
4.3.5 Jumlah Penerima Bantuan Sosial (kepala keluarga) dan Anggaran Bantuan Sosial Pangan Menurut Kecamatan, 2019 <i>Number of Aid Recipients (head of household) and Food Social Assistance Budget by Subdistrict, 2019</i> .....	135
4.3.6 Jumlah Jemaah Haji <sup>1</sup> yang Diberangkatkan ke Tanah Suci Mekah Menurut Kecamatan, 2017–2019 <i>Number of Hajj Pilgrims Departured<sup>1</sup> to the Holyland of Mecca by Subdistrict, 2019</i> .....	136
4.3.7 Nikah, Talak dan Cerai, 2017–2019 <i>Number of Marriages and Divorces, 2017–2019</i> .....	137
4.3.8 Jumlah Perceraian Menurut Faktor dan Kecamatan, 2019 <i>Number of Divorces by Factors and Subdistrict, 2019</i> .....	139
4.3.9 Jumlah Kejadian Bencana Alam Menurut Kecamatan, 2019 <i>Number of Natural Disaster Events by Subdistrict, 2019</i> .....	142
<b>4.4 KEMISKINAN</b> <b>POVERTY</b>	
4.4.1 Garis Kemiskinan, Jumlah, dan Persentase Penduduk Miskin di Kabupaten Halmahera Utara, 2012–2019 <i>Poverty Line, Number, and Percentage of Poor People in Halmahera Utara Regency, 2012–2019</i> .....	144
4.4.2 Indeks Kedalaman Kemiskinan dan Indeks Keparahan Kemiskinan di Kabupaten Halmahera Utara, 2012–2019 <i>Poverty Gap Index and Poverty Severity Index in Halmahera Utara Regency, 2012–2019</i> .....	145
<b>4.5 KRIMINALITAS</b> <b>CRIME</b>	
4.5.1 Jumlah Tindak Pidana yang Dilaporkan, Risiko Penduduk Terjadi Tindak Pidana per 100.000 Penduduk, Persentase	

	Penyelesaian Tindak Pidana, dan Selang Waktu Terjadinya Tindak Pidana Menurut Kepolisian Resort, 2016–2018 <i>Crime Total, Crime Rate per 100.000 Population, Percentage of Crime Clearance, and Time Interval of Crime Occurance by Departmental (Resort) Police Office, 2016–2018</i> .....	146
4.5.2	Jumlah Narapidana Menurut Golongan Pada LP Kelas IIB Tobelo, 2019 <i>Number of Convict by Faction at LP Class of IIB Tobelo, 2019</i> .....	150
4.5.3	Jumlah Tahanan Menurut Golongan Pada LP Kelas IIB Tobelo, 2019 <i>Number of Prisoner by Faction at LP Class of IIB Tobelo, 2019</i> .....	151
4.5.4	Rekapitulasi Tahanan Tahap Penuntutan Tindak Pidana Umum Pada Kejaksaan Negeri Halmahera Utara, 2019 <i>Summary of Prison Prosecution Phase at Domestic Prosecutor's Office Halmahera Utara, 2019</i> .....	152
4.5.5	Jumlah Surat Izin Mengemudi (SIM) yang Diterbitkan Sat Lantas Polres Halmahera Utara Berdasarkan Bulan, 2019 <i>Number of Published SIM and Accident of Traffic at Region of Halmahera Utara District Police, 2019</i> .....	154
4.5.6	Jumlah Kecelakaan Lalu Lintas dan Korban di Kabupaten Halmahera Utara, 2019 <i>Number of Traffic Accident and Victims in Halmahera Utara Regency, 2019</i> .....	155
4.5.7	Jumlah Perkara yang Masuk dan Putus pada Bagian Perdata di Pengadilan Negeri Tobelo, 2017-2019 <i>Number of Cases Entered and Resolved in the Civil Section of the District Court of Tobelo, 2017-2019</i> .....	156
<b>4.6</b>	<b>LITERASI</b>	
	<b>LITERACY</b>	
4.6.1	Jumlah Buku Berdasarkan Klasifikasi Buku di Perpustakaan Daerah Kabupaten Halmahera Utara, 2019 <i>Number of Books by Classification in Regional Library in Halmahera Utara Regency, 2019</i> .....	157
4.6.2	Jumlah Buku Berdasarkan Klasifikasi Buku di Perpustakaan Desa Kabupaten Halmahera Utara, 2019 <i>Number of Books by Classification in Village Library in Halmahera Utara Regency, 2019</i> .....	158

4.6.3	Jumlah Pengembangan Layanan Perpustakaan Desa di Kabupaten Halmahera Utara, 2019 <i>Number of Village Library Service Development in Halmahera Utara Regency, 2019</i> .....	159
<b>5.</b>	<b>PERTANIAN, KEHUTANAN, PETERNAKAN, DAN PERIKANAN/ AGRICULTURE, FORESTRY, LIVESTOCK, AND FISHERY</b>	
<b>5.1</b>	<b>HORTIKULTURA</b>	
	<b>HORTICULTURE</b>	
5.1.1	Luas Panen Tanaman Sayuran Menurut Kecamatan dan Jenis Tanaman (ha), 2018 dan 2019 <i>Harvested Area of Vegetables by Subdistrict and Kind of Plant (ha), 2018 and 2019</i> .....	175
5.1.2	Produksi Tanaman Sayuran Menurut Kecamatan dan Jenis Tanaman (ton), 2018 dan 2019 <i>Production of Vegetables by Subdistrict and Kind of Plant (ton), 2018 dan 2019</i> .....	178
5.1.3	Luas Panen Tanaman Sayuran dan Buah-buahan Semusim Menurut Jenis Tanaman (ha), 2016–2019 <i>Harvested Area of Seasonal Vegetables and Fruits by Kind of Plant (ha), 2016–2019</i> .....	181
5.1.4	Produksi Tanaman Sayuran dan Buah-buahan Semusim Menurut Jenis Tanaman (ton), 2016–2019 <i>Production of Seasonal Vegetables and Fruits by Kind of Plant (ha), 2016–2019</i> .....	183
5.1.5	Luas Panen Tanaman Biofarmaka Menurut Kecamatan dan Jenis Tanaman (m <sup>2</sup> ), 2018 dan 2019 <i>Harvested Area of Medicinal Plants by Subdistrict and Kind of Plant (m<sup>2</sup>), 2018 and 2019</i> .....	185
5.1.6	Produksi Tanaman Biofarmaka Menurut Kecamatan dan Jenis Tanaman (kg), 2018 and 2019 <i>Production of Medicinal Plants by Subdistrict and Kind of Plant (kg) 2018 and 2019</i> .....	187
5.1.7	Luas Panen Tanaman Biofarmaka Menurut Jenis Tanaman (m <sup>2</sup> ), 2016–2019	



	Halaman Page
	<i>Harvested Area of Medicinal Plants by Kind of Plant (m<sup>2</sup>), 2016–2019..</i> 189
5.1.8	Produksi Tanaman Biofarmaka Menurut Jenis Tanaman (kg), 2016–2019 <i>Production of Medicinal Plants by Kind of Plant (kg), 2016–2019.....</i> 190
5.1.9	Luas Panen Tanaman Hias Menurut Kecamatan dan Jenis Tanaman (m <sup>2</sup> ), 2018 and 2019 <i>Harvested Area of Ornamental Plants by Subdistrict and Kind of Plant (m<sup>2</sup>), 2018 and 2019.....</i> 191
5.1.10	Produksi Tanaman Hias Menurut Kecamatan dan Jenis Tanaman (tangkai), 2018 and 2019 <i>Production of Ornamental Plants by Subdistrict and Kind of Plant (stalks), 2018 and 2019 .....</i> 193
5.1.11	Luas Panen Tanaman Hias Menurut Jenis Tanaman (m <sup>2</sup> ), 2016–2019 <i>Harvested Area of Ornamental Plants by Kind of Plant (m<sup>2</sup>), 2016– 2019.....</i> 195
5.1.12	Produksi Tanaman Hias Menurut Jenis Tanaman (tangkai), 2016–2019 <i>Production of Ornamental Plants by Kind of Plant (stalks), 2016–2019</i> 197
5.1.13	Produksi Buah-buahan Menurut Kecamatan dan Jenis Tanaman (ton), 2018 and 2019 <i>Production of Fruits by Subdistrict and Kind of Plant (ton), 2018 and 2019.....</i> 199
5.1.14	Produksi Buah–Buahan dan Sayuran Tahunan Menurut Jenis Tanaman (ton), 2016–2019 <i>Production of Annual Fruits and Vegetables by Kind of Plant (ton), 2016–2019.....</i> 202
<b>5.2</b>	<b>PERKEBUNAN</b>
	<b>ESTATE CROPS</b>
5.2.1	Luas Areal Tanaman Perkebunan Menurut Kecamatan dan Jenis Tanaman (ha), 2018 dan 2019 <i>Planted Area of Estate Crops by Subdistrict and Type of Crops (ha), 2018 dan 2019 .....</i> 204
5.2.2	Produksi Perkebunan Menurut Kecamatan dan Jenis Tanaman (ton), 2018 dan 2019 <i>Production of Estate by Subdistrict and Type of Crops (ton), 2018 and 2019.....</i> 210
5.2.3	Jumlah Kepala Keluarga Petani Perkebunan Menurut

	Kecamatan dan Jenis Tanaman (ton), 2018 dan 2019 <i>The Number of Estate Farmer Families by Subdistrict and Type of Crops, 2018 and 2019</i> .....	216
--	---	-----

### 5.3 TANAMAN PANGAN

#### **FOOD CROPS**

5.3.1	Luas Lahan, Luas Panen, Produksi, dan Produktivitas Padi Sawah Menurut Kecamatan di Kabupaten Halmahera Utara, 2019 <i>Area Land, Area Harvested, Production and Productivity of Wet Land Rice Plant by Subdistrict in Halmahera Utara Regency, 2019</i> .....	219
5.3.2	Luas Lahan, Luas Panen Produksi, dan Produktivitas Padi Gogo Menurut Kecamatan di Kabupaten Halmahera Utara, 2019 <i>Area Land, Area Harvested, Production and Productivity of Gogo Rice Plant by Subdistrict in Halmahera Utara Regency, 2019</i> .....	220
5.3.3	Luas Tanam, Luas Panen Produksi, dan Produktivitas Jagung Menurut Kecamatan di Kabupaten Halmahera Utara, 2019 <i>Planting Area, Area Harvested, Production and Productivity of Corn Plant by Subdistrict in Halmahera Utara Regency, 2019</i> .....	221
5.3.4	Luas Tanam, Luas Panen Produksi, dan Produktivitas Ubi Kayu Menurut Kecamatan di Kabupaten Halmahera Utara, 2019 <i>Planting Area, Area Harvested, Production and Productivity of Cassava Plant by Subdistrict in Halmahera Utara Regency, 2019</i> .....	222
5.3.5	Luas Tanam, Luas Panen Produksi, dan Produktivitas Ubi Jalar Menurut Kecamatan di Kabupaten Halmahera Utara, 2019 <i>Planting Area, Area Harvested, Production and Productivity of Sweet Potatoes Plant by Subdistrict in Halmahera Utara Regency, 2019</i> .....	223
5.3.6	Luas Penggunaan Lahan Sawah Menurut Kecamatan di Kabupaten Halmahera Utara (Ha), 2018 <i>Area of Wetland field Use by Subdistrict in Halmahera Utara Regency (Ha), 2018</i> .....	224
5.3.7	Luas Penggunaan Lahan Bukan Sawah Menurut Kecamatan di Kabupaten Halmahera Utara (Ha), 2018 <i>Area of Non-Wetland field Use by Subdistrict in Halmahera Utara Regency (Ha), 2018</i> .....	225

### 5.4 KEHUTANAN

#### **FORESTRY**

5.4.1	Luas Kawasan Hutan dan Konservasi Perairan <sup>1</sup> Menurut Kecamatan (ha), 2019 <i>Extent of Forest Area, Inland Water, Coastal, and Marine Ecosystem<sup>1</sup> by Subdistrict (ha), 2019</i> .....	226
5.4.2	Produksi Kayu Hutan Menurut Jenis Produksi (m3), 2008–2019 <i>Timber Production by Type of Product (m3), 2008–2019</i> .....	228
<b>5.5</b>	<b>PETERNAKAN</b>	
	<b>LIVESTOCK</b>	
5.5.1	Populasi Ternak Menurut Kecamatan dan Jenis Ternak (ekor), 2018 dan 2019 <i>Livestock Population by Subdistrict and Kind of Livestock (heads), 2018 and 2019</i> .....	229
5.5.2	Populasi Unggas Menurut Kecamatan dan Jenis Unggas (ekor), 2018 dan 2019 <i>Poultry Population by Subdistrict and Kind of Poultry (heads), 2018 and 2019</i> .....	232
5.5.3	Produksi Daging Ternak Menurut Kecamatan dan Jenis Ternak (kg), 2018 dan 2019 <i>Meat Production by Subdistrict and Kind of Livestock (kg), 2018 and 2019</i> .....	234
5.5.4	Produksi Daging Unggas Menurut Kecamatan dan Jenis Unggas (kg), 2018 dan 2019 <i>Poultry Meat Production by Subdistrict and Kind of Poultry (kg), 2018 and 2019</i> .....	237
5.5.5	Produksi Telur Unggas dan Susu Sapi Menurut Kecamatan (ton), 2018 dan 2019 <i>Production of Poultry Eggs and Cow Milk by Subdistrict (ton), 2018 and 2019</i> .....	239
5.5.6	Jumlah Pematangan Ternak/Unggas Menurut Jenis dan Kecamatan di Kabupaten Halmahera Utara (Ekor), 2018 <i>Livestock Slaughtered by Kind and Subdistrict in Halmahera Utara Regency (Heads), 2018</i> .....	241
5.5.7	Rata-Rata Harga Ternak dan Unggas Menurut Jenis di Kabupaten Halmahera Utara (Rupiah), 2017-2019 <i>Average Livestock and Fowl Prices by Kind in Halmahera Utara</i>	

	Halaman Page
<i>Regency (Rupiah), 2017-2019</i> .....	242
<b>5.6 PERIKANAN</b>	
<b><i>FISHERY</i></b>	
5.6.1 Produksi Perikanan Tangkap Menurut Kecamatan dan Jenis Penangkapan, 2018-2019 <i>Production Value of Fish Capture by Subdistrict and Type of Captures, 2018-2019</i> .....	243
5.6.2 Produksi dan Nilai Produksi Perikanan Budidaya Menurut Kecamatan dan Jenis Budidaya, 2018 <i>Production and Production Value of Aquaculture by Subdistrict and Type of Culture, 2018</i> .....	245
5.6.3 Produksi dan Nilai Produksi Perikanan Tangkap di Perairan Umum Menurut Kecamatan dan Lokasi, 2018 <i>Production and Production Value of Inland Open Water Capture Fisheries by Subdistrict and Location, 2018</i> .....	252
5.6.4 Jumlah Kapal Penangkap Ikan di Kabupaten Halmahera Utara, 2017-2019 <i>Number of Fieldman in North Halmahera Regency, 2017-2019</i> .....	254
5.6.5 Jumlah Nelayan Penangkap Ikan Berdasarkan Kecamatan di Kabupaten Halmahera Utara, 2019 <i>Number of Fisheris by Subdistrict in Halmahera Utara Regency, 2019...</i>	255
5.6.6 Jumlah Perahu/Kapal Menurut Kecamatan dan Jenis Kapal di Kabupaten Halmahera Utara, 2019 <i>Number of Fishing Boats by Subdistrict dan Type of Boat in North Halmahera Regency, 2019</i> .....	256
5.6.7 Jumlah Kelompok Usaha Bersama Produktif Berdasarkan Kecamatan di Kabupaten Halmahera Utara, 2019 <i>Number of Group Productive Joint Venture by Subdistrict in Halmahera Utara Regency, 2019</i> .....	257
<b>6. PERTAMBANGAN DAN ENERGI/MINING AND ENERGY</b>	
<b>6.1 INDUSTRI</b>	
<b><i>INDUSTRY</i></b>	
6.1.1 Jumlah Perusahaan Industri Kecil Menurut Klasifikasi	

6.1.2	Jumlah Perusahaan, Tenaga Kerja, dan Investasi pada Industri Mikro dan Kecil Menurut Klasifikasi Industri, 2018 <i>Number of Companies, Employees, and Investment, in Micro and Small Industries by Classification, 2018.....</i>	270
6.1.3	Jumlah Perusahaan Menurut Klasifikasi Izin di Kabupaten Halmahera Utara, 2015-2019 <i>Number of Company by Permission Classified in Halmahera Utara Regency, 2015-2019 .....</i>	271
6.1.4	Jumlah Perusahaan Menurut Bentuk Badan Hukum di Kabupaten Halmahera Utara, 2015-2019 <i>Number of Company by Type of Business Entity in Halmahera Utara Regency, 2015-2019 .....</i>	272
<b>6.2</b>	<b>ENERGY</b>	
	<b>ENERGY</b>	
6.2.1	Daya Terpasang, Produksi, dan Distribusi Listrik PT. PLN (Persero) pada Cabang/Ranting PLN Menurut Kecamatan, 2019 <i>Installed Electricity Power, Production, and Distribution of PT. PLN (Persero) at PLN Branch by Subdistrict, 2019.....</i>	273
6.2.2	Jumlah Pelanggan Listrik Menurut Kecamatan, 2015–2019 <i>Number of Electricity Customers by Subdistrict, 2015–2019.....</i>	274
6.2.3	Jumlah Pelanggan dan Air yang Disalurkan Menurut Kecamatan, 2019 <i>Number of Customers and Distributed Water by Subdistrict, 2019.....</i>	275
6.2.4	Jumlah Pelanggan dan Air yang Disalurkan Menurut Pelanggan di Kabupaten Halmahera Utara, 2019 <i>Number of Customer and Distributed Clean Water by Type of Customer in Halmahera Utara Regency, 2019.....</i>	276
<b>7.</b>	<b>PARIWISATA/TOURISM</b>	
7.1	Jumlah Rumah Makan/Restoran Menurut Kecamatan, 2016–2019 <i>Number of Restaurants by Subdistrict, 2016–2019.....</i>	285
7.2	Jumlah Akomodasi Hotel Menurut Kecamatan di Kabupaten Halmahera Utara, 2017 - 2018 <i>Number of Hotel Accomodations by Subdistrict in Halmahera Utara Regency, 2017 - 2018.....</i>	286

7.3	Jumlah Jumlah Sarana dan Prasarana Pariwisata/ Hiburan di Kabupaten Halmahera Utara, 2014-2018 <i>Number of Tourism/Entertainment Amusement in Halmahera Utara Regency, 2014-2018.....</i>	287
7.4	Jumlah Wisatawan Mancanegara dan Domestik di Kabupaten Halmahera Utara, 2016 - 2019 <i>Number of International and Domestic Visitors in Halmahera Utara Regency, 2016 - 2019.....</i>	288
<b>8.</b>	<b>TRANSPORTASI DAN KOMUNIKASI/ TRANSPORTATION AND COMMUNICATION</b>	
<b>8.1</b>	<b>TRANSPORTASI TRANSPORTATION</b>	
8.1.1	Panjang Jalan Menurut Tingkat Kewenangan Pemerintahan di Kabupaten Halmahera Utara (km), 2017–2019 <i>Length of Roads by Level of Government Authority in Halmahera Utara Regency(km), 2017-2019.....</i>	299
8.1.2	Panjang Jalan Menurut Jenis Permukaan Jalan di Kabupaten Halmahera Utara (km), 2017–2019 <i>Length of Roads by Type of Road Surface in Halmahera Utara Regency(km), 2017–2019.....</i>	300
8.1.3	Panjang Jalan Menurut Kondisi Jalan di Kabupaten Halmahera Utara (km), 2019 <i>Length of Road by Road Conditions in Halmahera Utara Regency (km), 2019 .....</i>	301
8.1.4	Lalu Lintas Penumpang dan Kunjungan Kapal menurut Bulan di Pelabuhan Tobelo Kabupaten Halmahera Utara, 2019 <i>Passengers and Boat Visit by Month in Halmahera Utara Regency, 2019.....</i>	302
8.1.5	Rekapitulasi Bulanan Arus Lalu Lintas Angkutan Udara di Bandara Kuabang-Kao, 2019 <i>Monthly Recapitulation of Air Traffic at Kuabang-Kao Airport, 2019.....</i>	303
8.1.6	Rekapitulasi Bulanan Arus Lalu Lintas Angkutan Udara di Bandara Gamar Malamo, 2019	

	<i>Monthly Recapitulation of Air Traffic at Gamar Malamo Airport, 2019.</i>	305
<b>8.2</b>	<b>KOMUNIKASI</b>	
	<b>COMMUNICATION</b>	
8.2.1	Jumlah Kantor Pos Pembantu Menurut Kecamatan, 2016–2019 <i>Number of Post Offices Subsidiaries by Subdistrict, 2016–2019.....</i>	307
<b>9.</b>	<b>PERBANKAN, KOPERASI, DAN HARGA-HARGA/ BANKING, COOPERATIVE, AND PRICES</b>	
9.1	Jumlah Koperasi Aktif Menurut Kecamatan di Kabupaten Halmahera Utara, 2016–2019 <i>Number of Active Cooperative by Subdistrict in Halmahera Utara Regency, 2016–2019.....</i>	317
9.2	Jumlah Koperasi Menurut Jenis Koperasi dan Kecamatan di Kabupaten Halmahera Utara, 2019 <i>Number of Cooperative by Kind of Cooperative and Subdistrict in Halmahera Utara Regency, 2019 .....</i>	318
9.3	Jumlah Koperasi Unit Desa (KUD) dan Non KUD di Kabupaten Halmahera Utara, 2019 <i>The Number of Village Cooperative and Non Village Cooperative in North Halmahera Regency, 2019 .....</i>	319
<b>10.</b>	<b>PENGELUARAN PENDUDUK/POPULATION EXPENDITURE</b>	
10.1	Rata-rata Pengeluaran per Kapita Sebulan Menurut Kelompok Komoditas (rupiah) di Kabupaten Halmahera Utara, 2018 dan 2019 <i>Monthly Average Expenditure per Capita by Commodity Group (rupiahs) in Halmahera Utara Regency, 2018 and 2019 .....</i>	327
10.2	Persentase Pengeluaran per Kapita Sebulan Menurut Kelompok Komoditas di Kabupaten Halmahera Utara, 2018 dan 2019 <i>Percentage of Monthly Expenditure per Capita by Commodity Group in Halmahera Utara Regency, 2018 and 2019 .....</i>	328
10.3	Persentase Penduduk Menurut Golongan Pengeluaran Per Kapita Sebulan di Kabupaten Halmahera Utara, 2018 dan 2019 <i>Percentage of Population by Per Capita Spending Group a Month in Halmahera Utara Regency, 2018 and 2019.....</i>	329

**11. PERDAGANGAN/TRADE**

11.1	Jumlah Sarana Perdagangan Menurut Jenisnya di Kabupaten Halmahera Utara, 2016–2019 <i>Number of Trading Facilities by Type of Facility in Halmahera Utara Regency, 2016–2019</i> .....	339
11.2	Jumlah Pedagang Menurut Jenis Pedagang dan Kecamatan di Kabupaten Halmahera Utara, 2019..... <i>Number of Merchant by Type of Merchant and Subdistrict in Halmahera Utara Regency, 2019</i> .....	340

**12. SISTEM NERACA REGIONAL/SYSTEM OF REGIONAL ACCOUNTS**

12.1.	Produk Domestik Regional Bruto Atas Dasar Harga Berlaku Menurut Lapangan Usaha di Kabupaten Halmahera Utara (miliar rupiah), 2015–2019 <i>Gross Regional Domestic Product at Current Market Prices by Industry in Halmahera Utara Regency (billion rupiahs), 2015–2019</i> .....	355
12.2	Produk Domestik Regional Bruto Atas Dasar Harga Konstan 2010 Menurut Lapangan Usaha di Kabupaten Halmahera Utara (miliar rupiah), 2015–2019 <i>Gross Regional Domestic Product at 2010 Constant Market Prices by Industry in Halmahera Utara Regency (billion rupiahs), 2015–2019</i> .....	357
12.3	Distribusi Persentase Produk Domestik Regional Bruto Atas Dasar Harga Berlaku Menurut Lapangan Usaha di Kabupaten Halmahera Utara, 2015–2019 <i>Percentage Distribution of Gross Regional Domestic Product at Current Market Prices by Industry in Halmahera Utara Regency, 2015–2019</i> .....	359
12.4	Laju Pertumbuhan Produk Domestik Regional Bruto Atas Dasar Harga Konstan 2010 Menurut Lapangan Usaha di Kabupaten Halmahera Utara (persen), 2016–2019 <i>Growth Rate of Gross Regional Domestic Product at 2010 Constant Market Prices by Industry in Halmahera Utara Regency (percent), 2016–2019</i> .....	361
12.5	Produk Domestik Regional Bruto Atas Dasar Harga	



	Berlaku Menurut Jenis Pengeluaran di Kabupaten Halmahera Utara (miliar rupiah), 2015–2019 <i>Gross Regional Domestic Product at Current Market Prices by Type of Expenditure in Halmahera Utara Regency (billion rupiahs), 2015–2019</i> .....	363
12.6	Produk Domestik Regional Bruto Atas Dasar Harga Konstan 2010 Menurut Jenis Pengeluaran di Kabupaten Halmahera Utara (miliar rupiah), 2015–2019 <i>Gross Regional Domestic Product at 2010 Constant Market Prices by Type of Expenditure in Halmahera Utara Regency (billion rupiahs), 2015–2019</i> .....	364
12.7	Distribusi Persentase Produk Domestik Regional Bruto Atas Dasar Harga Berlaku Menurut Pengeluaran (miliar rupiah), 2015–2019 <i>Percentage Distribution of Gross Regional Domestic Product at Current Market Prices by Expenditure (billion rupiahs), 2015–2019</i> .....	365
12.8	Laju Pertumbuhan Produk Domestik Regional Bruto Atas Dasar Harga Konstan 2010 Menurut Pengeluaran (miliar rupiah), 2015–2019 <i>Growth Rate of Gross Regional Domestic Product at 2010 Base Prices by Expenditure (billion rupiahs), 2015–2019</i> .....	366
<b>13.</b>	<b>PERBANDINGAN ANTAR KABUPATEN/ KOTA/ REGENCY/MUNICIPAL COMPARISON</b>	
13.1	Jumlah Penduduk Menurut Kabupaten/Kota di Provinsi Maluku Utara (ribu), 2015–2019 <i>Population by Regency/Municipality in Maluku Utara Province (thousand), 2015–2019</i> .....	375
13.2	Laju Pertumbuhan Produk Domestik Regional Bruto Atas Dasar Harga Konstan 2010 Menurut Kabupaten/ Kota di Provinsi Maluku Utara (persen), 2015–2019 <i>Rate of Growth of Gross Regional Domestic Products at Constant 2010 Prices by Regency/Municipality in Maluku Utara Province (percent), 2015–2019</i> .....	376
13.3	Jumlah Penduduk Miskin Menurut Kabupaten/ Kota di Provinsi Maluku Utara (ribu), 2015–2019 <i>Number of Poor Population by Regency/Municipality in Maluku Utara</i>	

	Halaman Page
<i>Province (thousand), 2015–2019 .....</i>	377
13.4 Indeks Pembangunan Manusia Menurut Kabupaten/ Kota di Provinsi Maluku Utara, 2015–2019 <i>Human Development Index by Regency/Municipality in Maluku Utara Province, 2015–2019.....</i>	378

<https://halutkab.bps.go.id>

<https://halutkab.bps.go.id>

## DAFTAR GAMBAR/LIST OF FIGURES

		Halaman Page
1.1	Persentase Luas Kecamatan terhadap luas Kabupaten Halmahera Utara (%), 2018 <i>Percentage of Subdistrict Area to Halmahera Utara Regency (%), 2018</i>	5
1.2	Jumlah Curah Hujan Setiap Bulan Hasil Pengamatan Stasiun Meteorologi Gamar Malamo (mm), 2019 <i>Monthly Number of Precipitation Observed from Gamar Malamo                      Meteorology Station (mm), 2019...</i>	6
2.1	Jumlah Pegawai Negeri Sipil Menurut Tingkat Pendidikan, 2019 <i>Number of Civil Servants by Educational Level in , 2019</i>	18
2.2	Jumlah Pegawai Negeri Sipil Menurut Jenis Kelamin, 2019 <i>Number of Civil Servants by Sex , 2019...</i>	19
3.1	Persentase Jumlah Penduduk menurut Kecamatan (%), 2019 <i>Percentage of Population Number by Subdistrict (%), 2019</i>	55
3.2	Pencari Kerja Terdaftar menurut dan Jenis Kelamin, 2019 <i>Number of Registered Job Applicants by Sex, 2019...</i>	56
4.1	Jumlah SD, SMP, SMA di Bawah Kementerian Pendidikan dan Kebudayaan, 2019/2020 <i>Number of Primary Schools, Junior High Schools, Senior High Schools                      Under The Ministry of Education and Culture by Subdistrict,                      2019/2020</i>	75
4.2	Jumlah Jemaah Haji1 yang Diberangkatkan ke Tanah Suci Mekah Menurut Kecamatan, 2017–2019 <i>Number of Hajj Pilgrims Departured1 to the Holyland of Mecca by                      Subdistrict, 2017–2019...</i>	76
5.1	Produksi Tanaman Sayuran Menurut Kecamatan dan Jenis Tanaman (ton), 2018 dan 2019 <i>Production of Vegetables by Subdistrict and Kind of Plant (ton), 2018 dan                      2019</i>	172
5.2	Populasi Ternak Menurut Kecamatan dan Jenis Ternak (ekor), 2019 <i>Livestock Population by Subdistrict and Kind of Livestock (heads), 2019</i>	

	Halaman Page
.....	173
6.1 Jumlah Pelanggan Listrik, 2017–2019 <i>Number of Electricity Customers, 2017–2019</i> .....	266
6.2 Jumlah Pelanggan dan Air yang Disalurkan Menurut Kecamatan, 2019 <i>Number of Customers and Distributed Water by Subdistrict, 2019</i> .....	267
7.1 Jumlah Rumah Makan menurut Kecamatan, 2019 <i>Number of Restaurants by Subdistrict, 2019</i> .....	283
7.2 Jumlah Akomodasi Hotel Menurut Kecamatan 2018 <i>Jumlah Akomodasi Hotel Menurut Kecamatan 2018</i> .....	284
8.1 Persentase Panjang Jalan Menurut Kondisi Jalan di Kabupaten Halmahera Utara (%), 2019 <i>Percentage Length of Roads by Road Conditions in Halmahera Utara Regency (%), 2019</i> .....	297
8.2 Panjang Jalan Menurut Jenis Permukaan Jalan di Kabupaten Halmahera Utara (km), 2019 <i>Length of Roads by Type of Road Surface in Halmahera Utara Regency (km), 2019</i> .....	298
9.1 Jumlah Koperasi Menurut Jenis di Kabupaten Halmahera Utara, 2019 <i>Number of Cooperatives by Type in Halmahera Utara Regency, 2019</i> ..	315
9.2 Jumlah Koperasi setiap Kecamatan di Kabupaten Halmahera Utara, 2019 <i>Number of Cooperatives by Subdistrict in Halmahera Utara Regency, 2019</i> .....	316
10.1 Persentase Pengeluaran Makanan per Kapita Sebulan di Kabupaten Halmahera Utara, 2019 <i>Percentage of Food Monthly Expenditure per Capita in Halmahera Utara Regency, 2019</i> .....	325
10.2 Persentase Pengeluaran Non Makanan per Kapita Sebulan di Kabupaten Halmahera Utara, 2019 <i>Percentage of Non-Food Monthly Expenditure per Capita in Halmahera Utara Regency, 2019</i> .....	326

11.1	Jumlah Pedagang Kecil menurut Kecamatan di Kabupaten Halmahera Utara, 2019 <i>Number of Merchants by Subdistrict in Halmahera Utara Regency, 2019</i> .....	337
11.2	Jumlah Sarana Perdagangan Menurut Jenisnya di Kabupaten Halmahera Utara, 2019 <i>Number of Trading Facilities by Type of Facility in Halmahera Utara Regency, 2019</i> .....	338
12.1	Distribusi Persentase Produk Domestik Regional Bruto Atas Dasar Harga Berlaku Menurut Lapangan Usaha, 2019 <i>Percentage Distribution of Gross Regional Domestic Product at Current Market Prices by Industry, 2019</i> .....	352
12.2	Laju Pertumbuhan Produk Domestik Regional Bruto Atas Dasar Harga Konstan 2010 (persen), 2019 <i>Growth Rate of Gross Regional Domestic Product at 2010 Constant Market Prices (percent), 2019</i> .....	353
13.1	Jumlah Penduduk Menurut Kabupaten/Kota di Provinsi Maluku Utara (ribu), 2019 <i>Population by Regency/Municipality in Maluku Utara Province (thousand), 2019</i> .....	372
13.2	Laju Pertumbuhan PDRB Menurut Kabupaten/Kota di Provinsi Maluku Utara (persen), 2015-2019 <i>Rate of Growth of GDRP by Regency/Municipality in Maluku Utara Province (percent), 2015–2019</i> .....	373

<https://halutkab.bps.go.id>

## PENJELASAN UMUM/EXPLANATORY NOTES

Tanda-tanda, satuan-satuan, dan lain-lainnya yang digunakan dalam publikasi ini adalah sebagai berikut:

*Symbols, measurement units, and acronyms which are used in this publication, are as follows:*

### 1. TANDA-TANDA/SYMBOLS

Data tidak tersedia/Data not available .....	: ...
Tidak ada atau nol /Null or zero .....	: -
Data dapat diabaikan/Data negligible .....	: 0
Tanda decimal/Decimal point .....	: ,
Data tidak dapat ditampilkan/Not applicable .....	: NA
Angka estimasi/Estimated figures .....	: e
Angka diperbaiki/Revised figures .....	: r
Angka sementara/Preliminary figures .....	: x
Angka sangat sementara/Very preliminary figures .....	: xx
Angka sangat sangat sementara/Very very preliminary figures .....	: xxx

### 2. SATUAN/UNITS

barel/barrel .....	: 158,99 liter/litres = 1/6,2898 m <sup>3</sup>
hektar (ha)/hectare (ha) .....	: 10 000 m <sup>2</sup>
kilometer (km)/kilometres (km) .....	: 1 000 meter/meters (m)
knot/knot .....	: 1,8523 km/jam (km/hour)
kuintal/quintal .....	: 100 kg
KWh .....	: 1 000 Watt hour
MWh .....	: 1 000 KWh
liter (untuk beras)/litre (for rice) .....	: 0,80 kg
MMSCF .....	: 1/35,3 m <sup>3</sup>
metrik ton (m.ton)/metric ton (m. ton) .....	: 0,98421 long ton = 1 000 kg
ons/ounce .....	: 28,31 gram/grams
ton .....	: 1 000 kg

Satuan lain: buah, dus, butir, helai/lembar, kaleng, batang, pulsa, ton kilometer (ton-km), jam, menit, persen (%).

*Other units: unit, pack, pieces, sheet, tin, pulse, ton-kilometres(ton-km), hour, minute, percent (%).*

Perbedaan angka di belakang koma disebabkan oleh pembulatan angka.

*The difference in decimal numbers is caused by rounding.*



<https://halutkab.bps.go.id>

## DAFTAR SINGKATAN/ LIST OF ABBREVIATIONS

SI	: Stasiun Iklim
SIMPK	: Stasiun Meteorologi Pertanian Khusus
t.t	: Tempat tidur
BCG	: Bacillus Calmette Guerin
DPT	: Difteri, Pertusis, Tetanus
TT	: Tetanus Toxoid
IOT	: Industri Obat Tradisional/ <i>Traditional Medicine Industry</i>
IKOT	: Industri Kecil Obat Tradisional/ <i>Traditional Medicine Small</i>
Alkes	: Alat kesehatan/ <i>Health Kits</i>
PKRT	: Perbekalan Kesehatan Rumah tangga/ <i>Household Health Logistics</i>
Kompl	: Komplemen/ <i>Complement</i>
IRTP	: Industri Pangan Produksi Rumah Tangga/ <i>Foods Home Industry</i>
PBF	: Pedagang Besar Farmasi/ <i>Pharmacy Whole-seller</i>
GFK	: Gudang Farmasi Kab/Kota/Regency/ <i>Municipality Pharmacy Warehouse</i>
RB	: Rumah Bersalin/ <i>Delivery House</i>
Pustu	: Puskesmas pembantu/ <i>Auxiliary Public Health Center</i>
BP	: Balai Pengobatan/ <i>Polyclinic</i>
TPS	: Tempat Pembuangan Sementara / <i>landfill</i>
Jamkesmas	: Jaminan kesehatan masyarakat miskin/ <i>Poor public health insurance</i>
PJKMU	: Program Jaminan Kesehatan Masyarakat Umum
SIUP	: Surat Ijin Usaha Perdagangan/ <i>Trading Permission Letter</i>
TDP	: Tanda Daftar Perusahaan/ <i>Company Registration Identity</i>
API	: Angka Pengenal Importir/ <i>Importer's Identity Number</i>

## Statistik Kunci, 2017–2019 Key Statistics, 2017–2019

Rincian/Description	Satuan/Unit	2017	2018	2019
(1)	(2)	(5)	(6)	(7)
<b>SOSIAL/SOCIAL</b>				
Penduduk <sup>1</sup> /Population <sup>1</sup>	juta/million	187,104	190,531	193,851
Laju Pertumbuhan Penduduk <sup>1</sup> /Population Growth <sup>1</sup>	%	1,91	1,83	1,74
Angka Harapan Hidup <sup>1</sup> -e <sub>0</sub> /Life Expectancy Rate <sup>1</sup>	tahun/years	68,94	69,15	69,47
Angka Melek Huruf Usia 15+/Literacy Rate Aged 15+	%	...	99,24	...
Tingkat Partisipasi Angkatan Kerja -TPAK <sup>2</sup> Labour Force Participation Rate-LFPR <sup>2</sup>	%	59,04 <sup>3</sup>	...	...
Tingkat Pengangguran Terbuka-TPT <sup>2</sup> Unemployment Rate-UR <sup>2</sup>	%	4,92 <sup>4</sup>	5,01 <sup>4</sup>	5,89 <sup>4</sup>
Penduduk Miskin <sup>4</sup> /Poor People <sup>4</sup>	ribu/thousand	7,84	8,56	8,79
Persentase Penduduk Miskin <sup>4</sup> Percentage of Poor People <sup>4</sup>	%	4,22	4,51	4,55
Indeks Pembangunan Manusia-IPM <sup>5</sup> Human Development Index <sup>5</sup>	–	66,52	67,30	67,75
<b>EKONOMI/ECONOMIC</b>				
Produk Domestik Bruto (PDB) Harga Berlaku <sup>6</sup> Gross Domestic Bruto (GDP) at Current Price <sup>6</sup>	milyar rupiah billion rupiahs	4 960 428,6	5 372 679,3	5 623 350,6
Laju Pertumbuhan Ekonomi <sup>8</sup> /Economic Growth <sup>7</sup>	%	6,62	2,44	3,04

- Catatan/Notes: <sup>1</sup> Data 2006–2009: berdasarkan hasil SUPAS 2005; mulai 2010: Hasil proyeksi penduduk Indonesia 2010–2035 (pertengahan tahun/Juni)/*Data in 2006–2009: based on SUPAS 2005; since 2010: The result of Indonesia population projection 2010–2035 (mid year/June)*
- <sup>2</sup> Kondisi Agustus/*Condition at August*
- <sup>3</sup> Menggunakan penimbang hasil proyeksi penduduk tahun 2010–2035/*Weighted by the 2010–2035 population projection*
- <sup>4</sup> Kondisi Maret/*Condition at March*
- <sup>5</sup> Sejak tahun 2010, IPM dihitung dengan metode baru. Komponen IPM metode baru adalah angka harapan hidup saat lahir, harapan lama sekolah, rata-rata lama sekolah, dan pengeluaran per kapita/*Since 2010, HDI was calculated using new method. New HDI component are life expectancy at birth, expected years of schooling, means years of schooling, and expenditure per capita*
- <sup>6</sup> Mulai tahun 2010 mengadopsi *System of National Account 2008 (SNA 2008)*/Since 2010 is in line with *System of National Account 2008 (SNA 2008)*
- <sup>7</sup> Sebelum 2011 menggunakan tahun dasar 2000 (2000=100), mulai 2011 menggunakan tahun dasar 2010 (2010=100)/*Before 2011 using 2000 base year (2000=100), since 2011 using 2010 base year (2010=100)*

<https://halutkab.bps.go.id>

## KABUPATEN HALMAHERA UTARA

1° 57' - 2° 00' Lintang Utara / North Latitude

128° 17' - 128° 18' Bujur Timur / East Longitude

### Luas Wilayah Menurut Kecamatan Area by Subdistrict



Luas Wilayah Kabupaten Halmahera Utara  
Total Area of Halmahera Utara Regency

**3 891,62 km<sup>2</sup>**

**20** Hari Hujan Maks  
Max. Rainy Days  
(Juli)



Jumlah Hari Hujan (per Bulan)  
Rainy Days (per Month)

**4** Hari Hujan Min  
Min. Rainy Days  
(November)



Suhu Rata-Rata  
per Bulan  
Avg. Temperature  
(per Month)

**27,3° C** Maks  
(Mei)

**25,7° C** Min  
(Juli)



**PENJELASAN TEKNIS**

1. Secara astronomis, Kabupaten Halmahera Utara terletak antara 1°57' Lintang Utara dan 2°00' Lintang Utara dan antara 128°17' Bujur Timur dan 128°18' Bujur Timur.
2. Berdasarkan posisi geografisnya, Kabupaten Halmahera Utara memiliki batas-batas: Utara – Selat Morotai; Selatan – Kecamatan Jailolo Selatan, Kabupaten Halmahera Barat; Barat – Kecamatan Loloda, Sahu, Ibu dan Jailolo, Kabupaten Halmahera Barat; Timur – Kecamatan Wasile, Kabupaten Halmahera Timur dan Laut Halmahera.
3. Kabupaten Halmahera Utara terdiri dari tujuh belas kecamatan, yaitu Kecamatan Malifut, Kecamatan Kao, Kecamatan Kao Utara, Kecamatan Kao Barat, Kecamatan Kao Teluk, Kecamatan Tobelo, Kecamatan Tobelo Tengah, Kecamatan Tobelo Utara, Kecamatan Tobelo Selatan, Kecamatan Tobelo Timur, Kecamatan Tobelo Barat, Kecamatan Galela, Kecamatan Galela Utara, Kecamatan Galela Selatan, Kecamatan Galela Barat, Kecamatan Loloda Utara, dan Kecamatan Loloda Kepulauan.

**TECHNICAL NOTES**

1. *Astronomically, Halmahera Utara Regency is located between 1°57' North Latitude and 2°00' North Latitude, and between 128°17' East Longitude and 129°18' East Longitude.*
2. *In terms of geographic position, Halmahera Utara Regency has boundaries as follows: North – Morotai Strait; South – South Jailolo Subdistrict, West Halmahera Regency; West – Loloda, Sahu, Ibu, dan Jailolo Subdistrict, West Halmahera Regency; East – Wasile Subdistrict, East Halmahera Regency and Halmahera Sea.*
3. *Halmahera Utara Regency has Seventeen subdistricts, these are Malifut, Kao, Kao Utara, Kao Barat, Kao Teluk, Tobelo, Tobelo Tengah, Tobelo, Tobelo Selatan, Tobelo Timur, Tobelo Barat, Galela, Galela Utara, Galela Selatan, Galela Barat, Loloda Utara, and Loloda Kepulauan Subdistrict.*



**ULASAN**

Kabupaten Halmahera Utara merupakan kabupaten yang terletak di bagian utara Provinsi Maluku Utara. Kabupaten ini terletak di antara 1°57' Lintang Utara dan 2°00' Lintang Utara dan antara 128°17' Bujur Timur dan 128°18' Bujur Timur. Secara geografis, Halmahera Utara berbatasan langsung dengan Kabupaten Halmahera Barat. Luas wilayah Halmahera Utara seluas 3.891,62 km<sup>2</sup>.

Halmahera Utara merupakan wilayah kepulauan yang dikelilingi oleh laut dan sebagian besar wilayahnya yakni 78% merupakan laut.

Wilayah Kabupaten Halmahera Utara dipengaruhi oleh iklim laut tropis. Sepanjang tahun 2019 rata-rata suhu udara terendah di Halmahera Utara ada di bulan Juli yakni 25,7°C, sementara rata-rata tertinggi ada di bulan Mei yakni 27,3°C. Kelembaban udara di Halmahera Utara selama 2019 berkisar antara 83-91%.

**DESCRIPTION**

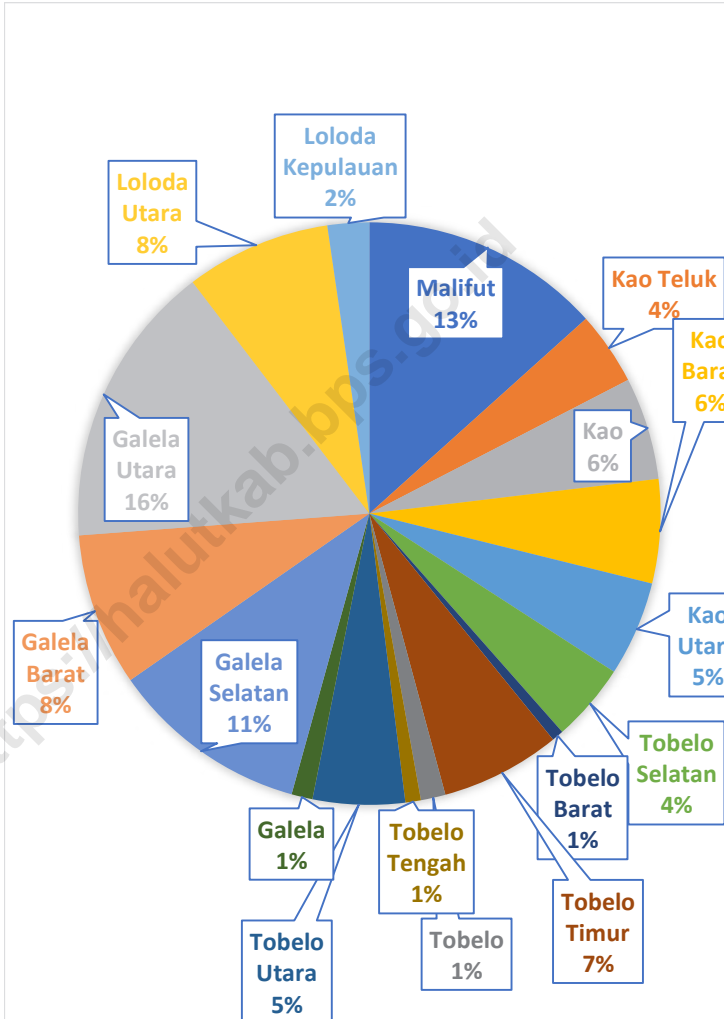
*Halmahera Utara Regency is a regency located in the north side of Maluku Utara Province. This regency is located between 1°57' North Latitude and 2°00' North Latitude and between 128°17' East Longitude and 128°18' East Longitude. Geographically, Halmahera Utara Regency shares border with West Halmahera. Total land area of Halmahera Utara is 3.891,62 km<sup>2</sup>.*

*Halmahera Utara is an archipelago surrounded with sea and most of its area, which is 78%, are composed by sea.*

*The area of Halmahera Utara affected by tropical sea climate. During 2019 the minimum average of temperature is 25,7°C in July and maximum average of temperature is 27,3°C in May. The average humidity is around 83-91% in 2019.*

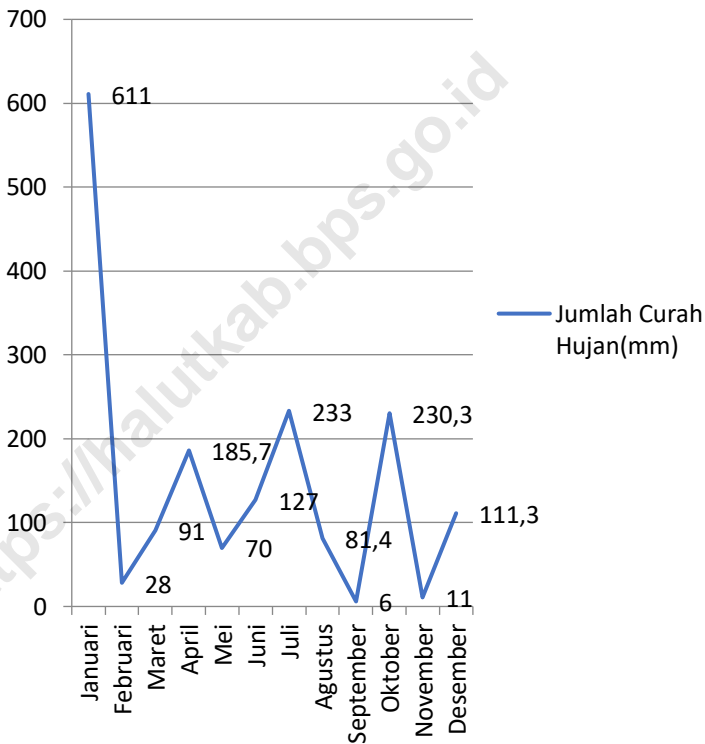
**Gambar** 1.1  
**Figures**

**Persentase Luas Kecamatan terhadap luas Kabupaten  
Halmahera Utara (%), 2018**  
*Percentage of Subdistrict Area to Halmahera Utara  
Regency (%), 2018*



**Gambar**  
**Figures** 1.2

**Jumlah Curah Hujan Setiap Bulan Hasil Pengamatan Stasiun Meteorologi Gamar Malamo (mm), 2019**  
**Monthly Number of Precipitation Observed from Gamar Malamo Meteorology Station (mm), 2019**



Sumber/Source: Stasiun Meteorologi Gamar Malamo Galela/Gamar Malamo Galala Meteorology Station

## 1.1 KEADAAN GEOGRAFI GEOGRAPHY CONDITION

**Tabel** 1.1.1 **Luas Daerah dan Jumlah Pulau Menurut Kecamatan 2019**  
**Table** *Total Area and Number of Islands by Subdistrict, 2019*

Kecamatan <i>Subdistrict</i>	Ibukota Kecamatan <i>Capital of Subdistrict</i>	Luas <i>Total Area</i> <sup>1</sup> (km <sup>2</sup> /sq.km)
(1)	(2)	(3)
Malifut	Ngofakiaha	519,24
Kao Teluk	Dum Dum	158,57
Kao	Kao	221,19
Kao Barat	Tolabit	224,54
Kao Utara	Daru	204,94
Tobelo Selatan	Kupa Kupa	169,39
Tobelo Barat	Kusuri	25,45
Tobelo Timur	Mawea	259,31
Tobelo	Gamsungi	53,14
Tobelo Tengah	Pitu	33,51
Tobelo Utara	Gorua	198,84
Galela	Soa Sio	45,62
Galela Selatan	Soakonora	428,52
Galela Barat	Dokulamo	330,29
Galela Utara	Salimuli	615,41
Loloda Utara	Dorume	313,90
Loloda Kepulauan	Dama	89,78
<b>Kabupaten Halmahera Utara</b>		<b>3 891,62</b>

Lanjutan Tabel/*Continued Table 1.1.1*

Kecamatan Subdistrict	Persentase terhadap Luas Kabupaten <sup>1</sup> Percentage to Regency's Area	Jumlah Pulau <sup>2</sup> Number of Islands
(1)	(4)	(5)
Malifut	13,34	–
Kao Teluk	4,07	–
Kao	5,68	–
Kao Barat	5,77	–
Kao Utara	5,27	1
Tobelo Selatan	4,35	–
Tobelo Barat	0,65	–
Tobelo Timur	6,66	5
Tobelo	1,37	7
Tobelo Tengah	0,86	5
Tobelo Utara	5,11	3
Galela	1,17	–
Galela Selatan	11,01	–
Galela Barat	8,49	–
Galela Utara	15,81	–
Loloda Utara	8,07	1
Loloda Kepulauan	2,31	43
<b>Kabupaten Halmahera Utara</b>		<b>65</b>

Catatan/Note: <sup>2</sup> Data diambil dari Badan Penelitian, Pengembangan dan Statistik Kabupaten Halmahera Utara/*The data is retrieved from Regional Agency for Research and Development of Halmahera Utara Regency*

Sumber/Source: Badan Perencanaan dan Pembangunan Daerah Kabupaten Halmahera Utara/*Regional Planning and Development Board of Halmahera Utara Regency*

**Tabel 1.1.2**      **Tinggi Wilayah dan Jarak ke Ibukota, 2019**  
**Table**            **Altitude and Distance to the Capital, 2019**

Kecamatan Subdistrict	Tinggi Wilayah (mdpl) Altitude (m a.s.l)	Jarak ke Ibukota (km) Distance to the Capital (km)
(1)	(2)	(3)
Malifut	6	98
Kao Teluk	7	133
Kao	5	81
Kao Barat	25	123
Kao Utara	4	61
Tobelo Selatan	9	13
Tobelo Barat	17	28
Tobelo Timur	5	21
Tobelo	6	–
Tobelo Tengah	6	3,5
Tobelo Utara	5	5
Galela	8	26
Galela Selatan	30	33
Galela Barat	13	40
Galela Utara	7	56
Loloda Utara	3	80
Loloda Kepulauan	18	88,5
<b>Kabupaten Halmahera Utara</b>		

Sumber/Source: Badan Perencanaan dan Pembangunan Daerah Kabupaten Halmahera Utara/Regional Planning and Development Board of Halmahera Utara Regency

## 1.2 KEADAAN IKLIM CLIMATE CONDITION

**Tabel** 1.2.1 **Pengamatan Unsur Iklim di Stasiun Pengamatan Badan Meteorologi Klimatologi dan Geofisika (BMKG), 2019**  
*Table* 1.2.1 **Observation of Climate Elements at the Meteorology, Climatology and Geophysics Agency Station, 2019**

Bulan Month	Suhu/Temperature (°C)			Kelembaban/Humidity (%)		
	Minimum	Rata-rata Average	Maksimum Maximum	Minimum	Rata-rata Average	Maksimum Maximum
(1)	(2)	(3)	(4)	(5)	(6)	(7)
Januari/January	22,5	25,9	31,0	82	91	100
Februari/February	21,7	25,8	31,5	81	88	93
Maret/March	21,6	26,1	32,0	78	85	92
April/April	22,6	26,8	32,5	82	87	93
Mei/May	22,6	27,3	33,1	79	83	90
Juni/June	22,4	26,6	32,3	82	86	92
Juli/July	22,3	25,7	31,6	80	88	93
Agustus/August	22,4	26,2	32,5	75	85	92
September/September	20,5	26,0	33,0	76	84	89
Oktober/October	22,7	26,4	32,7	84	89	98
November/November	22,2	27,1	33,8	81	86	93
Desember/December	22,7	27,0	33,6	81	87	97

Lanjutan Tabel/*Continued Table 1.2.1*

Bulan Month	Kecepatan Angin (m/det) Wind Velocity (m/sec)			Tekanan Udara/Atmospheric Pressure (mb)		
	Minimum	Rata-rata Average	Maksimum Maximum	Minimum	Rata-rata Average	Maksimum Maximum
(1)	(8)	(9)	(10)	(11)	(12)	(13)
Januari/January	0	11	2	1 008,5	1 011,1	1 013,7
Februari/February	0	11	3	1 010,8	1 013,1	1 015,5
Maret/March	0	10	2	1 010,0	1 011,2	1 013,3
April/April	0	10	1	1 007,8	1 010,7	1 012,3
Mei/May	0	24	2	1 008,2	1 010,7	1 012,0
Juni/June	0	14	1	1 008,4	1 010,2	1 011,9
Juli/July	0	12	2	1 008,9	1 011,0	1 013,2
Agustus/August	0	15	2	1 008,7	1 010,9	1 012,7
September/September	0	15	2	1 009,8	1 012,1	1 014,0
Oktober/October	0	10	2	1 008,5	1 010,8	1 013,0
November/November	0	15	3	1 008,3	1 010,1	1 012,3
Desember/December	0	15	2	1 007,7	1 010,1	1 012,1



Lanjutan Tabel/*Continued Table 1.2.1*

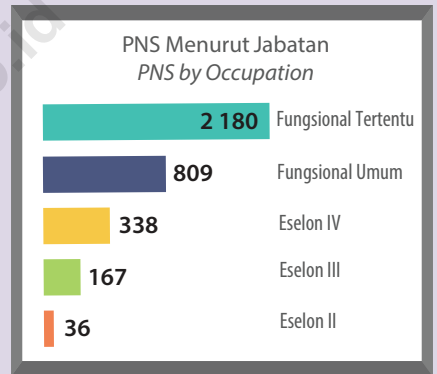
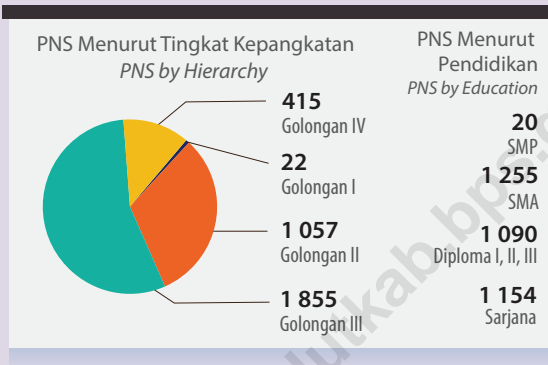
<b>Bulan Month</b>	<b>Jumlah Curah Hujan Number of Precipitation (mm)</b>	<b>Jumlah Hari Hujan (hari) Number of Rainy Days (day)</b>	<b>Penyinaran Matahari Duration of Sunshine (%)</b>
<b>(1)</b>	<b>(14)</b>	<b>(15)</b>	<b>(16)</b>
Januari/ <i>January</i>	611,0	19	58
Februari/ <i>February</i>	28,0	11	83
Maret/ <i>March</i>	91,0	14	48
April/ <i>April</i>	185,7	18	62
Mei/ <i>May</i>	70,0	16	75
Juni/ <i>June</i>	127,0	19	55
Juli/ <i>July</i>	233,0	26	48
Agustus/ <i>August</i>	81,4	12	65
September/ <i>September</i>	6,0	5	77
Oktober/ <i>October</i>	230,3	22	68
November/ <i>November</i>	11,0	4	71
Desember/ <i>December</i>	111,3	11	63

Sumber/*Source*: Stasiun Meteorologi Gamar Malamo Galela/*Gamar Malamo Galala Meteorology Station*

**PEMERINTAHAN  
GOVERNMENT**

**3 530**

Jumlah Pegawai Negeri Sipil Halmahera Utara 2019  
*Total Civil Servant of Halmahera Utara 2019*



**1 606**  
Laki-laki

**1 924**  
Perempuan





**PENJELASAN TEKNIS****TECHNICAL NOTES**

1. Anggota Dewan Perwakilan Rakyat Daerah (DPRD) dipilih melalui pemilihan umum (pemilu) dan dilantik dalam masa jabatan lima tahun.
  2. Susunan pemerintahan Kabupaten Halmahera Utara periode 2014–2019 dipimpin oleh bupati dan dibantu oleh wakil bupati. Perangkat Daerah terdiri dari Sekretaris Daerah Kabupaten, dan Organisasi Perangkat Daerah (OPD/SKPD).
  3. Forum Komunikasi Pimpinan Daerah (Forkompinda) terdiri dari Komando Distrik Militer (Kodim), Kepolisian Resort (Polres), Pengadilan Negeri (PN), dan Kejaksaan Negeri (Kejari).
  4. Organisasi Perangkat Daerah (OPD/SKPD) Kabupaten terdiri dari Dinas Pendidikan dan Kebudayaan, Dinas Pertanian, Dinas Perhubungan, Dinas Komunikasi dan Informatika, Dinas Pariwisata, Dinas Kelautan dan Perikanan, Dinas Kesehatan, Dinas Perindustrian, Perdagangan, Koperasi dan UKM, Dinas Pekerjaan Umum, Dinas Tata Kota, Kebersihan, dan Damkar, Dinas Tenaga Kerja dan Transmigrasi, Dinas Sosial, Dinas Kependudukan dan Catatan Sipil dan lain-lain.
1. *Regional House of Representatives (DPRD) members are elected through a general election and appointed for a five-years membership.*
  2. *The structure of the government of Halmahera Utara period 2014-2019 is led by the regent and assisted by the vice regent. Regional Devices comprised of District Secretary, and Organization of Regional Devices.*
  3. *Local Leadership Communication Forum consist of Military District Command, Police Resort, District Court, and District Attorney.*
  4. *Organization of Regional Devices consist of Department of Education and Culture, Department of Agriculture, Department of Transportation, Department of Communication and Information Technology, Department of Tourism, Department of Marine and Fisheries, Department of Health, Department of Industry, Trade, Cooperative and SMEs, Department of Public Works, Department of City Planning, Cleanliness, and Damkar, Department of Manpower and Transmigration, Department of Social Affairs, Department of*

- Population and Registry Service, etc.
5. Lembaga Teknis Daerah Kabupaten terdiri dari Bappeda Litbang, Badan Pelayanan Kesehatan Rumah Sakit Daerah, Satuan Polisi Pamong Praja (Satpol PP), Badan Kesbangpol dan Linmas, BPMD dan PP, BKKBD, Badan Pengendalian Dampak Lingkungan Daerah, Badan Kepegawaian Daerah, Badan Pengelolaan Perbatasan Daerah, Badan Penanggulangan Bencana Daerah, Badan Penanaman Modal dan Pelayanan Terpadu Satu Pintu, serta BPKAD.
  5. *Regional Technical Institute District consists of Bappeda Litbang, Agency for Health Care Regional Hospital, Civil Service Police Unit, Kesbangpol and Community Protection Agency, BPMD and PP, BKKBD, the Regional Environmental Impact Management Agency, Regional Employment Board, the Regional Border Management Agency, Regional Disaster Management Agency, Board of Investment and Integrated Services One Stop, and BPKAD.*

**ULASAN****DESCRIPTION**

Berdasarkan UU Nomor 53 Tahun 2008, Kabupaten Halmahera Utara mengalami pemekaran menjadi dua kabupaten yaitu Kabupaten Halmahera Utara dan Kabupaten Halmahera Utara. Sejak pemekaran, jumlah desa di Halmahera Utara menjadi 198 desa yang terbagi dalam 17 kecamatan dari jumlah semula 260 desa dan 22 kecamatan. Kecamatan dengan desa terbanyak adalah kecamatan Malifut yang memiliki 22 desa, sementara kecamatan dengan jumlah desa paling sedikit adalah kecamatan Tobelo Barat dan Tobelo Timur dengan 6 desa.

Bupati Kabupaten Halmahera Utara adalah Ir Frans Manery dan Muchlis Tapi Tapi, S.Ag sebagai wakil bupati. Sedangkan Ketua DPRD Kabupaten Halmahera Utara periode 2014-2019 adalah Yulius Dagilaha, SH.

Persentase terbesar susunan partai politik DPRD Kabupaten Halmahera Utara adalah PKPI, Hanura, Gerindra, dan Golkar dengan masing-masing 3 anggota.

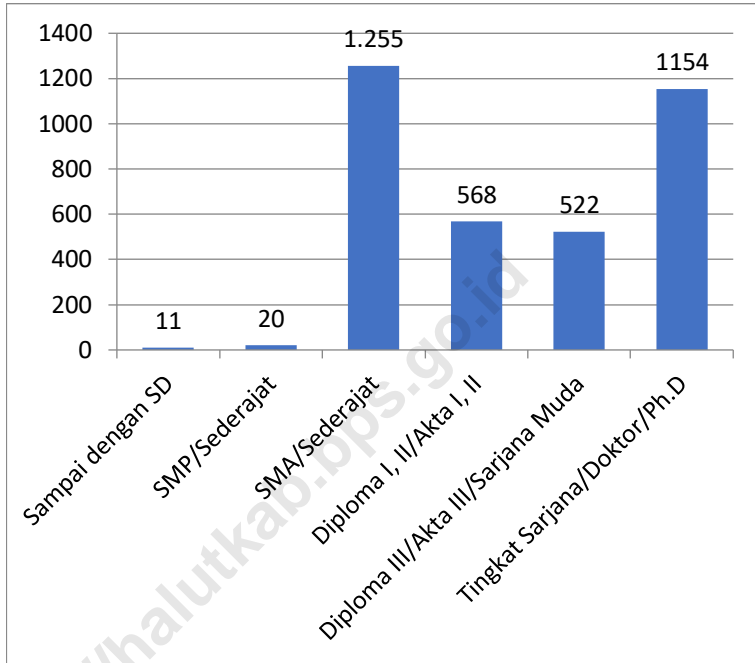
*According to UU Nomor 54 Tahun 2008, Halmahera Utara Regency got divided into two regencies, Halmahera Utara and Halmahera Utara. Since the division, the number of villages in Halmahera Utara has been decreased from 260 villages and 22 subdistricts to 198 villages and 17 subdistrict. The subdistrict with most villages is Malifut with 22 villages, while the least are West Tobelo and East Tobelo, both with only 6 villages.*

*The regent of Halmahera Utara Regency is Ir. Frans Manery with Muchlis Tapi Tapi, S.Ag as the vice regent. The Chairman of parliament of Halmahera Utara Regency 2014-2019 is Yulius Dagilaha, SH.*

*The most dominant party in the parliament is PKPI, Hanura, Gerindra, and Golkar each with 3 membership.*

**Gambar** 2.1  
**Figures**

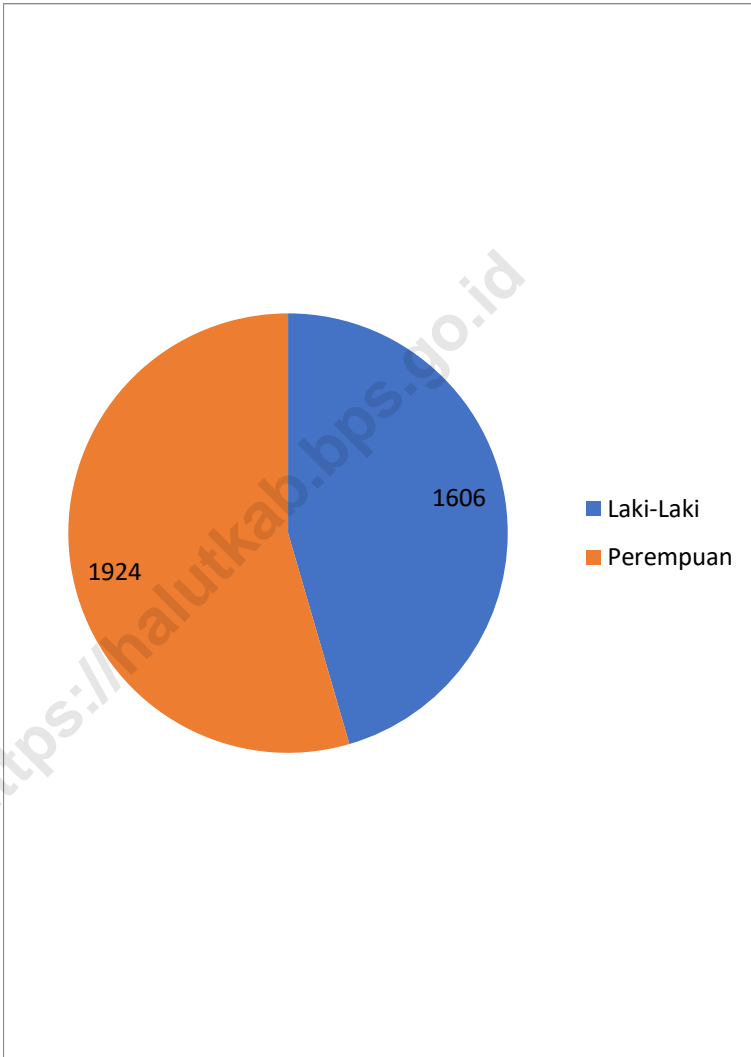
**Jumlah Pegawai Negeri Sipil Menurut Tingkat Pendidikan, 2019**  
**Number of Civil Servants by Educational Level in , 2019**



Sumber/Source: Badan Kepegawaian Daerah dan Pengembangan SDM Aparatur Kabupaten Halmahera Utara/  
Board of Regional Office and Development of Human Power Officer of Halmahera Utara Regency

**Gambar** 2.2  
**Figures**

**Jumlah Pegawai Negeri Sipil Menurut Jenis Kelamin,  
2019**  
*Number of Civil Servants by Sex , 2019*



Sumber/Source: Badan Kepegawaian Daerah dan Pengembangan SDM Aparatur Kabupaten Halmahera Utara/  
Board of Regional Office and Development of Human Power Officer of Halmahera Utara Regency



<https://halutkab.bps.go.id>

## 2.1 WILAYAH ADMINISTRATIF ADMINISTRATIVE AREA

**Tabel** 2.1.1 **Jumlah Desa<sup>1</sup>/Kelurahan Menurut Kecamatan 2015–2019**  
**Table** 2.1.1 **Number of Villages<sup>1</sup>/Kelurahan by Subdistrict, 2015–2019**

Kecamatan Subdistrict	2015	2016	2017	2018	2019
(1)	(2)	(3)	(4)	(5)	(6)
Malifut	22	22	22	22	22
Kao Teluk	13	13	13	13	13
Kao	14	14	14	14	14
Kao Barat	21	21	21	21	21
Kao Utara	12	12	12	12	12
Tobelo Selatan	13	13	13	13	13
Tobelo Barat	6	6	6	6	6
Tobelo Timur	6	6	6	6	6
Tobelo	10	10	10	10	10
Tobelo Tengah	9	9	9	9	9
Tobelo Utara	10	10	10	10	10
Galela	7	7	7	7	7
Galela Selatan	7	7	7	7	7
Galela Barat	9	9	9	9	9
Galela Utara	12	12	12	12	12
Loloda Utara	18	18	18	18	18
Loloda Kepulauan	10	10	10	10	10
<b>Kabupaten Halmahera Utara</b>	<b>199</b>	<b>199</b>	<b>199</b>	<b>199</b>	<b>199</b>

Catatan/Note: <sup>1</sup>Termasuk Unit Permukiman Transmigrasi (UPT)/Include Transmigration Settlement Unit

Sumber/Source: Peraturan Kepala Badan Pusat Statistik Nomor 1 Tahun 2020 Tanggal 5 Februari 2020 tentang Perubahan Atas Peraturan Kepala Badan Pusat Statistik Nomor 3 Tahun 2019 tentang Kode dan Nama Wilayah Kerja Statistik Tahun 2019/

Chief Statistician Regulation Number 1/2020, February 5 2020, as a revision of Chief Statistician Regulation Number 3 of 2019 on Code and Name of Regional Level of Data Collection.

**Tabel**  
**Table** 2.1.2

**Batas Wilayah Kecamatan di Kabupaten Halmahera Utara, 2018**  
**Regional Boundary of Subdistrict in Halmahera Utara Regency, 2018**

<b>Kecamatan Subdistrict</b>	<b>Utara North</b>	<b>Selatan South</b>	<b>Barat West</b>	<b>Timur East</b>
(1)	(2)	(3)	(4)	(5)
Malifut	Kao	Kao Teluk	Halmahera Barat	Kao Teluk
Kao Teluk	Malifut	Halmahera Barat	Halmahera Barat	Halmahera Timur
Kao	Kao Utara	Malifut	Kao Barat	Kao Teluk
Kao Barat	Tobelo Barat	Kao	Halmahera Barat	Kao, Kao Utara
Kao Utara	Tobelo Barat, Tobelo Timur	Kao	Kao Barat	Kao Teluk
Tobelo Selatan	Tobelo Tengah	Tobelo Timur	Halmahera Barat	Laut
Tobelo Barat	Tobelo Selatan	Kao Utara, Kao Barat	Halmahera Barat	Tobelo Timur
Tobelo Timur	Tobelo Selatan	Kao Utara	Tobelo Barat	Laut
Tobelo	Tobelo Utara	Tobelo Tengah	Halmahera Barat	Laut
Tobelo Tengah	Tobelo	Tobelo Selatan	Halmahera Barat	Laut
Tobelo Utara	Galela	Tobelo	Halmahera Barat	Laut
Galela	Galela Utara	Tobelo Utara	Galela Selatan	Laut
Galela Selatan	Galela Barat	Halmahera Barat	Halmahera Barat	Galela
Galela Barat	Halmahera Barat	Danau	Halmahera Barat	Galela
Galela Utara	Loloda Utara	Galela	Galela Barat	Teluk
Loloda Utara	Laut	Galela Utara	Halmahera Barat	Laut
Loloda Kepulauan	Samudera	Loloda Utara	Samudera	MSB

Sumber/Source: BAPPEDA Kabupaten Halmahera Utara/BAPPEDA of Halmahera Utara Regency

## 2.2 DEWAN PERWAKILAN RAKYAT DAERAH REGIONAL HOUSE OF REPRESENTATIVE

**Tabel 2.2.1** Jumlah Anggota Dewan Perwakilan Rakyat Daerah Menurut Partai Politik dan Jenis Kelamin di Kabupaten Halmahera Utara, 2019  
*Number of Members of The Regional House of Representatives by Political Parties and Sex in Halmahera Utara Regency, 2019*

Partai Politik <i>Political Parties</i>	Jenis Kelamin / <i>Sex</i>		Jumlah <i>Total</i>
	Laki-laki <i>Male</i>	Perempuan <i>Female</i>	
(1)	(2)	(3)	(4)
1. DEMOKRAT	3	1	4
2. PKPI	3	–	3
3. PDIP	2	1	3
4. HANURA	2	–	2
5. GERINDRA	1	–	1
6. PAN	1	–	1
7. GOLKAR	3	–	3
8. NASDEM	–	2	2
9. PKB	3	–	3
10. BERKARYA	–	1	1
11. PPP	1	–	1
12. PERINDO	1	–	1
<b>Jumlah / Total</b>	20	5	25

Sumber/Source: Sekretariat DPRD Halmahera Utara/ Legislative of Secretary of Halmahera Utara

**Tabel**  
**Table** 2.2.2

**Nama Ketua, Wakil Ketua, dan Sekretaris DPRD  
Kabupaten Halmahera Utara, 2014-2019**  
**Chairman, Vice Chairman, and Parliament Secretary of  
Halmahera Utara Regency, 2014-2019**

<b>Ketua Chairman</b>	<b>Wakil Ketua Vice Chairman</b>	<b>Sekretaris DPRD Parliament Secretary</b>	<b>Masa Jabatan Length of Service</b>
(1)	(2)	(3)	(4)
Yulius Dagilaha, SH	Oni Pulo, ST	Drs. E. J. Papilaya, MTP	2014 - 2018
	Helni Moudy Leke, SE		
	Benoni Laranga	Yudhihart Noya, S.Si, MH	2018 - 2019
	Drs. Sahril Hi. Rauf		
	Willem M. Manery, SH, MH		
Inggrid Paparang, SE, MBA	Abdul Azis, S.STP	2019 - sekarang	

Sumber/Source: Sekretariat DPRD Halmahera Utara/ Legislative of Secretary of Halmahera Utara

## 2.3 SUMBER DAYA MANUSIA HUMAN RESOURCES

**Tabel** 2.3.1 **Jumlah Pegawai Negeri Sipil Menurut Jabatan dan Jenis Kelamin, Desember 2018 dan Desember 2019**  
**Table** 2.3.1 **Number of Civil Servants by Occupation and Sex, Desember 2018 dan Desember 2019**

Jabatan <i>Occupation</i>	2018		Jumlah <i>Total</i>
	Laki-laki <i>Male</i>	Perempuan <i>Female</i>	
(1)	(2)	(3)	(4)
Fungsional Tertentu <i>Specific Functional</i>	696	1 330	2 026
Fungsional Umum <i>Staf General Functional</i>	514	299	813
<i>Struktural/Structural</i>			
Eselon V/5th Echelon <sup>2</sup>			
Eselon IV/4th Echelon	195	121	316
Eselon III/3rd Echelon	123	36	159
Eselon II/2nd Echelon	33	2	35
Eselon I/1st Echelon	–	–	–
<b>Jumlah/Total</b>	<b>1 561</b>	<b>1 788</b>	<b>3 349</b>

Lanjutan Tabel/Continued Table 2.3.1

Jabatan Occupation	2019		
	Laki-laki Male	Perempuan Female	Jumlah Total
(1)	(5)	(6)	(7)
Fungsional Tertentu <i>Specific Functional</i>	729	1 451	2 180
Fungsional Umum <i>Staf General Functional</i>	507	302	809
Struktural/ <i>Structural</i>			
Eselon V/5th Echelon <sup>2</sup>			
Eselon IV/4th Echelon	207	131	338
Eselon III/3rd Echelon	130	37	167
Eselon II/2nd Echelon	33	3	36
Eselon I/1st Echelon	–	–	–
<b>Jumlah/Total</b>	<b>1 606</b>	<b>1 924</b>	<b>3 530</b>

Catatan/Note: <sup>2</sup>Eselon V sudah dihapus/*Echelon V has been removed*

Sumber/Source: Badan Kepegawaian Daerah dan Pengembangan SDM Aparatur Kabupaten Halmahera Utara/ Board of Regional Office and Development of Human Power Officer of Halmahera Utara Regency

**Tabel**  
**Table** 2.3.2

**Jumlah Pegawai Negeri Sipil Menurut Tingkat Pendidikan dan Jenis Kelamin Desember 2018 dan Desember 2019**  
**Number of Civil Servants by Educational Level and Sex December 2018 and December 2019**

Tingkat Pendidikan <i>Educational Level</i>	2018		
	Laki-laki <i>Male</i>	Perempuan <i>Female</i>	Jumlah <i>Total</i>
(1)	(2)	(3)	(4)
Sampai dengan SD <i>Up to Primary School</i>	11	–	11
SMP/Sederajat <i>General Vocational Junior High School</i>	19	1	20
SMA/Sederajat <i>General/Vocational Senior High School</i>	681	581	1 262
Diploma I, II/Akta I, II <i>Diploma I, II/Akta I, II</i>	185	385	570
Diploma III/Akta III/Sarjana Muda <i>Diploma III/Akta III/Bachelor</i>	116	373	489
Tingkat Sarjana/Doktor/Ph.D <i>University Graduates</i>	549	448	997
<b>Jumlah/Total</b>	<b>1 561</b>	<b>1 788</b>	<b>3 349</b>



Lanjutan Tabel/Continued Table 2.3.2

Tingkat Pendidikan <i>Educational Level</i>	2019		
	Laki-laki <i>Male</i>	Perempuan <i>Female</i>	Jumlah <i>Total</i>
(1)	(2)	(3)	(4)
Sampai dengan SD <i>Up to Primary School</i>	11	–	11
SMP/Sederajat <i>General Vocational Junior High School</i>	19	1	20
SMA/Sederajat <i>General/Vocational Senior High School</i>	674	581	1 255
Diploma I, II/Akta I, II <i>Diploma I, II/Akta I, II</i>	183	385	568
Diploma III/Akta III/Sarjana Muda <i>Diploma III/Akta III/Bachelor</i>	123	399	522
Tingkat Sarjana/Doktor/Ph.D <i>University Graduates</i>	596	558	1 154
<b>Jumlah/Total</b>	<b>1 606</b>	<b>1 924</b>	<b>3 530</b>

Sumber/Source: Badan Kepegawaian Daerah dan Pengembangan SDM Aparatur Kabupaten Halmahera Utara/ Board of Regional Office and Development of Human Power Officer of Halmahera Utara Regency

**Tabel**  
**Table** 2.3.3

**Jumlah Pegawai Negeri Sipil Menurut Tingkat  
Kepangkatan dan Jenis Kelamin, Desember 2018 dan  
Desember 2019**  
*Number of Civil Servants by Hierarchy and Sex, December  
2018 and December 2019*

Pangkat/Golongan/Ruang <i>Hierarchy</i>	2018			Jumlah <i>Total</i>
	Laki-laki <i>Male</i>	Perempuan <i>Female</i>		
(1)	(2)	(3)		(4)
1. I/A (Juru Muda)	4	–		4
2. I/B (Juru Muda Tingkat I)	6	–		6
3. I/C (Juru)	6	–		6
4. I/D (Juru Tingkat I)	6	–		6
<b>Golongan I/Range I</b>	<b>22</b>	<b>–</b>		<b>22</b>
5. II/A (Pengatur Muda)	40	25		65
6. II/B (Pengatur Muda Tingkat I)	92	60		152
7. II/C (Pengatur)	239	298		537
8. II/D (Pengatur Tingkat I)	138	165		303
<b>Golongan II/Range II</b>	<b>509</b>	<b>548</b>		<b>1057</b>
9. III/A (Penata Muda)	165	312		477
10. III/B (Penata Muda Tingkat I)	169	257		426
11. III/C (Penata)	253	305		558
12. III/D (Penata Tingkat I)	199	195		394
<b>Golongan III/Range III</b>	<b>786</b>	<b>1 069</b>		<b>1 855</b>
13. IV/A (Pembina)	190	158		348
14. IV/B (Pembina Tingkat I)	34	9		43
15. IV/C (Pembina Utama Muda)	20	4		24
16. IV/D (Pembina Utama Madya)	–	–		–
17. IV/E (Pembina Utama)	–	–		–
<b>Golongan IV/Range IV</b>	<b>244</b>	<b>171</b>		<b>415</b>
<b>Jumlah/Total</b>	<b>1 561</b>	<b>1 788</b>		<b>3 349</b>

Lanjutan Tabel/*Continued Table 2.3.3*

Pangkat/Golongan/Ruang <i>Hierarchy</i>	2019		
	Laki-laki <i>Male</i>	Perempuan <i>Female</i>	Jumlah <i>Total</i>
(1)	(5)	(6)	(7)
1. I/A (Juru Muda)	4	–	4
2. I/B (Juru Muda Tingkat I)	6	–	6
3. I/C (Juru)	6	–	6
4. I/D (Juru Tingkat I)	6	–	6
<b>Golongan I/Range I</b>	22	–	22
5. II/A (Pengatur Muda)	40	25	65
6. II/B (Pengatur Muda Tingkat I)	90	59	149
7. II/C (Pengatur)	246	324	570
8. II/D (Pengatur Tingkat I)	136	165	301
<b>Golongan II/Range II</b>	512	573	1085
9. III/A (Penata Muda)	206	409	615
10. III/B (Penata Muda Tingkat I)	177	269	446
11. III/C (Penata)	252	305	557
12. III/D (Penata Tingkat I)	202	197	399
<b>Golongan III/Range III</b>	837	1 180	2 017
13. IV/A (Pembina)	186	158	344
14. IV/B (Pembina Tingkat I)	32	9	41
15. IV/C (Pembina Utama Muda)	17	4	21
16. IV/D (Pembina Utama Madya)	–	–	–
17. IV/E (Pembina Utama)	–	–	–
<b>Golongan IV/Range IV</b>	235	171	406
<b>Jumlah/Total</b>	<b>1 606</b>	<b>1 924</b>	<b>3 530</b>

Sumber/*Source*: Badan Kepegawaian Daerah dan Pengembangan SDM Aparatur Kabupaten Halmahera Utara/ Board of Regional Office and Development of Human Power Officer of Halmahera Utara Regency

**Tabel**  
**Table** 2.3.4

**Jumlah Pegawai Negeri Sipil Menurut Dinas/Instansi  
Pemerintah dan Pendidikan di Kabupaten Halmahera  
Utara, 2019**  
*Number of Civil Servants by Department/Government  
Agencies and Education in Halmahera Utara Regency,  
2019*

Dinas/Instansi Pemerintah <i>Department/Government Agencies</i>	Pendidikan									Jumlah <i>Total</i>
	SD	SMP	SMA	D1	D2	D3	S1	S2	S3	
(1)	(2)	(3)	(4)	(5)	(6)	(7)	(8)	(9)	(10)	(11)
1. Sekretariat Daerah	–	–	–	–	–	–	1	6	–	7
2. Bagian Tata Pemerintahan	–	–	3	–	–	–	7	–	–	10
3. Bagian Hukum dan HAM	–	–	5	–	–	1	2	2	–	10
4. Bagian Organisasi	–	–	2	–	–	4	1	–	–	7
5. Bagian Perekonomi dan Kesra	–	1	1	–	–	–	4	–	–	6
6. Bagian Umum dan Perlengkapan	–	–	11	–	–	4	8	–	–	23
7. Bagian Humas dan Protokoler	...	...	...	...	...	...	...	...	...	...
8. Bagian Adm. dan Pengendalian Pembangunan	–	–	6	–	–	2	4	–	–	12
9. Bagian Unit Layanan Pengadaan	–	–	1	–	–	–	4	1	–	6
10. Bagian Sekretariat Korpri	–	–	3	1	–	–	4	–	–	8
11. Sekretariat DPRD	–	–	13	1	–	3	12	1	–	30
12. Dinas Pendidikan dan Kebudayaan	–	–	12	–	3	2	20	1	–	38
13. Dinas Kesehatan	–	–	14	1	–	8	11	1	–	35
14. Dinas Pariwisata	–	–	4	1	–	7	13	–	–	25
15. Dinas Pekerjaan Umum dan Tata Ruang	–	–	12	–	–	–	17	1	–	30
16. Dinas Perumahan, Kawasan Pemukiman, dan Pertanahan	–	–	7	–	1	1	11	3	–	23
17. Dinas Perdagangan dan Perindustrian	–	–	7	–	1	1	15	1	–	25
18. Dinas Sosial	–	–	4	–	–	2	7	1	–	14
19. UPTD Panti Sosial Dinas Sosial	–	1	3	–	–	–	1	–	–	4
20. Dinas Kependudukan dan Capil	–	–	5	–	1	–	8	2	–	16
21. Dinas Pertanian	–	–	8	–	–	8	22	1	–	39
<b>Jumlah/Total</b>	–	2	121	4	6	43	172	21	–	369

Lanjutan Tabel/*Continued Table 2.3.4*

Dinas/Instansi Pemerintah <i>Department/Government Agencies</i>	Pendidikan									Jumlah <i>Total</i>
	SD	SMP	SMA	D1	D2	D3	S1	S2	S3	
(1)	(2)	(3)	(4)	(5)	(6)	(7)	(8)	(9)	(10)	(11)
22. Dinas Kelautan dan Perikanan	–	–	8	–	–	4	16	3	–	31
23. Dinas Perhubungan	–	1	35	–	–	5	13	–	–	54
24. Dinas Pemberdayaan Perempuan, PA, dan KB	–	–	2	1	–	6	9	–	–	18
25. Dinas Lingkungan Hidup	–	–	5	–	–	3	19	1	–	28
26. Dinas Ketahanan Pangan	–	–	4	–	–	2	18	–	–	24
27. Jabatan Fungsional Dinas Ketahanan Pangan	–	–	20	–	–	9	15	1	–	45
28. Dinas Kearsipan dan Perpustakaan	–	–	2	–	1	1	11	1	–	16
29. Dinas Penanaman Modal dan PTSP	–	–	5	–	–	2	12	1	–	20
30. Dinas Satpol PP	–	–	22	–	–	1	7	2	–	32
31. Dinas Komunikasi Informatika dan Persandian	–	–	2	–	–	1	7	3	–	13
32. Dinas Pemuda dan Olahraga	–	–	5	–	1	–	11	1	–	18
33. Dinas Koperasi dan UMKM	–	–	5	–	–	3	14	1	–	23
34. Dinas Tenaga Kerja dan Transmigrasi	–	–	3	–	–	2	11	–	–	16
35. Badan Keuangan dan Aset Daerah	–	–	19	–	–	11	17	2	–	49
36. Badan Perencanaan Pembangunan Daerah	–	–	6	–	–	2	18	3	1	30
37. Badan Kesatuan Bangsa dan Politik	–	–	3	–	–	4	13	–	–	20
38. Badan Pemberdayaan Masyarakat dan Desa	–	–	9	–	–	2	14	–	–	25
<b>Jumlah/Total</b>	<b>–</b>	<b>1</b>	<b>155</b>	<b>1</b>	<b>2</b>	<b>58</b>	<b>225</b>	<b>19</b>	<b>1</b>	<b>462</b>

Lanjutan Tabel/Continued Table 2.3.4

	Dinas/Instansi Pemerintah Department/Government Agencies	Pendidikan									Jumlah Total
		SD	SMP	SMA	D1	D2	D3	S1	S2	S3	
	(1)	(2)	(3)	(4)	(5)	(6)	(7)	(8)	(9)	(10)	(11)
39.	Badan Kepegawaian Daerah dan Pengembangan SDA	-	-	5	-	-	7	17	-	-	29
40.	Badan Penanggulangan Bencana Daerah	-	-	11	-	-	4	9	-	-	24
41.	Badan Penelitian Pengembangan dan Statistik	-	-	-	-	-	-	11	5	-	16
42.	Inspektorat	-	-	7	-	-	2	16	1	-	26
43.	Rumah Sakit Umum Daerah	-	-	8	-	-	9	10	2	-	29
44.	Jabatan Fungsional RSUD Tobelo	-	-	30	2	-	108	37	1	-	178
45.	BNN (Vertikal)	-	-	4	-	-	-	3	-	-	7
46.	Sekretariat KPUD (Vertikal)	-	-	4	-	-	-	2	-	-	6
47.	Kantor Camat Kao Teluk	-	-	5	-	-	2	3	-	-	10
48.	Kantor Camat Malifut	-	-	15	-	-	-	2	-	-	17
49.	Kantor Camat Kao	-	-	13	-	-	2	2	-	-	17
50.	Kantor Camat Kao Barat	-	1	7	-	-	-	3	-	-	11
51.	Kantor Camat Kao Utara	-	-	7	-	1	1	2	-	-	11
52.	Kantor Camat Tobelo Barat	-	-	2	-	1	-	1	-	-	4
53.	Kantor Camat Tobelo Timur	-	-	5	-	-	2	1	-	-	8
54.	Kantor Camat Tobelo Selatan	-	-	10	-	-	1	2	-	-	13
55.	Kantor Camat Tobelo Tengah	-	-	8	-	1	3	5	-	-	17
56.	Kantor Camat Tobelo	-	1	9	-	-	1	2	1	-	14
57.	Kantor Camat Tobelo Utara	-	-	7	-	-	-	6	-	-	13
58.	Kantor Camat Galela	-	-	9	-	-	-	4	-	-	13
59.	Kantor Camat Galela Selatan	-	-	10	-	-	-	6	-	-	16
<b>Jumlah/Total</b>		-	2	176	2	3	142	144	10	-	479

Lanjutan Tabel/Continued Table 2.3.4

Dinas/Instansi Pemerintah Department/Government Agencies	Pendidikan									Jumlah Total
	SD	SMP	SMA	D1	D2	D3	S1	S2	S3	
(1)	(2)	(3)	(4)	(5)	(6)	(7)	(8)	(9)	(10)	(11)
60. Kantor Camat Galela Barat	–	1	7	–	–	1	7	–	–	16
61. Kantor Camat Galela Utara	–	–	3	–	–	2	1	–	–	6
62. Kantor Camat Loloda Utara	–	1	5	–	–	2	3	–	–	11
63. Kantor Camat Loloda Kepulauan	–	–	5	1	1	–	1	1	–	9
64. UPTD Dikdas Kao Teluk	–	–	1	–	–	–	–	–	–	1
65. UPTD Dikdas Malifut	–	–	5	–	–	–	–	–	–	5
67. UPTD Dikdas Kao Barat	–	1	4	–	–	–	–	–	–	5
68. UPTD Dikdas Kao Utara	–	–	1	–	–	–	–	–	–	1
69. UPTD Dikdas Tobelo Barat	–	–	–	–	1	–	1	–	–	2
70. UPTD Dikdas Tobelo Timur	–	–	2	–	–	–	–	–	–	2
71. UPTD Dikdas Tobelo Selatan	–	1	2	–	–	–	–	–	–	3
72. UPTD Dikdas Tobelo Tengah	–	–	3	–	–	–	–	–	–	3
73. UPTD Dikdas Tobelo	–	–	9	–	–	–	1	–	–	10
74. UPTD Dikdas Tobelo Utara	–	–	3	–	–	–	–	–	–	3
75. UPTD Dikdas Galela	–	–	5	–	–	–	–	–	–	5
76. UPTD Dikdas Galela Selatan	–	–	1	–	–	–	–	–	–	1
77. UPTD Dikdas Galela Barat	–	–	1	–	–	–	–	–	–	1
78. UPTD Dikdas Galela Utara	–	–	1	–	–	–	1	–	–	2
79. UPTD Dikdas Loloda Utara	–	–	1	–	–	–	–	–	–	1
80. UPTD Dikdas Loloda Kepulauan	–	–	–	–	–	–	–	–	–	–
81. Puskesmas Dum-Dum, Kao Teluk	–	–	2	–	–	17	2	–	–	21
82. Puskesmas Malifut	–	–	6	3	–	13	2	–	–	24
83. Puskesmas Kao	–	–	12	1	–	11	3	2	–	29
<b>Jumlah/Total</b>	<b>–</b>	<b>4</b>	<b>79</b>	<b>5</b>	<b>2</b>	<b>46</b>	<b>22</b>	<b>3</b>	<b>–</b>	<b>161</b>

Lanjutan Tabel/Continued Table 2.3.4

	Dinas/Instansi Pemerintah <i>Department/Government Agencies</i>	Pendidikan									Jumlah <i>Total</i>
		SD	SMP	SMA	D1	D2	D3	S1	S2	S3	
	(1)	(2)	(3)	(4)	(5)	(6)	(7)	(8)	(9)	(10)	(11)
84.	Rumah Sakit Bergerak Kao	–	–	1	1	–	1	2	–	–	5
85.	Puskesmas Toliwang, Kao Barat	–	–	1	3	–	18	3	–	–	25
86.	Puskesmas Kao Utara	–	–	4	–	–	11	2	–	–	17
87.	Puskesmas Kusuri, Tobelo Barat	–	–	3	1	–	10	4	–	–	18
88.	Puskesmas Mawea, Tobelo Timur	–	–	3	1	–	12	–	–	–	16
89.	Puskesmas Kupa-Kupa, Tobelo Selatan	–	–	4	4	–	13	–	–	–	21
90.	Puskesmas Pitu, Tobelo Tengah	–	–	5	3	–	15	1	1	–	25
91.	Puskesmas Tobelo	–	–	4	6	–	22	3	–	–	35
92.	Puskesmas Gorua, Tobelo Utara	–	–	4	–	–	19	3	–	–	26
93.	Puskesmas Galela	–	–	4	–	–	16	4	–	–	24
94.	Puskesmas Galela Selatan	–	–	2	–	–	9	1	–	–	12
95.	Puskesmas Dokulamo, Galela Barat	–	–	3	–	–	16	1	–	–	20
95.	Puskesmas Salimuli, Galela Utara	–	–	6	1	–	11	4	–	–	22
96.	Puskesmas Dorume, Loloda Utara	–	–	4	3	–	16	5	–	–	28
97.	Puskesmas Dama, Loloda Kepulauan	–	–	4	1	–	13	3	–	–	21
98.	Guru di Kecamatan Kao Teluk	–	–	6	1	9	–	21	–	–	37
99.	Guru di Kecamatan Malifut	–	–	18	–	49	2	52	–	–	121
100.	Guru di Kecamatan Kao	–	–	43	–	21	1	21	–	–	86
101.	Guru di Kecamatan Kao Barat	–	–	22	1	33	2	61	–	–	119
	<b>Jumlah/Total</b>	–	–	<b>141</b>	<b>26</b>	<b>112</b>	<b>207</b>	<b>191</b>	<b>1</b>	–	<b>678</b>



Lanjutan Tabel/*Continued Table 2.3.4*

Dinas/Instansi Pemerintah <i>Department/Government Agencies</i>	Pendidikan									Jumlah <i>Total</i>
	SD	SMP	SMA	D1	D2	D3	S1	S2	S3	
(1)	(2)	(3)	(4)	(5)	(6)	(7)	(8)	(9)	(10)	(11)
102. Guru di Kecamatan Kao Utara	–	–	27	–	23	–	30	–	–	80
103. Guru di Kecamatan Tobelo Barat	–	–	20	–	29	1	8	–	–	58
104. Guru di Kecamatan Tobelo Timur	–	–	21	–	11	1	17	–	–	50
105. Guru di Kecamatan Tobelo Selatan	–	–	36	2	47	2	29	–	–	116
106. Guru di Kecamatan Tobelo Tengah	–	–	35	4	35	2	19	–	–	95
107. Guru di Kecamatan Tobelo	–	–	105	8	87	10	66	–	–	276
108. Guru di Kecamatan Tobelo Utara	–	–	29	–	28	1	30	–	–	88
109. Guru di Kecamatan Galela	–	–	17	3	14	2	11	–	–	47
110. Guru di Kecamatan Galela Selatan	–	–	36	1	20	1	10	–	–	68
111. Guru di Kecamatan Galela Barat	–	–	31	–	12	2	18	–	–	63
112. Guru di Kecamatan Galela Utara	–	–	22	–	39	2	25	–	–	88
113. Guru di Kecamatan Loloda Utara	–	–	35	–	27	–	43	–	–	105
114. Guru di Kecamatan Loloda Kepulauan	–	–	8	–	12	–	32	–	–	52
115. Staf Tata Usaha	–	–	22	–	2	–	1	–	–	25
116. Penjaga Sekolah	4	1	3	–	1	–	–	–	–	9
117. Sekretaris Desa	7	10	56	–	–	–	–	–	–	73
<b>Jumlah/Total</b>	<b>11</b>	<b>11</b>	<b>503</b>	<b>18</b>	<b>387</b>	<b>24</b>	<b>339</b>	<b>–</b>	<b>–</b>	<b>1 293</b>
Sumber/ <i>Source</i> : Badan Kepegawaian Daerah dan Pengembangan SDM Aparatur Kabupaten Halmahera Utara/ Board of Regional Office and Development of Human Power Officer of Halmahera Utara Regency										

**Tabel**  
**Table** 2.3.5

**Jumlah Pegawai Negeri Sipil Menurut Kecamatan<sup>1</sup> dan Jenis Kelamin, Desember 2018 dan Desember 2019**  
**Number of Civil Servants by Regency/City and Sex, Desember 2018 dan Desember 2019**

Kecamatan Subdistrict	2018		Jumlah Total
	Laki-laki Male	Perempuan Female	
(1)	(2)	(3)	(4)
Malifut	...	...	...
Kao Teluk	...	...	...
Kao	...	...	...
Kao Barat	...	...	...
Kao Utara	...	...	...
Tobelo Selatan	...	...	...
Tobelo Barat	...	...	...
Tobelo Timur	...	...	...
Tobelo	...	...	...
Tobelo Tengah	...	...	...
Tobelo Utara	...	...	...
Galela	...	...	...
Galela Selatan	...	...	...
Galela Barat	...	...	...
Galela Utara	...	...	...
Loloda Utara	...	...	...
Loloda Kepulauan	...	...	...
<b>Kabupaten Halmahera Utara</b>	...	...	...

Lanjutan Tabel/Continued Table 2.3.5

Kecamatan Subdistrict	2019		Jumlah Total
	Laki-laki Male	Perempuan Female	
(1)	(5)	(6)	(7)
Malifut	65	104	169
Kao Teluk	22	51	73
Kao	58	65	123
Kao Barat	68	92	160
Kao Utara	43	66	109
Tobelo Selatan	52	101	153
Tobelo Barat	25	57	82
Tobelo Timur	30	47	77
Tobelo	92	244	336
Tobelo Tengah	33	107	140
Tobelo Utara	45	86	131
Galela	29	60	89
Galela Selatan	34	64	98
Galela Barat	45	55	100
Galela Utara	51	68	119
Loloda Utara	73	72	145
Loloda Kepulauan	41	42	83
<b>Kabupaten Halmahera Utara</b>	<b>806</b>	<b>1 381</b>	<b>2 187</b>

Catatan/Note: <sup>1</sup> Jumlah Pegawai Negeri Sipil di kecamatan mencakup pegawai di kantor camat, guru, sekretaris desa, koordinator wilayah pendidikan dasar, dan petugas puskesmas/The number of Civil Servant in subdistrict encompass employee at subdistrict office, teachers, village secretary, regional primary education coordinator, and public health care employees

Sumber/Source: Badan Kepegawaian Daerah dan Pengembangan SDM Aparatur Kabupaten Halmahera Utara/ Board of Regional Office and Development of Human Power Officer of Halmahera Utara Regency

## 2.4 KEUANGAN PEMERINTAH GOVERNMENT FINANCE

**Tabel 2.4.1** Realisasi Pendapatan Pemerintah Kabupaten Halmahera Utara Menurut Jenis Pendapatan (ribu rupiah), 2016–2019  
**Table 2.4.1** Actual Halmahera Utara Regency Government Revenues by Kind of Revenues (thousand rupiahs), 2016–2019

Jenis Pendapatan/Kind of Revenues	2016	2017
(1)	(2)	(3)
<b>1. Pendapatan Asli Daerah (PAD)/Regional Revenue</b>	80 809,62	172 543,54
1.1 Pajak Daerah/Regional Tax	12 684,44	22 499,21
1.2 Retribusi Daerah/Regional Retribution	28 909,73	27 078,62
1.3 Hasil Perusahaan Milik Daerah dan Pengelolaan Kekayaan Daerah yang Dipisahkan/Regional-Owned Company Revenue and Separated Management of Regional Wealth	1 608,01	–
1.4 Lain-lain PAD yang Sah/Other Regional Revenue	37 607,44	122 965,71
<b>2. Pendapatan Transfer/ Transfer Revenue</b>	827 453,72	846 914,12
2.1 Pendapatan Transfer Pemerintah Pusat/ Central Government Transfer Income	677 495,62	664,342,91
2.2 Pendapatan Transfer Pemerintah Pusat/ Central Government Transfer Income	130 582,38	157 317,68
2.3 Pendapatan Transfer Pemerintah Daerah Lainnya / Other Regional Government Transfer Revenues	19 375,72	25 253,53
<b>3. Lain-lain Pendapatan yang Sah/Other Revenue</b>	4 500,00	23 484,52
3.1 Pendapatan Hibah/Grant	4 500,00	3 000,00
3.2 Dana Darurat/Emergency Fund	–	–
3.3 Dana Bagi Hasil Pajak dari Provinsi dan Pemerintah Daerah Lainnya/Tax Sharing Revenue from Provincial and Other Regional Governments	–	–
3.4 Dana Penyesuaian dan Otonomi Daerah/Regional Adjustment and Autonomy Fund	–	–
3.5 Bantuan Keuangan dari Provinsi atau Pemerintah Daerah Lainnya/Financial Assistance from Provincial or Other Regional Governments	–	–
3.6 Lainnya/Others	–	20 484,52
<b>Jumlah/Total</b>	<b>912 763,34</b>	<b>1 042 942,18</b>

Lanjutan Tabel/*Continued Table 2.4.1*

Jenis Pendapatan/ <i>Kind of Revenues</i>	2018	2019
(1)	(4)	(5)
<b>1. Pendapatan Asli Daerah (PAD)/<i>Regional Revenue</i></b>	128 410,49	90 071,11
1.1 Pajak Daerah/ <i>Regional Tax</i>	21 260,06	20 793,33
1.2 Retribusi Daerah/ <i>Regional Retribution</i>	25 412,74	3 535,91
1.3 Hasil Perusahaan Milik Daerah dan Pengelolaan Kekayaan Daerah yang Dipisahkan/ <i>Regional-Owned Company Revenue and Separated Management of Regional Wealth</i>	–	–
1.4 Lain-lain PAD yang Sah/ <i>Other Regional Revenue</i>	81 737,69	65 742,29
<b>2. Pendapatan Transfer/ <i>Transfer Revenue</i></b>	917 364,11	846 919,07
2.1 Pendapatan Transfer Pemerintah Pusat/ <i>Central Government Transfer Income</i>	710 303,44	820 967,91
2.2 Pendapatan Transfer Pemerintah Pusat/ <i>Central Government Transfer Income</i>	177 007,22	–
2.3 Pendapatan Transfer Pemerintah Daerah Lainnya / <i>Other Regional Government Transfer Revenues</i>	30 053,45	25 951,15
<b>3. Lain-lain Pendapatan yang Sah/<i>Other Revenue</i></b>	–	6 000,00
3.1 Pendapatan Hibah/ <i>Grant</i>	–	6 000,00
3.2 Dana Darurat/ <i>Emergency Fund</i>	–	–
3.3 Dana Bagi Hasil Pajak dari Provinsi dan Pemerintah Daerah Lainnya/ <i>Tax Sharing Revenue from Provincial and Other Regional Governments</i>	–	–
3.4 Dana Penyesuaian dan Otonomi Daerah/ <i>Regional Adjustment and Autonomy Fund</i>	–	–
3.5 Bantuan Keuangan dari Provinsi atau Pemerintah Daerah Lainnya/ <i>Financial Assistance from Provincial or Other Regional Governments</i>	–	–
3.6 Lainnya/ <i>Others</i>	–	–
<b>Jumlah/<i>Total</i></b>	–	–

Sumber/*Source*: Badan Keuangan Daerah dan Aset Daerah Kabupaten Halmahera Utara/Board of Regional Financial and Regional Assets of Halmahera Utara Regency

**Tabel**  
**Table** 2.4.2

**Realisasi Belanja Pemerintah Kabupaten Halmahera Utara  
Menurut Jenis Belanja (ribu rupiah), 2016–2019**  
**Actual Halmahera Utara Regency Government Expenditures  
by Kind of Expenditures (thousand rupiahs), 2016–2019**

Jenis Pendapatan <i>Kind of Revenues</i>	2016	2017
(1)	(2)	(3)
<b>1. Belanja Operasional/Operational Expenditures</b>	<b>567 582,16</b>	<b>632 124,11</b>
1.1 Belanja Pegawai/Personel Expenditures	278 225,94	273 278,01
1.2 Belanja Barang dan Jasa/Goods and Services Expenditures	272 090,74	328 671,96
1.3 Belanja Subsidi/Subsidies Expenditures	200,00	200,00
1.4 Belanja Hibah/Grant Expenditures	13 332,42	27 313,31
1.5 Belanja Bantuan Sosial/Social Aid Expenditures	3 733,06	2 660,83
1.6 Belanja Tidak Terduga/Unpredicted Expenditures	–	–
<b>2. Belanja Modal/Capital Expenditures</b>	<b>189 730,91</b>	<b>207 201,28</b>
2.1 Belanja Modal Tanah	7 168,40	3 120,49
2.2 Belanja Modal Peralatan dan Mesin	39 674,29	53 431,02
2.3 Belanja Modal Gedung dan Bangunan	28 186,20	34 929,74
2.4 Belanja Modal Jalan, Irigasi dan Jaringan	114 449,02	111 698,99
2.5 Belanja Modal Aset Tetap Lainnya	253,00	4,021,05
<b>3. Belanja Tak Terduga</b>	<b>866,1</b>	<b>1 121,49</b>
3.1 Belanja Tak Terduga	866,1	1 121,49
<b>Jumlah/Total</b>	<b>758 179,17</b>	<b>840 446,88</b>

Lanjutan Tabel/*Continued Table 2.4.2*

Jenis Pendapatan <i>Kind of Revenues</i>	2018	2019
(1)	(2)	(3)
<b>1. Belanja Operasional/<i>Operational Expenditures</i></b>	<b>649 631,84</b>	<b>366 697,57</b>
1.1 Belanja Pegawai/ <i>Personel Expenditures</i>	285 057,77	84 572,16
1.2 Belanja Barang dan Jasa/ <i>Goods and Services Expenditures</i>	346 425,22	250 085,73
1.3 Belanja Subsidi/ <i>Subsidies Expenditures</i>	200,00	6 200,00
1.4 Belanja Hibah/ <i>Grant Expenditures</i>	15 460,34	21 364,68
1.5 Belanja Bantuan Sosial/ <i>Social Aid Expenditures</i>	2 488,50	3 075,00
1.6 Belanja Tidak Terduga/ <i>Unpredicted Expenditures</i>	–	1 400,00
<b>2. Belanja Modal/<i>Capital Expenditures</i></b>	<b>192 567,61</b>	<b>247 331,25</b>
2.1 Belanja Modal Tanah	1 693,65	700,00
2.2 Belanja Modal Peralatan dan Mesin	44 210,98	57 757,38
2.3 Belanja Modal Gedung dan Bangunan	41 883,76	47 154,62
2.4 Belanja Modal Jalan, Irigasi dan Jaringan	99 185,190	138 751,05
2.5 Belanja Modal Aset Tetap Lainnya	5 594,06	1 568,21
3. Belanja Tak Terduga	<b>1 343,94</b>	1 400,00
3.1 Belanja Tak Terduga	1 343,94	1 400,00
<b>Jumlah/<i>Total</i></b>	<b>843 543,39</b>	<b>614 028,82</b>

Sumber/*Source*: Badan Keuangan Daerah dan Aset Daerah Kabupaten Halmahera Utara/*Board of Regional Financial and Regional Assets of Halmahera Utara Regency*

**Tabel**  
**Table** 2.4.3

**Realisasi Penerimaan Pajak Daerah Kabupaten Halmahera Utara (Juta rupiah), 2017-2019**  
**Realization of Tax Income in Halmahera Utara Regency (Million Rupiahs), 2017-2019**

<b>Jenis Pajak</b> <b>Kind of Tax</b>	<b>2017</b>	<b>2018</b>	<b>2019</b>
(1)	(2)	(3)	(4)
Pajak Hotel	375,44	308,00	350,60
Pajak Restoran	4 490,57	4 744,53	3 437,58
Pajak Hiburan	54,50	34,95	50,93
Pajak Reklame	339,60	386,87	359,00
Pajak penerqangan jalan	10 720,70	8 906,26	8 674,90
pajak air bawah tanah	3 687,93	4 470,06	3 881,19
pajak bumi bangunan	20,63	27,81	24,99
pajak bea perolehan hak atas tanah dan bangunan	2 077,88	1 556,54	2 134,51
pajak lainnya	732,23	824,95	1 880,29
<b>Kabupaten Halmahera Utara</b>	<b>840 446,88</b>	<b>843 543,39</b>	<b>20 793,33</b>

Sumber/Source: Badan Keuangan Daerah dan Aset Daerah Kabupaten Halmahera Utara/Board of Regional Financial and Regional Assets of Halmahera Utara Regency



**Tabel**  
**Table 2.4.4****Realisasi Penerimaan Pendapatan Transfer Pemerintah Pusat Kabupaten Halmahera Utara (Juta rupiah), 2017-2019****Realization Revenue Receipts of Central Government Transfers in Halmahera Utara Regency (Million Rupiahs), 2017-2019**

<b>Jenis Pajak</b> <b>Kind of Tax</b>	<b>2017</b>	<b>2018</b>	<b>2019</b>
(1)	(2)	(3)	(4)
Bagi Hasil Pajak / Tax Sharing	22 743,95	30 053,43	31 395,93
Bagi Hasil Bukan Pajak/Sumber Daya Alam / Non Tax/Natural Resources Sharing	11 338,10	49 692,97	19 575,45
Dana Alokasi Umum (DAU)/ General Allocation Funds	480 795,68	486 052,90	495 745,33
Dana Alokasi Khusus (DAK)/ Special Allocation Funds	149 474,18	156 016,12	123 099,73
<b>Kabupaten Halmahera Utara</b>	<b>664 342,91</b>	<b>721 815,44</b>	<b>669 816,46</b>

Sumber/Source: Badan Keuangan Daerah dan Aset Daerah Kabupaten Halmahera Utara/Board of Regional Financial and Regional Assets of Halmahera Utara Regency

**199 935** jiwa

Jumlah Penduduk Halmahera Utara  
*Population of Halmahera Utara*

Rasio Jenis Kelamin  
*Population Sex Ratio*  
**104,67**



Jumlah Pencari Kerja Terdaftar  
*Registered Job Applicants*

**2 937** jiwa



**PENJELASAN TEKNIS**

**TECHNICAL NOTES**

1. Sumber utama data kependudukan adalah sensus penduduk yang dilaksanakan setiap sepuluh tahun sekali. Sensus penduduk telah dilaksanakan sebanyak enam kali sejak Indonesia merdeka, yaitu tahun 1961, 1971, 1980, 1990, 2000, dan 2010. Di dalam sensus penduduk, pencacahan dilakukan terhadap seluruh penduduk yang berdomisili di wilayah teritorial Indonesia termasuk warga negara asing kecuali anggota korps diplomatik negara sahabat beserta keluarganya.

Metode pengumpulan data dalam sensus dilakukan dengan wawancara antara petugas sensus dengan responden dan juga melalui e-census. Pencatatan penduduk menggunakan konsep "usual residence", yaitu konsep "di mana penduduk biasa bertempat tinggal". Bagi penduduk yang bertempat tinggal tetap dicacah di mana mereka biasa tinggal, sedangkan untuk penduduk yang tidak bertempat tinggal tetap dicacah di tempat di mana mereka ditemukan petugas sensus pada malam 'Hari Sensus'.

Termasuk penduduk yang tidak bertempat tinggal tetap adalah tuna wisma, awak kapal berbendera Indonesia,

1. *The main source of demographic data is population census, which is conducted every ten years. Population Census has been conducted six times since Indonesia's independence: 1961, 1971, 1980, 1990, 2000, and 2010. The population census enumerates all residents who domicile in the entire territory of Indonesia including foreign citizens except the diplomatic corps members and their families.*

*The method of data collection in a population census involves interviewing respondents and conducting e-census. Enumeration of the population uses the concept of "usual residence", which is the concept of "places where people usually live". De jure was applied to the permanent residents, while de facto was applied to non-permanent residents. The permanent residents were enumerated in place where they normally live, the non-permanent residents were enumerated where they were found by the enumerators, on the night of 'Census Date'.*

*The non permanent residents include homeless people, ship*

penghuni perahu/rumah apung, masyarakat terpencil atau terasing, dan pengungsi. Bagi mereka yang mempunyai tempat tinggal tetap dan sedang bepergian ke luar wilayah lebih dari enam bulan, tidak dicacah di tempat tinggalnya, tetapi dicacah di tempat tujuannya. Untuk tahun yang tidak dilaksanakan sensus penduduk, data kependudukan diperoleh dari hasil proyeksi penduduk. Proyeksi penduduk merupakan suatu perhitungan ilmiah yang didasarkan pada asumsi dari komponen-komponen perubahan penduduk, yaitu kelahiran, kematian, dan migrasi. Proyeksi penduduk Indonesia 2010–2035 menggunakan data dasar penduduk hasil SP2010.

*crew, boat people, remote area community, and internally displaced persons. Those who had permanent residence and had been travelling away from their home for six months or more were not enumerated in their permanent place, but in the place where they were during the census. For the periods where the population census is not conducted, population projection is done to estimate population during those years. The population projection is an estimate based on the demographic components, such as birth, death, and migration. Indonesia's 2010–2035 population projection used the 2010 Population Census as the base population.*

2. **Penduduk Indonesia** adalah semua orang yang berdomisili di wilayah teritorial Indonesia selama 6 bulan atau lebih dan atau mereka yang berdomisili kurang dari 6 bulan tetapi bertujuan menetap.
3. **Laju pertumbuhan penduduk** adalah angka yang menunjukkan persentase penambahan penduduk dalam jangka waktu tertentu.
4. **Kepadatan Penduduk** adalah rasio banyaknya penduduk per kilometer persegi.

2. ***The population of Indonesia*** are all residents of the entire territory of Indonesia who have stayed for six months or longer, and those who intended to stay more than six months even though their length of stay is less than six months.
3. ***The growth rate of population*** is the number that show percentage of population growth within a specified period.
4. ***Population density*** is ratio of population per square kilometer.

5. **Rasio jenis kelamin** adalah perbandingan antara penduduk laki-laki dan penduduk perempuan pada suatu wilayah dan waktu tertentu. Biasanya dinyatakan dengan banyaknya penduduk laki-laki untuk 100 penduduk perempuan.
6. **Distribusi penduduk** adalah pola persebaran penduduk di suatu wilayah, baik berdasarkan batas-batas geografis maupun berdasarkan batas-batas administrasi pemerintahan.
7. **Komposisi penduduk** adalah pola persebaran penduduk menurut karakteristiknya. Contoh: penduduk menurut kelompok umur, penduduk menurut jenis kelamin.
8. **Rumah tangga** adalah seseorang atau sekelompok orang yang mendiami sebagian atau seluruh bangunan fisik/sensus dan biasanya tinggal bersama serta pengelolaan makan dari satu dapur. Yang dimaksud makan dari satu dapur adalah jika pengurusan kebutuhan sehari-harinya dikelola bersama-sama menjadi satu.
9. **Anggota rumah tangga** adalah semua orang yang biasanya bertempat tinggal di suatu rumah tangga, baik yang berada di rumah pada waktu pencacahan
5. **Sex ratio** is the ratio of males population to females population in a given area and time, usually expressed as the number of males for every 100 females.
6. **Population distribution** is the pattern of population distribution in an area, either by geographic boundaries or by government administrative boundaries.
7. **Population composition** is the pattern of population distribution by its characteristics. Example: population by age group, population by sex.
8. **Household** is an individual or group of people living in a physical/census building unit or part of it and usually commit on a common provision for food and other essentials of living. Common provision for food means one organising daily needs for all of household members.
9. **Household member** are those who usually lives in a household regardless of their location at the time of enumeration.

maupun yang sementara tidak ada.

10. **Rata-rata anggota rumah tangga** adalah angka yang menunjukkan rata-rata jumlah anggota rumah tangga per rumah tangga.
11. Istilah migrasi seumur hidup disebut bila provinsi tempat tinggal seseorang pada saat pencacahan berbeda dengan provinsi tempat lahirnya.
12. Istilah migrasi risen disebut bila provinsi tempat tinggal seseorang pada saat pencacahan berbeda dengan provinsi tempat tinggalnya 5 tahun yang lalu.
13. **Penduduk usia kerja** adalah penduduk yang berumur 15 tahun ke atas.
14. **Angkatan kerja** adalah penduduk usia kerja (15 tahun ke atas) yang bekerja, punya pekerjaan namun sementara tidak bekerja, dan pengangguran.
15. **Bekerja** adalah kegiatan ekonomi yang dilakukan oleh seseorang dengan maksud memperoleh atau membantu memperoleh pendapatan atau keuntungan dan lamanya bekerja paling sedikit 1 jam secara terus menerus dalam seminggu yang lalu (termasuk pekerja keluarga
10. **Average household size** is the average number of household members per household.
11. *Lifetime migration terminology if someone's province of residence at the time of enumeration was different from his/her province of birthplace.*
12. *Recent migration terminology if someone's province of residence at the time of enumeration was different from his/her province of residence 5 years ago.*
13. **Working age population** is persons of 15 years and over.
14. **Labor force or economically active** are persons of 15 years and over, who in the previous week were working, temporarily absent from work but having jobs, and unemployment.
15. **Working** is economic activity conducted by a person and intended to earn income by doing work or helping to do work at least one hour continuously during the reference week (including unpaid family worker/s for any economic activity).

tanpa upah yang membantu dalam suatu usaha/kegiatan ekonomi).

16. **Jumlah jam kerja seluruhnya** adalah jumlah jam kerja yang digunakan untuk bekerja (tidak termasuk jam kerja istirahat resmi dan jam kerja yang digunakan untuk hal-hal di luar pekerjaan).
16. **Total working hours** is the total hours spent by an employee to perform all jobs (excluding the time used for other activities which are not classified as work).
17. **Lapangan usaha** adalah bidang kegiatan dari pekerjaan/tempat bekerja di mana seseorang bekerja. Klasifikasi lapangan usaha mengikuti Klasifikasi Baku Lapangan Usaha Indonesia (KBLI) dalam 1 digit.
17. **Industry is field** of a person's activity or establishment. The classification of industries follows the Indonesia Standard Industrial Classification (KBLI) in one digit.
18. **Status pekerjaan** adalah kedudukan seseorang dalam unit usaha/kegiatan dalam melakukan pekerjaan.
18. **Employment status** is the status of a person at his place of work or establishment where he was employed.
19. **Berusaha sendiri tanpa dibantu orang lain** adalah bekerja atau berusaha dengan menanggung risiko secara ekonomis, yaitu dengan tidak kembalinya ongkos produksi yang telah dikeluarkan dalam rangka usahanya tersebut, serta tidak menggunakan pekerja dibayar maupun pekerja tak dibayar, termasuk yang sifat pekerjaannya memerlukan teknologi atau keahlian khusus.
19. **Own-account worker** is a person who works at his own risk without assisted by paid per mount worker or unpaid worker include technical job or skill job.
20. **Berusaha dibantu buruh tidak tetap/buruh tidak dibayar** adalah bekerja atau berusaha atas
20. **Employer assisted by temporary workers/unpaid worker** is a person who works at his own risk



risiko sendiri, dan menggunakan buruh/pekerja tak dibayar dan atau buruh/pekerja tidak tetap.

*and assisted by temporary worker/ unpaid worker.*

21. **Berusaha dibantu buruh tetap/buruh dibayar** adalah berusaha atas risiko sendiri dan mempekerjakan paling sedikit satu orang buruh/pekerja tetap yang dibayar.
21. **Employer assisted by permanent workers/paid workers** is a person who does his business at her/his own risk at least one assisted by paid permanent worker.
22. **Buruh/karyawan/pegawai** adalah seseorang yang bekerja pada orang lain atau instansi/kantor/ perusahaan secara tetap dengan menerima upah/gaji baik berupa uang maupun barang. Buruh yang tidak mempunyai majikan tetap, tidak digolongkan sebagai buruh/karyawan, tetapi sebagai pekerja bebas. Seseorang dianggap memiliki majikan tetap jika memiliki 1 (satu) majikan (orang/rumah tangga) yang sama dalam sebulan terakhir, khusus pada sektor bangunan batasannya tiga bulan. Apabila majikannya instansi/ lembaga, boleh lebih dari satu.
22. **Employee** is a person who work permanently for other people or institution/office/ company and gains some money/cash or goods as wage/salary. Labor who have no permanent employer is not categorized as a laborer/ worker/ employee but casual worker. A laborers in general is considered to have a permanent employer if he has the same employer during the past month, particularly for building construction sector is 3 months. If the employer is an institution, more than 1 (one) employer is allowed.
23. **Pekerja bebas** adalah seseorang yang bekerja pada orang lain/ majikan/institusi yang tidak tetap (lebih dari 1 majikan dalam sebulan terakhir) di usaha pertanian baik berupa usaha rumah tangga maupun bukan usaha rumah tangga, ataupun di nonpertanian atas dasar balas jasa dengan menerima
23. **Casual employee** is a person who does not work permanently for other people/employer/ institution (more than 1 employer during the last 1 month) in agricultural sector, either home industry or not home industry, or in non-agricultural sector based on remuneration paid with money or goods, and based on daily or contact payment

upah atau imbalan baik berupa uang maupun barang, dan baik dengan sistem pembayaran harian maupun borongan

*system.*

24. **Pekerja tak dibayar** adalah seseorang yang bekerja membantu usaha untuk memperoleh penghasilan/keuntungan yang dilakukan oleh salah seorang anggota rumah tangga atau bukan anggota rumah tangga tanpa mendapat upah/gaji baik berupa uang maupun barang.

24. **Unpaid worker** is a person who intended to work without pay either with money or good, in an establishment run by other members of the family, relative or neighbour.

<https://halutkab.bps.go.id>

**ULASAN****Kependudukan**

Penduduk Kabupaten Halmahera Utara berdasarkan proyeksi penduduk tahun 2019 sebanyak 193.851 jiwa. Dibandingkan dengan proyeksi jumlah penduduk tahun 2018, penduduk kabupaten Halmahera Utara mengalami pertumbuhan sebesar 1,79 persen. Sementara itu, angka rasio penduduk laki-laki terhadap perempuan sebesar 104,67. Sedangkan, kepadatan penduduk di Kabupaten Halmahera Utara tahun 2018 mencapai 52 jiwa/km<sup>2</sup>.

**Ketenagakerjaan**

Jumlah Angkatan Kerja pada tahun 2019 di Kabupaten Halmahera Utara menurut Survei Angkatan Kerja Nasional Agustus 2019 sebesar 76.396 jiwa dengan 71.899 jiwa sebagai pekerja dan 4.497 jiwa sebagai pengangguran terbuka

Kemudian, dari 4.497 jiwa tersebut, jumlah penduduk yang merupakan pengangguran terbuka dengan tingkat pendidikan Sekolah Menengah Atas (SMA) memiliki kontribusi paling besar, yaitu 1.662 jiwa, kemudian diikuti penduduk yang merupakan pengangguran terbuka dengan tingkat Tidak/Tamat Sekolah Dasar yaitu 1.137 jiwa.

**DESCRIPTION****Population**

*Halmahera Utara Regency population based population projections for 2019 were 193.851 people. This compares with a total Halmahera Utara Population in 2018, the population growth of Halmahera Utara are 1,79 percent. While, sex ratio male population towards the female population are 104,67. Meanwhile, population density of Halmahera Utara Regency in 2019 reached 52 people/km<sup>2</sup>.*

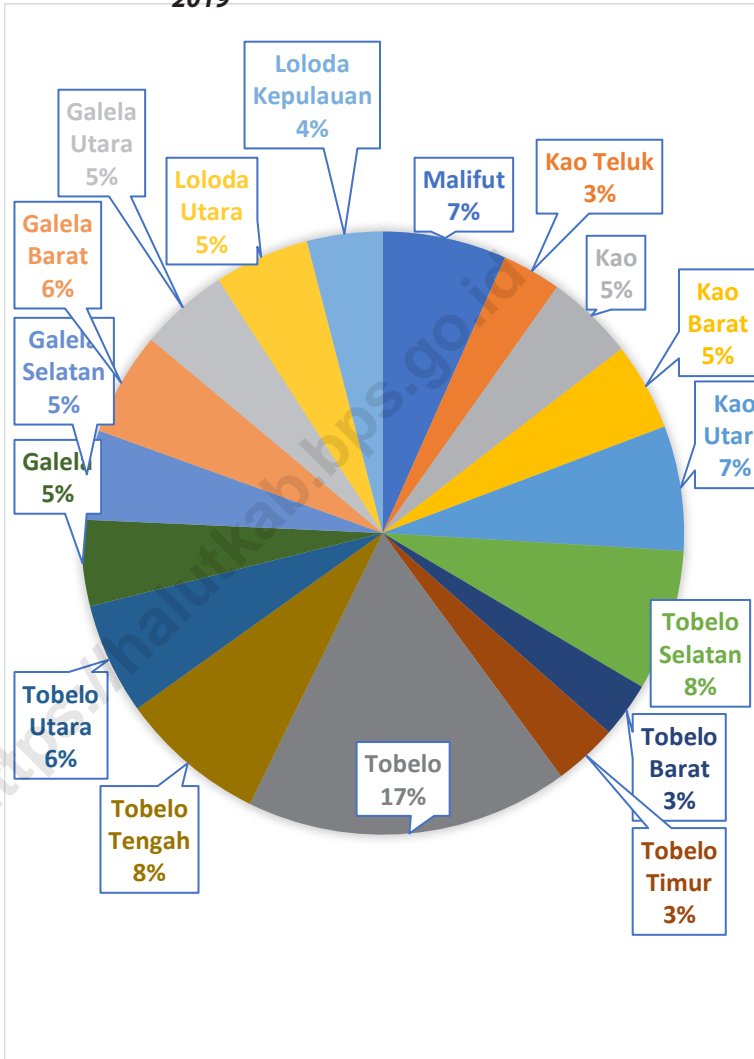
**Employment**

*Number of Work Force in 2019 of Halmahera Utara Regency based on Survei Angkatan Kerja nasional August 2019 amounted to 76.396 people with 71.899 people as workers and 4.497 people as open unemployment*

*Then, from 4.497 people, the number of unemployment people with the level of education is high school has the largest contribution, which is 1.662 people, followed by the unemployment people with Primary School level is 1.137 people.*

**Gambar 3.1**  
**Figures**

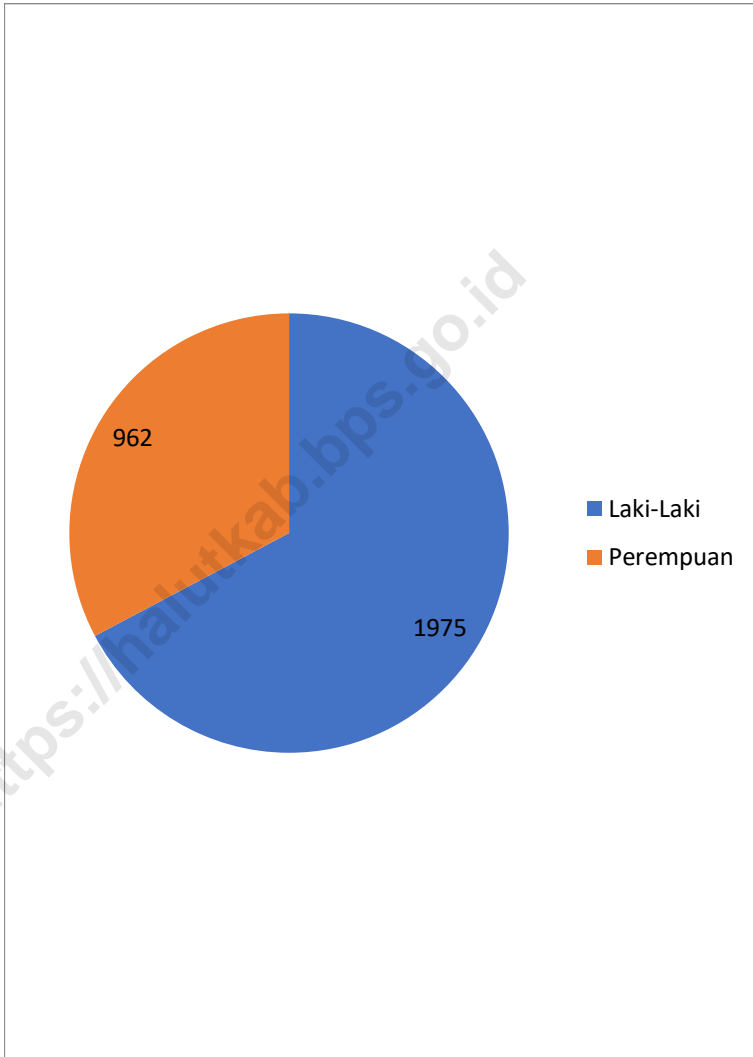
**Persentase Jumlah Penduduk menurut Kecamatan (%), 2019**  
**Percentage of Population Number by Subdistrict (%), 2019**



Sumber/Source: Dinas Kependudukan dan Pencatatan Sipil Kabupaten Halmahera Utara/Population and Civil Registration Department of Halmahera Utara Regency

**Gambar** 3.2  
**Figures**

**Pencari Kerja Terdaftar menurut dan Jenis Kelamin, 2019**  
**Number of Registered Job Applicants by Sex, 2019**



Sumber/Source: Dinas Ketenagakerjaan dan Transmigrasi Kabupaten Halmahera Utara/Manpower and Transmigration Department of Halmahera Utara Regency

**3.1 PENDUDUK  
POPULATION**

**Tabel 3.1.1 Penduduk, Laju Pertumbuhan Penduduk per Tahun, Distribusi Persentase Penduduk, Kepadatan Penduduk, Rasio Jenis Kelamin Penduduk Menurut Kecamatan, 2019**  
*Population, Annual Population Growth Rate, Percentage Distribution of Population, Population Density, and Population Sex Ratio by Subdistrict, 2019*

Kecamatan Subdistrict	Penduduk (ribu) Population (thousand)	Laju Pertumbuhan Penduduk per Tahun 2018–2019 Annual Population Growth Rate (%) 2018–2019
(1)	(2)	(3)
Malifut	13 325	2,33
Kao Teluk	6 320	4,64
Kao	9 439	-1,45
Kao Barat	9 413	2,39
Kao Utara	13 380	4,91
Tobelo Selatan	15 140	0,93
Tobelo Barat	5 943	0,78
Tobelo Timur	6 861	5,29
Tobelo	34 648	-0,84
Tobelo Tengah	15 720	1,10
Tobelo Utara	11 952	2,36
Galela	9 229	-1,66
Galela Selatan	9 597	-0,26
Galela Barat	11 139	1,75
Galela Utara	9 519	0,70
Loloda Utara	10 224	2,34
Loloda Kepulauan	8 086	-1,71
<b>Kabupaten Halmahera Utara</b>		
Hasil Registrasi/Registration Result	<b>199 935</b>	<b>1,08</b>
Hasil Proyeksi <sup>1</sup> /Projection Result	<b>193 851</b>	<b>1,74</b>

Lanjutan Tabel/Continued Table 3.1.1

<b>Kecamatan Subdistrict</b>	<b>Persentase Penduduk Percentage of Total Population</b>	<b>Kepadatan Penduduk per km<sup>2</sup> Population Density per sq.km</b>
(1)	(7)	(8)
Malifut	6,66	26
Kao Teluk	3,16	40
Kao	4,72	43
Kao Barat	4,71	42
Kao Utara	6,69	66
Tobelo Selatan	7,57	90
Tobelo Barat	2,97	234
Tobelo Timur	3,43	27
Tobelo	17,33	653
Tobelo Tengah	7,86	470
Tobelo Utara	5,98	61
Galela	4,62	203
Galela Selatan	4,80	23
Galela Barat	5,57	34
Galela Utara	4,76	16
Loloda Utara	5,11	33
Loloda Kepulauan	4,04	91
<b>Kabupaten Halmahera Utara</b>		
Hasil Registrasi/Registration Result	<b>100,00</b>	<b>52</b>
Hasil Proyeksi <sup>1</sup> /Projection Result		

Lanjutan Tabel/*Continued Table 3.1.1*

Kecamatan <i>Subdistrict</i>	Rasio Jenis Kelamin <i>Population Sex Ratio</i>
(1)	(11)
Malifut	102,91
Kao Teluk	102,24
Kao	107,00
Kao Barat	112,87
Kao Utara	107,25
Tobelo Selatan	103,06
Tobelo Barat	110,00
Tobelo Timur	106,91
Tobelo	101,78
Tobelo Tengah	104,13
Tobelo Utara	98,34
Galela	103,96
Galela Selatan	99,81
Galela Barat	105,06
Galela Utara	111,06
Loloda Utara	109,98
Loloda Kepulauan	106,38
<b>Kabupaten Halmahera Utara</b>	
Hasil Registrasi/ <i>Registration Result</i>	<b>104,67</b>
Hasil Proyeksi <sup>1</sup> / <i>Projection Result</i>	<b>104,37</b>

Catatan/*Note*: <sup>1</sup>Data dari Hasil Proyeksi Penduduk Indonesia 2015–2045 (Pertengahan tahun/Juni)/*Data from the result of Indonesia Population Projection 2015–2045 (mid year/June)*

Sumber/*Source*: Dinas Kependudukan dan Pencatatan Sipil Kabupaten Halmahera Utara/*Population and Civil Registration Department of Halmahera Utara Regency*



**Tabel 3.1.2** Jumlah Penduduk Menurut Kelompok Umur dan Jenis Kelamin di Kabupaten Halmahera Utara, 2019  
**Population by Age Group and Sex in Halmahera Utara Regency, 2019**

Kecamatan Subdistrict	Jenis Kelamin Sex		
	Laki-Laki Male	Perempuan Female	Jumlah Total
(1)	(2)	(3)	(4)
0 – 4	10 696	10 372	21 068
5 – 9	10 872	10 315	21 187
10 – 14	10 932	10 521	21 453
15 – 19	10 020	9 491	19 511
20 – 24	7 716	7 204	14 920
25 – 29	7 423	6 962	14 385
30 – 34	7 560	7 175	14 735
35 – 39	7 347	7 389	14 736
40 – 44	6 598	6 311	12 909
45 – 49	5 429	5 135	10 564
50 – 54	4 409	4 326	8 735
55 – 59	3 804	3 639	7 443
60 – 64	2 654	2 471	5 125
65+	3 538	3 542	7 080
<b>Kabupaten Halmahera Utara</b>	<b>98 998</b>	<b>94 853</b>	<b>193 851</b>

Sumber/Source: Dinas Ketenagakerjaan dan Transmigrasi Kabupaten Halmahera Utara/Manpower and Transmigration Department of Halmahera Utara Regency

**Tabel**  
**Table** 3.1.3

**Jumlah Penduduk Menurut Jenis Kelamin dan Status Perkawinan di Kabupaten Halmahera Utara, 2018**  
*Population by Sex and Marital Status in Halmahera Utara Regency, 2018*

Kecamatan <i>Subdistrict</i>	Jenis Kelamin <i>Sex</i>	
	Laki-Laki <i>Male</i>	Perempuan <i>Female</i>
(1)	(2)	(3)
Belum Kawin	58 703	51 709
Kawin	42 178	41 608
Cerai Hidup	255	562
Cerai Mati	1 112	3 808
<b>Jumlah / Total</b>	<b>102 248</b>	<b>97 687</b>

Sumber/Source: Dinas Kependudukan dan Pencatatan Sipil Kabupaten Halmahera Utara/*Population and Civil Registration Department of Halmahera Utara Regency*

### 3.2 KETENAGAKERJAAN EMPLOYMENT

**Tabel 3.2.1** Jumlah Penduduk Berumur 15 Tahun Keatas Menurut Jenis Kegiatan Selama Seminggu yang Lalu dan Jenis Kelamin di Kabupaten Halmahera Utara, 2019  
*Population Aged 15 Years and Over by Type of Activity During The Previous Week and Sex in Halmahera Utara Regency, 2019*

Kegiatan Utama <i>Main Activity</i>	Jenis Kelamin/Sex		
	Laki-Laki <i>Male</i>	Perempuan <i>Female</i>	Jumlah <i>Total</i>
(1)	(2)	(3)	(4)
<b>Angkatan Kerja</b> <i>Economically Active</i>			
Bekerja/ <i>Working</i>	48 075	23 824	71 899
Pengangguran Terbuka <i>Unemployment</i>	2 745	1 752	4 497
<b>Bukan Angkatan Kerja</b> <i>Economically Inactive</i>			
Sekolah/ <i>Attending School</i>	8 464	8 185	16 649
Mengurus Rumah Tangga <i>Housekeeping</i>	4 004	28 573	32 577
Lainnya/ <i>Others</i>	3 431	1 533	4 964
<b>Jumlah/Total</b>	66 719	63 867	130 586

Catatan/Note:

Sumber/Source: BPS, Survei Angkatan Kerja Nasional (Sakernas) Agustus/BPS-Statistics Indonesia, August National Labor Force Survey

**Tabel** 3.2.2  
**Table**

**Penduduk Berumur 15 Tahun ke Atas Menurut Pendidikan Tertinggi yang Ditamatkan dan Jenis Kegiatan Selama Seminggu yang Lalu di Kabupaten Halmahera Utara, 2019**  
*Population 15 Years of Age and Over by Educational Attainment and Type of Activity During the Previous Week in Halmahera Utara Regency, 2019*

Pendidikan Tertinggi yang Ditamatkan <sup>1</sup> <i>Educational Attainment<sup>1</sup></i>	Angkatan Kerja/ <i>Economically Active</i>			Persentase Bekerja terhadap Angkatan Kerja <i>Percentage of Working to Economically Active</i>
	Bekerja <i>Working</i>	Pengangguran <sup>2</sup> <i>Unemployment<sup>2</sup></i>	Jumlah Angkatan Kerja <i>Total of Economically Active</i>	
(1)	(2)	(3)	(4)	(5)
0	28 794	1 137	29 931	96,21
1	12 939	995	13 934	92,86
2	19 100	1 662	20 762	92
3	6 466	360	6 826	94,73
<b>Jumlah/Total</b>	71 899	4 497	50 820	141,48

Lanjutan Tabel/Continued Table 3.2.2

Pendidikan Tertinggi yang Ditamatkan <sup>1</sup> Educational Attainment <sup>1</sup>	Bukan Angkatan Kerja Not Economically Active	Jumlah Total	Persentase Angkatan Kerja terhadap Penduduk Usia Kerja Percentage of Economically Active to Working Age Population
(1)	(6)	(7)	(8)
0	...	...	...
1	...	...	...
2	...	...	...
3	...	...	...
<b>Jumlah/Total</b>	...	...	...

Catatan/Note: <sup>1</sup> 0. ≤ Sekolah Dasar (SD)/≤ Primary School  
 1. Sekolah Menengah Pertama/Junior High School  
 2. Sekolah Menengah Atas/Senior High School  
 3. Perguruan Tinggi/Collage  
<sup>2</sup> 1. Mencari pekerjaan/Looking for work  
 2. Mempersiapkan usaha/Establishing a new business/firm  
 3. Merasa tidak mungkin mendapat pekerjaan/Hopeless of job  
 4. Sudah punya pekerjaan tetapi belum mulai bekerja/Have a job in future start

Sumber/Source: BPS, Survei Angkatan Kerja Nasional (Sakernas) Agustus/BPS-Statistics Indonesia, August National Labor Force Survey

**Tabel** 3.2.3  
**Table**

**Penduduk Berumur 15 Tahun Ke Atas yang Bekerja Selama Seminggu yang Lalu Menurut Status Pekerjaan Utama dan Jenis Kelamin di Kabupaten Halmahera Utara, 2019**

*Population 15 Years of Age and Over who Worked During The Previous Week by Main Employment Status and Sex in Halmahera Utara Regency, 2019*

<b>Status Pekerjaan Utama</b> <i>Main Employment Status</i>	<b>Laki-Laki</b> <i>Male</i>	<b>Perempuan</b> <i>Female</i>	<b>Jumlah</b> <i>Total</i>
(1)	(2)	(3)	(4)
Berusaha sendiri <i>Own account worker</i>	13 498	6 319	19 817
Berusaha dibantu buruh tidak tetap/buruh tidak dibayar <i>Employer assisted by temporary worker/unpaid worker</i>	8 256	2 879	11 135
Berusaha dibantu buruh tetap/buruh dibayar <i>Employer assisted by permanent worker/paid worker</i>	1 001	52	1 053
Buruh/Karyawan/Pegawai/ <i>Employee</i>	16 368	6 355	22 723
Pekerja bebas <i>Casual worker</i>	5 147	1 357	6 504
Pekerja keluarga/tak dibayar <i>Family worker/unpaid worker</i>	3 805	6 862	10 667
<b>Jumlah/Total</b>	<b>48 075</b>	<b>23 824</b>	<b>71 899</b>

Catatan/Note: ...

Sumber/Source: BPS, Survei Angkatan Kerja Nasional (Sakernas) Agustus/BPS-Statistics Indonesia, August National Labor Force Survey

**Tabel**  
**Table** 3.2.4

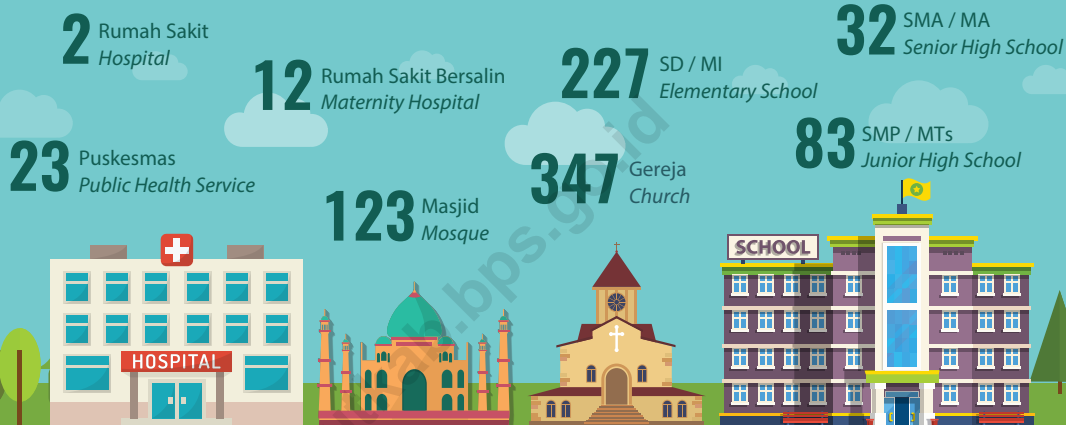
**Pencari Kerja Terdaftar, Lowongan Kerja Terdaftar,  
dan Penempatan/Pemenuhan Tenaga Kerja Menurut  
Kecamatan dan Jenis Kelamin, 2019**  
*Number of Registered Job Applicants, Registered Job  
Vacancies, and Placement of Workers by Subdistrict and  
Sex, 2019*

Kecamatan Subdistrict	Pencari Kerja Terdaftar Registered Job Applicants		
	Laki-Laki Male	Perempuan Female	Jumlah Total
(1)	(2)	(3)	(4)
Malifut	94	13	107
Kao Teluk	119	50	169
Kao	163	110	273
Kao Barat	152	87	239
Kao Utara	189	97	286
Tobelo Selatan	194	161	355
Tobelo Barat	75	17	92
Tobelo Timur	130	79	209
Tobelo	234	139	373
Tobelo Tengah	191	105	296
Tobelo Utara	104	21	125
Galela	57	19	76
Galela Selatan	74	21	95
Galela Barat	91	22	113
Galela Utara	61	15	76
Loloda Utara	21	3	24
Loloda Kepulauan	26	3	29
<b>Kabupaten Halmahera Utara</b>	<b>1 975</b>	<b>962</b>	<b>2 937</b>

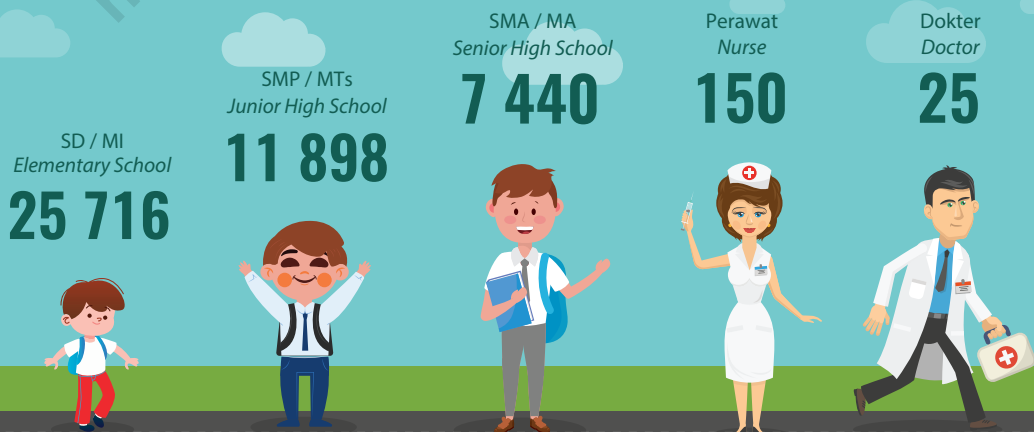
Sumber/Source: Dinas Ketenagakerjaan dan Transmigrasi Kabupaten Halmahera Utara/*Manpower and Transmigration Department of Halmahera Utara Regency*

**SOSIAL DAN KESEJAHTERAAN RAKYAT**  
**SOCIAL AND WELFARE**

**Fasilitas Kesehatan, Pendidikan dan Tempat Ibadah 2019**  
**Health and Education Facility and Worship Place 2019**



**Murid dan Tenaga Kesehatan Halmahera Utara 2019**  
**Student and Health Workers of Halmahera Utara 2019**







## PENJELASAN TEKNIS

## TECHNICAL NOTES

1. **Tidak/belum pernah sekolah** adalah mereka yang tidak pernah atau belum pernah terdaftar dan tidak pernah atau belum pernah aktif mengikuti pendidikan di suatu jenjang pendidikan formal. Termasuk juga yang tamat/belum tamat taman kanak-kanak tetapi tidak melanjutkan ke sekolah dasar.
  2. **Masih bersekolah** adalah mereka yang terdaftar dan aktif mengikuti pendidikan formal dan nonformal (Paket A, B, atau C), baik pendidikan dasar, menengah maupun pendidikan tinggi. Bagi mahasiswa yang sedang cuti dianggap masih bersekolah.
  3. **Tidak bersekolah lagi** adalah mereka yang pernah terdaftar dan aktif mengikuti pendidikan di suatu jenjang pendidikan formal dan nonformal (Paket A, B, atau C), tetapi pada saat pencacahan tidak lagi terdaftar dan tidak aktif mengikuti pendidikan.
  4. **Tamat sekolah** adalah mereka yang menyelesaikan pelajaran yang ditandai dengan lulus ujian akhir pada kelas atau tingkat terakhir suatu jenjang pendidikan di sekolah
1. **Not/never attending school** is someone who has never attended or never been registered in a formal education, such as primary, secondary, and tertiary education. Those who just completed kindergarten are considered as never attended school.
  2. **Attending school** is someone who is currently attending primary, secondary, or tertiary education, including package A, package B, or package C. College student who postpones his/her study is considered as attending school.
  3. **Not attending school anymore** is someone who had enrolled and participated in formal and non-formal education in the past including package A, package B, or package C, but currently does not attend school.
  4. **Completed particular level of education** is someone who has completed particular level of education in private or public school and accepting graduation certificate. Someone who has never attended the highest grade but passed the final exam is considered as completed particular level of

negeri maupun swasta dengan mendapatkan tanda tamat belajar/ijazah. Seseorang yang belum mengikuti pelajaran pada kelas tertinggi tetapi telah mengikuti ujian akhir dan lulus dianggap tamat sekolah.

5. **Imunisasi** adalah memasukkan kuman atau racun penyakit tertentu yang sudah dilemahkan (vaksin) ke dalam tubuh dengan cara disuntik atau diminum (diteteskan dalam mulut) dengan maksud agar terjadi kekebalan tubuh terhadap penyakit tersebut.
6. **BCG (Bacillus Calmette Guerin)** merupakan vaksinasi untuk mencegah penyakit TBC, diberikan pada bayi baru lahir atau anak, dengan suntikan pada kulit pangkal lengan atas. Bekas suntikan kemudian akan membentuk tonjolan kecil jaringan parut pada kulit lengan atas. Suntikan BCG diberikan kepada anak sebanyak 1 kali.
7. **Peristiwa tindak pidana yang dilaporkan** ialah setiap peristiwa yang diterima kepolisian dari laporan masyarakat, atau peristiwa dimana pelakunya tertangkap tangan oleh kepolisian.
8. **Jumlah tindak pidana** menggambarkan jumlah kasus

education.

5. **Immunization** is putting enervated microbe of a certain disease into human body by injection or drinking (dropping into mouth) to make the body immune to that disease.
6. **BCG (Bacillus Calmette Guerin)** is a vaccine to prevent TBC disease, given to newborns or children, by injection at the base of the skin of the upper arm. Injection site will form little bumps of scar tissue in the skin of the upper arm. BCG injections given to children 1 times.
7. **Reported crime incidence** includes all criminal cases reported and received by police office, and all crimes caught by police
8. **Crime total** refers to the number of criminal cases occurring during

tindak pidana yang terjadi pada kurun waktu tertentu.

9. **Risiko penduduk terkena kejahatan per 100.000 penduduk**

$$= \frac{\text{Jumlah peristiwa kejahatan tahun } t}{\text{Jumlah penduduk tahun } t} \times 100,000$$

Risiko penduduk terkena kejahatan per 100.000 penduduk mengindikasikan peluang penduduk berisiko terkena kejahatan. Biasanya dinyatakan dalam setiap 100.000 penduduk.

10. **Selang waktu terjadi kejahatan tahun t**

$$= \frac{365 \times 24 \times 60 \times 60}{\text{Jumlah peristiwa kejahatan tahun } t} \times (\text{detik})$$

Selang waktu terjadi kejahatan tahun t mengindikasikan selang waktu terjadinya satu tindak kejahatan dengan kejahatan yang lain.

10. **Persentase penyelesaian tindak pidana**

$$= \frac{\text{Jumlah peristiwa kejahatan yang diselesaikan}}{\text{Jumlah peristiwa kejahatan yang dilaporkan}} \times 100\%$$

Persentase penyelesaian peristiwa tindak pidana menyatakan persentase penyelesaian tindak pidana oleh polisi, Suatu tindak pidana dinyatakan sebagai kasus yang

a given period

9. **Crime Rate**

$$= \frac{\text{Number of criminal cases year } t}{\text{Total population year } t} \times 100,000$$

*Crime rate indicates the probability of population exposed to risk of crime, expressed in every 100,000 people.*

10. **Crime Clock**

$$= \frac{365 \times 24 \times 60 \times 60}{\text{Number of criminal cases year } t} \times (\text{second})$$

*Crime clock indicates the time interval of occurrence between one crime to another crime.*

11. **Crime clearance rate**

$$= \frac{\text{Number of cleared criminal cases}}{\text{Number of reported criminal cases}} \times 100\%$$

*Crime clearance rate refers to percentage of crime clearance by police, A criminal case is categorized as a cleared case by police, if:*

1. All documents are ready to

selesai di tingkat kepolisian, apabila:

1. berkas perkaranya sudah siap untuk diserahkan atau telah diserahkan kepada kejaksaan;
  2. dalam hal delik aduan, pengaduannya dicabut dalam tenggang waktu yang telah ditentukan menurut undangundang;
  3. telah diselesaikan oleh kepolisian berdasarkan azas *plichtmatigheid* (kewajiban berdasarkan kewenangan hukum);
  4. kasus yang dimaksud tidak termasuk kompetensi kepolisian
  5. tersangka meninggal dunia;
  6. kasus kedaluwarsa,
- submit or already submitted to justice court;
2. *In the case of attense that warrants complaint, the complaint was withdraw within a given period state in the law;*
  3. *The case was cleared by police based on the principle of plichmatigheid (obligation on the basis of law outhority);*
  4. *The case was not the responsibility of police office;*
  5. *The suspect died;*
  6. *The case was out of date,*
10. **Kendaraan bermotor** adalah setiap kendaraan yang digerakkan oleh peralatan teknik yang ada pada kendaraan tersebut, biasanya digunakan untuk angkutan orang atau barang di atas jalan raya selain kendaraan yang berjalan di atas rel. Kendaraan bermotor yang dicatat adalah semua jenis kendaraan kecuali kendaraan bermotor TNI/Polri dan Korps Diplomatik.
  11. **Mobil penumpang** adalah setiap kendaraan bermotor yang dilengkapi dengan tempat duduk untuk sebanyak-banyaknya delapan orang, tidak termasuk tempat duduk untuk
10. **Motor vehicles** are any kind of vehicles motorized by machine set up in those vehicles, they are usually used for transporting peoples or goods on roads except vehicles moving along a railway line. The data cover all kinds of motor vehicles except those belong to Indonesia Army Force Indonesian State Police and Diplomatic Corps.
  11. **Passenger cars** are any motor vehicles with no more than eight seats, excluding seat for driver, it can be with or without hoot.

pengemudi, baik dilengkapi atau tidak dilengkapi bagasi.

12. **Mobil bis** adalah setiap kendaraan bermotor yang dilengkapi dengan tempat duduk untuk lebih dari delapan orang, tidak termasuk tempat duduk untuk pengemudi, baik dilengkapi atau tidak dilengkapi bagasi.

13. **Mobil truk** adalah setiap kendaraan bermotor yang digunakan untuk angkutan barang, selain mobil penumpang, mobil bis dan kendaraan bermotor roda dua.

12. **Buses** are large passenger cars having seats for more than eight passengers, excluding seat for driver, it can be with or without hoot.

13. **Trucks** are any motor vehicles used to transport goods excluding passenger cars, buses, and motorcycles.

**ULASAN****Pendidikan**

Pendidikan merupakan salah satu kebutuhan manusia untuk dapat bertahan hidup. Hal itu disebabkan, pendidikan dapat meningkatkan kecerdasan dan keterampilan, mempertinggi budi pekerti, memperkuat kepribadian dan mempertebal semangat kebangsaan serta cinta tanah air, sehingga dapat menciptakan manusia-manusia yang dapat meningkatkan taraf kehidupan sosialnya demi pembangunan bangsa. Pada tahun 2019, Angka Partisipasi Murni (APM) di Halmahera Utara untuk SD, SMP, dan SMA adalah 95,93, 74,34, dan 64,04.

**Kesehatan**

Salah satu tujuan pembangunan nasional adalah mencapai kemampuan hidup sehat bagi seluruh penduduk agar dapat mewujudkan derajat kesehatan masyarakat yang optimal. Upaya penyediaan sarana dan prasarana kesehatan merupakan kebutuhan mendasar dalam meningkatkan taraf kesehatan masyarakat.

**DESCRIPTION****Education**

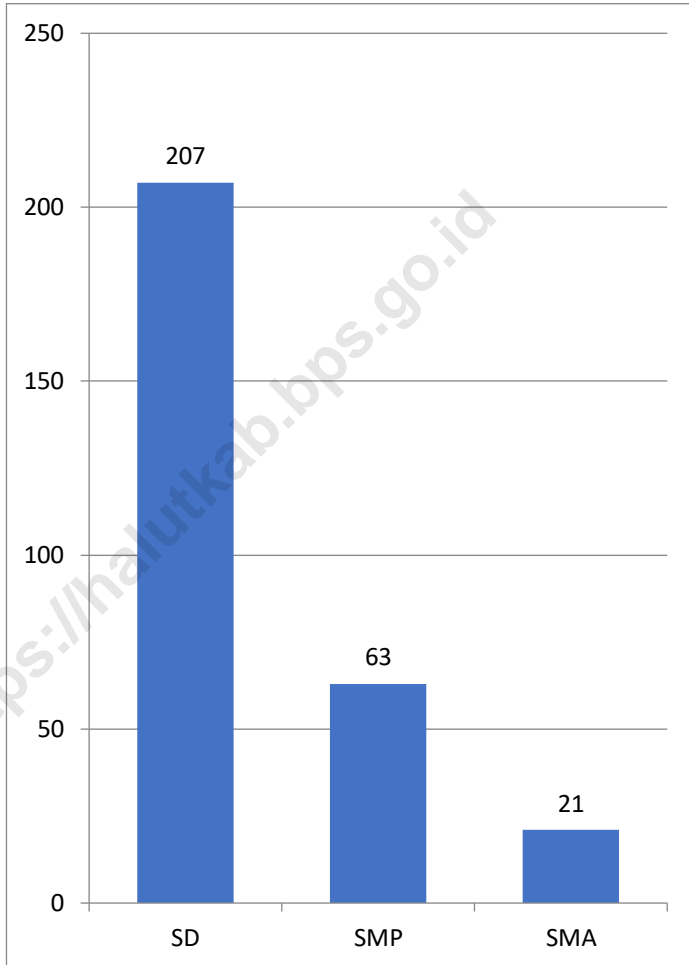
*Education is the one of human needs that can be used for survival. That is caused education can improve intelligence and skills, to enhance student's characters and to strengthen the spirit of nationalism and patriotism of students so that they can be improved their extent of social life for nation development. On 2019, Net Enrollment Rate by Education Attainment in Halmahera Utara Regency are 95,91, 74,15, and 63,49.*

**Health**

*The one of goals from nation development is to reach the inhabitants live healthy to embody optimal public health degree. The effort to provide health facilities is the most basic needs to improving the extent of public health.*

**Gambar** 4.1  
**Figures**

**Jumlah SD, SMP, SMA di Bawah Kementerian Pendidikan dan Kebudayaan, 2019/2020**  
**Number of Primary Schools, Junior High Schools, Senior High Schools Under The Ministry of Education and Culture by Subdistrict, 2019/2020**



Sumber/Source: Kementerian Pendidikan dan Kebudayaan, Sistem Data Pokok Pendidikan, data semester ganjil, SIMDASI/ Ministry of Educations and Culture, Basic Education Data System, odd semester, SIMDASI



**Gambar** 4.2  
**Figures**

**Jumlah Jemaah Haji<sup>1</sup> yang Diberangkatkan ke Tanah Suci Mekah Menurut Kecamatan, 2017–2019**  
**Number of Hajj Pilgrims Departured<sup>1</sup> to the Holyland of Mecca by Subdistrict, 2017–2019**



Catatan/Note: <sup>1</sup> Melalui Kementerian Agama/Managed by Ministry of Religious Affairs  
Sumber/Source: Kantor Wilayah Kementerian Agama Kabupaten Halmahera Utara/Ministry Regional Office of Religious Affairs in Halmahera Utara Regency

#### 4.1 PENDIDIKAN EDUCATION

**Tabel 4.1.1** Jumlah Sekolah, Guru, dan Murid Taman Kanak-Kanak (TK) di Bawah Kementerian Pendidikan dan Kebudayaan Menurut Kecamatan, 2018/2019<sup>2</sup> dan 2019/2020  
*Number of Schools, Teachers, and Pupils in Kindergarten Under The Ministry of Education and Culture by Subdistrict, 2018/2019<sup>2</sup> dan 2019/2020*

Kecamatan Subdistrict	Sekolah/Schools					
	Negeri/Public		Swasta/Private		Jumlah/Total	
	2018/2019	2019/2020	2018/2019	2019/2020	2018/2019	2019/2020
(1)	(2)	(3)	(4)	(5)	(6)	(7)
Malifut	–	–	–	3	–	3
Kao Teluk	–	–	–	–	–	–
Kao	–	–	3	5	3	5
Kao Barat	–	–	3	4	3	4
Kao Utara	–	–	9	12	9	12
Tobelo Selatan	–	–	6	7	6	7
Tobelo Barat	–	–	2	2	2	2
Tobelo Timur	–	–	1	2	1	2
Tobelo	1	1	14	16	15	17
Tobelo Tengah	–	–	2	5	2	5
Tobelo Utara	–	–	2	4	2	4
Galela	–	–	1	2	1	2
Galela Selatan	–	–	1	1	1	1
Galela Barat	–	–	1	1	1	1
Galela Utara	–	–	–	1	–	1
Loloda Utara	–	–	–	1	–	1
Loloda Kepulauan	–	–	1	2	1	2
<b>Kabupaten Halmahera Utara</b>	<b>1</b>	<b>1</b>	<b>46</b>	<b>68</b>	<b>47</b>	<b>69</b>

Lanjutan Tabel/Continued Table 4.1.1

Kecamatan Subdistrict	Guru <sup>1</sup> /Teachers <sup>1</sup>					
	Negeri/Public		Swasta/Private		Jumlah/Total	
	2018/2019	2019/2020	2018/2019	2019/2020	2018/2019	2019/2020
(1)	(8)	(9)	(10)	(11)	(12)	(13)
Malifut	–	–	–	6	–	6
Kao Teluk	–	–	–	–	–	–
Kao	–	–	6	7	6	7
Kao Barat	–	–	5	7	5	7
Kao Utara	–	–	24	24	24	24
Tobelo Selatan	–	–	12	13	12	13
Tobelo Barat	–	–	4	4	4	4
Tobelo Timur	–	–	2	2	2	2
Tobelo	3	4	34	38	37	42
Tobelo Tengah	–	–	4	7	4	7
Tobelo Utara	–	–	4	5	4	5
Galela	–	–	2	2	2	2
Galela Selatan	–	–	1	1	1	1
Galela Barat	–	–	2	2	2	2
Galela Utara	–	–	–	3	–	3
Loloda Utara	–	–	–	3	–	3
Loloda Kepulauan	–	–	1	4	1	4
<b>Kabupaten Halmahera Utara</b>	<b>3</b>	<b>4</b>	<b>101</b>	<b>128</b>	<b>104</b>	<b>132</b>

Lanjutan Tabel/*Continued Table* 4.1.1

Kecamatan Subdistrict	Murid/Students					
	Negeri/Public		Swasta/Private		Jumlah/Total	
	2018/2019	2019/2020	2018/2019	2019/2020	2018/2019	2019/2020
(1)	(14)	(15)	(16)	(17)	(18)	(19)
Malifut	–	–	–	173	–	173
Kao Teluk	–	–	–	–	–	–
Kao	–	–	88	188	88	188
Kao Barat	–	–	90	120	90	120
Kao Utara	–	–	393	434	393	434
Tobelo Selatan	–	–	295	317	295	317
Tobelo Barat	–	–	96	80	96	80
Tobelo Timur	–	–	45	43	45	43
Tobelo	55	55	698	764	753	819
Tobelo Tengah	–	–	60	84	60	84
Tobelo Utara	–	–	71	129	71	129
Galela	–	–	22	67	22	67
Galela Selatan	–	–	15	15	15	15
Galela Barat	–	–	27	21	27	21
Galela Utara	–	–	–	38	–	38
Loloda Utara	–	–	–	49	–	49
Loloda Kepulauan	–	–	19	82	19	82
<b>Kabupaten Halmahera Utara</b>	<b>55</b>	<b>55</b>	<b>1 919</b>	<b>2 604</b>	<b>1974</b>	<b>2 659</b>

Catatan/Note: <sup>1</sup> Jumlah guru termasuk kepala sekolah dan guru/*The total of teachers including headmaster and teacher*

<sup>2</sup> Data diambil dari <http://manajemen.paud-dikmas.kemdikbud.go.id/>/*The data is retrieved from http://manajemen.paud-dikmas.kemdikbud.go.id/*

Sumber/Source: Dinas Pendidikan dan Kebudayaan Kabupaten Halmahera Utara, Data Semester Ganji/*Educations and Culture Department of Halmahera Utara Regency, Odd Semester Data*

**Tabel**  
**Table** 4.1.2

**Jumlah Sekolah, Guru, dan Murid Raudatul Athfal (RA)  
di Bawah Kementerian Agama Menurut Kecamatan,  
2018/2019 dan 2019/2020**  
*Number of Schools, Teachers, and Pupils in Raudatul Athfal  
(RA) Under The Ministry of Religious Affairs by Subdistrict,  
2018/2019 dan 2019/2020*

Kecamatan Subdistrict	Sekolah/Schools		Guru/Teachers		Murid/Pupils	
	2018/2019	2019/2020	2018/2019	2019/2020	2018/2019	2019/2020
(1)	(2)	(3)	(4)	(5)	(6)	(7)
Malifut	...	2	...	–	...	85
Kao Teluk	...	–	...	–	...	–
Kao	...	1	...	2	...	30
Kao Barat	...	–	...	–	...	–
Kao Utara	...	–	...	–	...	–
Tobelo Selatan	...	–	...	–	...	–
Tobelo Barat	...	–	...	–	...	–
Tobelo Timur	...	–	...	–	...	–
Tobelo	...	1	...	3	...	64
Tobelo Tengah	...	–	...	–	...	–
Tobelo Utara	...	1	...	2	...	67
Galela	...	3	...	2	...	106
Galela Selatan	...	4	...	5	...	155
Galela Barat	...	1	...	2	...	31
Galela Utara	...	–	...	–	...	–
Loloda Utara	...	1	...	3	...	42
Loloda Kepulauan	...	–	...	–	...	–
<b>Kabupaten Halmahera Utara</b>	...	<b>14</b>	...	<b>19</b>	...	<b>580</b>

Sumber/Source: Kantor Wilayah Kementerian Agama Kabupaten Halmahera Utara, Data Semester Ganjil/Ministry Regional Office of Religious Affairs in Halmahera Utara Regency, Odd Semester Data

**Tabel**  
**Table** 4.1.3

**Jumlah Sekolah, Guru, dan Murid Sekolah Dasar (SD)  
di Bawah Kementerian Pendidikan dan Kebudayaan  
Menurut Kecamatan, 2018/2019<sup>2</sup> dan 2019/2020**  
*Number of Schools, Teachers, and Pupils in Primary Schools  
Under The Ministry of Education and Culture by Subdistrict,  
2018/2019 dan 2019/2020*

Kecamatan Subdistrict	Sekolah/Schools					
	Negeri/Public		Swasta/Private		Jumlah/Total	
	2018/2019	2019/2020	2018/2019	2019/2020	2018/2019	2019/2020
(1)	(2)	(3)	(4)	(5)	(6)	(7)
Malifut	18	17	–	–	18	17
Kao Teluk	9	9	–	–	9	9
Kao	10	10	3	3	13	13
Kao Barat	15	15	3	3	18	18
Kao Utara	9	9	5	6	14	15
Tobelo Selatan	7	7	7	7	14	14
Tobelo Barat	9	9	1	1	10	10
Tobelo Timur	6	6	3	3	9	9
Tobelo	11	11	17	17	28	28
Tobelo Tengah	4	3	5	6	9	9
Tobelo Utara	5	5	2	2	7	7
Galela	4	4	1	1	5	5
Galela Selatan	4	4	4	4	8	8
Galela Barat	3	3	5	5	8	8
Galela Utara	11	11	–	–	11	11
Loloda Utara	9	9	8	8	17	17
Loloda Kepulauan	8	8	1	1	9	9
<b>Kabupaten Halmahera Utara</b>	<b>142</b>	<b>140</b>	<b>65</b>	<b>67</b>	<b>207</b>	<b>207</b>

Lanjutan Tabel/Continued Table 4.1.3

Kecamatan Subdistrict	Guru /Teachers <sup>1</sup>					
	Negeri/Public		Swasta/Private		Jumlah/Total	
	2018/2019	2019/2020	2018/2019	2019/2020	2018/2019	2019/2020
(1)	(8)	(9)	(10)	(11)	(12)	(13)
Malifut	97	114	–	–	97	114
Kao Teluk	29	38	–	–	29	38
Kao	49	53	11	14	60	67
Kao Barat	52	76	12	12	64	88
Kao Utara	32	47	30	41	62	88
Tobelo Selatan	36	48	39	43	75	91
Tobelo Barat	50	63	5	7	55	70
Tobelo Timur	42	44	13	18	55	62
Tobelo	95	105	120	133	215	238
Tobelo Tengah	33	24	40	51	73	75
Tobelo Utara	42	44	12	17	54	61
Galela	32	36	8	7	40	43
Galela Selatan	29	26	20	25	49	51
Galela Barat	18	22	25	27	43	49
Galela Utara	56	63	–	–	56	63
Loloda Utara	36	48	26	32	62	80
Loloda Kepulauan	39	47	3	3	42	50
<b>Kabupaten Halmahera Utara</b>	<b>767</b>	<b>898</b>	<b>364</b>	<b>430</b>	<b>1 131</b>	<b>1 328</b>

Lanjutan Tabel/*Continued Table 4.1.3*

Kecamatan Subdistrict	Murid/Students					
	Negeri/Public		Swasta/Private		Jumlah/Total	
	2018/2019	2019/2020	2018/2019	2019/2020	2018/2019	2019/2020
(1)	(14)	(15)	(16)	(17)	(18)	(19)
Malifut	1 831	1 765	–	–	1 831	1 765
Kao Teluk	608	574	–	–	608	574
Kao	865	829	269	270	1 134	1 099
Kao Barat	1 064	986	303	313	1 367	1 299
Kao Utara	892	873	962	965	1 854	1 838
Tobelo Selatan	744	746	1 052	963	1 796	1 709
Tobelo Barat	907	881	101	84	1 008	965
Tobelo Timur	554	547	304	305	858	852
Tobelo	1 794	1 839	2 634	2 562	4 428	4 401
Tobelo Tengah	770	529	910	1 099	1 680	1 628
Tobelo Utara	742	715	296	288	1 038	1 003
Galela	612	615	108	97	720	712
Galela Selatan	373	346	464	480	837	826
Galela Barat	312	287	691	638	1 003	925
Galela Utara	1 144	1 087	–	–	1 144	1 087
Loloda Utara	832	769	689	674	1 521	1 443
Loloda Kepulauan	1 001	997	52	50	1 053	1 047
<b>Kabupaten Halmahera Utara</b>	<b>15 045</b>	<b>14 385</b>	<b>8 835</b>	<b>8 788</b>	<b>23 880</b>	<b>23 173</b>

Catatan/Note: <sup>1</sup> Jumlah guru termasuk kepala sekolah dan guru/*The total of teachers including headmaster and teacher*  
 Sumber/Source: Kementerian Pendidikan dan Kebudayaan, Sistem Data Pokok Pendidikan, data semester ganjil, SIMDASI/ *Ministry of Educations and Culture, Basic Education Data System, odd semester, SIMDASI*



**Tabel 4.1.4** Jumlah Sekolah, Guru, dan Murid Madrasah Ibtidaiyah (MI) di Bawah Kementerian Agama Menurut Kecamatan Menurut Kecamatan, 2018/2019 dan 2019/2020  
**Number of Schools, Teachers, and Pupils in Madrasah Ibtidaiyah (MI) Under The Ministry of Religious Affairs by Subdistrict, 2018/2019 dan 2019/2020**

Kecamatan Subdistrict	Sekolah/Schools		Guru/Teachers		Murid/Pupils	
	2018/2019	2019/2020	2018/2019	2019/2020	2018/2019	2019/2020
(1)	(2)	(3)	(4)	(5)	(6)	(7)
Malifut	2	2	43	7	216	188
Kao Teluk	–	–	–	–	–	–
Kao	–	–	–	–	–	–
Kao Barat	–	–	–	–	–	–
Kao Utara	–	–	–	–	–	–
Tobelo Selatan	1	1	15	6	73	152
Tobelo Barat	–	–	–	–	–	–
Tobelo Timur	–	–	–	–	–	–
Tobelo	2	1	22	6	114	74
Tobelo Tengah	–	–	–	–	–	–
Tobelo Utara	3	3	100	53	497	512
Galela	3	3	95	41	474	423
Galela Selatan	2	3	87	34	436	457
Galela Barat	3	3	73	39	365	457
Galela Utara	5	3	70	11	346	160
Loloda Utara	1	1	29	8	143	120
Loloda Kepulauan	1	–	9	0	44	–
<b>Kabupaten Halmahera Utara</b>	<b>23</b>	<b>20</b>	<b>543</b>	<b>205</b>	<b>2 708</b>	<b>2 543</b>

Sumber/Source: Kantor Wilayah Kementerian Agama Kabupaten Halmahera Utara, Data Semester Ganjil/Ministry Regional Office of Religious Affairs in Halmahera Utara Regency, Odd Semester Data

**Tabel**  
**Table** 4.1.5**Jumlah Sekolah, Guru, dan Murid Sekolah Menengah Pertama (SMP) di Bawah Kementerian Pendidikan dan Kebudayaan Menurut Kecamatan, 2018/2019<sup>2</sup> dan 2019/2020****Number of Schools, Teachers, and Pupils in Junior High Schools Under The Ministry of Education and Culture by Subdistrict, 2018/2019 dan 2019/2020**

Kecamatan Subdistrict	Sekolah/Schools					
	Negeri/Public		Swasta/Private		Jumlah/Total	
	2018/2019	2019/2020	2018/2019	2019/2020	2018/2019	2019/2020
(1)	(2)	(3)	(4)	(5)	(6)	(7)
Malifut	1	1	1	1	2	2
Kao Teluk	2	3	-	-	2	3
Kao	2	2	1	1	3	3
Kao Barat	5	5	1	1	6	6
Kao Utara	1	1	1	1	2	2
Tobelo Selatan	3	3	-	-	3	3
Tobelo Barat	1	1	-	1	1	2
Tobelo Timur	1	1	1	1	2	2
Tobelo	2	2	10	11	12	13
Tobelo Tengah	1	1	1	1	2	2
Tobelo Utara	3	3	2	2	5	5
Galela	1	1	-	-	1	1
Galela Selatan	1	1	2	2	3	3
Galela Barat	1	1	2	2	3	3
Galela Utara	2	2	-	-	2	2
Loloda Utara	3	4	2	2	5	6
Loloda Kepulauan	3	3	2	2	5	5
<b>Kabupaten Halmahera Utara</b>	<b>33</b>	<b>35</b>	<b>26</b>	<b>28</b>	<b>59</b>	<b>63</b>

Lanjutan Tabel/Continued Table 4.1.5

Kecamatan Subdistrict	Guru <sup>1</sup> /Teachers <sup>1</sup>					
	Negeri/Public		Swasta/Private		Jumlah/Total	
	2018/2019	2019/2020	2018/2019	2019/2020	2018/2019	2019/2020
(1)	(8)	(9)	(10)	(11)	(12)	(13)
Malifut	22	23	13	15	35	38
Kao Teluk	20	26	—	-	20	26
Kao	22	24	7	6	29	30
Kao Barat	31	42	6	6	37	48
Kao Utara	10	11	7	7	17	18
Tobelo Selatan	41	42	—	-	41	42
Tobelo Barat	12	12	—	0	12	12
Tobelo Timur	5	2	12	13	17	15
Tobelo	51	55	76	81	127	136
Tobelo Tengah	32	30	7	8	39	38
Tobelo Utara	28	22	15	17	43	39
Galela	10	12	—	-	10	12
Galela Selatan	21	20	14	14	35	34
Galela Barat	9	10	12	13	21	23
Galela Utara	16	23	—	-	16	23
Loloda Utara	8	18	7	8	15	26
Loloda Kepulauan	23	25	12	9	35	34
<b>Kabupaten Halmahera Utara</b>	<b>361</b>	<b>397</b>	<b>188</b>	<b>197</b>	<b>549</b>	<b>594</b>

Lanjutan Tabel/Continued Table 4.1.5

Kecamatan Subdistrict	Murid/Students					
	Negeri/Public		Swasta/Private		Jumlah/Total	
	2018/2019	2019/2020	2018/2019	2019/2020	2018/2019	2019/2020
(1)	(14)	(15)	(16)	(17)	(18)	(19)
Malifut	343	341	118	188	461	529
Kao Teluk	180	195	—	-	180	195
Kao	448	447	51	75	499	522
Kao Barat	339	359	199	217	538	576
Kao Utara	341	396	281	319	622	715
Tobelo Selatan	898	895	—	-	898	895
Tobelo Barat	208	240	—	0	208	240
Tobelo Timur	40	82	212	189	252	271
Tobelo	1 094	1 130	1 123	1 105	2 217	2 235
Tobelo Tengah	618	564	237	243	855	807
Tobelo Utara	336	377	150	191	486	568
Galela	335	337	—	-	335	337
Galela Selatan	271	245	199	194	470	439
Galela Barat	106	106	208	222	314	328
Galela Utara	232	292	—	-	232	292
Loloda Utara	200	245	69	62	269	307
Loloda Kepulauan	253	275	104	116	357	391
<b>Kabupaten Halmahera Utara</b>	<b>6 242</b>	<b>6 526</b>	<b>2 951</b>	<b>3 121</b>	<b>9 193</b>	<b>9 647</b>

Catatan/Note: <sup>1</sup> Jumlah guru termasuk kepala sekolah dan guru/The total of teachers including headmaster and teacher  
 Sumber/Source: Kementerian Pendidikan dan Kebudayaan, Sistem Data Pokok Pendidikan, data semester ganjil, SIMDASI/ Ministry of  
 Educations and Culture, Basic Education Data System, odd semester, SIMDASI

**Tabel**  
**Table 4.1.6**

**Jumlah Sekolah, Guru, dan Murid Madrasah Tsanawiyah (MTs) di Bawah Kementerian Agama Menurut Kecamatan, 2018/2019 dan 2019/2020**  
**Number of Schools, Teachers, and Pupils in Madrasah Tsanawiyah (MTs) Under The Ministry of Religious Affairs by Subdistrict, 2018/2019 dan 2019/2020**

Kecamatan Subdistrict	Sekolah/Schools		Guru/Teachers		Murid/Pupils	
	2018/2019	2019/2020	2018/2019	2019/2020	2018/2019	2019/2020
(1)	(2)	(3)	(4)	(5)	(6)	(7)
Malifut	2	2	44	35	264	295
Kao Teluk	–	–	–	–	–	–
Kao	1	1	15	19	74	60
Kao Barat	–	–	–	–	–	–
Kao Utara	–	–	–	–	–	–
Tobelo Selatan	1	–	8	–	22	–
Tobelo Barat	1	1	13	12	84	95
Tobelo Timur	–	–	–	–	–	–
Tobelo	1	1	25	7	255	271
Tobelo Tengah	–	–	–	–	–	–
Tobelo Utara	2	2	49	24	260	275
Galela	3	2	45	17	320	235
Galela Selatan	2	2	32	34	214	217
Galela Barat	3	2	64	37	418	305
Galela Utara	3	3	30	21	210	211
Loloda Utara	2	2	30	16	179	163
Loloda Kepulauan	3	2	29	6	150	124
<b>Kabupaten Halmahera Utara</b>	<b>24</b>	<b>20</b>	<b>384</b>	<b>228</b>	<b>2 450</b>	<b>2 251</b>

Sumber/Source: Kantor Wilayah Kementerian Agama Kabupaten Halmahera Utara, Data Semester Ganjil/Ministry Regional Office of Religious Affairs in Halmahera Utara Regency, Odd Semester Data

**Tabel**  
**Table** 4.1.7

**Jumlah Sekolah, Guru, dan Murid Sekolah Menengah Atas (SMA) di Bawah Kementerian Pendidikan dan Kebudayaan Menurut Kecamatan, 2018/2019<sup>2</sup> dan 2019/2020**  
**Number of Schools, Teachers, and Pupils in Senior High Schools Under The Ministry of Education and Culture by Subdistrict, 2018/2019<sup>2</sup> dan 2019/2020**

Kecamatan Subdistrict	Sekolah/Schools					
	Negeri/Public		Swasta/Private		Jumlah/Total	
	2018/2019	2019/2020	2018/2019	2019/2020	2018/2019	2019/2020
(1)	(2)	(3)	(4)	(5)	(6)	(7)
Malifut	1	1	-	-	1	1
Kao Teluk	-	-	-	-	-	-
Kao	1	1	-	-	1	1
Kao Barat	1	1	1	1	2	2
Kao Utara	1	1	-	-	1	1
Tobelo Selatan	1	1	1	1	2	2
Tobelo Barat	-	-	1	1	1	1
Tobelo Timur	-	-	-	-	-	-
Tobelo	2	2	2	2	4	4
Tobelo Tengah	-	-	1	1	1	1
Tobelo Utara	1	1	-	-	1	1
Galela	1	1	1	1	2	2
Galela Selatan	-	-	-	-	-	-
Galela Barat	-	-	2	2	2	2
Galela Utara	1	1	-	-	1	1
Loloda Utara	-	-	-	-	-	-
Loloda Kepulauan	2	2	-	-	2	2
<b>Kabupaten Halmahera Utara</b>	<b>12</b>	<b>12</b>	<b>9</b>	<b>9</b>	<b>21</b>	<b>21</b>

Lanjutan Tabel/Continued Table 4.1.7

Kecamatan Subdistrict	Guru <sup>1</sup> /Teachers <sup>1</sup>					
	Negeri/Public		Swasta/Private		Jumlah/Total	
	2018/2019	2019/2020	2018/2019	2019/2020	2018/2019	2019/2020
(1)	(8)	(9)	(10)	(11)	(12)	(13)
Malifut	25	25	-	-	25	25
Kao Teluk	-	-	-	-	-	-
Kao	27	28	-	-	27	28
Kao Barat	14	13	1	2	15	15
Kao Utara	16	20	-	-	16	20
Tobelo Selatan	35	37	6	13	41	50
Tobelo Barat	-	-	6	7	6	7
Tobelo Timur	-	-	-	-	-	-
Tobelo	79	81	36	33	115	114
Tobelo Tengah	-	-	-	8	-	8
Tobelo Utara	14	16	-	-	14	16
Galela	22	25	4	17	26	42
Galela Selatan	-	-	-	-	-	-
Galela Barat	-	-	11	26	11	26
Galela Utara	17	21	-	-	17	21
Loloda Utara	-	-	-	-	-	-
Loloda Kepulauan	16	20	-	-	16	20
<b>Kabupaten Halmahera Utara</b>	<b>265</b>	<b>286</b>	<b>64</b>	<b>106</b>	<b>329</b>	<b>392</b>

Lanjutan Tabel/Continued Table 4.1.7

Kecamatan Subdistrict	Murid/Students					
	Negeri/Public		Swasta/Private		Jumlah/Total	
	2018/2019	2019/2020	2018/2019	2019/2020	2018/2019	2019/2020
(1)	(14)	(15)	(16)	(17)	(18)	(19)
Malifut	256	292	-	-	256	292
Kao Teluk	-	-	-	-	-	-
Kao	345	401	-	-	345	401
Kao Barat	100	114	106	156	206	270
Kao Utara	410	371	-	-	410	371
Tobelo Selatan	669	620	122	134	791	754
Tobelo Barat	-	-	41	46	41	46
Tobelo Timur	-	-	-	-	-	-
Tobelo	2 041	2 172	458	560	2 499	2 732
Tobelo Tengah	-	-	129	163	129	163
Tobelo Utara	111	159	-	-	111	159
Galela	392	421	47	93	439	514
Galela Selatan	-	-	-	-	-	-
Galela Barat	-	-	188	189	188	189
Galela Utara	96	112	-	-	96	112
Loloda Utara	-	-	-	-	-	-
Loloda Kepulauan	194	207	-	-	194	207
<b>Kabupaten Halmahera Utara</b>	<b>4 614</b>	<b>4 869</b>	<b>1 091</b>	<b>1 341</b>	<b>5 705</b>	<b>6 210</b>

Catatan/Note: <sup>1</sup> Jumlah guru termasuk kepala sekolah dan guru/The total of teachers including headmaster and teacher  
 Sumber/Source: Kementerian Pendidikan dan Kebudayaan, Sistem Data Pokok Pendidikan, data semester ganjil, SIMDASI/ Ministry of  
 Educations and Culture, Basic Education Data System, odd semester, SIMDASI



**Tabel**  
**Table** 4.1.8

**Jumlah Sekolah, Guru, dan Murid Sekolah Menengah Kejuruan (SMK) di Bawah Kementerian Pendidikan dan Kebudayaan Menurut Kecamatan, 2018/2019 dan 2019/2020**  
**Number of Schools, Teachers, and Pupils in Vocational High Schools Under The Ministry of Education and Culture by Subdistrict, 2018/2019 dan 2019/2020**

Kecamatan Subdistrict	Sekolah/Schools		Guru/Teachers		Murid/Pupils	
	2018/2019	2019/2020	2018/2019	2019/2020	2018/2019	2019/2020
(1)	(2)	(3)	(4)	(5)	(6)	(7)
Malifut	1	1	19	25	196	148
Kao Teluk	1	1	13	19	112	124
Kao	3	4	24	23	227	246
Kao Barat	1	1	2	4	89	117
Kao Utara	1	1	12	14	44	65
Tobelo Selatan	1	1	11	9	59	37
Tobelo Barat	1	1	7	1	34	30
Tobelo Timur	1	1	10	10	95	123
Tobelo	9	11	98	119	1 478	1 618
Tobelo Tengah	2	2	18	29	386	413
Tobelo Utara	2	2	20	25	272	301
Galela	3	4	30	36	378	531
Galela Selatan	1	1	14	14	215	285
Galela Barat	1	2	19	17	94	142
Galela Utara	1	1	5	3	45	60
Loloda Utara	1	2	6	7	97	105
Loloda Kepulauan	-	-	-	-	-	-
<b>Kabupaten Halmahera Utara</b>	<b>30</b>	<b>36</b>	<b>308</b>	<b>355</b>	<b>3 821</b>	<b>4 345</b>

Catatan/Note: <sup>1</sup> Jumlah guru termasuk kepala sekolah dan guru/The total of teachers including headmaster and teacher  
 Sumber/Source: Kementerian Pendidikan dan Kebudayaan, Sistem Data Pokok Pendidikan, data semester ganjil, SIMDASI/ Ministry of Educations and Culture, Basic Education Data System, odd semester, SIMDASI

**Tabel**  
**Table** 4.1.9

**Jumlah Sekolah, Guru, dan Murid Madrasah Aliyah (MA)  
di Bawah Kementerian Agama Menurut Kecamatan,  
2018/2019 dan 2019/2020**  
*Number of Schools, Teachers, and Pupils in Madrasah Aliyah  
(MA) Under the Ministry of Religious Affairs by Subdistrict,  
2018/2019 dan 2019/2020*

Kecamatan Subdistrict	Sekolah/Schools					
	Negeri/Public		Swasta/Private		Jumlah/Total	
	2018/2019	2019/2020	2018/2019	2019/2020	2018/2019	2019/2020
(1)	(2)	(3)	(4)	(5)	(6)	(7)
Malifut	1	1	-	-	1	1
Kao Teluk	-	-	-	-	-	-
Kao	-	-	1	1	1	1
Kao Barat	-	-	1	-	1	-
Kao Utara	-	-	-	-	-	-
Tobelo Selatan	-	-	-	-	-	-
Tobelo Barat	-	-	-	-	-	-
Tobelo Timur	-	-	-	-	-	-
Tobelo	-	-	1	1	1	1
Tobelo Tengah	-	-	-	-	-	-
Tobelo Utara	-	-	2	2	2	2
Galela	-	-	1	1	1	1
Galela Selatan	1	1	-	-	1	1
Galela Barat	-	-	1	1	1	1
Galela Utara	-	-	2	2	2	2
Loloda Utara	-	-	1	1	1	1
Loloda Kepulauan	-	-	1	-	1	-
<b>Kabupaten Halmahera Utara</b>	<b>2</b>	<b>2</b>	<b>11</b>	<b>9</b>	<b>13</b>	<b>11</b>

Lanjutan Tabel/*Continued Table 4.1.9*

Kecamatan Subdistrict	Guru <sup>1</sup> /Teachers <sup>1</sup>					
	Negeri/Public		Swasta/Private		Jumlah/Total	
	2018/2019	2019/2020	2018/2019	2019/2020	2018/2019	2019/2020
(1)	(8)	(9)	(10)	(11)	(12)	(13)
Malifut	33	24	–	–	33	24
Kao Teluk	–	–	–	–	–	–
Kao	–	–	10	6	10	6
Kao Barat	–	–	7	–	7	–
Kao Utara	–	–	–	–	–	–
Tobelo Selatan	–	–	–	–	–	–
Tobelo Barat	–	–	–	–	–	–
Tobelo Timur	–	–	–	–	–	–
Tobelo	–	–	15	15	15	15
Tobelo Tengah	–	–	–	–	–	–
Tobelo Utara	–	–	15	21	15	21
Galela	–	–	12	14	12	14
Galela Selatan	37	29	–	–	37	29
Galela Barat	–	–	24	15	24	15
Galela Utara	–	–	16	18	16	18
Loloda Utara	–	–	18	4	18	4
Loloda Kepulauan	–	–	8	–	8	–
<b>Kabupaten Halmahera Utara</b>	<b>70</b>	<b>53</b>	<b>125</b>	<b>93</b>	<b>195</b>	<b>146</b>

Lanjutan Tabel/*Continued Table 4.1.9*

Kecamatan Subdistrict	Murid/Students					
	Negeri/Public		Swasta/Private		Jumlah/Total	
	2018/2019	2019/2020	2018/2019	2019/2020	2018/2019	2019/2020
(1)	(14)	(15)	(16)	(17)	(18)	(19)
Malifut	190	215	–	–	190	215
Kao Teluk	–	–	–	–	–	–
Kao	–	–	70	30	70	30
Kao Barat	–	–	11	–	11	–
Kao Utara	–	–	–	–	–	–
Tobelo Selatan	–	–	–	–	–	–
Tobelo Barat	–	–	–	–	–	–
Tobelo Timur	–	–	–	–	–	–
Tobelo	–	–	148	151	148	151
Tobelo Tengah	–	–	–	–	–	–
Tobelo Utara	–	–	110	71	110	71
Galela	–	–	85	86	85	86
Galela Selatan	387	366	–	–	387	366
Galela Barat	–	–	127	136	127	136
Galela Utara	–	–	87	115	87	115
Loloda Utara	–	–	55	60	55	60
Loloda Kepulauan	–	–	68	–	68	–
<b>Kabupaten Halmahera Utara</b>	<b>577</b>	<b>581</b>	<b>761</b>	<b>649</b>	<b>1 338</b>	<b>1 230</b>

Sumber/Source: Kantor Wilayah Kementerian Agama Kabupaten Halmahera Utara, Data Semester Ganjil/Ministry Regional Office of Religious Affairs in Halmahera Utara Regency, Odd Semester Data

**Tabel 4.1.10** Jumlah Desa<sup>1</sup>/Kelurahan yang Memiliki Fasilitas Sekolah Menurut Kecamatan dan Tingkat Pendidikan, 2014–2019  
**Number of Villages<sup>1</sup> Having Educational Facilities by Subdistrict and Educational Level, 2014–2019**

Kecamatan Subdistrict	SD Primary School		
	2014	2018	2019
(1)	(2)	(3)	(4)
Malifut	16	18	17
Kao Teluk	12	12	12
Kao	10	13	12
Kao Barat	16	18	17
Kao Utara	12	12	12
Tobelo Selatan	11	12	12
Tobelo Barat	6	6	6
Tobelo Timur	5	5	5
Tobelo	9	9	9
Tobelo Tengah	7	7	7
Tobelo Utara	7	6	7
Galela	5	5	5
Galela Selatan	7	6	6
Galela Barat	9	9	9
Galela Utara	12	12	12
Loloda Utara	17	18	17
Loloda Kepulauan	9	10	10
<b>Kabupaten Halmahera Utara</b>	<b>170</b>	<b>178</b>	<b>175</b>

Lanjutan Tabel/*Continued Table* 4.1.10

Kecamatan <i>Subdistrict</i>	SMP <i>Junior High School</i>		
	2014	2018	2019
(1)	(5)	(6)	(7)
Malifut	3	4	5
Kao Teluk	6	7	7
Kao	3	5	7
Kao Barat	5	7	8
Kao Utara	2	2	2
Tobelo Selatan	3	3	3
Tobelo Barat	2	3	3
Tobelo Timur	1	2	2
Tobelo	7	7	8
Tobelo Tengah	2	3	3
Tobelo Utara	5	6	6
Galela	4	4	4
Galela Selatan	3	4	4
Galela Barat	5	5	5
Galela Utara	3	7	7
Loloda Utara	6	7	8
Loloda Kepulauan	5	7	8
<b>Kabupaten Halmahera Utara</b>	<b>65</b>	<b>83</b>	<b>90</b>

Lanjutan Tabel/*Continued Table* 4.1.10

Kecamatan Subdistrict	SMA Senior High School		
	2014	2018	2019
(1)	(8)	(9)	(10)
Malifut	2	2	2
Kao Teluk	3	1	1
Kao	1	1	3
Kao Barat	2	3	4
Kao Utara	1	1	2
Tobelo Selatan	1	2	2
Tobelo Barat	–	2	2
Tobelo Timur	1	–	–
Tobelo	3	5	5
Tobelo Tengah	–	–	1
Tobelo Utara	2	3	4
Galela	1	1	1
Galela Selatan	2	1	1
Galela Barat	2	4	4
Galela Utara	3	3	3
Loloda Utara	1	4	4
Loloda Kepulauan	1	2	2
<b>Kabupaten Halmahera Utara</b>	<b>26</b>	<b>35</b>	<b>41</b>

Lanjutan Tabel/*Continued Table* 4.1.10

Kecamatan <i>Subdistrict</i>	SMK <i>Vocational School</i>		
	2014	2018	2019
(1)	(11)	(12)	(13)
Malifut	1	2	2
Kao Teluk	2	3	3
Kao	1	3	3
Kao Barat	1	1	1
Kao Utara	1	1	1
Tobelo Selatan	–	1	–
Tobelo Barat	1	2	1
Tobelo Timur	1	1	1
Tobelo	5	5	6
Tobelo Tengah	1	2	1
Tobelo Utara	1	1	1
Galela	1	1	2
Galela Selatan	–	1	1
Galela Barat	1	1	2
Galela Utara	–	1	1
Loloda Utara	2	1	3
Loloda Kepulauan	–	–	–
<b>Kabupaten Halmahera Utara</b>	<b>19</b>	<b>27</b>	<b>29</b>



Lanjutan Tabel/Continued Table 4.1.10

Kecamatan Subdistrict	Perguruan Tinggi University		
	2014	2018	2019
(1)	(14)	(15)	(16)
Malifut	–	–	–
Kao Teluk	–	–	–
Kao	–	–	–
Kao Barat	–	–	–
Kao Utara	–	–	1
Tobelo Selatan	–	–	–
Tobelo Barat	–	–	–
Tobelo Timur	–	–	1
Tobelo	1	3	3
Tobelo Tengah	1	1	1
Tobelo Utara	–	–	–
Galela	–	–	–
Galela Selatan	–	–	–
Galela Barat	–	–	–
Galela Utara	–	–	–
Loloda Utara	–	–	–
Loloda Kepulauan	–	–	–
<b>Kabupaten Halmahera Utara</b>	<b>2</b>	<b>4</b>	<b>6</b>

Catatan/Note: <sup>1</sup> Desa pada tabel ini termasuk Unit Permukiman Transmigrasi (UPT) yang masih dibina oleh kementerian terkait dan nagari di Provinsi Sumatera Barat/Villages in this table include Transmigration Settlement Unit which is still fostered by the relevant ministries and the nagari in the Province of Sumatera Barat

Sumber/Source: BPS, Pendataan Potensi Desa (Podes)/ BPS–Statistics Indonesia, Village Potential Data Collection

**Tabel**  
**Table** 4.1.11

**Angka Partisipasi Murni (APM) dan Angka Partisipasi Kasar (APK) Menurut Jenjang Pendidikan di Kabupaten Halmahera Utara, 2018 dan 2019**  
**Net Participation Rates and Gross Participation Rates by Educational Level in Halmahera Utara Regency, 2018 and 2019**

Jenjang Pendidikan Educational Level	Angka Partisipasi Murni (APM) Net Participation Rates		Angka Partisipasi Kasar (APK) Gross Participation Rates	
	2018	2019	2018	2019
(1)	(2)	(3)	(4)	(5)
SD/MI Elementary School	95,91	95,93	113,34	111,34
SMP/MTs Junior High School	74,15	74,34	97,69	85,88
SMA/SMK/MA Senior High School	63,49	64,04	89,27	95,14

Catatan/Note: ...

Sumber/Source: BPS, Survei Sosial Ekonomi Nasional (Susenas)/BPS-Statistics Indonesia, National Socioeconomic Survey

**Tabel**  
**Table** 4.1.12

**Persentase Penduduk Berumur 15 Tahun ke Atas yang Melek Huruf Menurut Kelompok Umur di Kabupaten Halmahera Utara, 2018 dan 2019**  
*Percentage of Literate People Aged 15 Years and Over by Age Group in Halmahera Utara Regency, 2018 and 2019*

<b>Kelompok Umur</b> <i>Age Group</i>	<b>2018</b>	<b>2019</b>
(1)	(2)	(3)
15–19	100	100
20–24	100	100
25–29	100	100
30–34	99,47	100
35–39	99,59	99,47
40–44	100	100
45–49	100	100
50+	96,90	96,98
<b>Jumlah/Total</b>	<b>99,24</b>	<b>99,28</b>
<b>15–24</b>	<b>100</b>	<b>100</b>
<b>15–44</b>	<b>99,85</b>	<b>99,92</b>
<b>15+</b>	<b>99,24</b>	<b>99,28</b>
<b>45+</b>	<b>97,75</b>	<b>97,79</b>

Catatan/Note: ...

Sumber/Source: BPS, Survei Sosial Ekonomi Nasional (Susenas)/BPS-Statistics Indonesia, National Socioeconomic Survey

## 4.2 KESEHATAN HEALTH

**Tabel**  
**Table** 4.2.1 **Jumlah Desa<sup>1</sup>/Kelurahan Yang Memiliki Sarana Kesehatan Menurut Kecamatan, 2014–2019**  
**Number of Villages<sup>1</sup> Having Health Facilities by Subdistrict, 2014–2019**

Kecamatan <i>Subdistrict</i>	Rumah Sakit <i>Hospital</i>		
	2014	2018	2019
(1)	(2)	(3)	(4)
Malifut	–	–	–
Kao Teluk	–	–	–
Kao	1	1	1
Kao Barat	–	–	–
Kao Utara	–	–	1
Tobelo Selatan	–	–	–
Tobelo Barat	–	–	–
Tobelo Timur	–	–	–
Tobelo	1	1	1
Tobelo Tengah	–	–	–
Tobelo Utara	–	–	–
Galela	–	–	–
Galela Selatan	–	–	–
Galela Barat	–	–	–
Galela Utara	–	–	–
Loloda Utara	–	–	–
Loloda Kepulauan	–	–	–
<b>Kabupaten Halmahera Utara</b>	<b>2</b>	<b>2</b>	<b>3</b>

Lanjutan Tabel/*Continued Table* 4.2.1

Kecamatan <i>Subdistrict</i>	Rumah Sakit Bersalin <i>Maternity Hospital</i>		
	2014	2018	2019
(1)	(5)	(6)	(7)
Malifut	–	–	–
Kao Teluk	–	–	–
Kao	–	–	–
Kao Barat	–	–	–
Kao Utara	–	–	–
Tobelo Selatan	–	–	–
Tobelo Barat	–	–	–
Tobelo Timur	–	–	–
Tobelo	–	–	–
Tobelo Tengah	–	–	–
Tobelo Utara	–	–	–
Galela	–	–	–
Galela Selatan	–	–	–
Galela Barat	–	–	–
Galela Utara	–	–	–
Loloda Utara	–	–	–
Loloda Kepulauan	–	–	–
<b>Kabupaten Halmahera Utara</b>	–	–	–

Lanjutan Tabel/*Continued Table* 4.2.1

Kecamatan <i>Subdistrict</i>	Poliklinik <i>Polyclinic</i>		
	2014	2018	2018
(1)	(8)	(9)	(9)
Malifut	1	–	–
Kao Teluk	–	–	–
Kao	–	–	–
Kao Barat	–	–	–
Kao Utara	–	1	–
Tobelo Selatan	–	1	–
Tobelo Barat	1	1	1
Tobelo Timur	–	–	–
Tobelo	1	1	–
Tobelo Tengah	–	2	–
Tobelo Utara	–	–	–
Galela	1	–	–
Galela Selatan	–	–	–
Galela Barat	–	2	–
Galela Utara	–	–	–
Loloda Utara	–	–	–
Loloda Kepulauan	–	–	–
<b>Kabupaten Halmahera Utara</b>	<b>4</b>	<b>8</b>	<b>1</b>

Lanjutan Tabel/Continued Table 4.2.1

Kecamatan Subdistrict	Puskesmas Public Health Center		
	2014	2018	2019
(1)	(11)	(12)	(13)
Malifut	1	1	1
Kao Teluk	2	3	3
Kao	1	–	1
Kao Barat	1	3	2
Kao Utara	1	2	1
Tobelo Selatan	1	1	1
Tobelo Barat	1	1	1
Tobelo Timur	1	1	3
Tobelo	1	1	1
Tobelo Tengah	1	1	1
Tobelo Utara	1	1	1
Galela	1	1	1
Galela Selatan	1	1	1
Galela Barat	1	1	1
Galela Utara	1	1	1
Loloda Utara	1	2	2
Loloda Kepulauan	1	1	1
<b>Kabupaten Halmahera Utara</b>	<b>18</b>	<b>22</b>	<b>23</b>

Lanjutan Tabel/*Continued Table* 4.2.1

Kecamatan <i>Subdistrict</i>	Puskesmas Pembantu <i>Subsidiary of Public Health Center</i>		
	2014	2018	2019
(1)	(14)	(15)	(16)
Malifut	1	1	1
Kao Teluk	5	2	–
Kao	2	3	3
Kao Barat	2	2	3
Kao Utara	–	3	5
Tobelo Selatan	3	7	1
Tobelo Barat	3	3	4
Tobelo Timur	2	–	3
Tobelo	1	2	1
Tobelo Tengah	1	2	1
Tobelo Utara	3	3	3
Galela	1	–	–
Galela Selatan	–	–	–
Galela Barat	2	1	3
Galela Utara	3	8	–
Loloda Utara	6	5	14
Loloda Kepulauan	3	2	5
<b>Kabupaten Halmahera Utara</b>	<b>38</b>	<b>44</b>	<b>47</b>



Lanjutan Tabel/Continued Table 4.2.1

Kecamatan Subdistrict	Apotek Pharmacy		
	2014	2018	2019
(1)	(17)	(18)	(19)
Malifut	1	–	1
Kao Teluk	–	–	–
Kao	2	1	2
Kao Barat	–	–	–
Kao Utara	–	–	–
Tobelo Selatan	–	–	–
Tobelo Barat	–	–	–
Tobelo Timur	–	–	–
Tobelo	2	3	2
Tobelo Tengah	1	2	2
Tobelo Utara	–	–	–
Galela	1	–	2
Galela Selatan	1	–	1
Galela Barat	–	–	1
Galela Utara	–	–	–
Loloda Utara	–	–	–
Loloda Kepulauan	–	–	–
<b>Kabupaten Halmahera Utara</b>	<b>8</b>	<b>6</b>	<b>11</b>

Catatan/Note: <sup>1</sup> Desa pada tabel ini termasuk Unit Permukiman Transmigrasi (UPT) yang masih dibina oleh kementerian terkait dan nagari di Provinsi Sumatera Barat/Villages in this table include Transmigration Settlement Unit which is still fostered by the relevant ministries and the nagari in the Province of Sumatera Barat

Sumber/Source: BPS, Pendataan Potensi Desa (Podes), SIMDASI/BPS-Statistics Indonesia, Village Potential Data Collecting, SIMDASI

**Tabel**  
**Table** 4.2.2**Jumlah Tenaga Kesehatan Menurut Kecamatan, 2019<sup>1</sup>**  
**Number of Medical Personnel by Subdistrict, 2019<sup>1</sup>**

Kecamatan Subdistrict	Dokter Doctor	Perawat Nurse	Bidan Midwife	Farmasi Pharma- ceutical	Ahli Gizi Nutritionist
(1)	(2)	(3)	(4)	(5)	(6)
Malifut	1	7	19	1	2
Kao Teluk	1	13	15	1	1
Kao	2	10	14	–	2
Kao Barat	2	6	21	2	1
Kao Utara	1	7	15	–	1
Tobelo Selatan	2	12	18	2	1
Tobelo Barat	1	7	11	1	1
Tobelo Timur	1	10	8	1	1
Tobelo	3	11	14	1	2
Tobelo Tengah	2	14	13	1	2
Tobelo Utara	2	11	15	1	–
Galela	1	10	11	1	–
Galela Selatan	1	6	9	1	–
Galela Barat	2	6	13	1	–
Galela Utara	1	6	15	1	–
Loloda Utara	1	7	26	1	–
Loloda Kepulauan	1	7	10	1	–
<b>Kabupaten Halmahera Utara</b>	<b>25</b>	<b>150</b>	<b>245</b>	<b>17</b>	<b>14</b>

Catatan/Note: <sup>1</sup>Data ini hanya mencakup jumlah pegawai di Puskesmas kecamatan/This data is just encompassing the number of employee in public health care of subdistrict

Sumber/Source: Dinas Kesehatan Kabupaten Halmahera Utara/Health Department of Halmahera Utara Regency

**Tabel** 4.2.3 **Persentase Penduduk yang Mempunyai Keluhan Kesehatan Selama Sebulan Terakhir Menurut Kecamatan, 2014–2019**  
**Percentage of People Who Had Health Complaint During a Month Prior to The Survey by Subdistrict, 2014–2019**

Karakteristik Characteristics	2014	2015	2016	2017	2018	2019
(1)	(2)	(3)	(4)	(5)	(6)	(7)
Jenis Kelamin						
Laki-Laki	...	...	15,68	10,85	10,70	...
Perempuan	...	...	14,54	8,5	10,94	...
<b>Kabupaten Halmahera Utara</b>	...	...	<b>15,12</b>	<b>9,7</b>	<b>10,67</b>	...

Sumber/Source: BPS, Survei Sosial Ekonomi Nasional (Susenas), Statistik Kesejahteraan Rakyat Kabupaten Halmahera Utara, /BPS-Statistics Indonesia, National Socioeconomic Survey, Welfare Statistics of Halmahera Utara Regency

**Tabel**  
**Table** 4.2.4

**Jumlah Rumah Sakit Umum, Rumah Sakit Khusus, Rumah Sakit/Rumah Bersalin, Puskesmas, Klinik/Balai Kesehatan, Posyandu, dan Polindes Menurut Kecamatan, 2018 dan 2019<sup>2</sup>**

**Number of General Hospital, Special Hospital, Maternity Hospital and Public Health Center, Medical Clinic, Integrated Service Post, Village maternity Cottage by Subdistrict, 2018 and 2019<sup>2</sup>**

Kecamatan Subdistrict	Rumah Sakit Umum General Hospital		Rumah Sakit Khusus Special Hospital	
	2018	2019	2018	2019
(1)	(2)	(3)	(4)	(5)
Malifut	–	–	–	–
Kao Teluk	–	–	–	–
Kao	–	–	–	–
Kao Barat	–	–	–	–
Kao Utara	–	–	–	–
Tobelo Selatan	–	–	–	–
Tobelo Barat	–	–	–	–
Tobelo Timur	–	–	–	–
Tobelo	2	2	–	–
Tobelo Tengah	–	–	–	–
Tobelo Utara	–	–	–	–
Galela	–	–	–	–
Galela Selatan	–	–	–	–
Galela Barat	–	–	–	–
Galela Utara	–	–	–	–
Loloda Utara	–	–	–	–
Loloda Kepulauan	–	–	–	–
<b>Kabupaten Halmahera Utara</b>	<b>2</b>	<b>2</b>	<b>–</b>	<b>–</b>

Lanjutan Tabel/*Continued Table 4.2.4*

Kecamatan Subdistrict	Rumah Sakit Bersalin/ Rumah Bersalin Maternity Hospital		Puskesmas Public Health Center	
	2018	2019	2018	2019
(1)	(6)	(7)	(8)	(9)
Malifut	–	–	1	1
Kao Teluk	–	–	2	2
Kao	–	–	1	1
Kao Barat	–	–	1	1
Kao Utara	–	–	1	1
Tobelo Selatan	–	–	1	1
Tobelo Barat	–	–	1	1
Tobelo Timur	–	2	1	1
Tobelo	7	8	1	1
Tobelo Tengah	2	2	1	1
Tobelo Utara	1	–	1	1
Galela	–	–	1	1
Galela Selatan	–	–	1	1
Galela Barat	–	–	1	1
Galela Utara	–	–	1	1
Loloda Utara	–	–	2	2
Loloda Kepulauan	–	–	1	1
<b>Kabupaten Halmahera Utara</b>	<b>10</b>	<b>12</b>	<b>19</b>	<b>19</b>

Lanjutan Tabel/Continued Table 4.2.4

Kecamatan Subdistrict	Klinik/Balai Kesehatan Medical Clinic		Posyandu Integrated Service Post		Polindes Village Maternity Cottage	
	2018	2019	2018	2019	2018	2019
(1)	(10)	(11)	(12)	(13)	(14)	(15)
Malifut	–	–	25	25	1	1
Kao Teluk	–	–	15	15	4	4
Kao	1	1	18	18	3	3
Kao Barat	–	–	24	23	2	2
Kao Utara	–	–	18	18	3	3
Tobelo Selatan	–	–	18	18	3	3
Tobelo Barat	1	1	13	13	2	2
Tobelo Timur	–	–	12	12	1	1
Tobelo	–	–	36	36	1	1
Tobelo Tengah	1	1	20	20	7	7
Tobelo Utara	–	–	11	11	7	7
Galela	–	–	9	9	5	5
Galela Selatan	–	–	10	10	4	4
Galela Barat	–	–	13	13	1	1
Galela Utara	–	–	12	12	3	3
Loloda Utara	–	–	18	18	3	3
Loloda Kepulauan	–	–	10	10	7	7
<b>Kabupaten Halmahera Utara</b>	<b>3</b>	<b>3</b>	<b>281</b>	<b>281</b>	<b>54</b>	<b>54</b>

Sumber/Sources: Dinas Kesehatan Kabupaten Halmahera Utara/Health Department of Halmahera Utara Regency

**Tabel**  
**Table** 4.2.5**Jumlah Kasus Penyakit Menurut Kecamatan dan Jenis Penyakit, 2019**  
**Number of Disease Cases by Subdistrict and Type of Disease, 2019**

Kecamatan Subdistrict	Malaria (Suspek) Malaria (Suspect)	TB Paru Tuberculosis	Pneumonia <sup>1</sup> Pneumonia <sup>1</sup>	Kusta Leprosy
(1)	(2)	(3)	(4)	(5)
Malifut	16	–	–	1
Kao Teluk	42	–	–	–
Kao	115	–	–	–
Kao Barat	187	–	–	–
Kao Utara	181	–	–	10
Tobelo Selatan	172	–	–	11
Tobelo Barat	–	–	–	2
Tobelo Timur	305	–	–	6
Tobelo	210	–	–	2
Tobelo Tengah	307	–	–	13
Tobelo Utara	145	–	–	7
Galela	54	–	–	7
Galela Selatan	114	–	–	23
Galela Barat	206	–	–	12
Galela Utara	228	–	–	–
Loloda Utara	60	–	–	–
Loloda Kepulauan	160	–	–	2
<b>Kabupaten Halmahera Utara</b>	<b>2 502</b>	<b>–</b>	<b>–</b>	<b>89</b>

Sumber/Source: Dinas Kesehatan Kabupaten Halmahera Utara/Health Department of Halmahera Utara Regency

**Tabel**  
**Table** 4.2.6

**Jumlah Dokter Spesialis, Dokter Umum, dan Dokter Gigi Menurut Sarana Pelayanan Kesehatan di Kabupaten Halmahera Utara, 2018**  
**Number of Specialist Doctor, Generalist Doctor, and Dentist by Type of Health Facility in Halmahera Utara Regency, 2018**

Unit Kerja <i>Work Unit</i>	Dokter Spesialis <i>Specialist Doctor</i>	Dokter Umum <i>Generalist Practitioner</i>	Dokter Gigi <i>Dentist</i>
(1)	(2)	(3)	(4)
Puskesmas/Public Health Center	–	23	6
Rumah Sakit/Hospital	16	18	1
<b>Jumlah/Total</b>	<b>16</b>	<b>41</b>	<b>7</b>

Sumber/Source: Dinas Kesehatan Kabupaten Halmahera Utara/Health Department of Halmahera Utara Regency



**Tabel 4.2.7** Jumlah Kamar Rawat Inap dan Jumlah Tempat Tidur Berdasarkan Jenis Kamar di RSUD Tobelo, 2019  
**Number of Room and Bed by Kind of Room in Region Public Hospital of Tobelo, 2019**

Jenis Kamar <i>Kind of Room</i>	Jumlah Kamar <i>Number of Room</i>	Jumlah Tempat Tidur <i>Number of Bed</i>
(1)	(2)	(3)
Kelas I	16	26
Kelas II	6	26
Kelas III	8	54
VIP	5	5
ICU	1	3

Sumber/Source: RSUD Kabupaten Halmahera Utara/RSUD of Halmahera Utara Regency

**Tabel**  
**Table** 4.2.8**Jumlah Pasien Rawat Inap dan Rawat Jalan di RSUD  
Tobelo, 2017-2019**  
**Number of Inpatients and Outpatients in Public Hospitals of  
Tobelo, 2017-2019**

Jenis Pasien <i>Kind of Patients</i>	Jumlah Pasien <i>Number of Patients</i>		
	2017	2018	2019
(1)	(2)	(3)	(4)
Rawat Inap/ Inpatients	8 320	7 901	11 685
Rawat Jalan/ Outpatients	25 417	28 715	40 920
<b>Jumlah/Total</b>	<b>33 737</b>	<b>36 616</b>	<b>52 605</b>

Sumber/Source: RSUD Kabupaten Halmahera Utara/RSUD of Halmahera Utara Regency

**Tabel** 4.2.9 **Jumlah Kasus Sepuluh Penyakit Terbanyak di Kabupaten Halmahera Utara, 2018**  
**Table** 4.2.9 **Number of Cases of the Ten Most Diseases in Halmahera Utara Regency, 2018**

Jenis Penyakit <i>The Type of Disease</i>	Jumlah Kasus <i>Number of Cases</i>
(1)	(2)
Infeksi Akut Lain Saluran Nafas Bagian Atas	13 266
Hipertensi Primer	7 403
Dyspepsia	6 065
Penyakit Lain Saluran Pernafasan Atas	5 629
Gastritis	4 228
Diare & Gastro Enteritis	2 537
Nasoparinghitis Acut	6 725
Bronchitis Acut	2 303
Rhematoid Artritis Lain	2 971
Dermatitis Lain	2 469
<b>Jumlah / Total</b>	<b>53 596</b>

Sumber/Source: Dinas Kesehatan Kabupaten Halmahera Utara/Health Department of Halmahera Utara Regency

**Tabel**  
**Table** 4.2.10**Jumlah Kasus HIV/AIDS, IMS, DBD, Diare, TBC, dan Malaria Menurut Kecamatan di Kabupaten Halmahera Utara, 2018****Number of Cases of HIV/AIDS, Sexually Transmitted Infection, Dengue Fever, Diarrhea, Tuberculosis (TBC) and Malaria by Subdistrict in Halmahera Utara Regency, 2018**

Kecamatan Subdistrict	HIV/AIDS HIV/AIDS	IMS Sexually Transmitted Infection	DBD Dengue Fever	Diare Diarrhea	TBC Tuber- culosis	Malaria
(1)	(2)	(3)	(4)	(5)	(6)	(7)
Malifut	8	2	–	122	16	3
Kao Teluk	1	11	–	76	13	–
Kao	6	8	13	105	14	11
Kao Barat	2	2	–	73	11	2
Kao Utara	2	15	1	166	32	3
Tobelo Selatan	7	–	8	273	35	7
Tobelo Barat	4	1	–	110	9	3
Tobelo Timur	3	6	–	54	9	3
Tobelo	26	–	41	163	71	13
Tobelo Tengah	12	3	12	181	27	12
Tobelo Utara	3	–	2	88	26	4
Galela	3	11	–	137	14	–
Galela Selatan	2	2	–	52	19	–
Galela Barat	2	5	–	178	22	2
Galela Utara	–	–	1	157	13	4
Loloda Utara	–	1	–	43	9	–
Loloda Kepulauan	–	1	–	42	3	1
<b>Jumlah / Total</b>	81	68	78	2 020	343	68

Sumber/Source: Dinas Kesehatan Kabupaten Halmahera Utara/Health Department of Halmahera Utara Regency

**Tabel 4.2.11** Jumlah Ibu Hamil yang Mendapat Vaksinasi TT Menurut Puskesmas di Kabupaten Halmahera Utara, 2018  
**Table 4.2.11** Number of Pregnant Having Vaccination TT by Public Health Centre in Halmahera Utara Regency, 2018

Kecamatan Subdistrict	TT I	TT II
(1)	(2)	(3)
Malifut	267	261
Kao Teluk	69	47
Kao	177	187
Kao Barat	98	99
Kao Utara	239	202
Tobelo Selatan	212	143
Tobelo Barat	96	74
Tobelo Timur	145	128
Tobelo	692	659
Tobelo Tengah	313	295
Tobelo Utara	185	177
Galela	187	183
Galela Selatan	66	25
Galela Barat	112	108
Galela Utara	125	121
Loloda Utara	114	109
Loloda Kepulauan	143	144
<b>Kabupaten Halmahera Utara</b>	<b>3 240</b>	<b>2 962</b>

Sumber/Source: Dinas Kesehatan Kabupaten Halmahera Utara/Health Department of Halmahera Utara Regency

Tabel 4.2.12  
Table

**Jumlah Perempuan Pernah Kawin Berumur 15-49 Tahun yang Melahirkan Anak Lahir Hidup (ALH) Menurut Kecamatan dan Penolong Proses Kelahiran di Kabupaten Halmahera Utara, 2019**  
***Number of Ever Married Women Aged 15-49 Years Who Gave Birth to Children Ever Born by Subdistrict and Birth Attendant in Halmahera Utara Regency, 2019***

Kecamatan Subdistrict	Tenaga Kesehatan/Health Personnel		
	Persalinan oleh Tenaga Kesehatan	Persalinan oleh Tenaga Kesehatan di Fasilitas Kesehatan	Persalinan oleh Tenaga Kesehatan di Non Fasilitas Kesehatan
(1)	(2)	(3)	(4)
Malifut	241	186	55
Kao Teluk	80	28	52
Kao	135	120	15
Kao Barat	106	65	41
Kao Utara	166	165	1
Tobelo Selatan	230	226	4
Tobelo Barat	68	56	12
Tobelo Timur	123	122	1
Tobelo	809	808	1
Tobelo Tengah	315	315	–
Tobelo Utara	276	262	14
Galela	159	120	39
Galela Selatan	164	143	21
Galela Barat	219	197	22
Galela Utara	125	112	13
Loloda Utara	135	22	113
Loloda Kepulauan	125	22	103
<b>Kabupaten Halmahera Utara</b>	<b>3 476</b>	<b>2 969</b>	<b>507</b>

Sumber/Source: Dinas Kesehatan Kabupaten Halmahera Utara/Health Department of Halmahera Utara Regency

**Tabel 4.2.13** Banyaknya Bayi Lahir Hidup dan Lahir Mati Menurut Kecamatan di Kabupaten Halmahera Utara, 2018  
**Table** *Number of Baby Born Alive and Stillbirth in Halmahera Utara Regency, 2018*

Kecamatan <i>Subdistrict</i>	Bayi Lahir Hidup <i>Baby Born Alive</i>	Bayi Lahir Mati <i>Stillbirth</i>
(1)	(2)	(3)
Malifut	234	5
Kao Teluk	83	1
Kao	150	2
Kao Barat	136	–
Kao Utara	203	2
Tobelo Selatan	246	3
Tobelo Barat	104	7
Tobelo Timur	124	2
Tobelo	810	–
Tobelo Tengah	316	–
Tobelo Utara	277	–
Galela	169	7
Galela Selatan	173	–
Galela Barat	238	3
Galela Utara	140	3
Loloda Utara	162	–
Loloda Kepulauan	137	1
<b>Kabupaten Halmahera Utara</b>	<b>3 702</b>	<b>36</b>

Sumber/Source: Dinas Kesehatan Kabupaten Halmahera Utara/Health Department of Halmahera Utara Regency

**Tabel 4.2.14**  
**Table**

**Jumlah Bayi Lahir, Bayi Berat Badan Lahir Rendah (BBLR), BBLR Dirujuk, dan Bergizi Buruk Menurut Kecamatan di Kabupaten Halmahera Utara, 2018**  
**Number of Births, Babies with Low Birth Weights (LBW), Treated LBW, and Malnutrition Cases by Subdistrict in Halmahera Utara Regency, 2018**

Kecamatan Subdistrict	Bayi Lahir Births	BBLR LBW		Gizi Buruk Malnutrition
		Jumlah Total	Dirujuk Treated	
(1)	(2)	(3)	(4)	(5)
Malifut	234	2	–	9
Kao Teluk	83	11	–	2
Kao	150	8	–	–
Kao Barat	136	2	–	–
Kao Utara	203	15	–	2
Tobelo Selatan	246	–	–	1
Tobelo Barat	104	1	–	–
Tobelo Timur	124	6	–	–
Tobelo	810	–	–	–
Tobelo Tengah	316	3	–	–
Tobelo Utara	277	–	–	–
Galela	169	11	–	1
Galela Selatan	173	2	–	2
Galela Barat	238	5	–	1
Galela Utara	140	–	–	–
Loloda Utara	162	1	–	3
Loloda Kepulauan	137	1	–	4
<b>Kabupaten Halmahera Utara</b>	<b>3 702</b>	<b>68</b>	<b>–</b>	<b>25</b>

Sumber/Source: Dinas Kesehatan Kabupaten Halmahera Utara/Health Department of Halmahera Utara Regency



**Tabel 4.2.15** **Persentase Balita yang Pernah Mendapat Imunisasi Menurut Kecamatan dan Jenis Imunisasi di Kabupaten Halmahera Utara, 2018**  
**Percentage of Children Under Five Years Who had Immunization by Subdistrict and Type of Immunization in Halmahera Utara Regency, 2018**

Kecamatan Subdistrict	BCG	DPT			Campak Measles	Polio Polio	Hepatitis B Hepatitis B
		1	2	3			
(1)	(2)	(3)	(4)	(5)	(6)	(7)	(8)
Malifut	85	85	80	80	78	85	83
Kao Teluk	75	74	74	71	80	74	75
Kao	70	101	103	107	85	71	74
Kao Barat	52	55	56	57	48	52	59
Kao Utara	106	102	97	106	108	105	73
Tobelo Selatan	94	90	92	96	106	95	75
Tobelo Barat	73	82	71	82	90	74	59
Tobelo Timur	80	89	90	97	87	78	81
Tobelo	91	97	96	100	96	91	70
Tobelo Tengah	75	102	97	98	97	75	84
Tobelo Utara	107	116	102	102	97	107	102
Galela	100	100	100	102	97	100	82
Galela Selatan	64	66	56	62	51	64	65
Galela Barat	103	107	99	100	99	103	87
Galela Utara	94	108	104	116	94	94	73
Loloda Utara	36	49	73	69	50	39	37
Loloda Kepulauan	99	155	155	146	135	157	83
<b>Kabupaten Halmahera Utara</b>	<b>83</b>	<b>90</b>	<b>88</b>	<b>90</b>	<b>86</b>	<b>82</b>	<b>73</b>

Sumber/Source: Dinas Kesehatan Kabupaten Halmahera Utara/Health Department of Halmahera Utara Regency

**Tabel**  
**Table** 4.2.16

**Jumlah Klinik Keluarga Berencana (KKB) dan Pos  
Pelayanan Keluarga Berencana Desa (PPKBD) di  
Halmahera Utara, 2017-2019**  
*Number of Family Planning Clinics and Village Family  
Planning Service Units in Halmahera Utara Regency, 2017-  
2019*

<b>Tahun</b> <i>Year</i>	<b>KKB</b> <i>Family Planning Clinics</i>	<b>PPKBD</b> <i>Village Family Planning Service Units</i>
(1)	(2)	(3)
2017	129	196
2018	...	...
2019	...	...

Sumber/Source: RSUD Kabupaten Halmahera Utara/RSUD of Halmahera Utara Regency

**Tabel 4.2.17** Banyaknya Pasangan Usia Subur (PUS) dan Peserta KB Aktif Menurut Jenis Alat Kontrasepsi di Kabupaten Halmahera Utara, 2017-2019  
**Number of Fertile Spouse and Family Planning Active Member by Contraception Tools in Halmahera Utara Regency, 2017-2019**

Tahun Year	Jumlah PUS Total of PUS	Peserta KB Aktif Menurut Kontrasepsi <sup>1</sup> Number of Family Planning Active Member by Contraception Tools <sup>1</sup>						
		1	2	3	4	5	6	7
(1)	(2)	(3)	(4)	(5)	(6)	(7)	(8)	(59)
2017	34 386	1	–	–	699	17 210	6 078	574
2018	34 386	1	–	–	275	7 270	2 868	442
2019	35 754	–	–	–	671	13 204	5 799	335

Catatan/Note: <sup>1</sup> Alat Kontrasepsi / Contraception Tools:

- |        |            |           |
|--------|------------|-----------|
| 1. IUD | 4. Implant | 7. Kondom |
| 2. MOP | 5. Suntik  |           |
| 3. MOW | 6. Pil     |           |

Sumber/Source: BKKBD/BKKBD

Tabel  
Table 4.2.18

**Banyaknya Pasangan Usia Subur (PUS) dan Peserta KB Baru Premix Menurut Jenis Alat Kontrasepsi di Kabupaten Halmahera Utara, 2017-2019**  
***Number of Fertile Spouse and Family Planning New Premix Member by Contraception Tools in Halmahera Utara Regency, 2017-2019***

Tahun Year	Jumlah PUS Total of PUS	Peserta KB Baru Premix Menurut Kontrasepsi <sup>1</sup> Number of Family Planning New Member by Contraception Tools <sup>1</sup>						
		1	2	3	4	5	6	7
(1)	(2)	(3)	(4)	(5)	(6)	(7)	(8)	(59)
2017	34 386	86	–	133	1 517	4 149	1 369	224
2018	34 386	58	–	68	864	2 530	44	105
2019	35 754	66	177	72	92	1 465	3 041	9 421

Catatan/Note: <sup>1</sup> Alat Kontrasepsi / Contraception Tools:

- |        |            |           |
|--------|------------|-----------|
| 1. IUD | 4. Implant | 7. Kondom |
| 2. MOP | 5. Suntik  |           |
| 3. MOW | 6. Pil     |           |

Sumber/Source: BKKBD/BKKBD

### 4.3 AGAMA DAN SOSIAL LAINNYA RELIGION AND OTHER SOCIAL AFFAIRS

**Tabel** 4.3.1 **Jumlah Penduduk Menurut Kecamatan dan Agama yang Dianut, 2019**  
**Table** 4.3.1 **Population by Subdistrict and Religion, 2019**

Kecamatan Subdistrict	Islam	Protestan Protestant	Katolik Catholic	Hindu	Budha Buddha	Lainnya Others
(1)	(2)	(3)	(4)	(5)	(6)	(7)
Malifut	10 016	3 229	80	–	–	–
Kao Teluk	4 776	1 538	6	–	–	–
Kao	2 274	7 092	72	–	–	1
Kao Barat	2 020	7 326	67	–	–	–
Kao Utara	129	13 229	22	–	–	–
Tobelo Selatan	1 125	13 977	37	–	–	1
Tobelo Barat	1 594	4 327	22	–	–	–
Tobelo Timur	12	6 847	2	–	–	–
Tobelo	12 925	20 495	1 212	6	10	–
Tobelo Tengah	586	14 952	177	3	–	2
Tobelo Utara	8 824	3 123	4	–	1	–
Galela	8 029	1 200	–	–	–	–
Galela Selatan	7 473	2 121	3	–	–	–
Galela Barat	5 486	5 636	16	–	1	–
Galela Utara	6 288	3 226	4	–	1	–
Loloda Utara	3 289	6 931	4	–	–	–
Loloda Kepulauan	7 181	905	–	–	–	–
<b>Kabupaten Halmahera Utara</b>	<b>82 027</b>	<b>116 154</b>	<b>1 728</b>	<b>9</b>	<b>13</b>	<b>4</b>

Sumber/Source: Dinas Kependudukan dan Pencatatan Sipil Kabupaten Halmahera Utara/Population and Civil Registration Department of Halmahera Utara Regency

**Tabel**  
**Table** 4.3.2

**Jumlah Tempat Peribadatan Menurut Kecamatan,  
2019**  
*Number of Places of Worship by Subdistrict and Religion,  
2019*

Kecamatan Subdistrict	Masjid Mosque	Mushola Pray Room	Gereja Protestan Protestant Church	Gereja Katholik Catholic Church	Pura Temple	Vihara
(1)	(2)	(3)	(4)	(5)	(6)	(7)
Malifut	18	2	5	...	—	—
Kao Teluk	9	—	7	...	—	—
Kao	6	—	20	...	—	—
Kao Barat	6	—	28	...	—	—
Kao Utara	1	—	37	...	—	—
Tobelo Selatan	2	2	30	...	—	—
Tobelo Barat	5	2	16	...	—	—
Tobelo Timur	—	—	17	...	—	—
Tobelo	21	5	58	...	—	—
Tobelo Tengah	—	—	30	...	—	—
Tobelo Utara	9	6	5	...	—	—
Galela	11	3	4	...	—	—
Galela Selatan	8	6	6	...	—	—
Galela Barat	5	1	29	...	—	—
Galela Utara	9	—	23	...	—	—
Loloda Utara	5	1	26	...	—	—
Loloda Kepulauan	8	3	6	...	—	—
<b>Kabupaten Halmahera Utara</b>	<b>123</b>	<b>31</b>	<b>347</b>	<b>...</b>	<b>—</b>	<b>—</b>

Sumber/SOURCE: Kantor Wilayah Kementerian Agama Kabupaten Halmahera Utara/Ministry Regional Office of Religious Affairs in Halmahera Utara Regency

**Tabel 4.3.3** Jumlah Desa<sup>1</sup>/Kelurahan yang Mengalami Bencana Alam<sup>2</sup> Menurut Kecamatan, 2011– 2018  
**Number of Villages<sup>1</sup> that Had Natural Disaster<sup>2</sup> by Subdistrict, 2011– 2018**

Kecamatan Subdistrict	Banjir/Flood		
	2011	2014	2018
(1)	(2)	(3)	(4)
Malifut	–	1	2
Kao Teluk	1	3	2
Kao	1	2	1
Kao Barat	11	9	19
Kao Utara	–	–	–
Tobelo Selatan	1	2	3
Tobelo Barat	2	2	1
Tobelo Timur	1	1	–
Tobelo	3	–	2
Tobelo Tengah	–	3	5
Tobelo Utara	–	–	1
Galela	1	–	1
Galela Selatan	–	–	–
Galela Barat	–	–	1
Galela Utara	–	10	3
Loloda Utara	8	6	2
Loloda Kepulauan	1	2	4
<b>Kabupaten Halmahera Utara</b>	<b>30</b>	<b>41</b>	<b>47</b>

Lanjutan Tabel/*Continued Table* 4.3.3

Kecamatan Subdistrict	Gempa Bumi/ <i>Earthquake</i>		
	2011	2014	2018
(1)	(5)	(6)	(7)
Malifut	–	–	–
Kao Teluk	–	1	–
Kao	–	–	1
Kao Barat	–	1	1
Kao Utara	–	–	–
Tobelo Selatan	–	–	–
Tobelo Barat	1	–	–
Tobelo Timur	–	–	–
Tobelo	1	–	7
Tobelo Tengah	–	–	–
Tobelo Utara	–	–	–
Galela	–	–	–
Galela Selatan	–	–	–
Galela Barat	–	–	4
Galela Utara	–	–	2
Loloda Utara	4	1	3
Loloda Kepulauan	1	1	6
<b>Kabupaten Halmahera Utara</b>	<b>7</b>	<b>4</b>	<b>24</b>



Lanjutan Tabel/Continued Table 4.3.3

Kecamatan Subdistrict	Tanah Longsor/Landslide		
	2011	2014	2018
(1)	(8)	(9)	(10)
Malifut	–	–	1
Kao Teluk	–	–	–
Kao	–	–	–
Kao Barat	–	–	1
Kao Utara	–	1	–
Tobelo Selatan	–	–	–
Tobelo Barat	–	–	–
Tobelo Timur	–	–	–
Tobelo	–	–	–
Tobelo Tengah	–	–	–
Tobelo Utara	–	–	1
Galela	–	–	–
Galela Selatan	–	–	–
Galela Barat	–	–	1
Galela Utara	–	1	–
Loloda Utara	1	1	–
Loloda Kepulauan	–	1	2
<b>Kabupaten Halmahera Utara</b>	<b>1</b>	<b>4</b>	<b>6</b>

Catatan/Note: <sup>1</sup> Desa pada tabel ini termasuk Unit Permukiman Transmigrasi (UPT) yang masih dibina oleh kementerian terkait dan nagari di Provinsi Sumatera Barat/Villages in this table are included in Transmigration Settlement Unit which is still fostered by the relevant ministries and the nagari in the Province of Sumatera Barat

<sup>2</sup> Terjadi dalam tiga tahun terakhir sampai dengan saat pencacahan/Occurred during the last three years by the time of enumeration

Sumber/Source: BPS, Pendataan Potensi Desa (Podes), SIMDASI/BPS-Statistics Indonesia, Village Potential Data Collecting, SIMDASI

**Tabel**  
**Table** 4.3.4

**Jumlah Kerusakan Rumah yang Diakibatkan Bencana Alam Menurut Kecamatan, 2018 dan 2019**  
**Number of Damaged Houses Due to Natural Disaster by Subdistrict, 2018 and 2019**

Kecamatan Subdistrict	Rusak Berat Severely Damaged		Rusak Sedang Damaged	
	2018	2019	2018	2019
(1)	(2)	(3)	(4)	(5)
Malifut	–	–	–	–
Kao Teluk	–	–	2	–
Kao	–	1	–	–
Kao Barat	–	–	–	–
Kao Utara	1	–	1	–
Tobelo Selatan	–	1	2	–
Tobelo Barat	–	1	1	–
Tobelo Timur	–	1	–	–
Tobelo	–	5	2	–
Tobelo Tengah	–	1	–	4
Tobelo Utara	–	1	1	1
Galela	55	–	5	–
Galela Selatan	11	–	–	–
Galela Barat	17	–	4	–
Galela Utara	–	1	1	1
Loloda Utara	–	–	–	–
Loloda Kepulauan	–	–	–	–
<b>Kabupaten Halmahera Utara</b>	<b>84</b>	<b>12</b>	<b>19</b>	<b>6</b>

Lanjutan Tabel/Continued Table 4.3.4

Kecamatan Subdistrict	Rusak Ringan Lightly Damaged		Terendam Submerged	
	2018	2019	2018	2019
(1)	(6)	(7)	(8)	(9)
Malifut	–	–	–	–
Kao Teluk	–	–	–	–
Kao	–	–	–	–
Kao Barat	158	–	–	–
Kao Utara	–	–	–	–
Tobelo Selatan	1	–	–	–
Tobelo Barat	–	–	–	–
Tobelo Timur	–	–	–	–
Tobelo	1	1	–	–
Tobelo Tengah	–	4	–	–
Tobelo Utara	–	–	–	–
Galela	5	–	–	–
Galela Selatan	1	–	–	–
Galela Barat	–	–	–	–
Galela Utara	–	1	–	–
Loloda Utara	–	–	–	–
Loloda Kepulauan	–	–	–	–
<b>Kabupaten Halmahera Utara</b>	<b>166</b>	<b>6</b>	<b>–</b>	<b>–</b>

Sumber/Source: Badan Nasional Penanggulangan Bencana Kabupaten Halmahera Utara/Regional Agency for Disaster Countermeasure Halmahera Utara Regency

**Tabel** 4.3.5  
**Table**

**Jumlah Penerima Bantuan (kepala keluarga) dan Anggaran Bantuan Sosial Pangan Menurut Kecamatan, 2019**  
**Number of Aid Recipients (head of household) and Food Social Assistance Budget by Subdistrict, 2019**

Kecamatan Subdistrict	Jumlah Penerima Bantuan (kepala keluarga)/Number of Beneficiaries (head of household)		Jumlah Anggaran (ribu rupiah) Budget Amount (thousands rupiahs)	
	Rencana Planning	Realisasi <sup>1</sup> Realization <sup>1</sup>	Rencana Planning	Realisasi <sup>1</sup> Realization <sup>1</sup>
(1)	(2)	(3)	(4)	(5)
Malifut	522	522	62 640	41 760
Kao Teluk	273	273	32 760	21 840
Kao	588	588	70 560	47 040
Kao Barat	702	702	84 240	56 160
Kao Utara	914	914	109 680	73 120
Tobelo Selatan	878	878	105 360	70 240
Tobelo Barat	323	323	38 760	25 840
Tobelo Timur	722	722	86 640	57 760
Tobelo	857	857	102 840	43 540
Tobelo Tengah	485	485	58 200	38 800
Tobelo Utara	642	642	77 040	24 720
Galela	542	542	65 040	43 360
Galela Selatan	310	310	37 200	24 800
Galela Barat	799	799	95 880	63 920
Galela Utara	891	891	106 920	71 280
Loloda Utara	851	851	102 120	37 540
Loloda Kepulauan	542	–	65 040	–
<b>Kabupaten Halmahera Utara</b>	<b>10 841</b>	<b>10 299</b>	<b>1 300 920</b>	<b>741 720</b>

Catatan/Note: <sup>1</sup>Tidak termasuk Bulan September sampai Bulan Desember 2019, karena bantuan RASTRA diubah menjadi bantuan nontunai/Not included from September to December 2019, due to RASTRA assistance is changed to non-cash assistance

Sumber/Source: Dinas Sosial Kabupaten Halmahera Utara/Department of Social Affairs of Halmahera Utatar Regency

**Tabel 4.3.6** Jumlah Jemaah Haji<sup>1</sup> yang Diberangkatkan ke Tanah Suci Mekah Menurut Kecamatan, 2017–2019  
**Table 4.3.6** Number of Hajj Pilgrims Departured<sup>1</sup> to the Holyland of Mecca by Subdistrict, 2017–2019

Kecamatan Subdistrict	2017	2018	2019
(1)	(2)	(3)	(4)
Malifut	32	25	20
Kao Teluk	2	12	1
Kao	–	2	–
Kao Barat	1	4	1
Kao Utara	7	–	4
Tobelo Selatan	17	–	30
Tobelo Barat	–	3	–
Tobelo Timur	5	–	19
Tobelo	1	17	–
Tobelo Tengah	–	1	–
Tobelo Utara	–	13	1
Galela	13	11	10
Galela Selatan	1	5	–
Galela Barat	36	–	12
Galela Utara	1	–	9
Loloda Utara	–	3	3
Loloda Kepulauan	1	–	10
<b>Kabupaten Halmahera Utara</b>	<b>96</b>	<b>96</b>	<b>120</b>

Catatan/Note: <sup>1</sup> Melalui Kementerian Agama/Managed by Ministry of Religious Affairs

Sumber/Source: Kantor Wilayah Kementerian Agama Kabupaten Halmahera Utara/Ministry Regional Office of Religious Affairs in Halmahera Utara Regency

**Tabel**  
**Table** 4.3.7**Nikah, Talak dan Cerai, 2017–2019**  
**Number of Marriages and Divorces, 2017–2019**

Kecamatan Subdistrict	Nikah <sup>1,2,3</sup> / Marriages <sup>1,2,3</sup>		
	2017	2018	2019
(1)	(2)	(3)	(4)
Malifut	56	59	53
Kao Teluk	15	10	20
Kao	1	–	–
Kao Barat	2	26	4
Kao Utara	4	18	26
Tobelo Selatan	52	86	92
Tobelo Barat	1	–	–
Tobelo Timur	79	67	66
Tobelo	–	2	1
Tobelo Tengah	–	–	–
Tobelo Utara	10	18	20
Galela	10	38	47
Galela Selatan	–	21	41
Galela Barat	62	52	65
Galela Utara	61	47	34
Loloda Utara	16	8	31
Loloda Kepulauan	29	7	50
<b>Kabupaten Halmahera Utara</b>	<b>398</b>	<b>459</b>	<b>550</b>

Lanjutan Tabel/Continued Table 4.3.7

Kecamatan Subdistrict	Talak dan cerai <sup>2,4</sup> / Divorces <sup>2,4</sup>				
	2018	2019	2019		Jumlah Total
			Cerai Talak Divorce by Talak	Cerai Gugat Divorce by Petition	
(1)	(5)	(6)	(7)	(8)	(9)
Malifut	3	4	4	–	4
Kao Teluk	4	6	4	2	6
Kao	–	–	–	–	–
Kao Barat	2	2	1	1	2
Kao Utara	1	2	–	2	2
Tobelo Selatan	43	47	12	35	47
Tobelo Barat	–	2	–	2	2
Tobelo Timur	6	8	4	4	8
Tobelo	–	–	–	–	–
Tobelo Tengah	–	–	–	–	–
Tobelo Utara	1	–	–	–	–
Galela	6	14	7	7	14
Galela Selatan	1	1	–	1	1
Galela Barat	5	4	3	1	4
Galela Utara	3	3	1	2	3
Loloda Utara	–	–	–	–	–
Loloda Kepulauan	–	1	1	–	1
<b>Kabupaten Halmahera Utara</b>	<b>75</b>	<b>94</b>	<b>37</b>	<b>57</b>	<b>94</b>

Catatan/Note: <sup>1</sup> Termasuk bedolan (nikah di luar KUA)/Including non formal registration

<sup>2</sup> Hanya untuk yang beragama Islam/Applies only for moslem

Sumber/Source: Pengadilan Agama Morotai di Tobelo/Religious Court of Morotai in Tobelo

<sup>3</sup> Kantor Wilayah Kementerian Agama Kabupaten Halmahera Utara/Ministry Regional Office of Religious Affairs in Halmahera Utara Regency

<sup>4</sup> Mahkamah Agung, Dirjen Badan Peradilan Agama/The Supreme Court, Directorate General of Religious Justice Affairs

**Tabel 4.3.8** Jumlah Perceraian Menurut Faktor dan Kecamatan, 2019  
**Table** Number of Divorces by Factors and Subdistrict, 2019

Kecamatan Subdistrict	Zina Adultery	Mabuk Drunk	Madat Drug Addict	Judi Gambling	Meninggal- kan Salah Satu Pihak Split Up	Dihukum Penjara Jail
(1)	(2)	(3)	(4)	(5)	(6)	(7)
Malifut	-	-	-	-	2	-
Kao Teluk	-	-	-	-	-	-
Kao	-	-	-	-	-	-
Kao Barat	-	-	-	-	-	-
Kao Utara	-	-	-	-	-	-
Tobelo Selatan	-	-	-	-	-	-
Tobelo Barat	-	-	-	-	-	-
Tobelo Timur	-	-	-	-	-	-
Tobelo	-	1	-	-	2	1
Tobelo Tengah	-	-	-	-	-	-
Tobelo Utara	-	-	-	-	-	-
Galela	-	-	-	-	-	-
Galela Selatan	-	-	-	-	-	-
Galela Barat	-	-	-	-	-	-
Galela Utara	-	-	-	-	2	-
Loloda Utara	-	-	-	-	1	-
Loloda Kepulauan	-	-	-	-	-	-
<b>Kabupaten Halmahera Utara</b>	-	<b>1</b>	-	-	<b>7</b>	<b>1</b>



Lanjutan Tabel/Continued Table 4.3.8

Kecamatan Subdistrict	Poligami Polygamy	Kekerasan Dalam Rumah Tangga Domestic Violence	Cacat Badan Disability	Perselisihan dan Pertengkaran Terus Menerus Constant Disputes and Quarrel
(1)	(8)	(9)	(10)	(11)
Malifut	–	–	–	2
Kao Teluk	1	–	–	–
Kao	–	–	–	3
Kao Barat	–	–	–	2
Kao Utara	–	–	–	–
Tobelo Selatan	–	–	–	2
Tobelo Barat	–	–	–	–
Tobelo Timur	–	–	–	–
Tobelo	–	1	–	19
Tobelo Tengah	–	–	–	2
Tobelo Utara	–	–	–	6
Galela	–	–	–	8
Galela Selatan	–	–	–	6
Galela Barat	–	–	–	3
Galela Utara	–	–	–	1
Loloda Utara	–	–	–	–
Loloda Kepulauan	–	–	–	1
<b>Kabupaten Halmahera Utara</b>	<b>1</b>	<b>1</b>	<b>–</b>	<b>55</b>

Lanjutan Tabel/Continued Table 4.3.8

Kecamatan Subdistrict	Kawin Paksa Forced Marriage	Murtad Apostate	Ekonomi Economy	Lain-lain Others	Jumlah Total
(1)	(12)	(13)	(14)	(15)	(16)
Malifut	–	–	–	–	4
Kao Teluk	–	–	–	–	1
Kao	–	–	–	–	3
Kao Barat	–	–	–	–	2
Kao Utara	–	–	–	–	–
Tobelo Selatan	–	–	–	–	2
Tobelo Barat	–	–	–	–	–
Tobelo Timur	–	–	–	–	–
Tobelo	1	–	2	–	27
Tobelo Tengah	–	–	–	–	2
Tobelo Utara	–	–	–	–	6
Galela	–	–	1	–	9
Galela Selatan	–	–	–	–	6
Galela Barat	–	–	–	–	3
Galela Utara	–	–	–	–	3
Loloda Utara	–	–	–	–	1
Loloda Kepulauan	–	–	–	–	1
<b>Kabupaten Halmahera Utara</b>	<b>1</b>	<b>–</b>	<b>3</b>	<b>–</b>	<b>70</b>

Sumber/Source: Pengadilan Agama Morotai di Tobelo/Religious Court of Morotai in Tobelo

**Tabel**  
**Table** 4.3.9**Jumlah Kejadian Bencana Alam Menurut Kecamatan,  
2019**  
**Number of Natural Disaster Events by Subdistrict, 2019**

Kecamatan Subdistrict	Gempa Bumi Earthquake	Letusan Gunung Api Volcanic Eruption	Tsunami Tsunami	Tanah Longsor Landslide	Banjir Floods	Banjir Bandang Flash Floods
(1)	(2)	(3)	(4)	(5)	(6)	(7)
Malifut	-	-	-	-	-	-
Kao Teluk	-	-	-	-	-	-
Kao	-	-	-	-	-	-
Kao Barat	-	-	-	-	-	-
Kao Utara	-	-	-	-	-	-
Tobelo Selatan	-	-	-	-	-	-
Tobelo Barat	-	-	-	-	-	-
Tobelo Timur	-	-	-	-	-	-
Tobelo	-	-	-	1	-	-
Tobelo Tengah	-	-	-	-	-	-
Tobelo Utara	-	-	-	-	-	-
Galela	-	1	-	-	-	-
Galela Selatan	-	1	-	-	-	-
Galela Barat	-	1	-	-	-	-
Galela Utara	-	1	-	-	-	-
Loloda Utara	-	-	-	-	-	-
Loloda kepulauan	-	-	-	2	-	-
<b>Kabupaten Halmahera Utara</b>	-	<b>4</b>	-	<b>3</b>	-	-

Lanjutan Tabel/*Continued Table* 4.3.9

Kecamatan <i>Subdistrict</i>	Kekeringan <i>Drought</i>	Kebakaran Hutan dan Lahan <i>Forest and Land Fires</i>	Angin Puting Beliung <i>Tornado</i>	Gelombang Pasang <i>Tidal Wave</i>	Abrasi <i>Abrasion</i>
(1)	(8)	(9)	(10)	(11)	(12)
Malifut	–	–	–	–	–
Kao Teluk	–	–	–	–	–
Kao	–	–	1	–	–
Kao Barat	–	–	–	–	–
Kao Utara	–	–	–	–	–
Tobelo Selatan	–	–	–	–	–
Tobelo Barat	–	–	–	–	–
Tobelo Timur	–	–	–	–	–
Tobelo	–	–	–	–	–
Tobelo Tengah	–	–	3	–	–
Tobelo Utara	–	–	1	–	–
Galela	–	–	–	–	–
Galela Selatan	–	–	–	–	–
Galela Barat	–	–	–	–	–
Galela Utara	–	–	–	–	2
Loloda Utara	–	–	–	–	–
Loloda kepulauan	–	–	–	–	–
<b>Kabupaten Halmahera Utara</b>	–	–	<b>5</b>	–	<b>2</b>

Sumber/*Source*: Badan Nasional Penanggulangan Bencana Kabupaten Halmahera Utara/*Regional Agency for Disaster Countermeasure Halmahera Utara Regency*

#### 4.4 KEMISKINAN POVERTY

**Tabel 4.4.1** **Garis Kemiskinan, Jumlah, dan Persentase Penduduk Miskin di Kabupaten Halmahera Utara, 2012–2019**  
*Poverty Line, Number, and Percentage of Poor People in Halmahera Utara Regency, 2012–2019*

Tahun Year	Garis Kemiskinan (rupiah/kapita/bulan) Poverty Line (rupiah/capita/month)	Jumlah Penduduk Miskin (ribu) Number of Poor People (thousand)	Persentase Penduduk Miskin Percentage of Poor People
(1)	(2)	(3)	(4)
2012	177 648	11,46	6,72
2013	184 492	10,26	5,90
2014	184 492	10,18	5,74
2015	195 091	8,95	4,99
2016	208 832	7,59	4,19
2017	215 837	7,84	4,22
2018	228 092	8,56	4,51
2019	238 878	8,79	4,55

Catatan/Note: ...

Sumber/Source: BPS, Survei Sosial Ekonomi Nasional Maret/BPS-Statistics Indonesia, March National Socioeconomic Survey

**Tabel**  
**Table** 4.4.2

**Indeks Kedalaman Kemiskinan dan Indeks Keparahan Kemiskinan di Kabupaten Halmahera Utara, 2012–2019**  
**Poverty Gap Index and Poverty Severity Index in Halmahera Utara Regency, 2012–2019**

Tahun Year	Indeks Kedalaman Kemiskinan Poverty Gap Index	Indeks Keparahan Kemiskinan Poverty Severity Index
(1)	(2)	(3)
2012	1,03	0,26
2013	0,51	0,10
2014	0,71	0,16
2015	0,42	0,06
2016	0,39	0,05
2017	0,63	0,14
2018	0,45	0,08
2019	0,38	0,07

Catatan/Note: ...

Sumber/Source: BPS, Survei Sosial Ekonomi Nasional Maret/BPS-Statistics Indonesia, March National Socioeconomic Survey

#### 4.5 KRIMINALITAS CRIME

**Tabel 4.5.1** Jumlah Tindak Pidana yang Dilaporkan, Risiko Penduduk Terjadi Tindak Pidana per 100.000 Penduduk, Persentase Penyelesaian Tindak Pidana, dan Selang Waktu Terjadinya Tindak Pidana Menurut Kepolisian Resort, 2016–2018  
*Crime Total, Crime Rate per 100,000 Population, Percentage of Crime Clearance, and Time Interval of Crime Occurance by Departmental (Resort) Police Office, 2016–2018*

Kecamatan Subdistrict	Jumlah Tindak Pidana yang Dilaporkan/ <i>Crime Total</i>		
	2016	2017	2018
(1)	(2)	(3)	(4)
Malifut	5	6	18
Kao Teluk	1	3	5
Kao	4	1	–
Kao Barat	2	1	1
Kao Utara	1	1	1
Tobelo Selatan	4	3	2
Tobelo Barat	1	1	–
Tobelo Timur	–	1	1
Tobelo	71	62	78
Tobelo Tengah	17	8	27
Tobelo Utara	10	11	23
Galela	3	4	1
Galela Selatan	2	2	2
Galela Barat	2	1	2
Galela Utara	2	–	1
Loloda Utara	3	2	4
Loloda Kepulauan	1	2	2
<b>Kabupaten Halmahera Utara</b>	<b>129</b>	<b>109</b>	<b>156</b>

Lanjutan Tabel/*Continued Table 4.5.1*

Kecamatan <i>Subdistrict</i>	Risiko Penduduk Terjadi Tindak Pidana per 100.000 Penduduk <i>Crime Rate per 100,000 Population</i>		
	2016	2017	2018
(1)	(5)	(6)	(7)
Malifut	...	...	...
Kao Teluk	...	...	...
Kao	...	...	...
Kao Barat	...	...	...
Kao Utara	...	...	...
Tobelo Selatan	...	...	...
Tobelo Barat	...	...	...
Tobelo Timur	...	...	...
Tobelo	...	...	...
Tobelo Tengah	...	...	...
Tobelo Utara	...	...	...
Galela	...	...	...
Galela Selatan	...	...	...
Galela Barat	...	...	...
Galela Utara	...	...	...
Loloda Utara	...	...	...
Loloda Kepulauan	...	...	...
<b>Kabupaten Halmahera Utara</b>	...	...	...



Lanjutan Tabel/Continued Table 4.5.1

Kecamatan Subdistrict	Persentase Penyelesaian Tindak Pidana Percentage of Crime Clearance		
	2016	2017	2018
(1)	(8)	(9)	(10)
Malifut	100	33,33	38,89
Kao Teluk	200	33,33	40
Kao	50	100	–
Kao Barat	50	–	100
Kao Utara	100	100	–
Tobelo Selatan	100	66,67	50
Tobelo Barat	100	–	–
Tobelo Timur	–	–	100
Tobelo	76,06	79,03	55,13
Tobelo Tengah	29,41	87,5	66,67
Tobelo Utara	80	45,45	95,65
Galela	66,67	50	100
Galela Selatan	100	50	50
Galela Barat	100	100	50
Galela Utara	100	–	–
Loloda Utara	100	100	100
Loloda Kepulauan	100	100	50
<b>Kabupaten Halmahera Utara</b>	<b>73,64</b>	<b>69,72</b>	<b>67,95</b>

Lanjutan Tabel/Continued Table 4.5.1

Kecamatan Subdistrict	Selang Waktu Terjadinya Tindak Pidana <sup>1</sup> Time Interval of Crime Occurance <sup>1</sup>		
	2016	2017	2018
(1)	(11)	(12)	(13)
Malifut	1728 <sup>1</sup>	1440 <sup>1</sup>	480 <sup>1</sup>
Kao Teluk	8640 <sup>1</sup>	2880 <sup>1</sup>	1728 <sup>1</sup>
Kao	2160 <sup>1</sup>	8640 <sup>1</sup>	–
Kao Barat	4320 <sup>1</sup>	8640 <sup>1</sup>	8640 <sup>1</sup>
Kao Utara	8640 <sup>1</sup>	8640 <sup>1</sup>	8640 <sup>1</sup>
Tobelo Selatan	2160 <sup>1</sup>	2880 <sup>1</sup>	4320 <sup>1</sup>
Tobelo Barat	8640 <sup>1</sup>	8640 <sup>1</sup>	–
Tobelo Timur	–	8640 <sup>1</sup>	8640 <sup>1</sup>
Tobelo	120 <sup>1</sup>	144 <sup>1</sup>	96 <sup>1</sup>
Tobelo Tengah	504 <sup>1</sup>	1080 <sup>1</sup>	312 <sup>1</sup>
Tobelo Utara	864 <sup>1</sup>	792 <sup>1</sup>	360 <sup>1</sup>
Galela	2880 <sup>1</sup>	2160 <sup>1</sup>	8640 <sup>1</sup>
Galela Selatan	4320 <sup>1</sup>	4320 <sup>1</sup>	4320 <sup>1</sup>
Galela Barat	4320 <sup>1</sup>	8640 <sup>1</sup>	4320 <sup>1</sup>
Galela Utara	4320 <sup>1</sup>	–	8640 <sup>1</sup>
Loloda Utara	2880 <sup>1</sup>	4320 <sup>1</sup>	2160 <sup>1</sup>
Loloda Kepulauan	8640 <sup>1</sup>	4320 <sup>1</sup>	4320 <sup>1</sup>
<b>Kabupaten Halmahera Utara</b>			

Catatan/Note: <sup>1</sup> . = jam/hours; ' = menit/minutes; " = detik/second

Sumber/Source: Biro Pengendalian Operasi, Mabes POLRI/Bureau of Operation Control, Indonesian National Police Headquarters

**Tabel 4.5.2** Jumlah Narapidana Menurut Golongan Pada LP Kelas IIB Tobelo, 2019  
**Table** 4.5.2 Number of Convict by Faction at LP Class of IIB Tobelo, 2019

Bulan Month	Golongan				Jumlah / Total
	BI	BIIA	BIIB	BIII	
(1)	(2)	(3)	(4)	(5)	(6)
Januari	87	3	2	3	95
Februari	89	7	–	3	99
Maret	95	5	15	–	115
April	96	2	–	–	98
Mei	94	11	–	1	106
Juni	81	10	–	1	92
Juli	98	13	6	1	118
Agustus	103	7	2	2	114
September	94	9	–	10	113
Oktober	110	12	2	5	129
November	116	9	2	5	132
Desember	119	10	–	5	134
<b>Kabupaten Halmahera Utara</b>	<b>1 182</b>	<b>98</b>	<b>29</b>	<b>36</b>	<b>2 551</b>

Sumber/Source: Lembaga Pemasyarakatan Kelas IIB Tobelo/Society Institute Class IIB of Tobelo

**Tabel**  
**Table** 4.5.3**Jumlah Tahanan Menurut Golongan Pada LP Kelas IIB Tobelo, 2019**  
**Number of Prisoner by Faction at LP Class of IIB Tobelo, 2019**

Bulan Month	Golongan					Jumlah / Total
	AI	AII	AIII	AIV	AV	
(1)	(2)	(3)	(4)	(5)	(6)	(7)
Januari	–	4	29	–	3	36
Februari	–	10	30	–	3	43
Maret	–	5	33	5	1	44
April	24	4	42	5	1	76
Mei	9	10	38	5	1	63
Juni	5	5	41	5	1	57
Juli	2	12	33	5	1	53
Agustus	–	10	37	6	1	54
September	–	9	45	2	–	56
Oktober	–	9	39	2	–	50
November	–	4	32	3	–	39
Desember	–	8	16	3	–	27
<b>Kabupaten Halmahera Utara</b>	<b>40</b>	<b>90</b>	<b>415</b>	<b>41</b>	<b>12</b>	<b>598</b>

Sumber/Source: Lembaga Pemasyarakatan Kelas IIB Tobelo/Society Institute Class IIB of Tobelo

**Tabel**  
**Table 4.5.4****Rekapitulasi Tahanan Tahap Penuntutan Tindak Pidana Umum Pada Kejaksaan Negeri Halmahera Utara, 2019**  
**Summary of Prison prosecution Phase at Domestic Prosecutor's Office Halmahera Utara, 2019**

Jenis Tindak Pidana <i>Type of Criminal</i>	Sisa Tahun Lalu <i>The Remainder of Last Year</i>	Masuk Tahun Ini <i>Sign This Year</i>	Diselesaikan Tahun Ini <i>Completed This Year</i>	Sisa Tahun Ini <i>Rest of The Year</i>
(1)	(2)	(3)	(4)	(5)
Psikotropika	–	–	–	–
Narkotika	1	10	6	5
Senpi / Sajam	–	1	1	–
Pembunuhan	–	–	–	–
Penganiayaan	–	26	24	2
Perkosaan	–	–	–	–
Perkosaan Anak di Bawah Umur	–	11	10	1
Perzinahan	–	–	–	–
Pencurian	–	19	18	1
Perjudian	–	4	4	–
Pengeroyokan	2	7	9	–
Kelalaian	–	6	6	–
Penggelapan	–	3	3	–
<b>Kabupaten Halmahera Utara</b>	<b>3</b>	<b>87</b>	<b>81</b>	<b>9</b>

Lanjutan Tabel/*Continued Table 4.5.4*

Jenis Tindak Pidana <i>Type of Criminal</i>	Jenis Penahan <i>Type of Anchoring</i>		
	Rutan <i>Jail</i>	Rumah <i>House</i>	Kota <i>Town</i>
(1)	(2)	(3)	(4)
Psikotropika	–	–	–
Narkotika	11	–	–
Senpi / Sajak	1	–	–
Pembunuhan	–	–	–
Penganiayaan	20	–	6
Perkosaan	–	–	–
Perkosaan Anak di Bawah Umur	11	–	–
Perzinahan	–	–	–
Pencurian	19	–	–
Perjudian	4	–	–
Pengeroyokan	7	–	2
Kelalaian	6	–	–
Penggelapan	3	–	–
<b>Kabupaten Halmahera Utara</b>	<b>82</b>	<b>–</b>	<b>8</b>

Sumber/*Source*: Kejaksaan Negeri Halmahera Utara/*Domestic Prosecutor's Office Halmahera Utara*

**Tabel**  
**Table** 4.5.5**Jumlah Surat Izin Mengemudi (SIM) yang Diterbitkan  
Sat Lantas Polres Halmahera Utara Berdasarkan Bulan,  
2019**  
*Number of Published SIM and Accident of Traffic at Region  
of Halmahera Utara District Police, 2019*

<b>Bulan Month</b>	<b>Satpas</b>	<b>Simling</b>	<b>Jumlah SIM / Number of SIM</b>
(1)	(2)	(3)	(4)
Januari	194	–	194
Februari	290	–	290
Maret	198	–	198
April	229	–	229
Mei	323	–	323
Juni	234	–	234
Juli	333	–	333
Agustus	336	–	336
September	453	–	453
Oktober	360	–	360
November	285	–	285
Desember	257	–	257
<b>Kabupaten Halmahera Utara</b>	<b>3 492</b>	<b>–</b>	<b>3 492</b>

Sumber/Source: Polres Halmahera Utara/Halmahera Utara District Office

**Tabel**  
**Table** 4.5.6**Jumlah Kecelakaan Lalu Lintas dan Korban di Kabupaten  
Halmahera Utara, 2019**  
*Number of Traffic Accident and Victims in Halmahera Utara  
Regency, 2019*

Bulan Month	Jumlah Kasus Number of Cases	Korban Victim		
		Meninggal Dead	Luka Berat Severely Injury	Luka Ringan Lightly Injury
(1)	(2)	(3)	(4)	(5)
Januari	3	2	–	5
Februari	4	4	–	4
Maret	7	5	1	7
April	9	12	1	4
Mei	5	7	–	1
Juni	7	9	1	10
Juli	3	1	2	1
Agustus	3	1	1	1
September	6	2	1	10
Oktober	9	8	2	10
November	3	2	–	6
Desember	1	–	–	1
<b>Kabupaten Halmahera Utara</b>	<b>60</b>	<b>54</b>	<b>8</b>	<b>70</b>

Sumber/Source: Polres Halmahera Utara/Halmahera Utara District Office



**Tabel 4.5.7** Jumlah Perkara yang Masuk dan Putus pada Bagian Perdata di Pengadilan Negeri Tobelo, 2017-2019  
**Number of Cases Entered and Resolved in the Civil Section of the District Court of Tobelo, 2017-2019**

Rincian Details	Sisa Tahun Lalu The Remainder of Last Year	Masuk Tahun Ini Sign This Year	Diselesaikan Tahun Ini Completed This Year	Sisa Tahun Ini Rest of The Year
(1)	(2)	(3)	(4)	(5)
Gugatan				
2017	20	76	65	31
2018	31	97	98	30
2019	30	119	120	29
Permohonan				
2017	1	10	10	1
2018	1	17	18	–
2019	–	26	25	1
<b>Kabupaten Halmahera Utara</b>	<b>83</b>	<b>345</b>	<b>336</b>	<b>92</b>

Sumber/Source: Pengadilan Negeri Tobelo, Tobelo District Court

#### 4.6 LITERASI LITERACY

**Tabel** 4.6.1 **Jumlah Buku Berdasarkan Klasifikasi Buku di Perpustakaan Daerah Kabupaten Halmahera Utara, 2019**  
*Number of Books by Classification in Regional Library in Halmahera Utara Regency, 2019*

Jenis Buku <i>Kind of Book</i>	Jumlah Buku <i>Number of Book</i>
(1)	(2)
Ilmu Komputer, Informasi dan Karya Umum	1 722
Filsafat dan Psikologi	1 305
Agama	2 672
Ilmu Pengetahuan Sosial	6 321
Bahasa	1 190
Ilmu-Ilmu Murni (Sains)	4 077
Ilmu-Ilmu Terapan (Teknologi)	7 260
Kesenian dan Olah Raga	1 323
Kesusasteraan	1 156
Sejarah dan Geografi	1 312
<b>Jumlah / Total</b>	<b>28 338</b>

Sumber/Source: Dinas Kearsipan dan Perpustakaan Daerah Kabupaten Halmahera Utara/ Archives and Regional Library Service of Halmahera Utara Regency

**Tabel** 4.6.2 **Jumlah Buku Berdasarkan Klasifikasi Buku di Perpustakaan Desa Kabupaten Halmahera Utara, 2019**  
**Number of Books by Classification in Village Library in Halmahera Utara Regency, 2019**

<b>Jenis Buku</b> <i>Kind of Book</i>	<b>Jumlah Buku</b> <i>Number of Book</i>
(1)	(2)
Ilmu Komputer, Informasi dan Karya Umum	3 834
Filsafat dan Psikologi	2 256
Agama	2 252
Ilmu Pengetahuan Sosial	9 344
Bahasa	1 794
Ilmu-Ilmu Murni (Sains)	4 248
Ilmu-Ilmu Terapan (Teknologi)	32 032
Kesenian dan Olah Raga	5 492
Kesusasteraan	16 592
Sejarah dan Geografi	2 206
<b>Jumlah / Total</b>	<b>80 050</b>

Sumber/Source: Dinas Kearsipan dan Perpustakaan Daerah Kabupaten Halmahera Utara/ Archives and Regional Library Service of Halmahera Utara Regency

**Tabel**  
**Table** 4.6.3**Jumlah Pengembangan Layanan Perpustakaan Desa di  
Kabupaten Halmahera Utara, 2019**  
**Number of Village Library Service Development in  
Halmahera Utara Regency, 2019**

<b>Kecamatan Subdistrict</b>	<b>Desa Village</b>	<b>Tempat Layanan Service Place</b>	<b>Jumlah Buku Number of Book</b>
(1)	(2)	(3)	(4)
Malifut	Soma	Kantor Desa	1 250
	Bobawa	Kantor Desa	1 250
	Tahane	Rumah Pengelola	1 250
	Sosol	Kantor Desa	1 000
	Ngofakiaha	Kantor Desa	1 000
	Peleri	Rumah Kepala Desa	1 000
	Matsa	Rumah Kepala Desa	1 000
Kao Teluk	Kuntum Mekar	Rumah Sekdes	1 250
	Tiwowor	Gedung SD	1 250
	Tabanoma	Kantor Desa	1 000
Kao	Goruang	Kantor Desa	1 150
	Patang	Kantor Desa	1 250
	Jati	Kantor Desa	1 150
	Kukumutuk	Rumah Kepala Desa	1 000
	Popon	Rumah Sekdes	1 000
Kao Barat	Tolabit	Kantor Desa	1 250
	Toliwang A	Kantor Desa	1 250
<b>Jumlah / Total</b>			<b>23 950</b>

Lanjutan Tabel/*Continued Table 4.6.3*

<b>Kecamatan Subdistrict</b>	<b>Desa Village</b>	<b>Tempat Layanan Service Place</b>	<b>Jumlah Buku Number of Book</b>
(1)	(2)	(3)	(4)
Kao Utara	Gamlaha	Kantor Desa	1 250
	Daru	Kantor Desa	1 250
	Doro	Kantor Desa	1 150
	Boulamo	Gedung Perpustakaan	1 000
Tobelo Selatan	Kakara B	Kantor Desa	1 000
	Gamhoku	Kantor Desa	1 250
	Halehe	Rumah Kepala Desa	1 000
Tobelo Barat	Togoliua	Rumah Kepala Desa	1 000
Tobelo Timur	Yaro	Rumah Kepala Desa	1 250
	Todokuiha	Gedung Perpustakaan	1 000
	Gonga	Kantor Desa	1 000
Tobelo	Gamsungi	Kantor Desa	1 000
	Tagalaya	Kantor Desa	1 000
	Wari	Kantor Desa	1 250
	Kumo	Kantor Desa	1 000
<b>Jumlah / Total</b>			<b>11 750</b>

Lanjutan Tabel/*Continued Table* 4.6.3

<b>Kecamatan Subdistrict</b>	<b>Desa Village</b>	<b>Tempat Layanan Service Place</b>	<b>Jumlah Buku Number of Book</b>
(1)	(2)	(3)	(4)
Tobelo Tengah	Pitu	Kantor Desa	1 250
	Wosia	Kantor Desa	1 000
	Kaliupa	Kantor Desa	1 000
	Mahia	Rumah Sekdes	1 000
	Lina Ino	Kantor Desa	1 000
Tobelo Utara	Gorua	Taman Baca	1 250
	Popilo	Kantor Desa	1 000
	Luari	Rumah Pengelola	1 150
Galela	Mamuya	Kantor Desa	1 000
	Soasio	Kantor Desa	1 250
Galela Selatan	Seki	Kantor Desa	1 150
	Togawa	Kantor Desa	1 000
	Soakonora	Kantor Desa	1 250
	Igobula	Kantor Desa	1 000
Galela Barat	Roko	Kantor Desa	1 000
	Duma	Kantor Desa	1 250
	Gotalamo	Kantor Desa	1 000
	Dokulamo	Kantor Desa	1 250
Galela Utara	Salimuli	Kantor Desa	1 250
<b>Jumlah / Total</b>			<b>22 200</b>

Lanjutan Tabel/*Continued Table 4.6.3*

Kecamatan <i>Subdistrict</i>	Desa <i>Village</i>	Tempat Layanan <i>Service Place</i>	Jumlah Buku <i>Number of Book</i>
(1)	(2)	(3)	(4)
Loloda Utara	Gisik	Rumah Kepala Desa	1 000
	Kapa-kapa	Rumah Kepala Desa	1 000
	Pocao	Rumah Kepala Desa	1 000
	Ngajam	Rumah Sekdes	1 000
	Dorume	Kantor Desa	1 000
	Asimiro	Kantor Desa	2 000
	Posi-Posi	Kantor Desa	1 000
	Apulea	Rumah Kepala Desa	1 000
	Momajiu	Kantor Desa	1 000
Loloda Kepulauan	Dama	Kantor Desa	1 000
	Fitako	Kantor Desa	1 000
	Salube	Kantor Desa	1 000
<b>Jumlah / Total</b>			<b>13 000</b>

Sumber/*Source*: Dinas Kearsipan dan Perpustakaan Daerah Kabupaten Halmahera Utara/ Archives and Regional Library Service of Halmahera Utara Regency

81 ton

Produksi Semangka, 2019  
Watermelon Production, 2019

20 996

Populasi Sapi Potong (Ekor), 2019  
Cow Population (Heads), 2019

3 435

Perahu Motor Tempel, 2019  
Outboard Motor Boat, 2019

622,8 ton

Produksi Tomat, 2019  
Tomato Production, 2019

33 375 ton

Produksi Perikanan Tangkap di Laut, 2019  
Capture Fisheries Production at Sea, 2019

71 597 ton

Produksi Kelapa, 2019  
Coconut Production, 2019





**PENJELASAN TEKNIS**

1. **Lahan sawah** adalah lahan pertanian yang berpetak-petak dan dibatasi oleh pematang (galangan), saluran untuk menahan/ menyalurkan air, yang biasanya ditanami padi sawah tanpa memandang dari mana diperoleh atau status lahan tersebut. Lahan yang dimaksud termasuk lahan yang terdaftar di Pajak Bumi Bangunan, luran Pembangunan Daerah, lahan bengkok, lahan serobotan, lahan rawa yang ditanami padi dan lahan bekas tanaman tahunan yang telah dijadikan sawah, baik yang ditanami padi, palawija atau tanaman semusim lainnya.
2. **Tegal/Kebun** adalah lahan pertanian bukan sawah (lahan kering) yang ditanami tanaman semusim atau tahunan dan terpisah dengan halaman sekitar rumah serta penggunaannya tidak berpindah pindah.
3. **Ladang/Huma** adalah lahan pertanian bukan sawah (lahan kering) yang biasanya ditanami tanaman semusim dan penggunaannya hanya semusim atau dua musim, kemudian akan ditinggalkan bila sudah tidak subur (berpindah-pindah). Kemungkinan lahan ini beberapa tahun kemudian akan dikerjakan kembali jika sudah subur.

**TECHNICAL NOTES**

1. **Wetland** is agricultural land that separated by small dykes to resist water, where the main crop is usually wetland paddy without considering where it is got from or the status of the land. It includes the land that is registered at land income tax office, regional development contribution, 'bengkok' land, illegal ownership, swamps for rice cultivation, and annual crop land mark that has been used as rice field, which are both planted with paddy, secondary crops or the other seasonal crops.
2. **Dry field/Garden** is an dryland (unirrigated land) which is planted with seasonal or annual crops and separately from the yard around the house without shifting
3. **Unirrigated agricultural field /Shifting cultivation land** is dryland (unirrigated land) that usually is cultivated for seasonal crops and utilized only for one or two seasons, then it will be left when it is not fertile (shifting). Maybe, this land will be used again in a few years if it has been fertile.

4. **Lahan yang sementara** tidak diusahakan adalah lahan yang biasanya diusahakan tetapi untuk sementara (lebih dari 1 (satu) tahun tetapi kurang dari atau sama dengan 2 (dua) tahun) tidak diusahakan, termasuk lahan sawah yang tidak diusahakan selama lebih dari 2 (dua) tahun.
5. Data pokok tanaman pangan yang dikumpulkan adalah luas panen dan produktivitas (hasil per hektar). Produksi tanaman pangan merupakan hasil perkalian antara luas panen dengan produktivitas. Pengumpulan data luas panen dilakukan setiap bulan dengan pendekatan area kecamatan di seluruh wilayah Indonesia. Pengumpulan data produktivitas dilakukan melalui pengukuran langsung pada plot ubinan berukuran 2½ m x 2½ m. Pengumpulan data produktivitas dilakukan setiap subround (empat bulanan) pada waktu panen petani.
4. **Temporarily unused land** is land that is regularly used but temporarily (more than a year but less or equal than twoyears) is unused, it includes wetland that is not cultivated more than two years.
5. The main food crops data collected consists of harvested area and productivity (yield per hectare). Food crops production is generated by harvested area multiplied by productivity. The harvested area data is collected every month using sub district area approach in all sub district in Indonesia. The productivity data collection is conducted by a direct measurement in 2½m x 2½m crop cutting plot. The productivity measurement is conducted in every subround (four monthly) at the time when farmers are harvesting their crops.

6. Data produksi padi dan palawija yang disajikan adalah dalam kualitas: gabah kering giling (padi), pipilan kering (jagung), biji kering (kedelai dan kacang tanah), dan umbi basah (ubi kayu dan ubi jalar).

7. **Tanaman sayuran dan buah-buahan semusim**

**Tanaman sayuran semusim**

adalah tanaman sumber vitamin, garam mineral dan lain-lain yang dikonsumsi dari bagian tanaman yang berupa daun, bunga, buah, dan umbinya, yang berumur kurang dari satu tahun.

Tanaman buah-buahan semusim adalah tanaman sumber vitamin, garam mineral, dan lain-lain yang dikonsumsi dari bagian tanaman yang berupa buah, berumur kurang dari satu tahun, tidak berbentuk pohon/rumpun tetapi menjalar dan berbatang lunak.

8. **Tanaman buah-buahan dan sayuran tahunan**

**Tanaman buah-buahan tahunan**

adalah tanaman sumber vitamin, garam mineral, dan lain-lain yang dikonsumsi dari bagian tanaman yang berupa buah dan merupakan

6. *Production of paddy and secondary crops data are presented in the form of: dry unhusked rice (paddy), dry loose maize (maize), dry shells crops (soybeans and peanuts), and fresh roots (cassava and sweet potatoes).*

7. **Seasonal vegetable and fruit plants**

**Seasonal vegetable plants**

*are plants which are the sources of vitamin, mineral salt, etc, consumed from the part of the plant in the form of leaf, flower, fruit, and root with the age of less than one year.*

*Seasonal fruit plants are plants which are the sources of vitamin, mineral salt, etc, consumed from the part of the plant in the form of fruits. These plants are creeps with the age of less than one year.*

8. **Annual fruit and vegetable plants**

**Annual fruit plants**

*are plants which are the sources of vitamin, contained mineral salt, etc, consumed from the part of plant in the form of fruit and more than one year of age.*

tanaman tahunan.

**Tanaman sayuran tahunan** adalah tanaman sumber vitamin, garam mineral, dan lain-lain yang dikonsumsi dari bagian tanaman yang berupa daun dan atau buah yang berumur lebih dari satu tahun.

*Annual vegetable plants are plants which are the sources of vitamin, contained mineral salt, etc, consumed from the part of the plant in the form of vegetable and more than one year of age.*

9. **Tanaman biofarmaka** adalah tanaman yang bermanfaat untuk obat-obatan, kosmetik, dan kesehatan yang dikonsumsi atau digunakan dari bagian-bagian tanaman seperti daun, batang, buah, umbi (rimpang) ataupun akar.

9. **Medicinal plants** are plants which are useful for medicine. It is consumed from part of the plant such as leaf, flower, fruit, tuber, and root.

10. **Tanaman hias** adalah tanaman yang mempunyai nilai keindahan baik bentuk, warna daun, tajuk maupun bunganya, sering digunakan untuk penghias pekarangan dan lain sebagainya.

10. **Ornamental plants** are plants which have a beauty value, either in shape, colour of leaf or crown of flower, and they are often used as a yard decorator.

11. **Luas panen tanaman hortikultura** adalah luas tanaman sayuran, buah-buahan, biofarmaka, dan tanaman hias yang diambil hasilnya/dipanen pada periode pelaporan.

11. **Harvested area of horticulture** is area which vegetable, fruit, medicinal and ornamental plant of crop harvested during the period of report.

12. **Luas panen untuk tanaman sayuran** adalah luas tanaman yang dipanen sekaligus/habis/dibongkar dan luas tanaman yang dipanen berkali-kali (lebih dari satu kali)/belum habis.

12. **Harvested area of vegetables** is area of entirely plant harvested/demolished and plant harvested several times/undemolished.

**Tanaman yang dipanen sekaligus/ habis/dibongkar**

adalah tanaman yang sehabis panen langsung dibongkar/dicabut, terdiri dari bawang merah, bawang putih, bawang daun, kentang, kol/kubis, kembang kol, petsai/sawi, wortel, lobak, dan kacang merah.

**Tanaman yang dipanen berkali-kali (lebih dari satu kali)/belum habis**

adalah tanaman yang pemanenannya lebih dari satu kali dan biasanya dibongkar apabila panen terakhir sudah tidak memadai lagi, terdiri dari: kacang panjang, cabe besar, cabe rawit, jamur, tomat, terung, buncis, ketimun, labu siam, kangkung, bayam, melon, semangka, dan blewah.

13. **Produksi hortikultura** adalah hasil Menurut bentuk produk dari setiap tanaman sayuran, buah-buahan, biofarmaka dan tanaman hias yang diambil berdasarkan luas yang dipanen/ tanaman yang menghasilkan pada bulan/triwulan laporan.

**Entirely plants harvested**

**/ demolished** are plants usually harvested once and demolished to be substituted by other plants, consisting of: shallots, garlic, leeks, potato, cabbage, cauli flower, mustard green, carrots, chinese radish, and red kidney beans.

**Plants harvested several times/ undemolished**

are plants usually harvested more than once and demolished in the case that the last harvest was economically not profitable. They consist of : yard long beans, chili, small chili, mushroom, tomatoes, egg plant, frech beans, cucumber, pumpkin/ chajota, swamp cabbage, spinach, melon, watermelon, and blewah .

13. **Horticulture production** is the standard production quantity form of vegetable, fruit, medicinal and ornamental plant based on harvested area/the number of production plants reported monthly/quarterly.

**ULASAN**

**DESCRIPTION**

Indonesia sebagai negara agraris menjadikan pertanian sebagai sektor unggulan dalam penghasil Produk Domestik Bruto (PDB) secara nasional maupun Produk Domesik Regional Bruto (PDRB) secara regional bagi Kabupaten Halmahera Utara. Pembangunan pada sektor pertanian bertujuan untuk meningkatkan pendapatan dan taraf hidup petani, peternak, dan nelayan, serta memperluas kesempatan berusaha, menunjang pembangunan industri dan meningkatkan ekspor.

*Indonesia as an agriculture country makes an agriculture as the most important result for Gross Domestic Product (GDP) in this way national, and Gross Domestic Regional Bruto (GDRP) in this way regional for Halmahera Utara Regency. Development in agriculture sector to improvement revenue and improvement living level for farmers, cattlemen, and fishermen, and to expand business opportunities, to support development industry and to improve export.*

**Tanaman Pangan**

Pada tahun 2018 tanaman padi sawah memiliki luas lahan 6.704 Ha luas panen sebesar 7.515 Ha dan produksi sebesar 38.325 Ton. Kemudian, untuk komoditi jagung memiliki luas lahan sebesar 28.028 Ha dengan luas panen sebesar 37.166 Ha dan produksi sebesar 208.130 Ton.

**Crops**

*In 2018 rice crops has 6.704 Ha land area, 7.515 Ha harvested area and produces 38.325 ton. Next, in corn commodity has 28.028 Ha land area, 37.166 Ha harvested area and produces 208.130 Ton corn.*

**Hortikultura**

Pada tahun 2019 kelompok tanaman sayuran yang terdiri dari bawang merah, cabai, kentang, kubis, petsai, tomat, bawang putih. Luas panen masing-masing sebesar 8,00 Ha; 460,00 Ha; 0 Ha, 0 Ha, 10,00 Ha, 253,00 Ha, 0 Ha. Produksi masing-masing sebanyak 24,0 ton; 1627,5 ton; 0 ton; 0 ton; 14,5 ton; 622,8 ton; 0 ton;

**Horticulture**

*In 2019, vegetables commodity group consisted of shallot, chili, potato, chabbage, chinese chabbage, tomato, garlic. Each harvested area is 8.00 Ha; 460.00 Ha; 0 Ha, 0 Ha, 10.00 Ha, 253.00 Ha, 0 Ha. Each production is 24.0 tons; 1627.5 tons; 0 tons; 0 tons; 14.5 tons; 622.8 tons; 0 tons;*

### **Peternakan**

Terdapat beberapa jenis ternak di Kabupaten Halmahera Utara. Populasi beberapa jenis ternak tersebut dalam satuan ekor pada tahun 2019 adalah sapi perah 0, sapi potong 20.996, kerbau 0, kuda 0, kambing 15.574, domba 0, babi 32.939, ayam kampung 92.841, ayam petelur 0, ayam pedaging 0, dan itik manila belum tersedia datanya.

### **Perikanan**

Hasil produksi perikanan tangkap di laut pada tahun 2019 sebesar 33.375 Ton dengan jumlah nelayan sebanyak 5.375 orang. Sedangkan, kapal penangkap ikan yang paling banyak digunakan adalah perahu motor tempel sebanyak 3.435 kapal motor.

### **Kehutanan**

Pada tahun 2018 di Kabupaten Halmahera Utara tercatat luas area untuk hutan lindung sebesar 84.460,79 Ha. Hutan produksi terbatas sebesar 71.232,19 Ha, hutan produksi konservasi sebesar 80.677,64 Ha serta areal penggunaan lain sebesar 92.261,81 Ha buras.

### **Livestock**

*There are several types of livestock in North Halmahera Regency. The population of several types of livestock in tail units in 2019 are dairy cattle 0, beef cattle 20,996, buffalo 0, horses 0, goats 15,574, sheep 0, pigs 32,939, native chickens 92,841, laying hens 0, broilers 0, and muscovy ducks the data is not yet available.*

### **Fishery**

*Marine capture fisheries production in 2019 is 33,375 ton with the number of fisherman is 5.375 people. Meanwhile, the majority of fishing vessels is hookers with motor attached with a total of 3,435 hookers.*

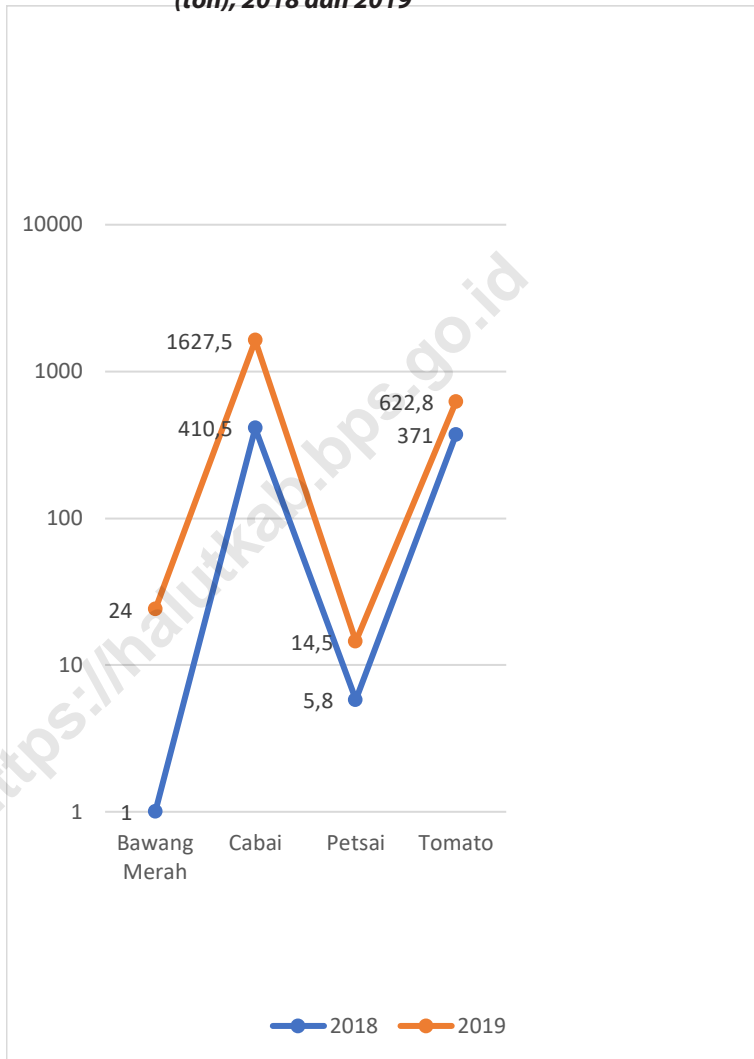
### **Forestry**

*In 2018, Halmahera Utara Regency counted 84.46,79 Ha of protected forest, 71.232,19 Ha of limited production forest, 80.677,64 Ha of fixed production forest, and 92.261,81 Ha for other use.*



**Gambar** 5.1  
**Figures**

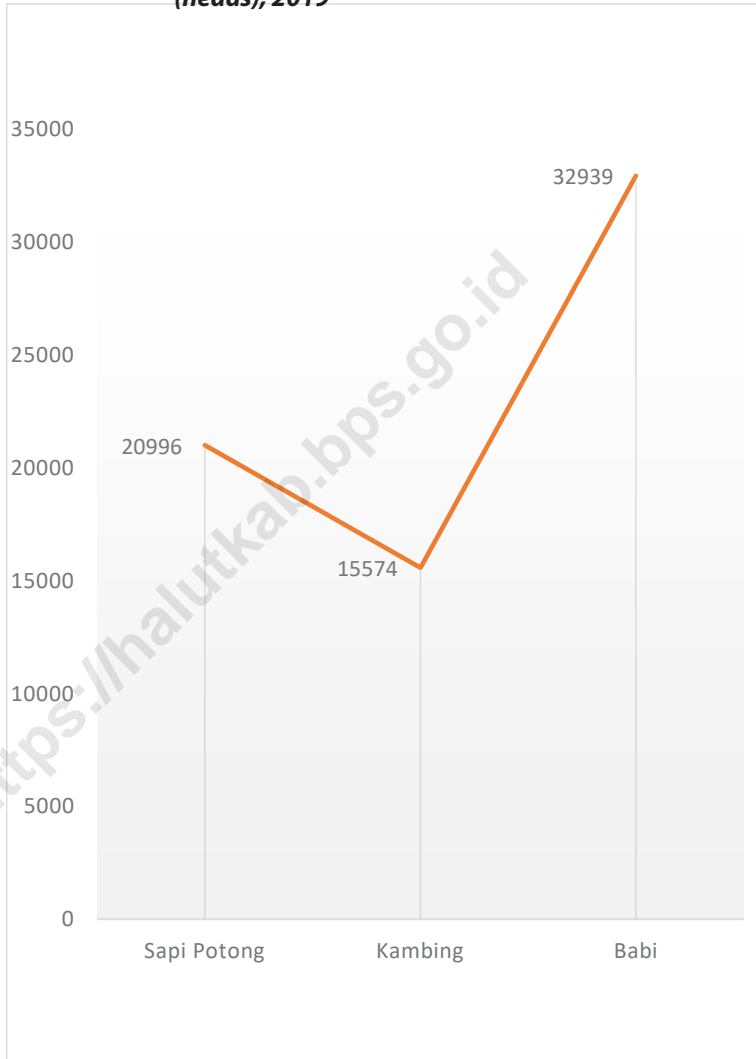
**Produksi Tanaman Sayuran Menurut Kecamatan dan Jenis Tanaman (ton), 2018 dan 2019**  
**Production of Vegetables by Subdistrict and Kind of Plant (ton), 2018 dan 2019**



Sumber/Source: BPS, Statistik Pertanian Hortikultura SPH-SBS, SIMDASI/BPS-Statistics Indonesia, Agricultural Statistic for Horticulture SPH-SBS, SIMDASI

**Gambar** 5.2  
**Figures**

**Populasi Ternak Menurut Kecamatan dan Jenis Ternak (ekor), 2019**  
**Livestock Population by Subdistrict and Kind of Livestock (heads), 2019**



Sumber/Source: Dinas Pertanian Kabupaten Halmahera Utara/Agriculture Department of Halmahera Utara Regency

<https://halutkab.bps.go.id>

## 5.1 HORTIKULTURA HORTICULTURE

**Tabel** 5.1.1 **Luas Panen Tanaman Sayuran Menurut Kecamatan dan Jenis Tanaman (ha), 2018 dan 2019**  
*Harvested Area of Vegetables by Subdistrict and Kind of Plant (ha), 2018 and 2019*

Kecamatan Subdistrict	Bawang Merah/Shallot		Cabai/Chili	
	2018	2019	2018	2019
(1)	(2)	(3)	(4)	(5)
Malifut	–	–	18,00	25,00
Kao Teluk	–	–	15,00	25,00
Kao	–	–	16,00	29,00
Kao Barat	–	–	18,00	29,00
Kao Utara	3,00	3,00	12,00	31,00
Tobelo Selatan	1,00	–	12,00	26,00
Tobelo Barat	1,00	–	20,00	26,00
Tobelo Timur	–	–	13,00	32,00
Tobelo	–	–	27,00	40,00
Tobelo Tengah	–	–	14,00	35,00
Tobelo Utara	–	–	14,00	27,00
Galela	–	–	12,00	24,00
Galela Selatan	–	5,00	11,00	23,00
Galela Barat	–	–	13,00	22,00
Galela Utara	–	–	14,00	30,00
Loloda Utara	–	–	10,00	23,00
Loloda Kepulauan	–	–	9,00	13,00
<b>Kabupaten Halmahera Utara</b>	<b>5,00</b>	<b>8,00</b>	<b>248,00</b>	<b>460,00</b>

Lanjutan Tabel/*Continued Table 5.1.1*

Kecamatan Subdistrict	Kentang/Potato		Kubis/Cabbage	
	2018	2019	2018	2019
(1)	(6)	(7)	(8)	(9)
Malifut	-	-	-	-
Kao Teluk	-	-	-	-
Kao	-	-	-	-
Kao Barat	-	-	-	-
Kao Utara	-	-	-	-
Tobelo Selatan	-	-	-	-
Tobelo Barat	-	-	-	-
Tobelo Timur	-	-	-	-
Tobelo	-	-	-	-
Tobelo Tengah	-	-	-	-
Tobelo Utara	-	-	-	-
Galela	-	-	-	-
Galela Selatan	-	-	-	-
Galela Barat	-	-	-	-
Galela Utara	-	-	-	-
Loloda Utara	-	-	-	-
Loloda Kepulauan	-	-	-	-
<b>Kabupaten Halmahera Utara</b>	-	-	-	-

Lanjutan Tabel/*Continued Table 5.1.1*

Kecamatan Subdistrict	Petsai Chinese Cabbage		Tomat/Tomato		Bawang Putih/Garlic	
	2018	2019	2018	2019	2018	2019
(1)	(10)	(11)	(12)	(13)	(14)	(15)
Malifut	3,00	1,00	8,00	18,00	–	–
Kao Teluk	2,00	1,00	7,00	19,00	–	–
Kao	–	–	7,00	8,00	–	–
Kao Barat	5,00	2,00	9,00	15,00	–	–
Kao Utara	1,00	–	6,00	12,00	–	–
Tobelo Selatan	–	–	5,00	36,00	–	–
Tobelo Barat	2,00	1,00	8,00	9,00	–	–
Tobelo Timur	–	–	6,00	14,00	–	–
Tobelo	1,00	4,00	15,00	20,00	–	–
Tobelo Tengah	3,00	–	5,00	19,00	–	–
Tobelo Utara	5,00	1,00	7,00	9,00	–	–
Galela	–	–	6,00	16,00	–	–
Galela Selatan	4,00	–	6,00	12,00	–	–
Galela Barat	3,00	–	5,00	13,00	–	–
Galela Utara	–	–	5,00	13,00	–	–
Loloda Utara	–	–	6,00	17,00	–	–
Loloda Kepulauan	–	–	5,00	3,00	–	–
<b>Kabupaten Halmahera Utara</b>	<b>29,00</b>	<b>10,00</b>	<b>116,00</b>	<b>253,00</b>	<b>–</b>	<b>–</b>

Sumber/*Source*: BPS, Statistik Pertanian Hortikultura SPH-SBS, SIMDASI/BPS-*Statistics Indonesia, Agricultural Statistic for Horticulture SPH-SBS, SIMDASI*

**Tabel 5.1.2** **Produksi Tanaman Sayuran Menurut Kecamatan dan Jenis Tanaman (ton), 2018 dan 2019**  
**Production of Vegetables by Subdistrict and Kind of Plant (ton), 2018 dan 2019**

Kecamatan Subdistrict	Bawang Merah/Shallot		Cabai/Chili	
	2018	2019	2018	2019
(1)	(2)	(3)	(4)	(5)
Malifut	–	–	25,5	69,0
Kao Teluk	–	–	24,3	98,9
Kao	–	–	25,2	125,8
Kao Barat	–	–	27,0	92,0
Kao Utara	0,6	9,0	24,4	102,8
Tobelo Selatan	0,2	–	25,0	77,0
Tobelo Barat	0,2	–	21,7	83,8
Tobelo Timur	–	–	21,3	128,8
Tobelo	–	–	25,9	131,6
Tobelo Tengah	–	–	25,1	124,4
Tobelo Utara	–	–	25,2	111,6
Galela	–	–	18,4	86,6
Galela Selatan	–	15,0	22,4	89,0
Galela Barat	–	–	24,5	90,6
Galela Utara	–	–	26,4	70,6
Loloda Utara	–	–	26,0	95,2
Loloda Kepulauan	–	–	22,2	49,8
<b>Kabupaten Halmahera Utara</b>	<b>1,0</b>	<b>24,0</b>	<b>410,5</b>	<b>1 627,5</b>

Lanjutan Tabel/*Continued Table 5.1.2*

Kecamatan Subdistrict	Kentang/Potato		Kubis/Cabbage	
	2018	2019	2018	2019
(1)	(6)	(7)	(8)	(9)
Malifut	–	–	–	–
Kao Teluk	–	–	–	–
Kao	–	–	–	–
Kao Barat	–	–	–	–
Kao Utara	–	–	–	–
Tobelo Selatan	–	–	–	–
Tobelo Barat	–	–	–	–
Tobelo Timur	–	–	–	–
Tobelo	–	–	–	–
Tobelo Tengah	–	–	–	–
Tobelo Utara	–	–	–	–
Galela	–	–	–	–
Galela Selatan	–	–	–	–
Galela Barat	–	–	–	–
Galela Utara	–	–	–	–
Loloda Utara	–	–	–	–
Loloda Kepulauan	–	–	–	–
<b>Kabupaten Halmahera Utara</b>	–	–	–	–



Lanjutan Tabel/*Continued Table* 5.1.2

Kecamatan Subdistrict	Petsai <i>Chinese Cabbage</i>		Tomat/ <i>Tomato</i>		Bawang Putih/ <i>Garlic</i>	
	2018	2019	2018	2019	2018	2019
(1)	(10)	(11)	(12)	(13)	(14)	(15)
Malifut	0,6	1,0	23,4	48,8	–	–
Kao Teluk	0,4	1,5	20,4	55,1	–	–
Kao	–	–	22,4	21,5	–	–
Kao Barat	1,0	3,0	23,2	34,6	–	–
Kao Utara	0,2	–	22,2	28,5	–	–
Tobelo Selatan	–	–	22,6	59,0	–	–
Tobelo Barat	0,4	1,5	20,4	22,5	–	–
Tobelo Timur	–	–	20,4	43,7	–	–
Tobelo	0,2	6,0	23,6	39,0	–	–
Tobelo Tengah	0,6	–	22,8	51,1	–	–
Tobelo Utara	1	1,5	22,6	27,6	–	–
Galela	–	–	18,2	44,2	–	–
Galela Selatan	0,8	–	22,6	26,3	–	–
Galela Barat	0,6	–	20,2	39,6	–	–
Galela Utara	–	–	20,2	23,1	–	–
Loloda Utara	–	–	23,4	48,9	–	–
Loloda Kepulauan	–	–	22,4	9,3	–	–
<b>Kabupaten Halmahera Utara</b>	<b>5,8</b>	<b>14,5</b>	<b>371,0</b>	<b>622,8</b>	<b>–</b>	<b>–</b>

Sumber/*Source*: BPS, Statistik Pertanian Hortikultura SPH-SBS, SIMDASI/BPS-*Statistics Indonesia, Agricultural Statistic for Horticulture SPH-SBS, SIMDASI*

**Tabel**  
**Table** 5.1.3

**Luas Panen Tanaman Sayuran dan Buah-buahan Semusim Menurut Jenis Tanaman (ha), 2016–2019**  
**Harvested Area of Seasonal Vegetables and Fruits by Kind of Plant (ha), 2016–2019**

Jenis Tanaman <i>Kind of Plants</i>	2016	2017	2018	2019
(1)	(2)	(3)	(4)	(5)
<b>Sayuran/ Vegetables</b>				
Bawang Daun/ <i>Wlech Onion</i>	...	2,00	15,00	4,00
Bawang Merah/ <i>Shallot</i>	...	7,00	5,00	8,00
Bawang Putih/ <i>Garlic</i>	...	–	–	–
Bayam/ <i>Spinach</i>	...	54,00	41,00	86,00
Buncis/ <i>Green Bean</i>	...	2,00	5,00	3,00
<b>Cabai Besar/ Chili (<i>Capsicum Annum</i>)</b>	...	181,00	129,00	221,00
Cabai Rawit/ Chili ( <i>Capsicum Frutescens</i> )	...	197,00	119,00	239,00
Cabai/ <i>Chili</i>	...	378,00	248,00	460,00
Jamur/ <i>Mushroom</i>	...	–	–	–
Kacang Merah/ <i>Red Bean</i>	...	–	2,00	–
Kacang Panjang/ <i>Yarldlong Bean</i>	...	155,00	95,00	207,00
Kangkung/ <i>Kangkong</i>	...	60,00	31,00	119,00
Kembang Kol/ <i>Cauliflower</i>	...	–	2,00	–
Kentang/ <i>Potato</i>	...	–	–	–

Lanjutan Tabel/Continued Table 5.1.3

Jenis Tanaman Kind of Plants	2016	2017	2018	2019
(1)	(2)	(3)	(4)	(5)
Ketimun/ <i>Cucumber</i>	...	49,00	36,00	75,00
Kubis/ <i>Cabbage</i>	...	–	–	–
Labu Siam/ <i>Chayote</i>	...	–	–	–
Lobak/ <i>Radish</i>	...	–	–	–
Paprika/ <i>Bell Pepper</i>	...	–	–	–
Petsai/ <i>Chinese Cabbage</i>	...	4,00	29,00	10,00
Terung/ <i>Eggplant</i>	...	153,00	99,00	208,00
Tomat/ <i>Tomato</i>	...	172,00	116,00	253,00
Wortel/ <i>Carrot</i>	...	–	–	–
<b>Buah–buahan/ Fruits</b>				
Blewah/ <i>Cantaloupe</i>	...	–	–	–
Melon/ <i>Melon</i>	...	–	–	–
Semangka/ <i>Watermelon</i>	...	21,00	35,00	25,00
Stroberi/ <i>Strawberry</i>	...	–	–	–

Sumber/Source: BPS, Statistik Pertanian Hortikultura SPH-SBS, SIMDASI/BPS-Statistics Indonesia, Agricultural Statistic for Horticulture SPH-SBS, SIMDASI

**Tabel** 5.1.4 **Produksi Tanaman Sayuran dan Buah-buahan Semusim Menurut Jenis Tanaman (ton), 2016–2019**  
**Table** 5.1.4 **Production of Seasonal Vegetables and Fruits by Kind of Plant (ton), 2016–2019**

Jenis Tanaman Kind of Plants	2016	2017	2018	2019
(1)	(2)	(3)	(4)	(5)
<b>Sayuran/ Vegetables</b>				
Bawang Daun/ <i>Wlech Onion</i>	10,2	1,1	4,5	12,0
Bawang Merah/ Shallot	93,0	1,4	1,0	24,0
Bawang Putih/ <i>Garlic</i>	–	–	–	–
Bayam/ <i>Spinach</i>	37,7	33,0	17,8	135,2
Buncis/ <i>Green Bean</i>	–	1,0	2,8	3,5
<b>Cabai Besar/ Chili (<i>Capsicum Annum</i>)</b>	315,1	260,2	220,5	768,1
Cabai Rawit/ Chili ( <i>Capsicum Frutescens</i> )	230,0	239,2	190,0	859,4
Cabai/ <i>Chili</i>	545,1	499,4	410,5	1 627,5
Jamur/ <i>Mushroom</i>	–	–	–	–
Kacang Merah/ <i>Red Bean</i>	0,1	–	0,4	–
Kacang Panjang/ <i>Yarldlong Bean</i>	139,8	156,9	126,0	728,4
Kangkung/ <i>Kangkong</i>	27,5	42,2	15,8	241,4
Kembang Kol/ <i>Cauliflower</i>	–	–	0,4	–
Kentang/ <i>Potato</i>	–	–	–	–

Lanjutan Tabel/Continued Table 5.1.4

Jenis Tanaman <i>Kind of Plants</i>	2016	2017	2018	2019
(1)	(2)	(3)	(4)	(5)
Ketimun/ <i>Cucumber</i>	349,8	140,7	272,8	129,6
Kubis/ <i>Cabbage</i>	–	–	–	–
Labu Siam/ <i>Chayote</i>	–	–	–	–
Lobak/ <i>Radish</i>	–	–	–	–
Paprika/ <i>Bell Pepper</i>	–	–	–	–
Petsai/ <i>Chinese Cabbage</i>	21,4	3,1	5,8	14,5
Terung/ <i>Eggplant</i>	138,7	166,9	134,7	355,5
Tomat/ <i>Tomato</i>	464,9	404,8	371,0	622,8
Wortel/ <i>Carrot</i>	–	–	–	–
<b>Buah–buahan/ <i>Fruits</i></b>				
Blewah/ <i>Cantaloupe</i>	–	–	–	–
Melon/ <i>Melon</i>	–	–	–	–
Semangka/ <i>Watermelon</i>	307,7	169,0	17,8	81,0
Stroberi/ <i>Strawberry</i>	–	–	–	–

Sumber/Source: BPS, Statistik Pertanian Hortikultura SPH-SBS, SIMDASI/BPS-Statistics Indonesia, Agricultural Statistic for Horticulture SPH-SBS, SIMDASI

**Tabel**  
**Table** 5.1.5

**Luas Panen Tanaman Biofarmaka Menurut Kecamatan dan Jenis Tanaman (m<sup>2</sup>), 2018 dan 2019**  
*Harvested Area of Medicinal Plants by Subdistrict and Kind of Plant (m<sup>2</sup>), 2018 and 2019*

Kecamatan Subdistrict	Jahe/Ginger		Laos/Lengkuas/Galanga	
	2018	2019	2018	2019
(1)	(2)	(3)	(4)	(5)
Malifut	106,00	...	100,00	...
Kao Teluk	93,00	...	100,00	...
Kao	127,00	...	123,00	...
Kao Barat	177,00	...	122,00	...
Kao Utara	55,00	...	154,00	...
Tobelo Selatan	202,00	...	116,00	...
Tobelo Barat	228,00	...	158,00	...
Tobelo Timur	101,00	...	147,00	...
Tobelo	305,00	...	150,00	...
Tobelo Tengah	78,00	...	116,00	...
Tobelo Utara	60,00	...	124,00	...
Galela	72,00	...	129,00	...
Galela Selatan	97,00	...	130,00	...
Galela Barat	110,00	...	126,00	...
Galela Utara	83,00	...	140,00	...
Loloda Utara	–	...	–	...
Loloda Kepulauan	–	...	–	...
<b>Kabupaten Halmahera Utara</b>	<b>1 894,00</b>	<b>...</b>	<b>1 935,00</b>	<b>...</b>

Lanjutan Tabel/Continued Table 5.1.5

Kecamatan Subdistrict	Kencur/East Indian Galangal		Kunyit/Turmeric	
	2018	2019	2018	2019
(1)	(6)	(7)	(8)	(9)
Malifut	–	...	137,00	...
Kao Teluk	–	...	92,00	...
Kao	–	...	120,00	...
Kao Barat	115,00	...	149,00	...
Kao Utara	–	...	109,00	...
Tobelo Selatan	–	...	146,00	...
Tobelo Barat	137,00	...	179,00	...
Tobelo Timur	–	...	71,00	...
Tobelo	–	...	108,00	...
Tobelo Tengah	–	...	79,00	...
Tobelo Utara	–	...	88,00	...
Galela	–	...	87,00	...
Galela Selatan	–	...	103,00	...
Galela Barat	–	...	92,00	...
Galela Utara	–	...	108,00	...
Loloda Utara	–	...	–	...
Loloda Kepulauan	–	...	–	...
<b>Kabupaten Halmahera Utara</b>	<b>252,00</b>	<b>...</b>	<b>1 668,00</b>	<b>...</b>

Sumber/Source: BPS, Statistik Pertanian Hortikultura SPH-TBF, SIMDASI/BPS-Statistics Indonesia, Agricultural Statistic for Horticulture SPH-TBF, SIMDASI

**Tabel 5.1.6** **Produksi Tanaman Biofarmaka Menurut Kecamatan dan Jenis Tanaman (kg), 2018 and 2019**  
**Production of Medicinal Plants by Subdistrict and Kind of Plant (kg) 2018 and 2019**

Kecamatan Subdistrict	Jahe/Ginger		Laos/Lengkuas/Galanga	
	2018	2019	2018	2019
(1)	(2)	(3)	(4)	(5)
Malifut	60,00	...	97,00	...
Kao Teluk	58,00	...	100,00	...
Kao	73,00	...	122,00	...
Kao Barat	99,00	...	120,00	...
Kao Utara	33,00	...	162,00	...
Tobelo Selatan	90,00	...	120,00	...
Tobelo Barat	97,00	...	159,00	...
Tobelo Timur	63,00	...	156,00	...
Tobelo	108,00	...	158,00	...
Tobelo Tengah	49,00	...	124,00	...
Tobelo Utara	38,00	...	130,00	...
Galela	43,00	...	138,00	...
Galela Selatan	58,00	...	136,00	...
Galela Barat	64,00	...	131,00	...
Galela Utara	51,00	...	150,00	...
Loloda Utara	–	...	–	...
Loloda Kepulauan	–	...	–	...
<b>Kabupaten Halmahera Utara</b>	<b>984,00</b>	<b>...</b>	<b>2 003,00</b>	<b>...</b>



Lanjutan Tabel/Continued Table 5.1.6

Kecamatan Subdistrict	Kencur/East Indian Galangal		Kunyit/Turmeric	
	2018	2019	2018	2019
(1)	(6)	(7)	(8)	(9)
Malifut	–	...	147,00	...
Kao Teluk	–	...	97,00	...
Kao	–	...	121,00	...
Kao Barat	102,00	...	154,00	...
Kao Utara	–	...	122,00	...
Tobelo Selatan	–	...	130,00	...
Tobelo Barat	103,00	...	157,00	...
Tobelo Timur	–	...	76,00	...
Tobelo	–	...	98,00	...
Tobelo Tengah	–	...	87,00	...
Tobelo Utara	–	...	95,00	...
Galela	–	...	95,00	...
Galela Selatan	–	...	106,00	...
Galela Barat	–	...	97,00	...
Galela Utara	–	...	117,00	...
Loloda Utara	–	...	–	...
Loloda Kepulauan	–	...	–	...
<b>Kabupaten Halmahera Utara</b>	<b>205,00</b>	<b>...</b>	<b>1 699,00</b>	<b>...</b>

Sumber/Source: BPS, Statistik Pertanian Hortikultura SPH-TBF, SIMDASI/BPS-Statistics Indonesia, Agricultural Statistic for Horticulture SPH-TBF, SIMDASI

**Tabel**  
**Table** 5.1.7

**Luas Panen Tanaman Biofarmaka Menurut Jenis Tanaman (m<sup>2</sup>), 2016–2019**  
**Harvested Area of Medicinal Plants by Kind of Plant (m<sup>2</sup>), 2016–2019**

Jenis Tanaman Kind of Plants	2016	2017	2018	2019
(1)	(2)	(3)	(4)	(5)
Dlingo/Dringo/ Sweet Root/ Calamus	–	–	–	...
Jahe/ Ginger	2 413,00	2 703,00	1 894,00	...
Kapulaga/ Java Cardamon	–	–	–	...
Keji Beling/Kecibeling/ Strobilanthes crispata	–	–	–	...
Kencur/ East Indian Galangal	...	287,00	252,00	...
Kunyit/ Turmeric	2 622,00	2 771,00	1 668,00	...
Laos/Lengkuas/ Galanga	...	2 585,00	1 935,00	...
Lempuyang/ Zingiber Aromaticum	–	–	–	...
Lidah Buaya/ Oliviera	2 309,00	2 834,00	1 814,00	...
Mahkota Dewa/ God's Crown	237,00	175,00	222,00	...
Mengkudu/Pace/ Indian Mulberry	92,00	93,00	88,00	...
Sambiloto/ King of Bitter	...	–	–	...
Temuireng/ Black Turmeric	–	–	–	...
Temukunci/ Chinese Keys	–	–	–	...
Temulawak/ Java Turmeric	1 058,00	1 341,00	1 014,00	...

Sumber/Source: BPS, Statistik Pertanian Hortikultura SPH-TBF, SIMDASI/BPS-Statistics Indonesia, Agricultural Statistic for Horticulture SPH-TBF, SIMDASI

**Tabel** 5.1.8 **Produksi Tanaman Biofarmaka Menurut Jenis Tanaman (kg), 2016–2019**  
**Table** 5.1.8 **Production of Medicinal Plants by Kind of Plant (kg), 2016–2019**

Jenis Tanaman Kind of Plants	2016	2017	2018	2019
(1)	(2)	(3)	(4)	(5)
Dlingo/Dringo/ Sweet Root/ Calamus	–	–	–	...
Jahe/ Ginger	843,00	1 075,00	984,00	...
Kapulaga/ Java Cardamon	–	–	–	...
Keji Beling/Kecibeling/ Strobilanthes crisper	–	–	–	...
Kencur/ East Indian Galangal	125,00	225,00	205,00	...
Kunyit/ Turmeric	1 562,00	1 848,00	1 699,00	...
Laos/Lengkuas/ Galanga	1 329,00	2 081,00	2 003,00	...
Lempuyang/ Zingiber Aromaticum	–	–	–	...
Lidah Buaya/ Oliviera	1 520,00	2 658,00	2 244,00	...
Mahkota Dewa/ God's Crown	7 944,00	7 266,00	7 992,00	...
Mengkudu/Pace/ Indian Mulberry	97,00	316,00	73,00	...
Sambiloto/ King of Bitter	–	–	–	...
Temuireng/ Black Turmeric	–	–	–	...
Temukunci/ Chinese Keys	–	–	–	...
Temulawak/ Java Turmeric	1 095,00	1 431,00	1 802,00	...

Sumber/Source: BPS, Statistik Pertanian Hortikultura SPH-TBF, SIMDASI/BPS-Statistics Indonesia, Agricultural Statistic for Horticulture SPH-TBF, SIMDASI

**Tabel**  
**Table** 5.1.9**Luas Panen Tanaman Hias Menurut Kecamatan dan Jenis  
Tanaman (m<sup>2</sup>), 2018 and 2019**  
**Harvested Area of Ornamental Plants by Subdistrict and  
Kind of Plant (m<sup>2</sup>), 2018 and 2019**

Kecamatan Subdistrict	Anggrek/ <i>Orchid</i>		Krisan/ <i>Chrysantemum</i>	
	2018	2019	2018	2019
(1)	(2)	(3)	(4)	(5)
Malifut	–	...	–	...
Kao Teluk	–	...	–	...
Kao	–	...	–	...
Kao Barat	–	...	–	...
Kao Utara	–	...	–	...
Tobelo Selatan	–	...	–	...
Tobelo Barat	–	...	–	...
Tobelo Timur	–	...	–	...
Tobelo	176,00	...	154,00	...
Tobelo Tengah	161,00	...	143,00	...
Tobelo Utara	–	...	–	...
Galela	–	...	–	...
Galela Selatan	–	...	–	...
Galela Barat	–	...	–	...
Galela Utara	–	...	–	...
Loloda Utara	–	...	–	...
Loloda Kepulauan	–	...	–	...
<b>Kabupaten Halmahera Utara</b>	<b>337,00</b>	<b>...</b>	<b>297,00</b>	<b>...</b>

Lanjutan Tabel/Continued Table 5.1.9

Kecamatan Subdistrict	Mawar/Rose		Sedap Malam/Tuberose	
	2018	2019	2018	2019
(1)	(6)	(7)	(8)	(9)
Malifut	–	...	–	...
Kao Teluk	–	...	–	...
Kao	–	...	–	...
Kao Barat	–	...	–	...
Kao Utara	–	...	–	...
Tobelo Selatan	–	...	–	...
Tobelo Barat	–	...	–	...
Tobelo Timur	–	...	–	...
Tobelo	72,00	...	32,00	...
Tobelo Tengah	83,00	...	8,00	...
Tobelo Utara	–	...	–	...
Galela	–	...	–	...
Galela Selatan	–	...	–	...
Galela Barat	–	...	–	...
Galela Utara	–	...	–	...
Loloda Utara	–	...	–	...
Loloda Kepulauan	–	...	–	...
<b>Kabupaten Halmahera Utara</b>	<b>155,00</b>	<b>...</b>	<b>40,00</b>	<b>...</b>

Sumber/Source: BPS, Statistik Pertanian Hortikultura SPH-TH, SIMDASI/BPS-Statistics Indonesia, Agricultural Statistik for Horticulture SPH-TH, SIMDASI

**Tabel**  
**Table** 5.1.10

**Produksi Tanaman Hias Menurut Kecamatan dan Jenis  
Tanaman (tangkai), 2018 and 2019**  
*Production of Ornamental Plants by Subdistrict and Kind of  
Plant (stalks), 2018 and 2019*

Kecamatan Subdistrict	Anggrek/ <i>Orchid</i>		Krisan/ <i>Chrysantemum</i>	
	2018	2019	2018	2019
(1)	(2)	(3)	(4)	(5)
Malifut	–	...	–	...
Kao Teluk	–	...	–	...
Kao	–	...	–	...
Kao Barat	–	...	–	...
Kao Utara	–	...	–	...
Tobelo Selatan	–	...	–	...
Tobelo Barat	–	...	–	...
Tobelo Timur	–	...	–	...
Tobelo	1 391,00	...	1 188,00	...
Tobelo Tengah	1 051,00	...	986,00	...
Tobelo Utara	–	...	–	...
Galela	–	...	–	...
Galela Selatan	–	...	–	...
Galela Barat	–	...	–	...
Galela Utara	–	...	–	...
Loloda Utara	–	...	–	...
Loloda Kepulauan	–	...	–	...
<b>Kabupaten Halmahera Utara</b>	<b>2 442,00</b>	<b>...</b>	<b>2 174,00</b>	<b>...</b>

Lanjutan Tabel/Continued Table 5.1.10

Kecamatan Subdistrict	Mawar/Rose		Sedap Malam/Tuberose	
	2018	2019	2018	2019
(1)	(6)	(7)	(8)	(9)
Malifut	–	...	–	...
Kao Teluk	–	...	–	...
Kao	–	...	–	...
Kao Barat	–	...	–	...
Kao Utara	–	...	–	...
Tobelo Selatan	–	...	–	...
Tobelo Barat	–	...	–	...
Tobelo Timur	–	...	–	...
Tobelo	582,00	...	258,00	...
Tobelo Tengah	613,00	...	66,00	...
Tobelo Utara	–	...	–	...
Galela	–	...	–	...
Galela Selatan	–	...	–	...
Galela Barat	–	...	–	...
Galela Utara	–	...	–	...
Loloda Utara	–	...	–	...
Loloda Kepulauan	–	...	–	...
<b>Kabupaten Halmahera Utara</b>	<b>1 195,00</b>	<b>...</b>	<b>324,00</b>	<b>...</b>

Sumber/Source: BPS, Statistik Pertanian Hortikultura SPH-TH, SIMDASI/BPS-Statistics Indonesia, Agricultural Statistik for Horticulture SPH-TH, SIMDASI

**Tabel**  
**Table** 5.1.11

**Luas Panen Tanaman Hias Menurut Jenis Tanaman (m<sup>2</sup>),  
2016–2019**  
**Harvested Area of Ornamental Plants by Kind of Plant (m<sup>2</sup>),  
2016–2019**

Jenis Tanaman Kind of Plants	2016	2017	2018	2019
(1)	(2)	(3)	(4)	(5)
Adenium (Kamboja Jepang)/ <i>Adenium obesum</i>	...	109,00	436,00	...
Aglaonema/ <i>Chinese evergreens</i>	...	–	94,00	...
Anggrek/ <i>Orchid</i>	...	175,00	337,00	...
Anthurium Bunga/ <i>Flamingo Lily Flower</i>	...	103,00	201,00	...
Anthurium Daun/ <i>Laceleaf</i>	...	–	–	...
Anyelir/ <i>Carnation</i>	...	–	–	...
Caladium/ <i>Heart of Jesus</i>	...	–	20,00	...
Cordyline/ <i>Cordyline</i>	...	–	–	...
Diffenbachia/ <i>Dumb canes</i>	...	–	25,00	...
Dracaena/ <i>Dracaena</i>	...	–	56,00	...
Euphorbia/ <i>Spurges</i>	...	–	–	...
Gladiol/ <i>Gladiol</i>	...	–	–	...



Lanjutan Tabel/*Continued Table 5.1.11*

<b>Jenis Tanaman</b> <i>Kind of Plants</i>	<b>2016</b>	<b>2017</b>	<b>2018</b>	<b>2019</b>
(1)	(2)	(3)	(4)	(5)
Adenium (Kamboja Jepang)/ <i>Adenium obesum</i>	...	96,00	139,00	...
Aglaonema/ <i>Chinese evergreens</i>	...	176,00	297,00	...
Anggrek/ <i>Orchid</i>	...	133,00	155,00	...
Anthurium Bunga/ <i>Flamingo Lily Flower</i>	...	76,00	90,00	...
Anthurium Daun/ <i>Laceleaf</i>	...	–	–	...
Anyelir/ <i>Carnation</i>	...	–	244,00	...
Caladium/ <i>Heart of Jesus</i>	...	147,00	564,00	...
Cordyline/ <i>Cordyline</i>	...	–	–	...
Diffenbachia/ <i>Dumb canes</i>	...	65,00	74,00	...
Dracaena/ <i>Dracaena</i>	...	–	–	...
Euphorbia/ <i>Spurges</i>	...	47,00	40,00	...
Gladiol/ <i>Gladiol</i>	...	65,00	278,00	...

Sumber/*Source*: BPS, Statistik Pertanian Hortikultura SPH-TH, SIMDASI/BPS-*Statistics Indonesia, Agricultural Statistik for Horticulture SPH-TH, SIMDASI*

**Tabel** 5.1.12 **Produksi Tanaman Hias Menurut Jenis Tanaman (tangkai), 2016–2019**  
**Table** *Production of Ornamental Plants by Kind of Plant (stalks), 2016–2019*

Jenis Tanaman <i>Kind of Plants</i>	2016	2017	2018	2019
(1)	(2)	(3)	(4)	(5)
Adenium (Kamboja Jepang)/ <i>Adenium obesum</i>	204,00	699,00	3 371,00	...
Aglaonema/ <i>Chinese evergreens</i>	–	–	508,00	...
Anggrek/ <i>Orchid</i>	835,00	1 638,00	2 442,00	...
Anthurium Bunga/ <i>Flamingo Lily Flower</i>	730,00	947,00	1 488,00	...
Anthurium Daun/ <i>Laceleaf</i>	–	–	–	...
Anyelir/ <i>Carnation</i>	–	–	–	...
Caladium/ <i>Heart of Jesus</i>	–	–	54,00	...
Cordyline/ <i>Cordyline</i>	–	–	–	...
Diffenbachia/ <i>Dumb canes</i>	–	–	68,00	...
Dracaena/ <i>Dracaena</i>	–	–	302,00	...
Euphorbia/ <i>Spurges</i>	–	–	–	...
Gladiol/ <i>Gladiol</i>	–	–	–	...

Lanjutan Tabel/Continued Table 5.1.11

Jenis Tanaman <i>Kind of Plants</i>	2016	2017	2018	2019
(1)	(2)	(3)	(4)	(5)
Adenium (Kamboja Jepang)/ <i>Adenium obesum</i>	289,00	647,00	927,00	...
<i>Aglaonema/ Chinese evergreens</i>	905,00	1 616,00	2 174,00	...
Anggrek/ <i>Orchid</i>	976,00	1 171,00	1 195,00	...
Anthurium Bunga/ <i>Flamingo Lily Flower</i>	280,00	252,00	533,00	...
Anthurium Daun/ <i>Laceleaf</i>	–	–	–	...
Anyelir/ <i>Carnation</i>	–	–	1 156,00	...
Caladium/ <i>Heart of Jesus</i>	761,00	898,00	3 290,00	...
Cordyline/ <i>Cordyline</i>	–	–	–	...
Diffenbachia/ <i>Dumb canes</i>	588,00	588,00	600,00	...
Dracaena/ <i>Dracaena</i>	–	–	–	...
Euphorbia/ <i>Spurges</i>	695,00	467,00	324,00	...
Gladiol/ <i>Gladiol</i>	–	131,00	1 642,00	...

Sumber/Source: BPS, Statistik Pertanian Hortikultura SPH-TH, SIMDASI/BPS-Statistics Indonesia, *Agricultural Statistik for Horticulture SPH-TH, SIMDASI*

**Tabel**  
**Table** 5.1.13**Produksi Buah-buahan Menurut Kecamatan dan Jenis  
Tanaman (ton), 2018 and 2019**  
*Production of Fruits by Subdistrict and Kind of Plant (ton),  
2018 and 2019*

Kecamatan Subdistrict	Mangga/Mango		Durian/Durian	
	2018	2019	2018	2019
(1)	(2)	(3)	(4)	(5)
Malifut	...	2,1	...	0,8
Kao Teluk	...	0,6	...	0,3
Kao	...	2,1	...	4,8
Kao Barat	...	3,5	...	4
Kao Utara	...	2,6	...	3,4
Tobelo Selatan	...	2,9	...	6,6
Tobelo Barat	...	6,8	...	6,5
Tobelo Timur	...	2,9	...	1,1
Tobelo	...	3,2	...	1,5
Tobelo Tengah	...	–	...	5,6
Tobelo Utara	...	5,4	...	2,9
Galela	...	1,5	...	1,1
Galela Selatan	...	4,6	...	2,5
Galela Barat	...	8,6	...	1,5
Galela Utara	...	8,6	...	1,5
Loloda Utara	...	5,4	...	1,2
Loloda Kepulauan	...	4,5	...	1,8
<b>Kabupaten Halmahera Utara</b>	...	<b>65,3</b>	...	<b>47,1</b>

Lanjutan Tabel/*Continued Table* 5.1.13

Kecamatan Subdistrict	Jeruk/Orange		Pisang/Banana	
	2018	2019	2018	2019
(1)	(6)	(7)	(8)	(9)
Malifut	...	0,8	...	1,1
Kao Teluk	...	0,2	...	0,4
Kao	...	1,1	...	2,4
Kao Barat	...	12,2	...	2,4
Kao Utara	...	0,9	...	1,2
Tobelo Selatan	...	0,7	...	2,7
Tobelo Barat	...	2,7	...	2,8
Tobelo Timur	...	–	...	1,6
Tobelo	...	0,3	...	–
Tobelo Tengah	...	0,3	...	2,2
Tobelo Utara	...	0,4	...	4,5
Galela	...	0,3	...	0,6
Galela Selatan	...	0,5	...	1
Galela Barat	...	0,4	...	1,6
Galela Utara	...	0,3	...	1,2
Loloda Utara	...	0,2	...	–
Loloda Kepulauan	...	–	...	–
<b>Kabupaten Halmahera Utara</b>	...	<b>21,3</b>	...	<b>25,7</b>

Lanjutan Tabel/*Continued Table* 5.1.13

Kecamatan Subdistrict	Pepaya/Papaya		Salak/Salacca	
	2018	2019	2018	2019
(1)	(10)	(11)	(12)	(13)
Malifut	...	1,4	...	0,3
Kao Teluk	...	0,4	...	–
Kao	...	4,1	...	0,3
Kao Barat	...	4,4	...	0,1
Kao Utara	...	2	...	0,2
Tobelo Selatan	...	2,7	...	0,3
Tobelo Barat	...	4,8	...	0,3
Tobelo Timur	...	2	...	–
Tobelo	...	2,5	...	0,3
Tobelo Tengah	...	2,6	...	0,3
Tobelo Utara	...	2,6	...	0,3
Galela	...	0,9	...	0,1
Galela Selatan	...	2,1	...	0,3
Galela Barat	...	1,8	...	0,3
Galela Utara	...	1,8	...	0,3
Loloda Utara	...	2,7	...	–
Loloda Kepulauan	...	3,3	...	0,3
<b>Kabupaten Halmahera Utara</b>	...	<b>25,7</b>	...	<b>3,7</b>

Sumber/*Source*: BPS, Statistik Pertanian Hortikultura SPH-BST, SIMDASI/BPS-*Statistics Indonesia, Agricultural Statistic for Horticulture SPH-BST, SIMDASI*

**Tabel 5.1.14** **Produksi Buah–Buahan dan Sayuran Tahunan Menurut Jenis Tanaman (ton), 2016–2019**  
**Table** **5.1.14** **Production of Annual Fruits and Vegetables by Kind of Plant (ton), 2016–2019**

Jenis Tanaman <i>Kind of Plants</i>	2016	2017	2018	2019
(1)	(2)	(3)	(4)	(5)
<b>Buah–Buahan/ Fruits:</b>				
Alpukat/ <i>Avocado</i>	...	7,9	...	...
Anggur/ <i>Grape</i>	...	–	...	...
Apel/ <i>Apple</i>	...	–	...	...
Belimbing/ <i>Star Fruit</i>	...	8,4	...	...
Duku/Langsat/Kokosan/ <i>Duku</i>	...	12,7	...	...
Durian/ <i>Durian</i>	...	11,8	...	...
Jambu Air/ <i>Rose Apple</i>	...	6,7	...	...
Jambu Biji/ <i>Guava</i>	...	6,3	...	...
Jeruk Besar/ <i>Pomelo</i>	...	5,1	...	...
Jeruk Siam/Kepro/ <i>Tangerine/ Orange</i>	...	7,6	...	...
Jeruk/ Orange ( <i>Tangerine + Pomelo</i> )	...	12,7	...	...
Mangga/ <i>Mango</i>	...	23,5	...	...
Manggis/ <i>Mangosteen</i>	...	0,1	...	...

<b>Jenis Tanaman</b> <i>Kind of Plants</i>	<b>2016</b>	<b>2017</b>	<b>2018</b>	<b>2019</b>
(1)	(2)	(3)	(4)	(5)
Markisa/ <i>Marquisa</i>	...	—	...	...
Nangka/Cempedak/ <i>Jack Fruit</i>	...	12,6	...	...
Nenas/ <i>Pineapple</i>	...	3,7	...	...
Pepaya/ <i>Papaya</i>	...	14,8	...	...
Pisang/ <i>Banana</i>	...	16,9	...	...
Rambutan/ <i>Rambutan</i>	...	6,7	...	...
Salak/ <i>Salacca</i>	...	1,1	...	...
Sawo/Sapodilla/ <i>Star Apple</i>	...	0,3	...	...
Sirsak/ <i>Soursop</i>	...	6,1	...	...
Sukun/ <i>Bread Fruit</i>	...	2	...	...
<b>Sayuran/ <i>Vegetables</i></b>				
Jengkol/ <i>Jengkol</i>	...	—	...	...
Melinjo/ <i>Melinjo</i>	...	6,5	...	...
Petai/ <i>Twisted Cluster Bean</i>	...	—	...	...

Sumber/Source: BPS, Statistik Pertanian Hortikultura SPH-BST, SIMDASI/BPS-Statistics Indonesia, Agricultural Statistic for Horticulture SPH-BST, SIMDASI



**5.2 PERKEBUNAN  
ESTATE CROPS**

**Tabel 5.2.1 Luas Areal Tanaman Perkebunan Menurut Kecamatan dan Jenis Tanaman (ha), 2018 dan 2019**  
*Planted Area of Estate Crops by Subdistrict and Type of Crops (ha), 2018 dan 2019*

Kecamatan Subdistrict	Kelapa Sawit/Oil Palm		Kelapa/Coconut	
	2018	2019	2018	2019
(1)	(2)	(3)	(4)	(5)
Malifut	–	–	1 558	1 559
Kao Teluk	–	–	1 189	1 189
Kao	–	–	1 718	1 968
Kao Barat	–	–	1 435	1 439
Kao Utara	–	–	2 124	2 199
Tobelo Selatan	–	–	6 375	6 375
Tobelo Barat	–	–	5 354	5 361
Tobelo Timur	–	–	2 819	2 844
Tobelo	–	–	2 534	2 534
Tobelo Tengah	–	–	1 350	1 350
Tobelo Utara	–	–	3 827	3 828
Galela	–	–	2 742	2 742
Galela Selatan	–	–	3 030	3 030
Galela Barat	–	–	3 885	3 885
Galela Utara	–	–	3 593	3 599
Loloda Utara	–	–	4 678	4 681
Loloda Kepulauan	–	–	956	956
<b>Kabupaten Halmahera Utara</b>	–	–	<b>49 167</b>	<b>49 539</b>

Lanjutan Tabel/*Continued Table 5.2.1*

Kecamatan Subdistrict	Karet/Rubber		Kopi/Coffee	
	2018	2019	2018	2019
(1)	(6)	(7)	(8)	(9)
Malifut	-	-	-	-
Kao Teluk	-	-	-	-
Kao	-	-	-	-
Kao Barat	-	-	-	-
Kao Utara	-	-	-	-
Tobelo Selatan	-	-	-	-
Tobelo Barat	-	-	-	-
Tobelo Timur	-	-	-	-
Tobelo	-	-	-	-
Tobelo Tengah	-	-	-	-
Tobelo Utara	-	-	-	-
Galela	-	-	-	-
Galela Selatan	-	-	-	-
Galela Barat	-	-	-	-
Galela Utara	-	-	-	-
Loloda Utara	-	-	-	-
Loloda Kepulauan	-	-	-	-
<b>Kabupaten Halmahera Utara</b>	-	-	-	-

Lanjutan Tabel/Continued Table 5.2.1

Kecamatan Subdistrict	Kakao/Cocoa		Tebu/Sugar cane	
	2018	2019	2018	2019
(1)	(10)	(11)	(12)	(13)
Malifut	22	22	–	–
Kao Teluk	32	32	–	–
Kao	89	89	–	–
Kao Barat	73	73	–	–
Kao Utara	204	204	–	–
Tobelo Selatan	245	245	–	–
Tobelo Barat	154	156	–	–
Tobelo Timur	352	352	–	–
Tobelo	186	186	–	–
Tobelo Tengah	206	206	–	–
Tobelo Utara	131	131	–	–
Galela	2 169	1 989	–	–
Galela Selatan	491	491	–	–
Galela Barat	480	480	–	–
Galela Utara	459	459	–	–
Loloda Utara	4	4	–	–
Loloda Kepulauan	1	1	–	–
<b>Kabupaten Halmahera Utara</b>	<b>5 298</b>	<b>5 120</b>	<b>–</b>	<b>–</b>

Lanjutan Tabel/*Continued Table 5.2.1*

Kecamatan Subdistrict	Teh/Tea		Tembakau/Tobacco	
	2018	2019	2018	2019
(1)	(14)	(15)	(16)	(17)
Malifut	-	-	-	-
Kao Teluk	-	-	-	-
Kao	-	-	-	-
Kao Barat	-	-	-	-
Kao Utara	-	-	-	-
Tobelo Selatan	-	-	-	-
Tobelo Barat	-	-	-	-
Tobelo Timur	-	-	-	-
Tobelo	-	-	-	-
Tobelo Tengah	-	-	-	-
Tobelo Utara	-	-	-	-
Galela	-	-	-	-
Galela Selatan	-	-	-	-
Galela Barat	-	-	-	-
Galela Utara	-	-	-	-
Loloda Utara	-	-	-	-
Loloda Kepulauan	-	-	-	-
<b>Kabupaten Halmahera Utara</b>	-	-	-	-

Lanjutan Tabel/Continued Table 5.2.1

Kecamatan Subdistrict	Pala/Nutmeg		Enau/Sugar Palm	
	2018	2019	2018	2019
(1)	(18)	(19)	(20)	(21)
Malifut	575	...	–	...
Kao Teluk	393	...	23	...
Kao	474	...	7	...
Kao Barat	507	...	14	...
Kao Utara	701	...	13	...
Tobelo Selatan	553	...	48	...
Tobelo Barat	564	...	14	...
Tobelo Timur	518	...	7	...
Tobelo	320	...	1	...
Tobelo Tengah	488	...	1	...
Tobelo Utara	303	...	80	...
Galela	599	...	5	...
Galela Selatan	543	...	2	...
Galela Barat	2 052	...	335	...
Galela Utara	757	...	9	...
Loloda Utara	660	...	21	...
Loloda Kepulauan	179	...	2	...
<b>Kabupaten Halmahera Utara</b>	<b>10 186</b>	<b>...</b>	<b>582</b>	<b>...</b>

Lanjutan Tabel/*Continued Table 5.2.1*

Kecamatan Subdistrict	Cengkeh/Clove	
	2018	2019
(1)	(22)	(23)
Malifut	117	...
Kao Teluk	719	...
Kao	61	...
Kao Barat	65	...
Kao Utara	78	...
Tobelo Selatan	380	...
Tobelo Barat	269	...
Tobelo Timur	337	...
Tobelo	87	...
Tobelo Tengah	75	...
Tobelo Utara	112	...
Galela	91	...
Galela Selatan	72	...
Galela Barat	85	...
Galela Utara	145	...
Loloda Utara	734	...
Loloda Kepulauan	387	...
<b>Kabupaten Halmahera Utara</b>	<b>3 814</b>	<b>...</b>

Sumber/*Source*: Dinas Pertanian Kabupaten Halmahera Utara/*Agriculture Department of Halmahera Utara Regency*

**Tabel**  
**Table** 5.2.2

**Produksi Perkebunan Menurut Kecamatan dan Jenis Tanaman (ton), 2018 dan 2019**  
**Production of Estate by Subdistrict and Type of Crops (ton), 2018 and 2019**

Kecamatan Subdistrict	Kelapa Sawit/Oil Palm		Kelapa/Coconut	
	2018	2019	2018	2019
(1)	(2)	(3)	(4)	(5)
Malifut	–	–	1 040	1 044
Kao Teluk	–	–	1 373	1 370
Kao	–	–	2 498	2 500
Kao Barat	–	–	1 271	1 283
Kao Utara	–	–	2 615	2 621
Tobelo Selatan	–	–	9 221	9 475
Tobelo Barat	–	–	8 415	8 424
Tobelo Timur	–	–	4 813	4 831
Tobelo	–	–	4 250	4 252
Tobelo Tengah	–	–	2 279	2 282
Tobelo Utara	–	–	6 532	6 534
Galela	–	–	4 457	4 457
Galela Selatan	–	–	4 687	4 693
Galela Barat	–	–	5 949	5 944
Galela Utara	–	–	5 449	5 452
Loloda Utara	–	–	4 853	4 869
Loloda Kepulauan	–	–	1 564	1 566
<b>Kabupaten Halmahera Utara</b>	<b>–</b>	<b>–</b>	<b>71 266</b>	<b>71 597</b>

Lanjutan Tabel/*Continued Table* 5.2.2

Kecamatan Subdistrict	Karet/Rubber		Kopi/Coffee	
	2018	2019	2018	2019
(1)	(6)	(7)	(8)	(9)
Malifut	–	–	–	–
Kao Teluk	–	–	–	–
Kao	–	–	–	–
Kao Barat	–	–	–	–
Kao Utara	–	–	–	–
Tobelo Selatan	–	–	–	–
Tobelo Barat	–	–	–	–
Tobelo Timur	–	–	–	–
Tobelo	–	–	–	–
Tobelo Tengah	–	–	–	–
Tobelo Utara	–	–	–	–
Galela	–	–	–	–
Galela Selatan	–	–	–	–
Galela Barat	–	–	–	–
Galela Utara	–	–	–	–
Loloda Utara	–	–	–	–
Loloda Kepulauan	–	–	–	–
<b>Kabupaten Halmahera Utara</b>	–	–	–	–



Lanjutan Tabel/*Continued Table* 5.2.2

Kecamatan Subdistrict	Kakao/Cocoa		Tebu/Sugar cane	
	2018	2019	2018	2019
(1)	(10)	(11)	(12)	(13)
Malifut	2,96	3	–	–
Kao Teluk	5,55	5	–	–
Kao	8,88	11	–	–
Kao Barat	9,25	13	–	–
Kao Utara	21,09	28	–	–
Tobelo Selatan	51,3	41	–	–
Tobelo Barat	16,53	34	–	–
Tobelo Timur	31,92	53	–	–
Tobelo	28,16	24	–	–
Tobelo Tengah	36,8	39	–	–
Tobelo Utara	13,12	8	–	–
Galela	452,52	355	–	–
Galela Selatan	209,52	145	–	–
Galela Barat	161,46	127	–	–
Galela Utara	164,16	129	–	–
Loloda Utara	0,52	2	–	–
Loloda Kepulauan	0	1	–	–
<b>Kabupaten Halmahera Utara</b>	<b>1 214</b>	<b>1 018</b>	–	–

Lanjutan Tabel/*Continued Table* 5.2.2

Kecamatan Subdistrict	Teh/Tea		Tembakau/Tobacco	
	2018	2019	2018	2019
(1)	(14)	(15)	(16)	(17)
Malifut	–	–	–	–
Kao Teluk	–	–	–	–
Kao	–	–	–	–
Kao Barat	–	–	–	–
Kao Utara	–	–	–	–
Tobelo Selatan	–	–	–	–
Tobelo Barat	–	–	–	–
Tobelo Timur	–	–	–	–
Tobelo	–	–	–	–
Tobelo Tengah	–	–	–	–
Tobelo Utara	–	–	–	–
Galela	–	–	–	–
Galela Selatan	–	–	–	–
Galela Barat	–	–	–	–
Galela Utara	–	–	–	–
Loloda Utara	–	–	–	–
Loloda Kepulauan	–	–	–	–
<b>Kabupaten Halmahera Utara</b>	–	–	–	–

Sumber/*Source*: Dinas Pertanian Kabupaten Halmahera Utara/*Agriculture Department of Halmahera Utara Regency*

Lanjutan Tabel/*Continued Table* 5.2.1

Kecamatan Subdistrict	Pala/Nutmeg		Enau/Sugar Palm	
	2018	2019	2018	2019
(1)	(18)	(19)	(20)	(21)
Malifut	78,0	...	-	...
Kao Teluk	33,1	...	19,20	...
Kao	60,5	...	-	...
Kao Barat	40,2	...	1,92	...
Kao Utara	129,3	...	2,88	...
Tobelo Selatan	76,7	...	33,60	...
Tobelo Barat	78,4	...	1,92	...
Tobelo Timur	62,2	...	1,92	...
Tobelo	25,2	...	-	...
Tobelo Tengah	35,8	...	-	...
Tobelo Utara	39,2	...	18,24	...
Galela	144,5	...	3,84	...
Galela Selatan	126,0	...	-	...
Galela Barat	749,4	...	47,04	...
Galela Utara	86,9	...	2,88	...
Loloda Utara	63,5	...	4,80	...
Loloda Kepulauan	34,9	...	-	...
<b>Kabupaten Halmahera Utara</b>	<b>1 863,8</b>	<b>...</b>	<b>138,24</b>	<b>...</b>

Lanjutan Tabel/*Continued Table 5.2.1*

Kecamatan Subdistrict	Cengkeh/Clove	
	2018	2019
	(1)	(2)
Malifut	27,15	...
Kao Teluk	91,81	...
Kao	9,46	...
Kao Barat	16,17	...
Kao Utara	16,47	...
Tobelo Selatan	75,03	...
Tobelo Barat	57,04	...
Tobelo Timur	70,15	...
Tobelo	7,02	...
Tobelo Tengah	10,68	...
Tobelo Utara	19,52	...
Galela	13,12	...
Galela Selatan	15,56	...
Galela Barat	19,52	...
Galela Utara	35,99	...
Loloda Utara	66,49	...
Loloda Kepulauan	30,20	...
<b>Kabupaten Halmahera Utara</b>	<b>581,38</b>	<b>...</b>

Sumber/*Source*: Dinas Pertanian Kabupaten Halmahera Utara/*Agriculture Department of Halmahera Utara Regency*

**Tabel 5.2.3** Jumlah Kepala Keluarga Petani Perkebunan Menurut Kecamatan dan Jenis Tanaman (ton), 2018 dan 2019  
**The Number of Estate Farmer Families by Subdistrict and Type of Crops, 2018 and 2019**

Kecamatan Subdistrict	Kelapa/Coconut		Kakao/Cocoa	
	2018	2019	2018	2019
(1)	(2)	(3)	(4)	(5)
Malifut	1 420	...	57	...
Kao Teluk	1 017	...	65	...
Kao	1 732	...	90	...
Kao Barat	1 658	...	81	...
Kao Utara	1 893	...	229	...
Tobelo Selatan	2 822	...	248	...
Tobelo Barat	2 114	...	123	...
Tobelo Timur	2 712	...	187	...
Tobelo	2 031	...	188	...
Tobelo Tengah	1 059	...	211	...
Tobelo Utara	1 915	...	147	...
Galela	2 312	...	2 301	...
Galela Selatan	2 181	...	472	...
Galela Barat	2 671	...	437	...
Galela Utara	2 125	...	479	...
Loloda Utara	2 262	...	11	...
Loloda Kepulauan	1 444	...	2	...
<b>Kabupaten Halmahera Utara</b>	<b>33 368</b>	<b>...</b>	<b>5 328</b>	<b>...</b>

Lanjutan Tabel/Continued Table 5.2.3

Kecamatan Subdistrict	Pala/Nutmeg		Enau/Sugar Palm	
	2018	2019	2018	2019
(1)	(6)	(7)	(8)	(9)
Malifut	269	...	1	...
Kao Teluk	193	...	19	...
Kao	249	...	8	...
Kao Barat	248	...	13	...
Kao Utara	427	...	14	...
Tobelo Selatan	330	...	45	...
Tobelo Barat	330	...	14	...
Tobelo Timur	404	...	17	...
Tobelo	246	...	10	...
Tobelo Tengah	253	...	3	...
Tobelo Utara	202	...	72	...
Galela	289	...	7	...
Galela Selatan	316	...	4	...
Galela Barat	1 501	...	317	...
Galela Utara	468	...	33	...
Loloda Utara	341	...	16	...
Loloda Kepulauan	92	...	3	...
<b>Kabupaten Halmahera Utara</b>	<b>6 158</b>	<b>...</b>	<b>596</b>	<b>...</b>

Lanjutan Tabel/*Continued Table 5.2.3*

Kecamatan Subdistrict	Cengkeh/Clove	
	2018	2019
	(1)	(2)
Malifut	107	...
Kao Teluk	734	...
Kao	57	...
Kao Barat	56	...
Kao Utara	77	...
Tobelo Selatan	278	...
Tobelo Barat	217	...
Tobelo Timur	298	...
Tobelo	89	...
Tobelo Tengah	79	...
Tobelo Utara	96	...
Galela	61	...
Galela Selatan	54	...
Galela Barat	81	...
Galela Utara	139	...
Loloda Utara	670	...
Loloda Kepulauan	369	...
<b>Kabupaten Halmahera Utara</b>	<b>3 462</b>	<b>...</b>

Sumber/*Source*: Dinas Pertanian Kabupaten Halmahera Utara/*Agriculture Department of Halmahera Utara Regency*

### 5.3 TANAMAN PANGAN FOOD CROPS

**Tabel 5.3.1** Luas Lahan, Luas Panen, Produksi, dan Produktivitas Padi Sawah Menurut Kecamatan di Kabupaten Halmahera Utara, 2019  
*Area Land, Area Harvested, Production and Productivity of Wet Land Rice Plant by Subdistrict in Halmahera Utara Regency, 2019*

Kecamatan Subdistricts	Luas Lahan (Ha) Area Land (Ha)	Luas Panen (Ha) Area Harvested (Ha)	Produksi (Ton) Production (Ton)	Produktivitas (Ton/Ha) Productivity (Ton/Ha)
(1)	(2)	(3)	(4)	(5)
Malifut	–	–	–	–
Kao Teluk	–	–	–	–
Kao	–	–	–	–
Kao Barat	6 221	6 355	32 411	5,1
Kao Utara	–	–	–	–
Tobelo Selatan	–	–	–	–
Tobelo Barat	–	–	–	–
Tobelo Timur	14	6	25	4,1
Tobelo	–	–	–	–
Tobelo Tengah	–	–	–	–
Tobelo Utara	–	–	–	–
Galela	–	–	–	–
Galela Selatan	–	–	–	–
Galela Barat	–	–	–	–
Galela Utara	10	2	8	4,1
Loloda Utara	–	–	–	–
Loloda Kepulauan	–	–	–	–
<b>2019</b>	<b>6 245</b>	<b>6 363</b>	<b>32 443</b>	<b>5,1</b>
<b>2018</b>	<b>6 704</b>	<b>7 515</b>	<b>38 325</b>	<b>5,1</b>
<b>2017</b>	<b>6 111</b>	<b>4 445</b>	<b>22 650</b>	<b>5,1</b>

Sumber/Source: Dinas Pertanian Kabupaten Halmahera Utara/Agriculture Department of Halmahera Utara Regency



**Tabel** 5.3.2  
**Table**

**Luas Lahan, Luas Panen Produksi, dan Produktivitas Padi Gogo Menurut Kecamatan di Kabupaten Halmahera Utara, 2019**  
**Area Land, Area Harvested, Production and Productivity of Gogo Rice Plant by Subdistrict in Halmahera Utara Regency, 2019**

Kecamatan Subdistricts	Luas Lahan (Ha) Area Land (Ha)	Luas Panen (Ha) Area Harvested (Ha)	Produksi (Ton) Production (Ton)	Produktivitas (Ton/Ha) Productivity (Ton/Ha)
(1)	(2)	(3)	(4)	(5)
Malifut	547	402	905	2,25
Kao Teluk	731	459	1.033	2,25
Kao	545	285	641	2,25
Kao Barat	733	255	574	2,25
Kao Utara	804	241	542	2,25
Tobelo Selatan	285	172	387	2,25
Tobelo Barat	181	101	227	2,25
Tobelo Timur	222	182	410	2,25
Tobelo	46	21	47	2,25
Tobelo Tengah	8	8	18	2,25
Tobelo Utara	58	52	117	2,25
Galela	273	37	83	2,25
Galela Selatan	316	110	248	2,25
Galela Barat	440	189	425	2,25
Galela Utara	423	132	297	2,25
Loloda Utara	281	154	347	2,25
Loloda Kepulauan	7	6	14	2,25
<b>2019</b>	<b>5 900</b>	<b>2 806</b>	<b>6 314</b>	<b>2,25</b>
<b>2018</b>	<b>4 869</b>	<b>4 203</b>	<b>9 457</b>	<b>2,25</b>
<b>2017</b>	<b>2 413</b>	<b>3 278</b>	<b>7 369</b>	<b>2,25</b>

Sumber/Source: Dinas Pertanian Kabupaten Halmahera Utara/Agriculture Department of Halmahera Utara Regency

**Tabel**  
**Table** 5.3.3

**Luas Tanam, Luas Panen Produksi, dan Produktivitas Jagung Menurut Kecamatan di Kabupaten Halmahera Utara, 2019**  
*Planting Area, Area Harvested, Production and Productivity of Corn Plant by Subdistrict in Halmahera Utara Regency, 2019*

Kecamatan Subdistricts	Luas Lahan (Ha) Area Land (Ha)	Luas Panen (Ha) Area Harvested (Ha)	Produksi (Ton) Production (Ton)	Produktivitas (Ton/Ha) Productivity (Ton/Ha)
(1)	(2)	(3)	(4)	(5)
Malifut	331	922	5 163	5,6
Kao Teluk	1 918	2 472	13 843	5,6
Kao	1 291	2 063	11 553	5,6
Kao Barat	1 390	1 864	10 438	5,6
Kao Utara	1 467	1 976	11 066	5,6
Tobelo Selatan	1 231	1 729	9 682	5,6
Tobelo Barat	995	994	5 566	5,6
Tobelo Timur	1 369	1 751	9 806	5,6
Tobelo	193	259	1 450	5,6
Tobelo Tengah	48	50	280	5,6
Tobelo Utara	243	445	2 492	5,6
Galela	90	304	1 702	5,6
Galela Selatan	728	997	5 583	5,6
Galela Barat	298	570	3 192	5,6
Galela Utara	1 079	1 902	10 651	5,6
Loloda Utara	1 346	1 545	8 652	5,6
Loloda Kepulauan	0	22	123	5,6
<b>2019</b>	<b>14 017</b>	<b>19 865</b>	<b>111 244</b>	<b>5,6</b>
<b>2018</b>	<b>28 028</b>	<b>37 166</b>	<b>208 130</b>	<b>5,6</b>
<b>2017</b>	<b>20 225</b>	<b>6 352</b>	<b>35 571</b>	<b>5,6</b>

Sumber/Source: Dinas Pertanian Kabupaten Halmahera Utara/Agriculture Department of Halmahera Utara Regency

**Tabel** 5.3.4 **Luas Tanam, Luas Panen Produksi, dan Produktivitas Ubi Kayu Menurut Kecamatan di Kabupaten Halmahera Utara, 2019**  
**Planting Area, Area Harvested, Production and Productivity of Cassava Plant by Subdistrict in Halmahera Utara Regency, 2019**

Kecamatan Subdistricts	Luas Lahan (Ha) Area Land (Ha)	Luas Panen (Ha) Area Harvested (Ha)	Produksi (Ton) Production (Ton)	Produktivitas (Ton/Ha) Productivity (Ton/Ha)
(1)	(2)	(3)	(4)	(5)
Malifut	27	52	4 966	96
Kao Teluk	24	48	4 584	96
Kao	41	55	5 253	96
Kao Barat	19	34	3 247	96
Kao Utara	31	47	4 489	96
Tobelo Selatan	20	28	2 674	96
Tobelo Barat	28	32	3 056	96
Tobelo Timur	23	36	3 438	96
Tobelo	12	15	1 433	96
Tobelo Tengah	13	17	1 624	96
Tobelo Utara	24	28	2 674	96
Galela	20	22	2 101	96
Galela Selatan	224	226	21 583	96
Galela Barat	127	134	12 797	96
Galela Utara	86	92	8 786	96
Loloda Utara	46	48	4 584	96
Loloda Kepulauan	16	19	1 815	96
<b>2019</b>	<b>781</b>	<b>933</b>	<b>89 102</b>	<b>96</b>
<b>2018</b>	<b>566</b>	<b>1 332</b>	<b>127 206</b>	<b>96</b>
<b>2017</b>	<b>1 040</b>	<b>601</b>	<b>57 262</b>	<b>96</b>

Sumber/Source: Dinas Pertanian Kabupaten Halmahera Utara/Agriculture Department of Halmahera Utara Regency

**Tabel**  
**Table** 5.3.5

**Luas Tanam, Luas Panen Produksi, dan Produktivitas Ubi Jalar Menurut Kecamatan di Kabupaten Halmahera Utara, 2019**  
**Planting Area, Area Harvested, Production and Productivity of Sweet Potatoes Plant by Subdistrict in Halmahera Utara Regency, 2019**

Kecamatan Subdistricts	Luas Lahan (Ha) Area Land (Ha)	Luas Panen (Ha) Area Harvested (Ha)	Produksi (Ton) Production (Ton)	Produktivitas (Ton/Ha) Productivity (Ton/Ha)
(1)	(2)	(3)	(4)	(5)
Malifut	17	20	1 800	90
Kao Teluk	12	13	1 170	90
Kao	16	18	1 620	90
Kao Barat	13	15	1 350	90
Kao Utara	15	17	1 530	90
Tobelo Selatan	12	14	1 260	90
Tobelo Barat	13	12	1 080	90
Tobelo Timur	5	6	540	90
Tobelo	4	5	450	90
Tobelo Tengah	8	9	810	90
Tobelo Utara	7	7	630	90
Galela	7	8	720	90
Galela Selatan	18	19	1 710	90
Galela Barat	26	27	2 430	90
Galela Utara	28	30	2 700	90
Loloda Utara	5	6	540	90
Loloda Kepulauan	2	3	270	90
<b>2019</b>	<b>208</b>	<b>229</b>	<b>20 610</b>	<b>90</b>
<b>2018</b>	<b>232</b>	<b>676</b>	<b>60 660</b>	<b>90</b>
<b>2017</b>	<b>561</b>	<b>367</b>	<b>26 190</b>	<b>90</b>

Sumber/Source: Dinas Pertanian Kabupaten Halmahera Utara/Agriculture Department of Halmahera Utara Regency

**Tabel**  
**Table** 5.3.6

**Luas Penggunaan Lahan Sawah Menurut Kecamatan di Kabupaten Halmahera Utara (Ha), 2018**  
**Area of Wetland field Use by Subdistrict in Halmahera Utara Regency (Ha), 2018**

Kecamatan Subdistricts	Penggunaan Lahan Sawah Wetland Field Use		
	Ditanami Padi Planted with Paddy	Tidak Ditanami Padi Not Planted with Paddy	Jumlah Total
(1)	(2)	(3)	(4)
Malifut	–	–	–
Kao Teluk	–	–	–
Kao	–	50	50
Kao Barat	2 997	2 073	5 070
Kao Utara	–	–	–
Tobelo Selatan	54	406	460
Tobelo Barat	35	165	200
Tobelo Timur	150	251	401
Tobelo	–	–	–
Tobelo Tengah	–	–	–
Tobelo Utara	–	–	–
Galela	–	–	–
Galela Selatan	–	–	–
Galela Barat	–	–	–
Galela Utara	59	61	120
Loloda Utara	–	–	–
Loloda Kepulauan	–	–	–
<b>Kabupaten Halmahera Utara</b>	<b>3 295</b>	<b>3 006</b>	<b>6 301</b>

Sumber/SOURCE: Dinas Pertanian Kabupaten Halmahera Utara/Agriculture Department of Halmahera Utara Regency

**Tabel**  
**Table** 5.3.7**Luas Penggunaan Lahan Bukan Sawah Menurut  
Kecamatan di Kabupaten Halmahera Utara (Ha), 2018**  
**Area of Non-Wetland field Use by Subdistrict in Halmahera  
Utara Regency (Ha), 2018**

Kecamatan Subdistricts	Penggunaan Lahan Land Use		
	Tegal/Kebun Dry Field/ Garden	Ladang/Huma Shifting Cultivation	Sementara Tidak Diusahakan Temporarily Unused
(1)	(2)	(3)	(4)
Malifut	1 307	–	48 042
Kao Teluk	1 534	–	59 740
Kao	2 002	–	16 438
Kao Barat	2 380	–	17 166
Kao Utara	2 139	–	17 979
Tobelo Selatan	912	–	5 098
Tobelo Barat	611	–	5 388
Tobelo Timur	772	–	5 203
Tobelo	360	–	3 058
Tobelo Tengah	821	–	5 295
Tobelo Utara	394	–	2 978
Galela	379	–	2 978
Galela Selatan	392	–	11 038
Galela Barat	471	–	2 930
Galela Utara	2 002	–	7 932
Loloda Utara	700	–	6 425
Loloda Kepulauan	687	–	6 338
<b>Kabupaten Halmahera Utara</b>	<b>18 312</b>	<b>–</b>	<b>224 039</b>

Sumber/Source: Dinas Pertanian Kabupaten Halmahera Utara/Agriculture Department of Halmahera Utara Regency

**5.4 KEHUTANAN  
FORESTRY**

**Tabel 5.4.1 Luas Kawasan Hutan dan Konservasi Perairan<sup>1</sup> Menurut Kecamatan (ha), 2019**  
*Extent of Forest Area, Inland Water, Coastal, and Marine Ecosystem<sup>1</sup> by Subdistrict (ha), 2019*

Kecamatan <i>Subdistrict</i>	Tahun SK <i>Year of Decree</i>	Luas Kawasan Hutan dan Konservasi Perairan <i>Extent of Forest Area, Inland Water, Coastal, and Marine Ecosystem</i>		
		Hutan Lindung <i>Protection Forest</i>	Suaka Alam dan Pelestarian Alam <i>Sanctuary Reserve and Nature Conservation Area</i>	Hutan Produksi Terbatas <i>Limited Production Forest</i>
(1)	(2)	(3)	(4)	(5)
Malifut	...	7 523,24	-	8 620,82
Kao Teluk	...	3 698,96	-	410,99
Kao	...	-	-	-
Kao Barat	...	16 093,55	-	26 397,62
Kao Utara	...	55,84	-	-
Tobelo Selatan	...	1 991,82	-	2 917,01
Tobelo Barat	...	4 043,32	-	4 400,48
Tobelo Timur	...	338,87	-	-
Tobelo	...	523,91	-	95,38
Tobelo Tengah	...	8 960,85	-	2 276,53
Tobelo Utara	...	12 455,75	-	1 101,37
Galela	...	7 550,42	-	1 963,79
Galela Selatan	...	6 531,03	-	2 242,94
Galela Barat	...	2 694,47	-	3 184,62
Galela Utara	...	4 778,03	-	10 686,64
Loloda Utara	...	1 194,15	-	3 156,51
Loloda Kepulauan	...	747,48	-	2 630,20
<b>Kabupaten Halmahera Utara</b>	...	<b>79 181,69</b>	<b>-</b>	<b>70 084,90</b>

Lanjutan Tabel/Continued Table 5.4.1

Kecamatan Subdistrict	Tahun SK Year of Decree	Luas Kawasan Hutan dan Konservasi Perairan Extent of Forest Area, Inland Water, Coastal, and Marine Ecosystem		
		Hutan Produksi Tetap Permanent Production Forest	Hutan Produksi Dapat dikonversi Convertible Production Forest	Jumlah Luas Hutan dan Perairan Total Forest Area and Water Area
(1)	(2)	(6)	(7)	(8)
Malifut	...	1 248,27	9 444,27	26 836,60
Kao Teluk	...	3 033,42	748,79	7 892,16
Kao	...	3 646,01	927,48	4 573,49
Kao Barat	...	4 906,96	18 494,01	65 892,14
Kao Utara	...	1 171,55	11 040,94	12 268,33
Tobelo Selatan	...	1 461,83	5 079,36	11 450,02
Tobelo Barat	...	-	11 263,43	19 707,23
Tobelo Timur	...	-	-	338,87
Tobelo	...	-	103,36	722,65
Tobelo Tengah	...	0,82	564,57	11 802,77
Tobelo Utara	...	-	1 085,87	14 642,99
Galela	...	-	2 248,92	11 763,13
Galela Selatan	...	-	1 288,65	10 062,62
Galela Barat	...	-	2 763,34	8 642,43
Galela Utara	...	2 986,87	3 898,01	22 349,55
Loloda Utara	...	3 570,78	6 574,04	14 495,48
Loloda Kepulauan	...	-	1 685,23	5 062,91
<b>Kabupaten Halmahera Utara</b>	...	<b>22 026,51</b>	<b>77 210,27</b>	<b>248 503,37</b>

Sumber/Source: Dinas Lingkungan Hidup dan Kehutanan Provinsi Maluku Utara/Department of Environment and Forestry Maluku Utara Province



**Tabel**  
**Table** 5.4.2

**Produksi Kayu Hutan Menurut Jenis Produksi (m3),  
2008–2019**  
**Timber Production by Type of Product (m3), 2008–2019**

Tahun Year	Kayu Bulat Logs	Kayu Gergajian Sawn Timber	Kayu Lapis Plywood
(1)	(2)	(3)	(4)
2008	–	–	–
2009	–	–	–
2010	–	–	–
2011	–	–	–
2012	–	–	–
2013	6 653,12	–	–
2014	–	–	–
2015	–	–	–
2016	–	–	–
2017	865,03	241,87	–
2018	329,38	150,40	–
2019	523,36	365,59	–

Sumber/Source: Dinas Lingkungan Hidup dan Kehutanan Provinsi Maluku Utara/Department of Environment and Forestry Maluku Utara Province

## 5.5 PETERNAKAN LIVESTOCK

**Tabel** 5.5.1 **Populasi Ternak Menurut Kecamatan dan Jenis Ternak (ekor), 2018 dan 2019**  
*Table* 5.5.1 **Livestock Population by Subdistrict and Kind of Livestock (heads), 2018 and 2019**

Kecamatan Subdistrict	Sapi Perah/Dairy Cattle		Sapi Potong/Beef Cattle	
	2018	2019	2018	2019
(1)	(2)	(3)	(4)	(5)
Malifut	–	–	1 842	1 928
Kao Teluk	–	–	515	5 39
Kao	–	–	2 321	2 429
Kao Barat	–	–	1 521	1 606
Kao Utara	–	–	1 276	1 592
Tobelo Selatan	–	–	1 320	1 381
Tobelo Barat	–	–	1 535	1 335
Tobelo Timur	–	–	1 387	1 453
Tobelo	–	–	1 176	1 231
Tobelo Tengah	–	–	864	904
Tobelo Utara	–	–	999	1 046
Galela	–	–	1 041	1 089
Galela Selatan	–	–	1 569	1 642
Galela Barat	–	–	1 190	1 245
Galela Utara	–	–	1 022	1 070
Loloda Utara	–	–	484	506
Loloda Kepulauan	–	–	–	–
<b>Kabupaten Halmahera Utara</b>	–	–	<b>20 062</b>	<b>20 996</b>

Lanjutan Tabel/*Continued Table 5.5.1*

Kecamatan Subdistrict	Kerbau/Buffero		Kuda/Horse	
	2018	2019	2018	2019
	(1)	(6)	(7)	(8)
Malifut	-	-	-	-
Kao Teluk	-	-	-	-
Kao	-	-	-	-
Kao Barat	-	-	-	-
Kao Utara	-	-	-	-
Tobelo Selatan	-	-	-	-
Tobelo Barat	-	-	-	-
Tobelo Timur	-	-	-	-
Tobelo	-	-	-	-
Tobelo Tengah	-	-	-	-
Tobelo Utara	-	-	-	-
Galela	-	-	-	-
Galela Selatan	-	-	-	-
Galela Barat	-	-	-	-
Galela Utara	-	-	-	-
Loloda Utara	-	-	-	-
Loloda Kepulauan	-	-	-	-
<b>Kabupaten Halmahera Utara</b>	-	-	-	-

Lanjutan Tabel/*Continued Table 5.5.1*

Kecamatan Subdistrict	Kambing/Goat		Domba/Sheep		Babi/Pig	
	2018	2019	2018	2019	2018	2019
(1)	(10)	(11)	(12)	(13)	(14)	(15)
Malifut	1 266	1 335	–	–	2 481	2 485
Kao Teluk	692	730	–	–	749	750
Kao	786	829	–	–	2 618	2 622
Kao Barat	613	757	–	–	3 016	1 491
Kao Utara	894	647	–	–	2 729	3 021
Tobelo Selatan	495	522	–	–	3 845	3 852
Tobelo Barat	718	943	–	–	1 488	2 734
Tobelo Timur	468	494	–	–	2 857	2 862
Tobelo	1 044	1 078	–	–	1 975	1 978
Tobelo Tengah	435	455	–	–	2 532	2 536
Tobelo Utara	904	954	–	–	1 116	1 118
Galela	2 465	2 600	–	–	774	775
Galela Selatan	1 064	1 122	–	–	1 326	1 328
Galela Barat	798	842	–	–	1 672	1 675
Galela Utara	915	965	–	–	1 015	1 017
Loloda Utara	718	754	–	–	2 380	2 384
Loloda Kepulauan	519	547	–	–	310	311
<b>Kabupaten Halmahera Utara</b>	<b>14 794</b>	<b>15 574</b>	<b>–</b>	<b>–</b>	<b>32 883</b>	<b>32 939</b>

Sumber/*Source*: Dinas Pertanian Kabupaten Halmahera Utara/*Agriculture Department of Halmahera Utara Regency*

**Tabel** 5.5.2 **Populasi Unggas Menurut Kecamatan dan Jenis Unggas (ekor), 2018 dan 2019**  
**Poultry Population by Subdistrict and Kind of Poultry (heads), 2018 and 2019**

Kecamatan Subdistrict	Ayam Kampung Native Chicken		Ayam Petelur Layer	
	2018	2019	2018	2019
(1)	(2)	(3)	(4)	(5)
Malifut	3 520	8 221	–	–
Kao Teluk	7 684	5 394	–	–
Kao	3 520	3 766	–	–
Kao Barat	1 479	1 582	–	–
Kao Utara	5 871	6 280	–	–
Tobelo Selatan	4 904	6 274	–	–
Tobelo Barat	5 865	5 042	–	–
Tobelo Timur	4 713	5 246	–	–
Tobelo	5 821	7 491	–	–
Tobelo Tengah	7 003	6 228	–	–
Tobelo Utara	5 819	6 225	–	–
Galela	2 818	3 015	–	–
Galela Selatan	6 635	7 098	–	–
Galela Barat	4 209	4 502	–	–
Galela Utara	5 870	6 279	–	–
Loloda Utara	6 790	7 264	–	–
Loloda Kepulauan	2 743	2 934	–	–
<b>Kabupaten Halmahera Utara</b>	<b>88 768</b>	<b>92 841</b>	–	–

Lanjutan Tabel/*Continued Table 5.5.2*

Kecamatan Subdistrict	Ayam Pedaging Broiler		Itik/Itik Manila Duck	
	2018	2019	2018	2019
(1)	(6)	(7)	(8)	(9)
Malifut	–	–	1 268	...
Kao Teluk	–	–	1 913	...
Kao	–	–	1 983	...
Kao Barat	–	–	1 416	...
Kao Utara	–	–	2 517	...
Tobelo Selatan	–	–	4 762	...
Tobelo Barat	–	–	1 729	...
Tobelo Timur	–	–	1 572	...
Tobelo	–	–	1 627	...
Tobelo Tengah	–	–	2 132	...
Tobelo Utara	–	–	2 354	...
Galela	–	–	1 679	...
Galela Selatan	–	–	1 838	...
Galela Barat	–	–	1 828	...
Galela Utara	–	–	1 668	...
Loloda Utara	–	–	1 346	...
Loloda Kepulauan	–	–	1 817	...
<b>Kabupaten Halmahera Utara</b>	–	–	<b>33 449</b>	...

Sumber/*Source*: Dinas Pertanian Kabupaten Halmahera Utara/*Agriculture Department of Halmahera Utara Regency*

**Tabel 5.5.3** **Produksi Daging Ternak Menurut Kecamatan dan Jenis Ternak (kg), 2018 dan 2019**  
**Meat Production by Subdistrict and Kind of Livestock (kg), 2018 and 2019**

Kecamatan Subdistrict	Sapi Perah/Dairy Cattle		Sapi Potong/Beef Cattle	
	2018	2019	2018	2019
(1)	(2)	(3)	(4)	(5)
Malifut	...	...	...	...
Kao Teluk	...	...	...	...
Kao	...	...	...	...
Kao Barat	...	...	...	...
Kao Utara	...	...	...	...
Tobelo Selatan	...	...	...	...
Tobelo Barat	...	...	...	...
Tobelo Timur	...	...	...	...
Tobelo	...	...	...	...
Tobelo Tengah	...	...	...	...
Tobelo Utara	...	...	...	...
Galela	...	...	...	...
Galela Selatan	...	...	...	...
Galela Barat	...	...	...	...
Galela Utara	...	...	...	...
Loloda Utara	...	...	...	...
Loloda Kepulauan	...	...	...	...
<b>Kabupaten Halmahera Utara</b>	...	...	...	...

Lanjutan Tabel/*Continued Table 5.5.3*

Kecamatan Subdistrict	Kerbau/ Buffalo		Kuda/Horse	
	2018	2019	2018	2019
(1)	(6)	(7)	(8)	(9)
Malifut	...	...	...	...
Kao Teluk	...	...	...	...
Kao	...	...	...	...
Kao Barat	...	...	...	...
Kao Utara	...	...	...	...
Tobelo Selatan	...	...	...	...
Tobelo Barat	...	...	...	...
Tobelo Timur	...	...	...	...
Tobelo	...	...	...	...
Tobelo Tengah	...	...	...	...
Tobelo Utara	...	...	...	...
Galela	...	...	...	...
Galela Selatan	...	...	...	...
Galela Barat	...	...	...	...
Galela Utara	...	...	...	...
Loloda Utara	...	...	...	...
Loloda Kepulauan	...	...	...	...
<b>Kabupaten Halmahera Utara</b>	...	...	...	...



Lanjutan Tabel/*Continued Table 5.5.3*

Kecamatan Subdistrict	Kambing/Goat		Domba/Sheep		Babi/Pig	
	2018	2019	2018	2019	2018	2019
(1)	(10)	(11)	(12)	(13)	(14)	(15)
Malifut	...	...	...	...	...	...
Kao Teluk	...	...	...	...	...	...
Kao	...	...	...	...	...	...
Kao Barat	...	...	...	...	...	...
Kao Utara	...	...	...	...	...	...
Tobelo Selatan	...	...	...	...	...	...
Tobelo Barat	...	...	...	...	...	...
Tobelo Timur	...	...	...	...	...	...
Tobelo	...	...	...	...	...	...
Tobelo Tengah	...	...	...	...	...	...
Tobelo Utara	...	...	...	...	...	...
Galela	...	...	...	...	...	...
Galela Selatan	...	...	...	...	...	...
Galela Barat	...	...	...	...	...	...
Galela Utara	...	...	...	...	...	...
Loloda Utara	...	...	...	...	...	...
Loloda Kepulauan	...	...	...	...	...	...
<b>Kabupaten Halmahera Utara</b>	...	...	...	...	...	...

Sumber/*Source:* Dinas Pertanian Kabupaten Halmahera Utara/*Agriculture Department of Halmahera Utara Regency*

**Tabel**  
**Table** 5.5.4

**Produksi Daging Unggas Menurut Kecamatan dan Jenis Unggas (kg), 2018 dan 2019**  
**Poultry Meat Production by Subdistrict and Kind of Poultry (kg), 2018 and 2019**

Kecamatan Subdistrict	Ayam Kampung Native Chicken		Ayam Petelur Layer	
	2018	2019	2018	2019
(1)	(2)	(3)	(4)	(5)
Malifut	...	...	...	...
Kao Teluk	...	...	...	...
Kao	...	...	...	...
Kao Barat	...	...	...	...
Kao Utara	...	...	...	...
Tobelo Selatan	...	...	...	...
Tobelo Barat	...	...	...	...
Tobelo Timur	...	...	...	...
Tobelo	...	...	...	...
Tobelo Tengah	...	...	...	...
Tobelo Utara	...	...	...	...
Galela	...	...	...	...
Galela Selatan	...	...	...	...
Galela Barat	...	...	...	...
Galela Utara	...	...	...	...
Loloda Utara	...	...	...	...
Loloda Kepulauan	...	...	...	...
<b>Kabupaten Halmahera Utara</b>	...	...	...	...

Sumber/Source: Dinas Pertanian Kabupaten Halmahera Utara/Agriculture Department of Halmahera Utara Regency

Lanjutan Tabel/*Continued Table 5.5.4*

Kecamatan Subdistrict	Ayam Pedaging Broiler		Itik/Itik Manila Duck	
	2018	2019	2018	2019
(1)	(6)	(7)	(8)	(9)
Malifut	...	...	...	...
Kao Teluk	...	...	...	...
Kao	...	...	...	...
Kao Barat	...	...	...	...
Kao Utara	...	...	...	...
Tobelo Selatan	...	...	...	...
Tobelo Barat	...	...	...	...
Tobelo Timur	...	...	...	...
Tobelo	...	...	...	...
Tobelo Tengah	...	...	...	...
Tobelo Utara	...	...	...	...
Galela	...	...	...	...
Galela Selatan	...	...	...	...
Galela Barat	...	...	...	...
Galela Utara	...	...	...	...
Loloda Utara	...	...	...	...
Loloda Kepulauan	...	...	...	...
<b>Kabupaten Halmahera Utara</b>	...	...	...	...

Sumber/*Source*: Dinas Pertanian Kabupaten Halmahera Utara/*Agriculture Department of Halmahera Utara Regency*

**Tabel**  
**Table** 5.5.5

**Produksi Telur Unggas dan Susu Sapi Menurut Kecamatan (ton), 2018 dan 2019**  
**Production of Poultry Eggs and Cow Milk by Subdistrict (ton), 2018 and 2019**

Kecamatan Subdistrict	Ayam Kampung Native Chicken		Ayam Petelur Layer	
	2018	2019	2018	2019
(1)	(2)	(3)	(4)	(5)
Malifut	...	...	—	—
Kao Teluk	...	...	—	—
Kao	...	...	—	—
Kao Barat	...	...	—	—
Kao Utara	...	...	—	—
Tobelo Selatan	...	...	—	—
Tobelo Barat	...	...	—	—
Tobelo Timur	...	...	—	—
Tobelo	...	...	—	—
Tobelo Tengah	...	...	—	—
Tobelo Utara	...	...	—	—
Galela	...	...	—	—
Galela Selatan	...	...	—	—
Galela Barat	...	...	—	—
Galela Utara	...	...	—	—
Loloda Utara	...	...	—	—
Loloda Kepulauan	...	...	—	—
<b>Kabupaten Halmahera Utara</b>	...	...	—	—

Lanjutan Tabel/*Continued Table 5.5.5*

Kecamatan Subdistrict	Itik/ Duck		Sapi Perah Dairy Cattle	
	2018	2019	2018	2019
(1)	(6)	(7)	(8)	(9)
Malifut	...	...	—	—
Kao Teluk	...	...	—	—
Kao	...	...	—	—
Kao Barat	...	...	—	—
Kao Utara	...	...	—	—
Tobelo Selatan	...	...	—	—
Tobelo Barat	...	...	—	—
Tobelo Timur	...	...	—	—
Tobelo	...	...	—	—
Tobelo Tengah	...	...	—	—
Tobelo Utara	...	...	—	—
Galela	...	...	—	—
Galela Selatan	...	...	—	—
Galela Barat	...	...	—	—
Galela Utara	...	...	—	—
Loloda Utara	...	...	—	—
Loloda Kepulauan	...	...	—	—
<b>Kabupaten Halmahera Utara</b>	...	...	—	—

Sumber/*Source*: Dinas Pertanian Kabupaten Halmahera Utara/*Agriculture Department of Halmahera Utara Regency*

**Tabel**  
**Table** 5.5.6**Jumlah Pemotongan Ternak/Unggas Menurut Jenis dan Kecamatan di Kabupaten Halmahera Utara (Ekor), 2018**  
*Livestock Slaughtered by Kind and Subdistrict in Halmahera Utara Regency (Heads), 2018*

Kecamatan Subdistrict (1)	Sapi Cow (2)	Kambing Goat (3)	Babi Pig (4)
Malifut	32	53	64
Kao Teluk	54	83	74
Kao	61	97	122
Kao Barat	58	106	72
Kao Utara	39	43	86
Tobelo Selatan	34	54	51
Tobelo Barat	28	35	80
Tobelo Timur	49	73	92
Tobelo	27	42	55
Tobelo Tengah	1 155	228	166
Tobelo Utara	53	44	33
Galela	97	129	16
Galela Selatan	48	155	43
Galela Barat	42	45	62
Galela Utara	43	48	43
Loloda Utara	21	48	80
Loloda Kepulauan	0	31	35
<b>Kabupaten Halmahera Utara</b>	<b>1 841</b>	<b>1 314</b>	<b>1 148</b>

Sumber/Source: Dinas Pertanian Kabupaten Halmahera Utara/Agriculture Department of Halmahera Utara Regency

**Tabel 5.5.7 Rata-Rata Harga Ternak dan Unggas Menurut Jenis di Kabupaten Halmahera Utara (Rupiah), 2017-2019**  
**Average Livestock and Fowl Prices by Kind in Halmahera Utara Regency (Rupiah), 2017-2019**

<i>Jenis Ternak</i> <i>Kind of Livestock</i>	2016	2017	2018
(1)	(2)	(3)	(4)
Sapi / Cow	Rp. 7.500.000,-	Rp. 8.000.000,-	Rp. 8.000.000,-
Kuda / Horse	-	-	-
Kambing / Goat	Rp. 900.000,-	Rp. 1.000.000,-	Rp. 1.000.000,-
Babi / Pig	Rp. 1.000.000,-	Rp. 1.200.000,-	Rp. 1.200.000,-
Unggas Ras / Layer	Rp. 40.000,-	Rp. 45.000,-	Rp. 45.000,-
Unggas Buras / Village Hen	Rp. 75.000,-	Rp. 100.000,-	Rp. 100.000,-

Sumber/Source: Dinas Pertanian Kabupaten Halmahera Utara/Agriculture Department of Halmahera Utara Regency

## 5.6 PERIKANAN FISHERY

**Tabel** 5.6.1 **Produksi Perikanan Tangkap Menurut Kecamatan dan Jenis Penangkapan, 2019**  
*Production Value of Fish Capture by Subdistrict and Type of Captures, 2019*

Kecamatan Subdistrict	Perikanan Tangkap di Laut <i>Marine Capture Fisheries</i>		Perikanan Perairan Umum Daratan <i>Inland Open Water Capture Fisheries</i>	
	Volume Volume (Ton)	Nilai Value (000 Rp)	Volume Volume (Ton)	Nilai Value (000 Rp)
(1)	(2)	(3)	(4)	(5)
Malifut	1 001	1 201	–	–
Kao Teluk	1 717	2 276	–	–
Kao	2 481	2 977	–	–
Kao Barat	–	–	–	–
Kao Utara	1 866	1 866	–	–
Tobelo Selatan	2 355	2 944	–	–
Tobelo Barat	–	–	–	–
Tobelo Timur	1 304	1 565	–	–
Tobelo	3 589	4 486	–	–
Tobelo Tengah	2 939	3 475	–	–
Tobelo Utara	1 623	1 765	–	–
Galela	1 602	1 890	–	–
Galela Selatan	–	–	–	–
Galela Barat	–	–	–	–
Galela Utara	1 396	1 675	–	–
Loloda Utara	2 953	3 544	–	–
Loloda Kepulauan	2 697	3 267	–	–
<b>Kabupaten Halmahera Utara</b>	<b>27 523</b>	<b>33 375</b>	–	–



Lanjutan Tabel/Continued Table 5.6.1

Kecamatan Subdistrict	Perikanan Tangkap Fish Capture	
	Volume Volume (Ton)	Nilai Value (000 Rp)
(1)	(6)	(7)
Malifut	1 001	1 201
Kao Teluk	1 717	2 276
Kao	2 481	2 977
Kao Barat	–	–
Kao Utara	1 866	1 866
Tobelo Selatan	2 355	2 944
Tobelo Barat	–	–
Tobelo Timur	1 304	1 565
Tobelo	3 589	4 486
Tobelo Tengah	2 939	3 475
Tobelo Utara	1 623	1 765
Galela	1 602	1 890
Galela Selatan	–	–
Galela Barat	–	–
Galela Utara	1 396	1 675
Loloda Utara	2 953	3 544
Loloda Kepulauan	2 697	3 267
<b>Kabupaten Halmahera Utara</b>	<b>27 523</b>	<b>33 375</b>

Sumber/Source: Dinas Kelautan dan Perikanan Kabupaten Halmahera Utara/Marine Affairs and Fisheries Department of Halmahera Utara Regency

**Tabel**  
**Table** 5.6.2**Produksi dan Nilai Produksi Perikanan Budidaya Menurut Kecamatan dan Jenis Budidaya, 2018**  
*Production and Production Value of Aquaculture by Subdistrict and Type of Culture, 2018*

Kecamatan Subdistrict	Jaring Apung Laut Marine Floating Net		Jaring Apung Tawar Freshwater Floating Net	
	Volume Volume (Ton)	Nilai Value (000 Rp)	Volume Volume (Ton)	Nilai Value (000 Rp)
(1)	(2)	(3)	(4)	(5)
Malifut	–	–	–	–
Kao Teluk	0,7	70 000	–	–
Kao	–	–	–	–
Kao Barat	–	–	–	–
Kao Utara	–	–	–	–
Tobelo Selatan	–	–	–	–
Tobelo Barat	–	–	–	–
Tobelo Timur	–	–	0,1	6 000
Tobelo	0,21	15 750	–	–
Tobelo Tengah	0,3	22 500	–	–
Tobelo Utara	–	–	–	–
Galela	–	–	–	–
Galela Selatan	–	–	223,73	13 423 800
Galela Barat	–	–	35,76	2 145 600
Galela Utara	–	–	–	–
Loloda Utara	–	–	–	–
Loloda Kepulauan	–	–	–	–
<b>Kabupaten Halmahera Utara</b>	<b>1,21</b>	<b>108 250</b>	<b>259,59</b>	<b>15 575 400</b>

Lanjutan Tabel/Continued Table 5.6.2

Kecamatan Subdistrict	Jaring Tancap Tawar Freshwater Pen Culture		Karamba Cage	
	Volume Volume (Ton)	Nilai Value (000 Rp)	Volume Volume (Ton)	Nilai Value (000 Rp)
(1)	(6)	(7)	(8)	(9)
Malifut	-	-	-	-
Kao Teluk	-	-	-	-
Kao	-	-	-	-
Kao Barat	-	-	-	-
Kao Utara	-	-	-	-
Tobelo Selatan	-	-	-	-
Tobelo Barat	-	-	-	-
Tobelo Timur	-	-	-	-
Tobelo	-	-	-	-
Tobelo Tengah	-	-	-	-
Tobelo Utara	-	-	-	-
Galela	-	-	-	-
Galela Selatan	-	-	-	-
Galela Barat	-	-	-	-
Galela Utara	-	-	-	-
Loloda Utara	-	-	-	-
Loloda Kepulauan	-	-	-	-
<b>Kabupaten Halmahera Utara</b>	-	-	-	-

Lanjutan Tabel/Continued Table 5.6.2

Kecamatan Subdistrict	Kolam Air Deras Running Freshwater Pond		Kolam Air Tenang Quiet Freshwater Pond	
	Volume Volume (Ton)	Nilai Value (000 Rp)	Volume Volume (Ton)	Nilai Value (000 Rp)
(1)	(10)	(11)	(12)	(13)
Malifut	–	–	–	–
Kao Teluk	–	–	–	–
Kao	–	–	–	–
Kao Barat	43,36	2 168 000	–	–
Kao Utara	–	–	–	–
Tobelo Selatan	10,16	609 600	–	–
Tobelo Barat	17,5	1 050 000	–	–
Tobelo Timur	–	–	–	–
Tobelo	–	–	–	–
Tobelo Tengah	–	–	4,35	261 000
Tobelo Utara	–	–	1,73	103 800
Galela	–	–	1,42	85 200
Galela Selatan	–	–	–	–
Galela Barat	–	–	–	–
Galela Utara	–	–	3,79	227 400
Loloda Utara	–	–	–	–
Loloda Kepulauan	–	–	–	–
<b>Kabupaten Halmahera Utara</b>	<b>71,02</b>	<b>3 827 600</b>	<b>11,29</b>	<b>677 400</b>

Lanjutan Tabel/Continued Table 5.6.2

Kecamatan Subdistrict	Laut Lainnya Other Marine Culture		Minapadi Sawah Rice Fish	
	Volume Volume (Ton)	Nilai Value (000 Rp)	Volume Volume (Ton)	Nilai Value (000 Rp)
(1)	(14)	(15)	(16)	(17)
Malifut	-	-	-	-
Kao Teluk	-	-	-	-
Kao	-	-	-	-
Kao Barat	-	-	22,34	1 167 000
Kao Utara	-	-	-	-
Tobelo Selatan	-	-	-	-
Tobelo Barat	-	-	11,12	667 200
Tobelo Timur	-	-	-	-
Tobelo	-	-	-	-
Tobelo Tengah	-	-	-	-
Tobelo Utara	-	-	-	-
Galela	-	-	-	-
Galela Selatan	-	-	-	-
Galela Barat	-	-	-	-
Galela Utara	-	-	-	-
Loloda Utara	-	-	-	-
Loloda Kepulauan	-	-	-	-
<b>Kabupaten Halmahera Utara</b>	-	-	<b>33,46</b>	<b>1 834 200</b>

Lanjutan Tabel/*Continued Table 5.6.2*

Kecamatan <i>Subdistrict</i>	Rumput Laut <i>Sea Weed</i>		Tambak Intensif <i>Intensive Brackishwater Pond</i>	
	Volume <i>Volume</i> (Ton)	Nilai <i>Value</i> (000 Rp)	Volume <i>Volume</i> (Ton)	Nilai <i>Value</i> (000 Rp)
(1)	(18)	(19)	(20)	(21)
Malifut	–	–	–	–
Kao Teluk	–	–	–	–
Kao	–	–	–	–
Kao Barat	–	–	–	–
Kao Utara	–	–	–	–
Tobelo Selatan	–	–	–	–
Tobelo Barat	–	–	–	–
Tobelo Timur	–	–	–	–
Tobelo	–	–	–	–
Tobelo Tengah	–	–	–	–
Tobelo Utara	–	–	–	–
Galela	–	–	–	–
Galela Selatan	–	–	–	–
Galela Barat	–	–	–	–
Galela Utara	–	–	–	–
Loloda Utara	–	–	–	–
Loloda Kepulauan	–	–	–	–
<b>Kabupaten Halmahera Utara</b>	–	–	–	–

Lanjutan Tabel/Continued Table 5.6.2

Kecamatan Subdistrict	Tambak Sederhana Traditional Brackishwater Pond		Tambak Semi Intensif/Semi Intensive Brackishwater Pond	
	Volume Volume (Ton)	Nilai Value (000 Rp)	Volume Volume (Ton)	Nilai Value (000 Rp)
(1)	(22)	(23)	(24)	(25)
Malifut	–	–	–	–
Kao Teluk	–	–	–	–
Kao	0,3	30 000	–	–
Kao Barat	–	–	–	–
Kao Utara	–	–	–	–
Tobelo Selatan	–	–	–	–
Tobelo Barat	–	–	–	–
Tobelo Timur	–	–	–	–
Tobelo	–	–	–	–
Tobelo Tengah	–	–	–	–
Tobelo Utara	–	–	–	–
Galela	–	–	–	–
Galela Selatan	–	–	–	–
Galela Barat	–	–	–	–
Galela Utara	–	–	–	–
Loloda Utara	–	–	–	–
Loloda Kepulauan	–	–	–	–
<b>Kabupaten Halmahera Utara</b>	<b>0,3</b>	<b>30 000</b>	<b>–</b>	<b>–</b>

Lanjutan Tabel/*Continued Table 5.6.2*

Kecamatan <i>Subdistrict</i>	Jumlah <i>Total</i>	
	Volume <i>Volume</i> (Ton)	Nilai <i>Value</i> (000 Rp)
(1)	(26)	(27)
Malifut	–	–
Kao Teluk	–	–
Kao	–	–
Kao Barat	–	–
Kao Utara	–	–
Tobelo Selatan	–	–
Tobelo Barat	–	–
Tobelo Timur	–	–
Tobelo	–	–
Tobelo Tengah	–	–
Tobelo Utara	–	–
Galela	–	–
Galela Selatan	–	–
Galela Barat	–	–
Galela Utara	–	–
Loloda Utara	–	–
Loloda Kepulauan	–	–
<b>Kabupaten Halmahera Utara</b>	–	–

Sumber/*Source*: Dinas Kelautan dan Perikanan Kabupaten Halmahera Utara/*Marine Affairs and Fisheries Department of Halmahera Utara Regency*



**Tabel**  
**Table** 5.6.3

**Produksi dan Nilai Produksi Perikanan Tangkap di Perairan Umum Menurut Kecamatan dan Lokasi, 2018**  
**Production and Production Value of Inland Open Water Capture Fisheries by Subdistrict and Location, 2018**

Kecamatan Subdistrict	Waduk/Reservoir		Sungai/River		Danau/Lake	
	Volume Volume (Ton)	Nilai Value (000 Rp)	Volume Volume (Ton)	Nilai Value (000 Rp)	Volume Volume (Ton)	Nilai Value (000 Rp)
(1)	(2)	(3)	(4)	(5)	(6)	(7)
Malifut	-	-	-	-	-	-
Kao Teluk	-	-	-	-	-	-
Kao	-	-	-	-	-	-
Kao Barat	-	-	-	-	-	-
Kao Utara	-	-	-	-	-	-
Tobelo Selatan	-	-	-	-	-	-
Tobelo Barat	-	-	-	-	-	-
Tobelo Timur	-	-	-	-	-	-
Tobelo	-	-	-	-	-	-
Tobelo Tengah	-	-	-	-	-	-
Tobelo Utara	-	-	-	-	-	-
Galela	-	-	-	-	-	-
Galela Selatan	-	-	-	-	-	-
Galela Barat	-	-	-	-	-	-
Galela Utara	-	-	-	-	-	-
Loloda Utara	-	-	-	-	-	-
Loloda Kepulauan	-	-	-	-	-	-
<b>Kabupaten Halmahera Utara</b>	-	-	-	-	-	-

Lanjutan Tabel/Continued Table 5.6.3

Kecamatan Subdistrict	Rawa/Swamp		Genangan Air/Puddle	
	Volume Volume (Ton)	Nilai Value (000 Rp)	Volume Volume (Ton)	Nilai Value (000 Rp)
(1)	(8)	(9)	(10)	(11)
Malifut	—	—	—	—
Kao Teluk	—	—	—	—
Kao	—	—	—	—
Kao Barat	—	—	—	—
Kao Utara	—	—	—	—
Tobelo Selatan	—	—	—	—
Tobelo Barat	—	—	—	—
Tobelo Timur	—	—	—	—
Tobelo	—	—	—	—
Tobelo Tengah	—	—	—	—
Tobelo Utara	—	—	—	—
Galela	—	—	—	—
Galela Selatan	—	—	—	—
Galela Barat	—	—	—	—
Galela Utara	—	—	—	—
Loloda Utara	—	—	—	—
Loloda Kepulauan	—	—	—	—
<b>Kabupaten Halmahera Utara</b>	—	—	—	—

Sumber/Source: Dinas Kelautan dan Perikanan Kabupaten Halmahera Utara/Marine Affairs and Fisheries Department of Halmahera Utara Regency

**Tabel** 5.6.4 **Jumlah Kapal Penangkap Ikan di Kabupaten Halmahera Utara, 2017-2019**  
**Table** 5.6.4 **Number of Fieldman in North Halmahera Regency, 2017-2019**

Jenis Kapal Type of Ship	Jumlah Kapal Number of Ship		
	2017	2018	2019
(1)	(2)	(3)	(4)
Perahu Motor Tempel	3 383	3 405	3 435
Perahu Tanpa Motor	1 876	1 876	1 891
Pajeko/Purse Seine danKapal Motor	15	19	27
<b>Jumlah/Total</b>	<b>5 274</b>	<b>5 300</b>	<b>5 353</b>

Sumber/Source: Dinas Kelautan dan Perikanan Kabupaten Halmahera Utara/Marine Affairs and Fisheries Department of Halmahera Utara Regency

**Tabel**  
**Table** 5.6.5**Jumlah Nelayan Penangkap Ikan Berdasarkan Kecamatan  
di Kabupaten Halmahera Utara, 2019**  
**Number of Fishers by Subdistrict in Halmahera Utara  
Regency, 2019**

<b>Kecamatan Subdistrict</b>	<b>Nelayan Penangkap Ikan (Orang) Fisheries (people)</b>	
(1)	(2)	
Malifut		238
Kao Teluk		234
Kao		364
Kao Barat		–
Kao Utara		420
Tobelo Selatan		620
Tobelo Barat		–
Tobelo Timur		390
Tobelo		641
Tobelo Tengah		405
Tobelo Utara		470
Galela		295
Galela Selatan		5
Galela Barat		–
Galela Utara		425
Loloda Utara		393
Loloda Kepulauan		475
	<b>2019</b>	<b>5 375</b>
<b>Kabupaten Halmahera Utara</b>	<b>2018</b>	<b>5 300</b>
	<b>2017</b>	<b>5 259</b>

Sumber/Source: Dinas Kelautan dan Perikanan Kabupaten Halmahera Utara/Marine Affairs and Fisheries Department of Halmahera Utara Regency

**Tabel**  
**Table** 5.6.6

**Jumlah Perahu/Kapal Menurut Kecamatan dan Jenis Kapal di Kabupaten Halmahera Utara, 2019**  
**Number of Fishing Boats by Subdistrict dan Type of Boat in North Halmahera Regency, 2019**

	Perahu Tanpa Motor Nonpowered Boat	Perahu Motor Tempel Outboard Motorboat	Kapal Motor Inboard Motorboat	
(1)	(2)	(3)	(4)	
Malifut	95	98	–	
Kao Teluk	60	179	–	
Kao	137	245	6	
Kao Barat	–	–	–	
Kao Utara	172	232	–	
Tobelo Selatan	248	381	7	
Tobelo Barat	–	–	–	
Tobelo Timur	175	210	–	
Tobelo	227	420	9	
Tobelo Tengah	98	306	–	
Tobelo Utara	142	315	–	
Galela	70	219	3	
Galela Selatan	–	–	–	
Galela Barat	–	–	–	
Galela Utara	157	273	2	
Loloda Utara	138	247	–	
Loloda Kepulauan	172	310	–	
	<b>2019</b>	<b>1 891</b>	<b>3 435</b>	<b>27</b>
<b>Kabupaten Halmahera Utara</b>	<b>2018</b>	<b>1 891</b>	<b>3 435</b>	<b>27</b>
	<b>2016</b>	<b>1 876</b>	<b>3 405</b>	<b>19</b>

Sumber/Source: Dinas Kelautan dan Perikanan Kabupaten Halmahera Utara/Marine Affairs and Fisheries Department of Halmahera Utara Regency

**Tabel**  
**Table** 5.6.7**Jumlah Kelompok Usaha Bersama Produktif Berdasarkan Kecamatan di Kabupaten Halmahera Utara, 2019**  
**Number of Group Productive Joint Venture by Subdistrict in Halmahera Utara Regency, 2019**

<b>Kecamatan</b> <b>Subdistrict</b>	<b>Jumlah Kelompok</b> <b>Number of Group</b>	
(1)	(2)	
Malifut		7
Kao Teluk		10
Kao		16
Kao Barat		–
Kao Utara		19
Tobelo Selatan		21
Tobelo Barat		–
Tobelo Timur		5
Tobelo		18
Tobelo Tengah		27
Tobelo Utara		11
Galela		9
Galela Selatan		–
Galela Barat		–
Galela Utara		15
Loloda Utara		17
Loloda Kepulauan		21
	<b>2019</b>	<b>196</b>
<b>Kabupaten Halmahera Utara</b>	<b>2018</b>	<b>164</b>
	<b>2017</b>	<b>179</b>

Sumber/Source: Dinas Kelautan dan Perikanan Kabupaten Halmahera Utara/Marine Affairs and Fisheries Department of Halmahera Utara Regency

<https://halutkab.bps.go.id>



Daya Terpasang  
*Installed Electricity Power*

**38 325.2** KW

Jumlah Pelanggan Listrik  
*Number of Electricity Customers*

**42 516** pelanggan



Air Disalurkan  
*Distributed Water*

**2 214 887** m<sup>3</sup>

Jumlah Pelanggan PDAM  
*Number of Water Customers*

**18 036** pelanggan





**PENJELASAN TEKNIS**

1. **Pertambangan** adalah suatu kegiatan pengambilan endapan bahan galian berharga dan bernilai ekonomis dari dalam kulit bumi, di bawah permukaan bumi, dan di bawah permukaan air.
2. **Bahan tambang** adalah hasil produksi dari kegiatan pertambangan yang merupakan sumber daya alam yang tidak dapat diperbarui.
3. **Minyak bumi** adalah campuran hidrokarbon dalam bentuk cair diperoleh dari lapisan kulit bumi.
4. **Gas alam** adalah semua jenis gas hidrokarbon yang dihasilkan dari sumur penambangan yang terdiri dari komponen utama berupa metana, etana, propana, butana, pentana, dan hexana, ditambang dari dalam bumi, baik diperoleh langsung atau bersamaan dengan crude oil.
5. **Bijih timah** adalah mineral bahan dasar logam timah. Pengolahan bijih timah menjadi logam timah terdiri dari tahap konsentrasi, tahap smelting, dan tahap refining.

**TECHNICAL NOTES**

1. **Mining** is an activity of taking valued quarried material from within the earth layer, under earth surface, and under water level.
2. **Mine material** is a natural resource as the production of mining operations that can not be renewed.
3. **Crude oil** is a mixture of hydrocarbon accuring in liquid phase in subsurface reservoir and remained liquid under atmospheric pressure.
4. **Natural gas** is all kinds of hydrocarbon gas produced from wells, mixture of hydrocarbons gas and vapour occuring naturally, which main components are methane, ethane, propane, butane, pentane and hexane, mined from underground occumulation either directly or as associated gas in oil mining.
5. **Tin ore** is mineral as the base material of tin. Processing tin ore into tin consists of a concentration, smelting, and refining stages.

6. **Batu bara** adalah salah satu bahan bakar fosil yang terbentuk dari endapan organik, utamanya adalah sisa-sisa tumbuhan.
7. **Bauksit** adalah biji utama pembentuk aluminium, bauksit terdiri dari campuran antara aluminium hidroksida dan aluminium oksida.
8. **Bijih nikel** adalah mineral atau agregat mineral yang mengandung nikel. Pengolahan bijih nikel menjadi nikel terdiri dari beberapa tahap, yaitu crushing, pengeringan, pereduksian, peleburan, pemurnian, dan granulasi dan pengemasan.
9. **Emas** adalah logam yang bersifat lunak dan mudah ditempa, kekerasannya berkisar antara 2,5–3 (Skala Mohs), serta berat jenisnya tergantung pada jenis dan kandungan logam lain yang berpadu dengannya. Emas dapat melebur dalam bentuk cair pada suhu sekitar 1000 derajat celsius.
10. **Konsentrat tembaga** adalah bijih tembaga yang sudah mengalami proses konsentrasi flotasi.
6. **Coal** is fossil fuels that formed from organic sediment, primarily plant debris.
7. **Bauxite** is main ore that forming aluminum, bauxite consists of a mixture of aluminum hydroxide and aluminum oxide.
8. **Nickel ore** is a mineral that containing nickel. Processing nickel ore into nickel consists of several stages of crushing, drying, reduction, smelting, purification, and granulation and packaging.
9. **Gold** is soft and malleable metal with hardness range between 2.5–3 (Mohs), and its density depends on the type and content of other metals which combined with it. Gold can be melted into liquid form at 1000 degrees celsius.
10. **Copper concentrate** is copper ore that has passed a process of flotation concentration.

12. **Kapasitas listrik terpasang** adalah total kapasitas dari seluruh mesin pembangkit listrik yang dioperasikan.
  13. **Listrik yang dibangkitkan** adalah jumlah listrik yang dibangkitkan oleh seluruh mesin pembangkit listrik dan dinyatakan dalam satuan dasar Watt hours.
  14. **Jumlah listrik/gas/air bersih yang terjual/ didistribusikan** adalah banyaknya listrik/gas/air bersih yang disalurkan kepada para pelanggan.
  15. **Kapasitas produksi potensial** adalah hubungan antara output yang sebenarnya diproduksi dengan peralatan yang terpasang dan potensi output yang dapat diproduksi dengan peralatan terpasang tersebut, jika kapasitas sepenuhnya digunakan.
  16. **Volume air bersih yang disalurkan** adalah banyaknya air bersih yang disalurkan oleh perusahaan air bersih (dalam satuan m<sup>3</sup>). Semakin besar volume air bersih yang disalurkan maka akan semakin terpenuhi kebutuhan konsumen akan air bersih.
12. ***Installed electricity capacity*** is the total capacity of all operated power plants machines.
  13. ***Electricity generated*** is the amount of electricity generated by all power plant engine in Watt hours standard unit.
  14. ***Sold/distributed electricity/gas/cleaned water*** is total electricity/gas/cleaned water distributed to customers.
  15. ***Potential capacity production*** is relationship between output that is actually produced with the installed equipment, and the potential output which could be produced with it, if capacity was fully used.
  16. ***Volume of water distributed*** is the amount of water that can be distributed by the water company (in units of m<sup>3</sup>). The greater the volume of water distributed it will be increasingly fulfilled the needs of consumers for clean water.

17. **Pelanggan** adalah individu atau kelompok, baik rumah tangga, perusahaan atau institusi non profit yang membeli air bersih dari perusahaan air bersih.
18. **Air disalurkan** adalah volume air bersih dari perusahaan air bersih
17. **Customers** are individuals or groups, whether household, company or non-profit institutions that buy water supply from water supply establishment.
18. **Distributed water** is the volume of water supply from water supply establishment.

<https://halutkab.bps.go.id>

**ULASAN****Industry**

Industri kecil atau biasa dikenal dengan industri rumah tangga dipandang mampu menjadi salah satu bagian dari industri yang potensial untuk dikembangkan menuju sasaran dari strategi pembangunan daerah. Karena kebanyakan industri kecil tidak menuntut keterampilan yang tinggi dalam kegiatannya, maka dianggap dapat menyerap banyak tenaga kerja. Untuk Kabupaten Halmahera Utara sendiri pada tahun 2018 memiliki jumlah perusahaan industri kecil sebanyak 1.041 perusahaan.

**Energi**

Listrik dan air bersih merupakan kebutuhan dasar bagi manusia untuk kelangsungan hidup. Untuk wilayah Kabupaten Halmahera Utara kebutuhan listrik dipenuhi melalui PLN Halmahera Utara dan air bersih melalui PDAM Halmahera Utara.

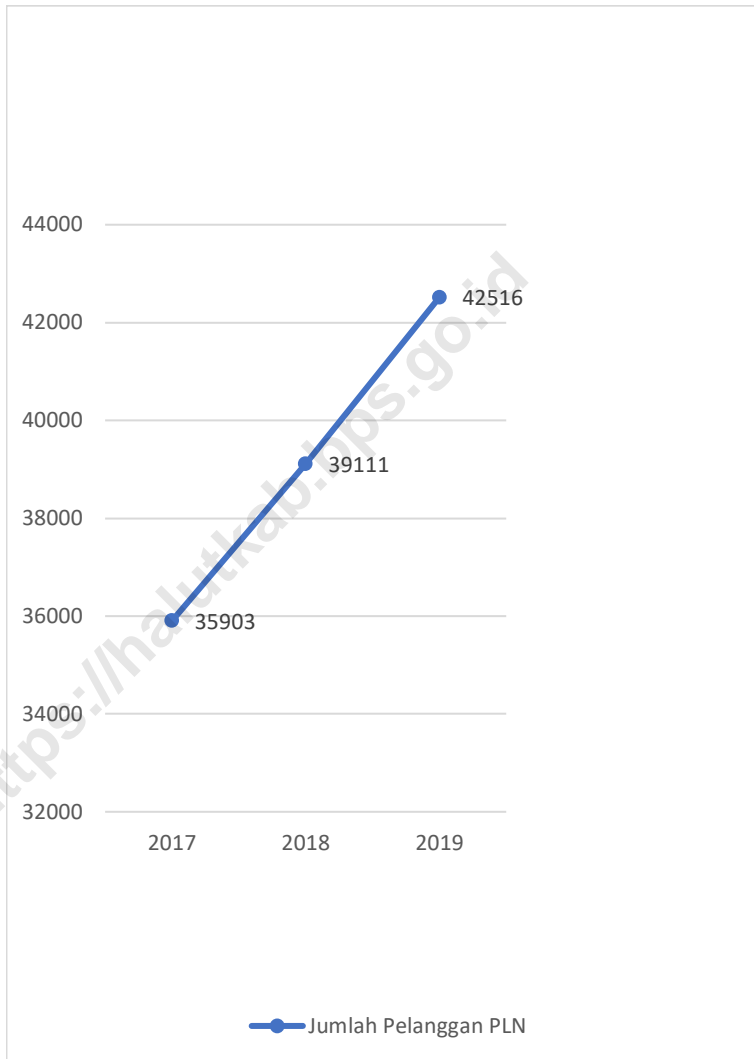
**DESCRIPTION****Industry**

*Small industry or commonly known as home industry is considered able to become one of the potential industries to be developed towards the target of regional development strategy. Because most of small industries do not demand high skills in their activities, they are considered to absorb a lot of manpower. For Halmahera Utara Regency itself in 2018 has a number of small industrial companies as much as 1.041 companies.*

**Energy**

*Electricity and clean water are basic human needs for survival. In Halmahera Utara Regency, electricity needs are met through Halmahera Utara PLN and clean water through Halmahera Utara PDAM*

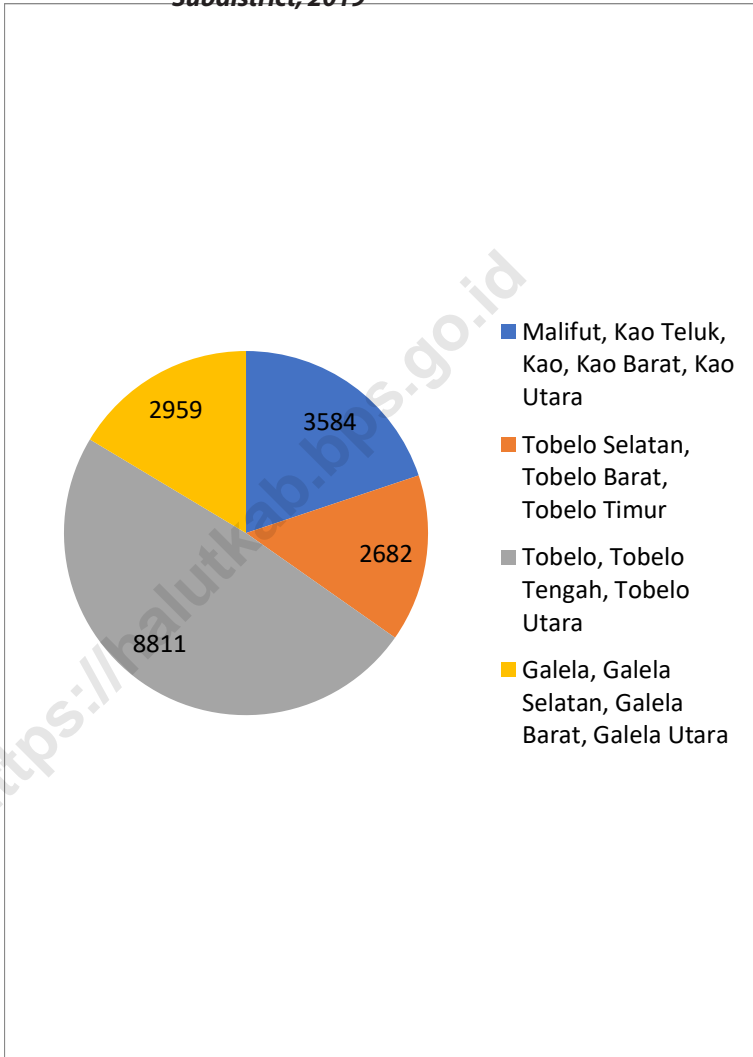
**Gambar 6.1** Jumlah Pelanggan Listrik, 2017–2019  
**Figures 6.1** Number of Electricity Customers, 2017–2019



Sumber/Source: PT PLN (Persero) Kabupaten Halmahera Utara/State Electricity Enterprise of Halmahera Utara Regency

**Gambar** 6.2  
**Figures**

**Jumlah Pelanggan dan Air yang Disalurkan Menurut Kecamatan, 2019**  
***Number of Customers and Distributed Water by Subdistrict, 2019***



Sumber/Source: PDAM Tobelo / Municipal Waterworks of Tobelo



<https://halutkab.bps.go.id>

## 5.6 INDUSTRI INDUSTRY

**Tabel** 6.1.1 **Jumlah Perusahaan Industri Kecil Menurut Klasifikasi Industri Kabupaten Halmahera Utara, 2016-2019**  
**Table** 6.1.1 **Number of Small Industrial Companies by Industrial Classification in Halmahera Utara Regency, 2016-2019**

Klasifikasi Industri <i>Industrial Classification</i>	2015	2016	2017	2018	2019
(1)	(2)	(3)	(4)	(5)	(6)
Pangan <i>/Food</i>	74	126	171	80	231
Kimia dan Bahan Bangunan <i>/ Chemical and Construction</i>	87	118	129	32	136
Logam / Elektronika <i>/Metal / Electronic</i>	79	81	91	20	74
Sandang <i>/Textile</i>	9	10	12	12	20
Kerajinan dan Umum <i>/ General Industry</i>	26	29	31	34	25
<b>Jumlah/Total</b>	<b>275</b>	<b>364</b>	<b>434</b>	<b>178</b>	<b>486</b>

Sumber/Source: Dinas Perdagangan dan Perindustrian Halmahera Utara/Trade and Industry Services of Halmahera Utara

**Tabel**  
**Table** 6.1.2**Jumlah Perusahaan, Tenaga Kerja, dan Investasi pada Industri Mikro dan Kecil Menurut Klasifikasi Industri, 2018**  
**Number of Companies, Employees, and Investment, in Micro and Small Industries by Classification, 2018**

Klasifikasi Industri <i>Industrial Classification</i>	Perusahaan <i>Number of Companies</i>	Tenaga Kerja <i>Number of Employees</i>	Investasi (ribu rupiah) <i>Investment (thousand rupiahs)</i>
(1)	(2)	(3)	(4)
<b>Pangan/Food</b>	-	-	-
- Pengeringan Ikan	15	75	75 000
- Minyak Goreng	363	459	668 280
- Roti/Kue Kering	9	35	110 000
- Tahu Tempe	1	2	500
- Es Batu/Balik	6	9	7 000
- Es Lilin	240	437	454 190
- Gula Aren	48	96	140 500
- Pengasapan Ikan	4	4	20 000
- Terasi			
<b>Kimia dan Bahan Bangunan/ Chemical and Construction</b>			
- Sortase Rotan	9	10	95 000
- Perabot Kayu	114	253	1 295 400
- Percetakan/Foto Kopi	2	5	30 000
- Batu Merah dan Pres	54	183	746 000
<b>Sandang/Textile</b>			
- Penjahitan	33	43	353 000
<b>Logam/Metal</b>			
- Alat Dapur	1	1	2 500
- Reparasi Bengkel Umum	108	243	178 000
<b>Kerajinan dan Umum/ General Industry</b>			
- Perhiasan Besi Putih	-	-	-
- Kerajinan Anyaman	31	31	31 000
- Kerajinan Lainnya	3	6	15 000
<b>Kabupaten Halmahera Utara</b>	<b>1 041</b>	<b>1 892</b>	<b>4 221 370</b>

Sumber/Source: Dinas Perdagangan dan Perindustrian Halmahera Utara/Trade and Industry Services of Halmahera Utara

**Tabel 6.1.3** Jumlah Perusahaan Menurut Klasifikasi Izin di Kabupaten Halmahera Utara, 2015-2019  
**Number of Company by Permission Classified in Halmahera Utara Regency, 2015-2019**

Klasifikasi Izin <i>Permission Classified</i>	2015	2016	2017	2018
(1)	(2)	(3)	(4)	(5)
Perusahaan Besar <i>Big Company</i>	1	2	2	2
Perusahaan Sedang <i>Medium Company</i>	2	2	2	2
Perusahaan Kecil <i>Small Company</i>	589	945	982	662
<b>Kabupaten Halmahera Utara</b>	<b>592</b>	<b>949</b>	<b>986</b>	<b>666</b>

Sumber/Source: DPMPSTP Halmahera Utara/ DPMPSTP of Halmahera Utara

**Tabel 6.1.4** Jumlah Perusahaan Menurut Bentuk Badan Hukum di Kabupaten Halmahera Utara, 2015-2019  
**Table** Number of Company by Type of Business Entity in Halmahera Utara Regency, 2015-2019

<b>Tipe Badan Hukum</b> <i>Type of Business Entity</i>	<b>2014</b>	<b>2015</b>	<b>2016</b>	<b>2017</b>	<b>2018</b>
(1)	(2)	(3)	(4)	(5)	(6)
Perseroan Terbatas	30	23	47	61	44
CV/Firma	70	84	157	196	70
Koperasi	-	19	19	14	4
Perorangan	202	570	1 205	907	421
Lainnya	-	31	9	0	123
<b>Kabupaten Halmahera Utara</b>	<b>302</b>	<b>727</b>	<b>1 437</b>	<b>1 178</b>	<b>662</b>

Catatan/Note: ...

Sumber/Source: PTSP Halmahera Utara/ PTSP of Halmahera Utara

## 5.6 ENERGY

### ENERGY

**Tabel** 6.2.1 **Daya Terpasang, Produksi, dan Distribusi Listrik PT. PLN (Persero) pada Cabang/Ranting PLN Menurut Kecamatan, 2019**  
**Installed Electricity Power, Production, and Distribution of PT. PLN (Persero) at PLN Branch by Subdistrict, 2019**

Kecamatan Subdistrict	Daya Terpasang Installed Electricity Power (KW)	Produksi Listrik Electricity Production (KWh)	Listrik Terjual Electricity Sold (KWh)	Dipakai Sendiri Own Used (KWh)	Susut/ Hilang Shrinkage/ Lost (KWh)
(1)	(2)	(3)	(4)	(5)	(6)
Malifut	2 321.56	...	...	...	...
Kao Teluk	590.68	...	...	...	...
Kao	1 993.36	...	...	...	...
Kao Barat	1 216.44	...	...	...	...
Kao Utara	1 524.96	...	...	...	...
Tobelo Selatan	2 553.16	...	...	...	...
Tobelo Barat	828.72	...	...	...	...
Tobelo Timur	577.92	...	...	...	...
Tobelo	12 610.52	...	...	...	...
Tobelo Tengah	5 419.8	...	...	...	...
Tobelo Utara	1 589.28	...	...	...	...
Galela	1 079.68	...	...	...	...
Galela Selatan	1 076.6	...	...	...	...
Galela Barat	2 572.12	...	...	...	...
Galela Utara	862.4	...	...	...	...
Loloda Utara	550.76	...	...	...	...
Loloda Kepulauan	957.24	...	...	...	...
<b>Kabupaten Halmahera Utara</b>	<b>38 325.2</b>	<b>66 863 566</b>	<b>59 116 265</b>	<b>48 567</b>	<b>7 747 301</b>

Sumber/Source: PT PLN (Persero) Kabupaten Halmahera Utara/State Electricity Enterprise of Halmahera Utara Regency

**Tabel**  
**Table** 6.2.2**Jumlah Pelanggan Listrik Menurut Kecamatan, 2015–2019**  
**Number of Electricity Customers by Subdistrict, 2015–2019**

<b>Kecamatan Subdistrict</b>	<b>2015</b>	<b>2016</b>	<b>2017</b>	<b>2018</b>	<b>2019</b>
(1)	(2)	(3)	(4)	(5)	(6)
Malifut	...	...	2 689	2 885	3 004
Kao Teluk	...	...	819	878	920
Kao	...	...	1 752	1 961	2 106
Kao Barat	...	...	1 783	1 856	1 913
Kao Utara	...	...	2 046	2 243	2 331
Tobelo Selatan	...	...	2 697	2 889	3 063
Tobelo Barat	...	...	1 109	1 160	1 208
Tobelo Timur	...	...	989	1 023	1 045
Tobelo	...	...	8 754	9 153	9 736
Tobelo Tengah	...	...	4 078	4 460	4 624
Tobelo Utara	...	...	1 947	2 037	2 422
Galela	...	...	1 465	1 551	1 567
Galela Selatan	...	...	1 823	1 876	1 901
Galela Barat	...	...	1 974	2 239	2 389
Galela Utara	...	...	1 664	1 803	1 843
Loloda Utara	...	...	314	873	1 130
Loloda Kepulauan	...	...	–	195	1 314
<b>Kabupaten Halmahera Utara</b>	...	...	<b>35 903</b>	<b>39 111</b>	<b>42 516</b>

Sumber/Source: PT PLN (Persero) Kabupaten Halmahera Utara/State Electricity Enterprise of Halmahera Utara Regency

**Tabel**  
**Table 6.2.3****Jumlah Pelanggan dan Air yang Disalurkan Menurut Kecamatan, 2019**  
**Number of Customers and Distributed Water by Subdistrict, 2019**

Kecamatan Subdistrict	Pelanggan Number of Customers	Air Disalurkan Distributed Water (m <sup>3</sup> )	Nilai Value (Rp)
(1)	(2)	(3)	(4)
Malifut			
Kao Teluk			
Kao	3 584	284 501	1 251 917 000
Kao Barat			
Kao Utara			
Tobelo Selatan			
Tobelo Barat	2 682	242 861	1 040 341 250
Tobelo Timur			
Tobelo			
Tobelo Tengah	8 811	1 391 377	6 293 572 947
Tobelo Utara			
Galela		277 554	1 162 945 641
Galela Selatan		5 845	23 023 250
Galela Barat	2 959	11 281	46 860 400
Galela Utara		1 468	6 779 000
Loloda Utara	–	–	–
Loloda Kepulauan	–	–	–
<b>Kabupaten Halmahera Utara</b>	<b>18 036</b>	<b>2 214 886</b>	<b>9 825 439 488</b>

Sumber/Source: PDAM Tobelo / Municipal Waterworks of Tobelo



**Tabel 6.2.4** Jumlah Pelanggan dan Air yang Disalurkan Menurut Pelanggan di Kabupaten Halmahera Utara, 2019  
**Number of Customer and Distributed Clean Water by Type of Customer in Halmahera Utara Regency, 2019**

Pelanggan Customers	Pelanggan Number of Customers	Air Disalurkan Distributed Water (m <sup>3</sup> )	Nilai Value (Rp)
(1)	(2)	(3)	(4)
Sosial Social	260	129 282	422 760 055
Rumah Tangga Household	160 465	1 751 774	57 593 059 595
Instansi Pemerintah Government Institution	172	97 400	504 917
Niaga Trade	1 136	231 763	1 218 466 948
Industri Industry	–	–	–
Khusus Exclusive	4	2 670	86 280 000

Sumber/Source: PDAM Tobelo / Municipal Waterworks of Tobelo

PARIWISATA  
TOURISM



117

Jumlah Rumah Makan Halmahera Utara 2019  
*Total Restaurant of Halmahera Utara 2019*



**PENJELASAN TEKNIS****TECHNICAL NOTES**

1. Wisatawan mancanegara (wisman) ialah setiap pengunjung yang mengunjungi suatu negara di luar tempat tinggalnya, didorong oleh satu atau beberapa keperluan tanpa bermaksud memperoleh penghasilan di tempat yang dikunjungi dan lamanya kunjungan tersebut tidak lebih dari satu tahun (12 bulan). Definisi ini mencakup 2 (dua) kategori wisatawan mancanegara, yaitu :
    - a. Wisatawan (turis) ialah setiap pengunjung seperti definisi di atas yang tinggal paling sedikit 24 jam, akan tetapi tidak lebih dari 1 (satu) tahun di tempat yang dikunjungi, dengan maksud antara lain: berlibur, rekreasi, olah raga, bisnis, menghadiri pertemuan, studi, dan kunjungan dengan alasan kesehatan.
    - b. Excursionist ialah setiap pengunjung seperti definisi di atas yang tinggal kurang dari 24 jam di tempat yang dikunjungi (termasuk "Cruise passengers"). Cruise Passengers ialah setiap pengunjung yang tiba di suatu negara di mana mereka tidak menginap di akomodasi yang tersedia di negara tersebut, misalnya dengan kapal laut.
1. *An International Visitor is any person visiting a country other than his usual place of residence for any reason other than for earning income in the country visited, and the length of stay is no more than one year (12 months). This definition covers two categories of foreign visitors, namely:*
    - a. *"Tourist" is any visitor staying for at least 24 hours, but no more than one year, in the country visited, with the intention of visiting, and for any of these purposes: Pleasure, recreation and sports, Business, visiting friends and relatives, missions, attending meetings, conferences, visit for health reasons and study.*
    - b. *"Excursionist" is any visitor staying less than 24 hours in the country visited including, "Cruise Passengers", i.e. visitors arriving in a country without staying in any accommodation available in the visited country.*

2. Rata-rata lama tinggal adalah rata-rata waktu tinggal wisatawan mancanegara di Indonesia untuk satu kali kunjungan.
  3. Usaha penyediaan akomodasi adalah usaha yang menyediakan pelayanan penginapan yang dapat dilengkapi dengan pelayanan pariwisata lainnya. Usaha penyediaan akomodasi dapat berupa hotel, vila, pondok wisata, bumi perkemahan, persinggahan karavan, dan akomodasi lainnya yang digunakan untuk tujuan pariwisata.
  4. Hotel adalah penyediaan akomodasi secara harian berupa kamar-kamar di dalam satu bangunan yang dapat dilengkapi dengan jasa pelayanan makan dan minum, kegiatan hiburan dan atau fasilitas lainnya. Hotel terdiri dari hotel berbintang dan hotel non- bintang.
2. *Average length of stay is the average stay duration of foreign visitor in Indonesia for one trip.*
  3. *The business of providing accommodation is a business that provides specialty services that can be equipped with other tourism services. It includes hotel, villa, cottage, camping, caravan stop, and other accommodation that are used for tourism purposes.*
  4. *Hotel is a daily supply of accommodation rooms within a building which can be equipped with eating and drinking services, entertainment activities and/ or other facilities. Hotel consists of a classified hotel and a non-classified hotel.*

5. Hotel bintang adalah usaha penyediaan jasa pelayanan penginapan, makan minum serta jasa lainnya bagi umum dengan menggunakan sebagian atau seluruh bangunan. Usaha ini dikelola secara komersial serta memenuhi ketentuan persyaratan sebagai hotel bintang (termasuk berlian) yang ditetapkan dalam surat keputusan instansi yang membinanya. Misalnya hotel bintang lima, hotel bintang empat dan seterusnya.

6. Tingkat penghunian kamar hotel adalah persentase banyaknya malam kamar yang dihuni terhadap banyaknya malam kamar yang tersedia.

7. Rata-rata lamanya tamu menginap adalah banyaknya malam tempat tidur yang terpakai (malam tamu) dengan banyaknya tamu yang menginap di hotel atau akomodasi lainnya.

5. *A star hotel is the business of providing an accommodation, eating and drinking as well as other services for the public by using a building or a part of a building. It is managed commercially and meets specified requirements as a star hotel (including diamonds) set forth in the decree of fostering agency. For example, five star hotel, four star hotel, and so on.*

6. *Room occupancy rate is the number of room-nights occupied divided by the number of room-nights available, multiplied by 100 percent.*

7. *Average length of stay is the number of bed-nights used (guest night) divided by the number of guests coming to spend the night at the accommodation.*

**ULASAN**

Kabupaten Halmahera Utara memiliki banyak objek wisata yang tersebar di beberapa kecamatan. Jumlah wisatawan mancanegara di Kabupaten Halmahera Utara pada tahun 2018 mencapai 355 wisatawan atau menurun sebesar 29,98 persen dibanding tahun 2017. Sedangkan jumlah wisatawan domestik di kabupaten Halmahera Utara sebesar 62.663 wisatawan.

Kemudian, untuk mengakomodir wisatawan yang berlibur ke objek wisata di Kabupaten Halmahera Utara, terdapat 46 penyedia jasa akomodasi pada tahun 2018, 33 hotel atau 72 persen berada di kecamatan Tobelo, 15 persen di kecamatan Tobelo Tengah, 9 persen di kecamatan Kao dan 2 persen di kecamatan Malifut. Total kamar yang tersedia pada tahun 2018 mencapai 567 unit dengan total tempat tidur sebanyak 755 unit.

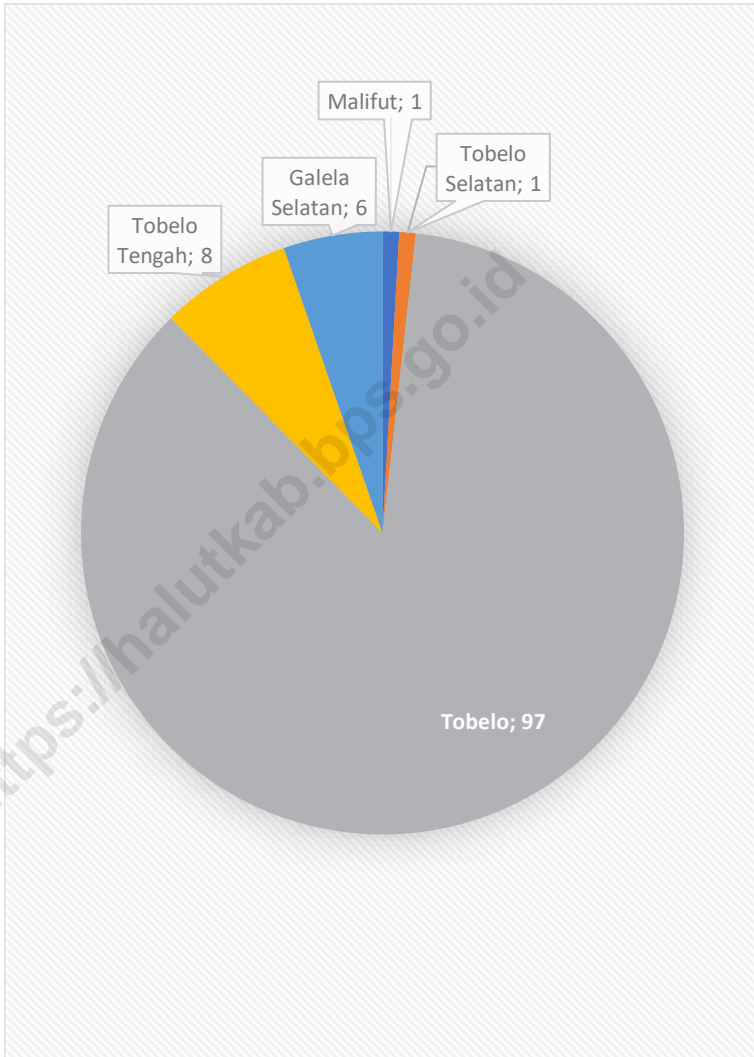
**DESCRIPTION**

*Halmahera Utara Regency has many tourist objects spread across several districts. The number of foreign tourists in Halmahera Utara Regency in 2018 reached 507 residents or decreased by 29,98 percent compared to 2017. While the number of tourists in Halmahera Utara Regency reached 62.663 tourists.*

*Then, to accommodate travelers traveling in Halmahera Utara Regency, there are 46 service providers by 2018, 33 hotels or 72 per cent in Subdistrict of Tobelo, 15 per cent in Subdistrict of Central Tobelo, 9 per cent in Subdistrict of Kao and 2 percent in Subdistrict of Malifut. Total rooms available in 2018 reached 567 units with a total bed of 755 units.*

**Gambar** 7.1  
**Figures**

**Jumlah Rumah Makan menurut Kecamatan, 2019**  
**Number of Restaurants by Subdistrict, 2019**

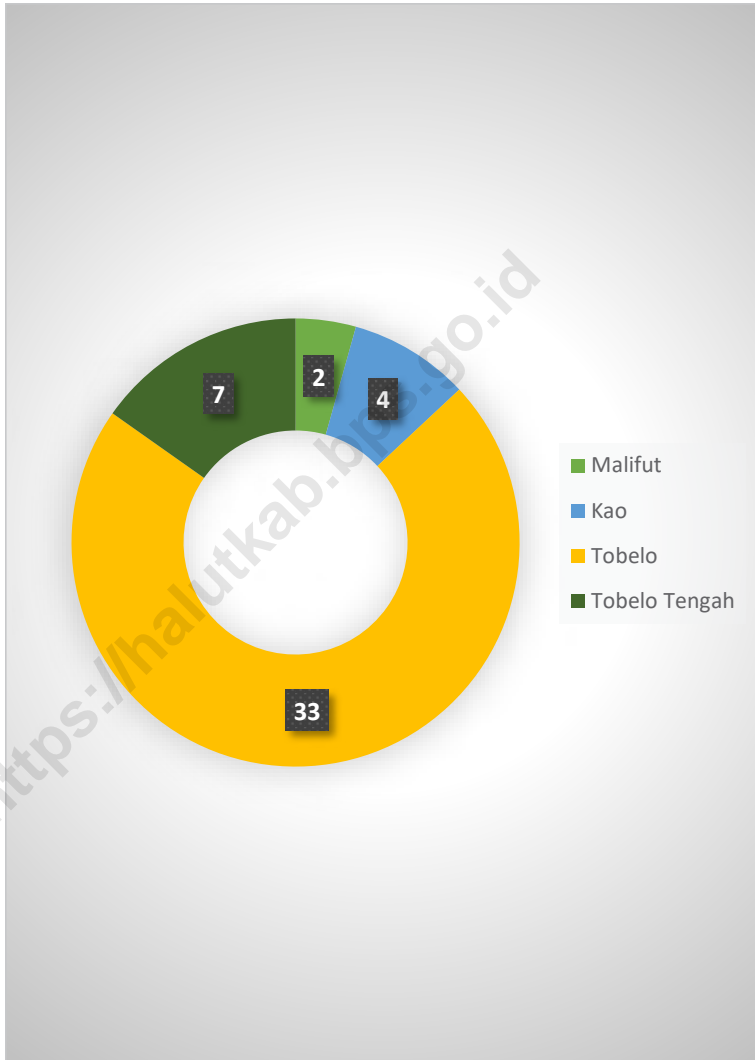


Sumber/Source: Badan Keuangan Daerah dan Aset Daerah Kabupaten Halmahera Utara/Board of Regional Financial and Regional Assets of Halmahera Utara Regency



**Gambar** 7.2  
**Figures**

**Jumlah Akomodasi Hotel Menurut Kecamatan 2018**  
**Number of Hotel Accomodations by Subdistrict 2018**



Sumber/Source: Dinas Pariwisata Kabupaten Halmahera Utara/Tourism Department of Halmahera Utara Regency

**Tabel**  
**Table** 7.1**Jumlah Rumah Makan/Restoran Menurut Kecamatan,  
2016–2019**  
**Number of Restaurants by Subdistrict, 2016–2019**

Kecamatan Subdistrict	2016	2017	2018	2019
(1)	(2)	(3)	(4)	(5)
Malifut	...	...	...	5
Kao Teluk	...	...	...	–
Kao	...	...	...	–
Kao Barat	...	...	...	–
Kao Utara	...	...	...	–
Tobelo Selatan	...	...	...	1
Tobelo Barat	...	...	...	–
Tobelo Timur	...	...	...	–
Tobelo	...	...	...	97
Tobelo Tengah	...	...	...	8
Tobelo Utara	...	...	...	–
Galela	...	...	...	–
Galela Selatan	...	...	...	6
Galela Barat	...	...	...	–
Galela Utara	...	...	...	–
Loloda Utara	...	...	...	–
Loloda Kepulauan	...	...	...	–
<b>Kabupaten Halmahera Utara</b>	...	...	...	<b>117</b>

Sumber/Source: Badan Keuangan Daerah dan Aset Daerah Kabupaten Halmahera Utara/Board of Regional Financial and Regional Assets of Halmahera Utara Regency

**Tabel**  
**Table** 7.2**Jumlah Akomodasi Hotel Menurut Kecamatan di  
Kabupaten Halmahera Utara, 2017 - 2018**  
**Number of Hotel Accomodations by Subdistrict in  
Halmahera Utara Regency, 2017 - 2018**

Kecamatan Subdistrict	Hotel Hotels		Jumlah Kamar Number of Rooms		Tempat Tidur Beds	
	2017	2018	2017	2018	2017	2018
(1)	(2)	(3)	(4)	(5)	(6)	(7)
Malifut	2	2	16	16	16	16
Kao Teluk	–	–	–	–	–	–
Kao	4	5	28	28	42	42
Kao Barat	–	–	–	–	–	–
Kao Utara	–	–	–	–	–	–
Tobelo Selatan	–	–	–	–	–	–
Tobelo Barat	–	–	–	–	–	–
Tobelo Timur	–	–	–	–	–	–
Tobelo	33	33	382	382	506	506
Tobelo Tengah	7	7	141	141	191	191
Tobelo Utara	–	–	–	–	–	–
Galela	–	–	–	–	–	–
Galela Selatan	–	–	–	–	–	–
Galela Barat	–	–	–	–	–	–
Galela Utara	–	–	–	–	–	–
Loloda Utara	–	–	–	–	–	–
Loloda Kepulauan	–	–	–	–	–	–
<b>Kabupaten Halmahera Utara</b>	<b>46</b>	<b>47</b>	<b>567</b>	<b>567</b>	<b>755</b>	<b>755</b>

Sumber/Source: Dinas Pariwisata Kabupaten Halmahera Utara/Tourism Department of Halmahera Utara Regency

**Tabel**  
**Table** 7.3

**Jumlah Jumlah Sarana dan Prasarana Pariwisata/Hiburan  
di Kabupaten Halmahera Utara, 2014-2018**  
**Number of Tourism/Entertainment Amusement in  
Halmahera Utara Regency, 2014-2018**

<b>Sarana dan Prasarana Facilities</b>	<b>2014</b>	<b>2015</b>	<b>2016</b>	<b>2017</b>	<b>2018</b>
(1)	(2)	(3)	(4)	(5)	(6)
Hotel/Penginapan	27	31	47	46	47
Rumah Makan	60	55	86	86	86
PUB				7	7
Kafe/Karaoke	7	4	17	10	10

Sumber/Source: Dinas Pariwisata Kabupaten Halmahera Utara/Tourism Department of Halmahera Utara Regency

**Tabel**  
**Table** 7.4**Jumlah Wisatawan Mancanegara dan Domestik di  
Kabupaten Halmahera Utara, 2016 - 2019**  
**Number of International and Domestic Visitors in  
Halmahera Utara Regency, 2016 - 2019**

Tahun Years	Wisatawan Visitors		Jumlah Total
	Mancanegara International	Domestik Domestic	
(1)	(2)	(3)	(4)
2016	40*	27 437*	27 477*
2017	507	57 682	58 189
2018	355	62 663	63 018
2019	507	64 652	65 159

Catatan: \*Jumlah wisatawan mancanegara dan domestik bulan Januari s.d Mei 2017

Sumber/Source: Dinas Pariwisata Kabupaten Halmahera Utara/Tourism Department of Halmahera Utara Regency

# 8

## Transportasi dan Komunikasi

Transportation and Communication



180,20 km  
Aspal  
Paved

Kondisi Jalan Halmahera Utara  
Berdasar Jenis Permukaan



100,14 km  
Kerikil  
Gravel



20,86 km  
Tanah/Soil





**PENJELASAN TEKNIS**

1. **Kendaraan bermotor** adalah setiap kendaraan yang digerakkan oleh peralatan teknik yang ada pada kendaraan tersebut, biasanya digunakan untuk angkutan orang atau barang di atas jalan raya selain kendaraan yang berjalan di atas rel. Kendaraan bermotor yang dicatat adalah semua jenis kendaraan kecuali kendaraan bermotor TNI/Polri dan Korps Diplomatik.
2. **Mobil penumpang** adalah setiap kendaraan bermotor yang dilengkapi dengan tempat duduk untuk sebanyak-banyaknya delapan orang, tidak termasuk tempat duduk untuk pengemudi, baik dilengkapi atau tidak dilengkapi bagasi.
3. **Mobil bis** adalah setiap kendaraan bermotor yang dilengkapi dengan tempat duduk untuk lebih dari delapan orang, tidak termasuk tempat duduk untuk pengemudi, baik dilengkapi atau tidak dilengkapi bagasi.

**TECHNICAL NOTES**

1. **Motor vehicles** are any kind of vehicles motorized by machine set up in those vehicles, they are usually used for transporting peoples or goods on roads except vehicles moving along a railway line. The data cover all kinds of motor vehicles except those belong to Indonesia Army Force Indonesian State Police and Diplomatic Corps.
2. **Passenger cars** are any motor vehicles with no more than eight seats, excluding seat for driver, it can be with or without hoot.
3. **Buses** are large passenger cars having seats for more than eight passengers, excluding seat for driver, it can be with or without hoot.



4. **Mobil truk** adalah setiap kendaraan bermotor yang digunakan untuk angkutan barang, selain mobil penumpang, mobil bis dan kendaraan bermotor roda dua.
  5. **Kereta api** adalah kendaraan dengan tenaga gerak (listrik, diesel atau tenaga uap) yang berjalan sendiri maupun dirangkaikan dengan kendaraan lain, yang akan atau sedang bergerak di atas rel, terdiri dari kereta penumpang dan kereta barang.
  6. **Kilometer penumpang** adalah jumlah kilometer dari semua penumpang yang berangkat. Besaran ini merupakan penjumlahan jarak asal tujuan masing-masing penumpang.
  7. **Rata-rata jarak perjalanan per penumpang** adalah rata-rata yang ditempuh oleh setiap penumpang, atau jumlah kilometer penumpang dibagi dengan jumlah penumpang berangkat.
  8. **Kilometer ton** adalah jumlah kilometer semua ton yang diangkut. Besaran ini merupakan hasil penjumlahan jarak asal tujuan masing-masing barang dalam ton.
4. **Trucks** are any motor vehicles used to transport goods excluding passenger cars, buses, and motorcycles.
  5. **Train** is a coach or a number of coaches joined together, moving along a railway line. It can be passenger train or freight train.
  6. **Passenger kilometer** is total kilometers of all departing passenger. This measurement is the sum of distance between the place of origin and the place of destination taken by all passengers.
  7. **Mean distance of journey per passenger** is mean distance taken by each passenger or total of passenger-kilometer divided by the number of departing passengers.
  8. **Ton-kilometer** is total kilometer of all cargoes carried. This is the sum of distance from area of origin to area of destination for each ton of cargoes.

9. **Rata-rata jarak angkut barang** adalah rata-rata jarak yang ditempuh oleh setiap ton barang atau jumlah kilometer ton dibagi dengan ton dimuat.
10. **Kunjungan kapal** adalah kapal yang datang di pelabuhan baik untuk berlabuh di perairan maupun bersandar di dermaga.
11. **Gross Ton (GT)** adalah volume ruangan kapal dalam m<sup>3</sup>, kecuali terowongan, lubang poros baling-baling, tempat jangkar, dan alas ganda.
12. **Sertifikat Operator Pesawat Udara** adalah tanda bukti terpenuhinya standar dan prosedur dalam pengoperasian pesawat udara oleh perusahaan angkutan udara niaga.
13. Sertifikat Pengoperasian Pesawat Udara adalah tanda bukti terpenuhinya standar dan prosedur dalam pengoperasian pesawat udara untuk kegiatan angkutan udara bukan niaga.
9. **Mean distance of cargoes loaded** is mean distance of each ton of cargoes loaded or total ton-kilometer divided by total ton of cargoes loaded.
10. **Ship call** is a ship arriving at a port either for mooring or berthing.
11. **Gross Ton (GT)** is total volume of all room in a ship (m<sup>3</sup>), excluding the volume of tunnel, the axle of propellers, the anchor, and the chain locker.
12. **Aircraft Operator Certificate (AOC)** is clearance of compliance to the standards and procedures in aircraft operations by the commercial air transport companies.
13. **Operating Certificate (OC)** is clearance of compliance to the standards and procedures in aircraft operations for non commercial air transport activities.

14. **Kantor Pos** adalah tempat pemberi pelayanan komunikasi tertulis dan atau surat elektronik, layanan paket, layanan logistik, layanan transaksi keuangan, dan layanan keagenan pos untuk kepentingan umum. Rumah pos berfungsi sama seperti kantor pos dan kantor pos pembantu, bedanya rumah pos biasanya terletak di daerah terpencil.

15. **Telekomunikasi** adalah setiap pemancaran, pengiriman dan atau penerimaan dari setiap informasi dalam bentuk tanda-tanda, isyarat, tulisan, gambar, suara dan bunyi melalui sistem kawat, optik, radio atau sistem elektromagnetik lainnya.

16. **Jaringan telekomunikasi** adalah rangkaian perangkat telekomunikasi dan kelengkapannya yang digunakan dalam bertelekomunikasi.

14. **Post Office** is a service provider facility of written communication and or electronic mail, parcel service, logistics services, financial transaction services, and postal services to the public. Postal house has the same function as the post office and subsidiary of post office, the difference is that postal house is usually located in remote areas.

15. **Telecommunication** includes every transmitting, delivering and or receiving from every information of marking, signal, article, picture, sound and voice through strand of wire system, optic, radio or other electromagnetic system.

16. **Telecommunication network** is peripheral network of telecommunication and its equipment used in the means of telecommunication.

17. Telepon tetap kabel dalam Susenas disebut telepon rumah adalah jaringan telekomunikasi menggunakan perangkat telepon tetap dengan kabel yang secara umum diatur oleh standar-standar teknis dengan menggunakan suatu nomor telepon, dikenal pula sebagai Public Switched Telephone Network (PSTN). Pada umumnya dimanfaatkan untuk telepon rumah dan jaringan internet, memiliki kemampuan menghantarkan sinyal dengan kuat dan jelas dengan biaya yang relatif lebih murah.
18. **Telepon bergerak seluler** adalah perangkat telekomunikasi elektronik yang mempunyai kemampuan dasar yang sama dengan telepon tetap kabel, namun dapat dibawa ke mana-mana (portable, mobile) dan tidak perlu disambungkan dengan jaringan telekomunikasi kabel. Selain berfungsi sebagai telepon, telepon seluler modern biasanya mendukung layanan tambahan seperti Short Messages Services (SMS), Multimedia Messages Service (MMS), e-mail dan akses Internet, aplikasi bisnis dan permainan, serta fotografi. Saat ini, Indonesia mempunyai dua sistem jaringan telepon bergerak seluler yaitu Global System for Mobile Telecommunications (GSM) dan CDMA.
17. *Fixed line telephone based on Susenas called home phone is a telecommunication network using fixed line telephone device which is generally regulated by technical standards, using a phone number, also known as the Public Switched Telephone Network (PSTN). It is generally used for home phone and Internet networks, has the ability to deliver a strong and clear signal with a relatively low cost.*
18. **Cellular mobile phone** is an electronic telecommunication device which has the same basic capabilities with fixed cables, but can be taken anywhere (portable, mobile) and does not need to be connected to the wired telecommunications networks. In addition to functioning as a telephone, modern mobile phone typically supports additional services such as Short Messages Services (SMS), Multimedia Messages Service (MMS), e-mail and access to the Internet, business applications and games, as well as photography. Currently, Indonesia has two cellular mobile telephone network system that are GSM (Global System for Mobile Telecommunications) and Code Division Multiple Access (CDMA).

**ULASAN**

Transportasi merupakan hal yang penting untuk menunjang kegiatan perekonomian suatu wilayah. Adanya sarana transportasi yang memadai disertai dengan kondisi jalan yang baik semakin mempermudah masyarakat untuk melakukan mobilisasi.

Sebanyak 301.201 m panjang jalan di Kabupaten Halmahera Utara didominasi oleh jalan dengan kondisi yang baik, yaitu sebesar 51,95%. Adapun 25,51% lainnya merupakan jalan dengan kondisi sedang, 12,29% merupakan jalan rusak dan 10,24% sisanya merupakan jalan dengan kondisi rusak berat.

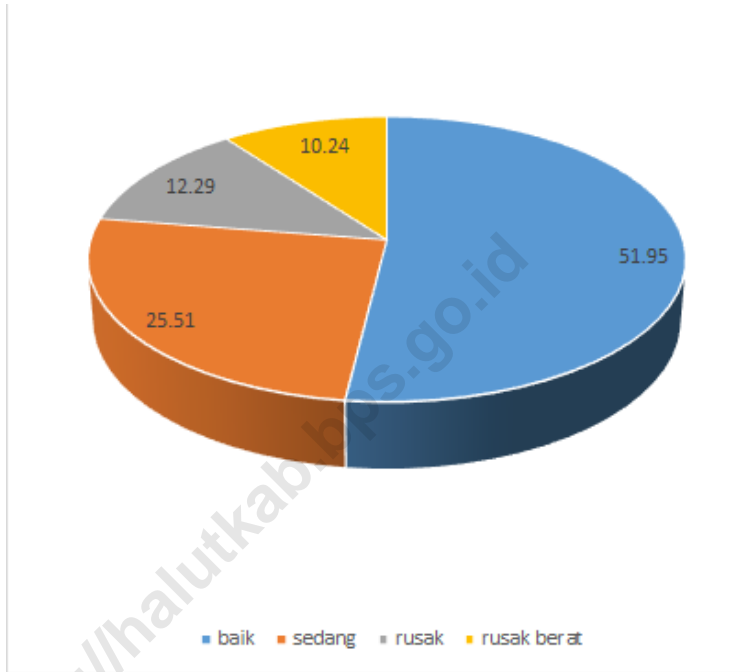
**DESCRIPTION**

*Transportation is important to support the economic activities of a region. The presence of adequate transportation facilities along with good road conditions make it easier for people to mobilize.*

*A total of 301.201 m of road length in Halmahera Utara Regency is dominated by roads with good condition, which is 51,95%. The other 25,51% are medium-sized roads, 12,29% are roads damaged and the remaining 10,24% are roads with heavily damaged conditions.*

**Gambar** 8.1  
**Figures**

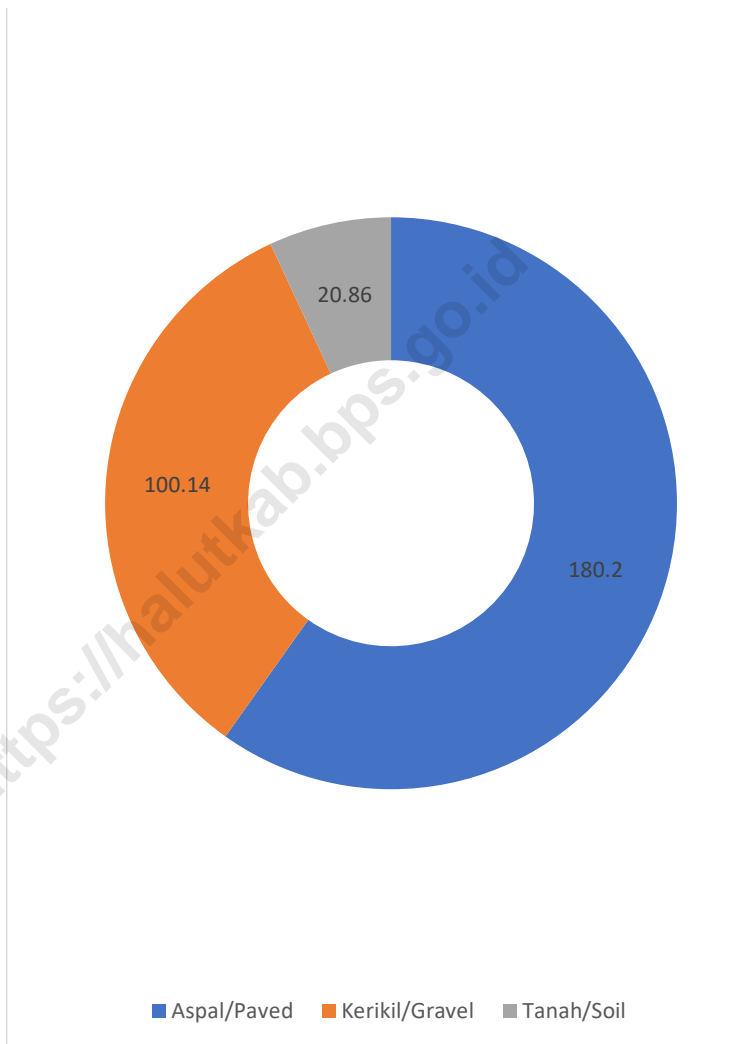
**Persentase Panjang Jalan Menurut Kondisi Jalan di Kabupaten Halmahera Utara (%), 2019**  
*Percentage Length of Roads by Road Conditions in Halmahera Utara Regency (%), 2019*



Sumber/Source : Dinas PU Kabupaten Halmahera Utara / PU Department of Halmahera Utara Regency

**Gambar** 8.2  
**Figures**

**Panjang Jalan Menurut Jenis Permukaan Jalan di Kabupaten Halmahera Utara (km), 2019**  
*Length of Roads by Type of Road Surface in Halmahera Utara Regency(km), 2019*



Sumber/Source : Dinas PU Kabupaten Halmahera Utara / PU Department of Halmahera Utara Regency

## 8.1 TRANSPORTASI TRANSPORTATION

**Tabel** 8.1.1 **Panjang Jalan Menurut Tingkat Kewenangan Pemerintahan di Kabupaten Halmahera Utara (km), 2017–2019**  
*Length of Roads by Level of Government Authority in Halmahera Utara Regency(km), 2017-2019*

Tingkat Kewenangan Pemerintahan <i>Level of Government Authority</i>	2017	2018	2019
(1)	(2)	(3)	(4)
Negara/ <i>State</i>	-	-	-
Provinsi/ <i>Province</i>	-	-	-
Kabupaten/Kota <i>Regency/Municipality</i>	403 662	301 201	301 201
<b>Jumlah/Total</b>	<b>403 662</b>	<b>301 201</b>	<b>301 201</b>

Sumber/Source: Dinas Pekerjaan Umum/Department of Public Works



**Tabel 8.1.2 Panjang Jalan Menurut Jenis Permukaan Jalan di Kabupaten Halmahera Utara (km), 2017–2019**  
**Length of Roads by Type of Road Surface in Halmahera Utara Regency(km), 2017–2019**

Jenis Permukaan Jalan Type of Road Surface	2017	2018	2019
(1)	(2)	(3)	(4)
Aspal/Paved	160,74	180,20	180,20
Kerikil/Gravel	104,19	87,89	100,14
Tanah/Soil	36,27	33,11	20,86
Lainnya/Others	-	-	-
<b>Jumlah/Total</b>	<b>301,20</b>	<b>301,20</b>	<b>301,20</b>

Sumber/Source: Dinas Pekerjaan Umum/Department of Public Works

**Tabel 8.1.3** Panjang Jalan Menurut Kondisi Jalan di Kabupaten Halmahera Utara (km), 2019  
**Table** *Length of Road by Road Conditions in Halmahera Utara Regency (km), 2019*

Kondisi Jalan Condition of Roads	2017	2018	2019
(1)	(2)	(3)	(4)
Baik/Good	127,42	160,80	156,48
Sedang/Moderate	106,88	79,45	76,84
Rusak/Damage	42,70	25,07	37,03
Rusak Berat/Severely Damage	24,20	35,88	30,85
<b>Jumlah/Total</b>	<b>301,20</b>	<b>301,20</b>	<b>301,20</b>

Sumber/Source: Dinas Pekerjaan Umum/Department of Public Works

**Tabel 8.1.4** **Lalu Lintas Penumpang dan Kunjungan Kapal menurut Bulan di Pelabuhan Tobelo Kabupaten Halmahera Utara, 2019**  
**Passengers and Boat Visit by Month in Halmahera Utara Regency, 2019**

Bulan Month	Penumpang Passengers (Orang/ Person)		Kunjungan Kapal/ Boat Visit	
	Berangkat Departure	Datang Arrival	Ship Call	GRT
(1)	(2)	(3)	(4)	(5)
Januari	...	...	...	...
Februari	...	...	...	...
Maret	...	...	...	...
April	...	...	...	...
Mei	...	...	...	...
Juni	...	...	...	...
Juli	...	...	...	...
Agustus	...	...	...	...
September	...	...	...	...
Oktober	...	...	...	...
November	...	...	...	...
Desember	...	...	...	...
<b>Kabupaten Halmahera Utara</b>	...	...	...	...

Sumber/Source: Kantor Pelabuhan Kelas II Tobelo/ Class II Port Office of Tobelo

**Tabel 8.1.5** Rekapitulasi Bulanan Arus Lalu Lintas Angkutan Udara di Bandara Kuabang-Kao, 2019  
**Table 8.1.5** *Monthly Recapitulation of Air Traffic at Kuabang-Kao Airport, 2019*

Bulan Month	Pesawat Plane		Penumpang Passanger	
	Berangkat Departure	Datang Arrival	Berangkat Departure	Datang Arrival
(1)	(2)	(3)	(4)	(5)
Januari	14	14	616	414
Februari	27	27	846	729
Maret	31	31	813	821
April	24	24	840	740
Mei	31	31	847	763
Juni	38	38	1 125	1042
Juli	43	43	1 716	1 714
Agustus	38	38	1 710	1 856
September	29	29	1 382	1 448
Oktober	2	2	132	100
November	–	–	–	–
Desember	18	18	991	1 031
<b>Kabupaten Halmahera Utara</b>	<b>295</b>	<b>295</b>	<b>11 018</b>	<b>10 658</b>

Lanjutan Tabel/Continued Table 8.1.5

Bulan Month	Bagasi Bagage (kg)		Kargo Cargo (kg)	
	Berangkat Departure	Datang Arrival	Berangkat Departure	Datang Arrival
(1)	(6)	(7)	(8)	(9)
Januari	475	2 815	619	917
Februari	339	3 360	714	1 142
Maret	1 819	3 532	391	1 474
April	2 421	3 112	519	1 400
Mei	2 184	2 953	886	1 419
Juni	3 081	2 458	442	2 595
Juli	4 114	6 783	351	2 203
Agustus	6 679	4 632	441	2 603
September	5 296	3 518	521	3 319
Oktober	479	496	31	136
November	–	–	–	–
Desember	2 573	4 467	357	1 353
<b>Kabupaten Halmahera Utara</b>	<b>29 460</b>	<b>38 126</b>	<b>5 272</b>	<b>18 561</b>

Sumber/Source: UPBU Kuabang-Kao/ UPBU Kuabang-Kao

**Tabel 8.1.6** Rekapitulasi Bulanan Arus Lalu Lintas Angkutan Udara di Bandara Gamar Malamo, 2019  
**Table** *Monthly Recapitulation of Air Traffic at Gamar Malamo Airport, 2019*

Bulan Month	Pesawat Plane		Penumpang Passanger	
	Berangkat Departure	Datang Arrival	Berangkat Departure	Datang Arrival
(1)	(2)	(3)	(4)	(5)
Januari	17	17	859	858
Februari	15	15	491	487
Maret	16	16	580	561
April	13	13	458	434
Mei	16	16	676	464
Juni	12	12	570	657
Juli	11	11	487	480
Agustus	4	4	107	109
September	3	3	86	103
Oktober	9	9	326	341
November	–	–	–	–
Desember	–	–	–	–
<b>Kabupaten Halmahera Utara</b>	<b>116</b>	<b>116</b>	<b>4 640</b>	<b>4 494</b>

Lanjutan Tabel/Continued Table 8.1.6

Bulan Month	Bagasi Bagage (kg)		Kargo Cargo (kg)	
	Berangkat Departure	Datang Arrival	Berangkat Departure	Datang Arrival
(1)	(6)	(7)	(8)	(9)
Januari	–	–	5 961	6 506
Februari	796	1 351	–	–
Maret	772	1 389	–	–
April	504	992	–	–
Mei	717	1 189	–	–
Juni	621	1 578	–	–
Juli	579	696	–	–
Agustus	53	260	–	–
September	151	247	–	–
Oktober	399	920	–	–
November	–	–	–	–
Desember	–	–	–	–
<b>Kabupaten Halmahera Utara</b>	<b>4 592</b>	<b>8 622</b>	<b>5 961</b>	<b>6 506</b>

Sumber/Source: UPBU Gamar Malamo/ UPBU Gamar Malamo

## 8.2 KOMUNIKASI COMMUNICATION

**Tabel** 8.2.1 **Jumlah Kantor Pos Pembantu Menurut Kecamatan,**  
**Table** 8.2.1 **2016–2019**  
**Number of Post Offices Subsidiaries by Subdistrict, 2016–**  
**2019**

Kecamatan Subdistrict	2016	2017	2018	2019
(1)	(2)	(3)	(4)	(5)
Malifut	-	-	-	-
Kao Teluk	-	-	-	-
Kao	1	1	1	1
Kao Barat	-	-	-	-
Kao Utara	-	-	-	-
Tobelo Selatan	-	-	-	-
Tobelo Barat	-	-	-	-
Tobelo Timur	-	-	-	-
Tobelo	1	1	1	1
Tobelo Tengah	-	-	-	-
Tobelo Utara	-	-	-	-
Galela	1	1	1	1
Galela Selatan	-	-	-	-
Galela Barat	-	-	-	-
Galela Utara	-	-	-	-
Loloda Utara	-	-	-	-
Loloda Kepulauan	-	-	-	-
<b>Kabupaten Halmahera Utara</b>	<b>3</b>	<b>3</b>	<b>3</b>	<b>3</b>

Sumber/Source: PT (Persero) Pos Indonesia Kabupaten Halmahera Utara/ Post Indonesia Company of Halmahera Utara Regency



<https://halutkab.bps.go.id>

# 9

## Perbankan, Koperasi, dan Harga-Harga *Banking, Cooperatives, and Prices*



Sumber/Source : Dinas Koperasi  
Cooperative Departement

**22**  
Koperasi Lainnya



**PENJELASAN TEKNIS****TECHNICAL NOTES**

- |  |  |
|--|--|
| <p>1. Sistem pencatatan Statistik Ekspor dan Impor adalah "General Trade" dengan wilayah pencatatan meliputi seluruh wilayah kepabeanaan Indonesia.</p>  | <p>1. <i>The recording of export and import statistics is based on General Trade System covering all Indonesian customs areas.</i></p>   |
| <p>2. Pengesahan dokumen kepabeanaan ekspor dan impor dilakukan oleh Bea dan Cukai berdasarkan Persetujuan Muat/Bongkar Barang.</p>  | <p>2. <i>The legalization of customs export and import documents is conducted by the Customs and Excise Office.</i></p>  |
| <p>3. Data ekspor berasal dari dokumen kepabeanaan BC 3.0 atau yang disebut dokumen Pemberitahuan Ekspor Barang (PEB) yang diisi oleh eksportir.</p>   | <p>3. <i>The export data are compiled based on customs export documents BC 3.0 or known as Export Declarations (PEB), filled by exporters.</i></p>   |
| <p>4. Data impor berasal dari dokumen kepabeanaan BC 2.0 atau yang disebut dokumen Pemberitahuan Impor Barang (PIB), Pemberitahuan Impor Barang Khusus (PIBK), Pemberitahuan Pabean Free Trade Zone (PPFTZ) dan dokumen kepabeanaan BC 2.3 yang mencatat impor barang dari Luar Negeri ke Kawasan Berikat.</p> | <p>4. <i>The import data are compiled based on customs import documents BC 2.0 or known as Import Declarations Form (PIB), Import Declarations Form for Special Commodity (PIBK), Customs Declaration Form for Free Trade Zone (PPFTZ), and customs import documents BC 2.3 which records import goods from foreign country to Bounded Zones Area.</i></p> |
| <p>5. Barang-barang yang dikirim ke luar negeri untuk diolah dicatat sebagai ekspor, sedangkan hasil olahan yang dikembalikan ke Indonesia dicatat sebagai impor.</p>  | <p>5. <i>Goods send abroad for processing purposes are recorded as export while its product sent to Indonesia are recorded as import.</i></p>  |

6. Barang-barang luar negeri yang diolah di dalam negeri dicatat sebagai barang impor meskipun barang olahan tersebut akan kembali ke luar negeri.
7. Barang-barang yang tidak dicakup dalam pencatatan:
  - a. Pakaian dan barang-barang perhiasan penumpang.
  - b. Barang-barang bawaan penumpang dari/ke luar negeri untuk dipakai sendiri, kecuali lemari es, pesawat televisi, dan sebagainya.
  - c. Barang-barang untuk keperluan perwakilan kedutaan suatu negara.
  - d. Barang-barang ekspedisi dan ekshibisi atau pameran.
  - e. Barang-barang untuk militer yang diimpor langsung oleh angkatan bersenjata.
  - f. Pembungkus/peti kemas untuk diisi kembali.
  - g. Uang dan surat-surat berharga.
  - h. Barang-barang contoh.
6. *Foreign goods processed in Indonesia are still recorded as imports although the products will be sent to abroad.*
7. *The following goods are not included in the statistics:*
  - a. *Clothings and passengers' jewelry.*
  - b. *Luggage of passengers for own use, except refrigerators, television sets, etc.*
  - c. *Goods imported/exported for the use of foreign representative countries/embassies.*
  - d. *Goods for expeditions, and shows or exhibitions.*
  - e. *Military goods directly imported by the Armed Forces.*
  - f. *Packings/containers to be refilled.*
  - g. *Bank notes and securities.*
  - h. *Sample goods.*

8. Sistem pengolahan dokumen impor/ekspor Indonesia adalah sistem "Carry Over" yaitu dokumen ditunggu selama satu bulan, setelah bulan berjalan, sedangkan dokumen-dokumen yang terlambat akan diolah pada bulan berikutnya. Dengan demikian dokumen bulan-bulan sebelumnya yang terlambat diterima dan masuk pada bulan berjalan, diperlakukan sebagai dokumen bulan pengolahan.
9. **Pelabuhan Muat** adalah pelabuhan darimana barang diangkut ke luar negeri atau diekspor.
10. **Negara tujuan** adalah negara tujuan akhir yang diketahui untuk barang ekspor yang dikirim ke luar negeri.
11. **Jenis komoditi** adalah barang ekspor yang dicatat sesuai kode Harmonized System (HS).
8. *The carry-over system is used in processing Indonesian export and import documents. Documents are processed one month after the current month, while those received later will be processed for the succeeding month. This means previous documents received in the current month will be treated as processed documents.*
9. **Port of loading** is port where the goods are transported out of the country or exported.
10. **Country of destination** is country that is known to export goods sent abroad.
11. **Type of commodity** is exported goods recorded based on Harmonized System (HS) code.

**ULASAN**

Berkembangnya suatu wilayah dapat dilihat dari kegiatan perdagangan wilayah tersebut. Perkembangan usaha perdagangan di Kabupaten Halmahera Utara pada tahun 2019 mengalami peningkatan.

Untuk koperasi yang aktif ada sebanyak 64 koperasi, terbagi atas 24 KSU, 3 KUD, 15 KSP dan sebagian lainnya termasuk dalam koperasi lainnya. Dengan melihat persebaran yang ada, mayoritas koperasi berada di kecamatan Tobelo.

**DESCRIPTION**

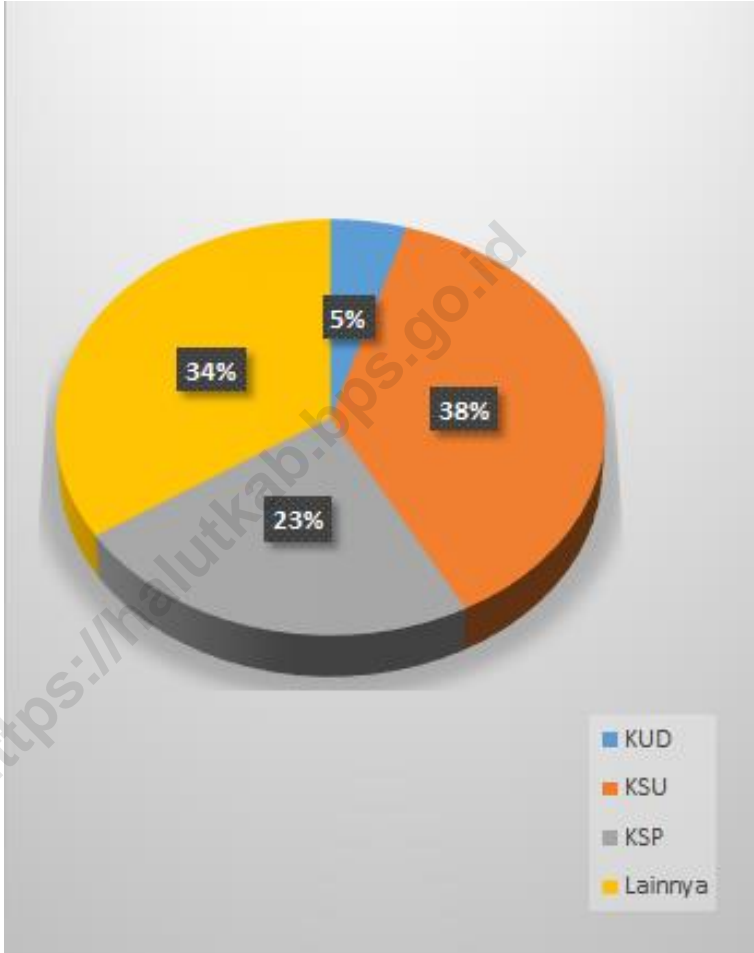
*Development of regional can explained from trade activities. Trading business of Halmahera Utara in 2017 has increased.*

*For active cooperatives there are 64 cooperatives, divided into 24 KSU, 3 KUD, 15 KSP and some of the songs are included in other cooperatives. By looking at the distribution, the majority of cooperatives are in Tobelo sub-district.*

<https://halutkab.bps.go.id>

**Gambar** 9.1  
**Figures**

**Jumlah Koperasi Menurut Jenis di Kabupaten  
Halmahera Utara, 2019**  
*Number of Cooperatives by Type in Halmahera  
Utara Regency, 2019*

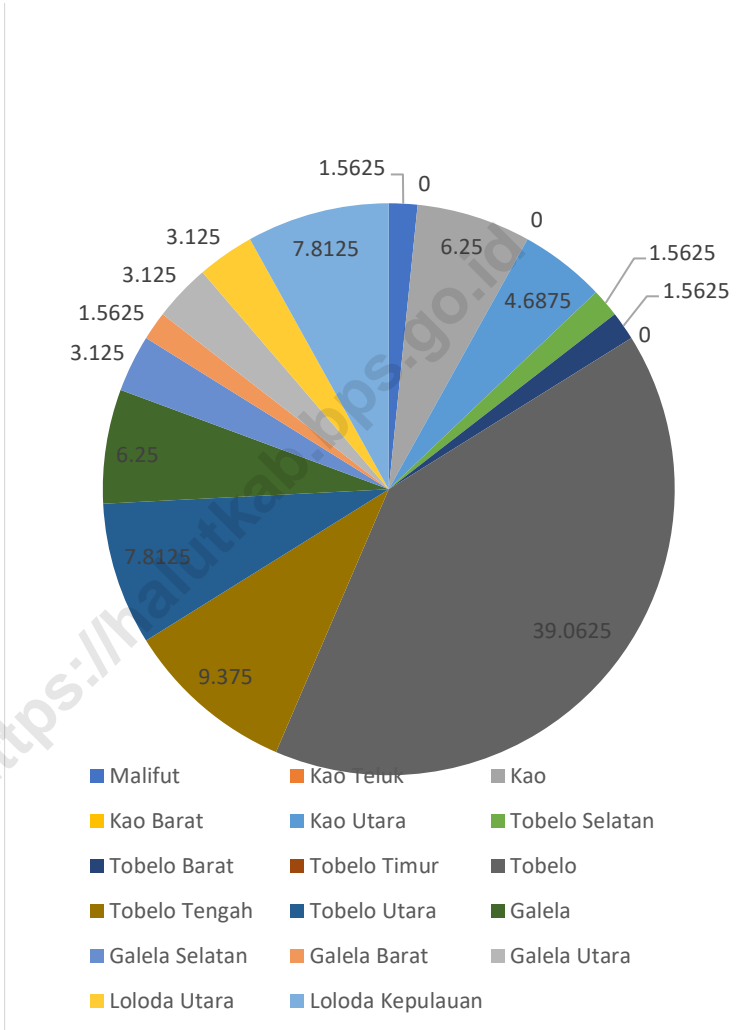


Sumber/Source : Dinas Perdagangan dan Perindustrian Halmahera Utara/ Trade and Industry Services of Halmahera Utara



**Gambar** 9.2  
**Figures**

**Jumlah Koperasi setiap Kecamatan di Kabupaten Halmahera Utara, 2019**  
**Number of Cooperatives by Subdistrict in Halmahera Utara Regency, 2019**



Sumber/Source : Dinas Perdagangan dan Perindustrian Halmahera Utara/ Trade and Industry Services of Halmahera Utara

**Tabel 9.1**  
**Table**

**Jumlah Koperasi Aktif Menurut Kecamatan di Kabupaten Halmahera Utara, 2016–2019**  
**Number of Active Cooperative by Subdistrict in Halmahera Utara Regency, 2016–2019**

Kecamatan Subdistrict	2016	2017	2018	2019
(1)	(2)	(3)	(4)	(5)
Malifut	...	2	2	1
Kao Teluk	...	2	-	-
Kao	...	5	4	4
Kao Barat	...	-	-	-
Kao Utara	...	3	2	3
Tobelo Selatan	...	3	1	1
Tobelo Barat	...	-	-	1
Tobelo Timur	...	-	-	-
Tobelo	...	14	23	25
Tobelo Tengah	...	-	5	6
Tobelo Utara	...	4	5	5
Galela	...	3	2	4
Galela Selatan	...	4	2	2
Galela Barat	...	-	1	1
Galela Utara	...	1	2	2
Loloda Utara	...	-	1	2
Loloda Kepulauan	...	1	4	5
<b>Halmahera Utara</b>	...	<b>56</b>	<b>54</b>	<b>64</b>

Sumber/Source: Dinas Koperasi dan UKM Halmahera Utara/ Cooperative and Small & Medium Enterprises Service of Halmahera Utara

**Tabel 9.2** Jumlah Koperasi Menurut Jenis Koperasi dan Kecamatan di Kabupaten Halmahera Utara, 2019  
**Table** *Number of Cooperatives by Type of Cooperative and Subdistrict in Halmahera Utara Regency, 2019*

Kecamatan Subdistrict	KUD	KSU	KSP	Lainnya	Jumlah Total
(1)	(2)	(3)	(4)	(5)	(6)
Malifut	1	-	-	-	1
Kao Teluk	-	1	-	1	-
Kao	-	1	1	2	4
Kao Barat	-	-	-	-	-
Kao Utara	-	1	2	-	3
Tobelo Selatan	-	-	-	1	1
Tobelo Barat	-	-	-	1	1
Tobelo Timur	-	-	-	-	-
Tobelo	-	8	7	10	25
Tobelo Tengah	-	1	4	1	6
Tobelo Utara	1	3	1	-	5
Galela	-	3	-	1	4
Galela Selatan	-	2	-	-	2
Galela Barat	-	-	-	1	1
Galela Utara	-	2	-	-	2
Loloda Utara	-	1	-	1	2
Loloda Kepulauan	1	1	-	3	5
<b>Kabupaten Halmahera Utara</b>	<b>3</b>	<b>24</b>	<b>15</b>	<b>22</b>	<b>64</b>

Sumber/Source: Dinas Koperasi dan UKM Halmahera Utara/ Cooperative and Small & Medium Enterprises Service of Halmahera Utara

**Tabel 9.3**  
**Table**

**Jumlah Koperasi Unit Desa (KUD) dan Non KUD di Kabupaten Halmahera Utara, 2019**  
**The Number of Village Cooperative and Non Village Cooperative in North Halmahera Regency, 2019**

Kecamatan Subdistrict	Jumlah Koperasi		Jumlah Anggota	
	KUD	Non KUD	KUD	Non KUD
(1)	(2)	(3)	(4)	(5)
Malifut	1	-	38	-
Kao Teluk	-	2	-	55
Kao	-	4	-	465
Kao Barat	-	-	-	-
Kao Utara	-	3	-	145
Tobelo Selatan	-	1	-	30
Tobelo Barat	-	1	-	25
Tobelo Timur	-	-	-	-
Tobelo	-	26	-	5 780
Tobelo Tengah	-	5	-	5 545
Tobelo Utara	1	5	30	575
Galela	-	4	-	175
Galela Selatan	-	2	-	159
Galela Barat	-	1	-	54
Galela Utara	-	2	-	120
Loloda Utara	-	2	-	85
Loloda Kepulauan	1	3	30	145
<b>Kabupaten Halmahera Utara</b>	<b>3</b>	<b>61</b>	<b>98</b>	<b>13 358</b>

Sumber/Source: Dinas Koperasi dan UKM Halmahera Utara/ Cooperative and Small & Medium Enterprises Service of Halmahera Utara

<https://halutkab.bps.go.id>

# 10

## Pengeluaran Penduduk

*Population Expenditure*

### Pengeluaran Makanan *Food Expenditure*

**429 189**  
perkapita perbulan  
*perperson permonth*



### Pengeluaran Non Makanan *Non-Food Expenditure*

**363 379**  
perkapita perbulan  
*perperson permonth*





**PENJELASAN TEKNIS**

**TECHNICAL NOTES**

1. Pengeluaran rata-rata per kapita adalah biaya yang dikeluarkan untuk konsumsi semua anggota rumah tangga selama sebulan baik yang berasal dari pembelian, pemberian maupun produksi sendiri dibagi dengan banyaknya anggota rumah tangga dalam rumah tangga tersebut.

1. *Per capita Average Expenditure is the cost spent for all household members consumption during the month, whether from purchasing, giving or own production, divided by the number of household members in the household.*

<https://halutkab.bps.go.id>



**ULASAN**

Terdapat beberapa indikator untuk menggambarkan kesejahteraan masyarakat di Kabupaten Halmahera Utara. Indikator ini dihasilkan dari Survei Sosial Ekonomi Nasional yang dilakukan Badan Pusat Statistik.

Salah satu indikator untuk menunjukkan tingkat kesejahteraan penduduk adalah tingkat kecukupan gizi yang dikonsumsi masing-masing penduduk. Pada tahun 2019 rata-rata pengeluaran untuk makanan adalah sebesar 429.189 rupiah per kapita per bulan yang mayoritasnya digunakan untuk mengonsumsi makanan jadi (20,18%).

Pengeluaran penduduk untuk barang bukan makanan juga menjadi salah satu indikator kesejahteraan. Rata-rata pengeluaran untuk barang bukan makanan adalah sebesar 363.379 ribu rupiah per kapita per bulan yang mayoritasnya dibelanjakan untuk kategori perumahan dan fasilitas rumah tangga.

**DESCRIPTION**

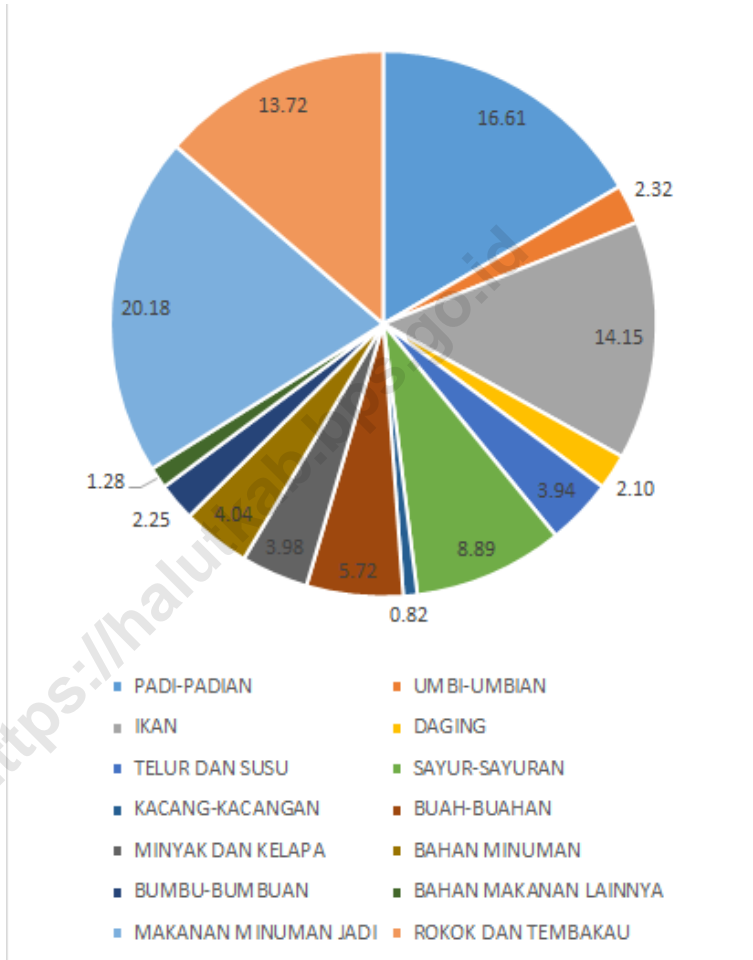
*There are various indicators to explain about public welfare in Halmahera Utara Regency. National Socio-Economic Survey can figure out various indicators of public welfare.*

*One indicator to indicate the level of welfare of the population is the level of nutritional adequacy consumed by each population. In 2019 the average expenditure on food is 429,189 rupiah per capita per month, the majority of which is used to consume processed food (20.18%).*

*Population expenditure for non-food items is also one indicator of welfare. The average expenditure on non-food items is 363,379 thousand rupiah per capita per month, the majority of which is spent on the housing and household facilities category.*

**Gambar** 10.1  
**Figures**

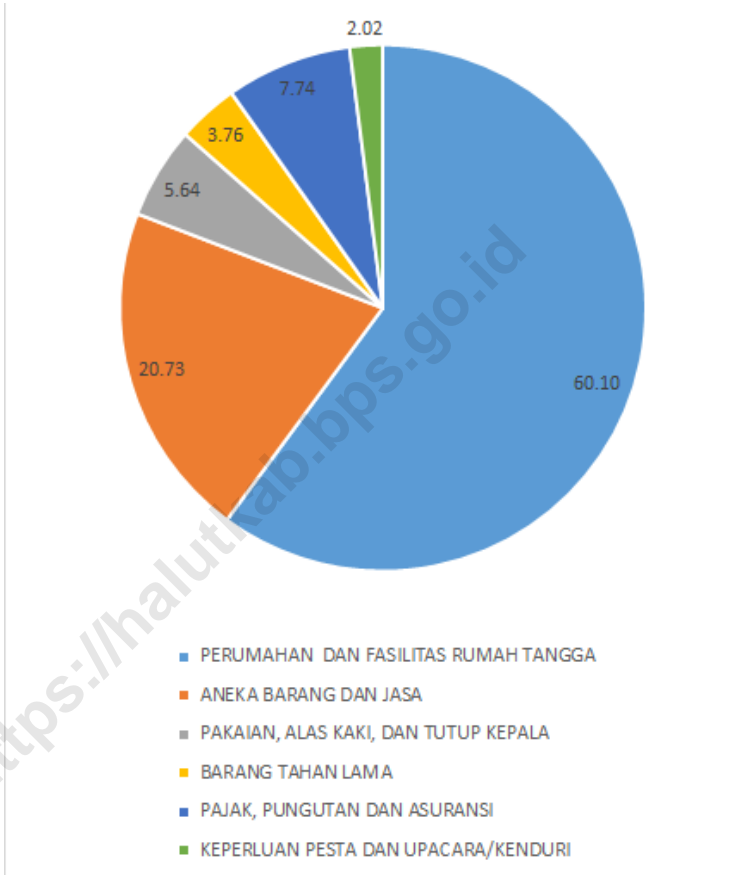
**Persentase Pengeluaran Makanan per Kapita Sebulan di Kabupaten Halmahera Utara, 2019**  
**Percentage of Food Monthly Expenditure per Capita in Halmahera Utara Regency, 2019**



Sumber/Source: BPS, Survei Sosial Ekonomi Nasional (Susenas)/BPS-Statistics Indonesia, National Socioeconomic Survey

**Gambar** 10.2  
**Figures**

**Persentase Pengeluaran Non Makanan per Kapita Sebulan di Kabupaten Halmahera Utara, 2019**  
**Percentage of Non-Food Monthly Expenditure per Capita in Halmahera Utara Regency, 2019**



Sumber/Source : BPS, Survei Sosial Ekonomi Nasional (Susenas)/BPS-Statistics Indonesia, National Socioeconomic Survey

**Tabel**  
**Table** 10.1

**Rata-rata Pengeluaran per Kapita Sebulan Menurut Kelompok Komoditas (rupiah) di Kabupaten Halmahera Utara, 2019**  
**Monthly Average Expenditure per Capita by Commodity Group (rupiahs) in Halmahera Utara Regency, 2019**

Kelompok Komoditas/ <i>Commodity Group</i>	2019
	(1) (2)
<b>Makanan/Food</b>	
Padi-padian/ <i>Cereals</i>	71 287,2
Umbi-umbian/ <i>Tubers</i>	9 955,9
Ikan/udang/cumi/kerang/ <i>Fish/shrimp/common squid/shells</i>	60 727,5
Daging/ <i>Meat</i>	9 001,2
Telur dan susu/ <i>Eggs and milk</i>	16 925,1
Sayur-sayuran/ <i>Vegetables</i>	38 166,8
Kacang-kacangan/ <i>Legumes</i>	3 537,1
Buah-buahan/ <i>Fruits</i>	24 548,4
Minyak dan kelapa/ <i>Oil and coconut</i>	17 084,5
Bahan minuman/ <i>Beverage stuffs</i>	17 347,0
Bumbu-bumbuan/ <i>Spices</i>	9 639,9
Konsumsi lainnya/ <i>Miscellaneous food items</i>	5 485,1
Makanan dan minuman jadi/ <i>Prepared food and beverages</i>	86 601,0
Rokok/ <i>Cigarettes</i>	58 882,3
<b>Jumlah makanan/Total food</b>	<b>429 189,0</b>
<b>Bukan makanan/Non-food</b>	
Perumahan dan fasilitas rumah tangga/ <i>Housing and household facilities</i>	218 402,4
Aneka komoditas dan jasa/ <i>Goods and services</i>	75 323,8
Pakaian, alas kaki, dan tutup kepala/ <i>Clothing, footwear, and headgear</i>	20 494,0
Komoditas tahan lama/ <i>Durable goods</i>	13 677,5
Pajak, pungutan, dan asuransi/ <i>Taxes and insurance</i>	28 130,3
Keperluan pesta dan upacara/kenduri/ <i>Parties and ceremonies</i>	7 351,1
<b>Jumlah bukan makanan/Total non-food</b>	<b>363 379,1</b>
<b>Jumlah/Total</b>	<b>792 568,1</b>

Sumber/*Source*: BPS, Survei Sosial Ekonomi Nasional (Susenas)/BPS-Statistics Indonesia, National Socioeconomic Survey

**Tabel**  
**Table** 10.2**Persentase Pengeluaran per Kapita Sebulan Menurut Kelompok Komoditas di Kabupaten Halmahera Utara, 2019**  
**Percentage of Monthly Expenditure per Capita by Commodity Group in Halmahera Utara Regency, 2019**

<b>Kelompok Komoditas/Commodity Group</b>	<b>2019</b>
(1)	(2)
<b>Makanan/Food</b>	
Padi-padian/Cereals	16,61
Umbi-umbian/Tubers	2,32
Ikan/udang/cumi/kerang/Fish/shrimp/common squid/shells	14,15
Daging/Meat	2,10
Telur dan susu/Eggs and milk	3,94
Sayur-sayuran/Vegetables	8,89
Kacang-kacangan/Legumes	0,82
Buah-buahan/Fruits	5,72
Minyak dan kelapa/Oil and coconut	3,98
Bahan minuman/Beverage stuffs	4,04
Bumbu-bumbuan/Spices	2,25
Konsumsi lainnya/Miscellaneous food items	1,28
Makanan dan minuman jadi/Prepared food and beverages	20,18
Rokok/Cigarettes	13,72
<b>Jumlah makanan/Total food</b>	<b>100,00</b>
<b>Bukan makanan/Non-food</b>	
Perumahan dan fasilitas rumah tangga/Housing and household facilities	60,10
Aneka komoditas dan jasa/Goods and services	20,73
Pakaian, alas kaki, dan tutup kepala/Clothing, footwear, and headgear	5,64
Komoditas tahan lama/Durable goods	3,76
Pajak, pungutan, dan asuransi/Taxes and insurance	7,74
Keperluan pesta dan upacara/kenduri/Parties and ceremonies	2,02
<b>Jumlah bukan makanan/Total non-food</b>	<b>100,00</b>
<b>Jumlah/Total</b>	<b>100,00</b>

Sumber/Source: BPS, Survei Sosial Ekonomi Nasional (Susenas)/BPS-Statistics Indonesia, National Socioeconomic Survey

**Tabel**  
**Table** 10.3

**Persentase Penduduk Menurut Golongan Pengeluaran Per Kapita Sebulan, 2019**  
*Percentage of Population by Per Capita Spending Group a Month, 2019*

<b>Golongan Pengeluaran</b> <i>Spending Group</i> <b>(Rp)</b>	<b>Persentase Penduduk</b> <i>Percentage of Population</i>
(1)	(2)
< 150 000	...
150 000–199 999	...
200 000–299 999	...
300 000–499 999	...
500 000–749 999	...
750 000–999 999	...
1 000 000–1 499 999	...
1 500 000+	...
<b>Jumlah/Total</b>	<b>100,00</b>

Sumber/Source: BPS, Survei Sosial Ekonomi Nasional (Susenas) Maret/BPS-Statistics Indonesia, National Socioeconomic Survey March

<https://halutkab.bps.go.id>

13

Perbandingan Antar Kabupaten

Regency/Municipal Comparison

## JUMLAH PENDUDUK KABUPATEN / KOTA

Halmahera Selatan

235,09

ribu  
thousand

Ternate

233,21

ribu  
thousand

Halmahera Utara

193,85

ribu  
thousand

2

1

3





## PENJELASAN TEKNIS

1. Sumber data yang digunakan dalam bab ini adalah dari Badan Pusat Statistik Provinsi Maluku Utara
2. **Jumlah penduduk** setiap kabupaten/kota merupakan angka proyeksi yang merujuk dari hasil Sensus Penduduk 2020. Estimasi tersebut memperhatikan perubahan tingkat kelahiran, kematian, dan perpindahan penduduk.
3. **Laju pertumbuhan produk domestik bruto regional (PDRB) per kapita** menggunakan data PDRB per kapita atas dasar harga konstan. Diperoleh dengan cara mengurangi nilai PDRB per kapita pada tahun ke-n dengan nilai pada tahun ke n-1 (tahun sebelumnya), dibagi dengan nilai pada tahun ke n-1, kemudian dikalikan dengan 100 persen. Laju pertumbuhan tersebut menunjukkan perkembangan agregat pendapatan per kapita penduduk dari satu waktu tertentu terhadap waktu sebelumnya (perkembangan berantai).
4. **Data kemiskinan** setiap kabupaten/kota berasal dari Survei Sosial Ekonomi Nasional (Susenas) Modul Konsumsi yang dilaksanakan setiap 6 bulan sekali. Data kemiskinan kabupaten/kota dirilis setiap tahun.

## TECHNICAL NOTES

1. *Data sources in this chapter were mainly from the BPS Statistics of Maluku Utara Province*
2. **Population data** of each regency/ municipal are based projection number refer to the population census. The estimates took into account the trends in fertility, mortality, and migration.
3. **Growth rate of per capita gross domestic regional product (GDRP)** is derived from per capita GDRP at constant market prices. It is obtained by subtracting the value of per capita GDRP year n with the value of per capita GDRP year n-1, divided by the value of per capita GDRP year n-1 then multiplied by 100 percent. The growth rate of per capita GDRP explains the per capita income growth during the given period.
4. **Poverty data** in each regency / city comes from the National Socioeconomic Survey (Susenas) Consumption Module which is carried out every 6 months. Data on district / city poverty number is released every year.

5. **Indeks Pembangunan Manusia (IPM)** adalah ukuran ringkas rata-rata capaian/keberhasilan dimensi utama pembangunan manusia, yaitu: umur panjang dan hidup sehat, mempunyai pengetahuan, dan memiliki standar hidup yang layak.

5. **The Human Development Index (HDI)** is a summary measure of average achievement in key dimensions of human development: a long and healthy life, being knowledgeable, and have a decent standard of living.

<https://halutkab.bps.go.id>

**ULASAN****DESCRIPTION**

Pada tahun 2019, jumlah penduduk Maluku Utara adalah 1.255.770 jiwa. Kabupaten yang mempunyai jumlah penduduk terbanyak adalah Kabupaten Halmahera Selatan dengan jumlah penduduk sebesar 235.090 jiwa. Kabupaten/Kota yang mempunyai jumlah penduduk paling sedikit adalah Kabupaten Pulau Taliabu dengan jumlah penduduk sebesar 53.020 jiwa.

Pada tahun 2019, PDRB Provinsi Maluku Utara tumbuh sebesar 6,13 persen. Kabupaten/Kota yang pertumbuhan ekonominya paling tinggi di Maluku Utara adalah Kabupaten Halmahera Selatan dan yang paling rendah adalah Kabupaten Halmahera Utara.

Pada tahun 2019, jumlah penduduk miskin di Maluku Utara adalah 84.060 jiwa. Sementara itu, Kabupaten/Kota yang penduduk miskin nya paling besar di maluku utara adalah Kabupaten Halmahera Timur dan yang paling sedikit adalah Kabupaten Pulau Taliabu.

Pada tahun 2019, IPM di Maluku Utara adalah 68,7. Kabupaten/Kota dengan IPM paling tinggi di Maluku Utara adalah Kota Ternate dan yang paling rendah adalah Kabupaten Pulau Taliabu.

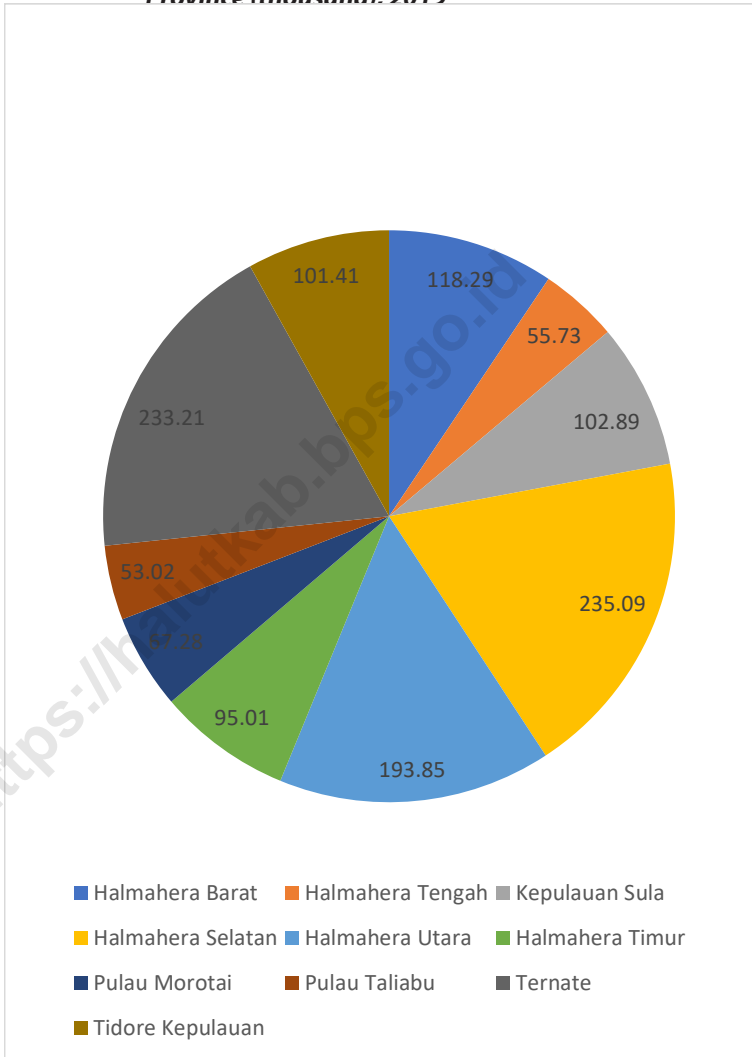
*In 2019, the population of North Maluku was 1,255,770 people. Regency which has the highest population is South Halmahera Regency with a population of 235,090 people. Regencies / cities that have the fewest populations are Pulau Taliabu with a population of 53,020 people.*

*In 2019, North Maluku Province's GRDP grew by 6.13 percent. Regency / City with the highest economic growth in North Maluku is South Halmahera Regency and the lowest is North Halmahera Regency.*

*In 2019, the number of poor people in North Maluku was 84,060 people. Meanwhile, the regencies / cities that have the most poor population in North Maluku are East Halmahera Regency and the least is Pulau Taliabu Regency.*

*In 2019, the HDI in North Maluku was 68.7. Regency / City with the highest HDI in North Maluku is Ternate City and the lowest is Pulau Taliabu Regency.*

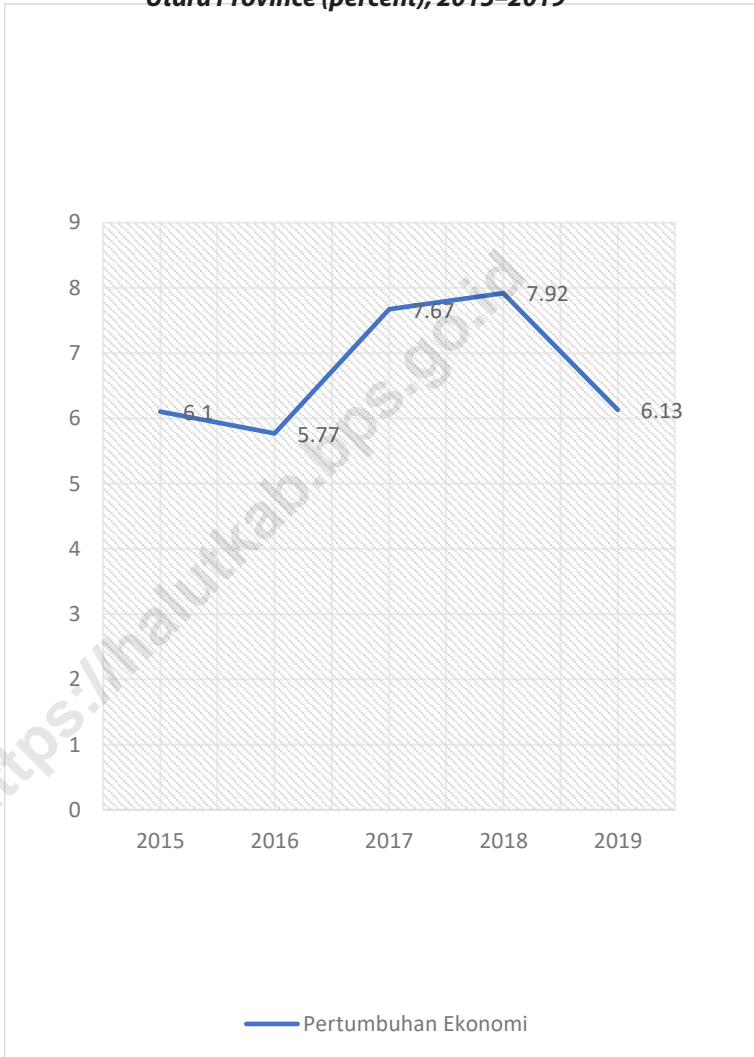
**Gambar 13.1** Jumlah Penduduk Menurut Kabupaten/Kota di Provinsi Maluku Utara (ribu), 2019  
**Figures** **Population by Regency/Municipality in Maluku Utara Province (thousand). 2019**



Catatan/Note: Data Proyeksi dari Sensus Penduduk 2010/Projection Data from Population Census 2010  
 Sumber/Source: Badan Pusat Statistik Provinsi Maluku Utara/BPS-Statistics of Maluku Utara Province

**Gambar** 13.2  
**Figures**

**Laju Pertumbuhan PDRB Menurut Kabupaten/Kota di Provinsi Maluku Utara (persen), 2015-2019**  
**Rate of Growth of GDRP by Regency/Municipality in Maluku Utara Province (percent), 2015-2019**



Sumber/Source: Badan Pusat Statistik Provinsi Maluku Utara/BPS-Statistics of Maluku Utara Province

<https://halutkab.bps.go.id>

**Tabel**  
**Table** 13.1**Jumlah Penduduk Menurut Kabupaten/Kota di Provinsi  
Maluku Utara (ribu), 2015–2019**  
**Population by Regency/Municipality in Maluku Utara  
Province (thousand), 2015–2019**

<b>Kabupaten/Kota Regency/Municipality</b>	<b>2015</b>	<b>2016</b>	<b>2017</b>	<b>2018</b>	<b>2019</b>
(1)	(2)	(3)	(4)	(5)	(6)
Halmahera Barat	110,72	112,72	114,50	116,51	118,29
Halmahera Tengah	49,81	51,32	52,81	54,19	55,73
Kepulauan Sula	95,29	97,18	99,20	100,97	102,89
Halmahera Selatan	219,84	223,46	227,28	231,22	235,09
Halmahera Utara	180,10	183,60	187,10	190,53	193,85
Halmahera Timur	85,19	87,68	90,07	92,62	95,01
Pulau Morotai	60,73	62,41	64,00	65,57	67,28
Pulau Taliabu	50,71	51,32	51,93	52,50	53,02
Ternate	213,00	218,03	223,11	228,11	233,21
Tidore Kepulauan	96,98	98,21	99,34	100,42	101,41
<b>Maluku Utara</b>	<b>1 162,35</b>	<b>1 185,91</b>	<b>1 209,34</b>	<b>1 232,63</b>	<b>1 255,77</b>

Catatan/Note: Data Proyeksi dari Sensus Penduduk 2010/Projection Data from Population Census 2010  
 Sumber/Source: Badan Pusat Statistik Provinsi Maluku Utara/BPS-Statistics of Maluku Utara Province



**Tabel**  
**Table** 13.2

**Laju Pertumbuhan Produk Domestik Regional Bruto Atas Dasar Harga Konstan 2010 Menurut Kabupaten/Kota di Provinsi Maluku Utara (persen), 2015–2019**  
**Rate of Growth of Gross Regional Domestic Products at Constant 2010 Prices by Regency/Municipality in Maluku Utara Province (percent), 2015–2019**

Kabupaten/Kota Regency/Municipality	2015	2016	2017	2018	2019
(1)	(2)	(3)	(4)	(5)	(6)
Halmahera Barat	5,60	5,13	5,00	5,22	5,81
Halmahera Tengah	4,34	11,24	5,80	6,99	6,61
Kepulauan Sula	5,88	5,11	4,83	5,63	6,33
Halmahera Selatan	5,35	5,69	16,06	15,44	12,02
Halmahera Utara	6,41	4,03	6,62	2,44	3,04
Halmahera Timur	6,11	5,50	7,17	8,00	5,60
Pulau Morotai	6,13	6,29	6,21	6,69	4,58
Pulau Taliabu	19,01	5,69	5,30	12,06	9,44
Ternate	8,09	7,99	7,55	8,24	8,25
Tidore Kepulauan	6,10	5,23	6,00	6,06	6,43
<b>Maluku Utara</b>	<b>6,10</b>	<b>5,77</b>	<b>7,67</b>	<b>7,92</b>	<b>6,13</b>

Sumber/Source: Badan Pusat Statistik Provinsi Maluku Utara/BPS-Statistics of Maluku Utara Province

**Tabel**  
**Table** 13.3**Jumlah Penduduk Miskin Menurut Kabupaten/Kota di  
Provinsi Maluku Utara (ribu), 2015–2019**  
**Number of Poor Population by Regency/Municipality in  
Maluku Utara Province (thousand), 2015–2019**

<b>Kabupaten/Kota Regency/Municipality</b>	<b>2015</b>	<b>2016</b>	<b>2017</b>	<b>2018</b>	<b>2019</b>
(1)	(2)	(3)	(4)	(5)	(6)
Halmahera Barat	10,81	9,84	9,90	10,14	10,13
Halmahera Tengah	7,52	7,10	4,42	7,51	7,81
Kepulauan Sula	9,02	8,79	8,79	9,19	9,29
Halmahera Selatan	10,09	9,06	9,25	11,01	11,79
Halmahera Utara	8,95	7,59	7,84	8,56	8,79
Halmahera Timur	13,30	13,48	13,62	13,82	14,53
Pulau Morotai	5,09	4,38	4,50	4,67	4,86
Pulau Taliabu	3,55	3,73	3,71	3,85	3,98
Ternate	6,37	5,74	6,04	6,76	7,25
Tidore Kepulauan	5,20	4,96	5,39	5,95	6,17
<b>Maluku Utara</b>	<b>79,90</b>	<b>74,68</b>	<b>76,47</b>	<b>81,46</b>	<b>84,60</b>

Sumber/Source: Badan Pusat Statistik Provinsi Maluku Utara/BPS-Statistics of Maluku Utara Province

**Tabel**  
**Table** 13.4

**Indeks Pembangunan Manusia Menurut Kabupaten/Kota  
di Provinsi Maluku Utara, 2015–2019**  
*Human Development Index by Regency/Municipality in  
Maluku Utara Province, 2015–2019*

<b>Kabupaten/Kota Regency/Municipality</b>	<b>2015</b>	<b>2016</b>	<b>2017</b>	<b>2018</b>	<b>2019</b>
(1)	(2)	(3)	(4)	(5)	(6)
Halmahera Barat	62,97	63,83	64,19	64,54	65,34
Halmahera Tengah	62,07	63,05	63,89	64,66	65,55
Kepulauan Sula	60,50	61,25	62,04	62,96	63,64
Halmahera Selatan	61,26	62,17	62,64	63,39	64,11
Halmahera Utara	65,04	66,02	66,52	67,30	67,75
Halmahera Timur	63,99	64,92	65,77	66,20	66,74
Pulau Morotai	59,27	59,87	60,71	61,39	62,38
Pulau Taliabu	58,26	58,66	59,03	59,67	60,62
Ternate	77,64	77,80	78,48	79,13	80,03
Tidore Kepulauan	67,45	68,37	69,25	69,89	70,83
<b>Maluku Utara</b>	<b>65,91</b>	<b>66,63</b>	<b>67,20</b>	<b>67,76</b>	<b>68,70</b>

Sumber/Source: Badan Pusat Statistik Provinsi Maluku Utara/BPS-Statistics of Maluku Utara Province

# 11

## Perdagangan

Trade

**Pedagang Besar**  
*Wholesaler*

**105**

**Pedagang Menengah**  
*Medium Trader*

**662**



**Pedagang Kecil**  
*Small Trader*

**1 944**

Sumber/Source : Dinas Perdagangan dan Perindustrian  
Trade and Industry Departement



**PENJELASAN TEKNIS****TECHNICAL NOTES**

- |  |  |
|--|--|
| <p>1. Sistem pencatatan Statistik Ekspor dan Impor adalah "General Trade" dengan wilayah pencatatan meliputi seluruh wilayah kepabeanan Indonesia.</p>   | <p>1. <i>The recording of export and import statistics is based on General Trade System covering all Indonesian customs areas.</i></p>   |
| <p>2. Pengesahan dokumen kepabeanan ekspor dan impor dilakukan oleh Bea dan Cukai berdasarkan Persetujuan Muat/Bongkar Barang.</p>   | <p>2. <i>The legalization of customs export and import documents is conducted by the Customs and Excise Office.</i></p>  |
| <p>3. Data ekspor berasal dari dokumen kepabeanan BC 3.0 atau yang disebut dokumen Pemberitahuan Ekspor Barang (PEB) yang diisi oleh eksportir.</p>  | <p>3. <i>The export data are compiled based on customs export documents BC 3.0 or known as Export Declarations (PEB), filled by exporters.</i></p>   |
| <p>4. Data impor berasal dari dokumen kepabeanan BC 2.0 atau yang disebut dokumen Pemberitahuan Impor Barang (PIB), Pemberitahuan Impor Barang Khusus (PIBK), Pemberitahuan Pabean Free Trade Zone (PPFTZ) dan dokumen kepabeanan BC 2.3 yang mencatat impor barang dari Luar Negeri ke Kawasan Berikat.</p> | <p>4. <i>The import data are compiled based on customs import documents BC 2.0 or known as Import Declarations Form (PIB), Import Declarations Form for Special Commodity (PIBK), Customs Declaration Form for Free Trade Zone (PPFTZ), and customs import documents BC 2.3 which records import goods from foreign country to Bounded Zones Area.</i></p> |
| <p>5. Barang-barang yang dikirim ke luar negeri untuk diolah dicatat sebagai ekspor, sedangkan hasil olahan yang dikembalikan ke Indonesia dicatat sebagai impor.</p>  | <p>5. <i>Goods send abroad for processing purposes are recorded as export while its product sent to Indonesia are recorded as import.</i></p>  |

6. Barang-barang luar negeri yang diolah di dalam negeri dicatat sebagai barang impor meskipun barang olahan tersebut akan kembali ke luar negeri.
7. Barang-barang yang tidak dicakup dalam pencatatan:
  - a. Pakaian dan barang-barang perhiasan penumpang.
  - b. Barang-barang bawaan penumpang dari/ke luar negeri untuk dipakai sendiri, kecuali lemari es, pesawat televisi, dan sebagainya.
  - c. Barang-barang untuk keperluan perwakilan kedutaan suatu negara.
  - d. Barang-barang ekspedisi dan ekshibisi atau pameran.
  - e. Barang-barang untuk militer yang diimpor langsung oleh angkatan bersenjata.
  - f. Pembungkus/peti kemas untuk diisi kembali.
  - g. Uang dan surat-surat berharga.
  - h. Barang-barang contoh.
6. *Foreign goods processed in Indonesia are still recorded as imports although the products will be sent to abroad.*
7. *The following goods are not included in the statistics:*
  - a. *Clothings and passengers' jewelry.*
  - b. *Luggage of passengers for own use, except refrigerators, television sets, etc.*
  - c. *Goods imported/exported for the use of foreign representative countries/embassies.*
  - d. *Goods for expeditions, and shows or exhibitions.*
  - e. *Military goods directly imported by the Armed Forces.*
  - f. *Packings/containers to be refilled.*
  - g. *Bank notes and securities.*
  - h. *Sample goods.*

8. Sistem pengolahan dokumen impor/ekspor Indonesia adalah sistem "Carry Over" yaitu dokumen ditunggu selama satu bulan, setelah bulan berjalan, sedangkan dokumen-dokumen yang terlambat akan diolah pada bulan berikutnya. Dengan demikian dokumen bulan-bulan sebelumnya yang terlambat diterima dan masuk pada bulan berjalan, diperlakukan sebagai dokumen bulan pengolahan.
9. **Pelabuhan Muat** adalah pelabuhan darimana barang diangkut ke luar negeri atau diekspor.
10. **Negara tujuan** adalah negara tujuan akhir yang diketahui untuk barang ekspor yang dikirim ke luar negeri.
11. **Jenis komoditi** adalah barang ekspor yang dicatat sesuai kode Harmonized System (HS).
8. *The carry-over system is used in processing Indonesian export and import documents. Documents are processed one month after the current month, while those received later will be processed for the succeeding month. This means previous documents received in the current month will be treated as processed documents.*
9. **Port of loading** is port where the goods are transported out of the country or exported.
10. **Country of destination** is country that is known to export goods sent abroad.
11. **Type of commodity** is exported goods recorded based on Harmonized System (HS) code.



**ULASAN**

Berkembangnya suatu wilayah dapat dilihat dari kegiatan perdagangan wilayah tersebut. Perkembangan usaha perdagangan di Kabupaten Halmahera Utara pada tahun 2019 mengalami peningkatan. Pedagang yang terdaftar di Dinas Perindustrian, Perdagangan, Koperasi, dan UMKM pada tahun 2019 di Kabupaten Halmahera Utara sebagai berikut: pedagang besar sebanyak 105 pedagang, pedagang sedang sebanyak 662 pedagang, dan pedagang kecil sebanyak 1.944 perusahaan.

Pada tahun 2019, jumlah pasar mengalami penambahan sebanyak lima pasar. Jumlah kios juga mengalami pertambahan yang cukup signifikan yaitu dari 1.833 kios di tahun 2018 menjadi 1.944 kios di tahun 2019. Sayangnya jumlah toko mengalami penurunan yaitu 1.833 toko di tahun 2018 menjadi 767 toko di tahun 2019.

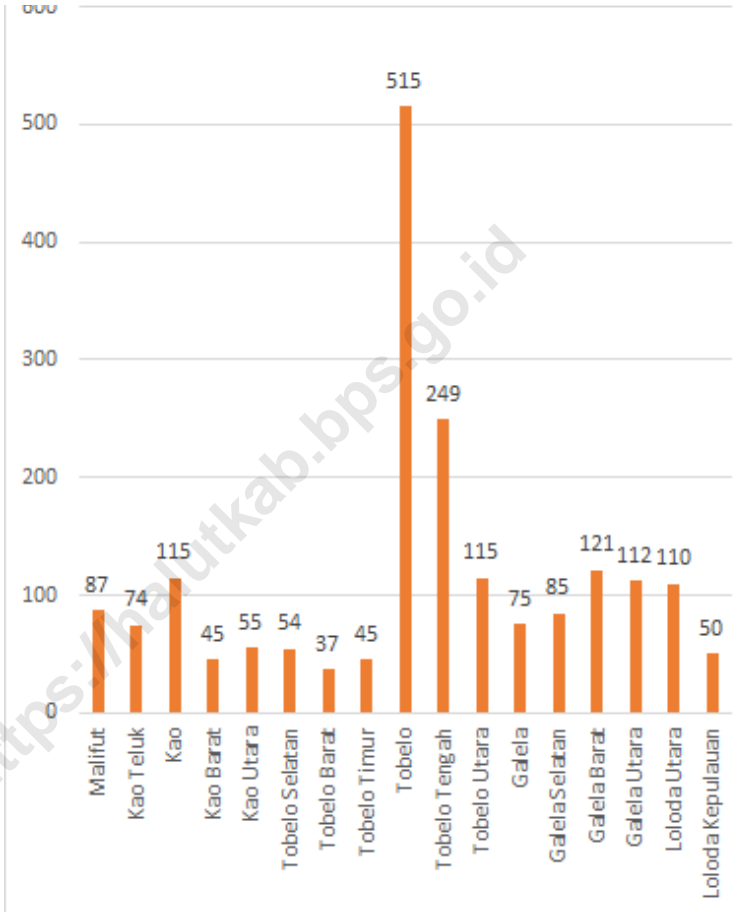
**DESCRIPTION**

*Development of regional can explained from trade activities. Trading business of Halmahera Utara in 2019 has increased. There are trader registered in Industri, Trade, Cooperative and UMKM Service of Halmahera Utara Regency in 2019, there are 105 big traders, 662 middle traders, and 1.944 small traders.*

*In 2019, the number of markets will increase by five. The number of stalls also increased significantly, from 1,833 stalls in 2018 to 1,944 stalls in 2019. Unfortunately, the number of shops decreased by 1,833 in 2018 to 767 in 2019.*

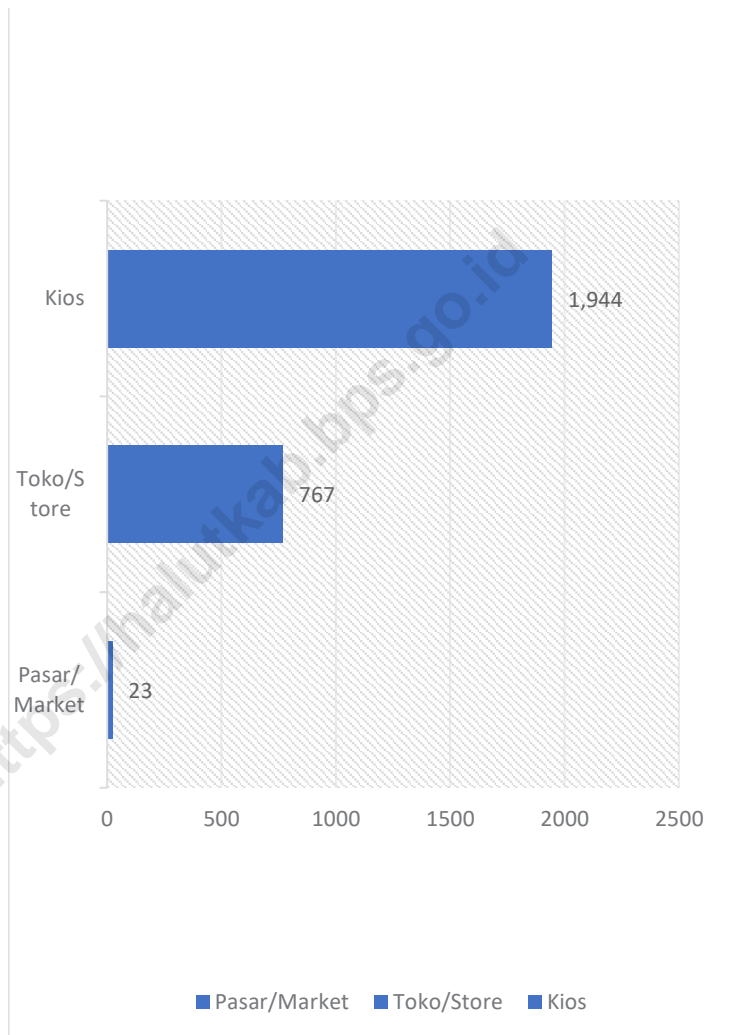
**Gambar** 11.1  
**Figures**

**Jumlah Pedagang Kecil menurut Kecamatan di Kabupaten Halmahera Utara, 2019**  
**Number of Merchants by Subdistrict in Halmahera Utara Regency, 2019**



Sumber/Source : Dinas Perdagangan dan Perindustrian Halmahera Utara/ Trade and Industry Services of Halmahera Utara

**Gambar** 11.2 **Jumlah Sarana Perdagangan Menurut Jenisnya di Kabupaten Halmahera Utara, 2019**  
**Figures** **Number of Trading Facilities by Type of Facility in Halmahera Utara Regency, 2019**



Sumber/Source : Dinas Perdagangan dan Perindustrian Halmahera Utara/ Trade and Industry Services of Halmahera Utara

**Tabel 11.1** Jumlah Sarana Perdagangan Menurut Jenisnya di Kabupaten Halmahera Utara, 2015-2019  
**Number of Trading Facilities by Type of Facility in Halmahera Utara Regency, 2015-2019**

Sarana Perdagangan Trading Facilities	2016	2017	2018	2019
(1)	(2)	(3)	(4)	(5)
Pasar/Market	15	15	18	23
Toko/Store	433	623	1 833	767
Kios	1 237	1 833	1 833	1 944
Warung	...	...	...	...
<b>Kabupaten Halmahera Utara</b>	<b>1 775</b>	<b>2 471</b>	<b>3 684</b>	<b>2 734</b>

Sumber/Source: Dinas Perdagangan dan Perindustrian Halmahera Utara/ Trade and Industry Services of Halmahera Utara

**Tabel**  
**Table** 11.2

**Jumlah Pedagang Menurut Jenis Pedagang dan  
Kecamatan di Kabupaten Halmahera Utara, 2019**  
*Number of Merchant by Type of Merchant and Subdistrict in  
Halmahera Utara Regency, 2019*

Kecamatan Subdistrict	Pedagang Besar Wholesaler	Pedagang Menengah Medium Trader	Pedagang Kecil Small Trader
(1)	(2)	(3)	(4)
Malifut	10	76	87
Kao Teluk	2	20	74
Kao	7	77	115
Kao Barat	-	4	45
Kao Utara	4	18	55
Tobelo Selatan	6	30	54
Tobelo Barat	-	8	37
Tobelo Timur	-	7	45
Tobelo	40	215	515
Tobelo Tengah	10	112	249
Tobelo Utara	4	14	115
Galela	3	26	75
Galela Selatan	4	20	85
Galela Barat	3	10	121
Galela Utara	-	8	112
Loloda Utara	2	17	110
Loloda Kepulauan	1	10	50
<b>Kabupaten Halmahera Utara</b>	<b>105</b>	<b>662</b>	<b>1 944</b>

Catatan/Note: ...

Sumber/Source: Dinas Perdagangan dan Perindustrian Halmahera Utara/ Trade and Industry Services of Halmahera Utara

B A B

# 12

## SISTEM NERACA REGIONAL SYSTEM OF REGIONAL ACCOUNTS

### Laju Pertumbuhan PDRB Tertinggi Menurut Lapangan Usaha The Highest Growth Rate of GRDP by Industry

**9,03%**

Konstruksi  
 Construction



**8,66%**

Perdagangan Besar dan Eceran,  
 Reparasi Mobil dan Sepeda Motor  
 Wholesale and Retail Trade;  
 Repair of Car and Motorcycles



**7,35%**

Penyedia Akomodasi dan  
 Makan Minum  
 Accomodation and Food  
 Service Activities



**6,79%**

Jasa Kesehatan dan  
 Kegiatan Sosial  
 Human Helath and Social  
 Work Activities



1

2

3

4



**4,02%**

Jasa Keuangan dan Asuransi  
 Financial and Insurance  
 Activities



**3,82%**

Jasa Perusahaan  
 Bussiness Activities



**1,50%**

Industri Pengolahan  
 Manufacturing



**-3,99%**

Pertambangan dan Penggalian  
 Mining and Quarrying

### Laju Pertumbuhan PDRB Terendah Menurut Lapangan Usaha The Lowest Growth Rate of GRDP by Industry



**PENJELASAN TEKNIS****TECHNICAL NOTES**

1. Penghitungan statistik neraca nasional mengikuti buku petunjuk yang diterbitkan oleh Perserikatan Bangsa Bangsa (PBB) dikenal sebagai Sistem Neraca Nasional (SNN). SNN adalah rekomendasi internasional tentang bagaimana menyusun ukuran aktivitas ekonomi yang sesuai dengan standar neraca baku yang didasarkan pada prinsip-prinsip ekonomi. Rekomendasi yang dimaksud dinyatakan dalam sekumpulan konsep, definisi, klasifikasi, dan aturan neraca yang disepakati secara internasional dalam mengukur indikator tertentu seperti Produk Domestik Bruto (PDB). Salah satu bentuk adaptasi pencatatan statistik nasional adalah melakukan perubahan tahun dasar PDB Indonesia dari tahun 2000 ke 2010. Perubahan tahun dasar PDB dilakukan seiring dengan mengadopsi rekomendasi PBB yang tertuang dalam Sistem Neraca Nasional 2008 (SNA 2008).

1. *The method used to estimate national accounts statistics is based on the standard guidelines formed by United Nation known as System of National Accounts (SNA). SNA is the internationally agreed standard set of recommendations on how to compile measures of economic activity in accordance with strict accounting conventions based on economic principles. The recommendations are expressed in term of a set of concepts, definitions, classifications and accounting rules that comprise the internationally agreed standard for measuring indicators such as Gross Domestic Product (GDP). One of the improvement in the national statistical system is to rebase GDP form base year 2000 to 2010 in order to capture current economic condition. It is in line with the United Nations (UN) recommendation on 2008 SNA.*



2. Produk Domestik Bruto pada tingkat nasional serta Produk Domestik Regional Bruto (PDRB) pada tingkat regional (provinsi) menggambarkan kemampuan suatu wilayah untuk menciptakan nilai tambah pada suatu waktu tertentu. Untuk menyusun PDB maupun PDRB digunakan 2 pendekatan, yaitu lapangan usaha dan pengeluaran. Keduanya menyajikan komposisi data nilai tambah dirinci menurut sumber kegiatan ekonomi (lapangan usaha) dan menurut komponen penggunaannya. PDB maupun PDRB dari sisi lapangan usaha merupakan penjumlahan seluruh komponen nilai tambah bruto yang mampu diciptakan oleh sektor-sektor ekonomi atas berbagai aktivitas produksinya. Sedangkan dari sisi pengeluaran menjelaskan tentang penggunaan dari nilai tambah tersebut.
2. *The basic measure of the value added arising from economic activity is known as Gross Domestic Product at the national level and Gross Regional Domestic Product (GRDP) at the regional level (provinces/regencies/municipalities). To compile these statistics, two approaches have been used, i.e. "production approach" and "expenditure approach". The first approach is to measure value added produced by various kinds of economic activities, while the second approach is to measure final uses of the country's output. In other words, GDP/GRDP is the sum of total value added produced by all economic industries (activities) and the way of using it.*

3. PDB menurut lapangan usaha mengalami perubahan klasifikasi dari 9 lapangan usaha menjadi 17 lapangan usaha. PDB menurut lapangan usaha dirinci menurut total nilai tambah dari seluruh sektor ekonomi yang mencakup lapangan usaha Pertanian, Kehutanan, dan Perikanan; Pertambangan dan Penggalian; Industri Pengolahan; Pengadaan Listrik dan Gas; Pengadaan Air, Pengelolaan Sampah, Limbah dan Daur Ulang; Konstruksi; Perdagangan Besar dan Eceran, Reparasi Mobil dan Sepeda Motor; Transportasi dan Pergudangan; Penyediaan Akomodasi dan Makan Minum; Informasi dan Komunikasi; Jasa Keuangan dan Asuransi; Real Estat; Jasa Perusahaan; Administrasi Pemerintahan, Pertahanan dan Jaminan Sosial Wajib; Jasa Pendidikan; Jasa Kesehatan dan Kegiatan Sosial; dan Jasa lainnya. tangga, pengeluaran konsumsi LNPRT, pengeluaran konsumsi pemerintah, pembentukan modal tetap bruto, perubahan inventori, ekspor barang dan jasa, dan impor barang dan jasa.
3. *GDP by industry classification changes from 9 sectors to 17 industries. GDP by industry is classified by types of economic activities such as Agriculture, Forestry and Fishing; Mining and Quarrying; Manufacturing; Electricity and Gas; Water supply, Sewerage, Waste Management and Remediation Activities; Construction; Wholesale and Retail Trade; Repair of Motor Vehicles and Motorcycles; Transportation and Storage; Accommodation and Food Service Activities; Information and Communication; Financial and Insurance Activities; Real Estate Activities; Business Activities; Public Administration; Defence and Compulsory Social Security; Education; Human Health and Social Work Activities; and Other Services Activities.*

4. PDB menurut pengeluaran mengalami perubahan klasifikasi dimana pengeluaran konsumsi Lembaga Non Profit yang Melayani Rumah Tangga (LNPR) yang sebelumnya termasuk bagian dari pengeluaran konsumsi rumah tangga menjadi komponen terpisah. Sehingga klasifikasi PDB menurut pengeluaran dirinci menjadi 7 komponen yaitu komponen pengeluaran konsumsi rumah tangga, pengeluaran konsumsi LNPR, pengeluaran konsumsi pemerintah, pembentukan modal tetap bruto, perubahan inventori, ekspor barang dan jasa, dan impor barang dan jasa.

5. Pengeluaran konsumsi rumah tangga mencakup berbagai pengeluaran konsumsi akhir rumah tangga atas barang dan jasa untuk memenuhi kebutuhan individu ataupun kelompok secara langsung. Pengeluaran rumah tangga di sini mencakup makanan dan minuman selain restoran; pakaian, alas kaki dan jasa perawatannya; perumahan dan perlengkapan rumah tangga; kesehatan dan pendidikan; transportasi dan komunikasi; restoran dan hotel serta lainnya.

4. *GDP by expenditure classification changes where consumption expenditure Non-profit Institutions Serving Households (NPISH) previously included as part of household consumption expenditure is taken out into separate component. So that, GDP by type of expenditures is classified into: household consumption expenditure, NPISH consumption expenditure, government consumption expenditure, gross fixed capital formation, changes in inventories, exports of goods and services, and imports of goods and services.*

5. *Household consumption expenditures consist of expenditures incurred by households, which are used for both individual or collective needs Household consumptions are classified into food and beverages other than restaurants; clothing, footwear, and related maintenance services; housing and household equipment; health and education; transport and communication; restaurants and hotels; and others.*

6. Pengeluaran Pemerintah terdiri dari Pengeluaran Konsumsi Individu dan Pengeluaran Konsumsi Kolektif. Barang dan jasa individu merupakan barang dan jasa privat, dimana ciri-ciri barang privat adalah a) Scarcity, yaitu ada kelangkaan/keterbatasan dalam jumlah; b) Excludable consumption, yaitu konsumsi suatu barang dapat dibatasi hanya pada mereka yang memenuhi persyaratan tertentu (biasanya harga); c) Rivalrous competition, yaitu konsumsi oleh satu konsumen akan mengurangi atau menghilangkan kesempatan pihak lain untuk melakukan hal serupa. Contoh barang dan jasa yang dihasilkan pemerintah dan tergolong sebagai barang dan jasa individu adalah jasa pelayanan kesehatan pemerintah di rumah sakit/puskesmas dan jasa pendidikan di sekolah/universitas negeri. Sedangkan barang dan jasa kolektif ekuivalen dengan barang publik yang memiliki ciri a) Non rivalry, yaitu penggunaan satu konsumen terhadap suatu barang tidak mengurangi kesempatan konsumen lain untuk juga mengkonsumsi barang tersebut;
6. *Government consumption expenditure consists of Individual Consumption Expenditure and Collective Consumption Expenditure. Individual goods and services are private goods and services, which the characteristics of private goods is a) Scarcity, that there is a scarcity/limited in number; b) Excludable consumption, the consumption of goods can be limited only to those who meet certain requirements (usually the price); c) Rivalrous competition, ie consumption by the consumer will reduce or eliminate the chance of another party to do so. Examples of goods and services produced by government and classified as goods and services of individuals is the government health services in hospitals/health centers and education services in schools/universities. Collective goods and services equivalent to public goods characterized by a) Non-rivalry, namely the use of a consumer for an item does not reduce the chance of another consumer to also consume goods;*

- b) Non excludable, yaitu apabila suatu barang publik tersedia, maka tidak ada yang dapat menghalangi siapapun untuk memperoleh manfaat dari barang tersebut atau dengan kata lain setiap orang memiliki akses ke barang tersebut. Contoh barang dan jasa yang dihasilkan pemerintah dan tergolong sebagai barang dan jasa kolektif adalah jasa pertahanan yang dilakukan TNI dan keamanan yang dilakukan kepolisian.
7. Pembentukan Modal Tetap Bruto (PMTB) mencakup pengadaan, pembuatan, dan pembelian barang modal. Barang modal dimaksud adalah barang-barang yang digunakan untuk proses produksi, tahan lama atau yang mempunyai umur pemakaian lebih dari satu tahun seperti bangunan, mesin-mesin dan alat angkutan. Termasuk pula di sini perbaikan besar (berat) yang sifatnya memperpanjang umur atau mengubah bentuk atau kapasitas barang modal tersebut. Pengeluaran barang modal untuk keperluan militer juga dicakup sebagai PMTB. Klasifikasi komponen PMTB dibagi menjadi 6 sub komponen yaitu Konstruksi; Mesin dan Peralatan; Kendaraan; Peralatan Lainnya; Cultivated Biological Resources (CBR) dan Produk Kekayaan Intelektual.
- b) *Non-excludable, i.e. when a public good available, then nothing can hinder anyone to benefit from the goods or in other words everyone has access to the goods. Examples of goods and services produced by government and classified as collective goods and services is carried military defense services and the police's security.*
7. *Gross Fixed Capital Formation (GFCF) includes procurement, manufacture, and the purchase of capital goods. Capital goods are goods which are used for the production process, durable or have a service life of more than one year such as buildings, machinery, and transportation equipment. Including here: huge improvement that are to extend the life or changing the shape or the capacity of the capital goods. Capital expenditures for military purposes are also covered as GFCF. GFCF component are classified into six sub-components: Construction; Machinery and Equipment; vehicle; Other equipment; Cultivated Biological Resources (CBR) and Intellectual Property Product.*

8. Ekspor barang dan jasa merupakan transaksi perdagangan barang dan jasa dari penduduk (residen) ke bukan penduduk (nonresiden). Impor barang dan jasa adalah transaksi perdagangan dari bukan penduduk ke penduduk. Ekspor atau impor barang terjadi pada saat terjadi perubahan hak kepemilikan barang antara penduduk dengan bukan penduduk (dengan atau tanpa perpindahan fisik barang tersebut). Pada PDB dengan tahun dasar 2010, ekspor dan impor barang dirinci menjadi nonmigas dan migas.
9. Produk Domestik Bruto maupun agregat turunannya disajikan dalam 2 (dua) versi penilaian, yaitu atas dasar "harga berlaku" dan atas dasar "harga konstan". Disebut sebagai harga berlaku karena seluruh agregat dinilai dengan menggunakan harga pada tahun berjalan, sedangkan harga konstan penilaiannya didasarkan kepada harga satu tahun dasar tertentu, dalam publikasi ini digunakan harga tahun 2010.
8. *Exports of goods and services consist of transactions of goods and services from residents to non-residents. Imports of goods and services consist of transaction of goods and services from non-residents to residents. Exports and imports of goods occur when there are changes in ownership of goods between residents and non-residents (with or without physical movements of goods across frontiers). On the GDP at 2010 basic year, exports and imports of goods specified into non oil and gas and oil and gas.*
9. *GDP and its aggregations are presented in two forms: at current market prices and at constant base year market prices. In presenting current market prices, all aggregates are valued at current market prices, while base year constant market prices are shown by valuing all aggregates at fixed base year prices. Year of 2010 is used as the base year in this publication.*

10. Laju pertumbuhan Produk Domestik Bruto diperoleh dari perhitungan PDB atas dasar harga konstan. Diperoleh dengan cara mengurangi nilai PDB pada tahun ke-n terhadap nilai pada tahun ke n-1 (tahun sebelumnya), dibagi dengan nilai pada tahun ke n-1, dikalikan dengan 100 persen. Laju pertumbuhan menunjukkan perkembangan agregat pendapatan dari satu waktu tertentu terhadap waktu sebelumnya.
10. *Growth rate of Gross Domestic Product is derived from GDP at constant market prices. It is obtained by subtracting the value of GDP year n with the value of GDP year n-1, divided by the value of GDP year n-1 then multiplied by 100 percent. The growth rate of GDP explains the income growth during the given period.*

**ULASAN**

Gambaran menyeluruh tentang kondisi perekonomian Kabupaten Halmahera Utara dapat dilihat melalui neraca ekonomi yang menggambarkan dalam Produk Domestik Regional Bruto (PDRB) Kabupaten Halmahera Utara.

PDRB atas dasar harga berlaku menurut lapangan usaha di Kabupaten Halmahera Utara pada tahun 2019 sebesar 5.307,57 milyar rupiah. Share terbesar berasal dari kategori pertambangan dan penggalian yaitu sebesar 31,26 persen.

Laju pertumbuhan PDRB tahun 2019 sebesar 2,62 persen dimana kategori dengan laju pertumbuhan tertinggi adalah penyediaan akomodasi dan makan, minum sebesar 9,70 persen.

**DESCRIPTION**

*Gross Domestic Regional Product (GDRP) of Halmahera Utara Regency is used to know about Halmahera Utara's economic condition and to draws its economic balance.*

*GDRP at current prices by business sector in Halmahera Utara Regency in 2019 amounted to 5.307,57 billion rupiah. The biggest share is contributed by mining and excavation category with 31,26 percent.*

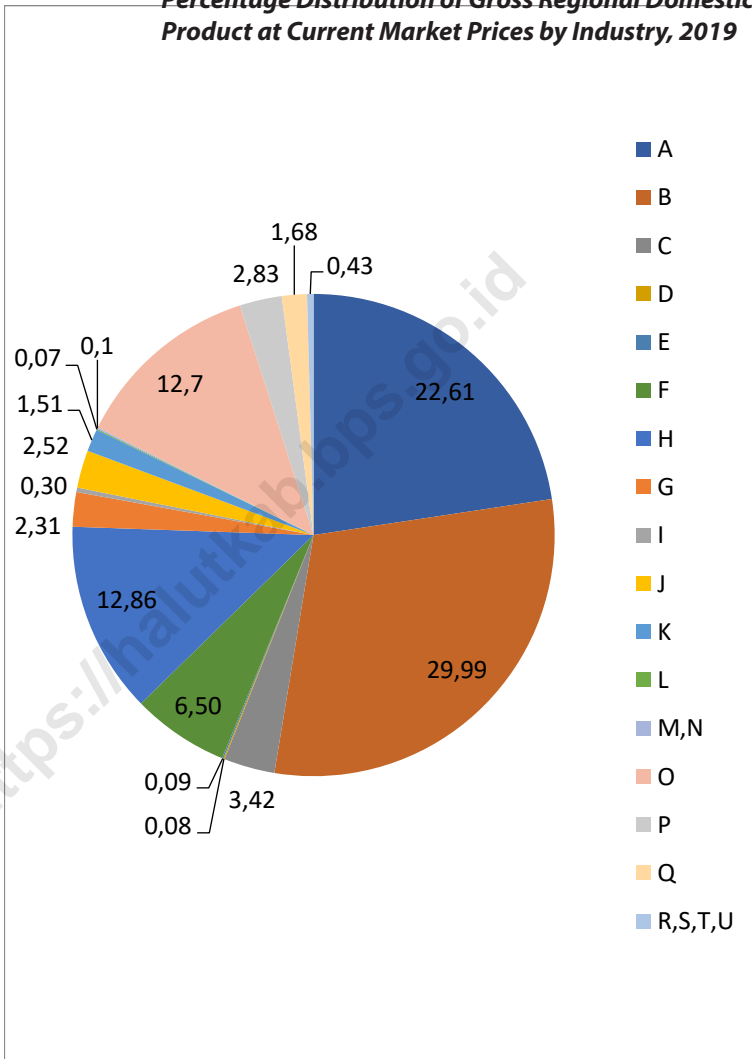
*GDRP growth rate in 2019 amounted to 2,62 percent, the highest growth rate is from accomodation supply, food and drinks category with 9,70 percent.*



**Gambar 12.1**  
**Figures**

**Distribusi Persentase Produk Domestik Regional Bruto Atas Dasar Harga Berlaku Menurut Lapangan Usaha, 2019**

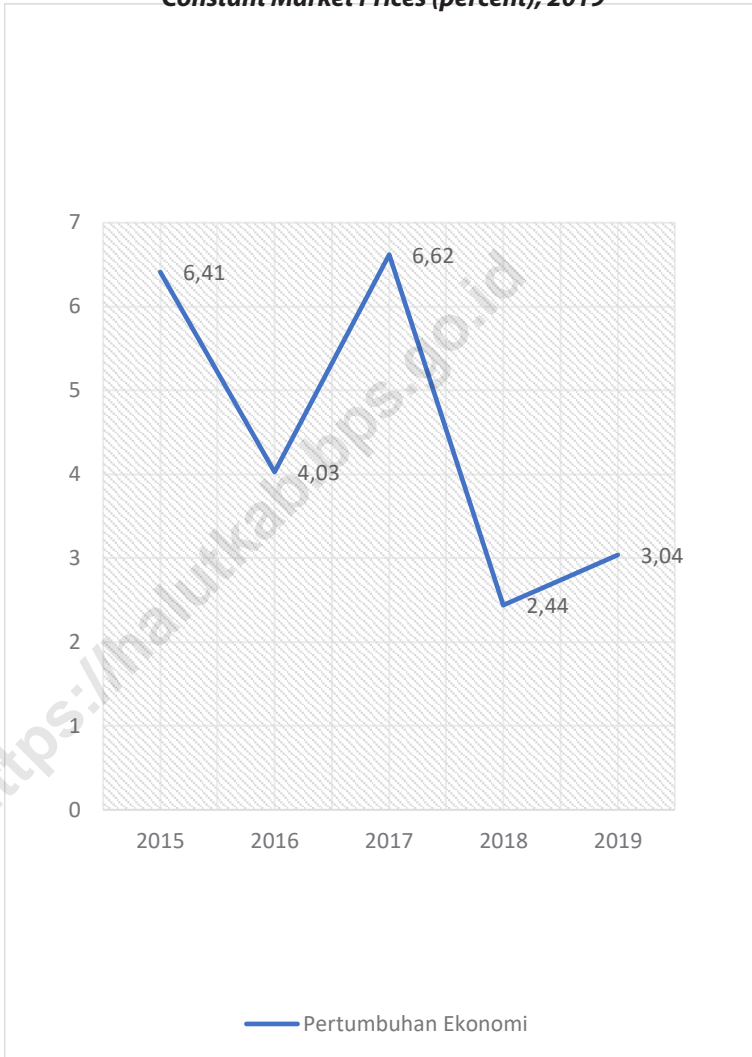
**Percentage Distribution of Gross Regional Domestic Product at Current Market Prices by Industry, 2019**



Sumber/Source: BPS Kabupaten Halmahera Utara/BPS-Statistics of Halmahera Utara Regency

**Gambar** 12.2  
**Figures**

**Laju Pertumbuhan Produk Domestik Regional Bruto  
Atas Dasar Harga Konstan 2010 (persen), 2019**  
**Growth Rate of Gross Regional Domestic Product at 2010  
Constant Market Prices (percent), 2019**



Sumber/Source: BPS Kabupaten Halmahera Utara/BPS-Statistics of Halmahera Utara Regency

<https://halutkab.bps.go.id>

**Tabel**  
**Table** 12.1.

**Produk Domestik Regional Bruto Atas Dasar Harga Berlaku Menurut Lapangan Usaha (miliar rupiah), 2015–2019**  
**Gross Regional Domestic Product at Current Market Prices by Industry (billion rupiahs), 2015–2019**

	Lapangan Usaha/Industry	2015	2016	2017	2018 <sup>x</sup>	2019 <sup>xx</sup>
	(1)	(2)	(3)	(4)	(5)	(6)
A	Pertanian, Kehutanan, dan Perikanan/ <i>Agriculture, Forestry, and Fishing</i>	997 575,9	1 098 727,8	1 161 654,7	1 204 340,4	1 271 408,1
B	Pertambangan dan Penggalian/ <i>Mining and Quarrying</i>	1 197 118,3	1 274 623,0	1 521 302,9	1 711 901,1	1 686 291,5
C	Industri Pengolahan/ <i>Manufacturing</i>	167 704,2	178 080,3	180 743,5	188 442,5	192 339,8
D	Pengadaan Listrik dan Gas/ <i>Electricity and Gas</i>	2 194,3	3 212,3	3 928,0	4 168,6	4 351,9
E	Pengadaan Air; Pengelolaan Sampah, Limbah, dan Daur Ulang/ <i>Water Supply; Sewerage, Waste Management, and Remediation Activities</i>	3 524,7	3 924,0	4 443,9	4 726,0	5 009,9
F	Konstruksi/ <i>Construction</i>	231 654,5	268 959,5	292 922,0	326 082,8	365 716,3
G	Perdagangan Besar dan Eceran; Reparasi Mobil dan Sepeda Motor/ <i>Wholesale and Retail Trade; Repair of Motor Vehicles and Motorcycles</i>	490 340,0	549 599,5	607 286,2	661 415,1	723 321,2
H	Transportasi dan Pergudangan/ <i>Transportation and Storage</i>	90 010,7	102 306,1	111 675,6	120 020,3	129 785,9
I	Penyediaan Akomodasi dan Makan Minum/ <i>Accommodation and Food Service Activities</i>	10 560,4	12 016,9	13 860,2	15 402,3	16 728,1
J	Informasi dan Komunikasi/ <i>Information and Communication</i>	106 736,6	116 928,2	125 211,0	134 425,9	141 758,0

Lanjutan Tabel/*Continued Table 12.1*

	<b>Lapangan Usaha/Industry</b>	<b>2015</b>	<b>2016</b>	<b>2017</b>	<b>2018<sup>x</sup></b>	<b>2019<sup>xx</sup></b>
	(1)	(2)	(3)	(4)	(5)	(6)
K	Jasa Keuangan dan Asuransi/ <i>Financial and Insurance Activities</i>	57 686,9	66 622,2	71 362,7	79 896,5	85 038,8
L	Real Estat/ <i>Real Estate Activities</i>	2 500,5	2 907,6	3 242,8	3 465,1	3 750,9
M,N	Jasa Perusahaan/ <i>Business Activities</i>	4 158,1	4 664,9	5 022,8	5 465,9	5 783,6
O	Administrasi Pemerintahan, Pertahanan, dan Jaminan Sosial Wajib/ <i>Public Administration and Defence; Compulsory Social Security</i>	535 618,6	574 663,7	617 099,8	655 790,5	714 021,1
P	Jasa Pendidikan/ <i>Education</i>	118 324,5	131 521,5	141 100,5	148 479,5	159 113,8
Q	Jasa Kesehatan dan Kegiatan Sosial/ <i>Human Health and Social Work Activities</i>	64 997,7	73 033,6	78 488,7	86 037,7	94 540,8
R,S,T,U	Jasa Lainnya/ <i>Other Services Activities</i>	17 404,5	19 373,7	21 083,2	22 618,9	24 390,9
	<b>Produk Domestik Bruto/ Gross Domestic Product</b>	4 098 110,4	4 481 164,7	4 960 428,6	5 372 679,3	5 623 350,6

Sumber/Source: BPS Kabupaten Halmahera Utara/BPS-Statistics of Halmahera Utara Regency

**Tabel**  
**Table** 12.2

**Produk Domestik Regional Bruto Atas Dasar Harga Konstan 2010 Menurut Lapangan Usaha (miliar rupiah), 2015–2019**  
**Gross Regional Domestic Product at 2010 Constant Market Prices by Industry (billion rupiahs), 2015–2019**

	<b>Lapangan Usaha/Industry</b>	<b>2015</b>	<b>2016</b>	<b>2017</b>	<b>2018<sup>x</sup></b>	<b>2019<sup>xx</sup></b>
	(1)	(2)	(3)	(4)	(5)	(6)
A	Pertanian, Kehutanan, dan Perikanan/ <i>Agriculture, Forestry, and Fishing</i>	722 471,2	757 124,3	781 870,2	808 315,3	841 505,5
B	Pertambangan dan Penggalian/ <i>Mining and Quarrying</i>	1 015 013,5	989 866,6	1 093 618,7	1 064 954,3	1 022 434,8
C	Industri Pengolahan/ <i>Manufacturing</i>	136 456,1	142 473,0	142 540,2	145 692,4	147 879,7
D	Pengadaan Listrik dan Gas/ <i>Electricity and Gas</i>	2 328,5	2 819,4	3 006,9	3 143,2	3 274,3
E	Pengadaan Air; Pengelolaan Sampah, Limbah, dan Daur Ulang/ <i>Water Supply; Sewerage, Waste Management, and Remediation Activities</i>	2 844,5	3 099,1	3 488,3	3 692,3	3 889,0
F	Konstruksi/ <i>Construction</i>	170 880,8	195 428,5	209 529,1	224 969,3	245 286,1
G	Perdagangan Besar dan Eceran; Reparasi Mobil dan Sepeda Motor/ <i>Wholesale and Retail Trade; Repair of Motor Vehicles and Motorcycles</i>	398 043,2	430 882,2	460 701,6	490 194,3	532 629,3
H	Transportasi dan Pergudangan/ <i>Transportation and Storage</i>	65 085,7	71 057,6	75 867,7	80 308,5	85 089,8
I	Penyediaan Akomodasi dan Makan Minum/ <i>Accommodation and Food Service Activities</i>	7 959,3	8 809,4	9 874,2	10 831,5	11 628,0
J	Informasi dan Komunikasi/ <i>Information and Communication</i>	94 851,4	102 785,3	108 022,8	114 007,4	120 477,3

Lanjutan Tabel/*Continued Table 12.2*

<b>Lapangan Usaha/Industry</b>		<b>2015</b>	<b>2016</b>	<b>2017</b>	<b>2018<sup>x</sup></b>	<b>2019<sup>xx</sup></b>
<b>(1)</b>		<b>(2)</b>	<b>(3)</b>	<b>(4)</b>	<b>(5)</b>	<b>(6)</b>
K	Jasa Keuangan dan Asuransi/ <i>Financial and Insurance Activities</i>	43 816,8	49 184,7	50 217,6	53 346,5	55 493,0
L	Real Estat/ <i>Real Estate Activities</i>	1 999,6	2 192,9	2 374,3	2 471,9	2 613,8
M,N	Jasa Perusahaan/ <i>Business Activities</i>	3 572,3	3 858,7	4 101,1	4 317,6	4 482,5
O	Administrasi Pemerintahan, Pertahanan, dan Jaminan Sosial Wajib/ <i>Public Administration and Defence; Compulsory Social Security</i>	397 583,9	423 178,2	449 240,8	466 895,9	496 226,5
P	Jasa Pendidikan/ <i>Education</i>	91 811,7	96 598,4	102 125,7	106 131,8	112 434,2
Q	Jasa Kesehatan dan Kegiatan Sosial/ <i>Human Health and Social Work Activities</i>	52 883,6	56 762,3	60 327,8	63 994,6	68 337,7
R,S,T,U	Jasa Lainnya/ <i>Other Services Activities</i>	12 873,2	14 093,2	15 018,0	15 929,7	16 812,2
<b>Produk Domestik Bruto/ Gross Domestic Product</b>		<b>3 220 475,3</b>	<b>3 350 213,7</b>	<b>3 571 924,9</b>	<b>3 659 196,6</b>	<b>3 770 493,6</b>

Sumber/*Source*: BPS Kabupaten Halmahera Utara/*BPS-Statistics of Halmahera Utara Regency*

**Tabel**  
**Table** 12.3

**Distribusi Persentase Produk Domestik Regional Bruto Atas Dasar Harga Berlaku Menurut Lapangan Usaha, 2015–2019**  
**Percentage Distribution of Gross Regional Domestic Product at Current Market Prices by Industry, 2015–2019**

	<b>Lapangan Usaha/Industry</b>	<b>2015</b>	<b>2016</b>	<b>2017</b>	<b>2018<sup>x</sup></b>	<b>2019<sup>xx</sup></b>
	(1)	(2)	(3)	(4)	(5)	(6)
A	Pertanian, Kehutanan, dan Perikanan/ <i>Agriculture, Forestry, and Fishing</i>	24,34	24,52	23,42	22,42	22,61
B	Pertambangan dan Penggalian/ <i>Mining and Quarrying</i>	29,21	28,44	30,67	31,86	29,99
C	Industri Pengolahan/ <i>Manufacturing</i>	4,09	3,97	3,64	3,51	3,42
D	Pengadaan Listrik dan Gas/ <i>Electricity and Gas</i>	0,05	0,07	0,08	0,08	0,08
E	Pengadaan Air; Pengelolaan Sampah, Limbah, dan Daur Ulang/ <i>Water Supply; Sewerage, Waste Management, and Remediation Activities</i>	0,09	0,09	0,09	0,09	0,09
F	Konstruksi/ <i>Construction</i>	5,65	6,00	5,91	6,07	6,50
G	Perdagangan Besar dan Eceran; Reparasi Mobil dan Sepeda Motor/ <i>Wholesale and Retail Trade; Repair of Motor Vehicles and Motorcycles</i>	11,97	12,26	12,24	12,31	12,86
H	Transportasi dan Pergudangan/ <i>Transportation and Storage</i>	2,20	2,28	2,25	2,23	2,31
I	Penyediaan Akomodasi dan Makan Minum/ <i>Accommodation and Food Service Activities</i>	0,26	0,27	0,28	0,29	0,30
J	Informasi dan Komunikasi/ <i>Information and Communication</i>	2,60	2,61	2,52	2,50	2,52
K	Jasa Keuangan dan Asuransi/ <i>Financial and Insurance Activities</i>	1,41	1,49	1,44	1,49	1,51



Lanjutan Tabel/Continued Table 12.3

Lapangan Usaha/Industry		2015	2016	2017	2018 <sup>x</sup>	2019 <sup>xx</sup>
(1)		(2)	(3)	(4)	(5)	(6)
L	Real Estat/ <i>Real Estate Activities</i>	0,06	0,06	0,07	0,06	0,07
M,N	Jasa Perusahaan/ <i>Business Activities</i>	0,10	0,10	0,10	0,10	0,10
O	Administrasi Pemerintahan, Pertahanan, dan Jaminan Sosial Wajib/ <i>Public Administration and Defence; Compulsory Social Security</i>	13,07	12,82	12,44	12,21	12,70
P	Jasa Pendidikan/ <i>Education</i>	2,89	2,93	2,84	2,76	2,83
Q	Jasa Kesehatan dan Kegiatan Sosial/ <i>Human Health and Social Work Activities</i>	1,59	1,63	1,58	1,60	1,68
R,S,T,U	Jasa Lainnya/ <i>Other Services Activities</i>	0,42	0,43	0,43	0,42	0,43
<b>Produk Domestik Bruto/ Gross Domestic Product</b>		100,00	100,00	100,00	100,00	100,00

Sumber/Source: BPS Kabupaten Halmahera Utara/BPS-Statistics of Halmahera Utara Regency

**Tabel** 12.4  
**Table**

**Laju Pertumbuhan Produk Domestik Regional Bruto Atas Dasar Harga Konstan 2010 Menurut Lapangan Usaha (persen), 2016–2019**  
**Growth Rate of Gross Regional Domestic Product at 2010 Constant Market Prices by Industry (percent), 2016–2019**

Lapangan Usaha/ <i>Industry</i>	2015	2016	2017	2018 <sup>x</sup>	2019 <sup>xx</sup>
(1)	(2)	(3)	(4)	(5)	(6)
A Pertanian, Kehutanan, dan Perikanan/ <i>Agriculture, Forestry, and Fishing</i>	2,16	4,80	3,27	3,38	4,11
B Pertambangan dan Penggalian/ <i>Mining and Quarrying</i>	6,76	-2,48	10,48	-2,62	-3,99
C Industri Pengolahan/ <i>Manufacturing</i>	3,84	4,41	0,05	2,21	1,50
D Pengadaan Listrik dan Gas/ <i>Electricity and Gas</i>	20,04	21,08	6,65	4,53	4,17
E Pengadaan Air; Pengelolaan Sampah, Limbah, dan Daur Ulang/ <i>Water Supply; Sewerage, Waste Management, and Remediation Activities</i>	7,48	8,95	12,56	5,85	5,33
F Konstruksi/ <i>Construction</i>	9,24	14,37	7,22	7,37	9,03
G Perdagangan Besar dan Eceran; Reparasi Mobil dan Sepeda Motor/ <i>Wholesale and Retail Trade; Repair of Motor Vehicles and Motorcycles</i>	10,27	8,25	6,92	6,40	8,66
H Transportasi dan Pergudangan/ <i>Transportation and Storage</i>	10,39	9,18	6,77	5,85	5,95
I Penyediaan Akomodasi dan Makan Minum/ <i>Accommodation and Food Service Activities</i>	3,61	10,68	12,09	9,70	7,35
J Informasi dan Komunikasi/ <i>Information and Communication</i>	8,11	8,36	5,10	5,54	5,67

Lanjutan Tabel/*Continued Table 12.4*

<b>Lapangan Usaha/Industry</b>		<b>2015</b>	<b>2016</b>	<b>2017</b>	<b>2018<sup>x</sup></b>	<b>2019<sup>xx</sup></b>
(1)		(2)	(3)	(4)	(5)	(6)
K	Jasa Keuangan dan Asuransi/ <i>Financial and Insurance Activities</i>	10,15	12,25	2,10	6,23	4,02
L	Real Estat/ <i>Real Estate Activities</i>	6,88	9,67	8,27	4,11	5,74
M,N	Jasa Perusahaan/ <i>Business Activities</i>	6,19	8,02	6,28	5,28	3,82
O	Administrasi Pemerintahan, Pertahanan, dan Jaminan Sosial Wajib/ <i>Public Administration and Defence; Compulsory Social Security</i>	7,83	6,44	6,16	3,93	6,28
P	Jasa Pendidikan/ <i>Education</i>	6,93	5,21	5,72	3,92	5,94
Q	Jasa Kesehatan dan Kegiatan Sosial/ <i>Human Health and Social Work Activities</i>	6,90	7,33	6,28	6,08	6,79
R,S,T,U	Jasa Lainnya/ <i>Other Services Activities</i>	9,17	9,48	6,56	6,07	5,54
<b>Produk Domestik Bruto/ Gross Domestic Product</b>		6,41	4,03	6,62	2,44	3,04

Sumber/Source: BPS Kabupaten Halmahera Utara/BPS-Statistics of Halmahera Utara Regency

**Tabel**  
**Table** 12.5

**Produk Domestik Regional Bruto Atas Dasar Harga  
Berlaku Menurut Pengeluaran (miliar rupiah), 2015–  
2019**  
**Gross Regional Domestic Product at Current Market Prices  
by Expenditure (billion rupiahs), 2015–2019**

	<b>Lapangan Usaha/Industry</b>	<b>2015</b>	<b>2016</b>	<b>2017</b>	<b>2018<sup>x</sup></b>	<b>2019<sup>xx</sup></b>
	(1)	(2)	(3)	(4)	(5)	(6)
1	<i>Pengeluaran Konsumsi Rumah Tangga/Household Consumption Expenditure</i>	2 174,45	2 375,58	2 571,92	2 778,85	2 945,83
2	<i>Pengeluaran Konsumsi LNPRT/ NPISH Consumption Expenditure</i>	47,72	51,92	56,89	67,00	81,23
3	<i>Pengeluaran Konsumsi Pemerintah/Government Consumption Expenditure</i>	1 023,09	1 088,84	1 151,98	1 290,34	1 380,99
4	<i>Pembentukan Modal Tetap Bruto/Gross Fixed Capital Formation</i>	1 240,28	1 320,61	1 469,09	1 679,10	1 998,21
5	<i>Perubahan Inventori/Changes in Inventory</i>	-254,95	-13,43	-185,70	164,06	-284,78
6	<i>Net Ekspor Barang dan Jasa/ Net Exports of Goods and Services</i>	-132,48	-342,34	-103,74	-606,66	-498,13
	<b>Produk Domestik Bruto/ Gross Domestic Product</b>	4 098,11	4 481,17	4 960,43	5 372,68	5 623,35

Sumber/Source: BPS Kabupaten Halmahera Utara/BPS-Statistics of Halmahera Utara Regency

**Tabel**  
**Table** 12.6**Produk Domestik Regional Bruto Atas Dasar Harga Konstan 2010 Menurut Pengeluaran (miliar rupiah), 2015–2019**  
**Gross Regional Domestic Product at 2010 Base Prices by Expenditure (billion rupiahs), 2015–2019**

	<b>Lapangan Usaha/Industry</b>	<b>2015</b>	<b>2016</b>	<b>2017</b>	<b>2018<sup>x</sup></b>	<b>2019<sup>xx</sup></b>
	(1)	(2)	(3)	(4)	(5)	(6)
1	<i>Pengeluaran Konsumsi Rumah Tangga/Household Consumption Expenditure</i>	1 677,69	1 733,93	1 780,84	1 863,43	1 905,02
2	<i>Pengeluaran Konsumsi LNPRT/ NPISH Consumption Expenditure</i>	35,13	37,69	40,36	45,63	54,43
3	<i>Pengeluaran Konsumsi Pemerintah/Government Consumption Expenditure</i>	679,28	693,28	707,29	736,49	777,61
4	<i>Pembentukan Modal Tetap Bruto/Gross Fixed Capital Formation</i>	1 033,58	1 074,12	1 163,78	1 180,33	1 381,10
5	<i>Perubahan Inventori/Changes in Inventory</i>	-179,62	-11,25	-125,31	143,33	-226,82
6	<i>Net Ekspor Barang dan Jasa/ Net Exports of Goods and Services</i>	-25,58	-177,55	4,96	-310,00	-120,84
	<b>Produk Domestik Bruto/ Gross Domestic Product</b>	<b>3 220,48</b>	<b>3 350,21</b>	<b>3 571,93</b>	<b>3 659,20</b>	<b>3 770,49</b>

Sumber/Source: BPS Kabupaten Halmahera Utara/BPS-Statistics of Halmahera Utara Regency

**Tabel**  
**Table** 12.7

**Distribusi Persentase Produk Domestik Regional Bruto Atas Dasar Harga Berlaku Menurut Pengeluaran (miliar rupiah), 2015–2019**  
**Percentage Distribution of Gross Regional Domestic Product at Current Market Prices by Expenditure (billion rupiahs), 2015–2019**

	<b>Lapangan Usaha/Industry</b>	<b>2015</b>	<b>2016</b>	<b>2017</b>	<b>2018<sup>x</sup></b>	<b>2019<sup>xx</sup></b>
	(1)	(2)	(3)	(4)	(5)	(6)
1	<i>Pengeluaran Konsumsi Rumah Tangga/Household Consumption Expenditure</i>	53,06	53,01	51,85	51,72	52,39
2	<i>Pengeluaran Konsumsi LNPRT/ NPISH Consumption Expenditure</i>	1,16	1,16	1,15	1,25	1,44
3	<i>Pengeluaran Konsumsi Pemerintah/Government Consumption Expenditure</i>	24,96	24,30	23,22	24,02	24,56
4	<i>Pembentukan Modal Tetap Bruto/Gross Fixed Capital Formation</i>	30,26	29,47	29,62	31,25	35,53
5	<i>Perubahan Inventori/Changes in Inventory</i>	-6,22	-0,30	-3,74	3,05	-5,06
6	<i>Net Ekspor Barang dan Jasa/ Net Exports of Goods and Services</i>	-3,23	-7,64	-2,09	-11,29	-8,86
	<b>Produk Domestik Bruto/ Gross Domestic Product</b>	100,00	100,00	100,00	100,00	100,00

Sumber/Source: BPS Kabupaten Halmahera Utara/BPS-Statistics of Halmahera Utara Regency

**Tabel**  
**Table** 12.8

**Laju Pertumbuhan Produk Domestik Regional Bruto Atas Dasar Harga Konstan 2010 Menurut Pengeluaran (miliar rupiah), 2015–2019**  
**Growth Rate of Gross Regional Domestic Product at 2010 Base Prices by Expenditure (billion rupiahs), 2015–2019**

	<b>Lapangan Usaha/Industry</b>	<b>2015</b>	<b>2016</b>	<b>2017</b>	<b>2018<sup>x</sup></b>	<b>2019<sup>xx</sup></b>
	(1)	(2)	(3)	(4)	(5)	(6)
1	<i>Pengeluaran Konsumsi Rumah Tangga/Household Consumption Expenditure</i>	4,88	3,35	2,71	4,64	2,23
2	<i>Pengeluaran Konsumsi LNPRT/ NPISH Consumption Expenditure</i>	6,20	7,28	7,08	13,07	19,27
3	<i>Pengeluaran Konsumsi Pemerintah/Government Consumption Expenditure</i>	7,52	2,06	2,02	4,13	5,58
4	<i>Pembentukan Modal Tetap Bruto/Gross Fixed Capital Formation</i>	13,33	3,92	8,35	1,42	17,01
5	<i>Perubahan Inventori/Changes in Inventory</i>	-	-	-	-	-
6	<i>Net Ekspor Barang dan Jasa/ Net Exports of Goods and Services</i>	-	-	-	-	-
	<b>Produk Domestik Bruto/ Gross Domestic Product</b>	6,41	4,03	6,62	2,44	3,04

Sumber/Source: BPS Kabupaten Halmahera Utara/BPS-Statistics of Halmahera Utara Regency







Sensus  
Penduduk  
2020

#MencatatIndonesia

# DATA

## MENCERDASKAN BANGSA

— *Enlighten The Nation* —



**BADAN PUSAT STATISTIK**  
**KABUPATEN HALMAHERA UTARA**  
**BPS-STATISTICS OF KABUPATEN HALMAHERA**  
**UTARA**

Jalan Kawasan Perkantoran Pemda Halut, MKCM, Tobelo,  
Halmahera Utara

Telp.: 0813-5684-9090

Homepage: <http://halutkab.bps.go.id>, E-mail: [bps8205@bps.go.id](mailto:bps8205@bps.go.id)

