

KABUPATEN HALMAHERA SELATAN DALAM ANGKA 2020

HALMAHERA SELATAN REGENCY IN FIGURES 2020



2020



**KABUPATEN
HALMAHERA SELATAN
DALAM ANGKA 2020**

HALMAHERA SELATAN REGENCY IN FIGURES 2020

2020

KABUPATEN HALMAHERA SELATAN
DALAM ANGKA
HALMAHERA SELATAN REGENCY
IN FIGURES
2020

<https://halmaheraselatankab.go.id>

Kabupaten Halmahera Selatan Dalam Angka
Halmahera Selatan Regency in Figures
2020

ISSN:

No. Publikasi / *Publication Number*: 82040.2003

Katalog / *Catalogue*: 1102001.8204

Ukuran Buku / *Book Size*: 21 x 14,8 cm

Jumlah Halaman / *Number of Pages*: xxxvi + 278 halaman / *pages*

Naskah / *Manuscript*:

BPS Kabupaten Halmahera Selatan

BPS – Statistics of Halmahera Selatan Regency

Penyunting / *Editor*:

BPS Kabupaten Halmahera Selatan

BPS – Statistics of Halmahera Selatan Regency

Gambar Kulit / *Cover Design*:

Seksi Integrasi Pengolahan dan Diseminasi Statistik

Section of Integration Processing and Statistics Dissemination

Ilustrasi Kulit / *Cover Illustration*:

Heksagonal/*Hexagon*

Diterbitkan oleh / *Published by*:

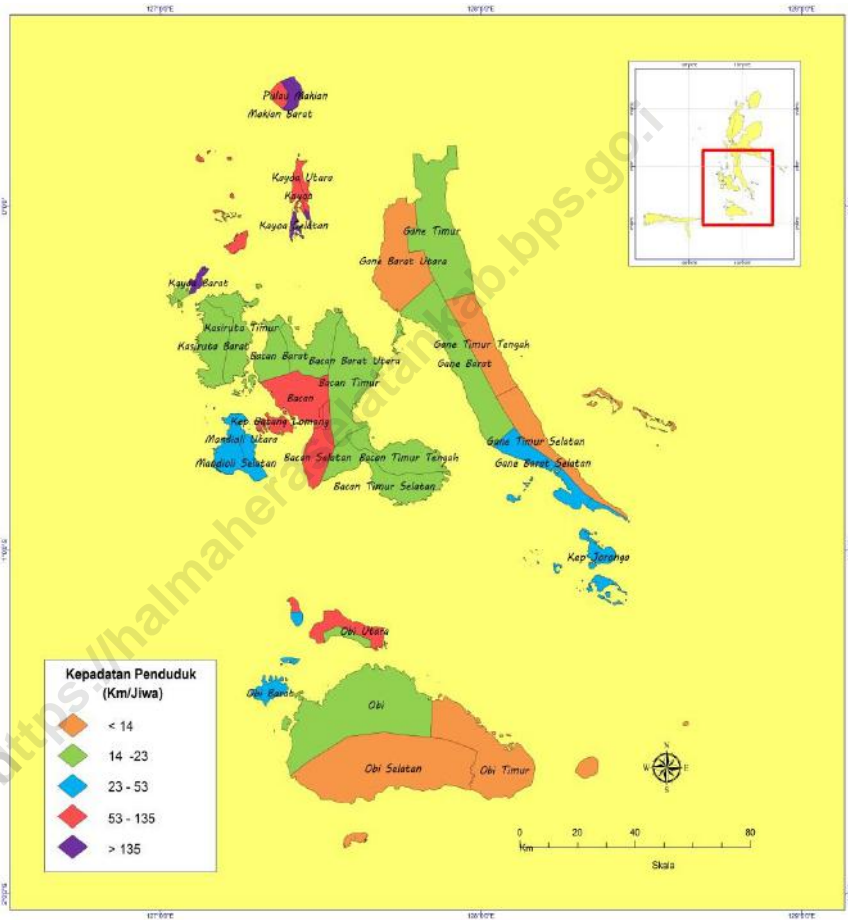
© BPS Kabupaten Halmahera Selatan

BPS – Statistics of Halmahera Selatan Regency

Dilarang mengumumkan, mendistribusikan, mengomunikasikan, dan/atau menggandakan sebagian atau seluruh isi buku ini untuk tujuan komersial tanpa izin tertulis dari Badan Pusat Statistik

Prohibited to announce, distribute, communicate, and/or copy part of all of this book for commercial purpose without permission from BPS – Statistics Indonesia

PETA WILAYAH KABUPATEN HALMAHERA SELATAN MAP OF HALMAHERA SELATAN REGENCY



<https://halmaheraselatankab.bps.go.id>

KEPALA BPS KABUPATEN HALMAHERRA SELATAN
CHIEF STATISTICIAN OF HALMAHERA SELATAN REGENCY



Ir. Nurhidayat Maskat M.Si

<https://halmaheraselatankab.bps.go.id>



KATA PENGANTAR

Kabupaten Halmahera Selatan dalam Angka 2020 merupakan publikasi yang diterbitkan secara rutin setiap tahun oleh Badan Pusat Statistik (BPS) Kabupaten Halmahera Selatan yang memuat berbagai data yang bersumber dari BPS maupun dari institusi di Kabupaten Halmahera Selatan. Publikasi ini memuat gambaran umum tentang keadaan geografi, iklim, pemerintahan, kondisi sosial-demografi penduduk, dan perekonomian di Kabupaten Halmahera Selatan, serta beberapa data strategis lainnya.

Untuk memenuhi kebutuhan data yang makin beragam dari berbagai pihak, berbagai upaya perbaikan dan penyempurnaan terus dilakukan, terutama dalam penyajian tabel.

Kami menyampaikan penghargaan dan ucapan terima kasih kepada semua pihak yang telah memberikan bantuan hingga terwujudnya publikasi ini.

Harapan kami semoga buku ini dapat bermanfaat untuk berbagai pemangku kepentingan.

Labuha, Mei 2020
Kepala Badan Pusat Statistik
Kabupaten Halmahera Selatan


Ir. Nurhidayat Maskat M.Si



PREFACE

Halmahera Selatan Regency in Figures 2020 is an annual publication that presented by Badan Pusat Statistik (BPS) Halmahera Selatan Regency, it's content various data from BPS and other agencies in Halmahera Selatan Regency. The publication provides explanation notes of geographic and climate conditions, local government, socio-demographic and economic conditions, and other strategic data.

In order to provide more various data for most of users, there were most of efforts to improve data quality especially to present tables.

We really appreciate to all that helped to finished this publication.

Hopefully, this publication will be useful for all stakeholders.

Labuha, May 2020
Chief of BPS-Statistics of
Halmahera Selatan Regency



Ir. Nurhidayat Maskat M.Si

DAFTAR ISI / CONTENTS

	Halaman Page
Kata Pengantar/ <i>Preface</i>	vii
Daftar Isi/ <i>Contents</i>	ix
Daftar Tabel/ <i>List of Tables</i>	xi
Daftar Gambar/ <i>List of Figures</i>	xxix
Penjelasan Umum/ <i>Explanatory Notes</i>	xxxii
Daftar Singkatan/ <i>List of Abbreviations</i>	xxxiii
Statistik Kunci/ <i>Key Statistics</i>	xxxv
1. Geografi dan Iklim/ <i>Geography and Climate</i>	1
2. Pemerintahan/ <i>Government</i>	17
3. Penduduk dan Ketenagakerjaan/ <i>Population and Employment</i>	41
4. Sosial dan Kesejahteraan Rakyat/ <i>Social and Welfare</i>	63
5. Pertanian, Kehutanan, Peternakan, dan Perikanan/ <i>Agriculture, Forestry, Livestock, and Fishery</i>	149
6. Industri, Pertambangan, dan Energi/ <i>Industry, Mining, and Energy</i>	201
7. Pariwisata/ <i>Tourism</i>	211
8. Transportasi dan Komunikasi/ <i>Transportation and Communication</i>	219
9. Perbankan, Koperasi, dan Harga-harga/ <i>Banking, Cooperative, and Prices</i>	229
10. Pengeluaran Penduduk/ <i>Population Expenditure</i>	241
11. Perdagangan/ <i>Trade</i>	249
12. Sistem Neraca Regional/ <i>System of Regional Accounts</i>	255
13. Perbandingan Antar Kabupaten/Kota/ <i>Regency/Municipal Comparison</i>	271

<https://halmaheraselatankab.bps.go.id>

DAFTAR TABEL/LIST OF TABLES

Halaman
Page

1.	GEOGRAFI DAN IKLIM/GEOGRAPHY AND CLIMATE	
1.1	KEADAAN GEOGRAFI	
	GEOGRAPHY CONDITION	
1.1.1	Luas Daerah Menurut Kecamatan di Kabupaten Halmahera Selatan, 2018 <i>Total Area by Subdistrict in Halmahera Selatan Regency, 2018.....</i>	7
1.1.2	Tinggi Wilayah dan Jarak ke Ibukota Kabupaten Menurut Kecamatan di Kabupaten Halmahera Selatan, 2019 <i>Altitude dan Distance to the Capital of Regency by Subdistrict in Halmahera Selatan Regency, 2019.....</i>	8
1.1.4	Luas Beberapa Pulau di Kabupaten Halmahera Selatan, 2018 <i>Area of Some Islands in Halmahera Selatan Regency, 2018.....</i>	9
1.2	KEADAAN IKLIM	
	CLIMATE CONDITION	
1.2.1	Pengamatan Unsur Iklim Menurut Bulan di Kabupaten Halmahera Selatan, 2019 <i>Observation of Climate Elements by Month at Halmahera Selatan Regency, 2019.....</i>	10
1.3	BENCANA ALAM	
	DISASTER	
1.3.1	Jumlah Desa/Kelurahan yang Mengalami Bencana Alam Menurut Kecamatan di Kabupaten Halmahera Selatan, 2019 <i>Number of Villages that Had Natural Disaster by Subdistrict in Halmahera Selatan Regency, 2019.....</i>	13
1.3.2	Jumlah Kerusakan Rumah yang Diakibatkan Bencana Alam Menurut Kecamatan di Kabupaten Halmahera Selatan, 2019 <i>Total House Damage Caused by Natural Disaster by Subdistrict in Halmahera Selatan Regency, 2019.....</i>	15
2.	PEMERINTAHAN/GOVERNMENT	
2.1	WILAYAH ADMINISTRATIF	
	ADMINISTRATIVE AREA	

2.1.1	Jumlah Desa Menurut Kecamatan di Kabupaten Halmahera Selatan, 2015-2019 <i>Number of Villages by Subdistrict in Halmahera Selatan Regency, 2015-2019</i>	23
2.2	DEWAN PERWAKILAN RAKYAT DAERAH REGIONAL HOUSE OF REPRESENTATIVE	
2.2.1	Jumlah Anggota Dewan Perwakilan Rakyat Daerah Menurut Partai Politik dan Jenis Kelamin di Kabupaten Halmahera Selatan, 2019 <i>Number of Regional House of Representatives's Members bi Political Parties and Sex in Halmahera Selatan Regency, 2019</i>	25
2.2.2	Jumlah Anggota Dewan Perwakilan Rakyat Daerah menurut Kelompok Umur dan Jenis Kelamin di Kabupaten Halmahera Selatan, 2019/2024 <i>Number of First Level Parliament Members by Age Group and Sex in Halmahera Selatan Regency, 2019/2024</i>	26
2.2.3	Jumlah Anggota Dewan Perwakilan Rakyat Daerah menurut Tingkat Pendidikan Tertinggi yang Ditamatkan dan Jenis Kelamin di Kabupaten Halmahera Selatan, 2019/2024 <i>Number of First Level Parliament Members by Educational Attainment and Sex in Halmahera Selatan Regency, 2019/2024</i>	27
2.2.4	Jumlah Anggota Dewan Perwakilan Rakyat Daerah menurut Fraksi dan Jenis Kelamin di Kabupaten Halmahera Selatan, 2019/2024 <i>Number of First Level Parliament Members by Fraction and Sex in Halmahera Selatan Regency, 2019/2024</i>	28
2.2.5	Jumlah Anggota Dewan Perwakilan Rakyat Daerah menurut Komisi dan Jenis Kelamin di Kabupaten Halmahera Selatan, 2019/2024 <i>Number of First Level Parliament Members by Commition and Sex in Halmahera Selatan Regency, 2019/2024</i>	29
2.2.6	Nama-Nama Anggota Dewan Perwakilan Rakyat Daerah menurut Fraksi, Jabatan dan Masa Jabatan di Kabupaten Halmahera Selatan, 2019-2024 <i>Names of First Level Parliament Members by Fraction, Position, and Tenure in Halmahera Selatan Regency, 2019/2024</i>	30
2.3	SUMBER DAYA MANUSIA HUMAN RESOURCES	
2.3.1	Jumlah Pegawai Negeri Sipil Menurut Jabatan dan Jenis Kelamin di Kabupaten Halmahera Selatan, Desember 2018 dan Desember 2019 <i>Number of Civil Servants by Occupation and Sex in Halmahera Selatan Regency, December 2018 and December 2019</i>	31

2.3.2	Jumlah Pegawai Negeri Sipil Menurut Tingkat Pendidikan dan Jenis Kelamin di Kabupaten Halmahera Selatan, Desember 2018 dan Desember 2019 <i>Number of Civil Servants by Educational Level and Sex in Halmahera Selatan Regency, December 2018 and December 2019</i>	33
2.3.3	Jumlah Pegawai Negeri Sipil Menurut Tingkat Kepangkatan dan Jenis Kelamin di Kabupaten Halmahera Selatan, Desember 2018 dan Desember 2019 <i>Number of Civil Servants by Hierarchy and Sex in Halmahera Selatan Regency, December 2018 and December 2019</i>	35
2.4	KEUANGAN PEMERINTAH GOVERNMENT FINANCE	
2.4.1	Realisasi Pendapatan Pemerintah Kabupaten Halmahera Selatan Menurut Jenis Pendapatan (ribu rupiah), 2016–2019 <i>Actual Halmahera Selatan Regency Government Revenues by Kind of Revenues (thousand rupiahs), 2016–2019</i>	37
2.4.2	Realisasi Belanja Pemerintah Kabupaten Halmahera Selatan Menurut Jenis Pendapatan (ribu rupiah), 2016–2019 <i>Actual Halmahera Selatan Regency Government Expenditures by Kind of Revenues (thousand rupiahs), 2016–2019</i>	39
3.	PENDUDUK DAN KETENAGAKERJAAN/ POPULATION AND EMPLOYMENT	
3.1	PENDUDUK POPULATION	
3.1.1	Penduduk, Laju Pertumbuhan Penduduk per Tahun, Distribusi Persentase Penduduk, Kepadatan Penduduk, Rasio Jenis Kelamin Penduduk Menurut Kecamatan di Kabupaten Halmahera Selatan, 2019 <i>Population, Annual Population Growth Rate, Percentage Distribution of Population, Population Density, and Population Sex Ratio by Subdistrict in Halmahera Selatan Regency, 2019</i>	52
3.1.2	Jumlah Penduduk menurut Kelompok Umur dan Jenis Kelamin di Kabupaten Halmahera Selatan, 2019 <i>Number of Population by Age Group and Sex in Halmahera Selatan Regency, 2019</i>	55

3.1.3	Jumlah Penduduk, Rumah Tangga, dan Rata-rata Anggota Rumah Tangga di Kabupaten Halmahera Selatan, 2016-2019 <i>Number of Population, Household, and Average Household Size by Subdistrict in Halmahera Selatan Regency, 2016-2019</i>	56
3.1.4	Persentase Penduduk Berumur 10 Tahun ke Atas ke menurut Jenis Kelamin dan Status Perkawinan di Kabupaten Halmahera Selatan, 2019 <i>Percentage of Population Aged 10 Years and Over by Sex and Marital Status in Halmahera Selatan Regency, 2019</i>	56
3.2	KETENAGAKERJAAN EMPLOYMENT	
3.2.1	Jumlah Penduduk Berumur 15 Tahun Keatas Menurut Jenis Kegiatan Selama Seminggu yang Lalu dan Jenis Kelamin di Kabupaten Halmahera Selatan, 2019 <i>Population Aged 15 Years and Over by Type of Activity During the Previous Week and Sex in Halmahera Selatan Regency, 2019</i>	57
3.2.2	Penduduk Berumur 15 Tahun ke Atas Menurut Pendidikan Tertinggi yang Ditamatkan dan Jenis Kegiatan Selama Seminggu yang Lalu di Kabupaten Halmahera Selatan, 2019 <i>Population 15 Years of Age and Over by Educational Attainment and Type of Activity During the Previous Week in Halmahera Selatan Regency, 2019</i>	58
3.2.3	Penduduk Berumur 15 Tahun Ke Atas yang Bekerja Selama Seminggu yang Lalu Menurut Status Pekerjaan Utama dan Jenis Kelamin di Kabupaten Halmahera Selatan, 2019 <i>Population 15 Years of Age and Over who Worked During the Previous Week by Main Employment Status and Sex in Halmahera Selatan Regency, 2019</i>	60
3.2.4	Jumlah Pencari Kerja yang Terdaftar dan yang Dapat Ditempatkan menurut Tingkat Pendidikan Tertinggi yang Ditamatkan dan Jenis Kelamin di Kabupaten Halmahera Selatan, 2019 <i>Number of Registered and Placeable Job Applicants by Educational Attainment and Sex in Halmahera Selatan Regency, 2019</i>	61

4.	SOSIAL DAN KESEJAHTERAAN RAKYAT/SOCIAL AND WELFARE	
4.1	PENDIDIKAN	
	EDUCATION	
4.1.1	Jumlah Sekolah, Guru, dan Murid Taman Kanak-Kanak (TK) di Bawah Kementerian Pendidikan dan Kebudayaan Menurut Kecamatan di Kabupaten Halmahera Selatan, 2018/2019 dan 2019/2020 <i>Number of Schools, Teachers, and Pupils in Kindergarten Under the Ministry of Education and Culture by Subdistrict in Halmahera Selatan Regency, 2018/2019 and 2019/2020</i>	75
4.1.2	Jumlah Sekolah, Guru, dan Murid Raudatul Athfal (RA) di Bawah Kementerian Agama Menurut Kecamatan di Kabupaten Halmahera Selatan, 2018/2019 dan 2019/2020 <i>Number of Schools, Teachers, and Pupils in Raudatul Athfal (RA) Under the Ministry of Religius Affairs by Subdistrict in Halmahera Selatan Regency, 2018/2019 and 2019/2020</i>	79
4.1.3	Jumlah Sekolah, Guru, dan Murid Sekolah Dasar (SD) di Bawah Kementerian Pendidikan dan Kebudayaan Menurut Kecamatan di Kabupaten Halmahera Selatan, 2018/2019 dan 2019/2020 <i>Number of Schools, Teachers, and Pupils in Primary Schools Under the Ministry of Education and Culture by Subdistrict in Halmahera Selatan Regency, 2018/2019 and 2019/2020</i>	80
4.1.4	Jumlah Sekolah, Guru, dan Murid Madrasah Ibtidaiyah (MI) di Bawah Kementerian Agama Menurut Kecamatan di Kabupaten Halmahera Selatan, 2018/2019 dan 2019/2020 <i>Number of Schools, Teachers, and Pupils in Madrasah Ibtidaiyah (MI) Under the Ministry of Religius Affairs by Subdistrict in Halmahera Selatan Regency, 2018/2019 and 2019/2020</i>	84
4.1.5	Jumlah Sekolah, Guru, dan Murid Sekolah Menengah Pertama (SMP) di Bawah Kementerian Pendidikan dan Kebudayaan Menurut Kecamatan di Kabupaten Halmahera Selatan, 2018/2019 dan 2019/2020 <i>Number of Schools, Teachers, and Pupils in Junior High Schools Under the Ministry of Education and Culture by Subdistrict in Halmahera Selatan Regency, 2018/2019 and 2019/2020</i>	85

4.1.6	Jumlah Sekolah, Guru, dan Murid Madrasah Tsanawiyah (MTs) di Bawah Kementerian Agama Menurut Kecamatan di Kabupaten Halmahera Selatan, 2018/2019 dan 2019/2020 <i>Number of Schools, Teachers, and Pupils in Madrasah Tsanawiyah (MTs) Under the Ministry of Religious Affairs by Subdistrict in Halmahera Selatan Regency, 2018/2019 and 2019/2020.....</i>	89
4.1.7	Jumlah Sekolah, Guru, dan Murid Sekolah Menengah Atas (SMA) di Bawah Kementerian Pendidikan dan Kebudayaan Menurut Kecamatan di Kabupaten Halmahera Selatan, 2018/2019 dan 2019/2020 <i>Number of Schools, Teachers, and Pupils in Senior High Schools Under the Ministry of Education and Culture by Subdistrict in Halmahera Selatan Regency, 2018/2019 and 2019/2020.....</i>	90
4.1.8	Jumlah Sekolah, Guru, dan Murid Sekolah Menengah Kejuruan (SMK) di Bawah Kementerian Pendidikan dan Kebudayaan Menurut Kecamatan di Kabupaten Halmahera Selatan, 2018/2019 dan 2019/2020 <i>Number of Schools, Teachers, and Pupils in Vocational High Schools Under the Ministry of Education and Culture by Subdistrict in Halmahera Selatan Regency, 2018/2019 and 2019/2020.....</i>	94
4.1.9	Jumlah Sekolah, Guru, dan Murid Madrasah Aliyah (MA) di Bawah Kementerian Agama Menurut Kecamatan di Kabupaten Halmahera Selatan, 2018/2019 dan 2019/2020 <i>Number of Schools, Teachers, and Pupils in Madrasah Aliyah (MA) Under the Ministry of Religious Affairs by Subdistrict in Halmahera Selatan Regency, 2018/2019 and 2019/2020.....</i>	96
4.1.10	Jumlah Desa/Kelurahan yang Memiliki Fasilitas Sekolah Menurut Kecamatan dan Tingkat Pendidikan di Kabupaten Halmahera Selatan, 2014-2019 <i>Number of Villages/Kelurahan Having Educational Facilities by Subdistrict and Educational Level in Halmahera Selatan Regency, 2014-2019.....</i>	100
4.1.11	Angka Partisipasi Murni (APM) dan Angka Partisipasi Kasar (APK) Menurut Jenjang Pendidikan di Kabupaten Halmahera Selatan, 2018 dan 2019 <i>Net Participation Rates and Gross Participation Rates by Educational Level in Halmahera Selatan Regency, 2018 and 2019.....</i>	105
4.1.12	Persentase Penduduk Berumur 15 Tahun ke Atas yang Melek Huruf Menurut Kelompok Umur di Kabupaten Halmahera Selatan, 2018 dan 2019	106

	<i>Percentage of Literate People Aged 15 Years and Over by Age Group in Halmahera Selatan Regency, 2018 and 2019</i>	
4.1.13	Angka Partisipasi Sekolah (APS) Penduduk Berumur 7-18 Tahun menurut Kelompok Umur dan Jenis Kelamin, 2018 dan 2019 <i>School Participation Rate Population Aged 7-18 Years by Type of Sex and Age Group, 2018 and 2019</i>	107
4.1.14	Jumlah Perguruan Tinggi, Mahasiswa, dan Tenaga Edukatif (Negeri dan Swasta) di Bawah Kementerian Riset, Teknologi, dan Pendidikan Tinggi di Kabupaten Halmahera Selatan, 2016/2017, 2017/2018, 2018/2019 <i>Number of Universities, Students and Educational Staff (Public and Private) Under the Ministry of Research, Technology and Higher Education in Halmahera Selatan Regency, 2016/2017, 2017/2018, 2018/2019</i>	108
4.2	KESEHATAN	
	HEALTH	
4.2.1	Jumlah Desa/Kelurahan Yang Memiliki Sarana Kesehatan Menurut Kecamatan di Kabupaten Halmahera Selatan, 2014-2019 <i>Number of Village /Kelurahan Having Health Facilities by Subdistrict in Halmahera Selatan Regency, 2014-2019</i>	109
4.2.2	Banyaknya Fasilitas Kesehatan menurut Kecamatan di Kabupaten Halmahera Selatan, 2019 <i>Number of Health Facilities by Subdistrict in Halmahera Selatan Regency, 2019</i>	116
4.2.3	Banyaknya Tenaga Kesehatan menurut Kecamatan di Kabupaten Halmahera Selatan, 2019 <i>Number of Health Personnel by Subdistrict in Halmahera Selatan Regency, 2019</i>	118
4.2.4	Banyaknya Tenaga Kesehatan menurut Unit Kerja di Kabupaten Halmahera Selatan, 2019 <i>Number of Health Personnel (Government Employees) by Unit in Halmahera Selatan Regency, 2019</i>	121
4.2.5	Banyaknya Dokter Spesialis, Dokter Umum, dan Dokter Gigi menurut Unit Kerja di Kabupaten Halmahera Selatan, 2019 <i>Number of Specialized Doctor, Medical Doctor and Dentist (Government Employees) by Unit in Halmahera Selatan Regency, 2019</i>	123
4.2.6	Banyaknya Kelahiran menurut Penolong Kelahiran di Kabupaten Halmahera Selatan, 2013-2019 <i>Number of Birth by Birth Attendant in Halmahera Selatan Regency, 2013-2019</i>	124

4.2.7	Banyaknya Balita yang Pernah Mendapat Imunisasi menurut Jenis Imunisasi dan Kecamatan di Kabupaten Halmahera Selatan, 2019 <i>Number of Children Under Five Years Who Had Immunization by Type of Immunization and Subdistrict in Halmahera Selatan Regency, 2019 ..</i>	125
4.2.8	Jumlah Kasus 10 Penyakit Terbanyak di Kabupaten Halmahera Selatan, 2019 <i>Number of Cases of the 10 Most Diseases in Halmahera Selatan Regency, 2019.....</i>	128
4.2.9	Jumlah Bayi Lahir, Bayi Berat Badan Lahir Rendah (BBLR), BBLR Dirujuk, dan Bergizi Buruk menurut Kecamatan di Kabupaten Halmahera Selatan, 2019 <i>Number of Births, Babies with Low Birth Weights (LBW), Treated LBW, and Malnutrition Cases by Subdistrict in Halmahera Selatan Regency, 2019</i>	129
4.2.10	Jumlah Bayi Lahir, Bayi Berat Badan Lahir Rendah (BBLR), BBLR Dirujuk, dan Bergizi di Kabupaten Halmahera Selatan, 2013-2019 <i>Number of Births, Babies with Low Birth Weights (LBW), Treated LBW, and Malnutrition Cases in Halmahera Selatan Regency, 2013-2019.....</i>	130
4.2.11	Jumlah Ibu Hamil, Melakukan Kunjungan K1, dan Kunjungan K4 di Kabupaten Halmahera Selatan, 2013-2019 <i>Number of Pregnant Women, Those with One Visit and four Visits of Antenatal Care in Halmahera Selatan Regency, 2013-2019</i>	131
4.2.12	Jumlah Ibu Hamil yang Mengalami Kekurangan Energi Kronis (KEK) dan Mendapat Tablet Zat Besi di Kabupaten Halmahera Selatan, 2013-2019 <i>Number of Pregnancy who Experience Chronic Energy Deficiency (CED) and Receiving Iron Supplement in Halmahera Selatan Regency, 2013-2019</i>	131
4.2.13	Jumlah Kasus HIV/AIDS, IMS, DBD, Diare, TB, dan Malaria menurut Kecamatan di Kabupaten Halmahera Selatan, 2019 <i>Number of Case HIV/AIDS, IMS, Dengue, Diarrhea, TB, and Malaria by Subdistrict in Halmahera Selatan Regency, 2019.....</i>	132
4.3	AGAMA DAN SOSIAL LAINNYA RELIGION AND OTHER SOCIAL AFFAIRS	
4.3.1	Jumlah Penduduk Menurut Kecamatan dan Agama yang Dianut di Kabupaten Halmahera Selatan, 2019	134

	<i>Population by Subdistrict and Religion in Halmahera Selatan Regency, 2019</i>	
4.3.2	Jumlah Tempat Peribadatan Menurut Kecamatan di Kabupaten Halmahera Selatan, 2019 <i>Number of Places of Worship by Subdistrict in Halmahera Selatan Regency, 2019</i>	135
4.3.3	Jumlah Desa/Kelurahan yang Mengalami Bencana Alam Menurut Kecamatan di Kabupaten Halmahera Selatan, 2019 <i>Number of Villages/Kelurahan that Had Natural Disaster by Subdistrict Halmahera Selatan Regency, 2019</i>	136
4.3.4	Banyaknya Rohaniawan menurut Agama dan Kecamatan di Kabupaten Halmahera Selatan, 2019 <i>Number of Clergy by Religion and Subdistrict in Halmahera Selatan Regency, 2019</i>	139
4.3.5	Banyaknya Jamaah Haji menurut Jenis Kelamin dan Kecamatan di Kabupaten Halmahera Selatan, 2019 <i>Number of Pilgrims by Sex and Subdistrict in Halmahera Selatan Regency, 2019</i>	140
4.3.6	Banyaknya Penerima Bantuan (KK) dan Anggaran Bantuan Sosial Pangan menurut Kecamatan di Kabupaten Halmahera Selatan, 2019 <i>Number of beneficiaries (family) and Food Social Assistance Budget by Subdistrict in Halmahera Selatan Regency, 2019</i>	141
4.4	KEMISKINAN	
	POVERTY	
4.4.1	Garis Kemiskinan, Jumlah, dan Persentase Penduduk Miskin di Kabupaten Halmahera Selatan, 2012-2019 <i>Poverty Line, Number, and Percentage of Poor People in Halmahera Selatan Regency, 2012-2019</i>	143
4.4.2	Indeks Kedalaman Kemiskinan dan Indeks Keparahan Kemiskinan di Kabupaten Halmahera Selatan, 2012-2019 <i>Poverty Gap Index and Poverty Severity Index in Halmahera Selatan Regency, 2012-2019</i>	144
4.5	KRIMINALITAS	
	CRIME	
4.5.1	Jumlah Perkara yang Diterima dan Diselesaikan Menurut Bulan di Kabupaten Halmahera Selatan, 2019	145

	<i>Number of Cases Received and Resolved by Month in Halmahera Selatan Regency, 2019</i>	
4.5.2	Banyaknya Kecelakaan dan Korban Lalu Lintas di Kabupaten Halmahera Selatan, 2014-2019 <i>Number of Accident and Traffic Victims in Halmahera Selatan Regency, 2014-2019</i>	146
4.5.3	Jumlah Narapidana Menurut Bulan dan Jenis Kelamin di Kabupaten Halmahera Selatan, 2019 <i>Number of Inmates by Month and Sex in Halmahera Selatan Regency, 2019</i>	147
4.5.4	Jumlah Narapidana Menurut Bulan dan Kelompok Umur di Kabupaten Halmahera Selatan, 2019 <i>Number of Inmates by Month and Age Group in Halmahera Selatan Regency, 2019</i>	148
4.5.5	Jumlah Narapidana Menurut Bulan dan Kelompok Umur di Kabupaten Halmahera Selatan, 2019 <i>Number of Inmates by Month and Age Group in Halmahera Selatan Regency, 2019</i>	149
5.	PERTANIAN, KEHUTANAN, PETERNAKAN, DAN PERIKANAN/ AGRICULTURE, FORESTRY, LIVESTOCK, AND FISHERY	
5.1	HORTIKULTURA HORTICULTURE	
5.1.1	Luas Panen Tanaman Sayuran Menurut Kecamatan dan Jenis Tanaman di Kabupaten Halmahera Selatan (ha), 2018 dan 2019 <i>Harvested Area of Vegetables by Subdistrict and Kind of Plants in Halmahera Selatan Regency (ha), 2018 and 2019</i>	161
5.1.2	Produksi Tanaman Sayuran Menurut Kecamatan dan Jenis Tanaman di Kabupaten Halmahera Selatan (ton), 2018 dan 2019 <i>Production of Vegetables by Subdistrict and Kind of Plants in Halmahera Selatan Regency (ton), 2018 and 2019</i>	164
5.1.3	Luas Panen Tanaman Sayuran dan Buah-buahan Semusim Menurut Jenis Tanaman di Kabupaten Halmahera Selatan (ha), 2016 - 2019 <i>Harvested Area of Seasonal Vegetables and Fruits by Subdistrict and Kind of Plants in Halmahera Selatan Regency (ha), 2016-2019</i>	167

5.1.4	Produksi Tanaman Sayuran dan Buah-buahan Semusim Menurut Jenis Tanaman di Kabupaten Halmahera Selatan (ton), 2016 - 2019 <i>Production of Seasonal Vegetables and Fruits by Subdistrict and Kind of Plants in Halmahera Selatan Regency (ton), 2016 -2019.....</i>	168
5.1.5	Produksi Tanaman Sayuran dan Buah-buahan Semusim Menurut Jenis Tanaman di Kabupaten Halmahera Selatan (ton), 2016 - 2019 <i>Production of Seasonal Vegetables and Fruits by Subdistrict and Kind of Plants in Halmahera Selatan Regency (ton), 2016 -2019.....</i>	169
5.1.6	Produksi Tanaman Biofarmaka Menurut Kecamatan dan Jenis Tanaman di Kabupaten Halmahera Selatan (Kg), 2018 dan 2019 <i>Production of Medicinal Plants by Subdistrict and Kind of Plants in Halmahera Selatan Regency (Kg), 2018 and 2019.....</i>	171
5.1.7	Luas Panen Tanaman Biofarmaka Menurut Jenis Tanaman di Kabupaten Halmahera Selatan (m2), 2016 - 2019 <i>Harvested Area of Medicinal Plants by Kind of Plants in Halmahera Selatan Regency (m2), 2016-2019.....</i>	173
5.1.8	Produksi Tanaman Biofarmaka Menurut Jenis Tanaman di Kabupaten Halmahera Selatan (Kg), 2016 - 2019 <i>Production of Medicinal Plants by Kind of Plants in Halmahera Selatan Regency (Kg), 2016-2019.....</i>	174
5.1.9	Luas Panen Tanaman Hias Menurut Kecamatan dan Jenis Tanaman di Kabupaten Halmahera Selatan (m2), 2018 dan 2019 <i>Harvested Area of Ornamental Plants by Subdistrict and Kind of Plants in Halmahera Selatan Regency (m2), 2018 and 2019.....</i>	175
5.1.10	Produksi Tanaman Hias Menurut Kecamatan dan Jenis Tanaman di Kabupaten Halmahera Selatan (Tangkai), 2018 dan 2019 <i>Production of Ornamental Plants by Subdistrict and Kind of Plants in Halmahera Selatan Regency (Stalks), 2018 and 2019.....</i>	177
5.1.11	Luas Panen Tanaman Hias Menurut Jenis Tanaman di Kabupaten Halmahera Selatan (m2), 2016 - 2019 <i>Harvested Area of Ornamental Plants by Kind of Plants in Halmahera Selatan Regency (m2), 2016-2019.....</i>	179
5.1.12	Produksi Tanaman Hias Menurut Jenis Tanaman di Kabupaten Halmahera Selatan (Tangkai), 2016 - 2019 <i>Production of Ornamental Plants by Kind of Plants in Halmahera Selatan Regency (Stalks), 2016 -2019.....</i>	180
5.1.13	Produksi Buah-Buahan Menurut Kecamatan dan Jenis Tanaman di Kabupaten Halmahera Selatan (Kuintal), 2018 dan 2019 <i>Production of Fruits by Subdistrict and Kind of Plants in Halmahera Selatan Regency (quintal), 2018 and 2019.....</i>	181

5.1.14	Produksi Buah-Buahan dan Sayuran Tahunan Menurut Jenis Tanaman di Kabupaten Halmahera Selatan (Kuintal), 2016 - 2019 <i>Production of Annual Fruits and Vegetables by Kind of Plants in Halmahera Selatan Regency (Quintal), 2016 -2019</i>	184
5.2	PERKEBUNAN ESTATE CROPS	
5.2.1	Luas Areal Tanaman Perkebunan Menurut Kecamatan dan Jenis Tanaman di Kabupaten Halmahera Selatan (ha), 2018 dan 2019 <i>Planted Area of Estate Crops by Subdistrict and Kind of Plants in Halmahera Selatan Regency (ha), 2018 and 2019</i>	186
5.2.2	Produksi Tanaman Perkebunan Menurut Kecamatan dan Jenis Tanaman di Kabupaten Halmahera Selatan (ton), 2018 dan 2019 <i>Production of Estate Crops by Subdistrict and Kind of Plants in Halmahera Selatan Regency (ton) , 2018 and 2019</i>	189
5.3	PETERNAKAN ANIMAL HUSBANDRY	
5.3.1	Populasi Ternak menurut Jenis Ternak dan Kecamatan di Kabupaten Halmahera Selatan (Ekor), 2019 <i>Population of Livestock by Kind of Livestock and Subdistrict in Halmahera Selatan Regency (Heads), 2019</i>	193
5.3.2	Populasi Unggas menurut Jenis Unggas dan Kecamatan di Kabupaten Halmahera Selatan (Ekor), 2019 <i>Poultry Population by Kind of Poultry and Subdistrict in Halmahera Selatan Regency (Heads), 2019</i>	195
5.4	PERIKANAN / FISHERY	
5.4.1	Produksi dan Nilai Produksi Perikanan Tangkap Menurut Kecamatan di Kabupaten Halmahera Selatan (Ton), 2018 dan 2019 <i>Production of Fish Capture by Fishery Subsector and Subdistrict in Halmahera Selatan Regency, 2018 and 2019</i>	196
5.4.2	Potensi dan Produksi Budidaya Perikanan di Kabupaten Halmahera Selatan, 2019 <i>Potential and Production of Fishery Cultivation in Halmahera Selatan Regency, 2019</i>	197
5.5	KEHUTANAN / FORESTRY	
5.5.1	Luas Kawasan Hutan dan Perairan menurut Kecamatan di Kabupaten Halmahera Selatan (Ha), 2019 <i>Forest and Inland Water Area by Subdistrict in Halmahera Selatan Regency (Ha), 2019</i>	198

6.	INDUSTRI, PERTAMBANGAN, DAN ENERGI/ INDUSTRY, MINING, AND ENERGY	
6.1	Daya Terpasang, Produksi dan Distribusi Listrik PT. PLN (Persero) pada Cabang/Ranting PLN Menurut Kecamatan di Kabupaten Halmahera Selatan, 2019 <i>Installed Electricity Power, Production and Distribution of PT. PLN (Persero) at PLN Branch by Subdistrict in Halmahera Selatan Regency, 2019</i>	206
6.2	Jumlah Pelanggan Listrik Menurut Kecamatan di Kabupaten Halmahera Selatan, 2016 - 2019 <i>Number of Electricity Customers by Subdistrict in Halmahera Selatan Regency, 2016-2019</i>	208
6.3	Jumlah Pelanggan dan Air Disalurkan Menurut Kecamatan di Kabupaten Halmahera Selatan, 2019 <i>Number of Customer and Distributed Water by Subdistrict in Halmahera Selatan Regency, 2019</i>	209
7.	PARIWISATA/TOURISM	
7.1	Jumlah Rumah Makan/Restoran Menurut Kecamatan di Kabupaten Halmahera Selatan, 2016-2019 <i>Number of Restaurants by Subdistrict in Halmahera Selatan Regency, 2016-2019</i>	216
7.2	Jumlah Hotel dan Restoran/Rumah Makan di Kabupaten Halmahera Selatan, 2013-2019 <i>Number of Accomodation and Restaurant in Halmahera Selatan Regency, 2013-2019</i>	217
7.3	Banyaknya Wisatawan Mancanegara dan Domestik menurut Bulan di Kabupaten Halmahera Selatan, 2019 <i>Number of International and Domestic Visitors by Month in Halmahera Selatan Regency, 2019</i>	217
8.	TRANSPORTASI DAN KOMUNIKASI/ TRANSPORTATION AND COMMUNICATION	
8.1	TRANSPORTASI TRANSPORTATION	
8.1.1	Panjang Jalan Menurut Tingkat Kewenangan Pemerintahan di Kabupaten Halmahera Selatan (km), 2017-2019	224

	<i>Length of Roads by Level of Government Authority in Halmahera Selatan Regency (km), 2017-2019</i>	
8.1.2	Panjang Jalan Menurut Jenis Permukaan Jalan di Kabupaten Halmahera Selatan (km), 2017-2019 <i>Length of Roads by Type of Road Surface in Halmahera Selatan Regency (km), 2017-2019</i>	225
8.1.3	Panjang Jalan Menurut Kondisi Jalan di Kabupaten Halmahera Selatan (km), 2017-2019 <i>Length of Roads by Condition of Roads in Halmahera Selatan Regency (km), 2017-2019</i>	226
8.1.4	Banyaknya Kendaraan Bermotor Menurut Jenis Kendaraan di Kabupaten Halmahera Selatan, 2018-2019 <i>Number of Motor Vehicles by Type of Motor Vehicles in Halmahera Selatan Regency, 2018-2019</i>	227
8.2	KOMUNIKASI	
	COMMUNICATION	
8.2.2	Jumlah Pelanggan Telepon Menurut Kecamatan di Kabupaten Halmahera Selatan, 2014-2019 <i>Number of Telephone Customer by Subdistrict in Halmahera Selatan Regency, 2014-2019</i>	228
9.	PERBANKAN, KOPERASI, DAN HARGA-HARGA/	
	BANKING, COOPERATIVE, AND PRICES	
9.1	Jumlah Koperasi Aktif Menurut Kecamatan di Kabupaten Halmahera Selatan, 2016-2019 <i>Number of Active Cooperative by Subdistrict in Halmahera Selatan Regency, 2016-2019</i>	233
9.2	Jumlah Koperasi Menurut Jenis Koperasi dan Kecamatan di Kabupaten Halmahera Selatan, 2019 <i>Number of Cooperative by Kind of Cooperative and Subdistrict in Halmahera Selatan Regency, 2019</i>	234
9.3	Laju Inflasi Harga Konsumen Perdesaan menurut Kelompok Pengeluaran dan Bulan Kabupaten di Halmahera Selatan, 2019 <i>Inflation Rate for Rural by Group of Expenditure and Month in Halmahera Selatan Regency, 2019</i>	235
9.4	Rata-Rata Harga Eceran Beberapa Jenis Barang menurut Bulan di Kecamatan Bacan (rupiah), 2019	237

Average Price of Some Kind of Goods by Month in Bacan Subdistrict (rupiah), 2019

10.	PENGELUARAN PENDUDUK/POPULATION EXPENDITURE	
10.1	Rata-rata Pengeluaran per Kapita Sebulan Menurut Kelompok Komoditas (rupiah) di Kabupaten Halmahera Selatan (rupiah), 2018 dan 2019 <i>Monthly Average Expenditure per Capita by Commodity Group (rupiahs) in Halmahera Selatan Regency (rupiahs), 2018 and 2019</i>	246
10.2	Persentase Pengeluaran per Kapita Sebulan Menurut Kelompok Komoditas di Kabupaten Halmahera Selatan, 2018 dan 2019 <i>Percentage of Monthly Expenditure per Capita by Commodity Group in Halmahera Selatan Regency, 2018 and 2019</i>	247
10.3	Persentase Penduduk Menurut Golongan Pengeluaran Per Kapita Sebulan di Kabupaten Halmahera Selatan, 2018 dan 2019 <i>Percentage of Population by Per Capita Spending Group a Month in Halmahera Selatan Regency, 2018 and 2019</i>	248
11.	PERDAGANGAN/TRADE	
11.1	Jumlah Sarana Perdagangan Menurut Jenisnya di Kabupaten Halmahera Selatan, 2016- 2019 <i>Number of Trading Facilities by Type of Facility in Halmahera Selatan Regency, 2016-2019</i>	253
12.	SISTEM NERACA REGIONAL/SYSTEM OF REGIONAL ACCOUNTS	
12.1	Produk Domestik Regional Bruto Atas Dasar Harga Berlaku Menurut Lapangan Usaha di Kabupaten Halmahera Selatan (miliar rupiah), 2015-2019 <i>Gross Regional Domestic Product at Current Market Prices by Industry in Halmahera Selatan Regency (billion rupiahs), 2015-2019</i>	261
12.2	Produk Domestik Regional Bruto Atas Dasar Harga Konstan 2010 Menurut Lapangan Usaha di Kabupaten Halmahera Selatan (miliar rupiah), 2015-2019 <i>Gross Regional Domestic Product at 2010 Constant Market Prices by Industry in Halmahera Selatan Regency (billion rupiahs), 2015-2019</i>	263

12.3	Distribusi Produk Domestik Regional Bruto Atas Dasar Harga Berlaku Menurut Lapangan Usaha di Kabupaten Halmahera Selatan (miliar rupiah), 2015-2019 <i>Percentage Distribution of Gross Regional Domestic Product at Current Market Prices by Industry in Halmahera Selatan Regency (billion rupiahs), 2015-2019.....</i>	265
12.4	Laju Pertumbuhan Produk Domestik Regional Bruto Atas Dasar Harga Berlaku Menurut Lapangan Usaha di Kabupaten Halmahera Selatan (miliar rupiah), 2016-2019 <i>Growth Rate of Gross Regional Domestic Product at Current Market Prices by Industry in Halmahera Selatan Regency (billion rupiahs), 2016-2019.....</i>	267
12.5	Produk Domestik Regional Bruto Atas Dasar Harga Berlaku Menurut Jenis Pengeluaran di Kabupaten Halmahera Selatan (miliar rupiah), 2015-2019 <i>Gross Regional Domestic Product at Current Market Prices by Type of Expenditure in Halmahera Selatan Regency (billion rupiahs), 2015-2019</i>	269
12.6	Produk Domestik Regional Bruto Atas Dasar Harga Konstan 2010 Menurut Jenis Pengeluaran di Kabupaten Halmahera Selatan (miliar rupiah), 2015-2019 <i>Gross Regional Domestic Product at 2010 Constant Market Prices by Type of Expenditure in Halmahera Selatan Regency (billion rupiahs), 2015-2019.....</i>	270
13.	PERBANDINGAN ANTAR KABUPATEN/ KOTA/ REGENCY/MUNICIPAL COMPARISON	
13.1	Jumlah Penduduk Menurut Kabupaten/Kota di Provinsi Maluku Utara (ribu), 2015–2019 <i>Population by Regency/Municipality in Maluku Utara Province (thousand), 2015–2019</i>	275
13.2	Laju Pertumbuhan Produk Domestik Regional Bruto Atas Dasar Harga Konstan 2010 Menurut Kabupaten/Kota di Provinsi Maluku Utara (persen), 2015–2019 <i>Rate of Growth of Gross Regional Domestic Products at Constant 2010 Prices by Regency/Municipality in Maluku Utara Province (percent), 2015–2019.....</i>	276
13.3	Jumlah Penduduk Miskin Menurut Kabupaten/Kota di Provinsi Maluku Utara (ribu), 2015–2019	277

	<i>Number of Poor Population by Regency/Municipality in Maluku Utara Province (thousand), 2015–2019.....</i>	
13.4	Indeks Pembangunan Manusia Menurut Kabupaten/Kota di Provinsi Maluku Utara (ribu), 2015–2019 <i>Human Development Index by Regency/Municipality in Maluku Utara Province (thousand), 2015–2019.....</i>	278

<https://halmaheraselatankab.bps.go.id>

<https://halmaheraselatankab.bps.go.id>

DAFTAR GAMBAR/LIST OF FIGURES

	Halaman Page
1.1 Persentase Luas Daratan dan Lautan di Kabupaten Halmahera Selatan, 2019 <i>Percentage of Land and Sea Area in Halmahera Selatan Regency, 2019..</i>	4
1.2 Suhu Udara Minimum, Maksimum dan Rata-rata Menurut Bulan di Kabupaten Halmahera Selatan, 2019 <i>Minimum, Maximum and Average Temperature by Month in Halmahera Selatan Regency, 2019.....</i>	5
1.3 Jumlah Curah Hujan dan Banyaknya Hari Hujan Menurut Bulan di Kabupaten Halmahera Selatan, 2019 <i>Amount of Precipitation and Number of Rainy Days by Month in Halmahera Selatan Regency, 2019.....</i>	6
2.1	20
2.2	21
2.3	22
3.1 Kepadatan Penduduk Per-Kecamatan di Kabupaten Halmahera Selatan, 2019 <i>Population Density by Subdistric in Halmahera Selatan Regency, 2019...</i>	50
3.2 Jumlah Pencari Kerja Terdaftar Menurut Tingkat Pendidikan di Kabupaten Halmahera Selatan, 2019 <i>Number of Registered Job Applicants by Educational Attainment and Sex in Halmahera Selatan Regency, 2019.....</i>	51
4.1 Rasio Murid Guru di Kabupaten Halmahera Selatan, 2019 <i>Student-Teacher Ratio in Halmahera Selatan Regency, 2019</i>	73
4.2 Jumlah Kecelakaan di Kabupaten Halmahera Selatan, 2014-2019 <i>Number of Accident and Traffic Victims in Halmahera Selatan Regency, 2014-2019.....</i>	74
5.1 Populasi Sapi Potong Perkecamatan di Kabupaten Halmahera Selatan, 2019 <i>Population of Beef Cattle by Subdistricts in Halmahera Selatan Regency, 2019.....</i>	160
6.1 Daya Terpasang, Produksi dan Distribusi Listrik PT. PLN (Persero) di Kabupaten Halmahera Selatan, 2018 – 2019 <i>Installed Electricity Power, Production and Distribution of PT. PLN (Persero) in Halmahera Selatan Regency, 2018 - 2019.....</i>	205

7.1	Banyaknya Wisatawan Mancanegara menurut Bulan di Kabupaten Halmahera Selatan, 2019 <i>Number of International Visitors by Month in Halmahera Selatan Regency, 2019</i>	215
9.1	Laju Inflasi Harga Konsumen Perdesaan untuk Komoditas Bahan Makanan Perbulan di Kabupaten Halmahera Selatan, 2019 <i>Inflation Rate for Rural in Foods Comodities by Month in Halmahera Selatan Regency, 2019</i>	232
10.1	Persentase Penduduk Menurut Golongan Pengeluaran Per Kapita Sebulan di Kabupaten Halmahera Selatan, 2019 <i>Percentage of Population by Per Capita Spending Group a Month in Halmahera Selatan Regency, 2018 and 2019</i>	245
11.1	Jumlah Sarana Perdagangan Menurut Jenisnya di Kabupaten Halmahera Selatan, 2018 <i>Number of Trading Facilities by Type of Facility in Halmahera Selatan Regency, 2018</i>	252
12.1	Distribusi Produk Domestik Regional Bruto Atas Dasar Harga Berlaku Menurut Lapangan Usaha di Kabupaten Halmahera Selatan (miliar rupiah), 2019 <i>Percentage Distribution of Gross Regional Domestic Product at Current Market Prices by Industry in Halmahera Selatan Regency (billion rupiahs), 2015-2019</i>	259
12.2	Laju Pertumbuhan Produk Domestik Regional Bruto Atas Dasar Harga Berlaku Menurut Lapangan Usaha di Kabupaten Halmahera Selatan, 2016-2019 <i>Growth Rate of Gross Regional Domestic Product at Current Market Prices by Industry in Halmahera Selatan Regency (billion rupiahs), 2016-2019</i>	260
13.1	Jumlah Penduduk Miskin di Kabupaten Halmahera Selatan (ribu), 2015-2019 <i>Number of Poor Population in Halmahera Selatan Regency (thousand), 2015 - 2019</i>	274

PENJELASAN UMUM/EXPLANATORY NOTES

Tanda-tanda, satuan-satuan, dan lain-lainnya yang digunakan dalam publikasi ini adalah sebagai berikut:

Symbols, measurement units, and acronyms which are used in this publication, are as follows:

1. TANDA-TANDA/SYMBOLS

Data tidak tersedia/Data not available	: ...
Tidak ada atau nol /Null or zero	: -
Data dapat diabaikan/Data negligible	: 0
Tanda decimal/Decimal point	: ,
Data tidak dapat ditampilkan/Not applicable	: NA
Angka estimasi/Estimated figures	: e
Angka diperbaiki/Revised figures	: r
Angka sementara/Preliminary figures	: x
Angka sangat sementara/Very preliminary figures	: xx
Angka sangat sangat sementara/Very very preliminary figures	: xxx

2. SATUAN/UNITS

barel/barrel	: 158,99 liter/litres = 1/6,2898 m ³
hektar (ha)/hectare (ha)	: 10 000 m ²
kilometer (km)/kilometres (km)	: 1 000 meter/meters (m)
knot/knot	: 1,8523 km/jam (km/hour)
kuintal/quintal	: 100 kg
KWh	: 1 000 Watt hour
MWh	: 1 000 KWh
liter (untuk beras)/litre (for rice)	: 0,80 kg
MMSCF	: 1/35,3 m ³
metrik ton (m.ton)/metric ton (m. ton)	: 0,98421 long ton = 1 000 kg
ons/ounce	: 28,31 gram/grams
ton	: 1 000 kg

Satuan lain: buah, dus, butir, helai/lembar, kaleng, batang, pulsa, ton kilometer (ton-km), jam, menit, persen (%).

Other units: unit, pack, pieces, sheet, tin, pulse, ton-kilometres(ton-km), hour, minute, percent (%).

Perbedaan angka di belakang koma disebabkan oleh pembulatan angka.

The difference in decimal numbers is caused by rounding.

<https://halmaheraselatankab.bps.go.id>

DAFTAR SINGKATAN/ LIST OF ABBREVIATIONS

SI	: Stasiun Iklim
SIMPK	: Stasiun Meteorologi Pertanian Khusus
t.t	: Tempat tidur
BCG	: Bacillus Calmette Guerin
DPT	: Difteri, Pertusis, Tetanus
TT	: Tetanus Toxoid
IOT	: Industri Obat Tradisional/ <i>Traditional Medicine Industry</i>
IKOT	: Industri Kecil Obat Tradisional/ <i>Traditional Medicine Small</i>
Alkes	: Alat kesehatan/ <i>Health Kits</i>
PKRT	: Perbekalan Kesehatan Rumah tangga/ <i>Household Health Logistics</i>
Kompl	: Komplemen/ <i>Complement</i>
IRTP	: Industri Pangan Produksi Rumah Tangga/ <i>Foods Home Industry</i>
PBF	: Pedagang Besar Farmasi/ <i>Pharmacy Whole-seller</i>
GFK	: Gudang Farmasi Kab/Kota/Regency/ <i>Municipality Pharmacy Warehouse</i>
RB	: Rumah Bersalin/ <i>Delivery House</i>
Pustu	: Puskesmas pembantu/ <i>Auxiliary Public Health Center</i>
BP	: Balai Pengobatan/ <i>Polyclinic</i>
TPS	: Tempat Pembuangan Sementara / <i>landfill</i>
Jamkesmas	: Jaminan kesehatan masyarakat miskin/ <i>Poor public health insurance</i>
PJKMU	: Program Jaminan Kesehatan Masyarakat Umum
SIUP	: Surat Ijin Usaha Perdagangan/ <i>Trading Permission Letter</i>
TDP	: Tanda Daftar Perusahaan/ <i>Company Registration Identity</i>
API	: Angka Pengenal Importir/ <i>Importer's Identity Number</i>

<https://halmaheraselatankab.bps.go.id>

Statistik Kunci, 2017–2019 Key Statistics, 2017–2019

Rincian/Description (1)	Satuan/Unit (2)	2017 (3)	2018 (4)	2019 (5)
SOSIAL/SOCIAL				
Penduduk ¹ /Population ¹	juta/million	0,23	0,23	0,24
Laju Pertumbuhan Penduduk ¹ /Population Growth ¹	%	1,71	0,66	2,76
Angka Harapan Hidup ¹ -e ₀ /Life Expectancy Rate ¹	tahun/years	65,20	65,42	65,75
Angka Melek Huruf Usia 15+ /Literacy Rate Aged 15+	%			
Tingkat Partisipasi Angkatan Kerja -TPAK ^{2,3} Labour Force Participation Rate-LFPR ^{2,3}	%	134,40	72,71	69,93
Tingkat Pengangguran Terbuka-TPT ² Unemployment Rate-UR ²	%	10,79	4,08	4,58
Penduduk Miskin ⁵ /Poor People ⁵	juta/million	0,01	0,01	0,01
Persentase Penduduk Miskin ⁴ Percentage of Poor People ⁴	%	4,10	4,80	5,03
Indeks Pembangunan Manusia-IPM ⁵ Human Development Index ⁵	-	62,64	63,39	64,11
EKONOMI/ECONOMIC				
Produk Domestik Regional Bruto (PDRB) Harga Berlaku ⁶ Gross Regional Domestic Bruto (GRDP) at Current Price ⁶	triliun rupiah trillion rupiahs	5,14	6,32	7,23
Laju Pertumbuhan Ekonomi ⁸ /Economic Growth ⁷	%	16,06	15,44	12,02
PDRB Per Kapita Harga Berlaku ^{6,8} Per Capita of GRDP at Current Price ^{6,8}	juta rupiah million rupiahs

- Catatan/Notes:
- ¹ Hasil proyeksi penduduk Indonesia 2010–2035 (pertengahan tahun/June)/The result of Indonesia population projection 2010–2035 (mid year/June)
 - ² Kondisi Agustus/Condition at August
 - ³ Menggunakan penimbang hasil proyeksi penduduk tahun 2010–2035/Weighted by the 2010–2035 population projection
 - ⁴ Kondisi Maret/Condition at March
 - ⁵ Sejak tahun 2010, IPM dihitung dengan metode baru. Komponen IPM metode baru adalah angka harapan hidup saat lahir, harapan lama sekolah, rata-rata lama sekolah, dan pengeluaran per kapita/Since 2010, HDI was calculated using new method. New HDI component are life expectancy at birth, expected years of schooling, means years of schooling, and expenditure per capita
 - ⁶ Mulai tahun 2010 mengadopsi System of National Account 2008 (SNA 2008)/Since 2010 is in line with System of National Account 2008 (SNA 2008)
 - ⁷ Menggunakan tahun dasar 2010 (2010=100)/Using 2010 base year (2010=100)
 - ⁸ Menggunakan proyeksi penduduk berdasarkan hasil SP2010/Using population projection based on SP2010

<https://halmaheraselatankab.bps.go.id>

GEOGRAFI DAN IKLIM GEOGRAPHY AND CLIMATE

50%

25%

14%



Tahukah Kamu ?

Secara Astronomis, wilayah Halmahera Selatan dilalui garis Katulistiwa. Oleh karena itu, suhu udara di wilayah ini memiliki rentang yang cukup tinggi antara 25 -27 derajat celcius.

<https://halmaheraselatankab.bps.go.id>

PENJELASAN TEKNIS

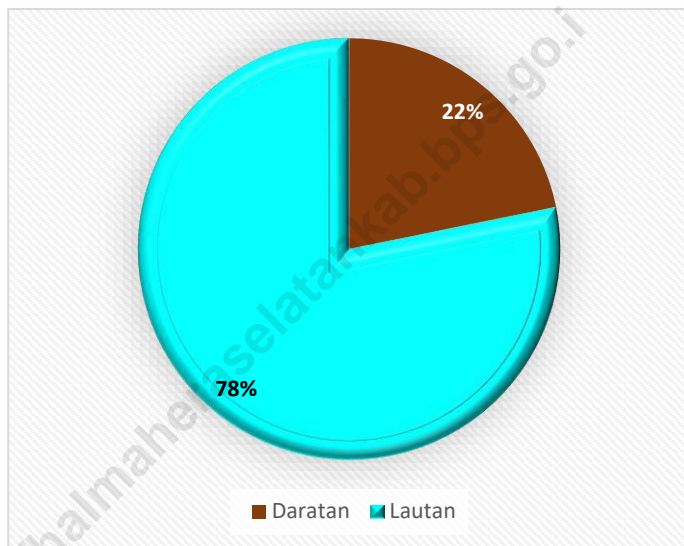
1. Secara astronomis, Kabupaten Halmahera Selatan terletak di antara 126°45' - 129°30' Bujur Timur dan antara 0°30' Lintang Utara - 2°00' Lintang Selatan.
2. Berdasarkan posisi geografinya, Kabupaten Halmahera Selatan memiliki batas-batas: Utara - Kota Tidore Kepulauan, dan Kota Ternate; Selatan - Laut Seram; Timur - Laut Halmahera; Barat - Laut Maluku.
3. Luas wilayah Kabupaten Halmahera Selatan sekitar 40.263,72 km², yang terdiri dari daratan 8.779,32 km² (22 persen) dan lautan 31.484,40 km² (78 persen).

TECHNICAL NOTES

1. *Astronomically, Halmahera Selatan Regency is located between 126°45' and 129°30' East longitude, and between 0°30' North Longitude and 0°30' South Longitude.*
2. *In terms of geographic position, Halmahera Selatan Regency has boundaries as follows: North – Kota Tidore Kepulauan, and Kota Ternate; South – Laut Seram; East – Laut Halmahera; West – Laut Maluku.*
3. *The area of Halmahera Selatan Regency is about 40.263,72 km², which consists of 8.779,32 km² land area (22 percent) and 31.484,40 km² sea area (78 percent).*

Gambar
Figures 1.1

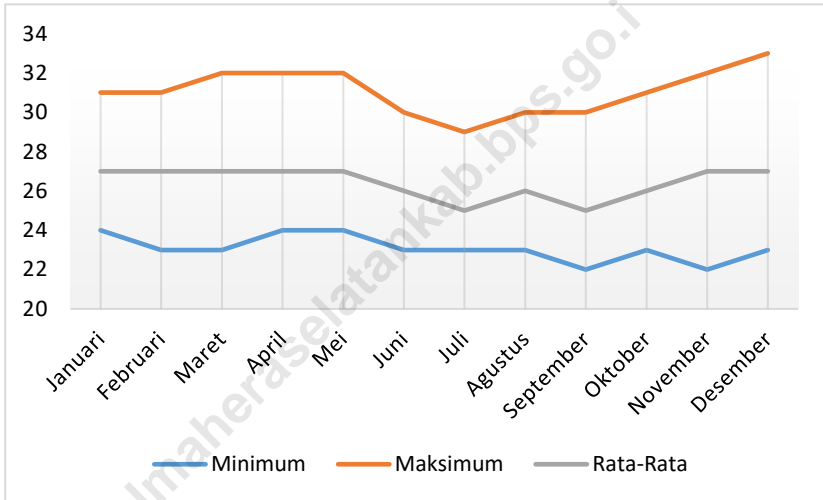
Persentase Luas Daratan dan Lautan di Kabupaten Halmahera Selatan, 2019
Percentage of Land and Sea Area in Halmahera Selatan Regency, 2019



Sumber/Source: Badan Pemberdayaan Masyarakat Desa Kabupaten Halmahera Selatan/Village Community Empowerment Agency of Halmahera Selatan Regency

Gambar 1.2
Figures

Suhu Udara Minimum, Maksimum dan Rata-rata Menurut Bulan di Kabupaten Halmahera Selatan, 2019
Minimum, Maximum and Average Temperature by Month in Halmahera Selatan Regency, 2019

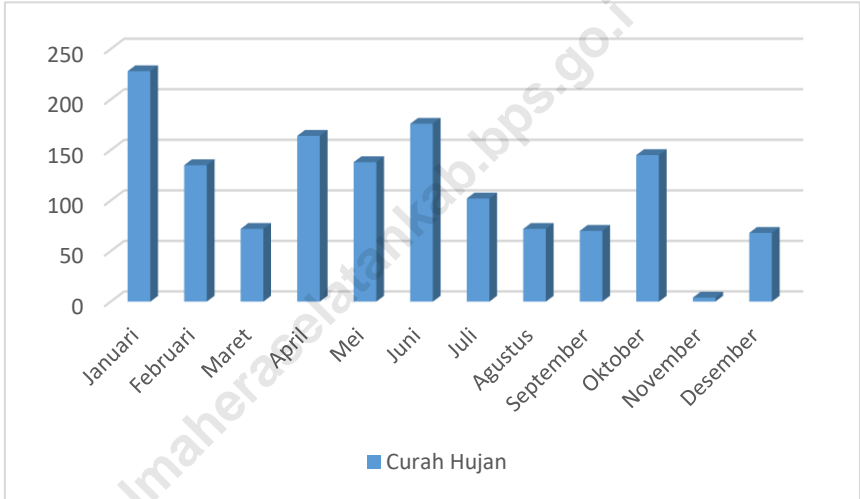


Sumber/Source: Stasiun Meteorologi Klas III Labuha/Meteorological Station Class III Labuha

Gambar
Figures

1.3

Jumlah Curah Hujan dan Banyaknya Hari Hujan Menurut Bulan di Kabupaten Halmahera Selatan, 2019
Amount of Precipitation and Number of Rainy Days by Month in Halmahera Selatan Regency, 2019



Sumber/Source: Stasiun Meteorologi Klas III Labuha/Meteorological Station Class III Labuha

1.1 KEADAAN GEOGRAFI GEOGRAPHY CONDITION

Luas Daerah Menurut Kecamatan di Kabupaten Halmahera Selatan, 2018 *Total Area by Subdistrict in Halmahera Selatan Regency, 2018*

Tabel
Table

1.1.1

	Kecamatan <i>Subdistrict</i>	Ibukota Kecamatan <i>Capital of Subdistrict</i>	Luas (km ²) <i>Total Area (sq.km)</i>	Persentase <i>Percentage</i>
	(1)	(2)	(3)	(4)
010	Obi Selatan	Wayaloar	1 083,48	12,34
020	Obi	Laiwui	1 073,15	12,22
021	Obi Barat	Jikohai	94,53	1,08
022	Obi Timur	Sum	636,23	7,25
023	Obi Utara	Madapolo	160,69	1,83
030	Bacan	Labuha	304,69	3,47
031	Mandioli Selatan	Jiko	138,81	1,58
032	Mandioli Utara	Indong	96,79	1,10
033	Bacan Selatan	Mandaong	169,21	1,93
034	Kep Batang Lomang	Bajo	55,81	0,64
040	Bacan Timur	Babang	463,5	5,28
041	Bacan Timur Selatan	Wayaua	321,13	3,66
042	Bacan Timur Tengah	Bibinoi	276,28	3,15
050	Bacan Barat	Indari	180,78	2,06
051	Kasiruta Barat	Palamea	272,98	3,11
052	Kasiruta Timur	Loleojaya	247,93	2,82
053	Bacan Barat Utara	Yaba	264,94	3,02
060	Kayoa	Guruapin	87,62	1,00
061	Kayoa Barat	Busua	27,07	0,31
062	Kayoa Selatan	Laluin	26,06	0,30
063	Kayoa Utara	Laromabati	39,22	0,45
070	Pulau Makian	Kota	55,5	0,63
071	Makian Barat	Mateketen	35,54	0,40
080	Gane Barat	Saketa	493,67	5,62
081	Gane Barat Selatan	Gane Dalam	252,55	2,88
082	Gane Barat Utara	Dolik	501,69	5,71
083	Kep Jorong	Kukupang	148,93	1,70
090	Gane Timur	Maffa	656,72	7,48
091	Gane Timur Tengah	Bisui	309,67	3,53
092	Gane Timur Selatan	Gane Luar	304,15	3,46
	Halmahera Selatan	Labuha	8 779,32	100,00

Sumber/Source: Badan Pemberdayaan Masyarakat Desa Kabupaten Halmahera Selatan/Village Community Empowerment Agency of Halmahera Selatan Regency

Tinggi Wilayah dan Jarak ke Ibukota Kabupaten Menurut Kecamatan di Kabupaten Halmahera Selatan, 2019

Tabel 1.1.2
Table

Altitude dan Distance to the Capital of Regency by Subdistrict in Halmahera Selatan Regency, 2019

	Kecamatan <i>Subdistrict</i>	Tinggi Wilayah (mdpl) <i>Altitude (m a.s.l)</i>	Jarak ke Ibukota Kabupaten (km) <i>Distance to Regency Capital (km)</i>
	(1)	(2)	(3)
010	Obi Selatan	3	225,7
020	Obi	2	91,9
021	Obi Barat	2	99,1
022	Obi Timur	2	141,3
023	Obi Utara	1	70,4
030	Bacan	3	-
031	Mandioli Selatan	3	41,7
032	Mandioli Utara	5	19,8
033	Bacan Selatan	5	3,0
034	Kep Batang Lomang	3	10,5
040	Bacan Timur	7	16,0
041	Bacan Timur Selatan	2	48,3
042	Bacan Timur Tengah	2	115,7
050	Bacan Barat	2	40,0
051	Kasiruta Barat	2	44,4
052	Kasiruta Timur	2	48,8
053	Bacan Barat Utara	2	76,1
060	Kayoa	7	114,2
061	Kayoa Barat	1	73,1
062	Kayoa Selatan	1	107,4
063	Kayoa Utara	3	138,7
070	Pulau Makian	5	153,5
071	Makian Barat	1	151,5
080	Gane Barat	2	126,7
081	Gane Barat Selatan	2	111,7
082	Gane Barat Utara	4	144,3
083	Kep Jorong	1	115,2
090	Gane Timur	2	272,6
091	Gane Timur Tengah	2	212,2
092	Gane Timur Selatan	1	180,6
	Halmahera Selatan	3	

Catatan/Note: Ketinggian berdasarkan ketinggian Ibu Kota Kecamatan/Elevation by Elevation Subdistricts Capitals

Sumber/Source: Dinas Perhubungan Kabupaten Halmahera Selatan/ Transportation Service of Halmahera Selatan Regency

Tabel
Table 1.1.4

Luas Beberapa Pulau di Kabupaten Halmahera Selatan, 2018
Area of Some Islands in Halmahera Selatan Regency, 2018

Nama Pulau Island Name (1)	Luas (km²) Area (km²) (2)
Pulau Obi/ <i>Obi Island</i>	3 111,0
Pulau Bacan/ <i>Bacan Island</i>	2 053,0
Pulau Makian/ <i>Makian Island</i>	113,1
Pulau Kayoa/ <i>Kayoa Island</i>	142,0
Pulau Kasiruta/ <i>Kasiruta Island</i>	708,0
Pulau Mandioli/ <i>Mandioli Island</i>	260,0

Sumber/Source: Badan Perencanaan Pembangunan Daerah Kabupaten Halmahera Selatan/ *Development Planning Agency at Sub-National Level of Halmahera Selatan Regency*

1.2 KEADAAN IKLIM CLIMATE CONDITION

**Tabel
Table**

1.2.1

**Pengamatan Unsur Iklim Menurut Bulan di Kabupaten
Halmahera Selatan, 2019
Observation of Climate Elements by Month at
Halmahera Selatan Regency, 2019**

Bulan Month	Suhu/Temperature (°C)			Kelembaban/Humidity (%)		
	Minimum Minimum	Rata-rata Average	Maksimum Maximum	Minimum Minimum	Rata-rata Average	Maksimum Maximum
(1)	(2)	(3)	(4)	(5)	(6)	(7)
Januari/ January	24	27	31	63	82	95
Februari/ February	23	27	31	65	83	96
Maret/March	23	27	32	60	79	94
April/April	24	27	32	62	83	95
Mei/May	24	27	32	62	82	95
Juni/June	23	26	30	70	86	96
Juli/July	23	25	29	71	87	96
Agustus/ August	23	26	30	69	85	95
September/ September	22	25	30	62	81	94
Oktober/ October	23	26	31	63	84	95
November/ November	22	27	32	57	77	92
Desember/ December	23	27	33	55	78	94

Lanjutan Tabel/*Continued Table* 1.2.1

Bulan <i>Month</i>	Kecepatan Angin (knot) <i>Wind Velocity (knot)</i>			Tekanan Udara/ <i>Atmospheric Pressure (mb)</i>		
	Rata-rata <i>Average</i>	Arah Angin/ <i>Wind Direction</i> ($^{\circ}$)	Maksimum <i>Maximum</i>	Minimum <i>Minimum</i>	Rata-rata <i>Average</i>	Maksimum <i>Maximum</i>
(1)	(8)	(9)	(10)	(11)	(12)	(13)
Januari/ <i>January</i>	1	270	10	1 005,7	1 007,8	1 009,5
Februari/ <i>February</i>	1	270	13	1 007,6	1 009,5	1 011,4
Maret/ <i>March</i>	1	270	12	1 006,0	1 008,1	1 010,0
April/ <i>April</i>	1	270	11	1 005,3	1 007,4	1 009,2
Mei/ <i>May</i>	1	270	12	1 005,9	1 011,9	1 106,2
Juni/ <i>June</i>	1	270	13	1 005,8	1 007,8	1 009,3
Juli/ <i>July</i>	1	270	12	1 006,8	1 008,8	1 010,5
Agustus/ <i>August</i>	1	270	13	1 006,8	1 008,8	1 010,5
September/ <i>September</i>	2	270	14	1 007,6	1 009,8	1 011,5
Oktober/ <i>October</i>	1	270	10	1 005,5	1 007,7	1 009,7
November/ <i>November</i>	1	270	13	1 004,9	1 007,1	1 009,1
Desember/ <i>December</i>	1	270	11	1 004,8	1 006,9	1 008,8

Lanjutan Tabel/Continued Table 1.2.1

Bulan Month	Jumlah Curah Hujan Number of Precipitation (mm)	Jumlah Hari Hujan (hari) Number of Rainy Days (day)	Penyinaran Matahari Duration of Sunshine (%)
(1)	(14)	(15)	(16)
Januari/January	228	15	63
Februari/February	135	16	69
Maret/March	72	12	73
April/April	164	14	73
Mei/May	138	12	86
Juni/June	176	17	59
Juli/July	102	20	54
Agustus/August	72	9	76
September/September	70	5	78
Oktober/October	145	15	78
November/November	4	7	96
Desember/December	68	13	77

Sumber/Source: Stasiun Meteorologi Klas III Labuha/Meteorological Station Class III Labuha

1.3 BENCANA ALAM DISASTER

Tabel 1.3.1
Table

**Jumlah Desa/Kelurahan*) yang Mengalami
Bencana Alam Menurut Kecamatan di Kabupaten
Halmahera Selatan, 2019**
*Number of Villages that Had Natural Disaster by
Subdistrict in Halmahera Selatan Regency, 2019*

Kecamatan <i>Subdistrict</i>	Banjir <i>Flood</i>	Gempa Bumi <i>Earthquake</i>	Tanah Longsor <i>Landslide</i>
(1)	(2)	(3)	(4)
Oti Selatan	-	-	-
Oti	-	-	-
Oti Barat	-	-	-
Oti Timur	-	-	-
Oti Utara	-	-	-
Bacan	-	1	-
Mandioli Selatan	-	-	-
Mandioli Utara	-	-	-
Bacan Selatan	1	-	1
Batang Lomang	-	-	-
Bacan Timur	-	3	-
Bacan Timur Selatan	-	1	-
Bacan Timur Tengah	-	2	-
Bacan Barat	-	1	-
Kasiruta Barat	-	-	-
Kasiruta Timur	-	-	-
Bacan Barat Utara	-	-	-
Kayoa	-	-	-
Kayoa Barat	-	-	-
Kayoa Selatan	-	-	-
Kayoa Utara	-	-	-
Pulau Makian	-	-	-
Makian Barat	-	-	-
Gane Barat	-	2	-
Gane Barat Selatan	-	1	-
Gane Barat Utara	-	1	-
Kepulauan Joronga	-	1	-
Gane Timur	-	-	-
Gane Timur Tengah	-	1	-
Gane Timur Selatan	-	1	-
Halmahera Selatan	1	15	1

Lanjutan Tabel/Continued Table 1.3.1

Kecamatan Subdistrict	Kebakaran Lahan/Bangunan Land/Forest Fire	Abrasi Pantai Beach Abrasion	Gelombang Pasang Tidal Wave
(1)	(5)	(6)	(7)
Obi Selatan	-	-	-
Obi	1	-	-
Obi Barat	-	-	-
Obi Timur	-	-	1
Obi Utara	-	-	-
Bacan	2	-	-
Mandioli Selatan	-	-	-
Mandioli Utara	-	-	-
Bacan Selatan	1	-	-
Batang Lomang	-	-	-
Bacan Timur	-	-	-
Bacan Timur Selatan	-	-	-
Bacan Timur Tengah	-	-	1
Bacan Barat	-	-	-
Kasiruta Barat	-	-	-
Kasiruta Timur	-	-	-
Bacan Barat Utara	-	-	-
Kayoa	-	-	-
Kayoa Barat	-	-	-
Kayoa Selatan	-	-	-
Kayoa Utara	-	-	-
Pulau Makian	-	-	-
Makian Barat	-	-	-
Gane Barat	-	2	-
Gane Barat Selatan	-	-	-
Gane Barat Utara	-	-	-
Kepulauan Joronga	-	-	-
Gane Timur	-	-	-
Gane Timur Tengah	-	-	-
Gane Timur Selatan	-	-	-
Halmahera Selatan	4	2	2

Catatan/Note: *) Termasuk UPT

Sumber/Source: Badan Penanggulangan Bencana Daerah Kabupaten Halmahera Selatan/Regional Disaster Management Agency of Halmahera Selatan Regency

Tabel
Table 1.3.2

**Jumlah Kerusakan Rumah yang Diakibatkan
Bencana Alam Menurut Kecamatan di Kabupaten
Halmahera Selatan, 2019**
*Total House Damage Caused by Natural Disaster by
Subdistrict in Halmahera Selatan Regency, 2019*

Kecamatan Subdistrict	Kerusakan Damage		
	Rusak Ringan Lightly Damaged	Rusak Sedang Moderately Damaged	Rusak Berat Heavily Damaged
(1)	(2)	(3)	(4)
Oti Selatan	-	-	-
Oti	-	-	-
Oti Barat	-	-	-
Oti Timur	-	-	-
Oti Utara	-	-	-
Bacan	-	-	-
Mandioli Selatan	-	-	-
Mandioli Utara	-	-	-
Bacan Selatan	-	-	-
Batang Lomang	-	-	-
Bacan Timur	77	30	1
Bacan Timur Selatan	67	37	-
Bacan Timur Tengah	5	73	17
Bacan Barat	14	1	1
Kasiruta Barat	-	-	-
Kasiruta Timur	-	-	-
Bacan Barat Utara	-	-	-
Kayoa	-	-	-
Kayoa Barat	-	-	-
Kayoa Selatan	-	-	-
Kayoa Utara	-	-	-
Pulau Makian	-	-	-
Makian Barat	-	-	-
Gane Barat	183	158	139
Gane Barat Selatan	226	409	556
Gane Barat Utara	34	8	-
Kepulauan Joronga	23	117	279
Gane Timur	-	-	-
Gane Timur Tengah	11	7	-
Gane Timur Selatan	106	113	208
Halmahera Selatan	746	953	1 201

Sumber/Source: Badan Penanggulangan Bencana Daerah Kabupaten Halmahera Selatan/Regional Disaster Management Agency of Halmahera Selatan Regency

<https://halmaheraselatankab.bps.go.id>

PEMERINTAHAN GOVERNMENT

50%

25%

14%



Tahukah Anda ?

Kabupaten Halmahera Selatan terbentuk pada tahun 2003, dengan 8 kecamatan. Akan tetapi, pada tahun 2007, 8 kecamatan induk telah dimekarkan menjadi 30 kecamatan hingga saat ini.

<https://halmaheraselatankab.bps.go.id>

PENJELASAN TEKNIS

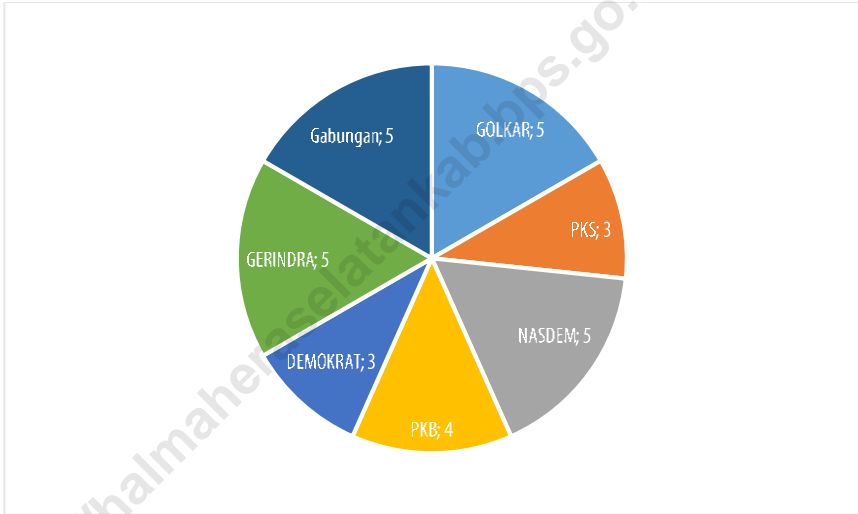
1. Kabupaten Halmahera Selatan terbentuk tanggal 25 Februari 2003 berdasarkan UU Nomor 1 Tahun 2003. Pada awal berdirinya, Kabupaten Halmahera Selatan terdiri dari sembilan kecamatan yaitu Kecamatan Bacan, Kecamatan Bacan Timur, Kecamatan Bacan Barat, Kecamatan Pulau Makian, Kecamatan Kayoa, Kecamatan Obi, Kecamatan Obi Selatan, Kecamatan Gane Barat dan Kecamatan Gane Timur. Pada tahun 2007 dengan terbitnya Perda No. 8 Tahun 2007 kecamatan-kecamatan induk tersebut dimekarkan menjadi 30 kecamatan. Adapun jumlah desa di Halmahera Selatan sebanyak 250 desa definitif serta ada Enam Unit Pemukiman Transmigrasi (UPT).
2. Untuk mendukung penyelenggaraan kegiatan statistik, BPS menetapkan kode dan nama wilayah kerja statistik. Penetapan dituangkan dalam Peraturan Kepala Badan Pusat Statistik Nomor 44 Tahun 2016 tentang Perubahan Atas Peraturan Kepala Badan Statistik Nomor 90 Tahun 2016 tentang Kode dan Nama Wilayah Kerja Statistik Tahun 2015.
3. Anggota Dewan Perwakilan Rakyat Daerah (DPRD) dipilih melalui pemilihan umum (pemilu) dan dilantik dalam masa jabatan lima tahun.

TECHNICAL NOTES

1. *Halmahera Selatan Regency was formed February 25th, 2003 under Law No. 1 of 2003. In the beginning, Halmahera Selatan Regency consists of nine subdistricts. Those are Bacan subdistrict, Bacan Timur subdistrict, Bacan Barat subdistrict, Pulau Makian subdistrict, Kayoa subdistrict, Obi subdistrict, Obi Selatan subdistrict, Gane Barat subdistrict, and Gane Timur subdistrict. In 2007, with the publication of Regulation No. 8 of 2007 the subdistricts divided into 30 subdistricts. Halmahera Selatan has 249 village and there are seven Transmigration Settlement Unit (UPT).*
2. *In collecting statistical data, BPS-Statistics Indonesia has set codes and names of all regional level where the data collection is undertaken. It was stipulated in Chief Statistician Regulation Number 44 of 2016, as a revision of Chief Statistician Regulation Number 90 of 2015 on Code and Name of Regional Level of Data Collection.*
3. *Regional House of Representatives (DPRD) members are elected through a general election and appointed for a five-years membership.*

Gambar
Figures 2.1

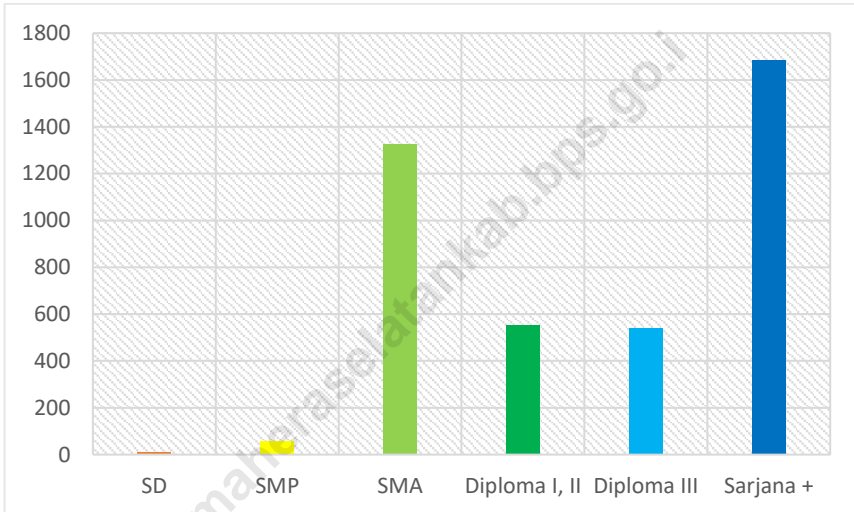
Jumlah Anggota Dewan Perwakilan Rakyat Daerah menurut Fraksi di Kabupaten Halmahera Selatan, 2019/2024
Number of First Level Parliament Members by Fraction and Sex in Halmahera Selatan Regency, 2019/2024



Sumber/Source: Sekretariat DPRD Kabupaten Halmahera Selatan/Legislative Secretary of Halmahera Selatan Regency

Gambar 2.2
Figures

Jumlah Pegawai Negeri Sipil Menurut Tingkat Pendidikan di Kabupaten Halmahera Selatan, Desember 2019
Number of Civil Servants by Educational Level in Halmahera Selatan Regency, December 2019

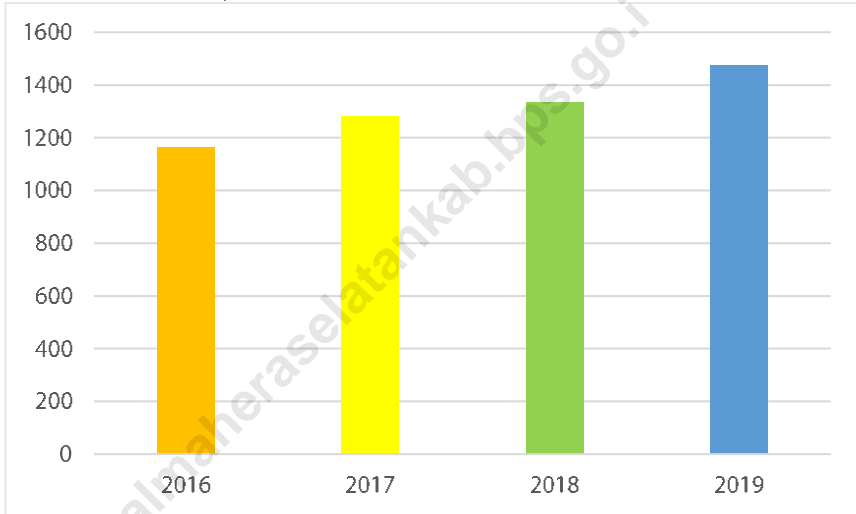


Sumber/Source: Badan Kepegawaian, Pendidikan dan Pelatihan Daerah Kabupaten Halmahera Selatan/Regional Personnel, Education and Training Agency of Halmahera Selatan Regency

Realisasi Pendapatan Pemerintah Kabupaten Halmahera Selatan Menurut Jenis Pendapatan (milyar rupiah), 2016–2019

Gambar 2.3
Figures

Actual Halmahera Selatan Regency Government Revenues by Kind of Revenues (billion rupiahs), 2016–2019



Sumber/Source: Dinas Pengelola Keuangan dan Aset Daerah Kabupaten Halmahera Selatan/Finance and Assets Executive of Halmahera Selatan Regency

2.1 WILAYAH ADMINISTRATIF ADMINISTRATIVE AREA

Tabel 2.1.1 **Jumlah Desa¹ Menurut Kecamatan di Kabupaten Halmahera Selatan, 2015-2019**
Table 2.1.1 **Number of Villages by Subdistrict in Halmahera Selatan Regency, 2015-2019**

Kecamatan Subdistrict	2015	2016	2017	2018	2019
(1)	(2)	(3)	(4)	(5)	(6)
Obi Selatan	8	8	8	8	8
Obi	9	9	9	9	9
Obi Barat	6	6	6	6	6
Obi Timur	4	4	4	4	4
Obi Utara	7	7	7	7	7
Bacan	14	14	14	14	14
Mandioli Selatan	6	6	6	6	6
Mandioli Utara	6	6	6	6	6
Bacan Selatan	10	10	10	10	10
Batang Lomang	8	8	8	8	8
Bacan Timur	10	10	10	10	10
Bacan Timur Selatan	7	7	7	7	7
Bacan Timur Tengah	7	7	7	7	7
Bacan Barat	7	7	7	7	7
Kasiruta Barat	10	10	10	10	10
Kasiruta Timur	8	8	8	8	8
Bacan Barat Utara	8	8	8	8	8
Kayoa	14	14	14	14	14
Kayoa Barat	4	4	4	4	4
Kayoa Selatan	6	6	6	6	6
Kayoa Utara	6	6	6	6	6
Pulau Makian	15	15	15	15	15
Makian Barat	7	7	7	7	7
Gane Barat	10	10	10	10	10
Gane Barat Selatan	8	8	8	8	8
Gane Barat Utara	12	12	12	12	12
Kepulauan Jorong	7	7	7	7	7
Gane Timur	19	19	19	19	19
Gane Timur Tengah	8	8	8	8	8
Gane Timur Selatan	5	5	5	5	5
Halmahera Selatan	256	256	256	256	256

Catatan/Note: ¹Termasuk Unit Permukiman Transmigrasi (UPT)/Include Transmigration Settlement Unit

Lanjutan Tabel/*Continued Table 2.1.1*

Sumber/*Source*: Peraturan Kepala Badan Pusat Statistik Nomor 1 Tahun 2020 Tanggal 5 Februari 2020 tentang Perubahan Atas Peraturan Kepala Badan Pusat Statistik Nomor 3 Tahun 2019 tentang Kode dan Nama Wilayah Kerja Statistik Tahun 2019/*Chief Statistician Regulation Number 1/2020, February 5 2020, as a revision of Chief Statistician Regulation Number 3 of 2019 on Code and Name of Regional Level of Data Collection.*

<https://halmaheraselatankab.bps.go.id>

2.2 DEWAN PERWAKILAN RAKYAT DAERAH REGIONAL HOUSE OF REPRESENTATIVE

Jumlah Anggota Dewan Perwakilan Rakyat Daerah Menurut Partai Politik dan Jenis Kelamin di Kabupaten Halmahera Selatan, 2019
Number of Regional House of Representatives' Members by Political Parties and Sex in Halmahera Selatan Regency, 2019

Tabel

Table 2.2.1

Partai Politik <i>Political Parties</i>	Laki-laki <i>Male</i>	Perempuan <i>Female</i>	Jumlah <i>Total</i>
(1)	(2)	(3)	(4)
Partai Golongan Karya (GOLKAR)	5	-	5
Partai Keadilan Sejahtera (PKS)	2	1	3
Partai Nasional Demokrat (NASDEM)	4	1	5
Partai Demokrat	2	-	2
Partai Kebangkitan Bangsa (PKB)	4	-	4
Partai Gerakan Indonesia Raya (GERINDRA)	3	-	3
Partai Hati Nurani Rakyat (HANURA)	1	-	1
Partai Keadilan dan Persatuan Indonesia (PKPI)	2	-	2
Partai Demokrasi Indonesia Perjuangan (PDIP)	2	-	2
Partai Amanah Nasional (PAN)	1	-	1
Partai Solidaritas Indonesia (PSI)	1	-	1
Partai Berkarya	1	-	1
Halmahera Selatan	28	2	30

Sumber/Source: Sekretariat DPRD Kabupaten Halmahera Selatan/Legislative Secretary of Halmahera Selatan Regency

Tabel
Table**2.2.2**

**Jumlah Anggota Dewan Perwakilan Rakyat Daerah
menurut Kelompok Umur dan Jenis Kelamin di
Kabupaten Halmahera Selatan, 2019/2024**
**Number of First Level Parliament Members by Age
Group and Sex in Halmahera Selatan Regency,
2019/2024**

Kelompok Umur		Laki-laki	Perempuan	Jumlah
<i>Age Group</i>		<i>Male</i>	<i>Female</i>	<i>Total</i>
(1)		(2)	(3)	(4)
21 - 35		7	-	7
36 - 49		18	1	19
50 - 59		3	1	4
60 +		-	-	-
Jumlah/	2019	28	2	30
Total	2018	30	0	30

Sumber/Source: Sekretariat DPRD Kabupaten Halmahera Selatan/Legislative Secretary of Halmahera Selatan Regency

Tabel
Table 2.2.3

**Jumlah Anggota Dewan Perwakilan Rakyat Daerah
menurut Tingkat Pendidikan Tertinggi yang
Ditamatkan dan Jenis Kelamin di Kabupaten
Halmahera Selatan, 2019/2024**
*Number of First Level Parliament Members by
Educational Attainment and Sex in Halmahera
Selatan Regency, 2019/2024*

Tingkat Pendidikan yang Ditamatkan <i>Educational Attainment</i>	Laki-laki <i>Male</i>	Perempuan <i>Female</i>	Jumlah <i>Total</i>
(1)	(2)	(3)	(4)
SLTP ke bawah <i>Junior High School and under</i>	-	-	-
SLTA <i>Senior High School</i>	9	-	9
Diploma I/II/III <i>Diploma I/II/III</i>	1	-	1
Diploma IV / S1 <i>Diploma IV / S1</i>	17	2	19
S2 /S3 <i>S2 / S3</i>	1	-	1
Jumlah/ Total	2019 2018	28 30	2 0
			30 30

Sumber/Source: Sekretariat DPRD Kabupaten Halmahera Selatan/Legislative Secretary of Halmahera Selatan Regency

Tabel
Table

2.2.4

Jumlah Anggota Dewan Perwakilan Rakyat Daerah menurut Fraksi dan Jenis Kelamin di Kabupaten Halmahera Selatan, 2019/2024
Number of First Level Parliament Members by Fraction and Sex in Halmahera Selatan Regency, 2019/2024

Fraksi <i>Fraction</i>	Laki-laki <i>Male</i>	Perempuan <i>Female</i>	Jumlah <i>Total</i>
(1)	(2)	(3)	(4)
GOLKAR	5	-	5
PKS	2	1	3
NASDEM	4	1	5
PKB	4	-	4
DEMOKRAT	3	-	3
GERINDRA	5	-	5
Gabungan	5	-	5
Jumlah/Total	28	2	30

Sumber/Source: Sekretariat DPRD Kabupaten Halmahera Selatan/Legislative Secretary of Halmahera Selatan Regency

**Jumlah Anggota Dewan Perwakilan Rakyat Daerah
menurut Komisi dan Jenis Kelamin di Kabupaten
Halmahera Selatan, 2019/2024**

Tabel

Table 2.2.5

**Number of First Level Parliament Members by
Commition and Sex in Halmahera Selatan Regency,
2019/2024**

Komisi Commition	Laki-laki Male	Perempuan Female	Jumlah Total
(1)	(2)	(3)	(4)
Komisi I <i>Commition I</i>	8	1	9
Komisi II <i>Commition II</i>	8	1	9
Komisi III <i>Commition III</i>	9	-	9
Jumlah/ Total	2019 2018	25 27	2 0
			27

Sumber/Source: Sekretariat DPRD Kabupaten Halmahera Selatan/Legislative Secretary of Halmahera Selatan Regency

Nama-Nama Anggota Dewan Perwakilan Rakyat Daerah menurut Fraksi, Jabatan dan Masa Jabatan di Kabupaten Halmahera Selatan, 2019-2024

Tabel

Table

2.2.6

Names of First Level Parliament Members by Fraction, Position, and Tenure in Halmahera Selatan Regency, 2019/2024

No.	Nama Name	Fraksi Fraction	Jabatan Position	Masa Jabatan Tenure
(1)	(2)	(3)	(4)	(5)
1.	Umar Hi. Soleman	Golkar	Wakil Ketua DPRD	2019-2024
2.	Rustam Ode Nuru, ST	Golkar	Ketua Fraksi	2019-2024
3.	Idrus Assagaf	Golkar	Wakil Ketua Fraksi	2019-2024
4.	Gufnan Mahmud, SH	Golkar	Sekretaris Fraksi	2019-2024
5.	H. Sagaf A Hi. Taha, S.Ag	Golkar	Anggota Fraksi	2019-2024
6.	Muhlis Djafaar, SP	Nasdem	Ketua DPRD	2019-2024
7.	Akmal Ibrahim	Nasdem	Ketua Fraksi	2019-2024
8.	Fadila Mahmud, S.Pd	Nasdem	Wakil Ketua Fraksi	2019-2024
9.	Nicolas Kurama	Nasdem	Sekretaris Fraksi	2019-2024
10.	Abdurrahman Hamzah, S.Hi	Nasdem	Anggota Fraksi	2019-2024
11.	Muslim Hi. Rakib, S.Ag	PKB	Wakil Ketua DPRD	2019-2024
12.	Safri Talib, SH	PKB	Ketua Fraksi	2019-2024
13.	Alwan K. Hi. Bode, S.Kom	PKB	Wakil Ketua Fraksi	2019-2024
14.	M. Junaedi Abusama, SE,i	PKB	Anggota Fraksi	2019-2024
15.	Hj. Salma Samad, SP	PKS	Ketua Fraksi	2019-2024
16.	Baihaki Ahmad	PKS	Sekretaris Fraksi	2019-2024
17.	Humein Kiat, SE	PKS	Anggota Fraksi	2019-2024
18.	Masdar Karim, SH	Gerindra	Ketua Fraksi	2019-2024
19.	Haryadi Hi. Ibrahim A,md,Kep	Gerindra	Wakil Ketua Fraksi	2019-2024
20.	Ruslan Muhdar. AR	Gerindra	Sekretaris Fraksi	2019-2024
21.	Bunyamin Hi. Daud, S.IP	Gerindra	Anggota Fraksi	2019-2024
22.	Ridha Hasyim, S.Sos, M.Si	Gerindra	Anggota Fraksi	2019-2024
23.	Rustam Djajil, SE	Rakyat Demokrat	Ketua Fraksi	2019-2024
24.	Robby Sondak	Rakyat Demokrat	Sekretaris Fraksi	2019-2024
25.	Adiman Marhaba	Rakyat Demokrat	Anggota Fraksi	2019-2024
26.	Muhtar Sumaila	Gabungan	Ketua Fraksi	2019-2024
27.	Ronny Golf	Gabungan	Sekretaris Fraksi	2019-2024
28.	Fahrul Jamaludin, S.Sos	Gabungan	Anggota Fraksi	2019-2024
29.	Abdul Lubis I. Noh, SE	Gabungan	Anggota Fraksi	2019-2024
30.	Rizal Ubaid Isk. Alam, ST	Gabungan	Anggota Fraksi	2019-2024

Sumber/Source: Sekretariat DPRD Kabupaten Halmahera Selatan/Legislative Secretary of Halmahera Selatan Regency

2.3 SUMBER DAYA MANUSIA HUMAN RESOURCES

Jumlah Pegawai Negeri Sipil Menurut Jabatan dan Jenis Kelamin di Kabupaten Halmahera Selatan, Desember 2018 dan Desember 2019

Tabel

Table

2.3.1

Number of Civil Servants by Occupation and Sex in Halmahera Selatan Regency, December 2018 and December 2019

Jabatan <i>Occupation</i>	2018		Jumlah <i>Total</i>
	Laki-laki <i>Male</i>	Perempuan <i>Female</i>	
(1)	(2)	(3)	(4)
Fungsional Tertentu <i>Specific Functional</i>
Fungsional Umum <i>Staf General Functional</i>
Struktural/Structural
Eselon V/5th Echelon
Eselon IV/4th Echelon
Eselon III/3rd Echelon
Eselon II/2nd Echelon
Eselon I/1st Echelon
Jumlah/Total	2 151	1 983	4 134

Lanjutan Tabel/Continued Table 2.3.1

Jabatan <i>Occupation</i>	2019		Jumlah <i>Total</i>
	Laki-laki <i>Male</i>	Perempuan <i>Female</i>	
(1)	(5)	(6)	(7)
Fungsiaonal Tertentu <i>Specific Functional</i>	887	1 113	2 000
Fungsional Umum <i>Staf General Functional</i>	741	829	1 570
Struktural/Structural	503	97	600
Eselon V/5 th Echelon	-	-	-
Eselon IV/4 th Echelon	302	61	363
Eselon III/3 rd Echelon	174	33	207
Eselon II/2 nd Echelon	27	3	30
Eselon I/1 st Echelon	-	-	-
Jumlah/Total	2 131	2 039	4 170

Sumber/Sources: Badan Kepegawaian Daerah Kabupaten Halmahera Selatan/Regional Personnel Agency of Halmahera Selatan Regency

Tabel
Table 2.3.2

Jumlah Pegawai Negeri Sipil Menurut Tingkat Pendidikan dan Jenis Kelamin di Kabupaten Halmahera Selata, Desember 2018 dan Desember 2019
Number of Civil Servants by Educational Level and Sex in Halmahera Selatan Regency, December 2018 and December 2019

Tingkat Pendidikan <i>Educational Level</i>	2018		
	Laki-laki <i>Male</i>	Perempuan <i>Female</i>	Jumlah <i>Total</i>
(1)	(2)	(3)	(4)
Sampai dengan SD <i>Up to Primary School</i>	9	-	9
SMP/Sederajat <i>General Vocational Junior High School</i>	45	18	63
SMA/Sederajat <i>General/Vocational Senior High School</i>	853	532	1 385
Diploma I, II/Akta I, II <i>Diploma I, II/Akta I, II</i>
Diploma III/Akta III/Sarjana Muda <i>Diploma III/Akta III/Bachelor</i>
Tingkat Sarjana/Doktor/Ph.D <i>University Graduates</i>	70	21	91
Jumlah/Total	2 151	1 983	4 134

Lanjutan Tabel/Continued Table 2.3.2

Tingkat Pendidikan Educational Level	2019		
	Laki-laki Male	Perempuan Female	Jumlah Total
(1)	(5)	(6)	(7)
Sampai dengan SD <i>Up to Primary School</i>	9	0	9
SMP/Sederajat <i>General Vocational Junior High School</i>	42	14	56
SMA/Sederajat <i>General/Vocational Senior High School</i>	805	521	1 326
Diploma I, II/Akta I, II <i>Diploma I, II/Akta I, II</i>	207	347	554
Diploma III/Akta III/Sarjana Muda <i>Diploma III/Akta III/Bachelor</i>	122	418	540
Tingkat Sarjana/Doktor/Ph.D <i>University Graduates</i>	946	739	1 685
Jumlah/Total	2 131	2 039	4 170

Sumber/Source: Badan Kepegawaian, Pendidikan dan Pelatihan Daerah Kabupaten Halmahera Selatan/Regional Personnel, Education and Training Agency of Halmahera Selatan Regency

Tabel
Table 2.3.3

**Jumlah Pegawai Negeri Sipil Menurut Tingkat
Kepangkatan dan Jenis Kelamin di Kabupaten
Halmahera Selata, Desember 2018 dan Desember
2019**
*Number of Civil Servants by Hierarchy and Sex in
Halmahera Selatan Regency, December 2018 and
December 2019*

Pangkat/Golongan/Ruang Hierarchy	2018		Jumlah Total
	Laki-laki Male	Perempuan Female	
(1)	(2)	(3)	(4)
1. I/A (Juru Muda)	3
2. I/B (Juru Muda Tingkat I)	5
3. I/C (Juru)	55
4. I/D (Juru Tingkat I)	9
Golongan I/Range I	72
5. II/A (Pengatur Muda)	310
6. II/B (Pengatur Muda Tingkat I)	261
7. II/C (Pengatur)	532
8. II/D (Pengatur Tingkat I)	277
Golongan II/Range II	1 380
9. III/A (Penata Muda)	503
10. III/B (Penata Muda Tingkat I)	492
11. III/C (Penata)	603
12. III/D (Penata Tingkat I)	522
Golongan III/Range III	2 120
13. IV/A (Pembina)	498
14. IV/B (Pembina Tingkat I)	44
15. IV/C (Pembina Utama Muda)	20
16. IV/D (Pembina Utama Madya)	-
17. IV/E (Pembina Utama)	-
Golongan IV/Range IV	562
Jumlah/Total	2 151	1 983	4 134

Lanjutan Tabel/Continued Table 2.3.3

Pangkat/Golongan/Ruang Hierarchy	2019		
	Laki-laki Male	Perempuan Female	Jumlah Total
(1)	(5)	(6)	(7)
1. I/A (Juru Muda)	1	-	1
2. I/B (Juru Muda Tingkat I)	4	-	4
3. I/C (Juru)	12	6	18
4. I/D (Juru Tingkat I)	26	9	35
Golongan I/Range I	43	15	58
5. II/A (Pengatur Muda)	50	19	69
6. II/B (Pengatur Muda Tingkat I)	198	163	361
7. II/C (Pengatur)	253	336	589
8. II/D (Pengatur Tingkat I)	142	195	337
Golongan II/Range II	643	713	1 356
9. III/A (Penata Muda)	242	270	512
10. III/B (Penata Muda Tingkat I)	225	300	525
11. III/C (Penata)	284	280	564
12. III/D (Penata Tingkat I)	349	273	622
Golongan III/Range III	1 100	1 123	2 223
13. IV/A (Pembina)	299	177	476
14. IV/B (Pembina Tingkat I)	30	10	40
15. IV/C (Pembina Utama Muda)	16	1	17
16. IV/D (Pembina Utama Madya)	-	-	-
17. IV/E (Pembina Utama)	-	-	-
Golongan IV/Range IV	345	188	533
Jumlah/Total	2 131	2 039	4 170

Sumber/Source: Badan Kepegawaian, Pendidikan dan Pelatihan Daerah Kabupaten Halmahera Selatan/Regional Personnel, Education and Training Agency of Halmahera Selatan Regency

2.4 KEUANGAN PEMERINTAH GOVERNMENT FINANCE

Realisasi Pendapatan Pemerintah Kabupaten Halmahera Selatan Menurut Jenis Pendapatan (ribu rupiah), 2016–2019

Tabel

Table

2.4.1

*Actual Halmahera Selatan Regency Government
Revenues by Kind of Revenues (thousand rupiahs),
2016–2019*

Jenis Pendapatan/Kind of Revenues	2016	2017
(1)	(2)	(3)
1. Pendapatan Asli Daerah (PAD)/ Regional Revenue	17 672 136,41	28 876 501,74
1.1. Pajak Daerah/ Regional Tax	8 870 795,63	8 904 925,95
1.2. Retribusi Daerah/ Regional Retribution	2 155 468,65	6 813 753,69
1.3. Hasil Pengelolaan Kekayaan Daerah yang Dipisahkan/Separated Management of Regional Government Wealth	0,00	0,00
1.4. Lain-lain PAD Yang Sah/ Other Regional Revenue	6 645 872,14	13 157 822,11
2. Dana Perimbangan/Balance Funds	931 627 364,38	958 075 789,38
2.1. Bagi Hasil Pajak/Tax Sharing Revenue	28 587 212,98	14 449 881,29
2.2. Bagi Hasil Bukan Pajak/Sumber Daya Alam)/Non-Tax Sharing Revenue/Natural Resources	34 694 425,26	29 052 262,71
2.3. Dana Alokasi Umum (DAU) /General Allocation Funds	692 872 748,00	682 940 145,00
2.4. Dana Alokasi Khusus (DAK) /Special Allocation Funds	175 472 978,15	231 633 500,38
3. Lain-lain Pendapatan yang Sah/Other Revenue	213 379 320,30	295 463 157,25
3.1. Pendapatan Hibah/Grant	0,00	0,00
3.2. Dana Darurat/Emergency Fund	0,00	0,00
3.3. Dana Bagi Hasil Pajak dari Provinsi dan Pemerintah Daerah Lainnya/Tax Sharing Revenue from Provincial and Other Regional Governments	10 425 841,30	14 981 813,49
3.4. Dana Penyesuaian dan Otonomi Daerah/Regional Adjustment and Autonomy Fund	202 953 479,00	280 481 343,76
3.5. Bantuan Keuangan dari Provinsi atau pemerintah Daerah Lainnya/Financial Assistance from Provincial or Other Regional Governments	0,00	0,00
3.6. Lainnya/Others	0,00	0,00
Jumlah/Total	1 162 678 821,09	1 282 415 448,38

Lanjutan Tabel/Continued Table 2.4.1

Jenis Pendapatan/Kind of Revenues	2018	2019
(1)	(4)	(5)
1. Pendapatan Asli Daerah (PAD)/ Regional Revenue	31 501 538,90	58 471 626,25
1.1. Pajak Daerah/ Regional Tax	8 647 834,27	29 539 552,84
1.2. Retribusi Daerah/ Regional Retribution	2 398 815,41	5 759 924,99
1.3. Hasil Pengelolaan Kekayaan Daerah yang Dipisahkan/Separated Management of Regional Government Wealth	0,00	0,00
1.4. Lain-lain PAD Yang Sah/ Other Regional Revenue	20 454 889,22	23 172 148,42
2. Dana Perimbangan/Balance Funds	1 048 015 530,76	1 189 943 601,65
2.1. Bagi Hasil Pajak/Tax Sharing Revenue	11 397 194,08	16 305 960,22
2.2. Bagi Hasil Bukan Pajak/Sumber Daya Alam)/Non-Tax Sharing Revenue/Natural Resources	42 695 817,97	66 841 266,52
2.3. Dana Alokasi Umum (DAU) /General Allocation Funds	751 125 982,00	766 195 544,00
2.4. Dana Alokasi Khusus (DAK) /Special Allocation Funds	242 796 536,71	340 600 830,91
3. Lain-lain Pendapatan yang Sah/Other Revenue	254 311 728,86	225 455 089,48
3.1. Pendapatan Hibah/Grant	37 729 170,13	3 500 000,00
3.2. Dana Darurat/Emergency Fund	0,00	5 765 512,00
3.3. Dana Bagi Hasil Pajak dari Provinsi dan Pemerintahan Daerah Lainnya/Tax Sharing Revenue from Provincial and Other Regional Governments	16 397 445,53	21 924 882,48
3.4. Dana Penyesuaian dan Otonomi Daerah/Regional Adjustment and Autonomy Fund	200 185 113,20	194 264 695,00
3.5. Bantuan Keuangan dari Provinsi atau pemerintah Daerah Lainnya/Financial Assistance from Provincial or Other Regional Governments	0,00	0 00
3.6. Lainnya/Others	0,00	0 00
Jumlah/Total	1 333 828 798,52	1 473 870 317,39

Sumber/Source: Dinas Pengelola Keuangan dan Aset Daerah Kabupaten Halmahera Selatan/ Finance and Assets Executive of Halmahera Selatan Regency

Realisasi Belanja Pemerintah Kabupaten Halmahera Selatan Menurut Jenis Pendapatan (ribu rupiah), 2016–2019

Tabel
Table 2.4.2 Actual Halmahera Selatan Regency Government Expenditures by Kind of Revenues (thousand rupiahs), 2016–2019

Jenis Belanja/Kind of Expenditures	2016	2017
(1)	(2)	(3)
1. Belanja Tidak langsung/Indirect Expenditures
1.1. Belanja Pegawai/Personnel Expenditures
1.2. Belanja Bunga/Interest Expenditures	4 895 520,13	4 233 737,66
1.3. Belanja Subsidi/Subsidies Expenditures	4 334 955,00	1 809 200,00
1.4. Belanja Hibah/Grant Expenditures	29 962 169,48	16 780 300,00
1.5. Belanja Bantuan Sosial/Social Assistance Expenditures	6 939 000,00	4 878 500,00
1.6. Belanja Bagi Hasil kepada Provinsi/Kabupaten/Kota dan Pemerintah Desa/Profit Sharing to Province/Regency/Municipality and Village Government
1.7. Belanja Bantuan Keuangan kepada Provinsi/Kabupaten/Kota dan Pemerintahan Desa/Financial Assistance to Province/Regency/Municipality and Village Government
1.8. Belanja Tidak Terduga/Unexpected Expenditures	595 500,00	1 404 000,00
2. Belanja Langsung/Direct Expenditures
2.1. Belanja Pegawai/Personnel Expenditures
2.2. Belanja Barang dan Jasa/Goods and Services Expenditures	190 677 788,46	351 562 828,28
2.3. Belanja Modal/Capital Expenditure	11 648 790,61	317 603 825,85
Jumlah/Total	1 141 341 596,50	1 003 371 863,29

Lanjutan Tabel/Continued Table 2.4.2

Jenis Belanja/Kind of Expenditures	2018	2019
(1)	(4)	(5)
1. Belanja Tidak langsung/Indirect Expenditures	...	647 386 723,98
1.1. Belanja Pegawai/Personnel Expenditures	...	340 274 566,27
1.2. Belanja Bunga/Interest Expenditures	3 984 847,90	4 625 435,84
1.3. Belanja Subsidi/Subsidies Expenditures	429 200,00	117 600,00
1.4. Belanja Hibah/Grant Expenditures	14 025 700,00	14 690 100,00
1.5. Belanja Bantuan Sosial/Social Assistance Expenditures	5 187 000,00	3 500 000,00
1.6. Belanja Bagi Hasil kepada Provinsi/Kabupaten/Kota dan Pemerintah Desa/Profit Sharing to Province/Regency/Municipality and Village Government	...	0,00
1.7. Belanja Bantuan Keuangan kepada Provinsi/Kabupaten/Kota dan Pemerintahan Desa/Financial Assistance to Province/Regency/Municipality and Village Government	...	280 409 021,86
1.8. Belanja Tidak Terduga/Unexpected Expenditures	475 000,00	3 770 000,00
2. Belanja Langsung/Direct Expenditures	...	922 366 860,45
2.1. Belanja Pegawai/Personnel Expenditures	...	10 680 978,25
2.2. Belanja Barang dan Jasa/Goods and Services Expenditures	354 987 720,35	431 142 202,66
2.3. Belanja Modal/Capital Expenditure	309 085 493,19	480 543 679,54
Jumlah/Total	1 018 710 762,20	1 569 753 584,43

Sumber/Source: Dinas Pengelola Keuangan dan Aset Daerah Kabupaten Halmahera Selatan/ Finance and Assets Executive of Halmahera Selatan Regency

PENDUDUK DAN KETENAGAKERJAAN POPULATION AND EMPLOYMENT

50%

25%

14%



Tahukah Kamu ?

Kecamatan Bacan adalah Kecamatan dengan penduduk terbanyak di Kabupaten Halmahera Selatan.

<https://halmaheraselatankab.bps.go.id>

PENJELASAN TEKNIS

1. **Sumber utama data kependudukan** adalah sensus penduduk yang dilaksanakan setiap sepuluh tahun sekali. Sensus penduduk telah dilaksanakan sebanyak enam kali sejak Indonesia merdeka, yaitu tahun 1961, 1971, 1980, 1990, 2000, dan 2010.

Di dalam sensus penduduk, pencacahan dilakukan terhadap seluruh penduduk yang berdomisili di wilayah teritorial Indonesia termasuk warga negara asing kecuali anggota korps diplomatik negara sahabat beserta keluarganya.

Metode pengumpulan data dalam sensus dilakukan dengan wawancara antara petugas sensus dengan responden dan juga melalui e-census. Pencatatan penduduk menggunakan konsep usual residence, yaitu konsep di mana penduduk biasa bertempat tinggal. Bagi penduduk yang bertempat tinggal tetap dicacah di mana mereka biasa tinggal, sedangkan untuk penduduk yang tidak bertempat tinggal tetap dicacah di tempat di mana mereka ditemukan petugas sensus pada malam 'Hari Sensus'. Termasuk penduduk yang tidak bertempat tinggal tetap adalah tuna wisma, awak kapal berbendera Indonesia, penghuni perahu/rumah apung, masyarakat terpencil/terasing, dan pengungsi. Bagi mereka yang mempunyai tempat tinggal tetap dan sedang bepergian ke luar wilayah lebih dari

TECHNICAL NOTES

1. **The main source of demographic data** is population census, which is conducted very ten years. Population Census has been conducted six times since Indonesia's independence: 1961, 1971, 1980, 1990, 2000, and 2010.

The population census enumerates all residents who domicile in the entire territory of Indonesia including foreign citizens except the diplomatic corps members and their families.

The method of data collection in a population census involves interviewing respondents and conducting e-census. Enumeration of the population uses the concept of "usual residence", which is the concept of "places where people usually live". De jure was applied to the permanent residents, while de facto was applied to non-permanent residents. The permanent residents were enumerated in place where they normally live, the non-permanent residents were enumerated where they were found by the enumerators, on the night of 'Census Date'. The non permanent residents include homeless people, ship crew, boat people, remote area community, and internally displaced persons. Those who had permanent residence and had been travelling away from their home for six months or more were not enumerated in their permanent place, but in the place where they were during the census.

enam bulan, tidak dicacah di tempat tinggalnya, tetapi dicacah di tempat tujuannya.

Untuk tahun yang tidak dilaksanakan sensus penduduk, data kependudukan diperoleh dari hasil proyeksi penduduk. Proyeksi penduduk merupakan suatu perhitungan ilmiah yang didasarkan pada asumsi dari komponen-komponen perubahan penduduk, yaitu kelahiran, kematian, dan migrasi. Proyeksi penduduk Indonesia 2010–2035 menggunakan data dasar penduduk hasil SP2010.

Dalam publikasi ini, data yang disajikan merupakan hasil SP2010 (Mei), penduduk pertengahan tahun 2010 (Juni), dan hasil proyeksi penduduk 2010 dan 2017.

Tabel hasil SP2010 merujuk pada Mei sedangkan hasil proyeksi penduduk merujuk pada pertengahan tahun (Juni).

2. **Penduduk Indonesia** adalah semua orang yang berdomisili di wilayah teritorial Indonesia selama 6 bulan atau lebih dan atau mereka yang berdomisili kurang dari 6 bulan tetapi bertujuan menetap.
3. **Rata-rata pertumbuhan penduduk** adalah angka yang menunjukkan tingkat pertambahan penduduk per tahun dalam jangka waktu tertentu.

For the periods where the population census is not conducted, population projection is done to estimate population during those years. The population projection is an estimate based on the demographic components, such as birth, death, and migration. Indonesia's 2010–2035 population projection used the 2010 Population Census as the base population.

The population data in this publication is the result of the 2010 Population Census (May), mid year population of 2010 (June), and population projection for 2010 and 2017.

The tables of 2010 Population Census result refer to May and population projection refer to mid-year population (June)

2. **The population of Indonesia** are all residents of the entire territory of Indonesia who have stayed for six months or longer, and those who intended to stay more than six months even though their length of stay is less than six months.
3. **The average growth rate of population** is the annual population growth rate over a certain period.

4. **Kepadatan penduduk** adalah banyaknya penduduk per kilometer persegi.
4. **Population density** is the number of inhabitants per square kilometer.
5. **Rasio jenis kelamin** adalah perbandingan antara banyaknya penduduk laki-laki dengan banyaknya penduduk perempuan pada suatu daerah dan waktu tertentu. Biasanya dinyatakan dengan banyaknya penduduk laki-laki untuk 100 penduduk perempuan.
5. **Sex ratio** is the ratio of males population to females population in a given area and time, usually expressed as the number of males for every 100 females.
6. **Rumah tangga** adalah seseorang atau sekelompok orang yang mendiami sebagian atau seluruh bangunan fisik/sensus dan biasanya tinggal bersama serta pengelolaan makan dari satu dapur. Yang dimaksud makan dari satu dapur adalah jika pengurusan kebutuhan sehari-harinya dikelola bersama-sama menjadi satu.
6. **Household** is an individual or group of people living in a physical/census building unit or part of it and usually commit on a common provision for food and other essentials of living. Common provision for food means one organising daily needs for all of household members.
7. **Anggota rumah tangga** adalah semua orang yang biasanya bertempat tinggal di suatu rumah tangga, baik yang berada di rumah pada waktu pencacahan maupun yang sementara tidak ada.
7. **Household member** are those who usually lives in a household regardless of their location at the time of enumeration.
8. **Rata-rata anggota rumah tangga** adalah angka yang menunjukkan rata-rata jumlah anggota rumah tangga per rumah tangga.
8. **Average household size** is the average number of household members per household..
9. **Sumber utama data ketenagakerjaan** adalah Survei Angkatan Kerja Nasional (Sakernas). Survei ini khusus dirancang untuk mengumpulkan informasi/data ketenagakerjaan. Pada beberapa survei sebelumnya, pengumpulan
9. **The main source of employment data** is National Labour Force Survey (Sakernas). This survey is specifically designed to collect information on labour force statistics. Previously, the collection of such data was integrated with other surveys, such as National

data ketenagakerjaan dipadukan dalam kegiatan lainnya, seperti Survei Sosial Ekonomi Nasional (Susenas), Sensus Penduduk (SP), dan Survei Penduduk Antarsensus (SUPAS). Sakernas pertama kali diselenggarakan pada tahun 1976, kemudian dilanjutkan pada tahun 1977 dan 1978. Pada tahun 1986–1993, Sakernas diselenggarakan secara triwulanan, sejak tahun 1994–2001, Sakernas dilaksanakan secara tahunan, yaitu setiap bulan Agustus. Pada tahun 2002–2004, di samping Sakernas Tahunan dilakukan pula Sakernas Triwulanan. Pada tahun 2005–2010, pengumpulan data Sakernas dilaksanakan secara semesteran pada Februari (Semester I) dan Agustus (Semester II). Tahun 2011–2014 Sakernas dilaksanakan Triwulanan, yaitu Februari (Triwulan I), Mei (Triwulan II), Agustus (Triwulan III), dan November (Triwulan IV). Sakernas Triwulanan ini dimaksudkan untuk memantau indikator ketenagakerjaan secara dini di Indonesia yang mengacu pada *The Key Indicators of the Labour Market* (KILM) yang direkomendasikan oleh *The International Labour Organization* (ILO). Mulai tahun 2015, pengumpulan data Sakernas dilaksanakan kembali secara semesteran pada Februari (Semester I) dan Agustus (Semester II).

Sejak Sakernas 2001, konsep status pekerjaan dan pengangguran mengalami perluasan dan penyempurnaan. Status pekerjaan

Socioeconomic Survey (Susenas), Population Census (SP), and Intercensal Population Survey (SUPAS). The first Sakernas was conducted in 1976, then conducted annually during the period 1977–1978. During 1986–1993, Sakernas was conducted quarterly in all provinces in Indonesia, only since 1994 until 2001 Sakernas was conducted yearly, every August of the year. During the period 2002–2004, besides a yearly Sakernas, BPS also conducted a quarterly Sakernas. During the period 2005–2010, Sakernas has been conducted in semester period, i.e. February (First Semester) and August (Second Semester). During 2011–2014, Sakernas is conducted on a quarterly basis i.e. February (First Quarter), May (Second Quarter), August (Third Quarter), and November (Fourth Quarter). A Quarterly Sakernas is aimed to monitor the prompt indicators of Indonesian labour market which referred to The Key Indicators of the Labour Market (KILM) recommended by The International Labour Organization (ILO). Since 2015, the Sakernas has been conducted on biannual basis again, the first semester on February and the later semester on August.

Since 2001 Sakernas, the concept of employment status and unemployment was revised. The employment status previously covered only 5 categories, but since 2001 two new categories of casual employee both in agriculture and non-agriculture sectors have been added. In addition, to adapt the ILO concept, the concept of open unemployment was

yang pada Sakernas 2000 hanya 5 kategori, mulai tahun 2001 ditambahkan kategori baru, yaitu: pekerja bebas di pertanian dan pekerja bebas di nonpertanian. Selain itu, dalam rangka menyesuaikan dengan konsep ILO, konsep pengangguran terbuka diperluas, yaitu di samping mencakup penduduk yang aktif mencari pekerjaan, mencakup pula kelompok penduduk yang sedang mempersiapkan usaha/pekerjaan baru, kelompok penduduk yang tidak mencari pekerjaan karena merasa tidak mungkin mendapatkan pekerjaan, serta kelompok penduduk yang tidak aktif mencari pekerjaan dengan alasan sudah mempunyai pekerjaan, tetapi belum mulai bekerja.

Hasil Sakernas Semester I (Februari 2015) disajikan sampai tingkat provinsi (jumlah sampel 50.000 rumah tangga). Sementara itu, Sakernas Semester II (Agustus 2015) disajikan sampai tingkat kabupaten/kota dengan jumlah sampel sebesar 200.000 rumah tangga. Tingkat pemasukan dokumen pada Sakernas Agustus 2015 sebesar 97,84 persen. Sejak 2014, Sakernas menggunakan penimbang hasil proyeksi penduduk tahun 2010–2035.

also extended. Open unemployment covers population who were looking for work, population who were establishing a new business/firm/establishment, discouraged job seekers, and those who were not actively looking for work with the reason of already having job but not starting to work.

The results of Sakernas for first semester (February 2015) were presented at provincial level (sample size 50,000 households), while for the second semester (August 2015) were presented up to regency/municipal level (sample size 200,000 households). The response rate for August 2015 Sakernas was 97.84 percent. Since 2014, the weighting of 2010-2035 population projection results was applied in the Sakernas.

10. **Penduduk usia kerja** adalah penduduk yang berumur 15 tahun ke atas. Penduduk Usia Kerja terdiri dari Angkatan Kerja dan Bukan Angkatan Kerja. Mereka yang termasuk dalam Angkatan Kerja

10. **Working age population** is persons of 15 years and over. Working age population consists of labour force and not labour force. Labour force are people who were working and those who were looking for work. Not labour

adalah penduduk yang bekerja dan yang sedang mencari pekerjaan. Sedangkan Bukan Angkatan Kerja adalah mereka yang bersekolah, mengurus rumah tangga atau melakukan kegiatan lainnya.

force are people who were studying, taking care of houseworks, or others activity.

11. **Angkatan kerja** adalah penduduk usia kerja (15 tahun ke atas) yang bekerja, punya pekerjaan namun sementara tidak bekerja, dan pengangguran.
11. **Labor force or economically active** are persons of 15 years and over, who in the previous week were working, temporarily absent from work but having jobs, and unemployment.
12. **Bekerja** adalah kegiatan ekonomi yang dilakukan oleh seseorang dengan maksud memperoleh atau membantu memperoleh pendapatan atau keuntungan dan lamanya bekerja paling sedikit 1 jam secara terus menerus dalam seminggu yang lalu (termasuk pekerja keluarga tanpa upah yang membantu dalam suatu usaha/kegiatan ekonomi).
12. **Working** means an activity done by a person who worked intended to earn income by doing work or helping to do work at least one hour continuously during the reference week (including unpaid family worker/s for any economic activity).
13. **Jumlah jam kerja seluruhnya** adalah jumlah jam kerja yang digunakan untuk bekerja (tidak termasuk jam kerja istirahat resmi dan jam kerja yang digunakan untuk hal-hal di luar pekerjaan).
13. **Total working hours** is the total hours spent by an employee to perform all jobs (excluding the time used for other activities which are not classified as work).
14. **Lapangan usaha** adalah bidang kegiatan dari pekerjaan/tempat bekerja di mana seseorang bekerja. Klasifikasi lapangan usaha mengikuti Klasifikasi Baku Lapangan Usaha Indonesia (KBLI) dalam 1 digit.
14. **Industry** is field of a person's activity or establishment. The classification of industries follows the Indonesia Standard Industrial Classification (KBLI) in one digit.

15. **Status pekerjaan** adalah kedudukan seseorang dalam unit usaha/kegiatan dalam melakukan pekerjaan.

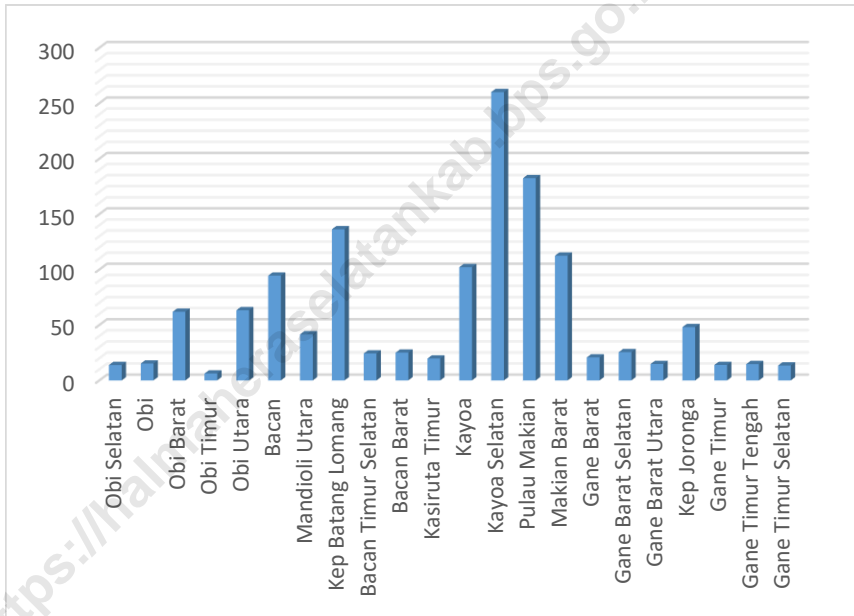
15. **Employment status** is the status of a person at his place of work or establishment where he was employed.

16. **Pekerja tak dibayar** adalah seseorang yang bekerja membantu usaha untuk memperoleh penghasilan/keuntungan yang dilakukan oleh salah seorang anggota rumah tangga atau bukan anggota rumah tangga tanpa mendapat upah/gaji.

16. **Unpaid worker** is a person who intended to work without pay in an establishment run by other members of the family, relative or neighbour.

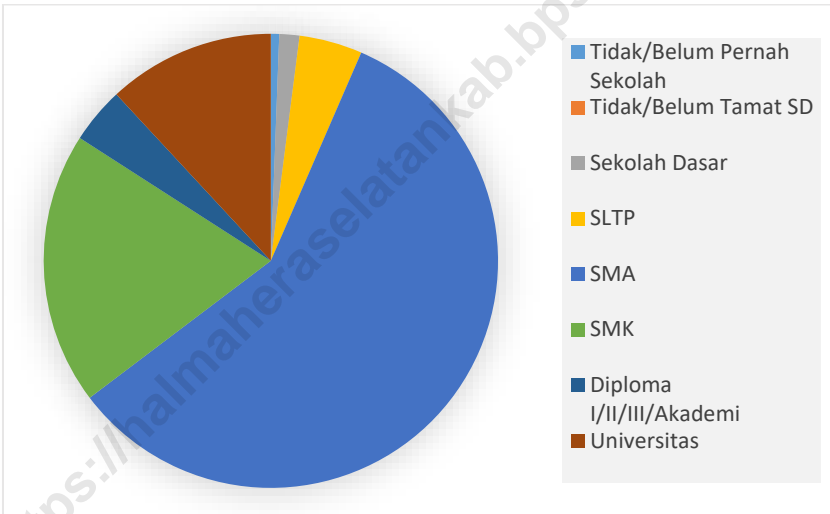
<https://halmaherasetankab.bps.go.id>

Gambar **3.1** **Kepadatan Penduduk Per-Kecamatan di Kabupaten Halmahera Selatan, 2019**
Figures **3.1** **Population Density by Subdistrict in Halmahera Selatan Regency, 2019**



Sumber/Source: Dinas Sosial Kependudukan dan Catatan Sipil Kabupaten Halmahera Selatan/Population and Civil Registration Board of Halmahera Selatan Regency

Gambar **3.2** **Jumlah Pencari Kerja Terdaftar Menurut Tingkat Pendidikan di Kabupaten Halmahera Selatan, 2019**
Figures **3.2** **Number of Registered Job Applicants by Educational Attainment and Sex in Halmahera Selatan Regency, 2019**



Sumber/Source: Dinas Tenaga Kerja dan Transmigrasi Kabupaten Halmahera Selatan/Manpower and Transmigration Halmahera Selatan Regency

3.1. PENDUDUK POPULATION

Penduduk, Laju Pertumbuhan Penduduk per Tahun, Distribusi Persentase Penduduk, Kepadatan Penduduk, Rasio Jenis Kelamin Penduduk Menurut Kecamatan di Kabupaten Halmahera Selatan, 2019
Population, Annual Population Growth Rate, Percentage Distribution of Population, Population Density, and Population Sex Ratio by Subdistrict in Halmahera Selatan Regency, 2019

Tabel
Table 3.1.1

Kecamatan <i>Subdistrict</i>	Penduduk (ribu) Population (thousand)	Laju Pertumbuhan Penduduk per Tahun 2018–2019 Annual Population Growth Rate (%) 2018–2019
(1)	(2)	(3)
Obi Selatan	14 972	...
Obi	16 268	...
Obi Barat	5 850	...
Obi Timur	3 931	...
Obi Utara	10 162	...
Bacan	28 788	...
Mandioli Selatan	7 070	...
Mandioli Utara	4 019	...
Bacan Selatan	19 369	...
Batang Lomang	7 605	...
Bacan Timur	12 491	...
Bacan Timur Selatan	7 800	...
Bacan Timur Tengah	6 451	...
Bacan Barat	4 521	...
Kasiruta Barat	6 087	...
Kasiruta Timur	4 885	...
Bacan Barat Utara	5 029	...
Kayoa	8 945	...
Kayoa Barat	4 313	...
Kayoa Selatan	6 776	...
Kayoa Utara	2 889	...

Lanjutan Tabel/Continued Table 3.1.1

Kecamatan <i>Subdistrict</i>	Penduduk (ribu) Population (thousand)	Laju Pertumbuhan Penduduk per Tahun 2018–2019 Annual Population Growth Rate (%) 2018–2019
(1)	(2)	(3)
Pulau Makian	10 124	...
Makian Barat	3 997	...
Gane Barat	10 219	...
Gane Barat Selatan	6 424	...
Gane Barat Utara	7 408	...
Kepulauan Joronga	7 154	...
Gane Timur	9 122	...
Gane Timur Tengah	4 553	...
Gane Timur Selatan	4 077	...
Halmahera Selatan		
Hasil Registrasi/ <i>Registration Result</i>	251 299	...
Hasil Proyeksi ¹ / <i>Projection Result</i> ¹	235 090	2,76

Lanjutan Tabel/Continued Table 3.1.1

Kecamatan Subdistrict	Persentase Penduduk Percentage of Total Population	Kepadatan Penduduk per km2 Population Density per sq.km	Rasio Jenis Kelamin Population Sex Ratio
(1)	(4)	(5)	(6)
Obi Selatan	5,96	13,82	110,04
Obi	6,47	15,16	103,91
Obi Barat	2,33	61,89	109,98
Obi Timur	1,56	6,18	106,68
Obi Utara	4,04	63,24	107,98
Bacan	11,46	94,48	103,95
Mandioli Selatan	2,81	50,93	108,00
Mandioli Utara	1,60	41,52	105,05
Bacan Selatan	7,71	114,47	105,11
Batang Lomang	3,03	136,27	107,50
Bacan Timur	4,97	26,95	104,10
Bacan Timur Selatan	3,10	24,29	108,67
Bacan Timur Tengah	2,57	23,35	108,70
Bacan Barat	1,80	25,01	105,22
Kasiruta Barat	2,42	22,30	104,95
Kasiruta Timur	1,94	19,70	105,25
Bacan Barat Utara	2,00	18,98	108,33
Kayoa	3,56	102,09	104,32
Kayoa Barat	1,72	159,33	110,49
Kayoa Selatan	2,70	260,02	104,22
Kayoa Utara	1,15	73,66	108,74
Pulau Makian	4,03	182,41	106,23
Makian Barat	1,59	112,46	115,82
Gane Barat	4,07	20,70	104,99
Gane Barat Selatan	2,56	25,44	105,24
Gane Barat Utara	2,95	14,77	102,52
Kepulauan Joronga	2,85	48,04	104,17
Gane Timur	3,63	13,89	112,78
Gane Timur Tengah	1,81	14,70	105,00
Gane Timur Selatan	1,62	13,40	109,61
Hasil Registrasi/Registration Result	100,00	28,62	106,32
Hasil Proyeksi ¹ Projection Result ¹	100,00	26,78	103,21

Catatan/Note: ¹Data dari Hasil Proyeksi Penduduk Indonesia 2010–2035 (Pertengahan Tahun/Juni)/Data from the result of Indonesia Population Projection 2010–2035 (mid year/June)

Sumber/Source: Dinas Kependudukan dan Catatan Sipil Kabupaten Halmahera Selatan/Population and Civil Registration Board of Halmahera Selatan Regency

Jumlah Penduduk menurut Kelompok Umur dan Jenis Kelamin di Kabupaten Halmahera Selatan, 2019

Tabel 3.1.2
Table

Number of Population by Age Group and Sex in Halmahera Selatan Regency, 2019

Kelompok Umur <i>Age Group</i>	Penduduk/Population (orang/people)		
	Laki-laki <i>Male</i>	Perempuan <i>Female</i>	Jumlah <i>Total</i>
(1)	(2)	(3)	(4)
0 - 4	3 494	3 270	6 764
5 - 9	10 646	10 130	20 776
10 - 14	14 752	14 046	28 798
15 - 19	16 982	15 769	32 751
20 - 24	15 358	13 987	29 345
25 - 29	11 448	10 819	22 267
30 - 34	10 394	10 254	20 648
35 - 39	9 349	9 255	18 604
40 - 44	8 454	8 775	17 229
45 - 49	7 603	7 402	15 005
50 - 54	6 232	5 704	11 936
55 - 59	4 765	4 243	9 008
60 - 64	4 073	3 555	7 628
65 - 69	2 678	1 874	4 552
70 - 74	1 610	1 338	2 948
75 +	1 663	1 377	3 040
Jumlah/Total	129 501	121 798	251 299

Sumber/Source: Dinas Kependudukan dan Catatan Sipil Kabupaten Halmahera Selatan/Population and Civil Registration Board of Halmahera Selatan Regency

Tabel
Table 3.1.3

Jumlah Penduduk, Rumah Tangga, dan Rata-rata Anggota Rumah Tangga di Kabupaten Halmahera Selatan, 2016-2019
Number of Population, Household, and Average Household Size by Subdistrict in Halmahera Selatan Regency, 2016-2019

Tahun Year	2016	2017	2018	2019
(1)	(2)	(3)	(4)	(5)
Jumlah Penduduk (orang) <i>Number of Population (people)</i>	223 460	227 280	228 771	235 090
Jumlah Rumah Tangga <i>Number of Household</i>	43 436	44 178	...	45 676
Rata-rata Anggota Rumah Tangga <i>Average Household Size</i>	5,1	5,1	...	5,15

Sumber/Source: Hasil Proyeksi Penduduk Indonesia 2010–2035 (Pertengahan Tahun/Juni)/Data from the result of Indonesia Population Projection 2010–2035 (mid year/June)

Tabel
Table 3.1.4

Persentase Penduduk Berumur 10 Tahun ke Atas ke menurut Jenis Kelamin dan Status Perkawinan di Kabupaten Halmahera Selatan, 2019
Percentage of Population Aged 10 Years and Over by Sex and Marital Status in Halmahera Selatan Regency, 2019

Umur Age	Belum Kawin Single	Kawin Married	Cerai Divorced	Jumlah Total
(1)	(2)	(3)	(4)	(5)
Laki-laki / Male	37,61	59,32	3,07	100,00
Perempuan / Female	30,39	60,76	8,26	100,00
Jumlah / Total	34,30	60,04	5,66	100,00

Sumber/Source: BPS Kabupaten Halmahera Selatan, Hasil Survei Sosial Ekonomi 2019/BPS – Statistics of Halmahera Selatan Regency, Result of National Social Economic Survey 2019

3.2. KETENAGAKERJAAN EMPLOYMENT

Jumlah Penduduk Berumur 15 Tahun Keatas Menurut Jenis Kegiatan Selama Seminggu yang Lalu dan Jenis Kelamin di Kabupaten Halmahera Selatan, 2019
Population Aged 15 Years and Over by Type of Activity During The Previous Week and Sex in Halmahera Selatan Regency, 2019

Tabel
Table 3.2.1

Jenis Kegiatan Utama <i>Main Activity</i>	Jenis Kelamin/Sex		Jumlah <i>Total</i>
	Laki-Laki <i>Male</i>	Perempuan <i>Female</i>	
(1)	(2)	(3)	(4)
Angkatan Kerja <i>Economically Active</i>	66 129	39 662	105 791
Bekerja / <i>Working</i>	63 681	37 262	100 943
Penganggur <i>Unemployment</i>	2 448	2 400	4 848
Bukan Angkatan Kerja <i>Economically Inactive</i>	10 474	35 020	45 494
Sekolah/ <i>Attending School</i>	5 231	5 978	11 209
Mengurus Rumah Tangga/ <i>Housekeeping</i>	1 298	26 612	27 910
Lainnya/ <i>Others</i>	3 945	2 430	6 375
Jumlah / Total	76 603	74 682	151 285
Tingkat Partisipasi Angkatan Kerja (TPAK) <i>Labor Force Participation Rate</i>	86,33	53,11	69,93
Tingkat Pengangguran Terbuka (TPT)/Open Unemployment Rate	3,70	6,05	4,58

Sumber/*Source*: BPS, Survei Angkatan Kerja Nasional (Sakernas) Agustus/BPS-Statistics Indonesia, August National Labor Force Survey

Tabel 3.2.2
Table

Penduduk Berumur 15 Tahun ke Atas Menurut Pendidikan Tertinggi yang Ditamatkan dan Jenis Kegiatan Selama Seminggu yang Lalu di Kabupaten Halmahera Selatan, 2019

Population 15 Years of Age and Over by Educational Attainment and Type of Activity During the Previous Week in Halmahera Selatan Regency, 2019

Pendidikan Tertinggi yang Ditamatkan <i>Educational Attainment</i>	Angkatan Kerja/Economically Active			Persentase Bekerja terhadap Angkatan Kerja <i>Percentage of Working to Economically Active</i>
	Bekerja <i>Working</i>	Pengangguran <i>Unemployment</i>	Jumlah Angkatan Kerja <i>Total of Economically Active</i>	
(1)	(2)	(3)	(4)	(5)
0	43 941	345	44 286	99,22
1	20 100	342	20 442	98,33
2	25 187	2 604	27 791	90,63
3	11 715	1 557	13 272	88,27
Jumlah/Total	100 943	4 848	105 791	95,42

Sumber/Source: BPS, Survei Angkatan Kerja Nasional (Sakernas) Agustus/BPS-Statistics Indonesia, August National Labor Force Survey

Lanjutan Tabel/Continued Table 3.2.2

Pendidikan Tertinggi yang Ditamatkan <i>Educational Attainment</i> ¹	Bukan Angkatan Kerja <i>Not Economically Active</i>	Jumlah Total	Persentase Angkatan Kerja terhadap Penduduk Usia Kerja <i>Percentage of Economically Active to Working Age Population</i>
(1)	(6)	(7)	(8)
0
1
2
3
Jumlah / Total	45 494	151 285	69,93

Catatan/Note: ¹ 0. ≤ Sekolah Dasar (SD)/≤ *Primary School*
 1. Sekolah Menengah Pertama/*Junior High School*
 2. Sekolah Menengah Atas/*Senior High School*
 3. Perguruan Tinggi/*College*
² 1. Mencari pekerjaan/*Looking for work*
 2. Mempersiapkan usaha/*Establishing a new business/firm*
 3. Merasa tidak mungkin mendapat pekerjaan/*Hopeless of job*
 4. Sudah punya pekerjaan tetapi belum mulai bekerja/*Have a job in future start*

Sumber/Source: BPS, Survei Angkatan Kerja Nasional (Sakernas) Agustus/BPS-Statistics Indonesia, August National Labor Force Survey

Penduduk Berumur 15 Tahun Ke Atas yang Bekerja Selama Seminggu yang Lalu Menurut Status Pekerjaan Utama dan Jenis Kelamin di Kabupaten Halmahera Selatan, 2019

Tabel 3.2.3
Table

Population 15 Years of Age and Over who Worked During the Previous Week by Main Employment Status and Sex in Halmahera Selatan Regency, 2019

Status Pekerjaan Utama <i>Main Employment Status</i>	Laki-Laki <i>Male</i>	Perempuan <i>Female</i>	Jumlah <i>Total</i>
(1)	(2)	(3)	(4)
Berusaha sendiri <i>Own account worker</i>	10 856	3 394	14 250
Berusaha dibantu buruh tidak tetap/buruh tidak dibayar <i>Employer assisted by temporary worker/unpaid worker</i>	18 552	7 782	26 334
Berusaha dibantu buruh tetap/buruh dibayar <i>Employer assisted by permanent worker/paid worker</i>	1 775	31	1 806
Buruh/Karyawan/Pegawai <i>Employee</i>	19 687	8 780	28 467
Pekerja bebas <i>Casual worker</i>	4 871	1 546	6 417
Pekerja keluarga/tak dibayar <i>Family worker/unpaid worker</i>	7 940	15 729	23 669
Jumlah / Total	63 681	37 262	100 943

Sumber/Source: BPS, Survei Angkatan Kerja Nasional (Sakernas) Agustus/BPS-Statistics Indonesia, August National Labor Force Survey

Jumlah Pencari Kerja yang Terdaftar dan yang Dapat Ditempatkan menurut Tingkat Pendidikan Tertinggi yang Ditamatkan dan Jenis Kelamin di Kabupaten Halmahera Selatan, 2019
Number of Registered and Placeable Job Applicants by Educational Attainment and Sex in Halmahera Selatan Regency, 2019

Tabel
Table 3.2.4

Tingkat Pendidikan Tertinggi yang Ditamatkan <i>Educational Attainment</i>	Terdaftar <i>Registered</i>			Dapat Ditempatkan <i>Placeable</i>			
	Laki-laki <i>Male</i>	Perempuan <i>Female</i>	Jumlah <i>Total</i>	Laki-laki <i>Male</i>	Perempuan <i>Female</i>	Jumlah <i>Total</i>	
	(1)	(2)	(3)	(4)	(5)	(6)	(7)
Tidak/Belum Pernah Sekolah <i>No Schooling</i>	12	-	12	1	-	1	
Tidak/Belum Tamat SD <i>Not Yet Completed</i>	-	-	-	-	-	-	
Sekolah Dasar <i>Primary</i>	25	4	29	3	4	7	
SLTP <i>Junior High School</i>	77	14	91	8	5	13	
SMA <i>Senior High School</i>	983	195	1 178	173	135	308	
SMK <i>Vacational Senior High School</i>	316	77	393	101	68	169	
Diploma I/II/III/Akademi <i>Diploma I/II/III/Academy</i>	23	58	81	59	39	98	
Universitas <i>University</i>	162	79	241	142	92	234	
Jumlah/ Total	2019	1 598	427	2 025	487	343	830
	2018	487	342	826	110	94	264

Sumber/Source: Dinas Tenaga Kerja dan Transmigrasi Kabupaten Halmahera Selatan/*Manpower and Transmigration Halmahera Selatan Regency*

<https://halmaheraselatankab.bps.go.id>

SOSIAL DAN KESEJAHTERAAN RAKYAT SOCIAL AND WELFARE

50%

25%

14%



Tahukah Kamu ?

Rasio Murid Guru Sekolah Dasar di Kabupaten Halmahera Selatan adalah 21. Artinya, rata-rata 1 guru SD akan mengajar sejumlah 21 murid.

<https://halmaheraselatankab.bps.go.id>

PENJELASAN TEKNIS

1. Jalur **Pendidikan di Indonesia** terdiri atas 1) pendidikan formal, 2) pendidikan nonformal, dan 3) pendidikan informal yang ketiganya dapat saling melengkapi dan memperkaya (Undang-Undang No. 20 Tahun 2013 tentang Sistem Pendidikan Nasional).
2. **Jenjang Pendidikan Formal** terdiri atas pendidikan dasar, pendidikan menengah, dan pendidikan tinggi. Jenis pendidikan yang diajarkan mencakup pendidikan umum, kejuruan, akademik, profesi, vokasi, keagamaan, dan khusus.
 - a. Pendidikan Dasar berbentuk Sekolah Dasar (SD) dan Madrasah Ibtidaiyah (MI) atau bentuk lain yang sederajat serta Sekolah Menengah Pertama (SMP) dan Madrasah Tsanawiyah (MTs), atau bentuk lain yang sederajat.
 - b. Pendidikan Menengah berbentuk Sekolah Menengah Atas (SMA), Madrasah Aliyah (MA), Sekolah Menengah Kejuruan (SMK), dan Madrasah Aliyah Kejuruan (MAK), atau bentuk lain yang sederajat.
 - c. Pendidikan Tinggi merupakan jenjang pendidikan setelah pendidikan menengah yang mencakup program pendidikan diploma, sarjana, magister, spesialis, dan doktor yang diselenggarakan oleh perguruan tinggi. Perguruan tinggi dapat berbentuk akademi, politeknik, sekolah tinggi, atau institut.

TECHNICAL NOTES

1. **The Education System in Indonesia** consists of 1) a formal education, 2) non-formal education, and 3) informal education that all three can be complementary and enriching (Law No. 20 Year 2013 about The National Education System).
2. **The Formal Education Level** consists of primary education, secondary education, and high education. The kind of education that taught consists of general education, vocational, academic, professional, religious, and specific education.
 - a. The Primary Education consists of Elementary School and Islamic Elementary School or other equivalent forms and Junior High School and MTs, or other equivalent forms.
 - b. The Secondary Education consists of the senior high school, Madrasah Aliyah, Vocational School, and Vocational Madrasah Aliyah, or other equivalent forms.
 - c. The Tertiary Education consists of the education level after the secondary education that consists of diplomas, bachelor, master, specialist, and doctoral degrees that are held by the college. The universities can be academy, polytechnic, college, or institute.

- Rumah Sakit** adalah tempat pemeriksaan dan perawatan kesehatan, biasanya berada di bawah pengawasan dokter/tenaga medis, yang melayani penderita yang sakit untuk berobat rawat jalan atau rawat inap.
- Poliklinik** adalah sarana kesehatan yang dipakai untuk pelayanan berobat jalan, biasanya berada di bawah pengawasan dokter/tenaga medis.
- Puskesmas (Pusat Kesehatan Masyarakat)** adalah unit pelaksana teknis dinas kesehatan kabupaten/kota yang mempunyai fungsi utama sebagai penyelenggara pelayanan kesehatan tingkat pertama. Wilayah kerja puskesmas maksimal adalah satu kecamatan dan untuk dapat menjangkau wilayah kerjanya, puskesmas mempunyai jaringan pelayanan yang meliputi unit Puskesmas Pembantu (Pustu), unit Puskesmas Keliling (Puskel), dan unit bidan desa/komunitas (Peraturan Menteri Kesehatan RI No. 75 Tahun 2014 Tentang Pusat Kesehatan Masyarakat).
- Imunisasi** adalah memasukkan kuman atau racun penyakit tertentu yang sudah dilemahkan (vaksin) ke dalam tubuh dengan cara disuntik atau diminum (diteteskan dalam mulut) dengan maksud agar terjadi kekebalan tubuh terhadap penyakit tersebut.
- Luas lantai** adalah luas lantai yang ditempati dan digunakan untuk keperluan sehari-hari (sebatas atap).
- Hospital** is a place for health check, usually controlled/supervised by doctors/medical personnel to serve the ill patients to get outpatient or inpatient treatment services.
- Polyclinic** is a health facility in which to get outpatient services, usually under the control of doctor/medical personnel.
- Public Health Center** is technical implementation unit of regency health department that have the primary function as a first-level health care providers. The working area standard of public health center is one district and to reach their working areas, public health centers have a service network covering subsidiary of public health center, mobile public health center units, and midwife units (Regulation of the Minister of Health of Indonesia Number 75 Year 2014 about Public Health Center).
- Immunization** is putting enervated microbe of a certain disease into human body by injection or drinking (dropping into mouth) to make the body immune to that disease.
- Floor area** is the total area which is occupied and utilized daily.

8. **Air leding** adalah sumber air yang berasal dari air yang telah melalui proses penjernihan dan penyehatan sebelum dialirkan kepada konsumen melalui instalasi berupa saluran air. Sumber air ini biasanya diusahakan oleh PAM/PDAM/BPAM. Termasuk dalam hal ini air leding yang didapat secara eceran.
8. **Pipe water** is a water source that comes from water that has been through a process of purification and sanitation before distribute to consumers through an instalation of water lines. This water source is usually distributed by PAM/PDAM/BPAM. This include a pipe water that sold at retail.
9. **Sumur terlindung** adalah air yang berasal dari dalam tanah yang digali dan lingkaran sumur tersebut dilindungi oleh tembok paling sedikit 0,8 meter di atas tanah dan 3 meter ke bawah tanah, serta ada lantai semen sejauh 1 meter dari lingkaran sumur.
9. **Protected wells** is water that comes from the soil were excavated and the circumference of the well was protected by walls at least 0.8 meters above ground and 3 meters underground, and cement floor as far as 1 meter from the well circumference.
10. **Status penguasaan bangunan tempat tinggal milik sendiri** adalah jika tempat tinggal tersebut pada waktu pencacahan betul-betul sudah milik kepala rumah tangga atau salah seorang anggota rumah tangga. Rumah yang dibeli secara angsuran melalui kredit bank atau rumah dengan status sewa beli dianggap rumah milik sendiri.
10. **Own ownership property status** is a status of dwelling occupied belongs to the head of household or one of the household member. Houses bought through bank credit or houses with leasing status were also categorized as an own property.
11. **Fasilitas sanitasi layak** didefinisikan sebagai fasilitas higienis yang memisahkan kotoran manusia dari manusia, hewan dan kontak serangga. Fasilitas sanitasi layak termasuk toilet siram secara manual atau otomatis atau kakus yang terhubung ke saluran pembuangan, septic tank atau lubang; jamban yang berventilasi; jamban dengan lempengan atau pijakan dari berbagai bahan yang meliputi lubang seluruhnya, kecuali untuk lubang penurunan; dan
11. **An improved sanitation facility** is defined as a facility that hygienically separates human excreta from human, animal and insect contact. Improved sanitation facilities include flush/pour-flush toilets or latrines connected to a sewer, septic tank or pit; ventilated improved pit latrines; pit latrines with a slab or platform of any material which covers the pit entirely, except for the drop hole; and composting toilets/latrines. Unimproved facilities include public or shared facilities of an

toilet/kakus kompos. Sanitasi tidak layak meliputi fasilitas umum atau bersama dari jenis toilet/kakus selain yang layak seperti toilet siram manual atau otomatis yang kotorannya langsung ke selokan atau parit atau di tempat lain terbuka; jamban tanpa pijakan; jamban ember; toilet atau kakus gantung; dan buang air besar di tempat terbuka seperti semak-semak, lapangan atau langsung di sungai. (Sumber: mdgs.un.org)

12. **Sumber air minum layak** didefinisikan sebagai fasilitas air minum yang dilindungi dari kontaminasi luar khususnya kontaminasi dengan kotoran. Sumber air minum layak meliputi air ledeng; air pipa; sumur bor/pompa; sumur terlindung; mata air terlindung; pengumpulan air hujan dan air minum kemasan. Pengguna air minum kemasan dianggap memiliki akses ke sumber air layak jika mereka memiliki sumber air mandi/cuci yang layak. Sumber air minum layak tidak termasuk sumur tidak terlindung, mata air tidak terlindung, dan air kemasan (jika sumber air mandi/cuci tidak layak), atau air permukaan yang diambil langsung dari sungai, kolam, sungai, danau, waduk, atau saluran irigasi.

"Air minum adalah air untuk minum, kebutuhan dasar perorangan dan hygiene rumah tangga dan memasak". (Sumber: mdgs.un.org)

otherwise improved type such as flush/pour-flush toilets that discharge directly into an open sewer or ditch or elsewhere; pit latrines without a slab; bucket latrines; hanging toilets or latrines; and the practice of open defecation in the bush, field or directly on the river. (Source: mdgs.un.org)

12. **An improved drinking water source** is a facility that, by nature of its construction, is protected from outside contamination in particular from contamination with fecal matter. Improved drinking water sources include: piped water into dwelling, plot or yard; public tap/ standpipe; borehole/tube well; protected dug well; protected spring; rainwater collection and bottled water. Users of bottled water are considered to have access to improved sources only when they have a secondary source which is of an otherwise improved type. Improved drinking water sources do not include unprotected wells, unprotected springs, water provided by carts with small tanks/drums, tanker truck-provided water and bottled water (if the secondary source is not improved) or surfacewater taken directly from rivers, ponds, streams, lakes, dams, or irrigation channels.

"Drinking water is defined as water used for ingestion, food preparation and basic hygiene purposes". (Source: mdgs.un.org)

13. **Peristiwa tindak pidana yang dilaporkan** ialah setiap peristiwa yang diterima kepolisian dari laporan masyarakat, atau peristiwa dimana pelakunya tertangkap tangan oleh kepolisian.
14. **Jumlah tindak pidana** menggambarkan jumlah kasus tindak pidana yang terjadi pada kurun waktu tertentu.
15. **Bencana Alam** adalah peristiwa atau serangkaian peristiwa yang mengancam dan mengganggu kehidupan/penghidupan masyarakat yang disebabkan oleh faktor alam antara lain berupa gempa bumi, tsunami, gunung meletus, banjir, kekeringan, angin topan, dan tanah longsor sehingga mengakibatkan kerugian materi maupun non-materi.
16. Badan Pusat Statistik (BPS) pertama kali melakukan penghitungan jumlah dan persentase penduduk miskin pada tahun 1984. Penghitungan jumlah dan persentase penduduk miskin mencakup periode 1976–1981. Data dasar yang digunakan adalah Survei Sosial Ekonomi Nasional (Susenans) Modul Konsumsi. Sejak itu, setiap tiga tahun sekali BPS secara rutin mengeluarkan data jumlah dan persentase penduduk miskin yang disajikan menurut daerah perkotaan dan perdesaan.
17. Sejak tahun 2003, BPS secara rutin mengeluarkan data jumlah dan persentase penduduk miskin setiap tahun. Jumlah sampel yang digunakan untuk penghitungan kemiskinan meningkat seiring
13. **Reported crime incidence** includes all criminal cases reported and received by police office, and all crimes caught by police.
14. **Crime total** refers to the number of criminal cases occurring during a given period.
15. **Natural Disaster** is an event or series of events that threaten and disrupt the lives and livelihoods caused by natural factors such as: earthquake, tsunami, volcanic eruption, flood, flash flood, drought, typhoon/cyclone, and landslide so it can lead to result in loss of material and non-material.
16. *BPS-Statistics Indonesia measured poverty incidence for the first time in 1984. The measurement covered the period of 1976–1981. Basic data used to measure poverty were obtained from the results of the National Socioeconomic Survey (Susenans)–Consumption Module. Since then BPS-Statistics Indonesia routinely released the figures of poverty incidence once every three years which were presented by urban and rural areas.*
17. *BPS-Statistics Indonesia has started to release the figures of poverty incidence annually since 2003. The number of sample size used for calculating poverty incidence increases with The number of sample size used by Susenans-*

peningkatan jumlah sampel yang digunakan oleh Susenas Modul Konsumsi. Pada tahun 2003, jumlah sampel Susenas Panel Modul Konsumsi adalah 10.000 rumah tangga dan mulai tahun 2007 diperbesar menjadi 68.800 rumah tangga. Kemudian pada tahun 2011–2014, Susenas dilaksanakan secara triwulanan dengan jumlah sampel sebesar 75.000 rumah tangga per triwulan. Sejak 2015, Susenas dilaksanakan dalam dua periode yaitu Maret dan September. Jumlah sampel Susenas pada bulan Maret adalah 300.000 rumah tangga dan pada bulan September adalah 75.000 rumah tangga.

Consumption Module. In 2003, the sample size of Susenas-Panel Consumption Module was 10,000 households and starting from 2007 was enlarged to 68,800 households. Later in the year 2011–2014, Susenas conducted quarterly with the sample size was 75,000 households in each periode. Since 2015, Susenas conducted in two periode, that were in March and September. The sample size in Susenas March is 300,000 household and in Susenas September is 75,000 household.

18. Estimasi tingkat kemiskinan tahun 2000 dan 2001 untuk level provinsi dan nasional didasarkan atas Susenas Kor. Estimasi tingkat kemiskinan tahun 2003 dan 2004 untuk level provinsi didasarkan atas Susenas Kor, sementara untuk level nasional didasarkan pada Susenas Panel Modul Konsumsi.
 19. Untuk provinsi-provinsi yang tidak dicakup dalam sampel Susenas pada tahun 2000–2002 dilakukan estimasi. Data tahun 2000 termasuk estimasi untuk Provinsi Aceh dan Maluku. Data tahun 2001 termasuk estimasi untuk Provinsi Aceh. Data tahun 2002 termasuk estimasi untuk Provinsi Aceh, Maluku, Maluku Utara, dan Papua.
 20. Untuk mengukur kemiskinan, BPS menggunakan konsep kemampuan memenuhi kebutuhan dasar (*basic*
18. *The estimation of poverty incidence for provincial and national levels in 2000 and 2001 was based on Susenas-Core. The estimation of poverty incidence for provincial level in 2003 and 2004 was also based on Susenas-Core, while the estimation of the national level was based on the Susenas-Consumption Module Panel.*
 19. *For provinces that were not included in the implementation of Susenas during the period 2000–2002, the figures of poverty incidence was estimated. Data in 2000 included the estimation for Aceh and Maluku Province. Data in 2001 included the estimation for Aceh Province. Data in 2002 included the estimation for Aceh, Maluku, Maluku Utara, and Papua Province.*
 20. *To measure poverty, BPS-Statistics Indonesia has used the concept of basic needs approach. Therefore, poverty is*

needs approach). Dengan pendekatan ini, kemiskinan dipandang sebagai ketidakmampuan dari sisi ekonomi untuk memenuhi kebutuhan dasar makanan dan bukan makanan yang diukur dari sisi pengeluaran. Metode yang digunakan adalah menghitung Garis Kemiskinan (GK), yang terdiri dari dua komponen yaitu Garis Kemiskinan Makanan (GKM) dan Garis Kemiskinan Non-Makanan (GKNM). Penghitungan Garis Kemiskinan dilakukan secara terpisah untuk daerah perkotaan dan perdesaan.

viewed as economic inability to fulfill food and non food basic needs which are measured by consumption/ expenditure. The method used is calculating poverty line, which consists of two components that are Food Poverty Line (FPL) and Non-Food Poverty Line (NFPL). The poverty line was calculated separately for urban and rural areas.

21. **Penduduk miskin** adalah penduduk yang memiliki rata-rata pengeluaran per kapita per bulan di bawah Garis Kemiskinan.

21. *A person whose expenditure per capita per month is below the poverty line is considered to be poor.*

22. **Garis Kemiskinan Makanan (GKM)** merupakan nilai pengeluaran kebutuhan minimum makanan yang disetarakan dengan 2.100 kkalori per kapita per hari. Garis Kemiskinan Non-Makanan (GKNM) adalah kebutuhan minimum untuk perumahan, sandang, pendidikan, kesehatan, dan kebutuhan dasar lainnya.

22. *The Food Poverty Line refers to the daily minimum requirement of 2,100 kcal per capita per day. The Non-Food Poverty Line refers to the minimum requirement for household necessities for clothing, education, health, and other basic individual needs.*

23. **Indeks Pembangunan Manusia (IPM)** adalah ukuran ringkas rata-rata capaian/keberhasilan dimensi utama pembangunan manusia yaitu: umur panjang dan hidup sehat, mempunyai pengetahuan, dan memiliki standar hidup yang layak.

23. *The Human Development Index (HDI) is a summary measure of average achievement in key dimensions of human development: a long and healthy life, being knowledgeable, and have a decent standard of living.*

24. Umur panjang dan hidup sehat digambarkan oleh angka harapan hidup saat lahir (e_0) yaitu jumlah tahun yang diharapkan dapat ditempuh oleh bayi yang baru lahir untuk hidup dengan asumsi bahwa pola angka

24. *A long and healthy life is measured by life expectancy at birth (e_0) that is defined as the number of years a newborn infant could expect to live if prevailing patterns of age-specific mortality rates at the time of birth were*

kematian menurut umur pada saat kelahiran sama sepanjang usia bayi. Pengetahuan diukur melalui indikator rata-rata lama sekolah dan harapan lama sekolah. Rata-rata lama sekolah adalah rata-rata lamanya (tahun) penduduk usia 25 tahun ke atas dalam menjalani pendidikan formal. Harapan lama sekolah didefinisikan sebagai lamanya (tahun) sekolah yang diharapkan akan dirasakan oleh anak pada umur tertentu di masa mendatang. Standar hidup yang layak digambarkan oleh pengeluaran per kapita disesuaikan yang ditentukan dari nilai pengeluaran per kapita dan paritas daya beli.

to stay the same throughout the infant's life. Knowledge is measured by mean years of schooling and expected years of schooling. Mean years of schooling is the average number of years education received by people ages 25 and older in their lifetime based on education attainment levels of the population converted into years of schooling based on theoretical durations of each level of education attended. Then, expected years of schooling is defined as the number of years schooling that a child of school entrance age can expect to receive if prevailing patterns of age-specific enrolment rates were to stay the same throughout the child's life. Decent standard of living is measured by consumption per capita indicator that is calculated using consumption per capita and purchasing power parity.

25. IPM adalah rata-rata geometrik dari indeks tiga dimensi:

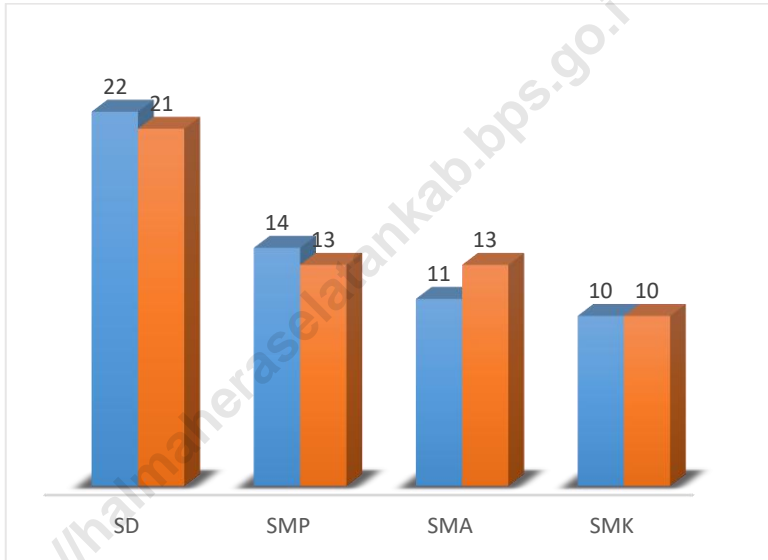
$$IPM = (\text{Ikesehatan} \times \text{Ipendidikan} \times \text{Ipengeluaran})^{1/3}$$

25. *The HDI is the geometric mean of the three dimensional indices:*

$$HDI = (\text{Ihealth} \times \text{Ieducation} \times \text{Iincome})^{1/3}$$

Gambar 4.1
Figures

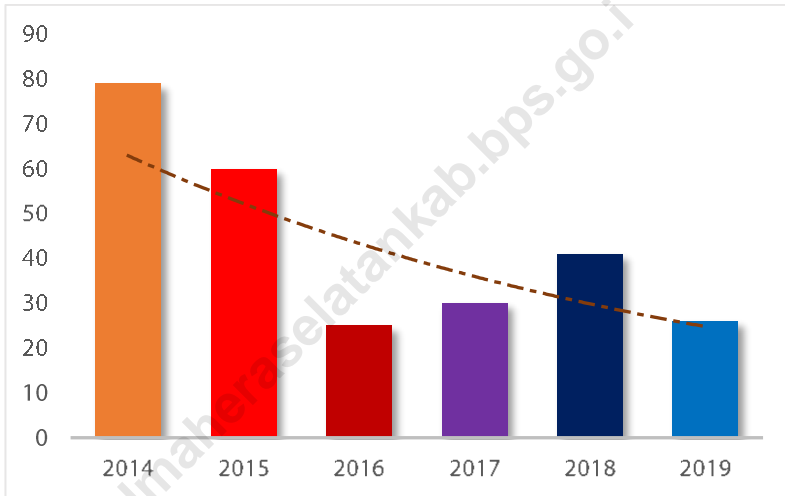
Rasio Murid Guru di Kabupaten Halmahera Selatan, 2019
Student-Teacher Ratio in Halmahera Selatan Regency, 2019



Sumber/Source: Dinas Pendidikan Kabupaten Halmahera Selatan/Education Service of Halmahera Selatan Regency

Gambar
Figures 4.2

Jumlah Kecelakaan di Kabupaten Halmahera Selatan, 2014-2019
Number of Accident and Traffic Victims in Halmahera Selatan Regency, 2014-2019



Sumber/Source: Kepolisian Resort Kabupaten Halmahera Selatan/Police Resort of Halmahera Selatan Regency

4.1. PENDIDIKAN EDUCATION

Jumlah Sekolah, Guru, dan Murid Taman Kanak-Kanak (TK) di Bawah Kementerian Pendidikan dan Kebudayaan Menurut Kecamatan di Kabupaten Halmahera Selatan, 2018/2019 dan 2019/2020
Number of Schools, Teachers, and Pupils in Kindergarten Under the Ministry of Education and Culture by Subdistrict in Halmahera Selatan Regency, 2018/2019 and 2019/2020

Tabel
Table 4.1.1

Kecamatan Subdistrict	Sekolah/Schools					
	Negeri/Public		Swasta/Private		Jumlah/Total	
	2018/2019	2019/2020	2018/2019	2019/2020	2018/2019	2019/2020
(1)	(2)	(3)	(4)	(5)	(6)	(7)
Obi Selatan	...	-	...	3	...	3
Obi	...	-	...	4	...	4
Obi Barat	...	-	...	1	...	1
Obi Timur	...	-	...	-	...	-
Obi Utara	...	-	...	1	...	1
Bacan	...	2	...	3	...	5
Mandioli Selatan	...	-	...	1	...	1
Mandioli Utara	...	-	...	3	...	3
Bacan Selatan	...	-	...	3	...	3
Batang Lomang	...	-	...	-	...	-
Bacan Timur	...	-	...	2	...	2
Bacan Timur Selatan	...	-	...	3	...	3
Bacan Timur Tengah	...	-	...	1	...	1
Bacan Barat	...	-	...	-	...	-
Kasiruta Barat	...	-	...	-	...	-
Kasiruta Timur	...	-	...	-	...	-
Bacan Barat Utara	...	-	...	-	...	-
Kayoa	...	1	...	1	...	2
Kayoa Barat	...	-	...	-	...	-
Kayoa Selatan	...	-	...	1	...	1
Kayoa Utara	...	-	...	-	...	-
Pulau Makian	...	-	...	2	...	2
Makian Barat	...	-	...	-	...	-
Gane Barat	...	-	...	1	...	1
Gane Barat Selatan	...	-	...	-	...	-
Gane Barat Utara	...	-	...	-	...	-
Kepulauan Jorong	...	-	...	-	...	-

Lanjutan Tabel/*Continued Table* 4.1.1

Kecamatan Subdistrict	Sekolah/Schools					
	Negeri/Public		Swasta/Private		Jumlah/Total	
	2018/2019	2019/2020	2018/2019	2019/2020	2018/2019	2019/2020
(1)	(2)	(3)	(4)	(5)	(6)	(7)
Gane Timur	...	-	...	3	...	3
Gane Timur Tengah	...	-	...	-	...	-
Gane Timur Selatan	...	-	...	-	...	-
Halmahera Selatan	...	3	...	33	...	36

Lanjutan Tabel/*Continued Table* 4.1.1

Kecamatan <i>Subdistrict</i>	Guru ¹ /Teachers ¹					
	Negeri/ <i>Public</i>		Swasta/ <i>Private</i>		Jumlah/ <i>Total</i>	
	2018/2019	2019/2020	2018/2019	2019/2020	2018/2019	2019/2020
(1)	(8)	(9)	(10)	(11)	(12)	(13)
Obi Selatan	...	-	...	4	...	4
Obi	...	-	...	18	...	18
Obi Barat	...	-	...	4	...	4
Obi Timur	...	-	...	-	...	-
Obi Utara	...	-	...	5	...	5
Bacan	...	18	...	26	...	44
Mandioli Selatan	...	-	...	2	...	2
Mandioli Utara	...	-	...	3	...	3
Bacan Selatan	...	-	...	12	...	12
Batang Lomang	...	-	...	-	...	-
Bacan Timur	...	-	...	5	...	5
Bacan Timur Selatan	...	-	...	8	...	8
Bacan Timur Tengah	...	-	...	3	...	3
Bacan Barat	...	-	...	-	...	-
Kasiruta Barat	...	-	...	-	...	-
Kasiruta Timur	...	-	...	-	...	-
Bacan Barat Utara	...	-	...	-	...	-
Kayoa	...	3	...	3	...	6
Kayoa Barat	...	-	...	-	...	-
Kayoa Selatan	...	-	...	5	...	5
Kayoa Utara	...	-	...	-	...	-
Pulau Makian	...	-	...	6	...	6
Makian Barat	...	-	...	-	...	-
Gane Barat	...	-	...	4	...	4
Gane Barat Selatan	...	-	...	-	...	-
Gane Barat Utara	...	-	...	-	...	-
Kepulauan Jorong	...	-	...	-	...	-
Gane Timur	...	-	...	12	...	12
Gane Timur Tengah	...	-	...	-	...	-
Gane Timur Selatan	...	-	...	-	...	-
Halmahera Selatan	...	21	...	120	...	141

Lanjutan Tabel/Continued Table 4.1.1

Kecamatan Subdistrict	Murid/Students					
	Negeri/Public		Swasta/Private		Jumlah/Total	
	2018/2019	2019/2020	2018/2019	2019/2020	2018/2019	2019/2020
(1)	(14)	(15)	(16)	(17)	(18)	(19)
Obi Selatan	...	-	...	115	...	115
Obi	...	-	...	177	...	177
Obi Barat	...	-	...	50	...	50
Obi Timur	...	-	...	-	...	-
Obi Utara	...	-	...	117	...	117
Bacan	...	175	...	253	...	428
Mandioli Selatan	...	-	...	38	...	38
Mandioli Utara	...	-	...	80	...	80
Bacan Selatan	...	-	...	201	...	201
Batang Lomang	...	-	...	-	...	-
Bacan Timur	...	-	...	95	...	95
Bacan Timur Selatan	...	-	...	105	...	105
Bacan Timur Tengah	...	-	...	53	...	53
Bacan Barat	...	-	...	-	...	-
Kasiruta Barat	...	-	...	-	...	-
Kasiruta Timur	...	-	...	-	...	-
Bacan Barat Utara	...	-	...	-	...	-
Kayoa	...	54	...	30	...	84
Kayoa Barat	...	-	...	-	...	-
Kayoa Selatan	...	-	...	49	...	49
Kayoa Utara	...	-	...	-	...	-
Pulau Makian	...	-	...	21	...	21
Makian Barat	...	-	...	-	...	-
Gane Barat	...	-	...	22	...	22
Gane Barat Selatan	...	-	...	-	...	-
Gane Barat Utara	...	-	...	-	...	-
Kepulauan Joronga	...	-	...	-	...	-
Gane Timur	...	-	...	126	...	126
Gane Timur Tengah	...	-	...	-	...	-
Gane Timur Selatan	...	-	...	-	...	-
Halmahera Selatan	...	229	...	1 532	...	1 761

Catatan/Note: ¹Jumlah guru termasuk kepala sekolah dan guru/The total of teachers including headmaster and teacher

Sumber/Source: Kementerian Pendidikan dan Kebudayaan, Data Semester Ganjil/Ministry of Educations and Culture, Odd Semester Data

Tabel
Table 4.1.2

Jumlah Sekolah, Guru, dan Murid Raudatul Athfal (RA) di Bawah Kementerian Agama Menurut Kecamatan di Kabupaten Halmahera Selatan, 2018/2019 dan 2019/2020
Number of Schools, Teachers, and Pupils in Raudatul Athfal (RA) Under the Ministry of Religious Affairs by Subdistrict in Halmahera Selatan Regency, 2018/2019 and 2019/2020

Kecamatan Subdistrict	Sekolah/Schools		Guru/Teachers		Murid/Pupils	
	2018/2019	2019/2020	2018/2019	2019/2020	2018/2019	2019/2020
(1)	(2)	(3)	(4)	(5)	(6)	(7)
Obi Selatan	-	-	-	-	-	-
Obi	1	1	3	5	37	37
Obi Barat	1	1	5	5	53	53
Obi Timur	-	-	-	-	-	-
Obi Utara	1	1	4	3	34	34
Bacan	1	1	2	4	26	26
Mandioli Selatan	-	-	-	-	-	-
Mandioli Utara	-	-	-	-	-	-
Bacan Selatan	1	1	5	5	42	42
Batang Lomang	2	2	9	9	72	72
Bacan Timur	-	-	-	-	-	-
Bacan Timur Selatan	1	1	5	5	62	62
Bacan Timur Tengah	-	-	-	-	-	-
Bacan Barat	1	1	3	3	27	27
Kasiruta Barat	-	-	-	-	-	-
Kasiruta Timur	1	1	2	3	29	29
Bacan Barat Utara	-	-	-	-	-	-
Kayoa	-	-	-	-	-	-
Kayoa Barat	-	-	-	-	-	-
Kayoa Selatan	-	-	-	-	-	-
Kayoa Utara	-	-	-	-	-	-
Pulau Makian	1	1	4	4	21	21
Makian Barat	-	-	-	-	-	-
Gane Barat	1	1	4	4	36	36
Gane Barat Selatan	-	-	-	-	-	-
Gane Barat Utara	-	-	-	-	-	-
Kepulauan Joronga	-	-	-	-	-	-
Gane Timur	-	-	-	-	-	-
Gane Timur Tengah	1	1	2	2	21	21
Gane Timur Selatan	-	-	-	-	-	-
Halmahera Selatan	13	13	48	52	460	460

Sumber/Source: Kementerian Agama, Data Semester Ganjil/Ministry of Religious Affairs, Odd Semester Data

Tabel
Table

4.1.3

Jumlah Sekolah, Guru, dan Murid Sekolah Dasar (SD) di Bawah Kementerian Pendidikan dan Kebudayaan Menurut Kecamatan di Kabupaten Halmahera Selatan, 2018/2019 dan 2019/2020
Number of Schools, Teachers, and Pupils in Primary Schools Under the Ministry of Education and Culture by Subdistrict in Halmahera Selatan Regency, 2018/2019 and 2019/2020

Kecamatan Subdistrict	Sekolah/Schools					
	Negeri/Public		Swasta/Private		Jumlah/Total	
	2018/2019	2019/2020	2018/2019	2019/2020	2018/2019	2019/2020
(1)	(2)	(3)	(4)	(5)	(6)	(7)
Obi Selatan	11	11	1	1	12	12
Obi	9	9	5	5	14	14
Obi Barat	6	6	-	-	6	6
Obi Timur	4	4	2	2	6	6
Obi Utara	7	7	1	1	8	8
Bacan	15	15	4	5	19	20
Mandioli Selatan	7	7	2	2	9	9
Mandioli Utara	5	5	1	1	6	6
Bacan Selatan	9	9	1	1	10	10
Batang Lomang	7	7	-	-	7	7
Bacan Timur	11	11	3	3	14	14
Bacan Timur Selatan	7	7	2	2	9	9
Bacan Timur Tengah	7	7	1	1	8	8
Bacan Barat	6	6	-	-	6	6
Kasiruta Barat	11	11	-	-	11	11
Kasiruta Timur	8	8	-	-	8	8
Bacan Barat Utara	8	8	-	-	8	8
Kayoa	16	16	-	-	16	16
Kayoa Barat	5	5	-	-	5	5
Kayoa Selatan	8	8	-	-	8	8
Kayoa Utara	6	6	-	-	6	6
Pulau Makian	12	12	-	-	12	12
Makian Barat	6	6	-	-	6	6
Gane Barat	13	13	-	-	13	13
Gane Barat Selatan	8	8	-	-	8	8
Gane Barat Utara	13	13	-	-	13	13
Kepulauan Jorong	7	7	-	-	7	7

Lanjutan Tabel/*Continued Table* 4.1.3

Kecamatan Subdistrict	Sekolah/Schools					
	Negeri/Public		Swasta/Private		Jumlah/Total	
	2018/2019	2019/2020	2018/2019	2019/2020	2018/2019	2019/2020
(1)	(2)	(3)	(4)	(5)	(6)	(7)
Gane Timur	17	17	-	-	17	17
Gane Timur Tengah	8	8	-	-	8	8
Gane Timur Selatan	6	6	-	-	6	6
Halmahera Selatan	263	263	23	24	286	287

Lanjutan Tabel/Continued Table 4.1.3

Kecamatan Subdistrict	Guru ¹ /Teachers ¹					
	Negeri/Public		Swasta/Private		Jumlah/Total	
	2018/2019	2019/2020	2018/2019	2019/2020	2018/2019	2019/2020
(1)	(8)	(9)	(10)	(11)	(12)	(13)
Obi Selatan	65	73	9	10	74	83
Obi	55	71	23	32	78	103
Obi Barat	35	39	-	-	35	39
Obi Timur	21	22	11	13	32	35
Obi Utara	43	61	3	5	46	66
Bacan	133	144	42	51	175	195
Mandioli Selatan	32	38	10	13	42	51
Mandioli Utara	17	25	2	3	19	28
Bacan Selatan	80	92	7	6	87	98
Batang Lomang	49	57	-	-	49	57
Bacan Timur	74	90	19	21	93	111
Bacan Timur Selatan	32	42	14	15	46	57
Bacan Timur Tengah	35	46	2	3	37	49
Bacan Barat	32	38	-	-	32	38
Kasiruta Barat	32	51	-	-	32	51
Kasiruta Timur	34	41	-	-	34	41
Bacan Barat Utara	37	39	-	-	37	39
Kayoa	107	115	-	-	107	115
Kayoa Barat	24	31	-	-	24	31
Kayoa Selatan	79	75	-	-	79	75
Kayoa Utara	43	48	-	-	43	48
Pulau Makian	99	105	-	-	99	105
Makian Barat	37	45	-	-	37	45
Gane Barat	84	87	-	-	84	87
Gane Barat Selatan	43	51	-	-	43	51
Gane Barat Utara	73	82	-	-	73	82
Kepulauan Joronga	41	45	-	-	41	45
Gane Timur	79	100	-	-	79	100
Gane Timur Tengah	41	51	-	-	41	51
Gane Timur Selatan	17	25	-	-	17	25
Halmahera Selatan	1 573	1 829	142	172	1 715	2 001

Lanjutan Tabel/Continued Table 4.1.3

Kecamatan Subdistrict	Murid/Students					
	Negeri/Public		Swasta/Private		Jumlah/Total	
	2018/2019	2019/2020	2018/2019	2019/2020	2018/2019	2019/2020
(1)	(14)	(15)	(16)	(17)	(18)	(19)
Obi Selatan	1 649	1 613	227	207	1 876	1 820
Obi	1 765	1 827	535	554	2 300	2 381
Obi Barat	844	829	-	-	844	829
Obi Timur	414	397	259	240	673	637
Obi Utara	1 115	1 114	26	37	1 141	1 151
Bacan	2 762	2 819	691	742	3 453	3 561
Mandioli Selatan	989	921	221	201	1 210	1 122
Mandioli Utara	555	543	56	55	611	598
Bacan Selatan	1 570	1 572	89	98	1 659	1 670
Batang Lomang	958	1 057	-	-	958	1 057
Bacan Timur	1 383	1 345	302	346	1 685	1 691
Bacan Timur Selatan	1 029	998	292	274	1 321	1 272
Bacan Timur Tengah	792	798	49	59	841	857
Bacan Barat	634	592	-	-	634	592
Kasiruta Barat	1 098	993	-	-	1 098	993
Kasiruta Timur	775	753	-	-	775	753
Bacan Barat Utara	828	813	-	-	828	813
Kayoa	1 418	1 274	-	-	1 418	1 274
Kayoa Barat	580	553	-	-	580	553
Kayoa Selatan	1 118	1 008	-	-	1 118	1 008
Kayoa Utara	471	410	-	-	471	410
Pulau Makian	1 097	1 055	-	-	1 097	1 055
Makian Barat	500	460	-	-	500	460
Gane Barat	1 347	1 421	-	-	1 347	1 421
Gane Barat Selatan	1 064	1 034	-	-	1 064	1 034
Gane Barat Utara	1 229	1 143	-	-	1 229	1 143
Kepulauan Joronga	1 165	1 141	-	-	1 165	1 141
Gane Timur	1 422	1 350	-	-	1 422	1 350
Gane Timur Tengah	665	643	-	-	665	643
Gane Timur Selatan	617	550	-	-	617	550
Halmahera Selatan	31 853	31 026	2 747	2 813	34 600	33 839

Catatan/Note: ¹Jumlah guru termasuk kepala sekolah dan guru/The total of teachers including headmaster and teacher

Sumber/Source: Kementerian Pendidikan dan Kebudayaan, Data Semester Ganjil/Ministry of Educations and Culture, Odd Semester Data

Jumlah Sekolah, Guru, dan Murid Madrasah Ibtidaiyah (MI) di Bawah Kementerian Agama Menurut Kecamatan di Kabupaten Halmahera Selatan, 2018/2019 dan 2019/2020

Tabel
Table

4.1.4

Number of Schools, Teachers, and Pupils in Madrasah Ibtidaiyah (MI) Under the Ministry of Religious Affairs by Subdistrict in Halmahera Selatan Regency, 2018/2019 and 2019/2020

Kecamatan Subdistrict	Sekolah/Schools		Guru/Teachers		Murid/Pupils	
	2018/2019	2019/2020	2018/2019	2019/2020	2018/2019	2019/2020
(1)	(2)	(3)	(4)	(5)	(6)	(7)
Obi Selatan	...	1	...	11	...	166
Obi	...	3	...	24	...	344
Obi Barat	...	-	...	-	...	-
Obi Timur	...	-	...	-	...	-
Obi Utara	...	2	...	35	...	280
Bacan	...	2	...	10	...	80
Mandioli Selatan	...	-	...	-	...	-
Mandioli Utara	...	-	...	-	...	-
Bacan Selatan	...	5	...	46	...	460
Batang Lomang	...	1	...	24	...	110
Bacan Timur	...	1	...	6	...	27
Bacan Timur Selatan	...	-	...	-	...	-
Bacan Timur Tengah	...	1	...	8	...	60
Bacan Barat	...	3	...	19	...	117
Kasiruta Barat	...	-	...	-	...	-
Kasiruta Timur	...	2	...	20	...	99
Bacan Barat Utara	...	1	...	2	...	63
Kayoa	...	1	...	9	...	65
Kayoa Barat	...	1	...	5	...	43
Kayoa Selatan	...	2	...	16	...	230
Kayoa Utara	...	-	...	-	...	-
Pulau Makian	...	2	...	32	...	255
Makian Barat	...	1	...	12	...	19
Gane Barat	...	1	...	17	...	125
Gane Barat Selatan	...	-	...	-	...	-
Gane Barat Utara	...	1	...	11	...	75
Kepulauan Joronga	...	-	...	-	...	-
Gane Timur	...	-	...	-	...	-
Gane Timur Tengah	...	1	...	4	...	53
Gane Timur Selatan	...	-	...	-	...	-
Halmahera Selatan	...	32	...	311	...	2671

Sumber/Source: Kementerian Agama, Data Semester Ganjil/Ministry of Religious Affairs, Odd Semester Data

Tabel
Table

4.1.5

Jumlah Sekolah, Guru, dan Murid Sekolah Menengah Pertama (SMP) di Bawah Kementerian Pendidikan dan Kebudayaan Menurut Kecamatan di Kabupaten Halmahera Selatan, 2018/2019 dan 2019/2020
Number of Schools, Teachers, and Pupils in Junior High Schools Under the Ministry of Education and Culture by Subdistrict in Halmahera Selatan Regency, 2018/2019 and 2019/2020

Kecamatan Subdistrict	Sekolah/Schools					
	Negeri/Public		Swasta/Private		Jumlah/Total	
	2018/2019	2019/2020	2018/2019	2019/2020	2018/2019	2019/2020
(1)	(2)	(3)	(4)	(5)	(6)	(7)
Obi Selatan	5	5	2	2	7	7
Obi	2	2	4	4	6	6
Obi Barat	1	1	1	1	2	2
Obi Timur	1	1	2	2	3	3
Obi Utara	2	2	-	-	2	2
Bacan	2	2	7	7	9	9
Mandioli Selatan	3	3	-	-	3	3
Mandioli Utara	2	2	-	-	2	2
Bacan Selatan	3	3	-	-	3	3
Batang Lomang	1	1	2	2	3	3
Bacan Timur	3	3	2	2	5	5
Bacan Timur Selatan	3	3	2	2	5	5
Bacan Timur Tengah	3	3	1	1	4	4
Bacan Barat	1	1	1	1	2	2
Kasiruta Barat	3	3	3	3	6	6
Kasiruta Timur	-	-	1	1	1	1
Bacan Barat Utara	2	2	-	-	2	2
Kayoa	2	2	4	4	6	6
Kayoa Barat	2	2	-	-	2	2
Kayoa Selatan	3	3	1	1	4	4
Kayoa Utara	1	1	1	1	2	2
Pulau Makian	5	5	-	-	5	5
Makian Barat	3	3	-	-	3	3
Gane Barat	3	3	1	1	4	4
Gane Barat Selatan	4	4	-	-	4	4
Gane Barat Utara	3	3	2	2	5	5
Kepulauan Joronga	1	1	4	5	5	6

Lanjutan Tabel/*Continued Table* 4.1.5

Kecamatan Subdistrict	Sekolah/Schools					
	Negeri/Public		Swasta/Private		Jumlah/Total	
	2018/2019	2019/2020	2018/2019	2019/2020	2018/2019	2019/2020
(1)	(2)	(3)	(4)	(5)	(6)	(7)
Gane Timur	5	5	1	1	6	6
Gane Timur Tengah	2	2	1	1	3	3
Gane Timur Selatan	1	1	1	1	2	2
Halmahera Selatan	72	72	44	45	116	117

Lanjutan Tabel/Continued Table 4.1.5

Kecamatan Subdistrict	Guru ¹ /Teachers ¹					
	Negeri/Public		Swasta/Private		Jumlah/Total	
	2018/2019	2019/2020	2018/2019	2019/2020	2018/2019	2019/2020
(1)	(8)	(9)	(10)	(11)	(12)	(13)
Obi Selatan	40	44	7	10	47	54
Obi	38	41	33	40	71	81
Obi Barat	9	10	3	4	12	14
Obi Timur	7	8	8	10	15	18
Obi Utara	30	30	-	-	30	30
Bacan	38	37	66	72	104	109
Mandioli Selatan	18	27	-	-	18	27
Mandioli Utara	11	14	-	-	11	14
Bacan Selatan	72	68	-	-	72	68
Batang Lomang	14	17	12	11	26	28
Bacan Timur	22	29	22	22	44	51
Bacan Timur Selatan	22	27	4	7	26	34
Bacan Timur Tengah	25	27	10	11	35	38
Bacan Barat	3	7	2	3	5	10
Kasiruta Barat	16	19	17	17	33	36
Kasiruta Timur	-	-	5	4	5	4
Bacan Barat Utara	14	16	-	-	14	16
Kayoa	21	22	27	28	48	50
Kayoa Barat	22	21	-	-	22	21
Kayoa Selatan	28	30	12	13	40	43
Kayoa Utara	2	3	7	6	9	9
Pulau Makian	45	58	-	-	45	58
Makian Barat	32	35	-	-	32	35
Gane Barat	38	40	6	6	44	46
Gane Barat Selatan	41	47	-	-	41	47
Gane Barat Utara	25	29	20	18	45	47
Kepulauan Jorongga	3	4	12	20	15	24
Gane Timur	46	43	2	4	48	47
Gane Timur Tengah	18	17	10	7	28	24
Gane Timur Selatan	9	11	5	4	14	15
Halmahera Selatan	709	781	290	317	999	1 098

Lanjutan Tabel/Continued Table 4.1.5

Kecamatan Subdistrict	Murid/Students					
	Negeri/Public		Swasta/Private		Jumlah/Total	
	2018/2019	2019/2020	2018/2019	2019/2020	2018/2019	2019/2020
(1)	(14)	(15)	(16)	(17)	(18)	(19)
Obi Selatan	642	688	54	76	696	764
Obi	493	485	630	610	1 123	1 095
Obi Barat	122	121	46	61	168	182
Obi Timur	106	124	111	149	217	273
Obi Utara	424	440	-	-	424	440
Bacan	451	430	792	895	1 243	1 325
Mandioli Selatan	400	429	-	-	400	429
Mandioli Utara	167	195	-	-	167	195
Bacan Selatan	1 094	1 098	-	-	1 094	1 098
Batang Lomang	153	170	101	127	254	297
Bacan Timur	249	248	262	266	511	514
Bacan Timur Selatan	299	312	168	201	467	513
Bacan Timur Tengah	206	206	91	106	297	312
Bacan Barat	103	128	77	87	180	215
Kasiruta Barat	174	160	106	128	280	288
Kasiruta Timur	-	-	50	83	50	83
Bacan Barat Utara	173	201	-	-	173	201
Kayoa	202	192	157	175	359	367
Kayoa Barat	237	289	-	-	237	289
Kayoa Selatan	360	354	96	148	456	502
Kayoa Utara	60	59	34	32	94	91
Pulau Makian	423	456	-	-	423	456
Makian Barat	243	250	-	-	243	250
Gane Barat	410	423	43	46	453	469
Gane Barat Selatan	436	442	-	-	436	442
Gane Barat Utara	215	257	212	224	427	481
Kepulauan Jorongga	100	97	234	329	334	426
Gane Timur	498	525	48	50	546	575
Gane Timur Tengah	237	264	38	34	275	298
Gane Timur Selatan	127	128	69	92	196	220
Halmahera Selatan	8 804	9 171	3 419	3 919	12 223	13 090

Catatan/Note: ¹Jumlah guru termasuk kepala sekolah dan guru/The total of teachers including headmaster and teacher

Sumber/Source: Kementerian Pendidikan dan Kebudayaan, Data Semester Ganjil/Ministry of Educations and Culture, Odd Semester Data

Tabel
Table 4.1.6

Jumlah Sekolah, Guru, dan Murid Madrasah Tsanawiyah (MTs) di Bawah Kementerian Agama Menurut Kecamatan di Kabupaten Halmahera Selatan, 2018/2019 dan 2019/2020
Number of Schools, Teachers, and Pupils in Madrasah Tsanawiyah (MTs) Under the Ministry of Religious Affairs by Subdistrict in Halmahera Selatan Regency, 2018/2019 and 2019/2020

Kecamatan Subdistrict	Sekolah/Schools		Guru/Teachers		Murid/Pupils	
	2018/2019	2019/2020	2018/2019	2019/2020	2018/2019	2019/2020
(1)	(2)	(3)	(4)	(5)	(6)	(7)
Obi Selatan	...	2	...	20	...	228
Obi	...	3	...	31	...	452
Obi Barat	...	1	...	2	...	10
Obi Timur	...	-	...	-	...	-
Obi Utara	...	3	...	39	...	293
Bacan	...	3	...	52	...	508
Mandioli Selatan	...	2	...	14	...	102
Mandioli Utara	...	1	...	2	...	30
Bacan Selatan	...	4	...	47	...	264
Batang Lomang	...	1	...	12	...	83
Bacan Timur	...	3	...	39	...	292
Bacan Timur Selatan	...	1	...	17	...	124
Bacan Timur Tengah	...	1	...	12	...	81
Bacan Barat	...	-	...	-	...	-
Kasiruta Barat	...	-	...	-	...	-
Kasiruta Timur	...	1	...	9	...	118
Bacan Barat Utara	...	1	...	4	...	47
Kayoa	...	1	...	17	...	161
Kayoa Barat	...	-	...	-	...	-
Kayoa Selatan	...	1	...	17	...	123
Kayoa Utara	...	1	...	16	...	64
Pulau Makian	...	4	...	67	...	305
Makian Barat	...	1	...	15	...	110
Gane Barat	...	4	...	27	...	209
Gane Barat Selatan	...	-	...	-	...	-
Gane Barat Utara	...	2	...	22	...	145
Kepulauan Joronga	...	1	...	4	...	52
Gane Timur	...	1	...	12	...	87
Gane Timur Tengah	...	-	...	-	...	-
Gane Timur Selatan	...	-	...	-	...	-
Halmahera Selatan	...	43	...	497	...	3 888

Sumber/Source: Kementerian Agama, Data Semester Ganjil/Ministry of Religious Affairs, Odd Semester Data

Jumlah Sekolah, Guru, dan Murid Sekolah Menengah Atas (SMA) di Bawah Kementerian Pendidikan dan Kebudayaan Menurut Kecamatan di Kabupaten Halmahera Selatan, 2018/2019 dan 2019/2020

Tabel 4.1.7
Table

Number of Schools, Teachers, and Pupils in Senior High Schools Under the Ministry of Education and Culture by Subdistrict in Halmahera Selatan Regency, 2018/2019 and 2019/2020

Kecamatan Subdistrict	Sekolah/Schools					
	Negeri/Public		Swasta/Private		Jumlah/Total	
	2018/2019	2019/2020	2018/2019	2019/2020	2018/2019	2019/2020
(1)	(2)	(3)	(4)	(5)	(6)	(7)
Obi Selatan	3	3	-	-	3	3
Obi	2	2	2	2	4	4
Obi Barat	1	1	1	1	2	2
Obi Timur	1	1	1	1	2	2
Obi Utara	1	1	2	2	3	3
Bacan	1	1	2	3	3	4
Mandioli Selatan	2	2	-	-	2	2
Mandioli Utara	1	1	-	-	1	1
Bacan Selatan	1	1	-	-	1	1
Batang Lomang	1	1	-	-	1	1
Bacan Timur	2	2	-	-	2	2
Bacan Timur Selatan	1	1	2	2	3	3
Bacan Timur Tengah	1	1	-	1	1	2
Bacan Barat	1	1	-	-	1	1
Kasiruta Barat	-	-	-	1	-	1
Kasiruta Timur	-	-	-	-	-	-
Bacan Barat Utara	-	-	-	-	-	-
Kayoa	2	2	-	-	2	2
Kayoa Barat	1	1	-	-	1	1
Kayoa Selatan	2	2	-	-	2	2
Kayoa Utara	1	1	-	-	1	1
Pulau Makian	2	2	1	1	3	3
Makian Barat	2	2	-	-	2	2
Gane Barat	1	1	1	1	2	2
Gane Barat Selatan	2	2	1	1	3	3
Gane Barat Utara	2	2	-	-	2	2
Kepulauan Joronga	-	-	1	1	1	1

Lanjutan Tabel/*Continued Table* 4.1.7

Kecamatan Subdistrict	Sekolah/Schools					
	Negeri/Public		Swasta/Private		Jumlah/Total	
	2018/2019	2019/2020	2018/2019	2019/2020	2018/2019	2019/2020
(1)	(2)	(3)	(4)	(5)	(6)	(7)
Gane Timur	1	1	1	1	2	2
Gane Timur Tengah	1	1	-	-	1	1
Gane Timur Selatan	1	1	-	-	1	1
Halmahera Selatan	37	37	15	18	52	55

Lanjutan Tabel/Continued Table 4.1.7

Kecamatan Subdistrict	Guru ¹ /Teachers ¹					
	Negeri/Public		Swasta/Private		Jumlah/Total	
	2018/2019	2019/2020	2018/2019	2019/2020	2018/2019	2019/2020
(1)	(8)	(9)	(10)	(11)	(12)	(13)
Obi Selatan	31	41	-	-	31	41
Obi	46	48	15	12	61	60
Obi Barat	9	11	8	9	17	20
Obi Timur	8	11	6	7	14	18
Obi Utara	9	12	34	34	43	46
Bacan	55	55	26	37	81	92
Mandioli Selatan	16	17	-	-	16	17
Mandioli Utara	2	3	-	-	2	3
Bacan Selatan	38	39	-	-	38	39
Batang Lomang	11	19	-	-	11	19
Bacan Timur	30	35	-	-	30	35
Bacan Timur Selatan	15	17	17	26	32	43
Bacan Timur Tengah	8	10	-	5	8	15
Bacan Barat	5	6	-	-	5	6
Kasiruta Barat	-	-	-	1	-	1
Kasiruta Timur	-	-	-	-	-	-
Bacan Barat Utara	-	-	-	-	-	-
Kayoa	24	24	-	-	24	24
Kayoa Barat	12	13	-	-	12	13
Kayoa Selatan	15	18	-	-	15	18
Kayoa Utara	8	11	-	-	8	11
Pulau Makian	25	36	11	13	36	49
Makian Barat	31	37	-	-	31	37
Gane Barat	17	18	6	12	23	30
Gane Barat Selatan	15	24	8	9	23	33
Gane Barat Utara	19	25	-	-	19	25
Kepulauan Joronga	-	-	2	3	2	3
Gane Timur	20	20	4	5	24	25
Gane Timur Tengah	3	5	-	-	3	5
Gane Timur Selatan	2	9	-	-	2	9
Halmahera Selatan	474	564	137	173	611	737

Lanjutan Tabel/*Continued Table* 4.1.7

Kecamatan <i>Subdistrict</i>	Murid/ <i>Students</i>					
	Negeri/ <i>Public</i>		Swasta/ <i>Private</i>		Jumlah/ <i>Total</i>	
	2018/2019	2019/2020	2018/2019	2019/2020	2018/2019	2019/2020
(1)	(14)	(15)	(16)	(17)	(18)	(19)
Obi Selatan	556	571	-	-	556	571
Obi	658	724	99	148	757	872
Obi Barat	92	107	58	77	150	184
Obi Timur	90	96	83	97	173	193
Obi Utara	61	60	220	232	281	292
Bacan	811	813	580	747	1 391	1 560
Mandioli Selatan	214	239	-	-	214	239
Mandioli Utara	71	73	-	-	71	73
Bacan Selatan	833	894	-	-	833	894
Batang Lomang	230	210	-	-	230	210
Bacan Timur	449	522	-	-	449	522
Bacan Timur Selatan	242	248	215	267	457	515
Bacan Timur Tengah	131	138	-	75	131	213
Bacan Barat	83	83	-	-	83	83
Kasiruta Barat	-	-	-	42	-	42
Kasiruta Timur	-	-	-	-	-	-
Bacan Barat Utara	-	-	-	-	-	-
Kayoa	347	381	-	-	347	381
Kayoa Barat	168	170	-	-	168	170
Kayoa Selatan	220	249	-	-	220	249
Kayoa Utara	90	78	-	-	90	78
Pulau Makian	258	251	64	97	322	348
Makian Barat	194	187	-	-	194	187
Gane Barat	209	242	108	118	317	360
Gane Barat Selatan	245	250	80	71	325	321
Gane Barat Utara	209	233	-	-	209	233
Kepulauan Joronga	-	-	59	82	59	82
Gane Timur	216	220	108	100	324	320
Gane Timur Tengah	51	57	-	-	51	57
Gane Timur Selatan	124	108	-	-	124	108
Halmahera Selatan	6 852	7 204	1 674	2 153	8 526	9 357

Catatan/*Note*: ¹Jumlah guru termasuk kepala sekolah dan guru/*The total of teachers including headmaster and teacher*

Sumber/*Source*: Kementerian Pendidikan dan Kebudayaan, Data Semester Ganjil/*Ministry of Educations and Culture, Odd Semester Data*

Jumlah Sekolah, Guru, dan Murid Sekolah Menengah Kejuruan (SMK) di Bawah Kementerian Pendidikan dan Kebudayaan Menurut Kecamatan di Kabupaten Halmahera Selatan, 2018/2019 dan 2019/2020

Tabel 4.1.8
Table

Number of Schools, Teachers, and Pupils in Vocational High Schools Under the Ministry of Education and Culture by Subdistrict in Halmahera Selatan Regency, 2018/2019 and 2019/2020

Kecamatan Subdistrict	Sekolah/Schools		Guru/Teachers		Murid/Pupils	
	2018/2019	2019/2020	2018/2019	2019/2020	2018/2019	2019/2020
(1)	(2)	(3)	(4)	(5)	(6)	(7)
Obi Selatan	-	-	-	-	-	-
Obi	4	4	31	31	410	425
Obi Barat	-	-	-	-	-	-
Obi Timur	-	-	-	-	-	-
Obi Utara	1	1	14	15	43	37
Bacan	2	2	41	42	625	667
Mandioli Selatan	-	-	-	-	-	-
Mandioli Utara	1	1	2	3	62	72
Bacan Selatan	1	1	24	23	172	171
Batang Lomang	-	-	-	-	-	-
Bacan Timur	2	3	27	32	103	105
Bacan Timur Selatan	-	-	-	-	-	-
Bacan Timur Tengah	1	1	7	5	60	68
Bacan Barat	-	-	-	-	-	-
Kasiruta Barat	-	-	-	-	-	-
Kasiruta Timur	-	-	-	-	-	-
Bacan Barat Utara	1	1	8	12	70	75
Kayoa	1	1	11	9	73	64
Kayoa Barat	-	-	-	-	-	-
Kayoa Selatan	1	2	3	9	73	89
Kayoa Utara	1	1	11	12	60	57
Pulau Makian	1	1	13	16	112	114
Makian Barat	-	-	-	-	-	-
Gane Barat	-	-	-	-	-	-
Gane Barat Selatan	1	1	3	6	100	94
Gane Barat Utara	1	1	3	4	33	52
Kepulauan Joronga	1	1	4	5	29	49
Gane Timur	-	-	-	-	-	-
Gane Timur Tengah	1	1	5	8	81	95
Gane Timur Selatan	-	-	-	-	-	-
Halmahera Selatan	21	23	207	232	2 106	2 234

Lanjutan Tabel/*Continued Table* 4.1.8

Sumber/*Source*: Kementerian Pendidikan dan Kebudayaan, Data Semester Ganjil/*Ministry of Educations and Culture, Odd Semester Data*

<https://halmaheraselatankab.bps.go.id>

Tabel
Table

4.1.9

Jumlah Sekolah, Guru, dan Murid Madrasah Aliyah (MA) di Bawah Kementerian Agama Menurut Kecamatan di Kabupaten Halmahera Selatan, 2018/2019 dan 2019/2020
Number of Schools, Teachers, and Pupils in Madrasah Aliyah (MA) Under the Ministry of Religious Affairs by Subdistrict in Halmahera Selatan Regency, 2018/2019 and 2019/2020

Kecamatan Subdistrict	Sekolah/Schools					
	Negeri/Public		Swasta/Private		Jumlah/Total	
	2018/2019	2019/2020	2018/2019	2019/2020	2018/2019	2019/2020
(1)	(2)	(3)	(4)	(5)	(6)	(7)
Obi Selatan	...	-	...	-	...	-
Obi	...	-	...	1	...	1
Obi Barat	...	-	...	-	...	-
Obi Timur	...	-	...	-	...	-
Obi Utara	...	-	...	2	...	2
Bacan	...	-	...	1	...	1
Mandioli Selatan	...	-	...	-	...	-
Mandioli Utara	...	-	...	-	...	-
Bacan Selatan	...	-	...	1	...	1
Batang Lomang	...	-	...	-	...	-
Bacan Timur	...	-	...	1	...	1
Bacan Timur Selatan	...	-	...	-	...	-
Bacan Timur Tengah	...	-	...	1	...	1
Bacan Barat	...	-	...	-	...	-
Kasiruta Barat	...	-	...	-	...	-
Kasiruta Timur	...	-	...	1	...	1
Bacan Barat Utara	...	-	...	-	...	-
Kayoa	...	-	...	-	...	-
Kayoa Barat	...	-	...	-	...	-
Kayoa Selatan	...	-	...	1	...	1
Kayoa Utara	...	-	...	-	...	-
Pulau Makian	...	1	...	1	...	2
Makian Barat	...	-	...	1	...	1
Gane Barat	...	-	...	1	...	1
Gane Barat Selatan	...	-	...	-	...	-
Gane Barat Utara	...	-	...	-	...	-
Kepulauan Joronga	...	-	...	1	...	1

Lanjutan Tabel/*Continued Table* 4.1.9

Kecamatan Subdistrict	Sekolah/Schools					
	Negeri/Public		Swasta/Private		Jumlah/Total	
	2018/2019	2019/2020	2018/2019	2019/2020	2018/2019	2019/2020
(1)	(2)	(3)	(4)	(5)	(6)	(7)
Gane Timur	...	-	...	1	...	1
Gane Timur Tengah	...	-	...	-	...	-
Gane Timur Selatan	...	-	...	-	...	-
Halmahera Selatan	...	1	...	14	...	15

Lanjutan Tabel/Continued Table 4.1.9

Kecamatan Subdistrict	Guru ¹ /Teachers ¹					
	Negeri/Public		Swasta/Private		Jumlah/Total	
	2018/2019	2019/2020	2018/2019	2019/2020	2018/2019	2019/2020
(1)	(8)	(9)	(10)	(11)	(12)	(13)
Obi Selatan	...	-	...	-	...	-
Obi	...	-	...	12	...	12
Obi Barat	...	-	...	-	...	-
Obi Timur	...	-	...	-	...	-
Obi Utara	...	-	...	25	...	25
Bacan	...	-	...	23	...	23
Mandioli Selatan	...	-	...	-	...	-
Mandioli Utara	...	-	...	-	...	-
Bacan Selatan	...	-	...	23	...	23
Batang Lomang	...	-	...	-	...	-
Bacan Timur	...	-	...	31	...	31
Bacan Timur Selatan	...	-	...	-	...	-
Bacan Timur Tengah	...	-	...	22	...	22
Bacan Barat	...	-	...	-	...	-
Kasiruta Barat	...	-	...	-	...	-
Kasiruta Timur	...	-	...	7	...	7
Bacan Barat Utara	...	-	...	-	...	-
Kayoa	...	-	...	-	...	-
Kayoa Barat	...	-	...	-	...	-
Kayoa Selatan	...	-	...	20	...	20
Kayoa Utara	...	-	...	-	...	-
Pulau Makian	...	28	...	14	...	42
Makian Barat	...	-	...	12	...	12
Gane Barat	...	-	...	14	...	14
Gane Barat Selatan	...	-	...	-	...	-
Gane Barat Utara	...	-	...	-	...	-
Kepulauan Joronga	...	-	...	2	...	2
Gane Timur	...	-	...	11	...	11
Gane Timur Tengah	...	-	...	-	...	-
Gane Timur Selatan	...	-	...	-	...	-
Halmahera Selatan	...	28	...	216	...	244

Lanjutan Tabel/*Continued Table* 4.1.9

Kecamatan <i>Subdistrict</i>	Murid/ <i>Students</i>					
	Negeri/ <i>Public</i>		Swasta/ <i>Private</i>		Jumlah/ <i>Total</i>	
	2018/2019	2019/2020	2018/2019	2019/2020	2018/2019	2019/2020
(1)	(14)	(15)	(16)	(17)	(18)	(19)
Obi Selatan	...	-	...	-	...	-
Obi	...	-	...	143	...	143
Obi Barat	...	-	...	-	...	-
Obi Timur	...	-	...	-	...	-
Obi Utara	...	-	...	222	...	222
Bacan	...	-	...	209	...	209
Mandioli Selatan	...	-	...	-	...	-
Mandioli Utara	...	-	...	-	...	-
Bacan Selatan	...	-	...	113	...	113
Batang Lomang	...	-	...	-	...	-
Bacan Timur	...	-	...	159	...	159
Bacan Timur Selatan	...	-	...	-	...	-
Bacan Timur Tengah	...	-	...	255	...	255
Bacan Barat	...	-	...	-	...	-
Kasiruta Barat	...	-	...	-	...	-
Kasiruta Timur	...	-	...	111	...	111
Bacan Barat Utara	...	-	...	-	...	-
Kayoa	...	-	...	-	...	-
Kayoa Barat	...	-	...	-	...	-
Kayoa Selatan	...	-	...	82	...	82
Kayoa Utara	...	-	...	-	...	-
Pulau Makian	...	319	...	103	...	422
Makian Barat	...	-	...	19	...	19
Gane Barat	...	-	...	107	...	107
Gane Barat Selatan	...	-	...	-	...	-
Gane Barat Utara	...	-	...	-	...	-
Kepulauan Joronga	...	-	...	90	...	90
Gane Timur	...	-	...	57	...	57
Gane Timur Tengah	...	-	...	-	...	-
Gane Timur Selatan	...	-	...	-	...	-
Halmahera Selatan	...	319	...	1 670	...	1 989

Catatan/*Note*: ¹Jumlah guru termasuk kepala sekolah dan guru/*The total of teachers including headmaster and teacher*

Sumber/*Source*: Kementerian Agama, Data Semester Ganjil/*Ministry of Religious Affairs, Odd Semester Data*

Jumlah Desa ¹ /Kelurahan yang Memiliki Fasilitas Sekolah Menurut Kecamatan dan Tingkat Pendidikan di Kabupaten Halmahera Selatan, 2014-2019

Tabel 4.1.10
Table

Number of Villages ¹/Kelurahan Having Educational Facilities by Subdistrict and Educational Level in Halmahera Selatan Regency, 2014-2019

Kecamatan Subdistrict	SD Primary School		
	2014	2018	2019
(1)	(2)	(3)	(4)
Obi Selatan	8	8	8
Obi	8	8	8
Obi Barat	6	6	6
Obi Timur	4	4	4
Obi Utara	7	7	7
Bacan	13	13	13
Mandioli Selatan	6	6	6
Mandioli Utara	6	6	6
Bacan Selatan	10	10	10
Batang Lomang	8	8	8
Bacan Timur	10	10	10
Bacan Timur Selatan	7	7	7
Bacan Timur Tengah	7	7	7
Bacan Barat	7	7	7
Kasiruta Barat	10	10	10
Kasiruta Timur	8	8	8
Bacan Barat Utara	8	8	8
Kayoa	14	14	14
Kayoa Barat	4	4	4
Kayoa Selatan	6	6	6
Kayoa Utara	6	6	6
Pulau Makian	13	13	13
Makian Barat	7	7	7
Gane Barat	10	10	10
Gane Barat Selatan	8	8	8
Gane Barat Utara	12	12	12
Kepulauan Joronga	7	7	7
Gane Timur	18	16	14
Gane Timur Tengah	8	8	8
Gane Timur Selatan	5	5	5
Halmahera Selatan	251	249	247

Lanjutan Tabel/*Continued Table* 4.1.10

Kecamatan <i>Subdistrict</i>	SMP <i>Junior High School</i>		
	2014	2018	2019
(1)	(5)	(6)	(7)
Obi Selatan	7	8	8
Obi	5	7	7
Obi Barat	2	3	3
Obi Timur	3	3	3
Obi Utara	4	4	4
Bacan	5	7	8
Mandioli Selatan	4	5	5
Mandioli Utara	2	2	2
Bacan Selatan	5	6	7
Batang Lomang	5	5	5
Bacan Timur	6	5	5
Bacan Timur Selatan	5	4	5
Bacan Timur Tengah	3	4	4
Bacan Barat	2	3	3
Kasiruta Barat	3	6	7
Kasiruta Timur	1	3	3
Bacan Barat Utara	3	3	3
Kayoa	2	5	6
Kayoa Barat	2	2	2
Kayoa Selatan	4	4	4
Kayoa Utara	2	2	3
Pulau Makian	7	8	9
Makian Barat	4	4	4
Gane Barat	5	6	6
Gane Barat Selatan	5	5	5
Gane Barat Utara	6	8	8
Kepulauan Joronga	4	6	6
Gane Timur	8	10	10
Gane Timur Tengah	2	3	3
Gane Timur Selatan	2	2	2
Halmahera Selatan	118	143	150

Lanjutan Tabel/Continued Table 4.1.10

Kecamatan Subdistrict	SMA Senior High School		
	2014	2018	2019
(1)	(8)	(9)	(10)
Obi Selatan	3	4	4
Obi	3	5	5
Obi Barat	1	2	2
Obi Timur	1	2	2
Obi Utara	3	5	5
Bacan	1	2	2
Mandioli Selatan	2	2	2
Mandioli Utara	1	1	1
Bacan Selatan	2	2	2
Batang Lomang	1	1	1
Bacan Timur	3	3	3
Bacan Timur Selatan	2	2	2
Bacan Timur Tengah	1	2	2
Bacan Barat	1	1	1
Kasiruta Barat	0	1	1
Kasiruta Timur	1	1	1
Bacan Barat Utara	0	0	0
Kayoa	2	2	2
Kayoa Barat	1	1	1
Kayoa Selatan	2	2	2
Kayoa Utara	1	1	1
Pulau Makian	5	5	6
Makian Barat	3	3	3
Gane Barat	3	2	2
Gane Barat Selatan	2	3	3
Gane Barat Utara	2	2	2
Kepulauan Joronga	1	2	2
Gane Timur	3	4	4
Gane Timur Tengah	1	1	1
Gane Timur Selatan	1	1	1
Halmahera Selatan	53	65	66

Lanjutan Tabel/*Continued Table* 4.1.10

Kecamatan <i>Subdistrict</i>	SMK <i>Vocational School</i>		
	2014	2018	2019
(1)	(11)	(12)	(13)
Obi Selatan	1	0	1
Obi	2	5	5
Obi Barat	0	0	0
Obi Timur	0	0	0
Obi Utara	1	1	2
Bacan	3	2	2
Mandioli Selatan	0	0	0
Mandioli Utara	1	1	1
Bacan Selatan	1	2	2
Batang Lomang	0	0	0
Bacan Timur	1	2	2
Bacan Timur Selatan	0	0	0
Bacan Timur Tengah	2	1	1
Bacan Barat	0	0	0
Kasiruta Barat	0	0	0
Kasiruta Timur	0	0	0
Bacan Barat Utara	1	1	1
Kayoa	1	1	1
Kayoa Barat	0	0	0
Kayoa Selatan	0	2	2
Kayoa Utara	1	1	1
Pulau Makian	1	1	1
Makian Barat	0	0	0
Gane Barat	0	0	0
Gane Barat Selatan	0	1	1
Gane Barat Utara	1	1	1
Kepulauan Joronga	1	1	1
Gane Timur	1	0	0
Gane Timur Tengah	1	1	1
Gane Timur Selatan	0	0	0
Halmahera Selatan	20	24	26

Lanjutan Tabel/Continued Table 4.1.10

Kecamatan Subdistrict	Perguruan Tinggi University		
	2014	2018	2019
(1)	(14)	(15)	(16)
Obi Selatan	0	0	0
Obi	0	0	0
Obi Barat	0	0	0
Obi Timur	0	0	0
Obi Utara	0	0	0
Bacan	1	0	0
Mandioli Selatan	0	0	0
Mandioli Utara	0	0	0
Bacan Selatan	1	1	2
Batang Lomang	0	0	0
Bacan Timur	1	1	1
Bacan Timur Selatan	0	0	0
Bacan Timur Tengah	0	0	0
Bacan Barat	0	0	0
Kasiruta Barat	0	0	0
Kasiruta Timur	0	0	0
Bacan Barat Utara	0	0	0
Kayoa	0	0	0
Kayoa Barat	0	0	0
Kayoa Selatan	0	0	0
Kayoa Utara	0	0	0
Pulau Makian	0	0	0
Makian Barat	0	0	0
Gane Barat	0	0	0
Gane Barat Selatan	0	0	0
Gane Barat Utara	0	0	0
Kepulauan Joronga	0	0	0
Gane Timur	0	0	0
Gane Timur Tengah	0	0	0
Gane Timur Selatan	0	0	0
Halmahera Selatan	3	2	3

Catatan/Note: ¹Desa pada tabel ini termasuk Unit Permukiman Transmigrasi (UPT) yang masih dibina oleh kementerian terkait dan nagari di Provinsi Sumatera Barat/Villages in this table include Transmigration Settlement Unit which is still fostered by the relevant ministries and the nagari in the Province of Sumatera Barat

Sumber/Source: BPS, Pendataan Potensi Desa (Podes)/ BPS-Statistics Indonesia, Village Potential Data Collection

Tabel
Table 4.1.11

Angka Partisipasi Murni (APM) dan Angka Partisipasi Kasar (APK) Menurut Jenjang Pendidikan di Kabupaten Halmahera Selatan, 2018 dan 2019
Net Participation Rates and Gross Participation Rates by Educational Level in Halmahera Selatan Regency, 2018 and 2019

Jenjang Pendidikan Educational Level	Angka Partisipasi Murni (APM) Net Participation Rates		Angka Partisipasi Kasar (APK) Gross Participation Rates	
	2018	2019	2018	2019
(1)	(2)	(3)	(4)	(5)
SD/MI Elementary School	98,38	98,15	115,92	111,54
SMP/MTs Junior High School	75,26	74,56	98,80	82,04
SMA/SMK/MA Senior High School	55,41	59,20	81,09	90,37

Sumber/Source: BPS, Survei Sosial Ekonomi Nasional (Susenas)/BPS-Statistics Indonesia, National Socioeconomic Survey

**Tabel
Table****4.1.12**

Persentase Penduduk Berumur 15 Tahun ke Atas yang Melek Huruf Menurut Kelompok Umur di Kabupaten Halmahera Selatan, 2018 dan 2019
Percentage of Literate People Aged 15 Years and Over by Age Group in Halmahera Selatan Regency, 2018 and 2019

Kelompok Umur Age Group	2018	2019
(1)	(2)	(3)
15–19	100.00	100.00
20–24	100.00	100.00
25–29	100.00	100.00
30–34	99.68	99.39
35–39	99.59	96.80
40–44	98.50	98.74
45–49	100.00	100.00
50+	94.50	92.05
Jumlah/Total	98.61	97.75
15–24	100.00	100.00
15–44	99.68	99.18
15+	98.61	97.75
45+	96.12	94.19

Sumber/Source: BPS, Survei Sosial Ekonomi Nasional (Susenas)/BPS-Statistics Indonesia, National Socioeconomic Survey

Tabel
Table 4.1.13

**Angka Partisipasi Sekolah (APS) Penduduk Berumur
7-18 Tahun menurut Kelompok Umur dan Jenis
Kelamin, 2018 dan 2019**
*School Participation Rate Population Aged 7-18 Years
by Type of Sex and Age Group, 2018 and 2019*

Kelompok Umur (tahun) <i>Age Group (years)</i>	2018			2019		
	Laki-laki <i>Male</i>	Perempuan <i>Female</i>	Jumlah <i>Total</i>	Laki-laki <i>Male</i>	Perempuan <i>Female</i>	Jumlah <i>Total</i>
(1)	(2)	(3)	(4)	(5)	(6)	(7)
7-12	100,00	100,00	100,00	100,00	99,40	99,71
13-15	95,65	95,39	95,53	94,47	95,22	94,89
16-18	65,37	79,18	72,28	71,45	71,48	71,47

Sumber/Source: BPS, Survei Sosial Ekonomi Nasional (Susenas)/BPS-Statistics Indonesia, National Socioeconomic Survey

Jumlah Perguruan Tinggi, Mahasiswa, dan Tenaga Edukatif (Negeri dan Swasta) di Bawah Kementerian Riset, Teknologi, dan Pendidikan Tinggi di Kabupaten Halmahera Selatan, 2016/2017, 2017/2018, 2018/2019

Tabel
Table 4.1.14

Number of Universities, Students and Educational Staff (Public and Private) Under the Ministry of Research, Technology and Higher Education in Halmahera Selatan Regency, 2016/2017, 2017/2018, 2018/2019

Tahun Year	Jumlah Perguruan Tinggi Number of Universities			Jumlah Mahasiswa Number of Students			Jumlah Dosen Number of Lecturers		
	Negeri Public	Swasta Private	Jumlah Total	Negeri Public	Swasta Private	Jumlah Total	Negeri Public	Swasta Private	Jumlah Total
(1)	(2)	(3)	(4)	(5)	(6)	(7)	(8)	(9)	(10)
2018/ 2019	-	1	1	-	2 282	2 282	-	48	48
2017/ 2018	-	1	1	-	2 254	2 254	-	48	48
2016/ 2017	-	1	1	-	2 177	2 177	-	48	48

Sumber/Source: Sekolah Tinggi Pertanian Labuha/Agricultural High School Labuha

4.2. KESEHATAN HEALTH

Tabel
Table 4.2.1

Jumlah Desa ¹/Kelurahan Yang Memiliki Sarana Kesehatan Menurut Kecamatan di Kabupaten Halmahera Selatan, 2014-2019
Number of Village /Kelurahan Having Health Facilities by Subdistrict in Halmahera Selatan Regency, 2014-2019

Kecamatan Subdistrict	Rumah Sakit Hospital		
	2014	2018	2019
(1)	(2)	(3)	(4)
Obi Selatan	0	0	0
Obi	1	1	1
Obi Barat	0	0	0
Obi Timur	0	0	0
Obi Utara	0	0	0
Bacan	1	1	1
Mandioli Selatan	0	0	0
Mandioli Utara	0	0	0
Bacan Selatan	0	0	0
Batang Lomang	0	0	0
Bacan Timur	0	0	0
Bacan Timur Selatan	0	0	0
Bacan Timur Tengah	0	0	0
Bacan Barat	0	0	0
Kasiruta Barat	0	0	0
Kasiruta Timur	0	0	0
Bacan Barat Utara	0	0	0
Kayoa	0	0	0
Kayoa Barat	0	0	0
Kayoa Selatan	0	0	0
Kayoa Utara	0	0	0
Pulau Makian	0	0	0
Makian Barat	0	0	0
Gane Barat	0	0	0
Gane Barat Selatan	0	0	0
Gane Barat Utara	0	0	0
Kepulauan Joronga	0	0	0

Lanjutan Tabel/*Continued Table* 4.2.1

Kecamatan <i>Subdistrict</i>	Rumah Sakit <i>Hospital</i>		
	2014	2018	2019
(1)	(2)	(3)	(4)
Gane Timur	0	0	0
Gane Timur Tengah	1	1	1
Gane Timur Selatan	0	0	0
Halmahera Selatan	3	3	3

Lanjutan Tabel/*Continued Table* 4.2.1

Kecamatan <i>Subdistrict</i>	Rumah Sakit Bersalin <i>Maternity Hospital</i>		
	2014	2018	2019
(1)	(5)	(6)	(7)
Obi Selatan	0	0	0
Obi	0	0	0
Obi Barat	0	0	0
Obi Timur	0	0	0
Obi Utara	0	0	0
Bacan	0	0	0
Mandioli Selatan	0	0	0
Mandioli Utara	0	0	0
Bacan Selatan	0	0	0
Batang Lomang	0	0	0
Bacan Timur	0	0	0
Bacan Timur Selatan	0	0	0
Bacan Timur Tengah	0	0	0
Bacan Barat	0	0	0
Kasiruta Barat	0	0	0
Kasiruta Timur	0	0	0
Bacan Barat Utara	0	0	0
Kayoa	0	0	0
Kayoa Barat	0	0	0
Kayoa Selatan	0	0	0
Kayoa Utara	0	0	0
Pulau Makian	0	0	0
Makian Barat	0	0	0
Gane Barat	0	0	0
Gane Barat Selatan	0	0	0
Gane Barat Utara	0	0	0
Kepulauan Joronga	0	0	0
Gane Timur	0	0	0
Gane Timur Tengah	0	0	0
Gane Timur Selatan	0	0	0
Halmahera Selatan	0	0	0

Lanjutan Tabel/Continued Table 4.2.1

Kecamatan Subdistrict	Poliklinik Polyclinic		
	2014	2018	2019
(1)	(8)	(9)	(10)
Obi Selatan	0	0	0
Obi	0	0	0
Obi Barat	0	0	0
Obi Timur	0	0	0
Obi Utara	0	0	0
Bacan	0	3	1
Mandioli Selatan	0	0	0
Mandioli Utara	0	0	0
Bacan Selatan	0	0	0
Batang Lomang	0	0	0
Bacan Timur	0	0	0
Bacan Timur Selatan	0	0	0
Bacan Timur Tengah	0	0	0
Bacan Barat	0	0	0
Kasiruta Barat	0	0	0
Kasiruta Timur	0	0	0
Bacan Barat Utara	0	0	0
Kayoa	0	0	0
Kayoa Barat	0	0	0
Kayoa Selatan	0	0	0
Kayoa Utara	0	0	0
Pulau Makian	0	0	0
Makian Barat	0	0	0
Gane Barat	0	0	0
Gane Barat Selatan	0	0	0
Gane Barat Utara	0	0	0
Kepulauan Joronga	0	0	0
Gane Timur	0	0	0
Gane Timur Tengah	0	0	0
Gane Timur Selatan	0	0	0
Halmahera Selatan	0	3	1

Lanjutan Tabel/*Continued Table* 4.2.1

Kecamatan <i>Subdistrict</i>	Puskesmas <i>Public Health Center</i>		
	2014	2018	2019
(1)	(11)	(12)	(13)
Obi Selatan	1	1	1
Obi	1	1	1
Obi Barat	1	1	1
Obi Timur	1	1	1
Obi Utara	1	1	1
Bacan	1	1	1
Mandioli Selatan	1	1	1
Mandioli Utara	1	1	2
Bacan Selatan	1	0	1
Batang Lomang	1	0	1
Bacan Timur	1	1	1
Bacan Timur Selatan	1	1	1
Bacan Timur Tengah	1	1	1
Bacan Barat	1	1	1
Kasiruta Barat	1	1	1
Kasiruta Timur	1	1	1
Bacan Barat Utara	1	1	1
Kayoa	1	2	2
Kayoa Barat	1	1	1
Kayoa Selatan	1	1	1
Kayoa Utara	1	1	1
Pulau Makian	1	1	1
Makian Barat	1	1	1
Gane Barat	1	1	1
Gane Barat Selatan	1	1	1
Gane Barat Utara	1	1	1
Kepulauan Joronga	1	1	1
Gane Timur	1	2	3
Gane Timur Tengah	1	1	1
Gane Timur Selatan	1	1	1
Halmahera Selatan	30	30	34

Lanjutan Tabel/Continued Table 4.2.1

Kecamatan Subdistrict	Puskesmas Pembantu Subsidiary of Public Health Center		
	2014	2018	2019
(1)	(14)	(15)	(16)
Obi Selatan	3	4	2
Obi	1	0	1
Obi Barat	1	5	1
Obi Timur	0	0	0
Obi Utara	1	1	1
Bacan	0	1	0
Mandioli Selatan	0	0	0
Mandioli Utara	1	1	1
Bacan Selatan	0	2	0
Batang Lomang	1	1	0
Bacan Timur	1	2	2
Bacan Timur Selatan	1	1	1
Bacan Timur Tengah	0	0	0
Bacan Barat	0	0	0
Kasiruta Barat	2	4	1
Kasiruta Timur	2	2	0
Bacan Barat Utara	1	0	1
Kayoa	2	1	2
Kayoa Barat	0	0	0
Kayoa Selatan	1	0	1
Kayoa Utara	0	0	1
Pulau Makian	1	0	1
Makian Barat	0	1	0
Gane Barat	1	1	0
Gane Barat Selatan	2	0	2
Gane Barat Utara	2	0	1
Kepulauan Joronga	2	1	1
Gane Timur	3	3	3
Gane Timur Tengah	1	1	1
Gane Timur Selatan	0	1	0
Halmahera Selatan	30	33	24

Lanjutan Tabel/*Continued Table* 4.2.1

Kecamatan <i>Subdistrict</i>	Apotek <i>Pharmacy</i>		
	2014	2018	2019
(1)	(14)	(15)	(16)
Obi Selatan	0	0	0
Obi	0	1	2
Obi Barat	0	0	0
Obi Timur	0	0	0
Obi Utara	0	1	1
Bacan	3	4	3
Mandioli Selatan	0	0	0
Mandioli Utara	0	0	0
Bacan Selatan	1	2	1
Batang Lomang	0	0	0
Bacan Timur	1	0	1
Bacan Timur Selatan	0	0	0
Bacan Timur Tengah	0	0	0
Bacan Barat	0	1	0
Kasiruta Barat	0	0	0
Kasiruta Timur	0	0	0
Bacan Barat Utara	0	0	0
Kayoa	0	0	0
Kayoa Barat	0	0	0
Kayoa Selatan	0	0	0
Kayoa Utara	0	0	0
Pulau Makian	0	0	0
Makian Barat	0	0	0
Gane Barat	0	0	0
Gane Barat Selatan	0	0	0
Gane Barat Utara	0	0	0
Kepulauan Jorong	0	0	0
Gane Timur	0	0	0
Gane Timur Tengah	0	0	0
Gane Timur Selatan	0	0	0
Halmahera Selatan	5	9	8

Catatan/*Note*: ¹Desa pada tabel ini termasuk Unit Permukiman Transmigrasi (UPT) yang masih dibina oleh kementerian terkait dan nagari di Provinsi Sumatera Barat/*Villages in this table include Transmigration Settlement Unit which is still fostered by the relevant ministries and the nagari in the Province of Sumatera Barat*

Sumber/*Source*: BPS, Pendataan Potensi Desa (Podes)/BPS-Statistics Indonesia, Village Potential Data Collecting

Tabel
Table 4.2.2

Banyaknya Fasilitas Kesehatan menurut Kecamatan di Kabupaten Halmahera Selatan, 2019
Number of Health Facilities by Subdistrict in Halmahera Selatan Regency, 2019

	Kecamatan Subdistrict	Rumah Sakit Hospital	Puskesmas Public Health Center	Pustu Public Health Subcenter
	(1)	(2)	(3)	(4)
010	Obi Selatan	-	1	3
020	Obi	1	1	1
021	Obi Barat	-	1	1
022	Obi Timur	-	1	-
023	Obi Utara	-	1	1
030	Bacan	1	1	-
031	Mandioli Selatan	-	1	-
032	Mandioli Utara	-	1	1
033	Bacan Selatan	-	1	-
034	Kep Batang Lomang	-	1	-
040	Bacan Timur	-	1	2
041	Bacan Timur Selatan	-	1	1
042	Bacan Timur Tengah	-	1	-
050	Bacan Barat	-	1	-
051	Kasiruta Barat	-	2	2
052	Kasiruta Timur	-	1	-
053	Bacan Barat Utara	-	1	-
060	Kayoa	-	2	1
061	Kayoa Barat	-	1	-
062	Kayoa Selatan	-	1	-
063	Kayoa Utara	-	1	1
070	Pulau Makian	-	-	1
071	Makian Barat	-	1	1
080	Gane Barat	-	1	2
081	Gane Barat Selatan	-	1	3
082	Gane Barat Utara	-	1	2
083	Kep Jorong	-	1	2
090	Gane Timur	-	2	1
091	Gane Timur Tengah	1	1	1
092	Gane Timur Selatan	-	1	-
	Halmahera	2019	3	32
	Selatan	2018	3	32

Lanjutan Tabel/Continued Table 4.2.2

	Kecamatan Subdistrict	Klinik/Balai Kesehatan Clinic/Health Center	Posyandu Maternal & Child Health Center	Polindes Village Maternity	
	(1)	(5)	(6)	(7)	
010	Obi Selatan	-	13	3	
020	Obi	1	12	3	
021	Obi Barat	-	6	1	
022	Obi Timur	-	6	2	
023	Obi Utara	-	11	2	
030	Bacan	-	21	4	
031	Mandioli Selatan	-	7	5	
032	Mandioli Utara	-	6	3	
033	Bacan Selatan	-	16	2	
034	Kep Batang Lomang	-	11	6	
040	Bacan Timur	-	19	5	
041	Bacan Timur Selatan	-	9	3	
042	Bacan Timur Tengah	-	10	6	
050	Bacan Barat	-	8	7	
051	Kasiruta Barat	-	13	7	
052	Kasiruta Timur	-	10	3	
053	Bacan Barat Utara	-	9	6	
060	Kayoa	-	20	8	
061	Kayoa Barat	-	5	3	
062	Kayoa Selatan	-	11	5	
063	Kayoa Utara	-	6	4	
070	Pulau Makian	-	18	7	
071	Makian Barat	-	8	5	
080	Gane Barat	-	13	7	
081	Gane Barat Selatan	-	11	4	
082	Gane Barat Utara	-	13	6	
083	Kep Jorong	-	8	4	
090	Gane Timur	-	21	7	
091	Gane Timur Tengah	-	9	3	
092	Gane Timur Selatan	-	7	4	
	Halmahera	2019	1	337	135
	Selatan	2018	0	333	131

Sumber/Source: Dinas Kesehatan Kabupaten Halmahera Selatan/Health Service of Halmahera Selatan Regency

Tabel
Table 4.2.3

Banyaknya Tenaga Kesehatan menurut Kecamatan di Kabupaten Halmahera Selatan, 2019
Number of Health Personnel by Subdistrict in Halmahera Selatan Regency, 2019

	Kecamatan Subdistrict	Tenaga Medis / Medical			
		Dokter Doctor	Perawat Nurse	Bidan Midwife	Farmasi Pharmacy
	(1)	(2)	(3)	(4)	(5)
010	Obi Selatan	1	16	11	3
020	Obi	2	15	19	2
021	Obi Barat	0	11	7	2
022	Obi Timur	0	11	9	2
023	Obi Utara	1	18	15	3
030	Bacan	1	13	22	4
031	Mandioli Selatan	1	5	18	1
032	Mandioli Utara	0	5	11	1
033	Bacan Selatan	1	9	21	2
034	Kep Batang Lomang	0	5	17	1
040	Bacan Timur	2	10	28	2
041	Bacan Timur Selatan	1	5	19	2
042	Bacan Timur Tengah	1	11	16	1
050	Bacan Barat	0	4	11	2
051	Kasiruta Barat	0	8	11	1
052	Kasiruta Timur	1	11	15	2
053	Bacan Barat Utara	1	9	12	0
060	Kayoa	2	17	24	3
061	Kayoa Barat	0	4	8	1
062	Kayoa Selatan	0	6	20	1
063	Kayoa Utara	0	8	13	1
070	Pulau Makian	2	6	22	2
071	Makian Barat	1	11	12	0
080	Gane Barat	1	14	14	2
081	Gane Barat Selatan	0	11	13	3
082	Gane Barat Utara	1	9	17	1
083	Kep Jorong	2	8	11	2
090	Gane Timur	1	24	23	4
091	Gane Timur Tengah	0	7	7	1
092	Gane Timur Selatan	1	7	8	2
	Halmahera Selatan	2019	298	454	54
		2018	265	436	38

Lanjutan Tabel/*Continued Table* 4.2.3

	Kecamatan <i>Subdistrict</i>	Tenaga Nonmedis / <i>Nonmedical</i>				
		Ahli Gizi <i>Dietician</i>	Teknisi Medis*) <i>Medical Technician</i>	Sanitasi <i>Sanitation</i>	Kesehatan Masyarakat <i>Public Health</i>	
	(1)	(6)	(7)	(8)	(9)	
010	Obi Selatan	1	0	1	5	
020	Obi	2	0	1	6	
021	Obi Barat	3	0	2	2	
022	Obi Timur	2	0	1	0	
023	Obi Utara	2	0	2	3	
030	Bacan	1	0	1	5	
031	Mandioli Selatan	0	0	2	2	
032	Mandioli Utara	3	0	1	4	
033	Bacan Selatan	1	0	0	8	
034	Kep Batang Lomang	2	0	1	3	
040	Bacan Timur	3	0	1	7	
041	Bacan Timur Selatan	1	0	3	5	
042	Bacan Timur Tengah	3	0	1	7	
050	Bacan Barat	1	0	0	4	
051	Kasiruta Barat	1	0	1	2	
052	Kasiruta Timur	1	0	1	3	
053	Bacan Barat Utara	1	0	2	1	
060	Kayoa	6	0	1	10	
061	Kayoa Barat	1	0	1	3	
062	Kayoa Selatan	2	0	1	5	
063	Kayoa Utara	0	0	1	5	
070	Pulau Makian	1	0	2	4	
071	Makian Barat	1	0	1	6	
080	Gane Barat	3	0	1	1	
081	Gane Barat Selatan	1	0	0	3	
082	Gane Barat Utara	2	0	1	5	
083	Kep Joronga	1	0	1	5	
090	Gane Timur	5	0	3	5	
091	Gane Timur Tengah	1	0	1	4	
092	Gane Timur Selatan	1	0	1	2	
	Halmahera	2019	53	0	36	125
	Selatan	2018	41	0	30	126

*) termasuk Ahli Radiologi, Fisioterapi, Penata Anestesi/*included Radiologist, Physiotherapist, Anesthesia*Sumber/*Source*: Dinas Kesehatan Kabupaten Halmahera Selatan/*Health Service of Halmahera Selatan Regency*

Tabel
Table 4.2.4

**Banyaknya Tenaga Kesehatan menurut Unit Kerja
di Kabupaten Halmahera Selatan, 2019**
*Number of Health Personnel (Government Employees)
by Unit in Halmahera Selatan Regency, 2019*

Unit Kerja Unit	Tenaga Medis / Medical				
	Dokter Doctor	Perawat Nurse	Bidan Midwife	Farmasi Pharmacy	
(1)	(2)	(3)	(4)	(5)	
Puskesmas <i>Public Health Center</i>	24	298	455	54	
Rumah Sakit Bacan <i>Bacan Hospital</i>	11	150	74	24	
Rumah Sakit Obi <i>Obi Hospital</i>	3	24	24	4	
Rumah Sakit Bisui <i>Bisui Hospital</i>	1	16	4	1	
Instalasi Farmasi <i>Pharmaceutical Installation</i>	0	5	0	10	
Malaria Center <i>Malaria Centre</i>	0	1	0	0	
Laboratorium Kesehatan Daerah <i>Regional Health Laboratory</i>	0	0	0	0	
Dinas Kesehatan <i>Health Service</i>	0	11	4	6	
Jumlah/Total	2019	39	505	561	99
	2018	61	451	536	78

Lanjutan Tabel/*Continued Table* 4.2.4

Unit Kerja <i>Unit</i>	<i>Tenaga Non-medis / Non-medical</i>			
	Ahli Gizi <i>Dietician</i>	Teknisi Medis*) <i>Medical Technician</i>	Sanitasi <i>Sanita- tion</i>	Kesehatan Masyarakat <i>Public Health</i>
(1)	(6)	(7)	(8)	(9)
Puskesmas <i>Public Health Center</i>	53	0	36	125
Rumah Sakit Bacan <i>Bacan Hospital</i>	6	5	7	18
Rumah Sakit Obi <i>Obi Hospital</i>	4	2	2	6
Rumah Sakit Bisui <i>Bisui Hospital</i>	2	0	0	2
Instalasi Farmasi <i>Pharmaceutical Installation</i>	0	0	0	1
Malaria Center <i>Malaria Centre</i>	0	0	0	7
Laboratorium Kesehatan Daerah <i>Regional Health Laboratory</i>	0	0	0	0
Dinas Kesehatan <i>Health Service</i>	2	0	3	37
Jumlah/Total	2019	67	7	48
	2018	57	13	31

*) termasuk Ahli Radiologi, Fisioterapi, Penata Anestesi/*included Radiologist, Physioteraphist, Anesthesia*

Sumber/*Source*: Dinas Kesehatan Kabupaten Halmahera Selatan/*Health Service of Halmahera Selatan Regency*

Tabel
Table 4.2.5

Banyaknya Dokter Spesialis, Dokter Umum, dan Dokter Gigi menurut Unit Kerja di Kabupaten Halmahera Selatan, 2019
Number of Specialized Doctor, Medical Doctor and Dentist (Government Employees) by Unit in Halmahera Selatan Regency, 2019

Unit Kerja <i>Unit</i>	Dokter Spesialis <i>Specialized Doctor</i>	Dokter Umum <i>Medical Doctor</i>	Dokter Gigi <i>Dentist</i>
(1)	(2)	(3)	(4)
Puskesmas <i>Public Health Center</i>	0	24	5
Rumah Sakit Bacan <i>Bacan Hospital</i>	15	12	2
Rumah Sakit Obi <i>Obi Hospital</i>	1	3	1
Rumah Sakit Bisui <i>Bisui Hospital</i>	0	1	0
Instalasi Farmasi <i>Pharmaceutical Installation</i>	0	0	0
Malaria Center <i>Malaria Centre</i>	0	0	0
Laboratorium Kesehatan Daerah <i>Regional Health Laboratory</i>	0	0	0
Dinas Kesehatan <i>Health Service</i>	0	0	0
Jumlah/Total	16	40	8
	11	47	7

Sumber/Source: Dinas Kesehatan Kabupaten Halmahera Selatan./Health Service of Halmahera Selatan Regency

Tabel
Table**4.2.6****Banyaknya Kelahiran menurut Penolong Kelahiran
di Kabupaten Halmahera Selatan, 2013-2019**
**Number of Birth by Birth Attendant in Halmahera
Selatan Regency, 2013-2019**

Tahun <i>Year</i>	Tenaga Kesehatan*) <i>Medical</i>	Non-Tenaga Kesehatan <i>Non-medical</i>
(1)	(2)	(3)
2013	3 794	1 237
2014	3 856	1 039
2015	4 077	819
2016	4 256	374
2017	4 449	289
2018	1 131	224
2019	5 039	177

*) Terdiri dari dokter dan bidan/*Consist of doctor and midwife*Sumber/*Source*: Dinas Kesehatan Kabupaten Halmahera Selatan/*Health Service of Halmahera Selatan Regency*

Tabel
Table

4.2.7

Banyaknya Balita yang Pernah Mendapat Imunisasi menurut Jenis Imunisasi dan Kecamatan di Kabupaten Halmahera Selatan, 2019
Number of Children Under Five Years Who Had Immunization by Type of Immunization and Subdistrict in Halmahera Selatan Regency, 2019

	Kecamatan Subdistrict	BCG	DPT		
			1	2	3
	(1)	(2)	(3)	(4)	(5)
010	Obi Selatan	214	195	193	189
020	Obi	507	526	495	476
021	Obi Barat	139	135	142	135
022	Obi Timur	59	52	54	51
023	Obi Utara	338	392	375	362
030	Bacan	115	118	100	90
031	Mandioli Selatan	243	227	240	255
032	Mandioli Utara	132	117	133	115
033	Bacan Selatan	130	134	126	99
034	Kep Batang Lomang	108	95	101	105
040	Bacan Timur	100	103	90	94
041	Bacan Timur Selatan	127	116	129	105
042	Bacan Timur Tengah	77	76	83	73
050	Bacan Barat	195	180	167	167
051	Kasiruta Barat	80	79	69	74
052	Kasiruta Timur	131	116	135	111
053	Bacan Barat Utara	61	56	56	62
060	Kayoa	140	139	126	120
061	Kayoa Barat	70	70	68	68
062	Kayoa Selatan	171	139	163	150
063	Kayoa Utara	157	156	156	141
070	Pulau Makian	156	166	148	145
071	Makian Barat	135	134	131	132
080	Gane Barat	174	187	200	193
081	Gane Barat Selatan	91	96	80	79
082	Gane Barat Utara	68	90	75	81
083	Kep Joronga	214	195	193	189
090	Gane Timur	507	526	495	476
091	Gane Timur Tengah	139	135	142	135
092	Gane Timur Selatan	59	52	54	51
	Halmahera	2019	4 726	4 754	4 714
	Selatan	2018	4 644	4 655	4 576

Lanjutan Tabel/Continued Table 4.2.7

Kecamatan Subdistrict		Polio				
		1	2	3	4	
(1)		(6)	(7)	(8)	(9)	
010	Obi Selatan	214	195	193	189	
020	Obi	507	516	496	476	
021	Obi Barat	139	135	142	135	
022	Obi Timur	66	52	54	51	
023	Obi Utara	338	392	375	362	
030	Bacan	117	117	100	89	
031	Mandioli Selatan	243	227	240	255	
032	Mandioli Utara	132	119	133	115	
033	Bacan Selatan	130	134	125	99	
034	Kep Batang Lomang	107	95	101	110	
040	Bacan Timur	100	102	90	94	
041	Bacan Timur Selatan	127	116	129	105	
042	Bacan Timur Tengah	82	76	81	73	
050	Bacan Barat	194	197	156	175	
051	Kasiruta Barat	80	79	69	74	
052	Kasiruta Timur	113	119	135	111	
053	Bacan Barat Utara	67	52	58	60	
060	Kayoa	140	139	126	120	
061	Kayoa Barat	70	70	68	68	
062	Kayoa Selatan	165	139	159	150	
063	Kayoa Utara	157	156	165	141	
070	Pulau Makian	141	154	143	132	
071	Makian Barat	135	132	131	132	
080	Gane Barat	174	190	203	198	
081	Gane Barat Selatan	86	96	80	79	
082	Gane Barat Utara	68	90	75	81	
083	Kep Joronga	214	195	193	189	
090	Gane Timur	507	516	496	476	
091	Gane Timur Tengah	139	135	142	135	
092	Gane Timur Selatan	66	52	54	51	
Halmahera Selatan		2019	4 688	4 745	4 710	4 540
		2018	4 662	4 646	4 572	4 446

Lanjutan Tabel/Continued Table 4.2.7

Kecamatan Subdistrict	Hepatitis B				Campak	
	0	1	2	3		
(1)	(10)	(11)	(12)	(13)	(14)	
010	Obi Selatan	216	195	193	189	212
020	Obi	634	526	495	476	460
021	Obi Barat	131	135	142	135	129
022	Obi Timur	59	52	54	51	49
023	Obi Utara	419	392	375	362	364
030	Bacan	148	118	100	90	123
031	Mandioli Selatan	276	227	240	255	284
032	Mandioli Utara	119	117	133	115	127
033	Bacan Selatan	116	134	126	99	107
034	Kep Batang Lomang	109	95	101	105	96
040	Bacan Timur	153	103	90	94	93
041	Bacan Timur Selatan	97	116	129	105	77
042	Bacan Timur Tengah	66	76	83	73	83
050	Bacan Barat	173	180	167	167	182
051	Kasiruta Barat	92	79	69	74	82
052	Kasiruta Timur	83	116	135	111	115
053	Bacan Barat Utara	55	56	56	62	45
060	Kayoa	128	139	126	120	124
061	Kayoa Barat	61	70	68	68	69
062	Kayoa Selatan	186	139	163	150	131
063	Kayoa Utara	161	156	156	141	154
070	Pulau Makian	164	166	148	145	146
071	Makian Barat	140	134	131	132	134
080	Gane Barat	193	187	200	193	195
081	Gane Barat Selatan	82	96	80	79	90
082	Gane Barat Utara	77	90	75	81	64
083	Kep Joronga	216	195	193	189	212
090	Gane Timur	634	526	495	476	460
091	Gane Timur Tengah	131	135	142	135	129
092	Gane Timur Selatan	59	52	54	51	49
Halmahera	2019	4 866	4 754	4 714	4 504	4 602
Selatan	2018	4 320	4 655	4 504	4 576	4 717

Sumber/Source: Dinas Kesehatan Kabupaten Halmahera Selatan/Health Service of Halmahera Selatan Regency

Tabel
Table**4.2.8****Jumlah Kasus 10 Penyakit Terbanyak di Kabupaten
Halmahera Selatan, 2019**
*Number of Cases of the 10 Most Diseases in
Halmahera Selatan Regency, 2019*

Jenis Penyakit <i>Diseases</i>	Banyaknya Kasus <i>Number of Cases</i>
(1)	(2)
ISPA	15 764
Mialgia	9 902
Hipertensi	8 874
Gastritis	4 243
Hipotensi	3 172
Febris	2 952
Dermatitis	2 469
Diare	1 431
Penyakit Kulit Alergi	801
DM	659

Sumber/Source: Dinas Kesehatan Kabupaten Halmahera Selatan/Health Service of Halmahera Selatan Regency

Tabel
Table

4.2.9

Jumlah Bayi Lahir, Bayi Berat Badan Lahir Rendah (BBLR), BBLR Dirujuk, dan Bergizi Buruk menurut Kecamatan di Kabupaten Halmahera Selatan, 2019
Number of Births, Babies with Low Birth Weights (LBW), Treated LBW, and Malnutrition Cases by Subdistrict in Halmahera Selatan Regency, 2019

	Kecamatan Subdistrict	Bayi Lahir/Infant Birth	BBLR		Gizi Buruk/Bad Nutrient	
			Jumlah Total	Dirujuk Referred		
	(1)	(2)	(3)	(4)	(5)	
010	Obi Selatan	258	0	0	3	
020	Obi	403	2	0	2	
021	Obi Barat	107	4	0	2	
022	Obi Timur	59	1	0	2	
023	Obi Utara	237	18	0	2	
030	Bacan	586	7	0	3	
031	Mandioli Selatan	128	10	0	2	
032	Mandioli Utara	65	4	0	3	
033	Bacan Selatan	389	13	0	3	
034	Kep Batang Lomang	106	0	0	0	
040	Bacan Timur	254	6	0	4	
041	Bacan Timur Selatan	125	2	0	2	
042	Bacan Timur Tengah	106	7	0	3	
050	Bacan Barat	109	0	0	1	
051	Kasiruta Barat	128	1	0	4	
052	Kasiruta Timur	112	0	0	2	
053	Bacan Barat Utara	84	0	0	1	
060	Kayoa	141	6	0	3	
061	Kayoa Barat	81	1	0	0	
062	Kayoa Selatan	123	5	0	1	
063	Kayoa Utara	55	0	0	1	
070	Pulau Makian	169	9	0	1	
071	Makian Barat	38	0	0	0	
080	Gane Barat	176	4	0	0	
081	Gane Barat Selatan	144	7	0	1	
082	Gane Barat Utara	161	3	0	1	
083	Kep Jorong	134	17	0	3	
090	Gane Timur	281	12	0	3	
091	Gane Timur Tengah	100	3	0	1	
092	Gane Timur Selatan	75	0	0	1	
	Halmahera Selatan	2019	4 934	142	0	55
		2018	4 984	95	14	54

Sumber/Source: Dinas Kesehatan Kabupaten Halmahera Selatan/Health Service of Halmahera Selatan Regency

Tabel
Table

4.2.10

Jumlah Bayi Lahir, Bayi Berat Badan Lahir Rendah (BBLR), BBLR Dirujuk, dan Bergizi di Kabupaten Halmahera Selatan, 2013-2019
Number of Births, Babies with Low Birth Weights (LBW), Treated LBW, and Malnutrition Cases in Halmahera Selatan Regency, 2013-2019

Tahun Year	Bayi Lahir/Infant Birth	BBLR		Gizi Buruk/Bad Nutrient
		Jumlah Total	Dirujuk Referred	
(1)	(2)	(3)	(4)	(5)
2013	4 173	51	51	116
2014	4 232	179
2015	4 235	171
2016	4 653	107	-	225
2017	4 579	91	-	53
2018	4 984	95	15	54
2019	4 934	142	-	55

Sumber/Source: Dinas Kesehatan Kabupaten Halmahera Selatan/Health Service of Halmahera Selatan Regency

Tabel
Table

4.2.11

Jumlah Ibu Hamil, Melakukan Kunjungan K1, dan Kunjungan K4 di Kabupaten Halmahera Selatan, 2013-2019

Number of Pregnant Women, Those with One Visit and four Visits of Antenatal Care in Halmahera Selatan Regency, 2013-2019

Tahun Year	Jumlah Ibu Hamil Pregnant Women	Melakukan Kunjungan K1 K1 Visit	Melakukan Kunjungan K4 K4 Visit
(1)	(2)	(3)	(4)
2013	5 250	4 166	3 505
2014	5 070	4 571	4 023
2015	5 071	4 476	4 064
2016	6 459	4 781	4 120
2017	6 344	5 382	4 637
2018	6 241	5 465	4 851
2019	6 960	4 235	4 836

Sumber/Source: Dinas Kesehatan Kabupaten Halmahera Selatan/Health Service of Halmahera Selatan Regency

Tabel
Table

4.2.12

Jumlah Ibu Hamil yang Mengalami Kekurangan Energi Kronis (KEK) dan Mendapat Tablet Zat Besi di Kabupaten Halmahera Selatan, 2013-2019

Number of Pregnancy who Experience Chronic Energy Deficiency (CED) and Receiving Iron Supplement in Halmahera Selatan Regency, 2013-2019

Tahun Year	Kurang Energi Kronis (KEK) Chronic Energy Deficiency (CED)	Mendapat Zat Besi (Fe) Receiving Iron Supplement
(1)	(2)	(3)
2013	-	3 844
2014	-	4 063
2015	-	3 490
2016	710	3 574
2017	811	4 017
2018	767	4 688
2019	777	4 058

Sumber/Source: Dinas Kesehatan Kabupaten Halmahera Selatan/Health Service of Halmahera Selatan Regency

Tabel
Table

4.2.13

Jumlah Kasus HIV/AIDS, IMS, DBD, Diare, TB, dan Malaria menurut Kecamatan di Kabupaten Halmahera Selatan, 2019
Number of Case HIV/AIDS, IMS, Dengue, Diarrhea, TB, and Malaria by Subdistrict in Halmahera Selatan Regency, 2019

Kecamatan Subdistrict		HIV/AIDS	IMS	DBD Dengue
(1)	(2)	(3)	(4)	
010	Obi Selatan	0	0	0
020	Obi	0	0	0
021	Obi Barat	0	0	0
022	Obi Timur	0	0	0
023	Obi Utara	0	0	0
030	Bacan	34	23	4
031	Mandioli Selatan	0	0	0
032	Mandioli Utara	0	0	0
033	Bacan Selatan	0	0	2
034	Kep Batang Lomang	0	0	0
040	Bacan Timur	0	6	1
041	Bacan Timur Selatan	0	0	1
042	Bacan Timur Tengah	0	0	0
050	Bacan Barat	0	0	0
051	Kasiruta Barat	0	0	0
052	Kasiruta Timur	0	0	0
053	Bacan Barat Utara	0	0	0
060	Kayoa	0	0	0
061	Kayoa Barat	0	0	0
062	Kayoa Selatan	0	0	0
063	Kayoa Utara	0	0	0
070	Pulau Makian	0	0	0
071	Makian Barat	0	0	0
080	Gane Barat	0	0	1
081	Gane Barat Selatan	0	0	0
082	Gane Barat Utara	0	0	1
083	Kep Joronga	0	0	0
090	Gane Timur	0	0	0
091	Gane Timur Tengah	1	2	1
092	Gane Timur Selatan	0	1	0
Halmahera	2019	35	32	11
Selatan	2018	0	34	0

Lanjutan Tabel/*Continued Table* 4.2.13

	Kecamatan Subdistrict	Diare	TB	Malaria	
	(1)	(5)	(6)	(7)	
010	Obi Selatan	178	19	0	
020	Obi	264	37	2	
021	Obi Barat	178	4	3	
022	Obi Timur	26	4	1	
023	Obi Utara	256	12	1	
030	Bacan	212	61	4	
031	Mandioli Selatan	147	11	1	
032	Mandioli Utara	80	5	0	
033	Bacan Selatan	148	36	0	
034	Kep Batang Lomang	80	12	0	
040	Bacan Timur	371	18	5	
041	Bacan Timur Selatan	136	11	1	
042	Bacan Timur Tengah	212	9	1	
050	Bacan Barat	124	3	0	
051	Kasiruta Barat	266	8	0	
052	Kasiruta Timur	121	5	2	
053	Bacan Barat Utara	16	6	0	
060	Kayoa	111	19	1	
061	Kayoa Barat	35	1	2	
062	Kayoa Selatan	191	3	0	
063	Kayoa Utara	64	3	2	
070	Pulau Makian	208	21	0	
071	Makian Barat	132	3	0	
080	Gane Barat	86	10	16	
081	Gane Barat Selatan	163	5	0	
082	Gane Barat Utara	226	8	24	
083	Kep Jorong	183	13	0	
090	Gane Timur	470	21	29	
091	Gane Timur Tengah	49	7	1	
092	Gane Timur Selatan	250	5	0	
	Halmahera Selatan	2019	4 983	380	96
		2018	6 397	368	45

Sumber/Source: Dinas Kesehatan Kabupaten Halmahera Selatan/Health Service of Halmahera Selatan Regency

4.3. AGAMA DAN SOSIAL LAINNYA RELIGION AND OTHER SOCIAL AFFAIRS

Tabel
Table

4.3.1

Jumlah Penduduk Menurut Kecamatan dan Agama yang Dianut di Kabupaten Halmahera Selatan, 2019
Population by Subdistrict and Religion in Halmahera Selatan Regency, 2019

Kecamatan Subdistrict	Islam	Protestan Protestant	Katolik Catholic	Hindu	Budha Bud dha	Lainnya Others
(1)	(2)	(3)	(4)	(5)	(6)	(7)
Obi Selatan	9 767	5 193	11	0	1	0
Obi	14 252	2 011	5	0	0	0
Obi Barat	5 308	541	1	0	0	0
Obi Timur	1 125	2 806	0	0	0	0
Obi Utara	9 286	875	1	0	0	0
Bacan	26 486	2 241	51	0	9	1
Mandioli Selatan	6 053	1 013	1	0	0	3
Mandioli Utara	3 139	880	0	0	0	0
Bacan Selatan	18 417	859	93	0	0	0
Batang Lomang	7 604	1	0	0	0	0
Bacan Timur	10 053	2 409	29	0	0	0
Bacan Timur Selatan	6 685	1 109	5	0	0	1
Bacan Timur Tengah	3 955	2 492	4	0	0	0
Bacan Barat	4 521	0	0	0	0	0
Kasiruta Barat	5 514	571	2	0	0	0
Kasiruta Timur	4 884	0	1	0	0	0
Bacan Barat Utara	3 860	1 168	0	0	1	0
Kayoa	8 939	6	0	0	0	0
Kayoa Barat	4 313	0	0	0	0	0
Kayoa Selatan	6 776	0	0	0	0	0
Kayoa Utara	2 889	0	0	0	0	0
Pulau Makian	10 124	0	0	0	0	0
Makian Barat	3 997	0	0	0	0	0
Gane Barat	10 059	160	0	0	0	0
Gane Barat Selatan	5 308	1 112	4	0	0	0
Gane Barat Utara	6 406	1 002	0	0	0	0
Kepulauan Joronga	6 935	218	0	0	0	1
Gane Timur	5 897	3 208	16	1	0	0
Gane Timur Tengah	3 329	1 224	0	0	0	0
Gane Timur Selatan	2 111	1 964	2	0	0	0
Halmahera Selatan	217 992	33 063	226	1	11	6

Sumber/Source: Dinas Kependudukan dan Catatan Sipil Kabupaten Halmahera Selatan/Population and Civil Registration Board of Halmahera Selatan Regency

Tabel
Table 4.3.2

**Jumlah Tempat Peribadatan Menurut Kecamatan di
Kabupaten Halmahera Selatan, 2019**
*Number of Places of Worship by Subdistrict in
Halmahera Selatan Regency, 2019*

Kecamatan Subdistrict	Islam	Protestan Protestant	Katolik Catholic	Hindu	Budha Bud dha	Lainnya Others
(1)	(2)	(3)	(4)	(5)	(6)	(7)
Obi Selatan	4	9	0	0	0	0
Obi	20	6	0	0	0	0
Obi Barat	6	2	0	0	0	0
Obi Timur	3	3	0	0	0	0
Obi Utara	8	4	0	0	0	0
Bacan	26	12	1	0	0	0
Mandioli Selatan	6	4	0	0	0	0
Mandioli Utara	6	3	0	0	0	0
Bacan Selatan	21	3	1	0	0	0
Batang Lomang	8	0	0	0	0	0
Bacan Timur	20	14	0	0	0	0
Bacan Timur Selatan	29	3	0	0	0	0
Bacan Timur Tengah	9	11	0	0	0	0
Bacan Barat	7	0	0	0	0	0
Kasiruta Barat	10	1	0	0	0	0
Kasiruta Timur	8	0	0	0	0	0
Bacan Barat Utara	9	5	0	0	0	0
Kayoa	17	0	0	0	0	0
Kayoa Barat	4	0	0	0	0	0
Kayoa Selatan	7	0	0	0	0	0
Kayoa Utara	6	0	0	0	0	0
Pulau Makian	19	0	0	0	0	0
Makian Barat	7	0	0	0	0	0
Gane Barat	14	1	0	0	0	0
Gane Barat Selatan	7	6	0	0	0	0
Gane Barat Utara	11	2	0	0	0	0
Kepulauan Joronga	7	2	0	0	0	0
Gane Timur	16	10	0	0	0	0
Gane Timur Tengah	6	4	0	0	0	0
Gane Timur Selatan	3	3	0	0	0	0
Halmahera Selatan	324	108	2	0	0	0

Sumber/Source: Kementerian Agama Kabupaten Halmahera Selatan/Ministry of Religious Affairs in Halmahera Selatan Regency

Tabel
Table

4.3.3

**Jumlah Desa ¹/Kelurahan yang Mengalami
Bencana Alam ² Menurut Kecamatan di
Kabupaten Halmahera Selatan, 2019**
**Number of Villages ¹/Kelurahan that Had Natural
Disaster ² by Subdistrict Halmahera Selatan
Regency, 2019**

Kecamatan Subdistrict	Banjir/Flood		
	2011	2014	2018
(1)	(2)	(3)	(4)
Obi Selatan	4	5	2
Obi	1	6	6
Obi Barat	4	2	4
Obi Timur	0	2	0
Obi Utara	1	1	5
Bacan	1	7	9
Mandioli Selatan	0	0	0
Mandioli Utara	1	0	1
Bacan Selatan	0	1	5
Batang Lomang	0	0	1
Bacan Timur	1	9	6
Bacan Timur Selatan	0	3	6
Bacan Timur Tengah	3	4	7
Bacan Barat	5	0	4
Kasiruta Barat	0	1	8
Kasiruta Timur	2	3	3
Bacan Barat Utara	6	1	2
Kayoa	1	0	1
Kayoa Barat	1	0	2
Kayoa Selatan	0	0	0
Kayoa Utara	0	0	0
Pulau Makian	2	0	1
Makian Barat	0	0	1
Gane Barat	2	4	6
Gane Barat Selatan	0	2	1
Gane Barat Utara	1	4	8
Kepulauan Joronga	0	1	1
Gane Timur	7	14	11
Gane Timur Tengah	4	1	3
Gane Timur Selatan	2	0	3
Halmahera Selatan	49	71	107

Lanjutan Tabel/Continued Table 4.3.3

Kecamatan Subdistrict	Gempa Bumi/Earthquake		
	2011	2014	2018
(1)	(5)	(6)	(7)
Obi Selatan	2	0	7
Obi	2	0	5
Obi Barat	0	2	1
Obi Timur	4	1	3
Obi Utara	0	4	4
Bacan	7	3	6
Mandioli Selatan	0	0	0
Mandioli Utara	0	1	0
Bacan Selatan	1	0	3
Batang Lomang	2	0	2
Bacan Timur	0	4	5
Bacan Timur Selatan	0	2	2
Bacan Timur Tengah	0	3	4
Bacan Barat	0	0	3
Kasiruta Barat	0	0	1
Kasiruta Timur	1	0	0
Bacan Barat Utara	0	0	0
Kayoa	8	0	8
Kayoa Barat	0	0	1
Kayoa Selatan	0	0	0
Kayoa Utara	2	0	6
Pulau Makian	0	0	8
Makian Barat	0	0	4
Gane Barat	0	0	3
Gane Barat Selatan	0	3	0
Gane Barat Utara	0	0	7
Kepulauan Joronga	0	3	0
Gane Timur	1	0	5
Gane Timur Tengah	0	0	5
Gane Timur Selatan	0	0	1
Halmahera Selatan	30	26	94

Lanjutan Tabel/*Continued Table* 4.3.3

Kecamatan <i>Subdistrict</i>	Tanah Longsor/ <i>Landslide</i>		
	2011	2014	2018
(1)	(8)	(9)	(10)
Obi Selatan	1	1	1
Obi	0	2	3
Obi Barat	2	1	4
Obi Timur	0	0	0
Obi Utara	0	0	1
Bacan	0	1	3
Mandioli Selatan	1	3	1
Mandioli Utara	0	0	1
Bacan Selatan	0	0	0
Batang Lomang	0	0	1
Bacan Timur	0	0	3
Bacan Timur Selatan	0	0	1
Bacan Timur Tengah	0	0	1
Bacan Barat	0	0	2
Kasiruta Barat	0	0	3
Kasiruta Timur	0	1	0
Bacan Barat Utara	0	0	3
Kayoa	0	0	0
Kayoa Barat	1	2	2
Kayoa Selatan	0	0	0
Kayoa Utara	0	2	0
Pulau Makian	2	0	1
Makian Barat	0	0	1
Gane Barat	0	0	3
Gane Barat Selatan	0	0	0
Gane Barat Utara	0	0	1
Kepulauan Joronga	0	0	0
Gane Timur	0	0	1
Gane Timur Tengah	0	0	0
Gane Timur Selatan	0	0	0
Halmahera Selatan	7	13	37

Catatan/*Note*: ¹Desa pada tabel ini termasuk Unit Permukiman Transmigrasi (UPT) yang masih dibina oleh kementerian terkait dan nagari di Provinsi Sumatera Barat/*Villages in this table are included in Transmigration Settlement Unit which is still fostered by the relevant ministries and the nagari in the Province of Sumatera Barat*

²Terjadi dalam tiga tahun terakhir sampai dengan saat pencacahan/*Occured during the last three years by the time of enumeration*

Sumber/*Source*: Badan Penanggulangan Bencana Daerah Kabupaten Halmahera Selatan/*Regional Disaster Management Agency of Halmahera Selatan Regency*

Tabel
Table 4.3.4

Banyaknya Rohaniawan menurut Agama dan Kecamatan di Kabupaten Halmahera Selatan, 2019
Number of Clergy by Religion and Subdistrict in Halmahera Selatan Regency, 2019

Kecamatan Subdistrict	Islam	Protestan Protestant	Katolik Catholic	Hindu	Budha Bud dha	Lainnya Others
(1)	(2)	(3)	(4)	(5)	(6)	(7)
Obi Selatan	...	1	0	0	0	0
Obi	...	1	1	0	0	0
Obi Barat	...	1	0	0	0	0
Obi Timur	...	1	0	0	0	0
Obi Utara	...	1	0	0	0	0
Bacan	...	5	1	0	0	0
Mandioli Selatan	...	2	0	0	0	0
Mandioli Utara	...	1	0	0	0	0
Bacan Selatan	...	1	0	0	0	0
Batang Lomang	...	1	0	0	0	0
Bacan Timur	...	2	0	0	0	0
Bacan Timur Selatan	...	1	0	0	0	0
Bacan Timur Tengah	...	1	0	0	0	0
Bacan Barat	...	0	0	0	0	0
Kasiruta Barat	...	1	0	0	0	0
Kasiruta Timur	...	0	0	0	0	0
Bacan Barat Utara	...	3	0	0	0	0
Kayoa	...	0	0	0	0	0
Kayoa Barat	...	0	0	0	0	0
Kayoa Selatan	...	0	0	0	0	0
Kayoa Utara	...	0	0	0	0	0
Pulau Makian	...	0	0	0	0	0
Makian Barat	...	0	0	0	0	0
Gane Barat	...	1	0	0	0	0
Gane Barat Selatan	...	1	0	0	0	0
Gane Barat Utara	...	1	0	0	0	0
Kepulauan Jorong	...	1	0	0	0	0
Gane Timur	...	3	0	0	0	0
Gane Timur Tengah	...	1	0	0	0	0
Gane Timur Selatan	...	1	0	0	0	0
Halmahera Selatan	2019	32	2	0	0	0
	2018	30	118	0	0	0

Sumber/Source: Kementerian Agama Kabupaten Halmahera Selatan/Ministry of Religious Affairs in Halmahera Selatan Regency

Tabel
Table 4.3.5

Banyaknya Jamaah Haji menurut Jenis Kelamin dan Kecamatan di Kabupaten Halmahera Selatan, 2019
Number of Pilgrims by Sex and Subdistrict in Halmahera Selatan Regency, 2019

Kecamatan Subdistrict (1)	Laki-laki Male (2)	Perempuan Female (3)	Jumlah Total (4)
Obi Selatan	0	0	0
Obi	2	5	7
Obi Barat	2	1	3
Obi Timur	0	0	0
Obi Utara	11	11	22
Bacan	28	28	56
Mandioli Selatan	13	17	30
Mandioli Utara	0	1	1
Bacan Selatan	1	3	4
Batang Lomang	2	0	2
Bacan Timur	3	5	8
Bacan Timur Selatan	0	0	0
Bacan Timur Tengah	2	2	4
Bacan Barat	1	2	3
Kasiruta Barat	6	6	12
Kasiruta Timur	5	5	10
Bacan Barat Utara	1	0	1
Kayoa	4	7	11
Kayoa Barat	3	2	5
Kayoa Selatan	2	2	4
Kayoa Utara	1	2	3
Pulau Makian	3	1	4
Makian Barat	3	2	5
Gane Barat	5	3	8
Gane Barat Selatan	4	1	5
Gane Barat Utara	1	1	2
Kepulauan Joronga	3	0	3
Gane Timur	0	1	1
Gane Timur Tengah	6	5	11
Gane Timur Selatan	0	0	0
Halmahera Selatan	2019	112	113
	2018	92	106
			225
			198

Sumber/Source: Kementerian Agama Kabupaten Halmahera Selatan/Ministry of Religious Affairs in Halmahera Selatan Regency

Tabel
Table 4.3.6

Banyaknya Penerima Bantuan (KK) dan Anggaran Bantuan Sosial Pangan menurut Kecamatan di Kabupaten Halmahera Selatan, 2019
Number of beneficiaries (family) and Food Social Assistance Budget by Subdistrict in Halmahera Selatan Regency, 2019

	Kecamatan Subdistrict	Januari-Agustus*)		September - Desember**)	
		Penerima Bantuan (KK) Beneficiary	Anggaran (Ribu Rupiah) Budget (Thousand Rupiah)	Penerima Bantuan (KK) Beneficiary	Anggaran (Ribu Rupiah) Budget (Thousand Rupiah)
	(1)	(2)	(3)	(4)	(5)
010	Obi Selatan	352	309760	102	44 880
020	Obi	254	223 520	118	51 920
021	Obi Barat	58	51 040	54	23 760
022	Obi Timur	70	61 600	55	24 200
023	Obi Utara	97	85 360	73	32 120
030	Bacan	285	250 800	217	95 480
031	Mandioli Selatan	255	224 400	155	68 200
032	Mandioli Utara	133	117 040	123	54 120
033	Bacan Selatan	182	160 160	151	66 440
034	Kep Batang Lomang	284	249 920	218	95 920
040	Bacan Timur	244	214 720	208	91 520
041	Bacan Timur Selatan	242	212 960	153	67 320
042	Bacan Timur Tengah	97	85 360	63	27 720
050	Bacan Barat	62	54 560	47	20 680
051	Kasiruta Barat	99	87 120	77	33 880
052	Kasiruta Timur	206	181 280	118	51 920
053	Bacan Barat Utara	235	206 800	75	33 000
060	Kayoa	359	315 920	142	62 480
061	Kayoa Barat	93	81 840	81	35 640
062	Kayoa Selatan	274	241 120	117	51 480
063	Kayoa Utara	82	72 160	76	33 440
070	Pulau Makian	126	110 880	110	48 400
071	Makian Barat	56	49 280	53	23 320

Lanjutan Tabel/Continued Table 4.3.6

Kecamatan Subdistrict	Januari-Agustus*)		September - Desember**)		
	Penerima Bantuan Beneficiary	Anggaran (Ribu Rupiah) Budget (Thousand Rupiah)	Penerima Bantuan Beneficiary	Anggaran (Ribu Rupiah) Budget (Thousand Rupiah)	
(1)	(2)	(3)	(4)	(5)	
080 Gane Barat	312	274 560	250	110,000	
081 Gane Barat Selatan	219	192 720	183	80,520	
082 Gane Barat Utara	268	235 840	150	66,000	
083 Kep Joronga	270	237 600	189	83,160	
090 Gane Timur	296	260 480	199	87,560	
091 Gane Timur Tengah	78	68 640	66	29,040	
092 Gane Timur Selatan	64	56 320	56	24,640	
Halmahera Selatan	Total	5 652	4 973 760	3 679	1 618 760
	Anggaran 2019		6 592 520		

*) Bantuan Sosial dalam bentuk Beras Sejahtera (Rastra)

Social assistance programs in the form of prosperous rice

***) Bantuan Sosial dalam bentuk Bantuan Pangan Non Tunai (BNPT)

Social assistance programs in the form Non-cash food aid

Sumber/Source: - Dinas Sosial Kabupaten Halmahera Selatan/Social Service of Halmahera Selatan Regency

4.4. KEMISKINAN POVERTY

**Garis Kemiskinan, Jumlah, dan Persentase
Penduduk Miskin di Kabupaten Halmahera Selatan,
2012-2019**
*Poverty Line, Number, and Percentage of Poor People
in Halmahera Selatan Regency, 2012-2019*

Tabel 4.4.1
Table

Tahun Year	Garis Kemiskinan (rupiah/kapita/bulan) <i>Poverty Line</i> (rupiah/capita/month)	Jumlah Penduduk Miskin (ribu) <i>Number of Poor People</i> (thousand)	Persentase Penduduk Miskin <i>Percentage of Poor</i> <i>People</i>
(1)	(2)	(3)	(4)
2012	230 266	13,70	6,59
2013	230 667	12,90	6,04
2014	236 969	12,72	5,87
2015	245 113	10,09	4,61
2016	266 155	9,06	4,11
2017	273 849	9,25	4,10
2018	290 627	11,01	4,80
2019	310 161	11,79	5,03

Sumber/Source: BPS, Survei Sosial Ekonomi Nasional Maret/BPS-Statistics Indonesia, March National Socioeconomic Survei

Tabel
Table

4.4.2

**Indeks Kedalaman Kemiskinan dan Indeks
Keparahan Kemiskinan di Kabupaten Halmahera
Selatan, 2012-2019**
*Poverty Gap Index and Poverty Severity Index in
Halmahera Selatan Regency, 2012-2019*

Tahun Year	Indeks Kedalaman Kemiskinan Poverty Gap Index	Indeks Keparahan Kemiskinan Poverty Severity Index
(1)	(2)	(3)
2012	0,95	0,19
2013	0,68	0,14
2014	0,89	0,19
2015	0,54	0,09
2016	0,53	0,16
2017	0,45	0,08
2018	0,65	0,15
2019	0,43	0,09

Sumber/Source: BPS, Survei Sosial Ekonomi Nasional Maret/BPS-Statistics Indonesia, March National Socioeconomic Survey

4.5 KRIMINALITAS CRIME

Tabel 4.5.1 **Jumlah Perkara yang Diterima dan Diselesaikan Menurut Bulan di Kabupaten Halmahera Selatan, 2019**
Table 4.5.1 **Number of Cases Received and Resolved by Month in Halmahera Selatan Regency, 2019**

Bulan Month	Perkara Pidana Umum General Criminal Cases		Perkara Pidana Khusus Special Criminal Cases		Perkara Perdata Civil Cases	
	Diterima Received	Diselesaikan Resolved	Diterima Received	Diselesaikan Resolved	Diterima Received	Diselesaikan Resolved
(1)	(2)	(3)	(4)	(5)	(6)	(7)
Januari January	15	-	-	-	-	-
Februari February	11	9	-	-	-	-
Maret March	8	10	-	-	1	1
April/April	7	9	-	-	-	-
Mei/May	2	10	-	-	1	1
Juni/June	12	1	1	-	2	2
Juli/July	14	2	-	-	1	1
Agustus August	5	5	-	-	-	-
September September	16	6	-	-	-	-
Oktober October	5	7	-	-	2	2
November November	16	3	1	-	-	-
Desember December	10	11	1	-	-	-
Jumlah	2019	121	73	3	0	7
Total	2018	160	115	1	1	0

Sumber/Source: Kejaksaan Negeri Kabupaten Halmahera Selatan/Public Prosecutor of Halmahera Selatan Regency

Tabel
Table 4.5.2

**Banyaknya Kecelakaan dan Korban Lalu Lintas di
Kabupaten Halmahera Selatan, 2014-2019**
*Number of Accident and Traffic Victims in Halmahera
Selatan Regency, 2014-2019*

Tahun Year	Jumlah Kecelakaan Number of Accident	Korban Victims		
		Meninggal Die	Luka Berat Dangerous Wounded	Luka Ringan Flesh Wounded
(1)	(2)	(3)	(4)	(5)
2014	79	21	6	15
2015	60	8	4	19
2016	25	15	5	26
2017	30	11	15	39
2018	41	14	3	195
2019	26	18	3	27

Sumber/Source: Kepolisian Resor Kabupaten Halmahera Selatan/Police Resort of Halmahera Selatan Regency

Tabel
Table 4.5.3

**Jumlah Narapidana Menurut Bulan dan Jenis Kelamin
di Kabupaten Halmahera Selatan, 2019**
**Number of Inmates by Month and Sex in Halmahera
Selatan Regency, 2019**

Bulan Month	Jenis Kelamin Sex		Jumlah Total
	Laki-Laki Male	Perempuan Female	
(1)	(2)	(3)	(4)
Januari/January	134	4	138
Februari/February	122	4	126
Maret/March	126	4	130
April/April	124	6	130
Mei/May	127	6	131
Juni/June	126	4	130
Juli/July	135	3	139
Agustus/August	130	4	134
September/September	137	4	141
Oktober/October	131	3	134
November/November	133	3	136
Desember/December	126	3	129

Sumber/Source: Cabang Rumah Tahanan Negara Labuha/Branch of State Prison Labuha

Tabel
Table 4.5.4

Jumlah Narapidana Menurut Bulan dan Kelompok Umur di Kabupaten Halmahera Selatan, 2019
Number of Inmates by Month and Age Group in Halmahera Selatan Regency, 2019

Bulan Month	Kelompok Umur (tahun) Age Group (year)			Jumlah Total
	< 17	17 - 45	> 45	
(1)	(2)	(3)	(4)	(5)
Januari/January	0	120	17	138
Februari/February	0	110	16	126
Maret/March	1	114	16	130
April/April	0	115	15	130
Mei/May	0	116	15	131
Juni/June	0	115	15	130
Juli/July	0	123	16	139
Agustus/August	0	118	16	134
September/September	0	117	17	141
Oktober/October	0	117	17	134
November/November	0	112	17	136
Desember/December	0	112	17	129

Sumber/Source: Cabang Rumah Tahanan Negara Labuha/Branch of State Prison Labuha

Tabel
Table 4.5.4

Jumlah Narapidana Menurut Bulan dan Kelompok Umur di Kabupaten Halmahera Selatan, 2019
Number of Inmates by Month and Age Group in Halmahera Selatan Regency, 2019

Bulan Month	Jenis Kelamin Sex		Jumlah Total
	Laki-Laki Male	Perempuan Female	
(1)	(2)	(3)	(4)
Pembunuhan/Murder	6	1	7
Penculikan/Kidnapping	0	0	0
Penganiayaan/Mistreatment	17	1	18
Pelanggaran Lalu Lintas/Traffic Violations	4	0	4
Pencurian/Theft	8	0	8
Perusakan Barang/Destruction of Goods	1	0	1
Pembakaran/Burning	0	0	0
Kekerasan Dalam Rumah Tangga Family Violence	1	0	1
Mata Uang/Currency	0	0	0
Pemalsuan Materai/Surat/Stamp Forgery	2	0	2
Perjudian/Gambling	0	0	0
Asusila/Amoral	2	0	2
Korupsi/Corruption	0	0	0
Pemeriksaan/Rape	0	0	0
Perlindungan Anak/Child Protection	70	0	70
Lainnya/Other	16	0	16
Jumlah Total	2019	2	129
	2018	8	144

Sumber/Source: Cabang Rumah Tahanan Negara Labuha/Branch of State Prison Labuha

PERTANIAN, KEHUTANAN, PETERNAKAN, DAN PERIKANAN
AGRICULTURE, FORESTRY, LIVESTOCK, AND FISHERY

50%

25%

14%



Tahukah Kamu ?

Produksi Sapi Potong terbanyak untuk kabupaten Halmahera Selatan berada di Kecamatan Gane Timur.

<https://halmaheraselatankab.bps.go.id>

PENJELASAN TEKNIS

1. Pengumpulan data Statistik Pertanian (SP) diselenggarakan oleh Badan Pusat Statistik bekerja sama dengan Direktorat Jenderal Tanaman Pangan, Kementerian Pertanian.
2. Data pokok tanaman pangan yang dikumpulkan adalah luas panen dan produktivitas (hasil per hektar). Produksi tanaman pangan merupakan hasil perkalian antara luas panen dengan produktivitas. Jenis data tanaman pangan yang dikumpulkan mencakup padi dan palawija (jagung, kedelai, kacang tanah, ubi kayu, dan ubi jalar). Pengumpulan data luas panen dilakukan setiap bulan oleh Mantri Pertanian/Kepala Cabang Dinas Kecamatan (KCD) dan dilaporkan dengan formulir Statistik Pertanian (SP). Pengumpulan data dilakukan dengan pendekatan area kecamatan di seluruh wilayah Indonesia. Pengumpulan data luas panen di tingkat kecamatan tersebut didasarkan pada hasil pengumpulan data dari seluruh desa/kelurahan di kecamatan bersangkutan. Pengumpulan data produktivitas tanaman pangan dilakukan melalui Survei Ubinan dengan pendekatan rumah tangga menggunakan formulir SUB-S. Periode pengumpulan data dilakukan setiap *subround* (empat bulanan) dengan petugas lapangan adalah Mantri Statistik (Koordinator Statistik Kecamatan/KSK) dan KCD. Pengumpulan data produktivitas dilakukan melalui pengukuran langsung pada plot ubinan berukuran

TECHNICAL NOTES

1. *Agricultural Survey is carried out by the BPS-Statistics Indonesia in cooperation with the Directorate General of Food Crops, The Ministry of Agriculture*
2. *The main food crops data collected consists of harvested area and productivity (yield per hectare). Food crops production is generated by harvested area multiplied by productivity. Type of food crops data covers paddy and secondary food crops (maize, soybeans, peanuts, cassava, and sweet potatoes). The harvested area data is collected every month by the Agriculture Extension Workers (called KCD for Kepala Cabang Dinas) and reported in Agriculture Statistics Form (called SP for Statistik Pertanian). Data collection is conducted using sub district area approach in all sub district in Indonesia. Harvested area in each sub district is estimated based on the harvested area in each village in the sub district. Food crops productivity (yield per hectare) data are collected through the Crop Cutting Survey using SUB-S form based on household approach. The data collection is conducted in every subround (four monthly) with Sub District Statistics Coordinator (called KSK for Koordinator Statistik Kecamatan) and KCD being the enumerator. The productivity data collection is conducted by a direct measurement in 2.5 m x 2.5 m crop cutting plot. The productivity measurement is conducted at the time when farmers are harvesting their crops.*

- 2.5 m x 2.5 m. Pengumpulan data produktivitas dilakukan pada waktu panen petani.
3. Pengumpulan data luas lahan sawah dilakukan setiap tahun oleh KCD dengan menggunakan formulir SPLahan. Data luas lahan sawah yang dilaporkan adalah kondisi akhir tahun yang berada di wilayah administrasi kecamatan mencakup lahan yang diusahakan oleh rumah tangga, perusahaan, pemerintah, dan lain-lain.
 4. Produksi padi mencakup padi sawah dan padi ladang. Data produksi padi dan palawija yang disajikan adalah dalam kualitas: gabah kering giling (padi), pipilan kering (jagung), biji kering (kedelai dan kacang tanah), umbi basah (ubi kayu dan ubi jalar).
 5. Survei Pertanian Hortikultura (SPH) diselenggarakan oleh Badan Pusat Statistik bekerja sama dengan Direktorat Jenderal Hortikultura, Kementerian Pertanian.
 6. Kuesioner yang digunakan dalam pengumpulan data SPH mencakup:
 - a. **SPH-SBS** digunakan untuk data tanaman sayuran dan buah-buahan semusim.
 - b. **SPH-BST** digunakan untuk data tanaman buah-buahan dan sayuran tahunan.
 - c. **SPH-TBF** digunakan untuk data tanaman biofarmaka.
 - d. **SPH-TH** digunakan untuk data tanaman hias.
3. *Wetland area data is collected annually by KCD using the form called SP-Lahan. Wetland area data reported is the condition at the end of the year, and covers wetland in subdistricts administrative area, including the land cultivated by households, firms, governments, and others.*
 4. *The production of paddy covers the production of wetland paddy and dryland paddy. Production of paddy and secondary crops data are presented in the form of: dry unhusked rice (paddy), dry loose maize (maize), dry shells crops (soybeans and peanuts), and fresh roots (cassava and sweet potatoes).*
 5. *The Agricultural Survey for Horticulture (SPH) is carried out by the BPS-Statistics Indonesia in cooperation with the Directorate General of Horticulture, Ministry of Agriculture.*
 6. *The Questionnaire used to collect the Argicultural Survey for Horticulture data are:
 - a. **SPH-SBS** used for data on seasonal vegetable and fruit plants.
 - b. **SPH-BST** used for data on annual fruit and vegetable plants.
 - c. **SPH-TBF** used for data on medicinal plants.
 - d. **SPH-TH** used for data on ornamental plants.*

7. Metode yang digunakan dalam survei ini adalah metode pencacahan lengkap terhadap seluruh kecamatan di Indonesia dan dilaporkan secara rutin bulanan untuk SPH-SBS dan triwulanan untuk SPH-BST, SPH-TBF, SPH-TH oleh mantri tani/KCD.
7. *The method used in this survey is complete enumeration for all of sub districts in Indonesia and reported monthly for SPH-SBS and quarterly for SPH-BST, SPH-TBF, SPH-TH by agriculture extension services.*
- 8. Tanaman sayuran dan buah-buahan semusim**
- a. Tanaman sayuran semusim adalah tanaman sumber vitamin, garam mineral dan lain-lain yang dikonsumsi dari bagian tanaman yang berupa daun, bunga, buah, dan umbinya, yang berumur kurang dari satu tahun.
- a. *Seasonal vegetable plants are plants which are the sources of vitamin, mineral salt, etc, consumed from the part of the plant in the form of leaf, flower, fruit, and root with the age of less than one year.*
- b. Tanaman buah-buahan semusim adalah tanaman sumber vitamin, garam mineral, dan lain-lain yang dikonsumsi dari bagian tanaman yang berupa buah, berumur kurang dari satu tahun, tidak berbentuk pohon/rumpun tetapi menjalar dan berbatang lunak.
- b. *Seasonal fruit plants are plants which are the sources of vitamin, mineral salt, etc, consumed from the part of the plant in the form of fruits. These plants are creeps with the age of less than one year.*
- 9. Tanaman buah-buahan dan sayuran tahunan**
- a. Tanaman buah-buahan tahunan adalah tanaman sumber vitamin, garam mineral, dan lain-lain yang dikonsumsi dari bagian tanaman yang berupa buah dan merupakan tanaman tahunan.
- a. *Annual fruit plants are plants which are the sources of vitamin, contained mineral salt, etc, consumed from the part of plant in the form of fruit and more than one year of age.*
- b. Tanaman sayuran tahunan adalah tanaman sumber vitamin, garam mineral, dan lain-lain yang dikonsumsi dari bagian tanaman yang berupa daun dan atau buah yang berumur lebih dari satu tahun.
- b. *Annual vegetable plants are plants which are the sources of vitamin, contained mineral salt, etc, consumed from the part of the plant in the form of vegetable and more than one year of age.*
- 10. Tanaman biofarmaka**
- Tanaman biofarmaka adalah tanaman yang bermanfaat untuk obat-obatan,
- 10. Medicinal plants**
- Medicinal plants are plants which are useful for medicine. It is consumed from*

kosmetik, dan kesehatan yang dikonsumsi atau digunakan dari bagian-bagian tanaman seperti daun, batang, buah, Umbi (rimpang) ataupun akar.

part of the plant such as leaf, flower, fruit, tuber, and root.

11. Tanaman hias

Tanaman hias adalah tanaman yang mempunyai nilai keindahan baik bentuk, warna daun, tajuk maupun bunganya, sering digunakan untuk penghias pekarangan dan lain sebagainya.

11. Ornamental plants

Ornamental plants are plants which have a beauty value, either in shape, colour of leaf or crown of flower, and they are often used as a yard decorator.

12. Data yang dikumpulkan dalam SPH mencakup: data tentang luas penanaman, luas panen (untuk buah-buahan tahunan adalah banyaknya tanaman yang menghasilkan), produksi, luas rusak, luas tanaman akhir, dan harga jual petani.

12. *The Agriculture Survey for Horticulture collects the information on the planted area, harvested area (for annual fruits is the number of production plant), production, damaged area, plant area in the end of period, and price on the farm-gate level.*

13. **Luas panen** adalah luas tanaman sayuran, buah-buahan, biofarmaka dan tanaman hias yang yang diambil hasilnya/dipanen pada periode pelaporan.

13. **Harvested area** is area which vegetable, fruit, medicinal and ornamental plant of crop harvested during the period of report.

14. **Luas panen untuk tanaman sayuran:** luas tanaman yang dipanen sekaligus/ habis/dibongkar dan luas tanaman yang dipanen berkali-kali (lebih dari satu kali)/belum habis.

14. **Harvested area of vegetables:** area of entirely plant harvested/demolished and plant harvested several times/undemolished.

a. Tanaman yang dipanen sekaligus/habis/dibongkar adalah tanaman yang sehabis panen langsung dibongkar/dicabut, terdiri dari bawang merah, bawang putih, bawang daun, kentang, kol/kubis, kembang kol, petsai/sawi, wortel, lobak, dan kacang merah.

a. *Entirely plants harvested/demolished are plants usually harvested once and demolished to be substituted by other plants, consisting of: shallots, garlic, green onion, potato, cabbage, cauliflower, chinese cabbage, carrots, radish, and kidney beans.*

- b. Tanaman yang dipanen berkali-kali (lebih dari satu kali)/belum habis adalah tanaman yang pemanenannya lebih dari satu kali dan biasanya dibongkar apabila panen terakhir sudah tidak memadai lagi, terdiri dari: kacang panjang, cabe besar, cabe rawit, jamur, tomat, terung, buncis, ketimun, labu siam, kangkung, bayam, melon, semangka, dan blewah.
- b. *Plants harvested several times/undemolished are plants usually harvested more than once and demolished in the case that the last harvest was economically not profitable. They consist of: yard long beans, chili, small chili, mushroom, tomatoes, eggplant, green beans, cucumber, chayote, water spinach, spinach, melon, watermelon, and cantaloupe.*
15. **Produksi** adalah hasil menurut bentuk produk dari setiap tanaman sayuran, buah-buahan, biofarmaka dan tanaman hias yang diambil berdasarkan luas yang dipanen/tanaman yang menghasilkan pada bulan/triwulan laporan.
15. **Production** is the standard production quantity form of vegetable, fruit, medicinal and ornamental plant based on harvested area/the number of production plants reported monthly/quarterly.
16. Data Statistik Perkebunan merupakan data sekunder yang bersumber dari Dinas Perkebunan Kabupaten Halmahera Selatan.
16. *Estates statistics are secondary data obtained from the Plantation Services of Halmahera Selatan Regency.*
17. Data Statistik Peternakan merupakan data sekunder yang bersumber dari Dinas Pertanian dan Peternakan Kabupaten Halmahera Selatan. Pengumpulan data pemotongan ternak dilakukan di Tempat Pemotongan Hewan (TPH).
17. *Animal husbandry statistics are secondary data obtained from the Agriculture and Livestock Services of Halmahera Selatan Regency. Data on the number of animals slaughtered are based in slaughterhouse.*
18. Data Statistik Perikanan merupakan data sekunder yang bersumber dari Dinas Kelautan dan Perikanan Kabupaten Halmahera Selatan.
18. *Fishery statistics are secondary data obtained from the Maritim and Fishery Services of Halmahera Selatan Regency.*
19. Rumah Tangga Perikanan Tangkap adalah rumah tangga yang melakukan kegiatan penangkapan ikan/binatang air lainnya/tanaman air
19. *A capture fishery household is a household conducting activities in catching fishes/other aquatic*

- dengan tujuan sebagian/seluruh hasilnya untuk dijual. *animals/aquatic plants, for which the products are wholly or partly to be sold.*
20. Rumah Tangga Perikanan Budidaya adalah rumah tangga yang melakukan kegiatan budidaya ikan/binatang air lainnya/tanaman air dengan tujuan sebagian/seluruh hasilnya untuk dijual. *20. An aquaculture fishery household is a household conducting activities in culturing fishes/other aquatic animals/aquatic plants, for which the products are wholly or partly to be sold.*
21. Data Statistik Kehutanan merupakan data sekunder yang bersumber dari Dinas Kehutanan Kabupaten Halmahera Selatan. *21. Forestry statistics are secondary data obtained from the Forestry Services of Halmahera Selatan Regency.*
22. **Kawasan hutan** adalah wilayah tertentu yang berupa hutan, yang ditunjuk dan atau ditetapkan oleh pemerintah untuk dipertahankan keberadaannya sebagai hutan tetap. Hal ini untuk menjamin kepastian hukum mengenai status kawasan hutan, letak batas dan luas suatu wilayah tertentu yang sudah ditunjuk menjadi kawasan hutan tetap. *22. **Forest Area** is a specific territory of forest ecosystem determined and or decided by the government as a permanent forest. Such decision is important to maintain the size of forest area and to ensure its legitimation and boundary demarcation of permanent forest.*

Kawasan hutan Indonesia ditetapkan oleh Menteri Kehutanan dalam bentuk Surat Keputusan Menteri Kehutanan tentang Penunjukan Kawasan Hutan dan Perairan Provinsi. Penunjukan Kawasan Hutan ini disusun berdasarkan hasil pemaduserasian antara Rencana Tata Ruang Wilayah Provinsi (RTRWP) dengan Tata Guna Hutan Kesepakatan (TGHK).

Indonesian forest area is determined by the Minister of Forestry in the format of Ministerial Decree on the Designation of Provincial Forest Area and Inland Water, Coastal, and Marine Ecosystem. The designation of Forest Area is formulated based on integrated and harmonized of Provincial Spatial Planning and Forest Land Use by Concensus.

Penunjukan kawasan hutan mencakup pula kawasan perairan yang menjadi bagian dari Kawasan Suaka Alam (KSA) dan Kawasan Pelestarian Alam (KPA).

The designation of forest area in some cases also cover inland water, coastal and marine ecosystem that may become part of Sanctuary Reserve Area and Nature Conservation Area.

23. **Kawasan Suaka Alam (KSA)** adalah kawasan dengan ciri khas tertentu, baik di darat maupun di perairan yang mempunyai fungsi pokok sebagai kawasan pengawetan keanekaragaman tumbuhan dan satwa serta ekosistemnya, yang juga berfungsi sebagai wilayah sistem penyangga kehidupan.
23. **A Sanctuary Reserve Area** is a specific terrestrial or aquatic area having specific criteria for preserving biodiversity plant and animal as well as ecosystem, which also serve as life support system.
24. **Kawasan Pelestarian Alam (KPA)** adalah kawasan dengan ciri khas tertentu, baik di darat maupun di perairan yang mempunyai fungsi pokok perlindungan sistem penyangga kehidupan, pengawetan keanekaragaman jenis tumbuhan dan satwa, serta pemanfaatan secara lestari sumber daya alam hayati dan ekosistemnya.
24. **A Nature Conservation area** is a specific terrestrial or aquatic area whose main function is to serve life support system and preserve diversity of plant and animal species, as well as to provide a sustainable utilization of living resources and their ecosystems.
25. Berdasarkan Undang-Undang No. 41 Tahun 1999 tentang Kehutanan, kawasan hutan dibagi ke dalam kelompok Hutan Konservasi, Hutan Lindung, dan Hutan Produksi.
25. In accordance to the Act on Forestry No. 41/1999, forest area is categorized as Conservation Forest, Protection Forest and Production Forest.
26. **Hutan Konservasi** adalah kawasan hutan dengan ciri khas tertentu, yang mempunyai fungsi pokok pengawetan keanekaragaman tumbuhan dan satwa serta ekosistemnya.
26. **Conservation Forest** is a forest area having specific characteristic established for the purposes of conservation of animal and plant species as well as their ecosystem.
27. **Hutan Lindung** adalah kawasan hutan yang mempunyai fungsi pokok sebagai perlindungan sistem penyangga kehidupan untuk mengatur tata air, mencegah banjir, mengendalikan erosi, mencegah intrusi air laut, dan memelihara kesuburan tanah.
27. **Protection Forest** is a forest area designated to serve life support system, maintain hydrological system, prevent of flood, erosion control, seawater intrusion, and maintain soil fertility.

28. **Hutan Produksi** adalah kawasan hutan yang mempunyai fungsi pokok memproduksi hasil hutan. Hutan produksi terdiri dari Hutan Produksi Tetap (HP), Hutan Produksi Terbatas (HPT), dan Hutan Produksi yang dapat dikonversi.

29. **Hutan Konservasi** terdiri dari:

- a. Kawasan suaka alam berupa Cagar Alam (CA) dan Suaka Margasatwa (SM);
- b. Kawasan pelestarian alam berupa Taman Nasional (TN), Taman Hutan Raya (THR), dan Taman Wisata Alam (TWA);

30. **Kayu Bulat**

Produksi hasil hutan utama yang dihasilkan dari hutan adalah kayu bulat. Produksi kayu bulat ini dihasilkan dari hutan alam melalui kegiatan perusahaan Hak Pengusahaan Hutan (HPH/IUPHHK), kegiatan ijin pemanfaatan kayu (IPK) dalam rangka pembukaan wilayah hutan, pembangunan Hutan Tanaman Industri (HTI), serta kegiatan hutan rakyat.

31. **Kayu Gergajian**

Merupakan kayu hasil konversi kayu bulat dengan menggunakan mesin gergaji, mempunyai bentuk yang teratur dengan sisi-sisi sejajar dan sudut-sudutnya siku dengan ketebalan tidak lebih dari 6 cm dan kadar air tidak lebih dari 18 persen. Kayu gergajian yang diolah langsung dari kayu bulat, wajib didukung dengan dokumen yang sah.

28. **Production Forest** is a forest area designated mainly to promote sustainable forest production. Production forest is classified as permanent production forest, limited production forest, and convertible production forest.

29. **Conservation Forest** is divided into:

- a. Sanctuary Reserve area consists of Strict Nature Reserve and Wildlife Sanctuary.
- b. Nature conservation area consists of National Park, Grand Forest Park, and Nature Recreation Park

30. **Log**

The main product of commercial forest operation is log. The log is harvested from various sources such as natural forest granted to concessionaires, land clearing activities, industrial forest plantation, and community forest.

31. **Sawn Timber**

Constitutes a sawmill product derived from logs as raw material. The product is characterized with regular forms having parallel sides at right angle to each other, thickness not more than 6 cm and moisture content not to exceed 18 percent. Sawn timber produced directly from logs must be certified by a legal document.

32. Kayu Lapis

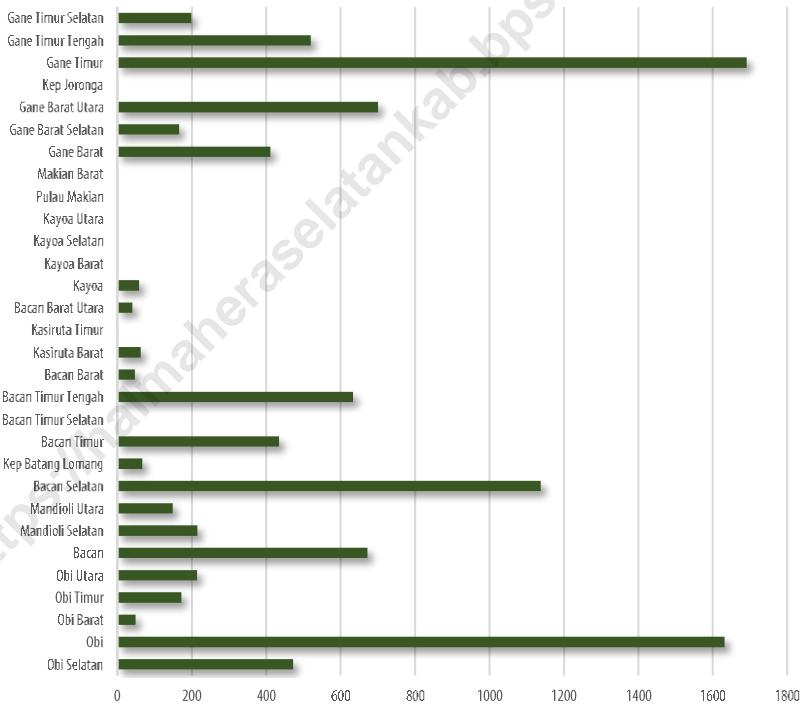
Kayu Lapis adalah panel kayu yang tersusun dari lapisan *veneer* dibagian luarnya, sedangkan dibagian intinya (*core*) bisa berupa *veneer* atau material lain, diikat dengan lem kemudian di-*press* (ditekan) sedemikian rupa sehingga menjadi panel yang kuat. Termasuk dalam artian ini adalah kayu lapis yang dilapisi lagi dengan material lain.

32. Plywood

Plywood is wood panel consisting of layers pressed together in between veneers; the core may be veneer or some other material, bound together with glue and pressed tightly together to make a strong panel. Included to this definition is plywood covered with other materials.;

Gambar
Figures

5.1
Populasi Sapi Potong Perkecamatan di Kabupaten Halmahera Selatan, 2019
Population of Beef Cattle by Subdistricts in Halmahera Selatan Regency, 2019



Sumber/Source: Dinas Pertanian dan Ketahanan Pangan Kabupaten Halmahera Selatan/ Agriculture and Food Security of Halmahera Selatan Regency

5.1 HOLTIKULTURA / HOLTICULTURE

Luas Panen Tanaman Sayuran Menurut Kecamatan dan Jenis Tanaman di Kabupaten Halmahera Selatan (ha), 2018 dan 2019

Tabel
Table 5.1.1 *Harvested Area of Vegetables by Subdistrict and Kind of Plants in Halmahera Selatan Regency (ha), 2018 and 2019*

	Kecamatan Subdistrict	Bawang Merah/Shallot		Cabai/Chili	
		(2)	(3)	2018 (4)	2019 (5)
	(1)				
010	Obi Selatan	4	7	9	12
020	Obi	3	3	2	3
021	Obi Barat	-	1	2	4
022	Obi Timur	-	1	2	3
023	Obi Utara	-	1	1	2
030	Bacan	7	7	4	8
031	Mandioli Selatan	-	-	7	6
032	Mandioli Utara	-	-	-	2
033	Bacan Selatan	6	8	10	13
034	Kep Batang Lomang	-	2	2	4
040	Bacan Timur	22	22	10	13
041	Bacan Timur Selatan	6	6	10	13
042	Bacan Timur Tengah	4	3	8	13
050	Bacan Barat	3	3	6	8
051	Kasiruta Barat	-	-	2	4
052	Kasiruta Timur	-	-	2	3
053	Bacan Barat Utara	4	4	6	6
060	Kayoa	-	-	-	-
061	Kayoa Barat	-	-	2	3
062	Kayoa Selatan	-	-	1	3
063	Kayoa Utara	-	-	-	-
070	Pulau Makian	3	5	5	7
071	Makian Barat	-	-	5	6
080	Gane Barat	-	1	9	10
081	Gane Barat Selatan	4	5	9	11
082	Gane Barat Utara	4	4	6	6
083	Kep Joronga	-	1	-	-
090	Gane Timur	7	7	7	7
091	Gane Timur Tengah	4	4	6	6
092	Gane Timur Selatan	3	3	4	4
	Halmahera Selatan	84	98	137	180

Lanjutan Tabel/Continued Table 5.1.1

Kecamatan Subdistrict	Kentang Potato		Kubis Cabbage	
	2018 (6)	2019 (7)	2018 (8)	2019 (9)
(1)				
010 Obi Selatan	-	-	-	-
020 Obi	-	-	-	-
021 Obi Barat	-	-	-	-
022 Obi Timur	-	-	-	-
023 Obi Utara	-	-	-	-
030 Bacan	-	-	-	-
031 Mandioli Selatan	-	-	-	-
032 Mandioli Utara	-	-	-	-
033 Bacan Selatan	-	-	-	-
034 Kep Batang Lomang	-	-	-	-
040 Bacan Timur	-	-	-	-
041 Bacan Timur Selatan	-	-	-	-
042 Bacan Timur Tengah	-	-	-	-
050 Bacan Barat	-	-	-	-
051 Kasiruta Barat	-	-	-	-
052 Kasiruta Timur	-	-	-	-
053 Bacan Barat Utara	-	-	-	-
060 Kayoa	-	-	-	-
061 Kayoa Barat	-	-	-	-
062 Kayoa Selatan	-	-	-	-
063 Kayoa Utara	-	-	-	-
070 Pulau Makian	-	-	-	-
071 Makian Barat	-	-	-	-
080 Gane Barat	-	-	-	-
081 Gane Barat Selatan	-	-	-	-
082 Gane Barat Utara	-	-	-	-
083 Kep Joronga	-	-	-	-
090 Gane Timur	-	-	-	-
091 Gane Timur Tengah	-	-	-	-
092 Gane Timur Selatan	-	-	-	-
Halmahera Selatan	0	0	0	0

Lanjutan Tabel/Continued Table 5.1.1

	Kecamatan Subdistrict (1)	Tomat Tomato		Bawang Putih Garlic	
		2018 (10)	2019 (11)	2018 (12)	2019 (13)
010	Obi Selatan	9	14	-	-
020	Obi	6	8	-	-
021	Obi Barat	-	-	-	-
022	Obi Timur	1	1	-	-
023	Obi Utara	-	-	-	-
030	Bacan	9	10	-	-
031	Mandioli Selatan	4	4	-	-
032	Mandioli Utara	-	-	-	-
033	Bacan Selatan	11	13	-	-
034	Kep Batang Lomang	-	-	-	-
040	Bacan Timur	8	6	-	-
041	Bacan Timur Selatan	12	13	-	-
042	Bacan Timur Tengah	8	11	-	-
050	Bacan Barat	9	10	-	-
051	Kasiruta Barat	1	1	-	-
052	Kasiruta Timur	-	-	-	-
053	Bacan Barat Utara	11	11	-	-
060	Kayoa	-	-	-	-
061	Kayoa Barat	-	-	-	-
062	Kayoa Selatan	-	-	-	-
063	Kayoa Utara	-	-	-	-
070	Pulau Makian	7	8	-	-
071	Makian Barat	5	5	-	-
080	Gane Barat	10	13	-	-
081	Gane Barat Selatan	11	12	-	-
082	Gane Barat Utara	11	11	-	-
083	Kep Jorong	-	-	-	-
090	Gane Timur	11	11	-	-
091	Gane Timur Tengah	6	6	-	-
092	Gane Timur Selatan	10	9	-	-
	Halmahera Selatan	160	177	0	0

Sumber/ Source : BPS, Statistik Pertanian Hortikultura SPH-SBS/ BPS-Statistics Indonesia, *Agricultural Statistic for Horticulture SPH-SBS*

Produksi Tanaman Sayuran Menurut Kecamatan dan Jenis Tanaman di Kabupaten Halmahera Selatan (ton), 2018 dan 2019
Production of Vegetables by Subdistrict and Kind of Plants in Halmahera Selatan Regency (ton), 2018 and 2019

Tabel
Table 5.1.2

	Kecamatan Subdistrict	Bawang Merah Shallot		Cabai Chili	
		2018	2019	2018	2019
	(1)	(2)	(3)	(4)	(5)
010	Obi Selatan	8,8	15,4	30,2	36,2
020	Obi	6,6	6,6	9,8	8,6
021	Obi Barat	-	2,2	3,2	11,2
022	Obi Timur	-	2,2	6,0	10,0
023	Obi Utara	-	2,2	1,6	5,6
030	Bacan	14,1	14,0	18,3	19,8
031	Mandioli Selatan	-	-	16,5	16,8
032	Mandioli Utara	-	-	-	1,2
033	Bacan Selatan	13,2	15,4	73,4	46,6
034	Kep Batang Lomang	-	4,4	2,4	10,8
040	Bacan Timur	43,9	47,8	49,2	37,8
041	Bacan Timur Selatan	13,2	13,2	34,4	36,2
042	Bacan Timur Tengah	6,8	6,6	25,9	28,4
050	Bacan Barat	8,8	8,8	17,1	17,2
051	Kasiruta Barat	-	-	4,4	12,6
052	Kasiruta Timur	-	-	5,2	9,0
053	Bacan Barat Utara	8,8	8,8	16,8	16,8
060	Kayoa	-	-	-	-
061	Kayoa Barat	-	-	5,2	9,2
062	Kayoa Selatan	-	-	1,6	6,2
063	Kayoa Utara	-	-	-	-
070	Pulau Makian	6,6	7,4	15,0	19,8
071	Makian Barat	-	-	12,2	16,4
080	Gane Barat	-	2,2	28,3	33,9
081	Gane Barat Selatan	8,8	11,0	26,6	30,6
082	Gane Barat Utara	6,8	8,8	19,8	19,8
083	Kep Joronga	-	2,2	-	-
090	Gane Timur	19,8	19,8	27,4	26,8
091	Gane Timur Tengah	8,8	8,8	34,4	26,8
092	Gane Timur Selatan	6,6	6,6	13,4	13,6
	Halmahera Selatan	181,6	214,4	498,3	524,9

Lanjutan Tabel/Continued Table 5.1.2

	Kecamatan Subdistrict	Kentang Potato		Kubis Cabbage	
		2018 (6)	2019 (7)	2018 (8)	2019 (9)
010	Obi Selatan	-	-	-	-
020	Obi	-	-	-	-
021	Obi Barat	-	-	-	-
022	Obi Timur	-	-	-	-
023	Obi Utara	-	-	-	-
030	Bacan	-	-	-	-
031	Mandioli Selatan	-	-	-	-
032	Mandioli Utara	-	-	-	-
033	Bacan Selatan	-	-	-	-
034	Kep Batang Lomang	-	-	-	-
040	Bacan Timur	-	-	-	-
041	Bacan Timur Selatan	-	-	-	-
042	Bacan Timur Tengah	-	-	-	-
050	Bacan Barat	-	-	-	-
051	Kasiruta Barat	-	-	-	-
052	Kasiruta Timur	-	-	-	-
053	Bacan Barat Utara	-	-	-	-
060	Kayoa	-	-	-	-
061	Kayoa Barat	-	-	-	-
062	Kayoa Selatan	-	-	-	-
063	Kayoa Utara	-	-	-	-
070	Pulau Makian	-	-	-	-
071	Makian Barat	-	-	-	-
080	Gane Barat	-	-	-	-
081	Gane Barat Selatan	-	-	-	-
082	Gane Barat Utara	-	-	-	-
083	Kep Joronga	-	-	-	-
090	Gane Timur	-	-	-	-
091	Gane Timur Tengah	-	-	-	-
092	Gane Timur Selatan	-	-	-	-
	Halmahera Selatan	0	0	0	0

Lanjutan Tabel/Continued Table 5.1.2

Kecamatan Subdistrict	Tomat Tomato		Bawang Putih Garlic	
	2018	2019	2018	2019
(1)	(10)	(11)	(12)	(13)
010 Obi Selatan	5,6	6,6	-	-
020 Obi	5,2	4,0	-	-
021 Obi Barat	-	-	-	-
022 Obi Timur	5,0	0,5	-	-
023 Obi Utara	-	-	-	-
030 Bacan	3,6	5,3	-	-
031 Mandioli Selatan	1,5	1,6	-	-
032 Mandioli Utara	-	-	-	-
033 Bacan Selatan	9,3	6,6	-	-
034 Kep Batang Lomang	-	-	-	-
040 Bacan Timur	3,4	2,3	-	-
041 Bacan Timur Selatan	9,1	6,3	-	-
042 Bacan Timur Tengah	5,6	5,8	-	-
050 Bacan Barat	6,0	4,8	-	-
051 Kasiruta Barat	0,4	0,2	-	-
052 Kasiruta Timur	-	-	-	-
053 Bacan Barat Utara	6,1	5,8	-	-
060 Kayoa	-	-	-	-
061 Kayoa Barat	-	-	-	-
062 Kayoa Selatan	-	-	-	-
063 Kayoa Utara	-	-	-	-
070 Pulau Makian	2,6	3,1	-	-
071 Makian Barat	2,6	2,6	-	-
080 Gane Barat	5,3	6,0	-	-
081 Gane Barat Selatan	5,8	5,7	-	-
082 Gane Barat Utara	5,3	5,9	-	-
083 Kep Jorong	-	-	-	-
090 Gane Timur	5,0	4,4	-	-
091 Gane Timur Tengah	4,0	2,8	-	-
092 Gane Timur Selatan	4,5	4,3	-	-
Halmahera Selatan	91,4	84,6	0	0

Sumber/ Source : BPS, Statistik Pertanian Hortikultura SPH-SBS/ BPS-Statistics Indonesia, *Agricultural Statistic for Horticulture SPH-SBS*

Tabel
Table 5.1.3

**Luas Panen Tanaman Sayuran dan Buah-buahan
Semusim Menurut Jenis Tanaman di Kabupaten
Halmahera Selatan (ha), 2016 - 2019**
**Harvested Area of Seasonal Vegetables and Fruits by
Subdistrict and Kind of Plants in Halmahera Selatan
Regency (ha), 2016-2019**

Jenis Tanaman Kind of Plant	2016	2017	2018	2019
(1)	(2)	(3)	(4)	(5)
Sayuran / Vegetable				
Bawang Daun / <i>Wlech Onion</i>	-	-	1	-
Bawang Merah / <i>Shallot</i>	105	14	84	98
Bawang Putih / <i>Garlic</i>	-	-	-	-
Bayam / <i>Spinach</i>	24	4	44	45
Buncis / <i>Green Bean</i>	49	10	81	97
Cabai Besar / <i>Chili (Capsicum Annum)</i>	42	8	222	251
Cabai Rawit / <i>Chili (Capsicum Frutescens)</i>	35	6	137	180
Jamur / <i>Mushroom</i>	-	-	-	-
Kacang Merah / <i>Red Bean</i>	-	-	-	-
Kacang Panjang / <i>Yaridlong Bean</i>	62	8	142	149
Kangkung / <i>Kangkong</i>	16	7	25	30
Kembang Kol / <i>Cauliflower</i>	-	-	-	-
Kentang / <i>Potato</i>	-	-	-	-
Ketimun / <i>Cucumber</i>	44	16	93	96
Kubis / <i>Cabbage</i>	-	-	-	-
Labu Siam / <i>Chayote</i>	4	2	5	4
Lobak / <i>Radish</i>	-	-	-	-
Paprika / <i>Bell Pepper</i>	-	-	-	-
Petsai / <i>Chinese Cabbage</i>	19	3	22	20
Terung / <i>Eggplant</i>	67	42	146	154
Tomat / <i>Tomato</i>	47	17	160	177
Wortel / <i>Carrot</i>	-	-	-	-
Buah-buahan / Fruits				
Blewah / <i>Cantaloupe</i>	-	-	-	-
Melon / <i>Melon</i>	-	-	-	-
Semangka / <i>Watermelon</i>	-	-	-	-
Stroberi / <i>Strawberry</i>	-	-	-	-

Sumber / Source : BPS, Statistik Pertanian Hortikultura SPH-SBS/ BPS-Statistics Indonesia, *Agricultural Statistic for Horticulture SPH-SBS*

Produksi Tanaman Sayuran dan Buah-buahan Semusim Menurut Jenis Tanaman di Kabupaten Halmahera Selatan (ton), 2016 - 2019
Production of Seasonal Vegetables and Fruits by Subdistrict and Kind of Plants in Halmahera Selatan Regency (ton), 2016 -2019

Tabel
Table 5.1.4

Jenis Tanaman Kind of Plant	2016	2017	2018	2019
(1)	(2)	(3)	(4)	(5)
Sayuran / Vegetable				
Bawang Daun / Wleth Onion	-	-	0.3	-
Bawang Merah / Shallot	76.3	30.8	181.6	214.4
Bawang Putih/ Garlic	-	-	-	-
Bayam/ Spinach	6.3	3.2	91.3	86.7
Buncis/ Green Bean	15.9	5.2	58.8	63.2
Cabai Besar/ Chili (Capsicum Annum)	81.4	7.2	677.9	633.9
Cabai Rawit/ Chili (Capsicum Frutescens)	56.7	5.2	498.3	524.9
Jamur/ Mushroom	-	-	-	-
Kacang Merah/ Red Bean	-	-	-	-
Kacang Panjang/ Yardlong Bean	56	3.6	396.4	412.6
Kangkung/ Kangkong	26.1	10.4	50.5	65.3
Kembang Kol/ Cauliflower	-	-	-	-
Kentang/ Potato	-	-	-	-
Ketimun/ Cucumber	61.1	32.8	221.8	211.9
Kubis/ Cabbage	-	-	-	-
Labu Siam/ Chayote	1.8	2	18.7	15.4
Lobak/ Radish	-	-	-	-
Paprika/ Bell Pepper	-	-	-	-
Petsai/ Chinese Cabbage	5.2	3	10.5	20.4
Terung/ Eggplant	58.1	28.6	97.4	88.5
Tomat/ Tomato	11.3	6.8	91.4	84.6
Wortel/ Carrot	-	-	-	-
Buah-buahan / Fruits				
Blewah/ Cantaloupe	-	-	-	-
Melon/ Melon	-	-	-	-
Semangka/ Watermelon	-	-	-	-
Stroberi/ Strawberry	-	-	-	-

Sumber/ Source : BPS, Statistik Pertanian Hortikultura SPH-SBS/ BPS-Statistics Indonesia, Agricultural Statistic for Horticulture SPH-SBS

Luas Panen Tanaman Biofarmaka Menurut Kecamatan dan Jenis Tanaman di Kabupaten Halmahera Selatan (m^2), 2018 dan 2019

Tabel

Table 5.1.5 Harvested Area of Medicinal Plants by Subdistrict and Kind of Plants in Halmahera Selatan Regency (m^2), 2018 and 2019

	Kecamatan Subdistrict	Jahe Ginger		Laos/Lengkuas Galanga	
		2018	2019	2018	2019
	(1)	(2)	(3)	(4)	(5)
010	Obi Selatan	154	111	166	118
020	Obi	228	164	162	109
021	Obi Barat	109	86	86	58
022	Obi Timur	62	49	54	74
023	Obi Utara	107	80	93	99
030	Bacan	204	132	165	150
031	Mandioli Selatan	134	159	130	144
032	Mandioli Utara	129	110	78	53
033	Bacan Selatan	118	79	88	65
034	Kep Batang Lomang	86	96	75	59
040	Bacan Timur	181	146	93	91
041	Bacan Timur Selatan	101	98	54	39
042	Bacan Timur Tengah	127	106	60	54
050	Bacan Barat	141	116	59	60
051	Kasiruta Barat	106	106	50	41
052	Kasiruta Timur	85	83	37	27
053	Bacan Barat Utara	117	92	68	69
060	Kayoa	84	69	48	42
061	Kayoa Barat	76	74	49	57
062	Kayoa Selatan	85	56	45	44
063	Kayoa Utara	68	54	53	36
070	Pulau Makian	207	153	115	90
071	Makian Barat	122	101	85	85
080	Gane Barat	114	69	71	42
081	Gane Barat Selatan	105	58	50	26
082	Gane Barat Utara	109	87	46	31
083	Kep Joronga	49	43	35	37
090	Gane Timur	240	176	115	84
091	Gane Timur Tengah	104	54	65	33
092	Gane Timur Selatan	92	90	41	37
	Halmahera Selatan	3 644	2 897	2 336	1 954

Lanjutan Tabel / Continued Table 5.1.5

Kecamatan Subdistrict	Kencur East Indian Galangal		Kunyit Turmeric	
	2018	2019	2018	2019
	(6)	(7)	(8)	(9)
(1)				
010 Obi Selatan	57	55	110	83
020 Obi	143	100	145	90
021 Obi Barat	61	53	119	96
022 Obi Timur	28	42	95	64
023 Obi Utara	55	75	82	72
030 Bacan	120	93	189	183
031 Mandioli Selatan	69	78	142	180
032 Mandioli Utara	59	61	102	81
033 Bacan Selatan	109	96	119	114
034 Kep Batang Lomang	39	24	33	54
040 Bacan Timur	116	112	147	138
041 Bacan Timur Selatan	45	66	82	87
042 Bacan Timur Tengah	50	63	95	104
050 Bacan Barat	79	79	80	81
051 Kasiruta Barat	41	42	97	77
052 Kasiruta Timur	23	26	105	87
053 Bacan Barat Utara	29	23	92	62
060 Kayoa	39	47	71	73
061 Kayoa Barat	35	44	74	69
062 Kayoa Selatan	24	31	72	55
063 Kayoa Utara	39	39	79	64
070 Pulau Makian	63	37	126	74
071 Makian Barat	57	61	86	86
080 Gane Barat	27	39	60	62
081 Gane Barat Selatan	32	30	70	53
082 Gane Barat Utara	56	40	105	67
083 Kep Joronga	38	43	67	58
090 Gane Timur	123	111	100	83
091 Gane Timur Tengah	56	42	68	49
092 Gane Timur Selatan	23	17	42	46
Halmahera Selatan	1 735	1 669	2 854	2 492

Sumber/ Source : BPS, Statistik Pertanian Hortikultura SPH-TBF/ BPS-Statistics Indonesia, *Agricultural Statistic for Horticulture SPH-TBF*

Produksi Tanaman Biofarmaka Menurut Kecamatan dan Jenis Tanaman di Kabupaten Halmahera Selatan (Kg), 2018 dan 2019

Tabel
Table 5.1.6

Production of Medicinal Plants by Subdistrict and Kind of Plants in Halmahera Selatan Regency (Kg), 2018 and 2019

	Kecamatan Subdistrict	Jahe Ginger		Laos/Lengkuas Galanga	
		2018	2019	2018	2019
	(1)	(1)	(3)	(4)	(5)
010	Obi Selatan	1 216	1 024	1 519	1 509
020	Obi	2 112	1 747	1 208	879
021	Obi Barat	1 197	1 170	918	778
022	Obi Timur	545	540	386	426
023	Obi Utara	1 185	1 050	887	909
030	Bacan	2 339	1 941	1 512	1 410
031	Mandioli Selatan	1 168	1 268	1 016	1 052
032	Mandioli Utara	1 355	1 308	598	501
033	Bacan Selatan	1 245	1 050	813	659
034	Kep Batang Lomang	728	772	456	442
040	Bacan Timur	1 303	1 500	777	767
041	Bacan Timur Selatan	1 255	1 230	428	368
042	Bacan Timur Tengah	856	772	472	448
050	Bacan Barat	984	884	524	528
051	Kasiruta Barat	1 056	908	488	452
052	Kasiruta Timur	532	444	376	336
053	Bacan Barat Utara	806	720	494	710
060	Kayoa	776	716	340	316
061	Kayoa Barat	604	596	356	388
062	Kayoa Selatan	604	488	436	432
063	Kayoa Utara	556	500	368	300
070	Pulau Makian	1 448	1 232	1 060	908
071	Makian Barat	996	892	740	740
080	Gane Barat	916	676	604	452
081	Gane Barat Selatan	780	592	320	224
082	Gane Barat Utara	968	804	404	344
083	Kep Joronga	412	380	212	220
090	Gane Timur	1 788	1 512	848	724
091	Gane Timur Tengah	756	548	464	336
092	Gane Timur Selatan	672	664	316	300
Halmahera Selatan		31 158	27 928	19 340	17 858

Lanjutan Tabel / Continued Table 5.1.6

Kecamatan Subdistrict	Kencur East Indian Galangal		Kunyit Turmeric	
	2018	2019	2018	2019
(1)	(6)	(7)	(8)	(9)
010 Obi Selatan	183	183	634	520
020 Obi	599	453	1 054	852
021 Obi Barat	467	462	864	706
022 Obi Timur	162	222	696	544
023 Obi Utara	317	376	656	616
030 Bacan	732	645	1 468	1 444
031 Mandioli Selatan	419	446	1 284	1 436
032 Mandioli Utara	445	452	814	713
033 Bacan Selatan	639	600	972	952
034 Kep Batang Lomang	243	204	488	632
040 Bacan Timur	597	585	984	928
041 Bacan Timur Selatan	222	285	490	460
042 Bacan Timur Tengah	324	363	596	632
050 Bacan Barat	525	453	672	676
051 Kasiruta Barat	210	213	840	760
052 Kasiruta Timur	120	129	756	684
053 Bacan Barat Utara	156	159	696	576
060 Kayoa	258	282	524	532
061 Kayoa Barat	207	234	602	584
062 Kayoa Selatan	150	171	608	540
063 Kayoa Utara	264	264	704	616
070 Pulau Makian	294	216	916	704
071 Makian Barat	273	285	580	580
080 Gane Barat	180	216	544	552
081 Gane Barat Selatan	192	186	588	516
082 Gane Barat Utara	291	243	648	488
083 Kep Joronga	222	237	524	488
090 Gane Timur	765	729	744	676
091 Gane Timur Tengah	363	321	476	400
092 Gane Timur Selatan	120	102	344	360
Halmahera Selatan	9 939	9 716	21 766	20 167

Sumber/ Source : BPS, Statistik Pertanian Hortikultura SPH-TBF/ BPS-Statistics Indonesia, *Agricultural Statistic for Horticulture SPH-TBF*

**Luas Panen Tanaman Biofarmaka Menurut Jenis
Tanaman di Kabupaten Halmahera Selatan (m^2), 2016 -
2019**

Tabel 5.1.7
Table

**Harvested Area of Medicinal Plants by Kind of Plants in
Halmahera Selatan Regency (m^2), 2016 -2019**

Jenis Tanaman Kind of Plant	2016	2017	2018	2019
(1)	(2)	(3)	(4)	(5)
Dlingo/Dringo/ Sweet Root/Calamus	-	-	-	-
Jahe/ Ginger	-	-	3644	2897
Kapulaga/ Java Cardamon	-	-	-	-
Keji Beling/Kecibeling/ <i>Strobilanthes crista</i>	-	-	-	-
Kencur/ East Indian Galangal	-	-	1735	1669
Kunyit/ Turmeric	-	-	2854	2492
Laos/Lengkuas/ Galanga	-	-	2336	1954
Lempuyang/ <i>Zingiber Aromaticum</i>	-	-	-	-
Lidah Buaya/ <i>Oliviera</i>	-	-	-	-
Mahkota Dewa/ <i>God's Crown</i>	-	-	-	-
Mengkudu/Pace/ <i>Indian Mulberry</i>	-	-	-	-
Sambiloto/ <i>King of Bitter</i>	-	-	-	-
Temuireng/ <i>Black Turmeric</i>	-	-	-	-
Temukunci/ <i>Chinese Keys</i>	-	-	-	-
Temulawak/ <i>Java Turmeric</i>	-	-	-	-

Sumber/ Source : BPS, Statistik Pertanian Hortikultura SPH-TBF/ BPS-Statistics Indonesia, *Agricultural Statistic for Horticulture SPH-TBF*

Tabel
Table 5.1.8

Produksi Tanaman Biofarmaka Menurut Jenis Tanaman di Kabupaten Halmahera Selatan (Kg), 2016 - 2019
Production of Medicinal Plants by Kind of Plants in Halmahera Selatan Regency (Kg), 2016 - 2019

Jenis Tanaman Kind of Plant	2016	2017	2018	2019
(1)	(2)	(3)	(4)	(5)
Dlingo/Dringo/ Sweet Root/Calamus	-	-	-	-
Jahe/ Ginger	-	-	31158	27928
Kapulaga/ Java Cardamon	-	-	-	-
Keji Beling/Kecibeling/ <i>Strobilanthes crista</i>	-	-	-	-
Kencur/ East Indian Galangal	-	-	9939	9716
Kunyit/ Turmeric	-	-	21766	20167
Laos/Lengkuas/ Galanga	-	-	19340	17858
Lempuyang/ Zingiber Aromaticum	-	-	-	-
Lidah Buaya/ Oliviera	-	-	-	-
Mahkota Dewa/ God's Crown	-	-	-	-
Mengkudu/Pace/ Indian Mulberry	-	-	-	-
Sambiloto/ King of Bitter	-	-	-	-
Temuireng/ Black Turmeric	-	-	-	-
Temukunci/ Chinese Keys	-	-	-	-
Temulawak/ Java Turmeric	-	-	-	-

Sumber/ Source : BPS, Statistik Pertanian Hortikultura SPH-TBF/ BPS-Statistics Indonesia, *Agricultural Statistic for Horticulture SPH-TBF*

Luas Panen Tanaman Hias Menurut Kecamatan dan Jenis Tanaman di Kabupaten Halmahera Selatan (m^2), 2018 dan 2019

Tabel
Table 5.1.9

Harvested Area of Ornamental Plants by Subdistrict and Kind of Plants in Halmahera Selatan Regency (m^2), 2018 and 2019

	Kecamatan Subdistrict	Anggrek Orchid		Krisan Chrysantemum	
		2018	2019	2018	2019
	(1)	(2)	(3)	(4)	(5)
010	Obi Selatan	-	-	-	-
020	Obi	-	-	-	-
021	Obi Barat	-	-	-	-
022	Obi Timur	-	-	-	-
023	Obi Utara	-	-	-	-
030	Bacan	-	-	-	-
031	Mandioli Selatan	-	-	-	-
032	Mandioli Utara	-	-	-	-
033	Bacan Selatan	-	-	-	-
034	Kep Batang Lomang	-	-	-	-
040	Bacan Timur	-	-	-	-
041	Bacan Timur Selatan	-	-	-	-
042	Bacan Timur Tengah	-	-	-	-
050	Bacan Barat	-	-	-	-
051	Kasiruta Barat	-	-	-	-
052	Kasiruta Timur	-	-	-	-
053	Bacan Barat Utara	-	-	-	-
060	Kayoa	-	-	-	-
061	Kayoa Barat	-	-	-	-
062	Kayoa Selatan	-	-	-	-
063	Kayoa Utara	-	-	-	-
070	Pulau Makian	-	-	-	-
071	Makian Barat	-	-	-	-
080	Gane Barat	-	-	-	-
081	Gane Barat Selatan	-	-	-	-
082	Gane Barat Utara	-	-	-	-
083	Kep Joronga	-	-	-	-
090	Gane Timur	-	-	-	-
091	Gane Timur Tengah	-	-	-	-
092	Gane Timur Selatan	-	-	-	-
	Halmahera Selatan	0	0	0	0

Lanjutan Tabel / Continued Table 5.1.9

	Kecamatan Subdistrict	Mawar Rose		Sedap Malam Tuberose	
		2018	2019	2018	2019
	(1)	(6)	(7)	(8)	(9)
010	Obi Selatan	-	-	-	-
020	Obi	-	-	-	-
021	Obi Barat	-	-	-	-
022	Obi Timur	-	-	-	-
023	Obi Utara	-	-	-	-
030	Bacan	-	-	-	-
031	Mandioli Selatan	-	-	-	-
032	Mandioli Utara	-	-	-	-
033	Bacan Selatan	-	-	-	-
034	Kep Batang Lomang	-	-	-	-
040	Bacan Timur	-	-	-	-
041	Bacan Timur Selatan	-	-	-	-
042	Bacan Timur Tengah	-	-	-	-
050	Bacan Barat	-	-	-	-
051	Kasiruta Barat	-	-	-	-
052	Kasiruta Timur	-	-	-	-
053	Bacan Barat Utara	-	-	-	-
060	Kayoa	-	-	-	-
061	Kayoa Barat	-	-	-	-
062	Kayoa Selatan	-	-	-	-
063	Kayoa Utara	-	-	-	-
070	Pulau Makian	-	-	-	-
071	Makian Barat	-	-	-	-
080	Gane Barat	-	-	-	-
081	Gane Barat Selatan	-	-	-	-
082	Gane Barat Utara	-	-	-	-
083	Kep Joronga	-	-	-	-
090	Gane Timur	-	-	-	-
091	Gane Timur Tengah	-	-	-	-
092	Gane Timur Selatan	-	-	-	-
	Halmahera Selatan	0	0	0	0

Sumber/ Source : BPS, Statistik Pertanian Hortikultura SPH-TH/ BPS-Statistics Indonesia, *Agricultural Statistic for Horticulture SPH-TH*

Produksi Tanaman Hias Menurut Kecamatan dan Jenis Tanaman di Kabupaten Halmahera Selatan (Tangkai), 2018 dan 2019
Production of Ornamental Plants by Subdistrict and Kind of Plants in Halmahera Selatan Regency (Stalks), 2018 and 2019

Tabel
Table 5.1.10

	Kecamatan Subdistrict	Anggrek Orchid		Krisan Chrysantemum	
		2018	2019	2018	2019
	(1)	(2)	(3)	(4)	(5)
010	Obi Selatan	-	-	-	-
020	Obi	-	-	-	-
021	Obi Barat	-	-	-	-
022	Obi Timur	-	-	-	-
023	Obi Utara	-	-	-	-
030	Bacan	-	-	-	-
031	Mandioli Selatan	-	-	-	-
032	Mandioli Utara	-	-	-	-
033	Bacan Selatan	-	-	-	-
034	Kep Batang Lomang	-	-	-	-
040	Bacan Timur	-	-	-	-
041	Bacan Timur Selatan	-	-	-	-
042	Bacan Timur Tengah	-	-	-	-
050	Bacan Barat	-	-	-	-
051	Kasiruta Barat	-	-	-	-
052	Kasiruta Timur	-	-	-	-
053	Bacan Barat Utara	-	-	-	-
060	Kayoa	-	-	-	-
061	Kayoa Barat	-	-	-	-
062	Kayoa Selatan	-	-	-	-
063	Kayoa Utara	-	-	-	-
070	Pulau Makian	-	-	-	-
071	Makian Barat	-	-	-	-
080	Gane Barat	-	-	-	-
081	Gane Barat Selatan	-	-	-	-
082	Gane Barat Utara	-	-	-	-
083	Kep Joronga	-	-	-	-
090	Gane Timur	-	-	-	-
091	Gane Timur Tengah	-	-	-	-
092	Gane Timur Selatan	-	-	-	-
	Halmahera Selatan	0	0	0	0

Lanjutan Tabel / Continued Table 5.1.10

	Kecamatan Subdistrict	Mawar Rose		Sedap Malam Tuberose	
		2018	2019	2018	2019
	(1)	(6)	(7)	(8)	(9)
010	Obi Selatan	-	-	-	-
020	Obi	-	-	-	-
021	Obi Barat	-	-	-	-
022	Obi Timur	-	-	-	-
023	Obi Utara	-	-	-	-
030	Bacan	-	-	-	-
031	Mandioli Selatan	-	-	-	-
032	Mandioli Utara	-	-	-	-
033	Bacan Selatan	-	-	-	-
034	Kep Batang Lomang	-	-	-	-
040	Bacan Timur	-	-	-	-
041	Bacan Timur Selatan	-	-	-	-
042	Bacan Timur Tengah	-	-	-	-
050	Bacan Barat	-	-	-	-
051	Kasiruta Barat	-	-	-	-
052	Kasiruta Timur	-	-	-	-
053	Bacan Barat Utara	-	-	-	-
060	Kayoa	-	-	-	-
061	Kayoa Barat	-	-	-	-
062	Kayoa Selatan	-	-	-	-
063	Kayoa Utara	-	-	-	-
070	Pulau Makian	-	-	-	-
071	Makian Barat	-	-	-	-
080	Gane Barat	-	-	-	-
081	Gane Barat Selatan	-	-	-	-
082	Gane Barat Utara	-	-	-	-
083	Kep Jorong	-	-	-	-
090	Gane Timur	-	-	-	-
091	Gane Timur Tengah	-	-	-	-
092	Gane Timur Selatan	-	-	-	-
	Halmahera Selatan	0	0	0	0

Sumber/ Source : BPS, Statistik Pertanian Hortikultura SPH-TH/ BPS-Statistics Indonesia, *Agricultural Statistic for Horticulture SPH-TH*

Tabel
Table 5.1.11

**Luas Panen Tanaman Hias Menurut Jenis Tanaman di
Kabupaten Halmahera Selatan (m^2), 2016 - 2019**
**Harvested Area of Ornamental Plants by Kind of Plants in
Halmahera Selatan Regency (m^2), 2016-2019**

Jenis Tanaman Kind of Plant	2016	2017	2018	2019
(1)	(2)	(3)	(4)	(5)
Adenium /Adenium Obesum	-	-	-	-
Aglaonema/ Chinese evergreens	-	-	-	-
Anggrek/ Orchid	-	-	-	-
Anthurium Bunga/ Flamingo Lily Flower	-	-	-	-
Anthurium Daun/ Laceleaf	-	-	-	-
Anyelir/ Carnation	-	-	-	-
Caladium/ Heart of Jesus	-	-	-	-
Cordyline/ Cordyline	-	-	-	-
Diffenbachia/ Dumb canes	-	-	-	-
Dracaena/ Dracaena	-	-	-	-
Euphorbia/ Spurges	-	-	1	-
Gladiol/ Gladiol	-	-	-	-
Herbras/ Gerbera	-	-	-	-
Krisan/ Chrysantemum	-	-	-	-
Mawar/ Rose	-	-	-	-
Melati/ Jasmine	-	-	-	-
Monstera/ Swiss cheese plant	-	-	-	-
Pakis/ Fern	-	-	-	-
Palem/ Palm	-	-	-	-
Pedang-pedangan/ Sansevieria	-	-	-	-
Pisang-pisangan/ Heliconia	-	-	-	-
Philodendron/ Philodendron	-	-	-	-
Sedap Malam/ Tuberose	-	-	-	-
Soka/ Ixora	-	-	-	-

Sumber/ Source : BPS, Statistik Pertanian Hortikultura SPH-TH/ BPS-Statistics Indonesia, *Agricultural Statistic for Horticulture SPH-TH*

Tabel
Table 5.1.12

**Produksi Tanaman Hias Menurut Jenis Tanaman di
Kabupaten Halmahera Selatan (Tangkai), 2016 - 2019**
**Production of Ornamental Plants by Kind of Plants in
Halmahera Selatan Regency (Stalks), 2016-2019**

Jenis Tanaman Kind of Plant	2016	2017	2018	2019
(1)	(2)	(3)	(4)	(5)
Adenium /Adenium Obesum	-	-	-	-
Aglaonema/ Chinese evergreens	-	-	-	-
Anggrek/ Orchid	-	-	-	-
Anthurium Bunga/ Flamingo Lily Flower	-	-	-	-
Anthurium Daun/ Laceleaf	-	-	-	-
Anyelir/ Carnation	-	-	-	-
Caladium/ Heart of Jesus	-	-	-	-
Cordyline/ Cordyline	-	-	-	-
Diffenbachia/ Dumb canes	-	-	-	-
Dracaena/ Dracaena	-	-	-	-
Euphorbia/ Spurges	-	-	1	-
Gladiol/ Gladiol	-	-	-	-
Herbras/ Gerbera	-	-	-	-
Krisan/ Chrysantemum	-	-	-	-
Mawar/ Rose	-	-	-	-
Melati/ Jasmine	-	-	-	-
Monstera/ Swiss cheese plant	-	-	-	-
Pakis/ Fern	-	-	-	-
Palem/ Palm	-	-	-	-
Pedang-pedangan/ Sanseveria	-	-	-	-
Pisang-pisangan/ Heliconia	-	-	-	-
Philodendron/ Philodendron	-	-	-	-
Sedap Malam/ Tuberose	-	-	-	-
Soka/ Ixora	-	-	-	-

Sumber/ Source : BPS, Statistik Pertanian Hortikultura SPH-TH/ BPS-Statistics Indonesia, *Agricultural Statistic for Horticulture SPH-TH*

Produksi Buah-Buahan Menurut Kecamatan dan Jenis Tanaman di Kabupaten Halmahera Selatan (Kuintal), 2018 dan 2019

Tabel 5.1.13
Table

Production of Fruits by Subdistrict and Kind of Plants in Halmahera Selatan Regency (quintal), 2018 and 2019

	Kecamatan Subdistrict	Mangga Mango		Durian Durian	
		2018	2019	2018	2019
	(1)	(2)	(3)	(4)	(5)
010	Obi Selatan	256	1 337	-	96
020	Obi	-	107	-	112
021	Obi Barat	-	-	-	101
022	Obi Timur	-	52	-	93
023	Obi Utara	-	157	-	30
030	Bacan	-	234	323	1 614
031	Mandioli Selatan	-	70	-	55
032	Mandioli Utara	-	87	-	25
033	Bacan Selatan	-	720	49	98
034	Kep Batang Lomang	-	229	-	57
040	Bacan Timur	-	469	-	206
041	Bacan Timur Selatan	-	450	-	123
042	Bacan Timur Tengah	91	270	15	15
050	Bacan Barat	-	255	-	15
051	Kasiruta Barat	-	109	-	90
052	Kasiruta Timur	-	68	-	62
053	Bacan Barat Utara	-	68	-	62
060	Kayoa	-	218	-	48
061	Kayoa Barat	120	128	5	30
062	Kayoa Selatan	-	131	-	53
063	Kayoa Utara	-	263	-	15
070	Pulau Makian	-	218	-	113
071	Makian Barat	-	214	-	53
080	Gane Barat	-	242	-	111
081	Gane Barat Selatan	-	257	-	36
082	Gane Barat Utara	-	116	-	78
083	Kep Joronga	-	78	-	60
090	Gane Timur	-	1 178	-	180
091	Gane Timur Tengah	-	525	-	70
092	Gane Timur Selatan	-	135	-	34
	Halmahera Selatan	467	8 385	392	3 735

Lanjutan Tabel / Continued Table 5.1.13

	Kecamatan Subdistrict	Jeruk Orange		Pisang Banana	
		2018 (6)	2019 (7)	2018 (8)	2019 (9)
	(1)				
010	Obi Selatan	-	-	573	564
020	Obi	-	-	1 185	1 101
021	Obi Barat	-	-	300	300
022	Obi Timur	-	-	804	450
023	Obi Utara	-	-	332	331
030	Bacan	-	-	2 721	2 544
031	Mandioli Selatan	-	-	600	564
032	Mandioli Utara	-	-	348	348
033	Bacan Selatan	-	-	1 170	992
034	Kep Batang Lomang	-	-	1 020	1 020
040	Bacan Timur	-	-	2 619	2 490
041	Bacan Timur Selatan	-	-	1 214	1 122
042	Bacan Timur Tengah	-	-	1 425	300
050	Bacan Barat	-	-	440	273
051	Kasiruta Barat	-	-	884	867
052	Kasiruta Timur	-	-	780	753
053	Bacan Barat Utara	-	-	1 416	780
060	Kayoa	-	-	903	807
061	Kayoa Barat	10	-	447	420
062	Kayoa Selatan	-	-	588	504
063	Kayoa Utara	-	-	300	291
070	Pulau Makian	-	-	915	900
071	Makian Barat	-	-	855	780
080	Gane Barat	-	-	669	660
081	Gane Barat Selatan	-	-	560	500
082	Gane Barat Utara	-	-	1 161	1 119
083	Kep Joronga	152	152	618	573
090	Gane Timur	581	1 014	1 802	1 692
091	Gane Timur Tengah	236	236	1 101	978
092	Gane Timur Selatan	92	92	558	516
	Halmahera Selatan	1 071	1 494	28 308	24 539

Lanjutan Tabel / Continued Table 5.1.13

Kecamatan Subdistrict	Pepaya Papaya		Salak Salaca	
	2018 (10)	2019 (11)	2018 (12)	2019 (13)
(1)				
010 Obi Selatan	115	120	-	-
020 Obi	128	128	-	-
021 Obi Barat	162	156	-	-
022 Obi Timur	240	201	-	-
023 Obi Utara	198	204	-	-
030 Bacan	486	480	-	-
031 Mandioli Selatan	216	204	-	-
032 Mandioli Utara	80	80	-	-
033 Bacan Selatan	873	690	-	-
034 Kep Batang Lomang	216	216	-	-
040 Bacan Timur	372	333	-	-
041 Bacan Timur Selatan	88	88	-	-
042 Bacan Timur Tengah	89	120	-	-
050 Bacan Barat	330	120	-	-
051 Kasiruta Barat	96	99	3	-
052 Kasiruta Timur	152	152	-	-
053 Bacan Barat Utara	88	152	-	-
060 Kayoa	120	120	-	-
061 Kayoa Barat	240	228	-	-
062 Kayoa Selatan	120	120	-	-
063 Kayoa Utara	122	120	-	-
070 Pulau Makian	308	308	-	-
071 Makian Barat	219	212	-	-
080 Gane Barat	84	84	-	-
081 Gane Barat Selatan	116	116	-	-
082 Gane Barat Utara	336	300	-	-
083 Kep Jorong	248	248	-	-
090 Gane Timur	236	236	-	-
091 Gane Timur Tengah	960	735	-	-
092 Gane Timur Selatan	210	204	-	-
Halmahera Selatan	7 248	6 574	3	0

Sumber/ Source: BPS, Statistik Pertanian Hortikultura SPH-BST/ BPS-Statistics Indonesia, *Agricultural Statistic for Horticulture SPH-BST*

**Produksi Buah-Buahan dan Sayuran Tahunan Menurut
Jenis Tanaman di Kabupaten Halmahera Selatan
(Kuintal), 2016 - 2019**

Tabel

Table 5.1.14 Production of Annual Fruits and Vegetables by Kind of Plants in Halmahera Selatan Regency (Quintal), 2016 - 2019

Jenis Tanaman Kind of Plant	2016	2017	2018	2019
(1)	(2)	(3)	(4)	(5)
Buah-Buahan/ Fruits				
Alpukat/ Avocado	910	52	1 365	1 297
Anggur/ Grape	-	-	-	-
Apel/ Apple	-	-	-	-
Belimbing/ Star Fruit	680	11	1 502	1 207
Duku/Langsai/Kokosan/ Duku	6 257	153	94	4 965
Durian/ Durian	1 412	61	392	3 735
Jambu Air/ Rose Apple	710	-	5	-
Jambu Biji/ Guava	950	161	1 523	1 353
Jeruk Besar/ Pomelo	1 415	126	2 148	1 938
Jeruk Siam/Kepron/ Tangerine/Orange	1 910	333	1 071	1 494
Mangga/ Mango	9 355	346	467	8 385
Manggis/ Mangosteen	541	23	-	-
Markisa/ Marquisa	-	-	-	-
Nangka/Cempedak/ Jack Fruit	3 290	89	7 946	7 118
Nenas/ Pineapple	1 215	307	1 223	1 239
Pepaya/ Papaya	8 887	1 950	7 248	6 574
Pisang/ Banana	27 910	6 935	28 308	24 539
Rambutan/ Rambutan	3 280	32	507	3 317
Salak/ Salacca	140	-	3	-
Sawo/Sapodilla/ Star Apple	-	-	-	-
Sirsak/ Soursop	260	-	1 230	1 194
Sukun/ Bread Fruit	696	17	3 084	3 029
Sayuran/ Vegetables				
Jengkol/ Jengkol	-	-	-	-
Melinjo/ Melinjo	19	-	3	-
Petai/ Twisted Cluster Bean	-	-	-	-

Sumber/ Source : BPS, Statistik Pertanian Hortikultura SPH-TH/ BPS-Statistics Indonesia, *Agricultural Statistic for Horticulture SPH-TH*

5.2 PERKEBUNAN ESTATE CROPS

Luas Areal Tanaman Perkebunan Menurut Kecamatan dan Jenis Tanaman di Kabupaten Halmahera Selatan (ha), 2018 dan 2019

Tabel 5.2.1
Table *Planted Area of Estate Crops by Subdistrict and Kind of Plants in Halmahera Selatan Regency (ha), 2018 and 2019*

	Kecamatan Subdistrict (1)	Kelapa Sawit/Oil Palm		Kelapa/Coconut	
		2018 (2)	2019 (3)	2018 (4)	2019 (5)
010	Obi Selatan
020	Obi
021	Obi Barat
022	Obi Timur
023	Obi Utara
030	Bacan
031	Mandioli Selatan
032	Mandioli Utara
033	Bacan Selatan
034	Kep Batang Lomang
040	Bacan Timur
041	Bacan Timur Selatan
042	Bacan Timur Tengah
050	Bacan Barat
051	Kasiruta Barat
052	Kasiruta Timur
053	Bacan Barat Utara
060	Kayoa
061	Kayoa Barat
062	Kayoa Selatan
063	Kayoa Utara
070	Pulau Makian
071	Makian Barat
080	Gane Barat
081	Gane Barat Selatan
082	Gane Barat Utara
083	Kep Joronga
090	Gane Timur
091	Gane Timur Tengah
092	Gane Timur Selatan
	Halmahera Selatan	5 422	5 422	29731	29731

Lanjutan Tabel / Continued Table 5.2.1

	Kecamatan Subdistrict	Karet Rubber		Kopi Coffee	
		2018	2019	2018	2019
	(1)	(6)	(7)	(8)	(9)
010	Obi Selatan
020	Obi
021	Obi Barat
022	Obi Timur
023	Obi Utara
030	Bacan
031	Mandioli Selatan
032	Mandioli Utara
033	Bacan Selatan
034	Kep Batang Lomang
040	Bacan Timur
041	Bacan Timur Selatan
042	Bacan Timur Tengah
050	Bacan Barat
051	Kasiruta Barat
052	Kasiruta Timur
053	Bacan Barat Utara
060	Kayoa
061	Kayoa Barat
062	Kayoa Selatan
063	Kayoa Utara
070	Pulau Makian
071	Makian Barat
080	Gane Barat
081	Gane Barat Selatan
082	Gane Barat Utara
083	Kep Jorong
090	Gane Timur
091	Gane Timur Tengah
092	Gane Timur Selatan
	Halmahera Selatan	0	0	2 000	2 000

Lanjutan Tabel / Continued Table 5.2.1

	Kecamatan Subdistrict	Kakao Cocoa		Tebu Sugar Cane	
		2018	2019	2018	2019
	(1)	(10)	(11)	(12)	(13)
010	Obi Selatan
020	Obi
021	Obi Barat
022	Obi Timur
023	Obi Utara
030	Bacan
031	Mandioli Selatan
032	Mandioli Utara
033	Bacan Selatan
034	Kep Batang Lomang
040	Bacan Timur
041	Bacan Timur Selatan
042	Bacan Timur Tengah
050	Bacan Barat
051	Kasiruta Barat
052	Kasiruta Timur
053	Bacan Barat Utara
060	Kayoa
061	Kayoa Barat
062	Kayoa Selatan
063	Kayoa Utara
070	Pulau Makian
071	Makian Barat
080	Gane Barat
081	Gane Barat Selatan
082	Gane Barat Utara
083	Kep Jorong
090	Gane Timur
091	Gane Timur Tengah
092	Gane Timur Selatan
	Halmahera Selatan	4 120	4 120	0	0

Lanjutan Tabel / Continued Table 5.2.1

	Kecamatan Subdistrict	Teh Tea		Tembakau Tobacco	
		2018 (14)	2019 (15)	2018 (16)	2019 (17)
	(1)				
010	Obi Selatan
020	Obi
021	Obi Barat
022	Obi Timur
023	Obi Utara
030	Bacan
031	Mandioli Selatan
032	Mandioli Utara
033	Bacan Selatan
034	Kep Batang Lomang
040	Bacan Timur
041	Bacan Timur Selatan
042	Bacan Timur Tengah
050	Bacan Barat
051	Kasiruta Barat
052	Kasiruta Timur
053	Bacan Barat Utara
060	Kayoa
061	Kayoa Barat
062	Kayoa Selatan
063	Kayoa Utara
070	Pulau Makian
071	Makian Barat
080	Gane Barat
081	Gane Barat Selatan
082	Gane Barat Utara
083	Kep Joronga
090	Gane Timur
091	Gane Timur Tengah
092	Gane Timur Selatan
	Halmahera Selatan	0	0	0	0

Sumber/Source: Dinas Pertanian dan Ketahanan Pangan Kabupaten Halmahera Selatan/ Agriculture and Food Security of Halmahera Selatan Regency

Produksi Tanaman Perkebunan Menurut Kecamatan dan Jenis Tanaman di Kabupaten Halmahera Selatan (ton), 2018 dan 2019

Tabel

Table 5.2.2

Production of Estate Crops by Subdistrict and Kind of Plants in Halmahera Selatan Regency (ton) , 2018 and 2019

	Kecamatan Subdistrict	Kelapa Sawit Oil Palm		Kelapa Coconut	
		2018	2019	2018	2019
	(1)	(2)	(3)	(4)	(5)
010	Obi Selatan
020	Obi
021	Obi Barat
022	Obi Timur
023	Obi Utara
030	Bacan
031	Mandioli Selatan
032	Mandioli Utara
033	Bacan Selatan
034	Kep Batang Lomang
040	Bacan Timur
041	Bacan Timur Selatan
042	Bacan Timur Tengah
050	Bacan Barat
051	Kasiruta Barat
052	Kasiruta Timur
053	Bacan Barat Utara
060	Kayoa
061	Kayoa Barat
062	Kayoa Selatan
063	Kayoa Utara
070	Pulau Makian
071	Makian Barat
080	Gane Barat
081	Gane Barat Selatan
082	Gane Barat Utara
083	Kep Joronga
090	Gane Timur
091	Gane Timur Tengah
092	Gane Timur Selatan
	Halmahera Selatan	0	0	23 235	23 346

Lanjutan Tabel / Continued Table 5.2.2

	Kecamatan Subdistrict	Karet Rubber		Kopi Coffee	
		2018 (2)	2019 (3)	2018 (4)	2019 (5)
	(1)				
010	Obi Selatan
020	Obi
021	Obi Barat
022	Obi Timur
023	Obi Utara
030	Bacan
031	Mandioli Selatan
032	Mandioli Utara
033	Bacan Selatan
034	Kep Batang Lomang
040	Bacan Timur
041	Bacan Timur Selatan
042	Bacan Timur Tengah
050	Bacan Barat
051	Kasiruta Barat
052	Kasiruta Timur
053	Bacan Barat Utara
060	Kayoa
061	Kayoa Barat
062	Kayoa Selatan
063	Kayoa Utara
070	Pulau Makian
071	Makian Barat
080	Gane Barat
081	Gane Barat Selatan
082	Gane Barat Utara
083	Kep Jorong
090	Gane Timur
091	Gane Timur Tengah
092	Gane Timur Selatan
	Halmahera Selatan	0	0	0	0

Lanjutan Tabel / *Continued Table 5.2.2*

	Kecamatan Subdistrict	Kakao Cocoa		Tebu Sugar Cane	
		2018	2019	2018	2019
	(1)	(2)	(3)	(4)	(5)
010	Obi Selatan
020	Obi
021	Obi Barat
022	Obi Timur
023	Obi Utara
030	Bacan
031	Mandioli Selatan
032	Mandioli Utara
033	Bacan Selatan
034	Kep Batang Lomang
040	Bacan Timur
041	Bacan Timur Selatan
042	Bacan Timur Tengah
050	Bacan Barat
051	Kasiruta Barat
052	Kasiruta Timur
053	Bacan Barat Utara
060	Kayoa
061	Kayoa Barat
062	Kayoa Selatan
063	Kayoa Utara
070	Pulau Makian
071	Makian Barat
080	Gane Barat
081	Gane Barat Selatan
082	Gane Barat Utara
083	Kep Jorong
090	Gane Timur
091	Gane Timur Tengah
092	Gane Timur Selatan
	Halmahera Selatan	2 195	2 195	0	0

Lanjutan Tabel / Continued Table 5.2.2

	Kecamatan Subdistrict	Teh Tea		Tembakau Tobacco	
		2018	2019	2018	2019
	(1)	(2)	(3)	(4)	(5)
010	Obi Selatan
020	Obi
021	Obi Barat
022	Obi Timur
023	Obi Utara
030	Bacan
031	Mandioli Selatan
032	Mandioli Utara
033	Bacan Selatan
034	Kep Batang Lomang
040	Bacan Timur
041	Bacan Timur Selatan
042	Bacan Timur Tengah
050	Bacan Barat
051	Kasiruta Barat
052	Kasiruta Timur
053	Bacan Barat Utara
060	Kayoa
061	Kayoa Barat
062	Kayoa Selatan
063	Kayoa Utara
070	Pulau Makian
071	Makian Barat
080	Gane Barat
081	Gane Barat Selatan
082	Gane Barat Utara
083	Kep Joronga
090	Gane Timur
091	Gane Timur Tengah
092	Gane Timur Selatan
	Halmahera Selatan	0	0	0	0

Sumber/Source: Dinas Pertanian dan Ketahanan Pangan Kabupaten Halmahera Selatan/ Agriculture and Food Security of Halmahera Selatan Regency

5.3 PETERNAKAN / ANIMAL HUSBANDRY

Populasi Ternak menurut Jenis Ternak dan Kecamatan di Kabupaten Halmahera Selatan (Ekor), 2019

Tabel

Table 5.3.1

Population of Livestock by Kind of Livestock and Subdistrict in Halmahera Selatan Regency (Heads), 2019

	Kecamatan Subdistrict	Sapi Perah Dairy Cattle	Sapi Potong Beef Cattle	Kerbau Buffalo	
	(1)	(2)	(3)	(4)	
010	Obi Selatan	-	472	-	
020	Obi	-	1 632	-	
021	Obi Barat	-	49	-	
022	Obi Timur	-	172	-	
023	Obi Utara	-	214	13	
030	Bacan	-	672	-	
031	Mandioli Selatan	-	215	-	
032	Mandioli Utara	-	149	-	
033	Bacan Selatan	-	1 138	-	
034	Kep Batang Lomang	-	67	6	
040	Bacan Timur	-	434	-	
041	Bacan Timur Selatan	-	0	-	
042	Bacan Timur Tengah	-	633	-	
050	Bacan Barat	-	47	5	
051	Kasiruta Barat	-	63	-	
052	Kasiruta Timur	-	0	-	
053	Bacan Barat Utara	-	40	-	
060	Kayoa	-	58	-	
061	Kayoa Barat	-	0	-	
062	Kayoa Selatan	-	0	-	
063	Kayoa Utara	-	0	-	
070	Pulau Makian	-	0	-	
071	Makian Barat	-	0	-	
080	Gane Barat	-	411	6	
081	Gane Barat Selatan	-	166	-	
082	Gane Barat Utara	-	700	-	
083	Kep Joronga	-	0	-	
090	Gane Timur	-	1 691	16	
091	Gane Timur Tengah	-	520	5	
092	Gane Timur Selatan	-	199	3	
	Halmahera	2019	0	9 742	54
	Selatan	2018	0	9 624	54

Lanjutan Tabel / Continued Table 5.31

	Kecamatan Subdistrict	Kambing Goat	Domba Sheep	Babi Pig
	(1)	(5)	(6)	(7)
010	Obi Selatan	792	-	-
020	Obi	1 096	-	-
021	Obi Barat	624	-	-
022	Obi Timur	476	-	-
023	Obi Utara	763	-	-
030	Bacan	741	-	-
031	Mandioli Selatan	678	-	-
032	Mandioli Utara	445	-	-
033	Bacan Selatan	1 042	-	-
034	Kep Batang Lomang	475	-	-
040	Bacan Timur	1 041	-	-
041	Bacan Timur Selatan	516	-	-
042	Bacan Timur Tengah	706	-	-
050	Bacan Barat	327	-	-
051	Kasiruta Barat	808	-	-
052	Kasiruta Timur	537	-	-
053	Bacan Barat Utara	670	-	-
060	Kayoa	1 705	-	-
061	Kayoa Barat	1 080	-	-
062	Kayoa Selatan	813	-	-
063	Kayoa Utara	1 800	-	-
070	Pulau Makian	1 960	-	-
071	Makian Barat	1 297	-	-
080	Gane Barat	1 144	-	-
081	Gane Barat Selatan	1 079	-	-
082	Gane Barat Utara	1 490	-	-
083	Kep Jorong	858	-	-
090	Gane Timur	1 743	-	-
091	Gane Timur Tengah	2 080	-	-
092	Gane Timur Selatan	1 335	-	-
	Halmahera	2019	30 121	0
	Selatan	2018	30 074	0

Sumber/Source: Dinas Pertanian dan Ketahanan Pangan Kabupaten Halmahera Selatan/ Agriculture and Food Security of Halmahera Selatan Regency

Populasi Unggas menurut Jenis Unggas dan Kecamatan di Kabupaten Halmahera Selatan (Ekor), 2019

Tabel
Table 5.3.2

Poultry Population by Kind of Poultry and Subdistrict in Halmahera Selatan Regency (Heads), 2019

	Kecamatan Subdistrict	Ayam Kampung Native Chicken	Ayam Petelur Layer	Ayam Pedaging Broiler	Itik/Itik Manila Duck/Muscovy Duck
	(1)	(2)	(3)	(4)	(5)
010	Obi Selatan	1 445	-	-	-
020	Obi	1 718	-	11 800	-
021	Obi Barat	1 351	-	-	-
022	Obi Timur	938	-	-	-
023	Obi Utara	1 403	-	-	334
030	Bacan	1 576	-	4 000	-
031	Mandioli Selatan	968	-	-	-
032	Mandioli Utara	924	-	-	-
033	Bacan Selatan	1 523	-	-	1 221
034	Kep Batang Lomang	919	-	-	-
040	Bacan Timur	1 867	-	-	-
041	Bacan Timur Selatan	1 385	-	-	285
042	Bacan Timur Tengah	1 258	-	-	248
050	Bacan Barat	1 244	-	-	-
051	Kasiruta Barat	1 185	-	-	-
052	Kasiruta Timur	1 234	-	-	-
053	Bacan Barat Utara	1 265	-	-	-
060	Kayoa	2 596	-	-	-
061	Kayoa Barat	1 417	-	-	-
062	Kayoa Selatan	1 083	-	-	-
063	Kayoa Utara	1 120	-	-	-
070	Pulau Makian	2 597	-	-	-
071	Makian Barat	1 278	-	-	-
080	Gane Barat	1 283	-	-	564
081	Gane Barat Selatan	986	-	-	346
082	Gane Barat Utara	1 826	-	-	821
083	Kep Joronga	897	-	-	-
090	Gane Timur	3 055	-	-	779
091	Gane Timur Tengah	1 861	-	-	637
092	Gane Timur Selatan	2 019	-	-	794
	Halmahera	2019	44 221	0	15 800
	Selatan	2018	44 201	0	7 000
					6 029
					6 011

Sumber/Source: Dinas Pertanian dan Ketahanan Pangan Kabupaten Halmahera Selatan/ Agriculture and Food Security of Halmahera Selatan Regency

5.4 PERIKANAN / FISHERY

Produksi dan Nilai Produksi Perikanan Tangkap Menurut Kecamatan di Kabupaten Halmahera Selatan (Ton), 2018 dan 2019

Tabel
Table 5.4.1

Production of Fish Capture by Fishery Subsector and Subdistrict in Halmahera Selatan Regency, 2018 and 2019

NO	KOMODITI	PRODUKSI (ton)		NILAI PRODUKSI (Rp)	
		2018	2019	2018	2019
	(1)	(2)	(3)	(4)	(5)
1	CAKALANG	5 987,97	7 650,41	89 819 550 000,00	114 756 180 000,00
2	TUNA	5 973,23	5 361,21	59 732 300 000,00	93 821 087 500,00
3	DEHO /TONGKOL	2 986,19	1 022,55	17 917 140 000,00	10 225 490 000,00
4	KOMO	2 468,80	1 977,59	19 750 400 000,00	15 820 704 000,00
5	LAYANG	4 012,49	3 019,17	24 074 940 000,00	18 115 002 000,00
6	KERAPU	2 220,27	-	99 912 150 000,00	-
7	IKAN DASAR	10 798,26	11 036,70	323 947 800 000,00	331 100 880 000,00
8	CUCUT	-	-	-	-
9	LEMURU/ SARDEN/KIRA	202,73	163,44	2 027 300 000,00	1 634 400 000,00
10	TANGGIRI	627,3	-	15 682 500 000,0	-
11	TERI	939,00	681,34	18 780 000 000,00	13 626 860 000,00
12	KEMBUNG	255,53	214,12	5 110 600 000,00	4 282 380 000,00
13	NAPOLEON	-	-	-	-
14	JULUNG	420,7	309,02	2 524 200 000,00	1 854 126 000,00
15	UBUR-UBUR	-	-	-	-
16	KEPITING	5,41	-	162 300 000,00	-
17	UDANG	18,00	9,00	270 000 000,00	135 000 000,00
18	CUMI-CUMI	10,46	-	261 500 000,00	-
19	TERIPANG	3,20	-	224 000 000,00	-
20	LOLA	-	-	-	-
21	LOBSTER	1,67	2,03	83 500 000,00	111 870 000,00
22	IKAN HIAS	-	-	-	-
23	SELAR	157,73	86,77	3 154 600 000,00	1 735 320 000,00
24	DOLOSI	170,19	208,32	3 403 800 000,00	4 166 420 000,00
25	LAIN-LAIN	3 211,86	3 016,23	80 296 500 000,00	75 405 850 000,00
Halmahera Selatan		40 470,99	34 757,90	767 135 080 000,00	686 791 569 500,00

Sumber/Source: Dinas Kelautan dan Perikanan Kabupaten Halmahera Selatan/Maritim and Fishery Services of Halmahera Selatan Regency

Tabel
Table 5.4.2

**Potensi dan Produksi Budidaya Perikanan di
Kabupaten Halmahera Selatan, 2019**
**Potential and Production of Fishery Cultivation in
Halmahera Selatan Regency, 2019**

Jenis Budidaya Type of Culture	Potensi (Ha) Potential (Ha)	Peman- faatan Lahan (Ha) Used Land (Ha)	Produksi (ton) Production (ton)	Pembu- didaya (orang) Cultiva- tor (people)	Jumlah KUB Budidaya Number of Cultivation Groups
(1)	(2)	(3)	(4)	(5)	(6)
Laut	30 050	700	511 271	549	80
- Rumput Laut	15 025	641	387 850	309	52
- Udang/Lobster	2 629	0,7	1 858	9	2
- Ikan Kerapu	2 631	8,12	6 343	189	18
- Siput Mutiara	1 878	48	43 822	1	PT/Perusahaan
- Bobara/Kuwe	2 629	1,76	6 317	36	4
- Ikan Kakap Merah	2 629	0,54	1 232	4	2
- Udang Fanamei	2 629	11	63 849	1	PT/Perusahaan
Air Tawar	3 737	8,29	2 996	31	10
- Kolam (Nila & Mas)	1 912	7,19	2 945	24	3
- KJA (Nila & Mas)	125	-	-	-	-
- Lain-Lain	1 700	1,1	51	7	7
Air Payau	6 961	-	-	-	-
- Bandeng	996	-	-	-	-
- Udang	3 247	-	-	-	-
- Lain-Lain	2 718	-	-	-	-
Jumlah 2019	40 748,00	708	514 267	580	88
/ Total 2018	40 747,30	719,61	806,75	585	716

Sumber/Source: Dinas Kelautan dan Perikanan Kabupaten Halmahera Selatan/Maritim and Fishery Services of Halmahera Selatan Regency

5.5 KEHUTANAN / FORESTRY

Luas Kawasan Hutan dan Perairan menurut Kecamatan di Kabupaten Halmahera Selatan (Ha), 2019

Tabel 5.5.1
Table

Forest and Inland Water Area by Subdistrict in Halmahera Selatan Regency (Ha), 2019

	Kecamatan Subdistrict	Luas Hutan Forest Area	Hutan Lindung Protection Forest	Suaka Alam dan Pelestarian Alam Sanctuary Reserve and Nature Conservation Area
	(1)	(2)	(3)	(4)
010	Obi Selatan	99 970,892	730,366	7 240,876
020	Obi	99 358,119	6 721,126	8 866,212
021	Obi Barat	8 689,796	3 220,049	0
022	Obi Timur	58 895,070	1 994,856	3 547,580
023	Obi Utara	14 789,706	4 803,267	0
030	Bacan	28 023,887	4 933,105	0
031	Mandioli Selatan	42 658,192	14 142,732	3 030,050
032	Mandioli Utara	16 638,896	1 977,122	0
033	Bacan Selatan	24 389,617	6 345,349	0
034	Kep Batang Lomang	15 629,066	0,000	10 006,354
040	Bacan Timur	30 093,063	2 495,216	6 683,109
041	Bacan Timur Selatan	25 425,378	7 788,860	2 953,045
042	Bacan Timur Tengah	5 216,957	1 846,144	0
050	Bacan Barat	12 821,223	5 982,533	0
051	Kasiruta Barat	9 009,552	4 845,016	0
052	Kasiruta Timur	25 003,550	3 570,738	0
053	Bacan Barat Utara	22 727,424	6 738,011	0
060	Kayoa	7 210,876	3 724,310	0
061	Kayoa Barat	2 412,437	692,068	0
062	Kayoa Selatan	2 180,190	793,837	0
063	Kayoa Utara	3 571,669	1 393,423	0
070	Pulau Makian	5 263,804	2 023,270	0
071	Makian Barat	3 242,945	964,582	0
080	Gane Barat	45 248,120	12 950,552	0
081	Gane Barat Selatan	23 210,578	3 363,487	0
082	Gane Barat Utara	49 337,310	16 362,772	0
083	Kep Jorong	13 117,558	6 592,005	0
090	Gane Timur	59 137,442	77,208	0
091	Gane Timur Tengah	28 503,191	1 219,739	0
092	Gane Timur Selatan	28 678,660	2 742,798	0
Halmahera	2019	810 455,168	131 034,541	42 327,226
Selatan	2018	810 455,190	131 034,570	42 327,230

Lanjutan Tabel / Continued Table 5.5.1

Kecamatan Subdistrict	Hutan Produksi Production Forest			
	Terbatas Limited	Tetap Permanent	Dapat Dikonversi Convertible	
(1)	(5)	(6)	(7)	
010	Obi Selatan	26 438,476	46 319,010	10 454,873
020	Obi	33 128,656	30 531,940	12 680,470
021	Obi Barat	0	0	5 050,348
022	Obi Timur	7 285,844	26 856,929	13 268,321
023	Obi Utara	0	0	6 486,209
030	Bacan	13 951,052	0	2 757,582
031	Mandioli Selatan	11 564,605	1 470,907	2 555,562
032	Mandioli Utara	4 529,653	4 027,281	4 840,850
033	Bacan Selatan	10 255,921	1 521,718	3 758,697
034	Kep Batang Lomang	2 991,858	0	179,859
040	Bacan Timur	7 754,485	0	7 403,019
041	Bacan Timur Selatan	5 030,259	0	4 277,371
042	Bacan Timur Tengah	0	740,410	1 473,188
050	Bacan Barat	0	0	1 455,830
051	Kasiruta Barat	0	0	1 149,391
052	Kasiruta Timur	7 203,288	0	5 607,253
053	Bacan Barat Utara	6 846,591	0	3 821,335
060	Kayoa	0	0	2 417,084
061	Kayoa Barat	0	0	1 587,654
062	Kayoa Selatan	0	0	742,373
063	Kayoa Utara	0	0	1 642,184
070	Pulau Makian	1 104,665	0	905,883
071	Makian Barat	656,572	0	733,365
080	Gane Barat	17 286,847	6 467,668	2 127,307
081	Gane Barat Selatan	440,741	3 267,677	7 830,151
082	Gane Barat Utara	6 643,783	11 685,551	7 485,272
083	Kep Jorong	0	3 490,890	1 044,718
090	Gane Timur	10 214,987	21 817,228	9 772,314
091	Gane Timur Tengah	3 006,610	16 124,227	2 490,232
092	Gane Timur Selatan	1 799,732	11 083,104	1 416,821
	Halmahera Selatan 2019	178 134,625	185 404,540	127 415,516
	Halmahera Selatan 2018	178 134,640	185 404,540	127 415,500

Lanjutan Tabel / Continued Table 5.5.1

Kecamatan Subdistrict		Areal Penggunaan Lahan Area of Used Land	Air Water/Lake
(1)		(8)	(9)
010	Obi Selatan	8 089,341	697,950
020	Obi	6 086,550	1 343,165
021	Obi Barat	359,343	60,056
022	Obi Timur	5 850,630	90,910
023	Obi Utara	3 498,183	2,047
030	Bacan	6 326,064	56,084
031	Mandioli Selatan	9 707,123	187,213
032	Mandioli Utara	1 218,786	45,204
033	Bacan Selatan	2 405,391	102,541
034	Kep Batang Lomang	2 450,995	0,000
040	Bacan Timur	5 732,384	24,850
041	Bacan Timur Selatan	5 249,712	126,131
042	Bacan Timur Tengah	1 157,215	0,000
050	Bacan Barat	5 375,082	7,778
051	Kasiruta Barat	3 012,821	2,324
052	Kasiruta Timur	8 581,727	40,544
053	Bacan Barat Utara	5 271,431	50,056
060	Kayoa	1 054,626	14,856
061	Kayoa Barat	132,715	0,000
062	Kayoa Selatan	643,980	0,000
063	Kayoa Utara	536,062	0,000
070	Pulau Makian	1 222,305	7,681
071	Makian Barat	888,426	0,000
080	Gane Barat	6 342,109	73,637
081	Gane Barat Selatan	8 290,682	17,840
082	Gane Barat Utara	7 057,440	102,492
083	Kep Joronga	1 989,945	0,000
090	Gane Timur	17 094,993	160,712
091	Gane Timur Tengah	5 495,603	166,780
092	Gane Timur Selatan	11 499,510	136,695
Halmahera	2019	142 621,174	3 517,546
Selatan	2018	142 621,170	3 517,550

Sumber/Source: Dinas Kehutanan Kabupaten Halmahera Selatan/Forestry Services of Halmahera Selatan Regency

INDUSTRI, PERTAMBANGAN DAN ENERGI MANUFACTURING, MINING AND ENERGY

50%

25%

14%



Tahukah Kamu ?

Kontribusi Sektor Industri di Kabupaten Halmahera Selatan masih tergolong kecil. Dengan jumlah perusahaan pada tahun 2018 sebesar 252 perusahaan.

<https://halmaheraselatankab.bps.go.id>

PENJELASAN TEKNIS

1. **Industri manufaktur** adalah suatu kegiatan ekonomi yang melakukan kegiatan mengubah suatu barang dasar secara mekanis, kimia, atau dengan tangan sehingga menjadi barang jadi/setengah jadi, dan atau barang yang kurang nilainya menjadi barang yang lebih tinggi nilainya, dan sifatnya lebih dekat kepada pemakai akhir. Termasuk dalam kegiatan ini adalah jasa industri dan pekerjaan perakitan.
2. **Jasa industri** adalah kegiatan industri yang melayani keperluan pihak lain. Pada kegiatan ini bahan baku disediakan oleh pihak lain sedangkan pihak pengolah hanya melakukan pengolahannya dengan mendapat imbalan sebagai balas jasa (upah maklon).
3. **Perusahaan atau usaha industri** adalah suatu unit (kesatuan) usaha yang melakukan kegiatan ekonomi, bertujuan menghasilkan barang atau jasa, terletak pada suatu bangunan atau lokasi tertentu, dan mempunyai catatan administrasi tersendiri mengenai produksi dan struktur biaya serta ada seorang atau lebih yang bertanggung jawab atas usaha tersebut.
4. **Industri manufaktur** dikelompokkan ke dalam 4 golongan berdasarkan banyaknya pekerja, yaitu: **industri besar** (100 orang pekerja atau lebih), **industri sedang/menengah** (20–99 orang pekerja), **industri kecil** (5–19 orang pekerja), dan **industri mikro** (1–4 orang pekerja).

TECHNICAL NOTES

1. **Manufacturing industry** is defined as an economic activity processing basic goods mechanically, chemicals or manually into final or intermediate goods. It is also defined as processing of lower value goods into higher value goods as final or intermediate products. The activities also include services for manufacturing and assembling.
2. **Services for manufacturing** is defined as a manufacturing activity which serving other manufacturing establishments. In this case, raw materials are supplied by others while the workers are paid as a compensation for processing raw materials.
3. **A manufacturing establishment** is defined as a production unit engaged in economic activity, producing goods or services, located in a building or in a certain location, keeping a business record concerning the production and cost structure, and having a person or more that are responsible to those activities.
4. **Manufacturing industries** are categorized into four groups, based on the number of employees: **large scale manufacturing** (100 employees or more), **medium scale manufacturing** (20–99 employees), **small scale**

manufacturing (5–19 employees), and **micro industry** (1–4 employees).

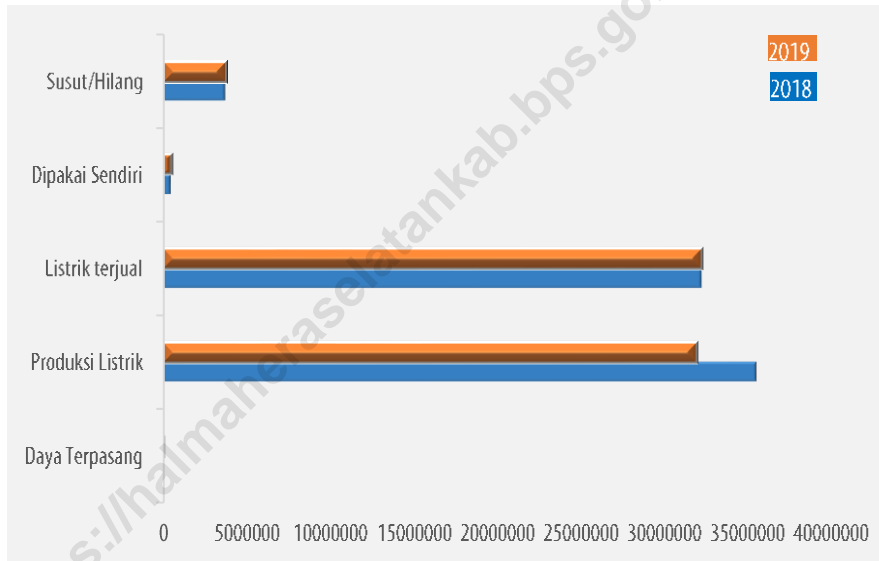
5. **Kapasitas listrik terpasang** adalah total kapasitas dari seluruh mesin pembangkit listrik yang dioperasikan.
 6. **Listrik yang dibangkitkan** adalah jumlah listrik yang dibangkitkan oleh seluruh mesin pembangkit listrik dan dinyatakan dalam satuan dasar Watt hours
 7. **Jumlah listrik/gas/air bersih yang terjual/didistribusikan** adalah banyaknya listrik/gas/air bersih yang disalurkan kepada para pelanggan.
 8. **Kapasitas produksi potensial** adalah hubungan antara output yang sebenarnya diproduksi dengan peralatan yang terpasang, dan potensi output yang dapat diproduksi dengan peralatan terpasang tersebut, jika kapasitas sepenuhnya digunakan.
 9. **Volume air bersih yang disalurkan** adalah banyaknya air bersih yang disalurkan oleh perusahaan air bersih (dalam satuan m³). Semakin besar volume air bersih yang disalurkan maka akan semakin terpenuhi kebutuhan konsumen akan air bersih.
5. **Installed electricity capacity** is the total capacity of all operated power plants machines.
 6. **Electricity generated** is the amount of electricity generated by all power plant engine in Watt hours standard unit.
 7. **Sold/distributed electricity/gas/ cleaned water** is total electricity/gas/ cleaned water distributed to customers.
 8. **Potential capacity production** is relationship between output that is actually produced with the installed equipment, and the potential output which could be produced with it, if capacity was fully used.
 9. **Volume of water distributed** is the amount of water that can be distributed by the water company (in units of m³). The greater the volume of water distributed it will be increasingly fulfilled the needs of consumers for clean water.

Gambar
Figures

6.1

Daya Terpasang, Produksi dan Distribusi Listrik PT. PLN (Persero) di Kabupaten Halmahera Selatan, 2018 - 2019

Installed Electricity Power, Production and Distribution of PT. PLN (Persero) in Halmahera Selatan Regency, 2018 - 2019



Sumber/Source: PT. PLN Wilayah Bacan, Kabupaten Halmahera Selatan/State Electricity Company of Bacan, Halmahera Selatan Regency

Daya Terpasang, Produksi dan Distribusi Listrik PT. PLN (Persero) pada Cabang/Ranting PLN Menurut Kecamatan di Kabupaten Halmahera Selatan, 2019
Installed Electricity Power, Production and Distribution of PT. PLN (Persero) at PLN Branch by Subdistrict in Halmahera Selatan Regency, 2019

Tabel
Table 6.1

	Kecamatan Subdistrict	Daya Terpasang Installed Electricity Power (KW)	Produksi Listrik Electricity Production (KWh)	Listrik Terjual Electricity Sold (KWh)	Dipakai Sendiri Own Used (KWh)	Susut/ Hilang Shrinkage/ Lost (KWh)
	(1)	(2)	(3)	(4)	(5)	(6)
010	Obi Selatan
020	Obi
021	Obi Barat
022	Obi Timur
023	Obi Utara
030	Bacan
031	Mandioli Selatan
032	Mandioli Utara
033	Bacan Selatan
034	Kep Batang Lomang
040	Bacan Timur
041	Bacan Timur Selatan
042	Bacan Timur Tengah
050	Bacan Barat
051	Kasiruta Barat
052	Kasiruta Timur
053	Bacan Barat Utara
060	Kayoa
061	Kayoa Barat
062	Kayoa Selatan
063	Kayoa Utara
070	Pulau Makian
071	Makian Barat
080	Gane Barat
081	Gane Barat Selatan
082	Gane Barat Utara
083	Kep Joronga
090	Gane Timur
091	Gane Timur Tengah
092	Gane Timur Selatan

Lanjutan Tabel / *Continued Table 6.1*

Kecamatan <i>Subdistrict</i>		Daya Terpasang Installed Electricity Power (KW)	Produksi Listrik Electricity Production (KWh)	Listrik Terjual Electricity Sold (KWh)	Dipakai Sendiri Own Used (KWh)	Susut/ Hilang Shrinkage/ Lost (KWh)
	(1)	(2)	(3)	(4)	(5)	(6)
Halmahera	2019	5 150	31 948 629	29 100 426	342 065	3 190 232
Selatan	2018	5 550	35 558 548	32 275 365	450 272	3 733 455

Sumber/Source: PT. PLN Wilayah Bacan, Kabupaten Halmahera Selatan/*State Electricity Company of Bacan, Halmahera Selatan Regency*

Tabel
Table 6.2

**Jumlah Pelanggan Listrik Menurut Kecamatan di
Kabupaten Halmahera Selatan, 2016 - 2019**
**Number of Electricity Customers by Subdistrict in
Halmahera Selatan Regency, 2016-2019**

	Kecamatan Subdistrict	2015	2016	2017	2018	2019
	(1)	(2)	(3)	(4)	(5)	(6)
010	Obi Selatan
020	Obi
021	Obi Barat
022	Obi Timur
023	Obi Utara
030	Bacan	5 821	7 060
031	Mandioli Selatan	934	1 090
032	Mandioli Utara	434	482
033	Bacan Selatan	3 725	4 440
034	Kep Batang Lomang
040	Bacan Timur	2 009	2 387
041	Bacan Timur Selatan	838	1 127
042	Bacan Timur Tengah	966	1 058
050	Bacan Barat	0	105
051	Kasiruta Barat
052	Kasiruta Timur
053	Bacan Barat Utara
060	Kayoa
061	Kayoa Barat
062	Kayoa Selatan
063	Kayoa Utara
070	Pulau Makian
071	Makian Barat
080	Gane Barat
081	Gane Barat Selatan
082	Gane Barat Utara
083	Kep Jorong
090	Gane Timur
091	Gane Timur Tengah
092	Gane Timur Selatan
	Halmahera Selatan

Sumber/Source: PT. PLN Wilayah Bacan, Kabupaten Halmahera Selatan/State Electricity Company of Bacan, Halmahera Selatan Regency

Tabel
Table 6.3

**Jumlah Pelanggan dan Air Disalurkan Menurut
Kecamatan di Kabupaten Halmahera Selatan, 2019**
**Number of Customer and Distributed Water by
Subdistrict in Halmahera Selatan Regency, 2019**

	Kecamatan Regency	Pelanggan Number of Customer	Air Disalurkan Distributed Water (m³)	Nilai Value (Rp)
	(1)	(2)	(3)	(4)
010	Obi Selatan
020	Obi	1 797
021	Obi Barat
022	Obi Timur
023	Obi Utara
030	Bacan
031	Mandioli Selatan
032	Mandioli Utara
033	Bacan Selatan
034	Kep Batang Lomang	413
040	Bacan Timur	1 262
041	Bacan Timur Selatan
042	Bacan Timur Tengah
050	Bacan Barat
051	Kasiruta Barat
052	Kasiruta Timur
053	Bacan Barat Utara
060	Kayoa	1 075
061	Kayoa Barat
062	Kayoa Selatan	539
063	Kayoa Utara
070	Pulau Makian
071	Makian Barat
080	Gane Barat	779
081	Gane Barat Selatan
082	Gane Barat Utara	823
083	Kep Jorong
090	Gane Timur
091	Gane Timur Tengah
092	Gane Timur Selatan
	Halmahera Selatan

Sumber/Source: PDAM Cabang Bacan, Kabupaten Halmahera Selatan/Regional Municipal Water Corporation in Bacan, Halmahera Selatan Regency

<https://halmaheraselatankab.bps.go.id>

PARIWISATA TOURISM

50%

25%

14%



Tahukah Kamu ?

Pada tahun 2018 terdapat 2.858 wisatawan domestik dan 314 wisatawan mancanegara yang mengunjungi Kabupaten Halmahera Selatan.

<https://halmaheraselatankab.bps.go.id>

PENJELASAN TEKNIS

1. Konsep dan definisi pariwisata mengikuti rekomendasi *United Nations World Tourism Organization (UNWTO)* dan *International Union of Office Travel Organization (IUOTO)*.
2. **Wisatawan mancanegara (wisman)** ialah setiap pengunjung yang mengunjungi suatu negara di luar tempat tinggalnya, didorong oleh satu atau beberapa keperluan tanpa bermaksud memperoleh penghasilan di tempat yang dikunjungi dan lamanya kunjungan tersebut tidak lebih dari satu tahun (12 bulan). Definisi ini mencakup 2 (dua) kategori wisatawan mancanegara, yaitu :
 - 11 **Wisatawan (turis)** ialah setiap pengunjung seperti definisi di atas yang tinggal paling sedikit 24 jam, akan tetapi tidak lebih dari 1 (satu) tahun di tempat yang dikunjungi, dengan maksud antara lain: berlibur, rekreasi, olah raga, bisnis, menghadiri pertemuan, studi, dan kunjungan dengan alasan kesehatan.
 - 12 **Excursionist** ialah setiap pengunjung seperti definisi di atas yang tinggal kurang dari 24 jam di tempat yang dikunjungi (termasuk "Cruise passengers"). Cruise Passengers ialah setiap pengunjung yang tiba di suatu negara di mana mereka tidak menginap di akomodasi yang tersedia di negara tersebut, misalnya dengan kapal laut.
3. **Usaha penyediaan akomodasi** adalah usaha yang menyediakan

TECHNICAL NOTES

1. *The concept and definition of tourism refers to the recommendations of the United Nations World Tourism Organization (UNWTO) and International Union of Office Travel Organizations (IUOTO).*
2. **An International Visitor** is any person visiting a country other than his usual place of residence for any reason other than for earning income in the country visited, and the length of stay is no more than one year (12 months).

This definition covers two categories of foreign visitors, namely :

- a. **"Tourist"** is any visitor staying for at least 24 hours, but no more than one year, in the country visited, with the intention of visiting, and for any of these purposes: pleasure, recreation and sports, business, visiting friends and relatives, missions, attending meetings, conferences, visit for health reasons and study.
- b. **"Excursionist"** is any visitor staying less than 24 hours in the country visited including, "Cruise Passengers", i.e. visitors arriving in a country without staying in any accommodation available in the visited country.

3. **The business of providing accommodation** is a business that

pelayanan penginapan yang dapat dilengkapi dengan pelayanan pariwisata lainnya. Usaha penyediaan akomodasi dapat berupa hotel, vila, pondok wisata, bumi perkemahan, persinggahan karavan, dan akomodasi lainnya yang digunakan untuk tujuan pariwisata.

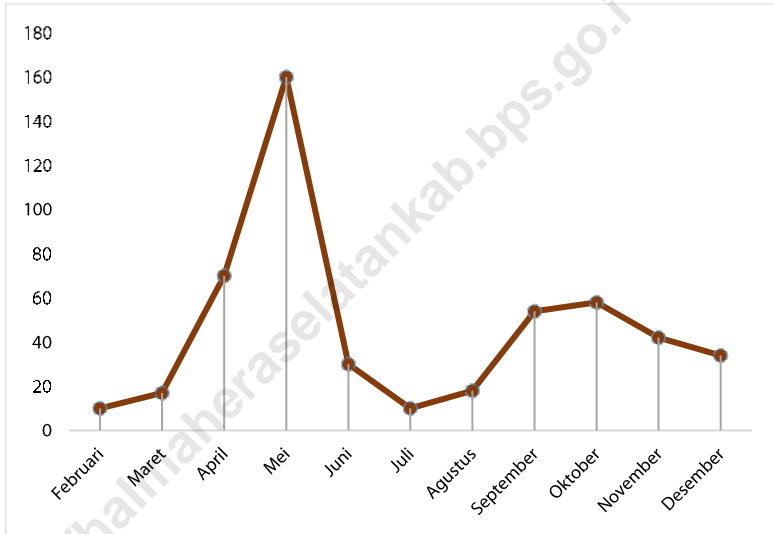
provides specialty services that can be equipped with other tourism services. It includes hotel, villa, cottage, camping, caravan stop, and other accommodation that are used for tourism purposes.

4. **Hotel** adalah penyediaan akomodasi secara harian berupa kamar-kamar di dalam satu bangunan yang dapat dilengkapi dengan jasa pelayanan makan dan minum, kegiatan hiburan dan atau fasilitas lainnya. Hotel terdiri dari hotel berbintang dan hotel nonbintang.

4. **Hotel** is a daily supply of accommodation rooms within a building which can be equipped with eating and drinking services, entertainment activities and/or other facilities. Hotel consists of a classified hotel and a non-classified hotel.

Gambar 7.1
Figures

Banyaknya Wisatawan Mancanegara menurut Bulan di Kabupaten Halmahera Selatan, 2019
Number of International Visitors by Month in Halmahera Selatan Regency, 2019



Sumber/Source: Dinas Pariwisata Kabupaten Halmahera Selatan/Tourism Services of Halmahera Selatan Regency

**Jumlah Rumah Makan/Restoran Menurut
Kecamatan di Kabupaten Halmahera Selatan, 2016-
2019**

Tabel 7.1
Table

**Number of Restaurants by Subdistrict in Halmahera
Selatan Regency, 2016-2019**

Kecamatan Subdistrict	2016	2017	2018	2019
(1)	(2)	(3)	(4)	(5)
Obi Selatan	-
Obi	3
Obi Barat	-
Obi Timur	-
Obi Utara	-
Bacan	9
Mandioli Selatan	-
Mandioli Utara	-
Bacan Selatan	2
Batang Lomang	-
Bacan Timur	3
Bacan Timur Selatan	-
Bacan Timur Tengah	-
Bacan Barat	-
Kasiruta Barat	-
Kasiruta Timur	-
Bacan Barat Utara	-
Kayoa	-
Kayoa Barat	-
Kayoa Selatan	-
Kayoa Utara	-
Pulau Makian	-
Makian Barat	-
Gane Barat	-
Gane Barat Selatan	-
Gane Barat Utara	-
Kepulauan Joronga	-
Gane Timur	-
Gane Timur Tengah	-
Gane Timur Selatan	-
Halmahera Selatan	...	11	14	17

Sumber/Source: Dinas Pariwisata Kabupaten Halmahera Selatan/Tourism Services of Halmahera Selatan Regency

Tabel
Table 7.2

**Jumlah Hotel dan Restoran/Rumah Makan di
Kabupaten Halmahera Selatan, 2013-2019**
**Number of Accomodation and Restaurant in
Halmahera Selatan Regency, 2013-2019**

Tahun Year	Hotel Nonbintang Non-Classified Hotel	Penginapan Lodging	Rumah Makan Restaurant
(1)	(2)	(3)	(4)
2013	2	29	48
2014	3	31	50
2015	3	34	50
2017	3	35	11
2018	4	36	14
2019	4	37	17

Sumber/Source: Dinas Pariwisata Kabupaten Halmahera Selatan/Tourism Services of Halmahera Selatan Regency

Tabel
Table 7.3

**Banyaknya Wisatawan Mancanegara dan Domestik
menurut Bulan di Kabupaten Halmahera Selatan,
2019**
**Number of International and Domestic Visitors by
Month in Halmahera Selatan Regency, 2019**

Bulan Month	Wisatawan/Tourist		Jumlah Total
	M mancanegara Foreign	Domestik Domestic	
(1)	(2)	(3)	(4)
Januari/January	-
Februari/February	10
Maret/March	17
April/April	70
Mei/May	160
Juni/June	30
Juli/July	10
Agustus/August	18
September/September	54
Oktober/October	58
November/November	42
Desember/December	34
Halmahera Selatan	2019	503	...
	2018	1 017	...

Sumber/Source: Dinas Pariwisata Kabupaten Halmahera Selatan/Tourism Services of Halmahera Selatan Regency

<https://halmaheraselatankab.bps.go.id>

TRANSPORTASI DAN KOMUNIKASI TRANSPORTATION AND COMMUNICATION

50%

25%

14%



Tahukah Kamu ?

Jumlah Kendaraan Bermotor di Kabupaten Halmahera Selatan
NAIK dari 14300 menjadi 17335

<https://halmaheraselatankab.bps.go.id>

PENJELASAN TEKNIS

1. Data transportasi dan komunikasi meliputi:
 - a. Panjang jalan
 - b. Angkutan darat
 - c. Angkutan laut
 - d. Angkutan udara
 - e. Pos dan telekomunikasi
2. **Kendaraan bermotor** adalah setiap kendaraan yang digerakkan oleh peralatan teknik yang ada pada kendaraan tersebut, biasanya digunakan untuk angkutan orang atau barang di atas jalan raya selain kendaraan yang berjalan di atas rel. Kendaraan bermotor yang dicatat adalah semua jenis kendaraan kecuali kendaraan bermotor TNI/Polri dan Korps Diplomatik.
3. **Mobil penumpang** adalah setiap kendaraan bermotor yang dilengkapi dengan tempat duduk untuk sebanyak-banyaknya delapan orang, tidak termasuk tempat duduk untuk pengemudi, baik dilengkapi atau tidak dilengkapi bagasi.
4. **Mobil bus** adalah setiap kendaraan bermotor yang dilengkapi dengan tempat duduk untuk lebih dari delapan orang, tidak termasuk tempat duduk untuk pengemudi, baik dilengkapi atau tidak dilengkapi bagasi.
5. **Mobil truk** adalah setiap kendaraan bermotor yang digunakan untuk angkutan barang, selain mobil penumpang, mobil bis dan kendaraan bermotor roda dua.

TECHNICAL NOTES

1. *Data on transportations and communications cover:*
 - a. *Length of road*
 - b. *Land transportation*
 - c. *Sea transportation*
 - d. *Air transportation*
 - e. *Post and telecommunication*
2. **Motor vehicles** are any kind of vehicles motorized by machine set up in those vehicles, they are usually used for transporting peoples or goods on roads except vehicles moving along a railway line. The data cover all kinds of motor vehicles except those belong to Indonesia Army Force Indonesian State Police and Diplomatic Corps.
3. **Passenger cars** are any motor vehicles with no more than eight seats, excluding seat for driver, it can be with or without hoot.
4. **Buses** are large passenger cars having seats for more than eight passengers, excluding seat for driver, it can be with or without hoot.
5. **Trucks** are any motor vehicles used to transport goods excluding passenger cars, buses, and motorcycles.

6. Data panjang jalan kabupaten/kota bersumber dari Dinas Pekerjaan Umum Kabupaten/Kota.
 7. **Kunjungan kapal** adalah kapal yang datang di pelabuhan baik untuk berlabuh di perairan maupun bersandar di dermaga.
 8. Sumber data transportasi berasal dari masing-masing instansi terkait, dikumpulkan oleh Badan Pusat Statistik (BPS) Kabupaten Halmahera Selatan setiap bulan.
 9. **Kantor Pos** adalah tempat pemberi pelayanan komunikasi tertulis dan atau surat elektronik, layanan paket, layanan logistik, layanan transaksi keuangan, dan layanan keagenan pos untuk kepentingan umum. Rumah pos berfungsi sama seperti kantor pos dan kantor pos pembantu, bedanya rumah pos biasanya terletak di daerah terpencil.
 10. **Telekomunikasi** adalah setiap pemancaran, pengiriman dan atau penerimaan dari setiap informasi dalam bentuk tanda-tanda, isyarat, tulisan, gambar, suara, dan bunyi melalui sistem kawat, optik, radio atau sistem elektromagnetik lainnya.
 11. **Jaringan telekomunikasi** adalah rangkaian perangkat telekomunikasi dan kelengkapannya yang digunakan dalam bertelekomunikasi.
 12. **Telepon rumah** adalah jaringan telekomunikasi menggunakan perangkat telepon tetap dengan kabel yang secara umum diatur oleh standar-standar teknis dengan
6. *Data on the length of regency/city roads data were taken from Regency Public Works Offices.*
 7. ***Ship call** is a ship arriving at a port either for mooring or berthing.*
 8. *Data on transportations are compiled by the BPS-Statistics of Halmahera Selatan Regency, these data are obtained from relevant institutions every month.*
 9. ***Post Office** is a service provider facility of written communication and or electronic mail, parcel service, logistics services, financial transaction services, and postal services to the public. Postal house has the same function as the post office and subsidiary of post office, the difference is that postal house is usually located in remote areas.*
 10. ***Telecommunication** includes every transmitting, delivering and or receiving from every information of marking, signal, article, picture, sound and voice through strand of wire system, optic, radio or other electromagnetic system.*
 11. ***Telecommunication network** is peripheral network of telecommunication and its equipment used in the means of telecommunication.*
 12. ***Home phone** is a telecommunication network using fixed line telephone device which is generally regulated by technical standards, using a phone number, also known as the Public*

menggunakan suatu nomor telepon, dikenal pula sebagai Public Switched Telephone Network (PSTN). Pada umumnya dimanfaatkan untuk telepon rumah dan jaringan internet, memiliki kemampuan menghantarkan sinyal dengan kuat dan jelas dengan biaya yang relatif lebih murah.

Switched Telephone Network (PSTN). It is generally used for home phone and Internet networks, has the ability to deliver a strong and clear signal with a relatively low cost.

<https://halmaheraselatankab.bps.go.id>

**8.1 TRANSPORTASI
TRANSPORTATION**

Tabel 8.1.1 Panjang Jalan Menurut Tingkat Kewenangan Pemerintahan di Kabupaten Halmahera Selatan (km), 2017-2019
Table Length of Roads by Level of Government Authority in Halmahera Selatan Regency (km), 2017-2019

Tingkat Kewenangan Pemerintahan Level of Government Authority	2017	2018	2019
(1)	(2)	(3)	(4)
Negara/ <i>State</i>	105,32
Provinsi/ <i>Province</i>	645,50
Kabupaten/Kota <i>Regency/Municipality</i>	958,80	958,80	...
Jumlah/Total	1 709,62

Sumber/*Source*: Dinas Pekerjaan Umum dan Kimpraswil Kabupaten Halmahera Selatan/*Public Work Service of Halmahera Selatan Regency*

Tabel
Table

8.1.2

**Panjang Jalan Menurut Jenis Permukaan Jalan di
Kabupaten Halmahera Selatan (km), 2017-2019**
**Length of Roads by Type of Road Surface in
Halmahera Selatan Regency (km), 2017-2019**

Jenis Permukaan Jalan Type of Road Surface	2017	2018	2019
(1)	(2)	(3)	(4)
Hotmix / Hotmix	-	65,20	...
Aspal/Paved	301,41	102,80	...
Kerikil/Gravel	245,94	154,93	...
Tanah/Soil	1 162,27	635,87	...
Lainnya/Others	-	-	...
Jumlah/Total	1 709,62	958,80	...

Sumber/Source: Dinas Pekerjaan Umum dan Kimpraswil Kabupaten Halmahera Selatan/ Public Work Service of Halmahera Selatan Regency

Tabel
Table**8.1.3****Panjang Jalan Menurut Kondisi Jalan di Kabupaten
Halmahera Selatan (km), 2017-2019**
**Length of Roads by Condition of Roads in Halmahera
Selatan Regency (km), 2017-2019**

Kondisi Jalan Condition of Roads	2017	2018	2019
(1)	(2)	(3)	(4)
Baik/ <i>Good</i>	310,53	94,38	...
Sedang/ <i>Moderate</i>	50,98	106,33	...
Rusak/ <i>Damage</i>	122,71	73,96	...
Rusak Berat/ <i>Severely Damage</i>	1 225,40	684,13	...
Jumlah/Total	1 709,62	958,80	...

Sumber/*Source*: Dinas Pekerjaan Umum dan Kimpraswil Kabupaten Halmahera Selatan/*Public Work Service of Halmahera Selatan Regency*

Tabel 8.1.4
Table **Banyaknya Kendaraan Bermotor Menurut Jenis Kendaraan di Kabupaten Halmahera Selatan, 2018-2019**
Number of Motor Vehicles by Type of Motor Vehicles in Halmahera Selatan Regency, 2018-2019

Jenis Kendaraan <i>Type of Vehicles</i> (1)	2018 (2)	2019 (3)
Sedan	18	81
Minibus	660	712
Jeep	36	36
Pick Up	336	395
Truck	182	205
Alat Besar/Berat	13	786
Sepeda Motor	13 055	15 120
Jumlah/Total	14 300	17 335

Sumber/Source: Samsat Kabupaten Halmahera Selatan/ One-stop administration services office

**8.2 KOMUNIKASI
COMMUNICATION**

Tabel 8.2.2 **Jumlah Pelanggan Telepon Menurut Kecamatan di Kabupaten Halmahera Selatan, 2014-2019**
Table 8.2.2 **Number of Telephone Customer by Subdistrict in Halmahera Selatan Regency, 2014-2019**

Kecamatan Subdistrict	2014	2015	2016	2017	2018	2019
(1)	(2)	(3)	(4)	(5)	(6)	(7)
Obi Selatan	-	-	-	-	-	-
Obi	-	-	-	-	-	-
Obi Barat	-	-	-	-	-	-
Obi Timur	-	-	-	-	-	-
Obi Utara	-	-	-	-	-	-
Bacan	286	227	239	257	347	548
Mandioli Selatan	-	-	-	-	-	-
Mandioli Utara	-	-	-	-	-	-
Bacan Selatan	131	178	189	214	251	384
Batang Lomang	-	-	-	-	-	-
Bacan Timur	-	-	-	-	-	-
Bacan Timur Selatan	-	-	-	-	-	-
Bacan Timur Tengah	-	-	-	-	-	-
Bacan Barat	-	-	-	-	-	-
Kasiruta Barat	-	-	-	-	-	-
Kasiruta Timur	-	-	-	-	-	-
Bacan Barat Utara	-	-	-	-	-	-
Kayoa	-	-	-	-	-	-
Kayoa Barat	-	-	-	-	-	-
Kayoa Selatan	-	-	-	-	-	-
Kayoa Utara	-	-	-	-	-	-
Pulau Makian	-	-	-	-	-	-
Makian Barat	-	-	-	-	-	-
Gane Barat	-	-	-	-	-	-
Gane Barat Selatan	-	-	-	-	-	-
Gane Barat Utara	-	-	-	-	-	-
Kepulauan Jorongga	-	-	-	-	-	-
Gane Timur	-	-	-	-	-	-
Gane Timur Tengah	-	-	-	-	-	-
Gane Timur Selatan	-	-	-	-	-	-
Halmahera Selatan	417	405	428	471	598	598

Sumber/Source: PT Telkom Cabang Labuha/State Telecommunication Company of Labuha

PERBANKAN, KOPERASI, DAN HARGA BANKING, COOPERATIVE, AND PRICE

50%

25%

14%



Tahukah Kamu ?

Di Kabupaten Halmahera Selatan, Bahan Makanan menjadi Komoditas yang memiliki harga paling dinamis pada tahun 2019 dibandingkan dengan Komoditas-Komoditas lainnya.

<https://halmaheraselatankab.bps.go.id>

PENJELASAN TEKNIS

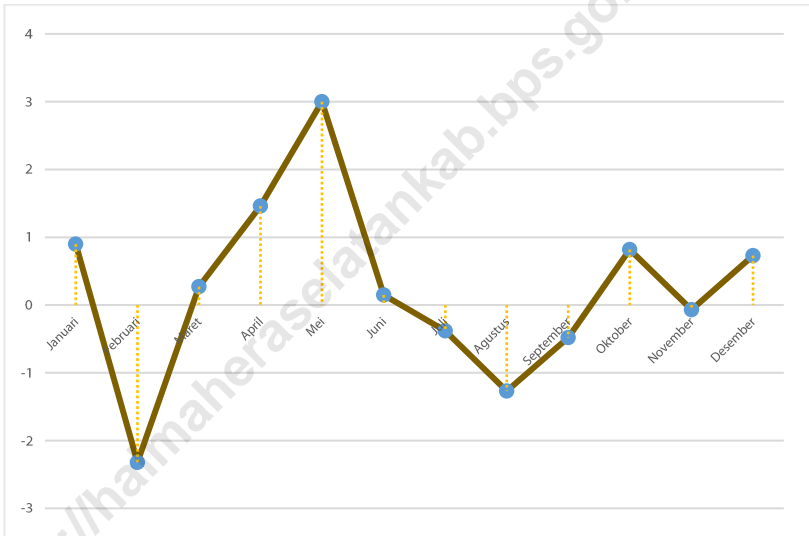
1. Data perkoperasian bersumber dari Dinas Koperasi dan UKM Kabupaten Halmahera Selatan. Data koperasi yang disajikan meliputi jumlah usaha koperasi.
2. **Koperasi** adalah badan usaha yang beranggotakan orang seorang atau badan hukum koperasi dengan melandaskan kegiatannya berdasarkan prinsip koperasi sekaligus sebagai gerakan ekonomi rakyat yang berdasar atas asas kekeluargaan.
3. Data harga yang disajikan meliputi:
 - a. Harga eceran beberapa barang di Bacan
 - b. Laju inflasi
4. Rata-rata harga eceran beberapa jenis barang di Bacan yang diolah dari hasil survei bulanan BPS Kabupaten Halmahera Selatan dalam publikasi ini terbatas hanya pada 11 komoditas.

TECHNICAL NOTES

1. *Data for cooperatives are generated from Medium and Small Business and Cooperative Services of Halmahera Selatan Regency. Types of cooperatives data include number of cooperatives.*
2. **Cooperative** is an establishment that its members are people or establishments with legal status of cooperative and its activities based on people economic movement.
3. *Price statistics covers:*
 - a. *Retail prices of several commodities in Bacan*
 - b. *Inflation rates*
4. *In Bacan, the average retail prices of several commodities which are compiled from the monthly price survey conducted by BPS-Statistics of Halmahera Selatan Regency for the purpose of this publication are limited to 11 commodities.*

Gambar
Figures 9.1

**Laju Inflasi Harga Konsumen Perdesaan untuk
Komoditas Bahan Makanan Perbulan di Kabupaten
Halmahera Selatan, 2019**
*Inflation Rate for Rural in Foods Comodities by Month in
Halmahera Selatan Regency, 2019*



Sumber/Source: BPS Kabupaten Halmahera Selatan/BPS— Statistics of Halmahera Selatan Regency

Tabel
Table

9.1

**Jumlah Koperasi Aktif Menurut Kecamatan di
Kabupaten Halmahera Selatan, 2016-2019**
**Number of Active Cooperative by Subdistrict in
Halmahera Selatan Regency, 2016-2019**

Kecamatan Subdistrict	2016	2017	2018	2019
(1)	(2)	(3)	(4)	(5)
Obi Selatan	...	11	...	8
Obi	...	16	...	18
Obi Barat	...	1	...	1
Obi Timur	...	2	...	2
Obi Utara	...	9	...	12
Bacan	...	63	...	64
Mandioli Selatan	...	2	...	1
Mandioli Utara	...	3	...	2
Bacan Selatan	...	38	...	39
Batang Lomang	...	10	...	10
Bacan Timur	...	15	...	16
Bacan Timur Selatan	...	5	...	5
Bacan Timur Tengah	...	9	...	10
Bacan Barat	...	5	...	4
Kasiruta Barat	...	3	...	1
Kasiruta Timur	...	1	...	0
Bacan Barat Utara	...	2	...	2
Kayoa	...	14	...	8
Kayoa Barat	...	3	...	3
Kayoa Selatan	...	4	...	4
Kayoa Utara	...	1	...	1
Pulau Makian	...	9	...	6
Makian Barat	...	2	...	0
Gane Barat	...	24	...	23
Gane Barat Selatan	...	9	...	9
Gane Barat Utara	...	11	...	10
Kepulauan Joronga	...	3	...	3
Gane Timur	...	11	...	8
Gane Timur Tengah	...	3	...	2
Gane Timur Selatan	...	1	...	1
Halmahera Selatan	288	291	287	293

Sumber/Source: Dinas Koperasi, Perindustrian dan Perdagangan Kabupaten Halmahera Selatan/ Cooperative Services, Manufacturing and Trade Services of Halmahera Selatan Regency

Tabel
Table

9.2

Jumlah Koperasi Menurut Jenis Koperasi dan Kecamatan di Kabupaten Halmahera Selatan, 2019
Number of Cooperative by Kind of Cooperative and Subdistrict in Halmahera Selatan Regency, 2019

Kecamatan Subdistrict	Jenis Koperasi/ Kind of Cooperative						Jumlah Total
	KUD	KPRI	KOPKAR	KOPWAN	KSU	Lainnya Other	
(1)	(2)	(3)	(4)	(5)	(6)	(7)	(8)
Obi Selatan	2	-	-	-	2	4	8
Obi	1	-	-	-	12	5	18
Obi Barat	1	-	-	-	-	-	1
Obi Timur	1	-	-	-	1	-	2
Obi Utara	1	-	-	1	4	6	12
Bacan	1	6	-	2	27	28	64
Mandioli Selatan	-	-	-	-	-	1	1
Mandioli Utara	-	-	-	-	-	2	2
Bacan Selatan	1	3	1	1	22	11	39
Batang Lomang	-	-	-	-	3	7	10
Bacan Timur	-	1	-	2	4	9	16
Bacan Timur Selatan	-	-	-	-	4	1	5
Bacan Timur Tengah	-	-	-	-	4	6	10
Bacan Barat	-	-	-	2	2	-	4
Kasiruta Barat	-	-	-	-	1	-	1
Kasiruta Timur	-	-	-	-	-	-	0
Bacan Barat Utara	-	-	-	-	2	-	2
Kayoa	2	-	-	-	5	1	8
Kayoa Barat	-	-	-	-	1	2	3
Kayoa Selatan	-	-	-	-	4	-	4
Kayoa Utara	-	-	-	-	1	-	1
Pulau Makian	-	-	-	-	6	-	6
Makian Barat	-	-	-	-	-	-	0
Gane Barat	1	-	-	1	11	10	23
Gane Barat Selatan	-	-	-	-	4	5	9
Gane Barat Utara	1	-	-	-	3	6	10
Kepulauan Joronga	-	-	-	-	2	1	3
Gane Timur	8	-	-	-	-	-	8
Gane Timur Tengah	1	-	-	-	-	1	2
Gane Timur Selatan	-	-	-	-	1	-	1
Halmahera Selatan	21	10	1	9	126	126	293

Sumber/Source: Dinas Koperasi, Perindustrian dan Perdagangan Kabupaten Halmahera Selatan/ Cooperative Services, Manufacturing and Trade Services of Halmahera Selatan Regency

Tabel 9.3
Table

**Laju Inflasi Harga Konsumen Perdesaan menurut
Kelompok Pengeluaran dan Bulan Kabupaten di
Halmahera Selatan, 2019**
*Inflation Rate for Rural by Group of Expenditure and
Month in Halmahera Selatan Regency, 2019*

Bulan Month	Bahan Makanan Foods	Makanan Jadi Prepared Foods	Perumahan Housing	Sandang Clothing
(1)	(2)	(3)	(4)	(5)
Januari/January	0,90	0,02	0,14	-0,09
Februari/February	-2,32	0,09	-0,32	0,00
Maret/March	0,27	0,09	0,08	0,27
April/April	1,46	-0,02	0,00	0,69
Mei/May	3,00	-0,09	0,26	-0,07
Juni/June	0,15	0,00	0,00	-0,27
Juli/July	-0,38	0,03	0,44	-0,01
Agustus/August	-1,27	0,00	0,34	-0,25
September/September	-0,48	0,02	-0,56	-0,01
Oktober/October	0,82	-0,05	0,03	-0,27
November/November	-0,07	0,33	0,61	-0,05
Desember/December	0,73	0,44	-0,49	0,61

Lanjutan Tabel/Continued Table 9.3

Bulan Month	Kesehatan Health	Pendidikan, Rekreasi dan Olahraga Education, Recreation and Sport	Transportasi dan Komunikasi Transport and Communication
(1)	(6)	(7)	(8)
Januari/January	0,00	0,00	0,00
Februari/February	0,03	0,01	0,17
Maret/March	0,31	0,06	0,86
April/April	0,23	0,80	-0,99
Mei/May	-0,12	-0,87	-0,02
Juni/June	0,00	0,01	0,00
Juli/July	0,37	0,07	0,21
Agustus/August	0,12	0,06	-0,17
September/September	0,01	0,00	0,00
Oktober/October	0,14	0,02	0,00
November/November	-0,50	0,00	0,42
Desember/December	0,04	0,15	0,72

Sumber/Source: BPS Kabupaten Halmahera Selatan/BPS – Statistics of Halmahera Selatan Regency

Tabel
Table 9.4

Rata-Rata Harga Eceran Beberapa Jenis Barang menurut Bulan di Kecamatan Bacan (rupiah), 2019
Average Price of Some Kind of Goods by Month in Bacan Subdistrict (rupiah), 2019

Jenis Barang <i>Kind of Goods</i>	Satuan <i>Unit</i>	Januari <i>January</i>	Februari <i>February</i>	Maret <i>March</i>
(1)	(2)	(3)	(4)	(5)
Beras <i>Rice</i>	Kg	13 333	13 333	13 000
Daging Sapi <i>Beef</i>	Kg	83 111	82 556	85 333
Daging Ayam <i>Chicken Meat</i>	Kg	49 333	47 667	46 000
Telur Ayam <i>Chicken Egg</i>	Kg	43 000	42 167	42 667
Ikan Cakalang <i>Cakalang Fish</i>	Kg	23 000	20 667	20 000
Bawang Merah <i>Res Union</i>	Kg	43 333	45 000	41 667
Cabai Merah <i>Red Chili Paper</i>	Kg	46 667	45 000	45 000
Gula Pasir <i>Sugar</i>	Kg	14 000	14 333	14 000
Minyak Goreng <i>Cooking Oil</i>	Liter	14 000	14 333	14 333
Tomat <i>Tomato</i>	Kg	20 000	16 667	16 667

Lanjutan Tabel/Continued Table 9.4

Jenis Barang <i>Kind of Goods</i> (1)	Satuan <i>Unit</i> (2)	April <i>April</i> (6)	Mei <i>May</i> (7)	Juni <i>June</i> (8)
Beras <i>Rice</i>	Kg	12 667	13 000	13 000
Daging Sapi <i>Beef</i>	Kg	85 433	85 889	90 444
Daging Ayam <i>Chicken Meat</i>	Kg	46 300	47 667	51 333
Telur Ayam <i>Chicken Egg</i>	Kg	40 667	41 167	38 933
Ikan Cakalang <i>Cakalang Fish</i>	Kg	22 267	21 933	24 267
Bawang Merah <i>Res Union</i>	Kg	46 667	56 667	48 333
Cabai Merah <i>Red Chili Paper</i>	Kg	41 667	58 333	66 667
Gula Pasir <i>Sugar</i>	Kg	14 333	14 333	14 667
Minyak Goreng <i>Cooking Oil</i>	Liter	14 333	15 000	14 667
Tomat <i>Tomato</i>	Kg	13 000	15 000	21 667

Lanjutan Tabel/Continued Table 9.4

Jenis Barang <i>Kind of Goods</i> (1)	Satuan <i>Unit</i> (2)	Juli <i>July</i> (9)	Agustus <i>August</i> (10)	September <i>September</i> (11)
Beras <i>Rice</i>	Kg	13 000	13 000	13 000
Daging Sapi <i>Beef</i>	Kg	86 556	86 889	86 889
Daging Ayam <i>Chicken Meat</i>	Kg	49 667	50 667	50 667
Telur Ayam <i>Chicken Egg</i>	Kg	40 267	42 167	41 333
Ikan Cakalang <i>Cakalang Fish</i>	Kg	20 667	22 867	21 533
Bawang Merah <i>Red Onion</i>	Kg	50 000	48 333	40 000
Cabai Merah <i>Red Chili Paper</i>	Kg	55 000	83 333	45 000
Gula Pasir <i>Sugar</i>	Kg	14 667	14 667	15 000
Minyak Goreng <i>Cooking Oil</i>	Liter	14 667	14 667	15 000
Tomat <i>Tomato</i>	Kg	23 333	20 000	13 333

Lanjutan Tabel/Continued Table 9.4

Jenis Barang <i>Kind of Goods</i>	Satuan <i>Unit</i>	Oktober <i>October</i>	November <i>November</i>	Desember <i>Desember</i>
(1)	(2)	(12)	(13)	(14)
Beras <i>Rice</i>	Kg	13 000	13 000	13 333
Daging Sapi <i>Beef</i>	Kg	86 889	86 889	86 889
Daging Ayam <i>Chicken Meat</i>	Kg	50 667	50 667	50 667
Telur Ayam <i>Chicken Egg</i>	Kg	41 333	42 333	37 433
Ikan Cakalang <i>Cakalang Fish</i>	Kg	19 867	21 667	20 333
Bawang Merah <i>Res Union</i>	Kg	41 667	36 667	41 667
Cabai Merah <i>Red Chili Paper</i>	Kg	55 000	71 667	55 000
Gula Pasir <i>Sugar</i>	Kg	15 000	15 000	15 000
Minyak Goreng <i>Cooking Oil</i>	Liter	15 000	15 333	15 333
Tomat <i>Tomato</i>	Kg	11 000	18 333	21 667

Sumber/Source: BPS Kabupaten Halmahera Selatan/BPS – Statistics of Halmahera Selatan Regency

PENGELUARAN PENDUDUK POPULATION EXPENDITURE

50%

25%

14%



Tahukah Kamu ?

Pengeluaran per-kapita tembakau dan sirih masyarakat Kabupaten Halmahera Selatan menjadi yang terbesar setelah padi-padian.

<https://halmaheraselatankab.bps.go.id>

PENJELASAN TEKNIS

TECHNICAL NOTES

- | | |
|---|--|
| <ol style="list-style-type: none"> 1. Kegiatan pengumpulan data sosial dan ekonomi yang dilaksanakan secara rutin oleh BPS melalui Survei Sosial Ekonomi Nasional (Susenas). 2. Sejak tahun 2011 sampai dengan 2014, pengumpulan data Susenas konsumsi pengeluaran rumah tangga dilaksanakan secara triwulanan. Mulai tahun 2015 pengumpulan data Susenas dilaksanakan dua kali dalam setahun, yaitu pada Maret dan September. 3. Target sampel Susenas Maret adalah 300.000 rumah tangga yang tersebar di seluruh kabupaten/kota di Indonesia. Target sampel Susenas pada bulan September adalah sebanyak 75.000 rumah tangga. 4. Data hasil pencacahan Susenas Maret dapat disajikan untuk tingkat nasional, provinsi, dan kabupaten/kota, sedangkan untuk data hasil Susenas September hanya dapat disajikan untuk tingkat nasional dan provinsi. 5. Data konsumsi/pengeluaran yang dikumpulkan pada Susenas Maret dibagi menjadi dua kelompok, yaitu makanan dan bukan makanan. Jumlah komoditi makanan sebanyak 112 komoditi. Pengumpulan data kelompok makanan meliputi banyaknya komoditi yang dikonsumsi beserta nilai pengeluarannya. 6. Pengumpulan data pada sebagian besar kelompok bukan makanan | <ol style="list-style-type: none"> 1. <i>Socioeconomic data collection activities are carried out regularly by the BPS -Statistics Indonesia through the National Socioeconomic Survey (Susenas).</i> 2. <i>Since 2011 to 2014, Susenas data collection of household consumption/ expenditures was conducted quarterly. Starting in 2015, collecting of data Susenas carry out twice a year, in March and September.</i> 3. <i>The March Susenas target sample covers 300.000 households spread out at all regency/municipality in Indonesia. The September Susenas target sample covers 75.000 households.</i> 4. <i>The result from Susenas data collection in March can be presented on national, provincial, and regency/municipal level estimates, while in September can be disseminated only for the national and provincial levels.</i> 5. <i>The consumption/expenditure data collected in March Susenas are divided into two groups, namely food and non-food. The number of food commodity are 112 commodities. The food group data collection includes quantity and value of commodities consumed.</i> 6. <i>Data collection on mostly non food groups cover only the value of</i> |
|---|--|

POPULATION EXPENDITURE

hanya mencakup nilai pengeluaran barang yang dikonsumsi, kecuali beberapa jenis barang tertentu juga dikumpulkan kuantitasnya, seperti listrik, air, gas, dan bahan bakar minyak (BBM).

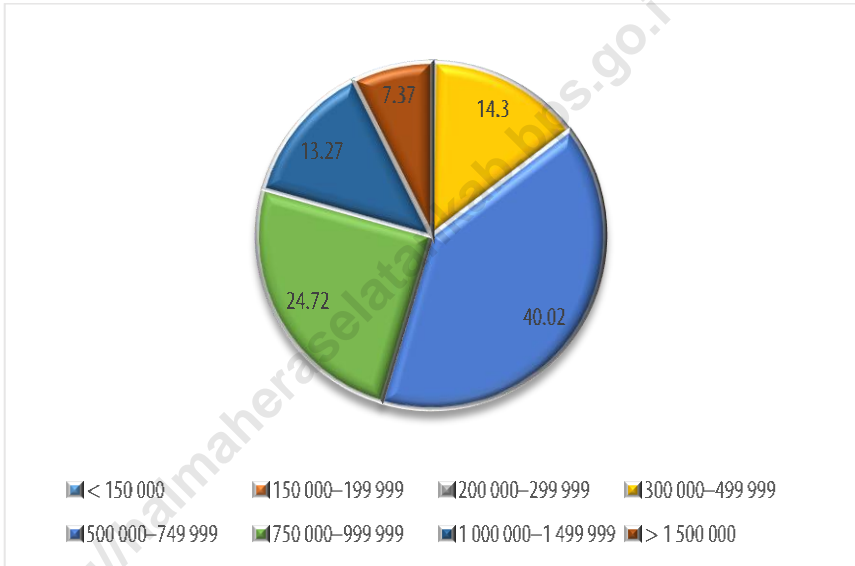
7. Referensi waktu survei yang digunakan adalah selama seminggu terakhir untuk konsumsi makanan dan sebulan atau setahun terakhir untuk konsumsi bukan makanan.

expenditures consumed except for certain commodities can also collected its quantity, such as the use of electricity, water, gas, and fuel oil (BBM).

7. *The survey time reference period is previous week before enumeration date for food consumption and last month or last year for non food consumption.*

Gambar 10.1
Figures

Persentase Penduduk Menurut Golongan Pengeluaran Per Kapita Sebulan di Kabupaten Halmahera Selatan, 2019
Percentage of Population by Per Capita Spending Group a Month in Halmahera Selatan Regency, 2019



Sumber/Source: BPS, Survei Sosial Ekonomi Nasional (Susenas) Maret/BPS-Statistics Indonesia, National Socioeconomic Survey March

Tabel
Table 10.1

Rata-rata Pengeluaran per Kapita Sebulan Menurut Kelompok Komoditas (rupiah) di Kabupaten Halmahera Selatan (rupiah), 2018 dan 2019
Monthly Average Expenditure per Capita by Commodity Group (rupiahs) in Halmahera Selatan Regency (rupiahs), 2018 and 2019

Kelompok Komoditas/Commodity Group	2018	2019
(1)	(2)	(3)
Makanan/Food		
Padi-padian/Cereals	...	82 828
Umbi-umbian/Tubers	...	12 845
Ikan/udang/cumi/kerang/Fish/shrimp/common squid/shells	...	51 620
Daging/Meat	...	3 534
Telur dan susu/Eggs and milk	...	14 522
Sayur-sayuran/Vegetables	...	42 127
Kacang-kacangan/Legumes	...	1 873
Buah-buahan/Fruits	...	41 442
Minyak dan kelapa/Oil and coconut	...	17 215
Bahan minuman/Beverage stuffs	...	20 930
Bumbu-bumbuan/Spices	...	14 033
Konsumsi lainnya/Miscellaneous food items	...	6 456
Makanan dan minuman jadi/Prepared food and beverages	...	71 109
Rokok/Cigarettes	...	78 303
Jumlah makanan/Total food	444 617	458 836
Bukan makanan/Non-food		
Perumahan dan fasilitas rumah tangga/Housing and household facilities	...	223 959
Aneka komoditas dan jasa/Goods and services	...	85 031
Pakaian, alas kaki, dan tutup kepala/Clothing, footwear, and headgear	...	18 856
Komoditas tahan lama/Durable goods	...	15 556
Pajak, pungutan, dan asuransi/Taxes and insurance	...	45 588
Keperluan pesta dan upacara/kenduri/Parties and ceremonies	...	4 181
Jumlah bukan makanan/Total non-food	256 462	393 171
Jumlah/Total	701 079	852 007

Sumber/Source: BPS, Survei Sosial Ekonomi Nasional (Susenas) Maret/BPS-Statistics Indonesia, National Socioeconomic Survey March

Tabel
Table 10.2

**Persentase Pengeluaran per Kapita Sebulan Menurut
Kelompok Komoditas di Kabupaten Halmahera
Selatan, 2018 dan 2019**
**Percentage of Monthly Expenditure per Capita by
Commodity Group in Halmahera Selatan Regency, 2018
and 2019**

Kelompok Komoditas/Commodity Group	2018	2019
(1)	(2)	(3)
Makanan/Food		
Padi-padian/Cereals	...	9,72
Umbi-umbian/Tubers	...	1,51
Ikan/udang/cumi/kerang/Fish/shrimp/common squid/shells	...	6,06
Daging/Meat	...	0,41
Telur dan susu/Eggs and milk	...	1,70
Sayur-sayuran/Vegetables	...	4,94
Kacang-kacangan/Legumes	...	0,22
Buah-buahan/Fruits	...	4,86
Minyak dan kelapa/Oil and coconut	...	2,02
Bahan minuman/Beverage stuffs	...	2,46
Bumbu-bumbuan/Spices	...	1,65
Konsumsi lainnya/Miscellaneous food items	...	0,76
Makanan dan minuman jadi/Prepared food and beverages	...	8,35
Rokok/Cigarettes	...	9,19
Jumlah makanan/Total food	63,42	53,85
Bukan makanan/Non-food		
Perumahan dan fasilitas rumah tangga/Housing and household facilities	...	26,29
Aneka komoditas dan jasa/Goods and services	...	9,98
Pakaian, alas kaki, dan tutup kepala/Clothing, footwear, and headgear	...	2,21
Komoditas tahan lama/Durable goods	...	1,83
Pajak, pungutan, dan asuransi/Taxes and insurance	...	5,35
Keperluan pesta dan upacara/kenduri/Parties and ceremonies	...	0,49
Jumlah bukan makanan/Total non-food	36,58	46,15
Jumlah/Total	100,00	100,00

Sumber/Source: BPS, Survei Sosial Ekonomi Nasional (Susenas) Maret/BPS-Statistics Indonesia, National Socioeconomic Survey March

Tabel
Table

10.3

Persentase Penduduk Menurut Golongan Pengeluaran Per Kapita Sebulan di Kabupaten Halmahera Selatan, 2018 dan 2019
Percentage of Population by Per Capita Spending Group a Month in Halmahera Selatan Regency, 2018 and 2019

Golongan Pengeluaran <i>Spending Group</i> (Rp)	2018	2019
(1)	(2)	(3)
< 150 000	0,00	0,00
150 000–199 999	0,00	0,00
200 000–299 999	1,25	0,32
300 000–499 999	17,41	14,30
500 000–749 999	38,29	40,02
750 000–999 999	21,92	24,72
1 000 000–1 499 999	15,49	13,27
> 1 500 000	5,64	7,37
Jumlah/Total	100,00	100,00

Sumber/Source: BPS, Survei Sosial Ekonomi Nasional (Susenas) Maret/BPS-Statistics Indonesia, National Socioeconomic Survey March

PERDAGANGAN TRADE

50%

25%

14%



Tahukah Kamu ?

Sektor perdagangan merupakan salah satu sektor yang cukup berkembang di Kabupaten Halmahera Selatan. Pada tahun 2018, sarana perdagangan tercatat sebanyak 1.097 unit.

<https://halmaheraselatankab.bps.go.id>

PENJELASAN TEKNIS

1. Data perdagangan bersumber dari Dinas Perindustrian dan Perdagangan Kabupaten Halmahera Selatan.

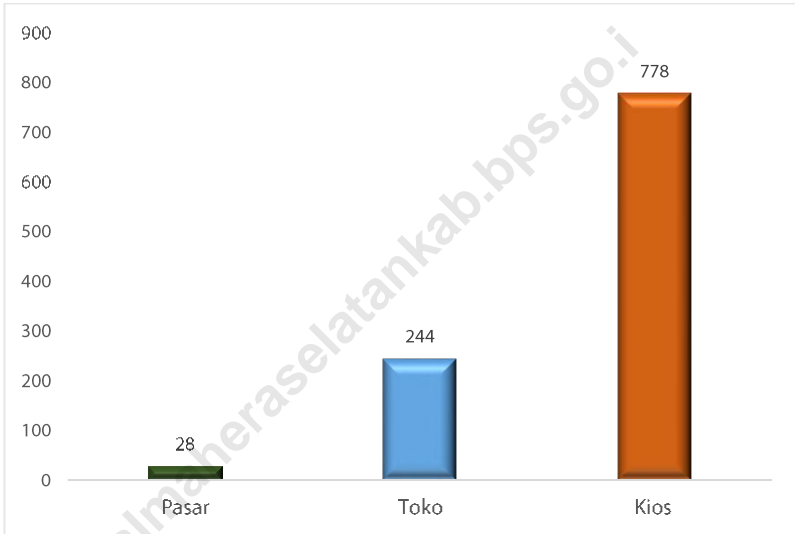
TECHNICAL NOTES

1. *Data for trade are generated from Indutry and Trade Services of Halmahera Selatan Regency.*

<https://halmaheraselatankab.bps.go.id>

Gambar
Figures 11.1

**Jumlah Sarana Perdagangan Menurut Jenisnya di
Kabupaten Halmahera Selatan, 2018**
*Number of Trading Facilities by Type of Facility in
Halmahera Selatan Regency, 2018*



Sumber/Source: Dinas Koperasi, Perindustrian dan Perdagangan Kabupaten Halmahera Selatan/ Cooperative Services, Manufacturing and Trade Services of Halmahera Selatan Regency

Tabel
Table 11.1

**Jumlah Sarana Perdagangan Menurut Jenisnya di
Kabupaten Halmahera Selatan, 2016- 2019**
**Number of Trading Facilities by Type of Facility in
Halmahera Selatan Regency, 2016-2019**

Jenis Sarana Perdagangan <i>Type of Trading Facilities</i>	2016	2017	2018	2019
(1)	(2)	(3)	(4)	(5)
Pasar/Market	28	22
Toko/Store	244	...
Kios	778	...
Warung	-	...
Jumlah/Total	1 050	...

Sumber/Source: Dinas Koperasi, Perindustrian dan Perdagangan Kabupaten Halmahera Selatan/ Cooperative Services, Manufacturing and Trade Services of Halmahera Selatan Regency

<https://halmaheraselatankab.bps.go.id>

SISTEM NERACA REGIONAL SYSTEM OF REGIONAL ACCOUNT

50%

25%

14%



Tahukah Kamu ?

Industri Pengolahan menjadi Lapangan Usaha penyumbang PDRB terbesar di Halmahera Selatan.

<https://halmaheraselatankab.bps.go.id>

PENJELASAN TEKNIS

1. Produk Domestik Bruto pada tingkat nasional serta Produk Domestik Regional Bruto (PDRB) pada tingkat regional (provinsi) menggambarkan kemampuan suatu wilayah untuk menciptakan nilai tambah pada suatu waktu tertentu. Untuk menyusun PDB maupun PDRB digunakan 2 pendekatan, yaitu lapangan usaha dan pengeluaran. Keduanya menyajikan komposisi data nilai tambah dirinci menurut sumber kegiatan ekonomi (lapangan usaha) dan menurut komponen penggunaannya. PDB maupun PDRB dari sisi lapangan usaha merupakan penjumlahan seluruh komponen nilai tambah bruto yang mampu diciptakan oleh sektor-sektor ekonomi atas berbagai aktivitas produksinya. Sedangkan dari sisi pengeluaran menjelaskan tentang penggunaan dari nilai tambah tersebut.
2. PRDB menurut lapangan usaha mengalami perubahan klasifikasi dari 9 lapangan usaha menjadi 17 lapangan usaha. PDB menurut lapangan usaha dirinci menurut total nilai tambah dari seluruh sektor ekonomi yang mencakup lapangan usaha Pertanian, Kehutanan, dan Perikanan; Pertambangan dan Penggalian; Industri Pengolahan; Pengadaan Listrik dan Gas; Pengadaan Air, Pengelolaan Sampah, Limbah dan Daur Ulang; Konstruksi; Perdagangan Besar dan Eceran, Reparasi Mobil dan Sepeda Motor; Transportasi dan Pergudangan; Penyediaan Akomodasi dan Makan

TECHNICAL NOTES

1. *The basic measure of the value added arising from economic activity is known as Gross Domestic Product at the national level and Gross Regional Domestic Product (GRDP) at the regional level (provinces/regencies/municipalities). To compile these statistics, two approaches have been used, i.e. "production approach" and "expenditure approach". The first approach is to measure value added produced by various kinds of economic activities, while the second approach is to measure final uses of the country's output. In other words, GDP/GRDP is the sum of total value added produced by all economic industries (activities) and the way of using it.*
2. *GRDP by industry classification changes from 9 sectors to 17 industries. GDP by industry is classified by types of economic activities such as Agriculture, Forestry and Fishing; Mining and Quarrying; Manufacturing; Electricity and Gas; Water supply, Sewerage, Waste Management and Remediation Activities; Construction; Wholesale and Retail Trade; Repair of Motor Vehicles and Motorcycles; Transportation and Storage; Accommodation and Food Service Activities; Information and Communication; Financial and Insurance Activities; Real Estate Activities; Business Activities; Public Administration; Defence and*

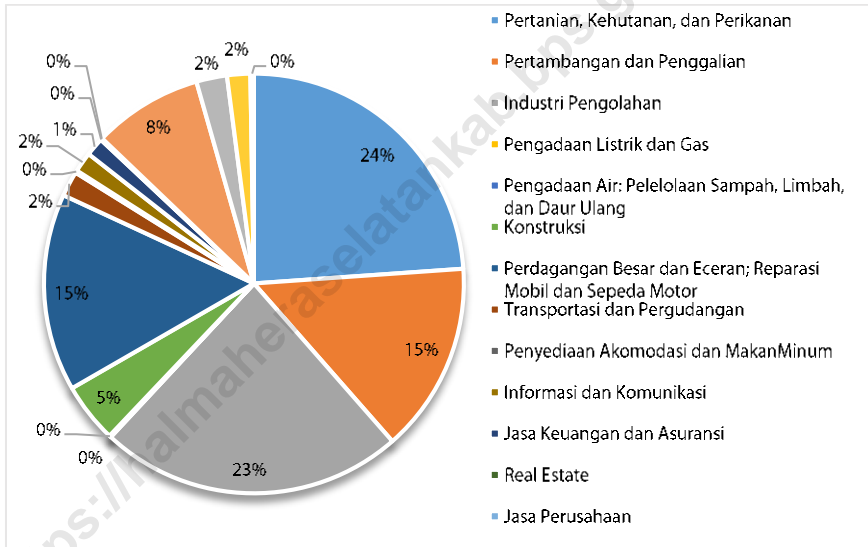
Minum; Informasi dan Komunikasi; Jasa Keuangan dan Asuransi; Real Estat; Jasa Perusahaan; Administrasi Pemerintahan, Pertahanan dan Jaminan Sosial Wajib; Jasa Pendidikan; Jasa Kesehatan dan Kegiatan Sosial; dan Jasa lainnya.

Compulsory Social Security; Education; Human Health and Social Work Activities; and Other Services Activities.

3. Produk Domestik Regional Bruto disajikan dalam 2 (dua) versi penilaian, yaitu atas dasar "harga berlaku" dan atas dasar "harga konstan". Disebut sebagai harga berlaku karena seluruh agregat dinilai dengan menggunakan harga pada tahun berjalan, sedangkan harga konstan penilaiannya didasarkan kepada harga satu tahun dasar tertentu, dalam publikasi ini digunakan harga tahun 2010.
 4. Laju pertumbuhan Produk Domestik Regional Bruto diperoleh dari perhitungan PDRB atas dasar harga konstan. Diperoleh dengan cara mengurangi nilai PRDB pada tahun ke- n terhadap nilai pada tahun ke- $n-1$ (tahun sebelumnya), dibagi dengan nilai pada tahun ke- $n-1$, dikalikan dengan 100 persen. Laju pertumbuhan menunjukkan perkembangan agregat pendapatan dari satu waktu tertentu terhadap waktu sebelumnya.
3. *GRDP are presented in two forms: at current market prices and at constant base year market prices. In presenting current market prices, all aggregates are valued at current market prices, while base year constant market prices are shown by valuing all aggregates at fixed base year prices. Year of 2010 is used as the base year in this publication.*
 4. *Growth rate of Gross Regional Domestic Product is derived from GRDP at constant market prices. It is obtained by subtracting the value of GRDP year n with the value of GRDP year $n-1$, divided by the value of GRDP year $n-1$ then multiplied by 100 percent. The growth rate of GDP explains the income growth during the given period.*

Gambar 12.1
Figures

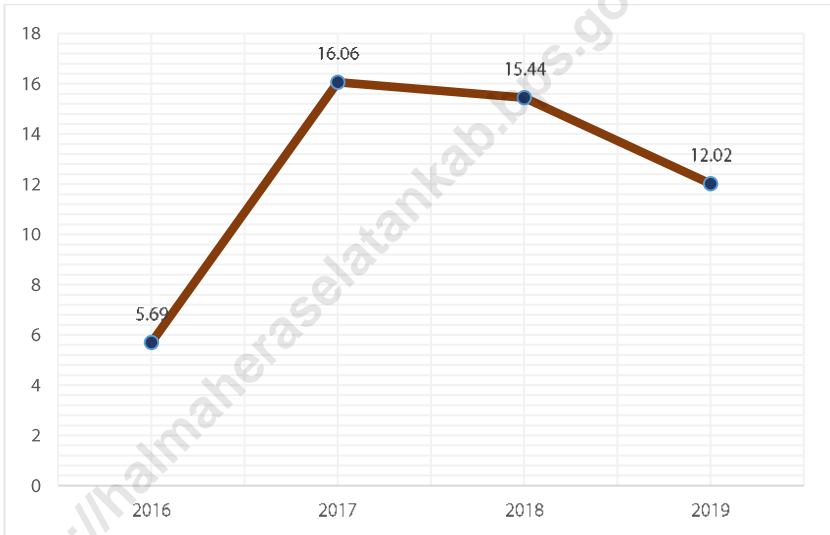
Distribusi Produk Domestik Regional Bruto Atas Dasar Harga Berlaku Menurut Lapangan Usaha di Kabupaten Halmahera Selatan (miliar rupiah), 2019
Percentage Distribution of Gross Regional Domestic Product at Current Market Prices by Industry in Halmahera Selatan Regency (billion rupiahs), 2019



Sumber/Source: BPS, berbagai sensus, survei dan sumber lain/BPS-Statistics Indonesia, various census, survey, and other sources

Gambar
Figures 12.2

Laju Pertumbuhan Produk Domestik Regional Bruto Atas Dasar Harga Berlaku Menurut Lapangan Usaha di Kabupaten Halmahera Selatan, 2016-2019
Growth Rate of Gross Regional Domestic Product at Current Market Prices by Industry in Halmahera Selatan Regency (billion rupiahs), 2016-2019



Sumber/Source: BPS, berbagai sensus, survei dan sumber lain/BPS-Statistics Indonesia, various census, survey, and other sources

Tabel
Table 12.1

Produk Domestik Regional Bruto Atas Dasar Harga Berlaku Menurut Lapangan Usaha di Kabupaten Halmahera Selatan (miliar rupiah), 2015-2019
Gross Regional Domestic Product at Current Market Prices by Industry in Halmahera Selatan Regency (billion rupiahs), 2015-2019

Lapangan Usaha/Industry	2015	2016	2017	2018	2019
(1)	(2)	(3)	(4)	(5)	(6)
A Pertanian, Kehutanan, dan Perikanan/Agriculture, Forestry, and Fishing	1 419,41	1 525,63	1 593,84	1 668,36	1 725,81
B Pertambangan dan Penggalian/Mining and Quarryng	288,28	299,68	374,04	710,92	1 059,27
C Industri Pengolahan/Manufacturing	355,21	407,49	888,51	1 432,90	1 690,16
D Pengadaan Listrik dan Gas/Electricity and Gas	1,76	2,65	3,16	3,45	3,50
E Pengadaan Air: Pelelolaan Sampah, Limbah, dan Daur Ulang/Water Supply; Sewerage, Waste Management, and Remedation Activities	5,52	5,88	6,15	6,51	6,87
F Konstruksi/Construction	225,90	252,00	271,91	302,78	332,80
G Perdagangan Besar dan Eceran; Reparasi Mobil dan Sepeda Motor/Wholesale and Retail Trade; Repair of Motor Vehicles and Motorcycles	732,76	814,46	889,57	989,43	1 100,64
H Transportasi dan Pergudangan/Transportation and Storage	102,98	113,72	126,00	131,39	140,46
I Penyediaan Akomodasi dan MakanMinum/Accommodation and Food Service Activities	10,28	11,09	12,36	13,11	13,56
J Informasi dan Komunikasi/Information and Communication	81,75	89,75	98,92	105,28	111,17

Lanjutan Tabel/*Continued Table* 12.1

Lapangan Usaha/Industry		2015	2016	2017	2018	2019
(1)		(2)	(3)	(4)	(5)	(6)
K	Jasa Keuangan dan Asuransi/Financial and Insurance Activities	70,03	80,65	89,62	97,29	102,78
L	Real Estat/Real Estate Activities	3,18	3,61	4,03	4,36	4,64
M,N	Jasa Perusahaan/Business Activities	4,03	4,69	5,12	5,55	5,98
O	Administrasi Pemerintahan, Pertahanan, dan Jaminan Sosial Wajib/Public Administration and Defence; Compulsory Social Security	462,84	500,20	505,52	553,83	609,68
P	Jasa Pendidikan/Education	119,77	136,11	149,17	158,39	170,55
Q	Jasa Kesehatan dan Kegiatan Sosial/Human Health and Social Work Activities	89,86	96,81	104,91	116,37	129,02
R,S,T,U	Jasa Lainnya/Other Services Activities	13,61	14,98	16,03	17,59	19,43
Produk Domestik Regional Bruto/Gross Regional Domestic Product		3 987,19	4 359,41	5 138,87	6 317,52	7 226,33

Sumber/Source: BPS, berbagai sensus, survei dan sumber lain/BPS-Statistics Indonesia, various census, survey, and other sources

Tabel 12.2
Table

Produk Domestik Regional Bruto Atas Dasar Harga Konstan 2010 Menurut Lapangan Usaha di Kabupaten Halmahera Selatan (miliar rupiah), 2015-2019

Gross Regional Domestic Product at 2010 Constant Market Prices by Industry in Halmahera Selatan Regency (billion rupiahs), 2015-2019

Lapangan Usaha/Industry		2015	2016	2017	2018	2019
(1)		(2)	(3)	(4)	(5)	(6)
A	Pertanian, Kehutanan, dan Perikanan/Agriculture, Forestry, and Fishing	1 029,69	1 050,78	1 066,83	1 087,51	1 112,09
B	Pertambangan dan Penggalian/Mining and Quarryng	264,66	267,76	306,14	482,16	709,52
C	Industri Pengolahan/Manufacturing	280,89	321,54	712,74	981,00	1 135,87
D	Pengadaan Listrik dan Gas/Electricity and Gas	1,84	2,33	2,47	2,67	2,70
E	Pengadaan Air: Pelelolaan Sampah, Limbah, dan Daur Ulang/Water Supply; Sewerage, Waste Management, and Remedation Activities	4,68	4,94	5,13	5,43	5,72
F	Konstruksi/Construction	175,53	191,68	206,13	220,19	229,22
G	Perdagangan Besar dan Eceran; Reparasi Mobil dan Sepeda Motor/Wholesale and Retail Trade; Repair of Motor Vehicles and Motorcycles	580,99	624,70	662,00	718,01	772,90
H	Transportasi dan Pergudangan/Transportation and Storage	74,84	80,94	87,81	90,71	94,84
I	Penyediaan Akomodasi dan Makan/Minum/Accommodation and Food Service Activities	7,87	8,42	9,14	9,62	9,87
J	Informasi dan Komunikasi/Information and Communication	71,21	76,31	81,00	83,53	87,58

Lanjutan Tabel/*Continued Table* 12.2

	Lapangan Usaha/Industry	2015	2016	2017	2018	2019
	(1)	(2)	(3)	(4)	(5)	(6)
K	Jasa Keuangan dan Asuransi/Financial and Insurance Activities	53,02	59,36	62,53	65,65	67,72
L	Real Estat/Real Estate Activities	2,52	2,77	2,99	3,16	3,31
M,N	Jasa Perusahaan/Business Activities	3,23	3,49	3,71	3,90	4,04
O	Administrasi Pemerintahan, Pertahanan, dan Jaminan Sosial Wajib/Public Administration and Defence; Compulsory Social Security	339,90	360,73	357,14	381,15	408,20
P	Jasa Pendidikan/Education	91,93	97,67	102,94	107,32	113,25
Q	Jasa Kesehatan dan Kegiatan Sosial/Human Health and Social Work Activities	70,42	73,19	77,23	83,08	88,59
R,S,T,U	Jasa Lainnya/Other Services Activities	11,03	11,96	12,65	13,75	14,77
Produk Domestik Regional Bruto/Gross Regional Domestic Product		3 064,25	3 238,57	3 758,57	4 338,83	4 860,18

Sumber/Source: BPS, berbagai sensus, survei dan sumber lain/BPS-Statistics Indonesia, various census, survey, and other sources

Tabel
Table 12.3

Distribusi Produk Domestik Regional Bruto Atas Dasar Harga Berlaku Menurut Lapangan Usaha di Kabupaten Halmahera Selatan (miliar rupiah), 2015-2019
Percentage Distribution of Gross Regional Domestic Product at Current Market Prices by Industry in Halmahera Selatan Regency (billion rupiahs), 2015-2019

	Lapangan Usaha/Industry	2015	2016	2017	2018	2019
	(1)	(2)	(3)	(4)	(5)	(6)
A	Pertanian, Kehutanan, dan Perikanan/Agriculture, Forestry, and Fishing	35,60	35,00	31,02	26,41	23,88
B	Pertambangan dan Penggalian/Mining and Quarryng	7,23	6,87	7,28	11,25	14,66
C	Industri Pengolahan/Manufacturing	8,91	9,35	17,29	22,68	23,39
D	Pengadaan Listrik dan Gas/Electricity and Gas	0,04	0,06	0,06	0,05	0,05
E	Pengadaan Air: Pelelolaan Sampah, Limbah, dan Daur Ulang/Water Supply; Sewerage, Waste Management, and Remedation Activities	0,14	0,13	0,12	0,10	0,10
F	Konstruksi/Construction	5,67	5,78	5,29	4,79	4,61
G	Perdagangan Besar dan Eceran; Reparasi Mobil dan Sepeda Motor/Wholesale and Retail Trade; Repair of Motor Vehicles and Motorcycles	18,38	18,68	17,31	15,66	15,23
H	Transportasi dan Pergudangan/Transportation and Storage	2,58	2,61	2,45	2,08	1,94
I	Penyediaan Akomodasi dan MakanMinum/Accommodation and Food Service Activities	0,26	0,25	0,24	0,21	0,19
J	Informasi dan Komunikasi/Information and Communication	2,05	2,06	1,92	1,67	1,54

Lanjutan Tabel/*Continued Table* 12.3

Lapangan Usaha/ <i>Industry</i>		2015	2016	2017	2018	2019
(1)		(2)	(3)	(4)	(5)	(6)
K	Jasa Keuangan dan Asuransi/ <i>Financial and Insurance Activities</i>	1,76	1,85	1,74	1,54	1,42
L	Real Estat/ <i>Real Estate Activities</i>	0,08	0,08	0,08	0,07	0,06
M,N	Jasa Perusahaan/ <i>Business Activities</i>	0,10	0,11	0,10	0,09	0,08
O	Administrasi Pemerintahan, Pertahanan, dan Jaminan Sosial Wajib/ <i>Public Administration and Defence; Compulsory Social Security</i>	11,61	11,47	9,84	8,77	8,44
P	Jasa Pendidikan/ <i>Education</i>	3,00	3,12	2,90	2,51	2,36
Q	Jasa Kesehatan dan Kegiatan Sosial/ <i>Human Health and Social Work Activities</i>	2,25	2,22	2,04	1,84	1,79
R,S,T,U	Jasa Lainnya/ <i>Other Services Activities</i>	0,34	0,34	0,31	0,28	0,27
Produk Domestik Regional Bruto/<i>Gross Regional Domestic Product</i>		100,00	100,00	100,00	100,00	100,00

Sumber/*Source*: BPS, berbagai sensus, survei dan sumber lain/*BPS-Statistics Indonesia, various census, survey, and other sources*

Tabel **12.4**
Table

Laju Pertumbuhan Produk Domestik Regional Bruto Atas Dasar Harga Berlaku Menurut Lapangan Usaha di Kabupaten Halmahera Selatan (miliar rupiah), 2016-2019
Growth Rate of Gross Regional Domestic Product at Current Market Prices by Industry in Halmahera Selatan Regency (billion rupiahs), 2016-2019

Lapangan Usaha/Industry		2016	2017	2018	2019
(1)		(2)	(3)	(4)	(5)
A	Pertanian, Kehutanan, dan Perikanan/Agriculture, Forestry, and Fishing	2,05	1,53	1,94	2,26
B	Pertambangan dan Penggalian/Mining and Quarryng	1,17	14,34	57,49	47,16
C	Industri Pengolahan/Manufacturing	14,47	121,67	37,64	15,79
D	Pengadaan Listrik dan Gas/Electricity and Gas	26,88	5,88	8,13	1,29
E	Pengadaan Air: Pelelolaan Sampah, Limbah, dan Daur Ulang/Water Supply; Sewerage, Waste Management, and Remedation Activities	5,45	3,95	5,74	5,33
F	Konstruksi/Construction	9,20	7,54	6,82	4,10
G	Perdagangan Besar dan Eceran; Reparasi Mobil dan Sepeda Motor/Wholesale and Retail Trade; Repair of Motor Vehicles and Motorcycles	7,52	5,97	8,46	7,65
H	Transportasi dan Pergudangan/Transportation and Storage	8,16	8,49	3,30	4,55
I	Penyediaan Akomodasi dan MakanMinum/Accommodation and Food Service Activities	7,00	8,56	5,19	2,59
J	Informasi dan Komunikasi/Information and Communication	7,15	6,15	3,13	4,85

Lanjutan Tabel/*Continued Table* 12.4

	Lapangan Usaha/Industry	2016	2017	2018	2019
	(1)	(2)	(3)	(4)	(5)
K	Jasa Keuangan dan Asuransi/Financial and Insurance Activities	11,96	5,33	4,99	3,15
L	Real Estat/Real Estate Activities	9,73	8,03	5,66	4,86
M,N	Jasa Perusahaan/Business Activities	8,11	6,28	5,31	3,40
O	Administrasi Pemerintahan, Pertahanan, dan Jaminan Sosial Wajib/Public Administration and Defence; Compulsory Social Security	6,13	-1,00	6,72	7,10
P	Jasa Pendidikan/Education	6,25	5,39	4,25	5,53
Q	Jasa Kesehatan dan Kegiatan Sosial/Human Health and Social Work Activities	3,93	5,53	7,58	6,63
R,S,T,U	Jasa Lainnya/Other Services Activities	8,48	5,71	8,69	7,45
	Produk Domestik Regional Bruto/Gross Regional Domestic Product	5,69	16,06	15,44	12,02

Sumber/Source: BPS, berbagai sensus, survei dan sumber lain/BPS-Statistics Indonesia, various census, survey, and other sources

Tabel
Table 12.5

Produk Domestik Regional Bruto Atas Dasar Harga Berlaku Menurut Jenis Pengeluaran di Kabupaten Halmahera Selatan (miliar rupiah), 2015-2019
Gross Regional Domestic Product at Current Market Prices by Type of Expenditure in Halmahera Selatan Regency (billion rupiahs), 2015-2019

Jenis Pengeluaran Type of Expenditure	2015	2016	2017	2018*	2019**
(1)	(2)	(3)	(4)	(5)	(6)
Pengeluaran Konsumsi Rumah Tangga/ <i>Household Consumption Expenditure</i>	2 620,42	2 819,85	2 963,45	3 204,61	3 417,85
Pengeluaran Konsumsi LNPR NPISH/ <i>Consumption Expenditure</i>	19,78	21,89	24,63	32,10	40,41
Pengeluaran Konsumsi Pemerintah/ <i>Government Consumption Expenditure</i>	775,70	827,59	891,38	973,84	1 088,55
Pembentukan Modal Tetap Bruto/ <i>Gross Fixed Capital Formation</i>	1 265,02	1 507,15	1 973,53	2 879,99	7 865,98
Perubahan Inventori/ <i>Changes in Inventories</i>	80,44	397,28	171,60	93,35	-144,83
Net Ekspor Barang dan Jasa/ <i>Net Exports of Goods and Services</i>	-774,16	-1 214,35	-885,71	-866,37	-5 041,63
Produk Domestik Regional Bruto/<i>Gross Regional Domestic Product</i>	3 987,19	4 359,41	5 138,87	6 317,52	7 226,33

* Angka sementara/*Preliminary Figures*

** Angka sangat sementara/*Very Preliminary Figures*

Sumber/*Source*: BPS, berbagai sensus, survei dan sumber lain/*BPS-Statistics Indonesia, various census, survey, and other sources*

Tabel **12.6**
Table

Produk Domestik Regional Bruto Atas Dasar Harga Konstan 2010 Menurut Jenis Pengeluaran di Kabupaten Halmahera Selatan (miliar rupiah), 2015-2019

Gross Regional Domestic Product at 2010 Constant Market Prices by Type of Expenditure in Halmahera Selatan Regency (billion rupiahs), 2015-2019

Jenis Pengeluaran Type of Expenditure	2015	2016	2017	2018*	2019**
(1)	(2)	(3)	(4)	(5)	(6)
Pengeluaran Konsumsi Rumah Tangga/ <i>Household Consumption Expenditure</i>	2 056,46	2 121,27	2 181,27	2 248,52	2 333,20
Pengeluaran Konsumsi LNPR NPISH/ <i>Consumption Expenditure</i>	14,60	15,85	17,46	21,46	26,33
Pengeluaran Konsumsi Pemerintah/ <i>Government Consumption Expenditure</i>	566,86	587,28	600,36	629,46	690,15
Pembentukan Modal Tetap Bruto/ <i>Gross Fixed Capital Formation</i>	938,74	1 066,81	1 396,79	1 906,31	5 406,01
Perubahan Inventori/ <i>Changes in Inventories</i>	66,54	290,89	115,34	75,29	-89,93
Net Ekspor Barang dan Jasa/ <i>Net Exports of Goods and Services</i>	-578,96	-843,53	-552,63	-542,21	-3 505,58
Produk Domestik Regional Bruto/<i>Gross Regional Domestic Product</i>	3 064,25	3 238,57	3 758,57	4 338,83	4 860,18

* Angka sementara/*Preliminary Figures*

** Angka sangat sementara/*Very Preliminary Figures*

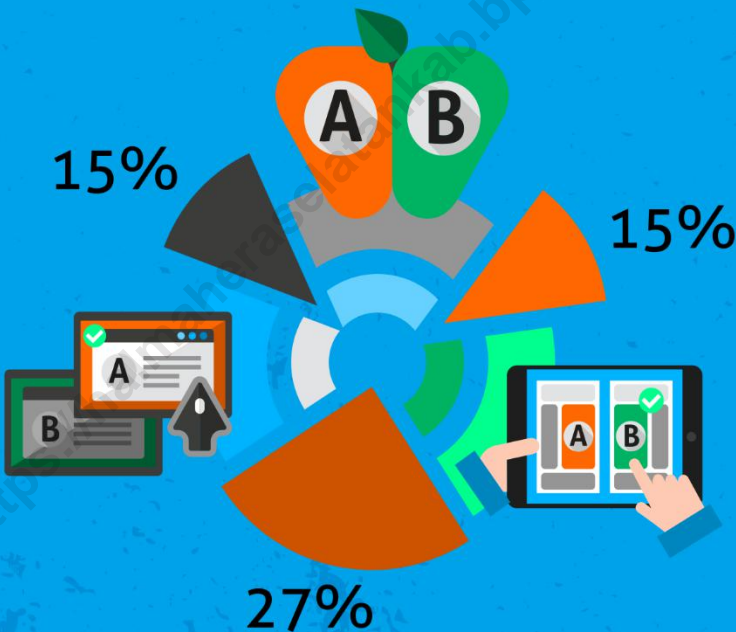
Sumber/*Source*: BPS, berbagai sensus, survei dan sumber lain/*BPS-Statistics Indonesia, various census, survey, and other sources*

PERBANDINGAN ANTAR KABUPATEN/KOTA REGENCY/MUNICIPAL COMPARISON

50%

25%

14%



Tahukah Kamu ?

Menurut proyeksi BPS, Kabupaten Halmahera Selatan memiliki jumlah penduduk terbanyak di Provinsi Maluku pada tahun 2019 yaitu sejumlah 235 090 penduduk.

<https://halmaheraselatankab.bps.go.id>

PENJELASAN TEKNIS

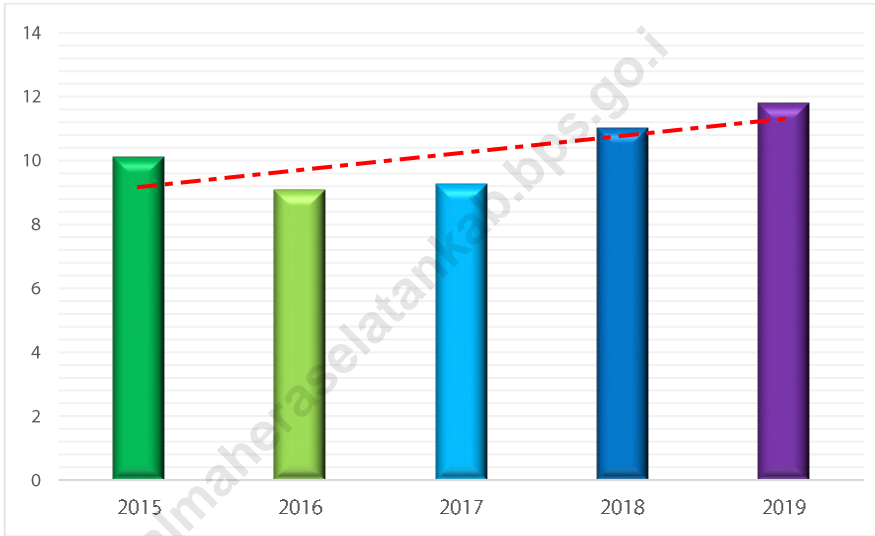
1. Statistik antar kabupaten/kota disajikan untuk dapat memberikan gambaran keadaan masing-masing kabupaten/kota terhadap data-data penting, seperti kependudukan dan kemiskinan. Sumber data yang digunakan dalam bab ini berasal dari BPS.
2. Jumlah penduduk setiap Kabupaten /Kota merupakan hasil estimasi yang merujuk pada data hasil Sensus Penduduk (SP) 2010. Estimasi tersebut memperhatikan perubahan tingkat kelahiran, kematian, dan perpindahan penduduk.
3. Laju pertumbuhan produk domestik bruto (PDB) per kapita menggunakan data PDB per kapita atas dasar harga konstan. Diperoleh dengan cara mengurangi nilai PDB per kapita pada tahun ke-n dengan nilai pada tahun ke n-1 (tahun sebelumnya), dibagi dengan nilai pada tahun ke n-1, kemudian dikalikan dengan 100 persen. Laju pertumbuhan tersebut menunjukkan perkembangan agregat pendapatan per kapita penduduk dari satu waktu tertentu terhadap waktu sebelumnya (perkembangan berantai).

TECHNICAL NOTES

1. *Statistical comparison among regencies and cities is aimed to give regional figures, especially in terms of demography and poverty. Data sources in this chapter were mainly from BPS Statistics Indonesia*
2. *Population data of each regency/city refer to the result of the 2010 Population Cencus. The estimates took into account the trends in fertility, mortality, and migration.*
3. *Growth rate of per capita Gross Regional Domestic Product (GRDP) is derived from per capita GRDP at constant market prices. It is obtained by subtracting the value of per capita GDP year n with the value of per capita GDP year n-1, divided by the value of per capita GDP year n-1 then multiplied by 100 percent. The growth rate of per capita GDP explains the per capita income growth during the given period.*

Gambar 13.1
Figures

Jumlah Penduduk Miskin di Kabupaten Halmahera Selatan (ribu), 2015–2019
Number of Poor Population in Halmahera Selatan Regency (thousand), 2015 - 2019



Sumber/Source: BPS Provinsi Maluku Utara/BPS - Statistics of Maluku Utara Province

Tabel
Table 13.1

**Jumlah Penduduk Menurut Kabupaten/Kota di
Provinsi Maluku Utara (ribu), 2015–2019**
**Population by Regency/Municipality in Maluku Utara
Province (thousand), 2015–2019**

Kabupaten/Kota Regency/Municipality	2015	2016	2017	2018	2019
(1)	(2)	(3)	(4)	(5)	(6)
Halmahera Barat	110,717	112,722	114,502	116,51	118,29
Halmahera Tengah	49,807	51,315	52,813	54,19	55,73
Kepulauan Sula	95,285	97,177	99,196	100,97	102,89
Halmahera Selatan	219,836	223,46	227,28	231,22	235,09
Halmahera Utara	180,1	183,596	187,104	190,53	193,85
Halmahera Timur	85,188	87,68	90,07	92,62	95,01
Pulau Morotai	60,727	62,412	64,001	65,57	67,28
Pulau Taliabu	50,709	51,316	51,928	52,50	53,02
Ternate	212,997	218,028	223,111	228,11	233,21
Tidore Kepulauan	96,979	98,206	99,337	100,42	101,41
Maluku Utara	1 162,345	1 185,912	1 209,342	1 232,63	1 255,77

Sumber/Source: BPS Provinsi Maluku Utara/BPS - Statistics of Maluku Utara Province

Laju Pertumbuhan Produk Domestik Regional Bruto Atas Dasar Harga Konstan 2010 Menurut Kabupaten/Kota di Provinsi Maluku Utara (persen), 2015–2019

Tabel 13.2
Table

Rate of Growth of Gross Regional Domestic Products at Constant 2010 Prices by Regency/Municipality in Maluku Utara Province (percent), 2015–2019

Kabupaten/Kota Regency/Municipality	2015	2016	2017	2018	2019
(1)	(2)	(3)	(4)	(5)	(6)
Halmahera Barat	5,60	5,13	5,00	5,22	5,81
Halmahera Tengah	4,34	11,24	5,80	6,99	6,61
Kepulauan Sula	5,88	5,11	4,83	5,63	6,33
Halmahera Selatan	5,35	5,69	16,06	15,44	12,02
Halmahera Utara	6,41	4,03	6,62	2,44	3,04
Halmahera Timur	6,11	5,50	7,17	8,00	5,60
Pulau Morotai	6,13	6,29	6,21	6,69	4,58
Pulau Taliabu	19,01	5,69	5,30	12,06	9,44
Ternate	8,09	7,99	7,55	8,24	8,25
Tidore Kepulauan	6,10	5,23	6,00	6,06	6,43
Maluku Utara	6,10	5,77	7,67	7,92	6,13

Sumber/Source: BPS Provinsi Maluku Utara/BPS - Statistics of Maluku Utara Province

Tabel
Table 13.3

**Jumlah Penduduk Miskin Menurut Kabupaten/Kota
di Provinsi Maluku Utara (ribu), 2015–2019**
**Number of Poor Population by Regency/Municipality
in Maluku Utara Province (thousand), 2015–2019**

Kabupaten/Kota Regency/Municipality	2015	2016	2017	2018	2019
(1)	(2)	(3)	(4)	(5)	(6)
Halmahera Barat	10,81	9,84	9,90	10,14	10,13
Halmahera Tengah	7,52	7,10	4,42	7,51	7,81
Kepulauan Sula	9,02	8,79	8,79	9,19	9,29
Halmahera Selatan	10,09	9,06	9,25	11,01	11,79
Halmahera Utara	8,95	7,59	7,84	8,56	8,79
Halmahera Timur	13,30	13,48	13,62	13,82	14,53
Pulau Morotai	5,09	4,38	4,50	4,67	4,86
Pulau Taliabu	3,55	3,73	3,71	3,85	3,98
Ternate	6,37	5,74	6,04	6,76	7,25
Tidore Kepulauan	5,20	4,96	5,39	5,95	6,17
Maluku Utara	79,90	74,68	76,47	81,46	84,60

Sumber/Source: BPS Provinsi Maluku Utara/BPS - Statistics of Maluku Utara Province

Tabel 13.4
Table

Indeks Pembangunan Manusia Menurut Kabupaten/Kota di Provinsi Maluku Utara (ribu), 2015–2019
Human Development Index by Regency/Municipality in Maluku Utara Province (thousand), 2015–2019

Kabupaten/Kota Regency/Municipality	2015	2016	2017	2018	2019
(1)	(2)	(3)	(4)	(5)	(6)
Halmahera Barat	62,97	63,83	64,19	64,54	65,34
Halmahera Tengah	62,07	63,05	63,89	64,66	65,55
Kepulauan Sula	60,50	61,25	62,04	62,96	63,64
Halmahera Selatan	61,26	62,17	62,64	63,39	64,11
Halmahera Utara	65,04	66,02	66,52	67,30	67,75
Halmahera Timur	63,99	64,92	65,77	66,20	66,74
Pulau Morotai	59,27	59,87	60,71	61,39	62,38
Pulau Taliabu	58,26	58,66	59,03	59,67	60,62
Ternate	77,64	77,80	78,48	79,13	80,03
Tidore Kepulauan	67,45	68,37	69,25	69,89	70,83
Maluku Utara	65,91	66,63	67,20	67,76	68,70

Sumber/Source: BPS Provinsi Maluku Utara/BPS - Statistics of Maluku Utara Province



Sensus
Penduduk
2020

DATA

MENCERDASKAN BANGSA

Enlighten The Nation



**BADAN PUSAT STATISTIK
KABUPATEN HALMAHERA SELATAN**
Statistics of Halmahera Selatan Regency

Jl. Karet Putih, Labuha 97791, Telp. (0927)2321318, Fax. (0927)2321318
Homepage : <http://halmaheraselatankab.bps.go.id>, Email : bps8204@bps.go.id

ISBN 978-602-70793-4-2



9 786027 079342