

Katalog BPS : 1102001.3602

# KABUPATEN LEBAK DALAM ANGKA

*Lebak Regency In Figures*

2018



**BADAN PUSAT STATISTIK  
KABUPATEN LEBAK**

**STATISTICS OF LEBAK REGENCY**





A black and white photograph of a rural village scene. Several traditional wooden houses with thatched roofs are nestled among tall trees. The scene is captured from a slightly elevated angle, showing the dense foliage and the rustic architecture.

# KABUPATEN LEBAK DALAM ANGKA

*Lebak Regency In Figures*

A large, light-colored diamond-shaped graphic with a white border, containing the year 2018 in a white serif font.

2018



**Kabupaten Lebak Dalam Angka**  
***Lebak Regency in Figures***  
**2018**

ISSN : 0215.2452

Katalog / *Catalogue* : 1102001.3602

Nomor Publikasi / *Publication Number* : 36020.18.02

Ukuran buku / *Book size* : 14,8 x 21 Cm

Jumlah halaman / *Number of pages* : lviii + 242 halaman/pages

Naskah / *Manuscript* :

BPS Kabupaten Lebak

*BPS - Statistics of Lebak Regency*

**Gambar Kover oleh/Cover Designed by:**

BPS Kabupaten Lebak

*BPS - Statistics of Lebak Regency*

**Ilustrasi Kover/Cover Illustration:**

Warga Baduy/*Baduy's People*

**Diterbitkan oleh / Published by :**

© BPS Kabupaten LEBAK / *BPS - Statistics of LEBAK Regency*

**Dicetak oleh/Printed by:**

CV. Karya Amanah Art

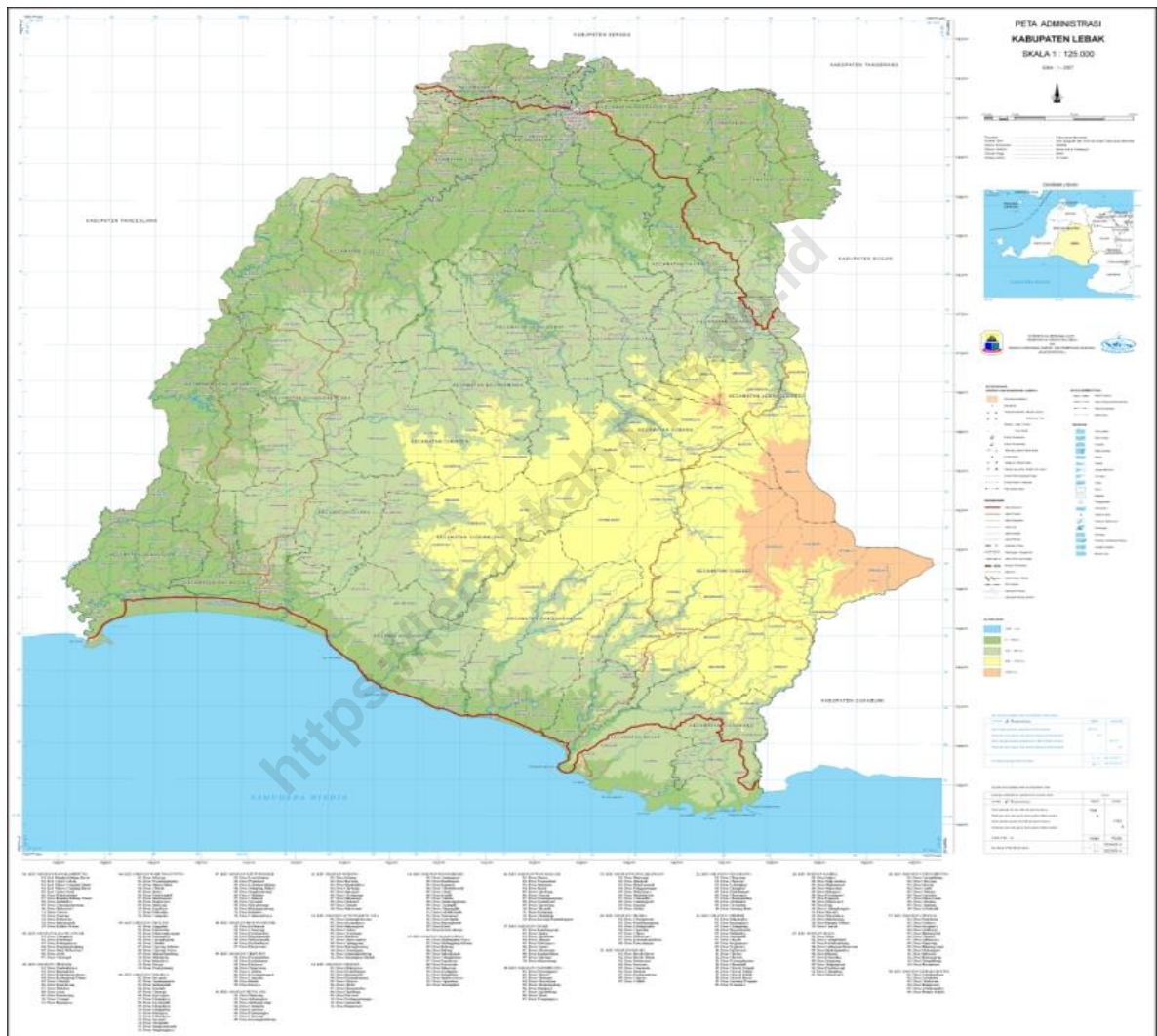
**Dilarang mengumumkan, mendistribusikan, mengomunikasikan, dan/atau menggandakan sebagian atau seluruh isi buku ini untuk tujuan komersial tanpa izin tertulis dari Badan Pusat Statistik**

*Prohibited to announce, distribute, communicate, and/or copy part or all of this book for commercial purpose without permission from BPS-Statistics Indonesia*



# PETA ADMINISTRASI KABUPATEN LEBAK

## ADMINISTRATION MAP OF LEBAK REGENCY





**KEPALA BPS KABUPATEN LEBAK**  
*CHIEF STATISTICIAN OF LEBAK REGENCY*



**HUSIN MAULANA, S.Si, M.SE**







## PENGANTAR

Dengan mengucap rasa syukur alhamdulillah, akhirnya kami dapat menyelesaikan penyusunan publikasi Kabupaten Lebak Dalam Angka 2018 yang berisi data tahun 2017.

Penyusunan publikasi ini dimaksudkan untuk dapat memenuhi kebutuhan kalangan pengguna data baik itu pemerintahan dan dunia usaha maupun masyarakat umum lainnya. Publikasi ini berisi data primer dan sekunder yang merupakan data hasil pengumpulan Badan Pusat Statistik Kabupaten Lebak.

Data yang dicakup dalam publikasi ini adalah data yang memberikan gambaran potensi wilayah, sosial budaya, serta ekonomi kabupaten Lebak.

Disadari pula bahwa dalam penyajian ini terdapat banyak kekurangan dan hambatan. Untuk itu kami berharap pendapat dan saran dari semua pihak untuk dapat menyempurnakan buku ini pada publikasi mendatang.

Akhirnya kami ucapkan terima kasih kepada semua pihak yang telah membantu terlaksananya penerbitan publikasi ini sehingga dapat diterbitkan sesuai dengan waktunya. Semoga upaya ini selalu mendapat rahmat dan hidayah dari Alloh SWT dan bermanfaat bagi kita semua.

Rangkasbitung, Agustus 2018  
BPS Kabupaten Lebak  
Kepala,

  
Husin Maulana, S.Si, M.SE  
NIP. 19750423 199612 1 001



## **PREFACE**

*In the name of The God, the writer would be pleased to convey his deep gratitude His mercy and guidance the writer has completely accomplished this Statistical Yearbook of Lebak Regency 2018 which is entities 2017's data.*

*This book is purposed to fulfill requirement of statistical data for all purposes such as government and business also for other public. It's contains primary data as the result of Badan Pusat Statistik of Lebak Regency.*

*The data in this book, moreover, is intended to shoe potential region, socio-culture and economy of Lebak Regency.*

*It's realized that this book is far from perfectness. The author, therefore, hopes suggestion from the readers of this book to improve the quality of data and all part of this book in the future.*

*And finally, I would be pleased to show deep appreciation to everybody who was supported accomplishing this book. May God bless us.*

*Rangkasbitung, August 2018  
BPS Kabupaten Lebak  
Headoffice, I*

*Husin Maulana, S.Sj, M.SE  
NIP. 19750423 199612 1 001*



## DAFTAR ISI / CONTENT

Peta Administrasi Kabupaten Lebak / <i>Administration Map of Lebak Regency</i>	iii
Kepala BPS Kabupaten Lebak / <i>Chief Statistician of Lebak Regency</i>	v
Kata Pengantar / <i>Preface</i>	xii
Daftar Isi / <i>List of Contents</i>	ix
Daftar Tabel / <i>List Of Tables</i>	xi
Daftar Tabel Yang Berkaitan Dengan Tujuan Pembangunan Berkelanjutan / <i>List of Tables Related To Sustainable Development Goals (SDGS)</i>	xx
Penjelasan Umum / <i>Explanatory Notes</i>	xxii
Undang-Undang No. 16 Tahun 1997 tentang Statistik / <i>Republic of Indonesia Law of No. 16 of 1997 on Statistics.</i>	xxvii
<b>BAB I - KONDISI GEOGRAFIS / <i>GEOGRAPHICAL SITUATION</i></b>	<b>3</b>
<b>BAB II - PEMERINTAHAN / <i>GOVERNMENT</i></b>	<b>9</b>
<b>BAB III - PENDUDUK DAN TENAGA KERJA / <i>POPULATION AND MANPOWER</i></b>	
1                   Penduduk	41
2                   Tenaga Kerja	52
<b>BAB IV - SOSIAL / <i>SOCIAL</i></b>	
1                   Pendidikan	63
2                   Sosial Lainnya	84
3                   Kesehatan	89
4                   Keluarga Berencana	94
5                   Keamanan dan Ketertiban	101
6                   Hukum	103
<b>BAB V - PERTANIAN / <i>AGRICULTURE</i></b>	
1                   Tanaman Pangan / <i>Food Crops</i>	117
2                   Holtikultura / <i>Holticultures</i>	122
3                   Sayuran / <i>Vegetables</i>	133
4                   Tanaman Hias / <i>Ornamental Plants</i>	141
5                   Apotik Hidup / <i>Biofarmaka Plants</i>	147
6                   Perkebunan / <i>Estate Crops</i>	155
7                   Perikanan / <i>Fishery</i>	156
8                   Pternakan / <i>Livestock</i>	164
<b>BAB VI - LISTRIK, DAN AIR BERSIH / <i>ELECTRICITY, AND WATER SUPPLY</i></b>	
1                   Listrik dan Air Minum / <i>Electricity and Water Supply</i>	173
<b>BAB VII - PERDAGANGAN / <i>TRADE</i></b>	
1                   Perdagangan / <i>Trade</i>	185

<b>BAB VIII - PARIWISATA / <i>TOURISM</i></b>		
1	Pariwisata / <i>Tourism</i>	195
<b>BAB IX - TRANSPORTASI DAN KOMUNIKASI / <i>TRANSPORTATION AND COMMUNICATION</i></b>		
1	Transportasi / <i>Transportation</i>	201
2	Komunikasi / <i>Communication</i>	207
<b>BAB X - KEUANGAN DAN HARGA / <i>FINANCE AND PRICE</i></b>		
1	Kuangan Daerah / <i>Finance of Region</i>	211
2	Koperasi / <i>Cooperative</i>	216
<b>BAB XI - PENGELUARAN PENDUDUK &amp; KONSUMSI MAKANAN / <i>POPULATION EXPENDITURE AND FOOD CONSUMPTION</i></b>		
1	Pengeluaran per Kapita / <i>Expenditure Per Capita</i>	221
<b>BAB XII - PENDAPATAN REGIONAL / <i>REGIONAL INCOME</i></b>		
1	PDRB / <i>GRDB</i>	225
<b>BAB XIII - PERBANDINGAN ANTAR KABUPATEN/KOTA / <i>REGENCY/MUNICIPAL COMPARISON</i></b>		
1	Perkiraan Penduduk / <i>Estimated Resident</i>	233
2	PDRB / <i>GRDB</i>	234
3	Kemiskinan / <i>Poverty</i>	237
4	IPM / <i>HDI</i>	242

## DAFTAR TABEL / *List Of Tables*

### BAB I - KONDISI GEOGRAFIS / *GEOGRAPHICAL SITUATION*

1 . 1	Letak Geografis / <i>Geographical Position</i>	3
1 . 2	Batas Administratif / <i>Administrative Boundary</i>	3
1 . 3	Luas Wilayah dan Ketinggian / <i>Width and Height of Area</i>	3
1 . 4	Suhu Udara / <i>Temperature</i>	4
1 . 5	Nama Gunung dan Ketinggiannya Diatas Permukaan Air Laut / <i>Mountain and Their Height on Sea Surface Level</i>	4
1 . 6	Nama Sungai yang Mengalir Di Kab. Lebak / <i>The Rivers Flowing in lebak regency</i>	4
1 . 7	Rincian Luas Wilayah, Ketinggian dan Jarak ke Kota Rangkasbitung / <i>Detail of Wide Region, Height of Sea Level and Distance to Rangkasbitung City</i>	5
1 . 8	Perkiraan Jarak dari Kota Rangkasbitung ke Beberapa Kota / <i>Estimation of Distance from Some City from Rangkasbitung Cities</i>	6

### BAB II - PEMERINTAHAN / *GOVERNMENT*

2 . 1	Pembagian Wilayah Menurut Wilayah Pembangunan / <i>Zone Division Based on Regional Development</i>	9
2 . 2	Nama Kecamatan dan Banyaknya Desa /Kelurahan di Kabupaten Lebak / <i>District's name and Number of Villages /Special Villages in Lebak Regency</i>	11
2 . 3	Banyaknya Desa/Kelurahan, Rukun Warga (RW) dan Rukun Tetangga (RT) / <i>Number of Villages/Special Villages, RW and RT</i>	12
2 . 4	Nama Kecamatan dan Desa/Kelurahan di Kabupaten Lebak / <i>Name of Districts and Villages/Special Villages in Lebak Regency</i>	13
2 . 5	Luas Daerah dan Pembagian Daerah Administrasi di Kabupaten Lebak <i>Areas and number of Administrative Units by District in Lebak Regency</i>	20
2 . 6 . 1	Jumlah Kepala Keluarga di Kabupaten Lebak / <i>Number of Patriachs in Lebak Regency</i>	21
2 . 6 . 2	Jumlah Penerbitan Akta Catatan Sipil di Kabupaten Lebak / <i>Number of Publication of Civil Official Documents in Lebak Regency</i>	22
2 . 7 . 1	Jumlah Pegawai Negeri Sipil Menurut Golongan dan Jenis Kelamin di Lingkungan Pemda / <i>Number of Lebak Regency Civil Servant by Grade and Gender</i>	23
2 . 7 . 2	Jumlah Pegawai Negeri Sipil (PNS) Menurut Kantor dan Jenis Kelamin <i>Number of Lebak Regency Civil Servant by office and Gender</i>	24
2 . 7 . 3	Jumlah Pegawai Negeri Sipil (PNS) Menurut Tingkat Jabatan dan Jenis Kelamin <i>Number of Lebak Regency Civil Servant by Position and Gender</i>	28
2 . 7 . 4	Jumlah Pegawai Negeri Sipil (PNS) Menurut Tingkat Pendidikan dan Jenis Kelamin <i>Number of Lebak Regency Civil Servant by Education dan Gender</i>	29
2 . 8	Jumlah Pegawai Negeri Sipil (PNS) yang Gajinya Melalui KPPN Rangkasbitung <i>Number of Civil Servant which Paid by KPPN Rangkasbitung</i>	30
2 . 9 . 1	Jumlah Pegawai Negeri Sipil pada Kantor Bulog Subdrive Lebak Menurut Golongan/Ruang dan Jenis Kelamin <i>Number of Civil Servants in Logistic Official By Grade/Rank and Sex</i>	31
2 . 9 . 2	Jumlah Pegawai Negeri Sipil Pada Kantor Bulog Subdrive Lebak Menurut Pendidikan dan Jenis Kelamin / <i>Number of Civil Servant in Logistic Official By Education and Sex</i>	32
2 . 10 . 1	Jumlah Anggota DPRD yang Menjadi Anggota Badan Musyawarah dan Badan Anggaran Dirinci menurut Jenis Kelamin <i>Number of Parliament Members as Select and Budget Committee by Sex</i>	33



2	.	10	.	2	Jumlah Anggota DPRD Dirinci menurut Komisi-Komisi dan Jenis Kelamin <i>Number of Parliament Members as Commission by Sex</i>	34
2	.	10	.	3	Jumlah Anggota DPRD kabupaten Lebak Hasil Pemilu 2014 Dirinci menurut Fraksi dan Jenis Kelamin <i>Number of Parliament Members by Fraction and Sex</i>	35
2	.	10	.	4	Jumlah Sidang/Rapat Paripurna dan Panitia Setiap Bulannya oleh DPRD <i>Number of meeting/Plenary meeting and Committee for Each Month</i>	36
2	.	10	.	5	Jumlah Sidang/Rapat Komisi dan Fraksi Setiap Bulannya oleh DPRD <i>Number of Meeting of Commission and fraction for Each Month</i>	37
2	.	10	.	6	Jumlah Rapat/Sidang Pimpinan Setiap Bulannya oleh DPRD <i>Number of Session/leader Meeting for Each Month</i>	38

### **BAB III - PENDUDUK DAN TENAGA KERJA / POPULATION AND MANPOWER**

3	.	1		Jumlah Penduduk Menurut Jenis Kelamin / <i>Number of Population by sex</i> Kepadatan Penduduk per Kecamatan / <i>Population Density for Each District</i>	41	
3	.	2			42	
3	.	3		Rasio Jenis Kelamin Penduduk/ <i>Population's Sex Ratio</i>	43	
3	.	4	.	1	Penduduk laki-laki Menurut Kelompok Umur <i>Male Population by Age Group</i>	44
3	.	4	.	2	Penduduk Perempuan Menurut Kelompok Umur <i>Female Population by Age Group</i>	47
3	.	5		Penduduk Menurut Kelompok Umur dan Jenis Kelamin di Kabupaten lebak <i>Population by Age Group and Sex</i>	50	
3	.	6		Laju Pertumbuhan Penduduk <i>Population Growth Rate</i>	51	
3	.	7	.	1	Penduduk Berumur 15 tahun ke atas menurut Jenis Kelamin dan Klasifikasi <i>Number of population Aged 15 Years and Over by Type of Classification</i>	52
3	.	7	.	2	Persentase Penduduk 15 Tahun ke Atas Yang Bekerja Menurut Lapangan Pekerjaan Utama <i>Percentage of Population Aged 15 Years and Over Who Worked by Main Industry</i>	53
3	.	7	.	3	Persentase Penduduk 15 Tahun ke Atas Yang Bekerja Menurut Status Pekerjaan Utama <i>Percentage of Population Aged 15 Years and Over Who Worked by Employment Status</i>	54
3	.	7	.	4	Kegiatan Informasi Pasar Kerja <i>Activity of Labour Market Information</i>	55
3	.	7	.	5	Jumlah Lowongan Pekerjaan yang Terdaftar <i>Number of Registered Vacancies</i>	56
3	.	7	.	6	Jumlah Pencari Kerja Menurut Kelompok Umur dan Jenis Kelamin <i>Number of Seekers by Age Group and Sex</i>	57
3	.	7	.	7	Jumlah Pencari Kerja yang Berpendidikan Sarjana dan Sarjana Muda <i>Number of Job Seekers by Strata I, II, And Diploma III Graduate</i>	58
3	.	7	.	8	Jumlah Pencari Kerja menurut Tingkat Pendidikan <i>Number of Job Seekers by Education Level</i>	59
3	.	7	.	9	Jumlah Lowongan Kerja yang Terdaftar dari Instansi Pemerintah/Perusahaan Swasta <i>Number of Registered Vacancy Position from Government/Company</i>	60

### **BAB IV - SOSIAL / SOCIAL**

4	.	1	.	1	Banyaknya Sekolah Menurut Jenjang Pendidikan / <i>Number of Schools by Education Grade</i>	63
4	.	1	.	2	Jumlah Raudhatul Atfal, Madrasah Ibtida'iyah, Mts, dan Madrasah Aliyah, 2015	65

			<i>Number of Kindergarten Islamic School, Islamic School, Primary Islamic School, Junior Islamic High School, and Senior Islamic High School, 2016</i>			
4	.	1	.	3	Banyaknya Sekolah, Murid dan Guru Taman Kanak-Kanak, 2016	66
4	.	1	.	4	<i>Number of Schools, Students and Teachers in Kindergarten, 2016</i> Banyaknya Sekolah, Murid dan Guru Sekolah Dasar, 2016	67
4	.	1	.	5	<i>Number of Schools, Students and Teachers in Elementary School, 2016</i> Banyaknya Sekolah, Murid dan Guru Sekolah Lanjutan Tingkat Pertama, 2016	68
4	.	1	.	6	<i>Number of Schools, Students and Teachers in Junior High School, 2016</i> Banyaknya Sekolah, Murid dan Guru Sekolah Lanjutan Tingkat Atas, 2016	69
4	.	1	.	7	<i>Number of Schools, Students and Teachers in General Senior High School, 2016</i> Banyaknya Sekolah, Murid dan Guru Sekolah Menengah Kejuruan, 2016	70
4	.	1	.	8	<i>Number of Schools, Students and Teachers in Vocational Senior High School, 2016</i> Banyaknya Sekolah dan Murid Sekolah Madrasah Ibtidaiyah, 2016	71
4	.	1	.	9	<i>Number of Schools and Students in Elementary Islamic High School, 2016</i> Banyaknya Sekolah dan Murid Sekolah Madrasah Tsanawiyah, 2016	72
4	.	1	.	10	<i>Number of Schools and Students in Junior Islamic High School, 2016</i> Banyaknya Sekolah dan Murid Sekolah Madrasah Aliyah, 2016	73
4	.	1	.	11	<i>Number of Schools and Students in Senior Islamic High School, 2016</i> Banyaknya Pusat Kegiatan Belajar Mengajar (PKBM), Kejar Paket A, B, dan C, 2016	74
4	.	2	.	1	<i>Number of Teaching and Learning Center and To Chase Another Effort, 2016</i> Banyaknya Mahasiswa dan Dosen menurut Fakultas/Jurusan pada STKIP Setia Budhi	75
4	.	2	.	2	<i>Budhi /Number of Students and Lecturer by Faculty/Specialization at STKIP Setia Budhi</i> Banyaknya Mahasiswa dan Dosen menurut Fakultas/Jurusan pada AMIK Wira	76
4	.	2	.	3	<i>Nusantara /Number of Students and Lecturer by Faculty/Specialization at AMIK Wira Nusantara</i> Banyaknya Mahasiswa dan Dosen menurut Fakultas/Jurusan pada STAI Wasilatul	77
4	.	2	.	4	<i>Falah /Number of Students and Lecturer by Faculty/Specialization at STAI Wasilatul Falah</i> Banyaknya Mahasiswa dan Dosen menurut Fakultas/Jurusan pada AKPER	78
4	.	2	.	5	<i>Yatna Yuana Lebak /Number of Students and Lecturer by Faculty/Specialization at AKPER Yatna Yuana Lebak</i> Banyaknya Mahasiswa dan Dosen menurut Fakultas/Jurusan pada STISIP Setia	79
4	.	2	.	6	<i>Budhi /Number of Students and Lecturer by Faculty/Specialization at STISIP Setia Budhi</i> Banyaknya Mahasiswa dan Dosen menurut Fakultas/Jurusan pada STAI La-Tansa Mashiro	80
4	.	2	.	7	<i>Number of Students and Lecturer by Faculty/Specialization at STAI La-Tansa Mashiro</i> Banyaknya Mahasiswa dan Dosen menurut Fakultas/Jurusan pada STIE La-Tansa Mashiro	81
4	.	2	.	8	<i>Number of Students and Lecturer by Faculty/Specialization at STIE La-Tansa Mashiro</i> Banyaknya Mahasiswa dan Dosen menurut Fakultas/Jurusan pada AKBID	82
					<i>La-Tansa Mashiro/Number of Students and Lecturer by</i>	

	<i>Faculty/Specialization at AKBID La-Tansa Mashiro</i>					
4	.	2	.	9	Banyaknya Mahasiswa dan Dosen menurut Fakultas/Jurusan pada STKIP PGRI <i>/Number of Students and Lecturer by Faculty/Specialization at STKIP PGRI</i>	83
4	.	3	.	1	Banyaknya Kejadian Bencana Alam, 2016 <i>Number of Disaster Happened, 2016</i>	84
4	.	3	.	2	Banyaknya Karang Taruna menurut Perkembangannya / <i>Number of The Youth Group "Karang Taruna"</i>	85
4	.	3	.	3	Banyaknya Penyandang Cacat Menurut Jenisnya / <i>Number of Invalid by Kinds</i>	86
4	.	3	.	4	Banyaknya ORSOS / Yayasan menurut Klasifikasinya <i>Number of Social Organization/Foundation</i>	87
4	.	3	.	5	Banyaknya Pekerja Sosial Masyarakat dan Tenaga Kerja Sosial Kecamatan <i>Number of Society Social Workers and District Social Workers</i>	88
4	.	4	.	1	Banyaknya Puskesmas, Apotik, dan Balai Pengobatan, 2016 <i>Number of Public Health Centre, Dispensaries, and Medical Clinics, 2016</i>	89
4	.	4	.	2	Banyaknya Dokter dan Paramedis Di Puskesmas, 2016 <i>Number of Doctor and Paramedical in Public Health Centre, 2016</i>	90
4	.	4	.	3	Jumlah Persalinan Berdasarkan Penolong Persalinan, 2016 <i>Number of Childbirth by Kind of Personal in Charge, 2016</i>	91
4	.	4	.	4	Jumlah Posyandu dan Kader Aktif, 2016 <i>Number of Integrated Servicing Forums and Active Cadre, 2016</i>	92
4	.	4	.	5	Persentase Masyarakat Berdasarkan Status Gizi, 2016 <i>Percentage of People Nutrient Condition Based on Nutrient Status, 2016</i>	93
4	.	5	.	1	Banyaknya Peserta KB Pemerintah Menurut Alat Kontrasepsi Yang Digunakan, 2016 <i>Number of Government Acceptors by Methode of Contraception, 2016</i>	94
4	.	5	.	2	Banyaknya Akseptor Baru Menurut Alat Kontrasepsi Yang Digunakan, 2016 <i>Number of Private Acceptors by Methode of Contraception, 2016</i>	95
4	.	5	.	3	Jumlah Pasangan Usia Subur (PUS) 2016 / <i>Pair of Fertile Age (PFA), 2016</i>	96
4	.	6	.	1	Jumlah Penderita Rawat Jalan menurut Jenis Penyakit yang Diderita di RSUD/ <i>Number of Medical Patients Get Out by Kind of Disease at Dr. Adjidarmo Regency Government Public Hospital</i>	97
4	.	6	.	2	Jumlah Penderita Rawat Inap menurut Jenis Penyakit yang Diderita di RSUD Dr. Adjidarmo / <i>Number of Medical Patients Treated by Kind of Disease at Dr. Adjidarmo Regency Government Public Hospital</i>	98
4	.	6	.	3	Jumlah Penderita Rawat Jalan Menurut Jenis Penyakit yang Diderita di RS MISI / <i>Number of Get Out Medical Patients Treated by Kind of Disease at RS MISI Hospital</i>	99
4	.	6	.	4	Jumlah Penderita Rawat Inap menurut Jenis Penyakit yang Diderita di RS MISI / <i>Number of Medical Patients Treated by Kind of Disease at RS MISI Hospital</i>	100
4	.	7	.	1	Banyaknya Surat Izin Mengemudi (SIM) yang Dikeluarkan menurut Jenisnya / <i>Number of Driver's Licence Given Out by Type</i>	101
4	.	7	.	2	Banyaknya Kecelakaan Lalu Lintas Dirinci Menurut Bulan, Jumlah Kejadian Korban Manusia, dan Jumlah Kerugian di Wilayah POLRES Lebak <i>Number of Accidents by Month, Number of Incident, Victims, Demages, and Number of Lost in Lebak Police Region</i>	102
4	.	7	.	3	Banyaknya Polsek dan Pospol di Kabupaten Lebak , 2017	103



			<i>Number of District Police Office in Lebak Regency, 2017</i>	
			Banyaknya Kejahatan KUHP yang dilaporkan menurut Laporan dan Bulan di Kab. Lebak, 2017	
4	.	7	.	4
			<i>Number of Criminal Code Which is Reported by Type of Reports&amp;Month in Lebak Regency, 2017</i>	104
			Banyaknya Kejahatan NON KUHP yang dilaporkan menurut Laporan dan Bulan di Kabupaten Lebak, 2017	
4	.	7	.	5
			<i>Number of Non KUHP Criminal/Violation Which is Reported by Type of Reports and Month in Lebak Regency, 2017</i>	105
			Banyaknya Gangguan Kamtibmas yang dilaporkan menurut Laporan dan Bulan di Kabupaten Lebak, 2017	
4	.	7	.	6
			<i>Number of Disturbance of Peace Publik Order in Society Which is Reports Type of Reports and Month in Lebak Regency, 2017</i>	106
			Jumlah Perkara yang diselesaikan menurut jenis Penyelesaian di Pengadilan Negeri Rangkasbitung	
4	.	8	.	1
			<i>Number of Solved Cases by The Solution Motive and Month</i>	107
			Jumlah Terdakwa / Tertuduh Menurut Jenis Penyelesaian di Pengadilan Negeri Rangkasbitung	
4	.	8	.	2
			<i>Number of Defendant / Accused by The Solution Motive and Month</i>	108
			Jumlah Terdakwa / Tertuduh Menurut Kelompok Umur dan Bulan di Pengadilan Negeri Rangkasbitung / <i>Number of Defendant / Accused by Age Group and Month</i>	109
4	.	8	.	3
			Jumlah Terdakwa / Tertuduh Menurut Jenis Hukuman dan Bulan di Pengadilan Negeri Rangkasbitung / <i>Number of Defendant / Accused by Type of Punishment and Month</i>	110
4	.	8	.	4
			Jumlah Perkara Yang Diputuskan Menurut Jenisnya di Pengadilan Agama Rangkasbitung	
4	.	9		
			<i>Number of Cases Decided by Civil Religious Court Office of Lebak Regency, 2016</i>	111
4	.	10		
			Jumlah Penghuni RUTAN Rangkasbitung Berdasarkan Jenis PIDANA	
			<i>Number of Psioners at Rangkasbitung Jail by Cases, 2016</i>	112
<b>BAB V - PERTANIAN / AGRICULTURE</b>				
5	.	1	.	1
			Luas Panen, Produktifitas dan Produksi Padi dan Palawija/ <i>Harvested Area, Pro-</i>	
			<i>ductivity, and Production of Paddy and Second Crops</i>	117
5	.	1	.	2
			Luas Panen, Produktifitas dan Produksi Padi Sawah dan Padi Ladang/ <i>Harvested Area, Productivity, and Production of Wet Land Paddy and Dry Land Paddy</i>	118
5	.	1	.	3
			Luas Panen, Produktifitas dan Produksi Jagung dan Kedelai/ <i>Harvested Area, Productivity, and Production of Corn and Soybean</i>	119
5	.	1	.	4
			Luas Panen, Produktifitas dan Produksi Ubi Jalar dan Ubi Kayu/ <i>Harvested Area, Productivity, and Production of Sweet Potato and Cassava</i>	120
5	.	1	.	5
			Luas Panen, Produktifitas dan Produksi Kacang Hijau dan Kacang Tanah/ <i>Harvested Area, Productivity, and Production of Peanut and Small Green Pea</i>	121
5	.	2	.	1
			Banyaknya Tanaman dan Produksi Tanaman Buah-Buahan	
			<i>Number of Plant and Production of Fruits</i>	122
5	.	2	.	2
			Tanaman Menghasilkan dan Produksi Alpukat dan Mangga	
			<i>Produced Plan and Production of Avocado and Manggo</i>	123
5	.	2	.	3
			Tanaman Menghasilkan dan Produksi Rambutan dan Duku/Langsak	
			<i>Produced Plan and Production of Rambostan and Lanzons</i>	124
5	.	2	.	4
			Tanaman Menghasilkan dan Produksi Jeruk dan Durian	
			<i>Produced Plan and Production of Orange and Durian</i>	125
5	.	2	.	5
			Tanaman Menghasilkan dan Produksi Jambu Biji dan Sawo	126

5	.	2	.	6	<i>Produced Plan and Production of Guava and Sapodilas</i>	127
					Tanaman Menghasilkan dan Produksi Pepaya dan Pisang	
5	.	2	.	7	<i>Produced Plan and Production of Papaya and Banana</i>	128
					Tanaman Menghasilkan dan Produksi Nenas dan Salak	
5	.	2	.	8	<i>Produced Plan and Production of Pineapple and Zalaka</i>	129
					Tanaman Menghasilkan dan Produksi Sirsak dan Nangka	
5	.	2	.	9	<i>Produced Plan and Production of Soursop and Jack fruit</i>	130
					Tanaman Menghasilkan dan Produksi Manggis dan Belimbing	
5	.	2	.	10	<i>Produced Plan and Production of Mangosteen and Star fruit</i>	131
					Tanaman Menghasilkan dan Produksi Jambu Air dan Sukun	
5	.	2	.	11	<i>Produced Plan and Production of Rose Apple and Breadfruit</i>	132
					Tanaman Menghasilkan dan Produksi Jeruk dan Markisa, 2016	
5	.	3	.	1	<i>Produced Plant and Production of Orange and Passionfruit, 2016</i>	133
					Luas Panen dan Produksi Tanaman Sayur-Sayuran/ <i>Harvested Area and Production of Vegetables</i>	
5	.	3	.	2	<i>Production of Yard Long Bean and Chili</i>	134
					Luas Panen dan Produksi Kacang Panjang dan Cabe/ <i>Harvested Area and Production of</i>	
5	.	3	.	3	<i>Tomatos and Eggplant</i>	135
					Luas Panen dan Produksi Buncis dan Ketimun/ <i>Harvested Area and Production of</i>	
5	.	3	.	4	<i>String Bean and Cucumber</i>	136
5	.	3	.	5	<i>Production of Melinjo and Swamp Cabbage</i>	137
					Luas Panen dan Produksi Melinjo dan Kangkung/ <i>Harvested Area and Production of</i>	
5	.	3	.	6	<i>Spinach and Red Mushroom</i>	138
					Luas Panen dan Produksi Bayam dan Jamur/ <i>Harvested Area and Production of</i>	
5	.	3	.	7	<i>Cheylene Pepper and Mustard Greens</i>	139
					Luas Panen dan Produksi Cabe Rawit dan Petsai(Sawi)	
5	.	3	.	8	<i>Harvested Area and Production of Cheylene Pepper and Mustard Greens</i>	140
					Luas Panen dan Produksi Petai dan Jengkol	
5	.	4	.	1	<i>Harvested Area and Production of Petai and Jengkol</i>	141
					Luas Panen dan Produksi Tanaman Hias di Kabupaten Lebak	
5	.	4	.	2	<i>Harvested Area and Production of Ornamental Plants</i>	142
					Tanaman Menghasilkan dan Produksi Tanaman Anggrek dan Anthurium	
5	.	4	.	3	<i>Produced Plan and Production of Orchid and Anthurium Flower</i>	143
					Bunga	
5	.	4	.	4	<i>Produced Plan and Production of Tuberose and Heliconia</i>	144
					Tanaman Menghasilkan dan Produksi Sedap Malam Dan Heliconia	
5	.	4	.	5	<i>Produced Plan and Production of Gerbera and Palm Tree</i>	145
					Tanaman Menghasilkan dan Produksi Aglonema dan Adenium	
5	.	4	.	6	<i>Produced Plan and Production of Euphorbia and Phylodendron, 2015</i>	146
					Tanaman Menghasilkan dan Produksi Euphorbia dan Phylodendron, 2015	
5	.	5	.	1	<i>Harvested Area and Production of Biofarmaka Plant</i>	147
					Luas Panen dan Produksi Tanaman Biofarmaka Kabupaten Lebak	
5	.	5	.	2	<i>Harvested Area and Production of Ginger and Galangan</i>	148
					Luas Panen dan Produksi Jahe dan Laos/Lengkuas	
5	.	5	.	3	<i>Harvested Area and Production of Kencur and Turmerik</i>	149
					Luas Panen dan Produksi Kencur dan Kunyit	
5	.	5	.	4	<i>Harvested Area and Production of Lempuyang and Curcuma</i>	150
					Luas Panen dan Produksi Lempuyang dan Temulawak	
5	.	5	.	5	<i>Harvested Area and Production of Cardamom and Noni</i>	151
					Luas Panen dan Produksi Kapulaga dan Mengkudu/Pace	
5	.	5	.	6	<i>Harvested Area and Production of Mahkota Dewa and Kejibeling</i>	152
					Luas Panen dan Produksi Mahkota Dewa dan Kejibeling	
5	.	5	.	7	<i>Harvested Area and Production of Temuireng and Temukunci</i>	153
					Luas Panen dan Produksi Temuireng dan Temukunci	
5	.	5	.	8	<i>Harvested Area and Production of Sambiloto and Lidah Buaya</i>	154
					Luas Panen dan Produksi Sambiloto dan Lidah Buaya	

			<i>Harvested Area and Production of Sambiloto and Aloe Vera</i>			
5	.	6	.	1	Produksi dan Harga Jenis Komoditi Perkebunan Rakyat/ <i>Production and Price of Smallholders by Types of Crops</i>	155
5	.	7	.	1	Produksi Ikan Darat dan Ikan Laut	156
					<i>Production of in Land Fishery and Marine Fishery</i>	
5	.	7	.	2	Jumlah Trip dan Produksi Ikan Laut Menurut Alat Penangkapan Ikan	157
					<i>Number of Trip and Production Fish Marine By Kind of Fishing Tool</i>	
					Jumlah Trip dan Produksi Ikan Laut per Triwulan Menurut Alat Penangkapan Ikan	
					<i>Number of Trip and Production Fish Marine Every Three Month By Kind of Fishing Tool</i>	
5	.	7	.	3	Produksi Ikan Laut yang Dikonsumsi dan Diolah Per Triwulan Menurut Jenis	158
5	.	7	.	4	Pengolahan/ <i>Production of Fish Procceed and Fish Processing by Kind of Processing</i>	159
5	.	7	.	5	Produksi Perikanan Laut Yang Dilelang di TPI per Triwulan, 2016	160
					<i>Pengolahan/Production of Marine Fishery for Auction in TPI per Quarter, 2016</i>	
5	.	7	.	6	Banyaknya Nelayan menurut TPI/ <i>Number of Fisherman by Fish Auction Place</i>	161
5	.	7	.	7	Banyaknya Perahu Motor/Layar menurut TPI, 2016	162
					<i>Number of Fisheries boat by Fish Auction Place, 2016</i>	
5	.	7	.	8	Banyaknya Alat penangkapan Ikan menurut TPI/ <i>Number of Catching Fish Tools by Fish Auction Place</i>	163
5	.	8	.	1	Dinamika Perkembangan Ternak/ <i>Dynamic Development of The Livestock</i>	164
5	.	8	.	2	Jumlah Populasi Ternak, 2016	165
					<i>Livestock number at Lebak Regency, 2016</i>	
5	.	8	.	3	Produksi Daging Per Jenis Ternak (kg), 2016	167
					<i>Meat Production by Type of Livestock (kg), 2016</i>	
5	.	8	.	4	Produksi Telur Per Jenis Ternak, 2016	169
					<i>Eggs Production by Livestock, 2016</i>	
<b>BAB VI - LISTRIK, DAN AIR BERSIH / ELECTRICITY, AND WATER SUPPLY</b>						
6	.	1			Statistik Listrik PLN Rangkasbitung/ <i>Statistic of National Electricity Official in Rangkasbitung</i>	173
6	.	2	.	1	Nilai Produksi dan Biaya Faktor Produksi PDAM/ <i>Production Value and Cost of Production Factor for Local Waterwork</i>	174
6	.	2	.	2	Jumlah Perusahaan Air Minum, Kapasitas Produksi, Kapasitas Distribusi dan	175
					Produksi Air Minum menurut Sumber Air yang Digunakan PDAM/ <i>Number of Wa ter Supply Enterprise, Production Capacity, Distribution Capacity, and Water and Production by Water Resources which Uses by Local Waterwork</i>	
6	.	2	.	3	Jumlah Pekerja Teknis dan Administrasi PDAM/ <i>Number of Technical and Adm nistration Worker of Local Waterwork</i>	176
6	.	2	.	4	Jumlah Pelanggan Air Minum menurut Jenis Konsumen pada PDAM/ <i>Number of Water Costumer by Type of Consumer Group</i>	177
6	.	2	.	5	Volume Air Minum yang Didistribusikan menurut Jenis Konsumen/ <i>Volume of Distributed Water by Type of Consumer Group</i>	178
6	.	2	.	6	Nilai Air Minum yang Didistribusikan menurut Jenis Konsumen/ <i>Value of Distributed Water by Type of Consumer Group</i>	179
6	.	2	.	7	Jumlah Pelanggan PDAM Menurut Golongan Tarip / <i>Number of Customer Local Waterwork by Kind of Cost</i>	180
<b>BAB VII - PERDAGANGAN / TRADE</b>						
7	.	1	.	1	Daftar Penerimaan Biaya Administrasi Retribusi Perusahaan Wajib	185

			SIGA/SITU	
			<i>List of Received Company Administration Fee Retribution SIGA/SITU</i>	
7	.	1	.	2
			Perkembangan Penerbitan SIUP dan TDUP/Progress for SIUP and TDUP Publication	186
7	.	1	.	3
			Penerbitan Tanda Daftar Perusahaan/ <i>Publication of List Sign Company</i>	187
7	.	1	.	4
			Perkembangan Penerbitan Tanda Daftar Perusahaan/Progress for Publication of List Sign Company (TDP)	188
7	.	1	.	5
			Banyaknya Penerbitan SIUP/TDUP, Tanda Daftar Perusahaan (TDP), dan Tanda Daftar Gudang(TDG)/ <i>Number of SIUP/TDGU,TDP and TDG Publications</i>	189
7	.	2		
			Jumlah Perusahaan dan Tenaga Kerja Menurut Subsektor Industri di Kabupaten Lebak, 2016* / <i>Number of Establishment and Workers Engaged by Subsector in Lebak Regency, 2016*</i>	190
7	.	3		
			Perkembangan Persediaan Pangan / Beras Subdivre Lebak <i>Rice Stock in Lebak Regency</i>	191
 <b>BAB VIII - PARIWISATA / TOURISM</b>				
8	.	1	.	1
			Jumlah Wisatawan Nusantara yang Berkunjung ke Obyek Wisata, 2016/ <i>Number of Domestic Tourist who Pay a Visit to Tourism Object, 2016</i>	195
8	.	1	.	2
			Jumlah Wisatawan Mancanegara yang Berkunjung ke Obyek Wisata, 2016/ <i>Number of International Tourist who Pay a Visit to Tourism Object, 2016</i>	197
 <b>BAB IX - TRANSPORTASI DAN KOMUNIKASI / TRANSPORTATION AND COMMUNICATION</b>				
9	.	1	.	1
			Daftar Kondisi Jalan, 2015/ <i>List of Road Condition, 2016</i>	201
9	.	1	.	2
			Daftar Kondisi Jalan Dalam Kota Rangkasbitung, 2016/ <i>List of Road Condition in Rangkasbitung City, 2016</i>	203
9	.	2	.	1
			Jumlah Penumpang PT Kereta Api Indonesia di Kabupaten Lebak, 2017/ <i>Number of Passenger Transportation of Railway on Lebak Regency, 2017</i>	205
9	.	2	.	2
			Jumlah Penumpang PT Kereta Api Commuter Jabodetabek (KCJ) di Kabupaten Lebak, 2017/ <i>Number of Passenger Public Transportation of Commuter Jabodetabek on Lebak Regency, 2017</i>	206
9	.	3		
			Banyaknya Kiriman Surat Pos menurut Jenis Kiriman Dalam Negeri dan Luar Negeri di Kantor Pos Rangkasbitung, 2016/ <i>The Number of Letter Post by Type of Domestic and Foreign Post Office Rangkasbitung, 2016</i>	207
9	.	4		
			Jumlah Sambungan Telepon ( STO ) di Wilayah Kabupaten Lebak, 2016/ <i>Number of Telephone Connections by Lebak Regency, 2016</i>	208
 <b>BAB X - KEUANGAN DAN HARGA / FINANCE AND PRICE</b>				
10	.	1	.	1
			Jumlah Pendapatan dan Belanja Keuangan Pemerintah Daerah/ <i>Number of Receipts and Expenditures Finance in Government of Lebak Regency</i>	211
10	.	1	.	2
			Penerimaan dan Pengeluaran Keuangan Pemerintah Daerah/ <i>number of Receipts and Expenditures Finance in Government of Lebak Regency</i>	214
10	.	1	.	3
			Laju Pertumbuhan Penerimaan dan pengeluaran Keuangan Daerah/ <i>Growth Rate of Receipts and Expenditures Finance in Government of Lebak Regency</i>	215
10	.	2	.	1
			Banyaknya Koperasi, Anggota, RAT, Manajer, dan Karyawan Koperasi/ <i>Number of Cooperative, Members, Annual Members Meeting, Manager, and Clerks</i>	216
10	.	2	.	2
			Banyaknya Simpanan Pokok, Simpanan Wajib, Aset, Volume Usaha dan SHU Koperasi, 2016/ <i>Number of Internal Capital, External Capital, Asset, Bussines Volume and SHU of Cooperative, 2016</i>	217

**BAB XI - PENGELUARAN PENDUDUK DAN KONSUMSI MAKANAN / POPULATION EXPENDITURE AND FOOD CONSUMPTION**

11	.	1	Persentase Penduduk Menurut Golongan Pengeluaran Per Kapita Sebulan di Kabupaten Lebak, 2016/ <i>Percentage of Population by Expenditure Per Capita Per Month Class in Lebak Regency, 2016</i>	221
----	---	---	--	-----

**BAB XII - PENDAPATAN REGIONAL / REGIONAL INCOME**

12	.	1	Produk Domestik Regional Bruto Atas Dasar Harga Berlaku/ <i>Gross Domestic Regional Product at Current Price</i>	225
12	.	2	Produk Domestik Regional Bruto Atas Dasar Harga Konstan Tahun 2010/ <i>Gross Regional Domestic Regional Product at Constant Price 2010</i>	226
12	.	3	Laju Pertumbuhan PDRB Atas Dasar Harga Konstan Tahun 2010 <i>Growth Rate of GDRP at Current Price on 2010</i>	227
12	.	4	Distribusi Persentase PDRB Atas Dasar Harga Berlaku <i>Percentage Distribution of GDRP at Constan Price</i>	228
12	.	5	Indeks Implisit Produk Domestik Regional Bruto <i>Implicit Index of Gross Domestic Regional Product</i>	229

**BAB XIII - PERBANDINGAN ANTAR KABUPATEN/KOTA / REGENCY/MUNICIPAL COMPARISON**

13	.	1	Perkiraan Penduduk Pertengahan Tahun Beberapa Kabupaten/Kota di Provinsi Banten, 2012-2016/ <i>Estimated Mid-Year Residents Some Districts / Cities in Banten Province, 2012-2016</i>	233
13	.	2	Produk Domestik Regional Bruto Atas Dasar Harga Berlaku Menurut Kabupaten/Kota di Provinsi Banten (miliar rupiah), 2012-2016/ <i>Gross Regional Domestic Product at Current Market Prices by Regency/City in Banten Province (billion rupiahs), 2012-2016</i>	234
13	.	3	Produk Domestik Regional Bruto Atas Dasar Harga Konstan 2010 Menurut Kabupaten/Kota di Provinsi Banten (miliar rupiah), 2012-2016/ <i>Gross Regional Domestic Product at 2010 Constant Market Prices by Regency/City in Banten Province (billion rupiahs), 2012-2016</i>	235
13	.	4	Laju Pertumbuhan Produk Domestik Regional Bruto Atas Dasar Harga Konstant 2010 Menurut Kabupaten/Kota di Provinsi Banten (persen), 2012-2016/ <i>Growth Rate of Gross Regional Domestic Product at 2010 Constant Market Prices by Regency/City in Banten Province (billion rupiahs), 2012-2016</i>	236
13	.	5	Jumlah Penduduk Miskin Menurut Kabupaten/Kota di Provinsi Banten (ribu orang), 2012-2016/ <i>Jumlah Penduduk Miskin Menurut Kabupaten/Kota di Provinsi Banten (ribu orang), 2012-2016</i>	237
13	.	6	Angka Harapan Hidup Menurut Kabupaten/Kota di Provinsi Banten (tahun), 2012-2016/ <i>Life Expectancy by Regency/Municipality in Banten Province (years), 2012-2016</i>	238
13	.	7	Harapan Lama Sekolah Menurut Kabupaten/Kota di Provinsi Banten (persen), 2012-2016/ <i>Expected Years of Schooling by Regency/Municipality in Banten Province (percent), 2012-2016</i>	239
13	.	8	Rata-Rata Lama Sekolah Menurut Kabupaten/Kota di Provinsi Banten (tahun), 2012-2016/ <i>Mean Years of Schooling by Regency/Municipality in Banten Province (years), 2012-2016</i>	240
13	.	9	Pengeluaran per Kapita yang Disesuaikan Menurut Kabupaten/Kota di Provinsi Banten (ribu Rp/tahun), 2012-2016/ <i>Expenditure per Capita Adjusted by Regency/Municipality in Banten Province (thousand Rp/year), 2012-2016</i>	241
13	.	10	Indeks Pembangunan Manusia (IPM) Menurut Kabupaten/ Kota di Provinsi Banten, 2012-2016/ <i>Human Development Index (HDI) by Regency/Municipality in Banten Province, 2012-2016</i>	242



## **DAFTAR TABEL YANG BERKAITAN DENGAN TUJUAN PEMBANGUNAN BERKELANJUTAN/ LIST OF TABLES RELATED TO SUSTAINABLE DEVELOPMENT GOALS (SDGS)**

### **Tujuan 1 : Tanpa Kemiskinan**

Pengentasan segala bentuk kemiskinan di semua tempat.  
Halaman : 52, 53, 54, 55, 56, 57, 58, 59, 60, 237

### **Goal 1 : No Poverty**

*End poverty in all its forms everywhere.  
Pages : 52, 53, 54, 55, 56, 57, 58, 59, 60, 237*

### **Tujuan 2 : Tanpa Kelaparan**

Mengakhiri kelaparan, mencapai ketahanan pangan dan perbaikan nutrisi, serta menggalakkan pertanian yang berkelanjutan.  
Halaman : 117, 118

### **Goal 2 : Zero Hunger**

*End hunger, achieve food security and improved nutrition and promote sustainable agriculture.  
Pages : 117, 118*

### **Tujuan 3 : Kehidupan Sehat & Sejahtera**

Menggalakkan hidup sehat dan mendukung kesejahteraan untuk semua usia.  
Halaman : 89 s.d 100

### **Goal 3 : Good Health and Well-Being for People**

*Ensure healthy lives and promote well-being for all at all ages.  
Pages : 89 - 100*

### **Tujuan 4 : Pendidikan Berkualitas**

Memastikan pendidikan berkualitas yang layak dan inklusif serta mendorong kesempatan belajar seumur hidup bagi semua orang.  
Halaman : 63 - 83

### **Goal 4 : Quality Education**

*Ensure inclusive and equitable quality education and promote lifelong learning opportunities for all  
Pages : 63 - 83*

### **Tujuan 5 : Kesetaraan Gender**

Mencapai kesetaraan gender dan memberdayakan semua perempuan.  
Halaman : 24 – 29, 33

### **Goal 5 : Gender Equality**

*Achive gender equality and empower all women and girls.  
Pages : 24 – 29, 33*

### **Tujuan 6 : Air Bersih dan Sanitasi Layak**

Menjamin akses atas air dan sanitasi untuk semua.  
Halaman : 174 - 181

### **Goal 6 : Clean Water and Sanitation**

*Ensure avalaibility and sustainable management of water and sanitation for all.  
Pages : 174 - 181*

### **Tujuan 7 : Energi Bersih dan Terjangkau**

Memastikan akses pada energi yang terjangkau, bisa diandalkan, berkelanjutan dan modern untuk semua.  
Halaman : 173

### **Goal 7 : Affordable and Clean Energy**

*Ensure acces to affordable reliable, sustainable and modern energy for all.  
Page : 173*

### **Tujuan 8 : Pekerjaan Layak dan Pertumbuhan Ekonomi**

Mempromosikan pertumbuhan ekonomi berkelanjutan dan inklusif, lapangan pekerjaan dan pekerjaan yang layak untuk semua.  
Halaman : 55 - 60

### **Goal 8 : Decent Work and Economic Growth**

*Promote sustained, inclusive and sustainable economic growth, full and productive employment and decent work for all.  
Pages : 55 - 60*

### **Tujuan 9 : Industri, Inovasi dan Infrastruktur**

Membangun infrastruktur kuat, mempromosikan industrialisasi berkelanjutan dan mendorong inovasi.  
Halaman : 201 – 204, 190

### **Goal 9 : Industry, Innovation and Infrastructure**

*Build resilient infrastructure, promote inclusive and sustainable industrialization and foster innovation.  
Pages : 201 – 204, 190*

### **Tujuan 10 : Berkurangnya Kesenjangan**

Mengurangi kesenjangan di dalam dan di antara negara-negara  
Halaman : 237

### **Goal 10 : Reduced Inequalities**

*Reduce income inequality within and among countries  
Page : 237*

**Tujuan 11 : Kota dan Komunitas Berkelanjutan**

Membuat perkotaan menjadi inklusif, aman, kuat, dan berkelanjutan.

Halaman : -

**Goal 11 : Sustainable Cities and Communities**

*Make cities and human settlements inclusive, safe, and sustainable.*

Page : -

**Tujuan 12 : Konsumsi dan Produksi Yang Bertanggung Jawab**

Memastikan pola konsumsi dan produksi yang

Halaman : 237

**Goal 12 : Responsible Consumption and Production**

*Ensure sustainable consumption and production patterns.*

Page : 237

**Tujuan 13 : Penanganan Perubahan Iklim**

Mengambil langkah penting untuk melawan perubahan iklim dan dampaknya

Halaman : 3, 84

**Goal 13 : Climate Action**

*Take urgent action to combat climate change and its impacts by regulating emissions and promoting developments in renewable energy.*

Pages : 3, 84

**Tujuan 14 : Ekosistem Laut**

Pelindungan dan penggunaan samudera, laut dan sumber daya kelautan secara berkelanjutan.

Halaman : 156 - 163

**Goal 14 : Life Below Water**

*Conserve and sustainably use the oceans, seas and marine resources for sustainable development.*

Pages : 156 - 163

**Tujuan 15 : Ekosistem Daratan**

Mengelola hutan secara berkelanjutan, melawan perubahan lahan menjadi gurun, menghentikan dan merehabilitasi kerusakan lahan, menghentikan kepunahan keanekaragaman hayati.

Halaman : 117 – 155, 164 - 169

**Goal 15 : Life on Land**

*Protect, restore and promote sustainable use of terrestrial ecosystems, sustainably manage forests, combat desertification and halt and reverse land degradation and halt biodiversity loss.*

Pages : 117 – 155, 164 - 169

**Tujuan 16 : Perdamaian, Keadilan dan Kelembagaan**

Mendorong masyarakat adil, damai, dan inklusif.

Halaman : 107 - 113

**Goal 16 : Peace, Justice and Strong Institutions**

*Promote peaceful and inclusive societies for sustainable development, provide access to justice for all and build effective, accountable and inclusive institutions at all levels.*

Page : 107 - 113

**Tujuan 17 : Kemitraan Untuk Mencapai Tujuan**

Menghidupkan kembali kemitraan global demi pembangunan berkelanjutan.

Halaman : -

**Goal 17 : Partnerships for the Goals**

*Strengthen the means of implementation and revitalize the global partnership for sustainable development.*

Page : -

## PENJELASAN UMUM / EXPLANATORY NOTES

Tanda-tanda, satuan-satuan dan lain-lainya yang digunakan dalam publikasi ini adalah sebagai berikut:

*Symbols, measurement units, and acronyms which are used in this publication, are as follows:*

### TANDA-TANDA / SYMBOLS

Data tidak tersedia / <i>Data not available</i> .....	:	...
Tidak ada atau nol / <i>Null or zero</i> .....	:	-
Data dapat diabaikan / <i>Data negligible</i> .....	:	0
Tanda decimal / <i>Decimal point</i> .....	:	,
Data tidak dapat ditampilkan / <i>Not applicable</i> .....	:	NA

Perbedaan angka di belakang koma disebabkan oleh pembulatan angka.

*The difference in decimal numbers is caused by rounding.*

<https://lebakkab.bps.go.id>

## SEJARAH KABUPATEN LEBAK

Sebagai bagian dari wilayah Kesultanan Banten, Kabupaten Lebak dengan luas Wilayah 304.472 Ha, sejarahnya tidak dapat dipisahkan dari sejarah Kesultanan Banten.

Berkaitan dengan Hari Jadi Kabupaten Lebak yang jatuh pada tanggal 2 Desember 1828, terdapat beberapa catatan sejarah yang menjadi dasar pertimbangan, antara lain :

### 1. Pembagian Wilayah Kesultanan Banten

Pada tanggal 19 Maret 1813, Kesultanan Banten dibagi 4 wilayah yaitu :

- Wilayah Banten Lor
- Wilayah Banten Kulon
- Wilayah Banten Tengah
- Wilayah Banten Kidul

Ibukota Wilayah Banten Kidul terletak di Cilangkahan dan pemerintahannya dipimpin oleh Bupati yang diangkat oleh Gubernur Jendral Inggris (RAFFLES) yaitu TUMENGGUNG SURADILAGA.

### 2. Pembagian Wilayah Keresidenan Banten

Berdasarkan Surat Keputusan Komisaris Jenderal Nomor 1, Staatsblad Nomor 81 tahun 1828, Wilayah Keresidenan Banten dibagi menjadi 3 (tiga) Kabupaten yaitu :

- Kabupaten Serang
- Kabupaten Caringin
- Kabupaten Lebak

Wilayah Kabupaten Lebak, berdasarkan pembagian diatas memiliki batas-batas yang meliputi District dan Onderdistrict yaitu :

- a. District Sajira, yang terdiri dari Onderdistrict Ciangsa, Somang dan Onderdistrict Sajira,
- b. District Lebak Parahiangan, yang terdiri dari Onderdistrict Koncang dan Lebak Parahiangan.
- c. District Parungkujang, yang terdiri dari Onderdistrict Parungkujang dan Kosek,
- d. District Madhour (Madur) yang terdiri dari Onderdistrict Binuangeun, Sawarna dan Onderdistrict Madhour (Madur).

### 3. Pemindehan Ibukota Kabupaten Lebak

Pada tahun 1851, berdasarkan Surat Keputusan Gubernur Jenderal Hindia Belanda, nomor 15 tanggal 17 Januari 1849, Ibukota Kabupaten Lebak yang saat itu berada di Warunggunung dipindahkan ke Rangkasbitung. Pelaksanaan pemindahannya secara resmi baru dilaksanakan pada tanggal 31 Maret 1851.

### 4. Perubahan Wilayah Kabupaten Lebak

Wilayah Kabupaten Lebak yang pada tahun 1828 memiliki District, dengan terbitnya Surat Keputusan Gubernur Jenderal Hindia Belanda tanggal 29 Oktober 1828, Staatsblad nomor 266 tahun 1828, diubah menjadi :

- District Rangkasbitung, meliputi Onderdistrict Rangkasbitung, Kolelet Wetan, Warunggunung dan Onderdistrict Cikulur.
- District Lebak, meliputi Onderdistrict Lebak, Muncang, Cilaki dan Cikeuyeup.
- District Sajira meliputi Onderdistrict Sajira, Saijah, Candi dan Maja.
- District Parungkujang, meliputi Onderdistrict Parungkujang, Kumpay, Cileles dan Bojongmanik.
- District Cilangkahan, meliputi Onderdistrict Cilangkahan, Cicalabuh, Cihara dan Bayah.

#### 5. Tanggal 14 Agustus 1925

Berdasarkan Surat Keputusan Gubernur Jenderal Hindia Belanda tanggal 14 Agustus 1925, Staatsblad nomor 381 tahun 1925 Kabupaten Lebak menjadi daerah Pemerintahan yang berdiri sendiri dengan wilayah meliputi District Parungkujang, Rangkasbitung, Lebak dan Cilangkahan.

#### 6. Tanggal 8 Agustus 1950

Undang-undang Nomor 14 tahun 1950 tentang Pembentukan daerah-daerah Kabupaten dalam lingkungan Propinsi Jawa Barat.

Berdasarkan rangkaian sejarah tersebut kami berpendapat bahwa titi mangs tepat untuk ditetapkan sebagai Hari Jadi Kabupaten Lebak adalah tanggal 2 Desember 1828, dengan dasar pemikiran dan pertimbangan sebagai berikut :

- a. Tanggal 2 Desember 1828, berdasarkan Staatsblad Nomor 81 tahun 1828 merupakan titik awal pembentukan 3 (tiga) Kabupaten di wilayah bekas Kesultanan Banten dan nama Lebak mulai diabadikan menjadi nama Kabupaten dengan batas-batas wilayah yang lebih jelas sebagaimana tercantum dalam pembagian wilayah ke dalam District dan Onderdistrict (Kewedanaan dan Kecamatan). Walaupun terdapat perubahan nama dan penataan kembali wilayah District dan Onderdistrict tersebut, wilayah Kabupaten Lebak dalam perkembangan selanjutnya sebagaimana tertuang dalam Staatsblad nomor 226 tahun 1828, Staatsblad nomor 381 tahun 1925 dan Undang-undang nomor 14 tahun 1950, merupakan wilayah Kabupaten Lebak sebagaimana adanya saat ini.

Sebelum adanya Staatsblad nomor 81 tahun 1828, selain nama Lebak belum pernah diabadikan batas wilayah untuk Kabupaten yang ada di wilayah Banten karena belum adanya kejelasan yang dapat dijadikan dasar penetapan.

- b. Tanggal 2 Desember 1828 yang bertepatan dengan saat diterbitkannya Staatsblad nomor 81 tahun 1828, tidak dijadikan dasar penetapan sebagai Hari Jadi bagi dua Kabupaten lainnya, yaitu Kabupaten Serang dan Pandeglang.

Upaya yang dilakukan Pemerintah Kabupaten Lebak beserta seluruh aparat serta dukungan seluruh masyarakat Kabupaten Lebak melalui wakil-wakilnya di DPRD, telah berhasil menentukan Hari Jadi Kabupaten Lebak dengan lahirnya Keputusan DPRD nomor 14/172.2/D-II/SK/X/1986, yang memutuskan untuk menerima dan menyetujui bahwa Hari Jadi Kabupaten Lebak jatuh pada tanggal 2 Desember 1828 beserta rancangan peraturan daerahnya.

Sumber : lebakkab.go.id

## **THE BRIEF HISTORY OF LEBAK REGENCY**

*As part of the Sultanate of Banten, Lebak Territory with an area of 304 472 ha, its history is inseparable from the history of the Sultanate of Banten.*

*In connection with Lebak Anniversary which falls on December 2, 1828, there are some historical records that became the basis of considerations, among others:*

### *1. Regional Division of the Sultanate of Banten*

*On March 19, 1813, the Sultanate of Banten divided into 4 areas, namely:*

- Banten region Lor*
- Banten region Kulon*
- Central Region Banten*
- Banten Kidul region*

*The capital of Banten Kidul region located in Cilangkahan and his administration led by the Regent appointed by the Governor General English (RAFFLES) is Tumenggung SURADILAGA.*

### *2. Regional Distribution of Banten Residency*

*Based on the Decree No. 1 Commissioner General, State Gazette No. 81 in 1828, the residency of Banten region is divided into 3 (three) districts, namely:*

- Serang*
- District Caringin*
- Lebak*

*Lebak region, based on the distribution of the above have boundaries which includes the District and Onderdistrict namely:*

- a. Sajira District, which consists of Onderdistrict Ciangsa, Somang and Onderdistrict Sajira,*
- b. Parahiang Lebak District, which consists of Onderdistrict Koncang and Lebak Parahiang.*
- c. Parungkujang District, which consists of Onderdistrict Parungkujang and Kosek,*
- d. District Madhour (madur) consisting of Onderdisrict Binuangeun, Sawarna and Onderdistrict Madhour (madur).*

### *3. Transfer of the Capital District Lebak*

*In 1851, based on the Decree of the Governor General of the Dutch East Indies, number 15, dated January 17, 1849, the Capital District Lebak, who was then in Warunggunung moved to Rangkasbitung. Implementation of new speculators officially held on March 31, 1851.*

### *4. Changes in Lebak regency*

*Lebak regency which in 1828 had a District, with the publication of the Decree of the Governor General of the Dutch East Indies dated October 29, 1828 , State Gazette number 266 in 1828 , was changed to :*



- District Rangkasbitung, covering Onderdistrict Rangkasbitung, Kolelet Wetan, Warunggunung and Onderdistrict Cikukur.
- Lebak District, covering Onderdistrict Lebak, Muncang, Cilaki and Cikeuyeup.
- District Sajira includes Onderdistrict Sajira, SaTdjah, Temple and Maja.
- District Parungkujang, covering Onderdistrict Parungkujang, Kumpay, Cileles and Bojongmanik.
- District Cilangkahan, covering Onderdistrict Cilangkahan, Cipalabuh, Cihara and Bayah.

#### 5. Dated August 14, 1925

Based on the Decree of the Governor General of the Dutch East Indies dated August 14, 1925, State Gazette number 381 1925 Lebak be a stand-alone administration area with covering area of District Parungkujang, Rangkasbitung, Lebak and Cilangkahan.

#### 6. Dated August 8, 1950

Act No. 14 of 1950 concerning the Establishment of areas within the District of West Java Province. Based on the history of the series we found mangs titi right to set as the anniversary of Lebak is dated December 2, 1828, with the rationale and considerations as follows:

a. Dated December 2, 1828, by Statute No. 81 of 1828 is the starting point for the formation of 3 (three) districts in the former Sultanate of Banten and the name of the Valley began to be immortalized by the name of the district boundaries clearer as contained in the zoning in the District and Onderdistrict (kewedanaan and District). Although there is a name change and realignment Onderdistrict region and the District, the district of Lebak in later development as contained in the State Gazette number 226 in 1828, State Gazette number 381 of 1925 and Act No. 14 of 1950, is the district of Lebak as it is currently.

Prior to the Government Gazette number 81 in 1828, in addition to the name of the Valley has never been immortalized for district boundaries that exist in the area because of the lack of clarity Banten which can be used as the basis for setting.

b. Dated December 2, 1828 which coincides with the time of publication, State Gazette number 81 in 1828, does not serve as a basis for setting Anniversary for the other two districts, namely Serang and Pandeglang.

Efforts made by the government and all its officials Lebak and support throughout society Lebak through their representatives in Parliament, has managed to determine Lebak Anniversary with Council Decision birth 14/172.2/D-II/SK/X/1986 numbers, which decides to accept and agree that Lebak anniversary falls on December 2, 1828 along with the draft regional regulations.

Source: [lebakkab.go.id](http://lebakkab.go.id)



**UNDANG-UNDANG REPUBLIK INDONESIA  
NOMOR 16 TAHUN 1997  
TENTANG STATISTIK  
DENGAN RAHMAT TUHAN YANG MAHA ESA  
PRESIDEN REPUBLIK INDONESIA,**

- Menimbang :
- a. bahwa statistik penting artinya bagi perencanaan, pelaksanaan, pemantauan, dan evaluasi penyelenggaraan berbagai kegiatan di segenap aspek kehidupan bermasyarakat, berbangsa, dan bernegara dalam pembangunan nasional sebagai pengamalan Pancasila, untuk memajukan kesejahteraan rakyat dalam rangka mencapai cita-cita bangsa sebagaimana tercantum dalam Pembukaan Undang-Undang Dasar 1945;
  - b. bahwa dengan memperhatikan pentingnya peranan statistik tersebut, diperlukan langkah-langkah untuk mengatur penyelenggaraan statistik nasional terpadu dalam rangka mewujudkan Sistem Statistik Nasional yang andal, efektif, dan efisien;
  - c. bahwa Undang-undang Nomor 6 Tahun 1960 tentang Sensus dan Undang-undang Nomor 7 Tahun 1960 tentang Statistik pada saat ini tidak sesuai lagi dengan perkembangan keadaan, tuntutan masyarakat, dan kebutuhan pembangunan nasional;
  - d. bahwa berdasarkan pertimbangan sebagaimana dimaksud dalam huruf a, b, c di atas, dipandang perlu membentuk Undang-undang tentang Statistik yang baru;

Mengingat : Pasal 5 ayat (1) dan Pasal 20 ayat (1) Undang-Undang Dasar 1945;

Dengan persetujuan

DEWAN PERWAKILAN RAKYAT REPUBLIK INDONESIA

M E M U T U S K A N :

**BAB I**  
**KETENTUAN UMUM**

Pasal 1

Dalam Undang-undang ini yang dimaksud dengan :

1. Statistik adalah data yang diperoleh dengan cara pengumpulan, pengolahan, penyajian, dan analisis serta sebagai sistem yang mengatur keterkaitan antar unsur dalam penyelenggaraan statistik.
2. Data adalah informasi yang berupa angka tentang karakteristik (ciri-ciri khusus) suatu populasi.
3. Sistem Statistik Nasional adalah suatu tatanan yang terdiri atas unsur-unsur yang secara teratur saling berkaitan, sehingga membentuk totalitas dalam penyelenggaraan statistik.
4. Kegiatan statistik adalah tindakan yang meliputi upaya penyediaan dan penyebarluasan data, upaya pengembangan ilmu statistik, dan upaya yang mengarah pada berkembangnya Sistem Statistik Nasional.
5. Statistik dasar adalah statistik yang pemanfaatannya ditujukan untuk keperluan yang bersifat luas, baik bagi pemerintah maupun masyarakat, yang memiliki ciri-ciri lintas sektoral, berskala nasional, makro, dan penyelenggaraannya menjadi tanggung jawab Badan.
6. Statistik sektoral adalah statistik yang pemanfaatannya ditujukan untuk memenuhi kebutuhan instansi tertentu dalam rangka penyelenggaraan tugas-tugas pemerintahan dan pembangunan yang merupakan tugas pokok instansi yang bersangkutan.
7. Statistik khusus adalah statistik yang pemanfaatannya ditujukan untuk memenuhi kebutuhan spesifik dunia usaha, pendidikan, sosial budaya, dan kepentingan lain dalam kehidupan masyarakat, yang penyelenggaraannya dilakukan oleh lembaga, organisasi, perorangan, dan atau unsur masyarakat lainnya.

8. Sensus adalah cara pengumpulan data yang dilakukan melalui pencacahan semua unit populasi di seluruh wilayah Republik Indonesia untuk memperoleh karakteristik suatu populasi pada saat tertentu.
9. Survei adalah cara pengumpulan data yang dilakukan melalui pencacahan sampel untuk memperkirakan karakteristik suatu populasi pada saat tertentu.
10. Kompilasi produk administrasi adalah cara pengumpulan, pengolahan, penyajian, dan analisis data yang didasarkan pada catatan administrasi yang ada pada pemerintah dan atau masyarakat.
11. Badan adalah Badan Pusat Statistik.
12. Populasi adalah keseluruhan unit yang menjadi objek kegiatan statistik baik yang berupa instansi pemerintah, lembaga, organisasi, orang, benda maupun objek lainnya.
13. Sampel adalah sebagian unit populasi yang menjadi objek penelitian untuk memperkirakan karakteristik suatu populasi.
14. Sinopsis adalah suatu ikhtisar penyelenggaraan statistik.
15. Penyelenggara kegiatan statistik adalah instansi pemerintah, lembaga, organisasi, perorangan, dan atau unsur masyarakat lainnya.
16. Petugas statistik adalah orang yang diberi tugas oleh penyelenggara kegiatan statistik untuk melaksanakan pengumpulan data, baik melalui wawancara, pengukuran, maupun cara lain terhadap objek kegiatan statistik.
17. Responden adalah instansi pemerintah, lembaga, organisasi, orang, dan atau unsur masyarakat lainnya yang ditentukan sebagai objek kegiatan statistik.

## **BAB II ASAS, ARAH, DAN TUJUAN**

### Pasal 2

Selain berlandaskan asas-asas pembangunan nasional, undang-undang ini juga berasaskan :

- a. keterpaduan;
- b. keakuratan; dan
- c. kemutakhiran.

### Pasal 3

Kegiatan statistik diarahkan untuk :

- a. Mendukung pembangunan nasional;
- b. Mengembangkan Sistem Statistik Nasional yang andal, efektif, dan efisien;
- c. Meningkatkan kesadaran masyarakat akan arti dan kegunaan statistik; dan
- d. Mendukung pengembangan ilmu pengetahuan dan teknologi.

### Pasal 4

Kegiatan statistik bertujuan untuk menyediakan data statistik yang lengkap, akurat dan mutakhir dalam rangka mewujudkan Sistem Statistik Nasional yang andal, efektif, dan efisien guna mendukung pembangunan nasional.

## **BAB III JENIS STATISTIK DAN CARA PENGUMPULAN DATA**

### Bagian Pertama Jenis Statistik

### Pasal 5

Berdasarkan tujuan pemafaatannya, jenis statistik terdiri atas :

- a. statistik dasar;

- b. statistik sektoral; dan
- c. statistik khusus.

#### Pasal 6

- (1) Statistik dasar dan statistik sektoral terbuka pemanfaatannya untuk umum, kecuali ditentukan lain oleh peraturan perundang-undangan yang berlaku.
- (2) Setiap orang memiliki kesempatan yang sama untuk mengetahui dan memanfaatkan statistik khusus dengan tetap memperhatikan hak seseorang atau lembaga yang dilindungi Undang-undang.

### Bagian Kedua Cara Pengumpulan Data

#### Pasal 7

Statistik diselenggarakan melalui pengumpulan data yang dilakukan dengan cara :

- a. sensus;
- b. survei;
- c. kompilasi produk administrasi; dan
- d. cara lain sesuai dengan perkembangan ilmu pengetahuan dan teknologi.

#### Pasal 8

- (1) Sensus sebagaimana dimaksud dalam Pasal 7 huruf a diselenggarakan sekurang-kurangnya sekali dalam 10 (sepuluh) tahun oleh Badan, yang meliputi:
  - a. sensus penduduk;
  - b. sensus pertanian; dan
  - c. sensus ekonomi.
- (2) Penetapan tahun penyelenggaraan dan perubahan jenis sensus sebagaimana dimaksud dalam ayat (1), diatur lebih lanjut dengan Peraturan Pemerintah.

#### Pasal 9

- (1) Survei sebagaimana dimaksud dalam Pasal 7 huruf b diselenggarakan secara berkala dan sewaktu-waktu untuk memperoleh data yang rinci.
- (2) Survei antarsensus dilakukan pada pertengahan 2 (dua) sensus sejenis untuk menjembatani 2 (dua) sensus tersebut.

#### Pasal 10

- (1) Kompilasi produk administrasi sebagaimana dimaksud dalam Pasal 7 huruf c dilaksanakan dengan memanfaatkan berbagai dokumen produk administrasi.
- (2) Hasil kompilasi produk administrasi milik instansi pemerintah terbuka pemanfaatannya untuk umum, kecuali ditentukan lain oleh peraturan perundang-undangan yang berlaku.
- (3) Setiap orang mempunyai kesempatan yang sama untuk mengetahui dan memanfaatkan hasil kompilasi produk administrasi milik lembaga, organisasi, perorangan, dan atau unsur masyarakat lainnya dengan tetap memperhatikan hak seseorang atau lembaga yang dilindungi undang-undang.

### **BAB IV PENYELENGGARAAN STATISTIK**

#### Bagian Pertama

#### Statistik Dasar

#### Pasal 11

- (1) Statistik dasar diselenggarakan oleh Badan.
- (2) Dalam menyelenggarakan statistik dasar sebagaimana dimaksud dalam ayat (1), Badan memperoleh data dengan cara:
  - a. sensus;
  - b. survei;
  - c. kompilasi produk administrasi; dan



- d. cara lain sesuai dengan perkembangan ilmu pengetahuan dan teknologi.

## Bagian Kedua Statistik Sektoral

### Pasal 12

- (1) Statistik sektoral diselenggarakan oleh instansi pemerintah sesuai lingkup tugas dan fungsinya, secara mandiri atau bersama dengan Badan.
- (2) Dalam menyelenggarakan statistik sektoral, instansi pemerintah memperoleh data dengan cara:
  - a. survei;
  - b. kompilasi produk administrasi; dan
  - c. cara lain sesuai dengan perkembangan ilmu pengetahuan dan teknologi.
- (3) Statistik sektoral harus diselenggarakan bersama dengan Badan apabila statistik tersebut hanya dapat diperoleh dengan cara sensus dan dengan jangkauan populasi berskala nasional.
- (4) Hasil statistik sektoral yang diselenggarakan sendiri oleh instansi pemerintah wajib diserahkan kepada Badan.

## Bagian Ketiga Statistik Khusus

### Pasal 13

- (1) Statistik khusus diselenggarakan oleh masyarakat baik lembaga, organisasi, perorangan maupun unsur masyarakat lainnya secara mandiri atau bersama dengan Badan.
- (2) Dalam menyelenggarakan statistik khusus sebagaimana dimaksud dalam ayat (1), masyarakat memperoleh data dengan cara:
  - a. survei;

b. kompilasi produk administrasi; dan

c. cara lain sesuai dengan perkembangan ilmu pengetahuan dan teknologi.

#### Pasal 14

- (1) Dalam rangka pengembangan Sistem Statistik Nasional, masyarakat sebagaimana dimaksud dalam Pasal 13 ayat (1) wajib memberitahukan sinopsis kegiatan statistik yang telah selesai diselenggarakannya kepada Badan.
- (2) Sinopsis sebagaimana dimaksud dalam ayat (1) memuat:
  - a. judul;
  - b. wilayah kegiatan statistik;
  - c. objek populasi;
  - d. jumlah responden;
  - e. waktu pelaksanaan;
  - f. metode statistik;
  - g. nama dan alamat penyelenggara; dan
  - h. abstrak.
- i. Penyampaian pemberitahuan sinopsis dapat dilakukan melalui pos, jaringan komunikasi data, atau cara penyampaian lainnya yang dianggap mudah bagi penyelenggara kegiatan statistik.
- j. Kewajiban memberitahukan sinopsis sebagaimana dimaksud dalam ayat (1), tidak berlaku bagi statistik yang digunakan untuk memenuhi kebutuhan intern.

### BAB V

#### PENGUMUMAN DAN PENYEBARLUASAN

#### Pasal 15

- (1) Badan berwenang mengumumkan hasil statistik yang

diselenggarakannya.

- (2) Pengumuman hasil statistik dimuat dalam Berita Resmi Statistik.

#### Pasal 16

Badan menyebarluaskan hasil statistik yang diselenggarakannya.

### **BAB VI KOORDINASI DAN KERJA SAMA**

#### Pasal 17

- (1) Koordinasi dan kerja sama penyelenggaraan statistik dilakukan oleh Badan dengan instansi pemerintah dan masyarakat, di tingkat pusat dan daerah.
- (2) Dalam rangka mewujudkan dan mengembangkan Sistem Statistik Nasional, Badan bekerja sama dengan instansi pemerintah dan masyarakat untuk membangun pembakuan konsep, definisi, klasifikasi, dan ukuran-ukuran.
- (3) Koordinasi dan kerja sama sebagaimana dimaksud dalam ayat (1) dilaksanakan atas dasar kemitraan dan dengan tetap mengantisipasi serta menerapkan perkembangan ilmu pengetahuan dan teknologi.
- (4) Ketentuan mengenai tata cara dan lingkup koordinasi dan kerja sama penyelenggaraan statistik antara Badan, instansi pemerintah, dan masyarakat diatur lebih lanjut dengan Keputusan Presiden.

#### Pasal 18

- (1) Kerja sama penyelenggaraan statistik dapat juga dilakukan oleh Badan, instansi pemerintah, dan atau masyarakat dengan lembaga internasional, negara asing, atau lembaga swasta asing sesuai dengan peraturan perundang-undangan yang berlaku.
- (2) Kerja sama penyelenggaraan statistik sebagaimana dimaksud dalam ayat (1) didasarkan pada prinsip bahwa penyelenggara utama adalah Badan, instansi pemerintah, atau masyarakat Indonesia.

## **BAB VII**

### **HAK DAN KEWAJIBAN**

#### Bagian Pertama

#### Penyelenggara Kegiatan Statistik

##### Pasal 19

Penyelenggara kegiatan statistik berhak memperoleh keterangan dari responden mengenai karakteristik setiap unit populasi yang menjadi objek.

##### Pasal 20

Penyelenggara kegiatan statistik wajib memberikan kesempatan yang sama kepada masyarakat untuk mengetahui dan memperoleh manfaat dari statistik yang tersedia, sesuai dengan ketentuan peraturan perundang-undangan yang berlaku.

##### Pasal 21

Penyelenggara kegiatan statistik wajib menjamin kerahasiaan keterangan yang diperoleh dari responden.

#### Bagian Kedua

#### Petugas Statistik

##### Pasal 22

Setiap petugas statistik Badan berhak memasuki wilayah kerja yang telah ditentukan untuk memperoleh keterangan yang diperlukan.

##### Pasal 23

Setiap petugas statistik wajib menyampaikan hasil pelaksanaan statistik sebagaimana adanya.

##### Pasal 24

Ketentuan mengenai jaminan kerahasiaan keterangan sebagaimana dimaksud dalam Pasal 21 berlaku juga bagi petugas statistik.

##### Pasal 25

Setiap petugas statistik harus memperlihatkan surat tugas dan atau tanda pengenal, serta wajib memperhatikan nilai-nilai agama, adat istiadat setempat, tata krama, dan ketertiban umum.

Bagian Ketiga  
Responden

Pasal 26

- (1) Setiap orang berhak menolak untuk dijadikan responden, kecuali dalam penyelenggaraan statistik dasar oleh Badan.
- (2) Setiap responden berhak menolak petugas statistik yang tidak dapat memenuhi ketentuan sebagaimana dimaksud dalam Pasal 25.

Pasal 27

Setiap responden wajib memberikan keterangan yang diperlukan dalam penyelenggaraan statistik dasar oleh Badan.

**BAB VIII**  
**KELEMBAGAAN**

Pasal 28

- (1) Pemerintah membentuk Badan yang berada di bawah dan bertanggung jawab langsung kepada Presiden.
- (2) Badan mempunyai perwakilan wilayah di Daerah yang merupakan instansi vertikal.
- (3) Ketentuan mengenai tugas, fungsi, susunan organisasi, dan tata kerja Badan, sebagaimana dimaksud dalam ayat (1) dan ayat (2), diatur lebih lanjut dengan Keputusan Presiden.

Pasal 29

- (1) Pemerintah membentuk Forum Masyarakat Statistik yang bertugas memberikan saran dan pertimbangan di bidang statistik kepada Badan.
- (2) Forum sebagaimana dimaksud dalam ayat (1) bersifat nonstruktural dan independen, yang anggotanya terdiri atas unsur pemerintah, pakar, praktisi, dan tokoh masyarakat.

Pasal 30

- (1) Instansi pemerintah dapat membentuk satuan organisasi di lingkungannya untuk melaksanakan statistik sektoral.
- (2) Ketentuan mengenai tugas, fungsi, susunan organisasi, dan tata kerja satuan organisasi sebagaimana dimaksud dalam ayat (1) diatur oleh instansi yang bersangkutan berdasarkan peraturan perundang-undangan yang berlaku.
- (3) Dalam menyelenggarakan statistik sektoral, satuan organisasi sebagaimana dimaksud dalam ayat (1) harus mengadakan koordinasi dengan Badan untuk menerapkan penggunaan konsep, definisi, klasifikasi, dan ukuran-ukuran yang telah dibakukan dalam rangka pengembangan Sistem Statistik Nasional.

## **BAB IX PEMBINAAN**

### Pasal 31

Badan bekerja sama dengan instansi pemerintah dan unsur masyarakat melakukan pembinaan terhadap penyelenggara kegiatan statistik dan masyarakat, agar lebih meningkatkan kontribusi dan apresiasi masyarakat terhadap statistik, mengembangkan Sistem Statistik Nasional, dan mendukung pembangunan Nasional.

### Pasal 32

Dalam rangka pembinaan sebagaimana dimaksud dalam Pasal 31, Badan melakukan upaya-upaya sebagai berikut:

- a. meningkatkan kemampuan sumber daya manusia dalam penyelenggaraan statistik;
- b. mengembangkan statistik sebagai ilmu;
- c. meningkatkan penguasaan ilmu pengetahuan dan teknologi yang dapat mendukung penyelenggaraan statistik;
- d. mewujudkan kondisi yang mendukung terbentuknya pembakuan dan pengembangan konsep, definisi, klasifikasi, dan ukuran-ukuran dalam kerangka semangat kerja sama dengan para penyelenggara kegiatan statistik lainnya;
- e. mengembangkan sistem informasi statistik;

- f. meningkatkan penyebarluasan informasi statistik;
- g. meningkatkan kemampuan penggunaan dan pemanfaatan hasil statistik untuk mendukung pembangunan nasional; dan
- h. meningkatkan kesadaran masyarakat akan arti dan kegunaan statistik.

#### Pasal 33

Pelaksanaan pembinaan sebagaimana dimaksud dalam Pasal 31 diatur lebih lanjut dengan Peraturan Pemerintah.

### **BAB X KETENTUAN PIDANA**

#### Pasal 34

Setiap orang yang tanpa hak menyelenggarakan sensus sebagaimana dimaksud dalam Pasal 11 ayat (2) huruf a, dipidana dengan pidana penjara paling lama 2 (dua) tahun dan denda paling banyak Rp. 50.000.000,00 (lima puluh juta rupiah).

#### Pasal 35

Setiap orang yang dengan sengaja melanggar ketentuan sebagaimana dimaksud dalam Pasal 14 ayat (1), dipidana dengan pidana kurungan paling lama 1 (satu) tahun atau denda paling banyak Rp. 25.000.000,00 (dua puluh lima juta rupiah).

#### Pasal 36

- (1) Penyelenggara kegiatan statistik yang dengan sengaja dan tanpa alasan yang sah tidak memenuhi kewajiban sebagaimana dimaksud dalam Pasal 20, dipidana dengan pidana kurungan paling lama 1 (satu) tahun atau denda paling banyak Rp. 25.000.000,00 (dua puluh lima juta rupiah).
- (2) Penyelenggara kegiatan statistik yang dengan sengaja melanggar ketentuan sebagaimana dimaksud dalam Pasal 21, dipidana dengan pidana penjara paling lama 5 (lima) tahun dan denda paling banyak Rp.100.000.000,00 (seratus juta rupiah).



#### Pasal 37

Petugas statistik yang dengan sengaja melanggar ketentuan sebagaimana dimaksud dalam Pasal 24, dipidana dengan pidana penjara paling lama 1 (satu) tahun 6 (enam) bulan dan denda paling banyak Rp. 15.000.000,00 (lima belas juta rupiah).

#### Pasal 38

Responden yang dengan sengaja melanggar ketentuan sebagaimana dimaksud dalam Pasal 27, dipidana dengan pidana penjara paling lama 1 (satu) tahun 6 (enam) bulan dan denda paling banyak Rp. 25.000.000,00 (dua puluh lima juta rupiah).

#### Pasal 39

Setiap orang yang dengan sengaja dan tanpa alasan yang sah mencegah, menghalang-halangi, atau menggagalkan jalannya penyelenggaraan statistik yang dilakukan oleh penyelenggara kegiatan statistik dasar dan atau statistik sektoral, dipidana dengan pidana penjara paling lama 5 (lima) tahun dan denda paling banyak Rp. 100.000.000,00 (seratus juta rupiah).

#### Pasal 40

- (1) Tindak pidana sebagaimana dimaksud dalam Pasal 34, Pasal 36 ayat (2), Pasal 37, Pasal 38, dan Pasal 39 adalah kejahatan.
- (2) Tindak pidana sebagaimana dimaksud dalam Pasal 35 dan Pasal 36 ayat (1) adalah pelanggaran.

### **BAB XI KETENTUAN PERALIHAN**

#### Pasal 41

Semua peraturan pelaksanaan Undang-undang Nomor 6 Tahun 1960 tentang Sensus dan Undang-undang Nomor 7 Tahun 1960 tentang Statistik dinyatakan tetap berlaku sepanjang tidak bertentangan atau belum diganti dengan yang baru berdasarkan Undang-undang ini.

**BAB XII**  
**KETENTUAN PENUTUP**

Pasal 42

Pada saat mulai berlakunya Undang-undang ini, maka Undang-undang Nomor 6 tahun 1960 tentang Sensus dan Undang-undang Nomor 6 Tahun 1960 tentang Statistik dinyatakan tidak berlaku.

Pasal 43

Undang-undang ini mulai berlaku pada tanggal diundangkan.  
Agar setiap orang dapat mengetahuinya, memerintahkan pengundangan Undang-undang ini dengan penempatannya dalam Lembaran Negara Republik Indonesia.

Disahkan di Jakarta  
Pada tanggal 19 Mei 1997

PRESIDEN REPUBLIK INDONESIA

(Ttd)

SOEHARTO

Diundangkan di Jakarta  
Pada tanggal 19 Mei 1997

MENTERI NEGARA SEKRETARIS NEGARA  
REPUBLIK INDONESIA

(Ttd)

MOERDIONO

LEMBARAN NEGARA REPUBLIK INDONESIA  
TAHUN 1997 NOMOR 39

Salinan sesuai dengan aslinya Salinan sesuai dengan salinan aslinya

SEKRETARIAT KABINET

BIRO PUSAT STATISTIK

REPUBLIK INDONESIA

Kepala Biro Hukum

Kepala Biro Kepegawaian

dan Perundang-undan dan Organisasi

(Ttd)

(Ttd)

Lambock V. Nahattands

Pietojo, MSA

<https://lebakkab.bps.go.id>



**LAW OF REPUBLIC OF INDONESIA**

**NUMBER 16 OF 1997**

**ON STATISTICS**

**WITH THE MERCY AND COMPASSION OF THE ONE ONLY GOD**

**THE PRESIDENT OF THE REPUBLIC OF INDONESIA**

Considering :

- a. *That a statistics are important of planning, implementation, monitoring and evaluation of various activities is every aspect of the community, nation, state in the context of national development, as the implementation of Panacea, which aims to promote public Welfare in an effort to achieve the national goals as stated in the preamble to the constitution of 1945;*
- b. *That in the above mentioned importance of statistics mean, that steps must be taken to regulate integrated national statistics in the effort to create a reliable, effective, and efficient National statistics System;*
- c. *That in the law number 6 of 1960 on Censuses and Law Number 7 of 1960 on Statistics are no longer appropriate in light of subsequent developments, community demands, and the requirement of national development;*
- d. *That in light of letter a, b, and c above, a new Law on Statistics is demand necessary;*

*In View of : Article 5 Section (1) and Article 20 section (1) of the Constitution of 1945.*

With The Approval Of:

THE PEOPLE REPRESENTATIVE COUNCIL

OF THE INDONESIA DECREES :

To Stipulate : THE LAW ON STATISTICS

**CHAPTER I**  
**GENERAL PROVISIONS**

*Article 1*

*In this law :*

1. *Statistics are the obtained by collection, preparation, presentation and analysis, and is system which regulates the connection between elements of statistics collection.*
2. *Data are information in the form of numbers which concern the special characteristics of population.*
3. *The National Statistics System is an institution consisting of parts which are interlinked in an order manner to form a totality in statistical collections.*
4. *Statistic activities are measures directed towards providing and disseminating data, advancing the science of statistics, and eventually developing a national statistics system.*
5. *Basic statistics are statistics utilized for a broad range of (Both government and community) Purpose, which have cross-sectoral characteristics, are on a nation and macro scale, and will be the responsibility of the agency.*
6. *Sectoral statistics are statistics utilized to satisfy the need of particular institution in on effort to perform the duties of the administration and to further development, the primary duty of the institution in question.*
7. *Special statistics are statistics utilized to fulfill The specific need of business, education, socioculture, and community interest, undertaken by non government institution, organizations, individuals, and/or other parts of the community.*

8. *A census is a data collected by enumerating a census of all population units in the entire territory of the republic of the Indonesia to determine the characteristic of population at a given time.*
9. *A survey is data collection method whereby a simple census is taken in other estimate the characteristics of a population at a given time.*
10. *The compilation of administrative products is collecting, preparing, presenting and analyzing data from administrative records available from the government and/or community.*
11. *The agency is the BPS – Statistics Indonesia.*
12. *Population is the unit or object of statistical activities, and includes government institutions, non government institutions, organization, individuals, items, and so on.*
13. *A sample is a unit of the population used to estimate the characteristics of population.*
14. *A synopsis is an outline of a statistical collection.*
15. *A conductor of statistical activities may be a government institutions, a non government institution, an organization, an individual, or another part of the community.*
16. *An enumerator is an individual assigned by the conductor of statistical activities to collect data by interviewing, measuring (or using some other method on) the object of statistical activity.*
17. *A respondents a government institution, a non government institution, an organization, an individual, or another part of the community which has been selected as the object of statistical activity.*

## **CHAPTER II**

### **PRINCIPLES, DIRECTION, AND AIMS**

#### *Article 2*

*In addition to the basic principles of national development, this law based on :*

- a. *Integrity;*
- b. *Accuracy; and*
- c. *Currency.*

#### Article 3

*Statistical activities should :*

- a. *support national development;*
- b. *develop a reliable, effective, and efficient national statistics system;*
- c. *increase public awareness of the significance and function of statistics; and*
- d. *support development of science and technology.*

#### Article 4

Statistical activities aim to provide complete, accurate, and current statistical data in order to create a reliable, effective, and efficient national statistic system to support national development.

### **CHAPTER III** **TYPE OF STATISTICS AND METHOD OF DATA COLLECTION**

#### **Part One**

#### **Types of Statistics**

#### Article 5

*Based on the purpose for which they are used, statistics are classified the following types:*

- a. *basic statistics;*
- b. *sectoral statistics; and*
- c. *special statistics.*

## Article 6

- (1) *Basic statistics and sectoral statistics are available for public utilization unless it is specified otherwise in prevailing legislation.*
- (2) *Every individual has equal opportunity to access and make use of special statistics but must maintain regard for the legally protected right of a person or an institution.*

## Part Two

### Data Collection Methods

#### Article 7

Statistics are collected by :

- a. *census;*
- b. *survey;*
- c. *the compilation of administrative products; and*
- d. *other methods in keeping with developments in science and technology.*

#### Article 8

- (1) *Censuses as referred to in article 7 letter a, will be conducted at least once every ten years by the agency, and will consist of :*
  - a. *a population census;*
  - b. *an agricultural census; and*
  - c. *an economic census.*
- (2) *Changes to the Census and when it is to be conducted as referred to in section (1) will be further regulated in a government regulation.*



## Article 9

- (1) *Surveys is referred to in article 7 letter b, will be conducted periodically or at any time in order to obtain detailed data.*
- (2) *Intercensal surveys will be carried out between censuses in order to bridge them.*

## Article 10

- (1) *Compilation of administrative product referred to in article 7 letter c, will be collected by utilizing various documents from administrative records.*
- (2) *Compilation of administrative products will be owned by government institution but will be available for public utilization unless prevailing legislation specifies otherwise.*
- (3) *Every individual will have an equal Opportunity to access the compilation of administrative product owned by a non government institution, an organization, an individual, or another part of the community but must maintain regard for the legally protected right of an individual or an institution.*

## **CHAPTER IV STATISTICS COLLECTION**

### **Part One**

## Article 11

- (1) *The Agency is responsible for basic statistics collection.*
- (2) *When collecting basic statistics referred to in section (1), the agency will obtained date by :*
  - a. *census;*
  - b. *survey;*
  - c. *compilation of administrative product; and*
  - d. *other methods in keeping with developments in science and technology.*

## **Part two**

### **Sectoral Statistics**

#### *Article 12*

- (1) *A government institution will collect sectoral statistics in accordance with the scope of its duties and function, either independently or in cooperation with the agency.*
- (2) *When collecting sectoral statistics, the government institution will obtained data by:*
  - a. *survey;*
  - b. *compilation of administrative products; and*
  - c. *other methods in keeping with developments in science and technology.*
- (3) *Sectoral statistics must be collected in cooperation with the agency when the statistics can only be obtained by census and need to be collected on a national scale.*
- (4) *The results of sectoral statistics activity when carried out by a government institution on its own must be submitted to the agency.*

## **Part Three**

### **Specials Statistics**

#### *Article 13*

- (1) *Specials statistics will be collected by the community whether by a non government institution, an organization, an individual, or another part of the community either independently or in a cooperation with the agency.*
- (2) *The community may collect special statistics as referred to in section (1) by:*
  - a. *Survey;*

- b. *The compilation of administration products; and*
- c. *other methods in keeping with developments in science and technology*

#### Article 14

- (1) *In order to develop a National Statistics System, the community as referred, to in article 13 section (1) must provide the Agency with a synopsis of the statistical activity that it as undertaken when completed.*
- (2) *The synopsis referred to in section (1) should contain:*
  - a. *a title;*
  - b. *the are where statistical activities where conducted;*
  - c. *the population;*
  - d. *the number of respondents;*
  - e. *the time taken;*
  - f. *the statistical method;*
  - g. *the name address of the conductor of statistics activities; and*
  - h. *an abstract.*
- (3) *The synopsis can be delivered by post, a data communication network, or other mean deemed convenient for the conductor of the statistical activity.*
- (4) *The obligation to provide a synopsis as referred to in section (1) does not apply to statistics which are used to fulfill internal requirement.*

### **CHAPTER V PUBLICATION AND DISEMINATION**

#### Article 15

- (1) *The agency may publish the statistics it has collected.*

- (2) *The statistics are to be published in the official Statistics News*

Article 16

*The agency is to disseminate the statistics it has collected.*

**CHAPTER VI  
COORDINATION AND COOPERATION**

Article 17

- (1) *The coordination and cooperation the collection of statistics will be the responsibility of the Agency in consultation with government institutions and the community, at both central and regional levels.*
- (2) *In the frame work of achieving and developing a National Statistics System, the Agency will cooperate with government institutions and the community to standardize concepts, definition classifications, and measurements.*
- (3) *The coordination and cooperation referred to in section (1) are to be conduct on the basis of partnership, and developments in science and technology will be anticipated and applied.*
- (4) *The method and scope of the coordination and cooperation in the collection of statistics between the Agency, government institution, and the community will be further regulated by a presidential Decree.*

Article 18

- (1) *There may also be cooperation in collecting statistics between the Agency, government institutions, and/or the community and international institution, foreign countries institutions in accordance with prevailing legislation.*
- (2) *The cooperation in he collection of statistics referred to in section (1) is based on the principle that the principal conductor of the statistical activities will be the Agency, the government institution, or the Indonesian community.*

**CHAPTER VII**  
**RIGHT AND OBLIGATIONS**

**Part One**  
**Conductor of Statistic Activities**

Article 19

*The conductor of statistical activities may obtain information from respondents on the characteristics of every population which is the object of the research.*

Article 20

*In accordance with prevailing legislation, the conductor of statistical activities must provide equal opportunity to access available statistics.*

Article 21

*The conductor of statistical activities must ensure the confidentiality of the information obtained from respondents.*

**Part Two**

**Enumerator**

Article 22

*Every enumerator from the Agency may enter an appointed working area in order to obtain necessary information.*

Article 23

*Every enumerator must deliver the results of the statistical activity without altering team.*

Article 24

*Stipulation ensuring the confidentiality of the information collected referred to in article 21 also apply to enumerators.*

Article 25

*Every enumerator must display his or her letter of assignment and/or identification, and must observe religious beliefs, local customs, etiquette and public order.*

### **Part Three**

#### **Respondents**

##### *Article 26*

- (1) Every individual has the right of to refuse to be respondent, except when the Agency is collecting basic statistics.*
- (2) Every respondent may turn away any enumerator who fails to satisfy the requirements of article 25.*

##### *Article 27*

*Every respondent must provide the required information when the Agency is collecting basic statistics.*

#### **CHAPTER VIII INSTITUTIONAL ISSUES**

##### *Article 28*

- (1) The government will establish a Agency which will be under and directly responsible to the president.*
- (2) The Agency has regional representatives vertically.*
- (3) Stipulations regarding the Agency's duties, function, organizational structure, and working procedures, as referred to in section (1), will be further regulated by a presidential Decree.*

##### *Article 29*

- (1) The government will establish a statistics community forum which will provide advice on statistics to the Agency.*
- (2) The forum referred to in section (1) will not have a formal structure but will be independent, its member will consist of government representatives, experts, practitioners, and public figure.*

## Article 30

- (1) *A government institution may establish an organizational unit within its field of operation to collect sectoral statistics.*
- (2) *The duties, functions, organizational structural, and working procedures of the organizational unit referred to in section (1) will be regulated by the relevant institution base on prevailing legislation.*
- (3) *When collecting sectoral statistics, the organizational unit referred to in section (1) must coordinate with the Agency to apply standardized concepts, definitions, classifications, and measurements to further develop the National Statistics System, and to support nations development.*

## CHAPTER IX GUIDANCE

### Article 31

*The Agency will cooperate with government institution and the community to guide the statistics collecting body and the community, in order to further increase the community's contributions to, and appreciation of statistic, to develop a National Statistic System, and to support national development.*

### Article 32

*The Agency should provide guidance as referred to in article 31, by:*

- a. *increasing the capabilities of the human resources used in statistics collections;*
- b. *developing statistics as a science;*
- c. *increasing mastery of science and technology which can support statistics collections;*
- d. *creating conditions that support the necessary standardization and development of concepts, definitions, classifications, and measurements in cooperation with other statistics collectors;*
- e. *developing an information statistic system;*
- f. *improving the dissemination of statistical information;*

- g. increasing the ability to use and utilize statistics to support national development;  
and*
- h. promoting public awareness of the significance and function of statistics.*

#### *Article 33*

*The guidance directive referred to in article 31 will be further regulated in a government regulation.*

### **CHAPTER X CRIMINAL PENALTIES/PROVISIONS**

#### *Article 34*

*Any individual who unlawfully conducts a census in breach of article 11 section (2) letter a, will be subject to imprisonment for a period not exceeding two years and a fine not exceeding Rp. 50.000.000*

#### *Article 35*

*Any individual who deliberately violates article 14 section (1), will be subject to imprisonment for a period not exceeding one year or a fine of up to Rp 25.000.000.*

#### *Article 36*

*(1) any conductor of statistical activities who deliberate, and without legal justification, fail to fulfill his or her obligation as set out in article 20, will be subject to imprisonment for one year or a fine not exceeding Rp 25.000.000.*

*(2) any conductor of statistical activities who deliberate violate article 21 will be subject to imprisonment for a period not exceeding five years and a fine not exceeding Rp. 100.000.000.*

#### *Article 37*

*Enumerators who deliberately violate article 24 will be subject to imprisonment for a period not exceeding one years and six month and a fine not exceeding 25.000.000.*



#### Article 38

*Respondent who deliberately violate article 27 will be subject to imprisonment for a period not exceeding one year and six month and a fine not exceeding Rp. 25.000.000.*

#### Article 39

*Any individual who deliberately and without legal justification prevents, interrupts, or causes the conductor of statistical activities to fail to collect basic or sectoral statistics will be subject to imprisonment for a period not exceeding Rp. 100.000.000.*

#### Article 40

*(1) The criminal acts referred to in article 34, article 36 section (2), article 37, article 38, and article 39, are crimes.*

*(2) The criminal acts referred to in article 35 and article 36 section (1) are violation.*

### **CHAPTER XI TRANSITIONAL PROVISION**

#### Article 41

All regulations which implement Law Number 6 of 1960 on censuses and Law Number 7 on Statistics remain effective period they do not conflict with, or have not been repealed by, this Law or any subsequent legislation.

### **CHAPTER XII CLOSING PROVISIONS**

#### Article 42

*When this Law takes effect, Law Number 6 of 1960 on census as Law Number 7 of 1960 on statistics will be invalid.*

#### Article 43

*This Law will taken effect on hen date in is enacted. In order for every individual to know of this law, this legislation must be published in this state gazette of the Republic of Indonesia.*

*Ratified in Jakarta on May 19, 1997*

*The President of Republic of Indonesia*

*Signed*

SOEHARTO

*Promulgated in Jakarta*

*On May 19, 1997*

THE MINISTER / STATE SECRETARY

**OF THE REPUBLIC OF INDONESIA**

*Signed*

MOERDIONO

STATE GAZETTE OF THE REPUBLIC OF INDONESIA OF 1997

NUMBER 39

*Copy of original text*

*Copy of original text*

SECRETARY OF THE CABINET

BPS - STATISTIC OF INDONESIA

OF THE REPUBLIC OF INDONESIA

*Head of the Bureau of  
Law and Regulations,*

*Head of the Bureau of  
Personnel and Organization,*

*signed*

*signed*

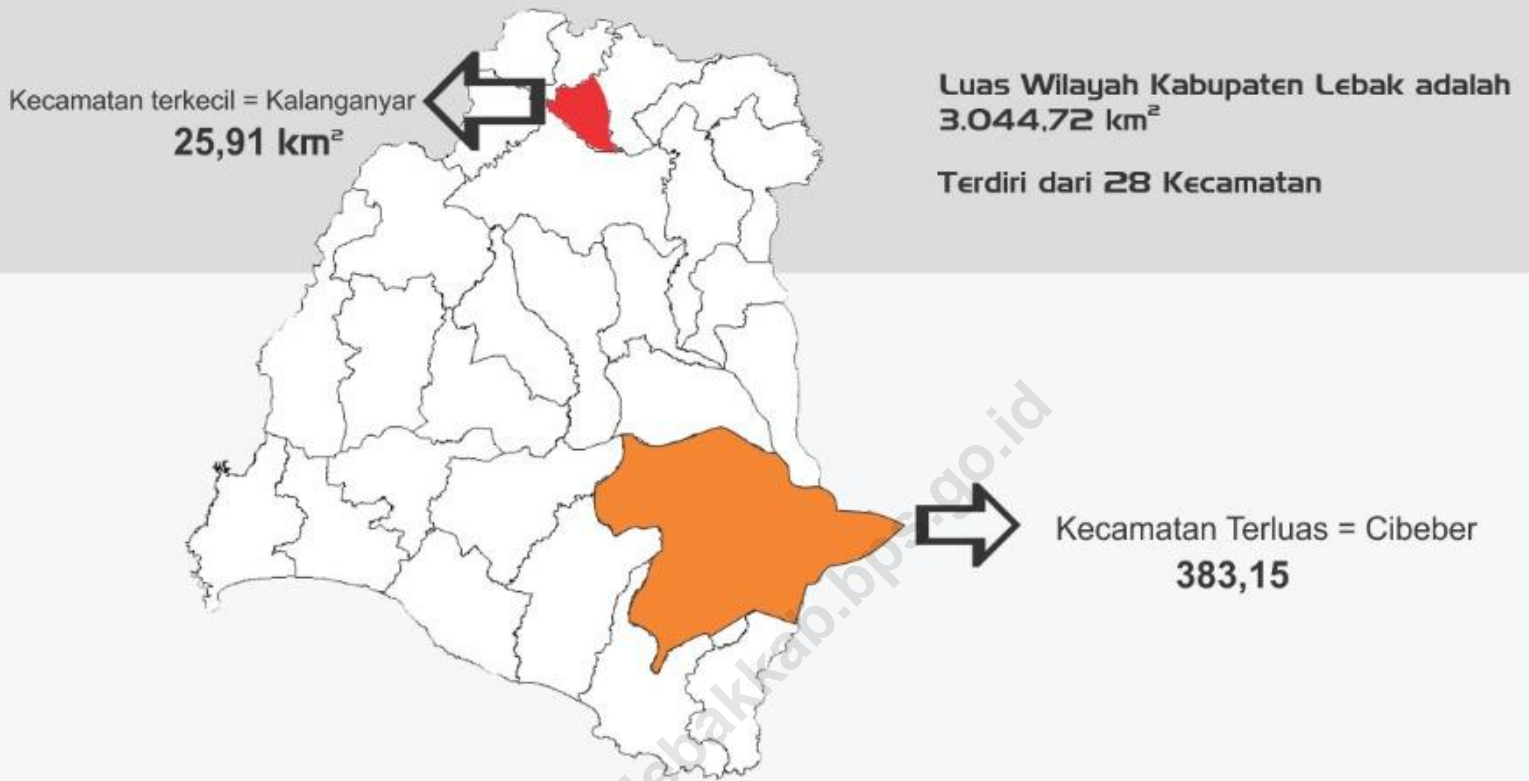
*Lambock V. Nahattands*

*Pietojo, MSA*



# BAB 1

## GEOGRAFIS & IKLIM



### Sungai Kab. Lebak

Bermuara di Laut Jawa dan Bermuara di Samudra Indonesia

### Jarak terdekat di Kab. Lebak

Kab. Pandeglang



**Suhu 27,0 °**

Suhu Udara rata-rata  
Kab. Lebak



**Gunung Halimun**

Gunung Tertinggi di Kab. Lebak  
1.929 M





## KONDISI GEOGRAFIS DAN IKLIM GEOGRAPHICAL CONDITION AND CLIMATE

### 1.1 Letak Geografis / *Geographical Potition*

105°	25'	-	106°	30'	Bujur Timur / <i>of east longitudinal</i>
6°	18'	-	7°	00'	Lintang Selatan / <i>of south latitude</i>

### 1.2 Batas Administratif / *Administratif Boundary*

- Sebelah utara berbatasan dengan Kabupaten Serang  
*From north, Lebak borders on Serang Regency*
- Sebelah selatan dibatasi oleh Samudera Indonesia  
*From south, Lebak border Indonesian Oceans*
- Sebelah barat berbatasan dengan Kabupaten Pandeglang  
*From west, Lebak borders on Pandeglang Regency*
- Sebelah timur berbatasan dengan Kabupaten Tangerang, Kabupaten Bogor, dan Kabupaten Sukabumi  
*From east, it borders by Tangerang Regency, Bogor Regency, and Sukabumi Regency*

### 1.3 Luas Wilayah dan Ketinggian / *Width and Height of Area*

- Luas Wilayah Kabupaten Lebak adalah 304.472 hektar atau 3.044,72 km<sup>2</sup>  
*Lebak Regency Covers 304,472 hectars or 3,044.72 km<sup>2</sup>*
- Ketinggian dari permukaan laut / *Height of sea level*

0	-	200	meter	untuk wilayah sepanjang Pantai Selatan
0	-	200	meters	<i>for some region along Pantai Selatan</i>
201	-	500	meter	untuk wilayah Lebak Tengah
201	-	500	meters	<i>for Midle of Lebak region</i>
501	-	1000	meter dan lebih	untuk wilayah Lebak Timur dengan
501	-	1000	meters and more	puncaknya yaitu: Gunung Sanggabuana dan Gunung Halimun <i>for some region in eastern of Lebak</i> with the top of: <i>Mont Sanggabuana and Month Halimun</i>

## 1.4 Suhu Udara / Temperature

### 1.4.1 Suhu Udara Minimum dan Maksimum / Minimum and Maximum Temperature

📍	Suhu Udara Minimum	/	The Minimum Temperature is	22,1 °	Celcius
📍	Suhu Udara Maksimum	/	The Maximum Temperature is	33,1 °	Celcius

### 1.4.2 Suhu Udara Rata-Rata di Daratan / Average Temperature in Mainland

📍	Suhu Udara di Dataran Rendah	/	Temperature in lowland is	23,8 °	Celcius
📍	Suhu Udara di Dataran Tinggi	/	Temperature in highland is	27,0 °	Celcius

## 1.5 Nama-Nama Gunung dan Ketinggiannya Diatas Permukaan Laut Mountains and their Height on Sea Surface Level

No.	Gunung / Mountain	Ketinggian / Height (m)
(1)	(2)	(3)
1	NYUNGCUNG	1,045
2	HALIMUN	1,929
3	ENDUT	1,297

## 1.6 Nama-Nama Sungai yang Mengalir di Kabupaten Lebak The Rivers Flowing in Lebak Regency

- 📍 Bermuara di Laut Jawa / *The rivers which desembogue to Java Sea*  
Daerah Aliran Sungai Ciujung yang meliputi / *Those are Ciujung currest, consisting of :*
- Sungai Ciujung / *Ciujung River*
  - Sungai Cilaki / *Cilaki River*
  - Sungai Ciberang / *Ciberang River*
  - Sungai Cisimeut / *Cisimeut River*
- 📍 Bermuara di Samudera Indonesia / *The rivers which disembogue to Indonesian Ocean*  
Daerah Aliran Sungai Ciliman dan Cimandur yang meliputi / *Those are Ciliman and Cimandur current, consisting of :*
- Sungai Ciliman dengan anak sungainya / *Ciliman river and its brances*
  - Sungai Cimandur / *Cimandur River*
  - Sungai Cibareno / *Cibareno River*
  - Sungai Cisiih / *Cisiih River*
  - Sungai Cihara / *Cihara River*
  - Sungai Cipogar / *Cipogar River*
  - Sungai Cibaliung / *Cibaliung River*

Tabel

1.7

Table

Rincian Luas Wilayah (Ha), Ketinggian Di Atas Permukaan Laut (m), dan Jarak ke Kota Rangkasbitung, 2017

*Detail of Wide Region (Ha), Height of Sea Level (m), and Distance to Rangkasbitung City, 2017*

No.	Nama Kecamatan	Luas Wilayah	Ketinggian	Jarak ke Kota Rangkasbitung
(1)	<i>District</i>	<i>Wide Region</i>	<i>Height</i>	<i>Distance to Rangkasbitung City</i>
(1)	(2)	(3)	(4)	(5)
		(ha)	(m)	(km)
1	Malingping	9.217	40	100
2	Wanasalam	13.429	40	99
3	Panggarangan	16.336	4	127
4	Cihara	15.957	4	105
5	Bayah	15.374	3	135
6	Cilograng	10.720	3	160
7	Cibeber	38.315	200	152
8	Cijaku	7.436	70	80
9	Cigemblong	7.529	70	77
10	Banjarsari	14.531	120	70
11	Cileles	12.498	164	50
12	Gunung kencana	14.577	170	58
13	Bojongmanik	5.821	200	36
14	Cirinten	9.112	200	45
15	Leuwidamar	14.691	230	20
16	Muncang	8.498	260	42
17	Sobang	10.720	260	62
18	Cipanas	7.538	180	38
19	Lebak Gedong	6.255	180	47
20	Sajira	11.098	165	27
21	Cimarga	18.343	220	9
22	Cikulur	6.606	240	17
23	Warunggunung	4.953	250	10
24	Cibadak	4.134	220	5
25	Rangkasbitung	4.951	217	1
26	Kalanganyar	2.591	217	1
27	Maja	5.987	140	21
28	Curugbitung	7.255	140	34
<b>Kabupaten Lebak</b>		<b>340.472</b>	<b>217</b>	

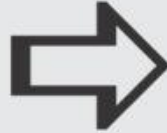


**Tabel 1.8** Perkiraan Jarak dari Kota Rangkasbitung ke Beberapa Kota, 2017  
**Table 1.8** *Estimation of Distance from Rangkasbitung City to Some Cities, 2017*

No.	Kota / City	Jarak / Distance (km)
(1)	(2)	(3)
1	Pandeglang	22
2	Serang	41
3	Tangerang	106
4	Jakarta	131
5	Bekasi	160
6	Karawang	204
7	Purwakarta	244
8	Subang	292
9	Bogor	98
10	Sukabumi	158
11	Cianjur	188
12	Bandung	248
13	Sumedang	293
14	Garut	311
15	Tasikmalaya	354
16	Ciamis	369
17	Kuningan	392
18	Cirebon	360
19	Majalengka	318
20	Indramayu	336

# BAB 2 PEMERINTAHAN

Kab. Lebak



Kab. Lebak

Terdiri dari



400.622 Kepala Keluarga


Dan



561.965 Akte Kelahiran

## DPRD Kab. Lebak

 44 Laki-laki

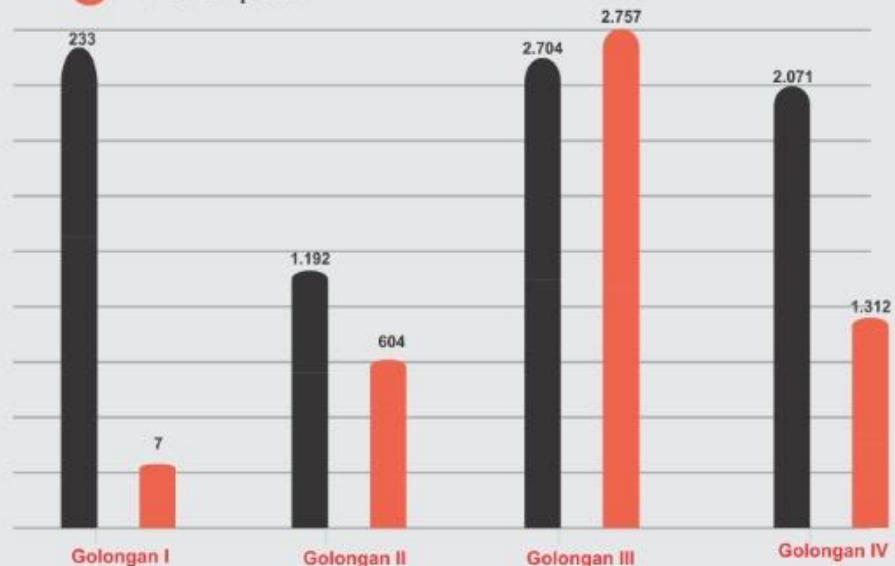
 6 Perempuan



## PNS Pemerintah Kabupaten Lebak

TAHUN 2017

● Laki-laki  
● Perempuan



Jumlah Total Keseluruhan PNS Kab. Lebak **10.130**



## 2.1 PEMBAGIAN WILAYAH MENURUT WILAYAH PEMBANGUNAN ZONE DIVISION BASED ON REGIONAL DEVELOPMENT

Untuk kepentingan pembangunan, secara artifisial dibentuk wilayah-wilayah yang mempunyai sisi relatif sama, dalam arti homogenitas wilayah yang untuk selanjutnya disebut wilayah pembangunan. Di Kabupaten Lebak, ada 4 (empat) wilayah pembangunan, yaitu:

- 1 **Wilayah pembangunan Lebak Utara**, yang meliputi Kecamatan Rangkasbitung, Kecamatan Warunggunung, Kecamatan Cikulur, Kecamatan Cimarga, Kecamatan Maja, Kecamatan Curugbitung, dan Kecamatan Kalanganyar. Ditujukan sebagai wilayah perdagangan dan industri. baik industri hulu maupun industri hilir. diharapkan pula sebagai industri pengolahan hasil - hasil pertanian.
- 2 **Wilayah pembangunan Lebak Selatan**, wilayah ini meliputi Kecamatan Malingping, Kecamatan Wanasalam, Kecamatan Cijaku, Kecamatan Panggarangan, Kecamatan Bayah, Kecamatan Cilograng, Kecamatan Cibeber, Kecamatan Cigemblong, dan Kecamatan Cihara. Dengan karakteristik yang unik, yaitu sebagian berada di pegunungan (Gunung Gede dan Gunung Sanggabuana) dan sebagian merupakan daerah berpantai. Wilayah ini diperuntukkan sebagai wilayah pembangunan yang berpotensi dibidang pertanian tanaman pangan, perikanan laut, pertambangan dan pariwisata.

*Based on the regional development treatment, Lebak Regency is divided into 4 (four) regions. Concerning the homogeneity of the regions, it is purposed to run developmnet process by dividing the areas into zones in which posses similarity of regional characteristic to have certain development treatment. Those zones are:*

**North Lebak development zone**, it covers Rangkasbitung District, Warunggunung District, Cikulur District, Cimarga District, Maja District, Curugbitung District, and Kalanganyar District. This zone is treated as trade and industrial area especially for argo-industry.

**South Lebak development zone**, it covers Malingping District, Wanasalam District, Cijaku District, Panggarangan District, Bayah District, Cilograng District, Cibeber District, Cigemblong District, and Cihara District. This area has special character, one side is muntainous area such as mount Gede and mount Sanggabuana. The other side is on outerline. This area is supposed tobe appropriate as farming, marine fishery, mining and tourism area.

**3 Wilayah pembangunan Lebak Timur**, meliputi Kecamatan Cipanas, Kecamatan Muncang, Kecamatan Sobang, Kecamatan Sajira, Kecamatan Leuwidamar, Kecamatan Bojongmanik, Kecamatan Lebakgedong, dan Kecamatan Cirinten. Wilayah ini merupakan daerah perbukitan dipegunungan Kendeng sehingga baik untuk perkebunan kecil dan perkebunan besar.

***East Lebak development zone**, it covers Cipanas District, Muncang District, Sobang District, Sajira District, Leuwidamar District, Bojongmanik District, Lebakgedong District, and Cirinten District. This area is located on mountainous and hilly area of Kendeng mountain. this area is supposed to be potential as plantation area.*

**4 Wilayah pembangunan Lebak Barat**, wilayah pembangunan ini meliputi Kecamatan Banjarsari, Kecamatan Gunungkencana dan Kecamatan Cileles. Wilayah ini masih memiliki hutan lindung. Dengan kontur tanah yang ada, wilayah ini baik untuk perkebunan besar dan kecil.

***West Lebak development zone**, it covers Banjarsari District, Gunung Kencana District, and Cileles District. It is also treated as protected forest. This area has main priority as nation and public owned plantation.*

<https://lebakkab.bps.go.id>

**Tabel** 2.2 **Nama Kecamatan Dan Banyaknya Desa/Kelurahan Di Kabupaten Lebak, 2017**  
**Table** 2.2 **District's Name and Number of Village/Special Villages in Lebak Regency, 2017**

No	Kecamatan <i>District</i>	Luas Wilayah <i>Wide Region</i> (Ha)	Jumlah Desa/Kelurahan <i>Number of Villages/Special Villages</i>
(1)	(2)	(3)	(4)
1	Malingping	9.217	14
2	Wanasalam	13.429	13
3	Panggarangan	16.336	11
4	Cihara	15.957	9
5	Bayah	15.374	11
6	Cilograng	10.720	10
7	Cibeber	38.315	22
8	Cijaku	7.436	10
9	Cigemblong	7.529	9
10	Banjarsari	14.531	20
11	Cileles	12.498	12
12	Gunung kencana	14.577	12
13	Bojongmanik	5.821	9
14	Cirinten	9.112	10
15	Leuwidamar	14.691	12
16	Muncang	8.498	12
17	Sobang	10.720	10
18	Cipanas	7.538	14
19	Lebak Gedong	6.255	6
20	Sajira	11.098	15
21	Cimarga	18.343	17
22	Cikukur	6.606	13
23	Warunggunung	4.953	12
24	Cibadak	4.134	15
25	Rangkasbitung	4.951	16
26	Kalanganyar	2.591	7
27	Maja	5.987	14
28	Curugbitung	7.255	10
<b>Jumlah / Total</b>		<b>304.472</b>	<b>345</b>

Sumber: Bappeda Kabupaten Lebak  
 Source : Regional Planning Board of Lebak Regency

**Tabel** **2.3** **Banyaknya Desa/Kelurahan, Rukun Warga (RW) dan Rukun Tetangga (RT), 2017**  
**Table** **2.3** **Number of Villages/Special Villages, RW and RT, 2017**

No.	Kecamatan <i>District</i>	Desa <i>Village</i>	Kelurahan <i>Special Village</i>	R W	R T
(1)	(2)	(3)	(4)	(5)	(6)
1	Malingping	14	-	49	207
2	Wanasalam	13	-	49	196
3	Panggarangan	11	-	67	208
4	Cihara	9	-	49	139
5	Bayah	11	-	88	255
6	Cilograng	10	-	85	166
7	Cibeber	22	-	134	291
8	Cijaku	10	-	32	119
9	Cigemblong	9	-	30	108
10	Banjarsari	20	-	75	301
11	Cileles	12	-	60	214
12	Gunung kencana	12	-	51	155
13	Bojongmanik	9	-	38	141
14	Cirinten	10	-	53	170
15	Leuwidamar	12	-	73	300
16	Muncang	12	-	40	163
17	Sobang	10	-	39	205
18	Cipanas	14	-	54	270
19	Lebak Gedong	6	-	17	84
20	Sajira	15	-	64	243
21	Cimarga	17	-	93	306
22	Cikukur	13	-	49	207
23	Warunggunung	12	-	58	246
24	Cibadak	15	-	67	275
25	Rangkasbitung	16	5	136	539
26	Kalanganyar	7	-	39	129
27	Maja	14	-	54	225
28	Curugbitung	10	-	37	133
<b>Jumlah / Total</b>		<b>340</b>	<b>5</b>	<b>1.680</b>	<b>5.995</b>

Sumber: Bappeda Kabupaten Lebak  
 Source : Regional Planning Board of Lebak Regency

**Tabel 2.4** Nama Kecamatan dan Desa / Kelurahan di Kabupaten Lebak, 2017  
**Table** *Name of Districts and Villages / Special Villages in Lebak Regency, 2017*

Kecamatan <i>District</i> (1)	Desa / Kelurahan <i>Villages / Special Villages</i> (2)	Kecamatan <i>District</i> (3)	Desa / Kelurahan <i>Villages / Special Villages</i> (4)
MALINGPING	1 SUKAMANAH	PANGGARANGAN	1 SITUREGEN
	2 MALINGPING SELATAN		2 SUKAJADI
	3 CILANGKAHAN		3 HEGARMANAH
	4 PAGELARAN		4 PANGGARANGAN
	5 KERSARATU		5 MEKARJAYA
	6 SUKARAJA		6 SINDANGGRATU
	7 KADUJAJAR		7 CIMANDIRI
	8 MALINGPING UTARA		8 GUNUNG GEDE
	9 RAHONG		9 SOGONG
	10 SANGHIANG		10 JATAKE
	11 BOLANG		11 CIBARENGKOK
	12 SUMBER WARAS		
	13 CIPEUNDEUY		
	14 SENANGHATI		
WANASALAM	1 MUARA	CIHARA	1 PONDOKPANJANG
	2 WANASALAM		2 CIPARAHU
	3 SUKATANI		3 CIHARA
	4 CIKEUSIK		4 KARANGKAMULYAN
	5 BEJOD		5 PANYAUNGAN
	6 CIPEDANG		6 MEKARSARI
	7 CISARAP		7 LEBAK PEUNDEUY
	8 PARUNGSARI		8 CITEPUSEUN
	9 CIPEUCANG		9 BARUNAI
	10 PARUNGPANJANG		
	11 KETAPANG		
	12 CILANGKAP		
	13 KARANG PAMINDANGAN		

Sumber: Bappeda Kabupaten Lebak

Source : *Regional Planning Board of Lebak Regency*



Lanjutan Tabel / Continued Table 2.4

Kecamatan District	Desa / Kelurahan Villages / Special Villages	Kecamatan District	Desa / Kelurahan Villages / Special Villages
(1)	(2)	(3)	(4)
5 BAYAH	1 BAYAH BARAT	11 SUKAMULYA 12 CITOREK TENGAH 13 CITOREK TIMUR 14 CITOREK KIDUL 15 KUJANGSARI 16 SITUMULYA 17 SINARGALIH 18 WANASARI 19 GUNUNG WANGUN 20 CITOREK BARAT 21 CITOREK SABRANG 22 CIHERANG	
	2 DARMASARI		
	3 SAWARNA		
	4 CIDIKIT		
	5 BAYAH TIMUR		
	6 CIMANCAK		
	7 SUWAKAN		
	8 PASIRGOMBONG		
	9 CISUREN		
	10 SAWARNA TIMUR		
	11 PAMUBULAN		
6 CILOGRANG	1 CIBARENO	8 CIJAKU	1 KANDANGSAPI
	2 CILOGRANG		2 CIHUJAN
	3 LEBAKTIPAR		3 CIAPUS
	4 CIKATOMAS		4 CIJAKU
	5 CIJENGKOL		5 MEKARJAYA
	6 PASIRBUNGUR		6 CIPALABUH
	7 CIKAMUNDING		7 CIBEUREUM
	8 GIRIMUKTI		8 CIMENGA
	9 CIREUNDEU		9 SUKASENANG
	10 GUNUNGBATU		10 KAPUNDUHAN
7 CIBEBER	1 CIKOTOK	9 CIGEMBLONG	1 PEUCANGPARI
	2 CIBEBER		2 CIBUNGUR
	3 WARUNGBANTEN		3 CIKARET
	4 NEGLASARI		4 CIKADONGDONG
	5 MEKARSARI		5 CIKARATUAN
	6 CIKADU		6 MUGIJAYA
	7 KUJANGJAYA		7 CIGEMBLONG
	8 CISUNGSANG		8 CIKATE
	9 HEGARMAHAH		9 WANGUNJAYA
	10 CIHAMBALI		

Sumber: Bappeda Kabupaten Lebak

Source : Regional Planning Board of Lebak Regency

Lanjutan Tabel / *Continued Table 2.4*

Kecamatan <i>District</i>	Desa / Kelurahan <i>Villages / Special Villages</i>	Kecamatan <i>District</i>	Desa / Kelurahan <i>Villages / Special Villages</i>
(1)	(2)	(3)	(4)
10 BANJARSARI	1 KERTARAHARJA	12 GUNUNGKENCANA	1 GUNUNGKENDENG
	2 KERTA		2 CIMANYANGRAY
	3 BOJONGJURUH		3 KERAMATJAYA
	4 LEBAKKEUSIK		4 BULAKAN
	5 LEUWIIPUH		5 CICARINGIN
	6 TAMANSARI		6 CIAKAR
	7 CILEGONG ILIR		7 CISAMPANG
	8 CISAMPIH		8 BOJONG KONENG
	9 JALUPANG GIRANG		9 CIGINGGANG
	10 CIDAHU		10 GUNUNG KENCANA
	11 KEUSIK		11 SUKANEGERA
	12 CIRUJI		12 TANJUNGSARI INDAH
	13 CIBATURKEUSIK	13 BOJONGMANIK	1 KEBONCAU
	14 BENDUNGAN		2 CIMAYANG
	15 KUMPAY		3 PARAKANBEUSI
	16 GUNUNGSARI		4 BOJONGMANIK
	17 KADUHAUK		5 MEKARMANIK
	18 LABANJAYA		6 KADURAHAYU
	19 UMBULJAYA		7 HARJAWANA
	20 KERTARAHAYU		8 PASIR BITUNG
11 CILELES	1 MEKARJAYA	14 CIRINTEN	9 MEKAR RAHAYU
	2 PASINDANGAN		1 PARAKANLIMA
	3 KUJANGSARI		2 KADUDAMAS
	4 PARUNGKUJANG		3 DATARCAE
	5 CIKAREO		4 KAROYA
	6 CILELES		5 NANGERANG
	7 MARGAMULYA		6 CIRINTEN
	8 CIPADANG		7 KARANGNUNGGAL
	9 DAROYON		8 CEMPAKA
	10 PRABUGANTUNGAN		9 BADUR
	11 GUMURUH	10 CIBARANI	
	12 BANJARSARI		

Sumber: Bappeda Kabupaten Lebak

Source : *Regional Planning Board of Lebak Regency*

Lanjutan Tabel / Continued Table 2.4

Kecamatan District		Desa / Kelurahan Villages / Special Villages		Kecamatan District		Desa / Kelurahan Villages / Special Villages	
(1)		(2)		(3)		(4)	
15	LEUWIDAMAR	1	KANEKES	17	SOBANG	1	SINARJAYA
		2	NAYAGATI			2	CIROMPANG
		3	BOJONG MENTENG			3	SUKAMAJU
		4	CISIMEUT			4	MAJASARI
		5	MARGAWANGI			5	CIPARASI
		6	SANGKANWANGI			6	SINDANGLAYA
		7	JALUPANG MULYA			7	SOBANG
		8	LEUWIDAMAR			8	SUKAJAYA
		9	CIBUNGUR			9	HARIANG
		10	LEBAK PARAHANG			10	SUKARESMI
		11	WANTISARI				
				12	CISIMEUT RAYA	18	CIPANAS
16	MUNCANG			2	GIRILAYA		
		1	PASIREURIH	3	JAYAPURA		
		2	PASIRNANGKA	4	GIRIHARJA		
		3	CIKARANG	5	BINTANGSARI		
		4	CIMINYAK	6	CIPANAS		
		5	LEUWICOO	7	LUHURJAYA		
		6	MUNCANG	8	SIPAYUNG		
		7	SUKANAGARA	9	BINTANGRESMI		
		8	SINDANGWANGI	10	MALANGSARI		
		9	JAGARAKSA	11	SUKASARI		
		10	TANJUNGWANGI	12	HAURGAJRUG		
		11	MEKARWANGI	13	TALAGAHANG		
12	GIRI JAGABAYA	14	HARUMSARI				

Sumber: Bappeda Kabupaten Lebak  
Source : Regional Planning Board of Lebak Regency

Lanjutan Tabel / Continued Table 2.4

Kecamatan <i>District</i>	Desa / Kelurahan <i>Villages / Special Villages</i>	Kecamatan <i>District</i>	Desa / Kelurahan <i>Villages / Special Villages</i>
(1)	(2)	(3)	(4)
19 LEBAKGEDONG	1 LEBAKGEDONG	21 CIMARGA	1 SARAGENI
	2 LEBAKSITU		2 JAYASARI
	3 CILADAEUN		3 MARGATIRTA
	4 BANJARSARI		4 GUNUNG ANTEN
	5 LEBAKSANGKA		5 SANGKAN MANIK
	6 BANJAR IRIGASI		6 SUDAMANIK
20 SAJIRA	1 MARAYA	22 CIKULUR	7 GIRIMUKTI
	2 MARGALUYU		8 JAYAMANIK
	3 SUKAMARGA		9 MARGALUYU
	4 SINDANGSARI		10 SANGIANG JAYA
	5 SAJIRAMEKAR		11 TAMBAK
	6 SAJIRA		12 MARGA JAYA
	7 SUKARAME		13 CIMARGA
	8 CALUNGBUNGUR		14 MEKAR JAYA
	9 SUKAJAYA		15 INTEN JAYA
	10 PAJA		16 KARYA JAYA
	11 MEKARSARI		17 MEKARMULYA
	12 PAJAGAN		1 ANGGALAN
	13 PARUNGSARI		2 MUARADUA
	14 BUNGUR MEKAR		3 MUNCANGKOPONG
	15 CIUYAH		4 TAMAN JAYA
	5 CURUGPANJANG		
	6 CIKULUR		
	7 CIGOONG SELATAN		
	8 CIGOONG UTARA		
	9 SUMURBANDUNG		
	10 SUKAHARJA		
	11 SUKADAYA		
	12 PARAGE		
	13 PASIR GINTUNG		

Sumber: Bappeda Kabupaten Lebak  
 Source : Regional Planning Board of Lebak Regency

Lanjutan Tabel / Continued Table 2.4

Kecamatan District	Desa / Kelurahan Villages / Special Villages	Kecamatan District	Desa / Kelurahan Villages / Special Villages
(1)	(2)	(3)	(4)
23 WARUNGGUNUNG	1 PASIRTANGKIL	25 RANGKAS BITUNG	1 PASIR TANJUNG
	2 SUKAREDAH		2 RANGKASBITUNG TIMUR
	3 SELARAJA		3 RANGKASBITUNG BARAT
	4 WARUNGGUNUNG		4 MUARA CIUJUNG TIMUR
	5 CIBUAH		5 JATIMULYA
	6 BAROS		6 CIMANGEUNGTEUNG
	7 SINDANGSARI		7 CITERAS
	8 BANJARSARI		8 MEKARSARI
	9 CEMPAKA		9 NAMENG
	10 PADASUKA		10 KOLELET WETAN
	11 SUKARAJA		11 SUKAMANAH
	12 JAGABAYA		12 PABUARAN
			13 CIJORO PASIR
24 CIBADAK	1 TAMBAKBAYA		14 CIJORO LEBAK
	2 BOJONGLELES		15 MUARA CIUJUNG BARAT
	3 KADUAGUNG TIMUR		16 NARIMBANG MULIA
	4 KADUAGUNG BARAT		
	5 MALABAR	26 KALANGANYAR	1 CILANGKAP
	6 PASAR KEONG		2 PASIR KUPA
	7 CIBADAK		3 AWEH
	8 PANANCANGAN		4 SUKAMEKARSARI
	9 ASEM		5 KALANGANYAR
	10 CISANGU		6 SANGIANG TANJUNG
	11 BOJONGCAE		7 CIKATAPIS
	12 CIMENTENG JAYA		
	13 MEKAR AGUNG		
	14 ASEM		
	MARGALUYU		
	15 KADUAGUNG TENGAH		

Sumber: Bappeda Kabupaten Lebak

Source : Regional Planning Board of Lebak Regency

Lanjutan Tabel / *Continued Table 2.4*

Kecamatan <i>District</i>	Desa / Kelurahan <i>Villages / Special Villages</i>	Kecamatan <i>District</i>	Desa / Kelurahan <i>Villages / Special Villages</i>
(1)	(2)	(3)	(4)
27 MAJA	1 CILANGKAP 2 PASIR KECAPI 3 MEKARSARI 4 SANGIANG 5 TANJUNG SARI 6 MAJA 7 CURUG BADAK 8 PASIR KEMBANG 9 PADASUKA 10 GUBUGCIBEUREUM 11 BINONG 12 SINDANGMULYA 13 BUYUT MEKAR 14 MAJA BARU		
28 CURUGBITUNG	1 GURADOG 2 CANDI 3 SEKARWANGI 4 CURUGBITUNG 5 CIBURUY 6 MAYAK 7 CILAYANG 8 CIPINING 9 CIDADAP 10 LEBAKASIH		

Sumber: Bappeda Kabupaten Lebak

Source : *Regional Planning Board of Lebak Regency*

**Tabel** 2.5 **Luas Daerah dan Pembagian Daerah Administrasi di Kabupaten Lebak, 2016**  
**Table** 2.5 **Areas and Number of Administrative Units by District in Lebak Regency, 2016**

No	KECAMATAN District	Luas / Area		IBUKOTA CAPITAL	BANYAKNYA Number of		
		Km <sup>2</sup>	%		DESA Village	KELURAHAN Special Village	JUMLAH Total
-1	-2	-3	-4	-5	-6	-7	-8
1	Malingping	92,17	3,03	Malingping Selatan	14	-	14
2	Wanasalam	134,29	4,41	Bejod	13	-	13
3	Panggarangan	163,36	5,37	Situregen	11	-	11
4	Cihara	159,57	5,24	Cihara	9	-	9
5	Bayah	153,74	5,05	Bayah Barat	11	-	11
6	Cilograng	107,20	3,52	Gunung Batu	10	-	10
7	Cibeber	383,15	12,58	Warung Banten	22	-	22
8	Cijaku	74,36	2,44	Cijaku	10	-	10
9	Cigemblong	75,29	2,47	Cigemblong	9	-	9
10	Banjarsari	145,31	4,77	Cidahu	20	-	20
11	Cileles	124,98	4,10	Cikareo	12	-	12
12	Gunung kencana	145,77	4,79	Gunung kencana	12	-	12
13	Bojongmanik	58,21	1,91	Bojongmanik	9	-	9
14	Cirinten	91,12	2,99	Cirinten	10	-	10
15	Leuwidamar	146,91	4,83	Lebak Parahiang	12	-	12
16	Muncang	84,98	2,79	Muncang	12	-	12
17	Sobang	107,20	3,52	SinarJaya	10	-	10
18	Cipanas	75,38	2,48	Sipayung	14	-	14
19	Lebak Gedong	62,55	2,05	Banjarsari	6	-	6
20	Sajira	110,98	3,64	Sajira	15	-	15
21	Cimarga	183,43	6,02	Margajaya	17	-	17
22	Cikukur	66,06	2,17	Curugpanjang	13	-	13
23	Warunggunung	49,53	1,63	Selaraja	12	-	12
24	Cibadak	41,34	1,36	Pasarkeong	15	-	15
25	Rangkasbitung	49,51	1,63	Muara Ciujung Timur	11	5	16
26	Kalanganyar	25,91	0,85	Pasir Kupa	7	-	7
27	Maja	59,87	1,97	Maja	14	-	14
28	Curugbitung	72,55	2,38	Curugbitung	10	-	10
	<b>Lebak</b>	<b>3.044,72</b>	<b>100</b>	<b>Rangkasbitung</b>	<b>340</b>	<b>5</b>	<b>345</b>

Sumber: Bappeda Kabupaten Lebak

Source : Regional Planning Board of Lebak Regency

**Tabel**  
**Table** 2.6.1

**Jumlah Kepala Keluarga di Kabupaten Lebak, 2017**  
**Number of Patriachs in Lebak Regency, 2017**

No	Kecamatan <i>District</i>	Jumlah Kepala Keluarga <i>Number of Patriachs</i>
(1)	(2)	(3)
1	Malingping	20.071
2	Wanasalam	16.522
3	Panggarangan	11.846
4	Cihara	9.950
5	Bayah	13.677
6	Cilograng	10.500
7	Cibeber	18.290
8	Cijaku	8.904
9	Cigemblong	7.019
10	Banjarsari	19.230
11	Cileles	15.636
12	Gunung kencana	10.876
13	Bojongmanik	7.473
14	Cirinten	8.825
15	Leuwidamar	16.397
16	Muncang	10.170
17	Sobang	9.664
18	Cipanas	15.130
19	Lebak Gedong	6.375
20	Sajira	15.393
21	Cimarga	19.856
22	Cikukur	15.741
23	Warunggunung	17.247
24	Cibadak	19.750
25	Rangkasbitung	39.385
26	Kalanganyar	10.206
27	Maja	16.307
28	Curugbitung	10.182
<b>Jumlah / Total</b>		<b>400.622</b>

Sumber: Dinas Kependudukan dan Catatan Sipil Kab. Lebak  
Source: Population and Civil Service of Lebak Regency



**Tabel** **2.6.2** **Jumlah Penerbitan Akta Catatan Sipil di Kabupaten Lebak, 2017**  
**Table** **2.6.2** **Number of Publication of Civil Official Documents in Lebak Regency, 2017**

No	Kecamatan District	Akta Kelahiran Birth Certificate
(1)	(2)	(3)
1	Malingping	27.939
2	Wanasalam	23.299
3	Panggarangan	16.124
4	Cihara	14.016
5	Bayah	20.082
6	Cilograng	15.082
7	Cibeber	23.280
8	Cijaku	12.450
9	Cigemblong	9.778
10	Banjarsari	23.041
11	Cileles	20.461
12	Gunung kencana	15.001
13	Bojongmanik	12.272
14	Cirinten	12.590
15	Leuwidamar	23.639
16	Muncang	14.241
17	Sobang	13.607
18	Cipanas	22.142
19	Lebak Gedong	10.476
20	Sajira	22.839
21	Cimarga	27.214
22	Cikulur	21.073
23	Warunggunung	25.382
24	Cibadak	25.861
25	Rangkasbitung	57.337
26	Kalanganyar	15.291
27	Maja	22.425
28	Curugbitung	15.050
<b>Jumlah / Total</b>		<b>561.965</b>

Sumber: Dinas Kependudukan dan Catatan Sipil Kab. Lebak  
 Source: Population and Civil Service of Lebak Regency

Tabel

2.7.1

Jumlah Pegawai Negeri Sipil Menurut Golongan dan Jenis Kelamin di Lingkungan Pemda, 2017

Table

Number of Lebak Regency Civil Servant by Grade and Gender, 2017

No.	Pangkat	Golongan/Ruang Gaji Grade	Laki-Laki Man	Perempuan Women	Jumlah Total
(1)	(2)	(3)	(4)	(5)	(6)
1	Pembina Utama	IV / e	-	-	-
2	Pembina Utama Madya	IV / d	2	-	2
3	Pembina Utama Muda	IV / c	29	3	32
4	Pembina Tk. I	IV / b	194	126	320
5	Pembina	IV / a	1577	1086	2663
<b>Total Golongan IV</b>			<b>1802</b>	<b>1215</b>	<b>3017</b>
6	Penata Tk I	III / d	511	358	869
7	Penata	III / c	521	502	1023
8	Penata Muda Tk I	III / b	661	783	1444
9	Penata Muda	III / a	723	858	1581
<b>Total Golongan III</b>			<b>2416</b>	<b>2501</b>	<b>4917</b>
10	Pengatur Tk I	II / d	176	203	379
11	Pengatur	II / c	370	384	754
12	Pengatur Muda Tk I	II / b	274	143	417
13	Pengatur Muda	II / a	323	97	420
<b>Total Golongan II</b>			<b>1143</b>	<b>827</b>	<b>1970</b>
14	Juru Tk I	I / d	18	-	18
15	Juru	I / c	79	4	83
16	Juru Muda Tk I	I / b	8	0	8
17	Juru Muda	I / a	114	3	117
<b>Total Golongan I</b>			<b>219</b>	<b>7</b>	<b>226</b>
<b>Jumlah / Total</b>			<b>5.580</b>	<b>4.550</b>	<b>10.130</b>

Sumber: Kantor BKPP Kabupaten Lebak  
 Source: Office of BKPP in Lebak Regency

**Tabel 2.7.2 Jumlah Pegawai Negeri Sipil (PNS) Menurut Kantor dan Jenis Kelamin di Lingkungan Pemda, 2017**  
**Table Number of Lebak Regency Civil Servant by Office and Gender, 2017**

No.	Dinas/Instansi <i>Institution</i>	Jenis Kelamin / Gender		Jumlah <i>Total</i>
		Laki-Laki <i>Man</i>	Perempuan <i>Woman</i>	
(1)	(2)	(3)	(4)	(5)
1	Sekretariat Daerah	87	23	110
2	Sekretariat DPRD	21	7	28
3	Dinas Pendidikan	3614	3299	6913
4	Dinas Kesehatan	264	732	996
5	Dinas Pertanian	133	33	166
6	Dinas Peternakan	26	9	35
7	Dinas Kehutanan dan Perkebunan	-	-	-
8	Dinas Kelautan dan Perikanan	25	6	31
9	Dinas Pertambangan dan Energi	-	-	-
10	Dinas Perhubungan	41	8	49
11	Dinas Kependudukan dan Pencacatan Sipil	20	21	41
12	Dinas Bina Marga	247	19	266
13	Dinas Cipta Karya	-	-	-
14	Dinas Sumber Daya Air	-	-	-
15	Dinas Kebersihan	-	-	-
16	Dinas Porabudpar	16	2	18
17	Dinas Tenaga Kerja dan Sosial	12	5	17
18	Dinas Perindustrian dan Perdagangan	24	9	33
19	Dinas Koperasi dan UKM	19	3	22
20	Dinas Pendapatan dan Pengelolaan Keuangan Daerah	27	13	40
21	RSUD dr. Adjidarmo	102	163	265
22	Dinas BKPP	22	13	35

Sumber: Kantor BKPP Kabupaten Lebak

Source Office of BKPP in Lebak Regency

Lanjutan Tabel / *Continued Table 2.7.2*

No.	Dinas/Instansi <i>Institution</i>	Jenis Kelamin / <i>Gender</i>		
		Laki-Laki <i>Man</i>	Perempuan <i>Woman</i>	Jumlah <i>Total</i>
(1)	(2)	(3)	(4)	(5)
23	Badan Penanaman Modal dan Pelayanan Perijinan	13	11	24
24	Badan Lingkungan Hidup	88	12	100
25	Kepala Badan Pemberdayaan Perempuan dan KB	20	24	44
26	Kepala Badan Pemberdayaan Masyarakat dan Pemerintahan Desa	18	6	24
27	BAPPEDA	24	12	36
28	Badan Pelaksana Penyuluhan Pertanian, Perikanan dan Kehutanan	-	-	-
29	Badan Penanggulangan Bencana Daerah	10	1	11
30	Inspektorat Daerah	28	13	41
31	Kantor Kesbangpol dan Linmas	8	2	10
32	Kantor Diklat	-	-	-
33	Kantor Perpustakaan dan Arsip	11	8	19
34	Kantor Pengelolaan Alat Berat dan Perbengkalan	-	-	-
35	Kantor Satpol PP	64	2	66
36	Sekretariat KPU	5	1	6
37	Sekretariat KORPRI	3	1	4
38	Kantor Kecamatan Rangkasbitung	12	7	19
39	Kantor Kecamatan Kalanganyar	17	1	18
40	Kantor Kecamatan Cibadak	22	1	23
41	Kantor Kecamatan Warunggunung	16	3	19
42	Kantor Kecamatan Cimarga	19	2	21
43	Kantor Kecamatan Cikulur	19	2	21
44	Kantor Kecamatan Leuwidamar	15	3	18

Sumber: Kantor BKPP Kabupaten Lebak

*Source Office of BKPP in Lebak Regency*

Lanjutan Tabel / *Continued Table 2.7.2*

No.	Dinas/Instansi <i>Institution</i>	Jenis Kelamin / <i>Gender</i>		
		Laki-Laki <i>Man</i>	Perempuan <i>Woman</i>	Jumlah <i>Total</i>
(1)	(2)	(3)	(4)	(5)
45	Kantor Kecamatan Maja	19	6	25
46	Kantor Kecamatan Curugbitung	20	-	20
47	Kantor Kecamatan Muncang	13	-	13
48	Kantor Kecamatan Bojongmanik	14	1	15
49	Kantor Kecamatan Cirinten	19	-	19
50	Kantor Kecamatan Cipanas	21	1	22
51	Kantor Kecamatan Lebakgedong	12	1	13
52	Kantor Kecamatan Cileles	20	-	20
53	Kantor Kecamatan Gunungkencana	16	2	18
54	Kantor Kecamatan Banjarsari	20	1	21
55	Kantor Kecamatan Ciligrang	13	1	14
56	Kantor Kecamatan Cijaku	16	-	16
57	Kantor Kecamatan Cigemblong	11	1	12
58	Kantor Kecamatan Malingping	22	4	26
59	Kantor Kecamatan Panggarangan	14	1	15
60	Kantor Kecamatan Cihara	16	1	17
61	Kantor Kecamatan Bayah	14	4	18
62	Kantor Kecamatan Cibeber	23	3	26
63	Kantor Kecamatan Wanalasang	17	-	17
64	Kantor Kecamatan Sobang	14	0	14
65	Kantor Kecamatan Sajira	23	-	23
66	Kantor Kelurahan Rangkasbitung Barat	1	3	4

Sumber: Kantor BKPP Kabupaten Lebak

*Source Office of BKPP in Lebak Regency*

Lanjutan Tabel / *Continued Table 2.7.2*

No.	Dinas/Instansi <i>Institution</i>	Jenis Kelamin / <i>Gender</i>		
		Laki-Laki <i>Man</i>	Perempuan <i>Woman</i>	Jumlah <i>Total</i>
(1)	(2)			(5)
67	Kantor Kelurahan MC Barat	2	4	6
68	Kantor Kelurahan MC Timur	2	3	5
69	Kantor Kelurahan Cijoro Pasir	3	2	5
70	Kantor Kelurahan Cijoro Lebak	4	3	7
<b>JUMLAH</b>				

Sumber: Kantor BKPP Kabupaten Lebak

Source: *Office of BKPP in Lebak Regency*

**Tabel 2.7.3 Jumlah Pegawai Negeri Sipil (PNS) Menurut Tingkat Pendidikan dan Jenis Kelamin di Lingkungan Pemda, 2017**  
**Table Number of Lebak Regency Civil Servant by Education and Gender, 2017**

No.	Pendidikan <i>Education</i>	Jenis Kelamin / <i>Gender</i>		Jumlah <i>Total</i>
		Laki-Laki <i>Man</i>	Perempuan <i>Woman</i>	
(1)	(2)	(3)	(4)	(5)
1	SD	128	3	131
2	SMP	125	5	130
3	SMA	1148	420	1.568
4	DI	6	17	23
5	DII	572	580	1.152
6	DIII	152	517	669
7	DIV	20	69	89
8	S1	3051	2845	5.896
9	S2	376	93	469
10	S3	2	1	3
<b>Jumlah / Total</b>		<b>5.580</b>	<b>4.550</b>	<b>10.130</b>

Sumber: Kantor BKPP Kabupaten Lebak  
*Source Office of BKPP in Lebak Regency*

**Tabel 2.7.4** Jumlah Pegawai Negeri Sipil (PNS) Menurut Tingkat Jabatan dan Jenis Kelamin di Lingkungan Pemda, 2017  
*Number of Lebak Regency Civil Servant by Position and Gender, 2017*

No.	Jabatan <i>Position</i>	Jenis Kelamin / <i>Gender</i>		Jumlah <i>Total</i>
		Laki-Laki <i>Man</i>	Perempuan <i>Woman</i>	
(1)	(2)	(3)	(4)	(5)
1	ESELON II	33	2	35
2	ESELON III	172	21	193
3	ESELON IV	470	161	631
4	FUNGSIONAL UMUM	818	676	1.494
5	FUNGSIONAL TERTENTU	4.087	3.690	7.777
<b>Jumlah / <i>Total</i></b>		<b>5.580</b>	<b>4.550</b>	<b>10.130</b>

Sumber: Kantor BKPP Kabupaten Lebak  
*Source Office of BKPP in Lebak Regency*



**Tabel** 2.8 **Jumlah Pegawai Negeri Sipil (PNS) yang Gajinya Melalui KPPN Rangkasbitung, 2017**  
**Table** 2.8 **Number of Civil Servant which Paid by KPPN Rangkasbitung, 2017**

No.	Departemen/Lembaga <i>Departement/Intitution</i>	Pegawai Negeri Sipil (PNS)				Jumlah <i>Total</i>
		Gol I <i>Rank I</i>	Gol II <i>Rank II</i>	Gol III <i>Rank III</i>	Gol IV <i>Rank IV</i>	
(1)	(2)	(3)	(4)	(5)	(6)	(7)
1	Kejaksaan Agung	-	7	26	1	34
2	Mahkamah Agung/pa/pn	-	29	75	6	110
3	Keuangan	-	8	10	2	20
4	Agama	-	14	105	19	138
5	BPS	-	19	17	1	37
6	BPN	2	8	25	2	38
7	Kepolisian	1	13	5	-	19
8	Hukum dan HAM	-	25	29	1	55
9	Diknas / LPMP	1	10	63	3	77
10	KPU	1	1	5	-	7

**Jumlah / Total**

Catatan: Pangkat Kepolisian disetarakan dengan PNS

Sumber/Source: KPPN Rangkasbitung

**Tabel** 2.9.1 **Jumlah Pegawai Negeri Sipil Pada Kantor Bulog Subdrive Lebak Menurut Golongan/Ruang dan Jenis Kelamin, 2017**  
**Table** 2.9.1 **Number Of Civil Servants in Logistic Official By Grade/Rank and Sex, 2017**

Golongan / Ruang <i>Grade/Rank</i>	Jenis Kelamin <i>Sex</i>		Jumlah <i>Total</i>
	Laki-Laki <i>Male</i>	Perempuan <i>Female</i>	
(1)	(2)	(3)	(4)
<b>Golongan I</b>			
I/a	-	-	-
I/b	-	-	-
I/c	-	-	-
I/d	-	-	-
<b>Sub Jumlah/Sub Total</b>	-	-	-
<b>Golongan II</b>			
II/a	5		5
II/b	-		-
II/c	4		4
II/d	1		1
<b>Sub Jumlah/Sub Total</b>	<b>10</b>	<b>0</b>	<b>10</b>
<b>Golongan III</b>			
III/a	-	-	-
III/b	4	-	4
III/c	-	1	1
III/d	-	-	-
<b>Sub Jumlah/Sub Total</b>	<b>4</b>	<b>1</b>	<b>5</b>
<b>Golongan IV</b>			
IV/a	2	-	1
IV/b	-	-	-
IV/c	-	-	-
IV/d	-	-	-
IV/e	--	-	-
<b>Sub Jumlah/Sub Total</b>	<b>2</b>	<b>0</b>	<b>2</b>
<b>Jumlah / Total</b>	<b>16</b>	<b>1</b>	<b>17</b>

Sumber: Bulog Subdrive Banten Wilayah Lebak  
 Source : Logistic Official Of Banten Lebak Regency

**Tabel**  
**Table** 2.9.2

**Jumlah Pegawai Negeri Sipil Pada Kantor Bulog Subdrive Lebak  
Menurut Pendidikan dan Jenis Kelamin, 2017**  
*Number Of Civil Servants in Logistic Official By Education and Sex, 2017*

Golongan /Ruang Grade/Rank	Jenis Kelamin Sex		Jumlah Total
	Laki-Laki Male	Perempuan Female	
(1)	(2)	(3)	(4)
SD	1		1
SMP	-		-
SLTA	7		7
Diploma I	-		-
Diploma II	-		-
Diploma III	3		3
Diploma IV	-		-
Strata I	5	1	6
Strata II	-		-
Strata III	-		-
<b>Jumlah / Total</b>	<b>16</b>	<b>1</b>	<b>17</b>

Sumber: Bulog Subdrive Banten Wilayah Lebak  
Source : Logistic Official Of Banten Lebak Regency

**Tabel**  
**Table**      **2.10.1**      **Jumlah Anggota DPRD yang Menjadi Anggota Badan Musyawarah dan Badan Anggaran Dirinci Menurut Jenis Kelamin Tahun 2017**  
*Number of Parliament Members as Select and Budget Committee by Sex, 2017*

	Kedudukan <i>Position</i>	Jenis Kelamin		Jumlah <i>Total</i>
		Sex		
		Laki-Laki <i>Male</i>	Perempuan <i>Female</i>	
	(1)	(2)	(3)	(4)
1	BADAN MUSYAWARAH <i>Select Committee</i>	21	4	25
2	BADAN ANGGARAN <i>Budget Committee</i>	24	1	25
3	BADAN LEGISLASI <i>Legislation Committee</i>	12	1	13
4	BADAN KEHORMATAN <i>Legislation Committee</i>	4	1	5
<b>Jumlah/Total</b>		<b>61</b>	<b>7</b>	<b>68</b>

Sumber: Sekretariat DPRD Kabupaten Lebak

Source : *Secretariat of Lebak Regency Parliament*

**Tabel** 2.10.2 **Jumlah Anggota DPRD Dirinci Menurut Komisi-Komisi dan Jenis Kelamin, 2017**  
**Table** *Number of Parliament Members as Commission by Sex, 2017*

	Komisi-Komisi <i>Commission</i>	Jenis Kelamin <i>Sex</i>		Jumlah <i>Total</i>
		Laki-Laki <i>Male</i>	Perempuan <i>Female</i>	
	(1)	(2)	(3)	(4)
1	Komisi A / Bidang Pemerintahan <i>Commissions A / Government</i>	8	4	12
2	Komisi B / Bidang Perekonomian <i>Commissions B / Economics</i>	10	-	10
3	Komisi C / Bidang Keuangan <i>Commissions C / Finance</i>	11	2	13
4	Komisi D / Bidang Pembangunan <i>Commissions D / Development</i>	11	-	11
<b>Jumlah / Total</b>		<b>40</b>	<b>6</b>	<b>46</b>

Sumber: Sekretariat DPRD Kabupaten Lebak  
 Source : *Secretariat of Lebak Regency Parliament*

Tabel

2.10.3

Jumlah Anggota DPRD Kabupaten Lebak Hasil Pemilu 2014  
Dirinci menurut

Table

Fraksi dan Jenis Kelamin, 2017

*Number of Parliament Members by Fraction and Sex, 2017*

	Fraksi-Fraksi <i>Fraction</i>	Jenis Kelamin		Jumlah <i>Total</i>
		Sex		
		Laki-Laki <i>Male</i>	Perempuan <i>Female</i>	
(1)	(2)	(3)	(4)	
1	PDI PERJUANGAN	8	2	10
2	PARTAI GOLKAR	8	-	8
3	PARTAI DEMOKRAT	7	-	7
4	PARTAI NASIONAL DEMOKRAT	5	1	6
5	PKS	4	1	5
6	PKB	5	-	5
6	GERINDRA	5	-	5
7	PPP	2	2	4
<b>Jumlah / Total</b>		<b>44</b>	<b>6</b>	<b>50</b>

Catatan/Note: Hasil Pemilu 2014 / *Result of 2014 General Election*

Sumber: Sekretariat DPRD Kabupaten Lebak

Source : *Secretariat of Lebak Regency Parliament*

**Tabel 2.10.4** Jumlah Sidang/Rapat Paripurna dan Panitia Setiap Bulannya oleh DPRD, 2017  
**Number of Meeting/Plenary Meeting and Committee for Each Month, 2017**

Bulan Month	Jenis Sidang / Rapat (Kind of Meeting)			Panitia (Committee)		
	Paripurna Plenary	Paripurna Khusus/ Extra Plenary	Paripurna Khusus/ Special Plenary	Musyawa rah/ Select Committee	Anggaran/B udget Committee	Khusus/ Special Committee
(1)	(2)	(3)	(4)	(5)	(6)	(7)
Januari January	-	-	1	2	-	-
Februari February	-	-	-	1	-	-
Maret March	4	2	-	1	-	1
April April	4	-	-	2	-	1
Mei May	4	-	-	-	-	-
Juni June	4	-	-	-	-	-
Juli July	4	1	-	6	2	1
Agustus August	-	-	1	2	1	-
September September	4	-	-	1	1	-
Oktober October	4	-	-	4	2	-
Nopember November	4	-	-	5	3	-
Desember December	4	-	1	1	1	-
<b>Jumlah /Total</b>	<b>36</b>	<b>3</b>	<b>3</b>	<b>24</b>	<b>10</b>	<b>3</b>

Sumber: Sekretariat DPRD Kabupaten Lebak

Source : Secretariat of Lebak Regency Parliament

**Tabel 2.10.5** Jumlah Sidang/Rapat Komisi dan Fraksi Setiap Bulannya oleh DPRD, 2017  
**Number of Meeting of Commission and Fraction for Each Month, 2017**

Bulan Month	Komisi Commission						Fraksi Fraction					
	I	II	III	IV	PPP	P D I P	PD	PKS	NASDEM	PKB	GERINDRA	
(1)	(2)	(3)	(4)	(5)	(6)	(7)	(8)	(9)	(10)	(11)	(12)	
Januari January	-	-	-	-	1	1	1	-	-	-	-	
Februari February	-	-	-	-	1	1	-	-	-	-	-	
Maret March	-	-	-	-	1	1	-	-	-	-	-	
April April	-	-	-	-	1	-	-	-	-	-	-	
Mei May	-	-	-	-	1	1	1	-	-	-	-	
Juni June	-	-	-	-	1	-	-	-	-	-	-	
Juli July	-	-	-	-	1	1	-	-	-	-	-	
Agustus August	-	-	-	-	-	-	1	-	-	-	-	
September September	-	-	-	-	-	-	-	-	-	-	-	
Oktober October	-	-	-	-	-	1	2	-	-	-	-	
Nopember November	-	-	-	-	-	1	-	-	-	-	-	
Desember December	-	-	-	-	-	1	-	-	-	-	-	
<b>Jumlah/Total</b>	-	-	-	-	<b>7</b>	<b>8</b>	<b>5</b>	-	-	-	-	

Sumber: Sekretariat DPRD Kabupaten Lebak

Source : Secretariat of Lebak Regency Parliament



**Tabel 2.10.6** Jumlah Rapat/Sidang Pimpinan Setiap Bulan oleh DPRD Kabupaten Lebak, 2017  
**Tabel** Number of Session/Leader Meeting for Each Month, 2017

Bulan Month	Pimpinan / Leader	Pimpinan dan Anggota Dewan / Leader and Members	Pimpinan & Ketua Komisi / Leader & Commission Chairman	Pimpinan dan Ketua Fraksi / Leader and Fraction Chairman
(1)	(2)	(3)	(4)	(5)
Januari January	1	-	-	-
Februari February	1	-	-	-
Maret March	1	-	-	-
April April	1	-	1	1
Mei May	1	-	-	-
Juni June	1	-	1	1
Juli July	1	-	-	-
Agustus August	1	-	1	1
September September	1	-	-	-
Oktober October	1	-	1	1
Nopember November	1	-	1	1
Desember December	1	-	1	1
<b>Jumlah/Total</b>	<b>12</b>	<b>-</b>	<b>6</b>	<b>6</b>

Sumber: Sekretariat DPRD Kabupaten Lebak

Source : Secretariat of Lebak Regency Parliament

# BAB 3

## KEPENDUDUKAN DAN KETENAGAKERJAAN

Penduduk Kabupaten Lebak 2017 : 1.288.103



Laki-laki

659.796



628.307



Perempuan

Rasio Jenis Kelamin Penduduk, 2017

105

Kepadatan Penduduk per Kecamatan, 2017

423

JIWA / KM<sup>2</sup>

Jumlah Pencari Kerja Menurut Tingkat Pendidikan, 2017

48.330

ORANG

Laju Pertumbuhan Penduduk, 2016 - 2017

0,679

%

Kecamatan dengan Kepadatan Penduduk Tertinggi = RANGKAS BITUNG



Kecamatan dengan Kepadatan Penduduk Terendah = CIBEBER



**Tabel 3.1 Jumlah Penduduk Menurut Jenis Kelamin, 2017**  
**Table Number of Population by Sex, 2017**

No.	Kecamatan <i>District</i>	Laki-Laki <i>Male</i>	Perempuan <i>Female</i>	Jumlah <i>Total</i>
(1)	(2)	(3)	(4)	(5)
1	Malingping	33.495	31.968	65.463
2	Wanasalam	28.064	26.595	54.659
3	Panggarangan	19.208	18.632	37.840
4	Cihara	16.269	15.558	31.827
5	Bayah	22.100	21.500	43.600
6	Cilograng	17.525	16.578	34.103
7	Cibeber	29.573	28.241	57.814
8	Cijaku	14.633	14.406	29.039
9	Cigemblong	10.786	10.526	21.312
10	Banjarsari	31.342	29.788	61.130
11	Cileles	25.370	24.508	49.878
12	Gunung kencana	18.036	17.088	35.124
13	Bojongmanik	11.706	11.374	23.080
14	Cirinten	13.930	12.895	26.825
15	Leuwidamar	27.552	26.259	53.811
16	Muncang	17.341	16.682	34.023
17	Sobang	15.618	14.978	30.596
18	Cipanas	24.734	23.780	48.514
19	Lebak Gedong	12.108	11.317	23.425
20	Sajira	25.364	24.176	49.540
21	Cimarga	33.128	31.771	64.899
22	Cikulur	25.210	24.604	49.814
23	Warunggunung	28.651	27.133	55.784
24	Cibadak	31.828	30.009	61.837
25	Rangkasbitung	63.599	59.880	123.479
26	Kalanganyar	17.837	16.570	34.407
27	Maja	28.092	25.825	53.917
28	Curugbitung	16.697	15.666	32.363
<b>Jumlah / Total</b>		<b>659.796</b>	<b>628.307</b>	<b>1.288.103</b>

Sumber: BPS Kabupaten Lebak  
 Source: *Statistic of Lebak Regency*

**Tabel** 3.2 **Kepadatan Penduduk per Kecamatan, 2017**  
**Table** 3.2 **Population Density for each District, 2017**

No.	Kecamatan <i>District</i>	Luas Wilayah <i>Wide Area</i> ( Km <sup>2</sup> )	Penduduk <i>Population</i> ( Jiwa )	Kepadatan Penduduk <i>Population Density</i> ( Jiwa / Km <sup>2</sup> )
(1)	(2)	(3)	(4)	(5)
1	Malingping	92,17	65.463	710
2	Wanasalam	134,29	54.659	407
3	Panggarangan	163,36	37.840	232
4	Cihara	159,57	31.827	199
5	Bayah	153,74	43.600	284
6	Cilograng	107,2	34.103	318
7	Cibeber	383,15	57.814	151
8	Cijaku	74,36	29.039	391
9	Cigemblong	75,29	21.312	283
10	Banjarsari	145,31	61.130	421
11	Cileles	124,98	49.878	399
12	Gunung kencana	145,77	35.124	241
13	Bojongmanik	58,21	23.080	396
14	Cirinten	91,12	26.825	294
15	Leuwidamar	146,91	53.811	366
16	Muncang	84,98	34.023	400
17	Sobang	107,2	30.596	285
18	Cipanas	75,38	48.514	644
19	Lebak Gedong	62,55	23.425	375
20	Sajira	110,98	49.540	446
21	Cimarga	183,43	64.899	354
22	Cikukur	66,06	49.814	754
23	Warunggunung	49,53	55.784	1.126
24	Cibadak	41,34	61.837	1.496
25	Rangkasbitung	49,51	123.479	2.494
26	Kalanganyar	25,91	34.407	1.328
27	Maja	59,87	53.917	901
28	Curugbitung	72,55	32.363	446
<b>Jumlah / Total</b>		<b>3.044,72</b>	<b>1.288.103</b>	<b>423</b>

Sumber : BPS Kabupaten Lebak  
 Source: *Statistic of Lebak Regency*

**Tabel 3.3 Rasio Jenis Kelamin Penduduk, 2017**  
**Table Population's Sex Ratio, 2017**

No.	Kecamatan <i>District</i>	Laki-Laki <i>Male</i>	Perempuan <i>Female</i>	Rasio Jenis Kelamin <i>Sex Ratio</i>
(1)	(2)	(3)	(4)	(5)
1	Malingping	33.495	31.968	105
2	Wanasalam	28.064	26.595	106
3	Panggarangan	19.208	18.632	103
4	Cihara	16.269	15.558	104
5	Bayah	22.100	21.500	103
6	Cilograng	17.525	16.578	106
7	Cibeber	29.573	28.241	105
8	Cijaku	14.633	14.406	102
9	Cigemblong	10.786	10.526	103
10	Banjarsari	31.342	29.788	105
11	Cileles	25.370	24.508	104
12	Gunung kencana	18.036	17.088	106
13	Bojongmanik	11.706	11.374	103
14	Cirinten	13.930	12.895	108
15	Leuwidamar	27.552	26.259	105
16	Muncang	17.341	16.682	104
17	Sobang	15.618	14.978	104
18	Cipanas	24.734	23.780	104
19	Lebak Gedong	12.108	11.317	107
20	Sajira	25.364	24.176	105
21	Cimarga	33.128	31.771	104
22	Cikukur	25.210	24.604	102
23	Warunggunung	28.651	27.133	106
24	Cibadak	31.828	30.009	106
25	Rangkasbitung	63.599	59.880	106
26	Kalanganyar	17.837	16.570	108
27	Maja	28.092	25.825	109
28	Curugbitung	16.697	15.666	107
<b>Jumlah / Total</b>		<b>659.796</b>	<b>628.307</b>	<b>105</b>

Sumber : BPS Kabupaten Lebak

Source: Statistic of Lebak Regency

**Tabel** 3.4.1 **Penduduk Laki-laki Menurut Kelompok Umur, 2017**  
**Table** 3.4.1 **Male Population by Age Group in Lebak Regency, 2017**

KECAMATAN District	KELOMPOK UMUR / Age Group				
	0 – 4	5 – 9	10 – 14	15 – 19	20 – 24
(1)	(2)	(3)	(4)	(5)	(6)
01. Malingping	3.547	3.635	3.620	3.353	2.703
02. Wanasalam	2.903	3.165	3.240	2.598	2.090
03. Panggarangan	1.698	1.934	2.036	1.733	1.280
04. Cihara	1.610	1.528	1.632	1.407	1.244
05. Bayah	2.194	2.268	2.179	1.874	1.557
06. Ciligrang	1.613	1.808	1.758	1.440	1.230
07. Cibeber	2.706	2.640	2.380	2.357	2.138
08. Cijaku	1.462	1.519	1.574	1.454	1.100
09. Cigemblong	904	980	1.113	979	766
10. Banjarsari	3.222	3.190	3.441	3.040	2.417
11. Cileles	2.685	2.790	2.874	2.295	1.820
12. Gunungkencana	2.055	1.960	1.967	1.639	1.292
13. Bojongmanik	1.171	1.153	1.170	902	799
14. Cirinten	1.330	1.235	1.420	1.328	1.110
15. Leuwidamar	3.144	3.449	3.028	2.578	2.022
16. Muncang	1.832	2.096	2.127	1.712	1.350
17. Sobang	1.508	1.611	1.564	1.267	1.132
18. Cipanas	2.479	2.615	2.684	2.557	2.055
19. Lebakgedong	1.201	1.307	1.828	1.427	1.016
20. Sajira	2.689	2.756	2.738	2.686	2.278
21. Cimarga	3.651	3.715	3.702	3.246	2.801
22. Cikulur	2.861	3.012	2.937	2.451	1.868
23. Warunggunung	3.109	3.177	3.149	2.765	2.391
24. Cibadak	3.385	3.493	3.270	3.210	2.690
25. Rangkasbitung	6.343	6.007	6.142	6.028	5.654
26. Kalanganyar	2.031	1.953	2.016	1.960	1.608
27. Maja	2.966	3.082	3.214	2.857	2.552
28. Curugbitung	1.678	1.736	1.883	1.669	1.410
<b>Jumlah</b>	<b>67.977</b>	<b>69.814</b>	<b>70.686</b>	<b>62.812</b>	<b>52.373</b>

Sumber : BPS Kabupaten Lebak  
 Source: *Statistic of Lebak Regency*

Lanjutan Tabel / Continued Table 3.4.1

KECAMATAN District	KELOMPOK UMUR / Age Group				
	25 – 29	30 – 34	35 – 39	40 – 44	45 – 49
(1)	(7)	(8)	(9)	(10)	(11)
01. Malingping	2.559	2.472	2.444	2.220	2.133
02. Wanasalam	2.276	2.072	2.138	1.879	1.802
03. Panggarangan	1.446	1.475	1.536	1.395	1.277
04. Cihara	1.292	1.230	1.384	1.224	1.131
05. Bayah	1.622	1.713	1.686	1.513	1.462
06. Ciligrang	1.304	1.279	1.483	1.365	1.177
07. Cibeber	2.478	2.464	2.462	2.274	1.989
08. Cijaku	1.213	993	1.084	969	1.007
09. Cigemblong	912	739	819	870	771
10. Banjarsari	2.358	2.215	2.208	2.268	2.129
11. Cileles	1.814	1.756	1.778	1.838	1.628
12. Gunungkencana	1.283	1.240	1.407	1.323	1.248
13. Bojongmanik	1.000	903	944	878	765
14. Cirinten	1.127	1.091	1.098	1.100	952
15. Leuwidamar	1.966	1.815	1.792	1.778	1.815
16. Muncang	1.212	1.089	1.155	1.122	1.180
17. Sobang	1.268	1.169	1.279	1.169	1.005
18. Cipanas	1.888	1.779	1.630	1.629	1.517
19. Lebakgedong	913	705	803	706	694
20. Sajira	1.723	1.672	1.613	1.629	1.549
21. Cimarga	2.496	2.235	2.079	2.134	2.114
22. Cikulur	1.717	1.649	1.773	1.596	1.619
23. Warunggunung	2.268	2.099	1.912	1.803	1.736
24. Cibadak	2.538	2.429	2.336	2.156	1.919
25. Rangkasbitung	5.457	5.137	4.598	4.457	4.053
26. Kalanganyar	1.361	1.310	1.218	1.110	930
27. Maja	2.228	1.843	1.812	1.821	1.616
28. Curugbitung	1.279	1.172	1.100	1.044	978
<b>J u m l a h</b>	<b>50.998</b>	<b>47.745</b>	<b>47.571</b>	<b>45.270</b>	<b>42.196</b>

Sumber : BPS Kabupaten Lebak

Source: Statistic of Lebak Regency



Lanjutan Tabel / Continued Table 3.4.1

KECAMATAN District	KELOMPOK UMUR / Age Group						Jumlah Total
	50 – 54	55 – 59	60 – 64	65 – 69	70 – 74	75 +	
(1)	(12)	(13)	(14)	(15)	(16)	(17)	(18)
01. Malingping	1.615	1.164	887	562	295	287	<b>33.496</b>
02. Wanasalam	1.285	856	835	459	233	231	<b>28.062</b>
03. Panggarangan	1.027	800	691	412	264	204	<b>19.208</b>
04. Cihara	822	615	525	299	174	152	<b>16.269</b>
05. Bayah	1.204	964	777	512	291	285	<b>22.101</b>
06. Ciligrang	961	757	633	382	172	161	<b>17.523</b>
07. Cibeber	1.626	1.361	1.078	705	471	445	<b>29.574</b>
08. Cijaku	794	511	418	247	152	137	<b>14.634</b>
09. Cigemblong	576	377	430	246	180	130	<b>10.792</b>
10. Banjarsari	1.697	1.094	915	562	297	289	<b>31.342</b>
11. Cileles	1.353	943	752	461	294	291	<b>25.372</b>
12. Gunungkencana	966	611	458	291	157	137	<b>18.034</b>
13. Bojongmanik	666	443	408	231	123	151	<b>11.707</b>
14. Cirinten	816	463	436	215	113	97	<b>13.931</b>
15. Leuwidamar	1.446	864	776	455	326	297	<b>27.551</b>
16. Muncang	875	557	439	297	159	141	<b>17.343</b>
17. Sobang	826	635	513	294	206	170	<b>15.616</b>
18. Cipanas	1.342	896	691	518	281	173	<b>24.734</b>
19. Lebakgedong	506	303	310	162	121	105	<b>12.107</b>
20. Sajira	1.335	978	751	468	259	240	<b>25.364</b>
21. Cimarga	1.702	1.154	862	562	366	309	<b>33.128</b>
22. Cikulur	1.248	780	734	388	284	293	<b>25.210</b>
23. Warunggunung	1.365	1.039	748	530	300	260	<b>28.651</b>
24. Cibadak	1.469	1.016	798	528	308	282	<b>31.827</b>
25. Rangkasbitung	3.265	2.506	1.564	1.169	626	591	<b>63.597</b>
26. Kalanganyar	771	526	401	312	168	162	<b>17.837</b>
27. Maja	1.299	962	753	524	281	280	<b>28.090</b>
28. Curugbitung	816	692	513	361	186	179	<b>16.696</b>
<b>Jumlah</b>	<b>33.673</b>	<b>23.867</b>	<b>19.096</b>	<b>12.152</b>	<b>7.087</b>	<b>6.479</b>	<b>659.796</b>

Sumber : BPS Kabupaten Lebak

Source: *Statistic of Lebak Regency*

**Tabel** 3.4.2 **Penduduk Perempuan Menurut Kelompok Umur, 2017**  
**Table** 3.4.2 **Female Population by Age Group in Lebak Regency, 2017**

KECAMATAN District	KELOMPOK UMUR / Age Group				
	0 – 4	5 – 9	10 – 14	15 – 19	20 – 24
(1)	(2)	(3)	(4)	(5)	(6)
01. Malingping	3.417	3.569	3.314	2.824	2.509
02. Wanasalam	2.839	2.751	2.961	2.209	2.094
03. Panggarangan	1.685	1.796	1.847	1.374	1.408
04. Cihara	1.595	1.447	1.453	1.140	1.377
05. Bayah	2.228	2.155	1.952	1.612	1.498
06. Ciligrang	1.643	1.667	1.523	1.240	1.287
07. Cibeber	2.661	2.465	2.157	1.994	2.414
08. Cijaku	1.456	1.492	1.506	1.198	1.127
09. Cigemblong	915	863	875	722	895
10. Banjarsari	3.096	3.162	2.966	2.371	2.223
11. Cileles	2.514	2.598	2.701	1.806	1.780
12. Gunungkencana	1.883	1.810	1.762	1.274	1.318
13. Bojongmanik	1.258	1.104	1.097	688	918
14. Cirinten	1.253	1.136	1.294	848	1.112
15. Leuwidamar	3.053	3.185	2.837	2.106	2.108
16. Muncang	1.834	2.050	1.958	1.389	1.279
17. Sobang	1.440	1.559	1.450	995	1.334
18. Cipanas	2.449	2.455	2.556	2.180	1.866
19. Lebakgedong	1.145	1.306	1.736	1.236	993
20. Sajira	2.696	2.747	2.648	2.080	1.826
21. Cimarga	3.745	3.432	3.472	2.917	2.683
22. Cikulur	2.888	2.873	2.690	2.173	1.857
23. Warunggunung	3.149	3.028	2.762	2.416	2.187
24. Cibadak	3.244	3.124	3.134	2.938	2.648
25. Rangkasbitung	5.904	5.662	5.611	5.676	5.284
26. Kalanganyar	1.980	1.826	1.842	1.726	1.402
27. Maja	2.832	2.908	2.873	2.444	2.085
28. Curugbitung	1.680	1.645	1.789	1.319	1.184
<b>Jumlah</b>	<b>66.482</b>	<b>65.815</b>	<b>64.766</b>	<b>52.895</b>	<b>50.696</b>

Sumber : BPS Kabupaten Lebak

Source: Statistic of Lebak Regency

Lanjutan Tabel / Continued Table 3.4.2

KECAMATAN District	KELOMPOK UMUR / Age Group				
	25 – 29	30 – 34	35 – 39	40 – 44	45 – 49
(1)	(7)	(8)	(9)	(10)	(11)
01. Malingping	2.588	2.483	2.522	2.250	1.927
02. Wanasalam	2.331	2.186	2.052	1.931	1.558
03. Panggarangan	1.491	1.565	1.437	1.458	1.276
04. Cihara	1.414	1.300	1.310	1.223	966
05. Bayah	1.762	1.730	1.646	1.573	1.406
06. Ciligrang	1.264	1.399	1.381	1.376	1.068
07. Cibeber	2.520	2.401	2.391	2.043	1.939
08. Cijaku	1.208	1.084	1.158	1.113	927
09. Cigemblong	970	851	971	837	677
10. Banjarsari	2.328	2.343	2.429	2.379	1.857
11. Cileles	1.905	1.809	1.895	1.874	1.549
12. Gunungkencana	1.318	1.317	1.475	1.366	1.070
13. Bojongmanik	1.033	887	967	844	732
14. Cirinten	1.191	1.102	1.141	1.083	855
15. Leuwidamar	2.004	1.880	1.807	1.793	1.564
16. Muncang	1.236	1.187	1.194	1.220	1.023
17. Sobang	1.300	1.209	1.205	1.132	943
18. Cipanas	1.776	1.799	1.628	1.748	1.412
19. Lebakgedong	852	692	813	663	567
20. Sajira	1.675	1.697	1.667	1.647	1.526
21. Cimarga	2.364	2.115	2.105	2.194	1.892
22. Cikulur	1.827	1.739	1.692	1.665	1.438
23. Warunggunung	1.981	2.107	1.958	1.840	1.490
24. Cibadak	2.533	2.327	2.326	2.060	1.661
25. Rangkasbitung	5.050	4.745	4.429	4.283	3.873
26. Kalanganyar	1.228	1.202	1.080	1.042	895
27. Maja	1.885	1.782	1.775	1.800	1.403
28. Curugbitung	1.269	1.062	1.064	1.095	897
<b>Jumlah</b>	<b>50.303</b>	<b>48.000</b>	<b>47.518</b>	<b>45.532</b>	<b>38.391</b>

Sumber : BPS Kabupaten Lebak

Source: Statistic of Lebak Regency

Lanjutan Tabel / Continued Table 3.4.1

KECAMATAN District	KELOMPOK UMUR / Age Group						Jumlah Total
	50 – 54	55 – 59	60 – 64	65 – 69	70 – 74	75 +	
(1)	(12)	(13)	(14)	(15)	(16)	(17)	(18)
01. Malingping	1.435	1.033	847	546	344	357	<b>31.965</b>
02. Wanasalam	1.192	886	611	447	299	248	<b>26.595</b>
03. Panggarangan	982	792	615	417	249	239	<b>18.631</b>
04. Cihara	808	575	396	259	152	142	<b>15.557</b>
05. Bayah	1.134	938	704	482	312	367	<b>21.499</b>
06. Ciligrang	882	616	488	331	224	189	<b>16.578</b>
07. Cibeber	1.522	1.268	907	664	431	464	<b>28.241</b>
08. Cijaku	800	417	392	245	149	136	<b>14.408</b>
09. Cigemblong	605	403	403	255	152	135	<b>10.529</b>
10. Banjarsari	1.428	1.082	815	523	367	418	<b>29.787</b>
11. Cileles	1.294	891	733	457	336	365	<b>24.507</b>
12. Gunungkencana	910	521	453	289	160	164	<b>17.090</b>
13. Bojongmanik	571	408	329	215	145	180	<b>11.376</b>
14. Cirinten	673	474	336	200	123	74	<b>12.895</b>
15. Leuwidamar	1.314	828	698	445	314	321	<b>26.257</b>
16. Muncang	735	571	472	250	167	117	<b>16.682</b>
17. Sobang	765	591	436	283	167	169	<b>14.978</b>
18. Cipanas	1.292	853	687	493	342	246	<b>23.782</b>
19. Lebakgedong	442	266	248	163	99	96	<b>11.317</b>
20. Sajira	1.227	918	720	507	291	305	<b>24.177</b>
21. Cimarga	1.475	1.097	857	615	402	405	<b>31.770</b>
22. Cikulur	1.145	786	601	430	373	427	<b>24.604</b>
23. Warunggunung	1.288	947	700	545	367	370	<b>27.135</b>
24. Cibadak	1.290	947	673	468	293	342	<b>30.008</b>
25. Rangkasbitung	2.977	2.227	1.522	1.096	711	825	<b>59.875</b>
26. Kalanganyar	699	544	360	305	214	225	<b>16.570</b>
27. Maja	1.246	923	664	516	358	333	<b>25.827</b>
28. Curugbitung	798	620	449	354	227	215	<b>15.667</b>
<b>Jumlah</b>	<b>30.929</b>	<b>22.422</b>	<b>17.116</b>	<b>11.800</b>	<b>7.768</b>	<b>7.874</b>	<b>628.307</b>

Sumber : BPS Kabupaten Lebak  
 Source: Statistic of Lebak Regency

**Tabel** 3.5 **Penduduk Menurut Kelompok Umur dan Jenis Kelamin, 2017**  
**Table** 3.5 **Population by Age Group and Sex, 2017**

KELOMPOK UMUR <i>Age Group</i>	JENIS KELAMIN / Sex		JUMLAH <i>Total</i>
	LAKI-LAKI <i>Male</i>	PEREMPUAN <i>Female</i>	
(1)	(2)	(3)	(4)
0 – 4	67.977	66.482	134.459
5 – 9	69.814	65.815	135.629
10 – 14	70.686	64.766	135.452
15 – 19	62.812	52.895	115.707
20 – 24	52.373	50.696	103.069
25 – 29	50.998	50.303	101.301
30 – 34	47.745	48.000	95.745
35 – 39	47.571	47.518	95.089
40 – 44	45.270	45.532	90.802
45 – 49	42.196	38.391	80.587
50 – 54	33.673	30.929	64.602
55 – 59	23.867	22.422	46.289
60 – 64	19.096	17.116	36.212
65 – 69	12.152	11.800	23.952
70 – 74	7.087	7.768	14.855
75 +	6.479	7.874	14.353
<b>JUMLAH / Total</b>	<b>659.796</b>	<b>628.307</b>	<b>1.288.103</b>

Sumber : BPS Kabupaten Lebak  
 Source: Statistic of Lebak Regency

**Tabel** 3.6 **Laju Pertumbuhan Penduduk, 2016 - 2017**  
**Table** 3.6 **Population Growth Rate, 2016 – 2017**

No.	Kecamatan <i>District</i>	Penduduk 2015 <i>Population in 2015</i>	Penduduk 2017 <i>Population in 2017</i>	Laju Pertumbuhan Penduduk (%) <i>Population Growth Rate (%)</i>
(1)	(2)	(3)	(4)	(5)
1	Malingping	65.021	65.463	0,680
2	Wanasalam	54.290	54.659	0,680
3	Panggarangan	37.584	37.840	0,681
4	Cihara	31.613	31.827	0,677
5	Bayah	43.305	43.600	0,681
6	Cilograng	33.873	34.103	0,679
7	Cibeber	57.424	57.814	0,679
8	Cijaku	28.843	29.039	0,680
9	Cigemblong	21.167	21.312	0,685
10	Banjarsari	60.718	61.130	0,679
11	Cileles	49.541	49.878	0,680
12	Gunung kencana	34.887	35.124	0,679
13	Bojongmanik	22.925	23.080	0,676
14	Cirinten	26.643	26.825	0,683
15	Leuwidamar	53.448	53.811	0,679
16	Muncang	33.793	34.023	0,681
17	Sobang	30.390	30.596	0,678
18	Cipanas	48.187	48.514	0,679
19	Lebak Gedong	23.267	23.425	0,679
20	Sajira	49.206	49.540	0,679
21	Cimarga	64.461	64.899	0,679
22	Cikukur	49.478	49.814	0,679
23	Warunggunung	55.408	55.784	0,679
24	Cibadak	61.420	61.837	0,679
25	Rangkasbitung	122.646	123.479	0,679
26	Kalanganyar	34.175	34.407	0,679
27	Maja	53.554	53.917	0,678
28	Curugbitung	32.145	32.363	0,678
<b>Jumlah / Total</b>		<b>1.279.412</b>	<b>1.288.103</b>	<b>0,679</b>

Sumber: BPS Kabupaten Lebak  
 Source: *Statistic of Lebak Regency*

**Tabel 3.7.1** Penduduk Berumur 15 tahun ke atas menurut Jenis Kelamin & Klasifikasi di Kab. Lebak, 2017  
**Table** *Number of population Aged 15 Years & Over by type of Classification in Lebak Regency, 2017*

No.	Klasifikasi Description	Jenis Kelamin Sex		Jumlah Total
		Laki-Laki Male	Perempuan Female	
(1)	(2)	(3)	(4)	(5)
1	PENDUDUK USIA KERJA <i>Population 15 Years od Age</i>	455.643	435.143	<b>890.786</b>
2	ANGKATAN KERJA <i>Economically Active</i>	377.561	203.809	<b>581.370</b>
II.1	Bekerja <i>Working</i>	342.446	187.298	<b>529.744</b>
II.2	Pengangguran <i>Unemployment</i>	35.115	16.511	<b>51.626</b>
3	BUKAN ANGKATAN KERJA <i>Not Economically Active</i>	78.082	231.334	<b>309.416</b>
III.1	Sekolah dan Mengurus Rumah Tangga <i>School Attending and Housekeeping</i>	47.366	218.567	<b>265.933</b>
III.2	Lainnya <i>Others</i>	30.716	12.767	<b>43.483</b>
3	TINGKAT PENGANGGURAN TERBUKA <i>Open unemployment Rate</i>	9,30	8,10	<b>8,88</b>
4	TINGKAT PARTISIPASI ANGKATAN KERJA <i>Labor Force Participation Rate</i>	82,86	46,84	<b>65,26</b>
5	TINGKAT KESEMPATAN KERJA <i>Working Opportunity Rate</i>	90,7	91,9	<b>91,12</b>

Sumber: BPS Kabupaten Lebak

Source : BPS-Statistics of Lebak Regency

**Tabel** 3.7.2 **Persentase Penduduk 15 Tahun ke Atas Yang Bekerja Menurut Lap. Pekerjaan Utama, 2017**  
**Table** 3.7.2 **Percentage of Population Aged 15 Years and Over Who Worked by Main Industry, 2017**

No.	Lapangan Pekerjaan Utama <i>Main Industry</i>	Jumlah <i>Total</i>	Persentase <i>Percentage</i>
(1)	(2)	(3)	(4)
1	Pertanian, Perkebunan, Kehutanan, Perburuan dan Perikanan <i>Agriculture, Plantation, Livestock, Forestry and Fishery</i>	248.057	46,83
2	Industri <i>Industry</i>	45.098	8,51
3	Perdagangan, Rumah Makan, dan Jasa Akomodasi <i>Trade, Hotel, and Restaurant</i>	91.173	17,21
4	Jasa Kemasyarakatan, Sosial, dan Perorangan <i>Personal and Social Community Services</i>	66.175	12,49
5	Lainnya <i>Others</i>	79.241	14,96
<b>Jumlah Total</b>		<b>529.744</b>	<b>100</b>

Sumber: BPS Kabupaten Lebak

Source : BPS-Statistics of Lebak Regency



**Tabel 3.7.3 Persentase Penduduk 15 Tahun ke Atas Yang Bekerja Menurut Status Pekerjaan Utama, 2017**

**Table Percentage of Population Aged 15 Years and Over Who Worked by Main Employment Status, 2017**

No.	Status Pekerjaan Utama Main Employment Status	Jumlah Total	Persentase Percentage
(1)	(2)	(3)	(4)
1	Berusaha Sendiri <i>Own Account Worker</i>	89.641	16,9
2	Berusaha dibantu Buruh Tetap <i>Employer Assisted by Permanent Worker</i>	13.757	2,6
3	Berusaha dibantu Buruh Tidak Tetap/tidak Dibayar <i>Employer assisted by Temporary/unpaid Worker</i>	107.009	20,2
4	Buruh/Karyawan <i>Regular Employer</i>	127.631	24,1
5	Pekerja Bebas <i>Casual Employee</i>	113.209	21,37
6	Pekerja Keluarga/Tidak Dibayar <i>Unpaid Worker</i>	78.497	14,82
<b>Jumlah Total</b>		<b>529.744</b>	<b>100</b>

Sumber: BPS Kabupaten Lebak

Source : BPS-Statistics of Lebak Regency

**Tabel 3.7.4 Kegiatan Informasi Pasar Kerja, 2017**  
**Table Activity of Labor Market Information, 2017**

No.	Uraian Description	Jenis Kelamin Sex		Jumlah Total
		Laki-Laki Male	Perempuan Female	
(1)	(2)	(3)	(4)	(5)
1	Sisa Pendaftaran 2016	7.080	5.238	12.318
2	Pencari Kerja yang Terdaftar 2017 <i>Registered Job Seekers during 2017</i>	7.074	4.784	11.858
3	Lowongan yang Terdaftar Tahun 2017 <i>Registered Vacancy Position during 2017</i>	605	362	967
4	Penempatan Pencari Kerja 2017 <i>Job Seekers Placed during 2017</i>	605	362	967
5	Penghapusan Pencari Kerja 2017 <i>Job Seekers Withdraw during 2017</i>	8.361	6.666	15.027
6	Sisa Pencari Kerja yg Belum Ditempatkan 2017 <i>Job Seekers who not yet Employed during 2017</i>	5.188	2.994	8.182

Sumber: Kantor Dinas Tenaga Kerja dan Transmigrasi Kabupaten Lebak

Source : Office of Manpower and Population Resettlement Affairs of Lebak Regency

**Tabel** 3.7.5 **Jumlah Lowongan Pekerjaan yang Terdaftar, 2017**  
**Table** **Number of Registered Vacancies, 2017**

No.	Uraian Description	Jenis Kelamin Sex		Jumlah Total
		Laki-Laki Male	Perempuan Female	
(1)	(2)	(3)	(4)	(5)
I.1	Lowongan yang Belum Dipenuhi sampai dengan Akhir 2017 <i>Vacany Position who not Placed yet until 2017 Last Year</i>	-	-	*
I.2	Lowongan yang Terdaftar 2017 <i>Registered Vacancies Position during 2017</i>	605	362	967
<b>Jumlah I ( [I.1] + [I.2] )</b>		<b>605</b>	<b>362</b>	<b>967</b>
II.1	Lowongan yang Dihapuskan 2017 <i>Vacancies Withdraw during 2017</i>	-	-	-
II.2	Lowongan yang Terpenuhi 2017 <i>Vacancies Placed during 2017</i>	605	362	967
<b>Jumlah II ( [II.1] + [II.2] )</b>		<b>605</b>	<b>362</b>	<b>967</b>
III	Lowongan yg Belum Dipenuhi 2017 <i>Vacany Position who not Placed yet during 2017</i>	-	-	-

Sumber: Kantor Dinas Tenaga Kerja dan Transmigrasi Kabupaten Lebak

Source : Office of Manpower and Population Resettlement Affairs of Lebak Regency

**Tabel 3.7.6** Jumlah Pencari Kerja Menurut Kelompok Umur dan Jenis Kelamin, 2017  
**Table** Number of Job Seekers by Age Group and Sex, 2017

No.	Uraian Description	17 - 29		30 - 44		45 - 54		Jumlah Total	
		L	P	L	P	L	P	L	P
		M	F	M	F	M	F	M	F
(1)	(2)	(3)	(4)	(5)	(6)	(7)	(8)	(9)	(10)
I.1	Pencari Kerja yang Belum Ditempatkan Tahun 2017 <i>Job Seekers who not yet Employed during 2017</i>	4.764	3.686	2.281	1.534	35	18	7.080	5.238
I.2	Pencari Kerja yg Terdaftar Th 2017 <i>Registered Job Seekers during 2017</i>	4.853	2.971	2.155	1.807	66	6	7.074	4.784
<b>Jumlah I ( [I.1] + [I.2] )</b>		<b>9.617</b>	<b>6.657</b>	<b>4.436</b>	<b>3.341</b>	<b>101</b>	<b>24</b>	<b>14.154</b>	<b>10.022</b>
II.1	Pencari Kerja yg Ditempatkan 2017 <i>Job Seekers who Placed during 2017</i>	544	304	61	58	-	-	605	362
II.2	Pencari Kerja yg Dihapuskan 2017 <i>Vacancies Withdraw during 2017</i>	5.544	4.443	2.740	2.207	77	16	8.361	6.666
<b>Jumlah II ( [II.1] + [II.2] )</b>		<b>6.088</b>	<b>4.747</b>	<b>2.801</b>	<b>2.265</b>	<b>77</b>	<b>16</b>	<b>8.366</b>	<b>7.028</b>
III	Pencari Kerja yang Belum Ditempatkan Tahun 2017 <i>Job Seekers who Not Yet Employed</i>	3.529	1.910	1.635	1.076	24	8	5.188	2.994

Sumber: Kantor Dinas Tenaga Kerja dan Transmigrasi Kabupaten Lebak

Source : Office of Manpower and Population Resettlement Affairs of Lebak Regency

**Tabel 3.7.7 Jumlah Pencari Kerja yang Berpendidikan Sarjana dan Sarjana Muda, 2017**  
**Table Number of Seekers who Strata I, II, and Diploma III Graduate, 2017**

No.	Tingkat Pendidikan <i>Degree of Education</i>	Laki-Laki <i>Male</i>	Perempuan <i>Female</i>	Jumlah <i>Total</i>
(1)	(2)	(3)	(4)	(5)
1	D III / Akta III	194	108	302
2	Sarjana / S-1	277	221	498
3	Pasca Sarjana / S-2	1	-	1
<b>Jumlah / Total</b>		<b>472</b>	<b>329</b>	<b>801</b>

Sumber: Kantor Dinas Tenaga Kerja dan Transmigrasi Kabupaten Lebak

Source : Office of Manpower and Population Resettlement Affairs of Lebak Regency

<b>Tabel 3.7.8</b>		<b>Jumlah Pencari Kerja Menurut Tingkat Pendidikan, 2017</b>				
<b>Table</b>		<b>Number of Job Seekers by Education Level, 2017</b>				
<b>No.</b>	<b>Tingkat Pendidikan / Education Level</b>	<b>Belum Ditempatkan 2017 / Not Yet Employed 2017</b>	<b>Yang Terdaftar 2017 / Registered 2017</b>	<b>Ditempatkan 2017 / Placem ent 2017</b>	<b>Dihapus kan 2017 / Withdra w 2017</b>	<b>Belum Ditempatkan 2017 / Not Yet Employed 2017</b>
<b>(1)</b>	<b>(2)</b>	<b>(3)</b>	<b>(4)</b>	<b>(5)</b>	<b>(6)</b>	<b>(7)</b>
1	Tidak/Belum Tamat Sekolah Dasar <i>Not/Not Yet Completed Primary School</i>	63	16	26	34	19
2	Sekolah Dasar <i>Primary School</i>	290	148	18	278	142
3	SLTP <i>Junior High School</i>	1.695	1.302	86	1.881	1.030
4	SLTA <i>Senior High School</i>	8.323	9.586	742	11.072	6.095
5	DII	379	5	-	375	9
6	Sarjana Muda / DIII <i>Bachelors Academy</i>	802	302	51	721	332
7	Sarjana <i>Bachelors</i>	766	498	43	666	555
<b>Jumlah / Total</b>		<b>12.318</b>	<b>11.857</b>	<b>966</b>	<b>15.027</b>	<b>8.162</b>

Sumber: Kantor Dinas Tenaga Kerja dan Transmigrasi Kabupaten Lebak

Source : Office of Manpower and Population Resettlement Affairs of Lebak Regency

**Tabel 3.7.9** Jumlah Lowongan Kerja yang Terdaftar dari Instansi Pemerintah/Perusahaan Swasta, 2017  
**Table** Number of Registered Vacancy Position from Government/Company, 2017

No.	Instansi Pemerintah / Swasta Government / Company	Jenis Kelamin		Jumlah Total
		Sex		
		Laki-Laki Male	Perempuan Female	
(1)	(2)	(3)	(4)	(5)
1	Instansi Pemerintah  Government	-	-	
2	Perusahaan Swasta  Company	605	362	967
<b>Jumlah / Total</b>		<b>605</b>	<b>362</b>	<b>967</b>

Sumber: Kantor Dinas Tenaga Kerja dan Transmigrasi Kabupaten Lebak

Source : Office of Manpower and Population Resettlement Affairs of Lebak Regency

# SOSIAL



Total Banyaknya Sekolah menurut  
Jenjang Pendidikan 2017

**1.283**

Banyaknya ORSOS / Yayasan  
menurut Klasifikasinya 2017

**109**

Banyaknya Penyandang Masalah  
Kesejahteraan Sosial (PMKS), 2017

Penyandang Disabilitas

**5.440**

Anak Dengan Kedisabilitasan  
(ADK)

**1.197**

Banyaknya Karang Taruna menurut  
Perkembangannya 2017

**346**

Banyaknya Pekerja Sosial Masyarakat  
dan Tenaga kerja Sosial  
Kecamatan 2017

**1.753**

Jumlah Pasangan Usia Subur (PUS) 2017

**228.244**





Tabel  
Table

4.1.1

Banyaknya Sekolah menurut Jenjang Pendidikan, 2017  
Number of Schools by Education Grade, 2017

No	Kecamatan District	T K		SD		SMP	
		Kindergarten		Elementary School		Junior High School	
		Negeri Public	Swasta Private	Negeri Public	Swasta Private	Negeri Public	Swasta Private
(1)	(2)	(3)	(4)	(5)	(6)	(7)	(8)
1	Malingping	-	7	35	1	6	5
2	Wanasalam	1	11	26	2	5	1
3	Panggarangan	-	11	34	-	9	-
4	Cihara	-	7	23	-	7	-
5	Bayah	-	13	35	1	9	1
6	Cilograng	-	8	27	-	6	-
7	Cibeber	-	9	44	-	11	-
8	Cijaku	-	4	21	-	4	1
9	Cigemblong	-	1	19	-	4	-
10	Banjarsari	-	4	43	-	8	-
11	Cileles	1	20	31	-	6	1
12	Gunung kencana	1	3	30	-	6	-
13	Bojongmanik	-	1	13	-	3	-
14	Cirinten	-	3	18	-	5	-
15	Leuwidamar	-	3	25	-	6	-
16	Muncang	-	5	20	-	7	2
17	Sobang	-	8	18	-	5	-
18	Cipanas	-	5	27	-	5	4
19	Lebak Gedong	-	1	13	-	3	2
20	Sajira	1	3	32	-	7	-
21	Cimarga	-	13	38	-	7	3
22	Cikukur	1	5	24	-	6	2
23	Warunggunung	-	5	30	-	4	4
24	Cibadak	2	2	26	1	5	-
25	Rangkasbitung	1	22	52	7	9	5
26	Kalanganyar	1	2	17	2	4	1
27	Maja	1	5	30	-	8	-
28	Curugbitung	-	1	22	-	5	-
<b>Jumlah / Total</b>		<b>10</b>	<b>182</b>	<b>773</b>	<b>14</b>	<b>170</b>	<b>32</b>

Sumber: Dinas Pendidikan Kabupaten Lebak

Source : National Education Services of Lebak Regency

Lanjutan Tabel / Continued Table 4.1.1

No	Kecamatan District	SLTA*		SMK*	
		General Senior High School		Vocational Senior High School	
		Negeri Public	Swasta Private	Negeri Public	Swasta Private
(1)	(2)	(9)	(10)	(11)	(12)
1	Malingping	2	1	1	2
2	Wanasalam	1	-	-	1
3	Panggarangan	1	-	-	1
4	Cihara	1	-	-	-
5	Bayah	2	1	1	-
6	Cilograng	1	-	-	3
7	Cibeber	3	-	1	1
8	Cijaku	1	-	-	1
9	Cigemblong	1	-	-	-
10	Banjarsari	2	-	-	3
11	Cileles	1	-	1	2
12	Gunung kencana	1	-	1	-
13	Bojongmanik	1	-	-	-
14	Cirinten	-	-	1	-
15	Leuwidamar	2	-	-	1
16	Muncang	1	1	-	1
17	Sobang	1	-	1	-
18	Cipanas	1	3	1	2
19	Lebak Gedong	-	1	1	1
20	Sajira	1	2	-	-
21	Cimarga	1	1	-	1
22	Cikukur	1	1	1	2
23	Warunggunung	1	-	1	2
24	Cibadak	1	-	-	1
25	Rangkasbitung	3	6	2	7
26	Kalanganyar	1	1	-	2
27	Maja	2	-	-	1
28	Curugbitung	1	-	1	-
<b>Jumlah / Total</b>		<b>35</b>	<b>18</b>	<b>14</b>	<b>35</b>

Sumber: Dinas Pendidikan Kabupaten Lebak

Source : National Education Services of Lebak Regency

\*Untuk SLTA Dan SMK Data 2016, Karena Data 2017 Tidak Masuk

**Tabel** 4.1.2 **Banyaknya Sekolah, Murid dan Guru Taman Kanak-Kanak, 2017**  
**Table** 4.1.2 **Number of Schools, Students and Teachers in Kindergarten, 2017**

No.	Kecamatan <i>District</i>	Sekolah <i>School</i>		Guru <i>Teacher</i>	Murid <i>Student</i>	Perbandingan Guru - Murid Comparison Teacher - Student
		Negeri <i>Public</i>	Swasta <i>Private</i>			
(1)	(2)	(3)	(4)	(5)	(6)	(7)
1	Malingping	-	7	30	270	1:12
2	Wanasalam	1	11	29	212	1:7
3	Panggarangan	-	11	46	404	1:9
4	Cihara	-	7	19	185	1:10
5	Bayah	-	13	57	589	1:10
6	Cilograng	-	8	25	296	1:12
7	Cibeber	-	9	35	420	1:12
8	Cijaku	-	4	8	106	1:13
9	Cigemblong	-	1	2	25	1:13
10	Banjarsari	-	4	20	231	1:12
11	Cileles	1	20	47	620	1:13
12	Gunung kencana	1	3	8	105	1:13
13	Bojongmanik	-	1	2	16	1:16
14	Cirinten	-	3	7	90	1:13
15	Leuwidamar	-	3	5	49	1:10
16	Muncang	-	5	17	141	1:8
17	Sobang	-	8	29	359	1:12
18	Cipanas	-	5	15	174	1:12
19	Lebak Gedong	-	1	2	21	1:11
20	Sajira	1	3	15	144	1:10
21	Cimarga	-	13	41	413	1:10
22	Cikukur	1	5	21	209	1:10
23	Warunggunung	-	5	11	96	1:9
24	Cibadak	2	2	20	158	1:8
25	Rangkasbitung	1	22	80	908	1:11
26	Kalanganyar	1	2	14	157	1:11
27	Maja	1	5	12	127	1:11
28	Curugbitung	-	1	2	30	1:15
<b>Jumlah / Total</b>		<b>10</b>	<b>182</b>	<b>619</b>	<b>6.555</b>	<b>1:11</b>

Sumber: Dinas Pendidikan Kabupaten Lebak

Source : National Education Services of Lebak Regency

**Tabel** 4.1.3 **Banyaknya Sekolah, Murid dan Guru Sekolah Dasar, 2017**  
**Table** 4.1.3 **Number of Schools, Students and Teachers in Elementary School, 2017**

No.	Kecamatan <i>District</i>	Sekolah <i>School</i>		Guru <i>Teacher</i>	Murid <i>Student</i>	Perbandingan Guru - Murid Comparison Teacher - Student
		Negeri <i>Public</i>	Swasta <i>Private</i>			
(1)	(2)	(3)	(4)	(5)	(6)	(7)
1	Malingping	35	1	277	6.130	1:22
2	Wanasalam	26	2	218	5.309	1:24
3	Panggarangan	34	-	269	3.913	1:15
4	Cihara	23	-	181	2.674	1:15
5	Bayah	35	1	353	4.803	1:14
6	Cilograng	27	-	185	2.868	1:26
7	Cibeber	44	-	304	5.422	1:18
8	Cijaku	21	-	137	2.824	1:21
9	Cigemblong	49	-	67	2.023	1:21
10	Banjarsari	43	-	352	6.661	1:19
11	Cileles	31	-	232	5.393	1:23
12	Gunung kencana	30	-	214	4.073	1:19
13	Bojongmanik	13	-	92	2.166	1:24
14	Cirinten	18	-	120	2.331	1:19
15	Leuwidamar	25	-	164	4.471	1:27
16	Muncang	20	-	146	3.86	1:26
17	Sobang	18	-	135	3.183	1:24
18	Cipanas	27	-	225	5.415	1:24
19	Lebak Gedong	13	-	91	2.394	1:26
20	Sajira	32	-	254	6.050	1:24
21	Cimarga	38	-	305	8.063	1:26
22	Cikukur	24	-	291	5.884	1:23
23	Warunggunung	30	-	332	6.584	1:20
24	Cibadak	26	1	329	6.638	1:20
25	Rangkasbitung	52	7	632	15.297	1:24
26	Kalanganyar	17	2	223	4.619	1:21
27	Maja	30	-	277	6.906	1:25
28	Curugbitung	22	-	152	3.512	1:23
<b>Jumlah / Total</b>		<b>773</b>	<b>14</b>	<b>6.587</b>	<b>139.466</b>	<b>1:21</b>

Sumber: Dinas Pendidikan Kabupaten Lebak

Source : National Education Services of Lebak Regency

**Tabel 4.1.4** Banyaknya Sekolah, Murid dan Guru Sekolah Lanjutan Tingkat Pertama, 2017  
**Table** *Number of Schools, Students and Teachers in Junior High School, 2017*

No.	Kecamatan <i>District</i>	Sekolah <i>School</i>		Guru <i>Teacher</i>	Murid <i>Student</i>	Perbandingan Guru - Murid Comparison Teacher - Student
		Negeri <i>Public</i>	Swasta <i>Private</i>			
(1)	(2)	(3)	(4)	(5)	(6)	(7)
1	Malingping	6	5	110	2.429	1:22
2	Wanasalam	5	1	86	1.641	1:19
3	Panggarangan	9	-	112	1.688	1:15
4	Cihara	7	-	61	853	1:14
5	Bayah	9	1	112	1.610	1:14
6	Cilograng	6	-	66	1.124	1:17
7	Cibeber	11	-	109	2.348	1:22
8	Cijaku	4	1	45	899	1:20
9	Cigemblong	4	-	29	391	1:13
10	Banjarsari	8	-	95	1.880	1:20
11	Cileles	6	4	72	1.383	1:19
12	Gunung kencana	6	-	53	1.054	1:20
13	Bojongmanik	3	-	26	504	1:19
14	Cirinten	5	-	42	673	1:16
15	Leuwidamar	6	-	71	1.892	1:27
16	Muncang	7	2	90	1.583	1:20
17	Sobang	5	-	52	1.064	1:20
18	Cipanas	5	4	95	2.203	1:13
19	Lebak Gedong	3	2	98	1.790	1:18
20	Sajira	7	-	95	1.733	1:18
21	Cimarga	7	3	94	1.707	1:18
22	Cikukur	6	2	103	1.973	1:19
23	Warunggunung	4	4	128	3.000	1:23
24	Cibadak	5	-	104	2.135	1:21
25	Rangkasbitung	9	5	296	6.895	1:23
26	Kalanganyar	4	1	88	1.587	1:18
27	Maja	8	-	119	2.280	1:19
28	Curugbitung	5	-	47	808	1:17
<b>Jumlah / Total</b>		<b>170</b>	<b>32</b>	<b>2.488</b>	<b>49.127</b>	<b>1:20</b>

Sumber: Dinas Pendidikan Kabupaten Lebak

Source : *National Education Services of Lebak Regency*

**Tabel** 4.1.5 **Banyaknya Sekolah, Murid dan Guru Sekolah Lanjutan Tingkat Atas, 2016\***  
**Table** 4.1.5 **Number of Schools, Students and Teachers in General Senior High School, 2016\***

No.	Kecamatan District	Sekolah School		Guru Teacher	Murid Student	Perbandingan Guru - Murid Comparison Teacher - Student
		Negeri Public	Swasta Private			
(1)	(2)	(3)	(4)	(5)	(6)	(7)
1	Malingping	2	1	56	1368	0.04
2	Wanasalam	1	-	27	769	0.04
3	Panggarangan	1	-	30	718	0.04
4	Cihara	1	-	16	118	0.14
5	Bayah	2	1	57	954	0.06
6	Cilograng	1	-	21	462	0.05
7	Cibeber	3	-	42	885	0.05
8	Cijaku	1	-	13	275	0.05
9	Cigemblong	1	-	11	106	0.10
10	Banjarsari	2	-	39	929	0.04
11	Cileles	1	-	16	236	0.07
12	Gunung kencana	1	-	17	283	0.06
13	Bojongmanik	1	-	14	174	0.08
14	Cirinten	-	-	-	-	-
15	Leuwidamar	2	-	42	1007	0.04
16	Muncang	1	1	29	734	0.04
17	Sobang	1	-	13	308	0.04
18	Cipanas	1	3	48	1220	0.04
19	Lebak Gedong	-	1	45	792	0.06
20	Sajira	1	2	49	674	0.07
21	Cimarga	1	1	35	545	0.06
22	Cikukur	1	1	31	558	0.06
23	Warunggunung	1	-	29	658	0.04
24	Cibadak	1	-	34	511	0.07
25	Rangkasbitung	3	6	151	3869	0.04
26	Kalanganyar	1	1	30	319	0.09
27	Maja	2	-	41	907	0.05
28	Curugbitung	1	-	17	324	0.05
<b>Jumlah / Total</b>		<b>35</b>	<b>18</b>	<b>953</b>	<b>19.703</b>	<b>0.05</b>

Sumber: Dinas Pendidikan Kabupaten Lebak

Source : National Education Services of Lebak Regency

\*Data 2017 Tidak Masuk

**Tabel** 4.1.6 **Banyaknya Sekolah, Murid dan Guru Sekolah Menengah Kejuruan, 2016\***  
**Table** 4.1.6 **Number of Schools, Students and Teachers in Vocational Senior High School, 2016\***

No.	Kecamatan <i>District</i>	Sekolah <i>School</i>		Guru <i>Teacher</i>	Murid <i>Student</i>	Perbandingan Guru - Murid Comparison Teacher - Student
		Negeri <i>Public</i>	Swasta <i>Private</i>			
(1)	(2)	(3)	(4)	(5)	(6)	(7)
1	Malingping	1	2	70	1553	0.05
2	Wanasalam	-	1	12	135	0.09
3	Panggarangan	-	1	7	93	0.08
4	Cihara	-	-	-	-	-
5	Bayah	1	-	30	695	0.04
6	Cilograng	0	3	44	547	0.08
7	Cibeber	1	1	42	375	0.11
8	Cijaku	-	1	3	193	0.02
9	Cigemblong	-	-	-	-	-
10	Banjarsari	-	3	37	676	0.05
11	Cileles	1	2	51	498	0.10
12	Gunung kencana	1	-	13	246	0.05
13	Bojongmanik	-	-	-	-	-
14	Cirinten	1	-	9	200	0.05
15	Leuwidamar	-	1	7	119	0.06
16	Muncang	-	1	10	219	0.05
17	Sobang	1	-	4	160	0.03
18	Cipanas	1	2	46	742	0.06
19	Lebak Gedong	1	1	12	294	0.04
20	Sajira	-	-	-	-	-
21	Cimarga	-	1	5	203	0.02
22	Cikulur	1	2	32	869	0.04
23	Warunggunung	1	2	79	2119	0.04
24	Cibadak	-	1	14	429	0.03
25	Rangkasbitung	2	7	260	6192	0.04
26	Kalanganyar	-	2	22	130	0.17
27	Maja	-	1	15	781	0.02
28	Curugbitung	1	-	12	124	0.10
<b>Jumlah / Total</b>		<b>14</b>	<b>35</b>	<b>836</b>	<b>17.592</b>	<b>0.05</b>

Sumber: Dinas Pendidikan Kabupaten Lebak

Source : National Education Services of Lebak Regency

\*Data 2017 Tidak Masuk



**Tabel** 4.1.7 **Banyaknya Pusat Kegiatan Belajar Mengajar (PKBM), Kejar Paket A, B, dan C, 2016**  
**Table** 4.1.7 **Number of Teaching and Learning Center and To Chase Another Effort, 2016**

No.	Kecamatan District	PKBM	Kejar Paket A		Kejar Paket B		Kejar Paket C	
			Penye- lenggara	Warga Belajar	Penye- lenggara	Warga Belajar	Penye- lenggara	Warga Belajar
(1)	(2)	(3)	(4)	(5)	(6)	(7)	(8)	(9)
1	Malingping	-	-	-	-	-	-	-
2	Wanasalam	1	-	-	-	-	-	-
3	Panggarangan	1	-	-	1	25	-	-
4	Cihara	1	-	-	1	25	1	30
5	Bayah	-	-	-	-	-	-	-
6	Cilograng	-	-	-	-	-	-	-
7	Cibeber	2	-	-	2	100	1	30
8	Cijaku	1	-	-	1	50	1	60
9	Cigemblong	-	-	-	-	-	-	-
10	Banjarsari	1	-	-	1	50	1	30
11	Cileles	1	-	-	-	-	-	-
12	Gunung kencana	-	-	-	-	-	-	-
13	Bojongmanik	3	1	10	2	100	1	30
14	Cirinten	2	-	-	-	-	-	-
15	Leuwidamar	2	2	20	2	75	1	60
16	Muncang	1	-	-	-	-	-	-
17	Sobang	1	1	10	1	25	-	-
18	Cipanas	1	-	-	-	-	-	-
19	Lebak Gedong	1	-	-	-	-	-	-
20	Sajira	2	-	-	-	-	-	-
21	Cimarga	1	-	-	-	-	-	-
22	Cikukur	3	1	10	2	120	2	70
23	Warunggunung	2	-	-	1	75	1	30
24	Cibadak	1	-	-	-	-	-	-
25	Rangkasbitung	1	-	-	1	50	1	60
26	Kalanganyar	1	1	10	1	75	1	90
27	Maja	-	-	-	-	-	-	-
28	Curugbitung	1	-	-	1	75	1	60
<b>Jumlah / Total</b>		<b>90</b>	<b>6</b>	<b>60</b>	<b>17</b>	<b>845</b>	<b>12</b>	<b>550</b>

Sumber: Dinas Pendidikan Kabupaten Lebak

Source : National Education Services of Lebak Regency

**Tabel 4.1.8** Jumlah Raudhatul Atfal, Madrasah Ibtida'yah, Mts, dan Madrasah Aliyah, 2017  
**Table** Number of Kindergarten Islamic School, Islamic School, Primary Islamic School, Junior Islamic, High School, and Senior Islamic High School, 2017

No.	Kecamatan District	Kindergarten Islamic School	M. Ibtida'yah Primary Islamic School		M. Tsanawiyah Junior Islamic High School		M. Aliyah Senior Islamic High School	
			Negeri Public	Swasta Private	Negeri Public	Swasta Private	Negeri Public	Swasta Private
(1)	(2)		(4)	(5)	(6)	(7)	(8)	(9)
1	Malingping	10	-	24	-	11	-	7
2	Wanasalam	10	-	17	-	10	-	1
3	Panggarangan	3	-	4	-	4	-	2
4	Cihara	-	-	16	-	7	-	3
5	Bayah	16	1	5	1	4	1	3
6	Cilograng	2	-	10	-	8	-	1
7	Cibeber	7	-	7	-	5	-	2
8	Cijaku	1	-	8	-	5	-	1
9	Cigemblong	1	-	7	-	3	-	-
10	Banjarsari	6	-	7	1	7	-	3
11	Cileles	3	-	12	-	14	-	3
12	Gunung kencana	1	-	9	-	3	-	-
13	Bojongmanik	1	-	4	-	1	-	1
14	Cirinten	1	-	13	-	5	-	3
15	Leuwidamar	3	1	10	-	8	-	2
16	Muncang	-	-	8	-	10	-	3
17	Sobang	1	-	3	-	4	-	2
18	Cipanas	7	-	5	-	8	-	2
19	Lebak Gedong	-	-	1	-	2	-	-
20	Sajira	8	-	4	-	16	-	5
21	Cimarga	5	-	7	1	10	-	4
22	Cikukur	6	-	16	-	7	-	3
23	Warunggunung	7	-	3	-	8	-	3
24	Cibadak	12	-	7	-	11	-	3
25	Rangkasbitung	23	-	7	1	21	1	7
26	Kalanganyar	2	-	2	-	11	-	3
27	Maja	4	-	4	-	8	-	2
28	Curugbitung	-	-	2	-	5	-	4
<b>Jumlah / Total</b>		<b>134</b>	<b>2</b>	<b>222</b>	<b>4</b>	<b>226</b>	<b>2</b>	<b>78</b>

Sumber: Departemen Agama Kabupaten Lebak

Source : Religius Department of Lebak regency

**Tabel** **4.1.9** **Banyaknya Sekolah dan Murid Sekolah Madrasah Ibtidaiyah, 2017**  
**Table** **4.1.9** **Number of Schools and Students in Elementary Islamic High School, 2017**

No.	Kecamatan District	Sekolah School		Murid Student
		Negeri Public	Swasta Private	
(1)	(2)	(3)	(4)	(5)
1	Malingping	-	24	2620
2	Wanasalam	-	17	1969
3	Panggarangan	-	4	352
4	Cihara	-	16	1265
5	Bayah	1	5	510
6	Cilograng	-	10	1017
7	Cibeber	-	7	529
8	Cijaku	-	8	720
9	Cigemblong	-	7	342
10	Banjarsari	-	7	896
11	Cileles	-	12	1258
12	Gunung kencana	-	9	834
13	Bojongmanik	-	4	384
14	Cirinten	-	13	1065
15	Leuwidamar	1	10	1242
16	Muncang	-	8	885
17	Sobang	-	3	437
18	Cipanas	-	5	532
19	Lebak Gedong	-	1	218
20	Sajira	-	4	702
21	Cimarga	-	7	697
22	Cikukur	-	16	1726
23	Warunggunung	-	3	470
24	Cibadak	-	7	1219
25	Rangkasbitung	-	7	1045
26	Kalanganyar	-	2	220
27	Maja	-	4	520
28	Curugbitung	-	2	447
<b>Jumlah / Total</b>		<b>2</b>	<b>222</b>	<b>24121</b>

Sumber: Departemen Agama Kabupaten Lebak

Source : Ministry of Religious Affairs

**Tabel** 4.1.10 **Banyaknya Sekolah dan Murid Sekolah Madrasah Tsanawiyah, 2017**  
**Table** 4.1.10 **Number of Schools and Students in Junior Islamic High School, 2017**

No.	Kecamatan <i>District</i>	Sekolah <i>School</i>		Murid <i>Student</i>
		Negeri <i>Public</i>	Swasta <i>Private</i>	
(1)	(2)	(3)	(4)	(5)
1	Malingping	-	11	1610
2	Wanasalam	-	10	1349
3	Panggarangan	-	4	494
4	Cihara	-	7	533
5	Bayah	1	4	538
6	Cilograng	-	8	923
7	Cibeber	-	5	369
8	Cijaku	-	5	510
9	Cigemblong	-	3	340
10	Banjarsari	1	7	1142
11	Cileles	-	14	1582
12	Gunung kencana	-	3	553
13	Bojongmanik	-	1	136
14	Cirinten	-	5	584
15	Leuwidamar	-	8	693
16	Muncang	-	10	829
17	Sobang	-	4	742
18	Cipanas	-	8	690
19	Lebak Gedong	-	2	125
20	Sajira	-	16	1845
21	Cimarga	1	10	1606
22	Cikukur	-	7	1872
23	Warunggunung	-	8	826
24	Cibadak	-	11	1312
25	Rangkasbitung	1	21	3014
26	Kalanganyar	-	11	1073
27	Maja	-	8	996
28	Curugbitung	-	5	690
<b>Jumlah / Total</b>		<b>4</b>	<b>226</b>	<b>26976</b>

Sumber: Departemen Agama Kabupaten Lebak

Source : Ministry of Religious Affairs

**Tabel** 4.1.11 **Banyaknya Sekolah dan Murid Sekolah Madrasah Aliyah, 2017**  
**Table** 4.1.11 **Number of Schools and Students in Senior Islamic High School, 2017**

No.	Kecamatan <i>District</i>	Sekolah <i>School</i>		Murid <i>Student</i>
		Negeri <i>Public</i>	Swasta <i>Private</i>	
(1)	(2)	(3)	(4)	(5)
1	Malingping	-	7	922
2	Wanasalam	-	1	81
3	Panggarangan	-	2	167
4	Cihara	-	3	308
5	Bayah	1	3	735
6	Cilograng	-	1	125
7	Cibeber	-	2	66
8	Cijaku	-	1	186
9	Cigemblong	-	-	-
10	Banjarsari	-	3	274
11	Cileles	-	3	324
12	Gunung kencana	-	-	-
13	Bojongmanik	-	1	62
14	Cirinten	-	3	196
15	Leuwidamar	-	2	209
16	Muncang	-	3	146
17	Sobang	-	2	233
18	Cipanas	-	2	351
19	Lebak Gedong	-	-	-
20	Sajira	-	5	464
21	Cimarga	-	4	296
22	Cikulur	-	3	560
23	Warunggunung	-	3	303
24	Cibadak	-	3	494
25	Rangkasbitung	1	7	1419
26	Kalanganyar	-	3	709
27	Maja	-	2	188
28	Curugbitung	-	4	195
<b>Jumlah / Total</b>		<b>2</b>	<b>78</b>	<b>9013</b>

Sumber: Departemen Agama Kabupaten Lebak  
 Source : Ministry of Religious Affairs

Tabel  
Table

4.2.1

Banyaknya Mahasiswa dan Dosen Menurut Fakultas/Jurusan di STKIP Setia Budhi, 2017  
*Number of Students and Lecturer by Faculty/Specialization at STKIP Setia Budhi, 2017*

Fakultas/Jurusan <i>Faculty/Specialization</i>	Mahasiswa <i>Student</i>		Jumlah <i>Total</i>	Dosen <i>Lecturer</i>		Jumlah <i>Total</i>
	Laki-Laki <i>Male</i>	Perempuan <i>Female</i>		Laki-Laki <i>Male</i>	Perempuan <i>Female</i>	
(1)	(2)	(3)	(4)	(5)	(6)	(7)
1 DIKSATRASIADA	28	111	139	3	3	6
2 BAHASA INGGRIS	13	94	107	7	2	9
3 SEJARAH	28	23	51	4	2	6
4 PENJASKES	315	28	343	8	5	13
5 PAUD	-	248	248	-	5	5
<b>Jumlah / Tota</b>	<b>384</b>	<b>504</b>	<b>888</b>	<b>22</b>	<b>17</b>	<b>39</b>

Sumber: STKIP Setia Budhi

Source : STKIP Setia Budhi

**Tabel** 4.2.2 **Banyaknya Mahasiswa & Dosen Menurut Fakultas/Jurusan AMIK Wira Nusantara, 2017**  
**Table** 4.2.2 **Number of Students and Lecturer by Faculty/Specialization at AMIK Wira Nusantara, 2017**

Fakultas/Jurusan <i>Faculty/Specialization</i>	Mahasiswa <i>Student</i>			Jumlah <i>Total</i>	Dosen <i>Lecturer</i>		Jumlah <i>Total</i>	Lulusan
	Laki-Laki <i>Male</i>	Perempuan <i>Female</i>	Laki-Laki <i>Male</i>		Perempuan <i>Female</i>			
	(2)	(3)	(5)		(6)			
(1)	(2)	(3)	(4)	(5)	(6)	(7)	(8)	
1 MANAJEMEN INFORMATIKA	95	27	122	7	3	10	56	
2 KOMPUTER AKUNTANSI	5	12	17	2	3	5	18	
<b>Jumlah / Total</b>	<b>100</b>	<b>39</b>	<b>139</b>	<b>9</b>	<b>6</b>	<b>15</b>	<b>74</b>	

Sumber: AMIK Wira Nusantara

Source : AMIK Wira Nusantara

Tabel  
Table

4.2.3

Banyaknya Mahasiswa dan Dosen Menurut Fakultas/Jurusan di STAI Wasilatul Falah, 2017  
*Number of Students and Lecturer by Faculty/Specialization at STAI Wasilatul Falah, 2017*

Fakultas/Jurusan <i>Faculty/Specialization</i>	Mahasiswa <i>Student</i>		Jumlah <i>Total</i>	Dosen <i>Lecturer</i>		Jumlah <i>Total</i>	Lulusan
	Laki-Laki <i>Male</i>	Perempuan <i>Female</i>		Laki-Laki <i>Male</i>	Perempuan <i>Female</i>		
(1)	(2)	(3)	(4)	(5)	(6)	(7)	(8)
1 TARBIYAH/PAI (S-1)	82	115	197	25	3	28	S2
2 Pendidikan Bahasa Arab (PBA)	20	26	46	10	2	12	S2
3 Ekonomi Syari'ah	45	44	89	18	2	20	S2
<b>Jumlah / Total</b>	<b>147</b>	<b>185</b>	<b>332</b>	<b>53</b>	<b>7</b>	<b>60</b>	<b>30</b>

Sumber: STAI Wasilatul Falah  
Source : STAI Wasilatul Falah



**Tabel 4.2.4** Banyaknya Mahasiswa dan Dosen Menurut Fakultas/Jurusan di AKPER Yatna Yuana Lebak, 2017  
**Table** *Number of Students and Lecturer by Faculty/Specialization at AKPER Yatna Yuana Lebak, 2017*

Fakultas/Jurusan <i>Faculty/Specialization</i>	Mahasiswa <i>Student</i>			Jumlah <i>Total</i>	Dosen <i>Lecturer</i>		Jumlah <i>Total</i>	Lulusan <i>Total</i>
	Laki-Laki <i>Male</i>	Perempuan <i>Female</i>	Laki-Laki <i>Male</i>		Perempuan <i>Female</i>			
	(2)	(3)	(4)		(5)	(6)		
1 KEPERAWATAN								
Dosen :								
Dosen Tetap					4	10	14	
Dosen Tamu					4	2	6	
Mahasiswa :								
Jalur Umum	88	124	212					56
Jalur Khusus	-	-	-					-
<b>Jumlah / Total</b>	<b>88</b>	<b>124</b>	<b>212</b>		<b>8</b>	<b>12</b>	<b>20</b>	<b>56</b>

Sumber: Akademi Keperawatan Yatna Yuana Lebak  
 Source : Yatna Yuana Lebak Nursing Academy

Tabel

4.2.5

Banyaknya Mahasiswa dan Dosen Menurut Fakultas/Jurusan di STISIP Setia Budhi, 2017

Table

*Number of Students and Lecturer by Faculty/Specialization at STISIP Setia Budhi, 2017*

Fakultas/Jurusan <i>Faculty/Specialization</i>	Mahasiswa <i>Student</i>		Jumlah <i>Total</i>	Dosen <i>Lecturer</i>
	Laki- Laki <i>Male</i>	Perempuan <i>Female</i>		
(1)	(2)	(3)	(4)	(5)
1 ADMINISTRASI NEGARA	240	125	365	6
2 ILMU PEMERINTAHAN	87	34	121	6
<b>Jumlah / Total</b>	<b>327</b>	<b>159</b>	<b>486</b>	<b>12</b>

Sumber: STISIP Setia Budhi

Source : STISIP Setia Budhi

**Tabel** 4.2.6 **Banyaknya Mahasiswa dan Dosen Menurut Fakultas/Jurusan di STAI La-Tansa Mashiro, 2017**  
**Table** 4.2.6 **Number of Students and Lecturer by Faculty/Specialization at STAI La-Tansa Mashiro, 2017**

Fakultas/Jurusan <i>Faculty/Specialization</i>	Mahasiswa <i>Student</i>			Jumlah <i>Total</i>	Dosen <i>Lecturer</i>		Jumlah <i>Total</i>	Lulusan <i>Graduate</i>
	Laki-Laki <i>Male</i>	Perempuan <i>Female</i>	Laki-Laki <i>Male</i>		Perempuan <i>Female</i>			
	(2)	(3)	(5)		(6)			
(1)	(2)	(3)	(4)	(5)	(6)	(7)	(8)	
1 TARBIYAH / PAI	182	333	515	40	17	57	116	
<b>Jumlah / Total</b>	<b>182</b>	<b>333</b>	<b>515</b>	<b>40</b>	<b>17</b>	<b>57</b>	<b>116</b>	

Sumber: STAI La-Tansa Mashiro

Source : STAI La-Tansa Mashiro

Tabel  
Table

4.2.7

Banyaknya Mahasiswa dan Dosen Menurut Fakultas/Jurusan di STIE La-Tansa Mashiro, 2017  
*Number of Students and Lecturer by Faculty/Specialization at STIE La-Tansa Mashiro, 2017*

Fakultas/Jurusan <i>Faculty/Specialization</i>	Mahasiswa <i>Student</i>			Dosen <i>Lecturer</i>			Lulusan
	Laki-Laki <i>Male</i>	Perempuan <i>Female</i>	Jumlah <i>Total</i>	Laki-Laki <i>Male</i>	Perempuan <i>Female</i>	Jumlah <i>Total</i>	
(1)	(2)	(3)	(4)	(5)	(6)	(7)	(8)
1 MANAJEMEN	240	125	365	6			
2 AKUNTANSI	87	34	121	6			
3 Pasca Sarjana	44	10	54				
<b>Jumlah / Total</b>	<b>371</b>	<b>169</b>	<b>540</b>	<b>12</b>			

Sumber: STIE La-Tansa Mashiro

Source : STIE La-Tansa Mashiro

**Tabel** 4.2.8 **Banyaknya Mahasiswa dan Dosen Menurut Fakultas/Jurusan di AKBID Latansa Mashiro, 2017**  
**Table** 4.2.8 **Number of Students and Lecturer by Faculty/Specialization at AKBID Rangkasbitung, 2017**

Fakultas/Jurusan <i>Faculty/Specialization</i>	Mahasiswa <i>Student</i>			Jumlah <i>Total</i>	Dosen <i>Lecturer</i>		Jumlah <i>Total</i>	Lulusan
	Laki-Laki <i>Male</i>	Perempuan <i>Female</i>			Laki-Laki <i>Male</i>	Perempuan <i>Female</i>		
(1)	(2)	(3)	(4)	(5)	(6)	(7)	(8)	
1 KEBIDANAN	-	118	118	10	13	23	47	
<b>Jumlah / Total</b>	-	<b>118</b>	<b>118</b>	<b>10</b>	<b>13</b>	<b>23</b>	<b>47</b>	

Sumber: AKBID La-Tansa Mashiro

Source : AKBID La-Tansa Mashiro

Tabel

4.2.9

Banyaknya Mahasiswa dan Dosen Menurut Fakultas/Jurusan di STKIP PGRI, 2016\*

Table

*Number of Students and Lecturer by Faculty/Specialization at STKIP PGRI, 2016\**

Fakultas/Jurusan <i>Faculty/Specialization</i>	Mahasiswa <i>Student</i>			Jumlah <i>Total</i>	Dosen <i>Lecturer</i>		Jumlah <i>Total</i>
	Laki- Laki <i>Male</i>	Perempuan <i>Female</i>	Laki- Laki <i>Male</i>		Perempuan <i>Female</i>		
	(2)	(3)	(5)		(6)		
(1)	(2)	(3)	(4)	(5)	(6)	(7)	
1 PENDIDIKAN / PPKN Rangkasbitung	23	41	64	5	3	8	
2 PENDIDIKAN / BIOLOGI Rangkasbitung	25	64	89	6	3	9	
3 PGSD	9	45	54	6	1	7	
<b>Jumlah / Total</b>	<b>57</b>	<b>150</b>	<b>207</b>	<b>17</b>	<b>7</b>	<b>24</b>	

Sumber: STKIP PGRI

Source : STKIP PGRI

\*Data 2017 Tidak Masuk

**Tabel** 4.3.1 **Banyaknya Kejadian Bencana Alam, 2017**  
**Table** **Number of Disaster Happened, 2017**

No.	Kecamatan District	Banjir Flood	Kebakaran Wildfire	Tanah Longsor Landslide	Puting Beliung Earthquake	Jumlah Total
(1)	(2)	(3)	(4)	(5)	(6)	(7)
1	Malingping	1	4	-	3	8
2	Wanasalam	2	5	-	3	10
3	Panggarangan	-	4	4	1	9
4	Cihara	2	6	-	5	13
5	Bayah	4	2	6	-	12
6	Cilograng	-	1	11	-	12
7	Cibeber	1	3	4	2	10
8	Cijaku	1	-	-	2	3
9	Cigemblong	1	--	4	4	9
10	Banjarsari	3	2	-	1	6
11	Cileles	1	-	1	1	3
12	Gunung kencana	1	2	-	4	7
13	Bojongmanik	2	1	-	1	4
14	Cirinten	2		2		4
15	Leuwidamar	3	4	1	3	11
16	Muncang	1	2	3		6
17	Sobang	5	2	5	1	13
18	Cipanas		2	4	1	7
19	Lebak Gedong			3		3
20	Sajira		2	4	1	7
21	Cimarga	7	4	4	1	16
22	Cikukur		2	2		4
23	Warunggunung		2		10	12
24	Cibadak	1			2	3
25	Rangkasbitung	6	5	2	5	18
26	Kalanganyar	2	-	2	4	8
27	Maja	1	6		4	11
28	Curugbitung		2			2
<b>Jumlah/Total</b>						

Sumber: BPBD Kabupaten Lebak

Source : Regional Disaster Bureau of Lebak Regency

**Tabel** 4.3.2 **Banyaknya Karang Taruna menurut Perkembangannya, 2017**  
**Table** 4.3.2 **Number of The Youth Group "Karang Taruna", 2017**

No.	Kecamatan <i>District</i>	Tumbuh <i>Growth</i>	Berkembang <i>Developed</i>	Maju <i>More Growth</i>	Percontohan <i>Typify</i>	Jumlah <i>Total</i>
(1)	(2)	(3)	(4)	(5)	(6)	(7)
1	Malingping	14	-	-	-	14
2	Wanasalam	13	-	-	-	13
3	Panggarangan	10	1	-	-	11
4	Cihara	9	-	-	-	9
5	Bayah	10	1	-	-	11
6	Cilograng	10	-	-	-	10
7	Cibeber	22	-	-	-	22
8	Cijaku	10	-	-	-	10
9	Cigemblong	9	-	-	-	9
10	Banjarsari	20	-	-	-	20
11	Cileles	12	-	-	-	12
12	Gunung kencana	12	-	-	-	12
13	Bojongmanik	9	-	-	-	9
14	Cirinten	10	-	-	-	10
15	Leuwidamar	12	-	-	-	12
16	Muncang	12	-	-	-	12
17	Sobang	10	-	-	-	10
18	Cipanas	13	1	-	-	14
19	Lebak Gedong	6	-	-	-	6
20	Sajira	15	-	-	-	15
21	Cimarga	17	-	-	-	17
22	Cikukur	13	-	-	-	13
23	Warunggunung	11	1	-	-	12
24	Cibadak	15	-	-	-	15
25	Rangkasbitung	14	2	-	1	17
26	Kalanganyar	7	-	-	-	7
27	Maja	13	1	-	-	14
28	Curugbitung	10	-	-	-	10
<b>Jumlah / Total</b>		<b>338</b>	<b>7</b>	<b>-</b>	<b>1</b>	<b>346</b>

Sumber: Kantor Dinas Sosial Kabupaten Lebak

Source : Social Office of Lebak Regency



**Tabel** 4.3.3 **Banyaknya Penyandang Masalah Kesejahteraan Sosial (PMKS), 2017**  
**Table** 4.3.3 **Number of Invalid by Kinds, 2017**

No.	Kecamatan District	Penyandang Disabilitas			Anak Dengan Kedisabilitas (ADK)		
		L	P	JUMLAH	L	P	JUMLAH
(1)	(2)	(3)	(4)	(5)	(6)	(7)	(8)
1	Malingping	152	38	190	37	7	44
2	Wanasalam	111	78	189	20	9	29
3	Panggarangan	57	84	141	6	-	6
4	Cihara	93	105	198	12	12	24
5	Bayah	40	45	85	1	8	9
6	Cilograng	118	121	239	96	119	215
7	Cibeber	178	142	320	9	9	18
8	Cijaku	70	42	112	6	4	10
9	Cigemblong	80	70	150	11	8	19
10	Banjarsari	252	127	379	17	8	25
11	Cileles	76	56	132	2	1	3
12	Gunung kencana	42	31	73	42	31	73
13	Bojongmanik	55	27	82	4	1	5
14	Cirinten	166	107	273	16	8	24
15	Leuwidamar	87	51	138	20	28	48
16	Muncang	91	51	142	25	13	38
17	Sobang	74	44	118	10	6	16
18	Cipanas	65	15	80	19	4	23
19	Lebak Gedong	70	30	100	2	4	6
20	Sajira	150	209	359	23	50	73
21	Cimarga	123	84	207	2	1	3
22	Cikukur	142	133	275	73	59	132
23	Warunggunung	77	43	120	4	-	4
24	Cibadak	115	70	185	9	9	18
25	Rangkasbitung	131	132	263	93	78	171
26	Kalanganyar	212	53	265	8	5	13
27	Maja	93	100	193	36	57	93
28	Curugbitung	224	208	432	31	24	55
<b>Jumlah / Total</b>		<b>3.147</b>	<b>2.300</b>	<b>5.440</b>	<b>634</b>	<b>563</b>	<b>1.197</b>

Sumber: Kantor Dinas Sosial Kabupaten Lebak

Source : Social Office of Lebak Regency

**Tabel** 4.3.4 **Banyaknya ORSOS / Yayasan menurut Klasifikasinya, 2017**  
**Table** 4.3.4 **Number of Sosial Organization / Foundation, 2017**

No.	Kecamatan <i>District</i>	Tercatat <i>Noted</i>	Terdaftar <i>Registered</i>	Dikukuhkan <i>Strengthened</i>	Diakui <i>Admited</i>	Jumlah <i>Total</i>
(1)	(2)	(3)	(4)	(5)	(6)	(7)
1	Malingping	-	2	-	-	2
2	Wanasalam	-	-	-	-	-
3	Panggarangan	-	-	-	1	1
4	Cihara	-	-	-	-	-
5	Bayah	-	3	-	-	3
6	Cilograng	-	2	-	1	3
7	Cibeber	-	2	-	-	2
8	Cijaku	-	-	-	-	-
9	Cigemblong	-	-	-	-	-
10	Banjarsari	-	-	-	-	-
11	Cileles	-	2	-	-	2
12	Gunung kencana	-	-	-	-	-
13	Bojongmanik	-	2	-	-	2
14	Cirinten	-	1	-	-	1
15	Leuwidamar	-	3	-	-	3
16	Muncang	-	3	-	-	3
17	Sobang	-	2	-	-	2
18	Cipanas	-	11	-	-	11
19	Lebak Gedong	-	3	-	-	3
20	Sajira	-	7	-	-	7
21	Cimarga	-	7	-	-	7
22	Cikulur	-	5	-	-	5
23	Warunggunung	-	11	-	-	11
24	Cibadak	-	15	-	-	15
25	Rangkasbitung	-	20	-	-	20
26	Kalanganyar	-	1	-	-	1
27	Maja	-	2	-	-	2
28	Curugbitung	-	2	-	-	2
<b>Jumlah / Total</b>		-	<b>106</b>	<b>0</b>	<b>3</b>	<b>109</b>

Sumber: Kantor Dinas Sosial Kabupaten OLebak  
 Source : Social Office of Lebak Regency54

**Tabel** **4.3.5** **Banyaknya Pekerja Sosial Masyarakat dan Tenaga kerja Sosial Kecamatan, 2017**  
**Table** **4.3.5** **Number of Society Social Workers and Distric Social Workers, 2017**

No.	Kecamatan District	PSM	TKSK	JUMLAH
(1)	(2)	(3)	(4)	(5)
1	Malingping	70	1	71
2	Wanasalam	65	1	66
3	Panggarangan	55	1	56
4	Cihara	45	1	46
5	Bayah	55	1	56
6	Cilograng	50	1	51
7	Cibeber	110	1	111
8	Cijaku	50	1	51
9	Cigemblong	45	1	46
10	Banjarsari	100	1	101
11	Cileles	60	1	61
12	Gunung kencana	60	1	61
13	Bojongmanik	45	1	46
14	Cirinten	50	1	51
15	Leuwidamar	60	1	61
16	Muncang	60	1	61
17	Sobang	50	1	51
18	Cipanas	70	1	71
19	Lebak Gedong	30	1	31
20	Sajira	75	1	76
21	Cimarga	85	1	86
22	Cikulur	65	1	66
23	Warunggunung	60	1	61
24	Cibadak	75	1	76
25	Rangkasbitung	80	1	81
26	Kalanganyar	35	1	36
27	Maja	70	1	71
28	Curugbitung	50	1	50
<b>Jumlah / Total</b>		<b>1.728</b>	<b>28</b>	<b>1.753</b>

Sumber: Kantor Dinas Sosial Kabupaten Lebak

Source : Social Office of Lebak Regency

**Tabel** 4.4.1 **Banyaknya Puskesmas, Apotik, dan Balai Pengobatan, 2016\***  
**Table** 4.4.1 **Number of Public Health Centre, Dispensaries, and Medical Clinics, 2016\***

No.	Kecamatan <i>District</i>	Umum <i>Public</i>	Pembantu <i>Sub Center</i>	Keliling <i>Mobile</i>
(1)	(2)	(3)	(4)	(5)
1	Malingping	2	3	2
2	Wanasalam	2	3	2
3	Panggarangan	1	5	1
4	Cihara	1	-	1
5	Bayah	1	5	3
6	Cilograng	1	2	1
7	Cibeber	3	3	4
8	Cijaku	1	1	1
9	Cigemblong	1	1	1
10	Banjarsari	2	3	2
11	Cileles	2	3	2
12	Gunung kencana	1	4	1
13	Bojongmanik	1	1	1
14	Cirinten	1	2	1
15	Leuwidamar	2	4	2
16	Muncang	1	3	1
17	Sobang	1	3	1
18	Cipanas	1	4	1
19	Lebak Gedong	1	1	1
20	Sajira	2	1	2
21	Cimarga	2	3	2
22	Cikukur	2	2	2
23	Warunggunung	2	2	2
24	Cibadak	2	3	2
25	Rangkasbitung	3	3	3
26	Kalanganyar	1	1	1
27	Maja	1	2	1
28	Curugbitung	1	3	1
<b>Jumlah / Total</b>		<b>42</b>	<b>71</b>	<b>45</b>

Sumber: Kantor Dinas Kesehatan Kabupaten Lebak

Source : Health Services of Lebak Regency

\*Data 2017 Tidak Masuk

**Tabel** 4.4.2 **Banyaknya Dokter dan Paramedis Di Puskesmas, 2016\***  
**Table** 4.4.2 **Number of Doctor and Paramedical in Public Health Centre, 2016\***

No.	Kecamatan <i>District</i>	Dokter Umum <i>General Pyhsician</i>	Dokter Gigi <i>Dentist</i>	Bidan
(1)	(2)	(3)	(4)	(5)
1	Malingping	3	1	45
2	Wanasalam	2	-	45
3	Panggarangan	1	-	34
4	Cihara	1	-	28
5	Bayah	3	-	28
6	Cilograng	2	1	19
7	Cibeber	4	1	60
8	Cijaku	2	-	27
9	Cigemblong	1	-	12
10	Banjarsari	3	-	40
11	Cileles	3	2	32
12	Gunung kencana	1	1	17
13	Bojongmanik	1	-	13
14	Cirinten	1	-	15
15	Leuwidamar	3	1	35
16	Muncang	1	1	25
17	Sobang	1	-	17
18	Cipanas	2	1	34
19	Lebak Gedong	3	1	17
20	Sajira	1	2	43
21	Cimarga	2	2	36
22	Cikukur	2	2	32
23	Warunggunung	5	2	50
24	Cibadak	5	3	43
25	Rangkasbitung	5	4	45
26	Kalanganyar	1	2	23
27	Maja	4	1	24
28	Curugbitung	3	1	20
<b>Jumlah / Total</b>		<b>66</b>	<b>29</b>	<b>859</b>

Sumber: Kantor Dinas Kesehatan Kabupaten Lebak

Source : Health Services of Lebak Regency

\*Data 2017 Tidak Masuk

**Tabel**  
**Table**                    **4.4.3**

No.	Kecamatan <i>District</i>	Dokter <i>Docter</i>	Bidan <i>Midwife</i>	Paramedis Lainnya <i>Ordely</i>
(1)	(2)	(3)	(4)	(5)
1	Malingping	5	38	26
2	Wanasalam	2	24	30
3	Panggarangan	2	17	26
4	Cihara	2	24	17
5	Bayah	4	24	24
6	Cilograng	3	6	25
7	Cibeber	6	39	49
8	Cijaku	2	21	9
9	Cigemblong	1	9	25
10	Banjarsari	3	29	34
11	Cileles	6	23	22
12	Gunung kencana	3	14	18
13	Bojongmanik	3	12	12
14	Cirinten	1	10	9
15	Leuwidamar	5	26	31
16	Muncang	2	19	15
17	Sobang	1	6	15
18	Cipanas	4	26	28
19	Lebak Gedong	3	18	18
20	Sajira	8	32	43
21	Cimarga	6	27	23
22	Cikukur	7	25	25
23	Warunggunung	7	35	35
24	Cibadak	9	43	26
25	Rangkasbitung	13	34	46
26	Kalanganyar	5	22	12
27	Maja	5	16	25
28	Curugbitung	5	16	25
<b>Jumlah / Total</b>		<b>123</b>	<b>635</b>	<b>693</b>

Sumber : Dinas Kesehatan  
Kabupaten Lebak

Source : Health Services of Lebak Regency

**Tabel** **4.4.4** **Jumlah Posyandu dan Kader Aktif, 2017**  
**Table** **4.4.4** **Number of Integrated Servicing Forums and Active Cadre, 2017**

No.	Kecamatan District	POSYANDU Integrated Servicing Forum	Kader / Cadre
(1)	(2)	(3)	(4)
1	Malingping	95	240
2	Wanasalam	67	355
3	Panggarangan	70	355
4	Cihara	53	265
5	Bayah	71	375
6	Cilograng	61	305
7	Cibeber	36	450
8	Cijaku	54	265
9	Cigemblong	41	210
10	Banjarsari	50	505
11	Cileles	40	400
12	Gunung kencana	71	355
13	Bojongmanik	52	260
14	Cirinten	52	270
15	Leuwidamar	42	425
16	Muncang	46	230
17	Sobang	52	260
18	Cipanas	66	330
19	Lebak Gedong	28	140
20	Sajira	42	380
21	Cimarga	66	500
22	Cikulur	34	325
23	Warunggunung	54	385
24	Cibadak	44	420
25	Rangkasbitung	116	825
26	Kalanganyar	48	240
27	Maja	64	320
28	Curugbitung	54	270
<b>Jumlah / Total</b>		<b>1.569</b>	<b>9.660</b>

Sumber: Kantor Dinas Kesehatan Kabupaten Lebak  
 Source : Health Services of Lebak Regency

**Tabel** 4.4.5 **Persentase Masyarakat Berdasarkan Status Gizi, 2017**  
**Table** 4.4.5 **Percentage of People Nutrient Condition Based on Nutrient Status, 2017**

No.	Kecamatan District	Gizi Lebih Over Nutrient	Gizi Baik Well Nutrient	Gizi Kurang Less Nutrient	Gizi Buruk Bad Nutrient
(1)	(2)	(3)	(4)	(5)	(6)
1	Malingping	356	4898	282	14
2	Wanasalam	4	3681	194	1
3	Panggarangan	14	2951	124	8
4	Cihara	2	2646	29	3
5	Bayah	40	3526	153	19
6	Cilograng	43	2514	204	3
7	Cibeber	138	4666	159	8
8	Cijaku	48	2027	248	30
9	Cigemblong	14	1756	95	-
10	Banjarsari	286	3690	268	55
11	Cileles	348	3659	241	9
12	Gunung kencana	54	2708	187	26
13	Bojongmanik	98	1702	162	14
14	Cirinten	16	2150	216	9
15	Leuwidamar	44	3849	238	29
16	Muncang	10	2967	143	18
17	Sobang	1	2542	92	8
18	Cipanas	32	3832	453	31
19	Lebak Gedong	123	1487	111	-
20	Sajira	70	4207	372	53
21	Cimarga	122	3992	780	185
22	Cikukur	151	3881	550	48
23	Warunggunung	90	4737	450	84
24	Cibadak	76	5388	505	95
25	Rangkasbitung	142	9606	383	108
26	Kalanganyar	94	3208	205	16
27	Maja	54	4956	523	49
28	Curugbitung	33	2695	262	25
<b>Jumlah / Total</b>		<b>2.503</b>	<b>99.921</b>	<b>7.629</b>	<b>948</b>

Sumber: Kantor Dinas Kesehatan Kabupaten Lebak

Source : Official of Social Welfare Service of Lebak Regency



Tabel		Banyaknya Peserta KB Pemerintah Menurut Alat Kontrasepsi Yang Digunakan, 2017						
Table		Number of Government Acceptors by Methode of Contraception, 2017						
No.	Kecamatan District	IUD	MOW Tubec- tomy	MOP Vasec- tomy	Kondom Condom	Susuk Implant	Suntik Injection	Pil Pill
(1)	(2)	(3)	(4)	(5)	(6)	(7)	(8)	(9)
1	Malingping	283	41	158	213	2683	3498	1550
2	Wanasalam	352	17	59	184	2620	3891	2954
3	Panggarangan	102	50	42	198	2098	2249	1169
4	Cihara	140	9	143	205	1845	1789	1323
5	Bayah	134	47	31	32	2258	1964	1261
6	Cilograng	20	24	33	-	1322	1721	1345
7	Cibeber	219	103	73	83	3562	4251	3169
8	Cijaku	240	51	44	121	2237	1137	1180
9	Cigemblong	77	9	36	91	1313	2376	916
10	Banjarsari	270	111	25	130	2046	2868	1172
11	Cileles	214	89	21	117	1333	3263	1123
12	Gunung kencana	54	20	55	55	2178	1915	1305
13	Bojongmanik	137	22	15	38	1258	1005	1005
14	Cirinten	35	7	20	29	1089	2032	1477
15	Leuwidamar	241	98	112	22	2406	3281	915
16	Muncang	614	26	176	93	2284	1283	970
17	Sobang	154	5	93	266	2728	1963	1882
18	Cipanas	896	138	113	134	2228	2876	1758
19	Lebak Gedong	130	12	58	43	1453	1203	1006
20	Sajira	242	116	76	38	1991	4007	1385
21	Cimarga	177	95	29	13	1907	5725	563
22	Cikukur	143	48	109	166	1209	4220	1162
23	Warunggunung	558	154	67	26	2772	3318	1751
24	Cibadak	618	214	52	423	2320	5535	888
25	Rangkasbitung	3146	580	647	44	6603	6452	1761
26	Kalanganyar	102	52	24	30	1828	2015	1087
27	Maja	400	135	127	253	1769	3005	2406
28	Curugbitung	101	91	19	58	1272	3011	656
<b>Jumlah / Total</b>		<b>9.799</b>	<b>2.364</b>	<b>2.344</b>	<b>3.123</b>	<b>60.612</b>	<b>81.853</b>	<b>39.134</b>

Sumber: Dinas Keluarga Berencana dan Kependudukan Kabupaten Lebak

Source : Family Planning and Population Board of Lebak Regency

**Tabel 4.5.2** Banyaknya Akseptor Baru Menurut Alat Kontrasepsi Yang Digunakan, 2016\*  
**Table** *Number of Private Acceptors by Methode of Contraception, 2016\**

No.	Kecamatan <i>District</i>	IUD <i>IUD</i>	MOW <i>Tubec- tomy</i>	MOP <i>Vasec- tomy</i>	Kondom <i>Condom</i>	Susuk <i>Implant</i>	Suntik <i>Injection</i>	Pil <i>Pill</i>
(1)	(2)	(3)	(4)	(5)	(6)	(7)	(8)	(9)
1	Malingping	17	4	-	-	238	1152	1473
2	Wanasalam	53	-	-	56	365	1516	1473
3	Panggarangan	-	-	-	-	249	490	46
4	Cihara	29	-	-	10	270	532	398
5	Bayah	27	2	-	7	708	540	274
6	Cilograng	4	-	-	-	202	511	249
7	Cibeber	8	-	-	-	712	203	49
8	Cijaku	6	5	-	-	108	309	27
9	Cigemblong	1	1	-	21	84	398	137
10	Banjarsari	2	-	-	1	352	309	114
11	Cileles	51	-	-	70	278	397	147
12	Gunung kencana	3	-	-	26	83	661	461
13	Bojongmanik	57	-	-	20	340	311	147
14	Cirinten	39	-	-	43	385	555	204
15	Leuwidamar	32	-	-	3	325	673	335
16	Muncang	77	1	-	8	312	546	178
17	Sobang	11	-	-	20	477	414	99
18	Cipanas	165	4	1	109	876	745	171
19	Lebak Gedong	30	-	-	-	212	478	204
20	Sajira	6	-	-	-	109	796	85
21	Cimarga	10	-	-	3	122	880	85
22	Cikukur	15	-	-	2	616	1029	307
23	Warunggunung	14	1	-	2	214	1029	178
24	Cibadak	54	-	-	-	454	687	21
25	Rangkasbitung	149	3	28	-	220	613	341
26	Kalanganyar	10	-	-	-	34	488	259
27	Maja	48	-	-	-	315	969	431
28	Curugbitung	8	3	-	2	130	653	158
29	RSUD	22	295	-	71	451	630	84
<b>Jumlah / Total</b>		<b>948</b>	<b>318</b>	<b>29</b>	<b>403</b>	<b>9231</b>	<b>18513</b>	<b>8135</b>

Sumber: Dinas Keluarga Berencana dan Kependudukan Kabupaten Lebak

Source : Family Planning and Population Board of Lebak Regency

\*Data 2017 Tidak Masuk

**Tabel** 4.5.3 **Jumlah Pasangan Usia Subur (PUS), 2017**  
**Table** **Pair of Fertile Age (PFA), 2017**

No.	Kecamatan <i>District</i>	Pasangan Usia Subur (PUS)
		<i>Pair of Fertile Age (PFA)</i>
(1)	(2)	(3)
1	Malingping	6.769
2	Wanasalam	9.682
3	Panggarangan	3.821
4	Cihara	5.739
5	Bayah	6.488
6	Cilograng	4.914
7	Cibeber	4.848
8	Cijaku	6.477
9	Cigemblong	5.552
10	Banjarsari	10.905
11	Cileles	8.972
12	Gunung kencana	10.752
13	Bojongmanik	9.783
14	Cirinten	20.167
15	Leuwidamar	8.394
16	Muncang	9.592
17	Sobang	4.020
18	Cipanas	4.261
19	Lebak Gedong	6.938
20	Sajira	9.758
21	Cimarga	11.437
22	Cikulur	5.648
23	Warunggunung	8.162
24	Cibadak	8.041
25	Rangkasbitung	11.663
26	Kalanganyar	5.692
27	Maja	10.957
28	Curugbitung	6.769
<b>Jumlah / Total</b>		<b>228.244</b>

Sumber: Dinas Keluarga Berencana dan Kependudukan Kabupaten Lebak

Source : Family Planning and Population Board of Lebak Regency

Tabel

4.6.1

Table

Jumlah Penderita Rawat Jalan menurut Jenis Penyakit yang Diderita di RSUD dr. Adjidarmo, 2016\*

*Number of Get Out Medical Patients Treated by Kind of Diseases dr. Adjidarmo Regency Government Public Hospital, 2016\**

No.	Nama / Jenis Penyakit Name of Disease	Jumlah Total	Persentase Percentage
(1)	(2)	(3)	(4)
1	Kolera	1	-
2	Diare	406	-
3	Disentri	58	-
4	Tifoid	273	-
5	Tb.Paru BTA+	40	-
6	Tb .Paru Klinis	-	-
7	Kusta PB	-	-
8	Kusta MB	56	-
9	Difteri	-	-
10	Batuk Rejan	1	-
11	Tetanus	18	-
12	Polioymyelitis Akut	0	-
13	Campak	43	-
14	Hepatitis	66	-
15	Rabies	0	-
16	DBD (DHF)	620	-
17	Malaria Falciparum	0	-
18	Malaria Vivak	0	-
19	Malaria Mix	0	-
20	Malaria Klinis	0	-
21	Sifilis	8	-
22	Infeksi Gonorho	8	-
23	Frambusia	0	-
24	Filariasis	0	-
25	Infeksi Saluran Pernapasan Atas	943	-
26	Pneumonoa	349	-
27	Bronchitis	216	-
28	Influenza	0	-
29	Tetanus Neonatorum	4	-
30	Lain-Lain	185.487	-
<b>Jumlah / Total</b>		<b>188.597</b>	<b>-</b>

Sumber: RSUD dr. Adjidarmo Kabupaten Lebak

Source : dr. Adjidarmo Regency Government Public Hospital of Lebak Regency

\*Data 2017 Tidak Masuk

**Tabel** 4.6.2 **Jumlah Penderita Rawat Inap menurut Jenis Penyakit yang Diderita di RSUD dr. Adjidarmo, 2016\***  
**Table** 4.6.2 **Number of Medical Patients Treated by Kind of Disease at dr. Adjidarmo Regency Government Public Hospital, 2016\***

No.	Nama / Jenis Penyakit Name of Disease	Jumlah Total	Persentase Percentage
(1)	(2)	(3)	(4)
1	Kolera	-	-
2	Diare	681	-
3	Disentri	82	-
4	Tifoid	354	-
5	Tb.Paru BTA+	44	-
6	Tb .Paru Klinis	7	-
7	Kusta PB	-	-
8	Kusta MB	-	-
9	Difteri	-	-
10	Batuk Rejan	0	-
11	Tetanus	36	-
12	Polioymyelitis Akut	1	-
13	Campak	268	-
14	Hepatitis	85	-
15	Rabies	-	-
16	DBD (DHF)	1259	-
17	Malaria Falciparum	-	-
18	Malaria Vivak	-	-
19	Malaria Mix	-	-
20	Malaria Klinis	-	-
21	Sifilis	-	-
22	Infeksi Gonorho	-	-
23	Frambusia	-	-
24	Filariasis	1	-
25	Infeksi Saluran Pernapasan Atas	65	-
26	Pneumonia	432	--
27	Bronchitis	270	-
28	Influenza	-	-
29	Tetanus Neonatorum	10	-
30	Lain-Lain	34904	-
<b>Jumlah / Total</b>		<b>38.499</b>	<b>-</b>

Sumber: RSUD dr. Adjidarmo Kabupaten Lebak

Source : dr. Adjidarmo Regency Government Public Hospital of Lebak Regency

\*Data 2017 Tidak Masuk

<b>Tabel</b>	<b>4.6.3</b>	<b>Jumlah Penderita Rawat Jalan menurut Jenis Penyakit yang Diderita di RS MISI, 2017</b>
<b>Table</b>		<b>Number of Get Out Medical Patients Treated by Kind of Diseases MISI Hospital, 2017</b>

No.	Nama / Jenis Penyakit Name of Disease	Jumlah Total	Persentase Percentage
(1)	(2)	(3)	(4)
1	Kolera	-	0%
2	Diare	91	1.22%
3	Disentri	12	0.16%
4	Tifoid	92	1.24%
5	Tb.Paru BTA+	484	7%
6	Tb .Paru Klinis	1.213	16.33%
7	Kusta PB	-	0%
8	Kusta MB	-	0%
9	Difteri	-	0%
10	Batuk Rejan	-	0.00%
11	Tetanus	-	0.00%
12	Polioymyelitis Akut	-	0%
13	Campak	-	0.00%
14	Hepatitis	4	0.05%
15	Rabies	-	0%
16	DBD (DHF)	13	0.17%
17	Malaria Falciparum	-	0%
18	Malaria Vivak	-	0%
19	Malaria Mix	-	0%
20	Malaria Klinis	-	0%
21	Sifilis	-	0%
22	Infeksi Gonorho	-	0.00%
23	Frambusia	-	0%
24	Filariasis	-	0%
25	Infeksi Saluran Pernapasan Atas	356	4.79%
26	Pneumonoa	9	0.12%
27	Bronchitis	33	0.44%
28	Influenza	-	0.00
29	Tetanus Neonatorum	-	0%
30	Lain-Lain	5.123	68.95
<b>Jumlah / Total</b>		<b>7.430</b>	<b>100%</b>

Sumber: RS MISI

Source : MISI Hospital

<b>Tabel</b>	<b>4.6.4</b>	<b>Jumlah Penderita Rawat Inap menurut Jenis Penyakit yang Diderita di RS MISI, 2017</b>
<b>Table</b>		<b>Number of Medical Patients Treated by Kind of Disease at MISI Hospital, 2017</b>

<b>No.</b>	<b>Nama / Jenis Penyakit</b> <i>Name of Disease</i>	<b>Jumlah</b> <i>Total</i>	<b>Persentase</b> <i>Percentage</i>
<b>(1)</b>	<b>(2)</b>	<b>(3)</b>	<b>(4)</b>
1	Kolera	-	0%
2	Diare	369	8.18%
3	Disentri	18	0.40%
4	Tifoid	866	19.20%
5	Tb.Paru BTA+	54	1.20%
6	Tb .Paru Klinis	-	0%
7	Kusta PB	-	0%
8	Kusta MB	-	0%
9	Difteri	-	0%
10	Batuk Rejan	-	0%
11	Tetanus	-	0.00%
12	Polioomyelitis Akut	-	0%
13	Campak	11	0.24%
14	Hepatitis	4	0.09%
15	Rabies	-	0%
16	DBD (DHF)	39	0.86%
17	Malaria Falciparum	-	0%
18	Malaria Vivak	-	0%
19	Malaria Mix	-	0%
20	Malaria Klinis	-	0%
21	Sifilis	-	0%
22	Infeksi Gonorho	-	0%
23	Frambusia	-	0%
24	Filariasis	-	0%
25	Infeksi Saluran Pernapasan Atas	48	1.06%
26	Pneumonia	104	2.31%
27	Bronchitis	55	1%
28	Influenza	-	0%
29	Tetanus Neonatorum	-	0%
30	Lain-Lain	2.943	65.24%
<b>Jumlah / Total</b>		<b>4.511</b>	<b>100%</b>

Sumber: RS MISI

Source : MISI Hospital

**Tabel 4.7.1** Banyaknya Surat Izin Mengemudi (SIM) yang Dikeluarkan menurut Jenisnya, 2017  
**Table** *Number of Driver's Licence Given Out by Type, 2017*

No.	Jenis SIM <i>Type of Driver's Licence</i>		Jumlah SIM <i>Number of Driver's Licence</i>				
			2013	2014	2015	2016	2017
(1)	(2)	(3)	(4)	(5)	(6)	(7)	(8)
1	SIM A	<i>Type A</i>	3 928	5 911	6 763	6.546	7.744
2	SIM C	<i>Type C</i>	6 184	8 919	12 673	11887	13.186
3	SIM B. I	<i>Type B. I</i>	690	766	909	1047	1.064
4	SIM B. II	<i>Type B. II</i>	383	654	903	1212	1.225
<b>Jumlah / Total</b>			<b>11 185</b>	<b>16 250</b>	<b>21 248</b>	<b>20692</b>	<b>23.219</b>

Sumber: Kepolisian Resort Lebak

Source : *Office of Indonesian Police of Lebak Regency*



**Tabel** 4.7.2 **Banyaknya Kecelakaan Lalu Lintas Dirinci menurut Bulan, Jumlah Kejadian, Korban Manusia, dan Jumlah Kerugian di Wilayah POLRES Lebak, 2017**  
**Table** 4.7.2 **Number of Accidents by Month, Number of Incident, Victims, Demages, and Number of Lost in Lebak Police Regio, 2017**

No.	Bulan Month	Jumlah Kejadian Number of Incident	Korban Manusia Victims			Jumlah Kerugian Amount of Loss (Rp)
			Meninggal Died	Luka Ringan Wound	Luka Berat Serious Wound	
(1)	(2)	(3)	(4)	(5)	(6)	(7)
1	Januari January	12	8	5	6	20.000.000
2	Februari February	6	2	2	3	18.000.000
3	Maret March	5	2	1	4	4.300.000
4	April April	5	6	2	2	11.500.000
5	Mei May	9	10	2	6	9.000.000
6	Juni June	9	7	8	5	14.300.000
7	Juli July	15	14	6	7	18.000.000
8	Agustus August	10	9	1	4	10.000.000
9	September September	12	12	13	5	107.600.000
10	Oktober October	14	8	8	3	23.000.000
11	November November	13	7	8	3	12.700.000
12	Desember December	15	7	19	-	36.900.000
<b>Jumlah / Total</b>		<b>125</b>	<b>92</b>	<b>75</b>	<b>48</b>	<b>285.300.000</b>

Sumber: Kepolisian Resort Lebak

Source : Office of Indonesian Police of Lebak Regency

**Tabel** 4.7.3 **Banyaknya Polsek dan Pospol di Kabupaten Lebak , 2017**  
**Table** 4.7.3 **Number of District Police Office in Lebak Regency, 2017**

No.	Kecamatan <i>District</i>	POLSEK	POSPOL
(1)	(2)	(3)	(4)
1	Malingping	1	
2	Wanasalam	1	
3	Panggarangan	1	
4	Cihara	1	
5	Bayah	1	
6	Cilograng	1	
7	Cibeber	1	
8	Cijaku	1	
9	Cigemblong	1	
10	Banjarsari	1	
11	Cileles	1	
12	Gunung kencana	1	
13	Bojongmanik	1	
14	Cirinten	-	1
15	Leuwidamar	1	
16	Muncang	1	
17	Sobang	1	
18	Cipanas	1	
19	Lebak Gedong	-	1
20	Sajira	1	
21	Cimarga	1	
22	Cikukur	1	
23	Warunggunung	1	
24	Cibadak	1	
25	Rangkasbitung	1	
26	Kalanganyar	-	
27	Maja	1	
28	Curugbitung	1	
<b>Jumlah / total</b>		<b>26</b>	<b>2</b>

Sumber: Kepolisian Resort Lebak

Source : Office of Indonesian Police of Lebak Regency

**Tabel** 4.7.4 **Banyaknya Kejahatan KUHP yang dilaporkan menurut Laporan dan Bulan di Kab. Lebak, 2017**  
**Table** 4.7.4 **Number of Criminal Code Which is Reported by Type of Reports&Month in Lebak Regency, 2017**

No.	Bulan Month	Jenis Laporan / Type of Reports			
		Tunggakan Arrears	Lapor Report	Selesai Finish	Sisa Residu
(1)	(2)	(3)	(4)	(5)	(6)
1	Januari January	12	31	19	12
2	Februari February	12	33	21	12
3	Maret March	14	36	22	14
4	April April	14	46	32	14
5	Mei May	14	48	34	14
6	Juni June	25	49	24	25
7	Juli July	12	33	21	12
8	Agustus August	19	62	43	19
9	September September	17	58	41	17
10	Oktober October	16	58	42	16
11	November November	15	50	35	15
12	Desember December	26	63	37	26
<b>Jumlah / Total</b>		<b>196</b>	<b>567</b>	<b>371</b>	<b>196</b>

Sumber: Kepolisian Resort Lebak

Source : Office of Indonesian Police of Lebak Regency

**Tabel**  
**Table** 4.7.5 **Banyaknya Kejahatan NON KUHP yang dilaporkan menurut Laporan dan Bulan di Kabupaten Lebak, 2017**  
*Number of Non KUHP Criminal/Violation Which is Reported by Type of Reports and Month in Lebak Regency, 2017*

No.	Bulan <i>Month</i>	Jenis Laporan / <i>Type of Reports</i>			
		Tunggakan <i>Arrears</i>	Lapor <i>Report</i>	Selesai <i>Finish</i>	Sisa <i>Residu</i>
(1)	(2)	(3)	(4)	(5)	(6)
1	Januari <i>January</i>	-	5	5	-
2	Februari <i>February</i>	-	5	5	-
3	Maret <i>March</i>	-	2	2	-
4	April <i>April</i>	-	4	4	-
5	Mei <i>May</i>	-	1	1	-
6	Juni <i>June</i>	-	3	3	-
7	Juli <i>July</i>	-	4	4	-
8	Agustus <i>August</i>	-	5	5	-
9	September <i>September</i>	-	1	1	-
10	Oktober <i>October</i>	-	4	4	-
11	November <i>November</i>	-	6	6	-
12	Desember <i>December</i>	-	4	4	-
<b>Jumlah / Total</b>		-	<b>44</b>	<b>44</b>	-

Sumber: Kepolisian Resort Lebak

Source : Office of Indonesian Police of Lebak Regency

**Tabel** 4.7.6 **Banyaknya Gangguan Kamtibmas yang dilaporkan menurut Laporan dan Bulan di Kabupaten Lebak, 2017**  
**Table** *Number of Disturbance of Peace Publik Order in Society Which is Reports Type of Reports and Month in Lebak Regency, 2017*

No.	Bulan Month	Jenis Laporan / Type of Reports			
		Tunggakan Arrears	Lapor Report	Selesai Finish	Sisa Residu
(1)	(2)	(3)	(4)	(5)	(6)
1	Januari January	-	-	-	-
2	Februari February	-	-	-	-
3	Maret March	-	-	-	-
4	April April	-	3	3	-
5	Mei May	-	3	3	-
6	Juni June	-	3	3	-
7	Juli July	-	2	2	-
8	Agustus August	-	6	6	-
9	September September	-	5	5	-
10	Oktober October	-	4	4	-
11	November November	-	6	6	-
12	Desember December	-	2	2	-
<b>Jumlah / Total</b>		-	<b>34</b>	<b>34</b>	-

Sumber: Kepolisian Resort Lebak

Source : Office of Indonesian Police of Lebak Regency

**Tabel 4.8.1** Jumlah Perkara Yang Diselesaikan Menurut Jenis Penyelesaian di Pengadilan Negeri Rangkasbitung - Kabupaten Lebak, 2017  
**Table** *Number of Solved Cases by The Solution Motive and Month, 2017*

No.	Bulan Month	Jenis Perkara Victims			Jumlah Total
		Biasa / Tolakan Refuges	Sumir Clear Cut	Rol/Pelanggaran Infraction	
(1)	(2)	(3)	(4)	(5)	(6)
1	Januari January	24	-	-/531	-/555
2	Februari February	14	-	1/304	1/318
3	Maret March	13	-	-/847	-/860
4	April April	13	-	3/774	3/787
5	Mei May	8	-	3/1.386	3/1.394
6	Juni June	20	-	-/440	-/440
7	Juli July	14	-	-/467	-/481
8	Agustus Agust	27	-	-/466	-/493
9	September September	15	-	-/447	-/462
10	Oktober October	16	-	-/731	-/747
11	November November	19	-	2/2.702	2/2.721
12	Desember December	17	-	1/1.119	1/1.136
<b>Jumlah / Total</b>		<b>200</b>	<b>-</b>	<b>10/10.214</b>	<b>10/10.414</b>

Sumber: Pengadilan Negeri Kabupaten Lebak  
 Source : *Civil Court Office of Lebak Regency*

**Tabel** 4.8.2 **Jumlah Terdakwa / Tertuduh Menurut jenis Penyelesaian di Pengadilan Negeri Rangkasbitung - Kabupaten Lebak, 2017**  
**Table** 4.8.2 **Number of Defendant / Accused by The Solution Motive and Month, 2017**

No.	Bulan Month	Jenis Perkara			Jumlah Total
		Victims			
		Biasa / Tolakan Refuges	Sumir Clear Cut	Rol/Pelanggaran Infraction	
(1)	(2)	(3)	(4)	(5)	(6)
1	Januari January	24	-	-/531	-/555
2	Februari February	26	-	1/304	1/330
3	Maret March	14	-	-/847	-/961
4	April April	23	-	3/774	3/797
5	Mei May	14	-	3/1.386	3/1.400
6	Juni June	26	-	-/440	-/466
7	Juli July	15	-	-/467	-/482
8	Agustus Agust	34	-	-/466	-/500
9	September September	28	-	-/447	-/475
10	Oktober October	23	-	-/731	-/754
11	November November	23	-	2/2.702	2/2.725
12	Desember December	25	-	1/1.119	1/1.144
<b>Jumlah / Total</b>		<b>275</b>	<b>-</b>	<b>10/10.214</b>	<b>10/10.489</b>

Sumber: Pengadilan Negeri Kabupaten Lebak  
 Source : Civil Court Office of Lebak Regency

**Tabel** 4.8.3 **Jumlah Terdakwa / Tertuduh Menurut Kelompok Umur dan Bulan, 2017**  
**Table** 4.8.3 **Number of Defendant / Accused by Age Group and Month, 2017**

No.	Bulan Month	Kurang dari 18 Tahun Less Than 18 Year	18 - 20 Tahun 18 to 20 Year	21 Tahun ke Atas Over 21 Year	Jumlah Total
(1)	(2)	(4)	(5)	(6)	(9)
1	Januari January	1	-	23	24
2	Februari February	-	-	26	26
3	Maret March	1	-	12	13
4	April April	-	-	23	23
5	Mei May	-	-	14	14
6	Juni June	1	-	25	26
7	Juli July	-	-	15	15
8	Agustus August	2	-	32	34
9	September September	-	-	28	28
10	Oktober October	-	-	23	23
11	November November	4	-	19	23
12	Desember December	7	-	18	25
<b>Jumlah / Total</b>		<b>16</b>	<b>-</b>	<b>258</b>	<b>274</b>

Sumber: Pengadilan Negeri Kabupaten Lebak  
 Source : Civil Court Office of Lebak Regency



**Tabel** 4.8.4 **Jumlah Terdakwa / Tertuduh Menurut Jenis Hukuman dan Bulan di Pengadilan Negeri Kabupaten Lebak, 2017**  
**Table** 4.8.4 **Number of Defendant / Accused by Type of Punishment and Month, 2017**

No.	Bulan Month	Mati Death Execution	Penjara Prisoned	Kurungan Jailed Protection
(1)	(2)	(3)	(4)	(5)
1	Januari January	-	24	-
2	Februari February	-	26	-
3	Maret March	-	13	-
4	April April	-	19	1
5	Mei May	-	10	--
6	Juni June	-	24	-
7	Juli July	-	15	-
8	Agustus August	-	33	-
9	September September	-	28	-
10	Oktober October	-	22	1
11	November November	-	21	-
12	Desember December	-	21	-
<b>Jumlah / Total</b>		-	<b>256</b>	<b>2</b>

Sumber: Pengadilan Negeri Kabupaten Lebak  
 Source : Civil Court Office of Lebak Regency

Tabel		Jumlah Perkara Yang Diputuskan Menurut Jenisnya di Pengadilan Agama Rangkasbitung, 2017											
Table		Number of Cases Decided by Civil Religious Court Office of Lebak Regency, 2017											
Kecamatan		Jenis Perkara / Types of Cases											
No.	Districs	CG	CT	Isbat Nikah	Penetapan Wali	Harta Bersama	Pengangkatan Anak	Penggunaan dan Pemeliharaan Anak	Wali Adhol	Waris	Gugat Waris	Izin Poli gami	Jumlah Total
(1)	(2)	(3)	(4)	(5)	(6)	(7)	(8)	(9)	(10)	(11)	(12)	(13)	(14)
1	Malingping	15	7	3	-	-	-	-	1	-	-	-	26
2	Wanasalam	15	2	3									20
3	Panggarangan	6	1	1									8
4	Cihara	4											4
5	Bayah	11	4	12								1	28
6	Cilograng	8	3	1									12
7	Cibeber	7	2	2									11
8	Cijaku	11	2										13
9	Cigemblong	1											1
10	Banjarsari	30	5	1					1				37
11	Cileles	19	4	2	1				2				28
12	Gunung kencana	12	1	3									16
13	Bojongmanik	8	1	2									11
14	Cirinten	2	1										3
15	Leuwidamar	12	5										17
16	Muncang	7	1	2									10
17	Sobang	2	1	3			1			1			8
18	Cipanas	11	3	2									16
19	Lebak Gedong	-	-	-	-	-	-	-	-	-	-	-	-
20	Sajira	32	6	3									41
21	Cimarga	51	13	5									69
22	Cikukur	38	4	2	1								
23	Warunggunung	53	8	7				1		2			71
24	Cibadak												
25	Rangkasbitung	164	31	36		1	2			3			237
26	Kalanganyar	25	4	1									30
27	Maja	40	8	3						1			52
28	Curugbitung	11	3	2									16
<b>Jumlah / Total</b>													

Sumber: Pengadilan Agama Kabupaten Lebak

Source : Civil Religious Court Office of Lebak Regency

**Tabel** 4.10 **Jumlah Penghuni RUTAN Rangkasbitung Berdasarkan Jenis PIDANA, 2017**  
**Table** 4.10 **Number of prisoners at Rangkasbitung Jail by cases, 2017**

No.	Jenis Kejahatan	BULAN / Month											
		Jan	Feb	Mar	Apr	Mei	Jun	Jul	Agt	Sep	Okt	Nop	Des
(1)	(2)	(3)	(4)	(5)	(6)	(7)	(8)	(9)	(10)	(11)	(12)	(13)	(14)
1	Terhadap Keamanan Negara	-	-	-	-	-	-	-	-	-	-	-	-
2	Terhadap Martabat Presiden/Wakil	-	-	-	-	-	-	-	-	-	-	-	-
3	Terhadap negara sahabat	-	-	-	-	-	-	-	-	-	-	-	-
4	Terhadap Kewajiban dan Hak Kenegaraan	-	-	-	-	-	-	-	-	-	-	3	-
5	Terhadap Ketertiban Umum	-	-	-	-	-	-	-	-	-	-	-	-
6	Membayakan Keamanan umum bagi orang/barang	-	-	-	-	-	-	-	-	-	-	-	-
7	Terhadap penguasa Umum	-	-	-	-	-	-	-	-	-	-	-	-
8	Sumpah/Keterangan Palsu	-	-	-	-	-	-	-	-	-	-	-	-
9	Pemalsuan Uang	-	-	-	-	-	-	-	-	-	-	-	-
10	Pemalsuan materai/merk	-	-	-	-	-	-	-	1	-	-	-	-
11	Pemalsuan Surat	1	-	-	-	-	-	-	-	1	-	2	-
12	Kejahatan terhadap asal usul dan perkawinan	3	17	-	-	2	3	-	-	16	7	-	6
13	Kejahatan Kesusilaan	-	-	-	-	-	-	-	-	-	-	-	-
14	Kejahatan Perjudian	-	-	-	-	-	-	-	-	-	-	-	-
15	Meninggalkan orang yang perlu ditolong	-	-	-	-	-	-	-	-	-	-	-	-
16	Penghinaan	-	-	-	-	-	-	-	-	-	-	-	-
17	Membuka rahasia	-	-	-	-	-	-	-	-	-	-	-	-
18	Terhadap Kemerdekaan Orang Lain	1	-	-	-	2	-	-	1	-	1	2	-
19	Nyawa	-	-	-	-	-	-	-	-	-	-	-	-
20	Penganiayaan	-	-	-	-	-	-	-	-	-	-	-	-
21	Menyebabkan mati/luka karena alpa	-	-	-	-	-	-	-	-	-	-	-	-
22	Pencurian	20	3	-	11	4	12	6	24	7	2	9	11
23	Pemerasaan dan Pengancaman	-	-	-	-	-	-	-	-	-	-	-	-
24	Penggelapan	-	-	-	1	-	3	1	-	-	-	-	-
25	Penipuan	1	2	4	1	1	1	2	-	2	1	-	-

Sumber: Pengadilan Negeri Kabupaten Lebak

Source : Civil Court Office of Lebak Regency

Lanjutan Tabel / *Continued Table 4.10*

No.	Jenis Kejahatan	BULAN / Month											
		Jan	Feb	Mar	Apr	Mei	Jun	Jul	Agt	Sep	Okt	Nop	Des
(1)	(2)	(3)	(4)	(5)	(6)	(7)	(8)	(9)	(10)	(11)	(12)	(13)	(14)
26	Merugikan Pemiutang atau orang yang berhak	-	-	-	-	-	-	-	-	-	-	-	-
27	Menghancurkan/Merusak Barang	-	-	-	-	-	-	-	-	-	-	-	-
28	Jabatan	1	-	-	-	-	-	-	-	-	-	-	-
29	Pelayaran	-	-	-	-	-	-	-	-	-	-	-	-
30	Penadahan	-	-	1	1	-	-	-	1	-	1	-	1
31	Penertiban dan Pencetakan	-	-	-	-	-	-	-	-	-	-	-	-
32	Tindak Pidana Ekonomi	-	-	-	-	-	-	-	-	-	-	-	-
33	Tindak Pidana Korupsi	-	-	-	-	-	-	-	-	-	-	-	-
34	Tindak Pidana Senjata Api/Tajam	-	-	-	-	2	-	1	-	-	-	-	4
35	Narkotika/Psikotropika	12	2	5	5	-	5	4	5	1	6	8	1
36	Migas	-	-	-	1	-	-	-	-	-	-	-	-
37	Agama	-	-	-	-	-	-	-	-	-	-	-	-
38	Kehutanan	-	-	-	-	-	-	-	-	-	-	-	-
39	Devisa	-	-	-	-	-	-	-	-	-	-	-	-
40	Lalu Lintas&Angkutan Jalan	-	-	-	-	-	-	-	-	-	-	-	-
41	Konservasi SDA	-	-	-	-	-	-	-	-	-	-	-	-
42	Perlindungan Anak	-	-	-	-	-	-	-	-	-	-	-	-
43	Keiimigrasian	-	-	-	-	-	-	-	-	-	-	-	-
44	Pertambangan, Mineral, Batubara	-	-	-	-	-	-	-	-	-	-	-	-
45	KDRT	-	-	-	-	-	-	-	-	-	-	-	-

**Jumlah / Total**

Sumber: Pengadilan Negeri Kabupaten Lebak

Source : *Civil Court Office of Lebak Regency*



# BAB 5

## PERTANIAN

108.916  
Ha

LUAS PANEN PADI 2017

PRODUKTIVITAS DAN PRODUKSI PADI 2017

6.04  
Ton/Ha

657.634  
Ton

7.835.672  
Pohon

TANAMAN MENGHASILKAN TERBANYAK 2017

PISANG

TANAMAN MENGHASILKAN TERBANYAK 2017

MANGGIS

229.250  
Pohon

106.892  
Ha

LUAS PANEN SAYUR TERBESAR 2017

MELINJO

PRODUKSI SAYUR TERBESAR 2017

JAMUR

63.984  
Kw

960  
Ha

LUAS PANEN TERBESAR TANAMAN HIAS 2017

ANGGREK

PRODUKSI TERBESAR TANAMAN HIAS 2017

ANGGREK

3.600  
Kw

653.224  
m<sup>2</sup>

LUAS PANEN TANAMAN BIOFARMAKA 2017

LAOS ( LENGKUAS )

PRODUKSI TANAMAN BIOFARMAKA, 2017

LAOS ( LENGKUAS )

3.365.252

Kg



**Tabel** 5.1.1 **Luas Panen, Produktivitas dan Produksi Padi dan Palawija, 2017**  
**Table** 5.1.1 **Harvested Area, Productivity and Production of Paddy and Second Crops, 2017**

No	Jenis Tanaman <i>Kind of Plant</i>	Luas Panen <i>Harvested Area</i> ( Ha )	Produktivitas <i>Productivity</i> ( Ton / Ha )	Produksi <i>Production</i> ( Ton )
(1)	(2)	(3)	(4)	(5)
1	Padi Sawah <i>Wet Land Paddy</i>	108.816	6.00	657.634
2	Padi Ladang <i>Dry Land Paddy</i>	6.245	4	8.427
3	Jagung <i>Corn</i>	4.541	2.66	12.198
4	Ubi Jalar <i>Sweet Potato</i>	332	13.8	4.567
5	Ubi Kayu <i>Cassava</i>	1275	20.9	26.706
6	Kacang Kedelai <i>Soybean</i>	219	1.12	246
7	Kacang Hijau <i>Small green Pea</i>	28	0.91	25.4
8	Kacang Tanah <i>Peanut</i>	279	1.42	393
Bentuk Produksi <i>form of product</i>				
1	Padi Sawah / <i>Wet Land Paddy</i>		Gabah Kering Giling / <i>Dry Mills Paddy</i>	
2	Padi Ladang / <i>Dry Land Paddy</i>		Gabah Kering Giling / <i>Dry Mills Paddy</i>	
3	Jagung / <i>Corn</i>		Pipilan Kering / <i>Dry Piece Corn</i>	
4	Ubi Jalar / <i>Sweet Potato</i>		Ubi Basah / <i>Wet Sweet Potato</i>	
5	Ubi Kayu / <i>Cassava</i>		Ubi Basah / <i>Wet Cassava</i>	
6	Kacang Kedelai / <i>Soybean</i>		Biji Kering / <i>Dry Soybean</i>	
7	Kacang Hijau / <i>Small Green Pea</i>		Biji Kering / <i>Dry Small Green Pea</i>	
8	Kacang Tanah / <i>Peanut</i>		Biji Kering / <i>Dry Peanut</i>	

Sumber: Dinas Pertanian dan Perkebunan Kabupaten Lebak

Source : Agriculture Service of Lebak Regency



**Tabel** 5.1.2 **Luas Panen, Produktivitas dan Produksi Padi Sawah dan Padi Ladang, 2017**  
**Table** 5.1.2 **Harvested Area, Productivity and Product of Wet Land Paddy and Dry land Paddy, 2017**

No	Kecamatan District	Padi Sawah / Wet Land Paddy			Padi Ladang / Dry Land Paddy		
		Luas Panen Harvested Area (Ha)	Produktivitas Productivity (Ton / Ha)	Produksi Production ( Ton )	Luas Panen Harvested Area ( Ha)	Produktivitas Productivity (Ton / Ha)	Produksi Production ( Ton )
(1)	(2)	(3)	(4)	(5)	(6)	(7)	(9)
1	Malingping	7.321	5,65	41.397	208	3,53	734
2	Wanasalam	8.792	5,48	48.171	534	2,40	1.282
3	Panggarangan	5.494	6,27	34.432	916	3,70	3.389
4	Cihara	3.842	5,89	22.641	15	2,80	42
5	Bayah	4.661	6,35	29.591	335	3,12	1.044
6	Cilograng	4.301	6,37	27.395	707	2,30	1.624
7	Cibeber	9.453	6,03	57.035	1.024	2,97	3.045
8	Cijaku	2.715	6,21	16.847	8	1,75	14
9	Cigemblong	3.950	5,30	20.950	25	2,40	60
10	Banjarsari	3.646	5,73	20.896	350	3,24	1.133
11	Cileles	2.798	6,92	19.356	65	2,43	158
12	Gunungkencana	2.988	5,47	16.359	161	2,17	350
13	Bojongmanik	1.491	6,38	9.510	148	2,04	302
14	Cirinten	3.015	6,00	18.081	53	2,19	110
15	Leuwidamar	2.206	6,91	15.244	969	2,30	2.229
16	Muncang	3.671	6,65	24.429	378	2,26	854
17	Sobang	2.893	5,44	15.731	8	2,25	18
18	Cipanas	5.506	6,16	33.890	-	-	-
19	Lebakgedong	3.696	6,83	25.340	-	-	-
20	Sajira	4.672	6,26	29.262	14	4,29	60
21	Cimarga	2.972	6,58	19.562	117	2,99	350
22	Cikukur	3.797	6,42	24.361	-	-	-
23	Warunggunung	3.236	6,15	19.917	-	-	-
24	Cibadak	2.354	5,30	12.466	-	-	-
25	Rangkasbitung	2.271	6,99	15.868	3	2,00	8
26	Kalanganyar	1.206	6,13	7.394	-	-	-
27	Maja	2.405	4,43	10.657	113	3,20	362
28	Curugbitung	3.464	6,02	20.852	94	3,03	285
<b>Jumlah / Total</b>		<b>108.816</b>	<b>6,04</b>	<b>657.634</b>	<b>6.245</b>	<b>2,80</b>	<b>17.457</b>

Sumber: Dinas Pertanian dan Perkebunan Kabupaten Lebak

Source : Agriculture Service of Lebak Regency

**Tabel** 5.1.3 **Luas Panen, Produktivitas dan Produksi Jagung dan Kedelai, 2017**  
**Table** 5.1.3 **Harvested Area, Productivity and Product of Corn and Soybean, 2017**

No	Kecamatan <i>District</i>	Jagung / Corn			Kedelai / Soybean		
		Luas Panen <i>Harvested Area</i>	Produktivitas <i>Productivity</i>	Produksi <i>Production</i>	Luas Panen <i>Harvested Area</i>	Produktivitas <i>Productivity</i>	Produksi <i>Production</i>
(1)	(2)	(3)	(4)	(5)	(6)	(7)	(9)
1	Malingping	40	0,293	117	20	0,084	17
2	Wanasalam	346	0,628	1.093	-	-	-
3	Panggarangan	360	0,272	978	10	0,080	8
4	Cihara	427	0,174	741	45	0,129	58
5	Bayah	36	0,139	50	-	-	-
6	Cilograng	382	0,302	1.154	55	0,122	67
7	Cibeber	877	0,543	2.371	-	-	-
8	Cijaku	100	0,588	275	-	-	-
9	Cigemblong	-	-	-	-	-	-
10	Banjarsari	94	0,300	282	-	-	-
11	Cileles	11	0,309	34	-	-	-
12	Gunungkencana	425	0,305	1.297	-	-	-
13	Bojongmanik	88	0,667	292	5	0,120	6
14	Cirinten	81	0,280	227	26	0,176	23,2
15	Leuwidamar	498	0,5	1.363	38	0,201	41
16	Muncang	350	0,534	653	9	0,283	13
17	Sobang	161	0,664	506	11	0,23	14
18	Cipanas	2	0,325	7	-	-	-
19	Lebakgedong	13	0,334	43	-	-	-
20	Sajira	6	0,40	24	-	-	-
21	Cimarga	11	0,307	34	-	-	-
22	Cikukur	-	-	-	-	-	-
23	Warunggunung	8	0,160	13	-	-	-
24	Cibadak	-	-	-	-	-	-
25	Rangkasbitung	27	0,297	79	-	-	-
26	Kalanganyar	1	0,340	3	-	-	-
27	Maja	49	0,302	148	-	-	-
28	Curugbitung	149	0,278	415	-	-	-
<b>Jumlah / Total</b>		<b>4.541</b>	<b>0,565</b>	<b>12.198</b>	<b>219</b>	<b>0,222</b>	<b>246,2</b>

Sumber: Dinas Pertanian dan Perkebunan Kabupaten Lebak

Source : Agriculture Service of Lebak Regency

**Tabel** 5.1.4 **Luas Panen, Produktivitas dan Produksi Ubi Jalar dan Ubi Kayu, 2017**  
**Table** 5.1.4 **Harvested Area, Productivity and Product of Sweet Potato and Cassava, 2017**

No	Kecamatan District	Ubi jalar / Sweet Potato			Ubi Kayu / Cassava		
		Luas Panen Harvested Area (Ha)	Produktivitas Productivity (Ton / Ha)	Produksi Production (Ton)	Luas Panen Harvested Area (Ha)	Produktivitas Productivity (Ton / Ha)	Produksi Production (Ton)
(1)	(2)	(3)	(4)	(5)	(6)	(7)	(9)
1	Malingping	12	1,192	143	11	1,81	190
2	Wanasalam	19	1,334	254	36	2	720
3	Panggarangan	20	1,38	276	31	1,8	558
4	Cihara	13	1,492	194	30	2,337	701
5	Bayah	56	1,254	702	41	1,888	774
6	Cilograng	9	2,211	199	7	2	140
7	Cibeber	11	1,664	183	61	2,38	1.233
8	Cijaku	-	-	-	76	2	1.520
9	Cigemblong	33	1,491	42	41	2,415	990
10	Banjarsari	25	1,336	334	198	1,695	3.356
11	Cileles	-	-	-	27	1,822	492
12	Gunungkencana	-	-	-	149	2,201	3.280
13	Bojongmanik	1	1,3	13	10	2,310	231
14	Cirinten	7	1,171	82	28	2,618	733
15	Leuwidamar	9	1,422	128	62	1,966	1.219
16	Muncang	-	-	-	50	1,838	919
17	Sobang	-	-	-	10	1,95	195
18	Cipanas	6	1,233	74	29	2,517	730
19	Lebakgedong	-	-	-	2	2,3	46
20	Sajira	2	1,1	22	95	2,068	1.965
21	Cimarga	9	1,367	123	15	2,067	310
22	Cikukur	2	1,275	26	20	1,35	270
23	Warunggunung	3	1,4	42	8	2,038	163
24	Cibadak	5	1,48	74	4	1,975	79
25	Rangkasbitung	9	1,235	105	10	2,51	251
26	Kalanganyar	-	-	-	4	1,8	72
27	Maja	51	1,402	715	109	2,009	2.190
28	Curugbitung	30	1,29	387	112	3,017	3.379
<b>Jumlah / Total</b>		<b>332</b>	<b>1,378</b>	<b>4.567</b>	<b>1.275</b>	<b>2,095</b>	<b>26.706</b>

Sumber: Dinas Pertanian dan Perkebunan Kabupaten Lebak

Source : Agriculture Service of Lebak Regency

**Tabel** 5.1.5 **Luas Panen, Produktivitas dan Produksi Kacang Hijau dan Kacang Tanah, 2017**  
**Table** 5.1.5 **Harvested Area, Productivity and Product of Small Green Pea and Peanut, 2017**

No	Kecamatan <i>District</i>	Kacang Hijau / <i>Small Green Pea</i>			Kacang Tanah / <i>Peanut</i>		
		Luas Panen <i>Harvested Area</i> (Ha)	Produktivitas <i>Productivity</i> (Ton / Ha)	Produksi <i>Production</i> ( Ton )	Luas Panen <i>Harvested Area</i> ( Ha)	Produktivitas <i>Productivity</i> (Ton / Ha)	Produksi <i>Production</i> ( Ton )
(1)	(2)	(3)	(4)	(5)	(6)	(7)	(9)
1	Malingping	-	-	-			
2	Wanasalam	-	-	-			
3	Panggarangan	-	-	-			
4	Cihara	-	-	-			
5	Bayah	22	0,094	21			
6	Cilograng	-	-	-			
7	Cibeber	-	-	-		Data	
8	Cijaku	-	-	-		2017	
9	Cigemblong	-	-	-			
10	Banjarsari	-	-	-		Tidak	
11	Cileles	-	-	-			
12	Gunungkencana	-	-	-		Masuk	
13	Bojongmanik	-	-	-			
14	Cirinten	-	-	-			
15	Leuwidamar	6	0,18	5			
16	Muncang	-	-	-			
17	Sobang	-	-	-			
18	Cipanas	-	-	-			
19	Lebakgedong	-	-	-			
20	Sajira	-	-	-			
21	Cimarga	-	-	-			
22	Cikurur	-	-	-			
23	Warunggunung	-	-	-			
24	Cibadak	-	-	-			
25	Rangkasbitung	-	-	-			
26	Kalanganyar	-	-	-			
27	Maja	-	-	-			
28	Curugbitung	-	-	-			
<b>Jumlah / Total</b>		<b>28</b>	<b>0,192</b>	<b>26</b>			

Sumber: Dinas Pertanian dan Perkebunan Kabupaten Lebak

Source : Agriculture Service of Lebak Regency

**Tabel**  
**Table** 5.2.1 **Banyaknya Tanaman dan Produksi Tanaman Buah-Buahan, 2017**  
**Number of Plant and Production of Fruits, 2017**

No	Jenis Buah-buahan <i>Kind of Fruit</i>	Penanaman Baru Tahun 2017 (Pohon)	Tanaman yang Menghasilkan (Pohon)	Produksi <i>Production</i> (Kw)
(1)	(2)	(3)	(4)	(5)
1	Alpokot / Advokat	214	15.416	12.243
2	Mangga / Mango	1.018	105.935	50.134
3	Rambutan / Rambostan	1.888	83.046	35.004
4	Duku (Langsat) / Landzon	45	10.050	7.701
5	Jeruk Siam (Keprok) / Siam Orange	45	4.691	1.430
6	Durian / Durian	4.096	192.502	106.641
7	Jambu Biji / Guava	23	25.616	17.061
8	Sawo / Sapodilas	339	9.132	2.276
9	Pepaya / Papaja	21.049	93.491	16.077
10	Pisang / Banana	662.332	7.835.672	7.441.241
11	Nanas / Peanapple	1.102	53.157	4.047
12	Salak / Zalaka	1.268	46.534	5.592
13	Sirsak / Soursoup	309	118.762	11.163
14	Nangka / Jackfruit	41	11.108	6.818
15	Manggis / Mangosteen	887	229.250	87.098
16	Belimbing / Starfruit	27	6.193	6.403
17	Jambu Air / Rose Apple	430	26.333	6.866
18	Sukun / Breadfruit	297	22.550	9.221
19	Jeruk Besar / Orange	10	22.550	34
20	Markisa / Passionfruit	25	491	39

Sumber: Dinas Pertanian dan Perkebunan Kabupaten Lebak  
Source : Agriculture Service of Lebak Regency

**Tabel** 5.2.2 **Tanaman Menghasilkan dan Produksi Alpukat dan Mangga, 2017**  
**Table** 5.2.2 **Produced Plant and Production of Avocado and Mango, 2017**

No	Kecamatan <i>District</i>	Alpukat / Avocado		Mangga / mango	
		Yang Menghasilkan (Pohon)	Produksi (Kw)	Yang Menghasilkan (Pohon)	Produksi (Kw)
(1)	(2)	(3)	(4)	(5)	(6)
1	Malingping	62	31	9.402	4.306
2	Wanasalam	50	50	9.562	3.872
3	Panggarangan	-	-	5.479	3.267
4	Cihara	40	206	540	221
5	Bayah	125	50	11.585	5.213
6	Cilograng	520	13	22.440	9.700
7	Cibeber	12.012	8.179	2.078	1.927
8	Cijaku	25	6	808	364
9	Cigemblong	8	2	715	478
10	Banjarsari	-	-	10.966	4.935
11	Cileles	10	5	1.078	1.488
12	Gunungkencana	461	238	1.700	499
13	Bojongmanik	8	3	5.600	1.258
14	Cirinten	39	5	217	89
15	Leuwidamar	1.700	1.043	708	279
16	Muncang	-	-	658	480
17	Sobang	-	-	707	318
18	Cipanas	5	5	5.572	2.591
19	Lebakgedong	-	-	400	208
20	Sajira	20	4	3.450	1.552
21	Cimarga	-	-	610	275
22	Cikukur	-	-	603	271
23	Warunggunung	138	1.955	2.575	2.513
24	Cibadak	3	15	806	901
25	Rangkasbitung	-	-	417	188
26	Kalanganyar	-	-	510	230
27	Maja	140	338	810	1.217
28	Curugbitung	50	95	3.941	1.497
<b>Jumlah / Total</b>		<b>15.416</b>	<b>12.243</b>	<b>105.935</b>	<b>50.134</b>

Sumber: Dinas Pertanian dan Perkebunan Kabupaten Lebak  
 Source : Agriculture Service of Lebak Regency

**Tabel** 5.2.3 **Tanaman Menghasilkan dan Produksi Rambutan dan Duku / Langsung, 2017**  
**Table** 5.2.3 **Produced Plant and Production of Rambostan and Lanzons, 2017**

No	Kecamatan <i>District</i>	Rambutan / Rambostan		Duku (Langsat) / Lanzons	
		Yang Menghasilkan (Pohon)	Produksi (Kw)	Yang Menghasilkan (Pohon)	Produksi (Kw)
(1)	(2)	(3)	(4)	(5)	(6)
1	Malingping	994	407	-	-
2	Wanasalam	512	230	655	82
3	Panggarangan	181	82	-	-
4	Cihara	133	60	99	1.609
5	Bayah	1.243	559	-	-
6	Cilograng	15.517	6.983	85	35
7	Cibeber	119	54	-	-
8	Cijaku	713	321	-	-
9	Cigemblong	3.174	248	925	128
10	Banjarsari	3.265	1.469	21	210
11	Cileles	2.578	1.160	-	-
12	Gunungkencana	340	153	-	-
13	Bojongmanik	747	336	4.600	804
14	Cirinten	284	128	-	-
15	Leuwidamar	4.181	1.881	1.698	849
16	Muncang	1.956	350	144	72
17	Sobang	294	132	-	-
18	Cipanas	2.585	1.163	-	-
19	Lebakgedong	240	108	-	-
20	Sajira	17.942	8.074	1.250	3.700
21	Cimarga	2.097	944	-	-
22	Cikukur	1.950	878	-	-
23	Warunggunung	1.308	588	73	12
24	Cibadak	4.663	1.736	500	200
25	Rangkasbitung	902	409	-	-
26	Kalanganyar	1.880	846	-	-
27	Maja	3.500	1.505	-	-
28	Curugbitung	9.838	4.201	-	-
<b>Jumlah / Total</b>		<b>83.046</b>	<b>35.004</b>	<b>10.050</b>	<b>7.701</b>

Sumber: Dinas Pertanian dan Perkebunan Kabupaten Lebak

Source : Agriculture Service of Lebak Regency

**Tabel** 5.2.4 **Tanaman Menghasilkan dan Produksi Jeruk Siam dan Durian, 2017**  
**Table** *Produced Plant and Production of Siam Orange and Durian, 2017*

No	Kecamatan <i>District</i>	Jeruk Siam / <i>Siam Orange</i>		Durian / <i>Durian</i>	
		Yang Menghasilkan (Pohon)	Produksi (Kw)	Yang Menghasilkan (Pohon)	Produksi (Kw)
(1)	(2)	(3)	(4)	(5)	(6)
1	Malingping	489	49	3.017	1,945
2	Wanasalam	87	35	767	503
3	Panggarangan	258	129	1.420	996
4	Cihara	402	28	1.941	934
5	Bayah	598	112	2.002	1,301
6	Cilograng	175	319	3.699	2,404
7	Cibeber	-	-	4.320	2.822
8	Cijaku	-	-	4.781	3,108
9	Cigemblong	230	50	3.195	1,252
10	Banjarsari	-	-	7.897	5,133
11	Cileles	-	-	18.220	5,622
12	Gunungkencana	-	-	24.000	10,824
13	Bojongmanik	-	-	14.583	10,824
14	Cirinten	162	25	7.275	4,540
15	Leuwidamar	451	49	36.816	21,787
16	Muncang	109	10	12.232	4,797
17	Sobang	-	-	4.004	2,603
18	Cipanas	41	365	19.490	12,715
19	Lebakgedong	-	-	9.200	5,870
20	Sajira	250	35	6.143	3,993
21	Cimarga	-	-	1.365	887
22	Cikukur	-	-	3.158	2,052
23	Warunggunung	256	135	1.321	850
24	Cibadak	-	-	875	458
25	Rangkasbitung	-	-	27	18
26	Kalanganyar	-	-	232	151
27	Maja	40	16	41	26
28	Curugbitung	1.143	83	484	315
<b>Jumlah / Total</b>		<b>4.691</b>	<b>1,430</b>	<b>192.502</b>	<b>106,641</b>

Sumber: Dinas Pertanian dan Perkebunan Kabupaten Lebak  
 Source : Agriculture Service of Lebak Regency



**Tabel** 5.2.5 **Tanaman Menghasilkan dan Produksi Jambu Biji dan Sawo, 2017**  
**Table** 5.2.5 **Produced Plant and Production of Guava and Sapodilas, 2017**

No	Kecamatan <i>District</i>	Jambu Biji / Guava		Sawo / Sapodilas	
		Yang Menghasilkan (Pohon)	Produksi (Kw)	Yang Menghasilkan (Pohon)	Produksi (Kw)
(1)	(2)	(3)	(4)	(5)	(6)
1	Malingping	261	93	991	279
2	Wanasalam	824	142	765	112
3	Panggarangan	333	200	181	91
4	Cihara	127	25	576	230
5	Bayah	-	-	1.599	419
6	Cilograng	1.816	260	2.473	377
7	Cibeber	193	193	-	-
8	Cijaku	-	-	-	-
9	Cigemblong	190	55	190	16
10	Banjarsari	6.126	10,578	107	166
11	Cileles	1.446	65	183	9
12	Gunungkencana	-	-	-	-
13	Bojongmanik	100	25	-	-
14	Cirinten	262	25	101	25
15	Leuwidamar	6.068	503	1.444	382
16	Muncang	756	43	96	19
17	Sobang	-	-	-	-
18	Cipanas	226	561	-	-
19	Lebakgedong	-	-	-	-
20	Sajira	150	38	125	4
21	Cimarga	-	-	-	-
22	Cikurur	105	71	-	-
23	Warunggunung	557	2,244	58	102
24	Cibadak	1.451	1,303	-	-
25	Rangkasbitung	754	118	-	-
26	Kalanganyar	-	-	-	-
27	Maja	900	177	10	20
28	Curugbitung	2.971	342	233	25
<b>Jumlah / Total</b>		<b>25.616</b>	<b>17,061</b>	<b>9.132</b>	<b>2,276</b>

Sumber: Dinas Pertanian dan Perkebunan Kabupaten Lebak  
 Source : Agriculture Service of Lebak Regency

**Tabel** 5.2.6 **Tanaman Menghasilkan dan Produksi Pepaya dan Pisang, 2017**  
**Table** *Produced Plant and Production of Papaya and Banana, 2017*

No	Kecamatan <i>District</i>	Pepaya / <i>Papaya</i>		Pisang / <i>Banana</i>	
		Yang Menghasilkan (Pohon)	Produksi (Kw)	Yang Menghasilkan (Pohon)	Produksi (Kw)
(1)	(2)	(3)	(4)	(5)	(6)
1	Malingping	3.988	149	107.926	21,990
2	Wanasalam	707	46	168.538	37,353
3	Panggarangan	5.228	1,046	1.932.557	258,183
4	Cihara	1.880	233	329.401	50,520
5	Bayah	3.698	265	398.941	63,641
6	Cilograng	3.335	690	367.886	71,033
7	Cibeber	4.104	613	375.142	61,542
8	Cijaku	-	-	86.741	23,487
9	Cigemblong	402	90	22.803	18,996
10	Banjarsari	599	420	37.860	39,704
11	Cileles	2.304	121	55.864	9,637
12	Gunungkencana	-	-	41.991	27,658
13	Bojongmanik	100	28	36.302	4,463
14	Cirinten	1.820	105	63.749	7,393
15	Leuwidamar	3.450	412	1.090.056	181,690
16	Muncang	6.167	647	40.345	5,045
17	Sobang	1.970	3,024	26.456	9,413
18	Cipanas	563	1,320	1.046.016	231,294
19	Lebakgedong	-	-	748.926	160,164
20	Sajira	1.175	35	257.669	52,476
21	Cimarga	220	18	69.423	13,815
22	Cikukur	724	153	7.422	1,631
23	Warunggunung	27.125	4,142	392.873	62,761
24	Cibadak	902	96	32.900	7,213
25	Rangkasbitung	3.625	73	2.812	600
26	Kalanganyar	144	11	11.052	2,420
27	Maja	11.050	1,053	12.067	4,112
28	Curugbitung	8.20	1,287	71.953	13,006
<b>Jumlah / Total</b>		<b>93.491</b>	<b>16,077</b>	<b>7.835.672</b>	<b>1,441,241</b>

Sumber: Dinas Pertanian dan Perkebunan Kabupaten Lebak  
 Source : Agriculture Service of Lebak Regency

**Tabel** 5.2.7 **Tanaman Menghasilkan dan Produksi Nanas dan Salak, 2017**  
**Table** 5.2.7 **Produced Plant and Production of Pineapple and Zalaka, 2017**

No	Kecamatan <i>District</i>	Nanas / <i>Pineapple</i>		Salak / <i>Zalaka</i>	
		Yang Menghasilkan (Pohon)	Produksi (Kw)	Yang Menghasilkan (Pohon)	Produksi (Kw)
(1)	(2)	(3)	(4)	(5)	(6)
1	Malingping	1449	365	5.015	39
2	Wanasalam	861	43	800	37
3	Panggarangan	874	4	800	24
4	Cihara	1.704	490	438	34
5	Bayah	6.794	133	6.434	155
6	Cilograng	15.360	582	3.600	45
7	Cibeber	-	-	-	-
8	Cijaku	-	-	2.951	88
9	Cigemblong	192	15	475	28
10	Banjarsari	973	925	6.012	4,116
11	Cileles	180	11	1.432	30
12	Gunungkencana	100	100	-	-
13	Bojongmanik	100	52	-	-
14	Cirinten	654	7	191	3
15	Leuwidamar	1.425	123	13.652	448
16	Muncang	931	80	435	296
17	Sobang	1.353	542	3	1
18	Cipanas	118	108	78	152
19	Lebakgedong	-	-	-	-
20	Sajira	475	7	350	4
21	Cimarga	108	1	-	-
22	Cikulur	220	1	-	-
23	Warunggunung	150	40	-	-
24	Cibadak	20	1	10	50
25	Rangkasbitung	583	134	123	12
26	Kalanganyar	-	-	-	-
27	Maja	950	114	-	-
28	Curugbitung	17.583	167	735	30
<b>Jumlah / Total</b>		<b>53.157</b>	<b>4,047</b>	<b>43.534</b>	<b>5.592</b>

Sumber: Dinas Pertanian dan Perkebunan Kabupaten Lebak

Source : Agriculture Service of Lebak Regency

**Tabel** 5.2.8 **Tanaman Menghasilkan dan Produksi Sirsak dan Nangka, 2017**  
**Table** 5.2.8 **Produced Plant and Production of Soursop and Jack Fruit, 2017**

No	Kecamatan <i>District</i>	Sirsak / Soursop		Nangka / Jack Fruit	
		Yang Menghasilkan (Pohon)	Produksi (Kw)	Yang Menghasilkan (Pohon)	Produksi (Kw)
(1)	(2)	(3)	(4)	(5)	(6)
1	Malingping	2.712	163	-	-
2	Wanasalam	1.034	159	536	116
3	Panggarangan	668	133	-	-
4	Cihara	777	417	498	445
5	Bayah	2.339	358	-	-
6	Cilograng	1.580	176	2.333	534
7	Cibeber	-	-	-	-
8	Cijaku	283	14	-	-
9	Cigemblong	530	42	335	76
10	Banjarsari	3.851	756	712	712
11	Cileles	14.397	101	404	20
12	Gunungkencana	400	6,000	478	3,34
13	Bojongmanik	350	34	400	248
14	Cirinten	985	89	93	16
15	Leuwidamar	74.945	1,400	972	6,44
16	Muncang	1.193	115	1.634	1,308
17	Sobang	692	457	-	-
18	Cipanas	25	76	-	-
19	Lebakgedong	-	-	-	-
20	Sajira	325	5	200	75
21	Cimarga	72	3	-	-
22	Cikurur	-	-	120	192
23	Warunggunung	1.144	160	368	20
24	Cibadak	386	38	1.476	1,469
25	Rangkasbitung	-	-	126	60
26	Kalanganyar	-	-	-	-
27	Maja	400	23	70	59
28	Curugbitung	9.674	444	353	299
<b>Jumlah / Total</b>		<b>118.862</b>	<b>11,163</b>	<b>11.108</b>	<b>6,818</b>

Sumber: Dinas Pertanian dan Perkebunan Kabupaten Lebak  
 Source : Agriculture Service of Lebak Regency

**Tabel** 5.2.9 **Tanaman Menghasilkan dan Produksi Manggis dan Belimbing, 2017**  
**Table** 5.2.9 **Produced Plant and Production of Mangosteen and Star Fruit, 2017**

No	Kecamatan <i>District</i>	Manggis / <i>Mangosteen</i>		Belimbing / <i>Star Fruit</i>	
		Yang Menghasilkan (Pohon)	Produksi (Kw)	Yang Menghasilkan (Pohon)	Produksi (Kw)
(1)	(2)	(3)	(4)	(5)	(6)
1	Malingping	892	357	522	109
2	Wanasalam	470	158	346	80
3	Panggarangan	68	27	734	110
4	Cihara	71	29	-	-
5	Bayah	7.513	3,005	1.797	245
6	Cilograng	10.730	4,292	638	70
7	Cibeber	280	112	-	-
8	Cijaku	1.093	437	-	-
9	Cigemblong	9.790	553	5	3
10	Banjarsari	1.777	711	-	-
11	Cileles	89	39	10	6
12	Gunungkencana	82	33	-	-
13	Bojongmanik	194	78	-	-
14	Cirinten	138	55	28	5
15	Leuwidamar	397	159	359	155
16	Muncang	4.536	602	76	13
17	Sobang	383	153	-	-
18	Cipanas	182.055	72,822	150	1,290
19	Lebakgedong	7.397	2,959	-	-
20	Sajira	165	66	600	28
21	Cimarga	79	32	-	-
22	Cikukur	432	173	-	-
23	Warunggunung	355	142	257	4,034
24	Cibadak	3	1	130	100
25	Rangkasbitung	-	-	-	-
26	Kalanganyar	163	65	-	-
27	Maja	16	6	89	90
28	Curugbitung	81	32	452	65
<b>Jumlah / Total</b>		<b>229.250</b>	<b>87,098</b>	<b>6.193</b>	<b>6,403</b>

Sumber: Dinas Pertanian dan Perkebunan Kabupaten Lebak

Source : Agriculture Service of Lebak Regency

**Tabel** 5.2.10 **Tanaman Menghasilkan dan Produksi Jambu Air dan Sukun, 2017**  
**Table** 5.2.10 **Produced Plan and Production of Rose Apple and Breadfruit, 2017**

No	Kecamatan <i>District</i>	Jambu Air / Rose Apple		Sukun / Breadfruit	
		Yang Menghasilkan (Pohon)	Produksi (Kw)	Yang Menghasilkan (Pohon)	Produksi (Kw)
(1)	(2)	(3)	(4)	(5)	(6)
1	Malingping	3.665	86	345	45
2	Wanasalam	4.284	609	1.224	766
3	Panggarangan	785	157	165	234
4	Cihara	264	310	700	92
5	Bayah	623	143	1.632	816
6	Cilograng	-	-	1.530	157
7	Cibeber	-	-	86	43
8	Cijaku	-	-	259	104
9	Cigemblong	140	100	300	16
10	Banjarsari	411	1.155	121	196
11	Cileles	183	12	258	21
12	Gunungkencana	-	-	-	-
13	Bojongmanik	120	240	510	210
14	Cirinten	79	6	5.030	663
15	Leuwidamar	1.771	850	1.561	518
16	Muncang	3.447	404	449	121
17	Sobang	330	231	-	671
18	Cipanas	60	166	234	2.261
19	Lebakgedong	-	-	-	-
20	Sajira	-	-	2.400	800
21	Cimarga	300	180	-	-
22	Cikurur	57	58	-	-
23	Warunggunung	172	218	1.176	322
24	Cibadak	277	98	278	184
25	Rangkasbitung	127	35	1.069	351
26	Kalanganyar	-	-	-	-
27	Maja	400	400	170	190
28	Curugbitung	8.838	1.408	2.536	440
<b>Jumlah / Total</b>		<b>26.333</b>	<b>6.866</b>	<b>22.033</b>	<b>9.221</b>

Sumber: Dinas Pertanian dan Perkebunan Kabupaten Lebak  
 Source : Agriculture Service of Lebak Regency

**Tabel** 5.2.11 **Tanaman Menghasilkan dan Produksi Jeruk dan Markisa, 2017**  
**Table** 5.2.11 **Produced Plant and Production of Orange and Passionfruit, 2017**

No	Kecamatan <i>District</i>	Jeruk / <i>Orange</i>		Markisa / <i>Passionfruit</i>	
		Yang Menghasilkan (Pohon)	Produksi (Kw)	Yang Menghasilkan (Pohon)	Produksi (Kw)
(1)	(2)	(3)	(4)	(5)	(6)
1	Malingping	-	-	48	2
2	Wanasalam	-	-	-	-
3	Panggarangan	-	-	-	-
4	Cihara	-	-	-	-
5	Bayah	-	-	-	-
6	Cilograng	15	8	101	8
7	Cibeber	-	-	-	-
8	Cijaku	-	-	-	-
9	Cigemblong	-	-	-	-
10	Banjarsari	-	-	-	-
11	Cileles	-	-	-	-
12	Gunungkencana	-	-	-	-
13	Bojongmanik	-	-	-	-
14	Cirinten	-	-	-	-
15	Leuwidamar	278	72	-	-
16	Muncang	31	8	-	-
17	Sobang	-	-	-	-
18	Cipanas	15	89	-	-
19	Lebakgedong	-	-	-	-
20	Sajira	-	-	-	-
21	Cimarga	-	-	-	-
22	Cikulus	-	-	-	-
23	Warunggunung	-	-	31	4
24	Cibadak	-	-	-	-
25	Rangkasbitung	-	-	-	-
26	Kalanganyar	-	-	-	-
27	Maja	-	-	-	-
28	Curugbitung	38	34	311	25
<b>Jumlah / Total</b>		<b>374</b>	<b>211</b>	<b>491</b>	<b>39</b>

Sumber: Dinas Pertanian dan Perkebunan Kabupaten Lebak  
 Source : Agriculture Service of Lebak Regency

**Tabel** 5.3.1 **Luas Panen dan Produksi Sayur-Sayuran, 2017**  
**Table** 5.3.1 **Harvested Area and Production of Vegetables, 2017**

No	Jenis Buah-buahan <i>Kind of Fruit</i>	Luas panen <i>Harvested Area</i> (Ha)	Produksi <i>Production</i> (Kw)
(1)	(2)	(3)	(4)
1	Kacang Panjang / <i>Yard Long Bean</i>	863	29.489
2	Cabe Besar / <i>Cilli</i>	717	12.174
3	Tomat / <i>Tomato</i>	95	6.110
4	Terung / <i>Eggplant</i>	217	8.552
5	Buncis / <i>String Beans</i>	29	2.276
6	Ketimun / <i>Cucumber</i>	750	32.952
7	Melinjo / <i>Melinjo</i>	106.892	47.330
8	Kangkung / <i>Swamp cabbage</i>	135	3.678
9	Bayam / <i>Spinach</i>	71	1.696
10	Jamur / <i>Mushroom</i>	13.459	63.984
11	Petsai/Sawi / <i>Mustard Green</i>	9	313
12	Cabe Rawit / <i>Cheyene Peppers</i>	448	7.537
13	Petai / <i>Petai</i>	34.646	6.641
14	Jengkol / <i>Jengkol</i>	16.466	9.761

Sumber: Dinas Pertanian dan Perkebunan Kabupaten Lebak

Source : Agriculture Service of Lebak Regency



**Tabel** 5.3.2 **Luas Panen dan Produksi Kacang Panjang dan Cabe, 2017**  
**Table** 5.3.2 **Harvested Area and Production of Yard Long Bean and Chili, 2017**

No	Kecamatan District	Kcg. Panjang / Yardlong Bean		Cabe Besar / Chili	
		Luas panen Harvested Area	Produksi Production	Luas panen Harvested Area	Produksi Production
		(Ha)	(Kw)	(Ha)	(Kw)
(1)	(2)	(3)	(4)	(5)	(6)
1	Malingping	47	1.891	87	2.839
2	Wanasalam	46	311	45	166
3	Panggarangan	4	144	14	306
4	Cihara	12	356	28	471
5	Bayah	76	2.851	29	369
6	Cilograng	10	434	61	349
7	Cibeber	22	1.500	31	3.100
8	Cijaku	-	-	3	48
9	Cigemblong	71	1.750	-	-
10	Banjarsari	18	597	42	281
11	Cileles	13	50	46	83
12	Gunungkencana	-	-	36	744
13	Bojongmanik	4	2	2	13
14	Cirinten	30	718	-	-
15	Leuwidamar	36	696	19	86
16	Muncang	24	689	-	-
17	Sobang	19	23	6	5
18	Cipanas	20	348	-	-
19	Lebakgedong	4	148	7	66
20	Sajira	41	343	-	-
21	Cimarga	9	34	-	-
22	Cikulur	7	338	8	81
23	Warunggunung	59	2.169	16	105
24	Cibadak	55	1.032	31	277
25	Rangkasbitung	9	66	3	18
26	Kalanganyar	-	-	-	-
27	Maja	165	5.139	182	1.796
28	Curugbitung	62	7.860	21	972
<b>Jumlah / Total</b>		863	29.489	717	12.174

Sumber: Dinas Pertanian dan Perkebunan Kabupaten Lebak  
 Source : Agriculture Service of Lebak Regency

**Tabel** 5.3.3 **Luas Panen dan Produksi Tomat dan Terung, 2017**  
**Table** *Harvested Area and Production of Tomato and Eggplant, 2017*

No	Kecamatan <i>District</i>	Tomat / <i>Tomato</i>		Terung / <i>Eggplant</i>	
		Luas panen <i>Harvested Area</i> (Ha)	Produksi <i>Production</i> (Kw)	Luas panen <i>Harvested Area</i> (Ha)	Produksi <i>Production</i> (Kw)
(1)	(2)	(3)	(4)	(5)	(6)
1	Malingping	16	1.960	28	1.047
2	Wanasalam	12	36	38	109
3	Panggarangan	-	-	-	-
4	Cihara	-	-	6	215
5	Bayah	4	300	-	-
6	Cilograng	5	1.034	6	104
7	Cibeber	28	1.400	8	1.000
8	Cijaku	-	-	-	-
9	Cigemblong	-	-	-	-
10	Banjarsari	3	14	5	85
11	Cileles	7	26	13	21
12	Gunungkencana	-	-	-	-
13	Bojongmanik	-	-	5	12
14	Cirinten	-	-	-	-
15	Leuwidamar	-	-	23	122
16	Muncang	-	-	4	42
17	Sobang	-	-	-	-
18	Cipanas	-	-	-	-
19	Lebakgedong	3	30	-	-
20	Sajira	-	-	-	-
21	Cimarga	-	-	-	-
22	Cikurur	-	-	4	52
23	Warunggunung	-	-	7	72
24	Cibadak	-	-	9	328
25	Rangkasbitung	-	-	6	116
26	Kalanganyar	-	-	-	-
27	Maja	2	80	22	142
28	Curugbitung	15	1.230	33	5.552
<b>Jumlah / Total</b>		<b>95</b>	<b>6.110</b>	<b>217</b>	<b>8.552</b>

Sumber: Dinas Pertanian dan Perkebunan Kabupaten Lebak

Source : Agriculture Service of Lebak Regency

**Tabel** 5.3.4 **Luas Panen dan Produksi Buncis dan Ketimun, 2017**  
**Table** 5.3.4 **Harvested Area and Production of String Bean and Cucumber, 2017**

No	Kecamatan District	Buncis / String Bean		Ketimun / Cucumber	
		Luas panen Harvested Area (Ha)	Produksi Production (Kw)	Luas panen Harvested Area (Ha)	Produksi Production (Kw)
(1)	(2)	(3)	(4)	(5)	(6)
1	Malingping	-	-	43	2.075
2	Wanasalam	-	-	55	274
3	Panggarangan	-	-	-	-
4	Cihara	2.165	217	-	-
5	Bayah	3.688	605	1	-
6	Cilograng	60	44	9	276
7	Cibeber	10	5	9	1.190
8	Cijaku	13.422	7.139	-	-
9	Cigemblong	25.682	579	-	-
10	Banjarsari	391	511	9	142
11	Cileles	5.568	125	4	15
12	Gunungkencana	6.000	30.000	-	-
13	Bojongmanik	1.000	216	1	-
14	Cirinten	421	54	1	24
15	Leuwidamar	622	28	-	-
16	Muncang	11.613	3.342	1	10
17	Sobang	299	235	-	-
18	Cipanas	192	1.185	15	192
19	Lebakgedong	-	-	7	394
20	Sajira	750	90	-	-
21	Cimarga	-	-	3	16
22	Cikulur	-	-	-	-
23	Warunggunung	27.400	890	8	175
24	Cibadak	2.387	427	11	268
25	Rangkasbitung	327	54	11	155
26	Kalanganyar	-	-	-	-
27	Maja	650	400	-	-
28	Curugbitung	1.455	115	9	367
<b>Jumlah / Total</b>		<b>106.892</b>	<b>47.330</b>	<b>135</b>	<b>3.678</b>

Sumber: Dinas Pertanian dan Perkebunan Kabupaten Lebak

Source : Agriculture Service of Lebak Regency

**Tabel** 5.3.5 **Luas Panen dan Produksi Melinjo dan Kangkung, 2017**  
**Table** 5.3.5 **Harvested Area and Production of Melinjo and Swamp Cabbage, 2017**

No	Kecamatan District	Melinjo / Melinjo		Kangkung / Swamp Cabbage	
		Luas panen Harvested Area (Ha)	Produksi Production (Kw)	Luas panen Harvested Area (Ha)	Produksi Production (Kw)
(1)	(2)	(3)	(4)	(5)	(6)
1	Malingping	1.675	83	-	-
2	Wanasalam	1.070	986	36	334
3	Panggarangan	-	-	-	-
4	Cihara	2.156	217	-	-
5	Bayah	3.688	605	1	120
6	Cilograng	60	44	9	276
7	Cibeber	10	5	9	1.190
8	Cijaku	13.422	7.139	-	-
9	Cigemblong	25.682	579	-	-
10	Banjarsari	391	511	9	142
11	Cileles	5.568	125	4	15
12	Gunungkencana	6.000	30.000	-	-
13	Bojongmanik	1.000	216	1	-
14	Cirinten	421	54	1	-
15	Leuwidamar	622	28	-	-
16	Muncang	11.613	3.342	1	10
17	Sobang	299	235	-	-
18	Cipanas	192	1.185	15	192
19	Lebakgedong	-	-	7	394
20	Sajira	750	90	-	-
21	Cimarga	-	-	3	16
22	Cikulur	-	-	-	-
23	Warunggunung	27.400	890	8	175
24	Cibadak	2.387	427	11	268
25	Rangkasbitung	327	54	11	155
26	Kalanganyar	-	-	-	-
27	Maja	650	400	-	-
28	Curugbitung	1.455	115	9	367
<b>Jumlah / Total</b>		<b>106.892</b>	<b>47.330</b>	<b>135</b>	<b>3.678</b>

Sumber: Dinas Pertanian dan Perkebunan Kabupaten Lebak

Source : Agriculture Service of Lebak Regency

**Tabel** 5.3.6 **Luas Panen dan Produksi Bayam dan Jamur, 2017**  
**Table** 5.3.6 **Harvested Area and Production of Spinach and Mushroom, 2017**

No	Kecamatan District	Bayam / Spinach		Jamur / Mushroom	
		Luas panen Harvested Area (Ha)	Produksi Production (Kw)	Luas panen Harvested Area (Ha)	Produksi Production (Kw)
(1)	(2)	(3)	(4)	(5)	(6)
1	Malingping	-	-	-	-
2	Wanasalam	23	160	-	-
3	Panggarangan	-	-	-	-
4	Cihara	-	-	-	-
5	Bayah	1	10	-	-
6	Cilograng	-	-	-	-
7	Cibeber	5	750	-	-
8	Cijaku	-	-	4.992	51.913
9	Cigemblong	-	-	-	-
10	Banjarsari	10	143	-	-
11	Cileles	-	-	-	-
12	Gunungkencana	-	-	-	-
13	Bojongmanik	-	-	-	-
14	Cirinten	-	-	-	-
15	Leuwidamar	-	-	-	-
16	Muncang	-	-	-	-
17	Sobang	-	-	-	-
18	Cipanas	11	132	-	-
19	Lebakgedong	5	145	-	-
20	Sajira	-	-	-	-
21	Cimarga	-	-	-	-
22	Cikurur	-	-	6.550	11.650
23	Warunggunung	5	85	-	-
24	Cibadak	11	271	1.917	451
25	Rangkasbitung	-	-	-	-
26	Kalanganyar	-	-	-	-
27	Maja	-	-	-	-
28	Curugbitung	-	-	-	-
<b>Jumlah / Total</b>		<b>71</b>	<b>1.696</b>	<b>13.459</b>	<b>63.984</b>

Sumber: Dinas Pertanian dan Perkebunan Kabupaten Lebak

Source : Agriculture Service of Lebak Regency

**Tabel** 5.3.7 **Luas Panen dan Produksi Cabe Rawit dan Petsai (Sawi), 2017**  
**Table** *Harvested Area and Production of Cheyene Pepper and Mustard Greens, 2017*

No	Kecamatan <i>District</i>	Cabe Rawit / <i>Cheyene pepper</i>		Petsai (Sawi) / <i>Mustard Greens</i>	
		Luas panen <i>Harvested Area</i> (Ha)	Produksi <i>Production</i> (Kw)	Luas panen <i>Harvested Area</i> (Ha)	Produksi <i>Production</i> (Kw)
(1)	(2)	(3)	(4)	(5)	(6)
1	Malingping	37	1.310	-	-
2	Wanasalam	22	35	-	-
3	Panggarangan	7	109	-	-
4	Cihara	10	136	-	-
5	Bayah	1	70	-	-
6	Cilograng	11	77	-	-
7	Cibeber	26	2.240	1	90
8	Cijaku	-	-	-	-
9	Cigemblong	66	880	-	-
10	Banjarsari	6	37	-	-
11	Cileles	54	64	-	-
12	Gunungkencana	12	247	-	-
13	Bojongmanik	-	-	-	-
14	Cirinten	-	-	-	-
15	Leuwidamar	54	134	-	-
16	Muncang	7	150	-	-
17	Sobang	5	9	-	-
18	Cipanas	30	290	-	-
19	Lebakgedong	6	50	-	-
20	Sajira	24	32	-	-
21	Cimarga	-	-	-	-
22	Cikulur	4	75	-	-
23	Warunggunung	19	51	8	223
24	Cibadak	7	54	-	-
25	Rangkasbitung	18	58	-	-
26	Kalanganyar	-	-	-	-
27	Maja	-	-	-	-
28	Curugbitung	22	1.429	-	-
<b>Jumlah / Total</b>		<b>448</b>	<b>7.537</b>	<b>9</b>	<b>313</b>

Sumber: Dinas Pertanian dan Perkebunan Kabupaten Lebak

Source : Agriculture Service of Lebak Regency

**Tabel** 5.3.8 **Luas Panen dan Produksi Petai dan Jengkol, 2017**  
**Table** 5.3.8 **Harvested Area and Production of Petai and Jengkol, 2017**

No	Kecamatan <i>District</i>	Petai / <i>Petai</i>		Jengkol / <i>Jengkol</i>	
		Luas panen <i>Harvested Area</i> (Ha)	Produksi <i>Production</i> (Kw)	Luas panen <i>Harvested Area</i> (Ha)	Produksi <i>Production</i> (Kw)
(1)	(2)	(3)	(4)	(5)	(6)
1	Malingping	-	-	-	-
2	Wanasalam	674	34	-	-
3	Panggarangan	237	71	440	176
4	Cihara	997	707	1.585	600
5	Bayah	-	-	-	-
6	Cilograng	1.365	62	-	-
7	Cibeber	225	84	229	110
8	Cijaku	-	-	5.409	1.623
9	Cigemblong	18.265	1.148	3.379	1.168
10	Banjarsari	163	504	29	46
11	Cileles	3.213	66	434	56
12	Gunungkencana	2.300	1.045	1.300	5.050
13	Bojongmanik	211	257	-	-
14	Cirinten	955	135	1.179	108
15	Leuwidamar	3.408	578	416	60
16	Muncang	1.303	474	583	118
17	Sobang	10	4	753	309
18	Cipanas	30	10	-	-
19	Lebakgedong	600	124	750	175
20	Sajira	75	15	-	-
21	Cimarga	-	-	-	-
22	Cikulur	-	-	-	-
23	Warunggunung	258	36	-	-
24	Cibadak	205	1.266	-	-
25	Rangkasbitung	45	9	9	9
26	Kalanganyar	-	-	-	-
27	Maja	20	1	110	130
28	Curugbitung	87	11	104	29
<b>Jumlah / Total</b>		<b>34.646</b>	<b>6.641</b>	<b>16.466</b>	<b>9.761</b>

Sumber: Dinas Pertanian dan Perkebunan Kabupaten Lebak

Source : Agriculture Service of Lebak Regency

Tabel <i>Table</i>	5.4.1	Luas Panen dan Produksi Tanaman Hias di Kabupaten Lebak, 2017 <i>Harvested Area and Production of Ornamental Plants, 2017</i>	
No	Jenis Tanaman Hias <i>Kind of Ornamental Plants</i>	Luas panen <i>Harvested Area</i>	Produksi* <i>Production*</i>
(1)	(2)	(3)	(4)
1	Angrek / <i>Orcid*</i>	960	3.600
2	Anthurium Bunga / <i>Anthurium*</i>	373	373
3	Sedap Malam / <i>Tuberose*</i>	500	200
4	Heliconia / <i>Heliconia*</i>	457	2.256
5	Gerbera / <i>Gerbera*</i>	0	0
6	Palem / <i>Palm Tree*</i>	150	150
7	Aglaonema / <i>Aglaonema**</i>	0	0
8	Adenium / <i>Adenium**</i>	0	0
9	Euphorbia / <i>Euphorbia**</i>	0	0
10	Phylodendron / <i>Phylodendron**</i>	200	240
<b>Jumlah / Total</b>		<b>2.460</b>	<b>6.819</b>

Sumber: Dinas Pertanian dan Perkebunan Kabupaten Lebak

Source : Agriculture Service of Lebak Regency

\*) Satuan Produksi Pohon

\*\*\*) Satuan Produksi Tangkai



**Tabel** 5.4.2 **Tanaman Menghasilkan dan Produksi Anggrek dan Anthurium Bunga, 2017**  
**Table** 5.4.2 **Produced Plan and Production of Orchid and Anthurium Flower, 2017**

No	Kecamatan <i>District</i>	Anggrek / <i>Orchid</i>		Anthurium Bunga / <i>Anthurium</i>	
		Dipanen <i>Harvested</i> (pohon)	Produksi <i>Productions</i> (kw)	Dipanen <i>Harvested</i> (pohon)	Produksi <i>Productions</i> (kw)
(1)	(2)	(3)	(4)	(5)	(6)
1	Malingping	-	-	-	-
2	Wanasalam	-	-	-	-
3	Panggarangan	-	-	-	-
4	Cihara	-	-	-	-
5	Bayah	-	-	-	-
6	Cilograng	-	-	-	-
7	Cibeber	-	-	-	-
8	Cijaku	-	-	-	-
9	Cigemblong	-	-	-	-
10	Banjarsari	-	-	-	-
11	Cileles	-	-	-	-
12	Gunungkencana	-	-	-	-
13	Bojongmanik	-	-	-	-
14	Cirinten	-	-	-	-
15	Leuwidamar	-	-	-	-
16	Muncang	-	-	-	-
17	Sobang	-	-	-	-
18	Cipanas	-	-	-	-
19	Lebakgedong	-	-	-	-
20	Sajira	-	-	-	-
21	Cimarga	-	-	-	-
22	Cikukur	-	-	-	-
23	Warunggunung	-	-	-	-
24	Cibadak	-	-	-	-
25	Rangkasbitung	300	900	373	373
26	Kalanganyar	-	-	-	-
27	Maja	-	-	-	-
28	Curugbitung	-	-	-	-
<b>Jumlah / Total</b>		<b>300</b>	<b>900</b>	<b>373</b>	<b>373</b>

Sumber: Dinas Pertanian dan Perkebunan Kabupaten Lebak  
 Source : Agriculture Service of Lebak Regency

**Tabel** 5.4.3 **Tanaman Menghasilkan dan Produksi Sedap Malam dan Heliconia, 2017**  
**Table** 5.4.3 **Produced Plan and Production of Tuberose and Heliconia, 2017**

No	Kecamatan <i>District</i>	Sedap Malam / <i>Tuberose</i>		Heliconia / <i>Heliconia</i>	
		Dipanen <i>Harvested</i> (pohon)	Produksi <i>Productions</i> (kw)	Dipanen <i>Harvested</i> (pohon)	Produksi <i>Productions</i> (kw)
(1)	(2)	(3)	(4)	(5)	(6)
1	Malingping	-	-	-	-
2	Wanasalam	-	-	-	-
3	Panggarangan	-	-	-	-
4	Cihara	-	-	-	-
5	Bayah	-	-	-	-
6	Cilograng	-	-	-	-
7	Cibeber	-	-	-	-
8	Cijaku	-	-	-	-
9	Cigemblong	-	-	-	-
10	Banjarsari	-	-	-	-
11	Cileles	-	-	-	-
12	Gunungkencana	-	-	-	-
13	Bojongmanik	-	-	-	-
14	Cirinten	-	-	-	-
15	Leuwidamar	-	-	-	-
16	Muncang	-	-	-	-
17	Sobang	-	-	-	-
18	Cipanas	-	-	-	-
19	Lebakgedong	-	-	-	-
20	Sajira	-	-	-	-
21	Cimarga	-	-	-	-
22	Cikukur	-	-	-	-
23	Warunggunung	500	200	-	-
24	Cibadak	-	-	-	-
25	Rangkasbitung	-	-	457	2.256
26	Kalanganyar	-	-	-	-
27	Maja	-	-	-	-
28	Curugbitung	-	-	-	-
<b>Jumlah / Total</b>		<b>500</b>	<b>200</b>	<b>457</b>	<b>2.256</b>

Sumber: Dinas Pertanian dan Perkebunan Kabupaten Lebak  
 Source : *Agriculture Service of Lebak Regency*

**Tabel** 5.4.4 **Tanaman Menghasilkan dan Produksi Gerbera dan Palem, 2017**  
**Table** 5.4.4 **Produced Plan and Production of Gerbera and Palm Tree, 2017**

No	Kecamatan <i>District</i>	Gerbera / <i>Gerbera</i>		Palem / <i>Palm Tree</i>	
		Dipanen <i>Harvested</i> (pohon)	Produksi <i>Productions</i> (kw)	Dipanen <i>Harvested</i> (pohon)	Produksi <i>Productions</i> (kw)
(1)	(2)	(3)	(4)	(5)	(6)
1	Malingping	-	-	-	-
2	Wanasalam	-	-	-	-
3	Panggarangan	-	-	-	-
4	Cihara	-	-	-	-
5	Bayah	-	-	-	-
6	Cilograng	-	-	-	-
7	Cibeber	-	-	-	-
8	Cijaku	-	-	-	-
9	Cigemblong	-	-	-	-
10	Banjarsari	-	-	-	-
11	Cileles	-	-	-	-
12	Gunungkencana	-	-	-	-
13	Bojongmanik	-	-	-	-
14	Cirinten	-	-	-	-
15	Leuwidamar	-	-	-	-
16	Muncang	-	-	-	-
17	Sobang	-	-	-	-
18	Cipanas	-	-	-	-
19	Lebakgedong	-	-	-	-
20	Sajira	-	-	-	-
21	Cimarga	-	-	-	-
22	Cikukur	-	-	-	-
23	Warunggunung	-	-	-	-
24	Cibadak	-	-	-	-
25	Rangkasbitung	-	-	150	150
26	Kalanganyar	-	-	-	-
27	Maja	-	-	-	-
28	Curugbitung	-	-	-	-
<b>Jumlah / Total</b>		-	-	<b>150</b>	<b>150</b>

Sumber: Dinas Pertanian dan Perkebunan Kabupaten Lebak  
 Source : *Agriculture Service of Lebak Regency*

**Tabel** 5.4.5 **Tanaman Menghasilkan dan Produksi Aglonema dan Adenium, 2017**  
**Table** 5.4.5 **Produced Plan and Production of Aglonema and Adenium Tree, 2017**

No	Kecamatan <i>District</i>	Aglonema / Aglonema		Adenium / Adenium	
		Dipanen <i>Harvested</i> (m <sup>2</sup> )	Produksi <i>Productions</i> (Tangkai)	Dipanen <i>Harvested</i> (m <sup>2</sup> )	Produksi <i>Productions</i> (Tangkai)
(1)	(2)	(3)	(4)	(5)	(6)
1	Malingping	-	-	-	-
2	Wanasalam	-	-	-	-
3	Panggarangan	-	-	-	-
4	Cihara	-	-	-	-
5	Bayah	-	-	-	-
6	Cilograng	-	-	-	-
7	Cibeber	-	-	-	-
8	Cijaku	-	-	-	-
9	Cigemblong	-	-	-	-
10	Banjarsari	-	-	-	-
11	Cileles	-	-	-	-
12	Gunungkencana	-	-	-	-
13	Bojongmanik	-	-	-	-
14	Cirinten	-	-	-	-
15	Leuwidamar	-	-	-	-
16	Muncang	-	-	-	-
17	Sobang	-	-	-	-
18	Cipanas	-	-	-	-
19	Lebakgedong	-	-	-	-
20	Sajira	-	-	-	-
21	Cimarga	-	-	-	-
22	Cikurur	-	-	-	-
23	Warunggunung	-	-	-	-
24	Cibadak	-	-	-	-
25	Rangkasbitung	-	-	-	-
26	Kalanganyar	-	-	-	-
27	Maja	-	-	-	-
28	Curugbitung	-	-	-	-
<b>Jumlah / Total</b>		-	-	-	-

Sumber: Dinas Pertanian dan Perkebunan Kabupaten Lebak  
 Source : Agriculture Service of Lebak Regency

**Tabel** 5.4.6 **Tanaman Menghasilkan dan Produksi Euphorbia dan Phylodendron, 2017**  
**Table** 5.4.6 **Produced Plan and Production of Euphorbia and Phylodendron, 2017**

No	Kecamatan <i>District</i>	Euphorbia / <i>Euphorbia</i>		Phylodendron / <i>Phylodendron</i>	
		Dipanen <i>Harvested</i> (m <sup>2</sup> )	Produksi <i>Productions</i> (Tangkai)	Dipanen <i>Harvested</i> (m <sup>2</sup> )	Produksi <i>Productions</i> (Tangkai)
(1)	(2)	(3)	(4)	(5)	(6)
1	Malingping	-	-	-	-
2	Wanasalam	-	-	-	-
3	Panggarangan	-	-	-	-
4	Cihara	-	-	-	-
5	Bayah	-	-	-	-
6	Cilograng	-	-	-	-
7	Cibeber	-	-	-	-
8	Cijaku	-	-	-	-
9	Cigemblong	-	-	-	-
10	Banjarsari	-	-	-	-
11	Cileles	-	-	-	-
12	Gunungkencana	-	-	-	-
13	Bojongmanik	-	-	-	-
14	Cirinten	-	-	-	-
15	Leuwidamar	-	-	-	-
16	Muncang	-	-	-	-
17	Sobang	-	-	-	-
18	Cipanas	-	-	-	-
19	Lebakgedong	-	-	-	-
20	Sajira	-	-	-	-
21	Cimarga	-	-	-	-
22	Cikukur	-	-	-	-
23	Warunggunung	-	-	-	-
24	Cibadak	-	-	-	-
25	Rangkasbitung	-	-	200	240
26	Kalanganyar	-	-	-	-
27	Maja	-	-	-	-
28	Curugbitung	-	-	-	-
<b>Jumlah / Total</b>		-	-	<b>200</b>	<b>240</b>

Sumber: Dinas Pertanian dan Perkebunan Kabupaten Lebak  
 Source : Agriculture Service of Lebak Regency

Tabel  
Table

5.5.1

Luas Panen dan Produksi Tanaman Biofarmaka, 2017  
*Harvested Area and Production of Biofarmaka Plant, 2017*

No	Jenis Tanaman Boifarmaka <i>Kind of Biofarmaka Plant</i>	Luas panen <i>Harvested Area</i> (m <sup>2</sup> )	Produksi <i>Production</i> (Kg)
(1)	(2)	(3)	(4)
1	Jahe / <i>Ginger</i>	271.850	560.607
2	Laos (Lengkuas) / <i>Galingale</i>	653.224	3.365.252
3	Kencur	155.962	409.257
4	Kunyit / <i>Turmeric</i>	147.300	447.749
5	Lempuyang	4.068	1.028
6	Temulawak / <i>Curcuma</i>	6.751	10.767
7	Kapulaga / <i>Cardamom</i>	571	716
8	Mengkudu (Pace) / <i>Noni</i>	3.383	4.474
9	Mahkota Dewa	2.696	9.106
10	Kejibeling	5.367	7.699
11	Temuireng	-	-
12	Temukunci	2.750	2.010
13	Sambiloto	634	756
14	Lidah Buaya / <i>Aloevera</i>	120	60
<b>Jumlah / Total</b>		<b>1.254.676</b>	<b>4.819.481</b>

Sumber: Dinas Pertanian dan Perkebunan Kabupaten Lebak

Source : Office of Forest and Estate affairs of Lebak Regency

**Tabel** 5.5.2 **Luas Panen dan Produksi Jahe dan Laos/Lengkuas, 2017**  
**Table** 5.5.2 **Harvested Area and Production of Ginger and Galingale, 2017**

No	Kecamatan District	Jahe / Ginger		Laos (Lengkuas) / Galingale	
		Luas panen Harvested area (m <sup>2</sup> )	Produksi Production (Kg)	Luas panen Harvested area (m <sup>2</sup> )	Produksi Production (Kg)
(1)	(2)	(3)	(4)	(5)	(6)
1	Malingping	17.000	58.000	18.000	57.500
2	Wanasalam	-	-	-	-
3	Panggarangan	9.000	13.500	15.000	22.500
4	Cihara	15.000	5.250	20.000	106.400
5	Bayah	21.000	84.500	10.000	50.000
6	Cilograng	-	-	-	-
7	Cibeber	3.350	4.900	200	175
8	Cijaku	2.302	5.755	2.682	13.410
9	Cigemblong	17.060	14.727	1.835	6.825
10	Banjarsari	1.500	750	1.500	1.060
11	Cileles	3.403	4.016	-	-
12	Gunungkencana	-	-	-	-
13	Bojongmanik	25.400	15.000	-	-
14	Cirinten	7.975	4.510	3.575	4.974
15	Leuwidamar	78.000	257.890	148.000	929.000
16	Muncang	633	2.105	431	2.057
17	Sobang	41	41	45	45
18	Cipanas	57.193	50.727	114.160	70.157
19	Lebakgedong	20	3	30	165
20	Sajira	-	-	10.000	30.000
21	Cimarga	-	-	-	-
22	Cikukur	150	474	2.500	8.125
23	Warunggunung	2.370	3.495	2.700	9.087
24	Cibadak	5	45	5	60
25	Rangkasbitung	2.273	5.396	3.249	10.942
26	Kalanganyar	125	303	175	700
27	Maja	3.050	2.220	9.137	12.070
28	Curugbitung	5.000	27.000	290.000	2.030.000
<b>Jumlah / Total</b>		<b>271.850</b>	<b>560.607</b>	<b>653.224</b>	<b>3.365.252</b>

Sumber: Dinas Pertanian dan Perkebunan Kabupaten Lebak

Source : Office of Forest and Estate affairs of Lebak Regency

**Tabel** 5.5.3 **Luas Panen dan Produksi Kencur dan kunyit, 2017**  
**Table** 5.5.3 **Harvested Area and Production of Kencur and Turmeric, 2017**

No	Kecamatan <i>District</i>	Kencur / Kencur		Kunyit / Turmeric	
		Luas panen <i>Harvested area</i> (m <sup>2</sup> )	Produksi <i>Production</i> (Kg)	Luas panen <i>Harvested area</i> (m <sup>2</sup> )	Produksi <i>Production</i> (Kg)
(1)	(2)	(3)	(4)	(5)	(6)
1	Malingping	11.500	22.700	26.000	87.500
2	Wanasalam	-	-	-	-
3	Panggarangan	8.500	12.750	10.000	15.000
4	Cihara	14.000	40.200	9.000	41.400
5	Bayah	14.500	162.000	20.000	138.000
6	Cilograng	-	-	-	-
7	Cibeber	-	-	-	-
8	Cijaku	-	-	12	36
9	Cigemblong	2.350	6.498	16.125	8.510
10	Banjarsari	200	-	900	250
11	Cileles	1.495	1.874	6.717	5.770
12	Gunungkencana	-	-	-	-
13	Bojongmanik	2.500	1.500	1.050	550
14	Cirinten	4.715	7.565	3.380	2.316
15	Leuwidamar	36.200	90.500	28.000	86.250
16	Muncang	650	1.923	521	2.126
17	Sobang	37	37	43	43
18	Cipanas	13.226	6.500	933	350
19	Lebakgedong	15	5	30	6
20	Sajira	-	-	-	-
21	Cimarga	-	-	-	-
22	Cikukur	100	300	250	805
23	Warunggunung	500	385	1.035	1.467
24	Cibadak	5	50	5	65
25	Rangkasbitung	1.618	3.855	2.814	2.024
26	Kalanganyar	115	115	165	256
27	Maja	38.000	3.000	10.000	5.025
28	Curugbitung	5.700	47.500	10.000	50.000
<b>Jumlah / Total</b>		<b>155.926</b>	<b>409.257</b>	<b>147.300</b>	<b>447.749</b>

Sumber: Dinas Pertanian dan Perkebunan Kabupaten Lebak

Source : Office of Forest and Estate affairs of Lebak Regency



**Tabel** 5.5.4 **Luas Panen dan Produksi Lempuyang dan Temulawak, 2017**  
**Table** 5.5.4 **Harvested Area and Production of Lempuyang and Curcuma, 2017**

No	Kecamatan <i>District</i>	Lempuyang		Temulawak / Curcuma	
		Luas panen <i>Harvested area</i> (m <sup>2</sup> )	Produksi <i>Production</i> (Kg)	Luas panen <i>Harvested area</i> (m <sup>2</sup> )	Produksi <i>Production</i> (Kg)
(1)	(2)	(3)	(4)	(5)	(6)
1	Malingping	-	-	-	-
2	Wanasalam	-	-	-	-
3	Panggarangan	-	-	-	-
4	Cihara	-	-	-	-
5	Bayah	-	-	-	-
6	Cilograng	-	-	-	-
7	Cibeber	-	-	-	-
8	Cijaku	-	-	-	-
9	Cigemblong	-	-	-	-
10	Banjarsari	1.800	110	-	-
11	Cileles	-	-	-	-
12	Gunungkencana	-	-	-	-
13	Bojongmanik	-	-	-	-
14	Cirinten	-	-	-	-
15	Leuwidamar	-	-	-	-
16	Muncang	18	18	13	23
17	Sobang	-	-	-	-
18	Cipanas	-	-	-	-
19	Lebakgedong	-	-	-	-
20	Sajira	-	-	-	-
21	Cimarga	-	-	-	-
22	Cikulur	-	-	-	-
23	Warunggunung	2.250	900	1.500	604
24	Cibadak	-	-	-	-
25	Rangkasbitung	-	-	238	140
26	Kalanganyar	-	-	-	-
27	Maja	-	-	5.000	10.000
28	Curugbitung	-	-	-	-
<b>Jumlah / Total</b>		<b>4.068</b>	<b>1.028</b>	<b>6.751</b>	<b>10.767</b>

Sumber: Dinas Pertanian Dan Perkebunan Kabupaten Lebak

Source : Office of Forest and Estate affairs of Lebak Regency

**Tabel** 5.5.5 **Luas Panen dan Produksi Kapulaga dan Mengkudu/Pace, 2017**  
**Table** 5.5.5 **Harvested Area and Production of Cardamom and Noni, 2017**

No	Kecamatan <i>District</i>	Kapulaga / <i>Cardamom</i>		Mengkudu/ <i>Noni</i>	
		Luas panen <i>Harvested area</i> (m <sup>2</sup> )	Produksi <i>Production</i> (Kg)	Luas panen <i>Harvested area</i> (m <sup>2</sup> )	Produksi <i>Production</i> (Kg)
(1)	(2)	(3)	(4)	(5)	(6)
1	Malingping	-	-	935	1.250
2	Wanasalam	-	-	-	-
3	Panggarangan	-	-	-	-
4	Cihara	-	-	-	-
5	Bayah	-	-	-	-
6	Cilograng	-	-	-	-
7	Cibeber	-	-	-	-
8	Cijaku	-	-	-	-
9	Cigemblong	-	-	-	-
10	Banjarsari	-	-	100	500
11	Cileles	-	-	-	-
12	Gunungkencana	-	-	-	-
13	Bojongmanik	-	-	-	-
14	Cirinten	-	-	-	-
15	Leuwidamar	-	-	-	-
16	Muncang	-	-	-	-
17	Sobang	33	33	36	36
18	Cipanas	-	-	-	-
19	Lebakgedong	-	-	-	-
20	Sajira	-	-	-	-
21	Cimarga	-	-	-	-
22	Cikulur	-	-	-	-
23	Warunggunung	-	-	2.689	2.170
24	Cibadak	-	-	-	-
25	Rangkasbitung	538	638	-	-
26	Kalanganyar	-	-	-	-
27	Maja	-	-	4	40
28	Curugbitung	-	-	74	478
<b>Jumlah / Total</b>		<b>571</b>	<b>716</b>	<b>3.838</b>	<b>4.474</b>

Sumber: Dinas Pertanian Dan Perkebunan Kabupaten Lebak  
 Source : Office of Forest and Estate affairs of Lebak Regency

**Tabel** 5.5.6 **Luas Panen dan Produksi Mahkota Dewa dan Kejibeling, 2017**  
**Table** 5.5.6 **Harvested Area and Production of Mahkota Dewa and Kejibeling, 2017**

No	Kecamatan <i>District</i>	Mahkota Dewa		Kejibeling	
		Luas panen <i>Harvested area</i> (m <sup>2</sup> )	Produksi <i>Production</i> (Kg)	Luas panen <i>Harvested area</i> (m <sup>2</sup> )	Produksi <i>Production</i> (Kg)
(1)	(2)	(3)	(4)	(5)	(6)
1	Malingping	362	421	445	123
2	Wanasalam	-	-	-	-
3	Panggarangan	-	-	-	-
4	Cihara	100	120	-	-
5	Bayah	-	-	-	-
6	Cilograng	-	-	-	-
7	Cibeber	-	-	-	-
8	Cijaku	-	-	-	-
9	Cigemblong	-	-	-	-
10	Banjarsari	-	-	500	100
11	Cileles	-	-	-	-
12	Gunungkencana	-	-	-	-
13	Bojongmanik	-	-	-	-
14	Cirinten	-	-	-	-
15	Leuwidamar	-	-	-	-
16	Muncang	-	-	-	-
17	Sobang	-	-	-	-
18	Cipanas	-	-	-	-
19	Lebakgedong	-	-	-	-
20	Sajira	-	-	-	-
21	Cimarga	-	-	-	-
22	Cikukur	249	2.800	4.422	7.476
23	Warunggunung	315	220	-	-
24	Cibadak	-	-	-	-
25	Rangkasbitung	1.531	5.068	-	-
26	Kalanganyar	-	-	-	-
27	Maja	6	300	-	-
28	Curugbitung	88	177	-	-
<b>Jumlah / Total</b>		<b>2.696</b>	<b>9.106</b>	<b>5.367</b>	<b>7.699</b>

Sumber: Dinas Pertanian Dan Perkebunan Kabupaten Lebak  
 Source : Office of Forest and Estate affairs of Lebak Regency

**Tabel** 5.5.7 **Luas Panen dan Produksi Temuireng dan Temukunci, 2017**  
**Table** 5.5.7 **Harvested Area and Production of Temuireng and Temukunci, 2017**

No	Kecamatan <i>District</i>	Temuireng		Temukunci	
		Luas panen <i>Harvested area</i> (m <sup>2</sup> )	Produksi <i>Production</i> (Kg)	Luas panen <i>Harvested area</i> (m <sup>2</sup> )	Produksi <i>Production</i> (Kg)
(1)	(2)	(3)	(4)	(5)	(6)
1	Malingping	-	-	-	-
2	Wanasalam	-	-	-	-
3	Panggarangan	-	-	-	-
4	Cihara	-	-	-	-
5	Bayah	-	-	-	-
6	Cilograng	-	-	-	-
7	Cibeber	-	-	-	-
8	Cijaku	-	-	-	-
9	Cigemblong	-	-	-	-
10	Banjarsari	-	-	500	100
11	Cileles	-	-	-	-
12	Gunungkencana	-	-	-	-
13	Bojongmanik	-	-	-	-
14	Cirinten	-	-	-	-
15	Leuwidamar	-	-	-	-
16	Muncang	-	-	-	-
17	Sobang	-	-	-	-
18	Cipanas	-	-	-	-
19	Lebakgedong	-	-	-	-
20	Sajira	-	-	-	-
21	Cimarga	-	-	-	-
22	Cikukur	294	2.800	4.422	7.476
23	Warunggunung	315	220	-	-
24	Cibadak	-	-	-	-
25	Rangkasbitung	1.531	5.068	-	-
26	Kalanganyar	-	-	-	-
27	Maja	6	300	-	-
28	Curugbitung	88	177	-	-
<b>Jumlah / Total</b>		<b>2.696</b>	<b>9.106</b>	<b>5.367</b>	<b>7.699</b>

Sumber: Dinas Pertanian Dan Perkebunan Kabupaten Lebak  
 Source : Office of Forest and Estate affairs of Lebak Regency

Tabel  
Table

5.5.8

Luas Panen dan Produksi Sambiloto dan Lidah Buaya, 2017  
*Harvested Area and Production of Sambiloto and Aloe Vera, 2017*

No	Kecamatan <i>District</i>	Sambiloto		Lidah Buaya / Aloe Vera	
		Luas panen <i>Harvested area</i> (m <sup>2</sup> )	Produksi <i>Production</i> (Kg)	Luas panen <i>Harvested area</i> (m <sup>2</sup> )	Produksi <i>Production</i> (Kg)
(1)	(2)	(3)	(4)	(5)	(6)
1	Malingping	-	-	-	-
2	Wanasalam	-	-	-	-
3	Panggarangan	-	-	-	-
4	Cihara	-	-	-	-
5	Bayah	-	-	-	-
6	Cilograng	-	-	-	-
7	Cibeber	-	-	-	-
8	Cijaku	-	-	-	-
9	Cigemblong	-	-	-	-
10	Banjarsari	-	-	120	60
11	Cileles	-	-	-	-
12	Gunungkencana	-	-	-	-
13	Bojongmanik	-	-	-	-
14	Cirinten	-	-	-	-
15	Leuwidamar	-	-	-	-
16	Muncang	-	-	-	-
17	Sobang	-	-	-	-
18	Cipanas	-	-	-	-
19	Lebakgedong	-	-	-	-
20	Sajira	-	-	-	-
21	Cimarga	-	-	-	-
22	Cikukur	634	756	-	-
23	Warunggunung	-	-	-	-
24	Cibadak	-	-	-	-
25	Rangkasbitung	-	-	-	-
26	Kalanganyar	-	-	-	-
27	Maja	-	-	-	-
28	Curugbitung	-	-	-	-
<b>Jumlah / Total</b>		<b>634</b>	<b>756</b>	<b>120</b>	<b>60</b>

Sumber: Dinas Pertanian Dan Perkebunan Kabupaten Lebak  
Source : Office of Forest and Estate affairs of Lebak Regency

Tabel  
Table

5.6.1

Produksi dan Harga Jenis Komoditi Perkebunan Rakyat, 2017  
*Production and Price of Smallholders by Types of Crops, 2017*

No	Komoditi <i>Commodity</i>	Produksi <i>Production</i> (Ton)	Harga Per Kg <i>Price Per Kg</i>	Keterangan <i>Notes</i>
(1)	(2)	(3)	(4)	(5)
1	Cengkeh / <i>Clove</i>	3.718	95.000	Bunga Kering
2	Enau (Aren) / <i>Sugar Palm</i>	2.945	18.000	Gula Aren
3	Jambu Mete / <i>Cashew Nuts</i>	51	-	Biji Kering
4	Jarak / <i>Castor Leaf</i>	146	-	Biji Kering
5	Kakao / <i>Cocoa</i>	1.702	20.000	Biji Kering
6	Kapuk / <i>Kapok</i>	359	550.000	Buah Kering
7	Karet / <i>Rubber</i>	5.724	-	Lump
8	Kelapa / <i>Coconut</i>	12.356	10.000	Kopra
9	Kelapa Sawit / <i>Palm</i>	2.696	-	TBS
10	Kopi / <i>Coffee</i>	1.195	22.000	Biji Kering
11	Melinjo	47.330	8.500	-
12	Pandan / <i>Pandanus</i>	255	-	Sulur Kering
13	Teh / <i>Tea</i>	202	-	Pucuk Basah

Sumber: Dinas Pertanian Dan Perkebunan Kabupaten Lebak

Source : *Office of Forest and Estate affairs of Lebak Regency*

Tabel  
Table

5.7.1

Produksi Ikan Darat dan Ikan Laut, 2017  
Production of In Land Fishery and Marine Fishery, 2017

No	Komoditi	Produksi / Production (Kg)		Nilai Produksi / Production Value (000)(Rp)	
	Commodity	2016	2017	2016	2017
(1)	(2)	(3)	(4)	(5)	(6)
<b>IKAN DARAT</b>					
1	Ikan Kolam	2.965.00	3.520.40	53.594.750	63.584.600
2	Ikan Sawah	7.50	7.40	134.700	132.800
3	Ikan Keramba	59.60	58.80	1.132.400	1.117.200
4	Ikan kolam Air Deras	-	-	-	-
5	Ikan Jaring Apung	512.20	130.90	9.391.000	2.401.000
6	Ikan Tambak	21.30	21.10	673.400	377.300
7	Perairan Umum	-	-	-	-
<b>Jumlah / Total</b>		<b>3.565.60</b>	<b>3.738.60</b>	<b>64.926.250</b>	<b>67.612.900</b>
<b>IKAN LAUT</b>					
1	Penangkapan Ikan	5.508.50	5.779.30	124.953.541.067	109.571.799.446
<b>Jumlah / Total</b>		<b>9.074.11</b>	<b>9.517.90</b>	<b>125.018.467.317</b>	<b>109.639.412.346</b>

Sumber: Dinas Perikanan Kabupaten Lebak

Source : Office of Fishery Service of Lebak Regency

Tabel

5.7.2

Jumlah Trip dan Produksi Ikan Laut menurut Alat Penangkapan Ikan, 2017

Table

*Number of Trip and Production of Fish Marine by Kind of Fishing Tool, 2017*

No	Alat Penangkapan Ikan <i>Fishing Tool</i>	Jumlah Trip <i>Number of Trip</i> ( trip )	Produksi <i>Production</i> ( Kg )	Rata-Rata <i>Average</i> ( Kg / trip )
(1)	(2)	(3)	(4)	(5)
1	PAYANG	980	63.890	65.19
2	PUKAT CINCIN	-	-	-
3	JARING INSANG HANYUT	6.728	89.880	13.36
4	JARING INSANG TETAP	11.450	90100	7.87
5	BAGAN PERAHU	1.270	16.863	13.28
6	RAWAI TUNA	2.880	-	-
7	RAWAI TETAP	4.750	66.870	14.08
8	PANCING YANG LAIN	-	-	-
9	ALAT PENGUMPUL RUMPUT LAUT	-	-	-
10	ALAT TANGKAP LAINNYA	-	-	-
<b>Jumlah / Total</b>		<b>28.058</b>	<b>327.603</b>	<b>11,68</b>

Sumber: Dinas Perikanan Kabupaten Lebak

Source : *Office of Fishery Service of Lebak Regency*



**Tabel** 5.7.3 **Jumlah Trip dan Produksi Ikan Laut per Triwulan menurut Alat Penangkapan Ikan, 2017**  
**Table** 5.7.3 **Number of Trip and Prod. of Fish Marine every Three Month by Kind of Fishing Tool, 2017**

No	Alat Penangkapan Ikan <i>Fishing Tool</i>	Triwulan / Tree Month (Kg)				Jumlah <i>Total</i> (Kg)
		I	II	III	IV	
(1)	(2)	(3)	(4)	(5)	(6)	(7)
1	PAYANG	55.921	57.358	96.684	104.951	314.914
2	PUKAT CINCIN	-	-	-	-	-
3	JARING INSANG HANYUT	185.894	190.671	321.398	348.880	1.046.847
4	JARING INSANG TETAP	157.632	161.683	272.534	295.838	8873687
5	BAGAN PERAHU	4.429	4.543	7.658	8.312	24.942
6	RAWAI TUNA	107.330	110.089	185.567	2013.434	604.420
7	RAWAI TETAP	50.557	51.857	87.41	94.884	284.708
8	PANCING YANG LAIN	-	-	-	-	-
9	ALAT PENGUMPUL RUMPUT LAUT	-	-	-	-	-
10	ALAT TANGKAP LAINNYA	-	-	-	-	-
<b>Jumlah / Total</b>		<b>561.763</b>	<b>576.021</b>	<b>883.845</b>	<b>2.866.299</b>	<b>11.149.518</b>

Sumber: Dinas Perikanan Kabupaten Lebak

Source : Office of Fishery Service of Lebak Regency

**Tabel**  
**Table** 5.7.4 **Produksi Ikan Laut yang Dikonsumsi dan Diolah per Triwulan Menurut Jenis pengolahan, 2017**  
**Production of Fish Procceed and Fish Processing by Kind of Processin, 2017**

No	Uraian <i>Driscption</i>	Triwulan / <i>Tree Month</i> (Kg)				Jumlah <i>Total</i> (Kg)
		I	II	III	IV	
(1)	(2)	(3)	(4)	(5)	(6)	(7)
1	Dikonsumsi Segar	110.100	146.700	196.242	3173550	770.592
2	Pengasinan	321.600	453.700	336.000	341.300	1.452.600
3	Pindang	580.250	726.300	714.412	868.790	2.889.752
4	Dendeng	800	1.320	1.080	1.480	4.680
5	Baso	224.343	140.850	132.512	142.040	639.745
6	Abon	1.098	1.200	650	1.200	4.148
7	Lainnya	3.137	4.975	5.550	4.125	17.787
<b>Jumlah / Total</b>		<b>1.241.328</b>	<b>1.475.045</b>	<b>1.386.446</b>	<b>1.676.485</b>	<b>5.779.304</b>

Sumber: Dinas Perikanan Kabupaten Lebak

Source : Office of Fishery Service of Lebak Regency

**Tabel** 5.7.5 **Produksi Perikanan Laut yang Dilelang di TPI per Triwulan, 2017**  
**Table** 5.7.5 **Production of Marine Fishery for Auction in TPI per Quarter, 2017**

No	Uraian <i>Driscption</i>	Triwulan / Quarter (Kg)				Jumlah <i>Total</i> (Kg)
		I	II	III	IV	
(1)	(2)	(3)	(4)	(5)	(6)	(7)
1	TPI BINUANGEUN	999.249	1.007.462	1.006.007	1.336.759	4.349.478
2	TPI TANJUNG. PANTO	65.550	74.631	66.734	90.505	297.419
3	TPI SUKA HUJAN	23.598	19.987	24.024	32.778	100.387
4	TPI CIPUNAGA	29.760	26.150	30.298	41.883	128.091
5	TPI PANYAUNGAN	27.531	29.985	28.028	47.346	132.890
6	TPI SITUREGEN	15.732	12.591	16.016	21.852	66.192
7	TPI BAYAH	78.660	79.957	80.081	91.051	329.748
8	TPI PULO MANUK	30.153	30.650	30.698	50.988	142.489
9	TPI SAWARNA	24.909	25.320	25.359	34.599	110.187
10	TPI CIBARENO	14.814	16.559	15.082	20.577	67.032
11	TPI CITARATE	17.043	17.324	17.351	23.673	75.390
<b>Jumlah / Total</b>		<b>1.326.999</b>	<b>1.340.615</b>	<b>1.339.676</b>	<b>1.792.013</b>	<b>5.799.304</b>

Sumber: Dinas Perikanan Kabupaten Lebak

Source : Office of Fishery Service of Lebak Regency

**Tabel** 5.7.6 **Banyaknya Nelayan Menurut TPI, 2017**  
**Table** *Number of Fisherman by Fish Auction Place, 2017*

No	Uraian <i>Driscption</i>	Pemilik/ RTP	Pandega/ RTBP	Bakul/ Pengola	Jumlah <i>Total</i> (Kg)
(1)	(2)	(3)	(4)	(5)	(7)
1	TPI BINUANGEUN	278	1.705	135	2.118
2	TPI TANJUNG. PANTO	48	132	40	220
3	TPI SUKA HUJAN	27	80	15	122
4	TPI CIPUNAGA	32	165	10	207
5	TPI PANYAUNGAN	30	125	8	163
6	TPI SITUREGEN	48	125	10	183
7	TPI BAYAH	83	275	15	373
8	TPI PULO MANUK	31	114	15	160
9	TPI SAWARNA	45	128	15	188
10	TPI CIBARENO	32	92	8	132
11	TPI CITARATE	25	49	7	81
<b>Jumlah / Total</b>		<b>676</b>	<b>2.990</b>	<b>278</b>	<b>3.974</b>

Sumber: Dinas Perikanan Kabupaten Lebak  
*Source : Office of Fishery Service of Lebak Regency*

**Keterangan:** RTP : Rumahtangga Perikanan  
RTBP : Rumahtangga Buruh Perikanan

**Tabel** 5.7.7 **Banyaknya Perahu Motor/Layar menurut TPI, 2017**  
**Table** 5.7.7 **Number of Fisheries boat by Fish Auction Place, 2017**

No	Uraian <i>Descriptoin</i>	Perahu layar <i>Sailing Boat</i>	Motor Tempel <i>Out Board Motor</i>	Kapal Motor <i>Board Motor</i>	Jumlah <i>Total</i>
(1)	(2)	(3)	(4)	(5)	(6)
1	TPI BINUANGEUN	-	203	181	384
2	TPI TANJUNG. PANTO	-	67	-	67
3	TPI SUKA HUJAN	-	29	-	29
4	TPI CIPUNAGA	-	37	-	37
5	TPI PANYAUNGAN	-	33	-	33
6	TPI SITUREGEN	-	53	-	53
7	TPI BAYAH	-	108	-	108
8	TPI PULO MANUK	-	38	-	38
9	TPI SAWARNA	-	53	-	53
10	TPI CIBARENO	-	36	-	36
11	TPI CITARATE	-	36	-	36
<b>Jumlah / Total</b>		-	<b>693</b>	-	<b>874</b>

Sumber: Dinas Perikanan Kabupaten Lebak

Source : Office of Fishery Service of Lebak Regency

**Tabel** 5.7.8 **Banyaknya Alat Penangkapan Ikan menurut TPI, 2017**  
**Table** 5.7.8 **Number of Fishing Tools by Fish Auction Place, 2017**

No	Uraian <i>Description</i>	Pa ya ng	pur e Sie ne	Gil l Net	Jari ng Ins ang Tet ap	Jari ng Ins ang Ha nyut	Tram mel Net	Ra wai Da sar	Ra wai Tu na	Ra wai Cu cut	Pn aci ng Ulu r	Peng garu k Tan pa Kapa l	Lai nny a	Jum lah
(1)	(2)	(3)	(4)	(5)	(6)	(7)	(8)	(9)	(10)	(11)	(12)	(13)	(14)	(15)
1	TPI BINUANG EUN	11	9	-	136	161	19	40	37	15	35	40	43	546
2	TPI TANJUNG. PANTO	-	-	48	40			16						104
3	TPI SUKA HUJAN				29			15			5			49
4	TPI CIPUNAGA				37		3	15			4	15		74
5	TPI PANYAUNGA N				33		2	12			10			69
6	TPI SITUREGEN				45			14			10			57
7	TPI BAYAH				144		2	36			17			199
8	TPI PULO MANUK				37			15				12		64
9	TPI SAWARNA				51			20						71
10	TPI CIBARENO				36			17				15		68
11	TPI CITARATE				36									36
<b>Jumlah / Total</b>		<b>11</b>	<b>9</b>	<b>48</b>	<b>624</b>	<b>161</b>	<b>26</b>	<b>200</b>	<b>37</b>	<b>15</b>	<b>81</b>	<b>82</b>	<b>43</b>	<b>1.337</b>

Sumber: Dinas Perikanan Kabupaten Lebak

Source : Office of Fishery Service of Lebak Regency

**Tabel** 5.8.1 **Dinamika Perkembangan Ternak, 2017**  
**Table** 5.8.1 **Dynamic development of the livestock, 2017**

No	Jenis Ternak <i>Kind of Cattle</i>	Populasi						Populasi Akhir <i>Final Population</i>
		Awal <i>Beginning Population</i>	Kelahiran <i>Birth</i>	Kematian <i>Death</i>	Pemotongan <i>Slaughtered</i>	Ekspor <i>Export</i>	Impor <i>Import</i>	
(1)	(2)	(3)	(4)	(5)	(6)	(7)	(8)	(9)
1	Sapi Potong / <i>Cow</i>	3.875	255	51	4.813	2.965	6.941	3.240
2	Sapi Perah / <i>Milch Cow</i>	-	-	-	-	-	-	-
3	Kerbau / <i>Buffalo</i>	34.039	1.609	322	5.110	33	50	30.233
4	Kuda/ <i>Horse</i>	15	-	-	-	-	3	18
5	Kambing / <i>Goat</i>	212.734	13.380	446	38.588	17.869	56.498	225.709
6	Domba / <i>Sheep</i>	192.839	15.829	594	50.860	16.358	64.337	205.193
7	Ayam Buras / <i>Chicken</i>	2.107.656	465.315	116.570	2.428.441	447.404	1.842.310	1.422.865
8	Ayam Ras Pedaging / <i>Broiler</i>	13.077.662	9.907.535	801.033	7.117.331	7.643.454	10.730.903	18.154.282
9	Ayam Ras Petelur / <i>Laying Hens</i>	192.005	-	9.743	46.721	61.076	124.036	198.502
10	Itik / <i>Duck</i>	91.779	7.214	6.979	84.107	1.650	89.021	95.278
11	Itik Manila/Entog / <i>Manila Duck</i>	41.604	3.525	3.400	73.762	2.116	80.476	46.327
12	Merpati	1.010	49	49	-	26	518	1.502
13	Burung Puyuh / <i>Quail</i>	3.822	-	-	-	750	2.036	5.108
<b>Jumlah / Total</b>								

Sumber: Dinas Peternakan Kabupaten Lebak

Source : *Livestock Official of Lebak Regency*

**Tabel**  
**Table**                      **5.8.2**                      **Jumlah Populasi Ternak, 2017**  
**Livestock number at Lebak Regency, 2017**

No	Kecamatan <i>District</i>	Sapi / Cow				Kerbau / Buffalo		Kuda / Horse	
		Sapi Potong / Cow		Sapi Perah/ Milch Cow		Jantan Male	Betina Female	Jantan Male	Betina Female
		Jantan Male	Betina Female	Jantan Male	Betina Female				
(1)	(2)	(3)	(4)	(5)	(6)	(7)	(8)	(9)	(10)
1	Malingping	754	93	-	-	364	500	-	-
2	Wanasalam	407	505	-	-	200	217	-	-
3	Panggarangan	-	-	-	-	793	1.158	-	-
4	Cihara	-	-	-	-	284	910	-	-
5	Bayah	45	48	-	-	739	658	-	-
6	Cilograng	69	54	-	-	412	252	-	-
7	Cibeber	52	34	-	-	1.583	1297	-	-
8	Cijaku	46	26	-	-	517	561	-	-
9	Cigemblong	48	34	-	-	182	344	-	-
10	Banjarsari	158	162	-	-	32	24	8	-
11	Cileles	201	53	-	-	359	1.103	-	-
12	Gunungkencana	11	3	-	-	210	247	-	-
13	Bojongmanik	12	64	-	-	74	55	-	-
14	Cirinten	30	61	-	-	380	721	-	-
15	Leuwidamar	29	47	-	-	181	184	-	-
16	Muncang	17	16	-	-	49	72	-	-
17	Sobang	83	-	-	-	197	267	-	-
18	Cipanas	15	52	-	-	357	732	-	-
19	Lebakgedong	38	56	-	-	184	190	-	-
20	Sajira	35	22	-	-	960	1.686	-	-
21	Cimarga	20	64	-	-	583	1.353	-	-
22	Cikurur	183	-	-	-	384	976	3	2
23	Warunggunung	24	33	-	-	234	550	-	-
24	Cibadak	83	2	-	-	501	948	2	-
25	Rangkasbitung	751	93	-	-	665	1.339	-	-
26	Kalanganyar	28	10	-	-	221	432	-	-
27	Maja	15	10	-	-	1.836	1.861	-	-
28	Curugbitung	59	-	-	-	1.311	1.613	-	-
<b>Jumlah / Total</b>		<b>2.515</b>	<b>1.466</b>	<b>-</b>	<b>-</b>	<b>13.789</b>	<b>20.250</b>	<b>13</b>	<b>2</b>

Sumber: Dinas Peternakan Kabupaten Lebak  
Source : Livestock Official of Lebak Regency



Lanjutan Tabel 5.8.2 / Continued Table 5.8.2

No	Kecamatan <i>District</i>	Kambing <i>Goat</i>	Domba <i>Sheep</i>	Ayam Buras <i>Chicken</i>	Ayam ras pedaging <i>Broiller</i>	Ayam ras petelur <i>Laying Hens</i>	Itik <i>Duck</i>	Itik Manila / Entog <i>Manilla Duck</i>
(1)	(2)	(11)	(12)	(13)	(14)	(15)	(16)	(17)
1	Malingping	7.300	8.434	49.260	535.758	-	1.755	5.317
2	Wanasalam	7.605	3.868	839	15.044	-	236	182
3	Panggarangan	7.802	6.983	214.233	603	-	2.509	378
4	Cihara	4.183	6.800	692	649	-	1.304	179
5	Bayah	10.468	9.397	4.498	505.256	-	1.388	9.708
6	Cilograng	4.189	7.514	182	9.526	-	2.240	171
7	Cibeber	6.438	9.757	277.769	523.329	-	509	365
8	Cijaku	7.831	7.181	200.226	358	-	5.409	490
9	Cigemblong	6.015	6.686	103.650	745	-	5.596	113
10	Banjarsari	8.086	4.068	13.768	29.315	-	1.126	1.925
11	Cileles	9.607	7.285	1.298	39.926	-	1.754	83
12	Gunungkencana	8.501	6.010	15.213	1.107.930	-	1.599	523
13	Bojongmanik	7.149	5.481	104.745	321	1	1.060	315
14	Cirinten	5.433	3.404	28.563	1.103.791	1	2.459	3.456
15	Leuwidamar	12.335	7.038	747	86.289	5.079	16.184	2.246
16	Muncang	8.417	4.129	4.056	1.432.697	444	213	259
17	Sobang	6.236	5.620	98.903	29.450	83	38	131
18	Cipanas	11.165	7.420	7.936	1.914.708	4.035	287	480
19	Lebakgedong	5.974	6.630	4.770	1.247.799	89.520	197	1.864
20	Sajira	9.693	7.918	13.625	1.738.256	59.404	6.065	2.174
21	Cimarga	7.635	7.200	100	174.801	10	129	1.514
22	Cikurur	6.181	6.446	2.679	419.206	-	732	135
23	Warunggunung	8.171	9.260	661	53.558	234	14.914	44
24	Cibadak	6.526	8.320	455.176	542.135	-	468	6.490
25	Rangkasbitung	9980	96.88	45.020	534.762	11.365	10.464	126
26	Kalanganyar	8.919	6.275	2.604	8.283	-	667	919
27	Maja	6.333	7.618	297.391	737.855	-	8.580	125
28	Curugbitung	3.923	6.208	15.147	663.104	21.829	3.203	1.893
<b>Jumlah / Total</b>		<b>211.093</b>	<b>191.662</b>	<b>1.963.734</b>	<b>13.084.484</b>	<b>192.005</b>	<b>31.770</b>	<b>41.605</b>

Sumber: Dinas Peternakan Kabupaten Lebak  
Source : Livestock Official of Lebak Regency

Tabel  
Table

5.8.3

Produksi Daging Per Jenis Ternak (kg), 2017  
Meat Production by Type of Livestock (kg), 2017

No	Kecamatan District	Jenis Ternak / Kind of Cattle					
		Kerbau	Kuda	Sapi Potong	Sapi Perah	Domba	Kambing
		Buffalo	Horse	Cow	Milch Cow	Sheep	Goat
(1)	(2)	(3)	(4)	(5)	(6)	(7)	(8)
1	Januari January	138.12	-	32.230	-	328.750	137.311
2	Februari February	34.264	-	33.849	-	16.788	137.311
3	Maret March	39.585	-	32.068	-	18.150	16.434
4	April April	32.136	-	28.505	-	17.069	17.467
5	Mei May	30.859	-	28.505	-	16.208	14.903
6	Juni June	50.226	-	141.066	-	16.944	15.089
7	Juli July	27.454	-	30.448	-	20.374	16.832
8	Agustus August	139.398	-	44.377	-	19.559	18.877
9	September September	34.264	-	97.337	-	19.606	15.936
10	Oktober October	68.529	-	40.490	-	22.461	18.165
11	Nopember November	42.990	-	32.230	-	24.461	18.165
12	Desember December	46.182	-	98.633	-	29.112	18.613
<b>Jumlah / Total</b>		<b>684.008</b>	<b>-</b>	<b>644.271</b>	<b>-</b>	<b>549.290</b>	<b>320.276</b>

Sumber: Dinas Peternakan Kabupaten Lebak  
Source : Livestock Official of Lebak Regency

Lanjutan Tabel 5.8.3 / Continued Table 5.8.3

No	Kecamatan <i>District</i>	Jenis Ternak / <i>Kind of Cattle</i>				
		Ayam Buras <i>Chicken</i>	Ayam ras pedaging <i>Broiller</i>	Ayam ras petelur <i>Laying Hens</i>	Itik <i>Duck</i>	Itik Manila / Entog <i>manilla Duck</i>
(1)	(2)	(9)	(10)	(11)	(12)	(13)
1	Januari <i>January</i>	235.812	419.387	-	3.463	8.608
2	Februari <i>February</i>	184.224	363.162	-	4.743	8.017
3	Maret <i>March</i>	146.413	451.422	38.588	5.038	7.009
4	April <i>April</i>	123.274	315.647	-	1.435	2.192
5	Mei <i>May</i>	128.865	231.222	-	1.556	2.070
6	Juni <i>June</i>	125.963	526.194	-	1.349	2.609
7	Juli <i>July</i>	168.033	341.267	2.360	2.431	7.432
8	Agustus <i>August</i>	133.195	354.151	3.127	1.244	5.211
9	September <i>September</i>	158.467	305.509	18.602	1.311	5.568
10	Oktober <i>October</i>	122.651	729.210	2.041	1.591	3.823
11	Nopember <i>November</i>	113.744	401.312	455	1.143	2.750
12	Desember <i>December</i>	73.807	576.117	1.963	932	3.174
<b>Jumlah / Total</b>		<b>1.714.448</b>	<b>5.014.598</b>	<b>67.136</b>	<b>26.239</b>	<b>58.461</b>

Sumber: Dinas Peternakan Kabupaten Lebak  
Source : Livestock Official of Lebak Regency

**Tabel**  
**Table**                      **5.8.4**                      **Produksi Telur Per Jenis Ternak, 2017**  
**Eggs Production by Livestock, 2017**

No	Jenis Ternak	Produksi
(1)	Kind of Cattle	Production
(1)	(2)	(3)
1	Ayam Buras / <i>Chicken</i>	1.359.439
2	Ayam Ras Petelur / <i>Laying Hens</i>	1.244.179
3	Burung Puyuh / <i>Quail</i>	2.981
4	Itik / <i>Duck</i>	429.521
5	Itik Manila/Entog / <i>Manila Duck</i>	160.179
<b>Jumlah / Total</b>		<b>3.196.300</b>

Sumber: Dinas Peternakan Kabupaten Lebak

Source : *Livestock Official of Lebak Regency*



## LISTRIK DAN AIR BERSIH



LISTRIK

JUMLAH PELANGGAN LISTRIK SEBANYAK :  
362.462



LISTRIK

JUMLAH PEMAKAIAN LISTRIK SEBANYAK :  
232.230.266 KWH



LISTRIK

JUMALHA DAYA LISTRIK TERPASANG SEBANYAK :  
358.004.720 VA



LISTRIK

NILAI PENJUALAN LISTRIK SEBANYAK :  
RP. 472.598.847.062



GARDU LISTRIK

JUMLAH GARDU DISTRIBUSI SEBANYAK :  
2.187 BUAH



AIR

JUMLAH AIR YANG TERJUAL SEBANYAK :  
3.994.600 M3



AIR

NILAI AIR MINUM YANG TERJUAL SEBANYAK :  
RP. 23.879.943.545



AIR

JUMLAH PEKERJA TEKNIS DAN ADMINISTRSI PDAM 2017 SEBANYAK :  
177 ORANG



AIR

JUMLAH PELANGGAN AIR MINUM MENURUT JENIS KONSUMEN 2017 SEBANYAK :  
25.620 ORANG



AIR

VOLUME AIR MINUM YANG DIDISTRIBUSIKAN MENURUT JENIS KONSUMEN 2017 SEBANYAK :  
3.994.600





**Tabel** 6.1 **Statistik Listrik PLN Area Banten Selatan , 2017**  
**Table** 6.1 **Statistic of National South Banten Selatan , 2017**

No.	Uraian <i>Description</i>	Satuan / <i>Unit</i>	Jumlah / <i>Total</i>
(1)	(2)	(3)	(4)
I	IKHTISAR PENJUALAN TENAGA LISTRIK <i>Recapitulation of Electricity Sold Out</i>		
	1. Jumlah Pelanggan / <i>Number of Costumer</i>	konsumen	362.462
	2. Jumlah KWh Terjual / <i>Number of KWh Sold Out</i>	KWh	232.230.266
	3. Jumlah VA Tersambung / <i>Number of VA Continued</i>	VA	358.004.720
	4. Nilai KWh Terjual / <i>Value of KWh Sold Out</i>	Rp.	472.598.847.062
II	KEADAAN FISIK TERPASANG <i>Physical Conditioned Paired</i>		
	1. Panjang Route SUTM / <i>Length of Route SUTM</i>	Km	2.236
	2. Panjang Ruute SUTR / <i>Length of Route SUTR</i>	Km	3.321
	3. Jumlah Gardu Distribusi / <i>Number of Distribution Station</i>	Buah	2.187
	4. Jumlah PLTD / <i>Number of PLTD</i>	Buah	-
	5. Jumlah Daya Terpasang / <i>Number of Energy Paired</i>	KVA	169.550

Sumber: PLN Area Banten Selatan

Source : Lebak Branch Office of State South Banten Area



**Tabel 6.2.1 Nilai Produksi dan Biaya Faktor Produksi PDAM, 2017**  
**Table Production Value and Cost of Production's Factor for Local Waterwork, 2017**

No.	Uraian Description	Satuan / Unit	Jumlah / Total
(1)	(2)	(3)	(4)
	NILAI PRODUKSI		
I	PRODUCTION VALUE		
	1 Jumlah Air minum yang terjual <i>Number of Drinking Water Sold Out</i>	m3	3.994.600
	2 Nilai Air Minum Yang Terjual <i>Value of Drinking Water Sold Out</i>	Rp.	23.879.943.545
	3 Pendapatan Kotor Lainnya <i>Other Bruto Income</i>	Rp.	-
II	BIAYA FAKTOR PRODUKSI		
	COST OF PRODUCTION FACTOR		
	1 Pengeluaran Upah /Atau Gaji <i>Salary Expenditure</i>	Rp.	6.037.933.928
	2 Tenaga Listrik Yang Di Beli <i>Electric Power Bought</i>	Rp.	6.056.384.734
	3 Pemakaian Bahan Kimia <i>Chemical Material Used</i>	Rp.	1.617.718.875
	4 Pemakaian Bahan Bakar <i>Petroleum Used</i>	Rp.	42.290.000
	5 Pengeluaran Lainnya <i>Others Expenditure</i>	Rp.	12.313.530.866

Sumber: Kantor PDAM kabupaten Lebak

Source : Office of Local Waterwork in Lebak Regency

**Tabel** 6.2.2 **Jumlah Perusahaan Air Minum, kapasitas Produksi, Kapasitas Distribusi dan Produksi Air Minum menurut Sumber Air yang Dipakai di PDAM, 2015-2017**  
**Table** 6.2.2 **Number of Water Supply Enterprise, Production Capacity, Distribution Capacity, and Water Production by Water Resources, 2015-2017**

No.	Uraian Description	2015	2016	2017
(1)	(2)	(3)	(4)	(5)
1	Jumlah Perusahaan <i>Number of Company</i>	1	1	-
2	Jumlah Kapasitas Produksi Potensial ( liter/detik) <i>Number of Potential Production Capacity ( liter/second )</i>	360	420	505
3	Jumlah Kapasitas Produksi Efektif ( liter/detik ) <i>Number of Effective Production Capacity ( liter/second )</i>	206	307	-
4	Produksi Air ( m3 ) <i>Water Production ( m3 )</i>	649 700	6796 072	6.845.948
5	Distribusi Air ( m3 ) <i>Water Distribution ( m3 )</i>	5 820 015	3.826.495	5.831.111
6	Sumber Air <i>Water Resources</i>			
	a. Sungai / <i>River</i>	V	V	V
	b. Danau / <i>Lake</i>	-	-	-
	c. Mata Air / <i>Spring</i>	-	-	-
	d. Lainnya / <i>Others</i>	-	-	-

Sumber: Kantor PDAM kabupaten Lebak

Source : *Office of Local Waterwork in Lebak Regency*

Keterangan / *Notes* :

Cabang Rangkasbitung - Sungai Ciujung / *Rangkasbitung Branch - Ciujung River*

Cabang Malingping - Sungai Cilangkahan / *Malingping Branch - Cilangkahan River*

Cabang Sajira - Sungai Ciberang / *Sajira Branch - Ciberang River*

Cabang Warunggunung - Air Tanah Dalam / *Warunggunung Branch - Artesian*

**Tabel** 6.2.3 **Jumlah Pekerja Teknis dan Administrasi PDAM, 2015-2017**  
**Table** 6.2.3 **Number of Technical and Administration Worker of Local Waterwork, 2015-2017**

No.	Uraian	2015	2016	2017
	Description			
(1)	(2)	(3)	(4)	(5)
I	Jumlah Pekerja Teknik <i>Number of Technical Worker</i>			
	a. Sekolah Dasar <i>Primary School</i>	9	9	5
	b. Sekolah Lanjutan Tingkat Pertama <i>Junior High School</i>	5	5	8
	c. Sekolah Lanjutan Tingkat Atas <i>Senior High School</i>	51	54	62
	d. Akademi <i>Bachelor Degree</i>	4	4	6
	e. Universitas <i>University Graduate</i>	4	4	7
II	Jumlah Pekerja Administrasi <i>Number of Administration Worker</i>			
	a. Sekolah Dasar <i>Primary School</i>	1	1	2
	b. Sekolah Lanjutan Tingkat Pertama <i>Junior High School</i>	3	3	2
	c. Sekolah Lanjutan Tingkat Atas <i>Senior High School</i>	56	56	59
	d. Akademi <i>Bachelor Degree</i>	4	4	2
	e. Universitas <i>University Graduate</i>	23	23	24
	<b>Jumlah / Total</b>	<b>160</b>	<b>160</b>	<b>177</b>

Sumber: Kantor PDAM kabupaten Lebak

Source : Office of Local Waterwork in Lebak Regency

**Tabel** 6.2.4 **Jumlah pelanggan Air Minum menurut Jenis Konsumen, 2015-2017**  
**Table** *Number of Water Costumer by Type of Consumer Group, 2015-2017*

No.	Uraian	2015	2016	2017
	Description			
(1)	(2)	(3)	(4)	(5)
1	RUMAH TANGGA	20.728	21.928	24.721
2	NIAGA/PERDAGANGAN DAN INDUSTRI	360	335	314
3	BADAN SOSIAL	348	345	370
4	UMUM	-	-	-
5	INSTANSI PEMERINTAH	184	190	215
6	LAINNYA (Terminal Air)	0	0	0
<b>Jumlah / Total</b>		<b>21.620</b>	<b>22.798</b>	<b>25.620</b>

Sumber: Kantor PDAM kabupaten Lebak

Source : Office of Local Waterwork in Lebak Regency

**Tabel** 6.2.5 **Volume Air Minum yang Didistribusikan menurut Jenis Konsumen, 2015-2017**  
**Table** 6.2.5 **Volume of Water Distributed by Type of Consumer Group, 2015-2017**

No.	Uraian	2015	2016	2017
	Description			
(1)	(2)	(3)	(4)	(5)
1	RUMAH TANGGA	3 608 782	3.576.437	3.742.626
2	NIAGA/PERDAGANGAN DAN INDUSTRI	59 584	53.785	49.883
3	BADAN SOSIAL	85 318	87.341	96.252
4	UMUM	-	-	-
5	INSTANSI PEMERINTAH	117 674	108.932	105.839
6	LAINNYA (Terminal Air)	0	0	0
<b>Jumlah / Total</b>		<b>3 871 358</b>	<b>3.826.495</b>	<b>3.994.600</b>

Sumber: Kantor PDAM kabupaten Lebak

Source : Office of Local Waterwork in Lebak Regency

**Tabel** 6.2.6 **Nilai Air Minum yang Didistribusikan menurut Jenis Konsumen, 2015-2017**  
**Table** 6.2.6 **Value of Water Distributed by Type of Consumer Group, 2015-2017**

No.	Uraian Description	2015	2016	2017
(1)	(2)	(3)	(4)	(5)
1	RUMAH TANGGA	16.688.831.360	21.119.535.655	21.900.818.630
2	NIAGA/PERDAGANGAN DAN INDUSTRI	613.452.060	724.440.480	661.114.130
3	BADAN SOSIAL	212.819.880	243.617.155	266.783.130
4	UMUM	-	-	-
5	INSTANSI PEMERINTAH	837.607.470	1.080.462.020	1.050.274.905
6	LAINNYA (Terminal Air)	0	2.026.450	922.750
<b>Jumlah / Total</b>		<b>18.352.710.770</b>	<b>23.170.081.760</b>	<b>23.879.943.545</b>

Sumber: Kantor PDAM kabupaten Lebak

Source : Office of Local Waterwork in Lebak Regency

**Tabel** 6.3.7 **Jumlah Pelanggan PDAM menurut Golongan Tarip, 2017**  
**Table** 6.3.7 **Number of Customers of Local Waterwork by Kind of Tarif, 2017**

No.	Uraian <i>Description</i>	Sosial Khusus <i>Social Special</i>	Sosial Umum <i>Publik Social</i>	Rumah tangga <i>Household</i>	Instansi Pemerintah <i>Government Instution</i>
(1)	(2)	(3)	(4)	(5)	(6)
1	Malingping	-	56	1.750	31
2	Wanasalam	-	6	2.886	5
3	Panggarangan	-	-	-	-
4	Cihara	-	-	-	-
5	Bayah	-	23	1.922	16
6	Cilograng	-	7	458	11
7	Cibeber	-	19	447	22
8	Cijaku	-	-	-	-
9	Cigemblong	-	-	-	-
10	Banjarsari	-	-	-	-
11	Cileles	-	-	-	-
12	Gunungkencana	-	-	-	-
13	Bojongmanik	-	-	-	-
14	Cirinten	-	-	-	-
15	Leuwidamar	-	8	1.117	16
16	Muncang	-	7	623	10
17	Sobang	-	-	-	-
18	Cipanas	-	38	900	13
19	Lebakgdong	-	-	-	-
20	Sajira	-	20	831	5
21	Cimarga	-	-	-	-
22	Cikukur	-	-	-	-
23	Warunggunung	-	3	282	-
24	Cibadak	-	5	1.185	1
25	Rangkasbitung	-	153	9.219	79
26	Kalanganyar	-	25	1.823	6
27	Maja	-	-	1.728	-
28	Curugbitung	-	-	-	-
<b>Jumlah / Total</b>		-	<b>370</b>	<b>24.721</b>	<b>215</b>

Sumber: Kantor PDAM kabupaten Lebak

Source : Office of Local Waterwork in Lebak Regency

Lanjutan Tabel / *Continued Table 6.3.7*

No	Uraian	Niaga Kecil	Niaga Besar	Industri Kecil	Industri Besar
	<i>Description</i>	<i>Small Scale Business</i>	<i>Large Scale</i>	<i>Small Scale Industry</i>	<i>Large Scale Industry</i>
(1)	(2)	(7)	(8)	(9)	(10)
1	Malingping	24	2	-	-
2	Wanasalam	1	-	-	-
3	Panggarangan	-	-	-	-
4	Cihara	-	-	-	-
5	Bayah	8	-	-	-
6	Cilograng	-	-	-	-
7	Cibeber	1	-	-	-
8	Cijaku	-	-	-	-
9	Cigemblong	-	-	-	-
10	Banjarsari	-	-	-	-
11	Cileles	-	-	-	-
12	Gunungkencana	-	-	-	-
13	Bojongmanik	-	-	-	-
14	Cirinten	-	-	-	-
15	Leuwidamar	-	-	-	-
16	Muncang	1	-	-	-
17	Sobang	-	-	-	-
18	Cipanas	7	2	-	-
19	Lebakgdong	-	-	-	-
20	Sajira	-	-	-	-
21	Cimarga	-	-	-	-
22	Cikulur	-	-	-	-
23	Warunggunung	-	-	-	-
24	Cibadak	9	-	-	1
25	Rangkasbitung	242	11	1	-
26	Kalanganyar	4	-	-	-
27	Maja	-	-	-	-
28	Curugbitung	-	-	-	-
<b>Jumlah / Total</b>		<b>297</b>	<b>15</b>	<b>1</b>	<b>1</b>

Sumber: Kantor PDAM kabupaten Lebak

Source : *Office of Local Waterwork in Lebak Regency*





**SIUP = 368**

**TDUP = 25**

**PERKEMBANGAN PENERBITAN SIUP  
DAN TDUP 2017**

**PERKEMBANGAN PENERBITAN  
TANDA DAFTAR PERUSAHAAN 2017**

**407**

**712**

**BANYAKNYA PENERBITAN SIUP/TDUP,  
TANDA DAFTAR PERUSAHAAN (TDP) DAN  
TANDA DAFTAR GUDANG (TDG), 2017**

**JUMLAH PERUSAHAAN DAN TENAGA KERJA  
MENURUT SUBSEKTOR INDUSTRI  
DI KABUPATEN LEBAK 2016**

**1.681**

**36.673**





<b>Tabel</b>		<b>Daftar Penerimaan Biaya Administrasi Retribusi Perusahaan Wajib SIGA/SITU, 2016*</b>
<b>Table</b>	7.1.1	<b>List of Received Company Administration Fee Retribution "SIGA/SITU", 2016*</b>

No.	Bulan Month	PT	CV		PO	Badan Usaha Lain Others	Jumlah Total
		Limited Company	Kopera si Coopera tive	Limited Partner ship			
(1)	(2)	(3)	(4)	(5)	(6)	(7)	(8)
1	Januari January	2/6	-1	-/26	8/4	-	10/37
2	Februari February	2/13	-	1/37	6/4	-	9/54
3	Maret March	-/9	-	3/15	1/17	-	4/31
4	April April	1/6	-1	-/17	10/9	-	11/33
5	Mei May	7/7	-1	1/15	3/3	-	11/26
6	Juni June	3/7	-1	-/15	7/3	-	10/26
7	Juli July	1/2	-	-/3	3/2	-	4/7
8	Agustus August	1/7	-/	-/17	20/4	-	21/28
9	September September	-/9	-	1/18	2/7	-	3/34
10	Oktober October	2/8	-1	-/9	7/5	-	9/23
11	Nopember November	3/13	-	1/13	4/3	-	8/29
12	Desember December	2/13	-	-/22	4/2	-	6/37
<b>Jumlah / Total</b>							<b>106/365</b>

Sumber: BPMPPPT Kabupaten Lebak

Source : BPMPPPT Affair of Lebak Regency

\*Data 2017 Tidak Tersedia

## Tabel

## 7.1.2 Perkembangan Penerbitan SIUP dan TDUP, 2016-2017

## Table

## Progress for SIUP and TDUP Publications, 2016-2017

No. (1)	Bulan Month (2)	2016 (3)		2017 (4)	
		SIUP	TDUP/SIUK	SIUP	TDUP/SIUK
1	Januari January	81	4	-	-
2	Februari February	67	3	-	-
3	Maret March	60	5	73	1
4	April April	44	3	31	0
5	Mei May	45	3	23	3
6	Juni June	31	0	13	4
7	Juli July	13	2	15	2
8	Agustus August	41	0	31	1
9	September September	40	2	24	2
10	Oktober October	55	3	24	-
11	Nopember November	38	4	24	1
12	Desember December	28	6	27	-
<b>Jumlah / Total</b>		<b>543</b>	<b>35</b>	<b>368</b>	<b>25</b>

Sumber: BPMPT Kabupaten Lebak

Source : BPMPT Affair of Lebak Regency

**Tabel** 7.1.3 **Penerbitan Tanda Daftar Perusahaan, 2017**  
**Table** **Publications of List Sign Company, 2017**

No.	Bulan Month	PT		CV		PO	Badan Usaha Lain Others	Jumlah Total
		Limited Company	Koperasi Cooperative	Limited Partnership				
(1)	(2)	(3)	(4)	(5)	(6)	(7)	(8)	
1	Januari January	-	-	-	-	-	-	
2	Februari February	-	-	-	-	-	-	
3	Maret March	17	2	54	9	1	83	
4	April April	9	-	18	8	-	35	
5	Mei May	16	1	13	9	-	39	
6	Juni June	15	1	4	6	-	36	
7	Juli July	6	-	9	7	-	22	
8	Agustus August	8	-	17	9	-	34	
9	September September	36	-	13	9	-	58	
10	Oktober October	11	-	13	6	-	30	
11	Nopember November	14	-	13	7	-	34	
12	Desember December	21	-	19	6	-	46	
<b>Jumlah / Total</b>		<b>153</b>	<b>4</b>	<b>173</b>	<b>76</b>	<b>1</b>	<b>407</b>	

Sumber: BPMPT Kabupaten Lebak  
 Source : BPMPT Affair of Lebak Regency

**Tabel** 7.1.4 **Perkembangan Penerbitan Tanda Daftar Perusahaan, 2015-2017**  
**Table** **Progress for Publication of List Sign Company (TDP), 2015-2017**

No.	Bulan Month	2015	2016	2017
(1)	(2)	(3)	(4)	(5)
1	Januari January	27	41	0
2	Februari February	16	62	0
3	Maret March	19	38	83
4	April April	19	38	35
5	Mei May	15	34	39
6	Juni June	16	30	26
7	Juli July	5	13	22
8	Agustus August	14	46	34
9	September September	17	50	58
10	Oktober October	14	62	30
11	Nopember November	14	34	34
12	Desember December	10	43	46
<b>Jumlah / Total</b>		<b>186</b>	<b>491</b>	<b>407</b>

Sumber: BPMPPPT Kabupaten Lebak

Source : BPMPPPT Affair of Lebak Regency

Tabel

7.1.5

Banyaknya Penerbitan SIUP/TDUP, Tanda Daftar Perusahaan (TDP) dan Tanda Daftar Gudang (TDG), 2017

Table

Number of SIUP/TDUP, TDP and TDG Publications, 2017

No.	Penerbitan	2014	2015	2016	2017
(1)	(2)	(3)	(4)	(5)	(6)
1	SIUP	547	547	370	285
2	TDUP	35	35	25	14
3	TDG (Gudang)	21	21	16	7
4	TDP	658	658	329	406
	1. PT / Limited Company	100	100	107	153
	2. Koperasi / Cooperative	16	16	7	3
	3. CV / Limited Partnership	213	213	215	173
	4. Firma / Firm	-	-	-	-
	5. PO	325	325	-	76
	6. Badan Usaha Lain / Others	4	4	0	1
	<b>Jumlah / Total</b>	<b>1.261</b>	<b>1.261</b>	<b>740</b>	<b>712</b>

Sumber: BPMPPT Kabupaten Lebak

Source : BPMPPT Affair of Lebak Regency



<b>Tabel</b>	7.2	<b>Jumlah Perusahaan dan Tenaga Kerja Menurut Subsektor Industri di Kabupaten Lebak, 2016*</b>
<b>Table</b>		<b>Number of Establishment and Workers Engaged by Subsector in Lebak Regency, 2016*</b>

No.	Subsektor Industri <i>subsector of Industry</i>	Jumlah Perusahaan <i>Total</i> <i>of Company</i>	Jumlah Tenaga Kerja <i>Labour</i>
(1)	(2)	(3)	(4)
1	Industri Makanan dan Minuman	7.515	16.011
2	Industri pakaian jadi, tekstil dan barang dari kulit	170	244
3	Industri kayu, barang dari kayu dan perabot rumahtangga	6.015	11.764
4	Industri kimia, minyak bumi, batu bara, karet dan plastic	105	315
5	Industri barang galian bukan logam	224	155
6	Industri barang dari logam	144	262
7	Industri Pengolahan lainnya	2.208	7.922
<b>Jumlah / Total</b>		<b>16.381</b>	<b>36.673</b>

Sumber: Dinas Perindustrian, Perdagangan dan Pasar Kabupaten Lebak

Source : *Lebak Local Government Office for Market, Trade and Industrial Services*

\*Data 2017 Tidak Masuk

**Tabel** 7.3 **Perkembangan Persediaan Pangan / Beras Subdivre Lebak, 2017**  
**Table** 7.3 **Rice Stock in Lebak Regency, 2017**

No.	Bulan Month	Stok Awal Pre Stock	Pemasukan Input	Stok Dikuasai Stock Controlled	Pengeluaran Output	Stok Akhir Final Stock
(1)	(2)	(3)	(4)	(5)	(6)	(7)
1	Januari January	7.465.261.40	241.300.00	7.706.561.40	1.340.00	7.705.221.40
2	Februari February	7.705.221.40	-	7.705.221.40	56.310.00	7.648.911.40
3	Maret March	7.648.911.40	3.381.050.00	11.029.961.40	129.170.00	10.900.791.40
4	April April	10.900.791.40	6.505.000.00	17.405.791.40	5.365.170.00	12.040.621.40
5	Mei May	12.040.621.40	6.749.050.00	18.789.671.40	9.647.375.00	9.142.296.40
6	Juni June	9.142.296.40	5.981.700.00	15.123.996.40	8.297.240.00	6.826.756.40
7	Juli July	6.826.756.40	7.108.365.00	13.935.121.40	7.557.200.00	6.377.921.40
8	Agustus August	6.377.921.40	3.642.765.00	10.020.686.40	4.815.125.00	5.205.561.40
9	September September	5.205.561.40	626.670.00	5.832.231.40	3.590.328.00	1.881.903.40
10	Oktober October	1.881.903.40	3.792.110.60	5.674.014.00	4.283.284.00	1.390.730.00
11	Nopember November	1.390.730.00	7.662.206.00	9.052.936.00	7.985.886.00	1.067.050.00
12	Desember December	1.067.050.00	4.705.026.00	5.772.076.00	3.354.934.00	2.417.142.00

Sumber: Bulog Subdrive Banten Wilayah Lebak



Source : Logistic Official Of Banten Lebak Regency




# BAB 8 PARIWISATA



## Jumlah Wisatawan Nusantara yang Berkunjung ke Obyek Wisata, 2017



## Jumlah Wisatawan Mancanegara yang Berkunjung ke Obyek Wisata 2017





**Tabel** 8.1.1 **Jumlah Wisatawan Nusantara yang Berkunjung ke Obyek Wisata, 2017**  
**Table** 8.1.1 **Number of Domestic Tourist who Pay a Visit to Tourism Object, 2017**

No.	Bulan Month	Baduy	Binuangeun	Bagedur	Kebun The Cikuya	Cibobos
(1)	(2)	(3)	(4)	(5)	(6)	(7)
1	Januari <i>January</i>	788	580	43212	508	377
2	Februari <i>February</i>	442	252	2322	1.334	257
3	Maret <i>March</i>	201	177	2256	1.605	328
4	April <i>April</i>	8172	325	1992	1.002	378
5	Mei <i>May</i>	662	509	545	827	422
6	Juni <i>June</i>	875	2335	36230	3.221	1128
7	Juli <i>July</i>	501	2143	22476	1.541	1016
8	Agustus <i>August</i>	658	702	987	982	535
9	September <i>September</i>	1289	652	864	758	618
10	Oktober <i>October</i>	1560	543	1856	816	478
11	Nopember <i>November</i>	1657	312	1683	713	310
12	Desember <i>December</i>	2363	652	10825	700	350
<b>Jumlah / Total</b>		<b>19.374</b>	<b>9.193</b>	<b>125.283</b>	<b>14.007</b>	<b>6.210</b>

Sumber: Dinas Pariwisata Kabupaten Lebak

Source : Tourism Service of Lebak Regency

Lanjutan Tabel / Continued Table 8.1.1

No.	Bulan Month	Wisata Hutan Meranti TNGHS	Pemandian Air Panas (Tirta Lebak Buana)	Sawarna	Geo Wisata Ex- Antam	Pantai Cibareno
(1)	(2)	(3)	(4)	(5)	(6)	(7)
1	Januari January	480	5.946	79.358	355	449
2	Februari February	174	4.177	2.366	23	876
3	Maret March	94	3.567	1.849	17	221
4	April April	172	4.835	2.338	67	375
5	Mei May	218	4.655	3.397	108	235
6	Juni June	753	10.083	70.647	369	2.309
7	Juli July	479	9.089	44.232	402	1.013
8	Agustus August	340	3.411	7.292	397	971
9	September September	456	4.718	6.186	313	863
10	Oktober October	234	3.880	4.984	298	820
11	Nopember November	575	3.204	4.818	287	712
12	Desember December	3.026	5.378	45.164	282	810
<b>Jumlah / Total</b>		<b>7.001</b>	<b>62.943</b>	<b>269.631</b>	<b>2.918</b>	<b>9.654</b>

Sumber: Dinas Pariwisata Kabupaten Lebak  
Source : Tourism Service of Lebak Regency

**Tabel** 8.1.2 **Jumlah Wisatawan Mancanegara yang Berkunjung ke Obyek Wisata 2017**  
**Table** 8.1.2 **Number of International Tourist who Pay a Visit to Tourism Object 2017**

No.	Bulan Month	Baduy	Binuangeun	Bagedur	Kebun The Cikuya	Cibobos
(1)	(2)	(3)	(4)	(5)	(6)	(7)
1	Januari January	9	3	18	11	2
2	Februari February	2	2	11	4	-
3	Maret March	6	2	4	16	-
4	April April	122	4	2	8	2
5	Mei May	8	-	-	5	3
6	Juni June	12	-	-	18	2
7	Juli July	15	-	-	4	4
8	Agustus August	6	-	-	5	-
9	September September	7	-	-	6	-
10	Oktober October	8	-	-	4	-
11	Nopember November	6	-	-	3	-
12	Desember December	5	-	-	-	-
<b>Jumlah / Total</b>		<b>206</b>	<b>11</b>	<b>35</b>	<b>84</b>	<b>13</b>

Sumber: Dinas Pariwisata Kabupaten Lebak

Source : Tourism Service of Lebak Regency



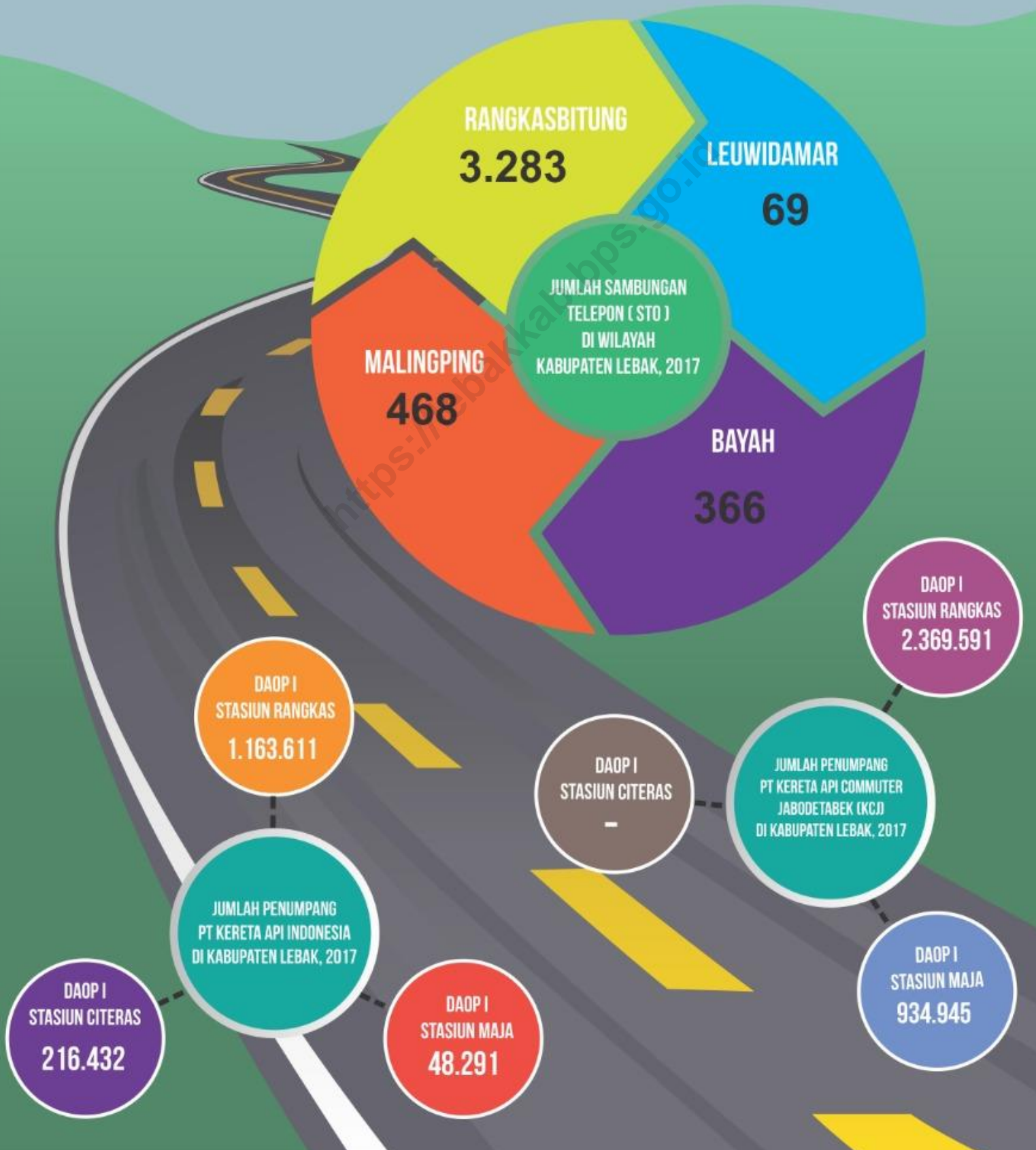
Lanjutan Tabel / Continued Table 8.1.2

No.	Bulan Month	Wisata Hutan Meranti TNGHS	Pemandian Air Panas (Tirta Lebak Buana)	Sawarna	Geo Wisata Ex- Antam	Pantai Cibareno
(1)	(2)	(3)	(4)	(5)	(6)	(7)
1	Januari <i>January</i>	-	-	102	1	23
2	Februari <i>February</i>	-	-	35	2	17
3	Maret <i>March</i>	-	-	26	-	9
4	April <i>April</i>	-	-	45	4	28
5	Mei <i>May</i>	-	-	128	-	-
6	Juni <i>June</i>	-	-	44	2	-
7	Juli <i>July</i>	-	-	8	2	-
8	Agustus <i>August</i>	-	-	20	-	-
9	September <i>September</i>	4	-	8	-	-
10	Oktober <i>October</i>	-	-	706	-	-
11	Nopember <i>November</i>	4	-	99	-	-
12	Desember <i>December</i>	4	-	20	-	-
<b>Jumlah / Total</b>		<b>12</b>	<b>-</b>	<b>1.241</b>	<b>11</b>	<b>77</b>

Sumber: Dinas Pariwisata Kabupaten Lebak  
 Source : Tourism Service of Lebak Regency

# BAB 9

## TRANSPORTASI DAN KOMUNIKASI





**Tabel**  
**Table** 9.1.1 **Daftar Kondisi Jalan, 2017**  
**List of Road Condition, 2017**

No.	Nama Ruas Jalan Name of Road	Panjang Ruas Jalan / Length of Road ( km )	Panjang Tiap Kondisi / Long by Condition ( Km )			
			Baik Good	Rusak Ringan Light Damaged	Rusak Sedang Moderate Damaged	Rusak Berat Heavy Damaged
(1)	(2)	(3)	(4)	(5)	(6)	(7)
1	JALAN LUAR KOTA					
1	Rangkasbitung - Kolelet	5,30	3,00	1,50	0,80	
2	Rangkasbitung - Leuwidamar	21,20	16,32	4,30	0,58	
3	Leuwidamar - Gajrug	30,40	25,01	5,39		
4	Sampay - Gunungkencana	45,20	40,60	3,60		1,00
5	Gunungkencana - Malingping	29,90	26,80	2,00		1,10
6	Gunungkencana - Banjarsari	10,50	7,50	1,10		1,90
7	Gunungkencana - Cirinten	13,70	12,58	1,12		
8	Lebaksiuh - Pasarkupa	12,00	6,57	5,43		
9	Leuwidamar - Cirinten	22,40	19,94	2,46		
10	Cirinten - Pasarkupa	20,50	4,79	15,71		
11	Rangkasbitung - Sajir	26,90	25,60			1,30
12	Jambubol - Muaradua	1,80	1,80			
13	Sajira - Kalawijo	8,00	4,90	3,10		
14	Somang - Simpang	5,80	4,40	1,40		
15	Kopi - Sangiang	20,20	16,20	4,00		
16	Sempureun - Tanjung	5,80	2,70	3,10		
17	Aweh - Mekarjaya	4,20	2,30	1,90		
18	Palayangan - Cikapek	18,80	9,80	-		9,00
19	Leuwijaksi - Gununganten	6,20	0,50	3,90		1,80
20	Cibadak - Padasuka	6,10	3,90	2,20	-	-
21	Pasirjati - Cibadak	7,00	3,00	1,80	2,20	-
22	Warunggunung - Pasarkeong	5,10	2,90	0,70	-	1,50
23	Ciminyak - Sobang (Cilebang)	26,00	9,70	11,80		4,50
24	Cimerak - Simpang Pasireurih	9,00	1,40	4,72		2,88
25	Sobang (Cilebang) - Cigemblong	25,20	17,44	7,20		0,56
26	Bantarjaya - Muncang	20,50	13,53	5,50		1,47
27	Cibungur (Sabagi) - Sindangwangi	21,70	16,72	2,80		2,18
28	Cibayawak - Ciawi	20,50	19,30	0,70		0,50
29	Cikatomas - Tegallumbu	16,00	9,35	2,90	3,10	0,65
30	Pasirkuray - Cisitu	10,00	6,50	1,00		2,50
31	Kerta - Pasirbuntu	6,60	3,50	0,60	0,20	2,30
32	Cimampang - Cisero	22,50	3,50	10,05	4,50	4,45

Sumber: Dinas Bina Marga Kabupaten Lebak

Source : Bina Marga Official of Lebak Regency

Lanjutan Tabel / Continued Table 9.1.1

No.	Nama Ruas Jalan Name of Road	Panjang Ruas Jalan Length of Road ( km )	Panjang Tiap Kondisi / Long by Condition ( km )				
			Baik	Rusak Ringan	Rusak Sedang	Rusak Berat	
			Good	Light Damaged	Moderate Damaged	Heavy Damaged	
(1)	(2)	(3)	(4)	(5)	(6)	(7)	
33	Malingping	- Citeureup	5,00	0,50	0,30	0,20	4,00
34	Lingk.Binuangeun	- Tanjungpanto	6,00	1,3	0,97	2,90	0,83
35	Cihara	- Sukahujan	9,00	0,20	3,40	4,10	1,30
36	Sukahujan	- Cigemblong	18,00	4,10	5,96	7,60	0,34
37	Pasarkupa	- Simpang Cibarengkok	25,00	12,60	7,55		4,85
38	Situregen	- Gununggede	19,50	3,50	5,60	5,50	4,90
39	Bolang	- Wanasalam	15,00	3,50	4,70	6,40	0,40
40	Bejod	- Katapang	8,00	1,10	2,60	4,00	0,30
41	Keboncau	- Kumpay	12,50	5,90	6,45		0,15
42	Cipariama	- Kumpay	5,00	2,40	2,10		0,50
43	Kopi	- Bojongdatar	4,00	4,00			
44	Kadubana	- Picung	13,50	6,30	7,00		0,20
45	Cileles	- Posko	15,20	5,90	7,70		1,60
46	Simpang	- Ciboleger	7,80	0,66	7,14		
47	Ciboleger	- Gardu	8,90	0,90	5,52	2,30	0,18
48	Gardubatok	- Candi	7,80	3,20	4,60		
49	Gedong	- Sekarwangi	10,00	4,70	3,60	0,70	1,00
50	Pasirkacapi	- Curugbitung	10,50	10,50			
51	Curugbitung	- Cokel	4,50	2,34	0,00	0,00	2,16
52	Kadubitung	- Bujal	17,00	0,80	6,60	5,50	4,10
53	Pasirkutu	- Jagabaya	10,35	2,20	4,70	3,45	0,00
54	Pasirbedil	- Cilengsir	4,50	1,80	2,10	0,60	0,00
55	Gunungkendeng	- Kerta	14,50	2,00	7,22	1,70	3,58
56	Cibuah	- Mogana (Bts PndgIng)	8,00	0,60	4,10	1,90	1,40
57	Sumurbandung	- Sukaharja	3,50	0,30	1,60	1,40	0,20
58	Cigoong	- Cilisung	5,00	2,40			2,60
59	Guradog	- Hamberang	3,40	1,60	1,43		0,37
60	Beyeh	- Simpang	3,45	3,38	0,07		0,00
61	Rumbut	- Cibadak	4,00	0,40	0,60	2,80	0,20
62	Tajur	- Bojongleles	2,00	1,31	0,00	0,00	0,69
63	Lembursawah	- Nameng	4,50	0,70	1,70	0,90	1,20

Sumber: Dinas Bina Marga Kabupaten Lebak

Source : Bina Marga Official of Lebak Regency

**Tabel** 9.1.2 **Daftar Kondisi Jalan Dalam Kota Rangkasbitung, 2017**  
**Table** 9.1.2 **List of Road Condition in Rangkasbitung City, 2017**

No.	Nama Ruas Jalan <i>Name of Road</i>	Panjang Ruas Jalan / <i>Length of Road</i>	Panjang Tiap Kondisi / <i>Long by Condition ( km )</i>			
			Baik	Rusak Ringan	Rusak Sedang	Rusak Berat
			<i>Good</i>	<i>Light Damaged</i>	<i>Moderate Damaged</i>	<i>Heavy Damaged</i>
(1)	(2)	(3)	(4)	(5)	(6)	(7)
II.	JALAN DALAM KOTA					
II.1	KOTA RANGKASBITUNG					
1	KRT Hardiwinangun	1,20	1,20	-	-	-
2	Sultan Ageng Tirtayasa	0,30	0,30	-	-	-
3	Multatuli	1,20	1,20	-	-	-
4	Kitarung	0,40	0,40	-	-	-
5	Kimaklum	0,20	0,20	-	-	-
6	KH. Syam'un	0,20	0,20	-	-	-
7	Sunan Bonang	0,20	0,20	-	-	-
8	KH Wasid 1	0,30	0,30	-	-	-
9	KH Wasid 2	0,10	0,10	-	-	-
10	Patih Derus	0,20	0,20	-	-	-
11	Letnan Muharam	0,20	0,20	-	-	-
12	R. Muryani Nataatmadja	0,50	0,40	0,10	-	-
13	H.M. Iko Djatmiko	0,60	0,60	-	-	-
14	Maulana Yusuf	1,50	0,40	0,10	1,00	-
15	Abdi Negara	0,50	0,50	-	-	-
16	Kaum	0,20	0,20	-	-	-
17	KH. Mansyur	0,30	0,30	-	-	-
18	KH Moch. Hasanudin	0,40	0,40	-	-	-
19	KH Atim	0,30	0,30	-	-	-
20	Ade Irma Suryani	0,20	0,20	-	-	-
21	Stasiun	0,15	0,05	0,10	-	-
22	Ir. H. Juanda	1,60	1,60	-	-	-
23	Bakti Manunggal	1,40	1,10	0,30	-	-
23	KH. Hasan Muchtar	0,25	0,25	-	-	-

Sumber: Dinas Bina Marga Kabupaten Lebak  
 Source : Bina Marga Official of Lebak Regency

Lanjutan Tabel / Continued Table 9.1.2

No.	Nama Ruas Jalan <i>Name of Road</i>	Panjang Ruas Jalan / <i>Length of Road</i>	Panjang Tiap Kondisi / <i>Long by Condition ( km )</i>			
			Baik	Rusak Ringan	Rusak Sedang	Rusak Berat
			<i>Good</i>	<i>Light Damaged</i>	<i>Moderate Damaged</i>	<i>Heavy Damaged</i>
(1)	(2)	(3)	(4)	(5)	(6)	(7)
II.1	KOTA RANGKASBITUNG					
25	Mayor Jamal Alim	1,10	1,00	0,10	-	-
26	LRE Martadinata	1,65	1,35	0,30	-	-
27	Beringin	0,80	0,15	-	-	0,65
28	R. Kuncorojakti	1,00	1,00	-	-	-
29	Arief Rahman Hakim	2,10	2,00	0,10	-	-
30	R. Denda Kusumah	0,80	0,80	-	-	-
31	KH Moch. Harun	0,50	-	0,10	-	0,40
32	Syeh Nawawi	1,25	1,25	-	-	-
33	Laskar Ampera	0,50	0,50	-	-	-
34	Maulana Hasanudin	2,10	2,10	-	-	-
35	KH. Moch. Idrus	1,10	0,75	0,35	-	-
36	TB Moch. Hasyim	1,50	1,00	0,50	-	-
37	Veteran	0,15	0,15	-	-	-
38	Bayangkara	0,30	0,30	-	-	-
39	M.A Salmun	0,20	0,20	-	-	-
40	Lingkar Selatan Stasiun	0,50	0,40	0,10	-	-
41	Sunan Giri	0,45	0,45	-	-	-
42	R.A Kartini	0,40	0,40	-	-	-
43	Holand Sukadiningrat	0,50	0,50	-	-	-
44	Kota Baru	0,50	0,50	-	-	-
45	Djaja Rukmantara	0,50	0,50	-	-	-
46	Penghulu KH Adra'i	0,20	0,20	-	-	-
47	TB Suryaatmaja	1,50	1,50	-	-	-
48	R. Bidin Suryaatmaja	0,80	0,80	-	-	-
49	Kapugeran	0,30	0,30	-	-	-
50	H. Samaya	0,70	0,70	-	-	-
51	Dewi Sartika	0,25	0,25	-	-	-
52	Kihajar Dewantoro	0,75	0,75	-	-	-
53	Budi Utomo	0,80	0,80	-	-	-
54	Siliwangi	4,00	2,50	1,00	0,50	-
55	TB. Hasan	2,10	2,00	0,10	-	-
56	KH Abdul Latif	0,75	0,75	-	-	-
57	Langlang Buana	3,00	2,80	0,20	-	-
58	Lingkungan Kaum (Alun-alun Malingping)	0,70	0,70	-	-	-
59	Lebak Jaha	0,50	-	0,50	-	-
60	Stasiun Maja	0,11	0,11	-	-	-
61	Jalan Lingkungan Pasar Maja 1	0,15	-	0,15	-	-
62	Jalan Lingkungan Pasar Maja 2	0,15	-	0,15	-	-
63	Lingkungan Alun-alun Maja	0,50	0,50	-	-	-

Sumber: Dinas Bina Marga Kabupaten Lebak  
Source : Bina Marga Official of Lebak Regency

**Tabel** 9.2.1 **Jumlah Penumpang PT Kereta Api Indonesia di Kabupaten Lebak, 2017**  
**Table** 9.2.1 **Number of Passenger Transportation of Railway on Lebak Regency, 2017**

No.	Bulan Month	Daop I Stasiun Rangkas Daop I Station of Rangkas	Daop I Stasiun Citeras Daop I Station of Citeras	Daop I Stasiun Maja Daop I Station of Maja
(1)	(2)	(3)	(4)	(5)
1	Januari January	203.163	-	17.050
2	Februari February	166.746	-	15.128
3	Maret March	189.099	-	16.113
4	April April	55.490	20.325	-
5	Mei May	67.010	24.170	-
6	Juni June	71.385	29.290	-
7	Juli July	78.534	23.755	-
8	Agustus August	56.491	22.131	-
9	September September	63.256	23.433	-
10	Oktober October	64.692	25.233	-
11	Nopember November	60.304	22.544	-
12	Desember December	87.441	25.672	-
<b>Jumlah / Total</b>		<b>1.163.611</b>	<b>216.432</b>	<b>48.291</b>

Sumber: PT Kereta Api Indonesia DAOP I Stasiun Rangkas, DAOP I Citeras, DAOP I Maja  
 Source : Rangkas, Citeras and Maja Station of Indonesian Railway Company



**Tabel** 9.2.2 **Jumlah Penumpang PT Kereta Api Commuter Jabodetabek (KCJ) di Kabupaten Lebak, 2017**  
**Table** 9.2.2 **Number of Passenger Public Transportation of Commuter Jabodetabek on Lebak Regency, 2017**

No.	Bulan Month	Daop I Stasiun Rangkas Daop I Station of Rangkas	Daop I Stasiun Citeras Daop I Station of Citeras	Daop I Stasiun Maja Daop I Station of Maja
(1)	(2)	(3)	(4)	(5)
1	Januari January	-	-	62.911
2	Februari February	-	-	49.256
3	Maret March	-	-	58.278
4	April April	251.518	-	78.486
5	Mei May	285.905	-	88.385
6	Juni June	257.080	-	90.482
7	Juli July	296.996	-	86.366
8	Agustus August	227.535	-	78.724
9	September September	266.118	-	82.092
10	Oktober October	255.467	-	85.330
11	Nopember November	233.011	-	82.865
12	Desember December	295.961	-	91.788
<b>Jumlah / Total</b>		<b>2.369.591</b>	<b>-</b>	<b>934.945</b>

Sumber: PT Kereta Api Indonesia DAOP I Stasiun Rangkas, DAOP I Citeras, DAOP I Maja  
 Source : Rangkas, Citeras and Maja Station of Indonesian Railway Company

Tabel

9.3

Banyaknya Kiriman Surat Pos menurut Jenis Kiriman Dalam Negeri dan Luar Negeri di Kantor Pos Rangkasbitung, 2017  
*The number of Letter Post by Type of Domestic and Foreign Post Office Rangkasbitung, 2017*

Table

No.	Uraian Description	Satuan Specification	Dalam Negeri Domestic	Luar Negeri Foreign	Jumlah Total
(1)	(2)	(3)	(4)	(5)	(6)
1	Surat Biasa dan Lainnya / LN BPU Mail Letter	Pucuk	-	-	-
2	Surat Kilat PU / LN Express Letter	Pucuk	24.964	-	24.964
3	Surat Kilat Khusus Overnight Delivery Letter	Pucuk	6.684	20	6.704
4	Surat Dinas Official Letter	Pucuk	108	-	108
5	Surat Dinas Pos Terdaftar Registered Official Mail Letter	Pucuk	-	-	-
6	Surat Dinas Instansi Lain Terdaftar Registered Institution Official Letter	Pucuk	-	-	-
7	Surat Tercatat / Registered letter				
	- Biasa / Ordinary	Pucuk	-	-	-
	- Kilat / Express	Pucuk	-	-	-
	- Udara / Airmail	Pucuk	-	-	-
8	Pos Wesel / Money Order				
	- Prima / Prime		819	-	813
	- Instan / Instant		12.537	-	12.537
9	Pos Paket Package	Buah	7.316	130	7.446
10	Giro Pos		387		387
11	Tabanas		32.401		32.401

Sumber: Kantor Pos Rangkasbitung

Source : Post Office, Rangkasbitung

**Tabel** 9.4 **Jumlah Sambungan Telepon ( STO ) di Wilayah Kabupaten Lebak, 2017**  
**Table** 9.4 **Number of Telephone Connections by Lebak Regency, 2017**

No.	Wilayah Region / Division	2015	2016	2017
(1)	(2)	(3)	(4)	(5)
1	Rangkasbitung	4.719	2.541	3.283
2	Leuwidamar	122	54	69
3	Malingping	483	335	468
4	Bayah	346	163	366
<b>Jumlah</b>		<b>5.670</b>	<b>3.093</b>	<b>4.186</b>

Sumber: PT.Telkom, Lebak

Source : PT. Telkom Lebak Regency

## KEUANGAN DAN HARGA





<b>Tabel</b>	<b>10.1.1</b>	<b>Jumlah Pendapatan dan Belanja Keuangan Pemerintah Kabupaten Lebak, 2017</b>
<b>Table</b>		<b>Number of Receipts and Expenditure Finance in Government of Lebak Regency, 2017</b>

	<b>Uraian</b>	<b>Jumlah</b>
	<b>Description</b>	<b>Total</b>
	<b>(1)</b>	<b>(2)</b>
<b>1</b>	<b>PENDAPATAN / Income</b>	
	1.1 Pendapatan Asli Daerah / <i>Actual Revenue</i>	
	1.1.1 Pajak Daerah <i>Region Tax</i>	73.671.154.478
	1.1.2 Retribusi Daerah <i>Region Retribution</i>	12.944.962.598
	1.1.3 Hasil PMD & Peng.Kekayaan Daerah yang dipisahkan	3.195.024.706
	1.1.4 Lain-Lain Pendapatan Asli Daerah <i>Others of Actual Revenue</i>	377.615.516.399.28
	1.2 Dana Perimbangan / <i>Equilibrium Fund</i>	
	1.2.1 Bagi Hasil Pajak dan Bukan Pajak <i>Tax Share and Non Taxes Share</i>	71.913.966.860
	1.2.2 Dana Alokasi Umum <i>General Alocation Fund</i>	1.081.007.407.000
	1.2.3 Dana Alokasi Khusus <i>Special Alocation Fund</i>	289.569.030.349
	1.3 Lain-Lain Pendapatan yang Sah / <i>Other Receipt Legal</i>	
	1.3.1 Pendapatan Hibah <i>Province Tax Share Fund</i>	12.226.000.000
	1.3.2 Pendapatan Dana Darurat <i>Earnings Emergency Fund</i>	-
	1.3.3 Dana Bagi Hasil Pajak dari Propinsi <i>Province Tax Share Fund</i>	106.888.588.434
	1.3.4 Dana Penyesuaian dan Otonomi Khusus <i>Adjustment Fund and the Special Autonomy</i>	282.021.585.700
	1.3.5 Bantuan Keuangan dari Provinsi <i>Financial assistance from the Province</i>	110.000.000.000
	1.4 Pendapatan Lainnya <i>Others Income</i>	85.000
	<b>Jumlah / Total</b>	<b>2.421.053.321.524.28</b>

Sumber: Dinas Pengelola Keuangan dan Aset Daerah (DPKAD) Kabupaten Lebak

Source : DPKAD Official of Lebak

Lanjutan Tabel / *Continued Table* 10.1.1

Uraian	Jumlah
<i>Description</i>	<i>Total (Rp)</i>
(1)	(2)
<b>2 BELANJA / Expenditure</b>	
2.1 Belanja Tak langsung	
2.1.1 Belanja Pegawai	936.668.526.647
2.1.2 Belanja Bunga	-
<i>Interest Expenditure</i>	
2.1.3 Belanja Hibah	54.833.583.000
2.1.4 Belanja Bantuan Sosial	12.090.835.000
2.1.5 Belanja Bagi Hasil Kepada Prov/Kab/Kota dan Pem. Desa	7.395.999.441
2.1.6 Belanja Bantuan Keuangan	400.267.332.284
2.1.7 Belanja Tidak Terduga	5.509.300.807
<i>Unexpected Expenditure</i>	
2.2 Belanja Langsung / <i>Direct Expenditure</i>	
2.2.1 Belanja Pegawai	39.371.409.100
<i>Personal Expenditure</i>	
2.2.2 Belanja Barang dan Jasa	651.225.081.280.69
<i>Material and Service Expenditure</i>	
2.2.3 Belanja Modal	373.916.768.346
<i>Capital Expenditure</i>	
<b>Jumlah / Total</b>	<b>2.481.308.835.905.69</b>

Sumber: Dinas Pengelola Keuangan dan Aset Daerah (DPKAD) Kabupaten Lebak

Source : DPKAD Official of Lebak

Lanjutan Tabel / *Continued Table* 10.1.1

Uraian	Jumlah
<i>Description</i>	<i>Total (Rp)</i>
(1)	(2)
<b>3 PEMBIAYAAN / <i>Expenditure</i></b>	
<b>3.1 Penerimaan Pembiayaan / <i>Receipt Financing</i></b>	
3.1.1 Sisa Lebih Perhitungan Anggaran Tahun Sebelumnya (SILPA) <i>The Remaining Budget Previous Year (SILPA)</i>	270.640.825.399.22
3.1.2 Penerimaan Kembali Pemberian Pinjaman <i>Admission Back Lending</i>	-
<b>3.2 Pengeluaran Daerah / <i>Region Expenditure</i></b>	
3.2.1 Penyertaan Modal (Investasi) Pemerintah Daerah <i>Equity (Investment) Local Government</i>	12.000.000.000
3.2.2 Pembayaran Pokok Utang <i>Debt Principal Payments</i>	-
<b>3.3 Sisa Lebih Pembiayaan Anggaran Tahun Berkenaan (SILPA)</b> <i>Financing Budget Surplus Year regard (SILPA)</i>	158.385.311.017.81
<b>Jumlah / <i>Total</i></b>	<b>218.640.825.399.22</b>

Sumber: Dinas Pengelola Keuangan dan Aset Daerah (DPKAD) Kabupaten Lebak

Source : *DPKAD Official of Lebak*



<b>Tabel</b>	<b>10.1.2</b>	<b>Realisasi Penerimaan dan Pengeluaran Keuangan Pemerintah Kabupaten Lebak, 2012-2017</b>
<b>Table</b>		<b>Realitation of Receipts and Expenditure Finance on Government of Lebak Regency, 2012-2017</b>

<b>Tahun Anggaran</b>	<b>Penerimaan</b>	<b>Pengeluaran</b>	<b>Selisih</b>
<b>Year of Budget</b>	<b>(000Rp.)</b>	<b>(000Rp.)</b>	<b>(000Rp.)</b>
<b>Year of Budget</b>	<b>Recipts (Thousand Rupiahs)</b>	<b>Expenditures (Thousand Rupiahs)</b>	<b>Difference (Thousand Rupiahs)</b>
<b>(1)</b>	<b>(2)</b>	<b>(3)</b>	<b>(4)</b>
2012	138.789.655.833	12.542.587.386	10.247.068.447
2013	157.791.428.939	151.933.864.290	5.857.564.649
2014	179.623.178.825	172.553.796.921	7.069.381.904
2015	223.761.720.482	209.269.505.867	14.492.214.615
2016	249.643.319.698	243.457.583.232	6.857.364.658
2017	241.105.332.152	248.130.883.590	6.022.551.438

Sumber: Dinas Pengelola Keuangan dan Aset Daerah (DPKAD) Kabupaten Lebak

Source : DPKAD Official of Lebak

<b>Tabel</b>	10.1.3	<b>Laju Pertumbuhan Penerimaan dan Pengeluaran Keuangan Pemkab. Lebak</b>
<b>Table</b>		<b>Growth Rate of Receipts and Expenditures Financein Gov. of Lebak Regency</b>

Tahun Anggaran <i>Year of Budget</i>	Penerimaan <i>Receipt</i>		Pengeluaran <i>Expenditure</i>	
	(000Rp.)	%	(000Rp.)	%
	(1)	(2)	(3)	(4)
2012	1.387.896.558,33	7,78	1.285.425.873,86	7,83
2013	1.577.914.289,39	13,69	1.519.338.642,90	18,20
2014	1.796.231.788,25	13,84	1.725.537.969,86	13,57
2015	2.237.617.202,82		2.092.695.058,67	
2016	2.496.433.196,98		2.434.575.832,32	
2017	2.242.105.321,52		2.481.308.835,90	

Sumber: Dinas Pengelola Keuangan dan Aset Daerah (DPPKAD) Kabupaten Lebak

Source : DPPKAD Official of Lebak

**Tabel** 10.2.1 **Banyaknya Koperasi, Anggota, RAT, Manajer, dan Karyawan Koperasi, 2017**  
**Table** 10.2.1 **Number of Cooperative, Members, Annual Members Meeting, Manager and Clerks, 2017**

	Jenis Koperasi <i>Kind of Cooperative</i>	Status		Total Koperasi <i>Number of Cooperative</i>	Jml Anggota <i>Number of Members</i>	RAT <i>Annual Members Meeting</i>	Manajer <i>Manager</i>	Karyawan <i>Clerks</i>
		Aktif <i>Active</i>	Tidak Aktif <i>Not Active</i>					
	(1)	(2)	(3)	(4)	(5)	(6)	(7)	(8)
1	KUD	34	-	34	12.000	6	8	30
2	KPRI	64	-	64	17.638	40	15	135
3	TNI / POLRI	5	-	5	4.520	4	2	25
4	Kop.Veteran	2	-	2	620	2	-	10
5	Kop.Pensiunan	3	-	3	750	4	3	15
6	Koppontren	74	10	84	1.500	5	-	30
7	Kopkar	27	3	30	1.750	8	12	75
8	K S U	207	8	215	9.500	15	-	65
9	Koppas	4	4	8	950	5	10	15
10	Koptan	108	2	110	7.500	15	-	85
11	Kopermas	47	18	65	4.500	10	-	45
12	KUB	28	15	43	2.650	12	-	40
13	KOPWAN	86	1	87	2.600	10	5	65
14	INKRA	-	-	-	-	-	-	10
15	Jasa	4	3	7	7.450	2	5	5
16	Profesi	1	-	1	100	-	-	5
17	Angkutan	3	-	3	180	-	-	25
18	Pramuka	-	-	-	-	-	-	10
19	Mahasiswa/Pemuda	4	-	4	598	2	-	5
20	Kop.Ternak	3	-	3	498	-	-	5
21	Simpan Pinjam	28	-	28	75	10	12	120
22	Kop. BMT	1	-	1	535	-	-	10
23	Lainnya	21	18	39	8.500	15	5	60
24	Pusat (Sekunder)	3	-	3	16.275	-	1	25
	<b>Jumlah / Total</b>	<b>757</b>	<b>82</b>	<b>839</b>	<b>98.364</b>	<b>165</b>	<b>75</b>	<b>915</b>

Sumber: Dinas Koperasi dan Usaha Kecil Menengah Kabupaten Lebak

Source : *Cooperative and Small Trade of Lebak Regency*

**Tabel 10.2.2** Banyaknya Simpanan Pokok, Simpanan Wajib, Aset, Volume Usaha dan SHU Koperasi, 2017  
**Table** *Number of Internal Capital, External Capital, Asset, Bussines Volume and SHU of Cooperative, 2017*

Jenis Koperasi		Simpanan Pokok	Simpanan wajib	Aset	Volume Usaha	SHU
Kind of Cooperative		Main Deposit	Obligation Deposit	Asset	Bussines Volume	
(1)		(2)	(3)	(4)	(5)	(6)
1	Malingping	135.675.000	1.689.124.400	4.432.685.222	7.142.026.548	1.019.226.560
2	Wanasalam	143.880.000	514.651.000	2.147.230.209	4.256.608.538	395.456.706
3	Panggarangan	67.635.000	5.422.430.000	10.362.397.830	18.362.397.830	619.015.500
4	Cihara	59.009.000	62.609.000	1.988.941.520	2.596.287.595	174.830.866
5	Bayah	125.581.650	4.423.297.660	11.568.316.418	16.263.968.733	1.185.944.891
6	Cilograng	54.740.800	792.437.750	1.826.70.789	3.915.293.950	303.423.038
7	Cibeber	187.932.000	947.444.000	4.959.443.472	10.157.269.000	264.97.054
8	Cijaku	70.122.500	1.066.614.900	4.542.881.608	6.557.925.025	581.191.645
9	Cigemblong	2.200.000	5.100.000	13.250.000	33.900.000	2.200.000
10	Banjarsari	70.040.000	409.556.342	2.330.543.437	5.194.457.565	211.227.232
11	Cileles	30.315.000	763.966.000	2.996.999.076	4.140.313.576	289.599.699
12	Gunung kencana	26.295.000	392.300.5	1.121.354.600	1.729.813.000	109.555.000
13	Bojongmanik	24.250.000	1.750.061.500	4.606.907.690	7.894.268.822	468.440.000
14	Cirinten	2.650.000	22.250.000	138.150.000	199.450.000	13.500.000
15	Leuwidamar	31.695.000	286.600.000	1.440.442.700	1.986.934.525	142.110.620
16	Muncang	19.732.500	2.299.736.012	4.175.622.025	8.305.331.566	568.861.068
17	Sobang	19.750.000	109.400.000	874.820.00	1.397.950.000	27.075.000
18	Cipanas	62.590.000	3.059.501.542	9.636.863.718	10.945.983.548	1.122.272.468
19	Lebak Gedong	8.400.000	20.300.000	62.900.000	103.200.000	9.000.000
20	Sajira	155.080.000	2.408.463.061	9.149.628.892	19.972.949.268	737.139.836
21	Cimarga	30.337.000	2.199.331.827	5.145.662.455	6.514.635.682	606.719.108
22	Cikukur	23.135.000	185.000.200	1.700.583.987	3.207.241.500	57.894.260
23	Warunggunung	69.770.000	713.810.400	2.718.298.600	5.064.970.050	298.360.900
24	Cibadak	200.450.000	1.589.255.250	6.235.198.883	8.943.635.380	541.055.267
25	Rangkasbitung	1.626.051.581	88.309.599.602	192.006.854.876	366.812.939.127	11.994.011.406
26	Kalanganyar	53.215.000	987.318.800	2.218.946.219	4.351.595.439	230.681.331
27	Maja	97.216.000	2.420.617.345	5.596.291.275	8.169.678.722	725.185.489
28	Curugbitung	9.225.000	101.340.000	300.943.100	504.316.375	42.193.000
<b>Jumlah / Total</b>		<b>3.406.973.031</b>	<b>123.012.117.691</b>	<b>294.299.458.601</b>	<b>534.665.341.364</b>	<b>22.741.140.944</b>

Sumber: Dinas Koperasi dan Usaha Kecil Menengah Kabupaten Lebak

Source : Cooperative and Small Trade of Lebak Regency



## BAB II

### PENGELUARAN PENDUDUK DAN KONSUMSI MAKANAN





**Tabel 11.1** **Persentase Penduduk Menurut Golongan Pengeluaran Per Kapita Sebulan di Kabupaten Lebak, 2017**  
**Table** **Percentage of Population by Expenditure Per Capita Per Month Class in Lebak Regency, 2017**

Golongan Pengeluaran <i>Expenditure Class</i> (rupiah)	Persentase Penduduk <i>Percentage of Population</i>
(1)	(2)
< 150 000	0
150 000–199 999	0,30
200 000–299 999	4,68
300 000–499 999	33,59
500 000–749 999	29,28
750 000–999 999	17,40
1 000 000–1 499 999	12,09
1 500 000+	2,66
<b>Jumlah/Total</b>	<b>100,00</b>

Sumber/Source: Survei Sosial Ekonomi Nasional, Maret 2017 /National Socioeconomic Survey, March 2017





# **PENDAPATAN REGIONAL**

**PRODUK DOMESTIK REGIONAL  
BRUTO ATAS DASAR HARGA  
BERLAKU 2017**

**24,750,682.7**

**PRODUK DOMESTIK REGIONAL  
BRUTO ATAS DASAR HARGA  
KONSTAN TAHUN 2017**

**14,887,984.2**

**LAJU PERTUMBUHAN PDRB ATAS  
DASAR HARGA KONSTAN (2017)**

**6.05**

**DISTRIBUSI PERSENTASE PDRB  
ATAS DASAR HARGA BERLAKU 2017**

**100**

**INDEKS IMPLISIT PRODUK  
DOMESTIK REGIONAL BRUTO**

**131.7**





**Tabel 12.1** **PRODUK DOMESTIK REGIONAL BRUTO ATAS DASAR HARGA BERLAKU**  
**Table** *Gross Domestic Regional Product At Current Price*

Sektor / Sub Sektor / Sub Sub Sektor	2015	2016*	2017**
(1)	(2)	(3)	(4)
01. PERTANIAN, KEHUTANAN DAN PERIKANAN	5,748,249.3	6,334,456.6	6,800,440.9
02. PERTAMBANGAN DAN PENGGALIAN	1,524,105.1	1,619,789.6	1,656,718.3
03. INDUSTRI PENGOLAHAN	1,954,065.6	2,063,657.6	2,233,308.7
04. PENGADAAN LISTRIK DAN GAS	19,632.9	22,721.9	26,010.0
05. PENGADAAN AIR, PENGELOLAAN SAMPAH, LIMBAH DAN DAUR ULANG	10,918.3	11,833.1	12,876.9
06. KONSTRUKSI	1,391,959.0	1,647,544.6	1,981,640.1
07. PERDAGANGAN BESAR DAN ECERAN; REPARASI MOBIL DAN SEPEDA MOTOR	2,661,312.7	2,821,923.5	3,069,613.1
08. TRANSPORTASI DAN PERGUDANGAN	1,299,071.4	1,380,081.1	1,490,770.9
09. PENYEDIAAN AKOMODASI DAN MAKAN MINUM	1,012,618.2	1,122,877.6	1,229,910.5
10. INFORMASI DAN KOMUNIKASI	115,847.5	121,262.9	135,200.2
11. JASA KEUANGAN DAN ASURANSI	346,465.5	390,206.6	427,596.4
12. REAL ESTATE	1,290,813.4	1,407,729.1	1,607,802.8
13. JASA PERUSAHAAN	64,310.9	69,952.0	77,997.3
14. ADMINISTRASI PEMERINTAHAN, PERTAHANAN DAN JAMINAN SOSIAL WAJIB	1,168,945.0	1,319,594.7	1,446,588.6
15. JASA PENDIDIKAN	1,293,152.2	1,433,309.5	1,609,081.4
16. JASA KESEHATAN DAN KEGIATAN SOSIAL	221,393.7	250,448.7	284,272.3
17. JASA LAINNYA	549,350.2	598,670.1	660,854.1
<b>PRODUK DOMESTIK REGIONAL BRUTO</b>	<b>20,672,211.0</b>	<b>22,616,059.2</b>	<b>24,750,682.7</b>

Sumber: BPS Kabupaten Lebak

Source : *Statistic of Lebak Regency*

**Tabel 12.2** **PRODUK DOMESTIK REGIONAL BRUTO ATAS DASAR HARGA KONSTAN TAHUN 2010**  
**Table** **Gross Domestic Regional Product At Constant Price 2010**

Sektor / Sub Sektor / Sub Sub Sektor	2015	2016*	2017**
(1)	(2)	(3)	(4)
01. PERTANIAN, KEHUTANAN DAN PERIKANAN	4,436,196.5	4,725,094.8	4,922,384.4
02. PERTAMBANGAN DAN PENGGALIAN	1,169,956.5	1,210,822.4	1,214,500.1
03. INDUSTRI PENGOLAHAN	1,799,136.0	1,833,315.7	1,917,355.2
04. PENGADAAN LISTRIK DAN GAS	11.370,45	13.616,48	14.078,93
05. PENGADAAN AIR, PENGELOLAAN SAMPAH, LIMBAH DAN DAUR ULANG	9.794,33	10.308,82	10.761,71
06. KONSTRUKSI	1.115.739,44	1.250.758,86	1.442.442,81
07. PERDAGANGAN BESAR DAN ECERAN; REPARASI MOBIL DAN SEPEDA MOTOR	2.312.593,56	2.395.852,35	2.544.554,76
08. TRANSPORTASI DAN PERGUDANGAN	1.046.300,08	1.093.151,92	1.156.477,84
09. PENYEDIAAN AKOMODASI DAN MAKAN MINUM	798.581,28	860.790,60	931.141,76
10. INFORMASI DAN KOMUNIKASI	136.645,87	142.173,64	153.647,06
11. JASA KEUANGAN DAN ASURANSI	289.132,58	316.492,52	332.604,26
12. REAL ESTATE	1.191.529,79	1.258.416,85	1.370.287,22
13. JASA PERUSAHAAN	52.435,20	55.193,17	58.789,26
14. ADMINISTRASI PEMERINTAHAN, PERTAHANAN DAN JAMINAN SOSIAL WAJIB	825.389,04	900.128,94	946.213,82
15. JASA PENDIDIKAN	935.056,38	1.000.957,30	1.074.511,08
16. JASA KESEHATAN DAN KEGIATAN SOSIAL	177.475,95	195.038,54	214.482,08
17. JASA LAINNYA	425.904,59	454.025,92	484.036,08
<b>PRODUK DOMESTIK REGIONAL BRUTO</b>	<b>16.733.237,57</b>	<b>17.716.138,88</b>	<b>18.788.268,35</b>

Sumber: BPS Kabupaten Lebak

Source : *Statistic of Lebak Regency*

**Tabel 12.3 LAJU PERTUMBUHAN PDRB ATAS DASAR HARGA KONSTAN (2010)**  
**Table 12.3 GROWTH RATE OF GDRP AT CURRENT PRICE**

Sektor / Sub Sektor / Sub Sub Sektor	2015	2016*	2017**
(1)	(2)	(3)	(4)
01. PERTANIAN, KEHUTANAN DAN PERIKANAN	8,27	6,51	4,18
02. PERTAMBANGAN DAN PENGGALIAN	3,90	3,49	0,30
03. INDUSTRI PENGOLAHAN	-2,66	1,90	4,58
04. PENGADAAN LISTRIK DAN GAS	5,41	19,75	3,40
05. PENGADAAN AIR, PENGELOLAAN SAMPAH, LIMBAH DAN DAUR ULANG	5,56	5,25	4,39
06. KONSTRUKSI	20,67	12,10	15,33
07. PERDAGANGAN BESAR DAN ECERAN; REPARASI MOBIL DAN SEPEDA MOTOR	4,05	3,60	6,21
08. TRANSPORTASI DAN PERGUDANGAN	4,48	4,48	5,79
09. PENYEDIAAN AKOMODASI DAN MAKAN MINUM	7,35	7,79	8,17
10. INFORMASI DAN KOMUNIKASI	4,22	4,05	8,07
11. JASA KEUANGAN DAN ASURANSI	7,66	9,46	5,09
12. REAL ESTATE	5,70	5,61	8,89
13. JASA PERUSAHAAN	4,63	5,26	6,52
14. ADMINISTRASI PEMERINTAHAN, PERTAHANAN DAN JAMINAN SOSIAL WAJIB	9,32	9,06	5,12
15. JASA PENDIDIKAN	6,72	7,05	7,35
16. JASA KESEHATAN DAN KEGIATAN SOSIAL	9,00	9,90	9,97
17. JASA LAINNYA	6,25	6,60	6,61
<b>PRODUK DOMESTIK REGIONAL BRUTO</b>	<b>6,20</b>	<b>5,87</b>	<b>6,05</b>

Sumber: BPS Kabupaten Lebak

Source : *Statistic of Lebak Regency*

**Tabel 12.4** **DISTRIBUSI PERSENTASE PDRB ATAS DASAR HARGA BERLAKU**  
**Table** **PERCENTAGE DISTRIBUTION OF GDRP AT CURRENT PRICE**

Sektor / Sub Sektor / Sub Sub Sektor	2015	2016*	2017**
(1)	(2)	(3)	(4)
<b>01. PERTANIAN, KEHUTANAN DAN PERIKANAN</b>	27.81	28.01	27.48
<b>02. PERTAMBANGAN DAN PENGGALIAN</b>	7.37	7.16	6.69
<b>03. INDUSTRI PENGOLAHAN</b>	9.45	9.12	9.02
<b>04. PENGADAAN LISTRIK DAN GAS</b>	0,09	0,10	0,11
<b>05. PENGADAAN AIR, PENGELOLAAN SAMPAH, LIMBAH DAN DAUR ULANG</b>	0,05	0,05	0,05
<b>06. KONSTRUKSI</b>	6,73	7,28	8,01
<b>07. PERDAGANGAN BESAR DAN ECERAN; REPARASI MOBIL DAN SEPEDA MOTOR</b>	12,87	12,48	12,40
<b>08. TRANSPORTASI DAN PERGUDANGAN</b>	6,28	6,10	6,02
<b>09. PENYEDIAAN AKOMODASI DAN MAKAN MINUM</b>	4,90	4,96	4,97
<b>10. INFORMASI DAN KOMUNIKASI</b>	0,56	0,54	0,55
<b>11. JASA KEUANGAN DAN ASURANSI</b>	1,68	1,73	1,73
<b>12. REAL ESTATE</b>	6,24	6,22	6,50
<b>13. JASA PERUSAHAAN</b>	0,31	0,31	0,32
<b>14. ADMINISTRASI PEMERINTAHAN, PERTAHANAN DAN JAMINAN SOSIAL WAJIB</b>	5,65	5,83	5,84
<b>15. JASA PENDIDIKAN</b>	6,26	6,34	6,50
<b>16. JASA KESEHATAN DAN KEGIATAN SOSIAL</b>	1,07	1,11	1,15
<b>17. JASA LAINNYA</b>	2,66	2,65	2,67
<b>PRODUK DOMESTIK REGIONAL BRUTO</b>	<b>100</b>	<b>100</b>	<b>100</b>

Sumber: BPS Kabupaten Lebak

Source : *Statistic of Lebak Regency*

**Tabel** 12.5 **INDEKS IMPLISIT PRODUK DOMESTIK REGIONAL BRUTO**  
**Table** **IMPLISIT INDEX OF GROSS DOMESTIC REGIONAL PRODUCT**

Sektor / Sub Sektor / Sub Sub Sektor	2015	2016*	2017**
(1)	(2)	(3)	(4)
<b>01. PERTANIAN, KEHUTANAN DAN PERIKANAN</b>	4,96	3,46	3,05
<b>02. PERTAMBANGAN DAN PENGGALIAN</b>	-2,80	2,69	1,97
<b>03. INDUSTRI PENGOLAHAN</b>	3,53	3,64	3,48
<b>04. PENGADAAN LISTRIK DAN GAS</b>	32,09	-3,36	10,71
<b>05. PENGADAAN AIR, PENGELOLAAN SAMPAH, LIMBAH DAN DAUR ULANG</b>	5,04	2,97	4,24
<b>06. KONSTRUKSI</b>	6,17	5,58	4,29
<b>07. PERDAGANGAN BESAR DAN ECERAN; REPARASI MOBIL DAN SEPEDA MOTOR</b>	4,83	2,35	2,42
<b>08. TRANSPORTASI DAN PERGUDANGAN</b>	5,85	1,68	2,11
<b>09. PENYEDIAAN AKOMODASI DAN MAKAN MINUM</b>	5,94	2,87	1,26
<b>10. INFORMASI DAN KOMUNIKASI</b>	-1,96	0,60	3,17
<b>11. JASA KEUANGAN DAN ASURANSI</b>	3,74	2,89	4,27
<b>12. REAL ESTATE</b>	6,24	3,26	4,89
<b>13. JASA PERUSAHAAN</b>	6,18	3,34	4,68
<b>14. ADMINISTRASI PEMERINTAHAN, PERTAHANAN DAN JAMINAN SOSIAL WAJIB</b>	6,99	3,51	4,28
<b>15. JASA PENDIDIKAN</b>	4,25	3,54	4,58
<b>16. JASA KESEHATAN DAN KEGIATAN SOSIAL</b>	4,77	2,94	3,22
<b>17. JASA LAINNYA</b>	6,36	2,23	3,54
<b>PRODUK DOMESTIK REGIONAL BRUTO</b>	<b>4,68</b>	<b>3,33</b>	<b>3,19</b>

Sumber: BPS Kabupaten Lebak

Source : *Statistic of Lebak Regency*



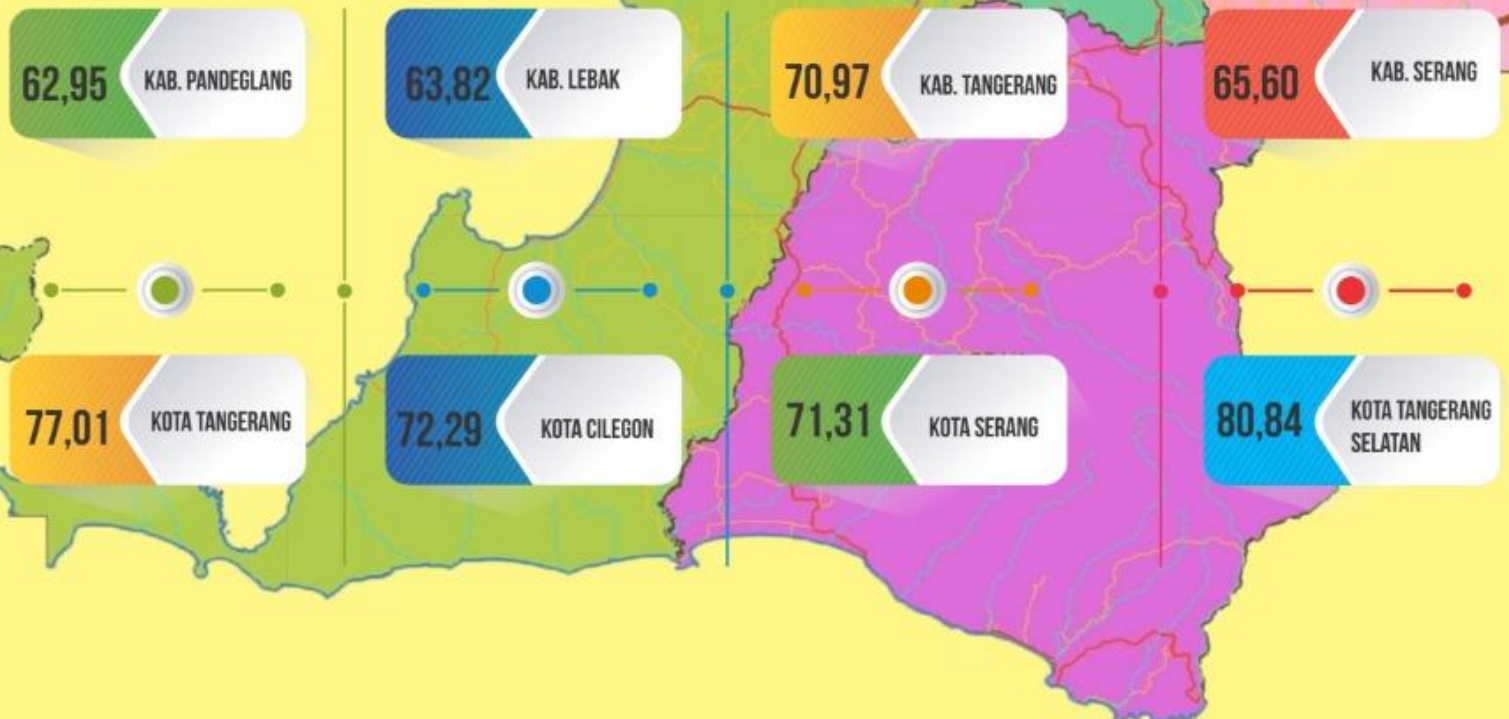
# BAB 13

## PERBANDINGAN ANTAR KABUPATEN/KOTA

### PERKIRAAN PENDUDUK PERTENGAHAN TAHUN BEBERAPA KABUPATEN/KOTA DI PROVINSI BANTEN, 2017



### INDEKS PEMBANGUNAN MANUSIA (IPM) MENURUT KABUPATEN/ KOTA DI PROVINSI BANTEN, 2017





Tabel  
Table

13.1

Perkiraan Penduduk Pertengahan Tahun Beberapa Kabupaten/Kota di Provinsi Banten, 2013-2017  
Estimated Mid-Year Residents Some Districts / Cities in Banten Province, 2013-2017

	Kabupaten/Kota Regency/Municipality	2013	2014	2015	2016	2017
	(1)	(2)	(3)	(4)	(5)	(6)
1	Kabupaten Pandeglang	1 183 006	1 188 405	1 194 911	1 200 512	1 205 203
2	Kabupaten Lebak	1 247 906	1 259 305	1 269 812	1 279 412	1 288 203
3	Kabupaten Tangerang	3 157 780	3 264 776	3 370 594	3 477 495	3 584 770
4	Kabupaten Serang	1 450 894	1 463 094	1 474 301	1 484 502	1 493 591
5	Kota Tangerang	1 952 396	1 999 894	2 047 105	2 093 706	2 139 891
6	Kota Cilegon	398 304	405 303	412 106	418 705	425 103
7	Kota Serang	618 802	631 101	643 205	655 004	666 600
8	Kota Tangerang Selatan	1 443 403	1 492 999	1 543 209	1 593 812	1 644 899
	<b>Provinsi Banten</b>	<b>11 452 491</b>	<b>11 704 877</b>	<b>11 955 243</b>	<b>12 203 148</b>	<b>12 448 160</b>

Sumber/Source: Proyeksi Penduduk Banten 2010–2020/Banten Population Projection 2010–2020

Tabel  
Table

13.2

Produk Domestik Regional Bruto Atas Dasar Harga Berlaku Menurut Kabupaten/Kota di Provinsi Banten (miliar rupiah), 2013–2017  
Gross Regional Domestic Product at Current Market Prices by Regency/City in Banten Province (billion rupiahs), 2013–2017

Kabupaten/Kota Regency/City	2013	2014	2015	2016*	2017**
(1)	(2)	(3)	(4)	(5)	(6)
<b>Kabupaten/Regency</b>					
1. Pandeglang	16 443,91	18 203,77	20 339,26	22 168,67	24 376,07
2. Lebak	16 742,05	18 594,55	20 675,25	22 527,85	24 750,68
3. Tangerang	80 570,55	91 410,47	101 564,68	109 172,16	119 293,28
4. Serang	45 972,29	51 320,99	56 684,29	61 266,31	66 048,96
<b>Kota/City</b>					
1. Tangerang	94 561,02	109 956,05	124 676,71	136 085,44	149 420,37
2. Cilegon	61 746,90	69 749,37	77 258,96	82 419,21	89 142,32
3. Serang	17 452,62	19 657,74	21 847,32	23 929,33	26 482,65
4. Tangerang Selatan	44 346,74	50 074,11	56 018,85	60 721,68	68 317,15
<b>Jumlah/Total</b>	<b>377 836,08</b>	<b>428 967,04</b>	<b>479 065,31</b>	<b>518 290,64</b>	<b>567 831,48</b>

Keterangan / Notes : \* Angka sementara / Preliminary figures

\*\* Angka sangat sementara / Very preliminary figures

Sumber: Diolah dari Hasil Sensus, Survei, dan Berbagai Sumber Lainnya

Source: Based on Census, Surveys, and Other Sources

Tabel  
Table

13.3

Produk Domestik Regional Bruto Atas Dasar Harga Konstan 2010 Menurut Kabupaten/Kota di Provinsi Banten (miliar rupiah), 2013–2017  
*Gross Regional Domestic Product at 2010 Constant Market Prices by Regency/City in Banten Province (billion rupiahs), 2013–2017*

Kabupaten/Kota Regency/City	2013	2014	2015	2016*	2017**
(1)	(2)	(3)	(4)	(5)	(6)
<b>Kabupaten/Regency</b>					
1. Pandeglang	14 387,88	15 097,10	15 996,63	16 875,51	17 876,03
2. Lebak	14 887,98	15 756,25	16 670,89	17 620,57	18 788,27
3. Tangerang	70 065,98	73 828,38	77 782,31	81 923,99	86 937,31
4. Serang	40 136,68	42 300,93	44 425,32	46 646,86	49 154,27
<b>Kota/City</b>					
1. Tangerang	81 965,31	86 183,52	90 811,41	95 621,89	101 280,31
2. Cilegon	54 732,93	57 261,92	59 996,74	63 028,89	66 534,36
3. Serang	15 670,78	16 745,08	17 799,01	18 906,10	20 139,19
4. Tangerang Selatan	39 251,54	42 411,47	45 465,20	48 637,38	52 214,00
<b>Jumlah/Total</b>	<b>331 099,11</b>	<b>349 584,67</b>	<b>368 947,51</b>	<b>389 261,19</b>	<b>412 923,73</b>

Keterangan / Notes : \* Angka sementara / Preliminary figures

xx Angka sangat sementara / Very preliminary figures

Sumber: Diolah dari Hasil Sensus, Survei, dan Berbagai Sumber Lainnya

Source: Based on Census, Surveys, and Other Sources

Tabel  
Table 13.4

Laju Pertumbuhan Produk Domestik Regional Bruto Atas Dasar Harga Konstant 2010 Menurut Kabupaten/Kota di Provinsi Banten (persen), 2013–2017  
*Growth Rate of Gross Regional Domestic Product at 2010 Constant Market Prices by Regency/City in Banten Province (billion rupiahs), 2013–2017*

Kabupaten/Kota Regency/City	2013	2014	2015	2016*	2017**
(1)	(2)	(3)	(4)	(5)	(6)
<b>Kabupaten/Regency</b>					
1. Pandeglang	4,72	4,93	5,96	5,49	6,05
2. Lebak	6,30	5,83	5,80	5,70	6,05
3. Tangerang	6,41	5,37	5,36	5,32	5,84
4. Serang	6,04	5,39	5,02	5,00	5,21
<b>Kota/City</b>					
1. Tangerang	6,52	5,15	5,37	5,30	5,91
2. Cilegon	6,69	4,62	4,78	5,05	5,59
3. Serang	7,30	6,86	6,29	6,22	6,41
4. Tangerang Selatan	8,75	8,05	7,20	6,98	7,43
<b>Jumlah/Total</b>	<b>6,67</b>	<b>5,58</b>	<b>5,54</b>	<b>5,51</b>	<b>5,98</b>

Keterangan / Notes : \* Angka sementara / Preliminary figures

figures                    xx Angka sangat sementara / Very preliminary figures

Sumber: Diolah dari Hasil Sensus, Survei, dan Berbagai Sumber Lainnya

Source: Based on Census, Surveys, and Other Sources

**Tabel**  
**Table**      **13.5**      **Jumlah Penduduk Miskin Menurut Kabupaten/Kota di Provinsi Banten (ribu orang), 2013-2017**  
**Number of Poor by Regency/City in Banten Province (thousand people), 2013-2017**

<b>Kabupaten/Kota</b> <b>Regency/City</b>	<b>2013</b>	<b>2014</b>	<b>2015</b>	<b>2016</b>	<b>2017</b>
(1)	(2)	(3)	(4)	(5)	(6)
<b>Kabupaten/Regency</b>					
1. Pandeglang	121,15	113,14	124,42	115,90	117,31
2. Lebak	118,56	115,83	126,42	111,21	111,08
3. Tangerang	183,89	173,10	191,12	182,52	191,62
4. Serang	72,81	71,38	74,85	67,92	69,10
<b>Kota/City</b>					
1. Tangerang	103,07	98,76	102,56	102,88	105,34
2. Cilegon	15,93	15,53	16,96	14,90	14,89
3. Serang	36,75	36,18	40,19	36,40	36,97
4. Tangerang Selatan	25,36	25,29	25,89	26,38	28,73
<b>Banten</b>	<b>677,51</b>	<b>649,19</b>	<b>702,40</b>	<b>658,11</b>	<b>675,04</b>

Keterangan / Notes : x Tahun 2015 diolah dari Hasil SUSENAS Maret 2015

Year 2015 processed from SUSENAS March 2015 results

xx Tahun 2016 diolah dari Hasil SUSENAS Maret

2016

Year 2016 processed from SUSENAS 2016 results

Sumber/Source: Survei Sosial Ekonomi Nasional September/National Socio Economic Survey September

**Angka Harapan Hidup Menurut Kabupaten/Kota di Provinsi Banten (tahun),  
2014-2017**

**Tabel  
Table**      **13.6**

***Life Expectancy by Regency/Municipality  
in Banten Province (years), 2014-2017***

Kabupaten/Kota Regency/City		2014	2015	2016	2017
(1)		(2)	(3)	(4)	(5)
<b>Kabupaten/Regency</b>					
1.	Pandeglang	62,91	63,51	63,77	64,04
2.	Lebak	65,88	66,28	66,43	66,59
3.	Tangerang	68,98	69,28	69,37	69,47
4.	Serang	63,09	63,59	63,81	64,02
<b>Kota/City</b>					
1.	Tangerang	71,09	71,29	71,34	71,38
2.	Cilegon	65,85	66,15	66,24	66,32
3.	Serang	67,23	67,33	67,36	67,38
4.	Tangerang Selatan	72,11	72,12	72,14	72,16
<b>Banten</b>		<b>69,13</b>	<b>69,43</b>	<b>69,46</b>	<b>69,49</b>

Sumber: BPS Provinsi Banten

Source: BPS Statistics of Banten Province



Tabel  
Table

13.7

Harapan Lama Sekolah Menurut Kabupaten/Kota  
di Provinsi Banten (persen), 2014-2017*Expected Years of Schooling by Regency/Municipality  
in Banten Province (percent), 2014-2017*

Kabupaten/Kota Regency/City		2014	2015	2016	2017
(1)		(2)	(3)	(4)	(5)
<b>Kabupaten/Regency</b>					
1.	Pandeglang	13,38	13,39	13,40	13,41
2.	Lebak	11,88	11,90	11,91	11,92
3.	Tangerang	11,65	11,89	12,11	12,51
4.	Serang	12,35	12,36	12,37	12,38
<b>Kota/City</b>					
1.	Tangerang	12,86	12,90	13,41	13,44
2.	Cilegon	13,07	13,10	13,11	13,12
3.	Serang	12,34	12,36	12,63	12,64
4.	Tangerang Selatan	13,58	13,61	14,08	14,39
<b>Banten</b>		<b>12,31</b>	<b>12,35</b>	<b>12,70</b>	<b>12,78</b>

Sumber: BPS Provinsi Banten

Source: BPS Statistics of Banten Province

**Rata-Rata Lama Sekolah Menurut Kabupaten/Kota di Provinsi Banten (tahun), 2014-2017**

**Tabel  
Table** 13.8

**Mean Years of Schooling by Regency/Municipality in Banten Province (years), 2014-2017**

Kabupaten/Kota Regency/City		2014	2015	2016	2017
(1)		(2)	(3)	(4)	(5)
<b>Kabupaten/Regency</b>					
1.	Pandeglang	6,45	6,60	6,62	6,63
2.	Lebak	5,84	5,86	6,19	6,20
3.	Tangerang	8,20	8,22	8,23	8,24
4.	Serang	6,69	6,90	6,98	7,17
<b>Kota/City</b>					
1.	Tangerang	10,20	10,20	10,28	10,29
2.	Cilegon	9,66	9,67	9,68	9,69
3.	Serang	8,58	8,59	8,60	8,61
4.	Tangerang Selatan	11,56	11,57	11,58	11,77
<b>Banten</b>		<b>8,19</b>	<b>8,27</b>	<b>8,37</b>	<b>8,53</b>

Sumber: BPS Provinsi Banten  
Source: BPS Statistics of Banten Province

**Pengeluaran per Kapita yang Disesuaikan Menurut Kabupaten/Kota di Provinsi Banten (ribu Rp/tahun), 2014-2017**

**Tabel**  
**Table**      **13.9**

***Expenditure per Capita Adjusted by Regency/Municipality in Banten Province (thousand Rp/year), 2014-2017***

<b>Kabupaten/Kota</b> <b>Regency/City</b>	<b>2014</b>	<b>2015</b>	<b>2016</b>	<b>2017</b>
(1)	(2)	(3)	(4)	(5)
<b>Kabupaten/Regency</b>				
1. Pandeglang	7 589	7 730	8 138	8 358
2. Lebak	7 977	8 111	8 308	8 372
3. Tangerang	11 666	11 727	11 863	11 914
4. Serang	9 886	10 004	10 317	10 466
<b>Kota/City</b>				
1. Tangerang	13 671	13 766	13 911	14 104
2. Cilegon	12 057	12 127	12 326	12 562
3. Serang	12 091	12 289	12 660	12 914
4. Tangerang Selatan	14 361	14 588	14 972	15 291
<b>Banten</b>	<b>11 150</b>	<b>11 261</b>	<b>11 469</b>	<b>11 659</b>

Sumber: BPS Provinsi Banten

Source: BPS Statistics of Banten Province

**Indeks Pembangunan Manusia (IPM) Menurut Kabupaten/ Kota di Provinsi Banten, 2014-2017**

**Tabel**  
**Table**      **13.10**

**Human Development Index (HDI) by Regency/Municipality in Banten Province, 2014-2017**

<b>Kabupaten/Kota</b>		<b>2014</b>	<b>2015</b>	<b>2016</b>	<b>2017</b>
<b>Regency/City</b>					
<b>(1)</b>		<b>(2)</b>	<b>(3)</b>	<b>(4)</b>	<b>(5)</b>
<b>Kabupaten/Regency</b>					
1.	Pandeglang	62,06	62,72	63,40	63,82
2.	Lebak	61,64	62,03	62,78	62,95
3.	Tangerang	69,57	70,05	70,44	70,97
4.	Serang	63,97	64,61	65,12	65,60
<b>Kota/City</b>					
1.	Tangerang	75,87	76,08	76,81	77,01
2.	Cilegon	71,57	71,81	72,04	72,29
3.	Serang	70,26	70,51	71,09	71,31
4.	Tangerang Selatan	79,17	79,38	80,11	80,84
<b>Banten</b>		<b>69,89</b>	<b>70,27</b>	<b>70,96</b>	<b>71,42</b>

Sumber: BPS Provinsi Banten  
Source: BPS Statistics of Banten Province







**SENSUS  
EKONOMI**

# DATA

## MENCERDASKAN BANGSA



**BADAN PUSAT STATISTIK  
KABUPATEN LEBAK**  
*STATISTICS OF LEBAK REGENCY*

**JL. H. TB. HASAN (PASIR ONA-CIMESIR) RANGKASBITUNG 42313**  
**TELP. (0252) 281056 FAX. (0252) 280779**  
situs: [www.lebakkab.bps.go.id](http://www.lebakkab.bps.go.id) email: [bps3602@bps.go.id](mailto:bps3602@bps.go.id)

