

KOTA MOJOKERTO DALAM ANGKA

MOJOKERTO MUNICIPALITY IN FIGURES






2018



Badan Pusat Statistik Kota Mojokerto
Statistic of Mojokerto Municipality

KOTA MOJOKERTO DALAM ANGKA

MOJOKERTO MUNICIPALITY IN FIGURES



2018

Kota Mojokerto Dalam Angka

Mojokerto Municipality in Figures

2018

ISSN:

No. Publikasi/*Publication Number*: 35760.1805

Katalog/*Catalog*: 1102001.3576

Ukuran Buku/*Book Size*: 14,8 cm x 21 cm

Jumlah Halaman/*Number of Pages*: xlviii + 338 halaman/*pages*

Naskah/*Manuscript*:

Seksi Integrasi Pengolahan dan Diseminasi Statistik

Integration Processing and Dissemination Statistical Section

Gambar Kover oleh/*Cover Designed by*:

<http://www.freepik.com>

Seksi Integrasi Pengolahan dan Diseminasi Statistik

Integration Processing and Dissemination Statistical Section

Ilustrasi Kover/*Cover Illustration*:

Seksi Integrasi Pengolahan dan Diseminasi Statistik

Integration Processing and Dissemination Statistical Section

Diterbitkan oleh/*Published by*:

© BPS Kota Mojokerto/*Statistics of Mojokerto City*

Dicetak oleh/*Printed by*:

Dilarang mengumumkan, mendistribusikan, mengkomunikasikan, dan/atau menggandakan sebagian atau seluruh isi buku ini untuk tujuan komersial tanpa izin tertulis dari Badan Pusat Statistik Kota Mojokerto

Prohibited to announce, distribute, communicate, and/or copy part or all of this book for commercial purpose without permission from Statistics of Mojokerto City

TIM PENYUSUN
DRAFTING TEAM

Penanggung Jawab Umum

General Responsible

: Ir. Yudhadi M.Si

Koordinator Teknis

Technical Coordinator

: Artatias Simanjutak S.ST MT

Penyusun Naskah

Author Manuscript

: Seksi IPDS

Penata Letak/Layouter

: Seksi IPDS

Pengolah Data/ Data Processing

: Seksi IPDS

Gambar Kulit/Cover Design

: Seksi IPDS

Infografis/Infografis

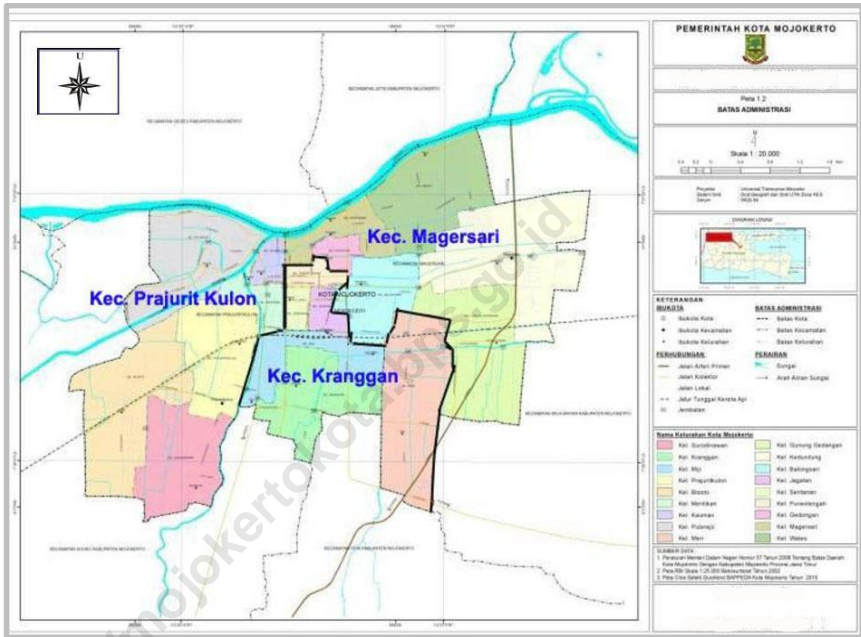
: Seksi IPDS

Penyunting/Editor

: Seksi IPDS

<https://monkertoikota.bps.go.id>

PETA WILAYAH KOTA MOJOKERTO
MAP OF MOJOKERTO MUNICIPALITY



<https://mojokerto.kota.go.id>

KEPALA BPS KOTA MOJOKERTO
CHIEF STATISTICIAN OF MOJOKERTO CITY



Ir. YUDHADI, M.Si



KATA PENGANTAR

Kota Mojokerto Dalam Angka 2018 merupakan publikasi tahunan yang diterbitkan oleh BPS Kota Mojokerto. Disadari bahwa publikasi ini belum sepenuhnya memenuhi harapan pihak pemakai data khususnya para perencana, namun diharapkan dapat membantu melengkapi penyusunan rencana pembangunan di Kota Mojokerto.

Publikasi ini dapat terwujud berkat kerja sama dan bantuan dari berbagai pihak baik instansi pemerintah maupun swasta. Kepada semua pihak yang telah memberikan bantuan disampaikan penghargaan dan terima kasih yang sebesar – besarnya.

Walaupun publikasi ini telah disiapkan sebaik-baiknya, namun disadari masih ada kekurangan dan kesalahan yang terjadi. Untuk perbaikan publikasi ini, tanggapan dan saran yang bersifat konstruktif dari para pemakai sangat diharapkan.

Mojokerto, September 2018

Kepala BPS
Kota Mojokerto

Ir. Yudhadi, M.Si



PREFACE

Mojokerto City in Figures 2018 is an annual publication written by BPS Mojokerto City. Honestly, this publication has not perfect yet and has not filled the user's hope, especially for the planners yet, but hopely it can help to equip compilation of development planning in this municipality.

This comprehensive publication has been made possible with the assistance and contribution from several governmental institutions and private organizations. To all parties who have been involved in the preparation of this publication, I would like to express my sincerest appreciation and gratitude.

Comments and constructive suggestions for the improvement of this publication are always welcome.

Mojokerto, September 2018
Chief Statistician of
Mojokerto City

Ir. Yudhadi, M.Si

DAFTAR ISI/TABLE OF CONTENTS

	Halaman <i>Page</i>
Kata Pengantar <i>Preface</i>	xiii
Daftar Isi <i>Table of Contents</i>	xv
Daftar Tabel <i>List of Table</i>	xix
Daftar Gambar <i>List of Figures</i>	xlii
1. Geografis dan Iklim <i>Geographic and Climate</i>	
1.1. Geografi <i>Geography</i>	7
1.2. Iklim <i>Climate</i>	11
2. Pemerintahan <i>Government</i>	
2.1. Wilayah Administrasi <i>Administrative Area</i>	25
2.2. Dewan Perwakilan Rakyat Daerah <i>The Regional House of Representative</i>	28
2.3. Aparatur Sipil Negara (ASN) <i>Civil Servants</i>	33
2.4. Akta dan Potensi Kebersihan <i>Sertificate and Potensial Hygiene</i>	43
2.5. Pertahanan Sosial dan Politik <i>Sosial and Political Defense</i>	49

3.	Penduduk dan Ketenagakerjaan <i>Population and Employment</i>	
3.1.	Penduduk <i>Population</i>	71
3.2.	Tenaga Kerja <i>Employment</i>	80
4.	Sosial dan Kesejahteraan <i>Social and Welfare</i>	
4.1.	Pendidikan <i>Education</i>	113
4.2.	Kesehatan <i>Health</i>	124
4.3.	Agama <i>Religious</i>	142
4.4.	Kriminalitas <i>Crime</i>	146
4.5.	Kemiskinan <i>Poverty</i>	164
5.	Pertanian <i>Agriculture</i>	
5.1.	Tanaman Pangan <i>Food Crops</i>	187
5.2.	Hortikultura <i>Horticulture</i>	192
5.3.	Perkebunan <i>Estate Crops</i>	194
5.4.	Peternakan <i>Livestocks</i>	197
5.5.	Perikanan <i>Fishery</i>	200

6.	Industri <i>Industry</i>	
6.1.	Industri <i>Industry</i>	215
6.2.	Energi <i>Energy</i>	219
7.	Perdagangan <i>Trade</i>	
7.1.	Perdagangan <i>Trade</i>	235
7.2.	Perijinan Usaha <i>Business Licensing</i>	239
8.	Hotel dan Pariwisata <i>Hotel and Tourism</i>	
8.1.	Hotel <i>Hotel</i>	248
9.	Transportasi dan Komunikasi <i>Transportation and Communication</i>	
9.1.	Transportasi <i>Transportation</i>	269
9.2.	Komunikasi <i>Communication</i>	276
10.	Keuangan Daerah dan Harga <i>Regional Finance and Price</i>	
10.1.	Anggaran Daerah <i>Regional Budgets</i>	291
10.2.	Harga <i>Price</i>	295
10.3.	Koperasi <i>Cooperative</i>	301

11.	Pengeluaran Penduduk dan Konsumsi Makanan <i>Population Expenditure and Food Consumption</i>	
11.1.	Pengeluaran perkapita <i>Expenditure Class.....</i>	309
12.	Pendapatan Regional <i>Regional Income</i>	
12.1.	Produk Domestik Regional Bruto <i>Gross Domestic Regional Bruto</i>	313
13.	Perbandingan Daerah <i>Regional Comparisson</i>	
13.1.	Perbandingan Wilayah <i>Regional Comparisson</i>	331

DAFTAR TABEL/LIST OF TABLES

	Halaman <i>Page</i>
1. GEOGRAFI DAN IKLIM <i>GEOGRAPHY AND CLIMATE</i>	
1.1.1	Luas Wilayah Menurut Kecamatan di Kota Mojokerto, 2017 <i>Total Area by Subdistrict in Mojokerto City, 2017</i> 7
1.1.2	Tinggi Wilayah di Atas Permukaan Laut (DPL) Menurut Kecamatan di Kota Mojokerto, 2017 <i>Height Above Mean Sea Level (AMSL) by Subdistrict in Mojokerto City, 2017</i> 8
1.1.3	Luas wilayah menurut penggunaan lahan menurut Kecamatan/Kelurahan (Ha), 2017 <i>The Total Area for Landers Function by Districts/ Villages, 2017</i> 9
1.1.4	Nama dan Panjang Sungai, 2017 <i>Rivers and Its lengths, 2017</i> 10
1.2.1	Keadaan Suhu Menurut Bulan di Kota Mojokerto, 2017 <i>Temperature Condition by Month in Mojokerto City, 2017...</i> 11
1.2.2	Kelembaban Udara Menurut Bulan di Kota Mojokerto, 2017 <i>Air humidity by Month in Mojokerto City, 2017</i> 12
1.2.3	Jumlah Hari Hujan, Penyinaran dan Radiasi Matahari Menurut Bulan di Kota Mojokerto, 2017 <i>Amount of Rainy Day, Sunlight and Sun radiation by Month in Mojokerto City, 2017</i> 13
1.2.4	Jumlah Curah Hujan Menurut Bulan di Kota Mojokerto (mm), 2014-2017

<i>Amount of Precipitation by Month in Mojokerto City (mm), 2014-2017</i>	14
---	----

**2. PEMERINTAHAN
GOVERNMENT**

2.1.1	Jenis dan Nama Desa/Kelurahan Menurut Kecamatan di Kota Mojokerto, 2017 <i>Type and Name of Subdistricts and Villages by District in Mojokerto City, 2017</i>	25
2.1.2	Jumlah RW, RT dan Pos Kamling Menurut Kecamatan di Kota Mojokerto, 2017 <i>Number of RW, RT and Security Neighborhood place by Subdistrict in Mojokerto City, 2017</i>	26
2.1.3	Daftar Alamat Kantor Kecamatan dan Kelurahan Beserta Nomor Telephone, 2017 <i>Adresses and Telephone List of Districts and Villages Office, 2017</i>	27
2.2.1	Jumlah Anggota Dewan Perwakilan Rakyat Daerah Menurut Partai Politik dan Jenis Kelamin di Kota Mojokerto, 2017 <i>Number of Members of The Regional House of Representatives by Political Parties and Sex in Mojokerto City, 2017...</i>	28
2.2.2	Komposisi Keanggotaan DPRD Kota Mojokerto Menurut Fraksi dan Komisi, 2017 <i>Membership Composition Parliament of Mojokerto City by Fractions and Commission, 2017</i>	29
2.2.3	Frekwensi Kegiatan Rapat DPRD Kota Mojokerto Menurut Jenis Kegiatan, 2014-2017 <i>Meeting Frequency of Parliament Mojokerto City by Kinds of Activity, 2014-2017.....</i>	30
2.2.4	Frekwensi Kegiatan Rapat DPRD Kota Mojokerto Menurut Jenis Kegiatan dan Bulan, 2017	

	<i>Meeting Frequency of Parliament Mojokerto City by Kinds of Activity and Month, 2017</i>	31
2.3.1	Jumlah Aparatur Sipil Negara Menurut Dinas/Instansi Pemerintah dan Jenis Kelamin di Pemerintah Kota Mojokerto, 2017 <i>Number of Civil Servants by Institution/Office and Gender in government of Mojokerto City, 2017</i>	33
2.3.2	Jumlah Aparatur Sipil Negara Menurut Pendidikan Tertinggi yang Ditamatkan dan Jenis Kelamin di Kota Mojokerto, 2017 <i>Number of Civil Servants by Educational Attainment and Gender in Mojokerto City, 2017</i>	36
2.3.3	Jumlah Aparatur Sipil Negara Menurut Golongan Kependidikan dan Jenis Kelamin di Kota Mojokerto, 2017 <i>Number of Civil Servants by Hierarchy and Gender in Mojokerto City, 2017</i>	37
2.3.4	Jumlah Aparatur Sipil Negara Menurut Golongan Kependidikan di Kota Mojokerto, 2017 <i>Number of Civil Servants by Hierarchy in Mojokerto City, 2017</i>	38
2.3.5	Jumlah Aparatur Sipil Negara Menurut Jabatan Struktural/ Eselon dan Jenis Kelamin di Kota Mojokerto, 2017 <i>Number of Civil Servants by Structural Position/Echelon and Gender in Mojokerto City, 2017</i>	39
2.3.6	Jumlah Aparatur Sipil Negara Menurut Dinas/Instansi Pemerintah, Eselon dan Jenis Kelamin di Pemerintah Kota Mojokerto, 2017 <i>Number of Civil Servants by Institution/Office, Echelon and Gender in government of Mojokerto City, 2017</i>	40
2.4.1	Banyaknya Pemohon dan Surat Pemberian Hak atas tanah per bulan, 2017 <i>Number of present and Decesion letter of present the right by month, 2017</i>	43

2.4.2	Perkembangan Luas Tanah Berdasarkan Penggunaan Lahan (Ha), 2016-2017 <i>Growth of Land Area By Function of Land, 2016-2017</i>	44
2.4.3	Luas Wilayah Menurut Penggunaan Lahan per Kecamatan, 2017 <i>Amount Area of Land Use by District, 2017.....</i>	45
2.4.4	Banyaknya Akte yang Diterbitkan Menurut Jenisnya Per Bulan, 2017 <i>Number of Birth Letter Publishing by Variety Every Month, 2017.....</i>	46
2.4.5	Potensi Kebersihan dan Sarana Keindahan Kota Mojokerto, 2015-2017 <i>Cleaning Sanitary Potention of Mojokerto City, 2015-2017 ..</i>	48
2.5.1	Kekuatan Potensi Perlindungan Masyarakat Menurut Kecamatan/ Kelurahan, 2016-2017 <i>Number of Potentially of Civilian Defence by District/ Vil-lages, 2016-2017</i>	49
2.5.2	Jumlah Penduduk, Hak Pilih dan Tempat Pemungutan Suara Pada Pemilihan Umum, 2014 <i>Number of Population, Elector and Voting Collection Place at General Election, 2014</i>	50
2.5.3	Jumlah Perolehan Suara Yang Sah Berdasarkan Partai Politik Pada Pemilihan Umum, 2014 <i>Number of Legal Votes at The General Election By Political Party, 2014.....</i>	51
2.5.4	Jumlah Perolehan Suara Yang Sah Berdasarkan Partai Politik dan Daerah Pemilihan (DP) Pada Pemilihan Umum, 2014 <i>Number of Legal Votes By Political Party and Election Area of The General Election , 2014.....</i>	52
2.5.5	Jumlah Perolehan Kursi Berdasarkan Partai Politik Pada Pemilihan Umum, 2014	

	<i>Number of Legal Chair by Political Party of The General Election, 2014</i>	53
2.5.6	Perolehan Suara Pada Pemilihan Presiden Putaran I Berdasarkan Pasangan Calon Menurut Kecamatan/ Kelurahan, 2014 <i>Number of Legal Votes at First Round President Election by Candidat and District/ Village, 2014</i>	54
2.5.7	Jumlah Tempat Pemilihan Suara Menurut Kecamatan/ Kelurahan, 2014 <i>Number of Voting Collection by District/ Villages, 2014</i>	55
3. PENDUDUK DAN KETENAGAKERJAAN		
POPULATION AND EMPLOYMENT		
3.1.1	Jumlah Penduduk Menurut Kelompok Umur, Jenis Kelamin, dan Rasio Jenis Kelamin di Kota Mojokerto, 2017 <i>Population by Age Group, Sex, and Sex Ratio in Mojokerto City, 2017</i>	71
3.1.2	Jumlah Penduduk Akhir Tahun Menurut Kelurahan dan Jenis Kelamin, 2017 <i>Amount End Year Population by Village and Gender, 2017</i> ..	72
3.1.3	Penduduk Akhir Tahun Menurut Kelurahan dan Kewarganegaraan Indonesia, 2017 <i>End Year Population by Village and Indonesian Nationality, 2017</i>	73
3.1.4	Penduduk Akhir Tahun Menurut Kelurahan dan Kewarganegaraan Asing, 2017 <i>End Year Population by Village and Foreigner Nationality, 2017</i>	74
3.1.5	Kepadatan Penduduk Akhir Tahun Menurut Kelurahan di Kota Mojokerto, 2017 <i>End Year Population Density by Village in Mojokerto City, 2017</i>	75
3.1.6	Jumlah Kelahiran Menurut Kelurahan dan Jenis Kelamin, 2017	

	<i>Number of Birth by Village and Gender, 2017</i>	76
3.1.7	Jumlah Kematian Menurut Kelurahan dan Jenis Kelamin, 2017 <i>Number of Death by Village and Gender, 2017</i>	77
3.1.8	Jumlah Mutasi Penduduk Datang Menurut Kelurahan dan Jenis Kelamin, 2017 <i>Number of Migration Population In by Village and Gender, 2017</i>	78
3.1.9	Jumlah Mutasi Penduduk keluar Menurut Kelurahan dan Jenis Kelamin, 2017 <i>Number of Migration Population Out by Village and Gender, 2017</i>	79
3.2.1	Jumlah Penduduk Berumur 15 Tahun Keatas Menurut Jenis Kegiatan Selama Seminggu yang Lalu dan Jenis Kelamin di Kota Mojokerto, 2017 <i>Population Aged 15 Years and Over by Type of Activity During The Previous Week and Gender in Mojokerto City, 2017</i>	80
3.2.2	Jumlah Penduduk Berumur 15 Tahun Ke Atas Menurut Pendidikan Tertinggi yang Ditamatkan dan Jenis Kegiatan Selama Seminggu yang Lalu di Kota Mojokerto, 2017 <i>Population Aged 15 Years and Over by Educational Attainment and Type of Activity During The Previous Week in Mojokerto City, 2017</i>	81
3.2.3	Jumlah Penduduk Berumur 15 Tahun Keatas yang Bekerja Selama Seminggu yang Lalu Menurut Kelompok Umur dan Jenis Kelamin di Kota Mojokerto, 2017 <i>Population Aged 15 Years and Over Who Worked During the Previous Week by Age Group and Gender in Mojokerto City, 2017</i>	82
3.2.4	Jumlah Penduduk Berumur 15 Tahun Ke Atas yang Bekerja Selama Seminggu yang Lalu Menurut Lapangan Pekerjaan Utama dan Jenis Kelamin di Kota Mojokerto, 2017	

	<i>Population Aged 15 Years and Over Who Worked During the Previous Week by Main Industry and Gender in Mojokerto City, 2017</i>	83
3.2.5	Jumlah Penduduk Berumur 15 Tahun Ke Atas yang Bekerja Selama Seminggu yang Lalu Menurut Status Pekerjaan Utama dan Jenis Kelamin di Kota Mojokerto, 2017 <i>Population Aged 15 Years and Over Who Worked During the Previous Week by Main Employment Status and Gender in Mojokerto City, 2017</i>	84
3.2.6	Jumlah Pencari Kerja Terdaftar Menurut Tingkat Pendidikan Tertinggi yang Ditamatkan dan Jenis Kelamin di Kota Mojokerto, 2017 <i>Number of Registered Job Applicants by Educational Attainment and Gender in Mojokerto City, 2017</i>	85
3.2.7	Banyaknya Lowongan Pekerjaan Yang Terdaftar Menurut Lapangan Usaha, 2015-2017 <i>Number of Job Request Registered by Occupation, 2015-2017</i>	86
3.2.8	Banyaknya Lowongan Pekerjaan Yang Terdaftar Menurut Tingkat Pendidikan Tertinggi yang Ditamatkan dan Jenis Kelamin, 2017 <i>Number of Job Request Registered by Educational Attainment and Gender, 2017</i>	87
3.2.9	Banyaknya Penempatan Pencari Kerja yang Terdaftar Menurut Tingkat Pendidikan Tertinggi yang Ditamatkan dan Jenis Kelamin, 2017 <i>Number of Jobseeker Placement by Educational Attainment and Gender, 2017</i>	88
3.2.10	Banyaknya Penghapusan Pencari Kerja yang Terdaftar Menurut Tingkat Pendidikan Tertinggi yang Ditamatkan dan Jenis Kelamin, 2017 <i>Number of Removal Jobseeker by Educational Attainment and Gender, 2017</i>	89
3.2.11	Banyaknya Penghapusan Lowongan Kerja yang Terdaftar Menurut Tingkat Pendidikan Tertinggi yang Ditamatkan	

dan Jenis Kelamin, 2017

Number of Removal Job Vacancy by Educational Attainment and Gender, 2017..... 90

3.2.12 Banyaknya Lowongan Pekerjaan Yang Terpenuhi Menurut Lapangan Usaha, 2015-2017

Number of Job Request Accepted by Occupation, 2015-2017..... 91

3.2.13 Pemegang Ijin Bekerja Bagi Warga Negara Asing Menurut Kewarganegaraan, 2015-2017

Foreigners Having Job Permit by Nationality, 2015-2017..... 92

3.2.14 Pemegang Ijin Bekerja Bagi Warga Negara Asing Menurut Lapangan Usaha, 2015-2017

Foreigners Having Job Permit by Occupation, 2015-2017..... 93

3.2.15 Perkembangan Ketenagakerjaan menurut Jenis Kelamin, 2017

Development of Employment by Gender, 2017..... 94

4. SOSIAL DAN KESEJAHTERAAN SOCIAL AND WELFARE

4.1.1 Persentase Penduduk Usia 7–24 Tahun Menurut Jenis Kelamin, Kelompok Umur Sekolah, dan Partisipasi Sekolah di Kota Mojokerto, 2017

Percentage of Population Aged 7-24 Years by Sex, Age Group, and School Participation in Mojokerto City, 2017..... 113

4.1.2 Jumlah Sekolah, Murid, Guru, dan Rasio Murid-Guru Sekolah Dasar (SD) Menurut Kecamatan di Kota Mojokerto, 2017

Number of Schools, Pupils, Teachers, and School-Teacher Ratio of Primary Schools by Subdistrict in Mojokerto City, 2017..... 114

4.1.3	Jumlah Sekolah, Murid, Guru, dan Rasio Murid-Guru Madrasah Ibtidaiyah (MI) Menurut Kecamatan di Kota Mojokerto, 2017 <i>Number of Schools, Pupils, Teachers, and School-Teacher Ratio of Madrasah Ibtidaiyah (MI) by Subdistrict in Mojokerto City, 2017</i>	115
4.1.4	Jumlah Sekolah, Murid, Guru, dan Rasio Murid-Guru Sekolah Menengah Pertama Menurut Kecamatan di Kota Mojokerto, 2017 <i>Number of Schools, Pupils, Teachers, and School-Teacher Ratio of Junior High Schools by Subdistrict in Mojokerto City, 2017</i>	116
4.1.5	Jumlah Sekolah, Murid, Guru, dan Rasio Murid-Guru Madrasah Tsanawiyah (MTs) Menurut Kecamatan di Kota Mojokerto, 2017 <i>Number of Schools, Pupils, Teachers, and School-Teacher Ratio of Madrasah Tsanawiyah (MTs) by Subdistrict in Mojokerto City, 2017</i>	117
4.1.6	Jumlah Sekolah, Murid, Guru, dan Rasio Murid-Guru Sekolah Menengah Atas Menurut Kecamatan di Kota Mojokerto, 2017 <i>Number of Schools, Pupils, Teachers, and School-Teacher Ratio of Senior High Schools by Subdistrict in Mojokerto City, 2017</i>	118
4.1.7	Jumlah Sekolah, Murid, Guru, dan Rasio Murid-Guru Sekolah Menengah Kejuruan Menurut Kecamatan di Kota Mojokerto, 2017 <i>Number of Schools, Pupils, Teachers, and School-Teacher Ratio of Vocational High Schools by Subdistrict in Mojokerto City, 2017</i>	119
4.1.8	Jumlah Sekolah, Murid, Guru, dan Rasio Murid-Guru Madrasah Aliyah Menurut Kecamatan di Kota Mojokerto, 2017 <i>Number of Schools, Pupils, Teachers, and School-Teacher Ratio of Senior High Schools by Subdistrict in Mojokerto City, 2017</i>	120

4.1.9	Jumlah Sekolah, Peserta Ebtanas, Murid Lulus dan Murid Baru SD dan MI Negeri dan Swasta, 2017/2018 <i>School, Ending Examination Participant, Permit Pupils and New Pupilsof State and Private Primary School, 2017/2018 .</i>	121
4.1.10	Jumlah Sekolah, Peserta Ebtanas, Murid Lulus dan Murid Baru SLTP dan MTs Negeri dan Swasta, 2017/2018 <i>School, Ending Examination Participant, Permit Pupils and New Pupilsof State and Private Junior School, 2017/2018</i>	122
4.1.11	Jumlah Sekolah, Peserta Ebtanas, Murid Lulus dan Murid Baru SMU,SMK dan MA Negeri dan Swasta, 2017/2018 <i>School, Ending Examination Participant, Permit Pupils and New Pupilsof State and Private Senior School, 2017/2018....</i>	123
4.2.1	Jumlah Fasilitas Kesehatan Menurut Kecamatan di Kota Mojokerto, 2017 <i>Number of Health Facilities by Subdistrict in Mojokerto City, 2017.....</i>	124
4.2.2	Banyaknya Rumah Sakit Menurut Status Pengelola Dan Kapasitas Tempat Tidur, 2015-2017 <i>Number of Hospital by Perform Status and Beds Capacity, 2015-2017</i>	126
4.2.3	Jumlah Tenaga Kesehatan di Puskemas Menurut Kecamatan di Kota Mojokerto, 2017 <i>Number of Health Personnel in Public Health Centre by Subdistrict in Mojokerto City, 2017</i>	127
4.2.4	Banyaknya Tenaga Kerja di Rumah Sakit Umum Daerah Menurut Spesialisasinya, 2015-2017 <i>Number of Personals at Local General Hospitals by Specialization, 2015-2017</i>	128
4.2.5	Persentase Perempuan Pernah Kawin Berumur 15-49 Tahun Yang Melahirkan Anak Lahir Hidup (ALH) Menurut Penolong Proses Kelahiran di Kota Mojokerto, 2016 - 2017 <i>Percentage of Ever Married Women Aged 15-49 Years Who gave birth to Children Ever Born by Birth Attendant in Mojokerto City, 2016 - 2017</i>	129

4.2.6	Persentase Balita Yang Pernah Mendapat Imunisasi Menurut Jenis Imunisasi di Kota Mojokerto, 2017 <i>Percentage of Children Under Five Years Who Had Immunization by Type of Immunization in Mojokerto City, 2017.....</i>	130
4.2.7	Banyaknya Industri Farmasi, Pedagang Besar Farmasi dan Apotik di Kota Mojokerto, 2017 <i>Number of Pharmaceutical Industries, Pharmaceutical Wholesalers and Dispensaries in Mojokerto City, 2017</i>	131
4.2.8	Banyaknya Pelayanan Kesehatan Ibu dan Anak Di Puskesmas Kota Mojokerto, 2013-2017 <i>Number of Mother and Children Health Services in Public Health Centre Mojokerto City, 2013-2017.....</i>	132
4.2.9	Banyaknya Pasien Yang Terdeteksi Menurut Jenis Penyakit , 2017 <i>Number of Patient by Kinds of Sickness, 2017.....</i>	133
4.2.10	Jumlah Pasangan Usia Subur dan Peserta KB Aktif Menurut Kecamatan di Kota Mojokerto, 2017 <i>Number of Eligible Couples and Family Planning Participants by Subdistrict in Mojokerto City, 2017.....</i>	134
4.2.11	Jumlah Peserta KB Baru Menurut Kecamatan di Kota Mojokerto, 2017 <i>Number of New Family Planning Participants by Subdistrict in Mojokerto City, 2017</i>	136
4.2.12	Banyaknya Paguyuban dan Petugas Keluarga Berencana di Kota Mojokerto, 2015-2017 <i>Number of Group and Family Planning Personals in Mojokerto City, 2015-2017.....</i>	138
4.2.13	Banyaknya Penyumbang Darah yang disalurkan Menurut Jenis Golongan Darah di Kota Mojokerto, 2017 <i>Number of Bloods Contribution Distributed According to the Blood Types in Mojokerto City, 2017.....</i>	139
4.3.1	Jumlah Penduduk Menurut Kecamatan dan Agama yang Dianut di Kota Mojokerto, 2017	

	<i>Population by Subdistrict and Religion in Mojokerto City, 2017</i>	142
4.3.2	Jumlah Tempat Peribadatan Menurut Kecamatan di Kota Mojokerto, 2017 <i>Number of Worship Facilities by Subdistrict in Mojokerto City, 2017</i>	143
4.3.3	Nikah, Talak, Cerai dan Rujuk Menurut Kecamatan di Kota Mojokerto, 2017 <i>Number of Marriages, Separates, Divorce, and Reconciliations by District, 2017</i>	144
4.3.4	Jemaah Haji yang Diberangkatkan dari Surabaya Menurut Kecamatan dan Jenis Kelamin, 2014-2017 <i>Hajj Pilgrims Embarked from Surabaya by District and Sex, 2014-2017</i>	145
4.4.1	Jumlah Kejahatan Yang Dilaporkan dan Diselesaikan Menurut Jenis Tindak Pidana, 2017 <i>Number of Reported and Solved Criminal Activity by Type of Crimes Committed, 2017</i>	146
4.4.2	Banyaknya Surat Tanda Nomor Kendaraan Yang Diterbitkan Menurut Jenis Kendaraan, 2006-2017 <i>Number of STNK Licences Issued By Type of Vehicle, 2006-2017</i>	148
4.4.3	Banyaknya Kecelakaan Lalu Lintas Tiap Bulan, 2017 <i>Monthly Number of Traffic Accidents, 2017</i>	149
4.4.4	Banyaknya Kecelakaan Lalu Lintas per Bulan Menurut Profesi Pelaku, 2017 <i>Monthly Number of Traffic Accidents By Executor Status, 2017</i>	150
4.4.5	Surat Ijin Mengemudi Yang Dikeluarkan Polisi Resort per Bulan Menurut Jenisnya, 2017 <i>Monthly Driving Licences From Resort Police By Type of Licenses, 2017</i>	151

4.4.6	Perkara Pidana Biasa yang Masuk dan yang Diputus oleh Pengadilan Negeri Mojokerto, 2017 <i>Criminal Cases Received and Sentenced by Court of First Instance, 2017</i>	153
4.4.7	Perkara Pidana Pelanggaran Lalu Lintas yang Diputus oleh Pengadilan Negeri Mojokerto, 2017 <i>Offence Cases Received and Sentenced by Courts of First Instance and Month, 2017</i>	154
4.4.8	Narapidana dan Tahanan Menurut Jenis Kelamin per Bulan, 2017 <i>Number of Prisoners and Detainees by Sex and Month, 2017</i>	155
4.4.9	Narapidana dan Tahanan Menurut Jenis Kelamin dan Jenis Kejahatan, 2017 <i>Number of Prisoner and Detainees by Sex and Type of Crime Committed, 2017</i>	156
4.4.10	Tambahan Narapidana Berdasarkan Jenis Kelamin dan Lama Dipenjara, 2017 <i>Number of Prisoner by Sex and Punishment, 2017</i>	158
4.4.11	Banyaknya Penghuni Rumah Tahanan Negara Menurut Status Penghuni dan Jenis Kelamin, 2017 <i>Prisoner of Detainees Institution By Status of Inhabitant and Sex, 2017</i>	159
4.4.12	Tambahan Narapidana Anak-anak Umur 21 Tahun Ke-bawah Menurut Jenis Kejahatan, 2015-2017 <i>Additional Prisoner Under 21 Years Old by Type of Crime Committed, 2015-2017</i>	160
4.4.13	Perkara Perceraian yang Masuk dan yang Diputus oleh Pengadilan Agama Mojokerto, 2017 <i>Civil Cases Received and Sentenced by Court of First Instance, 2017</i>	162
4.4.14	Banyaknya Perkara yang Masuk dan yang Diputuskan Menurut Jenis Perkara, 2017	

	<i>Number of Cases Received and Sentenced by Kind of Cases, 2017</i>	163
4.5.1	Banyaknya Keluarga Pra Sejahtera dan Sejahtera Menurut Kecamatan, 2017 <i>Number of Prosperous Family by Districts, 2017</i>	164
4.5.2	Banyaknya Penyandang Cacat Menurut Jenis Kecacatan dan Kecamatan, 2017 <i>Number of Handicaped Persons by Its Type and District/Village, 2017</i>	165
4.5.3	Permasalahan Sosial Menurut Kecamatan, 2017 <i>Number Of Social Matters by District, 2017</i>	166
4.5.4	Jumlah Panti dan Penghuni Panti Asuhan Menurut Jenis Kelamin, 2011-2017 <i>Number of Orphanage House and Guardiabt by Sex, 2011-2017</i>	168
5. PERTANIAN		
AGRICULTURE		
5.1.1	Luas Lahan Bukan Sawah per Kelurahan Menurut Penggunaannya (Ha), 2017 <i>Un-Rice Field Areas by Villages and Utilization (Ha), 2017</i>	187
5.1.2	Luas Lahan Sawah per Kelurahan Menurut Jenis Pengairan (Ha), 2017	188
5.1.3	Luas Panen, Rata-rata Produksi dan Produksi Padi Sawah dan Ladang, 2017 <i>Harvested Area, Yield Rate and Production of Wetland and Dryland Paddy, 2017</i>	189
5.1.4	Luas Panen Tanaman Pangan Menurut Jenisnya (Ha), 2006-2017 <i>Harvested Area of Food Crops by Its Kinds (Ha), 2006-2017</i>	190

5.1.5	Produksi Tanaman Pangan Menurut Jenisnya (Ton), 2006-2017 <i>Production of Food Crops by Its Kinds (Ton), 2006-2017.....</i>	191
5.2.1	Banyaknya Tanaman Buah-buahan Menurut Jenisnya (Pohon), 2014-2017 <i>Number of Fruits Plant by Its Kinds (Tree), 2014-2017.....</i>	192
5.2.2	Produksi Buah-buahan Menurut Jenisnya (Kw), 2014-2017 <i>Production of Fruits by Its Kinds (Kw), 2014-2017.....</i>	193
5.3.1	Luas Area Perkebunan Kelapa Menurut Kecamatan (Ha), 2006-2017 <i>Planted Areas of Coconut Estate by Districts (Ha), 2006-2017.....</i>	194
5.3.2	Luas Areal Perkebunan Tebu Menurut Kecamatan (Ha), 2006-2017 <i>Planted Areas of Sugar Cane Estate by Districts (Ha), 2006-2017.....</i>	195
5.3.3	Produksi Perkebunan Tebu Menurut Kecamatan (Kw), 2006-2017 <i>Production of Sugar Cane Estate by Districts (Kw), 2006-2017.....</i>	196
5.4.1	Populasi Ternak dan Unggas Menurut Jenisnya, 2014-2017 <i>Population of Livestocks and Poultry by Livestock Type, 2014-2017.....</i>	197
5.4.2	Banyaknya Ternak yang Dipotong Menurut Jenisnya per Bulan, 2017 <i>Number of Slaughtered Livestock by Type and Month, 2017.....</i>	198
5.4.3	Produksi Telur Menurut Jenis Unggas (Kg), 2007-2017 <i>Eggs Production by Kinds of Poultry (Kg), 2007-2017.....</i>	199
5.5.1	Luas Area Pemeliharaan Ikan Darat Menurut Kecamatan (Ha), 2006-2017 <i>Area of Inland Fishery by District (Ha), 2006-2017.....</i>	200

5.5.2	Luas Area Pemeliharaan Ikan Darat Menurut Tempat Usaha (Ha), 2006-2017 <i>Area of Inland Fishery by Place (Ha), 2006-2017.....</i>	201
5.5.3	Produksi Ikan Darat Menurut Kecamatan (Kg), 2006-2017 <i>Production of Fish by District (Kg), 2006-2017</i>	202
5.5.4	Produksi Ikan Darat Menurut Jenisnya (Kg), 2014-2017 <i>Production of Fish by Kinds (Kg), 2014-2017</i>	203

6. INDUSTRI DAN ENERGI
INDUSTRY AND ENERGY

6.1.1	Jumlah Perusahaan, Tenaga Kerja, Nilai Produksi dan Nilai Investasi Menurut Klasifikasi Industri di Kota Mojokerto, 2017 <i>Number of Establishment, Employees, Production and Investment Value by Industrial Classification in Mojokerto City, 2017.....</i>	215
6.1.2	Perkembangan Industri Besar dan Sedang, 2015-2017 <i>Growth of Large and Medium Scale Industries , 2015-2017..</i>	216
6.1.3	Perkembangan Industri Kecil, 2015-2017 <i>Growth of Small Industries , 2015-2017</i>	217
6.1.4	Perkembangan Industri Mikro, 2015-2017 <i>Growth of Micro Industries , 2015-2017.....</i>	218
6.2.1	Jumlah Pelanggan Listrik, Daya Terpasang dan Listrik terjual Menurut Golongan Tarif Kota Mojokerto, 2017 <i>Number of Consumers, Constructed Capacity and Sales of Electricity, 2017</i>	219
6.2.2	Banyaknya Pelanggan Menurut Golongan Tarif, 2015-2017 <i>Number of Consumers by Fare Classification, 2015-2017</i>	221
6.2.3	Banyaknya Daya Terpasang (kVA) Menurut Golongan Tarif, 2015-2017	

	<i>Number of Constructed Capacity by Fare Classification, 2015-2017</i>	222
6.2.4	Banyaknya Konsumsi Energi Listrik Menurut Golongan Tarif, 2017 <i>Number of Electricity Consumption by Fare Classification, 2017</i>	223
6.2.5	Jumlah Nilai Produksi Listrik Menurut Golongan Tarif (Rp.000,-), 2017 <i>Number of Electricity Production Value by Fare Classification, 2017</i>	224
6.2.6	Jumlah Pelanggan dan Air yang Disalurkan Menurut Pelanggan di Kota Mojokerto, 2017 <i>Number of Customer and Distributed Clean Water by Type of Customers in Mojokerto City, 2017</i>	225
6.2.7	Jumlah Pelanggan, Air yang Disalurkan dan Nilai Produksi Menurut Bulan, 2017 <i>Number of Customer and Distributed Clean Water by Month, 2017</i>	226

7. PERDAGANGAN TRADE

7.1.1	Luas Los, Kios dan Ruko menurut Lokasi Pasar (M2), 2017 <i>Areas of Loose, Kiosk and Shop Matters by Market Location, 2017</i>	235
7.1.2	Banyaknya Los, Kios, dan Ruko menurut Lokasi Pasar, 2017 <i>Number of Loose, Kiosk and Shop Matters by Market Location, 2017</i>	236
7.1.3	Banyaknya Pedagang Menurut Lokasi Pasar dan Tempat Usaha, 2017 <i>Number of Merchants by Market Location and Bussiness Place, 2017</i>	237
7.1.4	Banyaknya Persediaan Awal dan Pengeluaran Beras per Bulan (Kg), 2017	

	<i>Number of Beginning Stocks and Rice Output by Month (Kg), 2017</i>	238
7.2.1	Jumlah Perusahaan Menurut Bentuk Badan Hukum di Kota Mojokerto, 2015–2017 <i>Number of Establishments by Type of Business Entity in Mojokerto City, 2015–2017</i>	239
7.2.2	Banyaknya SIUP dan Tanda Daftar Usaha serta Retribusi Perdagangan yang Diterbitkan menuut Bentk Usaha per Bulan, 2017 <i>Number of Issued Licences , Issued Registered and Retribution Trades by Entrepreneur Form and Month, 2017</i>	240
8. HOTEL DAN PARIWISATA <i>HOTEL AND TOURISM</i>		
8.1.1	Hotel Berdasarkan Alamat, Nomor Telepon dan Klasifikasinya, 2017 <i>Hotel by Adresses, Telephone Number and Its Classification, 2017</i>	248
8.1.2	Jumlah Hotel, Kamar dan Tempat Tidur di Kota Mojokerto, 2004-2017 <i>Number of Hotels, Room and Beds in Mojokerto City, 2004-2017</i>	249
8.1.3	Jumlah Tamu Datang Menurut Status Kewarganegaraan (Orang), 2004-2017 <i>Number of Visitor Arrival by Nationality Status (Person), 2004-2017</i>	250
8.1.4	Jumlah Tenaga Kerja Hotel Menurut Tingkat Pendidikan Yang Ditamatkan, 2015-2017 <i>Number of Manpower Sector Hotel by Education Attainment, 2015-2017</i>	251
8.1.5	Jumlah Kegiatan Kesenian di Kota Mojokerto, 2017 <i>Number of Art Activities in Mojokerto City, 2017</i>	252
9. TRANSPORTASI DAN KOMUNIKASI <i>TRANSPORTATION AND COMMUNICATION</i>		

9.1.1	Panjang Jalan Menurut Jenis Permukaan, Kondisi, Kelas dan Status Jalan (Km), 2017 <i>Length of Roads by Subdistrict and Level of Government Authority in Mojokerto City (km), 2017</i>	269
9.1.2	Banyaknya dan Panjang Jembatan Menurut Jenis Bahan, 2007-2017 <i>Number of Bridges by Types of Constructions, 2007-2017</i>	270
9.1.3	Banyaknya Kendaraan Wajib Uji Menurut Jenis Kendaraan, 2017 <i>Number of Vehicles Obliged to be Tested by Kinds of Vehicles, 2017</i>	271
9.1.4	Jumlah Kendaraan Yang Telah Diuji dan Pendapatan Yang Diterima Menurut Bulan, 2017 <i>Number of Vehicles Tested and Income Received by Month, 2017</i>	272
9.1.5	Jumlah Kendaraan Angkutan dan Penumpang yang Datang dan Berangkat, 2011-2017 <i>Number of Vehicles and Passengers Transportation Arrival and Departure, 2011-2017</i>	273
9.1.6	Angkutan Penumpang dan barang Kereta Api Melalui Stasiun, 2011-2017 <i>Passangers and Goods Carried by Train Through Departure Station, 2011-2017</i>	274
9.1.7	Tarif Angkutan Penumpang dan barang Kereta Api, 2011-2017 <i>Rate Of Passangers and Goods Carried by Train, 2011-2017</i>	275
9.2.1	Frekuensi Pelayanan Pos Menurut Jenisnya dan Penjualan Materai per Bulan, 2017 <i>Frequention of Post Services and Postage Sales by Month, 2017</i>	276
9.2.2	Frekuensi Pelayanan Pos Wesel, Tabanas dan Penjualan Benda Pos Menurut Bulan, 2017	

	<i>Frequention of Post Draft, National Saving Accounts Services and Postage Sales by Month, 2017</i>	277
9.2.3	Frekuensi Pelayanan Pengiriman Surat dan Paket Pos Menurut Jenisnya per Bulan, 2017 <i>Frequention of Letter and Post Parcel Delivered Services by Kinds and Month, 2017</i>	278
9.2.4	Jumlah dan Nilai Tabanas Ditabung dan Dibayarkan Menurut Bulan, 2017 <i>Total and Value of National Saving Account Deposits and Withdrawals by Month, 2017</i>	279
9.2.5	Jumlah dan Nilai Wesel Pos yang Dikirim dan Diterima Menurut Bulan, 2017 <i>Total and Value Post Draft be Sent and Received by Month, 2017</i>	280
9.2.6	Paket Pos Dalam dan Luar Negeri yang Dikirim dan Diterima Menurut Bulan, 2017 <i>Number of Domestic and International Postal Parcels Sent and Received by Month, 2017</i>	281
9.2.7	Surat Pos Dalam dan Luar Negeri Yang Dikirim dan Diterima Menurut Bulan, 2017 <i>Number of Domestic and International Mail Sent and Received by Month, 2017</i>	282
9.2.8	Banyaknya Jenis Layanan Teknologi Komunikasi Menurut Jenis per Bulan, 2017 <i>Number of Telephone Connection by Type of Connections and Month, 2017</i>	283
 10. KEUANGAN DAERAH DAN HARGA LOCAL FINANCE AND PRICE		
10.1.1	Rencana dan Realisasi Anggaran Pendapatan Daerah, 2017 <i>Target and Realization of Indegenous Local Revenues, 2017</i>	291

10.1.2	Rencana dan Realisasi Anggaran Belanja Daerah, 2017 <i>Target and Realization of Expenditure Budget, 2017</i>	292
10.1.3	Rencana dan Realisasi Pembiayaan Daerah, 2017 <i>Target and Realization of Local Expenditures, 2017</i>	293
10.1.4	Jumlah Penerimaan Pokok PBB Menurut Kecamatan, 2017 <i>Number of PBB Tax Receipts by Subdistrict, 2017</i>	294
10.2.1	Indeks Harga Konsumen Bulan Desember 2017 di Surabaya Dan Perubahannya Dibanding Bulan Desember 2016 (2012=100) <i>Consumers Price Index in Surabaya and its Percentage of Changes (2012=100)</i>	295
10.2.2	Indeks Harga Konsumen per Bulan Menurut Kelompok Barang di Surabaya (2012=100), 2017 <i>Monthly Consumers Price Index by Commodities Group at Surabaya (2012=100), 2017</i>	297
10.2.3	Inflasi Kota Surabaya Selama Satu Tahun, 2016-2017 (2012=100) <i>Inflation Rate at Surabaya Year on Year, 2016-2017 (2012=100)</i>	299
10.3.1	Profil Koperasi Primer Menurut Kecamatan, 2017 <i>Number of Primary Cooperative Profile by Districts , 2017...</i>	301
10.3.2	Banyak Anggota, Manager dan Karyawan Koperasi Primer Menurut Jenisnya, 2017 <i>Number of Members, Manager and Staff of Primer Cooperative By Kinds, 2017</i>	302

10.3.3	Profil Koperasi Menurut Jenisnya, 2017	
	<i>Number of Cooperative Profile by Kinds, 2017</i>	304

**11. PENGELUARAN PERKAPITA
EXPENDITURE CLASS**

Persentase Penduduk menurut golongan pengeluaran perkapita sebulan, 2017

11.1.1	<i>Persentase Penduduk menurut golongan pengeluaran perkapita sebulan, 2017</i>	309
--------	---	-----

11.1.2	Pengeluaran Rata-rata Perkapita Sebulan Menurut Kelompok Makanan di Kota Mojokerto (rupiah), 2017 <i>Average Expenditure Per Capita Per Month by Food Group in Mojokerto City (rupiahs), 2017</i>	310
--------	--	-----

11.1.3	Pengeluaran Rata-rata Perkapita Sebulan Menurut Kelompok Bukan Makanan di Kota Mojokerto (rupiah), 2017 <i>Average Expenditure Per Capita Per Month by Non Food Group in Mojokerto City (rupiahs), 2017</i>	311
--------	--	-----

**12. PENDAPATAN DAERAH
REGIONAL INCOME**

12.1.1	Produk Domestik Regional Bruto Atas Dasar Harga Berlaku, 2015 - 2017 <i>Gross Regional Domestic Product at Current Market Price, 2015 – 2017</i>	325
--------	---	-----

12.1.2	Produk Domestik Regional Bruto Atas Dasar Harga Konstan 2010, 2015 - 2017 <i>Gross Regional Domestic Product at Constant Market Price 2010, 2015 – 2017</i>	326
--------	--	-----

12.1.3	Indeks Implisit PDRB Seri 2010 Menurut Lapangan Usaha, 2015 - 2017 <i>Implicit Index of Gross Domestic Regional Product 2010th Series by Current Market Place, 2015 – 2017.....</i>	327
12.1.4	Laju Implisit PDRB Seri 2010 Menurut Lapangan Usaha, 2015 - 2017 <i>Implicit Growth Gross Regional Domestic Product 2010'th Series by Current Market Place, 2015 – 2017.....</i>	328
12.1.5	Laju Pertumbuhan Ekonomi Kota Mojokerto, 2014 - 2017 <i>Economic Growth of Mojokerto City, 2015 – 2017.....</i>	329
13. PERBANDINGAN WILAYAH		
REGIONAL COMPARISON		
13.1.1	Luas Wilayah, Jumlah Penduduk dan Kepadatan Penduduk, 2017 <i>Number of Area, Populatio and Densities, 2017</i>	335
13.1.2	Jumlah Penduduk dan Laju Pertumbuhan Penduduk Menurut Kabupaten/Kota di Provinsi Jawa Timur, 2010, 2015, dan 2017 <i>Population and Population Growth Rate by Regency/Municipality in Jawa Timur Province, 2010, 2015, and 2017</i>	337

DAFTAR GAMBAR/LIST OF FIGURES

Halaman
Page

1. GEOGRAFI DAN IKLIM

GEOGRAPHY AND CLIMATE

1.1	Perbandingan Luas Wilayah Menurut Kecamatan di Kota Mojokerto (Km ²), 2017 <i>Comparison Total Area by District in Mojokerto City (Square.Km), 2017</i>	5
1.2	Kedaaan Temperatur tiap Bulan, 2017 <i>Monthly Temperature Condition, 2017.....</i>	6
1.3	Kedaaan Kelembaban tiap Bulan, 2017 <i>Monthly Humidity Condition, 2017.....</i>	6

2. PEMERINTAHAN

GOVERNMENT

2.1	Jumlah RW, RT dan Pos Kamling Menurut Kecamatan di Kota Mojokerto, 2017 <i>Number of RW, RT and Security Neighborhood place by Subdistrict in Mojokerto City, 2017.....</i>	22
2.2	Aparatur Sipil Negara Pemerintah Daerah Kota Mojokerto Menurut Tingkat Pendidikan, 2017 <i>Civilian Government Official by Level of Education In Mojokerto City, 2017.....</i>	23
2.3	Persentase Perolehan Suara Yang Sah Berdasarkan Partai Politik Pada Pemilihan Umum, 2014 <i>Percentage of Legal Votes at The General Election By Political Party, 2014</i>	24

**3. PENDUDUK DAN KETENAGAKERJAAN
POPULATION AND EMPLOYMENT**

3.1	Jumlah Penduduk Menurut Kelompok Umur dan Jenis Kelamin di Kota Mojokerto, 2017 <i>Population by Age Group and Sex in Mojokerto City, 2017 ...</i>	68
3.2	Jumlah Kelahiran, Kematian dan Mutasi Penduduk Kota Mojokerto, 2017 <i>Number Of Births, Death and Mutation of Population Mojokerto City, 2017.....</i>	69
3.3	Persentase Penduduk Berumur 15 Tahun Ke Atas yang Bekerja Selama Seminggu yang Lalu Menurut Lapangan Pekerjaan Utama dan Jenis Kelamin di Kota Mojokerto, 2017 <i>Percentage Population Aged 15 Years and Over Who Worked During the Previous Week by Main Industry and Gender in Mojokerto City, 2017.....</i>	70

**4. SOSIAL DAN KESEJAHTERAAN
SOCIAL AND WELFARE**

4.1	Perbandingan dan Jumlah Murid-Guru Negeri dan Swasta Menurut Jenis Sekolah di Kota Mojokerto, 2017 <i>Comparison and Number of Pupils-Teachers by type of schools in Mojokerto City, 2017.....</i>	109
4.2	Jumlah Fasilitas Kesehatan Menurut Kecamatan di Kota Mojokerto, 2017 <i>Number of Health Facilities by Subdistrict in Mojokerto City, 2017.....</i>	110
4.3	Jumlah Peserta KB Aktif dan Baru Menurut Kecamatan di Kota Mojokerto, 2017 <i>Number of New Family Planning and Participants by Subdistrict in Mojokerto City, 2017.....</i>	111

4.4	Persentase Kecelakaan Lalu lintas Menurut Profesi Pelaku, 2017 <i>Percentage Traffic Accident by Executor Status, 2017</i>	112
-----	---	-----

5. PERTANIAN
AGRICULTURE

5.1	Luas Panen, Produksi Padi dan Produktivitas menurut Kecamatan, 2017 <i>Harvested Area, Production of Paddy and Productivity by District, 2017.....</i>	184
5.2	Persentase Jumlah Ternak di Kota Mojokerto, 2017 <i>Percentage of Livestock in Mojokerto City, 2017</i>	185
5.3	Persentase Jumlah Unggas di Kota Mojokerto, 2017 <i>Percentage of Poultry in Mojokerto City, 2017</i>	186

6. INDUSTRI DAN ENERGI
INDUSTRY AND ENERGY

6.1	Persentase Perusahaan Menurut Klasifikasi Industri di Kota Mojokerto, 2017 <i>Percentage of Companies by Industrial Classification in Mojokerto City, 2017.....</i>	212
6.2	Perkembangan Usaha dan Tenaga Kerja Industri Mikro Kecil di Kota Mojokerto, 2014-2017 <i>Business Development and Manpower of Micro Small Industry in Mojokerto City, 2014-2017</i>	213
6.3	Jumlah air yang disalurkan ke pelanggan Menurut Bulan, 2017 <i>Number of Clean water distributed to Customer by Month, 2017.....</i>	214

**7. PERDAGANGAN
TRADE**

7.1	Persediaan Awal dan Pengeluaran Beras per Bulan, 2017 <i>Number of Beginning Stocks and Rice Output by Month, 2017</i>	234
-----	---	-----

**8. HOTEL DAN PARIWISATA
HOTEL AND TOURISM**

8.1	Jumlah Tamu Hotel di Kota Mojokerto, 2013-2017 <i>Number of Hotel's Guest in Mojokerto City, 2013- 2017</i>	246
8.2	Persentase Tenaga Kerja Hotel Menurut Tingkat Pendidikan Yang Ditamatkan, 2017 <i>Percentage of Manpower Sector Hotel by Education Attainment, 2017</i>	247

**9. TRANSPORTASI DAN KOMUNIKASI
TRANSPORTATION AND COMMUNICATION**

9.1	Panjang Jalan Menurut Kondisi Jalan (Km), 2016 - 2017 <i>Length of Roads by Level in Mojokerto City (km), 2016 - 2017</i>	266
9.2	Angkutan Penumpang dan barang Kereta Api Melalui Stasiun, 2012-2017 <i>Passangers and Goods Carried by Train Through Departure Station, 2012-2017</i>	267
9.3	Banyaknya Jenis Layanan Teknologi Komunikasi Menurut Jenis per Bulan, 2017 <i>Number of Telephone Connection by Type of Connections and Month, 2017</i>	268

**10. KEUANGAN DAERAH DAN HARGA
LOCAL FINANCE AND PRICE**

10.1	Komposisi Anggaran Pendapatan Daerah, 2017 <i>Composition of Indigenous Local Revenues, 2017</i>	289
------	---	-----

10.2	Komposisi Anggaran Belanja Daerah, 2017 <i>Composition of Local Expenditure Budget, 2017.....</i>	290
------	--	-----

**11. PENGELUARAN PERKAPITA
EXPENDITURE CLASS**

11.1	Persentase Penduduk menurut golongan pengeluaran perkapita sebulan, 2017 <i>Percentage Population according expenditure class by month, 2017.....</i>	308
------	--	-----

**12. PENDAPATAN DAERAH
REGIONAL INCOME**

12.1	Produk Domestik Regional Bruto Atas Dasar Harga Berlaku dan Harga Konstan, 2017 <i>Gross Regional Domestic Product at Current and Constant Market Price, 2017.....</i>	324
------	---	-----

**13. PERBANDINGAN WILAYAH
REGIONAL COMPARISON**

13.1	Kepadatan Penduduk Kota-Kota di Jawa Timur (Jiwa/Km ²), 2017 <i>Towns Density in East Java (People/Km²), 2017.....</i>	344
------	--	-----

PENJELASAN UMUM/EXPLANATORY NOTES

Tanda-tanda, satuan dan lain-lainnya yang digunakan dalam publikasi ini, adalah sebagai berikut:

Symbols, unit and others which are used in this publication are as follow:

Tanda-tanda/Symbols

Data belum tersedia/ <i>Data yet available</i>
Data tidak tersedia/ <i>Data not available</i>	ts/na
Data dapat diabaikan/ <i>Data negligible</i>	0
Data tidak mungkin tersedia/ <i>Data not Applicable</i>	-
Tanda Desimal/ <i>Decimal point</i>
Angka sementara/ <i>Preliminary figures</i>	*)
Angka sangat sementara/ <i>Very preliminary figures</i>	**)
Angka diperbaiki/ <i>Revised Figures</i>	r
Angka perkiraan/ <i>Estimated Figures</i>	e

Satuan/Unit

Batang (untuk sabun)/ <i>Piece (a bar of soap)</i>	400 gr
Botol/ <i>Bottle</i>	700 cc
Kilometer (Km)/ <i>Kilometers (Km)</i>	1000 m
Kuintal (Kw)/ <i>Quintal (Ql)</i>	100 kg
Liter (untuk beras)/ <i>Liter (for rice)</i>	0.80 kg
Metercubic feet (Mcf)/ <i>Metercubic feet (Mcf)</i>	1/35.3 m ³
Pound (lb)/ <i>Pound (lb)</i>	0.454 kg
Ton/ <i>Ton</i>	1000 kg
Sak (untuk semen)/ <i>Sack (for cement)</i>	40 kg atau 50 kg

Satuan lain : buah, bungkus, butir, helai/lembar, kaleng, batang, pulsa, jam, menit, persen (%)

Other unit : unit, pack, number, piece, tin, pulsa, hour, minute, percent (%)

GEOGRAFI DAN IKLIM

GEOGRAPHY AND CLIMATE

1

Letak Kota Mojokerto terbentang pada
7° 33' Lintang Selatan dan
112° 28' Bujur Timur

Luas Kota Mojokerto
seluas 16,47 Km² atau
0,03% dari luas wilayah
Propinsi Jawa Timur .

Rata-rata ketinggian
Kota Mojokerto adalah
22 mdpl



ULASAN TEKNIS

Kota Mojokerto terletak di tengah-tengah Kabupaten Mojokerto, terbentang pada 7° 33' Lintang Selatan dan 112° 28' Bujur Timur. Wilayahnya merupakan dataran rendah dengan ketinggian rata - rata 22 m di atas permukaan laut dengan kondisi permukaan tanah yang agak miring ke Timur dan Utara antara 0-3%.

Batas Daerah, di sebelah Utara berbatasan dengan Sungai Brantas, yang membentang memisahkan wilayah Kota dengan Kabupaten. Di sebelah Timur berbatasan dengan wilayah Kecamatan Mojoanyar Kabupaten Mojokerto. Sedangkan di sebelah Barat dan Selatan berbatasan dengan Kecamatan Sooko Kabupaten Mojokerto.

Secara Umum, wilayah Kota Mojokerto dapat dibagi menjadi 3 Kecamatan. Kecamatan Prajurit Kulon di sebelah timur, Kecamatan Kranggan di tengah wilayah dan Kecamatan Magersari di sebelah barat.

TECHNICAL DESCRIPTION

The Mojokerto City beside on middle Mojokerto Regency and located between 7° 33' Lintang South Latitude and 112° 28' East Longitude. Its area average 22 m on the sea with land rather slope to East and North by 0 – 3 %.

Region Boundaris in the North is bounded by Brantas River, that isolated City and Regencies area. District of Puri bounded East part. In the South and West part is bounded by Sooko District of Mojokerto Regency.

Generally, Mojokerto City divided into 3 Districts. East, Prajurit Kulon District, in the middle, Kranggan District and in the west, Magersari District.

PETA WILAYAH

Gambar 1 menunjukkan bahwa Kota Mojokerto terbagi atas 3 Kecamatan yang terdiri dari 18 Kelurahan. Kota Mojokerto terkenal dengan sebutan Kota Onde-onde, karena ada industri Onde-onde yang sudah dikenal di mana-mana. Kota Mojokerto terletak di tengah-tengah Kabupaten Mojokerto, terbentang pada $7^{\circ}27' 0.16''$ sampai $7^{\circ} 29' 37.11''$ Lintang Selatan dan $112^{\circ} 27' 24''$ Bujur Timur dengan kondisi permukaan tanah agak miring ke Timur dan Utara antara $0 - 3 \%$ serta dengan ketinggian rata-rata ± 22 m di atas permukaan laut.

Batas Daerah, di sebelah Utara berbatasan dengan Sungai Brantas, yang membentang memisahkan wilayah Kota dengan Kabupaten. Di sebelah Timur berbatasan dengan wilayah Kecamatan Mojoanyar Kabupaten Mojokerto. Sedangkan di sebelah Barat dan Selatan berbatasan dengan Kecamatan Sooko Kabupaten Mojokerto.

Secara Umum, wilayah Kota Mojokerto dibagi menjadi 3 Kecamatan, 18 Kelurahan, 676 Rukun Tetangga (RT), 175 Rukun Warga (RW).

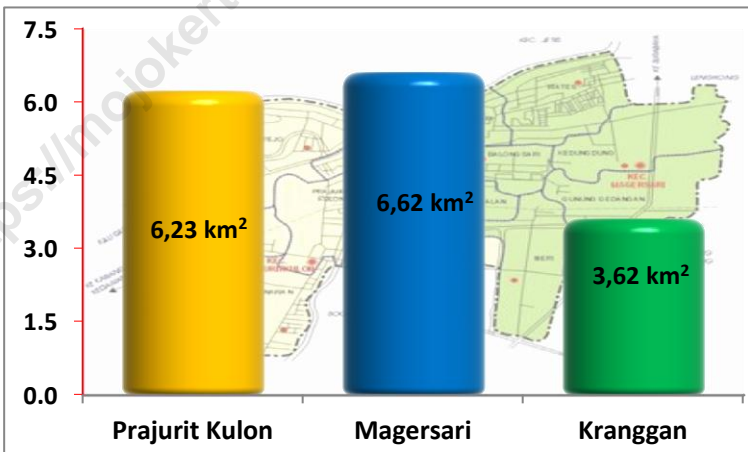
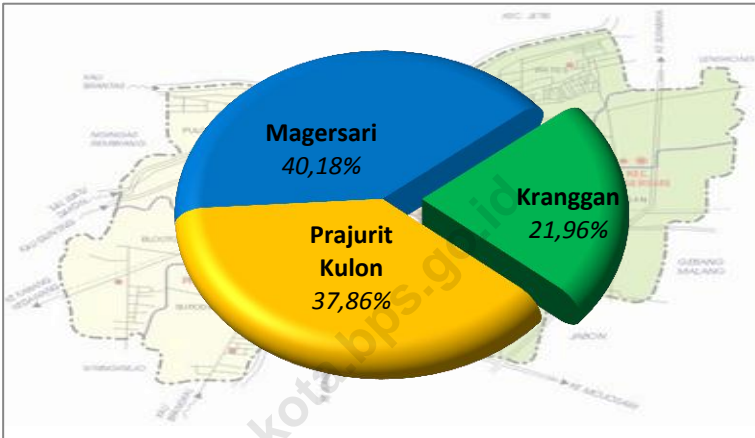
REGION MAP

Picture 1 indicates that Mojokerto City divided to 3 District consisted of 18 Sub-districts. Mojokerto City famous with the title of onde-onde city, because there are industry onde-onde which have been recognized anywhere. The Mojokerto City beside on middle Mojokerto Regency, unfolding at $7^{\circ}27' 0.16''$ until $7^{\circ} 29' 37.11''$ South Latitude and $112^{\circ} 27' 24''$ East Longitude with condition of surface of rather oblique land easterly and North between $0 - 3 \%$ and with mean height ± 22 m above sea level

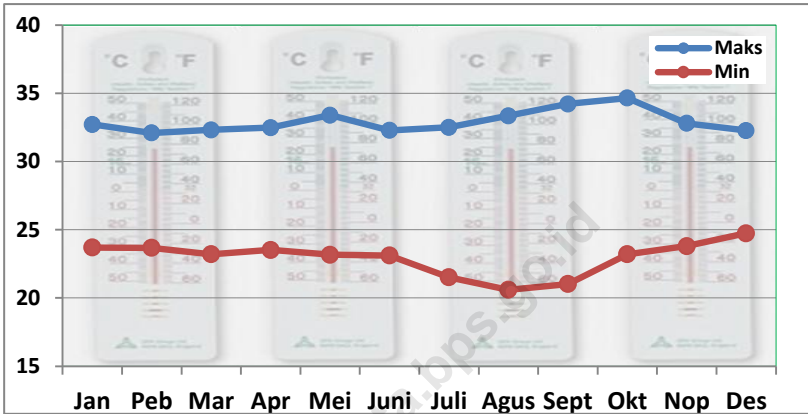
Region Boundaris in the North is bounded by Brantas River, that isolated City and Regencies area. District of Mojoanyar bounded East part. In the South and West part is bounded by Sooko District of Mojokerto Regency.

Generally, Mojokerto City can be divided into 3 Districts, 18 Sub-districts, 676 Neighbour Foundations (RT), 175 Member Foundations (RW).

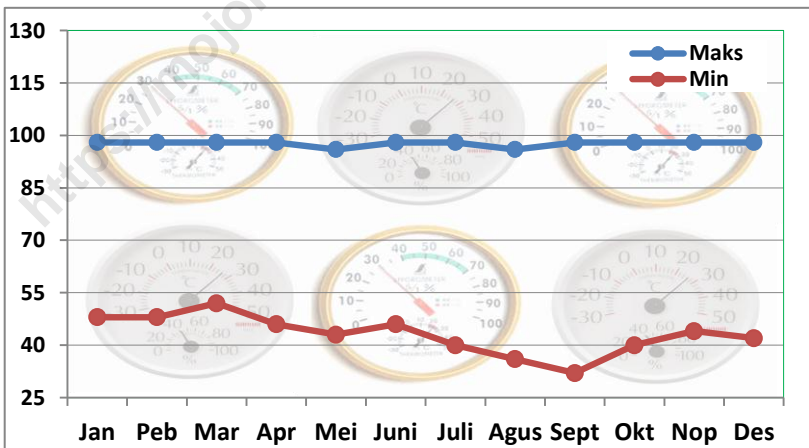
Gambar 1.1 Perbandingan Luas Wilayah Menurut Kecamatan di Kota Mojokerto (Km^2), 2017
Picture 1.1 Comparison Total Area by District In Mojokerto City (Square. Km), 2017



Gambar 1.2 Keadaan temperatur tiap bulan, 2017
 Picture Monthly temperature condition, 2017



Gambar 1.3 Keadaan kelembaban tiap bulan, 2017
 Picture Monthly humidity condition, 2017



1.1 GEOGRAFI/*GEOGRAPHY*

Tabel 1.1.1 Luas Wilayah Menurut Kecamatan di Kota Mojokerto, 2017
Table Total Area by Subdistrict in Mojokerto City, 2017

Kecamatan <i>Subdistrict</i>	Luas (km ²) <i>Total Area (square.km)</i>	Persentase <i>Percentage</i>
(1)	(2)	(3)
010. Prajurit Kulon	6.23	37.86
001. Surodinawan	1.46	8.86
004. Prajurit Kulon	1.20	7.26
005. Blooto	1.78	10.81
006. Mentikan	0.19	1.15
007. Kauman	0.19	1.13
008. Pulorejo	1.42	8.65
020. Magersari	6.62	40.18
002. Gunung Gedangan	1.71	10.35
003. Kedundung	2.29	13.88
004. Balongsari	0.83	5.03
008. Gedongan	0.15	0.89
009. Magersari	0.33	2.00
010. Wates	1.32	8.02
021. Kranggan	3.62	21.96
001. Kranggan	1.13	6.88
002. Meri	1.65	10.01
003. Jagalan	0.17	1.01
004. Miji	0.40	2.40
005. Sentanan	0.14	0.84
006. Purwotengah	0.14	0.82
Mojokerto	16.47	100.00

Sumber : Rencana Tata Ruang Wilayah Kota Mojokerto

Source : *Spatial Plan Mojokerto City*

Tinggi Wilayah di Atas Permukaan Laut (DPL) Menurut Kecamatan di Kota Mojokerto, 2017
 1.1.2 *Height Above Mean Sea Level (AMSL) by Subdistrict in Mojokerto City, 2017*

Kecamatan <i>Subdistrict</i>	Ibukota Kecamatan <i>Capital of Subdistrict</i>	Tinggi/Height (meter)
(1)	(2)	(3)
010. Prajurit Kulon	Prajurit Kulon	22.00
001. Surodinawan		22.00
004. Prajurit Kulon		22.00
005. Blooto		22.00
006. Mentikan		22.00
007. Kauman		22.00
008. Pulorejo		22.00
020. Magersari	Magersari	22.00
002. Gunung Gedangan		22.00
003. Kedundung		22.00
004. Balongsari		22.00
008. Gedongan		22.00
009. Magersari		22.00
010. Wates		22.00
021. Kranggan	Kraggan	22.00
001. Kranggan		22.00
002. Meri		22.00
003. Jagalan		22.00
004. Miji		22.00
005. Sentanan		22.00
006. Purwotengah		22.00

Sumber : Rencana Tata Ruang Wilayah Kota Mojokerto

Source : *Spatial Plan Mojokerto City*

Tabel 1.1.3 Luas wilayah menurut penggunaan lahan menurut Kecamatan/Kelurahan (Ha), 2017
The Total Area for Landers Function by Districts/Villages, 2017

Kecamatan <i>Subdistrict</i>	Jenis Geologi			Total
	Alluvium	Plistosen, Fasies Sedimen	Alluvium Fasies	
(1)	(2)	(3)	(4)	(5)
010. Prajurit Kulon	294.85	-	328.51	623.36
001. Surodinawan	-	-	145.88	145.88
004. Prajurit Kulon	11.53	-	108.00	119.53
005. Blooto	123.86	-	54.21	178.07
006. Mentikan	5.67	-	13.23	18.90
007. Kauman	11.44	-	7.19	18.63
008. Pulorejo	142.35	-	-	142.35
020. Magersari	431.31	223.40	6.85	661.56
002. Gunung Gedangan	104.62	65.83	-	170.45
003. Kedundung	71.01	157.57	-	228.58
004. Balongsari	82.86	-	-	82.86
008. Gedongan	14.55	-	0.13	14.68
009. Magersari	26.17	-	6.72	32.89
010. Wates	132.10	-	-	132.10
021. Kranggan	254.20	-	107.42	361.62
001. Kranggan	51.36	-	61.95	113.31
002. Meri	164.84	-	-	164.84
003. Jagalan	13.44	-	3.11	16.55
004. Miji	17.74	-	21.86	39.60
005. Sentanan	-	-	13.85	13.85
006. Purwotengah	6.82	-	6.65	13.47
Mojokerto	980.36	223.40	442.78	1,646.54

Sumber : Rencana Tata Ruang Wilayah Kota Mojokerto
 Source : *Spatial Plan Mojokerto City*

Tabel 1.1.4 **Nama dan Panjang Sungai, 2017**
Table Rivers and Its lengths, 2017

Kota /City	Nama Sungai Name of River	Panjang / Height (km)
(1)	(2)	(3)
Kota Mojokerto	- DAS Brantas	3.50
	- DAS Kali Brangkal	2.25
	- DAS Kali Sadar	2.00

Sumber : Sistem Informasi Pemerintah Kota Mojokerto
 Source : *Information System of Mojokerto City Government*

1.2 IKLIM/CLIMATE

Tabel 1.2.1 Keadaan Suhu Menurut Bulan di Kota Mojokerto, 2017
Table 1.2.1 Temperature Condition by Month in Mojokerto City, 2017

Bulan / Month	Suhu Udara / Temperature ($^{\circ}$ C)				
	Maks Max	Min	Rata-rata Average	Maks Abs Max Abs	Min Abs Min Abs
(1)	(2)	(3)	(4)	(5)	(6)
01. Januari/January	32.72	23.81	27.32	34.60	23.00
02. Pebruari/February	32.10	23.67	26.87	33.20	22.40
03. Maret/March	32.32	23.21	26.91	33.20	22.20
04. April/April	32.49	23.52	27.47	34.00	22.40
05. Mei/May	33.40	23.17	27.41	34.60	20.60
06. Juni/June	32.28	23.11	26.54	34.20	20.20
07. Juli/July	32.50	21.52	26.24	33.60	19.00
08. Agustus/August	33.35	20.61	25.96	35.00	18.00
09. September/Septembe	34.22	21.02	26.66	35.40	18.40
10. Oktober/October	34.65	23.21	27.87	36.40	22.60
11. Nopember/Novembe	32.80	23.80	27.39	35.20	22.40
12. Desember/December	32.28	24.74	27.75	35.00	22.40

Sumber : Stasiun Meteorologi Karangploso Malang
 Source : Meteorological Office of Karangploso Malang

Tabel 1.2.2 Kelembaban Udara Menurut Bulan di Kota Mojokerto, 2017
Table Air humidity by Month in Mojokerto City, 2017

Bulan / Month	Kelembaban Udara		
	Air Humidity		
	Lembab Nisbi Maks	Lembab Nisbi Min	Lembab Nisbi Rata-rata
	<i>Max Nisb Humidity</i>	<i>Min Nisb Humidity</i>	<i>Average Nisb Humidity</i>
(1)	(2)	(3)	(4)
01. Januari/January	98	48	82
02. Pebruari/February	98	48	81
03. Maret/March	98	52	81
04. April/April	98	46	79
05. Mei/May	96	43	76
06. Juni/June	98	46	79
07. Juli/July	98	40	76
08. Agustus/August	96	36	73
09. September/September	98	32	74
10. Oktober/October	98	40	76
11. Nopember/November	98	44	82
12. Desember/December	98	42	81

Sumber : Stasiun Meteorologi Karangploso Malang
Source : Meteorological Office of Karangploso Malang

Tabel 1.2.3 Jumlah Hari Hujan, Penyinaran dan Radiasi Matahari Menurut Bulan di Kota Mojokerto, 2017
Table 1.2.3 Amount of Rainy Day, Sunlight and Sun radiation by Month in Mojokerto City, 2017

Bulan / Month	Hari Hujan Rainy Day	Penyinaran Matahari Sunlight (%)	Radiasi Matahari Sun Radiation (Kal/cm ²)
(1)	(2)	(3)	(4)
01. Januari/January	21	54.23	16.72
02. Pebruari/Februarj	17	35.08	15.26
03. Maret/March	15	71.20	17.19
04. April/April	12	71.59	15.79
05. Mei/May	03	87.06	16.85
06. Juni/June	01	78.73	17.65
07. Juli/July	02	80.32	17.05
08. Agustus/August	-	93.84	17.77
09. September/Septe	01	91.40	18.75
10. Oktober/October	04	80.61	19.30
11. Nopember/Nover	13	53.43	15.29
12. Desember/Decen	15	56.19	15.31

Sumber : Stasiun Meteorologi Karangploso Malang

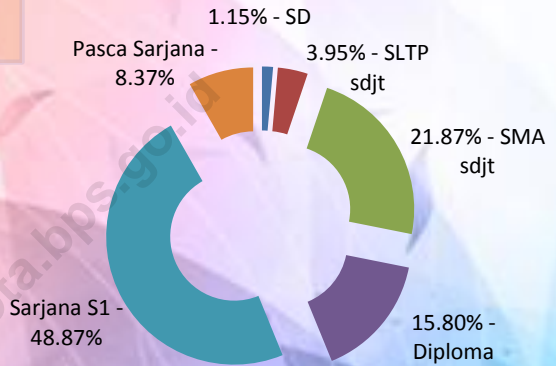
Source : Meteorological Office of Karangploso Malang

Tabel 1.2.4 Jumlah Curah Hujan Menurut Bulan di Kota Mojokerto (mm), 2015-2017
Table 1.2.4 Amount of Precipitation by Month in Mojokerto City (mm), 2015-2017

Bulan / Month	Tahun/Year		
	2015	2016	2017
(1)	(2)	(3)	(4)
01. Januari/January	538.20	238.80	256.60
02. Pebruari/February	448.70	848.70	276.20
03. Maret/March	288.60	632.80	389.60
04. April/April	229.30	123.60	166.40
05. Mei/May	145.30	207.00	23.20
06. Juni/June	-	104.40	6.60
07. Juli/July	4.20	59.00	26.00
08. Agustus/August	-	33.80	-
09. September/September	-	61.00	11.40
10. Oktober/October	-	273.00	151.00
11. Nopember/November	-	229.60	256.30
12. Desember/December	203.10	303.60	298.90

Sumber : Stasiun Meteorologi Karangploso Malang
 Source : Meteorological Office of Karangploso Malang

Persentase ASN menurut Pendidikan



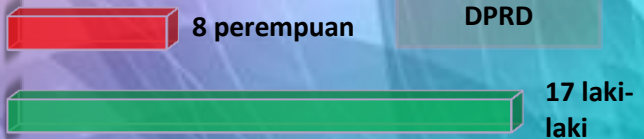
Aparatur Sipil Negara

Jumlah ASN 2.785 Pegawai

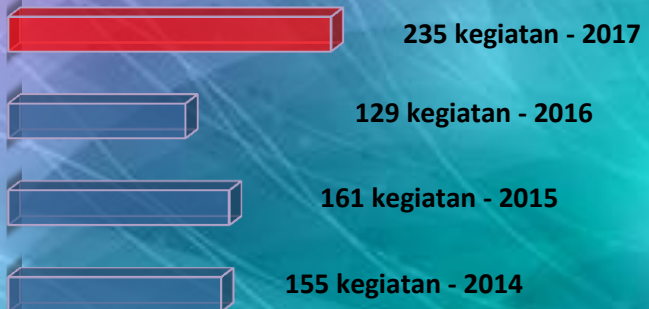
DPRD

Anggota 25 Orang

Keanggotaan DPRD



Frekuensi Kegiatan Anggota DPRD



PENJELASAN TEKNIS

Anggota Dewan Perwakilan Rakyat Daerah (DPRD) dipilih melalui pemilihan umum (pemilu) dan dilantik dalam masa jabatan lima tahun.

Susunan pemerintahan Republik Indonesia periode 2014–2019 terdiri dari presiden, wakil presiden, lembaga tinggi negara, kementerian, setingkat menteri, dan Lembaga Pemerintahan Non Kementerian (LPNK).

Lembaga tinggi negara terdiri dari Majelis Permusyawaratan Rakyat (MPR), Dewan Perwakilan Rakyat (DPR), Badan Pemeriksa Keuangan (BPK), dan Mahkamah Agung (MA), Dewan Perwakilan Daerah (DPD), Mahkamah Konstitusi (MK), dan Komisi Yudisial (KY).

Kementerian terdiri dari kementerian koordinator dan kementerian.

Kementerian koordinator terdiri dari bidang politik, hukum, dan keamanan (Polhukam), bidang perekonomian,

TECHNICAL NOTES

Regional House of Representatives (DPRD) members are elected through a general election and appointed for a five-years membership.

The government structure of the Republic of Indonesia period 2009–2014 consists of president, vice president, state supreme agencies, ministries, ministerial level institutions, and non-ministerial institutions.

State supreme agencies consist of The People’s Consultative Assembly, The House of Representative, The Audit Board of the Republic of Indonesia, Supreme Court, Local Councils, Constitutional Court, and Judicial Commission.

Ministries consist of coordinating ministry and departmental ministry.

Coordinating ministries consist of Coordinating Ministry for Political, Legal, and Security Affairs, Coordinating Ministry for the Economy,

GOVERNMENT

bidang pembangun-an manusia dan kebudayaan, dan bidang kemaritiman.

Kementerian terdiri dari Kementerian Sekretaris Negara, Kementerian Dalam Negeri, Kementerian Luar Negeri, Kementerian Perencanaan Pembangunan Nasional/Bappenas, Kementerian Pertahanan, Kementerian Hukum dan Hak Asasi Manusia, Kementerian Keuangan, Kementerian Energi dan Sumber Daya Mineral, Kementerian Per-industrian, Kementerian Perdagangan, Kementerian Pertanian, Kementerian Perhubungan, Kementerian Kelautan dan Perikanan, Kementerian Ketenagakerjaan, Kementerian Badan Usaha Milik Negara, Kementerian Koperasi dan UKM, Kementerian Pekerjaan Umum dan Perumahan Rakyat, Kementerian Lingkungan Hidup dan Kehutanan, Kementerian Agraria dan Tata Ruang/Badan Pertanahan Nasional, Kementerian Kesehatan, Kementerian Kebudayaan dan Pendidikan Dasar Menengah, Kementerian Sosial, Kementerian Agama, Kementerian Pariwisata, Kementerian Komunikasi dan Informatika, Kementerian Pendayagunaan Aparatur Negara dan Reformasi Birokrasi, Kementerian Pemuda dan Olahraga, Kementerian Desa,

Coordinating Ministry for Maritime Affairs, and Coordinating Ministry for Human Development and Culture

Departmental Ministries consist of State Secretary; Ministry of Home Affairs; Ministry of Foreign Affairs; Ministry of National Development Planning/Chairperson of National Development Planning Agency; Ministry of Defense; Ministry of Justice and Human Rights; Ministry of Finance; Ministry of Energy and Mineral Resources; Ministry of Industry; Ministry of Trade; Ministry of Agriculture; Ministry of Transportation; Ministry of Maritime Affairs and Fisheries; Ministry of Manpower; Ministry of State Owned Enterprises; Ministry of Cooperatives and Small and Medium Enterprises; Ministry of Public Works and Public Housing; Ministry of Environment and Forestry; Ministry of Agrarian Affairs and Spatial Planning/National Land Agency; Ministry of Health; Ministry of Culture and Elementary & Secondary Education; Ministry of Social Services; Ministry of Religious Affairs; Ministry of Tourism; Ministry of Communication and Informatics; Ministry of Empowerment of State Apparatus and Bureaucracy Reform; Ministry of Youth and Sports Affairs;

Pembangunan Daerah Tertinggal dan Transmigrasi, Kementerian Riset Teknologi dan Pendidikan Tinggi, dan Kementerian Pemberdayaan Perempuan dan Perlindungan Anak.

Ministry of Village Development, Disadvantaged Regions and Transmigration; Ministry of Research, Technology, and Higher Education; and Ministry of Women Empowerment and Child Protection

Setingkat Menteri terdiri dari Kejaksaan Agung, Tentara Nasional Indonesia, dan Kepolisian Negara Republik Indonesia

Ministerial Level Officials consist of, Attorney General, Indonesian National Defense Force, and Indonesian National Police.

Lembaga Pemerintah Non Kementerian terdiri dari Arsip Nasional Republik Indonesia, Badan Intelijen Negara, Badan Kepegawaian Negara, Badan Kependudukan dan Keluarga Berencana Nasional, Badan Koordinasi Penanaman Modal, Badan Informasi Geospasial, Badan Meteorologi, Klimatologi, dan Geofisika, Badan Narkotika Nasional, Badan Nasional Penanggulangan Bencana, Badan Nasional Penanggulangan Terorisme, Badan Nasional Penempatan dan Perlindungan Tenaga Kerja Indonesia, Badan Pengawasan Obat dan Makanan, Badan Pengawasan Tenaga Nuklir, Badan Pengawasan Keuangan dan Pembangunan, Badan Pengkajian dan Penerapan Teknologi, Badan Pusat Statistik, Badan SAR Nasional, Badan Standardisasi Nasional, Badan Tenaga Nuklir Nasional, Lembaga Administrasi Negara, Lembaga Ilmu Pengetahuan Indonesia, Lembaga Ketahanan Nasional, Lembaga Kebijakan Pengadaan Barang/Jasa

Non Ministerial Institutions consist of National Archive of the Republic of Indonesia, State Intelligence Board, National Civil Service Agency, National Population and Family Planning Board, Investment Coordinating Board, Geospatial Information Agency, Meteorology, Climatology, and Geophysics Agency, National Narcotics Agency, National Agency for Disaster Management, National Counter Terrorism Agency, The National Authority for The Placement and Protection of Indonesian Overseas Workers, National Agency of Drugs and Foods Control, Nuclear Energy Controlling Board, Audit and Development Supervising Agency, Agency for the Assesment and Application Technology, BPS-Statistics Indonesia, National Search and Rescue Agency, National Standardization Board, National Nuclear Energy Board, National Institute of Administration, National Institute of Science, National Resilience Institute, Government Procurement Policy Board, National Institute of Space and Aeronautics,

Pemerintah, Lembaga Penerbangan dan Antariksa Nasional, Lembaga Sandi Negara, dan Perpustakaan Nasional Republik Indonesia.

National Crypto Agency, and National Library of Republic of Indonesia.

ULASAN

Sejak berdirinya, Kota Mojokerto telah terjadi perkembangan yang cukup signifikan dalam bidang pemerintahan, terdiri dari 3 Kecamatan.

Jumlah wakil rakyat yang duduk pada lembaga legislatif, yaitu Dewan Perwakilan Rakyat Daerah (DPRD) sebanyak 25 orang, dengan 17 orang laki-laki dan 8 orang perempuan. Sebagian besar wakil rakyat pada lembaga ini memiliki pendidikan tertinggi D IV / S1.

Secara organisasi, lembaga wakil rakyat tahun ini terdiri dari 6 (enam) fraksi, yaitu fraksi PDIP yang beranggotakan 6 orang, fraksi PAN beranggotakan 4 orang, fraksi Gerindra beranggotakan 3 orang, fraksi Golkar beranggotakan 3 orang, fraksi PKB beranggotakan 3 orang dan fraksi PDK beranggotakan 6 orang. Dalam menjalankan fungsinya, DPRD Kota Mojokerto dibentuk 3 komisi dan 2 Pimpinan DPRD Kota Mojokerto.

DESCRIPTION

Since the establishment, Mojokerto's governmental system has occurred a significant developments. Mojokerto consists of 3 subdistricts.

Mojokerto House of Representatives (DPRD) has 25 members, comprising 17 men and 68women. Most of the members in these institutions have a bachelor degree background.

In an organizational structure, Mojokerto House of Representatives (DPRD) this year consists of six fractions, To perform it duties, Mojokerto House of Representatives (DPRD) formed three commisions and two Coordinator/Chief of Mojokerto House of Representatives (DPRD).

untuk komisi 1, 7 orang untuk komisi 2, 7 orang untuk komisi 3, 9 orang.

Commission 1 consists of 7 members, Commission 2 consists of 7 members, Commission 3 consists of 9 members.

Sejak era Otonomi Daerah, jumlah Aparatur Sipil Negara (ASN) yang ada di lingkungan Kota Mojokerto meningkat karena menerima pelimpahan dari pemerintah pusat, dimana beberapa pegawai yang sebelumnya berstatus pegawai pusat berubah menjadi pegawai daerah. Tahun 2017 jumlah ASN di Kota Mojokerto ada sebanyak 2.785 orang. Dari jumlah ASN tersebut, yang memiliki golongan IV ada sebanyak 644 orang; golongan III sebanyak 1.482 orang. Golongan II sebanyak 613 orang; dan Golongan I sebanyak 46 orang.

Since Local Otonomy era, amount of Civil Public Servants in Mojokerto City has increase because receiving what overflows from central government, where status of officer is central officer changed into area officer. In 2017 number of ASN in Mojokerto City there is 2.785. From that amounts, there are 644 people in faction IV, faction III 1.482 people. Faction II 613 people, and faction I are 46 people.

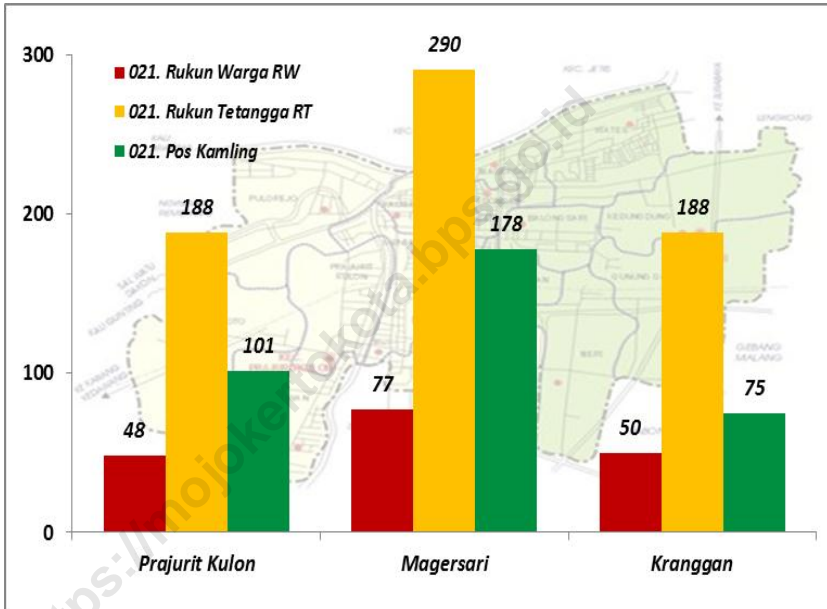
Ditinjau dari eselon yang dimiliki oleh ASN Daerah, ada sebanyak 29 orang yang menduduki eselon II, 105 orang yang memiliki eselon III, 346 orang yang memiliki eselon IV dan sebanyak 8 orang yang berada di eselon V. Dilihat dari tingkat pendidikan yang ditamatkan, jumlah pegawai yang terbanyak adalah lulusan D-IV/S1 sebesar 1.361 orang. Sedangkan terbanyak kedua yaitu lulusan SMU yaitu sebesar 609 orang.

Seen from echelon from Local Civil Public Servants, there is 29 person who is occupying echelon II, 105 person who is having echelon III, 346 person who is having echelon IV and 8 person is residing in echelon V. Seen from level of graduation, most number of officers is graduate D-IV/S1 1.361 people. While second place is Senior High School grade that is 609 people.

Jumlah RW, RT dan Pos Kamling Menurut Kecamatan di Kota Mojokerto, 2017

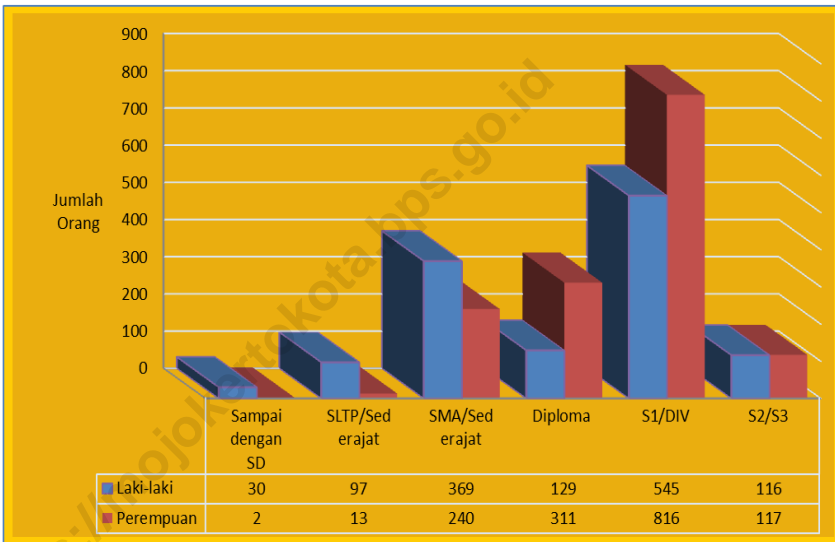
Gambar
Picture

2.1 *Number of RW, RT and Security Neighborhood place by Subdistrict in Mojokerto City, 2017*



Sumber : Satuan Polisi Pamong Praja dan Pelindungan Masyarakat Kota Mojokerto
Source : *Guardian Territory and Public Protection of Mojokerto City*

Gambar 2.2 Aparatur Sipil Negara Pemerintah Daerah Kota Mojokerto Menurut Tingkat Pendidikan, 2017
 Picture 2.2 *Civilian Government Official by Level of Education In Mojokerto City, 2017*



Sumber : Badan Kepegawaian Daerah Kota Mojokerto

Source : Local Personal Board of Mojokerto City

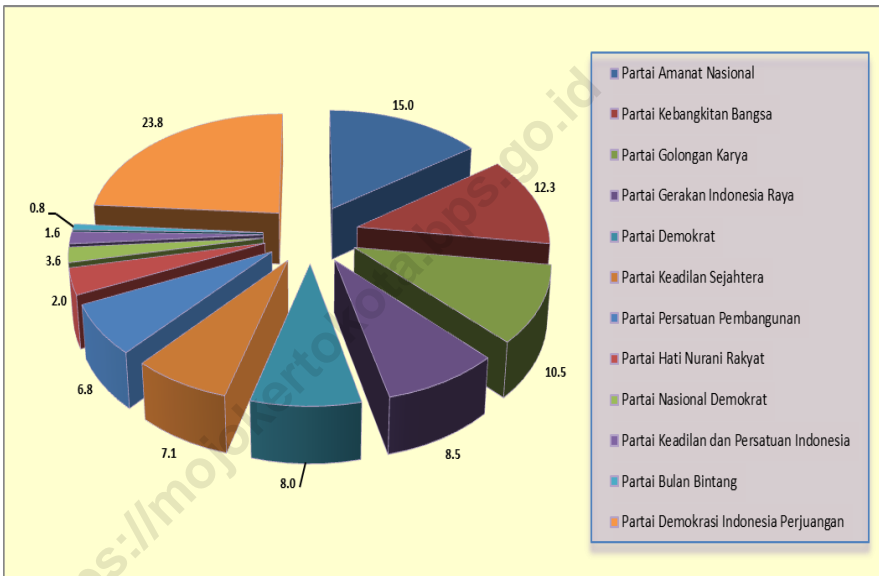
Gambar

2

Picture

Persentase Perolehan Suara Yang Sah Berdasarkan Partai Politik Pada Pemilihan Umum, 2014

Percentage of Legal Votes at The General Election By Political Party, 2014



Sumber : Komisi Pemilihan Umum Daerah Kota Mojokerto

Source : General Election Commission of Mojokerto City

2.1 WILAYAH ADMINISTRATIF/ADMINISTRATIVE AREA

Tabel 2.1.1 Jenis dan Nama Desa/Kelurahan Menurut Kecamatan di Kota Mojokerto, 2017
Table *Type and Name of Subdistricts and Villages by District in Mojokerto City, 2017*

Kecamatan <i>Subdistrict</i>	Jenis Desa/Kelurahan	Nama Desa/Kelurahan
(1)	(2)	(3)
010. Prajurit Kulon	- Kelurahan	001. Surodinawan 004. Prajurit Kulon 005. Blooto 006. Mentikan 007. Kauman 008. Pulorejo
020. Magersari	- Kelurahan	002. Gunung Gedangan 003. Kedundung 004. Balongsari 008. Gedongan 009. Magersari 010. Wates
021. Kranggan	- Kelurahan	001. Kranggan 002. Meri 003. Jagalan 004. Miji 005. Sentanan 006. Purwotengah

Sumber : BPS Kota Mojokerto

Source : BPS - Statistics of Mojokerto City

Tabel 2.1.2 **Jumlah RW, RT dan Pos Kamling Menurut Kecamatan di Kota Mojokerto, 2017**
Table 2.1.2 *Number of RW, RT and Security Neighborhood place by Subdistrict in Mojokerto City, 2017*

Kecamatan <i>Subdistrict</i>	Rukun Warga RW	Rukun Tetangga RT	Pos Kamling
(1)	(2)	(3)	(4)
010. Prajurit Kulon	48	192	94
001. Surodinawan	10	43	15
004. Prajurit Kulon	10	30	15
005. Blooto	8	32	24
006. Mentikan	9	33	9
007. Kauman	3	16	20
008. Pulorejo	8	38	11
020. Magersari	77	296	269
002. Gunung Gedangan	9	30	32
003. Kedundung	16	67	62
004. Balongsari	14	52	31
008. Gedongan	4	14	20
009. Magersari	10	35	45
010. Wates	24	98	79
021. Kranggan	50	188	204
001. Kranggan	14	57	48
002. Meri	11	41	54
003. Jagalan	3	9	14
004. Miji	11	49	34
005. Sentanan	6	14	24
006. Purwotengah	5	18	30
Mojokerto	175	676	567

Sumber : Satuan Polisi Pamong Praja dan Pelindungan Masyarakat Kota Mojokerto

Source : *Guardian Teritory and Public Protection of Mojokerto Municipality*

Tabel 2.1.3 **Daftar Alamat Kantor Kecamatan dan Kelurahan Beserta Nomor Telephone, 2017**
Table Adresses and Telephone List of Districts and Villages Office, 2017

Kecamatan <i>Subdistrict</i>	Alamat/Adresses	Telp.
(1)	(2)	(4)
010. Prajurit Kulon	Jl. Raya Prajurit Kulon No. 70	322844
001. Surodinawan	Jl. Raya Surodinawan	329905
004. Prajurit Kulon	Jl. Prajurit Kulon Gg. IV	329917
005. Blooto	Jl. Kemasari I	392147
006. Mentikan	Jl. Prapanca No. 61	394499
007. Kauman	Jl. Brawijaya No. 46	381180
008. Pulorejo	Jl. Raya Pulorejo	329906
020. Magersari	Jl. Empunala No. 422	321987
002. Gunung Gedangan	Jl. Raya By Pass	329910
003. Kedundung	Jl. Empunala No. 431	326481
004. Balongsari	Jl. Empunala No. 22	322910
008. Gedongan	Jl. Gedongan Gg. II/39	326214
009. Magersari	Jl. Hayam Wuruk No. 86 B	322930
010. Wates	Jl. Mayjen Sungkono No. 120	327233
021. Kranggan	Jl. PB Jendral Sudirman No.40	5283262
001. Kranggan	Jl. Kranggan Gg. I No. 1	322531
002. Meri	Jl. Raya meri no. 316	399788
003. Jagalan	Jl. Bhayangkara 32	326688
004. Miji	Jl. Brawijaya No. 224	326314
005. Sentanan	Jl. KH A Dahlan 39A	326829
006. Purwotengah	Jl. Purwotengah Gg. IV/5	394807

Sumber : Sistem Informasi Pemerintah Kota Mojokerto
 Source : Information System of Mojokerto City Government

2.2 DEWAN PERWAKILAN RAKYAT DAERAH

THE REGIONAL HOUSE OF REPRESENTATIVE

Jumlah Anggota Dewan Perwakilan Rakyat Daerah Menurut Partai Politik dan Jenis Kelamin di Kota Mojokerto, 2017
Table 2.2.1 *Number of Members of The Regional House of Representatives by Political Parties and Sex in Mojokerto City, 2017*

Partai Politik <i>Political Parties</i>	Jenis Kelamin <i>Sex</i>		Jumlah <i>Total</i>
	Laki-Laki <i>Male</i>	Perempuan <i>Female</i>	
(1)	(2)	(3)	(4)
1. PDI Perjuangan	3	3	6
2. PAN	3	1	4
3. Gerindra	2	1	3
4. Golkar	2	1	3
5. PKB	1	2	3
6. Demokrat	2	-	2
7. PPP	2	-	2
8. PKS	2	-	2
Jumlah/Total	17	8	25

Sumber : Sekretariat DPRD Kota Mojokerto
 Source : *Parliament Secretariate of Mojokerto*

Tabel 2.2.2 **Komposisi Keanggotaan DPRD Kota Mojokerto Menurut Fraksi dan Komisi, 2017**
Table 2.2.2 Membership Composition Parliament of Mojokerto City by Fractions and Commission, 2017

Fraksi <i>Fraction</i>	Komisi/ <i>Comision</i>			Jumlah <i>Total</i>	
	Pimpinan DPRD	I	II		III
(1)	(2)	(3)	(4)	(5)	(6)
1. FPDIP	1	2	1	2	6
2. FPAN	-	1	1	2	4
3. FGerindra	-	1	1	1	3
4. F-PG	-	1	1	1	3
5. FKB	1	-	1	1	3
6. F-Persatuan Demokrat Keadilan (PPP, Demokrat, PKS)	-	2	2	2	6
Jumlah/<i>Total</i>	2	7	7	9	25

Sumber : Sekretariat DPRD Kota Mojokerto
Source : Parliament Secretariate of Mojokerto

Tabel 2.2.3 Frekwensi Kegiatan Rapat DPRD Kota Mojokerto Menurut Jenis Kegiatan, 2014-2017
Table Meeting Frequency of Parliament Mojokerto City by Kinds of Activity, 2014-2017

Jenis Kegiatan Kind of Activity	Tahun/Year			
	2014	2015	2016	2017
(1)	(2)	(3)	(4)	(4)
1. Paripurna	36	34	33	44
2. Paripurna Istimewa	5	4	3	7
3. Paripurna Khusus	7	-	-	-
4. Fraksi	16	5	5	6
5. Panitia Musyawarah	-	18	19	18
6. Panitia Anggaran	-	2	-	-
7. Panitia Khusus	-	-	-	-
8. Gabungan Pimpinan	-	-	-	-
9. Komisi I	-	-	-	-
10. Komisi II	-	-	12	12
11. Komisi III	-	-	1	1
12. Rapat Pimpinan DPRD	-	-	1	-
13. Rapat Kerja	14	11	10	12
14. Rapat Dengar Pendapat	5	11	8	20
15. Rapat Gabungan Komisi	16	10	9	10
16. Rapat Badan Kehormatan	-	-	-	-
17. Rapat Panitia Legislasi	-	1	4	2
18. Kunjungan Kerja Dalam Wilayah	36	37	5	7
19. Kunjungan Kerja Luar Wilayah	10	15	20	68
20. Menerima Kunjungan Kerja	10	13	12	28
Jumlah/Total	155	161	142	235

Sumber : Sekretariat DPRD Kota Mojokerto

Source : *Parliament Secretariate of Mojokerto City*

Tabel 2.2.4 Frekwensi Kegiatan Rapat DPRD Kota Mojokerto Menurut Jenis Kegiatan dan Bulan, 2017
Table Meeting Frequency of Parliament Mojokerto City by Kinds of Activity and Month, 2017

Jenis Kegiatan Kind of Activity	Bulan/Month					
	Jan	Feb	Maret	April	Mei	Juni
	Jan	Feb	March	April	May	June
(1)	(2)	(3)	(4)	(5)	(6)	(7)
1. Paripurna	-	-	5	-	-	-
2. Paripurna Istimewa	-	-	1	-	-	1
3. Paripurna Khusus	-	-	-	-	-	-
4. Fraksi	-	-	-	-	-	-
5. Panitia Musyawarah	2	2	2	-	2	1
6. Panitia Anggaran	-	-	-	-	-	-
7. Panitia Khusus	-	-	-	-	-	-
8. Gabungan Pimpinan	-	-	-	-	-	-
9. Komisi I	-	-	-	-	-	-
10. Komisi II	1	1	1	1	1	1
11. Komisi III	-	-	-	-	-	-
12. Rapat Pimpinan DPRD	-	-	-	-	-	-
13. Rapat Kerja	-	-	-	-	-	-
14. Rapat Dengar Pendapat	2	2	3	-	3	2
15. Rapat Gabungan Komisi	1	-	2	-	-	-
16. Rapat Badan Kehormatan	-	-	-	-	-	-
17. Rapat Panitia Legislasi	-	-	-	-	1	-
18. Kunjungan Kerja Dalam Wilayah	-	-	-	3	3	-
19. Kunjungan Kerja Luar Wilayah	10	16	15	6	5	2
20. Menerima Kunjungan Kerja	1	3	5	1	1	3
Jumlah/Total	17	24	34	11	16	10

Lanjutan Tabel/Continued Table 2.2.4

Jenis Kegiatan <i>Kind of Activity</i>	Bulan/Month					
	Juli <i>July</i>	Agust <i>August</i>	Sept <i>Sept</i>	Okt <i>Oct</i>	Nov <i>Nov</i>	Des <i>Dec</i>
(1)	(2)	(3)	(4)	(5)	(6)	(7)
1. Paripurna	9	8	6	3	8	5
2. Paripurna Istimewa	1	2	1	-	1	-
3. Paripurna Khusus	-	-	-	-	-	-
4. Fraksi	1	1	1	1	1	1
5. Panitia Musyawarah	3	1	1	2	2	-
6. Panitia Anggaran	-	-	-	-	-	-
7. Panitia Khusus	-	-	-	-	-	-
8. Gabungan Pimpinan	-	-	-	-	-	-
9. Komisi I	-	-	-	-	-	-
10. Komisi II	1	1	1	1	2	-
11. Komisi III	-	-	-	-	1	-
12. Rapat Pimpinan DPRD	-	-	-	-	-	-
13. Rapat Kerja	2	3	2	1	2	2
14. Rapat Dengar Pendapat	-	2	-	-	6	-
15. Rapat Gabungan Komisi	-	2	2	-	3	-
16. Rapat Badan Kehormatan	-	-	-	-	-	-
17. Rapat Panitia Legislasi	-	-	1	-	-	-
18. Kunjungan Kerja Dalam Wilayah	-	-	-	-	1	-
19. Kunjungan Kerja Luar Wilayah	-	1	1	3	6	3
20. Menerima Kunjungan Kerja	2	5	2	4	-	1
Jumlah/Total	19	26	18	15	33	12

Sumber : Sekretariat DPRD Kota Mojokerto

Source : Parliament Secretariate of Mojokerto City

2.3 APARATUR SIPIL NEGARA/CIVIL SERVANTS

Tabel 2.3.1 Jumlah Aparatur Sipil Negara Menurut Dinas/Instansi Pemerintah dan Jenis Kelamin di Pemerintah Kota Mojokerto, 2017
Table Number of Civil Servants by Institution/Office and Gender in government of Mojokerto City, 2017

	Jenis Kelamin/Gender		Jumlah Total
	Laki-laki Gentle	Perempuan Woman	
	(2)	(3)	(4)
01. Sekretariat Daerah	73	52	125
02. Sekretariat DPRD	20	8	28
03. Dinas Pekerjaan Umum dan Penataan Ruang	35	9	44
04. Dinas Perumahan dan Kawasan Permukiman	11	7	18
05. Dinas Perhubungan	36	10	46
06. Dinas Komunikasi dan Informatika	13	17	30
07. Dinas Ketahanan Pangan dan Pertanian	21	17	38
08. Dinas Perindustrian dan Perdagangan	54	16	70
09. Dinas Koperasi Usaha Mikro dan Tenaga Kerja	14	13	27
10. Dinas Kependudukan dan Pencatatan Sipil	8	15	23
11. Dinas Sosial	15	12	27
12. Dinas Pemuda, Olahraga, Kebudayaan dan Pariwisata	9	13	22
13. Dinas Pemberdayaan Perempuan, Perlindungan Anak dan Keluarga Berencana	12	14	26
14. Dinas Lingkungan Hidup	99	10	109
15. Dinas Perpustakaan dan Arsip	14	13	27

Lanjutan Tabel/Continued Table 2.3.1

	Jenis Kelamin/Gender		Jumlah Total
	Laki-laki Gentle	Perempuan Woman	
	(2)	(3)	(4)
16. Dinas Kesehatan	76	230	306
17. Badan Pendapatan, Pengelolaan Keuangan dan Aset Daerah	33	22	55
18. Badan Kepegawaian	20	14	34
19. Badan Perencanaan Pembangunan	12	18	30
20. Inspektorat	14	9	23
21. Badan Penelitian dan Pengembangan	12	4	16
22. Badan Kesatuan Bangsa dan Politik	16	10	26
23. Satuan Polisi Pamong Praja	71	3	74
24. RSUD dr Wahidin Sudiro Husodo	155	255	410
25. Kecamatan Prajurit Kulon	10	7	17
26. Kelurahan Surodinawan	6	4	10
27. Kelurahan Prajurit Kulon	4	4	8
28. Kelurahan Blooto	4	4	8
29. Kelurahan Mentikan	6	2	8
30. Dinas Penanaman Modal dan Pelayanan Terpadu Satu Pintu	12	11	23
31. Dinas Pendidikan	309	615	924

Lanjutan Tabel/Continued Table 2.3.1

	Jenis Kelamin/Gender		Jumlah Total
	Laki-laki Gentle	Perempuan Woman	
	(2)	(3)	(4)
32. Kelurahan Kauman	4	4	8
33. Kelurahan Pulorejo	6	1	7
34. Kecamatan Magersari	7	8	15
35. Kelurahan Gunung Gedangan	5	5	10
36. Kelurahan Kedundung	6	5	11
37. Kelurahan Balongsari	7	1	8
38. Kelurahan Gedongan	7	3	10
39. Kelurahan Magersari	5	3	8
40. Kelurahan Wates	6	4	10
41. Kecamatan Kranggan	11	5	16
42. Kelurahan Kranggan	4	6	10
43. Kelurahan Meri	4	5	9
44. Kelurahan Jagalan	4	4	8
45. Kelurahan Miji	7	1	8
46. Kelurahan Sentanan	4	4	8
47. Kelurahan Purwotengah	5	2	7
	1 286	1 499	2 785

Sumber : Badan Kepegawaian Daerah Kota Mojokerto

Source : Local Personal Board of Mojokerto City

Tabel 2.3.2 Jumlah Aparatur Sipil Negara Menurut Pendidikan Tertinggi yang Ditamatkan dan Jenis Kelamin di Kota Mojokerto, 2017
Table 2.3.2 Number of Civil Servants by Educational Attainment and Gender in Mojokerto City, 2017

Pendidikan Terakhir <i>Educational Attainment</i>	Jenis Kelamin/Gender		Jumlah <i>Total</i>
	Laki-laki <i>Gentle</i>	Perempuan <i>Woman</i>	
(1)	(2)	(3)	(4)
01. Sampai dengan SD <i>Up to Primary School</i>	30	2	32
02. SLTP/Sederajat <i>General/Vocational Junior High School</i>	97	13	110
03. SMA/Sederajat <i>General/Vocational Senior High School</i>	369	240	609
04. Diploma I,II <i>Diploma I,II</i>	17	34	51
05. Diploma III/Sarjana Muda <i>Diploma III</i>	112	277	389
06. S-1/Sarjana <i>Bachelor</i>	545	816	1 361
07. S2/S3/Pasca Sarjana/Doktor/Ph.d <i>Post Graduate</i>	116	117	233
Jumlah/Total	1 286	1 499	2 785

Sumber : Badan Kepegawaian Daerah Kota Mojokerto
Source : Local Personal Board of Mojokerto City

Tabel 2.3.3 Jumlah Aparatur Sipil Negara Menurut Golongan Kepangkatan dan Jenis Kelamin di Kota Mojokerto, 2017
Table 2.3.3 Number of Civil Servants by Hierarchy and Gender in Mojokerto City, 2017

Golongan Kepangkatan <i>Hierarchy</i>	Jenis Kelamin/ <i>Gender</i>		Jumlah <i>Total</i>
	Laki-laki <i>Gentle</i>	Perempuan <i>Woman</i>	
(1)	(3)	(4)	(4)
Golongan/<i>Job Position</i>	1 286	1 499	2 785
a. Gol I	43	3	46
b. Gol II	362	251	613
c. Gol III	625	857	1 482
d. Gol IV	256	388	644

Sumber : Badan Kepegawaian Daerah Kota Mojokerto
Source : Local Personal Board of Mojokerto City

Tabel 2.3.4 Jumlah Aparatur Sipil Negara Menurut Golongan
Kepangkatan di Kota Mojokerto, 2017
Table 2.3.4 Number of Civil Servants by Hierarchy in Mojokerto City, 2017

Golongan Kepangkatan <i>Hierarchy</i>	Jenis Kelamin <i>Gender</i>		Jumlah <i>Total</i>
	Laki-laki <i>Gentle</i>	Perempuan <i>Woman</i>	
	(2)	(3)	
I/A (Juru Muda)	-	-	-
I/B (Juru Muda Tingkat I)	-	-	-
I/C (Juru)	38	3	41
I/D (Juru Tingkat I)	5	-	5
Golongan I/Range I	43	3	46
II/A (Pengatur Muda)	43	31	74
II/B (Pengatur Muda Tingkat I)	59	21	80
II/C (Pengatur)	200	136	336
II/D (Pengatur Tingkat I)	60	63	123
Golongan II/Range II	362	251	613
III/A (Penata Muda)	163	267	430
III/B (Penata Muda Tingkat I)	174	200	374
III/C (Penata)	139	179	318
III/D (Penata Tingkat I)	149	211	360
Golongan III/Range III	625	857	1 482
IV/A (Pembina Muda)	120	138	258
IV/B (Pembina Muda Tingkat I)	109	233	342
IV/C (Pembina)	25	17	42
IV/D (Pembina Tingkat I)	2	-	2
IV/E (Pembina Utama)	-	-	-
Golongan IV/Range IV	256	388	644
Jumlah/Total	1 286	1 499	2 785

Sumber : Badan Kepegawaian Daerah Kota Mojokerto

Source : Local Personal Board of Mojokerto City

Tabel 2.3.5 Jumlah Aparatur Sipil Negara Menurut Jabatan Struktural/
Eselon dan Jenis Kelamin di Kota Mojokerto, 2017
*Table Number of Civil Servants by Structural Position/Echelon and
Gender in Mojokerto City, 2017*

Golongan Kepangkatan <i>Hierarchy</i>	Jenis Kelamin/ <i>Gender</i>		Jumlah <i>Total</i>
	Laki-laki <i>Gentle</i>	Perempuan <i>Woman</i>	
(1)	(3)	(4)	(4)
Eselon/Echelon	268	220	488
a. Eselon V	2	6	8
b. Eselon IV	174	172	346
c. Eselon III	67	38	105
d. Eselon II	25	4	29
e. Eselon I	-	-	-

Sumber : Badan Kepegawaian Daerah Kota Mojokerto
Source : Local Personal Board of Mojokerto City

Tabel 2.3.6 Jumlah Aparatur Sipil Negara Menurut Dinas/Instansi Pemerintah, Eselon dan Jenis Kelamin di Pemerintah Kota Mojokerto, 2017
Number of Civil Servants by Institution/Office, Echelon and Gender in government of Mojokerto City, 2017

Dinas/Instansi Pemerintahan <i>Institution/Office</i>	Eselon/Echelon						Jumlah <i>Total</i>
	II		III		IV/V		
	L	P	L	P	L	P	
(1)	(2)	(3)	(4)	(5)	(6)	(7)	(8)
01. Sekretariat Daerah	5	-	4	4	14	10	37
02. Sekretariat DPRD	1	-	2	1	4	2	10
03. Dinas Pekerjaan Umum dan Penataan Ruang	-	-	4	-	8	2	14
04. Dinas Perumahan dan Kawasan Permukiman	1	-	2	-	2	4	9
05. Dinas Perhubungan	1	-	4	-	7	1	13
06. Dinas Komunikasi dan Informatika	1	-	1	2	1	6	11
07. Dinas Ketahanan Pangan dan Pertanian	1	-	2	2	4	6	15
08. Dinas Perindustrian dan Perdagangan	1	-	1	1	3	8	14
09. Dinas Koperasi Usaha Mikro dan Tenaga Kerja	1	-	2	2	2	6	13
10. Dinas Kependudukan dan Pencatatan Sipil	1	-	1	1	1	5	9
11. Dinas Sosial	-	1	3	1	4	4	13
12. Dinas Pemuda, Olahraga, Kebudayaan dan Pariwisata	1	-	2	2	-	8	13
13. Dinas Pemberdayaan Perempuan, Perlindungan Anak dan Keluarga Berencana	1	-	2	2	2	6	13
14. Dinas Lingkungan Hidup	1	-	3	1	8	3	16
15. Dinas Perpustakaan dan Arsip	-	1	1	3	5	3	13

Lanjutan Tabel / Continued Table 2.3.6

Dinas/Instansi Pemerintahan <i>Institution/Office</i>	Eselon/Echelon						Jumlah <i>Total</i>
	II		III		IV/V		
	L	P	L	P	L	P	
(1)	(2)	(3)	(4)	(5)	(6)	(7)	(8)
16. Dinas Kesehatan	-	1	-	4	7	14	26
17. Badan Pendapatan, Pengelolaan Keuangan dan Aset Daerah	1	-	4	2	7	5	19
18. Badan Kepegawaian	1	-	3	-	3	5	12
19. Badan Perencanaan Pembangunan	-	1	3	1	4	7	16
20. Inspektorat	1	-	2	1	1	1	6
21. Badan Penelitian dan Pengembangan	1	-	3	-	3	2	9
22. Badan Kesatuan Bangsa dan Politik	1	-	4	1	8	3	17
23. Satuan Polisi Pamong Praja	1	-	2	-	7	1	11
24. RSUD dr Wahidin Sudiro Husodo	1	-	3	3	5	3	15
25. Kecamatan Prajurit Kulon	-	-	1	-	3	4	8
26. Kelurahan Surodinawan	-	-	-	-	2	2	4
27. Kelurahan Prajurit Kulon	-	-	-	-	3	2	5
28. Kelurahan Blooto	-	-	-	-	2	2	4
29. Kelurahan Mentikan	-	-	-	-	4	1	5
30. Dinas Penanaman Modal dan Pelayanan Terpadu Satu Pintu	1	-	6	-	1	8	16
31. Dinas Pendidikan	1	-	1	3	3	16	24

Lanjutan Tabel / Continued Table 2.3.6

Dinas/Instansi Pemerintahan <i>Institution/Office</i>	Eselon/Echelon						Jumlah <i>Total</i>
	II		III		IV/V		
	L	P	L	P	L	P	
(1)	(2)	(3)	(4)	(5)	(6)	(7)	(8)
32. Kelurahan Kauman	-	-	-	-	3	2	5
33. Kelurahan Pulorejo	-	-	-	-	4	1	5
34. Kecamatan Magersari	-	-	1	-	3	4	8
35. Kelurahan Gunung Gedangan	-	-	-	-	1	3	4
36. Kelurahan Kedundung	-	-	-	-	3	2	5
37. Kelurahan Balongsari	-	-	-	-	4	-	4
38. Kelurahan Gedongan	-	-	-	-	3	2	5
39. Kelurahan Magersari	-	-	-	-	2	3	5
40. Kelurahan Wates	-	-	-	-	3	2	5
41. Kecamatan Kranggan	-	-	-	1	5	1	7
42. Kelurahan Kranggan	-	-	-	-	2	3	5
43. Kelurahan Meri	-	-	-	-	2	2	4
44. Kelurahan Jagalan	-	-	-	-	2	2	4
45. Kelurahan Miji	-	-	-	-	5	-	5
46. Kelurahan Sentanan	-	-	-	-	3	1	4
47. Kelurahan Purwotengah	-	-	-	-	3	-	3
	25	4	67	38	176	178	488

Sumber : Badan Kepegawaian Daerah Kota Mojokerto

Source : Local Personal Board of Mojokerto City

2.4 AKTA DAN POTENSI KEBERSIHAN

Tabel 2.4.1 Banyaknya Pemohon dan Surat Pemberian Hak atas tanah per bulan, 2017
Table 2.4.1 Number of present and Decesion letter of present the right by month, 2017

Bulan/Month	Jumlah Pemohon Present of Right	SK Pemberian Hak Atas Tanah <i>Decision Letter of Present the Right</i>			
		Hak Milik Owner	Guna Bangunan	Hak Pakai Using	Hak Wakaf Waqf
(1)	(2)	(3)	(4)	(5)	(6)
1. Januari/January	4	3	1	-	-
2. Februari/February	2	-	2	-	-
3. Maret/March	1	1	-	-	-
4. April/April	9	7	2	-	-
5. Mei/May	20	16	4	-	-
6. Juni/June	4	2	2	-	-
7. Juli/July	9	6	3	-	-
8. Agustus/August	-	-	-	-	-
9. September/September	3	2	1	-	-
10. Oktober/October	2	1	1	-	-
11. November/November	22	21	1	-	-
12. Desember/December	3	-	3	-	-
Jumlah/Total	79	59	20	-	-

Sumber : Badan Pertanahan Nasional Kota Mojokerto

Source : Board of National Landers Mojokerto City

Tabel 2.4.2 **Perkembangan Luas Tanah Berdasarkan Penggunaan Lahan (Ha), 2016-2017**
Table 2.4.2 Growth of Land Area By Function of Land, 2016-2017

Penggunaan Lahan <i>Function of Land</i>	Tahun/Year	
	2016	2017
(1)	(2)	(3)
1. Perumahan Teratur	112.07	118.57
2. Perumahan Tidak Teratur	585.90	586.40
3. Perumahan Bertingkat	4.18	4.80
4. Lapangan Olah Raga	6.59	7.00
5. Taman/Hutan Kota	3.68	4.25
6. Kuburan/ Makam	3.89	4.10
7. Jasa Perdagangan	33.06	36.26
8. Jasa Lainnya	111.10	112.60
9. Industri Pertanian	11.11	11.61
10. Industri Non Pertanian	58.53	59.03
11. Kawasan Industri	31.80	31.80
12. Sawah Irigasi	464.81	510.00
13. Tegalan	130.87	54.92
14. Kebun Campur	6.56	6.06
15. Tanah Kosong	19.86	58.84
16. Lain-lain	62.53	40.30
Jumlah/Total	1 646.54	1 646.54

Sumber : Badan Pertanahan Nasional Kota Mojokerto

Source : Board of National Landers Mojokerto City

Tabel **2.4.3** **Luas Wilayah Menurut Penggunaan Lahan per Kecamatan, 2017**
Table *Amount Area of Land Use by District, 2017*

Kecamatan <i>Subdistrict</i>	Luas Penggunaan Lahan(M2)	
	Bangunan <i>Building</i>	Lainnya <i>Others</i>
(1)	(2)	(3)
010. Prajurit Kulon	2 338 290	4 161 774
001. Surodinawan	535 159	710 167
004. Prajurit Kulon	448 329	719 359
005. Blooto	448 960	1 466 797
006. Mentikan	314 814	68 202
007. Kauman	130 795	19 520
008. Pulorejo	460 233	1 177 729
020. Magersari	3 604 584	3 686 246
002. Gunung Gedangan	600 746	1 200 309
003. Kedundung	965 599	1 472 215
004. Balongsari	479 428	473 928
008. Gedongan	180 522	29 384
009. Magersari	380 549	61 079
010. Wates	997 740	449 331
021. Kranggan	2 838 512	1 683 223
001. Kranggan	1 062 442	296 468
002. Meri	645 074	1 302 369
003. Jagalan	224 300	5 031
004. Miji	444 009	62 108
005. Sentanan	176 418	2 977
006. Purwotengah	286 269	14 270
Mojokerto	8 781 386	9 531 243

Sumber : Badan Pertanahan Nasional Kota Mojokerto
 Source : Board of National Landers Mojokerto City

Tabel 2.4.4 Banyaknya Akte yang Diterbitkan Menurut Jenisnya Per Bulan, 2017
 Table 2.4.4 Number of Birth Letter Publishing by Variety Every Month, 2017

Bulan/Month	Kelahiran/Birth		Perkawinan Married
	Biasa Normal	Dispensasi Dispentation	
(1)	(2)	(3)	(4)
1. Januari/January	87	113	6
2. Februari/February	70	122	3
3. Maret/March	78	100	2
4. April/April	78	167	4
5. Mei/May	125	116	4
6. Juni/June	70	64	-
7. Juli/July	127	107	5
8. Agustus/August	122	134	5
9. September/Septembe	78	95	6
10. Oktober/October	108	154	-
11. November/November	79	110	7
12. Desember/December	90	91	6
Jumlah/Total	1 112	1 373	48

Lanjutan Tabel / Continued Table 2.4.4

Bulan/Month	Perceraian Divorce	Kematian Death	Adopsi Adopt	Kenal Lahir Birth Letter
(1)	(5)	(6)	(7)	(8)
1. Januari/January	1	104	-	-
2. Februari/February	4	90	-	-
3. Maret/March	-	120	1	-
4. April/April	-	108	-	-
5. Mei/May	-	96	1	-
6. Juni/June	-	55	3	-
7. Juli/July	2	107	-	-
8. Agustus/August	-	114	-	-
9. September/Septembe	-	82	-	-
10. Oktober/October	3	121	1	-
11. November/November	-	108	-	-
12. Desember/December	-	107	-	-
Jumlah/Total	10	1 212	6	-

Sumber : Dinas Kependudukan dan Catatan Sipil Kota Mojokerto

Source : Population Service and Civil Record of Mojokerto City

Tabel 2.4.5 **Potensi Kebersihan dan Sarana Keindahan Kota Mojokerto, 2015-2017**
Table *Cleaning Sanitary Potention of Mojokerto City, 2015-2017*

Potensi Kebersihan <i>Cleaning Sanitary Potention</i>	Satuan	Tahun/Year		
		2015	2016	2017
(1)	(2)	(3)	(4)	(5)
1. Penyapu Jalan	Orang	-	-	-
2. Sarana/Prasarana				
a. Transfer Dipo	unit	5	5	4
b. TPS	unit	11	11	12
c. Dump Truck	unit	7	7	7
d. Truck Terbuka	unit	2	2	2
e. Arm Roll	unit	5	5	5
f. Pick Up	unit	4	6	6
g. Bulldozer	unit	2	2	2
h. Kereta Sampah	unit	8	5	5
i. Kereta Serba Guna	unit	185	189	9
j. Wheel loader	unit	t/s	1	1
k. Kontainer Sampah	unit	t/s	21	24
3. Volume Sampah/Hari	m ³	194	175	179
4. Excavator	Bego	2	2	2
5. TPA (Tempat Pembuangan Akhir)	Unit	1	1	1
6. Persampahan	Orang	39	44	63
7. Saluran	Orang	4	4	-
8. Kebersihan Kota (PGC)	Orang	78	104	132
9. Tenaga Kontrak/Non PNS Saluran k	Orang	74	74	-
10. TPS3R	unit	1	1	2

Sumber : Dinas Lingkungan Hidup Kota Mojokerto
 Source : *Enviromental Services of Mojokerto City*

2.5 PERTAHANAN, SOSIAL DAN POLITIK

Tabel 2.5.1 **Kekuatan Potensi Perlindungan Masyarakat Menurut Kecamatan/ Kelurahan, 2016-2017**
Number of Potentially of Civilian Defence by District/ Villages, 2016-2017

Kecamatan Subdistrict	Kekuatan Potensi Linmas Potentially Civilian Defence	
	2016	2017
(1)	(2)	(3)
010. Prajurit Kulon	187	147
001. Surodinawan	43	43
004. Prajurit Kulon	28	13
005. Blooto	22	22
006. Mentikan	38	38
007. Kauman	21	20
008. Pulorejo	35	11
020. Magersari	332	269
002. Gunung Gedang	60	32
003. Kedundung	74	62
004. Balongsari	41	31
008. Gedongan	20	20
009. Magersari	50	45
010. Wates	87	79
021. Kranggan	231	204
001. Kranggan	58	48
002. Meri	54	54
003. Jagalan	17	14
004. Miji	36	34
005. Sentanan	32	24
006. Purwotengah	34	30
Mojokerto	750	620

Sumber : Satuan Polisi Pamong Praja dan Pelindungan Masyarakat Kota Mojokerto

Source : *Guardian Teritory and Public Protection of Mojokerto Municipality*

Tabel 2.5.2 Jumlah Penduduk, Hak Pilih dan Tempat Pemungutan Suara Pada Pemilihan Umum, 2014
Table Number of Population, Elector and Voting Collection Place at General Election, 2014

Kecamatan Subdistrict	Jumlah Penduduk Number of population	Jumlah Hak Pilih Number of Elector
(1)	(2)	(3)
010. Prajurit Kulon	26 924	26 177
001. Surodinawan	4 827	4 731
004. Prajurit Kulon	5 275	5 080
005. Blooto	4 138	4 118
006. Mentikan	5 020	4 725
007. Kauman	2 327	2 306
008. Pulorejo	5 337	5 217
020. Magersari	42 872	40 804
002. Gunung Gedangan	4 992	4 898
003. Kedundung	10 601	10 212
004. Balongsari	6 034	5 703
008. Gedongan	1 900	1 811
009. Magersari	4 300	4 004
010. Wates	15 045	14 176
021. Kranggan	28 305	26 540
001. Kranggan	10 250	9 358
002. Meri	5 512	5 507
003. Jagalan	2 333	2 167
004. Miji	6 938	6 232
005. Sentanan	1 879	1 826
006. Purwotengah	1 393	1 450
Mojokerto	98 101	93 521

Sumber : Komisi Pemilihan Umum Daerah Kota Mojokerto
 Source : General Election Commission of Mojokerto City

Jumlah Perolehan Suara Yang Sah Berdasarkan Partai Politik Pada Pemilihan Umum, 2014
Tabel 2.5.3
Table Number of Legal Votes at The General Election By Political Party, 2014

Nama Partai Politik <i>Name of political party</i>	Jumlah Suara Yang Sah/ <i>Number of Legal Votes</i>		
	DPR	DPRD TK I	DPRD TK II
(1)	(2)	(3)	(4)
1. Partai Nasional Demokrat	1 748	1 598	1 556
2. Partai Kebangkitan Bangsa	8 673	8 640	9 383
3. Partai Keadilan Sejahtera	3 959	4 171	5 414
4. Partai Demokrasi Indonesia Perjuangan	15 783	17 639	18 161
5. Partai Golongan Karya	3 441	3 303	8 019
6. Partai Gerakan Indonesia Raya	7 171	6 751	6 499
7. Partai Demokrat	5 718	5 618	6 060
8. Partai Amanat Nasional	6 906	6 176	11 399
9. Partai Persatuan Pembangunan	2 321	2 893	5 181
10. Partai Hati Nurani Rakyat	2 865	2 602	2 708
11. Partai Bulan Bintang	340	364	601
12. Partai Keadilan dan Persatuan Indonesia	599	898	1 227
Jumlah/Total	59 524	60 653	76 208

Sumber : Komisi Pemilihan Umum Daerah Kota Mojokerto

Source : General Election Commission of Mojokerto City

Tabel 2.5.4 Jumlah Perolehan Suara Yang Sah Berdasarkan Partai Politik dan Daerah Pemilihan (DP) Pada Pemilihan Umum, 2014
Number of Legal Votes By Political Party and Election Area of The General Election , 2014

Nama Partai Politik <i>Name of political party</i>	Jumlah Suara Yang Sah <i>Number of Legal Votes</i>			
	DP1 Prajurit Kulon	DP2 Magersari	DP3 Magersari	Kota Mojokerto
	(1)	(2)	(3)	(4)
1. Partai Nasional Demokrat	767	433	356	1 556
2. Partai Kebangkitan Bangsa	5 742	1 017	2 624	9 383
3. Partai Keadilan Sejahtera	1 988	1 937	1 489	5 414
4. Partai Demokrasi Indonesia Perjuangan	5 965	6 706	5 490	18 161
5. Partai Golongan Karya	1 888	4 108	2 023	8 019
6. Partai Gerakan Indonesia Raya	3 059	1 586	1 854	6 499
7. Partai Demokrat	3 006	1 456	1 598	6 060
8. Partai Amanat Nasional	5 961	2 478	2 960	11 399
9. Partai Persatuan Pembangunan	2 827	517	1 837	5 181
10. Partai Hati Nurani Rakyat	1 507	266	935	2 708
11. Partai Bulan Bintang	556	20	25	601
12. Partai Keadilan dan Persatuan Indonesia	1 205	12	10	1 227
Jumlah/Total	34 471	20 536	21 201	76 208

Sumber : Komisi Pemilihan Umum Daerah Kota Mojokerto
Source : General Election Comission of Mojokerto City

Tabel 2.5.5 Jumlah Perolehan Kursi Berdasarkan Partai Politik Pada Pemilihan Umum, 2014
Table *Number of Legal Chair by Political Party of The General Election, 2014*

Nama Partai Politik <i>Name of political party</i>	Perolehan Kursi <i>Number of Legal Chair</i>			
	DP1 Prajurit Kulon	DP2 Magersari	DP3 Magersari	Kota Mojokerto
	(1)	(2)	(3)	(4)
1. Partai Nasional Demokrat	-	-	-	-
2. Partai Kebangkitan Bangsa	2	-	1	3
3. Partai Keadilan Sejahtera	1	1	-	2
4. Partai Demokrasi Indonesia Perjuangan	2	2	2	6
5. Partai Golongan Karya	1	1	1	3
6. Partai Gerakan Indonesia Raya	1	1	1	3
7. Partai Demokrat	1	1	-	2
8. Partai Amanat Nasional	2	1	1	4
9. Partai Persatuan Pembangunan	1	-	1	2
10. Partai Hati Nurani Rakyat	-	-	-	-
11. Partai Bulan Bintang	-	-	-	-
12. Partai Keadilan dan Persatuan Indonesia	-	-	-	-
Jumlah/Total	11	7	7	25

Sumber : Komisi Pemilihan Umum Daerah Kota Mojokerto
Source : General Election Commission of Mojokerto City

Tabel 2.5.6 Perolehan Suara Pada Pemilihan Presiden Putaran I Berdasarkan Pasangan Calon Menurut Kecamatan/ Kelurahan, 2014
Table 2.5.6 Number of Legal Votes at First Round President Election by Candidat and District/ Village, 2014

Kecamatan Subdistrict	Jumlah Perolehan Suara Number of Legal Votes	
	- Prabowo - Hatta Rajasa	- Joko Widodo - Jusuf Kalla
(1)	(2)	(3)
010. Prajurit Kulon	9 214	11 801
001. Surodinawan	1 937	2 026
004. Prajurit Kulon	1 828	2 214
005. Blooto	1 286	2 166
006. Mentikan	1 523	1 960
007. Kauman	914	887
008. Pulorejo	1 726	2 548
020. Magersari	14 271	18 044
002. Gunung Gedangan	1 806	2 253
003. Kedundung	3 103	4 741
004. Balongsari	1 856	2 461
008. Gedongan	537	882
009. Magersari	1 444	1 680
010. Wates	5 525	6 027
021. Kranggan	9 221	11 659
001. Kranggan	3 225	3 969
002. Meri	2 034	2 476
003. Jagalan	800	989
004. Miji	2 400	2 460
005. Sentanan	345	1 004
006. Purwotengah	417	761
Mojokerto	32 706	41 504

Sumber : Komisi Pemilihan Umum Daerah Kota Mojokerto
 Source : General Election Comission of Mojokerto City

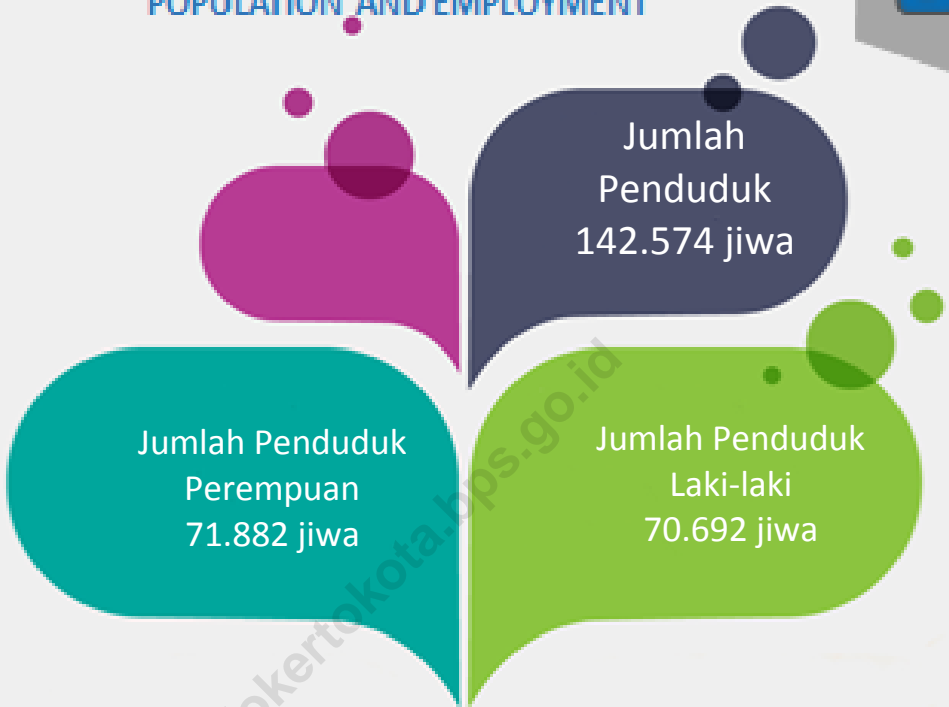
Tabel 2.5.7 Jumlah Tempat Pemilihan Suara Menurut Kecamatan/
Kelurahan, 2014
Table 2.5.7 Number of Voting Collection by District/ Villages, 2014

Kecamatan <i>Subdistrict</i>	Tempat Pemilihan Suara <i>Voting Collection</i>
(1)	(2)
010. Prajurit Kulon	67
001. Surodinawan	11
004. Prajurit Kulon	13
005. Blooto	10
006. Mentikan	12
007. Kauman	6
008. Pulorejo	15
020. Magersari	102
002. Gunung Gedangan	12
003. Kedundung	26
004. Balongsari	14
008. Gedongan	5
009. Magersari	10
010. Wates	35
021. Kranggan	67
001. Kranggan	24
002. Meri	13
003. Jagalan	6
004. Miji	15
005. Sentanan	5
006. Purwotengah	4
Mojokerto	236

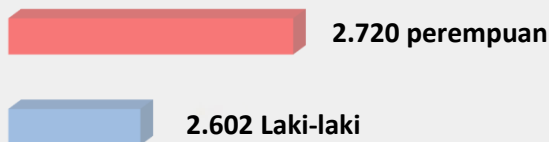
Sumber : Komisi Pemilihan Umum Daerah Kota Mojokerto
Source : General Election Comission of Mojokerto City

KEPENDUDUKAN DAN KETENAGAKERJAAN POPULATION AND EMPLOYMENT

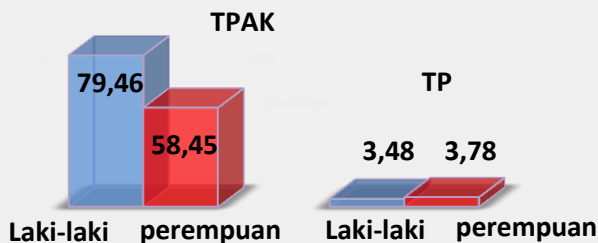
3



Pencari Kerja di Kota Mojokerto



Tingkat Partisipasi Angkatan Kerja dan Tingkat Pengangguran di Kota Mojokerto



PENJELASAN TEKNIS

Sumber utama data kependudukan adalah sensus penduduk yang dilaksanakan setiap sepuluh tahun sekali. Sensus penduduk telah dilaksanakan sebanyak enam kali sejak Indonesia merdeka, yaitu tahun 1961, 1971, 1980, 1990, 2000, dan 2010.

Di dalam sensus penduduk, pencacahan dilakukan terhadap seluruh penduduk yang berdomisili di wilayah teritorial Indonesia termasuk warga negara asing kecuali anggota korps diplomatik negara sahabat beserta keluarganya.

Metode pengumpulan data dalam sensus dilakukan dengan wawancara antara petugas sensus dengan responden dan juga melalui *e-census*.

Pencatatan penduduk menggunakan konsep *usual residence*, yaitu konsep di mana penduduk biasa bertempat tinggal. Bagi penduduk yang bertempat tinggal tetap dicacah di mana mereka biasa tinggal, sedangkan untuk penduduk yang tidak bertempat tinggal tetap dicacah di tempat di mana mereka ditemukan petugas sensus pada malam 'Hari Sensus'. Termasuk penduduk yang tidak bertempat tinggal tetap adalah tuna wisma, awak kapal berbendera Indonesia, penghuni perahu/rumah apung, masyarakat terpencil/terasing, dan pengungsi.

TECHNICAL NOTES

The main source of demographic data is population census, which is conducted every ten years. Population Census has been conducted six times since Indonesia's independence: 1961, 1971, 1980, 1990, 2000, and 2010.

The population census enumerates all residents who domicile in the entire territory of Indonesia including foreign citizens except the diplomatic corps members and their families.

The method of data collection in a population census involves interviewing respondents and conducting e-census.

Enumeration of the population uses the concept of "usual residence", which is the concept of "places where people usually live". De jure was applied to the permanent residents, while de facto was applied to non-permanent residents. The permanent residents were enumerated in place where they normally live, the non-permanent residents were enumerated where they were found by the enumerators, on the night of 'Census Date'. The non permanent residents include homeless people, ship crew, boat people, remote area community, and internally displaced persons. Those who had permanent residence and had been travelling away from their home for six months or more were not enumerated in their

Bagi mereka yang mempunyai tempat tinggal tetap dan sedang bepergian ke luar wilayah lebih dari enam bulan, tidak dicacah di tempat tinggalnya, tetapi dicacah di tempat tujuannya. Untuk tahun yang tidak dilaksanakan sensus penduduk, data kependudukan diperoleh dari hasil proyeksi penduduk.

Proyeksi penduduk merupakan suatu perhitungan ilmiah yang didasarkan pada asumsi dari komponen-komponen perubahan penduduk, yaitu kelahiran, kematian, dan migrasi. Proyeksi penduduk Indonesia 2010–2035 menggunakan data dasar penduduk hasil SP2010.

Penduduk Indonesia adalah semua orang yang berdomisili di wilayah teritorial Indonesia selama 6 bulan atau lebih dan atau mereka yang berdomisili kurang dari 6 bulan tetapi bertujuan menetap.

Laju pertumbuhan penduduk adalah angka yang menunjukkan persentase penambahan penduduk dalam jangka waktu tertentu.

Kepadatan penduduk adalah rasio banyaknya penduduk per kilometer persegi.

Rasio jenis kelamin adalah perbandingan antara penduduk laki-laki dan penduduk perempuan pada suatu wilayah dan waktu tertentu. Biasanya dinyatakan dengan banyaknya penduduk laki-laki untuk 100 penduduk perempuan.

permanent place, but in the place where they were during the census.

For the periods where the population census is not conducted, population projection is done to estimate population during those years.

The population projection is an estimate based on the demographic components, such as birth, death, and migration. Indonesia's 2010–2035 population projection used the 2010 Population Census as the base population.

The population of Indonesia are all residents of the entire territory of Indonesia who have stayed for six months or longer, and those who intended to stay more than six months even though their length of stay is less than six months.

The growth rate of population is the number that show percentage of population growth within a specified period.

Population density is ratio of population per square kilometer.

Sex ratio is the ratio of males population to females population in a given area and time, usually expressed as the number of males for every 100 females.

Distribusi penduduk adalah pola persebaran penduduk di suatu wilayah, baik berdasarkan batas-batas geografis maupun berdasarkan batas-batas administrasi pemerintahan.

Komposisi penduduk adalah pola persebaran penduduk menurut karakteristiknya, contoh: penduduk menurut kelompok umur, penduduk menurut jenis kelamin

Rumah tangga adalah seseorang atau sekelompok orang yang mendiami sebagian atau seluruh bangunan fisik/sensus dan biasanya tinggal bersama serta pengelolaan makan dari satu dapur. Yang dimaksud makan dari satu dapur adalah jika pengurusan kebutuhan sehari-harinya dikelola bersama-sama menjadi satu.

Anggota rumah tangga adalah semua orang yang biasanya bertempat tinggal di suatu rumah tangga, baik yang berada di rumah pada waktu pencacahan maupun yang sementara tidak ada.

Rata-rata anggota rumah tangga adalah angka yang menunjukkan rata-rata jumlah anggota rumah tangga per rumah tangga.

Istilah migrasi seumur hidup disebut bila provinsi tempat tinggal seseorang pada saat pencacahan berbeda dengan provinsi tempat lahirnya.

***Population distribution** is the pattern of population distribution in an area, either by geographic boundaries or by government administrative boundaries.*

***Population composition** is the pattern of population distribution by its characteristics, example: population by age group, population by sex.*

***Household** is an individual or group of people living in a physical/census building unit or part of it and usually commit on a common provision for food and other essentials of living. Common provision for food means one organising daily needs for all of household members.*

***Household member** are those who usually lives in a household regardless of their location at the time of enumeration.*

***Average household size** is the average number of household members per household.*

***Lifetime migration terminology** if someone's province of residence at the time of enumeration was different from his/her province of birthplace*

Istilah migrasi risen disebut bila provinsi tempat tinggal seseorang pada saat pencacahan berbeda dengan provinsi tempat tinggalnya 5 tahun yang lalu.

Penduduk usia kerja adalah penduduk yang berumur 15 tahun ke atas.

Angkatan kerja adalah penduduk usia kerja (15 tahun ke atas) yang bekerja, punya pekerjaan namun sementara tidak bekerja, dan pengangguran.

Bekerja adalah kegiatan ekonomi yang dilakukan oleh seseorang dengan maksud memperoleh atau membantu memperoleh pendapatan atau keuntungan dan lamanya bekerja paling sedikit 1 jam secara terus menerus dalam seminggu yang lalu (termasuk pekerja keluarga tanpa upah yang membantu dalam suatu usaha/kegiatan ekonomi).

Jumlah jam kerja seluruhnya adalah jumlah jam kerja yang digunakan untuk bekerja (tidak termasuk jam kerja istirahat resmi dan jam kerja yang digunakan untuk hal-hal di luar pekerjaan).

Lapangan usaha adalah bidang kegiatan dari pekerjaan/tempat bekerja di mana seseorang bekerja. Klasifikasi lapangan usaha mengikuti Klasifikasi Baku Lapangan Usaha Indonesia (KBLI) dalam 1 digit.

Recent migration terminology if someone's province of residence at the time of enumeration was different from his/her province of residence 5 years ago.

Working age population is persons of 15 years and over.

Labor force or economically active are persons of 15 years and over, who in the previous week were working, temporarily absent from work but having jobs, and unemployment.

Working is economic activity conducted by a person and intended to earn income by doing work or helping to do work at least one hour continuously during the reference week (including unpaid family worker/s for any economic activity).

Total working hours is the total hours spent by an employee to perform all jobs (excluding the time used for other activities which are not classified as work).

Industry is field of a person's activity or establishment. The classification of industries follows the Indonesia Standard Industrial Classification (KBLI) in one digit.

Status pekerjaan adalah kedudukan seseorang dalam unit usaha/kegiatan dalam melakukan pekerjaan.

Berusaha sendiri tanpa dibantu orang lain adalah bekerja atau berusaha dengan menanggung risiko secara ekonomis, yaitu dengan tidak kembalinya ongkos produksi yang telah dikeluarkan dalam rangka usahanya tersebut, serta tidak menggunakan pekerja dibayar maupun pekerja tak dibayar, termasuk yang sifat pekerjaannya memerlukan teknologi atau keahlian khusus.

Berusaha dibantu buruh tidak tetap/buruh tidak dibayar adalah bekerja atau berusaha atas risiko sendiri, dan menggunakan buruh/pekerja tak dibayar dan atau buruh/pekerja tidak tetap.

Berusaha dibantu buruh tetap/buruh dibayar adalah berusaha atas risiko sendiri dan mempekerjakan paling sedikit satu orang buruh/pekerja tetap yang dibayar.

Buruh/karyawan/pegawai adalah seseorang yang bekerja pada orang lain atau instansi/kantor/perusahaan secara tetap dengan menerima upah/gaji baik berupa uang maupun barang. Buruh yang tidak mempunyai majikan tetap, tidak digolongkan sebagai buruh/karyawan, tetapi sebagai pekerja bebas. Seseorang dianggap memiliki

***Employment status** is the status of a person at his place of work or establishment where he was employed.*

***Own-account worker** is a person who works at his own risk without assisted by paid per mount worker or unpaid worker include technical job or skill job.*

***Employer assisted by temporary workers/unpaid worker** is a person who works at his own risk and assisted by temporary worker/unpaid worker.*

***Employer assisted by permanent workers/paid workers** is a person who does his business at her/his own risk at least one assisted by paid permanent worker.*

***Employee** is a person who work permanently for other people or institution/office/ company and gains some money/cash or goods as wage/salary. Labor who have no permanent employer is not categorized as a laborer/ worker/ employee but casual worker. A laborers in general is considered to have a permanent employer if he has*

majikan tetap jika memiliki 1 (satu) majikan (orang/rumah tangga) yang sama dalam sebulan terakhir, khusus pada sektor bangunan batasannya tiga bulan. Apabila majikannya instansi/lembaga, boleh lebih dari satu.

Pekerja bebas adalah seseorang yang bekerja pada orang lain/ majikan/institusi yang tidak tetap (lebih dari 1 majikan dalam sebulan terakhir) di usaha pertanian baik berupa usaha rumah tangga maupun bukan usaha rumah tangga, ataupun di nonpertanian atas dasar balas jasa dengan menerima upah atau imbalan baik berupa uang maupun barang, dan baik dengan sistem pembayaran harian maupun borongan.

Pekerja tak dibayar adalah seseorang yang bekerja membantu usaha untuk memperoleh penghasilan/keuntungan yang dilakukan oleh salah seorang anggota rumah tangga atau bukan anggota rumah tangga tanpa mendapat upah/gaji baik berupa uang maupun barang.

the same employer during the past month, particularly for building construction sector is 3 months. If the employer is an institution, more than 1 (one) employer is allowed.

***Casual employee** is a person who does not work permanently for other people/employer/ institution (more than 1 employer during the last 1 month) in agricultural sector, either home industry or not home industry, or in non-agricultural sector based on remuneration paid with money or goods, and based on daily or contact payment system.*

***Unpaid worker** is a person who intended to work without pay either with money or good, in an establishment run by other members of the family, relative or neighbour.*

ULASAN

DESCRIPTION

Kependudukan

Penduduk Kota Mojokerto tahun 2017 berdasarkan proyeksi penduduk Indonesia 2010-2035 adalah 127.279 jiwa yang terdiri 62.587 jiwa penduduk laki-laki dan 64.692 jiwa penduduk perempuan. Sementara itu besarnya angka rasio jenis kelamin tahun 2017 penduduk laki-laki terhadap penduduk perempuan sebesar 0,97.

Berdasar hasil dari Registrasi Penduduk Akhir Tahun 2017, Kota Mojokerto mempunyai penduduk sebanyak 142.625 jiwa yang tersebar di 3 kecamatan dan 18 kelurahan. Penduduk laki-laki sebanyak 70.729 jiwa atau sebesar 49,59 persen; dan penduduk yang berjenis kelamin perempuan adalah sebanyak 71.896 atau sebesar 50,41 persen. Dari komposisi penduduk laki-laki dan perempuan itu bisa dilihat bahwa Rasio Jenis Kelamin (*Sex Ratio*) Kota Mojokerto adalah sebesar 98,38 persen; artinya di setiap 100 penduduk wanita terdapat 98 penduduk laki-laki.

Besarnya jumlah penduduk di Kota Mojokerto dengan luas wilayah yang sangat kecil akan menyebabkan kepadatan Kota Mojokerto menjadi sangat tinggi, yaitu 8.660 penduduk per kilometer persegi (km²) di tahun 2017. Pada tahun 2017 wilayah yang mempunyai tingkat kepadatan

Population

Mojokerto population based Indonesian population projections 2010-2035 for 2017 were 127.279 people consisting of 62.587 inhabitants of the male and 64.692 female population people. While the magnitude of the sex ratio in 2017 the male population towards the female population are 0,97

Number Of inhabitant on 2017 , this is result from Registration of End Year Inhabitant on 2017. In Mojokerto City there are 142.625 inhabitant which spread over in 3 district and 18 sub-district. Men inhabitant are 70.729 people or 49,59%; and women inhabitant are 71.896 or 50,41%. From composition of Inhabitant we can see Sex ratio Mojokerto City is 98.38%; mean in every 100 woman residents there are 98 men residents.

Huge amount of inhabitant in Mojokerto City with small region cause density of Mojokerto City becomes very height, which is 8.660 Inhabitant per kilometre square (km²) on 2017. On 2017, Sub-district with high density is Mentikan, that is 39.974 men per km²; follow up by Sub-district of Miji

tertinggi adalah Kelurahan Mentikan, yaitu sebesar 39.974 jiwa per km²; disusul oleh Kelurahan Miji sebesar 23.957 jiwa per km²; selanjutnya Kelurahan Jagalan sebesar 19.181 jiwa per km².

Dari jumlah penduduk di atas apabila dilihat secara kelompok umur, maka struktur umur penduduk Kota Mojokerto adalah struktur umur muda yang artinya jumlah penduduk usia muda yang terdiri dari usia remaja dan usia produktif yang dominan, sedangkan untuk usia tua masih relatif. Struktur penduduk menurut kelompok umur ini apabila digambarkan akan berbentuk piramida.

Ketenagakerjaan

Jumlah Pencari Kerja Terdaftar di Kota Mojokerto Pada Dinas Sosial Tenaga Kerja dan Transmigrasi Kota Mojokerto pada Tahun 2017 sebesar 5.322 pekerja, dengan rincian pencari kerja laki-laki sebanyak 2.602 orang dan pencari kerja perempuan sebanyak 2.720 orang.

Pencari kerja di Dinas Sosial dan Tenaga Kerja Kota Mojokerto pada tahun 2017 terbanyak dengan pendidikan SMK sebanyak 2.422 orang sedangkan untuk pendidikan terendah SMU sebanyak 2.253 orang, Akademi sebanyak 41 orang dan Universitas 578 orang.

23.957 men per km²; and then Sub-district of Jagalan 19.181 men per km².

From amount of inhabitant above when seen group of age, hence structure inhabitant age on Mojokerto is young structure which mean young age resident amounts consisted of by teen ages age and dominant productive age, and adult age still be relative. Inhabitant structure according by this age will formed in pyramid.

Employment

2017 Number of Job Seekers Registered in Mojokerto In Social, Employment and Transmigration Office of Mojokerto District were 5.322 employee, wich man amount 2.602 employee and woman 2.720 employee.

Job seekers registration period at the Social, Employment and Transmigration Office of mojokerto District In the Year 2017 mostly graduated from Vocational High School with 2.422, Senior High School 2.253, Diploma 41 and University 578.

PENDUDUK DAN KETENAGAKERJAAN

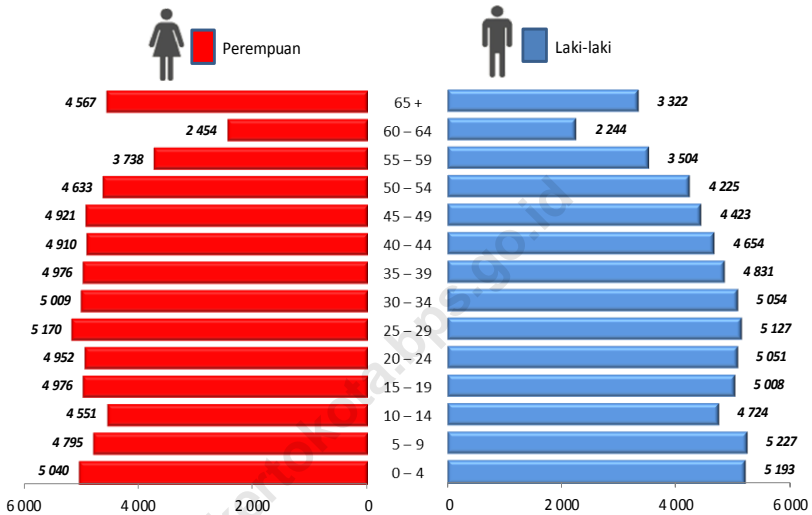
Sementara itu menurut sektor lapangan usaha, sektor Perdagangan, Hotel dan Restoran merupakan sektor yang paling banyak menyerap tenaga kerja usia 15 tahun keatas sebanyak 20.623 pekerja diikuti sektor Industri Pengolahan sebanyak 16.417 pekerja dan Jasa kemasyarakatan sosial dan perseorangan sebesar 18.499 pekerja.

Meanwhile, according to the field of business sectoral, trade sector, Hotel and Restaurant is a sector that has the highest worker aged 15 years and over amount 20.623 , Manufacturing Industry 16.417 and Community, sosial and Personal Service 18.499.

<https://mojokertokota.bps.go.id>

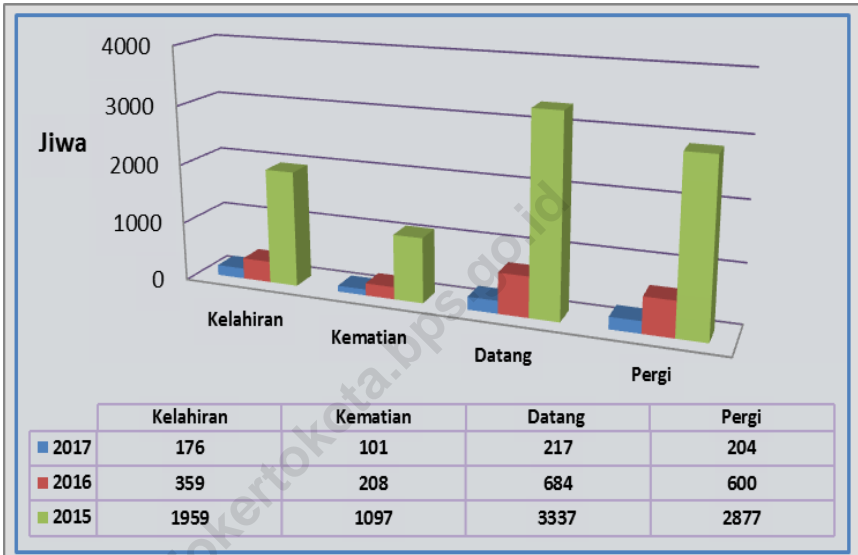
Gambar 3.1 Jumlah Penduduk Menurut Kelompok Umur dan Jenis Kelamin di Kota Mojokerto, 2017

Picture Population by Age Group and Sex in Mojokerto City, 2017



Sumber : Proyeksi Penduduk Indonesia 2010–2035
 Source : Indonesia Population Projection 2010–2035

Gambar 3.2 Jumlah Kelahiran, Kematian dan Mutasi Penduduk Kota Mojokerto, 2017
Picture Number Of Births, Death and Mutation of Population Mojokerto City, 2017



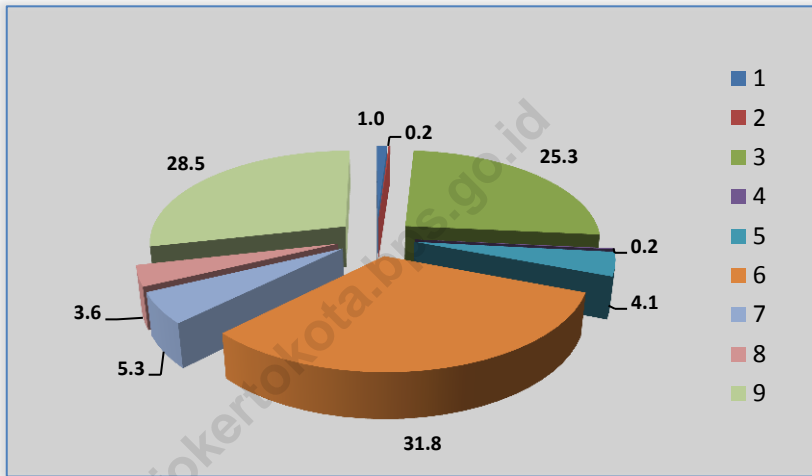
Sumber : BPS Kota Mojokerto berdasarkan Registrasi Penduduk Akhir Tahun 2016
 Source : BPS, *Statistic of Mojokerto City based on End Year Population Registration, 2016*

Persentase Penduduk Berumur 15 Tahun Ke Atas yang Bekerja Selama Seminggu yang Lalu Menurut Lapangan Pekerjaan Utama dan Jenis Kelamin di Kota Mojokerto, 2017

Gambar 3.3

Picture

Percentage Population Aged 15 Years and Over Who Worked During the Previous Week by Main Industry and Gender in Mojokerto City, 2017



Keterangan/Note:¹⁾

1. Pertanian, Kehutanan, Perburuan, dan Perikanan/Agriculture, Forestry, Hunting, and Fisheries
2. Pertambangan dan Penggalian/Mining and Quarrying
3. Industri Pengolahan/Manufacturing Industry
4. Listrik, Gas, dan Air/Electricity, Gas, and Water
5. Bangunan/Construction
6. Perdagangan Besar, Eceran, Rumah Makan, dan Hotel/Wholesale Trade, Retail Trade, Restaurants, and Hotels
7. Angkutan, Pergudangan, dan Komunikasi/Transportation, Warehousing, and Communication
8. Keuangan, Asuransi, Usaha Persewaan Bangunan, Tanah, dan Jasa Perusahaan/Financial, Insurance, Real Estate, and Business Services
9. Jasa Kemasyarakatan, Sosial, dan Perorangan/Community, Social, and Personal Services

Sumber : Survei Angkatan Kerja Nasional Agustus 2017

Source : National Labor Force Survey August 2017

3.1 KEPENDUDUKAN/POPULATION

Tabel 3.1.1 Jumlah Penduduk Menurut Kelompok Umur, Jenis Kelamin, dan Rasio Jenis Kelamin di Kota Mojokerto, 2017
Table 3.1.1 Population by Age Group, Sex, and Sex Ratio in Mojokerto City, 2017

Kelompok Umur <i>Age Group</i>	Jenis Kelamin/Sex		Jumlah <i>Total</i>	Rasio Jenis Kelamin <i>Sex Ratio</i>
	Laki-Laki <i>Male</i>	Perempuan <i>Female</i>		
(1)	(2)	(3)	(4)	(5)
0 - 4	5 193	5 040	10 233	1.03
5 - 9	5 227	4 795	10 022	1.09
10 - 14	4 724	4 551	9 275	1.04
15 - 19	5 008	4 976	9 984	1.01
20 - 24	5 051	4 952	10 003	1.02
25 - 29	5 127	5 170	10 297	0.99
30 - 34	5 054	5 009	10 063	1.01
35 - 39	4 831	4 976	9 807	0.97
40 - 44	4 654	4 910	9 564	0.95
45 - 49	4 423	4 921	9 344	0.90
50 - 54	4 225	4 633	8 858	0.91
55 - 59	3 504	3 738	7 242	0.94
60 - 64	2 244	2 454	4 698	0.91
65 +	3 322	4 567	7 889	0.73
Jumlah/Total	62 587	64 692	127 279	0.97

Sumber : Proyeksi Penduduk Indonesia 2010–2035

Source : Indonesia Population Projection 2010–2035

POPULATION AND EMPLOYMENT

Tabel 3.1.2 Jumlah Penduduk Akhir Tahun Menurut Kelurahan dan Jenis Kelamin, 2017
Table 3.1.2 Amount End Year Population by Village and Gender, 2017

Kecamatan Subdistrict	Jenis Kelamin/Gender			Persentase Percentage
	Laki-laki Male	Perempuan Female	Jumlah Total	
(1)	(2)	(3)	(4)	(5)
010. Prajurit Kulon	20 898	21 134	42 032	29.47
001. Surodinawan	4 304	4 347	8 651	6.07
004. Prajurit Kulon	4 225	4 109	8 334	5.84
005. Blooto	3 167	3 139	6 306	4.42
006. Mentikan	3 671	3 884	7 555	5.30
007. Kauman	1 575	1 711	3 286	2.30
008. Pulorejo	3 956	3 944	7 900	5.54
020. Magersari	30 036	30 393	60 429	42.37
002. Gunung Gedangan	3 679	3 671	7 350	5.15
003. Kedundung	8 037	7 772	15 809	11.08
004. Balongsari	3 973	4 003	7 976	5.59
008. Gedongan	1 094	1 174	2 268	1.59
009. Magersari	2 917	3 084	6 001	4.21
010. Wates	10 336	10 689	21 025	14.74
021. Kranggan	19 795	20 369	40 164	28.16
001. Kranggan	7 067	7 278	14 345	10.06
002. Meri	4 463	4 496	8 959	6.28
003. Jagalan	1 570	1 614	3 184	2.23
004. Miji	4 683	4 804	9 487	6.65
005. Sentanan	1 158	1 268	2 426	1.70
006. Purwotengah	854	909	1 763	1.24
Mojokerto	70 729	71 896	142 625	100.00

Sumber : BPS Kota Mojokerto berdasarkan Registrasi Penduduk Akhir Tahun 2017
 Source : BPS, Statistic of Mojokerto City based on End Year Population Registration 2017

PENDUDUK DAN KETENAGAKERJAAN

Tabel 3.1.3 Penduduk Akhir Tahun Menurut Kelurahan dan Kewarganegaraan Indonesia, 2017
Table 3.1.3 End Year Population by Village and Indonesian Nationality, 2017

Kecamatan <i>Subdistrict</i>	Warga Negara Indonesia			Persentase <i>Percentage</i>
	Laki-laki	Perempuan	Jumlah	
	<i>Male</i>	<i>Female</i>	<i>Total</i>	
(1)	(2)	(3)	(4)	(5)
010. Prajurit Kulon	20 897	21 134	42 031	29.47
001. Surodinawan	4 304	4 347	8 651	6.07
004. Prajurit Kulon	4 225	4 109	8 334	5.84
005. Blooto	3 167	3 139	6 306	4.42
006. Mentikan	3 670	3 884	7 554	5.30
007. Kauman	1 575	1 711	3 286	2.30
008. Pulorejo	3 956	3 944	7 900	5.54
020. Magersari	30 030	30 389	60 419	42.37
002. Gunung Gedangan	3 679	3 671	7 350	5.15
003. Kedundung	8 032	7 768	15 800	11.08
004. Balongsari	3 973	4 003	7 976	5.59
008. Gedongan	1 093	1 174	2 267	1.59
009. Magersari	2 917	3 084	6 001	4.21
010. Wates	10 336	10 689	21 025	14.74
021. Kranggan	19 795	20 366	40 161	28.16
001. Kranggan	7 067	7 278	14 345	10.06
002. Meri	4 463	4 496	8 959	6.28
003. Jagalan	1 570	1 614	3 184	2.23
004. Miji	4 683	4 804	9 487	6.65
005. Sentanan	1 158	1 268	2 426	1.70
006. Purwotengah	854	906	1 760	1.23
Mojokerto	70 722	71 889	142 611	100.00

Sumber : BPS Kota Mojokerto berdasarkan Registrasi Penduduk Akhir Tahun 2017
Source : BPS, Statistic of Mojokerto City based on End Year Population Registration 2017

POPULATION AND EMPLOYMENT

Tabel 3.1.4 Penduduk Akhir Tahun Menurut Kelurahan dan Kewarganegaraan Asing, 2017
Table 3.1.4 End Year Population by Village and Foreigner Nationality, 2017

Kecamatan <i>Subdistrict</i>	Warga Negara Asing/ <i>Foreigner</i>			Persentase <i>Percentage</i>
	Laki-laki <i>Male</i>	Perempuan <i>Female</i>	Jumlah <i>Total</i>	
(1)	(2)	(3)	(4)	(5)
010. Prajurit Kulon	1	-	1	7.14
001. Surodinawan	-	-	-	-
004. Prajurit Kulon	-	-	-	-
005. Blooto	-	-	-	-
006. Mentikan	1	-	1	7.14
007. Kauman	-	-	-	-
008. Pulorejo	-	-	-	-
020. Magersari	6	4	10	71.43
002. Gunung Gedangan	-	-	-	-
003. Kedundung	5	4	9	64.29
004. Balongsari	-	-	-	-
008. Gedongan	1	-	1	7.14
009. Magersari	-	-	-	-
010. Wates	-	-	-	-
021. Kranggan	-	3	3	21.43
001. Kranggan	-	-	-	-
002. Meri	-	-	-	-
003. Jagalan	-	-	-	-
004. Miji	-	-	-	-
005. Sentanan	-	-	-	-
006. Purwotengah	-	3	3	21.43
Mojokerto	7	7	14	100.00

Sumber : BPS Kota Mojokerto berdasarkan Registrasi Penduduk Akhir Tahun 2017
 Source : BPS, Statistic of Mojokerto City based on End Year Population Registration 2017

PENDUDUK DAN KETENAGAKERJAAN

Tabel 3.1.5 **Kepadatan Penduduk Akhir Tahun Menurut Kelurahan di Kota Mojokerto, 2017**
Table 3.1.5 End Year Population Density by Village in Mojokerto City, 2017

Kecamatan <i>Subdistrict</i>	Kepadatan Penduduk per km ² <i>Population Density per sq.km</i>
(1)	(2)
010. Prajurit Kulon	6 742
001. Surodinawan	5 929
004. Prajurit Kulon	6 974
005. Blooto	3 541
006. Mentikan	39 974
007. Kauman	17 667
008. Pulorejo	5 548
020. Magersari	9 132
002. Gunung Gedangan	4 311
003. Kedundung	6 916
004. Balongsari	9 621
008. Gedongan	15 429
009. Magersari	18 240
010. Wates	15 916
021. Kranggan	11 104
001. Kranggan	12 661
002. Meri	5 436
003. Jagalan	19 181
004. Miji	23 957
005. Sentanan	17 453
006. Purwotengah	13 059
Mojokerto	8 660

Sumber : BPS Kota Mojokerto berdasarkan Registrasi Penduduk Akhir Tahun 2017

Source : BPS, *Statistic of Mojokerto City based on End Year Population Registration 2017*

Tabel 3.1.6 Jumlah Kelahiran Menurut Kelurahan dan Jenis Kelamin, 2017
Table Number of Birth by Village and Gender, 2017

Kecamatan <i>Subdistrict</i>	Kelahiran/ <i>Birth</i>			Persentase <i>Percentage</i>
	Laki-laki	Perempuan	Jumlah	
	<i>Male</i>	<i>Female</i>	<i>Total</i>	
(1)	(2)	(3)	(4)	(5)
010. Prajurit Kulon	38	25	63	35.80
001. Surodinawan	10	11	21	11.93
004. Prajurit Kulon	12	3	15	8.52
005. Blooto	2	7	9	5.11
006. Mentikan	2	1	3	1.70
007. Kauman	6	-	6	3.41
008. Pulorejo	6	3	9	5.11
020. Magersari	42	27	69	39.20
002. Gunung Gedangan	5	5	10	5.68
003. Kedundung	12	11	23	13.07
004. Balongsari	5	1	6	3.41
008. Gedongan	4	-	4	2.27
009. Magersari	-	3	3	1.70
010. Wates	16	7	23	13.07
021. Kranggan	21	23	44	25.00
001. Kranggan	11	10	21	11.93
002. Meri	2	2	4	2.27
003. Jagalan	2	2	4	2.27
004. Miji	3	5	8	4.55
005. Sentanan	1	2	3	1.70
006. Purwotengah	2	2	4	2.27
Mojokerto	101	75	176	100.00

Sumber : BPS Kota Mojokerto berdasarkan Registrasi Penduduk Akhir Tahun 2017
 Source : BPS, Statistic of Mojokerto City based on End Year Population Registration 2017

Tabel 3.1.7 Jumlah Kematian Menurut Kelurahan dan Jenis Kelamin, 2017
Table Number of Death by Village and Gender, 2017

Kecamatan Subdistrict	Kematian/Death			Persentase Percentage
	Laki-laki	Perempuan	Jumlah	
	Male	Female	Total	
(1)	(2)	(3)	(4)	(5)
010. Prajurit Kulon	16	16	32	31.68
001. Surodinawan	2	1	3	2.97
004. Prajurit Kulon	8	3	11	10.89
005. Blooto	-	-	-	-
006. Mentikan	-	5	5	4.95
007. Kauman	2	-	2	1.98
008. Pulorejo	4	7	11	10.89
020. Magersari	14	20	34	33.66
002. Gunung Gedangan	-	1	1	0.99
003. Kedundung	4	5	9	8.91
004. Balongsari	2	5	7	6.93
008. Gedongan	-	-	-	-
009. Magersari	4	2	6	5.94
010. Wates	4	7	11	10.89
021. Kranggan	18	17	35	34.65
001. Kranggan	3	6	9	8.91
002. Meri	2	2	4	3.96
003. Jagalan	3	1	4	3.96
004. Miji	7	3	10	9.90
005. Sentanan	3	3	6	5.94
006. Purwotengah	-	2	2	1.98
Mojokerto	48	53	101	100.00

Sumber : BPS Kota Mojokerto berdasarkan Registrasi Penduduk Akhir Tahun 2017

Source : BPS, Statistic of Mojokerto City based on End Year Population Registration 2017

Tabel 3.1.8 Jumlah Mutasi Penduduk Datang Menurut Kelurahan dan Jenis Kelamin, 2017
Table 3.1.8 Number of Migration Population In by Village and Gender, 2017

Kecamatan <i>Subdistrict</i>	Datang/ <i>Immigration</i>			Persentase <i>Percentage</i>
	Laki-laki	Perempuan	Jumlah	
	<i>Male</i>	<i>Female</i>	<i>Total</i>	
(1)	(2)	(3)	(4)	(5)
010. Prajurit Kulon	43	36	79	36.41
001. Surodinawan	10	9	19	8.76
004. Prajurit Kulon	8	9	17	7.83
005. Blooto	10	7	17	7.83
006. Mentikan	3	3	6	2.76
007. Kauman	3	2	5	2.30
008. Pulorejo	9	6	15	6.91
		-		
020. Magersari	36	47	83	38.25
002. Gunung Gedangan	3	9	12	5.53
003. Kedundung	15	18	33	15.21
004. Balongsari	6	10	16	7.37
008. Gedongan	-	-	-	-
009. Magersari	3	3	6	2.76
010. Wates	9	7	16	7.37
021. Kranggan	34	21	55	25.35
001. Kranggan	15	9	24	11.06
002. Meri	7	4	11	5.07
003. Jagalan	3	3	6	2.76
004. Miji	5	4	9	4.15
005. Sentanan	4	1	5	2.30
006. Purwotengah	-	-	-	-
Mojokerto	113	104	217	100.00

Sumber : BPS Kota Mojokerto berdasarkan Registrasi Penduduk Akhir Tahun 2017

Source : BPS, *Statistic of Mojokerto City based on End Year Population Registration 2017*

PENDUDUK DAN KETENAGAKERJAAN

Tabel 3.1.9 Jumlah Mutasi Penduduk keluar Menurut Kelurahan dan Jenis Kelamin, 2017
Table 3.1.9 Number of Migration Population Out by Village and Gender, 2017

Kecamatan <i>Subdistrict</i>	Pindah/ <i>Emigration</i>			Persentase <i>Percentage</i>
	Laki-laki <i>Male</i>	Perempuan <i>Female</i>	Jumlah <i>Total</i>	
(1)	(2)	(3)	(4)	(5)
010. Prajurit Kulon	35	38	73	35.78
001. Surodinawan	11	14	25	12.25
004. Prajurit Kulon	7	7	14	6.86
005. Blooto	3	1	4	1.96
006. Mentikan	6	5	11	5.39
007. Kauman	1	2	3	1.47
008. Pulorejo	7	9	16	7.84
020. Magersari	45	36	81	39.71
002. Gunung Gedangan	4	3	7	3.43
003. Kedundung	6	12	18	8.82
004. Balongsari	4	7	11	5.39
008. Gedongan	2	1	3	1.47
009. Magersari	3	1	4	1.96
010. Wates	26	12	38	18.63
021. Kranggan	25	25	50	24.51
001. Kranggan	3	8	11	5.39
002. Meri	10	4	14	6.86
003. Jagalan	-	2	2	0.98
004. Miji	12	10	22	10.78
005. Sentanan	-	1	1	0.49
006. Purwotengah	-	-	-	-
Mojokerto	105	99	204	100.00

Sumber : BPS Kota Mojokerto berdasarkan Registrasi Penduduk Akhir Tahun 2017

Source : BPS, *Statistic of Mojokerto City based on End Year Population Registration, 2017*

3.2 KETENAGAKERJAAN/EMPLOYMENT

Jumlah Penduduk Berumur 15 Tahun Keatas Menurut Jenis Kegiatan Selama Seminggu yang Lalu dan Jenis Kelamin di Kota Mojokerto, 2017

Tabel 3.2.1
Population Aged 15 Years and Over by Type of Activity During The Previous Week and Gender in Mojokerto City, 2017

Kegiatan Utama <i>Main Activity</i>	Jenis Kelamin/Gender		
	Laki-laki <i>Male</i>	Perempuan <i>Female</i>	Jumlah <i>Total</i>
(1)	(2)	(3)	(4)
01. Angkatan Kerja/<i>Economically Active</i>	37 771	29 464	67 235
a. Bekerja/ <i>Working</i>	36 455	28 350	64 805
b. Pengangguran Terbuka <i>Unemployment</i>	1 316	1 114	2 430
02. Bukan Angkatan Kerja <i>Economically Inactive</i>	9 764	20 944	30 708
a. Sekolah/ <i>Attending School</i>	5 309	4 472	9 781
b. Mengurus Rumah Tangga <i>Housekeeping</i>	2 745	15 496	18 241
c. Lainnya/ <i>Others</i>	1 710	976	2 686
Jumlah/<i>Total</i>	47 535	50 408	97 943
Tingkat Partisipasi Angkatan Kerja <i>Economically Active Participation Rate</i>	79.46	58.45	68.65
Tingkat Pengangguran Terbuka <i>Unemployment Rate</i>	3.48	3.78	3.61

Sumber : Survei Angkatan Kerja Nasional Agustus 2017

Source : *National Labor Force Survey August 2017*

Tabel 3.2.2 Jumlah Penduduk Berumur 15 Tahun Ke Atas Menurut Pendidikan Tertinggi yang Ditamatkan dan Jenis Kegiatan Selama Seminggu yang Lalu di Kota Mojokerto, 2017
Population Aged 15 Years and Over by Educational Attainment and Type of Activity During The Previous Week in Mojokerto City, 2017

Pendidikan Tertinggi yang Ditamatkan <i>Educational Attainment</i>	Angkatan Kerja/ <i>Economically Active</i>		
	Bekerja <i>Working</i>	Pengangguran Terbuka <i>Unemployment</i>	Jumlah <i>Total</i>
(1)	(2)	(3)	(4)
01. Tidak/Belum Pernah Sekolah/ <i>No Schooling</i>	166	NA	166
02. Tidak/Belum Tamat SD/ <i>Not Yet Completed Primary School</i>	5 292	NA	5 292
03. Sekolah Dasar/ <i>Primary School</i>	8 847	NA	8 847
04. Sekolah Menengah Pertama/ <i>Junior High School</i>	8 745	268	9 013
05. Sekolah Menengah Atas/ <i>Senior High School</i>	13 917	1104	15 021
06. Sekolah Menengah Atas Kejuruan/ <i>Vocational Senior High School</i>	13 825	961	14 786
07. Diploma I/II/III/Akademi/ Diploma I/II/III/Academy	2 649	NA	2 649
08. Universitas/ <i>University</i>	11 364	97	11 461
Jumlah/Total	64 805	2 430	67 235

Sumber : Survei Angkatan Kerja Nasional Agustus 2017

Source : National Labor Force Survey August 2017

Jumlah Penduduk Berumur 15 Tahun Keatas yang Bekerja Selama Seminggu yang Lalu Menurut Kelompok Umur dan Jenis Kelamin di Kota Mojokerto, 2017

Tabel 3.2.3
Table Population Aged 15 Years and Over Who Worked During the Previous Week by Age Group and Gender in Mojokerto City, 2017

Kelompok Umur <i>Age Group</i>	Jenis Kelamin/Gender		
	Laki-laki <i>Male</i>	Perempuan <i>Female</i>	Jumlah <i>Total</i>
(1)	(2)	(3)	(4)
15 – 19	640	813	1 453
20 – 24	2 882	1 898	4 780
25 – 29	3 054	2 860	5 914
30 – 34	4 880	4 488	9 368
35 – 39	5 934	4 352	10 286
40 – 44	3 951	2 661	6 612
45 – 49	3 887	3 503	7 390
50 – 54	4 219	3 004	7 223
55 – 59	4 082	2 203	6 285
60 +	2 926	2 568	5 494
Jumlah/Total	36 455	28 350	64 805

Sumber : Survei Angkatan Kerja Nasional Agustus 2017

Source : National Labor Force Survey August 2017

Tabel 3.2.4 Jumlah Penduduk Berumur 15 Tahun Ke Atas yang Bekerja Selama Seminggu yang Lalu Menurut Lapangan Pekerjaan Utama dan Jenis Kelamin di Kota Mojokerto, 2017
Population Aged 15 Years and Over Who Worked During the Previous Week by Main Industry and Gender in Mojokerto City, 2017

Lapangan Pekerjaan Utama ¹ <i>Main Industry</i> ¹	Jenis Kelamin/Gender		
	Laki-laki <i>Male</i>	Perempuan <i>Female</i>	Jumlah <i>Total</i>
(1)	(2)	(3)	(4)
1	656	NA	656
2	112	NA	112
3	10 929	5 488	16 417
4	111	NA	111
5	2 518	123	2 641
6	9 481	11 142	20 623
7	3 066	371	3 437
8	1 506	803	2 309
9	8 076	10 423	18 499
Jumlah/Total	36 455	28 350	64 805

- Keterangan/Note: ¹⁾
1. Pertanian, Kehutanan, Perburuan, dan Perikanan/*Agriculture, Forestry, Hunting, and Fisheries*
 2. Pertambangan dan Penggalian/*Mining and Quarrying*
 3. Industri Pengolahan/*Manufacturing Industry*
 4. Listrik, Gas, dan Air/*Electricity, Gas, and Water*
 5. Bangunan/*Construction*
 6. Perdagangan Besar, Eceran, Rumah Makan, dan Hotel/*Wholesale Trade, Retail Trade, Restaurants, and Hotels*
 7. Angkutan, Pergudangan, dan Komunikasi/*Transportation, Warehousing, and Communication*
 8. Keuangan, Asuransi, Usaha Persewaan Bangunan, Tanah, dan Jasa Perusahaan/*Financial, Insurance, Real Estate, and Business Services*
 9. Jasa Kemasyarakatan, Sosial, dan Perorangan/*Community, Social, and Personal Services*

Sumber : Survei Angkatan Kerja Nasional Agustus 2017

Source : National Labor Force Survey August 2017

POPULATION AND EMPLOYMENT

Jumlah Penduduk Berumur 15 Tahun Ke Atas yang Bekerja Selama Seminggu yang Lalu Menurut Status Pekerjaan Utama dan Jenis Kelamin di Kota Mojokerto, 2017

Tabel
Table **3.2.5**

Population Aged 15 Years and Over Who Worked During the Previous Week by Main Employment Status and Gender in Mojokerto City, 2017

Status Pekerjaan Utama <i>Main Employment Status</i>	Jenis Kelamin/Gender		
	Laki-laki	Perempuan	Jumlah
	<i>Male</i>	<i>Female</i>	<i>Total</i>
(1)	(2)	(3)	(4)
01. Berusaha sendiri <i>Own account worker</i>	6 567	6 914	13 481
02. Berusaha dibantu buruh tidak tetap/buruh tak dibayar <i>Employer assisted by temporary worker/unpaid worker</i>	2 485	1 666	4 151
03. Berusaha dibantu buruh tetap/buruh dibayar <i>Employer assisted by permanent worker/paid worker</i>	2 726	905	3 631
04. Buruh/Karyawan/Pegawai <i>Regular employee</i>	22 135	14 141	36 276
05. Pekerja bebas <i>Casual employee</i>	1 604	462	2 066
06. Pekerja keluarga/tak dibayar <i>Family worker/unpaid worker</i>	938	4 262	5 200
Jumlah/Total	36 455	28 350	64 805

Sumber : Survei Angkatan Kerja Nasional Agustus 2017

Source : National Labor Force Survey August 2017

Jumlah Pencari Kerja Terdaftar Menurut Tingkat Pendidikan Tertinggi yang Ditamatkan dan Jenis Kelamin di Kota Mojokerto, 2017

Tabel 3.2.6
Table

Number of Registered Job Applicants by Educational Attainment and Gender in Mojokerto City, 2017

Pendidikan Tertinggi yang Ditamatkan <i>Educational Attainment</i>	Jenis Kelamin/ <i>Gender</i>		
	Laki-laki <i>Male</i>	Perempuan <i>Female</i>	Jumlah <i>Total</i>
(1)	(2)	(3)	(4)
01. Tidak/Belum Pernah Sekolah <i>No Schooling</i>	-	-	-
02. Tidak/Belum Tamat SD <i>Not Yet Completed Primary School</i>	-	-	-
03. Sekolah Dasar/ <i>Primary School</i>	3	10	13
04. Sekolah Menengah Pertama <i>Junior High School</i>	3	12	15
05. Sekolah Menengah Atas <i>Senior High School</i>	1 069	1 184	2 253
06. Sekolah Menengah Atas Kejuruan <i>Vocational Senior High School</i>	1 131	1 291	2 422
07. Diploma I/II/III/Akademi <i>Diploma I/II/III/Academy</i>	9	32	41
08. Universitas/ <i>University</i>	387	191	578
Jumlah/<i>Total</i>	2 602	2 720	5 322

Sumber : Dinas Tenaga Kerja dan Transmigrasi Kota Mojokerto

Source : *Manpower and Transmigration Service of Mojokerto City*

POPULATION AND EMPLOYMENT

Tabel 3.2.7 Banyaknya Lowongan Pekerjaan Yang Terdaftar Menurut Lapangan Usaha, 2015-2017
Table Number of Job Request Registered by Occupation, 2015-2017

Lapangan Usaha/Occupation	2015	2016	2017
(1)	(2)	(3)	(4)
01. Pertanian, Kehutanan, Perburuan dan Perikanan <i>Agriculture, Forestry, Hunting and Fishing</i>	-	14	1
02. Pertambangan dan Penggalian <i>Mining and Quarrying</i>	-	-	-
03. Industri Pengolahan <i>Manufacturing Industries</i>	-	90	1 028
04. Listrik, Gas dan Air Minum <i>Electricity, Gas and Water Supply</i>	-	-	-
05. Konstruksi dan Bangunan <i>Construction and Building</i>	-	-	2
06. Perdagangan dan Rumah Makan <i>Trade and Restaurant</i>	447	271	716
07. Angkutan dan Komunikasi <i>Transportation and Communication</i>	-	2	78
08. Lembaga Keuangan <i>Financial Institution</i>	2	9	437
09. Jasa Masyarakat, Sosial dan Perorangan <i>Public Services</i>	42	8	187
Jumlah/Total	491	394	2 449

Sumber : Dinas Tenaga Kerja dan Transmigrasi Kota Mojokerto
 Source : Manpower and Transmigration Service of Mojokerto City

Tabel 3.2.8 Banyaknya Lowongan Pekerjaan Yang Terdaftar Menurut Tingkat Pendidikan Tertinggi yang Ditamatkan dan Jenis Kelamin, 2017
Table Number of Job Request Registered by Educational Attainment and Gender, 2017

Pendidikan Tertinggi yang Ditamatkan <i>Educational Attainment</i>	Jenis Kelamin/ <i>Gender</i>		
	Laki-laki <i>Male</i>	Perempuan <i>Female</i>	Jumlah <i>Total</i>
(1)	(2)	(3)	(4)
01. Tidak/Belum Pernah Sekolah <i>No Schooling</i>	-	-	-
02. Tidak/Belum Tamat SD <i>Not Yet Completed Primary School</i>	-	-	-
03. Sekolah Dasar/ <i>Primary School</i>	1	3	4
04. Sekolah Menengah Pertama <i>Junior High School</i>	-	3	3
05. Sekolah Menengah Atas <i>Senior High School</i>	543	1 033	1 576
06. Sekolah Menengah Atas Kejuruan <i>Vocational Senior High School</i>	1 129	704	1 833
07. Diploma I/II/III/Akademi <i>Diploma I/II/III/Academy</i>	7	28	35
08. Universitas/ <i>University</i>	180	175	355
Jumlah/<i>Total</i>	1 860	1 946	3 806

Sumber : Dinas Tenaga Kerja dan Transmigrasi Kota Mojokerto
 Source : *Manpower and Transmigration Service of Mojokerto City*

Tabel 3.2.9 **Banyaknya Penempatan Pencari Kerja yang Terdaftar Menurut Tingkat Pendidikan Tertinggi yang Ditamatkan dan Jenis Kelamin, 2017**
Number of Jobseeker Placement by Educational Attainment and Gender, 2017

Pendidikan Tertinggi yang Ditamatkan <i>Educational Attainment</i>	Jenis Kelamin/Gender		
	Laki-laki <i>Male</i>	Perempuan <i>Female</i>	Jumlah <i>Total</i>
(1)	(2)	(3)	(4)
01. Tidak/Belum Pernah Sekolah <i>No Schooling</i>	-	-	-
02. Tidak/Belum Tamat SD <i>Not Yet Completed Primary School</i>	-	-	-
03. Sekolah Dasar/ <i>Primary School</i>	1	3	4
04. Sekolah Menengah Pertama <i>Junior High School</i>	-	3	3
05. Sekolah Menengah Atas <i>Senior High School</i>	132	257	389
06. Sekolah Menengah Atas Kejuruan <i>Vocational Senior High School</i>	581	259	840
07. Diploma I/II/III/Akademi <i>Diploma I/II/III/Academy</i>	4	15	19
08. Universitas/ <i>University</i>	42	61	103
Jumlah/Total	760	598	1 358

Sumber : Dinas Tenaga Kerja dan Transmigrasi Kota Mojokerto
 Source : *Manpower and Transmigration Service of Mojokerto City*

Tabel 3.2.10
Table **Banyaknya Penghapusan Pencari Kerja yang Terdaftar Menurut Tingkat Pendidikan Tertinggi yang Ditamatkan dan Jenis Kelamin, 2017**
Number of Removal Jobseeker by Educational Attainment and Gender, 2017

Pendidikan Tertinggi yang Ditamatkan <i>Educational Attainment</i>	Jenis Kelamin/ <i>Gender</i>		
	Laki-laki <i>Male</i>	Perempuan <i>Female</i>	Jumlah <i>Total</i>
(1)	(2)	(3)	(4)
01. Tidak/Belum Pernah Sekolah <i>No Schooling</i>	-	-	-
02. Tidak/Belum Tamat SD <i>Not Yet Completed Primary School</i>	-	-	-
03. Sekolah Dasar/ <i>Primary School</i>	-	-	-
04. Sekolah Menengah Pertama <i>Junior High School</i>	1	-	1
05. Sekolah Menengah Atas <i>Senior High School</i>	664	644	1 308
06. Sekolah Menengah Atas Kejuruan <i>Vocational Senior High School</i>	193	775	968
07. Diploma I/II/III/Akademi <i>Diploma I/II/III/Academy</i>	8	21	29
08. Universitas/ <i>University</i>	341	163	504
Jumlah/<i>Total</i>	1 207	1 603	2 810

Sumber : Dinas Tenaga Kerja dan Transmigrasi Kota Mojokerto
 Source : *Manpower and Transmigration Service of Mojokerto City*

Banyaknya Penghapusan Lowongan Kerja yang Terdaftar Menurut Tingkat Pendidikan Tertinggi yang Ditamatkan dan Jenis Kelamin, 2017

Tabel 3.2.11
Table **3.2.11** *Number of Removal Job Vacancy by Educational Attainment and Gender, 2017*

Pendidikan Tertinggi yang Ditamatkan <i>Educational Attainment</i>	Jenis Kelamin/Gender		
	Laki-laki <i>Male</i>	Perempuan <i>Female</i>	Jumlah <i>Total</i>
(1)	(2)	(3)	(4)
01. Tidak/Belum Pernah Sekolah <i>No Schooling</i>	-	-	-
02. Tidak/Belum Tamat SD <i>Not Yet Completed Primary School</i>	-	-	-
03. Sekolah Dasar/ <i>Primary School</i>	-	-	-
04. Sekolah Menengah Pertama <i>Junior High School</i>	-	-	-
05. Sekolah Menengah Atas <i>Senior High School</i>	408	778	1 186
06. Sekolah Menengah Atas Kejuruan <i>Vocational Senior High School</i>	549	446	995
07. Diploma I/II/III/Akademi <i>Diploma I/II/III/Academy</i>	2	9	11
08. Universitas/ <i>University</i>	142	115	257
Jumlah/Total	1 101	1 348	2 449

Sumber : Dinas Tenaga Kerja dan Transmigrasi Kota Mojokerto
 Source : *Manpower and Transmigration Service of Mojokerto City*

Tabel 3.2.12 Banyaknya Lowongan Pekerjaan Yang Terpenuhi Menurut Lapangan Usaha, 2015-2017
Table Number of Job Request Accepted by Occupation, 2015-2017

Lapangan Usaha/Occupation	2015	2016	2017
(1)	(2)	(3)	(4)
01. Pertanian, Kehutanan, Perburuan dan Perikanan <i>Agriculture, Forestry, Hunting and Fishing</i>	-	11	1
02. Pertambangan dan Penggalian <i>Mining and Quarrying</i>	-	-	-
03. Industri Pengolahan <i>Manufacturing Industries</i>	-	44	584
04. Listrik, Gas dan Air Minum <i>Electricity, Gas and Water Supply</i>	-	-	-
05. Konstruksi dan Bangunan <i>Construction and Building</i>	-	-	2
06. Perdagangan dan Rumah Makan <i>Trade and Restaurant</i>	152	244	228
07. Angkutan dan Komunikasi <i>Transportation and Communication</i>	13	1	67
08. Lembaga Keuangan <i>Financial Institution</i>	2	6	207
09. Jasa Kemasyarakatan, Sosial dan Perorangan <i>Public Services</i>	28	3	40
Jumlah/Total	195	309	1 129

Sumber : Dinas Tenaga Kerja dan Transmigrasi Kota Mojokerto
 Source : *Manpower and Transmigration Service of Mojokerto City*

Tabel 3.2.13 Pemegang Ijin Bekerja Bagi Warga Negara Asing Menurut Kewarganegaraan, 2015-2017
 Table Foreigners Having Job Permit by Nationality, 2015-2017

Kewarganegaraan <i>Natinality</i>	2015	2016	2017
(1)	(2)	(3)	(4)
01. China RRC <i>The People of Republic China</i>	-	-	-
02. China bukan RRC <i>Chinesse non RRC</i>	-	-	-
03. India <i>Indian</i>	-	-	-
04. Jepang <i>Japanesse</i>	-	-	-
05. Asia Lainnya <i>Other Asia</i>	-	-	1
06. Lainnya <i>Others</i>	1	2	-
Jumlah/Total	1	2	1

Sumber : Dinas Tenaga Kerja dan Transmigrasi Kota Mojokerto

Source : Manpower and Transmigration Service of Mojokerto City

Tabel 3.2.14 Pemegang Ijin Bekerja Bagi Warga Negara Asing Menurut Lapangan Usaha, 2015-2017
Table Foreigners Having Job Permit by Occupation, 2015-2017

Lapangan Usaha/Occupation	2015	2016	2017
(1)	(2)	(3)	(4)
01. Pertanian, Kehutanan, Perburuan dan Perikanan <i>Agriculture, Forestry, Hunting and Fishing</i>	-	-	-
02. Pertambangan dan Penggalian <i>Mining and Quarrying</i>	-	-	-
03. Industri Pengolahan <i>Manufacturing Industries</i>	1	2	1
04. Listrik, Gas dan Air Minum <i>Electricity, Gas and Water Supply</i>	-	-	-
05. Konstruksi dan Bangunan <i>Construction and Building</i>	-	-	-
06. Perdagangan dan Rumah Makan <i>Trade and Restaurant</i>	-	-	-
07. Angkutan dan Komunikasi <i>Transportation and Communication</i>	-	-	-
08. Lembaga Keuangan <i>Financial Institution</i>	-	-	-
09. Jasa Kemasyarakatan, Sosial dan Perorangan <i>Public Services</i>	-	-	-
Jumlah/Total	1	2	1

Sumber : Dinas Tenaga Kerja dan Transmigrasi Kota Mojokerto
 Source : *Manpower and Transmigration Service of Mojokerto City*

POPULATION AND EMPLOYMENT

Tabel 3.2.15 Perkembangan Ketenagakerjaan menurut Jenis Kelamin, 2017
Table 3.2.15 Development of Employment by Gender, 2017

Uraian <i>Description</i>	Jenis Kelamin/ <i>Gender</i>		
	Laki-laki <i>Male</i>	Perempuan <i>Female</i>	Jumlah <i>Total</i>
(1)	(2)	(3)	(4)
01. Pencari Kerja/ <i>Job Seeker</i>	2 602	2 720	5 322
02. Penempatan/ <i>Placement</i>	760	598	1 358
03. Penghapusan Pencari Kerja <i>Removal JobSeeker</i>	1 207	1 603	2 810
04. Belum Ditempatkan <i>Not Placement</i>	455	425	880
05. Lowongan Kerja <i>Job Vacancy</i>	1 860	1 946	3 806
06. Dipenuhi/ <i>Fulfilled</i>	760	598	1 358
07. Penghapusan Lowongan <i>Removal Job Vacancy</i>	1 101	1 348	2 449
08. Sisa Lowongan <i>Rest Vacancy</i>	-	-	-

Sumber : Dinas Tenaga Kerja dan Transmigrasi Kota Mojokerto
Source : Manpower and Transmigration Service of Mojokerto City

Jumlah Sarana Kesehatan Tahun 2017 di Kota

Mojokerto sebanyak **236** sarana meliputi :

Rumah Sakit , Puskesmas, Puskesmas Pembantu,
Puskesmas Keliling, Apotik, dan posyandu

Jumlah Kasus Penyakit
Tahun 2017 di Kota
Mojokerto sebanyak
76.169 kasus

Tahun 2017,
Penduduk Kota
Mojokerto Usia 7-
12 tahun 100%
masih bersekolah

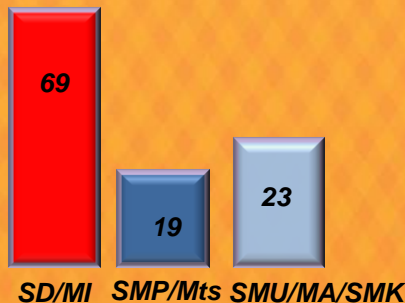


Sosial dan Kesejahteraan

Social and Welfare

4

Sarana
Sekolah
2017



PENJELASAN TEKNIS

Tidak/belum pernah sekolah adalah mereka yang tidak pernah atau belum pernah terdaftar dan tidak pernah atau belum pernah aktif mengikuti pendidikan di suatu jenjang pendidikan formal. Termasuk juga yang tamat/belum tamat taman kanak-kanak tetapi tidak melanjutkan ke sekolah dasar.

Masih bersekolah adalah mereka yang terdaftar dan aktif mengikuti pendidikan formal dan nonformal (Paket A, B, atau C), baik pendidikan dasar, menengah maupun pendidikan tinggi. Bagi mahasiswa yang sedang cuti dianggap masih bersekolah.

Tidak bersekolah lagi adalah mereka yang pernah terdaftar dan aktif mengikuti pendidikan di suatu jenjang pendidikan formal dan nonformal (Paket A, B, atau C), tetapi pada saat pencacahan tidak lagi terdaftar dan tidak aktif mengikuti pendidikan.

Tamat sekolah adalah menyelesaikan pelajaran yang ditandai dengan lulus ujian akhir pada kelas atau tingkat terakhir suatu jenjang pendidikan di sekolah negeri maupun swasta dengan mendapatkan tanda tamat belajar/ijazah. Seseorang yang belum mengikuti pelajaran pada kelas tertinggi tetapi telah mengikuti ujian akhir dan lulus dianggap tamat

TECHNICAL NOTES

Not/never attending school is someone who has never attended or never been registered in a formal education, such as primary, secondary, and tertiary education. Those who just completed kindergarten are considered as never attended school.

Attending school is someone who is currently attending primary, secondary, or tertiary education, including package A, package B, or package C. College student who postpones his/her study is considered as attending school.

Not attending school anymore is someone who had enrolled and participated in formal and non-formal education in the past including package A, package B, or package C, but currently does not attend school.

Completed particular level of education is someone who has completed particular level of education in private or public school and accepting graduation certificate. Someone who has never attended the highest grade but passed the final exam is considered as completed particular level of education.

sekolah.

Dapat membaca dan menulis artinya dapat membaca dan menulis kata-kata/kalimat sederhana dengan suatu aksara tertentu.

Jalur Pendidikan di Indonesia terdiri atas 1) pendidikan formal, 2) pendidikan nonformal, dan 3) pendidikan informal yang ketiganya dapat saling melengkapi dan memperkaya (Undang-Undang No. 20 Tahun 2013 tentang Sistem Pendidikan Nasional).

Jenjang Pendidikan Formal terdiri atas pendidikan dasar, pendidikan menengah, dan pendidikan tinggi. Jenis pendidikan yang diajarkan mencakup pendidikan umum, kejuruan, akademik, profesi, vokasi, keagamaan, dan khusus.

- a. Pendidikan Dasar berbentuk Sekolah Dasar (SD) dan Madrasah Ibtidaiyah (MI) atau bentuk lain yang sederajat serta Sekolah Menengah Pertama (SMP) dan Madrasah Tsanawiyah (MTs), atau bentuk lain yang sederajat.
- b. Pendidikan Menengah berbentuk Sekolah Menengah Atas (SMA), Madrasah Aliyah (MA), Sekolah Menengah Kejuruan (SMK), dan Madrasah Aliyah Kejuruan (MAK), atau bentuk lain yang sederajat.
- c. Pendidikan Tinggi merupakan jenjang pendidikan setelah

Able to read and write is the ability to read and write at least a simple sentence in any letter of alphabets.

The Education System in Indonesia consists of 1) a formal education, 2) non-formal education, and 3) informal education that all three can be complementary and enriching (Law No. 20 Year 2013 about The National Education System).

The Formal Education Level consists of primary education, secondary education, and high education. The kind of education that taught consists of general education, vocational, academic, professional, religious, and specific education.

- a. *The Primary Education consists of Elementary School and Islamic Elementary School or other equivalent forms and Junior High School and MTs, or other equivalent forms.*
- b. *The Secondary Education consists of the senior high school, MA, Vocational School, and Vocational Madrasah Aliyah, or other equivalent forms.*
- c. *The High Education consists of the education level after the*

pendidikan menengah yang mencakup program pendidikan diploma, sarjana, magister, spesialis, dan doktor yang diselenggarakan oleh perguruan tinggi. Perguruan tinggi dapat berbentuk akademi, politeknik, sekolah tinggi, institut, atau universitas.

Rumah Sakit adalah tempat pemeriksaan dan perawatan kesehatan, biasanya berada di bawah pengawasan dokter/tenaga medis, yang melayani penderita yang sakit untuk berobat rawat jalan atau rawat inap.

Rumah Sakit Bersalin adalah rumah sakit khusus untuk persalinan, dilengkapi pelayanan spesialis pemeriksaan kehamilan, persalinan, rawat inap dan rawat jalan ibu dan anak yang berada di bawah pengawasan dokter spesialis kandungan.

Rumah Bersalin adalah sarana pelayanan kesehatan dengan izin sebagai rumah bersalin, dilengkapi pelayanan pemeriksaan kehamilan, persalinan serta pemeriksaan ibu dan anak yang berada di bawah pengawasan bidan senior.

Poliklinik adalah sarana kesehatan yang dipakai untuk pelayanan berobat jalan, biasanya berada di bawah pengawasan dokter/tenaga medis.

secondary education that consists of diplomas, bachelor, master, specialist, and doctoral degrees that are held by the college. The colleges can be academy, polytechnic, high school, institute, or university.

***Hospital** is a place for health check, usually controlled/supervised by doctors/medical personnel to serve the ill patients to get outpatient or inpatient treatment services.*

***Maternity Hospital** is a specialized hospital for childbirth, has specialist inspection service to pregnancy, childbirth, hospitalization and outpatient for mothers and children that is under the supervision of an obstetrician.*

***Maternity House** is health care facility with a license as a maternity house, equipped with prenatal care, childbirth and examination of mothers and children which is under the supervision of a senior midwife.*

***Polyclinic** is a health facility in which to get outpatient services, usually under the control of doctor/medical personnel.*

Puskesmas (Pusat Kesehatan Masyarakat) adalah unit pelaksana teknis dinas kesehatan Kota/ kota yang mempunyai fungsi utama sebagai penyelenggara pelayanan kesehatan tingkat pertama. Wilayah kerja puskesmas maksimal adalah satu kecamatan dan untuk dapat menjangkau wilayah kerjanya, puskesmas mempunyai jaringan pelayanan yang meliputi unit Puskesmas Pembantu (Pustu), unit Puskesmas Keliling (Puskel), dan unit bidan desa/komunitas (Peraturan Menteri Kesehatan RI No. 75 Tahun 2014 Tentang Pusat Kesehatan Masyarakat).

Apotek adalah suatu tempat tertentu yang digunakan untuk melakukan pekerjaan kefarmasian, dan penyaluran/penjualan obat atau bahan farmasi dan perbekalan kesehatan lainnya kepada masyarakat yang dikelola oleh tenaga apoteker (Peraturan Menteri Kesehatan RI No. 1332 Tahun 2002 Tentang Perubahan Atas Peraturan Menteri Kesehatan RI No. 922/MENKES/PER/X/1993 Tentang Ketentuan dan Tata Cara Pemberian Izin Apotek).

Imunisasi adalah memasukkan kuman atau racun penyakit tertentu yang sudah dilemahkan (vaksin) ke dalam tubuh dengan cara disuntik atau diminum (diteteskan dalam mulut) dengan maksud agar terjadi kekebalan tubuh terhadap penyakit tersebut.

***Public Health Center** is technical implementation unit of regency health department that have the primary function as a first-level health care providers. The working area standard of public health center is one district and to reach their working areas, public health centers have a service network covering subsidiary of public health center, mobile public health center units, and midwife units (Regulation of the Minister of Health of Indonesia Number 75 Year 2014 about Public Health Center).*

***Pharmacy** is a specific place that is used for pharmaceutical jobs, and distribution/sale of drugs/pharmaceuticals and other medical supplies to people that are administered by trained pharmacist (Regulation of the Minister of Health of Indonesia Number 1332 Year 2002 about the Changes of Regulation of the Minister of Health of Indonesia Number 922/MENKES/PER/X/1993 about Pro-vision and Procedures for Administration of Licensed Pharmacies).*

***Immunization** is putting enervated microbe of a certain disease into human body by injection or drinking (dropping into mouth) to make the body immune to that disease.*

Keluhan kesehatan adalah keadaan seseorang yang mengalami gangguan kesehatan atau kejiwaan, baik karena penyakit akut, penyakit kronis, kecelakaan, kriminal, atau hal lain.

Mengobati sendiri adalah upaya oleh anggota rumah tangga/keluarga dengan melakukan pengobatan sendiri tanpa datang ke tempat fasilitas kesehatan atau memanggil dokter/petugas kesehatan ke rumahnya (misal minum obat modern, jamu, kerokan, kompres, kop, pijat) agar sembuh atau menjadi lebih ringan keluhan kesehatannya.

BCG (Bacillus Calmette Guerin) merupakan vaksinasi untuk mencegah penyakit TBC, diberikan pada bayi baru lahir atau anak, dengan suntikan pada kulit pangkal lengan atas. Bekas suntikan kemudian akan membentuk tonjolan kecil jaringan parut pada kulit lengan atas. Suntikan BCG diberikan kepada anak sebanyak 1 kali.

DPT (Difteri, Pertusis, Tetanus) merupakan vaksin untuk mencegah penyakit Difteri, Pertusis, dan Tetanus yang diberikan pada bayi berumur 3 bulan ke atas, dengan suntikan pada paha, diulang 1 bulan dan 2 bulan kemudian, sehingga suntikan imunisasi DPT lengkap pada balita berjumlah 3 kali (kadang-kadang selang waktu antar suntikan bisa lebih dari 1 bulan).

***Health complaint** is a condition where a person has health or mental problems because of acute illness, chronically illness, accident, crimes, or others.*

***Self treatment** is an effort of household members/family to have a health treatment by themselves without visiting health facilities or a doctor/health personnel (for instance, by taking modern medicine, herb medicine, chief with a coin, compress, cupping suction, massage) in order to recover from illness or reduce the health complaint.*

***BCG (Bacillus Calmette Guerin)** is a vaccine to prevent TBC disease, given to newborns or children, by injection at the base of the skin of the upper arm. Injection site will form little bumps of scar tissue in the skin of the upper arm. BCG injections given to children 1 times.*

***DPT (Diphtheria, Pertussis, Tetanus)** is a vaccine to prevent the diphtheria, pertussis, and tetanus disease, given to infants aged 3 months and above, with a shot in the thigh, repeated one month and two months later, so that the complete DPT immunization shots at toddler totaling 3 times (sometimes the time interval between injections can be more than 1 month).*

Peristiwa tindak pidana yang dilaporkan ialah setiap peristiwa yang diterima kepolisian dari laporan masyarakat, atau peristiwa dimana pelakunya tertangkap tangan oleh kepolisian.

Jumlah tindak pidana menggambarkan jumlah kasus tindak pidana yang terjadi pada kurun waktu tertentu.

Resiko penduduk terjadi tindak pidana per 100.000 penduduk

$$= \frac{\text{Jumlah tindak pidana tahun } t}{\text{Jumlah penduduk tahun } t} \times 100.000$$

Resiko penduduk terjadi tindak pidana per 100.000 penduduk mengindikasikan peluang penduduk berisiko terkena tindak pidana. Biasanya dinyatakan dalam setiap 100.000 penduduk.

Selang waktu terjadi tindak pidana tahun t

$$= \frac{365 \times 24 \times 60 \times 60}{\text{Jumlah tindak pidana tahun } t} \times (\text{detik})$$

Selang waktu terjadi tindak pidana tahun t mengindikasikan selang waktu terjadinya satu tindak kejahatan dengan kejahatan yang lain.

Persentase penyelesaian tindak pidana

$$= \frac{\text{Jumlah tindak pidana yang diselesaikan}}{\text{Jumlah peristiwa tindak pidana yang dilaporkan}} \times 100\%$$

Reported crime incidence includes all criminal cases reported and received by police office, and all crimes caught by police.

Crime total refers to the number of criminal cases occurring during a given period.

Crime rate

$$= \frac{\text{Number of criminal cases year } t}{\text{Total population year } t} \times 100.000$$

Crime rate indicates the probability of population exposed to risk of crime, expressed in every 100,000 people.

Crime clock

$$= \frac{365 \times 24 \times 60 \times 60}{\text{Number of criminal cases year } t} \times (\text{second})$$

Crime clock indicates the time interval of occurrence between one crime to another crime.

Crime clearance rate

Persentase penyelesaian peristiwa tindak pidana menyatakan persentase penyelesaian tindak pidana oleh polisi. Suatu tindak pidana dinyatakan sebagai kasus yang selesai di tingkat kepolisian, apabila:

1. berkas perkaranya sudah siap untuk diserahkan atau telah diserahkan kepada kejaksaan;
2. dalam hal delik aduan, pengaduannya dicabut dalam tenggang waktu yang telah ditentukan menurut undang-undang;
3. telah diselesaikan oleh kepolisian berdasarkan azas plichtmatigheid (kewajiban berdasarkan kewenangan hukum);
4. kasus yang dimaksud tidak termasuk kompetensi kepolisian
5. tersangka meninggal dunia;
6. kasus kadaluwarsa.

Penduduk miskin adalah penduduk yang memiliki rata-rata pengeluaran per kapita per bulan di bawah Garis Kemiskinan.

Garis Kemiskinan Makanan (GKM) merupakan nilai pengeluaran kebutuhan minimum makanan yang disetarakan dengan 2.100 kkalori per kapita per hari. Garis Kemiskinan Non-Makanan (GKNM) adalah kebutuhan minimum untuk perumahan, sandang, pendidikan, kesehatan, dan kebutuhan dasar lainnya.

$$= \frac{\text{Number of cleared criminal cases}}{\text{Number of reported criminal cases}} \times 100\%$$

Crime clearance rate refers to percentage of crime clearance by police. A criminal case is categorized as a cleared case by police, if:

1. *All documents are ready to submit or already submitted to justice court;*
2. *In the case of attense that warrants complaint, the complaint was withdraw within a given period state in the law;*
3. *The case was cleared by police based on the principle of plichtmatigheid (obligation on the basis of law outhority);*
4. *The case was not the responsibility of police office;*
5. *The suspect died;*
6. *The case was out of date.*

Poverty is viewed as economic inability to fulfill food and non-food basic needs which are measured by consumption/expenditure.

The Food Poverty Line refers to the daily minimum requirement of 2,100 kcal per capita per day. The Non-Food Poverty Line refers to the minimum requirement for

Ukuran Kemiskinan

- a. **Head Count Index** (HCI- P_0) adalah persentase penduduk miskin yang berada di bawah Garis Kemiskinan (GK).
- b. **Indeks Kedalaman Kemiskinan** (*Poverty Gap Index*- P_1) merupakan ukuran rata-rata kesenjangan pengeluaran masing-masing penduduk miskin terhadap garis kemiskinan. Semakin tinggi nilai indeks, semakin jauh rata-rata pengeluaran penduduk dari garis kemiskinan.
- c. **Indeks Keparahan Kemiskinan** (*Poverty Severity Index*- P_2) memberikan gambaran mengenai penyebaran pengeluaran di antara penduduk miskin. Semakin tinggi nilai indeks, semakin tinggi ketimpangan pengeluaran di antara penduduk miskin.

Foster-Greer-Thorbecke (1984) merumuskan suatu ukuran yang digunakan untuk mengukur tingkat kemiskinan sebagai berikut:

$$P_a = \frac{1}{n} \sum_{i=1}^q \left[\frac{z - y_i}{z} \right]^a$$

dimana:

$a=0, 1, 2$

z =Garis kemiskinan

y_i =Rata-rata pengeluaran

household necessities for clothing, education, health, and other basic individual needs.

Poverty Measures

- a. **Head Count Index** (HCI- P_0) *simply measures the percentage of the population that is counted as poor, often denoted by P_0 .*
- b. **Poverty Gap Index- P_1** *measures the extent to which individuals fall below the poverty line (the poverty gaps) as a proportion of the poverty line. Higher value of the index shows that the gap between average expenditure of the poor and the poverty line is wider.*
- c. **Poverty Severity Index- P_2** *describes inequality among the poor. This is simply a weighted sum of poverty gaps (as a proportion of the poverty line), where the weights are the proportionate poverty gaps themselves. Hence, by squaring the poverty gap index, the measure implicitly puts more weight on observations that fall well below the poverty line. Higher value of the index shows that inequality among the poor is higher.*

Foster-Greer-Thorbecke (1984)

perkapita sebulan penduduk yang berada di bawah garis kemiskinan ($i=1,2,\dots,q$), $y_i < z$

q =Banyaknya penduduk yang berada di bawah garis kemiskinan
 n =Jumlah penduduk

Jika $a=0$, diperoleh *Head Count Index* (P_0), jika $a=1$ diperoleh indeks kedalaman kemiskinan (*Poverty Gap Index*- P_1) dan jika $a=2$ disebut indeks keparahan kemiskinan (*Poverty Severity Index*- P_2).

Indeks Pembangunan Manusia (IPM) menjelaskan bagaimana penduduk dapat mengakses hasil pembangunan dalam memperoleh pendapatan, kesehatan, pendidikan dan sebagainya. IPM diperkenalkan oleh UNDP pada tahun 1990 dan dipublikasikan secara berkala dalam laporan tahunan Human Development Report (HDR). IPM dibentuk oleh 3 (tiga) dimensi dasar: Umur panjang dan hidup sehat; pengetahuan; dan standar hidup layak.

developed poverty measures that may be written as:

$$P_a = \frac{1}{n} \sum_{i=1}^q \left[\frac{z - y_i}{z} \right]^a$$

where:

$a=0, 1, 2$

z =the poverty line

y_i =Average expenditure per capita per month of the poor ($i=1,2,\dots,q$), $y_i < z$

q =the number of poor

n =the total population

if $a=0$ is obtained *Head Count Index* (P_0), if $a=1$ is obtained *Poverty Gap Index*- P_1 , and if $a=2$ is obtained *Poverty Severity Index*- P_2 .

The Human Development Index (HDI) explains how people can access development results in obtaining income, health, education and so forth. HDI was introduced by United Nations Development Programme (UNDP) in 1990 and published periodically in the annual report of the Human Development Report. HDI was formed by three basic dimensions: a long and healthy life; knowledge; and a decent standard of living.

ULASAN

DESCRIPTION

Pendidikan

Pendidikan merupakan salah satu sarana dalam meningkatkan sumber daya manusia. Salah satu upaya pemerintah dalam rangka mengembangkan dan meningkatkan sumber daya manusia melalui pendidikan, yaitu dengan mencanangkan program seperti program wajib belajar, Gerakan Nasional Orang Tua Asuh (GNOTA) dan lain-lain. Dengan program ini diharapkan akan tercipta sumber daya manusia tangguh yang siap bersaing pada era globalisasi.

Peningkatan sumber daya manusia sekarang ini lebih diutamakan dengan memberikan kesempatan kepada penduduk untuk menempuh pendidikan yang seluas-luasnya, terutama untuk penduduk kelompok umur 7-24 tahun yaitu kelompok usia sekolah. Ketersediaan fasilitas kesehatan baik sarana maupun prasarana akan sangat menunjang dalam meningkatkan pendidikan.

Tabel 4.1.1 sampai dengan Tabel 4.1.11 memuat data tentang pendidikan di Kota Mojokerto. Dari hasil SUSENAS Maret 2017, persentase partisipasi sekolah dari penduduk usia 7-12 tahun 100,00%; 13-18 tahun 97,98%; 16-21 tahun 80,63% dan usia 19-24 tahun 30,66%.

Selain itu juga memuat data

Education

Education is one of supporting facilities for in increasing human resource. One of governmental effort for the agenda of developing and increasing human resource through education, that is by targeting program like program is obliged to learn, National Movement of Parenthood (GNOTA) and others. With this program expected will be created tough human resource readily competes at globalization.

Improvement of more present human resource majored by giving opportunity to resident to go through education which more, especially for resident group of age 7-24 years that is school age group. Availability of health facility of either supporting facilities and also infrastructure would hardly supports in increasing education.

Table 4.1.1 up to Table 4.1.11 loading data about education in Mojokerto City. From SUSENAS March 2017, percentage of school participated 7-12 years old is 100,00%; 13-18 years old is 97,98%; 16-21 years old is 80,63% and 19-24 years old 30,66%.

tentang jumlah murid, sekolah, tenaga pendidik dan rasio guru dengan murid dari tingkat sekolah Sekolah Dasar/ sederajat (SD/ Ibtidaiyah) sampai Sekolah Menengah Atas/ sederajat (SMA/ SMK/ Aliyah) yang bersumber dari Dinas Pendidikan dan Kebudayaan Kota Mojokerto.

Pada tahun 2017, jumlah murid Sekolah Dasar/ sederajat sebesar 15.222 murid, 9.270 murid Sekolah Lanjutan Tingkat Pertama/ sederajat, 11.767 murid Sekolah Menengah Umum/ sederajat.

Kesehatan

Pembangunan kesehatan menyangkut seluruh aspek kehidupan manusia. Bila pembangunan kesehatan berhasil dengan baik maka akan meningkatkan kesejahteraan rakyat secara langsung. Selain itu pembangunan kesehatan juga memuat mutu dan upaya kesehatan yang sangat dipengaruhi oleh ketersediaan fasilitas kesehatan dengan menciptakan akses pelayanan kesehatan dasar yang didukung oleh sumberdaya yang memadai seperti rumah sakit, puskesmas, tenaga kesehatan (dokter, bidan, perawat) dan ketersediaan obat.

Upaya pemerintah dalam menyediakan fasilitas kesehatan seperti rumah sakit, puskesmas, dan puskesmas pembantu terus mengalami

Also include data about pupil amounts, school and educator energy or teacher from Elementary School (SD) until High School (SMU) and Vocational High School (SMK) is stemming from Education and Culture Service of Mojokerto City.

In 2017, Mojokerto City is noted 15.222 Elementary School pupils, 9.270 Junior High School pupils, 11.767 High School.

Health

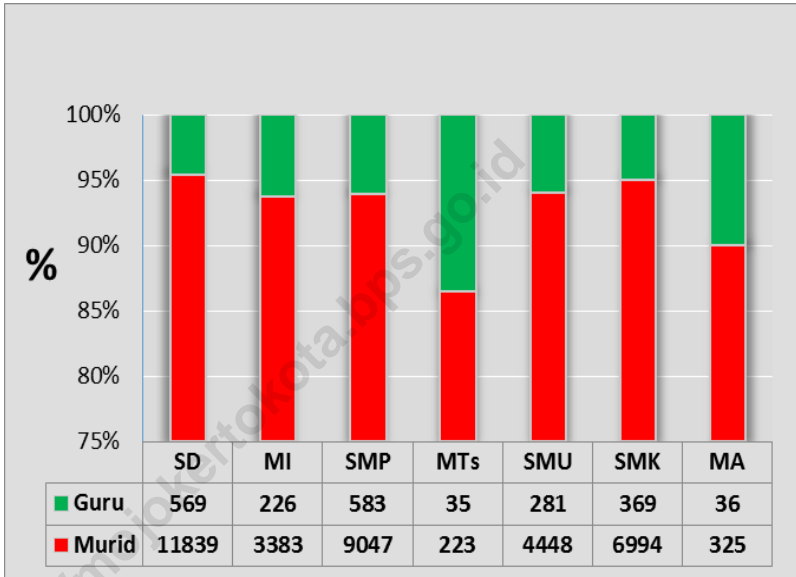
Health development is concerning all human life aspect. If health development of success carefully hence will increase prosperity of public directly. Besides development of health also loads a real quality and health effort influenced by availability of health facility by creating health service access of base that is supported by adequate resource like hospital, public health center, health personal (medical doctor, midwife, nurse) and availability of drug.

Governmental effort in providing health facility like hospital, public health center, and ministrant Public pealth center always experiences

peningkatan. Jumlah Rumah sakit yang ada di Kota Mojokerto tahun 2017 adalah sebanyak 6 Rumah Sakit Umum milik pemerintah maupun swasta, 6 puskesmas dan 11 puskesmas pembantu serta 5 puskesmas keliling, dan 167 posyandu.

improvement. Number Of The hospitals in Mojokerto City on 2017 is counted 6 Public Hospital property of government and also private sector, 6 public health center and 11 ministrant public health center and 5 circumference public health center, and 167 neighbourhood health centers.

Gambar 4.1 Perbandingan dan Jumlah Murid-Guru Negeri dan Swasta Menurut Jenis Sekolah di Kota Mojokerto, 2017
Picture 4.1 Comparison and Number of Pupils-Teachers by type of schools in Mojokerto City, 2017



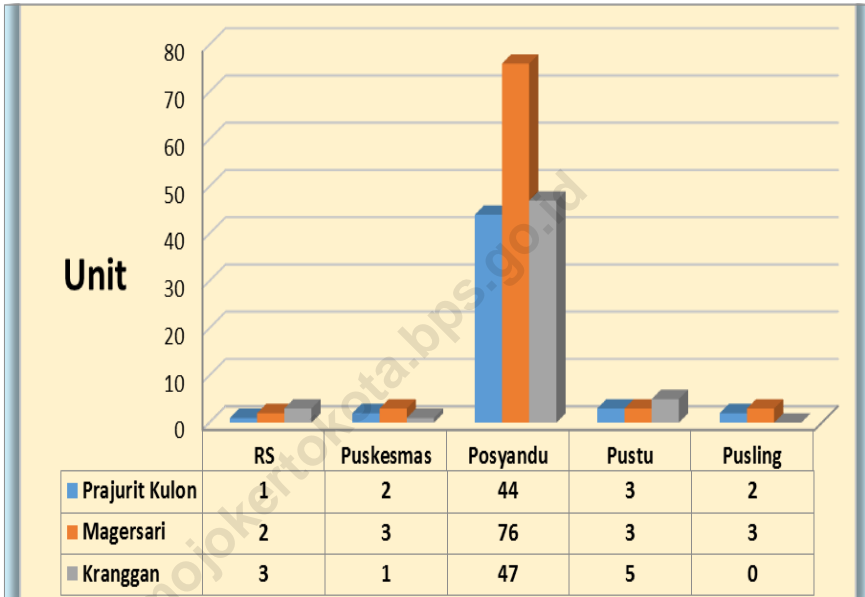
Sumber : Dinas Pendidikan dan Kebudayaan Kota Mojokerto

Source : Education and Cultural Service of Mojokerto City

Jumlah Fasilitas Kesehatan Menurut Kecamatan di Kota Mojokerto, 2017

Gambar 4.2

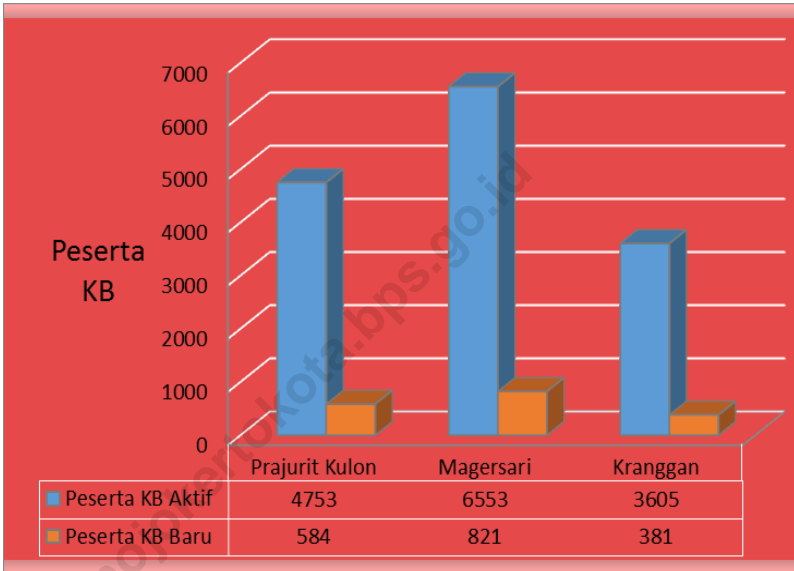
Picture Number of Health Facilities by Subdistrict in Mojokerto City, 2017



Sumber : Dinas Kesehatan Kota Mojokerto

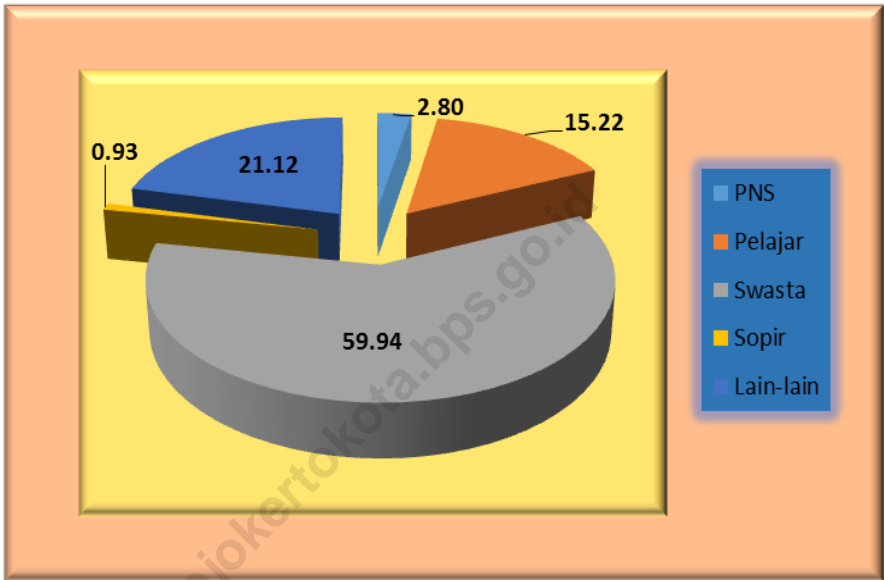
Source : Health Service of Mojokerto City

Gambar 4.3 Jumlah Peserta KB Aktif dan Baru Menurut Kecamatan di Kota Mojokerto, 2017
Picture Number of New Family Planning and Participants by Subdistrict in Mojokerto City, 2017



Sumber : Dinas P3A dan Keluarga Berencana Kota Mojokerto
 Source : P3A and Family Planning of Mojokerto City

Gambar 4.4 **Persentase Kecelakaan Lalu Lintas per Bulan Menurut Profesi Pelaku, 2017**
Picture Percentage of Traffic Accidents By Executor Status, 2017



Sumber : Kepolisian Negara Republik Indonesia Resort Kota Mojokerto
Source : State Police of Mojokerto City

Tabel 4.1.2 Jumlah Sekolah, Murid, Guru, dan Rasio Murid-Guru Sekolah Dasar (SD) Menurut Kecamatan di Kota Mojokerto, 2017
Number of Schools, Pupils, Teachers, and School-Teacher Ratio of Primary Schools by Subdistrict in Mojokerto City, 2017

Kecamatan Subdistrict	Sekolah Schools	Murid Pupils	Guru Teachers	Rasio Murid-Guru Pupil-Teacher Ratio
(1)	(2)	(3)	(4)	(5)
010. Prajurit Kulon	15	2 694	28	96.21
001. Surodinawan	1	236	11	21.45
004. Prajurit Kulon	3	675	31	21.77
005. Blooto	3	651	30	21.70
006. Mentikan	4	360	45	8.00
007. Kauman	2	288	24	12.00
008. Pulorejo	2	484	21	23.05
020. Magersari	25	4 744	300	15.81
002. Gunung Gedangan	2	191	21	9.10
003. Kedundung	5	686	66	10.39
004. Balongsari	7	1 468	60	24.47
008. Gedongan	3	925	43	21.51
009. Magersari	1	491	22	22.32
010. Wates	7	983	88	11.17
021. Kranggan	18	4 401	241	18.26
001. Kranggan	5	1 576	78	20.21
002. Meri	2	464	18	25.78
003. Jagalan	1	419	7	59.86
004. Miji	4	717	48	14.94
005. Sentanan	1	119	10	11.90
006. Purwotengah	5	1 106	80	13.83
Mojokerto	58	11 839	569	20.81

Sumber : Dinas Pendidikan dan Kebudayaan Kota Mojokerto

Source : Education and Cultural Service of Mojokerto City

Tabel 4.1.2 Jumlah Sekolah, Murid, Guru, dan Rasio Murid-Guru Sekolah Dasar (SD) Menurut Kecamatan di Kota Mojokerto, 2017
Number of Schools, Pupils, Teachers, and School-Teacher Ratio of Primary Schools by Subdistrict in Mojokerto City, 2017

Kecamatan Subdistrict	Sekolah Schools	Murid Pupils	Guru Teachers	Rasio Murid-Guru Pupil-Teacher Ratio
(1)	(2)	(3)	(4)	(5)
010. Prajurit Kulon	15	2 694	162	16.63
001. Surodinawan	1	236	11	21.45
004. Prajurit Kulon	3	675	31	21.77
005. Blooto	3	651	30	21.70
006. Mentikan	4	360	45	8.00
007. Kauman	2	288	24	12.00
008. Pulorejo	2	484	21	23.05
020. Magersari	25	4 744	300	15.81
002. Gunung Gedangan	2	191	21	9.10
003. Kedundung	5	686	66	10.39
004. Balongsari	7	1 468	60	24.47
008. Gedongan	3	925	43	21.51
009. Magersari	1	491	22	22.32
010. Wates	7	983	88	11.17
021. Kranggan	18	4 401	241	18.26
001. Kranggan	5	1 576	78	20.21
002. Meri	2	464	18	25.78
003. Jagalan	1	419	7	59.86
004. Miji	4	717	48	14.94
005. Sentanan	1	119	10	11.90
006. Purwotengah	5	1 106	80	13.83
Mojokerto	58	11 839	703	16.84

Sumber : Dinas Pendidikan dan Kebudayaan Kota Mojokerto

Source : Education and Cultural Service of Mojokerto City

Tabel 4.1.3 Jumlah Sekolah, Murid, Guru, dan Rasio Murid-Guru Madrasah Ibtidaiyah (MI) Menurut Kecamatan di Kota Mojokerto, 2017
Table 4.1.3 Number of Schools, Pupils, Teachers, and School-Teacher Ratio of Madrasah Ibtidaiyah (MI) by Subdistrict in Mojokerto City, 2017

Kecamatan <i>Subdistrict</i>	Sekolah <i>Schools</i>	Murid <i>Pupils</i>	Guru <i>Teachers</i>	Rasio Murid-Guru <i>Pupil-Teacher Ratio</i>
(1)	(2)	(3)	(4)	(5)
010. Prajurit Kulon	3	1 646	103	15.98
001. Surodinawan	1	938	66	14.21
004. Prajurit Kulon	-	-	-	-
005. Blooto	-	-	-	-
006. Mentikan	-	-	-	-
007. Kauman	1	463	25	18.52
008. Pulorejo	1	245	12	20.42
020. Magersari	5	641	59	10.86
002. Gunung Gedangan	1	80	9	8.89
003. Kedundung	2	112	12	9.33
004. Balongsari	1	117	17	6.88
008. Gedongan	-	-	-	-
009. Magersari	1	332	21	15.81
010. Wates	-	-	-	-
021. Kranggan	3	1 096	64	17.13
001. Kranggan	2	1 000	47	21.28
002. Meri	-	-	-	-
003. Jagalan	-	-	-	-
004. Miji	1	96	17	5.65
005. Sentanan	-	-	-	-
006. Purwotengah	-	-	-	-
Mojokerto	11	3 383	226	14.97

Sumber : Dinas Pendidikan dan Kebudayaan Kota Mojokerto

Source : *Education and Cultural Service of Mojokerto City*

Tabel 4.1.4 Jumlah Sekolah, Murid, Guru, dan Rasio Murid-Guru Sekolah Menengah Pertama Menurut Kecamatan di Kota Mojokerto, 2017
Number of Schools, Pupils, Teachers, and School-Teacher Ratio of Junior High Schools by Subdistrict in Mojokerto City, 2017

Kecamatan Subdistrict	Sekolah Schools	Murid Pupils	Guru Teachers	Rasio Murid-Guru Pupil-Teacher Ratio
(1)	(2)	(3)	(4)	(5)
010. Prajurit Kulon	4	1 873	133	14.08
001. Surodinawan	-	-	-	-
004. Prajurit Kulon	2	1 255	93	13.49
005. Blooto	-	-	-	-
006. Mentikan	1	-	-	-
007. Kauman	-	-	-	-
008. Pulorejo	1	618	40	15.45
020. Magersari	4	1 957	157	12.46
002. Gunung Gedangan	-	-	-	-
003. Kedundung	-	74	15	4.93
004. Balongsari	1	923	54	17.09
008. Gedongan	-	-	-	-
009. Magersari	1	148	15	9.87
010. Wates	2	812	73	11.12
021. Kranggan	9	5 217	293	17.81
001. Kranggan	2	1 393	79	17.63
002. Meri	2	1 137	69	16.48
003. Jagalan	1	104	16	6.50
004. Miji	-	-	-	-
005. Sentanan	1	483	23	21.00
006. Purwotengah	3	2 100	106	19.81
Mojokerto	17	9 047	583	15.52

Sumber : Dinas Pendidikan dan Kebudayaan Kota Mojokerto

Source : Education and Cultural Service of Mojokerto City

Tabel 4.1.5 Jumlah Sekolah, Murid, Guru, dan Rasio Murid-Guru Madrasah Tsanawiyah (MTs) Menurut Kecamatan di Kota Mojokerto, 2017
Number of Schools, Pupils, Teachers, and School-Teacher Ratio of Madrasah Tsanawiyah (MTs) by Subdistrict in Mojokerto City, 2017

Kecamatan <i>Subdistrict</i>	Sekolah <i>Schools</i>	Murid <i>Pupils</i>	Guru <i>Teachers</i>	Rasio Murid-Guru <i>Pupil-Teacher Ratio</i>
(1)	(2)	(3)	(4)	(5)
010. Prajurit Kulon	1	159	20	7.95
001. Surodinawan	1	159	20	7.95
004. Prajurit Kulon	-	-	-	-
005. Blooto	-	-	-	-
006. Mentikan	-	-	-	-
007. Kauman	-	-	-	-
008. Pulorejo	-	-	-	-
020. Magersari	1	64	15	4.27
002. Gunung Gedangan	1	64	15	4.27
003. Kedundung	-	-	-	-
004. Balongsari	-	-	-	-
008. Gedongan	-	-	-	-
009. Magersari	-	-	-	-
010. Wates	-	-	-	-
021. Kranggan	-	-	-	-
001. Kranggan	-	-	-	-
002. Meri	-	-	-	-
003. Jagalan	-	-	-	-
004. Miji	-	-	-	-
005. Sentanan	-	-	-	-
006. Purwotengah	-	-	-	-
Mojokerto	2	223	35	6.37

Sumber : Dinas Pendidikan dan Kebudayaan Kota Mojokerto
 Source : *Education and Cultural Service of Mojokerto City*

Tabel 4.1.6 Jumlah Sekolah, Murid, Guru, dan Rasio Murid-Guru Sekolah Menengah Atas Menurut Kecamatan di Kota Mojokerto, 2017
Number of Schools, Pupils, Teachers, and School-Teacher Ratio of Senior High Schools by Subdistrict in Mojokerto City, 2017

Kecamatan <i>Subdistrict</i>	Sekolah <i>Schools</i>	Murid <i>Pupils</i>	Guru <i>Teachers</i>	Rasio Murid-Guru <i>Pupil-Teacher Ratio</i>
(1)	(2)	(3)	(4)	(5)
010. Prajurit Kulon	2	384	40	9.60
001. Surodinawan	2	384	40	9.60
004. Prajurit Kulon	-	-	-	-
005. Blooto	-	-	-	-
006. Mentikan	-	-	-	-
007. Kauman	-	-	-	-
008. Pulorejo	-	-	-	-
020. Magersari	4	1 842	117	15.74
002. Gunung Gedangan	-	-	-	-
003. Kedundung	-	-	-	-
004. Balongsari	-	-	-	-
008. Gedongan	1	819	44	18.61
009. Magersari	1	39	4	9.75
010. Wates	2	984	69	14.26
021. Kranggan	5	2 222	124	17.92
001. Kranggan	1	881	54	16.31
002. Meri	-	-	-	-
003. Jagalan	-	-	-	-
004. Miji	1	34	10	3.40
005. Sentanan	1	131	10	13.10
006. Purwotengah	2	1 176	50	23.52
Mojokerto	11	4 448	281	15.83

Sumber : Dinas Pendidikan dan Kebudayaan Kota Mojokerto

Source : Education and Cultural Service of Mojokerto City

Tabel 4.1.7 Jumlah Sekolah, Murid, Guru, dan Rasio Murid-Guru Sekolah Menengah Kejuruan Menurut Kecamatan di Kota Mojokerto, 2017
Number of Schools, Pupils, Teachers, and School-Teacher Ratio of Vocational High Schools by Subdistrict in Mojokerto City, 2017

Kecamatan <i>Subdistrict</i>	Sekolah <i>Schools</i>	Murid <i>Pupils</i>	Guru <i>Teachers</i>	Rasio Murid-Guru <i>Pupil-Teacher Ratio</i>
(1)	(2)	(3)	(4)	(5)
010. Prajurit Kulon	3	2 161	100	21.61
001. Surodinawan	2	1 134	48	23.63
004. Prajurit Kulon	-	-	-	-
005. Blooto	-	-	-	-
006. Mentikan	-	-	-	-
007. Kauman	-	-	-	-
008. Pulorejo	1	1 027	52	19.75
020. Magersari	6	4 677	241	19.41
002. Gunung Gedangan	-	-	-	-
003. Kedundung	-	-	-	-
004. Balongsari	2	198	36	5.50
008. Gedongan	-	-	-	-
009. Magersari	2	1 460	86	16.98
010. Wates	2	3 019	119	25.37
021. Kranggan	2	156	28	5.57
001. Kranggan	1	100	15	6.67
002. Meri	-	-	-	-
003. Jagalan	-	-	-	-
004. Miji	1	56	13	4.31
005. Sentanan	-	-	-	-
006. Purwotengah	-	-	-	-
Mojokerto	11	6 994	369	18.95

Sumber : Dinas Pendidikan dan Kebudayaan Kota Mojokerto

Source : Education and Cultural Service of Mojokerto City

Tabel 4.1.8 Jumlah Sekolah, Murid, Guru, dan Rasio Murid-Guru Madrasah Aliyah Menurut Kecamatan di Kota Mojokerto, 2017
Table 4.1.8 Number of Schools, Pupils, Teachers, and School-Teacher Ratio of Senior High Schools by Subdistrict in Mojokerto City, 2017

Kecamatan <i>Subdistrict</i>	Sekolah <i>Schools</i>	Murid <i>Pupils</i>	Guru <i>Teachers</i>	Rasio Murid-Guru <i>Pupil-Teacher Ratio</i>
(1)	(2)	(3)	(4)	(5)
010. Prajurit Kulon	1	325	36	9.03
001. Surodinawan	-	-	-	-
004. Prajurit Kulon	1	325	36	9.03
005. Blooto	-	-	-	-
006. Mentikan	-	-	-	-
007. Kauman	-	-	-	-
008. Pulorejo	-	-	-	-
020. Magersari	-	-	-	-
002. Gunung Gedangan	-	-	-	-
003. Kedundung	-	-	-	-
004. Balongsari	-	-	-	-
008. Gedongan	-	-	-	-
009. Magersari	-	-	-	-
010. Wates	-	-	-	-
021. Kranggan	-	-	-	-
001. Kranggan	-	-	-	-
002. Meri	-	-	-	-
003. Jagalan	-	-	-	-
004. Miji	-	-	-	-
005. Sentanan	-	-	-	-
006. Purwotengah	-	-	-	-
Mojokerto	1	325	36	9.03

Sumber : Kementerian Agama Kota Mojokerto

Source : Religion Ministry of Mojokerto City

Tabel 4.1.9 Jumlah Sekolah, Peserta Ebtanas, Murid Lulus dan Murid Baru SD dan MI Negeri dan Swasta, 2017/2018
Table 4.1.9 School, Ending Examination Participant, Permit Pupils and New Pupils of State and Private Primary School, 2017/2018

Kecamatan <i>Subdistrict</i>	Sekolah <i>Schools</i>	Peserta Ebtanas <i>Ending Examination Participant</i>			Murid Lulus <i>Permit Pupils</i>	Murid Baru <i>New Pupils</i>
		Laki-laki <i>Male</i>	Perempuan <i>Female</i>	Jumlah <i>Total</i>		
		(3)	(4)	(5)		
(1)	(2)	(3)	(4)	(5)	(6)	(7)
010. Prajurit Kulon	18	378	364	742	742	168
001. Surodinawan	2	82	86	168	168	28
004. Prajurit Kulon	3	58	54	112	112	28
005. Blooto	3	58	40	98	98	28
006. Mentikan	4	60	57	117	117	28
007. Kauman	3	69	67	136	136	28
008. Pulorejo	3	51	60	111	111	28
020. Magersari	30	550	535	1 085	985	168
002. Gunung Gedangan	3	47	28	75	75	28
003. Kedundung	7	142	109	251	251	28
004. Balongsari	8	130	130	260	160	28
008. Gedongan	3	46	78	124	124	28
009. Magersari	2	41	43	84	84	28
010. Wates	7	144	147	291	291	28
021. Kranggan	21	471	409	880	880	168
001. Kranggan	7	169	147	316	316	28
002. Meri	3	90	86	176	176	28
003. Jagalan	1	17	5	22	22	28
004. Miji	4	75	71	146	146	28
005. Sentanan	1	12	5	17	17	28
006. Purwotengah	5	108	95	203	203	28
Mojokerto	69	1 399	1 308	2 707	2 607	504

Sumber : Dinas Pendidikan dan Kebudayaan Kota Mojokerto
 Source : *Education and Cultural Service of Mojokerto City*

Tabel 4.1.10 Jumlah Sekolah, Peserta Ebtanas, Murid Lulus dan Murid Baru SLTP dan MTs Negeri dan Swasta, 2017/2018
School, Ending Examination Participant, Permit Pupils and New Pupils of State and Private Junior School, 2017/2018

Kecamatan Subdistrict	Sekolah Schools	Peserta Ebtanas Ending Examination Participant			Murid Lulus Permit Pupils	Murid Baru New Pupils
		Laki-laki Male	Perem- puan Female	Jumlah Total		
		(1)	(2)	(3)		
010. Prajurit Kulon	5	344	338	682	682	653
001. Surodinawan	1	42	22	64	64	39
004. Prajurit Kulon	2	87	117	204	204	245
005. Blooto	-	-	-	-	-	-
006. Mentikan	1	104	95	199	199	149
007. Kauman	-	-	-	-	-	-
008. Pulorejo	1	111	104	215	215	220
020. Magersari	5	269	377	646	646	570
002. Gunung Gedang	-	-	-	-	-	-
003. Kedundung	1	16	6	22	22	29
004. Balongsari	1	117	229	346	346	320
008. Gedongan	-	-	-	-	-	-
009. Magersari	1	35	28	63	63	29
010. Wates	2	101	114	215	215	192
021. Kranggan	9	841	749	1 590	1 590	1 735
001. Kranggan	2	227	203	430	430	481
002. Meri	1	121	108	229	229	359
003. Jagalan	1	23	7	30	30	40
004. Miji	-	-	-	-	-	-
005. Sentanan	2	122	93	215	215	207
006. Purwotengah	3	348	338	686	686	648
Mojokerto	19	1 454	1 464	2 918	2 918	2 958

Sumber : Dinas Pendidikan dan Kebudayaan Kota Mojokerto
 Source : Education and Cultural Service of Mojokerto City

Tabel 4.1.11 Jumlah Sekolah, Peserta Ebtanas, Murid Lulus dan Murid Baru SMU dan SMK Negeri dan Swasta, 2017/2018
Table 4.1.11 School, Ending Examination Participant, Permit Pupils and New Pupils of State and Private Senior School, 2017/2018

Kecamatan <i>Subdistrict</i>	Sekolah <i>Schools</i>	Peserta Ebtanas <i>Ending Examination Participant</i>			Murid Lulus <i>Permit Pupils</i>	Murid Baru <i>New Pupils</i>
		Laki-laki <i>Male</i>	Perempuan <i>Female</i>	Jumlah <i>Total</i>		
		(3)	(4)	(5)		
(1)	(2)	(3)	(4)	(5)	(6)	(7)
010. Prajurit Kulon	5	410	384	794	793	887
001. Surodinawan	4	334	185	519	518	479
004. Prajurit Kulon	-	-	-	-	-	-
005. Blooto	-	-	-	-	-	-
006. Mentikan	-	-	-	-	-	-
007. Kauman	-	-	-	-	-	-
008. Pulorejo	1	76	199	275	275	408
020. Magersari	10	1 434	580	2 014	2 012	2 279
002. Gunung Gedangan	-	-	-	-	-	-
003. Kedundung	-	-	-	-	-	-
004. Balongsari	2	52	25	77	75	39
008. Gedongan	1	89	123	212	212	272
009. Magersari	3	321	104	425	425	522
010. Wates	4	972	328	1 300	1 300	1 446
021. Kranggan	7	355	516	871	870	694
001. Kranggan	2	115	191	306	305	317
002. Meri	-	-	-	-	-	-
003. Jagalan	-	-	-	-	-	-
004. Miji	2	19	18	37	37	35
005. Sentanan	1	21	38	59	59	34
006. Purwotengah	2	200	269	469	469	308
Mojokerto	22	2 199	1 480	3 679	3 675	3 860

Sumber : Dinas Pendidikan dan Kebudayaan Kota Mojokerto
 Source : Education and Cultural Service of Mojokerto City

4.2 KESEHATAN/HEALTH

Tabel 4.2.1 Jumlah Fasilitas Kesehatan Menurut Kecamatan di Kota Mojokerto, 2017
Table 4.2.1 Number of Health Facilities by Subdistrict in Mojokerto City, 2017

Kecamatan <i>Subdistrict</i>	Rumah Sakit <i>Hospital</i>	Rumah Bersalin <i>Maternity Hospital</i>	Puskesmas <i>Public Health Center</i>
(1)	(2)	(3)	(4)
010. Prajurit Kulon	1	1	2
001. Surodinawan	1	-	-
004. Prajurit Kulon	-	1	-
005. Blooto	-	-	1
006. Mentikan	-	-	1
007. Kauman	-	-	-
008. Pulorejo	-	-	-
020. Magersari	2	2	3
002. Gunung Gedangan	-	-	-
003. Kedundung	1	-	1
004. Balongsari	-	-	-
008. Gedongan	-	1	1
009. Magersari	-	1	-
010. Wates	1	-	1
021. Kranggan	3	-	1
001. Kranggan	2	-	1
002. Meri	-	-	-
003. Jagalan	1	-	-
004. Miji	-	-	-
005. Sentanan	-	-	-
006. Purwotengah	-	-	-
Mojokerto	6	3	6

Lanjutan Tabel/*Continued Table* 4.2.1

Kecamatan <i>Subdistrict</i>	Posyandu <i>Maternal & Child Health Center</i>	Puskemas Pembantu <i>SubPublic Health Center</i>	Puskesmas keliling <i>Mobile Public Health Center</i>
(1)	(5)	(6)	(7)
010. Prajurit Kulon	44	3	2
001. Surodinawan	11	1	-
004. Prajurit Kulon	8	-	-
005. Blooto	4	1	1
006. Mentikan	10	-	1
007. Kauman	4	-	-
008. Pulorejo	7	1	-
020. Magersari	76	3	3
002. Gunung Gedangan	7	1	-
003. Kedundung	16	-	1
004. Balongsari	14	1	-
008. Gedongan	4	-	1
009. Magersari	9	-	-
010. Wates	26	1	1
021. Kranggan	47	5	-
001. Kranggan	15	2	-
002. Meri	9	1	-
003. Jagalan	6	1	-
004. Miji	10	1	-
005. Sentanan	4	-	-
006. Purwotengah	3	-	-
Mojokerto	167	11	5

Sumber : Dinas Kesehatan Kota Mojokerto

Source : *Health Service of Mojokerto City*

Tabel 4.2.2 Banyaknya Rumah Sakit Menurut Status Pengelola Dan Kapasitas Tempat Tidur, 2015-2017
Table *Number of Hospital by Perform Status and Beds Capacity, 2015-2017*

Nama Rumah Sakit <i>Hospitals</i>	Status Pengelolaan <i>Perform Status</i>	Kapasitas Tempat Tidur <i>bed Capacity</i>		
		2015	2016	2017
(1)	(2)	(3)	(4)	(5)
1. Dr. Wahidin Sudiro Husodo	Pemerintah	263	214	214
2. R.S. PTP XXI - XXII Gatoel	BUMN	160	160	160
3. R.S. Rekso Waluyo	Swasta	60	60	60
4. R.S. Hasanah	Swasta	100	90	83
5. R.S. Emma	Swasta	50	50	50
6. R.S. Kamar Medika	Swasta	43	43	43
Jumlah/Total		676	617	610

Sumber : Dinas Kesehatan Kota Mojokerto

Source : Health Service of Mojokerto City

Tabel 4.2.3 Jumlah Tenaga Kesehatan di Puskemas Menurut Kecamatan di Kota Mojokerto, 2017
Number of Health Personnel in Public Health Centre by Subdistrict in Mojokerto City, 2017

Kecamatan Subdistrict (1)	Tenaga Kesehatan Health Personnel			
	Medis Physician (2)	Paramedis Paramedic (3)	Administrasi Administration (4)	Jumlah Total (5)
	010. Prajurit Kulon	9	55	24
001. Surodinawan	-	-	-	-
004. Prajurit Kulon	-	-	-	-
005. Blooto	6	38	14	58
006. Mentikan	3	17	10	30
007. Kauman	-	-	-	-
008. Pulorejo	-	-	-	-
020. Magersari	18	95	28	141
002. Gunung Gedanga	-	-	-	-
003. Kedundung	6	46	8	60
004. Balongsari	-	-	-	-
008. Gedongan	7	31	7	45
009. Magersari	-	-	-	-
010. Wates	5	18	13	36
021. Kranggan	-	-	-	-
001. Kranggan	-	-	-	-
002. Meri	-	-	-	-
003. Jagalan	-	-	-	-
004. Miji	-	-	-	-
005. Sentanan	-	-	-	-
006. Purwotengah	-	-	-	-
Mojokerto	9	150	52	229

Sumber : Dinas Kesehatan Kota Mojokerto

Source : Health Service of Mojokerto City

Tabel 4.2.4 **Banyaknya Tenaga Kerja di Rumah Sakit Umum Daerah Menurut Spesialisasinya, 2015-2017**
Table 4.2.4 Number of Personals at Local General Hospitals by Specialization, 2015-2017

Spesialisasi <i>Specialization</i>	2015	2016	2017
(1)	(2)	(3)	(4)
1. Administrasi	92	96	108
2. Analis Medis	10	10	12
3. Dokter Spesialis	23	20	26
4. Dokter Umum	15	14	16
5. Dokter Gigi	2	2	1
6. Apoteker	3	3	2
7. Anestesi	4	4	-
8. Ahli Gizi	10	9	11
9. Asisten Apoteker	13	12	14
10. Sanitarian	4	4	3
11. Fisioterapi	7	7	7
12. Bidan	20	19	20
13. Perawat + Pembantu Perawat	169	174	185
14. Perawat Gigi	2	2	-
15. Radiologi	7	7	7
16. Perekam Medis	6	6	5
17. Elektro Medis	4	4	4
18. Struktural	15	14	14
19. SMAK (Analis Medis)	2	2	-
20. Refraksi Mata	2	2	2
21. Ortotik Prostotik	1	1	1
22. Terapi Wicara	1	1	1
Jumlah/Total	412	413	439

Sumber : Dinas Kesehatan Kota Mojokerto

Source : Health Service of Mojokerto City

Tabel 4.2.5 **Percentase Perempuan Pernah Kawin Berumur 15-49 Tahun Yang Melahirkan Anak Lahir Hidup (ALH) Menurut Penolong Proses Kelahiran di Kota Mojokerto, 2016 - 2017**
Percentage of Ever Married Women Aged 15-49 Years Who gave birth to Children Ever Born by Birth Attendant in Mojokerto City, 2016 - 2017

Penolong Proses Kelahiran <i>Birth Attendant</i>	2016	2017
(1)	(2)	(3)
1. Dokter Kandungan	63.16	48.20
2. Dokter Umum	1.75	-
3. Bidan	35.09	51.80
4. Perawat	-	-
5. Dukun Beranak	-	-
Jumlah	100.00	100.00

Sumber : Survei Sosial Ekonomi Nasional Kor, Maret 2017

Source : National Socio Economic Survey kor, March 2017

Tabel 4.2.6 **Persentase Balita Yang Pernah Mendapat Imunisasi Menurut Jenis Imunisasi di Kota Mojokerto, 2016-2017**
Table *Percentage of Children Under Five Years Who Had Immunization by Type of Immunization in Mojokerto City, 2016-2017*

Jenis Imunisasi <i>Type of Immunization</i>	2016	2017
(1)	(2)	(3)
1. BCG / BCG	100.00	94.14
2. DPT / DPT	100.00	94.14
3. Campak / Measles	100.00	82.81
4. Polio / Polio	68.30	94.14
5. Hepatitis B / Hepatitis B	100.00	94.14

Sumber : Survei Sosial Ekonomi Nasional Kor, Maret 2017

Source : National Socio Economic Survey kor, March 2017

Tabel 4.2.7 Banyaknya Industri Farmasi, Pedagang Besar Farmasi dan Apotik di Kota Mojokerto, 2017
Table 4.2.7 Number of Pharmaceutical Industries, Pharmaceutical Wholesalers and Dispensaries in Mojokerto City, 2017

Kecamatan <i>Subdistrict</i>	Industri Farmasi <i>Pharmaceutical Industries</i>	Pedagang Besar Farmasi <i>Pharmaceutical Wholeshares</i>	Apotik <i>Dispensaries</i>
(1)	(2)	(3)	(4)
010. Prajurit Kulon	-	-	10
001. Surodinawan	-	-	4
004. Prajurit Kulon	-	-	-
005. Blooto	-	-	4
006. Mentikan	-	-	1
007. Kauman	-	-	-
008. Pulorejo	-	-	1
020. Magersari	-	-	17
002. Gunung Gedang	-	-	1
003. Kedundung	-	-	1
004. Balongsari	-	-	-
008. Gedongan	-	-	-
009. Magersari	-	-	7
010. Wates	-	-	8
021. Kranggan	-	-	11
001. Kranggan	-	-	3
002. Meri	-	-	1
003. Jagalan	-	-	1
004. Miji	-	-	1
005. Sentanan	-	-	4
006. Purwotengah	-	-	1
Mojokerto	-	-	38

Sumber : Dinas Kesehatan Kota Mojokerto

Source : Health Service of Mojokerto City

Tabel 4.2.8 **Banyaknya Pelayanan Kesehatan Ibu dan Anak Di Puskesmas Kota Mojokerto, 2013-2017**
Table 4.2.8 Number of Mother and Children Health Services in Public Health Centre Mojokerto City, 2013-2017

Pelayanan Kesehatan <i>Health Services</i>	2013	2014	2015	2016	2017
(1)	(2)	(3)	(4)	(5)	(6)
1. Bayi/ <i>Baby</i>	1 882	1 972	1 989	2 064	2 102
2. Anak/ <i>Child</i>	7 206	7 650	7 508	9 330	8 131
3. Ibu Hamil/ <i>Pregnant Wife</i>	2 225	2 162	2 253	2 270	2 257

Sumber : Dinas Kesehatan Kota Mojokerto
 Source : *Health Service of Mojokerto City*

Tabel 4.2.9 Banyaknya Pasien Yang Terdeteksi Menurut Jenis Penyakit , 2017
Table Number of Patient by Kinds of Sickness, 2017

Jenis Penyakit <i>Kind of sickness</i>	2017	
	Jumlah	Persentase
	<i>Total</i>	<i>Percentage</i>
(1)	(2)	(3)
1. Infeksi Akut lain Pada Saluran Pernafasan Atas	16 402	21.53
2. Penyakit Tekanan Darah Tinggi	26 060	34.21
3. Penyakit Kulit Infeksi	2 570	3.37
4. Penyakit Kulit Alergi	2 944	3.87
5. Penyakit Kulit Karena Jamur	64	0.08
6. Infeksi Usus yang Lain	6	0.01
7. Diare (termasuk tersangka kolera)	3 921	5.15
8. Gingivitis dan Penyakit Periodental	243	0.32
9. Penyakit Pulpa dan Jaringan Periapikal	2	0.00
10. Penyakit Rongga Mulut, Kelenjar Ludah, Rahang	-	-
11. Gangguan Neurotik	-	-
12. Asthma	1 911	2.51
13. Pusing	-	-
14. Gastritis	8 158	10.71
15. Pharingitis	6 425	8.44
16. Arthritis tidak Spesifik	-	-
17. Rheumatoid Arthritis Lain	7 463	9.80
Jumlah/Total	76 169	100.00

Sumber : Dinas Kesehatan Kota Mojokerto

Source : Health Service of Mojokerto City

Tabel 4.2.10 Jumlah Pasangan Usia Subur dan Peserta KB Aktif Menurut Kecamatan di Kota Mojokerto, 2017
Number of Eligible Couples and Family Planning Participants by Subdistrict in Mojokerto City, 2017

Kecamatan Subdistrict	Jumlah PUS Eligible Couples	Peserta KB Aktif Family Planning Participants			
		ID	MOW	MOP	Kondom Condom
(1)	(2)	(3)	(4)	(5)	(6)
010. Prajurit Kulon	6 336	695	416	22	225
001. Surodinawan	1 448	207	119	8	101
004. Prajurit Kulon	1 181	126	67	3	32
005. Blooto	1 154	134	79	2	33
006. Mentikan	878	90	52	2	14
007. Kauman	398	45	21	2	25
008. Pulorejo	1 277	93	78	5	20
020. Magersari	8 666	1 225	660	62	372
002. Gunung Gedangan	1 190	85	73	11	40
003. Kedundung	2 645	231	166	21	93
004. Balongsari	1 018	149	57	2	56
008. Gedongan	329	66	21	4	34
009. Magersari	712	164	71	3	24
010. Wates	2 772	530	272	21	125
021. Kranggan	4 822	757	343	33	246
001. Kranggan	1 672	310	112	13	68
002. Meri	1 394	142	118	6	107
003. Jagalan	314	71	20	6	12
004. Miji	1 020	169	60	2	39
005. Sentanan	233	21	19	2	15
006. Purwotengah	189	44	14	4	5
Mojokerto	19 824	2 677	1 419	117	843

Lanjutan Tabel/Continued Table 4.2.10

Kecamatan Subdistrict	Peserta KB Aktif			
	Family Planning Participants			
	Implan Implants	Suntik Injection	Pil Pill	Jumlah Total
(1)	(7)	(8)	(9)	(10)
010. Prajurit Kulon	345	2 269	781	4 753
001. Surodinawan	37	414	189	1 075
004. Prajurit Kulon	90	403	150	871
005. Blooto	57	390	177	872
006. Mentikan	59	356	93	666
007. Kauman	33	134	49	309
008. Pulorejo	69	572	123	960
020. Magersari	373	2 816	1 045	6 553
002. Gunung Gedangan	72	517	103	901
003. Kedundung	202	870	406	1 989
004. Balongsari	18	332	150	764
008. Gedongan	7	81	27	240
009. Magersari	8	214	51	535
010. Wates	66	802	308	2 124
021. Kranggan	218	1 488	520	3 605
001. Kranggan	99	486	156	1 244
002. Meri	61	437	193	1 064
003. Jagalan	5	99	35	248
004. Miji	34	330	95	729
005. Sentanan	14	82	25	178
006. Purwotengah	5	54	16	142
Mojokerto	936	6 573	2 346	14 911

Sumber : Dinas P3A dan Keluarga Berencana Kota Mojokerto

Source : P3A and Family Planning of Mojokerto City

Tabel 4.2.11 Jumlah Peserta KB Baru Menurut Kecamatan di Kota Mojokerto, 2017
Table 4.2.11 Number of New Family Planning Participants by Subdistrict in Mojokerto City, 2017

Kecamatan Subdistrict	Peserta KB Baru New Family Planning Participants			
	ID	MOW	MOP	Kondom Condom
(1)	(2)	(3)	(4)	(5)
010. Prajurit Kulon	147	68	2	23
001. Surodinawan	38	22	1	6
004. Prajurit Kulon	27	9	-	7
005. Blooto	29	13	1	2
006. Mentikan	21	9	-	3
007. Kauman	8	1	-	-
008. Pulorejo	24	14	-	5
020. Magersari	238	54	15	85
002. Gunung Gedangan	29	7	1	7
003. Kedundung	51	15	8	20
004. Balongsari	29	9	2	27
008. Gedongan	10	-	2	3
009. Magersari	25	5	-	12
010. Wates	94	18	2	16
021. Kranggan	105	31	10	34
001. Kranggan	35	12	7	20
002. Meri	25	5	1	2
003. Jagalan	6	-	-	2
004. Miji	25	12	2	4
005. Sentanan	5	2	-	6
006. Purwotengah	9	-	-	-
Mojokerto	490	153	27	142

Lanjutan Tabel/Continued Table 4.2.11

Kecamatan Subdistrict	Peserta KB Baru			
	New Family Planning Participants			
	Implan Implants	Suntik Injection	Pil Pill	Jumlah Total
(1)	(6)	(7)	(8)	(9)
010. Prajurit Kulon	103	198	43	584
001. Surodinawan	10	37	16	130
004. Prajurit Kulon	13	12	4	72
005. Blooto	15	27	3	90
006. Mentikan	32	39	9	113
007. Kauman	5	30	4	48
008. Pulorejo	28	53	7	131
020. Magersari	60	255	114	821
002. Gunung Gedangan	15	35	9	103
003. Kedundung	23	66	32	215
004. Balongsari	-	27	23	117
008. Gedongan	2	21	7	45
009. Magersari	4	28	13	87
010. Wates	16	78	30	254
021. Kranggan	28	138	35	381
001. Kranggan	6	33	20	133
002. Meri	9	30	5	77
003. Jagalan	2	17	4	31
004. Miji	8	29	1	81
005. Sentanan	1	14	2	30
006. Purwotengah	2	15	3	29
Mojokerto	191	591	192	1 786

Sumber : Dinas P3A dan Keluarga Berencana Kota Mojokerto

Source : P3A and Family Planning of Mojokerto City

Tabel 4.2.12 Banyaknya Paguyuban dan Petugas Keluarga Berencana di Kota Mojokerto, 2015-2017
Table 4.2.12 Number of Group and Family Planning Personals in Mojokerto City, 2015-2017

Paguyuban/Petugas KB Group/FamilyPlanning Personal	2015	2016	2017
(1)	(2)	(3)	(4)
1. Paguyuban/KKBS-RT	661	661	661
2. Koordinator Lapangan	2	3	3
3. PLKB/PKB	17	17	17
4. PPKBD	21	21	21
5. Sub PPKBD	198	198	198

Sumber : Dinas P3A dan Keluarga Berencana Kota Mojokerto
 Source : P3A and Family Planning of Mojokerto City

Tabel 4.2.13 Banyaknya Penyumbang Darah yang disalurkan Menurut Jenis Golongan Darah di Kota Mojokerto, 2017
Table 4.2.13 Number of Bloods Contribution Distributed According to the Blood Types in Mojokerto City, 2017

Bulan Month	Golongan Darah (Dalam Bag) Type of Blood (In Bag)				Jumlah Total
	A	B	O	AB	
(1)	(2)	(3)	(4)	(5)	(6)
1. Januari/January	267	403	536	102	1 308
2. Februari/February	299	453	606	104	1 462
3. Maret/March	286	434	571	83	1 374
4. April/April	348	541	671	123	1 683
5. Mei/May	243	439	515	106	1 303
6. Juni/June	303	371	556	80	1 310
7. Juli/July	352	490	612	98	1 552
8. Agustus/August	405	625	779	158	1 967
9. September/September	301	422	582	51	1 356
10. Oktober/October	373	499	644	121	1 637
11. November/November	321	495	645	103	1 564
12. Desember/December	336	459	584	66	1 445
Jumlah/Total	3 834	5 631	7 301	1 195	17 961

Sumber : Palang Merah Indonesia Kota Mojokerto

Source : Red Cross Indonesia of Mojokerto City

Tabel 4.2.14 Banyaknya Penyumbang Darah yang disalurkan Menurut Jenis Kelamin di Kota Mojokerto, 2017
Table 4.2.14 Number of Bloods Contribution Distributed According to the Gender in Mojokerto City, 2017

Bulan <i>Month</i>	Jenis Kelamin		Jumlah <i>Total</i>
	<i>Sex</i>		
	Laki- Laki/ <i>Male</i>	Perempuan/ Woman	
(1)	(2)	(3)	(4)
1. Januari/ <i>January</i>	1 001	307	1 308
2. Februari/ <i>February</i>	1 010	452	1 462
3. Maret/ <i>March</i>	1 095	279	1 374
4. April/ <i>April</i>	1 257	426	1 683
5. Mei/ <i>May</i>	945	358	1 303
6. Juni/ <i>June</i>	797	513	1 310
7. Juli/ <i>July</i>	1 140	412	1 552
8. Agustus/ <i>August</i>	1 394	573	1 967
9. September/ <i>September</i>	1 025	331	1 356
10. Oktober/ <i>October</i>	1 092	545	1 637
11. November/ <i>November</i>	1 002	562	1 564
12. Desember/ <i>December</i>	1 046	399	1 445
Jumlah/<i>Total</i>	12 804	5 157	17 961

Sumber : Palang Merah Indonesia Kota Mojokerto

Source : Red Cross Indonesia of Mojokerto City

Tabel 4.2.15 **Banyaknya Penyumbang Darah Sukarela Menurut Fasilitas Pengambilan di Kota Mojokerto, 2017**
Table 4.2.15 Number of Volunteer Bloods Contribution According to the Blood Taken Facility In Mojokerto City, 2017

Bulan Month (1)	Donasi Dalam Gedung/ <i>Indoor Facilities</i>		Donasi Dalam Mobile Unit/ <i>Mobile</i>	
	Donor Sukarela/ <i>Volunteer</i>		Donor Sukarela/ <i>Volunteer</i>	
	Baru/ <i>New</i> (2)	Ulang/ <i>Repeat</i> (3)	Baru/ <i>New</i> (4)	Ulang/ <i>Repeat</i> (5)
1. Januari/ <i>January</i>	55	439	291	523
2. Februari/ <i>February</i>	61	402	347	652
3. Maret/ <i>March</i>	44	408	393	529
4. April/ <i>April</i>	57	408	501	715
5. Mei/ <i>May</i>	39	459	164	637
6. Juni/ <i>June</i>	58	427	170	654
7. Juli/ <i>July</i>	57	495	150	837
8. Agustus/ <i>August</i>	36	440	357	1129
9. September/ <i>September</i>	36	465	262	592
10. Oktober/ <i>October</i>	66	502	253	816
11. November/ <i>November</i>	36	402	205	920
12. Desember/ <i>December</i>	42	561	187	654
Jumlah/<i>Total</i>	587	5 408	3 280	8 658

Sumber : Palang Merah Indonesia Kota Mojokerto
 Source : Red Cross Indonesia of Mojokerto City

4.3 AGAMA/RELIGION

Tabel 4.3.1 Jumlah Penduduk Menurut Kecamatan dan Agama yang Dianut di Kota Mojokerto, 2017
Table Population by Subdistrict and Religion in Mojokerto City, 2017

Kecamatan <i>Subdistrict</i>	Tahun <i>Year</i>	Agama yang Dianut <i>Religion adopted</i>					
		Islam <i>Islam</i>	Protestan <i>Christian</i>	Katolik <i>Catholic</i>	Hindu <i>Hindu</i>	Budha <i>Buddha</i>	Konghucu <i>Konghucu</i>
(1)	(2)	(3)	(4)	(5)	(6)	(7)	(8)
010. Prajurit Kulon	2016	61 075	2 755	481	53	343	30
	2017	61 284	2 771	429	159	385	31
020. Magersari	2016	69 334	5 403	1 532	85	1 004	40
	2017	69 980	4 833	1 751	109	884	43
76. Mojokerto	2016	130 409	8 158	2 013	138	1 347	70
	2017	131 264	7 604	2 180	268	1 269	74

Sumber : Kantor Kementerian Agama Kota Mojokerto
 Source : *Department of Religious Affairs of Mojokerto City*

Tabel 4.3.2 Jumlah Tempat Peribadatan Menurut Kecamatan di Kota Mojokerto, 2017
Table Number of Worship Facilities by Subdistrict in Mojokerto City, 2017

Kecamatan <i>Subdistrict</i>	Tahun <i>Year</i>	Tempat peribadatan <i>Place of worship</i>					
		Masjid		Gereja		Gereja	
		Masjid <i>Mosque</i>	Langgar <i>Musholla</i>	Protestan <i>Christian Church</i>	Katholik <i>Catholic Church</i>	Pura <i>Temple</i>	Wihara <i>Vihara</i>
(1)	(2)	(3)	(4)	(5)	(6)	(7)	
010. Prajurit Kulon	2016	35	146	6	-	-	1
	2017	35	146	6	-	-	1
020. Magersari	2016	53	154	17	1	-	1
	2017	53	154	17	1	-	1
76. Mojokerto	2016	88	300	23	1	-	2
	2017	88	300	23	1	-	2

Sumber : Kantor Kementerian Agama Kota Mojokerto

Source : *Department of Religious Affairs of Mojokerto City*

Tabel 4.3.3 **Nikah, Talak, Cerai dan Rujuk Menurut Kecamatan di Kota Mojokerto, 2017**
Table 4.3.3 Number of Marriages, Separates, Divorce, and Reconciliations by District, 2017

Kecamatan Subdistrict	Tahun Year	Jenis/Type			
		Nikah Marriage	Cerai Talak Separates	Cerai Gugat Divorce	Rujuk Reconcill ation
(1)	(2)	(3)	(4)	(5)	
010. Prajurit Kulon	2016	t/s	37	110	t/s
	2017	430	10	75	-
020. Magersari	2016	t/s	45	138	t/s
	2017	236	39	88	-
76. Mojokerto	2016	-	82	248	-
	2017	991	49	163	-

Sumber : Kantor Kementerian Agama Kota Mojokerto

Source : Department of Religious Affairs of Mojokerto City

Tabel 4.3.4 Jemaah Haji yang Diberangkatkan dari Surabaya Menurut Kecamatan dan Jenis Kelamin, 2014-2017
Table 4.3.4 Hajj Pilgrims Embarked from Surabaya by District and Sex, 2014-2017

Kecamatan <i>Subdistrict</i>	2014	2015	2016	2017
(1)	(2)	(3)	(4)	(5)
010. Prajurit Kulon				
Laki-Laki/ <i>Male</i>	30	22	31	42
Perempuan/ <i>Female</i>	33	28	41	47
Jumlah / <i>Total</i>	63	50	72	89
020. Magersari				
Laki-Laki/ <i>Male</i>	32	26	29	65
Perempuan/ <i>Female</i>	42	32	32	70
Jumlah / <i>Total</i>	74	58	61	135
76. Mojokerto				
Laki-Laki/ <i>Male</i>	62	48	60	107
Perempuan/ <i>Female</i>	75	60	73	117
Jumlah / <i>Total</i>	137	108	133	224

Sumber : Kantor Kementerian Agama Kota Mojokerto

Source : *Department of Religious Affairs of Mojokerto City*

4.4 KRIMINALITAS/CRIME

Tabel 4.4.1 Jumlah Kejahatan Yang Dilaporkan dan Diselesaikan Menurut Jenis Tindak Pidana, 2017
Table 4.4.1 Number of Reported and Solved Criminal Activity by Type of Crimes Committed, 2017

Jenis Tindak Pidana <i>Type of Crimes Committed</i>	Dilaporkan <i>Reported</i>	Diselesaikan <i>Solved</i>
(1)	(2)	(3)
01. Curanmor	38	12
02. Curas	8	3
03. Curat	52	18
04. Curbis	21	7
05. Curwatpon	-	-
06. UU Fidusia	8	8
07. UUKDRT	4	4
08. Keterangan Palsu	-	-
09. UU Korupsi	4	4
10. UU Ketenaga kerjaan	-	-
11. UUMigas	-	-
12. Pemalsuan Mata Uang Kertas	1	1
13. Pemalsuan Surat	1	1
14. Pemerasan	1	1
15. Pencabulan	1	1
16. Pencemaran Nama Baik	2	1
17. Pencurian Hewan	-	-

Lanjutan Tabel/ *Countinued Table* 4.4.1.

Jenis Tindak Pidana <i>Type of Crimes Committed</i>	Dilaporkan <i>Reported</i>	Diselesaikan <i>Solved</i>
(1)	(2)	(3)
18. Penganiayaan	27	26
19. Pengeroyokan	1	1
20. Penggelapan	7	6
21. Penggelapan dalam jabatan	6	6
22. Penghinaan	-	-
23. Penipuan	31	16
24. Penipuan atau Penggelapan	50	36
25. Perampasan hak atas tanah	1	1
26. Perbuatan tidak Menyenangkan	-	-
27. Percobaan Pencurian dengan Kekeras	1	1
28. Perjudian	23	23
29. Persetubuhan dibawah umur	1	1
30. Pertambangan Tanpa Ijin	1	1
31. Perzinahan	2	2
32. Sajam	1	1
33. UU Perlindungan Konsumen	1	1
34. UU Perlindungan Anak	1	1
Pelanggaran Ekonomi	-	-
Jumlah/Total	295	184

Sumber : Kepolisian Negara Republik Indonesia Resort Kota Mojokerto

Source : *State Police of Mojokerto City*

Tabel 4.4.2 Banyaknya Surat Tanda Nomor Kendaraan Yang Diterbitkan Menurut Jenis Kendaraan, 2006-2017
Table 4.4.2 Number of STNK Licences Issued By Type of Vehicle, 2006-2017

Tahun Year	Mobil Penumpang	Mobil Beban	Bis Umum	Sepeda Motor
(1)	(2)	(3)	(4)	(5)
2006	4 032	2 452	143	30 866
2007	4 461	2 714	166	37 531
2008	2 506	1 565	110	25 160
2009	3 260	1 048	203	28 295
2010	3 303	1 956	195	26 958
2011	4 052	1 462	118	22 660
2012	5 723	2 748	264	47 407
2013	6 761	3 063	305	54 416
2014	7 838	3 332	323	62 064
2015	8 765	3 555	338	68 020
2016	13 240	6 065	465	148 200
2017	13 295	5 543	461	133 380

Sumber : Kepolisian Negara Republik Indonesia Resort Kota Mojokerto
 Source : State Police of Mojokerto City

Tabel 4.4.3 Banyaknya Kecelakaan Lalu Lintas Tiap Bulan, 2017
Table Monthly Number of Traffic Accidents, 2017

Bulan/Month	Jumlah Kecelakaan Number of Accident	Korban Mati Dead	Luka Berat Seriously Injured	Luka Ringan Light Injured	
(1)	(2)	(3)	(4)	(5)	
01. Januari/January	27	6	-	29	
02. Februari/February	16	3	-	21	
03. Maret/March	16	4	-	15	
04. April/April	20	3	1	31	
05. Mei/May	27	8	1	25	
06. Juni/June	29	8	-	26	
07. Juli/July	40	2	-	65	
08. Agustus/August	34	2	1	36	
09. September/Septembe.	29	12	-	34	
10. Oktober/October	24	3	-	26	
11. November/November	27	4	-	31	
12. Desember/December	33	5	-	38	
Jumlah/Total	2017	322	60	3	377
	2016	271	51	12	294

Sumber : Kepolisian Negara Republik Indonesia Resort Kota Mojokerto
 Source : State Police of Mojokerto City

Tabel 4.4.4 Banyaknya Kecelakaan Lalu Lintas per Bulan Menurut Profesi Pelaku, 2017
Table Monthly Number of Traffic Accidents By Executor Status, 2017

Bulan/Month	Jumlah Kecelakaan Number of Accident	Profesi Pelaku / Executor Status					
		PNS	Pelajar Pupils	Swasta Private	Sopir Driver	Lain-lain Others	
(1)	(2)	(3)	(4)	(5)	(6)	(7)	
01. Januari/January	27	-	6	19	-	2	
02. Februari/February	16	1	3	10	-	2	
03. Maret/March	16	-	1	9	-	6	
04. April/April	20	-	2	13	-	5	
05. Mei/May	27	1	5	16	-	5	
06. Juni/June	29	1	6	18	-	4	
07. Juli/July	40	-	7	24	-	9	
08. Agustus/August	34	1	5	21	1	6	
09. September/Septemb	29	2	5	14	-	8	
10. Oktober/October	24	1	2	15	1	5	
11. November/Novembe	27	1	5	13	1	7	
12. Desember/Decembe	33	1	2	21	-	9	
Jumlah/Total	2017	322	9	49	193	3	68
	2016	271	7	50	160	-	54

Sumber : Kepolisian Negara Republik Indonesia Resort Kota Mojokerto
 Source : State Police of Mojokerto City

Tabel 4.4.5 Surat Ijin Mengemudi Yang Dikeluarkan Polisi Resort per Bulan Menurut Jenisnya, 2017
Table 4.4.5 Monthly Driving Licences From Resort Police By Type of Licenses, 2017

Bulan/Month	SIM A		SIM B	
	Umum General	Biasa Ordinary	Umum General	Biasa Ordinary
(1)	(2)	(3)	(4)	(5)
01. Januari/January	-	467	19	32
02. Februari/February	-	378	16	25
03. Maret/March	-	398	13	25
04. April/April	-	458	15	22
05. Mei/May	-	506	17	37
06. Juni/June	-	350	6	33
07. Juli/July	-	571	18	31
08. Agustus/August	-	464	18	35
09. September/Septen	-	455	16	31
10. Oktober/October	-	678	22	46
11. November/Novem	-	760	12	40
12. Desember/Deceml	-	728	15	32
Jumlah/Total	2017	- 6 213	187	389
	2016	1 7 070	267	378

Lanjutan Tabel/Continued Table 4.4.5

Bulan/Month	SIM B2		SIM C	SIM D	Jumlah	
	Umum	Biasa				
	General	Ordinary				
(1)	(6)	(7)	(8)	(9)	(10)	
01. Januari/January	30	2	1 208	1	1 759	
02. Februari/February	18	3	1 160	-	1 600	
03. Maret/March	27	11	1 446	-	1 920	
04. April/April	25	12	1 356	1	1 889	
05. Mei/May	20	2	1 526	-	2 108	
06. Juni/June	21	8	1 164	-	1 582	
07. Juli/July	22	8	1 765	1	2 416	
08. Agustus/August	23	6	1 607	-	2 153	
09. September/Septen	20	10	1 450	1	1 983	
10. Oktober/October	26	8	1 828	-	2 608	
11. November/Novem	14	15	2 248	-	3 089	
12. Desember/Deceml	21	8	1 962	2	2 768	
Jumlah/Total	2017	267	93	18 720	6	25 875
	2016	355	99	20 414	t/s	28 584

Sumber : Kepolisian Negara Republik Indonesia Resort Kota Mojokerto

Source : State Police of Mojokerto City

Tabel 4.4.6 Perkara Pidana Biasa yang Masuk dan yang Diputus oleh Pengadilan Negeri Mojokerto, 2017
Table 4.4.6 Criminal Cases Received and Sentenced by Court of First Instance, 2017

Bulan/Month	Sisa bulan lalu Remaining of previous year	Masuk bulan ini New cases	Diputus bulan ini Sentenced	Sisa bulan ini Remaining cases
(1)	(2)	(3)	(4)	(5)
01. Januari/January	78	61	53	87
02. Februari/February	87	42	41	89
03. Maret/March	89	48	39	95
04. April/April	95	52	62	86
05. Mei/May	86	76	43	121
06. Juni/June	121	34	54	100
07. Juli/July	100	45	46	98
08. Agustus/August	98	72	51	118
09. September/September	118	40	43	116
10. Oktober/October	116	40	75	84
11. November/November	84	66	40	108
12. Desember/December	108	18	38	85
Jumlah/Total	1 180	594	585	1 187

Sumber : Pengadilan Negeri Mojokerto
 Source : Court of First Instance, Mojokerto

Tabel 4.4.7 Perkara Pidana Pelanggaran Lalu Lintas yang Diputus oleh Pengadilan Negeri Mojokerto, 2017
Table 4.4.7 Offence Cases Received and Sentenced by Courts of First Instance and Month, 2017

Bulan/Month	Sisa bulan lalu <i>Remaining of previous year</i>	Masuk bulan ini <i>New cases</i>	Diputus bulan ini <i>Sentenced</i>	Sisa bulan ini <i>Remaining cases</i>
(1)	(2)	(3)	(4)	(5)
01. Januari/January	-	3 452	3 452	-
02. Februari/February	-	3 473	3 473	-
03. Maret/March	-	3 356	3 356	-
04. April/April	-	3 470	3 470	-
05. Mei/May	-	8 278	8 278	-
06. Juni/June	-	4 442	4 442	-
07. Juli/July	-	3 576	3 576	-
08. Agustus/August	-	7 188	7 188	-
09. September/September	-	4 621	4 621	-
10. Oktober/October	-	3 901	3 901	-
11. November/November	-	10 255	10 255	-
12. Desember/December	-	1 912	1 912	-
Jumlah/Total	-	57 924	57 924	-

Sumber : Pengadilan Negeri Mojokerto
 Source : Court of First Instance, Mojokerto

Tabel 4.4.8 Narapidana dan Tahanan Menurut Jenis Kelamin per Bulan, 2017
Table Number of Prisoners and Detainees by Sex and Month, 2017

Bulan/Month	Narapidana/Prisoners			Tahanan/Detainees		
	L	P	Total	L	P	Total
(1)	(2)	(3)	(4)	(5)	(6)	(7)
01. Januari/January	361	10	371	75	2	77
02. Februari/February	361	5	366	247	16	263
03. Maret/March	398	6	404	241	14	255
04. April/April	378	10	388	252	15	267
05. Mei/May	399	8	407	235	18	253
06. Juni/June	393	4	397	270	15	285
07. Juli/July	395	9	404	246	9	255
08. Agustus/August	394	10	404	265	11	276
09. September/September	381	12	393	273	11	284
10. Oktober/October	424	10	434	253	13	266
11. November/November	408	6	414	230	12	242
12. Desember/December	385	5	390	244	15	259
Jumlah/Total	4 677	95	4 772	2 831	151	2 982

Sumber : Lembaga Pemasyarakatan Mojokerto
 Source : Correctional Institutions of Mojokerto

Tabel 4.4.9 Narapidana dan Tahanan Menurut Jenis Kelamin dan Jenis Kejahatan, 2017
Table 4.4.9 Number of Prisoner and Detainees by Sex and Type of Crime Committed, 2017

Jenis Kejahatan <i>Type of crime comitted</i>	Narapidana/Prisoners			Tahanan/Detainees		
	L	P	Total	L	P	Total
(1)	(2)	(3)	(4)	(5)	(6)	(7)
01. Politik/ <i>Politic</i>	-	-	-	-	-	-
02. Terhadap Kepala Negara/ <i>Against the President</i>	-	-	-	-	-	-
03. Ketertiban Umum/ <i>Public Order</i>	86	26	112	122	-	122
04. Pembakaran/ <i>Arson</i>	-	-	-	-	-	-
05. Perampokan/ <i>Robbery</i>	-	-	-	-	-	-
06. Penyuapan/ <i>Bribery</i>	-	-	-	-	-	-
07. Pemalsuan Mata Uang/ <i>Money Counterfeiting</i>	12	-	12	14	-	14
08. Pemalsuan Surat dan Meterai/ <i>Document and Seal Counterfeiting</i>	21	-	21	9	-	9
09. Kesusilaan/ <i>Morally Offence</i>	32	-	32	35	-	35
10. Perjudian/ <i>Gambling</i>	43	2	45	27	-	27
11. Penculikan/ <i>Kidnapping</i>	-	-	-	-	-	-
12. Pembunuhan/ <i>Murder</i>	23	-	23	34	7	41
13. Penganiayaan/ <i>Oppression</i>	72	-	72	105	2	107
14. Perampokan/ <i>Robbery</i>	332	5	337	120	5	125
15. Pencurian/ <i>Theft</i>	1 607	29	1 636	608	34	642

Lanjutan Tabel/Continued Table 4.4.9

Jenis Kejahatan <i>Type of crime committed</i>	Narapidana/Prisoners			Tahanan/Detainees			
	L	P	Total	L	P	Total	
(1)	(2)	(3)	(4)	(5)	(6)	(7)	
16. Pemerasan/ <i>Blackmail</i>	26	-	26	21	-	21	
17. Penggelapan/ <i>Embezzlement</i>	37	5	42	39	8	47	
18. Penipuan/ <i>Swindle</i>	46	12	58	27	8	35	
19. Perusakan/ <i>Destruction</i>	5	1	6	3		3	
20. Dalam Jabatan/ <i>Crime Related to Job Position</i>	-	-	-	-	-	-	
21. Penadahan/ <i>Fence</i>	41	3	44	13	4	17	
22. Narkotik/ <i>Narcotic Crimes</i>	1 567	52	1 619	1 461	45	1 506	
23. Ekonomi/ <i>Economic Crimes</i>	-	-	-	-	-	-	
24. Pelanggaran/ <i>Violation</i>	-	-	-	-	-	-	
25. Subversi/ <i>Subversive</i>	-	-	-	-	-	-	
26. Penyelundupan/ <i>Smuggling</i>	-	-	-	-	-	-	
27. Senjata Tajam/ <i>Firearms</i>	15	-	15	18	-	18	
28. Korupsi/ <i>Corruption</i>	88	2	90	17	-	17	
29. Lalu Lintas/ <i>Traffic Accident</i>	24	3	27	11	2	13	
30. Lainnya/ <i>Others</i>	62	8	70	251	37	288	
Jumlah/Total	2017	4 139	148	4 287	2 935	152	3 087
	2016	3 392	119	3 511	2 622	131	2 753

Sumber : Lembaga Pemasyarakatan Mojokerto

Source : *Correctional Institutions of Mojokerto*

Tambahan Narapidana Berdasarkan Jenis Kelamin dan Lama Dipenjara, 2017
Tabel 4.4.10
Table Number of Prisoner by Sex and Punishment, 2017

Lama Dipenjara <i>Punishment</i>	2017		
	L	P	Total
(1)	(2)	(3)	(4)
01. Pidana Penjara	941	52	993
– Seumur Hidup	-	-	-
– Lebih 5 tahun	99	5	104
– 1 s/d 5 tahun	604	28	632
– Kurang dari 1 tahun	238	19	257
02. Pidana Kurungan	-	-	-
03. Pengganti Denda	-	-	-
Jumlah/Total	941	52	993

Sumber : Lembaga Pemasyarakatan Mojokerto

Source : *Correctional Institutions of Mojokerto*

Tabel 4.4.11 Banyaknya Penghuni Rumah Tahanan Negara Menurut Status Penghuni dan Jenis Kelamin, 2017
Table 4.4.11 Prisoner of Detainees Institution By Status of Inhabitant and Sex, 2017

Status Penghuni <i>Statue of Inhabitant</i>	2017		
	L	P	Total
(1)	(2)	(3)	(4)
01. Narapidana	568	33	601
- Pidana Mati	-	-	-
- Penjara Seumur Hidup	-	-	-
- Penjara Lebih 1 Tahun	321	10	331
- Penjara 3 Bulan s/d 1 Tahun	238	22	260
- Penjara s/d 3 Bulan	9	1	10
- Kurungan	-	-	-
- Penjara Lembaga Lain	-	-	-
02. Tahanan	314	18	332
- Tingkat Penyidikan	52	5	57
- Tingkat Penuntutan	65	4	69
- Tingkat Peradilan	151	6	157
- Tingkat Banding	33	1	34
- Tingkat Kasasi	13	2	15
03. Titipan	-	-	-
04. Residivis	-	-	-
Jumlah/Total	882	51	933

Sumber : Lembaga Pemasarakatan Mojokerto

Source : *Correctional Institutions of Mojokerto*

Tambahan Narapidana Anak-anak Umur 21 Tahun Kebawah Menurut Jenis Kejahatan, 2015-2017
Table 4.4.12 *Additional Prisoner Under 21 Years Old by Type of Crime Committed, 2015-2017*

Jenis Kejahatan <i>Type of crime comitted</i>	2015	2016	2017
(1)	(2)	(3)	(4)
01. Politik/ <i>Politic</i>	-	-	-
02. Terhadap Kepala Negara/ <i>Against the President</i>	-	-	-
03. Ketertiban Umum/ <i>Public Order</i>	7	6	8
04. Pembakaran/ <i>Arson</i>	-	-	-
05. Perampokan/ <i>Robbery</i>	-	-	4
06. Penyuaipan/ <i>Bribery</i>	-	-	-
07. Pemalsuan Mata Uang/ <i>Money Counterfeiting</i>	-	-	-
08. Pemalsuan Surat dan Meterai/ <i>Document and Seal Counterfeiting</i>	-	-	-
09. Kesusilaan/ <i>Morally Offence</i>	14	8	20
10. Perjudian/ <i>Gambling</i>	-	-	-
11. Penculikan/ <i>Kidnapping</i>	-	-	-
12. Pembunuhan/ <i>Murder</i>	-	-	-
13. Penganiayaan/ <i>Oppression</i>	4	12	24
14. Perampokan/ <i>Robbery</i>	-	-	-
15. Pencurian/ <i>Theft</i>	16	28	19

Lanjutan Tabel/Continued Table 4.4.12

Jenis Kejahatan <i>Type of crime comitted</i>	2015	2016	2017
(1)	(2)	(3)	(4)
16. Pemerasan/ <i>Blackmail</i>	-	-	5
17. Penggelapan/ <i>Embezzlement</i>	-	-	-
18. Penipuan/ <i>Swindle</i>	-	-	-
19. Perusakan/ <i>Destruction</i>	-	-	-
20. Dalam Jabatan/ <i>Crime Related to Job Position</i>	-	-	-
21. Penadahan/ <i>Fence</i>	-	-	-
22. Narkotik/ <i>Narcotic Crimes</i>	-	-	2
23. Ekonomi/ <i>Economic Crimes</i>	-	-	-
24. Pelanggaran/ <i>Violation</i>	-	-	-
25. Subversi/ <i>Subversive</i>	-	-	-
26. Penyelundupan/ <i>Smuggling</i>	-	-	-
27. Senjata Tajam/ <i>Firearms</i>	-	-	2
28. Korupsi/ <i>Corruption</i>	-	-	-
29. Lalu Lintas/ <i>Traffic Accident</i>	-	-	-
30. Lainnya/ <i>Others</i>	41	8	4
Jumlah/Total	82	62	88

Sumber : Lembaga Pemasyarakatan Mojokerto

Source : *Correctional Institutions of Mojokerto*

Tabel 4.4.13 **Perkara Perceraian yang Masuk dan yang Diputus oleh Pengadilan Agama Mojokerto, 2017**
Table 4.4.13 Civil Cases Received and Sentenced by Court of First Instance, 2017

Bulan/Month	Sisa bulan lalu Remaining of previous year	Masuk bulan ini New cases	Diputus bulan ini Sentenced	Sisa bulan ini Remaining cases
(1)	(2)	(3)	(4)	(5)
01. Januari/January	481	407	255	633
02. Februari/February	633	264	294	603
03. Maret/March	603	281	259	625
04. April/April	625	272	292	605
05. Mei/May	605	265	298	572
06. Juni/June	572	88	199	461
07. Juli/July	461	365	210	616
08. Agustus/August	616	321	331	606
09. September/September	606	297	283	620
10. Oktober/October	620	309	330	599
11. November/November	599	289	323	565
12. Desember/December	565	120	275	410
Jumlah/Total	6 986	3 278	3 349	6 915

Sumber : Pengadilan Agama Mojokerto
 Source : Religious Court of Mojokerto

Tabel 4.4.14 Banyaknya Perkara yang Masuk dan yang Diputuskan Menurut Jenis Perkara, 2017
Table 4.4.14 Number of Cases Received and Sentenced by Kind of Cases, 2017

Jenis Perkara <i>Type Case</i>	Sisa tahun lalu <i>Remaining of previous year</i>	Masuk bulan ini <i>New cases</i>	Diputus bulan ini <i>Sentenced</i>	Sisa tahun ini <i>Remaining cases</i>
(1)	(2)	(3)	(4)	(5)
01. Ijin Kawin	-	1	1	-
02. Dispensasi Kawin	-	143	143	-
03. Ijin Poligami	8	9	6	11
04. Cerai Gugat	156	2 030	1 925	261
05. Harta Bersama/Gono Gini	8	6	2	12
06. Pengesahan Nikah	5	26	26	5
07. Penggantian Wali (<i>Adlol</i>)	-	14	12	2
08. Ikrar Talak	203	876	780	299
09. Penguasaan Anak	6	4	4	6
10. Fasid/ <i>Pembatalan Nikah</i>	-	1	1	-
11. Perwalian	-	24	26	-
12. Asal Usul Anak	5	16	11	10
13. Penetapan Ahli Waris	6	18	12	12
14. Pengesahan Anak	2	11	10	3
15. Waris	6	12	2	16
16. Ekonomi Syari'ah	2	2	2	2
17. Lain-lain	3	85	83	5
Jumlah/Total	410	3 278	3 046	644

Sumber : Pengadilan Agama Mojokerto
Source : Religius Court of Mojokerto

4.5 KEMISKINAN/POVERTY

Tabel 4.5.1 Banyaknya Keluarga Pra Sejahtera dan Sejahtera Menurut Kecamatan, 2017
Table 4.5.1 Number of Prosperous Family by Districts, 2017

Keluarga Sejahtera <i>Prosperous Family</i>	Kecamatan/ <i>District</i>			
	Prajurit Kulon	Magersari	Kranggan	Total
(1)	(2)	(3)	(4)	(5)
01. Keluarga Pra Sejahtera <i>Less Prosperous Family</i>	1 371	1 161	867	3 399
02. Keluarga Sejahtera <i>Prosperous Family</i>	8 768	14 101	8 139	31 008
- Sejahtera I/ <i>Prosperous I</i>	4 143	4 165	2 598	10 906
- Sejahtera II/ <i>Prosperous II</i>	4 625	9 936	5 541	20 102
Jumlah/Total	10 139	15 262	9 006	34 407

Sumber : Kantor P3A dan Keluarga Berencana Kota Mojokerto

Source : P3A and Family Planning of Mojokerto City

Tabel 4.5.2 Banyaknya Penyandang Cacat Menurut Jenis Kecacatan dan Kecamatan, 2017
Table 4.5.2 Number of Handicaped Persons by Its Type and District/ Village, 2017

Jenis Kecacatan <i>Type of Handicaped</i>	Kecamatan/District			
	Prajurit Kulon	Magersari	Kranggan	Total
(1)	(2)	(3)	(4)	(5)
01. Cacat Tubuh <i>Physically Handicaped</i>	116	121	78	315
02. Tuna Netra <i>Blind</i>	22	25	11	58
03. Tuna Rungu dan Wicara <i>Deaf, Mute</i>	36	39	21	96
04. Cacat Mental <i>Mentally Disorder</i>	70	96	61	227

Sumber : Dinas Sosial Kota Mojokerto
 Source : *Social Services of Mojokerto City*

Tabel 4.5.3 Permasalahan Sosial Menurut Kecamatan, 2017
Table Number Of Social Matters by District, 2017

Jenis Kecacatan <i>Type of Handicaped</i>	Kecamatan/District			
	Prajurit Kulon	Magersari	Kranggan	Total
(1)	(2)	(3)	(4)	(5)
01. Anak Terlantar <i>Neglected Children</i>	25	73	22	120
02. Pengemis/Gelandangan <i>Loisterer Children</i>	53	6	2	61
03. Wanita Tuna Susila <i>Prostitute</i>	-	-	-	-
04. Korban Narkotika <i>Narcotics addict</i>	-	-	-	-
05. Anak Nakal <i>Mischiveous Children</i>	-	-	-	-
06. Mantan Napi <i>Ex Prisoners</i>	-	-	-	-
07. Penyandang Cacat Bukan Karena Penyakit / <i>Handicapped By Natural</i>	133	178	87	398
08. Penyandang Cacat Ex Penyakit Kronis / <i>Handicapped By Illness</i>	-	-	-	-
09. Korban Kekerasan <i>Victim of Violence</i>	-	1	1	2
10. Korban Bencana Alam <i>Victim of Disaster</i>	-	-	-	-

Lanjutan Tabel/Continued Table 4.5.3

Jenis Kecacatan <i>Type of Handicaped</i>	Kecamatan/District			
	Prajurit Kulon	Magersari	Kranggan	Total
(1)	(2)	(3)	(4)	(5)
11. Wanita Rawan Sosial Ekonomi / <i>Women which Powerless in Socio-Economic</i>	314	442	327	1 083
12. Keluarga Fakir Miskin <i>Indigent Family</i>	877	1 068	874	2 819
13. Keluarga Bermasalah Sos - Psikologis / <i>Family with Socio- Psychologic Problem</i>	-	4	-	4
14. Lanjut Usia Terlantar <i>Neglected Elderly</i>	507	569	370	1 446
15. Balita Terlantar <i>Neglected infant</i>	1	6	1	8
16. Anak Jalanan <i>Homeless Children</i>	5	1	-	6
17. Masyarakat di daerah Rawan Bencana / <i>People Living in Unsafe Disaster Area</i>	-	-	-	-
18. Keluarga Berumah Tak Layak Huni / <i>Properless Home</i>	-	-	-	-


Sumber : Dinas Sosial Kota Mojokerto

Source : Social Services of Mojokerto City

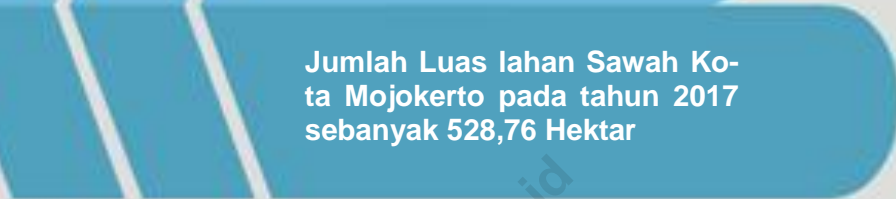
Tabel 4.5.4 Jumlah Panti dan Penghuni Panti Asuhan Menurut Jenis Kelamin, 2011-2017
Table 4.5.4 Number of Orphanage House and Guardian by Sex, 2011-2017

Tahun Year	Jumlah Panti Asuhan Number of Orphanage house	Penghuni/Orphanage		
		Laki-Laki Male	Perempuan Female	Jumlah Total
(1)	(2)	(3)	(4)	(5)
2011	25	245	215	460
2012	8	245	215	460
2013	8	245	215	460
2014	8	245	215	460
2015	8	245	215	460
2016	4	53	41	94
2017	5	104	66	170

Sumber : Dinas Sosial Kota Mojokerto
 Source : Social Services of Mojokerto City



Jumlah Luas Panen Padi Sawah dan Padi Ladang Kota Mojokerto pada tahun 2017 seluas 1.030,00 Hektar




Jumlah Luas lahan Sawah Kota Mojokerto pada tahun 2017 sebanyak 528,76 Hektar




Tahun 2017, produksi Padi di Kota Mojokerto sebanyak 6.969,20 Ton




Tahun 2017, produksi Mangga di Kota Mojokerto sebanyak 150 Kwintal



Jumlah Luas lahan perkebunan Tebu Kota Mojokerto pada tahun 2017 sebanyak 126 Hektar



Tahun 2017, produksi Tebu di Kota Mojokerto sebanyak 112.059 Kwintal



PENJELASAN TEKNIS

Lahan sawah adalah lahan pertanian yang berpetak-petak dan dibatasi oleh pematang (galangan), saluran untuk menahan/ menyalurkan air, yang biasanya ditanami padi sawah tanpa memandang dari mana diperoleh atau status lahan tersebut. Lahan yang dimaksud termasuk lahan yang terdaftar di Pajak Bumi Bangunan, luran Pembangunan Daerah, lahan bengkok, lahan serobotan, lahan rawa yang ditanami padi dan lahan bekas tanaman tahunan yang telah dijadikan sawah, baik yang ditanami padi, palawija atau tanaman semusim lainnya.

Tegal/Kebun adalah lahan pertanian bukan sawah (lahan kering) yang ditanami tanaman semusim atau tahunan dan terpisah dengan halaman sekitar rumah serta penggunaannya tidak berpindah pindah.

Ladang/Huma adalah lahan pertanian bukan sawah (lahan kering) yang biasanya ditanami tanaman semusim dan penggunaannya hanya semusim atau dua musim, kemudian akan ditinggalkan bila sudah tidak subur lagi (berpindah-pindah). Kemungkinan lahan ini beberapa tahun kemudian akan dikerjakan kembali jika sudah subur.

Lahan yang sementara tidak diusahakan adalah lahan yang biasanya diusahakan tetapi untuk sementara (lebih dari 1 (satu) tahun tetapi kurang dari atau sama dengan 2

TECHNICAL NOTES

Wetland is agricultural land that separated by small dykes to resist water, where the main crop is usually wetland paddy without considering where it is got from or the status of the land. It includes the land that is registered at land income tax office, regional development contribution, 'bengkok' land, illegal ownership, swamps for rice cultivation, and annual crop land mark that has been used as rice field, which are both planted with paddy, secondary crops or the other seasonal crops.

Dry field/Garden is an dryland (unirrigated land) which is planted with seasonal or annual crops and separately from the yard around the house without shifting

Unirrigated agricultural field /Shifting cultivation land is dryland (unirrigated land) that usually is cultivated for seasonal crops and utilized only for one or two seasons, then it will be left when it is not fertile (shifting). Maybe, this land will be used again in a few years if it has been fertile.

Temporarily unused land is land that is regularly used but temporarily (more than a year but less or equal than two years) is unused, it includes

(dua) tahun) tidak diusahakan, termasuk lahan sawah yang tidak diusahakan selama lebih dari 2 (dua) tahun.

Data pokok tanaman pangan yang dikumpulkan adalah luas panen dan produktivitas (hasil per hektar). Produksi tanaman pangan merupakan hasil perkalian antara luas panen dengan produktivitas. Pengumpulan data luas panen dilakukan setiap bulan dengan pendekatan area kecamatan di seluruh wilayah Indonesia. Pengumpulan data produktivitas dilakukan melalui pengukuran langsung pada plot ubinan berukuran 2½ m x 2½ m. Pengumpulan data produktivitas dilakukan setiap subround (empat bulanan) pada waktu panen petani.

Data produksi padi dan palawija yang disajikan adalah dalam kualitas: gabah disajikan dalam kualitas: gabah giling (padi), pipilan kering (jagung), biji kering (kedelai dan kacang tanah), dan umbi basah (ubi kayu dan ubi jalar).

Tanaman sayuran dan buah-buahan semusim

Tanaman sayuran semusim adalah tanaman sumber vitamin, garam mineral dan lain-lain yang dikonsumsi dari bagian tanaman yang berupa daun, bunga, buah, dan umbinya, yang berumur kurang dari satu tahun.

Tanaman buah-buahan semusim adalah tanaman sumber vitamin, garam mineral, dan lain-lain yang dikonsumsi dari bagian tanaman yang

wetland that is not cultivated more than two years.

The main food crops data collected consists of harvested area and productivity (yield per hectare). Food crops production is generated by harvested area multiplied by productivity. The harvested area data is collected every month using sub district area approach in all sub district in Indonesia. The productivity data collection is conducted by a direct measurement in 2½m x 2½m crop cutting plot. The productivity measurement is conducted in every subround (four monthly) at the time when farmers are harvesting their crops.

Production of paddy and secondary crops data are presented in the form of: dry unhusked rice (paddy), dry loose maize (maize), dry shells crops (soybeans and peanuts), and fresh roots (cassava and sweet potatoes).

Seasonal vegetable and fruit plants

Seasonal vegetable plants are plants which are the sources of vitamin, mineral salt, etc, consumed from the part of the plant in the form of leaf, flower, fruit, and root with the age of less than one year.

Seasonal fruit plants are plants which are the sources of vitamin, mineral salt, etc, consumed from the

berupa buah, berumur kurang dari satu tahun, tidak berbentuk pohon/rumpun tetapi menjalar dan berbatang lunak.

Tanaman buah-buahan dan sayuran tahunan

Tanaman buah-buahan tahunan adalah tanaman sumber vitamin, garam mineral, dan lain-lain yang dikonsumsi dari bagian tanaman yang berupa buah dan merupakan tanaman tahunan.

Tanaman sayuran tahunan adalah tanaman sumber vitamin, garam mineral, dan lain-lain yang dikonsumsi dari bagian tanaman yang berupa daun dan atau buah yang berumur lebih dari satu tahun.

Tanaman biofarmaka adalah tanaman yang bermanfaat untuk obat-obatan, kosmetik, dan kesehatan yang dikonsumsi atau digunakan dari bagian-bagian tanaman seperti daun, batang, buah, umbi (rimpang) ataupun akar.

Tanaman hias adalah tanaman yang mempunyai nilai keindahan baik bentuk, warna daun, tajuk maupun bunganya, sering digunakan untuk penghias pekarangan dan lain sebagainya.

Luas panen tanaman hortikultura adalah luas tanaman sayuran, buah-buahan, biofarmaka, dan tanaman hias yang diambil hasilnya/dipanen pada periode pelaporan.

part of the plant in the form of fruits. These plants are creeps with the age of less than one year.

Annual fruit and vegetable plants

Annual fruit plants are plants which are the sources of vitamin, contained mineral salt, etc, consumed from the part of plant in the form of fruit and more than one year of age.

Annual vegetable plants are plants which are the sources of vitamin, contained mineral salt, etc, consumed from the part of the plant in the form of vegetable and more than one year of age.

Medicinal plants are plants which are useful for medicine. It is consumed from part of the plant such as leaf, flower, fruit, tuber, and root.

Ornamental plants are plants which have a beauty value, either in shape, colour of leaf or crown of flower, and they are often used as a yard decorator.

Harvested area of horticulture is area which vegetable, fruit, medicinal and ornamental plant of crop harvested during the period of report.

Luas panen untuk tanaman sayuran adalah luas tanaman yang dipanen sekaligus/habis/dibongkar dan luas tanaman yang dipanen berkali-kali (lebih dari satu kali)/belum habis.

Tanaman yang dipanen sekaligus/habis/dibongkar adalah tanaman yang sehabis panen langsung dibongkar/dicabut, terdiri dari bawang merah, bawang putih, bawang daun, kentang, kol/kubis, kembang kol, petsai/sawi, wortel, lobak, dan kacang merah.

Tanaman yang dipanen berkali-kali (lebih dari satu kali)/belum habis adalah tanaman yang pemanenannya lebih dari satu kali dan biasanya dibongkar apabila panen terakhir sudah tidak memadai lagi, terdiri dari: kacang panjang, cabe besar, cabe rawit, jamur, tomat, terung, buncis, ketimun, labu siam, kangkung, bayam, melon, semangka, dan blewah.

Produksi hortikultura adalah hasil menurut bentuk produk dari setiap tanaman sayuran, buah-buahan, biofarmaka dan tanaman hias yang diambil berdasarkan luas yang dipanen/tanaman yang menghasilkan pada bulan/triwulan laporan.

Data perkebunan besar dikumpulkan oleh BPS setiap bulan secara lengkap (sensus bulanan) dengan sistem surat pos. Khusus untuk tanaman kelapa, cengkeh, dan kapok, datanya

Harvested area of vegetables is area of entirely plant harvested/demolished and plant harvested several times/undemolished.

Entirely plants harvested/demolished are plants usually harvested once and demolished to be substituted by other plants, consisting of: shallots, garlic, leeks, potato, cabbage, cauli flower, mustard green, carrots, chinese radish, and red kidney beans.

Plants harvested several times/undemolished are plants usually harvested more than once and demolished in the case that the last harvest was economically not profitable. They consist of : yard long beans, chili, small chili, mushroom, tomatoes, egg plant, frech beans, cucumber, pumpkin/chajota, swamp cabbage, spinach, melon, watermelon, and blewah .

Horticulture production is the standard production quantity form of vegetable, fruit, medicinal and ornamental plant based on harvested area/the number of production plants reported monthly/quarterly.

Data on estates are collected by the BPS every month on complete basis through a mailing system. Data on coconut, clove, and kapok, as well as on smallholder plantation, are acquired from the Directorate

diperoleh dari Direktorat Jenderal Perkebunan. Data perkebunan rakyat juga diperoleh dari Direktorat Jenderal Perkebunan.

Penghitungan luas tanaman perkebunan besar adalah pada keadaan akhir tahun dan tidak termasuk yang luasnya kurang dari 5 hektar.

Bentuk produksi perkebunan adalah; karet kering (karet), daun kering (teh dan tembakau), biji kering (kopi dan coklat), kulit kering (kayu manis dan kina), serat kering (rami), bunga kering (cengkeh), refined sugar (tebu dari perkebunan besar), gula mangkok (tebu dari perkebunan rakyat), ekuivalen kopra (kopra), biji dan bunga (pala) serta minyak daun (sereh).

Persediaan akhir tahun produksi perkebunan besar bukan merupakan cadangan penyangga (buffer stock).

Data Statistik Kehutanan sebagian besar merupakan data sekunder yang bersumber dari Kementerian Kehutanan.

Kawasan hutan adalah wilayah tertentu yang berupa hutan, yang ditunjuk dan atau ditetapkan oleh pemerintah untuk dipertahankan keberadaannya sebagai hutan tetap. Hal ini untuk menjamin kepastian hukum mengenai status kawasan hutan, letak batas dan luas suatu wilayah tertentu yang sudah ditunjuk menjadi kawasan hutan tetap.

General of Estates.

Planted areas of estates refer to condition at the end of the year, and exclude areas less than 5 hectares.

Production of estates crops are follows: dry rubber (rubber); dry leaves (tea and tobacco); dry beans (coffee and cocoa); dry bark (cassia vera and cinchona); dry fibre (rosella); dry flowers/buds (cloves); refined sugar (sugar cane from estate); cup sugar (sugar cane from smallholders); copra (copra); seeds and buds (nutmeg); and leaf oil (citronella).

The production availability of estates at the end of year is not the buffer stock.

Most of forestry statistics are secondary data obtained from the Ministry of Forestry.

Forest Area is a specific territory of forest ecosystem determined and or decided by the government as a permanent forest. Such decision is important to maintain the size of forest area and to ensure its legitimation and boundary demarcation of permanent forest.

Kawasan hutan Indonesia ditetapkan oleh Menteri Kehutanan dalam bentuk Surat Keputusan Menteri Kehutanan tentang Penunjukan Kawasan Hutan dan Perairan Provinsi. Penunjukan Kawasan Hutan ini disusun berdasarkan hasil pemaduserasian antara Rencana Tata Ruang Wilayah Provinsi (RTRWP) dengan Tata Guna Hutan Kesepakatan (TGHK).

Penunjukan kawasan hutan mencakup pula kawasan perairan yang menjadi bagian dari Kawasan Suaka Alam (KSA) dan Kawasan Pelestarian Alam (KPA).

Kawasan Suaka Alam (KSA) adalah kawasan dengan ciri khas tertentu, baik di darat maupun di perairan yang mempunyai fungsi pokok sebagai kawasan pengawetan keanekaragaman tumbuhan dan satwa serta ekosistemnya, yang juga berfungsi sebagai wilayah sistem penyangga kehidupan.

Kawasan Pelestarian Alam (KPA) adalah kawasan dengan ciri khas tertentu, baik di darat maupun di perairan yang mempunyai fungsi pokok perlindungan sistem penyangga kehidupan, pengawetan keanekaragaman jenis tumbuhan dan satwa, serta pemanfaatan secara lestari sumber daya alam hayati dan ekosistemnya.

Berdasarkan Undang-Undang No. 41 Tahun 1999 tentang Kehutanan, kawasan hutan dibagi ke dalam kelompok Hutan Konservasi, Hutan Lindung, dan Hutan Produksi.

Indonesian forest area is determined by the Minister of Forestry in the format of Ministerial Decree on the Designation of Provincial Forest Area and Inland Water, Coastal and Marine Ecosystem. The designation of Forest Area is formulated based on integrated and harmonized of Provincial Spatial Planning (RTRWP) and Forest Land Use by Concensus (TGHK).

The designation of forest area in some cases also cover inland water, coastal and marine ecosystem that may become part of Sanctuary Reserve Area (KSA) and Nature Conservation Area (KPA).

A Sanctuary Reserve Area is a specific terrestrial or aquatic area having specific criteria for preserving biodiversity plant and animal as well as ecosystem, which also serve as life support system.

A Nature Conservation area is a specific terrestrial or aquatic area whose main function is to serve life support system and preserve diversity of plant and animal species, as well as to provide a sustainable utilization of living resources and their ecosystems.

In accordance to the Act on Forestry No. 41/1999, forest area is categorized as Conservation Forest, Protection Forest and Production Forest.

Hutan Konservasi adalah kawasan hutan dengan ciri khas tertentu, yang mempunyai fungsi pokok pengawetan keanekaragaman tumbuhan dan satwa serta ekosistemnya.

Hutan Lindung adalah kawasan hutan yang mempunyai fungsi pokok sebagai perlindungan sistem penyangga kehidupan untuk mengatur tata air, mencegah banjir, mengendalikan erosi, mencegah intrusi air laut, dan memelihara kesuburan tanah.

Hutan Produksi adalah kawasan hutan yang mempunyai fungsi pokok memproduksi hasil hutan. Hutan produksi terdiri dari Hutan Produksi Tetap (HP), Hutan Produksi Terbatas (HPT), dan Hutan Produksi yang dapat dikonversi.

Hutan Konservasi terdiri dari:

Kawasan suaka alam berupa Cagar Alam (CA) dan Suaka Margasatwa (SM);

kawasan pelestarian alam berupa Taman Nasional (TN), Taman Hutan Raya (THR), dan Taman Wisata Alam (TWA);

Taman Buru (TB).

Taman Buru adalah kawasan hutan yang ditetapkan sebagai tempat wisata berburu.

Penetapan lahan kritis mengacu pada lahan yang telah sangat rusak karena kehilangan penutupan vegetasinya, sehingga kehilangan atau berkurang fungsinya sebagai penahan air,

Conservation Forest is a forest area having specific characteristic established for the purposes of conservation of animal and plant species as well as their ecosystem.

Protection Forest is a forest area designated to serve life support system, maintain hydrological system, prevent of flood, erosion control, seawater intrusion, and maintain soil fertility.

Production Forest is a forest area designated mainly to promote sustainable forest production. Production forest is classified as permanent production forest, limited production forest, and convertible production forest.

Conservation Forest is divided into:

Sanctuary Reserve area consists of Strict Nature Reserve and Wildlife Sanctuary.

Nature conservation area consists of National Park (TN), Grand Forest Park (THR), and Nature Recreation Park (TWA);

Game Hunting Park (TB)

Game Hunting Park is forest area devoted for game hunting recreation.

Critical land refers to a piece of land severely damaged due to lost of its vegetation cover so that its functions as water retention, erosion control,

pengendali erosi, siklus hara, pengatur iklim mikro, dan retensi karbon. Berdasarkan kondisi vegetasinya, kondisi lahan dapat diklasifikasikan sebagai: sangat kritis, kritis, agak kritis, potensial kritis, dan kondisi normal.

Reboisasi atau rehabilitasi hutan bertujuan untuk menghutankan kembali kawasan hutan yang kritis di wilayah daerah aliran sungai (DAS) yang dilaksanakan bersama masyarakat secara partisipatif.

Pemanfaatan hasil hutan kayu adalah segala bentuk usaha yang memanfaatkan dan mengusahakan hasil hutan kayu dengan tidak merusak lingkungan dan tidak mengurangi fungsi pokok hutan. Kegiatan ini hanya dapat dilaksanakan pada areal hutan yang memiliki potensi untuk dilakukan kegiatan pemanfaatan hasil hutan kayu dan dapat dilaksanakan setelah diperoleh izin usaha.

Izin Usaha Pemanfaatan Hasil Hutan Kayu (IUPHHK) pada hutan alam adalah izin untuk memanfaatkan hutan produksi yang kegiatannya terdiri dari pemanenan atau penebangan, penanaman, pemeliharaan, pengamanan, pengolahan, dan pemasaran hasil hutan kayu. IUPHHK dapat diberikan kepada perorangan, koperasi, badan usaha swasta, dan BUMN/BUMD.

Produksi hasil hutan utama yang dihasilkan dari hutan adalah kayu bulat. Produksi kayu bulat ini dihasilkan dari hutan alam melalui

nutrient cycling, micro climate regulator and carbon retention are completely depleted. Based upon its vegetation condition, the land could be classified as : very critical, critical, slight critical, potential critical, and normal condition.

Reforestation or forest rehabilitation is intended to rehabilitate the critical land inside forest area or watershed to improve their ecological and hydrological functions. The activities were conducted with active participation of local communities who live nearby the target area.

Commercial utilization of timber as forest product is activities to utilize timber without destructing the environment and undermining the main functions of the forest area. Those activities could only be executed in forest area with high commercial timber value with license.

The license to commercially utilize timber in natural forest is license to utilize production forest for which the activities consist of harvesting or felling, planting, tending, protecting, processing, and marketing. The license could be granted to individuals, cooperatives, private companies, state-owned enterprises/local government-owned enterprises.

The main product of commercial forest operation is log. The log is harvested from various sources such

kegiatan perusahaan Hak Pengusahaan Hutan (HPH/IUPHHK), kegiatan ijin pemanfaatan kayu (IPK) dalam rangka pembukaan wilayah hutan, pembangunan Hutan Tanaman Industri (HTI), serta kegiatan hutan rakyat.

Kayu Gergajian merupakan kayu hasil konversi kayu bulat dengan menggunakan mesin gergaji, mempunyai bentuk yang teratur dengan sisi-sisi sejajar dan sudut-sudutnya siku dengan ketebalan tidak lebih dari 6 cm dan kadar air tidak lebih dari 18 persen. Kayu gergajian yang diolah langsung dari kayu bulat, wajib didukung dengan dokumen yang sah.

Kayu Lapis adalah panel kayu yang tersusun dari lapisan veneer dibagian luarnya, sedangkan dibagian intinya (core) bisa berupa veneer atau material lain, diikat dengan lem kemudian di-press (ditekan) sedemikian rupa sehingga menjadi panel yang kuat. Termasuk dalam artian ini adalah kayu lapis yang dilapisi lagi dengan material lain.

Data populasi ternak bersumber dari Direktorat Jenderal Peternakan dan Kesehatan Hewan Kementerian Pertanian, sedangkan jumlah pemotongan ternak merupakan hasil Survei Laporan Pemotongan Ternak. Pengumpulan data pemotongan ternak dilakukan secara lengkap setiap triwulan di seluruh Rumah Potong Hewan (RPH) dan Tempat Pemotongan

as natural forest granted to concessionaires (IUPHHK/HPH), land clearing activities (IPK), industrial forest plantation (HTI) and community forest.

Sawn Timber Constitutes a sawmill product derived from logs as raw material. The product is characterized with regular forms having parallel sides at right angle to each other, thickness not more than 6 cm and moisture content not to exceed 18 percent. Sawn timber produced directly from logs must be certified by a legal document.

Plywood is wood panel consisting of layers pressed together in between veneers; the core may be veneer or some other material, bound together with glue and pressed tightly together to make a strong panel. Included to this definition is plywood covered with other materials.

Data of domestic livestock population are obtain from the Directorate General of Livestock and Animal Health Service, while data on the number of animals slaughtered are based on the quarterly survey conducted by BPS. This survey is a complete enumeration on all slaughterhouses and abattoirs in Indonesia.

Fishery Statistics are secondary data

Hewan (TPH) yang ada di Indonesia.

Data statistik perikanan merupakan data sekunder yang bersumber dari Direktorat Jenderal Perikanan Tangkap dan Direktorat Jenderal Budidaya. Statistik perikanan dibedakan atas data Perikanan Tangkap dan Perikanan Budidaya. Perikanan Tangkap diklasifikasikan atas penangkapan ikan di laut dan penangkapan ikan di perairan umum. Perikanan Budidaya diklasifikasikan atas jenis budidaya yaitu budidaya laut, tambak, kolam, karamba, jaring apung, dan sawah.

Rumah Tangga Perikanan Tangkap adalah rumah tangga yang melakukan kegiatan penangkapan ikan/binatang air lainnya/tanaman air dengan tujuan sebagian/seluruh hasilnya untuk dijual.

Rumah Tangga Perikanan Budidaya adalah rumah tangga yang melakukan kegiatan budidaya ikan/binatang air lainnya/tanaman air dengan tujuan sebagian/seluruh hasilnya untuk dijual.

obtained from the Directorate General of Capture Fisheries and Directorate General of Aquaculture. Fishery statistics are categorized into capture fisheries and aquaculture. Capture fisheries are further classified into marine capture fisheries and inland open water capture fisheries. Aquaculture are further classified into several types of culture: marine culture, brackish water pond, fresh water pond, cage, floating net, and fish breeding in paddy fields.

A capture fishery household is a household conducting activities in catching fishes/other aquatic animals/aquatic plants, for which the products are wholly or partly to be sold.

An aquaculture fishery household is a household conducting activities in culturing fishes/other aquatic animals/aquatic plants, for which the products are wholly or partly to be sold. different types of parameters.

ULASAN

PENGUNAAN LAHAN

Negara Indonesia terkenal dengan sebutan negara agraris, namun Kota Mojokerto dengan luas wilayah terkecil di Indonesia dan kepadatan penduduk yang tinggi menyebabkan terjadinya pergeseran lahan dari agraris menjadi non agraris. Sebagian besar dari lahan tersebut berasal dari

DESCRIPTION

LAND USE

Indonesia State famous with the title agricultural country, but Mojokerto City broadly smallest region in Indonesia and high density causes the happening of friction of farm from agrarian become non agrarian. Most of farm coming from agricultural land since 3 last year had shifted to be-

lahan pertanian yang sejak 3 tahun terakhir telah bergeser menjadi lahan perumahan maupun lahan perkantoran dan ruko-ruko. Tahun 2017, Tanah yang bukan sawah tersebut yaitu seluas 1.472,88 hektar, terdiri dari 1.234,84 hektar digunakan untuk bangunan perumahan, halaman dan pekarangan. Selebihnya adalah merupakan tegal, kebun, dan lainnya.

TANAMAN PANGAN

Sub sektor tanaman bahan makanan merupakan salah satu sub sektor pada sektor pertanian. Subsektor ini mencakup tanaman padi (padi sawah dan padi ladang), jagung, ubi kayu, kedelai dan lainnya. Dari tahun ke tahun produksi padi di Kota Mojokerto relatif kecil sekali, karena luas panen yang juga sangat minim. Menurunnya luas panen tanaman pangan bukan berarti produksinya juga mengalami penurunan, karena masih ada faktor lain yang mempengaruhi, misalnya produktifitas. Pada tahun 2017, produksi padi sebesar 6.969,20 ton dari luas panen seluas 1.030 hektar. Untuk banyaknya tanaman buah-buahan maupun total produksinya di Kota Mojokerto dari tahun ke tahun selalu mengalami penurunan kuantitas. Hal ini bisa dipahami karena keterbatasan lahan dan pergeseran status lahan dari lahan kering menjadi bangunan-bangunan perumahan dan perkantoran.

come area of housing and also area of white colars and shop houses. In 2017, Land which is not the rice field that is with a width of 1.472,88 hectares, consisted of 1.234,84 hectares applied for housing building, yard and lawn. Rest is non irrigated dry field, garden, and others.

FIELD CROP

Food-stuff crop sector sub is one of sector sub at agricultural sector. This Subsektor include paddy crop (lowland rice and upland rice), corn, cassava, soy and others. From year to year produce of grain in Mojokerto City infinitesimal relative, because crop wide which also hardly minimum. Lowering of field crop wide do not mean the production is also experiences degradation, because there are still influencing other factor, for example productivity. On 2017, production of grain are 6.969,20 tons from crop wide 1.030 hectares. For the many fruits crops and also production total in Mojokerto City from year to year always experiences degradation of amount. This thing can be comprehended by limitation of farm and friction of farm status from dry farming becomes housing buildings and white colars.

PLANTATION

PERKEBUNAN

Seperti yang terjadi pada tanaman bahan makanan, kasus pergeseran lahan yang mengakibatkan menurunnya bahkan menghilangkan sama sekali luas lahan maupun produksi tanaman bahan makanan, maka di Kota Mojokerto luas area maupun kuantitas produksi tanaman perkebunan mengalami penurunan secara drastis. Sejak tahun 2000, hampir seluruh jenis tanaman perkebunan mengalami penurunan jumlah baik dari sisi luas area maupun kuantitas produksi, untuk tanaman kelapa pada tahun 2017, di Kota Mojokerto hanya terdapat 44 Ha. Untuk tanaman tebu luas lahannya turun dibandingkan tahun sebelumnya yakni 126 hektar, namun jumlah produksinya pada tahun 2017 mengalami kenaikan dari tahun sebelumnya yaitu sebesar 112.059 kwintal.

PETERNAKAN

Populasi ternak besar maupun kecil di Kota Mojokerto yang terdiri dari sapi potong, kuda, kambing, domba, itik, dan ayam buras pada tahun 2017 berturut-turut sebesar 138, 8, 1.830, 1.200, 4.500 dan 13.500 ekor. Sedangkan produksi telur tahun 2017 sebesar 30.202 kg, yang terdiri dari telur ayam buras 7.742 kg, dan telur itik 32.290 kg. Pada tahun 2017 jumlah pemotongan sapi sebanyak 3.562 ekor, kambing 6.834 ekor dan domba sebanyak 6.725 ekor.

Like the one happened at food-stuff crop, friction case of farm resulting lowering of even eliminates at all farm wide and also produce of food-stuff crop, hence in Mojokerto City area wide and also amount produce of plantation crop experiences degradation drastically. Since 2000, almost all plantation crop type experiences degradation of number of either from areas and also amount produced, for coconut crop on 2017, in Mojokerto City only 44 hectares left. While for sugar cane area down with last year, 126 hectare but number of its productions on 2017 experiencing increase from last year to 112.059 quintals

BREEDING

In 2017, Population of small and also big livestock in Mojokerto City consisted of by cow, horse, goat, sheep, duck, and chicken successively 138, 8, 1.830, 1.200, 4.500 and 13.500. While producing egg on 2017 is 32.290 kgs, what consisted of chicken's egg buras is 7.742 kgs and duck egg is 32.290 kgs. On 2017 there are 3.562 of cow, 6.834 goat, and 6.725 sheep has been butchered.

FISHERY

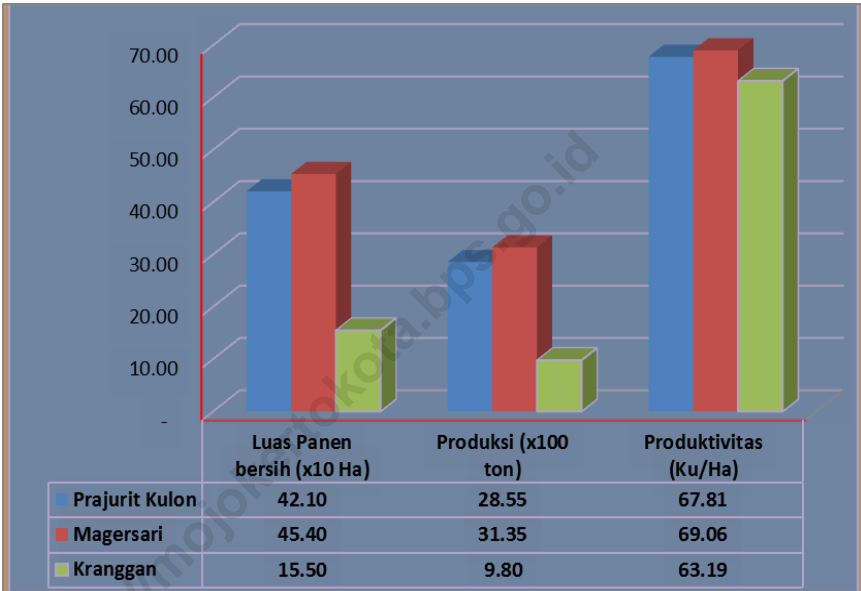
PERIKANAN

Data jumlah produksi ikan yang ada di wilayah Kota Mojokerto diperoleh dari Dinas Pertanian. Pada tahun 2017 produksi ikan darat sebanyak 245.012 kg.

Number of produce of the fishes in Mojokerto City region obtained from Dinas Pertanian Tanaman Pangan. On 2017 produce of land fish are 245.012 kgs.

<https://mojokertokota.bps.go.id>

Gambar 5.1 Luas Panen, Produksi Padi dan Produktivitas menurut Kecamatan, 2017
Picture 5.1 Harvested Area, Production of Paddy and Productivity by District, 2017

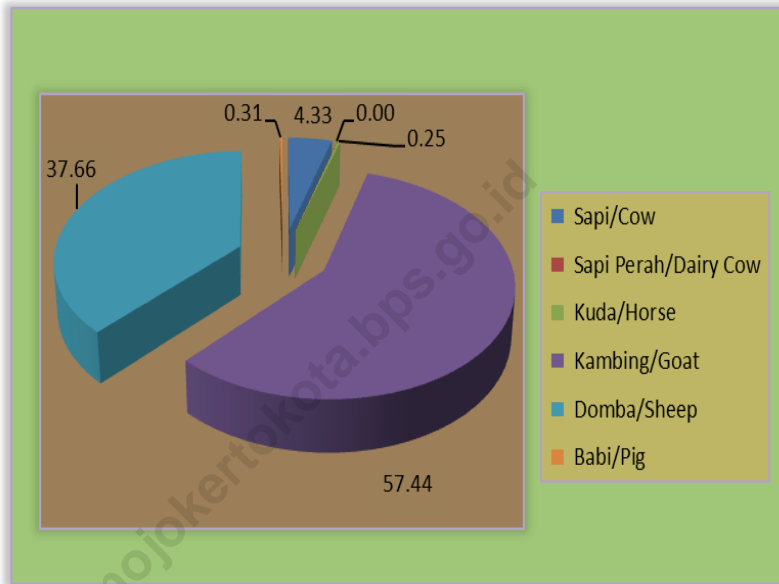


Catatan/Note : 1) Gabah Kering Giling / Dry Unhusked Rice

Sumber : Dinas pertanian melalui laporan statistik pertanian tanaman pangan, padi

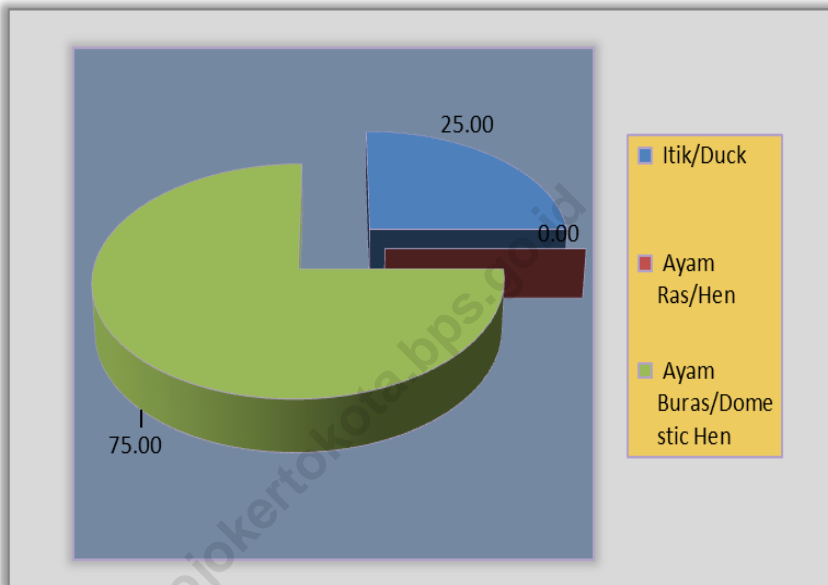
Source : Agriculture Departement through Statistic Report of Food Crops, paddy

Gambar 5.2 **Persentase Jumlah Ternak di Kota Mojokerto, 2017**
Picture 5.2 Percentage of Livestock in Mojokerto City, 2017



Sumber : Dinas Pertanian Kota Mojokerto
 Source : Agriculture Service of Mojokerto City

Gambar 5.3 Persentase Jumlah Unggas di Kota Mojokerto, 2017
Picture 5.3 Percentage of Poultry in Mojokerto City, 2017



Sumber : Dinas Pertanian Kota Mojokerto
Source : Agriculture Service of Mojokerto City

5.1 TANAMAN PANGAN/FOOD CROPS

Tabel 5.1.1 Luas Lahan Bukan Sawah per Kelurahan Menurut Penggunaannya (Ha), 2017
Table Un-Rice Field Areas by Villages and Utilization (Ha), 2017

Kecamatan <i>Subdistrict</i>	Pekarangan, bangunan, halaman <i>House compounds surrounding</i>	Tegal, Kebun, Ladang, Huma <i>Bareland</i>	Lahan tidak diusahakan <i>Temporarily Fallow land</i>	Lainnya <i>Others</i>	Jumlah <i>Total</i>
(1)	(2)	(3)	(4)	(5)	(6)
010. Prajurit Kulon	235.30	123.07	-	35.42	393.79
001. Surodinawan	91.03	33.24	-	4.69	128.96
004. Prajurit Kulon	46.97	8.45	-	3.27	58.69
005. Blooto	57.80	38.23	-	3.29	99.32
006. Mentikan	-	-	-	-	-
007. Kauman	-	-	-	-	-
008. Pulorejo	39.50	43.15	-	24.17	106.82
020. Magersari	364.47	0.15	-	27.54	392.16
002. Gunung Gedang	93.23	-	-	4.37	97.60
003. Kedundung	115.70	-	-	15.94	131.64
004. Balongsari	40.17	0.15	-	0.50	40.82
008. Gedongan	-	-	-	-	-
009. Magersari	-	-	-	-	-
010. Wates	115.37	-	-	6.73	122.10
021. Kranggan	635.07	0.20	-	51.66	686.93
001. Kranggan	79.80	-	-	6.32	86.12
002. Meri	519.42	0.20	-	41.57	561.19
003. Jagalan	-	-	-	-	-
004. Miji	35.85	-	-	3.77	39.62
005. Sentanan	-	-	-	-	-
006. Purwotengah	-	-	-	-	-
Mojokerto	1 234.84	123.42	-	114.62	1 472.88

Sumber : Dinas Pertanian Kota Mojokerto

Source : Agriculture Service of Mojokerto City

Tabel 5.1.2 Luas Lahan Sawah per Kelurahan Menurut Jenis Pengairan (Ha), 2017
Table Rice Field Areas by Districts/Villages and Irigation Types (Ha), 2017

Kecamatan <i>Subdistrict</i>	Luas lahan sawah/ <i>Areas</i>				Jumlah <i>Total</i>
	Teknis <i>Technical</i>	Setengah teknis <i>Semi</i>	Tadah hujan <i>Rainfed</i>	Lainnya <i>Others</i>	
(1)	(2)	(3)	(4)	(5)	(6)
010. Prajurit Kulon	176.09	-	-	-	176.09
001. Surodinawan	13.00	-	-	-	13.00
004. Prajurit Kulon	44.00	-	-	-	44.00
005. Blooto	107.00	-	-	-	107.00
006. Mentikan	-	-	-	-	-
007. Kauman	-	-	-	-	-
008. Pulorejo	12.09	-	-	-	12.09
020. Magersari	275.19	-	-	-	275.19
002. Gunung Gedangan	80.39	-	-	-	80.39
003. Kedundung	135.00	-	-	-	135.00
004. Balongsari	41.30	-	-	-	41.30
008. Gedongan	-	-	-	-	-
009. Magersari	-	-	-	-	-
010. Wates	18.50	-	-	-	18.50
021. Kranggan	77.48	-	-	-	77.48
001. Kranggan	7.48	-	-	-	7.48
002. Meri	70.00	-	-	-	70.00
003. Jagalan	-	-	-	-	-
004. Miji	-	-	-	-	-
005. Sentanan	-	-	-	-	-
006. Purwotengah	-	-	-	-	-
Mojokerto	528.76	-	-	-	528.76

Sumber : Dinas Pertanian Kota Mojokerto
 Source : Agriculture Service of Mojokerto City

Tabel 5.1.3 Luas Panen, Rata-rata Produksi dan Produksi Padi Sawah dan Ladang, 2017
Table 5.1.3 Harvested Area, Yield Rate and Production of Wetland and Dryland Paddy, 2017

Kecamatan <i>Subdistrict</i>	Luas Panen bersih <i>Net Harvested area(Ha)</i>	Rata-rata produksi <i>Yield rate(Ku/Ha)</i>	Produksi <i>Production (Ton)</i>
(1)	(2)	(3)	(4)
010. Prajurit Kulon	421.00	67.81	2 854.60
001. Surodinawan	39.00	70.00	273.00
004. Prajurit Kulon	132.00	63.00	831.60
005. Blooto	214.00	70.00	1 498.00
006. Mentikan	-	-	-
007. Kauman	-	-	-
008. Pulorejo	36.00	70.00	252.00
020. Magersari	454.00	69.06	3 135.10
002. Gunung Gedang	160.00	70.00	1 120.00
003. Kedundung	135.00	65.00	877.50
004. Balongsari	123.00	72.00	885.60
008. Gedongan	-	-	-
009. Magersari	-	-	-
010. Wates	36.00	70.00	252.00
021. Kranggan	155.00	63.19	979.50
001. Kranggan	15.00	65.00	97.50
002. Meri	140.00	63.00	882.00
003. Jagalan	-	-	-
004. Miji	-	-	-
005. Sentanan	-	-	-
006. Purwotengah	-	-	-
Mojokerto	1 030.00	67.66	6 969.20

Catatan/Note : 1) Gabah Kering Giling / Dry Unhusked Rice

Sumber : Dinas pertanian melalui laporan statistik pertanian tanaman pangan, padi

Source : Agriculture Departement through Statistic Report of Food Crops, paddy

Tabel 5.1.4 Luas Panen Tanaman Pangan Menurut Jenisnya (Ha), 2006-2017
Table 5.1.4 Harvested Area of Food Crops by Its Kinds (Ha), 2006-2017

Tahun Year	Padi Paddy	Ubi Kayu Cassava	Jagung Maize	kedelai Soya bean	Kacang Hijau Mungbean
(1)	(2)	(3)	(4)	(5)	(6)
2006	892.00	-	0.50	5.00	25.00
2007	844.00	-	2.00	-	25.00
2008	903.00	-	6.00	13.00	25.00
2009	1 097.00	-	4.50	118.00	64.00
2010	1 040.00	-	22.00	15.00	27.00
2011	1 006.00	-	15.00	145.00	30.00
2012	1 016.00	-	-	56.00	20.00
2013	1 229.00	-	-	86.00	22.00
2014	965.00	-	5.00	55.00	20.00
2015	917.00	-	5.00	52.00	21.00
2016	1 030.00	-	-	-	-
2017	945.00	-	4.00	26.00	41.00

Sumber : Dinas pertanian melalui laporan statistik pertanian tanaman pangan, palawija

Source : Agriculture Departement through Statistic Report of Food Crops, secondary crops

Tabel 5.1.5 **Produksi Tanaman Pangan Menurut Jenisnya (Ton), 2006-2017**
Table 5.1.5 Production of Food Crops by Its Kinds (Ton), 2006-2017

Tahun Year	Padi Paddy	Ubi Kayu Cassava	Jagung Maize	kedelai Soya bean	Kacang Hijau Mungbean
(1)	(2)	(3)	(4)	(5)	(6)
2006	5 003.00	-	-	4	95
2007	4 985.00	-	8	-	12
2008	6 089.00	-	20	65	10
2009	8 256.00	-	32	591	64
2010	7 043.00	-	154	30	27
2011	5 842.00	-	105	290	81
2012	6 398.00	-	-	269	80
2013	7 237.00	-	-	-	20
2014	t/s	t/s	t/s	t/s	t/s
2015	6 640.00	-	24	59	24
2016	6 969.20	-	-	-	-
2017	t/s	t/s	t/s	t/s	t/s

Sumber : Dinas pertanian melalui laporan statistik pertanian tanaman pangan, palawija
 Source : Agriculture Departement through Statistic Report of Food Crops, secondary crops

5.2 HORTIKULTURA/HORTICULTURE

Tabel 5.2.1 Banyaknya Tanaman Buah-buahan Menurut Jenisnya (Pohon), 2014-2017
Table Number of Fruits Plant by Its Kinds (Tree), 2014-2017

Jenis Tanaman Buah <i>Type of fruit plantation</i>	2014	2015	2016	2017
(1)	(2)	(3)	(4)	(5)
01. Alpukat/ <i>Avocado</i>	34	32	34	53
02. Belimbing/ <i>Starfruits</i>	5 575	4 457	4 980	3766
03. Duku/ <i>Duku</i>	-	-	-	0
04. Durian/ <i>Durian</i>	575	482	227	140
05. Jambu Air/ <i>Rose Apple</i>	525	416	1 375	535
06. Jambu Biji/ <i>Guava</i>	640	428	597	1268
07. Jeruk/ <i>Orange</i>	25	-	101	96
08. Mangga/ <i>Mango</i>	9 126	7 027	15 643	15670
09. Manggis/ <i>Mangosteen</i>	-	-	-	0
10. Nangka/ <i>Jackfruit</i>	145	24	467	467
11. Nanas/ <i>Pineapple</i>	-	-	-	0
12. Pepaya/ <i>Papaya</i>	450	12	1 262	1919
13. Pisang/ <i>Banana</i>	2 985	1 268	3 186	2748
14. Rambutan/ <i>Rambutan</i>	375	268	755	740
15. Salak/ <i>Salacia palm</i>	-	-	-	0
16. Sawo/ <i>Chiku</i>	7 609	6 824	7 060	5700
17. Sirsak/ <i>Soursop</i>	700	524	980	827
18. Sukun/ <i>Bread Tree</i>	350	265	300	250
19. Melinjo/ <i>Belinjo</i>	-	-	840	780
20. Petai/ <i>Petai</i>	90	13	342	190

Sumber : Dinas Pertanian Kota Mojokerto
 Source : Agriculture Service of Mojokerto City

Tabel 5.2.2 **Produksi Buah-buahan Menurut Jenisnya (Kw), 2014-2017**
Table Production of Fruits by Its Kinds (Kw), 2014-2017

Jenis Tanaman Buah <i>Type of fruit plantation</i>	2014	2015	2016	2017
(1)	(2)	(3)	(4)	(4)
01. Belimbing/ <i>Starfruits</i>	7	2	12	4
02. Mangga/ <i>Mango</i>	306	127	2 906	150
03. Nangka/ <i>Jackfruit</i>	8	2	36	9
04. Pisang/ <i>Banana</i>	22	18	17	19
05. Pepaya/ <i>Papaya</i>	25	14	20	10
06. Jeruk Siam/ <i>Orange</i>	-	-	-	-
07. Jeruk Lain/ <i>Others Orange</i>	-	-	-	-
08. Jambu Air/ <i>Rose Apple</i>	46	31	3	-
09. Jambu Biji/ <i>Guava</i>	12	9	2	-

Sumber : Dinas Pertanian Kota Mojokerto
Source : Agriculture Service of Mojokerto City

5.3 PERKEBUNAN/ESTATE CROPS

Tabel 5.3.1 **Luas Area Perkebunan Kelapa Menurut Kecamatan (Ha), 2006-2017**
Table 5.3.1 *Planted Areas of Coconut Estate by Districts (Ha), 2006-2017*

Tahun Year	Kecamatan/Subdistrict			Jumlah Total
	Prajurit Kulon	Magersari	Kranggan	
(1)	(2)	(3)	(4)	(5)
2006	30	30		60
2007	30	30		60
2008	30	30		60
2009	10	15		25
2010	20	30		50
2011	20	30		50
2012	20	30		50
2013	20	30		50
2014	20	30		50
2015	20	27		47
2016	18	26		44
2017	18	26	-	44

Sumber : Dinas pertanian Kota Mojokerto
 Source : Agriculture Departement of Mojokerto City

Tabel 5.3.2 Luas Areal Perkebunan Tebu Menurut Kecamatan (Ha), 2006-2017
Table 5.3.2 Planted Areas of Sugar Cane Estate by Districts (Ha), 2006-2017

Tahun Year	Kecamatan/Subdistrict			Jumlah Total
	Prajurit Kulon	Magersari	Kranggan	
(1)	(2)	(3)	(4)	(5)
2006	162	150		312
2007	171	150		321
2008	173	150		323
2009	230	93		323
2010	127	46		173
2011	134	58		192
2012	134	58		192
2013	134	58		192
2014	125	48		173
2015	125	48		173
2016	127	46		173
2017	126	-	-	126

Sumber : Dinas pertanian Kota Mojokerto

Source : Agriculture Departement of Mojokerto City

Tabel 5.3.3 **Produksi Perkebunan Tebu Menurut Kecamatan (Kw), 2006-2017**
Table Production of Sugar Cane Estate by Districts (Kw), 2006-2017

Tahun Year	Kecamatan/Subdistrict			Jumlah Total
	Prajurit Kulon	Magersari	Kranggan	
(1)	(2)	(3)	(4)	(5)
2006	19 440	19 200		38 640
2007	17 100	15 000		32 100
2008	155 700	142 500		298 200
2009	230 000	83 700		313 700
2010	120 650	43 700		164 350
2011	120 600	52 200		172 800
2012	118 054	51 098		169 152
2013	127 300	55 100		182 400
2014	118 750	45 600		164 350
2015	9 375	360		9 735
2016	10 934	3 328		14 262
2017	112 059	-	-	112 059

Sumber : Dinas pertanian Kota Mojokerto
 Source : Agriculture Departement of Mojokerto City

5.4 PETERNAKAN/LIVESTOCK

Tabel 5.4.1 Populasi Ternak dan Unggas Menurut Jenisnya, 2014-2017
Table 5.4.1 Population of Livestocks and Poultry by Livestock Type, 2014-2017

Jenis Ternak <i>Type of Livestock</i>	2014	2015	2016	2017
(1)	(2)	(3)	(4)	(5)
01. Sapi/Cow	154	127	145	138
02. Sapi Perah/Dairy Cow	-	-	-	-
03. Kuda/Horse	6	9	8	8
04. Kambing/Goat	1 081	1 380	1 660	1 830
05. Domba/Sheep	725	940	1 110	1 200
06. Babi/Pig	76	54	15	10
07. Itik/Duck	2 600	3 100	3 300	4 500
08. Ayam Ras/Hen	-	-	-	-
09. Ayam Buras/Domestic Hen	-	13 000	12 750	13 500

Sumber : Dinas Pertanian Kota Mojokerto

Source : Agriculture Service of Mojokerto City

Tabel 5.4.2 Banyaknya Ternak yang Dipotong Menurut Jenisnya per Bulan, 2017
Table 5.4.2 Number of Slaughtered Livestock by Type and Month, 2017

Bulan Month	Sapi Cow	Kambing Goat	Domba Sheep
(1)	(2)	(3)	(4)
1. Januari/January	320	586	570
2. Februari/February	289	576	550
3. Maret/March	342	590	545
4. April/April	338	594	540
5. Mei/May	308	575	585
6. Juni/June	290	582	575
7. Juli/July	305	580	560
8. Agustus/August	309	600	555
9. September/September	250	575	585
10. Oktober/October	287	354	540
11. November/November	259	602	550
12. Desember/December	265	620	570
Mojokerto	3 562	6 834	6 725

Sumber : Dinas Pertanian Kota Mojokerto
 Source : Agriculture Service of Mojokerto City

Tabel 5.4.3 **Produksi Telur Menurut Jenis Unggas (Kg), 2007-2017**
Table Eggs Production by Kinds of Poultry (Kg), 2007-2017

Tahun Year	Ayam Buras Domestic Hen	Ayam Ras Pedigree Hen	Itik Ducks	Jumlah Total
(1)	(2)	(3)	(4)	(5)
2007	6 953	-	15 249	22 202
2008	6 155	-	15 249	21 404
2009	5 995	384 000	15 294	405 289
2010	5 609	386 000	18 718	410 327
2011	6 045	390 000	2 176	398 221
2012	7 022	380 000	5 119	392 141
2013	6 241	390 000	4 001	400 242
2014	5 057	-	11 560	16 617
2015	7 455	396 000	18 110	421 565
2016	7 240	-	22 962	30 202
2017	7 742	-	32 290	40 032

Sumber : Dinas Pertanian Kota Mojokerto
 Source : Agriculture Service of Mojokerto City

5.5 PERIKANAN/FISHERY

Tabel 5.5.1 Luas Area Pemeliharaan Ikan Darat Menurut Kecamatan (Ha), 2006-2017
Table 5.5.1 Area of Inland Fishery by District (Ha), 2006-2017

Tahun Year	Kecamatan/District			Total
	Prajurit Kulon	Magersari	Kranggan	
(1)	(2)	(3)	(4)	(5)
2006	57.16	5.04		62.20
2007	57.16	5.04		62.20
2008	57.16	5.04		62.20
2009	57.16	5.04		62.20
2010	64.66	9.24		73.90
2011	70.90	10.30		81.20
2012	70.94	10.33		81.27
2013	26.51	12.30		38.81
2014	10.20	8.25		18.45
2015	10.20	8.25		18.45
2016	10.42	8.55		18.97
2017	10.42	8.55	-	18.97

Sumber : Dinas Pertanian Kota Mojokerto
 Source : Agriculture Service of Mojokerto City

Tabel 5.5.2 Luas Area Pemeliharaan Ikan Darat Menurut Tempat Usaha (Ha), 2006-2017
Table Area of Inland Fishery by Place (Ha), 2006-2017

Tahun Year	Waduk Water Reservoir	Perairan Umum Open Water	Kolam Fresh Water Pond	Karamba Cage	Jumlah Total
(1)	(2)	(3)	(4)	(5)	(6)
2006	1.10	55.00	6.10	-	62.20
2007	1.10	55.00	6.10	-	62.20
2008	1.10	55.00	6.10	-	62.20
2009	1.10	55.00	6.10	-	62.20
2010	1.10	55.00	17.80	-	73.90
2011	1.10	62.00	18.10	-	81.20
2012	1.10	62.00	18.17	-	81.27
2013	1.10	16.80	20.91	-	38.81
2014	-	16.00	18.40	-	34.40
2015	-	16.00	18.45	-	34.45
2016	-	16.00	18.97	-	34.97
2017	-	16.00	18.97	-	34.97

Sumber : Dinas Pertanian Kota Mojokerto
 Source : Agriculture Service of Mojokerto City

Tabel 5.5.3 **Produksi Ikan Darat Menurut Kecamatan (Kg), 2006-2017**
Table Production of Fish by District (Kg), 2006-2017

Tahun Year	Kecamatan/District			Jumlah Total
	Prajurit Kulon	Magersari	Kranggan	
(1)	(2)	(3)	(4)	(5)
2006	16 520	7 500		24 020
2007	17 700	8 900		26 600
2008	22 775	11 125		33 900
2009	23 489	11 645		35 134
2010	17 188	12 277		29 465
2011	14 079	17 368		31 447
2012	12 139	52 025		64 164
2013	97 783	84 633		182 416
2014	t/s	t/s		-
2015	96 120	91 283		187 403
2016	96 185	91 319		187 504
2017	124 939	120 073	-	245 012

Sumber : Dinas Pertanian Kota Mojokerto
 Source : Agriculture Service of Mojokerto City

Tabel 5.5.4 **Produksi Ikan Darat Menurut Jenisnya (Kg), 2014-2017**
Table Production of Fish by Kinds (Kg), 2014-2017

Tahun Year	Tahun/Year			
	2014	2015	2016	2017
(1)	(2)	(3)	(4)	(5)
1. Ikan Nila	t/s	18 305	17 466	22 181
2. Ikan Lele	t/s	129 573	130 653	178 599
3. Ikan Gurami	t/s	18 587	17 763	18 171
4. Lainnya/Others	t/s	20 936	21 622	26 061
Mojokerto	-	187 401	187 504	245 012

Sumber : Dinas Pertanian Kota Mojokerto
 Source : Agriculture Service of Mojokerto City

INDUSTRI DAN ENERGI

INDUSTRY AND ENERGY



Pelanggan Listrik 182.594




Pelanggan Air 4.947

Industri Mikro



8843

Industri Kecil



570

Industri Besar Sedang



48

PENJELASAN TEKNIS

Pengumpulan data industri besar dan sedang dilakukan melalui Survei Industri Besar dan Sedang yang dilaksanakan setiap tahun secara lengkap (sensus) sejak tahun 1975. Survei Industri Besar dan Sedang mencakup semua perusahaan industri yang mempunyai tenaga kerja 20 orang atau lebih dengan menggunakan kuesioner II A.

Klasifikasi industri yang digunakan dalam survei ini berdasar kepada Klasifikasi Baku Lapangan Usaha Indonesia (KBLI). KBLI adalah klasifikasi lapangan usaha yang berdasar kepada *International Standard Industrial Classification of All Economic Activities (ISIC) revisi 4* yang telah disesuaikan dengan kondisi Indonesia.

Industri manufaktur adalah suatu kegiatan ekonomi yang melakukan kegiatan mengubah suatu barang dasar secara mekanis, kimia, atau dengan tangan sehingga menjadi barang jadi/setengah jadi, dan atau barang yang kurang nilainya menjadi barang yang lebih tinggi nilainya, dan sifatnya lebih dekat kepada pemakai akhir. Termasuk dalam kegiatan ini adalah jasa industri dan pekerjaan perakitan.

Jasa industri adalah kegiatan industri yang melayani keperluan pihak lain. Pada kegiatan ini bahan baku disediakan oleh pihak lain sedangkan pihak pengolah hanya melakukan

TECHNICAL NOTES

Data collection of large and medium scale manufacturing is conducted through The Large and Medium Manufacturing Establishment Survey that has been done annually for all industries (census) since 1975. Large and Medium Manufacturing Establishment Survey covers all manufactures/industries with 20 workers or more by questionnaire II A.

The industrial classification adopted in this survey refers to the Klasifikasi Usaha Lapangan Usaha Indonesia (KBLI). KBLI is classification of economic activities based on the International Standard Industrial Classification of All Economic Activities (ISIC rev 4) that has been modified according to the local condition in Indonesia.

Manufacturing industry is defined as an economic activity processing basic goods mechanically, chemicals or manually into final or intermediate goods. It is also defined as processing of lower value goods into higher value goods as final or intermediate products. The activities also include services for manufacturing and assembling.

Services for manufacturing is defined as a manufacturing activity which serving other manufacturing establishments. In this case, raw

pengolahannya dengan mendapat imbalan sebagai balas jasa (upah maklon).

Perusahaan atau usaha industri adalah suatu unit (kesatuan) usaha yang melakukan kegiatan ekonomi, bertujuan menghasilkan barang atau jasa, terletak pada suatu bangunan atau lokasi tertentu, dan mempunyai catatan administrasi tersendiri mengenai produksi dan struktur biaya serta ada seorang atau lebih yang bertanggung jawab atas usaha tersebut.

Industri manufaktur dikelompokkan ke dalam 4 golongan berdasarkan banyaknya pekerja, yaitu: industri besar (100 orang pekerja atau lebih), industri sedang/menengah (20–99 orang pekerja), industri kecil (5–19 orang pekerja), dan industri mikro (1–4 orang pekerja).

Pelanggan adalah individu atau kelompok, baik rumah tangga, perusahaan atau institusi non profit yang membeli air bersih dari perusahaan air bersih.

Air disalurkan adalah volume air bersih dari perusahaan air bersih

materials are supplied by others while the workers are paid as a compensation for processing raw materials.

A manufacturing establishment is defined as a production unit engaged in economic activity, producing goods or services, located in a building or in a certain location, keeping a business record concerning the production and cost structure, and having a person or more that are responsible to those activities.

Manufacturing industries are categorized into four groups, based on the number of employees: large scale manufacturing (100 employees or more), medium scale manufacturing (20–99 employees), small scale manufacturing (5–19 employees), and micro industry (1–4 employees).

Customers are individuals or groups, whether household, company or non-profit institutions that buy water supply from water supply establishment.

Distributed water is the volume of water supply from water supply establishment.

ULASAN

DESCRIPTION

KEADAAN INDUSTRI

Sektor Industri kini menjadi sektor yang mendominasi perekonomian di Indonesia, tidak terkecuali di Kota Mojokerto. Bahkan sektor inipun telah banyak menyerap tenaga kerja. Industri di Kota Mojokerto terbagi menjadi Industri Besar/Sedang, Industri Kecil Formal, dan Industri Kecil Non Formal.

Pada tahun 2017 jumlah industri besar sebanyak 4 unit, industri sedang sebanyak 44 unit, industri kecil sejumlah 570 unit, dan industri mikro sejumlah 884 unit.

Jumlah tenaga kerja yang terserap di industri selama tahun 2016 sebanyak 11.398 orang, tahun 2017 jumlah tenaga kerja naik menjadi 11.407 orang.

Sedangkan nilai produksi tahun 2017 sebesar 2.321.807,84 juta rupiah dan nilai investasi yang terserap dari kegiatan tersebut adalah sebesar 264.135,90 juta rupiah. Penyerapan investasi ini harus menjadi perhatian pihak birokrat, mengingat masuknya investor asing ke Kota Mojokerto menjadi harapan pemerintah untuk dapat menggenjot pemasukan PAD.

INDUSTRIAL SITUATIONS

Industrial sector now becomes sector predominating economics in Indonesia, not except in Mojokerto City. Even this sector has many permeating labour. Industry in Mojokerto City divided to become Medium/Big Industry, Formal Small Industry, and Non Formal Small Industry.

In 2017 number of big industry 4 units, medium industry 44 units, small industry 570 units, and micro industry 884 units.

Number of absorbent labours in industry during the year 2016 is 11.398, on 2017 labour amounts increase to 11.407.

While production rate 2017 is 2.321.807,84 million absorbent rupiah and investment value from activity of is 264.135,90 million rupiah. Absorbition of this invesment must become attention the side of bu-reaucrat, remembers the entry of foreign investor to Mojokerto City becomes government hope to jacks up inclusion PAD to be able to.

LISTRIK DAN AIR MINUM

Salah satu cara untuk melihat kesejahteraan masyarakat adalah dengan melihat sampai seberapa jauh persentase masyarakat yang menggunakan air bersih. Ukuran tingkat kesejahteraan masyarakat tersebut dapat dicerminkan dari rata-rata konsumsi air bersih oleh masyarakat. Di kota Mojokerto pada tahun 2017 rata-rata konsumsi air bersih per pelanggan per tahun adalah 160,63 m³ atau mengalami penurunan sebesar 5,28 persen dari tahun sebelumnya, dimana pada tahun 2016 konsumsi air bersih per pelanggan per tahun adalah 169,60 m³.

Pelanggan PDAM di Kota Mojokerto pada tahun 2016 sebanyak 4.633 dan jumlah air bersih yang disalurkan pada pelanggan sebanyak 785.747 m³. Pada tahun 2017 jumlah pelanggan sebanyak 4.947 dan jumlah air bersih yang disalurkan pada pelanggan sebanyak 794.644 m³.

Sebagian besar kebutuhan listrik di Indonesia dipenuhi oleh PT. Perusahaan Listrik Negara (Persero). Sementara sebagian lagi masih disuplai oleh perusahaan-perusahaan non PLN. Sampai dengan tahun 2017, semua wilayah yang ada di Kota Mojokerto sudah tersentuh oleh jaringan PLN.

ELECTRICS AND DRINKING WATER

One way to see public prosperity is by seeing percentage of people of using clean water. Phase of public prosperity can be expressed from average of consumption clean water. In Mojokerto City on 2017 average of consumption of cleanness water per customer per year is 160,63 m³ or lower 5,28 percent than last year, where in 2015 cleanness water consumptions per customer per year is 169,60 m³.

Customer of PDAM in Mojokerto City On 2016 amount of customer are 4.633 and number of cleanness water channelled at customer is 785.747 m³. On 2017 amount of customer are 4.947 and number of cleanness water channelled at customer is 794.644 m³.

Most of electrical requirement in Indonesia fulfilled by PT. Electrical Company of State (Persero). While the other still being supplied by companys non PLN. Until 2017, all the regions in Mojokerto City have been touched by network PLN.

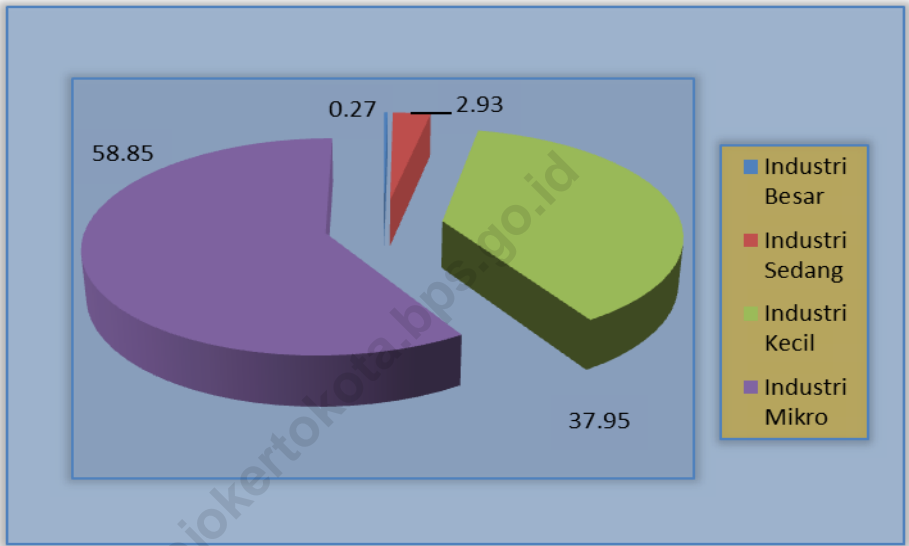
Secara operasional produksi listrik PLN yang dikonsumsi oleh penduduk Kota Mojokerto berasal dari Pembangkit Jawa Bali II, dimana kantor pembangkitnya berlokasi di Surabaya.

Jumlah pelanggan tahun 2017 sebanyak 182.594 pelanggan atau mengalami kenaikan sebesar 5,49 kali dibandingkan dengan tahun 2016 sebanyak 28.102 pelanggan. Dilihat dari daya terpasangnya, tahun 2016 sebesar 56.879 KVA dan tahun 2017 sebesar 514.548 KVA, hal ini berarti telah terjadi kenaikan kapasitas sebesar 8,04 kalinya.

Operationally produce of electric PLN which consumed by Mojokerto City come from generating Java Bali II, where its generating office located in Surabaya.

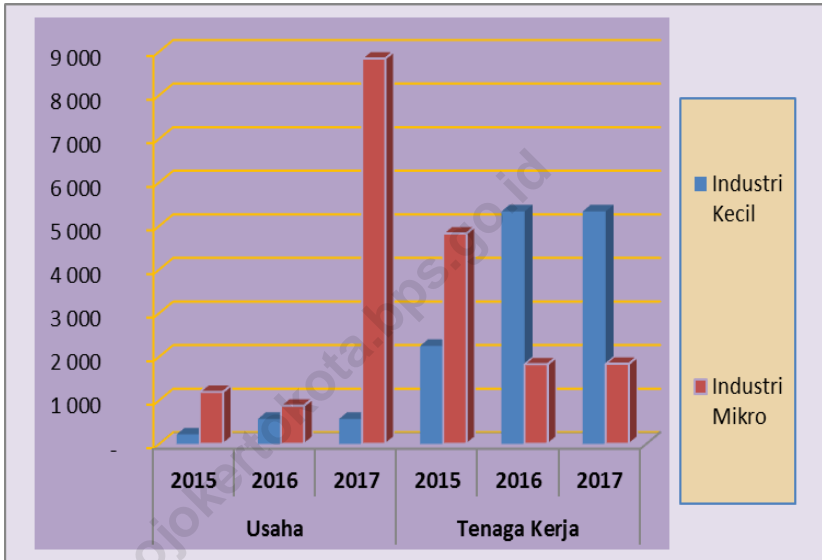
Amount of customer on 2017 are 182.594 customer or increase 5,49x compared to 2016 is 28.102 customer. Seen from its installed power, in 2016 is 56.879 KVA and 2017 is 514.548 KVA, which means already happened increase of capacities 8,04x.

Gambar 6.1 **Persentase Perusahaan Menurut Klasifikasi Industri di Kota Mojokerto, 2017**
Picture 6.1 Percentage of Companies by Industrial Classification in Mojokerto City, 2017



Sumber : Dinas Perindustrian dan Perdagangan Kota Mojokerto
Source : *Industri and Commerce of Mojokerto City*

Gambar 6.2 Perkembangan Usaha dan Tenaga Kerja Industri Mikro Kecil di Kota Mojokerto, 2015-2017
Picture 6.2 Business Development and Manpower of Micro Small Industry in Mojokerto City, 2015-2017



Sumber : Dinas Perindustrian dan Perdagangan Kota Mojokerto

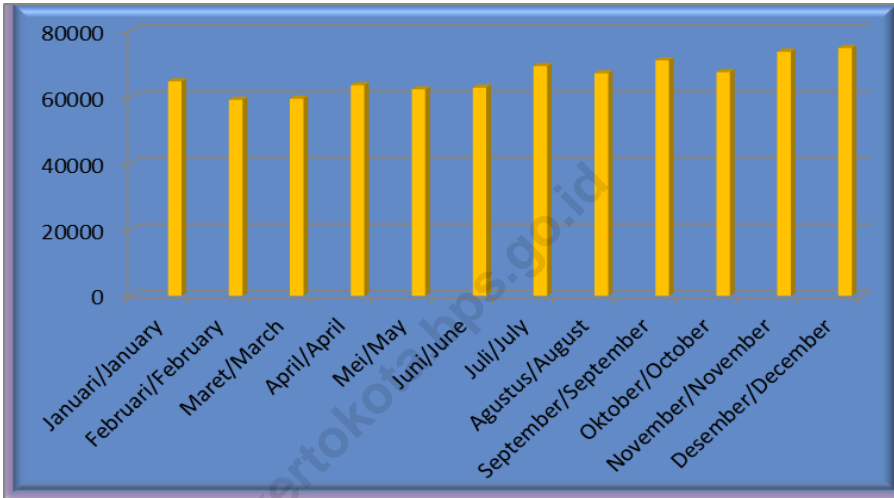
Source : *Industri and Commerce of Mojokerto City*

Jumlah air yang disalurkan ke pelanggan Menurut Bulan, 2017

Gambar
Table

6.3

Number of Clean water distributed to Customer by Month, 2017



Sumber: Perusahaan Daerah Air Minum Kota Mojokerto

Source: Local State Drinking Water Enterprise of Mojokerto City

6.1 INDUSTRI/INDUSTRY

Tabel 6.1.1 Jumlah Perusahaan, Tenaga Kerja, Nilai Produksi dan Nilai Investasi Menurut Klasifikasi Industri di Kota Mojokerto, 2017
Table 6.1.1 Number of Establishment, Employees, Production and Investment Value by Industrial Classification in Mojokerto City, 2017

Klasifikasi Industri <i>Industrial Classification</i>	Perusahaan <i>Establishments</i>	Tenaga Kerja <i>Employee</i>	Nilai Produksi (Juta) <i>Production Value</i>	Nilai Investasi (Juta) <i>Investment Value</i>
(1)	(2)	(3)	(4)	(5)
01. Industri Besar <i>Large Scale Industries</i>	4	3 267	1 843 250.48	213 460.82
02. Industri Sedang <i>Medium Scale Industries</i>	44	972	115 442.37	20 013.35
03. Industri Kecil <i>Small Scale Industries</i>	570	5 331	282 631.99	23 770.73
04. Industri Mikro <i>Micro Scale Industries</i>	884	1 837	80 511.39	6 863.27
Jumlah/Total	2017	1 502	11 407	2 321 836.23
	2016	1 497	11 398	2 321 778.03

Sumber : Dinas Perindustrian dan Perdagangan Kota Mojokerto

Source : *Industri and Commerce of Mojokerto City*

Tabel 6.1.2 Perkembangan Industri Besar dan Sedang, 2015-2017
Table Growth of Large and Medium Scale Industries , 2015-2017

Uraian <i>Description</i>	Tahun/Year		
	2015	2016	2017
(1)	(2)	(3)	(4)
01. Jumlah Unit Usaha (Unit) <i>Enterprises</i>	47	48	48
02. Jumlah Tenaga Kerja (Orang) <i>Man Power</i>	1 897	4 239	4 239
03. Jumlah Nilai Produksi (Juta Rp) <i>Total Output</i>	1 955 291.29	1 958 692.85	1 958 692.85
04. Jumlah Nilai Investasi (Juta Rp) <i>Investment Value</i>	74 361.35	233 474.17	233 474.17
05. Jumlah Nilai Ekspor (US \$) <i>Export Value</i>	-	250 455.57	250 455.57

Sumber : Dinas Perindustrian dan Perdagangan Kota Mojokerto

Source : *Industri and Commerce of Mojokerto City*

Tabel 6.1.3 **Perkembangan Industri Kecil, 2015-2017**
Table Growth of Small Industries , 2015-2017

Uraian <i>Description</i>	Tahun/ <i>Year</i>		
	2015	2016	2017
(1)	(2)	(3)	(4)
01. Jumlah Unit Usaha (Unit) <i>Enterprises</i>	216	570	570
02. Jumlah Tenaga Kerja (Orang) <i>Man Power</i>	2 248	5 331	5 331
03. Jumlah Nilai Produksi (Juta Rp) <i>Total Output</i>	9 983.20	282 631.99	282 631.99
04. Jumlah Nilai Investasi (Juta Rp) <i>Investment Value</i>	90 751.09	23 770.73	23 770.73
05. Jumlah Nilai Ekspor (US \$) <i>Export Value</i>	-	-	-

Sumber : Dinas Perindustrian dan Perdagangan Kota Mojokerto
 Source : *Industri and Commerce of Mojokerto City*

Tabel 6.1.4 **Perkembangan Industri Mikro, 2015-2017**
Table Growth of Micro Industries , 2015-2017

Uraian <i>Description</i>	Tahun/ <i>Year</i>		
	2015	2016	2017
(1)	(2)	(3)	(4)
01. Jumlah Unit Usaha (Unit) <i>Enterprises</i>	1 192	879	8 843
02. Jumlah Tenaga Kerja (Orang) <i>Man Power</i>	4 829	1 828	1 837
03. Jumlah Nilai Produksi (Juta Rp) <i>Total Output</i>	11 809.00	80 453.19	80 483.00
04. Jumlah Nilai Investasi (Juta Rp) <i>Investment Value</i>	247 939.00	6 833.27	6 891.00
05. Jumlah Nilai Ekspor (US \$) <i>Export Value</i>	-	-	-

Sumber : Dinas Perindustrian dan Perdagangan Kota Mojokerto
Source : Industri and Commerce of Mojokerto City

6.2 ENERGI/ENERGY

Tabel 6.2.1 Jumlah Pelanggan Listrik, Daya Terpasang dan Listrik terjual Menurut Golongan Tarif Kota Mojokerto, 2017
Table 6.2.1 Number of Consumers, Constructed Capacity and Sales of Electricity, 2017

Golongan Tarif <i>Fare Classification</i>	Pelanggan <i>Costumers</i>	Daya Terpasang <i>Contracted Capacity (KVA)</i>
(1)	(2)	(3)
1. Sosial/Social	S1	-
	S2	4 525
	S3	3
2. Rumah Tangga/Household	R1	167 211
	R2	980
	R3	95
3. Usaha, Multiguna dan Hotel	B1	6 496
	B2	1 399
	B3	8
	L	5
4. Industri/Industry	I1	51
	I2	212
	I3	63
	I4	3
5. Gedung, Kanor/Office	P1	360
	P2	-
6. Jalan/Street	P3	1 183
Jumlah/Total	182 594	514 548

Lanjutan Tabel/Continued Table 6.2.1

Golongan Tarif <i>Fare Classification</i>		Terjual/Sold (KWh)	Nilai Produksi <i>Production Value</i> (000)
(1)		(4)	(5)
1. Sosial/Social	S1	-	-
	S2	14 490 058	11 314 394
	S3	4 174 842	3 334 961
2. Rumah Tangga/Household	R1	233 184 145	195 056 686
	R2	4 944 831	7 260 902
	R3	997 056	1 463 029
3. Usaha, Multiguna dan Hotel	B1	13 557 145	13 129 485
	B2	34 358 476	50 441 483
	B3	9 744 402	11 288 560
	L	207 145	340 602
4. Industri/Industry	I1	354 913	392 991
	I2	30 627 236	31 412 565
	I3	443 861 377	469 012 869
	I4	376 459 800	409 245 845
5. Gedung, Kanor/Office	P1	6 177 082	8 721 719
	P2	-	-
6. Jalan/Street	P3	20 848 574	30 592 200
Jumlah/Total		1 193 987 082	1 243 008 291

Sumber : PT PLN Kota Mojokerto

Source : State Electricity Company of Mojokerto Branch

Tabel 6.2.2 Banyaknya Pelanggan Menurut Golongan Tarif, 2015-2017
Table 6.2.2 Number of Consumers by Fare Classification, 2015-2017

Golongan Tarif <i>Fare Classification</i>		Tahun/ <i>Year</i>		
		2015	2016	2017
(1)		(2)	(3)	(3)
1. Sosial/ <i>Social</i>	S1	-	-	-
	S2	774	677	4 525
	S3	-	-	3
2. Rumah Tangga/ <i>Household</i>	R1	28 184	24 717	167 211
	R2	373	212	980
	R3	40	33	95
3. Usaha, Multiguna dan Hotel	B1	2 284	1 479	6 496
	B2	479	402	1 399
	B3	5	5	8
	L	10	-	5
4. Industri/ <i>Industry</i>	I1	13	11	51
	I2	60	60	212
	I3	7	7	63
	I4	-	-	3
5. Gedung, Kanor/ <i>Office</i>	P1	131	128	360
	P2	-	-	-
6. Jalan/ <i>Street</i>	P3	353	371	1 183
Jumlah/<i>Total</i>		32 713	28 102	182 594

Sumber : PT PLN Kota Mojokerto

Source : State Electricity Company of Mojokerto Branch

Tabel 6.2.3 Banyaknya Daya Terpasang (kVA) Menurut Golongan Tarif, 2015-2017
Table 6.2.3 Number of Constructed Capacity by Fare Classification, 2015-2017

Golongan Tarif Fare Classification		Tahun/Year		
		2015	2016	2017
(1)		(2)	(3)	(3)
1. Sosial/Social	S1	-	-	-
	S2	4 013	3 884	10 255
	S3	-	-	2 775
2. Rumah Tangga/Household	R1	23 118	19 638	127 834
	R2	1 520	849	4 032
	R3	432	346	1 088
3. Usaha, Multiguna dan Hotel	B1	4 113	2 725	11 306
	B2	9 432	8 812	27 006
	B3	2 035	6 020	7 820
	L	77	-	28
4. Industri/Industry	I1	4 189	95	467
	I2	4 833	4 938	19 963
	I3	6 095	6 095	161 400
	I4	-	-	130 000
5. Gedung, Kanor/Office	P1	1 747	2 011	4 438
	P2	-	-	-
6. Jalan/Street	P3	1 388	1 466	6 136
Mojokerto		62 992	56 879	514 548

Sumber : PTPLN Kota Mojokerto

Source : State Electricity Company of Mojokerto Branch

Tabel 6.2.4 **Banyaknya Konsumsi Energi Listrik Menurut Golongan Tarif, 2017**
Table 6.2.4 Number of Electricity Consumption by Fare Classification, 2017

Golongan Tarif <i>Fare Classification</i>		Konsumsi Energi Listrik <i>Electricity Consumption</i>
(1)		(2)
1. Sosial/Social	S1	-
	S2	14 940 058
	S3	4 174 842
2. Rumah Tangga/Household	R1	233 184 145
	R2	4 944 831
	R3	997 056
3. Usaha, Multiguna dan Hotel	B1	13 557 145
	B2	34 358 476
	B3	9 744 402
	L	207 145
4. Industri/Industry	I1	354 913
	I2	30 627 236
	I3	443 861 377
	I4	376 459 800
5. Gedung, Kanor/Office	P1	6 177 082
	P2	-
6. Jalan/Street	P3	20 848 574
Mojokerto		1 194 437 082

Sumber : PT PLN Kota Mojokerto

Source : State Electricity Company of Mojokerto Branch

Catatan/Note : S4 DAN SS4 tergabung dalam S3

U1 menjadi B1; U2+H1+H2 menjadi B2; U3 + H3 menjadi B3; U4 ke

G1 menjadi P1; G2 menjadi P2; J menjadi P3

Tabel 6.2.5 Jumlah Nilai Produksi Listrik Menurut Golongan Tarif (Rp.000,-), 2017
Table 6.2.5 Number of Electricity Production Value by Fare Classification, 2017

Golongan Tarif <i>Fare Classification</i>	Nilai Produksi Listrik	
(1)	(2)	
1. Sosial/Social	S1	-
	S2	11 314 394
	S3	3 334 961
2. Rumah Tangga/Household	R1	195 056 686
	R2	7 260 902
	R3	1 463 029
3. Usaha, Multiguna dan Hotel	B1	13 129 485
	B2	50 441 483
	B3	11 288 560
	L	340 602
4. Industri/Industry	I1	392 991
	I2	31 412 565
	I3	469 012 869
	I4	409 245 845
5. Gedung, Kanor/Office	P1	8 721 719
	P2	-
6. Jalan/Street	P3	30 592 200
Mojokerto	1 243 008 291	

Sumber : PT PLN Kota Mojokerto

Source : State Electricity Company of Mojokerto Branch

Tabel 6.2.6 Jumlah Pelanggan, Air yang Disalurkan dan Nilai Produksi Menurut Jenis Pelanggan di Kota Mojokerto, 2017
Table 6.2.6 Number of Customer, Distributed Clean Water and Production Value by Type of Customers in Mojokerto City, 2017

Golongan Tarif <i>Fare Classification</i>	Pelanggan <i>Customers</i>	Air Disalurkan <i>Distributed Water (m³)</i>	Nilai/Value <i>(rupiah)</i>
(1)	(2)	(3)	(4)
1. Sosial Umum	4	2 110	2 250 925
2. Sosial Khusus	9	1 608	2 175 935
3. Rumah Tangga A	3 540	679 634	1 341 445 355
4. Rumah Tangga B	1 222	66 951	204 970 310
5. Rumah Tangga C	-	-	-
6. Rumah Tangga D	-	-	-
7. Instansi Pemerintah	41	19 139	89 865 240
8. Niaga Kecil	105	16 646	118 541 225
9. Niaga Besar	23	6 804	64 574 110
10. Industri Kecil	-	-	-
11. Industri Besar	2	911	8 304 520
12. Pelabuhan/Dermaga Sungai	-	-	-
13. Tangki dan lain sbg	1	841	39 050 000
Jumlah/Total	4 947	794 644	1 871 177 620

Sumber : Perusahaan Daerah Air Minum Kota Mojokerto
 Source : *Local State Drinking Water Enterprise of Mojokerto*

Tabel 6.2.7 Jumlah Pelanggan, Air yang Disalurkan dan Nilai Produksi Menurut Bulan, 2017
Table Number of Customer and Distributed Clean Water by Month, 2017

Bulan Month	Pelanggan Customer s	Air Disalurkan Distributed Water (m ³)	Nilai/Value (000 rupiah)
(1)	(2)	(3)	(4)
1. Januari/January	4 644	64 637	144 767.25
2. Februari/February	4 667	59 083	131 415.44
3. Maret/March	4 845	59 421	130 398.78
4. April/April	4 837	63 495	142 978.72
5. Mei/May	4 910	62 213	141 817.37
6. Juni/June	4 911	62 783	139 352.73
7. Juli/July	4 919	69 255	158 101.85
8. Agustus/August	4 929	67 065	158 990.80
9. September/September	4 937	71 000	174 704.77
10. Oktober/October	4 963	67 406	166 620.62
11. November/November	4 959	73 564	188 483.62
12. Desember/December	4 947	74 722	193 545.69

Sumber: Perusahaan Daerah Air Minum Kota Mojokerto

Source: Local State Drinkina Water Enterprise of Moioikerto Citv

PERDAGANGAN *TRADE*

7

7

Jumlah Pasar di
Kota Mojokerto

Jumlah Pedagang Pasar
di Kota Mojokerto

3.145

348

Jumlah Perusahaan
Berbadan Hukum di
Kota Mojokerto

PENJELASAN TEKNIS

Sistem pencatatan Statistik Ekspor dan Impor adalah “General Trade” dengan wilayah pencatatan meliputi seluruh wilayah kepabeanan Indonesia.

Pengesahan dokumen kepabeanan ekspor dan impor dilakukan oleh Bea dan Cukai berdasarkan Persetujuan Muat/Bongkar Barang.

Data ekspor berasal dari dokumen kepabeanan BC 3.0 atau yang disebut dokumen Pemberitahuan Ekspor Barang (PEB) yang diisi oleh eksportir.

Data impor berasal dari dokumen kepabeanan BC 2.0 atau yang disebut dokumen Pemberitahuan Impor Barang (PIB), Pemberitahuan Impor Barang Khusus (PIBK), Pemberitahuan Pabean Free Trade Zone (PPFTZ) dan dokumen kepabeanan BC 2.3 yang mencatat impor barang dari Luar Negeri ke Kawasan Berikat.

TECHNICAL NOTES

The recording of export and import statistics is based on General Trade System covering all Indonesian customs areas.

The legalization of customs export and import documents is conducted by the Customs and Excise Office.

The export data are compiled based on customs export documents BC 3.0 or known as Export Declarations (PEB), filled by exporters.

The import data are compiled based on customs import documents BC 2.0 or known as Import Declarations Form (PIB), Import Declarations Form for Special Commodity (PIBK), Customs Declaration Form for Free Trade Zone (PPFTZ), and customs import documents BC 2.3 which records import goods from foreign country to Bounded Zones Area.

Barang-barang yang dikirim ke luar negeri untuk diolah dicatat sebagai ekspor, sedangkan hasil olahan yang dikembalikan ke Indonesia dicatat sebagai impor.

Barang-barang luar negeri yang diolah di dalam negeri dicatat sebagai barang impor meskipun barang olahan tersebut akan kembali ke luar negeri.

Barang-barang yang tidak dicakup dalam pencatatan:

Pakaian dan barang-barang perhiasan penumpang.

Barang-barang bawaan penumpang dari/ke luar negeri untuk dipakai sendiri, kecuali lemari es, pesawat televisi, dan sebagainya.

Barang-barang untuk keperluan perwakilan kedutaan suatu negara.

Barang-barang ekspedisi dan ekshibisi atau pameran.

Barang-barang untuk militer yang diimpor langsung oleh angkatan bersenjata

Pembungkus/peti kemas untuk diisi kembali.

Uang dan surat-surat berharga.

Barang-barang contoh

Goods sent abroad for processing purposes are recorded as export while its product sent to Indonesia are recorded as import.

Foreign goods processed in Indonesia are still recorded as imports although the products will be sent to abroad.

The following goods are not included in the statistics:

Clothings and passengers' jewelry.

Luggage of passengers for own use, except refrigerators, television sets, etc.

Goods imported/exported for the use of foreign representative countries/embassies.

Goods for expeditions, and shows or exhibitions.

Military goods directly imported by the Armed Forces.

Packings/containers to be refilled.

Bank notes and securities

Sample goods

Sistem pengolahan dokumen impor/ekspor Indonesia adalah sistem "Carry Over" yaitu dokumen ditunggu selama satu bulan, setelah bulan berjalan, sedangkan dokumen-dokumen yang terlambat akan diolah pada bulan berikutnya. Dengan demikian dokumen bulan-bulan sebelumnya yang terlambat diterima dan masuk pada bulan berjalan, diperlakukan sebagai dokumen bulan pengolahan.

Pelabuhan Muat adalah pelabuhan darimana barang diangkut ke luar negeri atau diekspor

Negara tujuan adalah negara tujuan akhir yang diketahui untuk barang ekspor yang dikirim ke luar negeri

Jenis komoditi adalah barang ekspor yang dicatat sesuai kode *Harmonized System* (HS)

The carry-over system is used in processing Indonesian export and import documents. Documents are processed one month after the current month, while those received later will be processed for the succeeding month. This means previous documents received in the current month will be treated as processed documents.

***Port of loading** is port where the goods are transported out of the country or exported.*

***Country of destination** is country that is known to export goods sent abroad.*

***Type commodity** is exported goods recorded based on *Harmonized System* (HS) code.*

ULASAN**PERSEDIAAN BERAS**

Persediaan, pengeluaran dan pengadaan beras di kota Mojokerto selama tahun 2017 yang dipantau oleh Sub Dolog Wilayah II Surabaya Selatan disajikan dalam data. Dari data tersebut dapat diamati persediaan dan pengeluaran beras setiap bulan sepanjang tahun dan terlihat persediaan beras setiap bulan selalu lebih besar dibandingkan pengeluarannya.

Pada awal tahun 2017 persediaan beras adalah sebesar 26.285.612 kg, kemudian pada bulan selanjutnya persediaan beras bersifat fluktuatif yakni pada kisaran 12 juta hingga 37 juta kg. Persediaan beras awal bulan yang paling rendah selama tahun 2017 terjadi pada bulan Desember.

Selama tahun 2017 persediaan awal beras memang berfluktuatif, namun secara umum persediaan beras di Kota Mojokerto masih cukup melimpah. Sehingga harga beras di Kota Mojokerto selama tahun 2017 relatif stabil.

Sedangkan pengeluaran beras pada tahun 2017 lebih kecil dibandingkan persediaan yang ada (33,58 persen dari stok yang ada) yaitu sebesar 100.728.686 kg dari jumlah

DESCRIPTION**RICE SUPPLY**

Stock, expenditure and levying of rice in Mojokerto City during the year 2017 watched by Sub Dolog Area II Surabaya Selatan presented in data. From the data can be observed stock and expenditure of rice each month during the year. From data seen supply of rice each month always bigger compared to its expenditure.

On first 2017 supplies of rice is 26.285.612 kg, then during 2017 rice stock every month has fluctuation on range 12 million until 37 million kilos. Minimum rice stock during 2017 occurred on December.

During in 2017 beginning rice stock trully fluctuative, but generally, stock of rice in Mojokerto City still enough. So the price of rice in Mojokerto City during 2017 still stable.

While expenditure of rice on 2017 smaller than stock (33,58 percentage of stock) which is 100.728.686 kg from 299.978.100 kg. On 2016 ex-

stok sebanyak 299.978.100 kg. Tahun 2016 pengeluaran beras sebanyak 148.007.597 kg dari total persediaan 333.235.686 kg (44,41 persen), sehingga stok beras dari tahun 2017 masih cukup banyak.

PERDAGANGAN

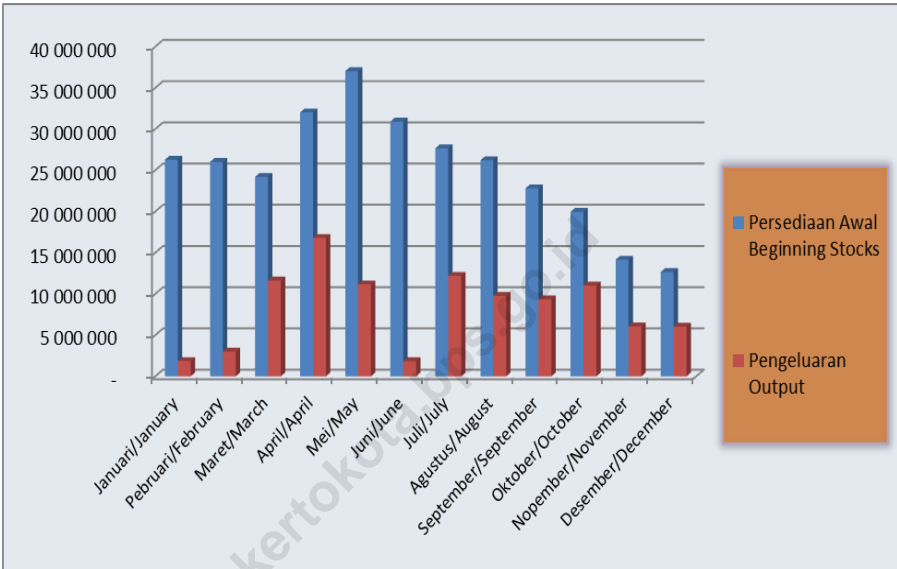
Sektor perdagangan tidak terlepas dari pasar, dimana pasar sebagai sentra perdagangan di Kota Mojokerto merupakan sarana perputaran uang yang cukup signifikan. Dari ketujuh pasar di Kota Mojokerto, pasar Tanjung Anyar merupakan pasar terbesar dengan jumlah pedagang sebanyak 2.433 orang, kemudian diikuti oleh pasar Prapanca dengan jumlah pedagang sebanyak 333 orang. Sedangkan pasar terkecil di Kota Mojokerto adalah pasar Hewan dengan jumlah pedagang 10 orang.

penditures of rise 148.007.597 kg from total stock 333.235.686 kg (44,41%), so that rice stock from 2017 still enough.

COMMERCE

Market is primary place of trading sector, where market as sentra commerce in Mojokerto City is supporting facilities for monetary circulation that is significant. From seventh market in Mojokerto City, Tanjung Anyar is the biggest market with number of merchants 2.433 then followed by Prapanca market with number of merchants 333. While smallest market in Mojokerto City was animal market with 10 merchants.

Gambar 7.1 **Persediaan Awal dan Pengeluaran Beras per Bulan, 2017**
Picture 7.1 *Number of Beginning Stocks and Rice Output by Month, 2017*



Sumber : Sub Dolog Wilayah II Surabaya Selatan
 Source : Sub Logistic Depot Area II of South Surabaya

7.1 PERDAGANGAN/TRADE

Tabel 7.1.1 Luas Los, Kios dan Ruko menurut Lokasi Pasar (M2), 2017
Table 7.1.1 Areas of Loose, Kiosk and Shop Matters by Market Location, 2017

Lokasi Pasar Market Location	Luas / Areas (m2)			
	Los Loose	Kios Kiosk	Ruko/Shop Matters	
(1)	(2)	(3)	(4)	
1. Pasar Tanjung Anyar	976	329	20	
2. Pasar Kliwon	45	31	-	
3. Pasar Kranggan	18	24	-	
4. Pasar Prapanca	95	2	-	
5. Pasar Prajurit Kulon	57	59	-	
6. Pasar Empunala	22	47	12	
7. Pasar Hewan	3	7	-	
Jumlah/Total	2017	1 216	499	32
	2016	3 732	5 010	688

Sumber : UPTD Pasar Kota Mojokerto

Source : Market UPTD of Mojokerto City

Tabel 7.1.2 **Banyaknya Los, Kios, dan Ruko menurut Lokasi Pasar, 2017**
Table 7.1.2 *Number of Loose, Kiosk and Shop Matters by Market Location, 2017*

Lokasi Pasar Market Location	Jumlah Unit/ Unit Total			
	Los Loose	Kios Kiosk	Ruko/Shop Matters	
(1)	(2)	(3)	(4)	
1. Pasar Tanjung Anyar	976	329	20	
2. Pasar Kliwon	45	31	-	
3. Pasar Kranggan	18	24	-	
4. Pasar Prapanca	95	2	-	
5. Pasar Prajurit Kulon	57	59	-	
6. Pasar Empunala	22	47	12	
7. Pasar Hewan	3	7	-	
Jumlah/Total	2017	1 216	499	32
	2016	1 244	510	32

Sumber : UPTD Pasar Kota Mojokerto
 Source : Market UPTD of Mojokerto City

Tabel 7.1.3 Banyaknya Pedagang Menurut Lokasi Pasar dan Tempat Usaha, 2017
Table 7.1.3 Number of Merchants by Market Location and Bussiness Place, 2017

Lokasi Pasar <i>Market Location</i>	Tempat Usaha/ <i>Bussiness Place</i>				Jumlah <i>Total</i>	
	Los <i>Loose</i>	Kios <i>Kiosk</i>	Non Kios <i>Non Kiosk</i>	Ruko/Shop <i>Matters</i>		
(1)	(2)	(3)	(3)	(4)	(5)	
1. Pasar Tanjung Anyar	976	329	1 108	20	2 433	
2. Pasar Kliwon	45	31	-	-	76	
3. Pasar Kranggan	18	24	3	-	45	
4. Pasar Prapanca	95	2	236	-	333	
5. Pasar Prajurit Kulon	57	59	30	-	146	
6. Pasar Empunala	22	47	21	12	102	
7. Pasar Hewan	3	7	-	-	10	
Jumlah/Total	2017	1 216	499	1 398	32	3 145
	2016	1 152	504	1 616	32	3 304

Sumber : UPTD Pasar Kota Mojokerto
 Source : Market UPTD of Mojokerto City

Tabel 7.1.4 Banyaknya Persediaan Awal dan Pengeluaran Beras per Bulan (Kg), 2017
Table 7.1.4 Number of Beginning Stocks and Rice Output by Month (Kg), 2017

Bulan / Month	Persediaan Awal Beginning Stocks	Pengeluaran Output
(1)	(2)	(3)
01. Januari/January	26 285 612	1 866 814
02. Pebruari/February	26 017 313	3 000 518
03. Maret/March	24 207 290	11 634 394
04. April/April	32 020 186	16 799 144
05. Mei/May	37 030 442	11 161 666
06. Juni/June	30 908 576	1 843 400
07. Juli/July	27 669 427	12 196 025
08. Agustus/August	26 217 275	9 761 385
09. September/September	22 819 155	9 349 075
10. Oktober/October	19 971 525	11 025 115
11. Nopember/November	14 163 645	6 057 066
12. Desember/December	12 667 654	6 034 084
Jumlah/Total	2017 299 978 100	100 728 686
	2016 333 235 686	148 007 597

Sumber : Sub Dolog Wilayah II Surabaya Selatan

Source : Sub Logistic Depot Area II of South Surabaya

7.2 PERIJINAN USAHA/*BUSINESS LICENSING*

Tabel 7.2.1 Jumlah Perusahaan Menurut Bentuk Badan Hukum di Kota Mojokerto, 2015-2017
Table 7.2.1 Number of Establishments by Type of Business Entity in Mojokerto City, 2015-2017

Tipe Badan Hukum <i>Type of Business Entity</i>	Tahun/Year		
	2015	2016	2017
(1)	(2)	(3)	(4)
1. Perseroan Terbatas	35	46	60
2. CV	50	104	78
3. Firma		-	-
4. Koperasi	2	1	6
5. Perorangan	134	208	203
6. Lainnya	1	-	1
Jumlah/Total	222	359	348

Sumber : Kantor Pelayanan Perijinan Terpadu Kota Mojokerto

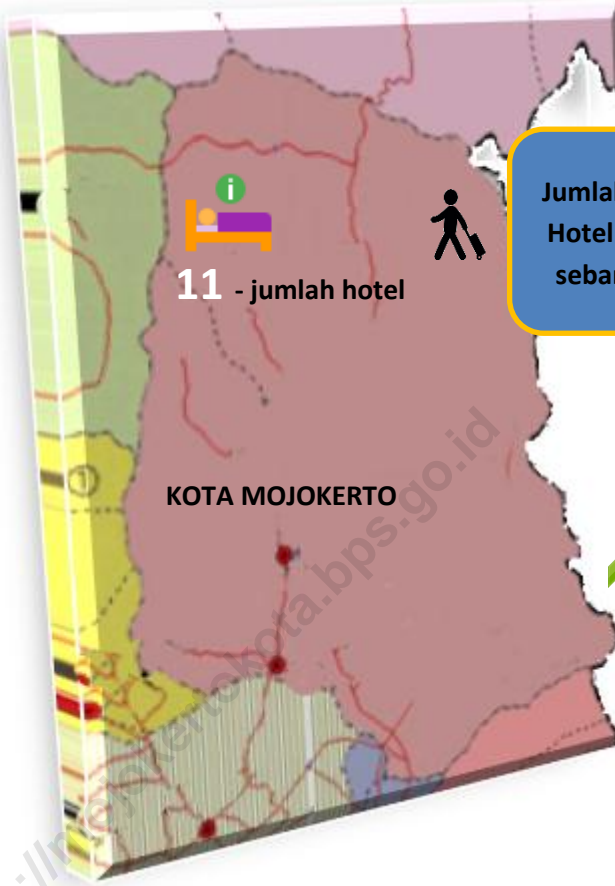
Source : Inwrought Licensing and Service Office of Mojokerto City

Tabel 7.2.2 Banyaknya SIUP dan Tanda Daftar Usaha serta Retribusi Perdagangan yang Diterbitkan menurut Bentuk Usaha per Bulan, 2017
Number of Issued Licences , Issued Registered and Retribution Trades by Entrepreneur Form and Month, 2017

Bulan / Month	Bentuk Usaha/Entrepreneur form						Jumlah Total
	PT	Koperasi	CV	Fa	Per-orangan	BUL	
(1)	(2)	(3)	(4)	(5)	(6)	(7)	(8)
01. Januari/January	4	-	8	-	11	-	23
02. Pebruari/February	2	-	5	-	11	-	18
03. Maret/March	4	-	13	-	19	-	36
04. April/April	4	3	9	-	15	-	31
05. Mei/May	2	-	9	-	24	-	35
06. Juni/June	8	-	3	-	21	-	32
07. Juli/July	2	-	3	-	12	-	17
08. Agustus/August	3	1	9	-	11	-	24
09. September/September	7	1	2	-	14	-	24
10. Oktober/October	7	-	8	-	24	-	39
11. Nopember/November	8	1	3	-	14	-	26
12. Desember/December	9	1	6	-	27	-	43
Jumlah/Total	60	7	78	-	203	-	348

Sumber : Kantor Pelayanan Perjinan Terpadu Kota Mojokerto

Source : *Inwrought Licensing and Service Office of Mojokerto City*



Jumlah Kedatangan Tamu
Hotel selama tahun 2017
sebanyak 63.808 orang

11 - jumlah hotel

KOTA MOJOKERTO

17

Kegiatan
Kesenian

HOTEL dan PARIWISATA

HOTEL And TOURISM



PENJELASAN TEKNIS

Wisatawan mancanegara (wisman) ialah setiap pengunjung yang mengunjungi suatu negara di luar tempat tinggalnya, didorong oleh satu atau beberapa keperluan tanpa bermaksud memperoleh penghasilan di tempat yang dikunjungi dan lamanya kunjungan tersebut tidak lebih dari satu tahun (12 bulan). Definisi ini mencakup 2 (dua) kategori wisatawan mancanegara, yaitu :

- a. Wisatawan (turis) ialah setiap pengunjung seperti definisi di atas yang tinggal paling sedikit 24 jam, akan tetapi tidak lebih dari 1 (satu) tahun di tempat yang dikunjungi, dengan maksud antara lain: berlibur, rekreasi, olah raga, bisnis, menghadiri pertemuan, studi, dan kunjungan dengan alasan kesehatan.
- b. *Excursionist* ialah setiap pengunjung seperti definisi di atas yang tinggal kurang dari 24 jam di tempat yang dikunjungi (termasuk "Cruise passengers"). *Cruise Passengers* ialah setiap pengunjung yang tiba di suatu negara di mana mereka tidak menginap di akomodasi yang tersedia di negara tersebut, misalnya dengan kapal laut.

TECHNICAL NOTES

An International Visitor is any person visiting a country other than his usual place of residence for any reason other than for earning income in the country visited, and the length of stay is no more than one year (12 months). This definition covers two categories of foreign visitors, namely :

- a. "Tourist" is any visitor staying for at least 24 hours, but no more than one year, in the country visited, with the intention of visiting, and for any of these purposes: Pleasure, recreation and sports, Business, visiting friends and relatives, missions, attending meetings, conferences, visit for health reasons and study.
- b. "Excursionist" is any visitor staying less than 24 hours in the country visited including, "Cruise Passengers", i.e. visitors arriving in a country without staying in any accommodation available in the visited country.

Rata-rata lama tinggal adalah rata-rata waktu tinggal wisatawan mancanegara di Indonesia untuk satu kali kunjungan.

Usaha penyediaan akomodasi adalah usaha yang menyediakan pelayanan penginapan yang dapat dilengkapi dengan pelayanan pariwisata lainnya. Usaha penyediaan akomodasi dapat berupa hotel, vila, pondok wisata, bumi perkemahan, persinggahan karavan, dan akomodasi lainnya yang digunakan untuk tujuan pariwisata.

Hotel adalah penyediaan akomodasi secara harian berupa kamar-kamar di dalam satu bangunan yang dapat dilengkapi dengan jasa pelayanan makan dan minum, kegiatan hiburan dan atau fasilitas lainnya. Hotel terdiri dari hotel berbintang dan hotel non-bintang.

Hotel bintang adalah usaha penyediaan jasa pelayanan penginapan, makan minum serta jasa lainnya bagi umum dengan menggunakan sebagian atau seluruh bangunan. Usaha ini dikelola secara komersial serta memenuhi ketentuan persyaratan sebagai hotel bintang (termasuk berlian) yang ditetapkan dalam surat keputusan instansi yang membinanya. Misalnya hotel bintang lima, hotel bintang empat dan seterusnya.

Average length of stay is the average stay duration of foreign visitor in Indonesia for one trip.

The business of providing accommodation is a business that provides specialty services that can be equipped with other tourism services. It includes hotel, villa, cottage, camping, caravan stop, and other accommodation that are used for tourism purposes.

Hotel is a daily supply of accommodation rooms within a building which can be equipped with eating and drinking services, entertainment activities and/or other facilities. Hotel consists of a classified hotel and a non-classified hotel.

A star hotel is the business of providing an accommodation, eating and drinking as well as other services for the public by using a building or a part of a building. It is managed commercially and meets specified requirements as a star hotel (including diamonds) set forth in the decree of fostering agency. For example, five star hotel, four star hotel, and so on.

Tingkat penghunian kamar hotel adalah persentase banyaknya malam kamar yang dihuni terhadap banyaknya malam kamar yang tersedia.

***Room occupancy rate** is the number of room-nights occupied divided by the number of room-nights available, multiplied by 100 percent.*

Rata-rata lamanya tamu menginap adalah banyaknya malam tempat tidur yang terpakai (malam tamu) dengan banyaknya tamu yang menginap di hotel atau akomodasi lainnya.

***Average length of stay** is the number of bed-nights used (guest night) divided by the number of guests coming to spend the night at the accommodation.*

ULASAN

DESCRIPTION

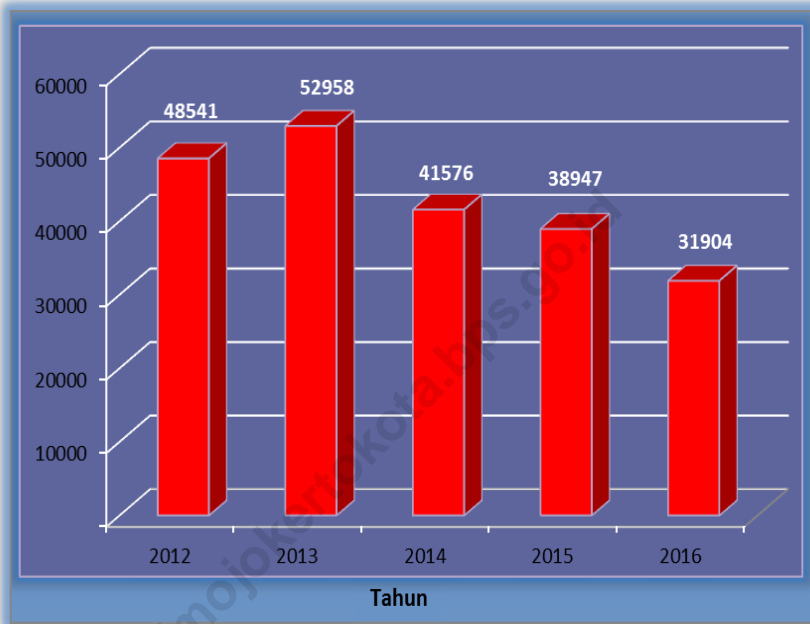
HOTEL

HOTEL

Jumlah hotel yang ada di Kota Mojokerto hingga tahun 2017 ada sebanyak 11 buah hotel. **Dari data yang bisa didapatkan dari 8 hotel**, jumlah kamar sebanyak 354 dan jumlah tempat tidur sebanyak 442 tempat tidur. Jumlah tamu yang datang sebanyak 31.904 orang yang terdiri dari 31.645 tamu domestik dan 259 tamu asing. Jumlah tamu yang datang mengalami penurunan jika dibandingkan dengan tahun sebelumnya sebesar 18,08 persen; dengan rincian untuk tamu domestik turun 18,41 persen namun untuk tamu asing mengalami kenaikan sebesar 63,92 persen.

*Number of hotels in Mojokerto City on 2017 there is 11 hotels. **Data from 8 hotels**, amount of room 340 with 397 beds. Amount of visitors 31.904 man who consisted of 31.645 domestic guests and 259 foreign guests. Number of visitors has decrease 18,08 percent than last year with decreased of domestic guest 18,41 % but foreign guest have increased 63,92 %.*

Gambar 8.1 Jumlah Tamu Hotel di Kota Mojokerto, 2012-2016
Picture Number of Hotel's Guest in Mojokerto City, 2012- 2016

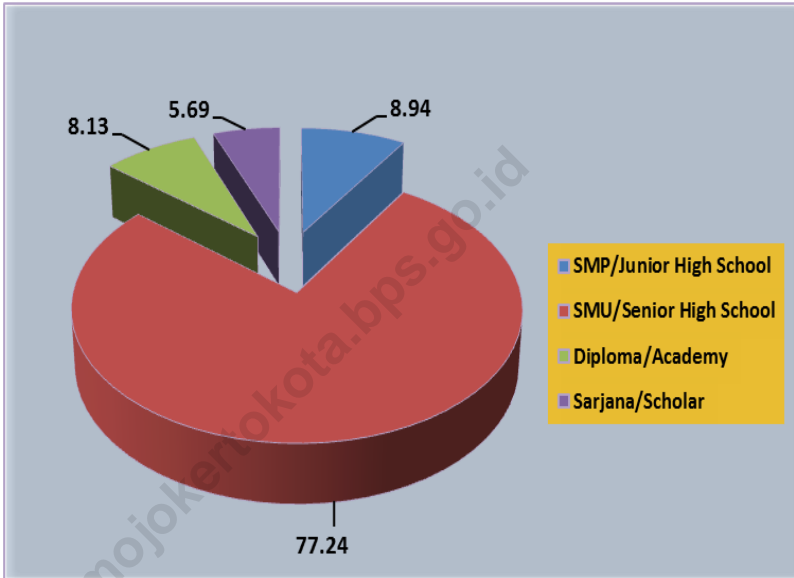


*) Belum termasuk hotel Asri dan hotel Sekarputih

Sumber : Badan Pusat Statistik Kota Mojokerto

Source : *Statistic of Mojokerto City*

Gambar 8.2 **Persentase Tenaga Kerja Hotel Menurut Tingkat Pendidikan Yang Ditamatkan, 2016**
Picture 8.2 Percentage of Manpower Sector Hotel by Education Attainment, 2016



*) Belum termasuk hotel Asri dan hotel Sekarputih

Sumber : Badan Pusat Statistik Kota Mojokerto

Source : *Statistic of Mojokerto City*

8.1 HOTEL

Tabel 8.1.1 Hotel Berdasarkan Alamat, Nomor Telepon dan Klasifikasinya, 2017
Table Hotel by Adresses, Telephone Number and Its Classification, 2017

Nama Hotel <i>Hotel Name</i>	Alamat <i>Address</i>	No.Telp	Klasifikasi <i>Clasification</i>
(1)	(2)	(3)	(4)
01. Hotel Naga Mas	- Jalan Pahlawan 23	321803	Non Bintang
02. Hotel Raden Wijaya	- Jalan Raden Wijaya 42	383939	Non Bintang
03. Hotel Tenera	- Jalan Cokroaminoto	322904	Non Bintang
04. Hotel Slamet	- Jalan PB Sudirman 51	321400	Non Bintang
05. Hotel Sekar Putih	- Jalan Raya By Pass 1	321294	Non Bintang
06. Hotel Tegal Sari	- Jalan R. Wijaya 17 D	323385	Non Bintang
07. Hotel Surya Mojopahit	- Jalan Pahlawan 40	395726	Non Bintang
08. Hotel Surya Kertajaya	- Jalan Raya By Pass	331330	Non Bintang
09. Hotel Asri	- Jalan Raya By Pass	3715187	Non Bintang
10. Hotel De Resort	- Jalan Raya By Pass	383636	Bintang 2
11. Hotel Ayola Sunrise	- Jalan Benteng Pancasila No.9	5284999	Bintang 3

Sumber : Badan Pusat Statistik Kota Mojokerto
 Source : *Statistic of Mojokerto City*

Tabel 8.1.2 Jumlah Hotel, Kamar dan Tempat Tidur di Kota Mojokerto, 2004-2017
Table Number of Hotels, Room and Beds in Mojokerto City, 2004-2017

Kecamatan <i>Subdistrict</i>	Hotel <i>Hotels</i>	Kamar / <i>Rooms</i>		Tempat Tidur / <i>Beds</i>	
		Non Suite	Suite	Non Suite	Suite
(1)	(2)	(3)	(4)	(5)	(6)
2004	8	224	24	371	23
2005	8	241	27	386	37
2006	8	291	7	440	7
2007	8	243	6	347	8
2008	8	309	26	435	41
2009	8	281	30	391	46
2010	8	312	18	425	33
2011	8	317	20	477	37
2012	8	309	26	435	41
2013	9	293	47	399	63
2014	9	272	43	427	77
2015	10	268	34	336	61
2016	10	315	39	397	45
2017 *)	11	315	39	397	45

Sumber : Badan Pusat Statistik Kota Mojokerto

Source : *Statistic of Mojokerto City*

Tabel 8.1.3 Jumlah Tamu Datang Menurut Status Kewarganegaraan (Orang), 2004-2017
Table 8.1.3 Number of Visitor Arrival by Nationality Status (Person), 2004-2017

Kecamatan <i>Subdistrict</i>	Jumlah Tamu Datang <i>Number of Visitor Arrival</i>		Jumlah <i>Total</i>
	Domestik (WNI) <i>Domestic</i>	Asing (WNA) <i>Foreign</i>	
(1)	(2)	(3)	(4)
2004	96 897	130	97 027
2005	93 391	313	93 704
2006	47 760	170	47 930
2007	43 382	49	43 431
2008	44 042	147	44 189
2009	44 338	196	44 534
2010	43 745	135	43 880
2011	52 852	250	53 102
2012	48 387	154	48 541
2013	52 731	227	52 958
2014	41 354	222	41 576
2015	38 789	158	38 947
2016	31 645	259	31 904
2017 *)	31 645	259	31 904

Sumber : Badan Pusat Statistik Kota Mojokerto
Source : Statistic of Mojokerto City

Tabel 8.1.4 Jumlah Tenaga Kerja Hotel Menurut Tingkat Pendidikan Yang Ditamatkan, 2015-2017
Table *Number of Manpower Sector Hotel by Education Attainment, 2015-2017*

Pendidikan yang Ditamatkan <i>Education Attainment</i>	Jumlah Tenaga Kerja <i>Number of Manpower</i>		
	2015	2016	2017 *)
(1)	(2)	(3)	(4)
1. SMP/Junior High School	16	11	11
2. SMU/Senior High School	78	95	95
3. Diploma/Academy	3	10	10
4. Sarjana/Scholar	5	7	7

Sumber : Badan Pusat Statistik Kota Mojokerto

Source : *Statistic of Mojokerto City*

Tabel 8.1.5 Jumlah Kegiatan Kesenian di Kota Mojokerto, 2017
Table Number of Art Activities in Mojokerto City, 2017

Nama Kegiatan Kesenian <i>Name of Art Activities</i>	Jumlah/Total
(1)	(2)
01. Jaranan Campursari	9
02. Qosidah/Musik Islami	3
03. Orkes Melayu	25
04. Ludruk	3
05. Sanggar Tari	2
06. Dalang	2
07. Elektone	4
08. Reog	4
09. Campursari	4
10. Seni Bonsai	1
11. Keroncong	1
12. Sanggar Seni	1
13. Karawitan	2
14. Bengkel Seni Budaya	1
15. Komunitas Film	1
16. Macapat	2
17. Ketoprak	-

Sumber : Dinas Pemuda Olahraga Kebudayaan dan Pariwisata Kota Mojokerto
 Source : *Youth, Sports, Culture and Tourism of Mojokerto City*

TRANSPORTASI DAN KOMUNIKASI

*TRANSPORTATION AND
COMMUNICATION*

9

Dari total 142,82 km jalan di Kota
Mojokerto, 91,19 km jalan dalam
kondisi baik

5.423 kendaraan te-
lah di uji selama ta-
hun 2017

selama tahun 2017,
205.690 angkutan
penumpang umum
transit di terminal
mojokerto

Pelayanan Telkom tahun 2017,
61.928 POTS;
32.565 Internet

PENJELASAN TEKNIS

Kendaraan bermotor adalah setiap kendaraan yang digerakkan oleh peralatan teknik yang ada pada kendaraan tersebut, biasanya digunakan untuk angkutan orang atau barang di atas jalan raya selain kendaraan yang berjalan di atas rel. Kendaraan bermotor yang dicatat adalah semua jenis kendaraan kecuali kendaraan bermotor TNI/Polri dan Korps Diplomatik.

Mobil penumpang adalah setiap kendaraan bermotor yang dilengkapi dengan tempat duduk untuk sebanyak-banyaknya delapan orang, tidak termasuk tempat duduk untuk pengemudi, baik dilengkapi atau tidak dilengkapi bagasi.

Mobil bis adalah setiap kendaraan bermotor yang dilengkapi dengan tempat duduk untuk lebih dari delapan orang, tidak termasuk tempat duduk untuk pengemudi, baik dilengkapi atau tidak dilengkapi bagasi.

Mobil truk adalah setiap kendaraan bermotor yang digunakan untuk angkutan barang, selain mobil penumpang, mobil bis dan kendaraan bermotor roda dua.

TECHNICAL NOTES

Motor vehicles are any kind of vehicles motorized by machine set up in those vehicles, they are usually used for transporting peoples or goods on roads except vehicles moving along a railway line. The data cover all kinds of motor vehicles except those belong to Indonesia Army Force Indonesian State Police and Diplomatic Corps.

Passenger cars are any motor vehicles with no more than eight seats, excluding seat for driver, it can be with or without hoot.

Buses are large passenger cars having seats for more than eight passengers, excluding seat for driver, it can be with or without hoot.

Trucks are any motor vehicles used to transport goods excluding passenger cars, buses, and motorcycles.

Kereta api adalah kendaraan dengan tenaga gerak (listrik, diesel atau tenaga uap) yang berjalan sendiri maupun dirangkaikan dengan kendaraan lain, yang akan atau sedang bergerak di atas rel, terdiri dari kereta penumpang dan kereta barang.

Kilometer penumpang adalah jumlah kilometer dari semua penumpang yang berangkat. Besaran ini merupakan penjumlahan jarak asal tujuan masing-masing penumpang.

Rata-rata jarak perjalanan per penumpang adalah rata-rata yang ditempuh oleh setiap penumpang, atau jumlah kilometer penumpang dibagi dengan jumlah penumpang berangkat.

Kilometer ton adalah jumlah kilometer semua ton yang diangkut. Besaran ini merupakan hasil penjumlahan jarak asal tujuan masing-masing barang dalam ton.

Rata-rata jarak angkut barang adalah rata-rata jarak yang ditempuh oleh setiap ton barang atau jumlah kilometer ton dibagi dengan ton dimuat.

Kunjungan kapal adalah kapal yang datang di pelabuhan baik untuk berlabuh di perairan maupun bersandar di dermaga.

Train is a coach or a number of coaches joined together, moving along a railway line. It can be passenger train or freight train.

Passenger kilometer is total kilometers of all departing passenger. This measurement is the sum of distance between the place of origin and the place of destination taken by all passengers.

Mean distance of journey per passenger is mean distance taken by each passenger or total of passenger-kilometer divided by the number of departing passengers.

Ton-kilometer is total kilometer of all cargoes carried. This is the sum of distance from area of origin to area of destination for each ton of cargoes.

Mean distance of cargoes loaded is mean distance of each ton of cargoes loaded or total ton-kilometer divided by total ton of cargoes loaded.

Ship call is a ship arriving at a port either for mooring or berthing.

Gross Ton (GT) adalah volume ruangan kapal dalam m³, kecuali terowongan, lubang poros baling-baling, tempat jangkar, dan alas ganda.

Sertifikat Operator Pesawat Udara adalah tanda bukti terpenuhinya standar dan prosedur dalam pengoperasian pesawat udara oleh perusahaan angkutan udara niaga.

Sertifikat Pengoperasian Pesawat Udara adalah tanda bukti terpenuhinya standar dan prosedur dalam pengoperasian pesawat udara untuk kegiatan angkutan udara bukan niaga.

Kantor Pos adalah tempat pemberi pelayanan komunikasi tertulis dan atau surat elektronik, layanan paket, layanan logistik, layanan transaksi keuangan, dan layanan keagenan pos untuk kepentingan umum. Rumah pos berfungsi sama seperti kantor pos dan kantor pos pembantu, bedanya rumah pos biasanya terletak di daerah terpencil.

Telekomunikasi adalah setiap pemancaran, pengiriman dan atau penerimaan dari setiap informasi dalam bentuk tanda-tanda, isyarat, tulisan, gambar, suara dan bunyi melalui sistem kawat, optik, radio atau sistem elektromagnetik lainnya.

***Gross Ton (GT)** is total volume of all room in a ship (m³), excluding the volume of tunnel, the axle of propellers, the anchor, and the chain locker.*

Aircraft Operator Certificate (AOC) is clearance of compliance to the standards and procedures in aircraft operations by the commercial air transport companies.

***Operating Certificate (OC)** is clearance of compliance to the standards and procedures in aircraft operations for non commercial air transport activities.*

***Post Office** is a service provider facility of written communication and or electronic mail, parcel service, logistics services, financial transaction services, and postal services to the public. Postal house has the same function as the post office and subsidiary of post office, the difference is that postal house is usually located in remote areas.*

***Telecommunication** includes every transmitting, delivering and or receiving from every information of marking, signal, article, picture, sound and voice through strand of wire system, optic, radio or other electromagnetic system.*

Jaringan telekomunikasi adalah rangkaian perangkat telekomunikasi dan kelengkapannya yang digunakan dalam bertelekomunikasi.

Telepon tetap kabel dalam Susenas disebut **telepon rumah** adalah jaringan telekomunikasi menggunakan perangkat telepon tetap dengan kabel yang secara umum diatur oleh standar-standar teknis dengan menggunakan suatu nomor telepon, dikenal pula sebagai Public Switched Telephone Network (PSTN). Pada umumnya dimanfaatkan untuk telepon rumah dan jaringan internet, memiliki kemampuan menghantarkan sinyal dengan kuat dan jelas dengan biaya yang relatif lebih murah.

Telepon bergerak seluler adalah perangkat telekomunikasi elektronik yang mempunyai kemampuan dasar yang sama dengan telepon tetap kabel, namun dapat dibawa ke mana-mana (portable, mobile) dan tidak perlu disambungkan dengan jaringan telekomunikasi kabel. Selain berfungsi sebagai telepon, telepon selular modern biasanya mendukung layanan tambahan seperti Short Messages Services (SMS), Multimedia Messages Service (MMS), e-mail dan akses Internet, aplikasi bisnis dan permainan, serta fotografi.

Telecommunication network is peripheral network of telecommunication and its equipment used in the means of telecommunication.

*Fixed line telephone based on Susenas called **home phone** is a telecommunication network using fixed line telephone device which is generally regulated by technical standards, using a phone number, also known as the Public Switched Telephone Network (PSTN). It is generally used for home phone and Internet networks, has the ability to deliver a strong and clear signal with a relatively low cost.*

Cellular mobile phone is an electronic telecommunication device which has the same basic capabilities with fixed cables, but can be taken anywhere (portable, mobile) and does not need to be connected to the wired telecommunications networks. In addition to functioning as a telephone, modern mobile phone typically supports additional services such as Short Messages Services (SMS), Multimedia Messages Service (MMS), e-mail and access to the Internet, business applications and games, as well as photography.

Saat ini, Indonesia mempunyai dua sistem jaringan telepon bergerak seluler yaitu Global System for Mobile Telecommunications (GSM) dan CDMA.

Internet adalah sebuah jaringan komputer publik di seluruh dunia. Internet menyediakan akses ke sejumlah layanan komunikasi termasuk World Wide Web dan membawa email, berita, hiburan dan file data.

Penyiaran Radio mencakup penyiaran sinyal suara melalui studio penyiaran radio dan fasilitas untuk transmisi program yang berhubungan dengan masyarakat, termasuk mengumpulkan dan menyalurkan program melalui kabel atau satelit, internet (stasiun radio internet), termasuk penyiaran data yang terintegrasi dengan penyiaran radio.

Penyiaran dan pemrograman televisi mencakup pembuatan program saluran televisi lengkap dari komponen program yang dibeli (seperti film, dokumenter, dan lain-lain), komponen program yang dihasilkan sendiri (seperti berita lokal, laporan langsung) atau kombinasi keduanya, pemrograman dari saluran video atas dasar permintaan,

Currently, Indonesia has two cellular mobile telephone network system that are GSM (Global System for Mobile Telecommunications) and Code Division Multiple Access (CDMA).

The internet is a worldwide public computer network. It provides access to a number of communication services including the World Wide Web and carries e-mail, news, entertainment and data files.

Radio broadcasting includes voice signals broadcasting through radio broadcasting studios and facilities for the programs transmission related to community, including collecting and distributing programs via cable or satellite, internet (internet radio station), including integrated data broadcasting with radio broadcasting.

Broadcasting and television programming includes the manufacture of a complete television channel program from purchased program components (such as films, documentaries, etc.), own produced program components (such as local news, live reports) or a combination of both, the programming of the video channel on the basis of demand,

dan penyiaran data yang diintegrasikan dengan siaran televisi. Program televisi lengkap dapat disiarkan sendiri atau melalui distribusi pihak ketiga, seperti perusahaan kabel atau provider televisi satelit. Pemrograman dapat bersifat umum atau khusus (misalnya format terbatas seperti program berita, olah raga, pendidikan atau program yang ditujukan untuk anak muda), dapat dibuat dengan bebas tersedia untuk pemakai atau dapat hanya tersedia atas dasar langganan.

and data broadcasting integrated with television broadcasting. Complete television program can broadcast their own or through a third party distribution, such as cable companies or satellite television providers. Programming can be general or specific (e.g. limited formats such as news programs, sports, education or programs aimed at young people), can be made freely available to users or can only available on a subscription basis.

Penerbitan surat kabar, jurnal, dan buletin/Majalah mencakup usaha penerbitan surat kabar dan surat kabar iklan, jurnal, buletin, majalah umum dan teknis, komik termasuk penerbitan jadwal radio dan televisi, dan sebagainya.

Newspapers, journals, and bulletin/magazine publishing include newspapers and newspaper advertisements, journals, bulletin, general and technical magazines, comic, including radio and television schedule publishing, and so on.

Koran atau surat kabar adalah suatu penerbitan yang ringan dan mudah dibuang, biasanya dicetak pada kertas berbiaya rendah yang disebut kertas koran, yang berisi berita-berita terkini dalam berbagai topik. Topiknya bisa berupa even politik, kriminalitas, olahraga, tajuk rencana, dan cuaca. Jenis surat kabar umum biasanya diterbitkan setiap hari, kecuali pada hari-hari libur. Surat kabar sore juga umum di beberapa negara.

Newspaper is a lightweight publication but easily disposed of, usually printed on low-cost paper called newsprint, containing the latest news on various topics. Topics can include political events, crime, sports, editorials, and weather. Common types of newspapers are usually published daily, except on holidays. Afternoon newspapers are also common in some countries.

Selain itu, juga terdapat surat kabar mingguan yang biasanya lebih kecil dan kurang prestisius dibandingkan dengan surat kabar harian dan isinya biasanya lebih bersifat hiburan.

Tabloid adalah istilah suatu format surat kabar yang lebih kecil (597 mm × 375 mm) dari ukuran standar koran harian. Istilah ini biasanya dikaitkan dengan penerbitan surat kabar reguler non harian (bisa mingguan, dwimingguan, dll), yang terfokus pada hal-hal yang lebih “tidak serius”, terutama masalah selebritas, olah raga, kriminal, dll.

Jurnal adalah majalah yang khusus memuat artikel dalam suatu bidang ilmu tertentu.

Buletin adalah publikasi organisasi yang mengangkat perkembangan suatu topik atau aspek tertentu dan diterbitkan/dipublikasikan secara teratur (berkala) dalam waktu yang relatif singkat (harian hingga bulanan). Buletin ditujukan kepada khalayak yang lebih sempit, yang berkaitan dengan bidang tertentu saja. Tulisan dalam buletin umumnya singkat dan padat (mirip berita), menggunakan bahasa yang formal, dan banyak istilah teknis berkaitan dengan bidang tersebut.

Majalah adalah penerbitan berkala yang berisi bermacam-macam artikel dalam subyek yang bervariasi.

In addition, there is also a weekly newspaper that is usually smaller and less prestigious than the daily newspaper and its contents are usually more entertainment.

Tabloid is a smaller term format of newspaper (597 mm × 375 mm) than a standard size daily newspaper. This term is usually associated with the publishing of non-daily regular newspapers (can be weekly, biweekly, etc.), which focus on the things that are “not too serious”, especially the problem of celebrity, sports, crime, etc.

Journal is a special magazine that publish an article in a particular field of science.

Bulletin is a publication of an organization that raised the development of a particular topic or aspect and issued/published regularly (periodically) in a relatively short time (daily to monthly). Bulletin is addressed to a narrower audience, which relates to a particular field. Posts in bulletin are generally short and concise (similar to news), using formal language and a lot of technical terms related to the field.

Magazine is a periodical publication containing a variety of articles on varied subjects.

Majalah biasa diterbitkan mingguan, dwimingguan atau bulanan. Majalah biasanya memiliki artikel mengenai topik populer yang ditujukan kepada masyarakat umum dan ditulis dengan gaya bahasa yang mudah dimengerti oleh banyak orang.

Regular magazine published weekly, biweekly or monthly. Magazines usually have articles on popular topics which are addressed to the general public and written in a style that is easily understood by many people.

Oplah adalah jumlah barang yang tercetak dalam satuan eksemplar.

The circulation is the number of items printed in units of copies.

Bioskop adalah pertunjukkan yang diperlihatkan dengan gambar (film) yang disorot sehingga dapat bergerak. Bioskop juga diartikan sebagai tempat untuk menonton pertunjukkan film dengan menggunakan layar lebar, dimana gambar film diproyeksikan ke layar menggunakan proyektor.

Cinema is a show that is shown with the image (film) highlighted so it can move. Cinema also be interpreted as a place to watch the shows using a wide screen movies, where the film images projected onto a screen using a projector.

ULASAN

DESCRIPTION

JALAN RAYA

ROADWAY

Jalan merupakan salah satu prasarana transportasi yang sangat penting untuk memperlancar kegiatan perekonomian. Dengan semakin meningkatnya usaha pembangunan, maka akan menuntut peningkatan pembangunan jalan untuk memudahkan mobilitas penduduk dan memperlancar lalu lintas barang dari satu daerah ke daerah yang lain.

Road is one of a real important transportation infrastructure for fluent economics activity. With growing of effort for development hence will claim improvement of road-works to facilitate resident mobility and fluent goods traffic out of one areas to other area.

Dari data dapat dilihat panjang jalan, kondisi jalan serta kelas jalan. Panjang jalan kota yang ada di seluruh wilayah Kota Mojokerto pada tahun 2017 mencapai 142,82 km.. Di Kota Mojokerto hanya ada jalan negara sepanjang 4,9 km.

Dari panjang jalan kota tersebut terdapat 91,19 km kondisi jalan di Kota Mojokerto dalam kondisi baik, 30,54 km dalam kondisi sedang dan jalan dalam kondisi rusak sebesar 21,09 km. Jika dibandingkan dengan tahun sebelumnya kondisi jalan yang baik mengalami kenaikan sebesar 5,71 persen, sedangkan jalan dengan kondisi rusak berat mengalami penurunan sebesar 56,95 persen. Hal ini menunjukkan bahwa pihak birokrat sangat memperhatikan kondisi jalan disertai tindakan nyata terkait kondisi jalan yang ada di Kota Mojokerto.

ANGKUTAN PENUMPANG

Sisi lain dari transportasi yang ditampilkan dalam Mojokerto Dalam Angka 2017 adalah angkutan penumpang baik angkutan jalan raya maupun angkutan rel serta nilai produksi yang ditimbulkan dari kegiatan tersebut.

Data menampilkan jumlah kendaraan angkutan dan penumpang yang datang dan berangkat dari Terminal Kertajaya

From data visible of road length, condition of road and road class. The town road length in Mojokerto City on 2017 reaching 142,82 km. In Mojokerto City there's only state road along the length of 4,9 km.

From the town road length there are 86,26 km condition of road in Mojokerto City in good condition, 28,29 km in medium condition and road in condition of breakdown are 22,52 km. If it is compared to last year road with good condition has increased to 69,35%, while road with medium condition decreased to 56,73 %. This thing indicates that bureaucrat has paying most attention to condition of the road in Mojokerto City.

TRANSPORTATION OF PASSENGER

Side differ from transportation presented in Mojokerto In Figure 2017 is transportation of having passenger either transportation of roadway and also transportation of rail and production rate generated from the activity.

Data presenting number of vehicles transportation and passenger which arrive and depart from Terminal Kertajaya during 2017. Number of arrival and departure buses are

selama tahun 2017. Jumlah bus yang datang dan berangkat sebanyak 174.653 kendaraan, sedangkan penumpang yang datang dengan bus sebanyak 937.459 dan yang berangkat sebanyak 996.994 penumpang. Untuk jumlah penumpang bemo yang datang sebanyak 84.711 dan yang berangkat sebanyak 63.489 penumpang.

Kota Mojokerto mempunyai sarana transportasi Kereta Api sebagai jalur transit dari Surabaya menuju Jakarta dan sebaliknya, juga menjadi jalur penghubung antara Kabupaten dan Kota di Jawa Timur. Jumlah penumpang yang menggunakan transportasi Kereta Api selama tahun 2017 sebanyak 572.845 penumpang dengan nilai sebesar 23.859.953.000 rupiah.

POS DAN TELEKOMUNIKASI

Pada tahun 2017, pelayanan pengiriman surat dan barang melalui PT. Pos Kota Mojokerto untuk jenis kilat, EMS dan Paket Pos mengalami kenaikan dari tahun sebelumnya. Hal ini berarti terjadi peningkatan kualitas dari PT. Pos Kota Mojokerto.

Namun terjadi penurunan dalam pelayanan pengiriman Pos jenis biasa, express mail service dan kartu pos. Secara keseluruhan, PT Pos masih dipercaya oleh masyarakat Mojokerto.

174.653 vehicles, while passenger who arrive with bus are 937.459 and depart 996.994 passengers. For Jitney passenger which arrive are 84.711 and depart 63.489 passengers.

Mojokerto City has supporting facilities for transportation of Train as transit line from Surabaya towards Jakarta and conversely, also becomes link line between regency and town in East Java. Number of passengers using transportation of Train in 2017 are 572.845 passengers with value 23.859.953.000 rupiahs.

POST AND TELECOMMUNICATIONS

On 2017, delivery service of letter and goods through PT. Post of Mojokerto City for flash, EMS, and parcel has increased than last year. That mean quality of PT. Pos Mojokerto has increased .

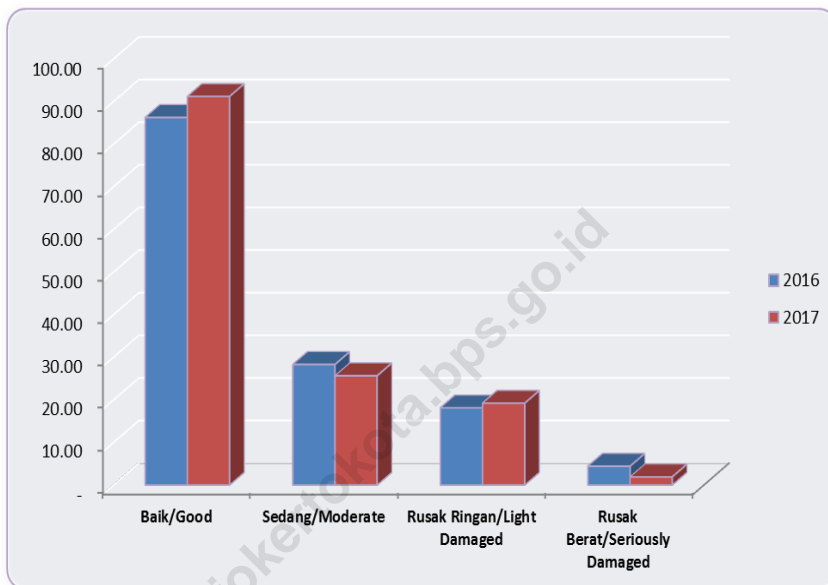
But for delivery service from normal, express mail service and postcard has decreased. Generally PT Pos still trusted by Mojokerto's people.

Untuk Jenis teknologi yang diberikan oleh layanan Telkom pada data terlihat bahwa pada tahun 2017, POTS sebanyak 61.928 dan internet sebanyak 32.565. Hal ini menunjukkan bahwa sarana komunikasi melalui jaringan Telkom masih dimanfaatkan dengan baik oleh masyarakat Kota Mojokerto, meskipun saat ini sudah banyak bermunculan operator telepon swasta.

Technology that given to costumer by Telkom at data seen that on 2017, POTS 61.928 and internet 32.565. This condition indicates that supporting facilities for communications through network Telkom still be exploited carefully by Mojokerto's public, though is the existing have been many popping out private sector telephone operator.

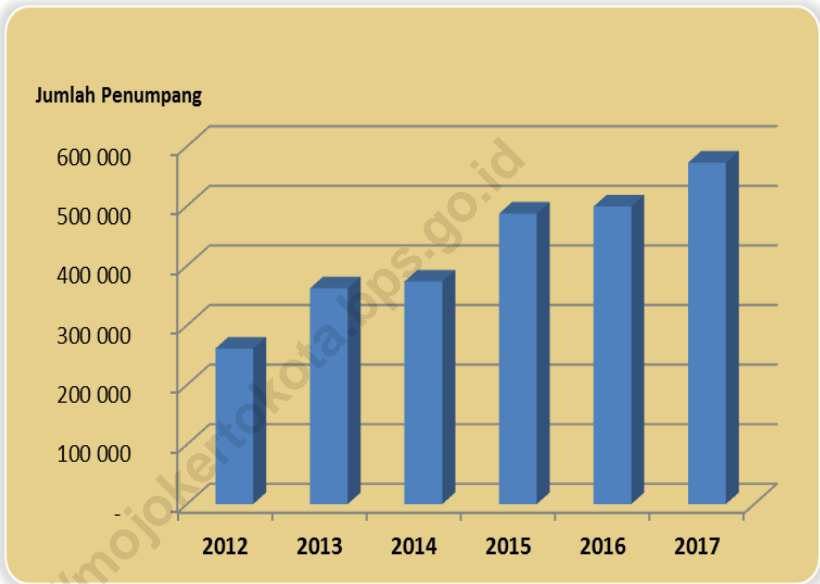
<https://mojokertokota.bps.go.id>

Gambar 9.1 Panjang Jalan Menurut Kondisi Jalan (Km), 2016 - 2017
Picture 9.1 Length of Roads by Level in Mojokerto City (km), 2016 - 2017



Sumber : Dinas Pekerjaan Umum Kota Mojokerto
Source : *Public Work Services of Mojokerto City*

Gambar 9.2 Angkutan Penumpang dan barang Kereta Api Melalui Stasiun, 2012-2017
Picture *Passengers and Goods Carried by Train Through Departure Station, 2012-2017*



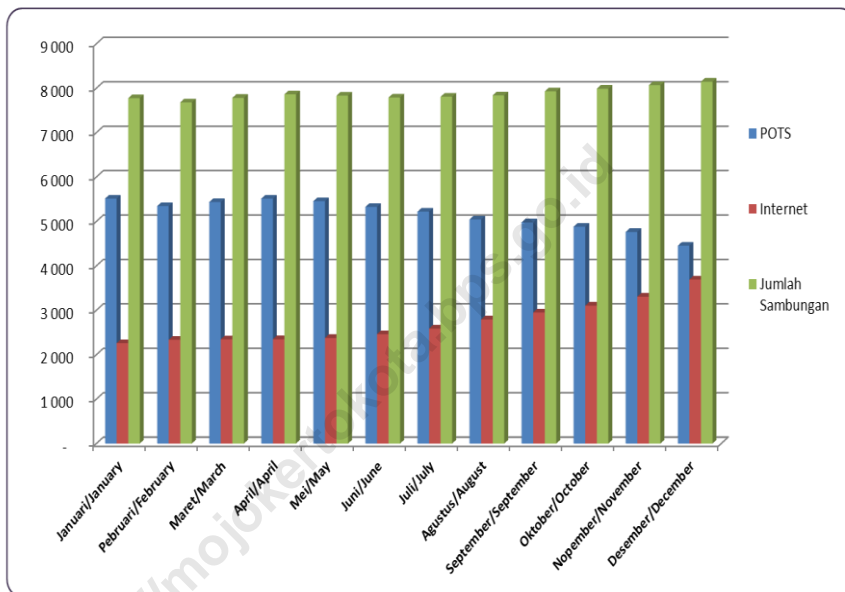
Sumber : PT. Kereta Api Stasiun Mojokerto

Source : State Railways Enterprise, Mojokerto

Banyaknya Jenis Layanan Teknologi Komunikasi Menurut Jenis per Bulan, 2017

Gambar 9.3
Picture

Number of Telephone Connection by Type of Connections and Month, 2017



Sumber : PT. TELEKOMUNIKASI INDONESIA, Cabang Mojokerto
 Source : Telekomunikasi Indonesia Co. Ltd (State Entrp.), of Mojokerto

9.1 TRANSPORTASI/TRANSPORTATION

Tabel 9.1.1 Panjang Jalan Menurut Jenis Permukaan, Kondisi, Kelas dan Status Jalan (Km), 2016 - 2017
Table 9.1.1 Length of Roads by Subdistrict and Level of Government Authority in Mojokerto City (km), 2016 - 2017

Uraian Description	Pemerintahan yang Berwenang Mengelola Level of Government Authority					
	Negara State		Provinsi Province		Kab/Kota Reg/City	
	2016	2017	2016	2017	2016	2017
	(1)	(2)	(3)	(4)	(5)	(6)
1. Jenis Permukaan/Types of Road	4.90	4.90	-	-	137.07	137.92
01. Diaspal/Asphalt	4.90	4.90	-	-	132.66	136.02
02. Kerikil/Gravel	-	-	-	-	-	-
03. Tanah/Underground	-	-	-	-	4.41	1.90
04. Tidak Dirinci/Not Specify	-	-	-	-	-	-
2. Kondisi Jalan/Surface Condition	4.90	4.90	-	-	137.07	137.92
01. Baik/Good	-	-	-	-	86.26	91.19
02. Sedang/Moderate	4.90	4.90	-	-	28.29	25.64
03. Rusak Ringan/Light Damaged	-	-	-	-	18.11	19.19
04. Rusak Berat/Seriously Damage	-	-	-	-	4.41	1.90
3. Kelas Jalan/Road Class	4.90	4.90	-	-	137.07	137.92
01. Arteri	4.90	4.90	-	-	-	-
02. Kelas I	-	-	-	-	-	-
03. Kelas II	-	-	-	-	12.19	12.19
04. Kelas III	-	-	-	-	-	-
05. Kelas III A	-	-	-	-	8.35	8.35
06. Kelas III B	-	-	-	-	44.11	44.11
07. Kelas III C	-	-	-	-	72.41	73.26
08. Kelas Tidak Dirinci	-	-	-	-	-	-

Sumber : Dinas Pekerjaan Umum Kota Mojokerto
 Source : Public Work Services of Mojokerto City

Tabel 9.1.2 Banyaknya dan Panjang Jembatan Menurut Jenis Bahan, 2007-2017
Table Number of Bridges by Types of Constructions, 2007-2017

Tahun / Year	Beton / Concrete		Besi / Steel		Jumlah / Total	
	Banyaknya	Panjang	Banyaknya	Panjang	Banyaknya	Panjang
	(1)	(2)	(3)	(4)	(5)	(6)
2007	55	471.70	3	424.00	58	895.70
2008	55	471.70	3	424.00	58	895.70
2009	56	484.70	3	424.00	59	908.70
2010	56	497.70	3	424.00	59	921.70
2011	56	484.70	3	424.00	59	908.70
2012	58	506.70	3	424.00	61	930.70
2013	58	506.70	3	424.00	61	930.70
2014	58	506.70	3	424.00	61	930.70
2015	58	506.70	3	424.00	61	930.70
2016	60	643.70	5	460.00	65	1103.70
2017	60	643.70	5	460.00	65	1103.70

Sumber : Dinas Pekerjaan Umum Kota Mojokerto
 Source : Public Work Services of Mojokerto City

Tabel 9.1.3 Banyaknya Kendaraan Wajib Uji Menurut Jenis Kendaraan, 2017
Table Number of Vehicles Obligated to be Tested by Kinds of Vehicles, 2017

Jenis kendaraan <i>Kind of Vehicles</i>	Umum <i>Public</i>	Bukan Umum <i>Private</i>	Total
(1)	(2)	(3)	(4)
1. Mobil Penumpang <i>Passengers Transportation</i>	1	-	1
2. Bus (Termasuk Mikrolet) <i>Buses (Include Microlet)</i>	272	28	300
3. Mobil Barang <i>Commodities Car</i>	329	1 701	2 030
4. Kendaraan Khusus <i>Particular Vehicles</i>	-	21	21
5. Kereta Gandengan <i>Connected Carriage</i>	58	19	77
6. Kereta Tempelan <i>Bordering Carriage</i>	-	2	2
Jumlah/Total	2017	1 771	2 431
	2016	1 896	2 705

Sumber : Dinas Perhubungan, Komunikasi dan Informatika Kota Mojokerto
 Source : *Transportation, Communication dan Informatics Service of Mojokerto City*

Tabel 9.1.4 Jumlah Kendaraan Yang Telah Diuji dan Pendapatan Yang Diterima Menurut Bulan, 2017
Table 9.1.4 Number of Vehicles Tested and Income Received by Month, 2017

Bulan / Month	Jumlah Kendaraan Number of Vehicles		Pendapatan Income (Rp)	
	Umum Public	Bukan Umum Private		
(1)	(2)	(3)	(4)	
01. Januari/January	116	251	34 385 000	
02. Pebruari/February	127	286	37 160 000	
03. Maret/March	146	336	39 805 000	
04. April/April	154	299	41 530 000	
05. Mei/May	240	316	49 460 000	
06. Juni/June	163	287	39 405 000	
07. Juli/July	124	283	36 005 000	
08. Agustus/August	137	299	30 455 000	
09. September/September	115	284	26 315 000	
10. Oktober/October	166	320	29 140 000	
11. Nopember/November	200	320	33 340 000	
12. Desember/December	165	289	33 815 000	
Jumlah/Total	2017	1 853	3 570	430 815 000
	2016	2 029	3 642	428 415 000

Sumber : Dinas Perhubungan, Komunikasi dan Informatika Kota Mojokerto
 Source : Transportation, Communication dan Informatics Service of Mojokerto City

Tabel 9.1.5 Jumlah Kendaraan Angkutan dan Penumpang yang Datang dan Berangkat, 2011-2017
Table 9.1.5 Number of Vehicles and Passengers Transportation Arrival and Departure, 2011-2017

Jenis Kendaraan <i>Kind of Vehicles</i>	Kendaraan/ <i>Vehicles</i>		Penumpang/ <i>Passengers</i>	
	Datang <i>Arrival</i>	Berangkat <i>Departure</i>	Datang <i>Arrival</i>	Berangkat <i>Departure</i>
(1)	(2)	(3)	(4)	(5)
01. Bus Antar Kota <i>Buses Inter City</i>				
2011	389 727	389 727	17 658 414	20 207 922
2012	389 135	389 135	17 801 938	19 777 811
2013	369 609	369 609	19 068 960	17 218 493
2014	335 805	335 805	14 457 719	14 761 406
2015	293 889	293 889	13 711 480	12 772 017
2016	306 496	306 496	13 961 666	14 922 057
2017	174 653	176 206	937 459	996 994
02. Angkutan Bemo <i>Jitney Vehicles</i>				
2011	102 942	102 942	617 652	823 536
2012	144 908	144 908	724 504	869 448
2013	137 663	137 663	688 279	825 976
2014	137 663	138 663	688 279	825 976
2015	58 581	58 581	234 324	175 743
2016	63 024	63 024	97 452	61 080
2017	31 037	28 378	84 711	63 489

Sumber : Terminal Kertajaya Kota Mojokerto
Source : Kertajaya Terminal of Mojokerto City

Tabel 9.1.6 Jenis Penindakan Pelanggaran yang dilakukan terminal Mojokerto menurut bulan, 2017
Table 9.1.6 Kind of Violation Act by Terminal of Mojokerto by Month, 2017

Bulan/Month	Jenis Penindakan Pelanggaran Kind of Violation Act						
	KPS/Ijin Trayek Route Permits	STUK/ KIR Keur	SIM Driving License	Persyaratan Teknis dan Laik Jalan Technical Judgemnet	Langgar Rambu/Tidak Masuk Terminal Traffic Violation	Kesehatan Pengemudi Driver Healthy	Lain-lain Others
(1)	(2)	(3)	(4)	(5)	(6)	(7)	(8)
01. Januari/January	13	6	-	7	52	-	-
02. Februari/February	9	-	-	5	13	-	-
03. Maret/March	1	-	-	3	2	-	-
04. April/April	3	-	-	3	3	-	-
05. Mei/May	9	4	-	9	3	-	-
06. Juni/June	5	2	-	1	-	-	10
07. Juli/July	8	10	-	2	3	-	18
08. Agustus/August	7	1	-	2	1	-	6
09. September/September	-	1	-	1	-	-	3
10. Oktober/October	3	1	-	-	1	-	-
11. November/November	2	2	-	4	-	-	9
12. Desember/December	1	4	-	2	2	-	10
Jumlah	61	31	-	39	80	-	56

Sumber : Terminal Kertajaya Kota Mojokerto
 Source : Kertajaya Terminal of Mojokerto City

Tabel 9.1.7 **Angkutan Penumpang dan barang Kereta Api Melalui Stasiun, 2011-2017**
Table 9.1.7 Passangers and Goods Carried by Train Through Departure Station, 2011-2017

Tahun/Year	Penumpang/Passengers		Barang/Goods	
	Jumlah Orang <i>Total Person</i>	Nilai <i>Value (000)</i>	Jumlah <i>(Ton)</i>	Nilai <i>Value (000)</i>
(1)	(2)	(3)	(4)	(5)
2011	430 026	10 430 874	404 631	ts/na
2012	260 964	11 516 709	547 500	ts/na
2013	361 828	18 755 470	184 705	8 574
2014	373 314	16 706 352	985 032	ts/na
2015	487 258	20 207 327	ts/na	ts/na
2016	499 285	14 156 131	ts/na	ts/na
2017	572 845	23 859 953	2 026	ts/na

Sumber : PT. Kereta Api Stasiun Mojokerto

Source : *State Railways Enterprise, Mojokerto*

9.2 TELEKOMUNIKASI/TELECOMUNICATION

Tabel 9.2.1 Frekuensi Pelayanan Pos Menurut Jenisnya dan Penjualan Materai per Bulan, 2017
Table 9.2.1 Frequentation of Post Services and Postage Sales by Month, 2017

Bulan / Month	Frekuensi Pelayanan Services Frequency			Penjualan Materai Postage Sales (lbr)
	Penyetoran Giro Postal Clearing	Pengambilan Cek Pos Cheques Received	Pembayaran Pensiun Pension Paid	
	(1)	(2)	(3)	
01. Januari/January	-	-	3 801	226 050
02. Pebruari/February	-	-	3 769	207 350
03. Maret/March	-	-	3 743	237 050
04. April/April	-	-	3 710	238 700
05. Mei/May	-	-	3 678	210 650
06. Juni/June	-	-	3 630	242 000
07. Juli/July	-	-	7 071	180 400
08. Agustus/August	-	-	3 583	235 400
09. September/September	-	-	3 552	206 250
10. Oktober/October	-	-	3 526	213 950
11. Nopember/November	-	-	3 505	233 750
12. Desember/December	-	-	3 504	257 950
Jumlah/Total				
2017	-	-	47 071	2 689 500
2016	-	-	43 270	2 463 450

Sumber : PT. Pos Indonesia, Mojokerto
 Source : Indonesian Post Offices, Ltd. of Mojokerto

Tabel 9.2.2 Frekuensi Pelayanan Pos Wesel, Tabanas dan Penjualan Benda Pos Menurut Bulan, 2017
Table 9.2.2 *Frequention of Post Draft, National Saving Accounts Services and Postage Sales by Month, 2017*

Bulan / Month	Pelayanan Pos Wesel <i>Post Draft Services</i>		Pelayanan Tabanas <i>National Saving Accounts</i>		Penjualan Benda Pos <i>Postage Sales</i>	
	Pengirim <i>Sent</i>	Penerimaan <i>Receiving</i>	Ditabung <i>Deposit</i>	Diambil <i>Withdrawal</i>		
(1)	(2)	(3)	(4)	(5)	(6)	
01. Januari/ <i>January</i>	1 353	2 380	920	429	1 430	
02. Pebruari/ <i>February</i>	1 282	2 317	903	450	1 760	
03. Maret/ <i>March</i>	1 387	2 494	865	403	1 595	
04. April/ <i>April</i>	1 706	2 613	907	478	1 650	
05. Mei/ <i>May</i>	2 895	3 929	921	433	1 540	
06. Juni/ <i>June</i>	3 373	4 753	895	379	2 013	
07. Juli/ <i>July</i>	1 004	1 723	940	456	1 650	
08. Agustus/ <i>August</i>	1 479	2 142	969	439	1 540	
09. September/ <i>September</i>	1 355	1 973	924	404	1 650	
10. Oktober/ <i>October</i>	3 276	3 803	970	338	1 650	
11. Nopember/ <i>November</i>	1 559	2 191	915	335	1 430	
12. Desember/ <i>December</i>	1 596	2 233	877	456	1 540	
Jumlah/Total	2017	22 265	32 551	11 006	5 000	19 448
	2016	19 916	28 736	9 605	4 353	16 380

Sumber : PT. Pos Indonesia, Mojokerto

Source : *Indonesian Post Offices, Ltd. of Mojokerto*

Tabel 9.2.3 Frekuensi Pelayanan Pengiriman Surat dan Paket Pos Menurut Jenisnya per Bulan, 2017
 Table Frequency of Letter and Post Parcel Delivered Services by Kinds and Month, 2017

		Frekuensi Pelayanan Pengiriman Frequency of Delivered					
Bulan / Month	Express						
	Kilat Khusus Express	Express Fasted	Biasa Normal	Mail Service (EMS)	Paket Pos Pos Parcel	Kartu Pos Postcard	
(1)	(2)	(3)	(4)	(5)	(6)	(7)	
01. Januari/January	18 524	10 095	1 605	15 960	1 556	315	
02. Pebruari/February	17 961	13 421	2 709	15 015	1 458	630	
03. Maret/March	19 812	12 748	1 685	12 705	1 519	420	
04. April/April	19 016	13 581	1 741	16 170	1 595	525	
05. Mei/May	13 836	7 712	1 551	14 490	1 654	420	
06. Juni/June	14 441	10 337	1 142	12 915	1 436	840	
07. Juli/July	13 142	6 623	1 100	13 545	1 708	525	
08. Agustus/August	17 846	11 141	1 714	16 485	1 688	420	
09. September/September	16 361	6 687	1 544	17 955	1 420	525	
10. Oktober/October	15 670	9 336	1 152	16 170	1 523	525	
11. Nopember/November	18 679	10 304	1 372	16 695	1 396	315	
12. Desember/December	15 354	7 970	1 195	17 640	1 405	420	
Jumlah/Total	2017	200 642	119 955	18 510	185 745	18 358	5 880
	2016	182 401	109 048	39 376	169 785	16 803	5 565

Sumber : PT. Pos Indonesia, Mojokerto
 Source : Indonesian Post Offices, Ltd. of Mojokerto

Tabel 9.2.4 Jumlah dan Nilai Tabanas Ditabung dan Dibayarkan Menurut Bulan, 2017
Total and Value of National Saving Account Deposits and Withdrawals by Month, 2017

Bulan / Month	Ditabung <i>Deposits</i>		Dibayarkan <i>Withdrawals</i>		
	Jumlah <i>Total</i>	Nilai/Value <i>(000)</i>	Jumlah <i>Total</i>	Nilai/Value <i>(000)</i>	
(1)	(2)	(3)	(4)	(5)	
01. Januari/January	920	2 543 348	429	978 515	
02. Pebruari/February	903	2 797 261	450	1 344 668	
03. Maret/March	865	2 836 202	403	1 213 390	
04. April/April	907	3 504 229	478	1 689 643	
05. Mei/May	921	3 361 662	433	2 049 381	
06. Juni/June	895	3 045 825	379	1 693 144	
07. Juli/July	940	4 090 120	456	1 511 567	
08. Agustus/August	969	3 292 472	439	1 557 357	
09. September/September	924	3 482 296	404	1 722 824	
10. Oktober/October	970	3 994 364	338	1 563 444	
11. Nopember/November	915	2 517 569	335	1 682 715	
12. Desember/December	877	3 037 564	456	1 810 101	
Jumlah/Total	2017	11 006	38 502 912	5 000	18 816 749
	2016	10 481	36 669 440	4 699	17 920 718

Sumber : PT. Pos Indonesia, Mojokerto
 Source : Indonesian Post Offices, Ltd. of Mojokerto

Tabel 9.2.5 **Jumlah dan Nilai Wesel Pos yang Dikirim dan Diterima Menurut Bulan, 2017**
Table 9.2.5 *Total and Value Post Draft be Sent and Received by Month, 2017*

Bulan / Month	Dikirim Sent		Diterima Received		
	Jumlah Total	Nilai/Value (000)	Jumlah Total	Nilai/Value (000)	
(1)	(2)	(3)	(4)	(5)	
01. Januari/January	1 353	1 237 872	2 380	3 995 240	
02. Pebruari/February	1 282	1 235 307	2 317	4 041 714	
03. Maret/March	1 387	1 631 891	2 494	4 007 379	
04. April/April	1 706	1 693 752	2 613	3 663 902	
05. Mei/May	2 895	2 211 247	3 929	4 728 550	
06. Juni/June	3 373	6 564 452	4 753	9 567 276	
07. Juli/July	1 004	1 440 764	1 723	3 469 416	
08. Agustus/August	1 479	2 072 494	2 142	3 636 500	
09. September/September	1 355	1 496 143	1 973	3 831 523	
10. Oktober/October	3 276	2 996 282	3 803	4 629 209	
11. Nopember/November	1 559	1 566 237	2 191	3 523 819	
12. Desember/December	1 596	1 653 206	2 233	3 724 535	
Jumlah/Total	2017	22 265	25 799 647	32 551	52 819 063
	2016	21 205	24 571 098	31 003	50 303 874

Sumber : PT. Pos Indonesia, Mojokerto
 Source : Indonesian Post Offices, Ltd. of Mojokerto

Tabel 9.2.6 **Paket Pos Dalam dan Luar Negeri yang Dikirim dan Diterima Menurut Bulan, 2017**
Table 9.2.6 Number of Domestic and International Postal Parcels Sent and Received by Month, 2017

Bulan / Month	Dikirim / Sent	Diterima/Received
(1)	(2)	(3)
01. Januari/January	1 656	1 693
02. Pebruari/February	1 552	1 590
03. Maret/March	1 586	1 624
04. April/April	1 695	1 733
05. Mei/May	1 734	1 771
06. Juni/June	1 509	1 547
07. Juli/July	1 775	1 813
08. Agustus/August	1 788	1 825
09. September/September	1 547	1 584
10. Oktober/October	1 626	1 663
11. Nopember/November	1 510	1 548
12. Desember/December	1 529	1 566
Jumlah/Total	2017	19 957
	2016	18 141

Sumber : PT. Pos Indonesia, Mojokerto
 Source : Indonesian Post Offices, Ltd. of Mojokerto

Tabel 9.2.7 **Surat Pos Dalam dan Luar Negeri Yang Dikirim dan Diterima Menurut Bulan, 2017**
Table 9.2.7 *Number of Domestic and International Mail Sent and Received by Month, 2017*

Bulan / Month	Dalam Negeri Domestic		Luar Negeri International	
	Dikirim Sent	Diterima Received	Dikirim Sent	Diterima Received
	(2)	(3)	(4)	(5)
01. Januari/January	1 488	1 635	167	58
02. Pebruari/February	1 395	1 508	157	81
03. Maret/March	1 453	1 566	133	57
04. April/April	1 526	1 694	169	39
05. Mei/May	1 582	1 739	152	32
06. Juni/June	1 374	1 472	135	75
07. Juli/July	1 634	1 758	142	55
08. Agustus/August	1 615	1 761	173	64
09. September/September	1 359	1 538	188	46
10. Oktober/October	1 456	1 625	169	39
11. Nopember/November	1 335	1 492	175	56
12. Desember/December	1 344	1 491	185	76
Jumlah/Total	2017	19 279	1 945	678
	2016	17 525	1 769	616

Sumber : PT. Pos Indonesia, Mojokerto
 Source : Indonesian Post Offices, Ltd. of Mojokerto

Tabel 9.2.8 **Banyaknya Jenis Layanan Teknologi Komunikasi Menurut Jenis per Bulan, 2017**
Table 9.2.8 Number of Telephone Connection by Type of Connections and Month, 2017

Bulan / Month	Jenis Teknologi Type of Technology		Jumlah Sambungan Total Connection
	POTS	Internet	
(1)	(2)	(3)	(4)
01. Januari/January	5 514	2 260	7 774
02. Pebruari/February	5 344	2 336	7 680
03. Maret/March	5 435	2 347	7 782
04. April/April	5 513	2 348	7 861
05. Mei/May	5 455	2 377	7 832
06. Juni/June	5 327	2 462	7 789
07. Juli/July	5 219	2 588	7 807
08. Agustus/August	5 045	2 793	7 838
09. September/September	4 978	2 950	7 928
10. Oktober/October	4 882	3 105	7 988
11. Nopember/November	4 763	3 306	8 068
12. Desember/December	4 453	3 693	8 146
Jumlah/Total	61 928	32 565	94 493

Sumber : PT. TELEKOMUNIKASI INDONESIA, Cabang Mojokerto

Source : Telekomunikasi Indonesia Co. Ltd (State Entrp.), of Mojokerto

KEUANGAN DAERAH DAN HARGA

LOCAL FINANCE AND PRICE

10



Inflasi Kota Surabaya tahun
2017 secara umum sebesar
4,37



177 Koperasi Primer dengan
total kekayaan Rp.
104.851.061,-



Realisasi Pendapatan Daerah
782.331,26 juta rupiah
Realisasi Belanja Daerah
738.524,20
juta rupiah



Indeks umum Harga
Konsumen Bulan
Desember 2017
131,26

PENGELUARAN PENDUDUK DAN KONSUMSI MAKANAN

PENJELASAN TEKNIS

Pendapatan Asli Daerah (PAD) adalah pendapatan yang diperoleh daerah yang dipungut berdasarkan peraturan daerah sesuai dengan peraturan perundang-undangan, guna keperluan daerah yang bersangkutan dalam membiayai kegiatannya.

Dana Perimbangan adalah dana yang bersumber dari pendapatan APBN yang dialokasikan kepada Daerah untuk mendanai kebutuhan daerah dalam rangka pelaksanaan desentralisasi.

Lain-lain Pendapatan yang Sah adalah pendapatan lainnya dari pemerintah pusat dan atau dari instansi pusat, serta dari daerah lainnya.

TECHNICAL NOTES

***Original Local Government Revenue** is revenue that withheld based on local regulations in accordance with the legislation, for the purposes of financing their activities.*

***Balanced Budget** is the fund coming from the state budget that allocated to regions to fund their needs in the context of decentralization.*

***Other Legal Revenue** is other income that coming from the central government and or from the central agencies, as well as from other local government.*

ULASAN

KEUANGAN DAERAH

Dalam kondisi perekonomian global yang serba tidak pasti dan serba hati-hati, pemerintah melalui kebijakan anggaran negara memberikan perlindungan dan memulihkan kondisi sosial ekonomi

DESCRIPTION

AREA FINANCES

In this economic global condition, the government through policy of state budget gives protection and cures condition of public social economics especially public with low

masyarakat terutama masyarakat berpenghasilan rendah. Kebijakan tersebut dimaksud dengan mengarahkan alokasi belanja rutin yang ditujukan pada upaya peningkatan kualitas pelayanan pemerintah kepada masyarakat, sedangkan pengeluaran pembangunan diarahkan pada program proyek prasarana sosial dan pemulihan kegiatan perekonomian nasional.

Sejak tahun 2000, pemerintah tidak lagi menganut prinsip anggaran yang berimbang dan dinamis; format dan struktur APBN dirubah menjadi anggaran defisit yang dibiayai dengan sumber-sumber pembiayaan dari dalam dan luar negeri.

Masih sama dengan tahun sebelumnya, dimana pendapatan asli daerah masih mengandalkan sumber penerimaan pajak yang besarnya 26,59 persen dari seluruh pendapatan asli daerah. Pada tahun 2017, Anggaran belanja Kota Mojokerto sebesar Rp. 738.524.200.000,-

Dengan pendapatan daerah berjumlah Rp. 782.331.260.000,- dan pembiayaan daerah sebesar Rp. 31.165.350.000,-

salary. That policy is intended to allocation of routine expenditure focused at improvement quality of governmental service to public, while development expenditure aimed at program project of social infrastructure and recovery activity of national economy.

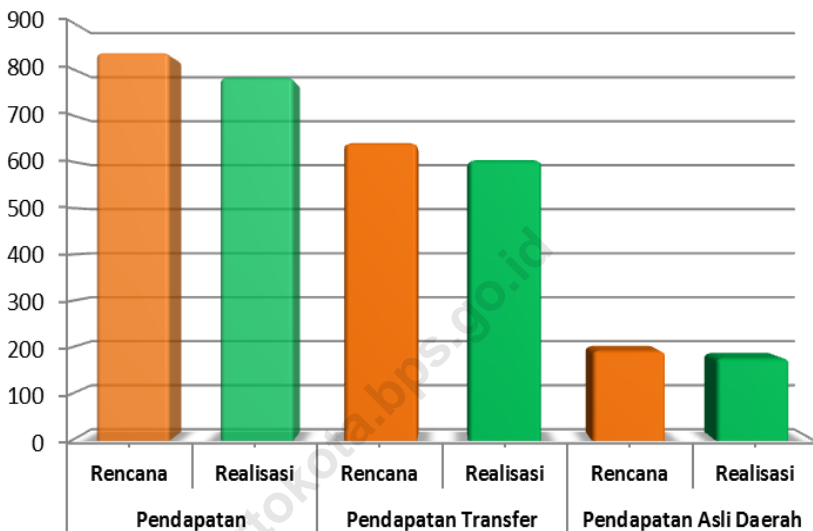
Since 2000, government no longer embrace dynamic and proportional budget principle; APBN format and structure changed into deficit budget financed with source of defrayals from domestic and overseas.

Still equal to year before all, where receiving of area still relying on source of receiving of tax and retribution; that is 26,59 percent of all receiving of area stemmed. In 2017, budget of Mojokerto City is Rp. 738.524.200.000,-

With earnings of area which amounts to Rp. 782.331.260.000,- and local expenditure Rp. 31.165.350.000,-.

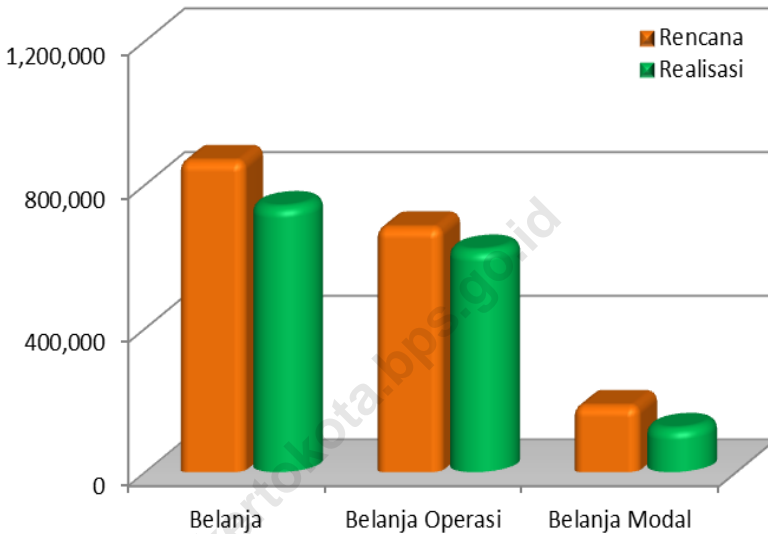
PENGELUARAN PENDUDUK DAN KONSUMSI MAKANAN

Gambar 10.1 Komposisi Anggaran Pendapatan Daerah, 2017 (000.000.000,-)
Picture *Composition of Indigenous Local Revenues, 2017 (000.000.000,-)*



Sumber : Dinas Pendapatan, Pengelolaan Keuangan dan Aset Kota Mojokerto
 Source : Revenue, Management of Finance and Asset Services of Mojokerto City

Gambar 10.2 Komposisi Anggaran Belanja Daerah, 2017 (000.000.000,-)
Picture Composition of Local Expenditure Budget, 2017 (000.000.000,-)



Sumber : Dinas Pendapatan, Pengelolaan Keuangan dan Aset Kota Mojokerto
Source : Revenue, Management of Finance and Asset Services of Mojokerto City

PENGELUARAN PENDUDUK DAN KONSUMSI MAKANAN

10.1 ANGGARAN DAERAH/REGIONAL BUDGETS

Tabel 10.1.1 Rencana dan Realisasi Anggaran Pendapatan Daerah, 2017
Table Target and Realization of Indigenous Local Revenues, 2017

(000 000 Rp.)

Jenis Pendapatan <i>Source of Revenues</i>	Rencana <i>Target</i>	Realisasi <i>Realization</i>
(1)	(2)	(3)
Pendapatan	834 960.68	782 331.26
1.1. Pendapatan Asli Daerah	194 195.81	178 295.06
1.1.1. Pajak Daerah	36 411.50	47 423.79
1.1.2. Retribusi Daerah	8 836.85	7 661.59
1.1.3. Hasil Pengelolaan Kekayaan Daerah yang Dipisahkan	4 040.00	3 616.15
1.1.4. Lain-lain PAD yang sah	144 907.46	119 593.53
1.2. Pendapatan Transfer	640 764.87	604 036.20
1.2.1. Pendapatan Transfer Pemerintah Pusat	551 702.19	519 341.29
1.2.1.1. Bagi Hasil	34 466.19	33 863.08
1.2.1.2. Bagi Hasil Bukan Pajak	31 237.02	16 587.44
1.2.1.3. Dana Alokasi Umum	390 118.83	390 118.83
1.2.1.4. Dana Alokasi Khusus	54 392.53	41 068.89
1.2.1.5. Dana Alokasi Khusus Non Fisik	41 487.64	37 703.06
1.2.2. Pendapatan Transfer Pemerintah Pusat-Lainnya	7 500.00	7 500.00
1.2.2.1. Dana Penyesuaian	7 500.00	7 500.00
1.2.3. Pendapatan Transfer Pemerintah Daerah-Lainnya	75 471.92	71 619.58
1.2.3.1. Pendapatan Bagi Hasil Pajak	75 471.92	71 619.58
1.2.4. Bantuan Keuangan	6 090.76	5 575.33
1.2.4.1. Bantuan Keuangan dari Pemerintah Daerah Provinsi	6 090.76	5 575.33

Sumber : Dinas Pendapatan, Pengelolaan Keuangan dan Aset Kota Mojokerto
 Source : Revenue, Management of Finance and Asset Services of Mojokerto City

Tabel 10.1.2 Rencana dan Realisasi Anggaran Belanja Daerah, 2017
Table Target and Realization of Expenditure Budget, 2017

(000 000 Rp.)

Jenis Belanja <i>Kind of Expenditures</i>	Rencana <i>Target</i>	Realisasi <i>Realization</i>
(1)	(2)	(3)
Belanja	867 129.44	738 524.20
1.1. Belanja Operasi	681 558.96	617 363.89
1.1.1. Belanja Pegawai	256 128.01	237 099.91
1.1.2. Belanja Barang	386 068.39	349 866.68
1.1.3. Belanja Bunga	-	-
1.1.4. Belanja Subsidi	-	-
1.1.5. Belanja Hibah	34 885.96	27 205.54
1.1.6. Belanja Bantuan Sosial	4 476.61	3 191.76
1.2. Belanja Modal	184 828.74	121 144.92
1.3. Belanja Tak Terduga	741.74	15.40

Sumber : Dinas Pendapatan, Pengelolaan Keuangan dan Aset Kota Mojokerto
 Source : Revenue, Management of Finance and Asset Services of Mojokerto City

PENGELUARAN PENDUDUK DAN KONSUMSI MAKANAN

Tabel 10.1.3 Rencana dan Realisasi Pembiayaan Daerah, 2017
Table Target and Realization of Local Expenditures, 2017

(000 000 Rp.)

Jenis Belanja <i>Kind of Expenditures</i>	Rencana <i>Target</i>	Realisasi <i>Realization</i>
(1)	(2)	(3)
Pembiayaan Daerah	32 730.81	31 165.35
1.1. Penerimaan Pembiayaan Daerah	32 730.81	31 165.35
1.1.1. Sisa Lebih Perhitungan Anggaran Tahun Sebelumnya	32 230.81	31 114.93
1.1.2. Penerimaan Piutang Daerah	500.00	50.42
1.2. Pengeluaran Pembiayaan Daerah	-	-
1.2.1. Penyertaan Modal Pemerintah Daerah	-	-
1.2.2. Pengembalian Pada Pihak Ke III	-	-

Sumber : Dinas Pendapatan, Pengelolaan Keuangan dan Aset Kota Mojokerto
Source : Revenue, Management of Finance and Asset Services of Mojokerto City

POPULATION EXPENDITURE AND FOOD CONSUMPTION

Tabel 10.1.4 Jumlah Penerimaan Pokok PBB Menurut Kecamatan, 2017
Table Number of PBB Tax Receipts by Subdistrict, 2017

Kecamatan Subdistrict	Pokok PBB PBB Tax		Realisasi Pokok PBB PBB Tax Receipts		Sisa Pokok PBB Remaining PBB Tax	
	STTS	Nilai (000 Rp)	STTS	Nilai (000 Rp)	STTS	Nilai (000 Rp)
	(1)	(2)	(3)	(4)	(5)	(6)
010. Prajurit Kulon	13 800	2 000 778	5 647	761 993	8 153	1 238 785
001. Surodinawan	3 726	656 619	1 561	248 369	2 165	408 250
004. Prajurit Kulon	2 394	355 295	1 045	140 106	1 349	215 189
005. Blooto	2 760	284 061	1 007	87 054	1 753	197 006
006. Mentikan	1 562	250 298	624	108 933	938	141 365
007. Kauman	724	129 358	478	73 295	246	56 063
008. Pulorejo	2 634	325 147	932	104 235	1 702	220 912
020. Magersari	17 714	3 511 482	7 804	1 528 754	9 910	1 982 729
002. Gunung Gedangan	2 757	471 403	1 043	161 304	1 714	310 099
003. Kedundung	4 828	933 714	1 837	341 657	2 991	592 058
004. Balongsari	2 142	548 128	1 028	271 598	1 114	276 530
008. Gedongan	535	143 494	308	73 000	227	70 494
009. Magersari	1 352	338 001	697	162 738	655	175 263
010. Wates	6 100	1 076 742	2 891	518 457	3 209	558 285
021. Kranggan	11 623	2 420 548	5 414	1 051 396	6 209	1 369 152
001. Kranggan	3 759	782 619	1 416	295 614	2 343	487 005
002. Meri	3 594	721 104	1 515	272 598	2 079	448 506
003. Jagalan	1 124	175 351	749	101 311	375	74 040
004. Miji	2 027	354 647	1 037	167 552	990	187 095
005. Sentanan	673	224 866	476	134 359	197	90 507
006. Purwotengah	446	161 961	221	79 962	225	81 999
Mojokerto	43 137	7 932 808	18 865	3 342 142	24 272	4 590 666

Sumber : Dinas Pendapatan, Pengelolaan Keuangan dan Aset Kota Mojokerto
 Source : Revenue, Management of Finance and Asset Services of Mojokerto City

PENGELUARAN PENDUDUK DAN KONSUMSI MAKANAN

10.2 HARGA/PRICE

Tabel 10.2.1 Indeks Harga Konsumen Bulan Desember 2017 di Surabaya Dan Perubahannya Dibanding Bulan Desember 2016 (2012=100)
Table 10.2.1 Consumers Price Index in Surabaya and its Percentage of Changes (2012=100)

Kelompok/Sub Kelompok <i>Group/Sub Group</i>	Indeks/Index	
	Desember 2016	Desember 2017
(1)	(2)	(3)
Indeks Umum/General Index	125.77	131.26
I. Makanan/Foods	133.98	135.44
a. Padian, Umbi-umbian dan Hasilnya <i>Cereals, tubers and its products</i>	122.44	129.70
b. Daging dan Hasilnya <i>Meat and its product</i>	133.93	142.47
c. Ikan Segar/ <i>Fresh fish</i>	136.28	141.16
d. Ikan diawetkan/ <i>Dried Fish</i>	144.00	140.80
e. Telur, Susu dan Hasilnya <i>Eggs, milk and its product</i>	131.70	141.25
f. Sayur-sayuran/ <i>Vegetables</i>	161.23	170.57
g. Kacang-kacangan/ <i>Beans</i>	115.41	119.38
h. Buah-buahan/ <i>Fruits</i>	133.94	128.86
i. Bumbu-bumbuan/ <i>Spices</i>	187.19	130.57
j. Minyak, Lemak/ <i>Oils, Fats</i>	115.09	113.21
l. Bahan Makanan jadi lainnya <i>Other food items</i>	124.98	129.07
II. Makanan Jadi, Minuman, Rokok dan Tembakau/Prepared Food, Beverages and Tobacco Products	139.79	146.99
a. Makanan Jadi/ <i>Prepared Food</i>	141.86	149.41
b. Minuman Yang Tidak Beralkohol <i>Non Alcoholic Beverage</i>	136.16	140.35
c. Tembakau dan Minuman Beralkohol <i>Tobacco and Alcoholic Beverage</i>	136.95	148.17
III. Perumahan/Housing	122.20	127.41
a. Biaya Tempat Tinggal/ <i>Cost of Housing</i>	118.07	120.97
b. Bahan Bakar, Penerangan dan Air <i>Fuel, Electricity and Water</i>	133.49	146.32
c. Perlengkapan Rumah tangga <i>Household Equipment</i>	123.15	125.26
d. Penyelenggaraan Rumah tangga <i>Household Operation</i>	119.84	123.65

POPULATION EXPENDITURE AND FOOD CONSUMPTION

Lanjutan Tabel/Continued Table 10.2.1

Kelompok/Sub Kelompok <i>Group/Sub Group</i>	Indeks/Index	
	Desember 2016	Desember 2017
(1)	(2)	(3)
IV. Sandang/ Clothing	110.91	118.30
a. Sandang Laki-laki/ <i>Men's Clothing</i>	112.96	119.68
b. Sandang Wanita/ <i>Women's Clothing</i>	117.17	122.22
c. Sandang Anak-anak/ <i>Children's Clothing</i>	118.00	123.05
d. Barang Pribadi dan sandang lainnya <i>Personel Effects</i>	101.89	112.42
V. Kesehatan/ Health	126.83	129.61
a. Jasa Kesehatan/ <i>Health Services</i>	115.26	116.94
b. Obat-Obatan/ <i>Medicine</i>	132.10	133.90
c. Jasa Perawatan dan Jasmani/ <i>Personal Care Services</i>	117.46	121.68
d. Perawatan Jasmani dan Kosmetik <i>Personal Care and Cosmetics</i>	134.30	138.06
VI. Pendidikan, Rekreasi dan Olahraga	116.77	121.95
<i>Education, Recreation and Sports</i>		
a. Jasa Pendidikan/ <i>Education Services</i>	126.61	134.59
b. Kursus-Kursus dan Pelatihan/ <i>Cources and Training</i>	119.25	128.29
c. Perlengkapan dan peralatan Pendidikan <i>Education Equipment</i>	111.99	113.96
d. Rekreasi/ <i>Recreation</i>	107.02	109.50
e. Olahraga/ <i>Sports</i>	112.73	120.03
VII. Transport dan Komunikasi	120.29	129.07
<i>Transportation and Communication</i>		
a. Transpor/ <i>Transportation</i>	133.94	139.49
b. Komunikasi dan Pengiriman <i>Communication and Delivery Services</i>	97.78	99.54
c. Sarana dan Penunjang Transpor <i>Transport Equipment and Support</i>	110.31	157.92
d. Jasa Keuangan/ <i>Finance Services</i>	117.34	117.57

Sumber : BPS Propinsi Jawa Timur

Source : BPS - Statistics of Jawa Timur Province

PENGELUARAN PENDUDUK DAN KONSUMSI MAKANAN

Tabel 10.2.2 2017 Indeks Harga Konsumen per Bulan Menurut Kelompok Barang di Jawa Timur (2012=100),
Table Monthly Consumers Price Index by Commodities Group at East Java (2012=100), 2017

Bulan Month	Indeks Umum General Index	Peruba han Change (%)	Makanan Foods		Makanan Jadi, Minuman, Rokok dan Tembakau Prepared Food, Beverages and Tobacco Products		Perumahan Housing	
			Perubah an		Perubah an		Perubah an	
			Indeks Index	Perubah an Change (%)	Indeks Index	Perubah an Change (%)	Indeks Index	Perubah an Change (%)
(1)	(2)	(3)	(4)	(5)	(6)	(7)	(8)	(9)
Januari/January	126.94	1.52	134.45	1.40	135.78	0.93	122.76	1.20
Februari/February	127.26	1.76	134.16	-0.22	136.60	0.60	123.66	0.73
Maret/March	127.14	-0.09	132.56	-1.19	136.87	0.20	124.05	0.32
April/April	127.51	0.29	131.70	-0.65	136.95	0.06	125.38	1.07
Mei/May	128.12	0.48	133.08	1.05	137.42	0.34	125.84	0.37
Juni/June	128.75	0.49	133.22	0.10	138.13	0.52	127.08	0.98
Juli/July	128.94	0.15	132.99	-0.17	138.69	0.40	127.15	0.05
Agustus/August	128.62	-0.25	130.95	-1.53	138.77	0.06	127.29	0.11
September/September	128.86	0.19	130.22	-0.56	139.13	0.26	127.97	0.53
Oktober/October	128.88	0.02	129.47	-0.58	139.28	0.10	128.46	0.38
Nopember/November	129.18	0.23	130.29	0.63	139.61	0.24	128.56	0.08
Desember/December	131.26	0.85	135.44	3.00	146.99	0.11	127.41	0.08

POPULATION EXPENDITURE AND FOOD CONSUMPTION

Lanjutan Tabel/Continued Table 10.2.2

Bulan Month	Sandang Clothing		Kesehatan Health		Pendidikan, Rekreasi dan Olahraga Education, Recreation and Sport		Transportasi dan Komunikasi Transportation and Communication	
	Perubah		Perubah		Perubah		Perubah	
	Indeks Index	an Change (%)	Indeks Index	an Change (%)	Indeks Index	an Change (%)	Indeks Index	an Change (%)
[1]	(10)	(11)	(12)	(13)	(14)	(15)	(16)	(17)
Januari/January	112.71	0.63	123.63	0.49	119.32	0.45	127.44	4.04
Februari/February	113.74	0.91	124.21	0.47	119.46	0.12	127.05	-0.31
Maret/March	114.25	0.45	124.45	0.19	119.69	0.19	127.02	-0.02
April/April	115.87	1.42	124.42	-0.03	119.69	0.00	127.54	0.41
Mei/May	115.73	-0.12	124.56	0.11	120.00	0.26	128.28	0.58
Juni/June	116.25	0.45	124.85	0.23	120.22	0.18	129.00	0.56
Juli/July	116.47	0.19	125.08	0.19	120.47	0.21	129.41	0.32
Agustus/August	117.21	0.63	125.19	0.09	122.22	1.45	128.32	-0.84
September/September	118.12	0.77	125.55	0.29	122.75	0.44	128.42	0.08
Oktober/October	118.20	0.07	125.55	0.00	123.35	0.49	128.37	-0.04
Nopember/November	118.41	0.18	125.88	0.26	123.40	0.04	128.44	0.05
Desember/December	118.30	0.05	129.61	0.44	121.95	0.35	129.07	1.06

Sumber : BPS Propinsi Jawa Timur

Source : BPS - Statistics of Jawa Timur Province

PENGELUARAN PENDUDUK DAN KONSUMSI MAKANAN

Tabel 10.2.3 Inflasi Kota Surabaya Selama Satu Tahun, 2015-2017 (2012=100)
Table 10.2.3 Inflation Rate at Surabaya Year on Year, 2015-2017 (2012=100)

Kelompok/Sub Kelompok <i>Group/Sub Group</i>	2015	2016	2017
(1)	(2)	(3)	(4)
Umum/General	3.43	3.22	4.37
I. Makanan/Foods	4.86	2.97	1.09
a. Padian, Umbi-umbian dan Hasilnya <i>Cereals, tubers and its products</i>	6.91	-2.59	5.93
b. Daging dan Hasilnya/ <i>Meat and its product</i>	12.27	-3.15	6.38
c. Ikan Segar/ <i>Fresh fish</i>	5.57	-0.63	3.58
d. Ikan diawetkan/ <i>Dried Fish</i>	18.47	2.24	-2.22
e. Telur, Susu dan Hasilnya / <i>Eggs, milk and its product</i>	5.21	0.25	7.25
f. Sayur-sayuran/ <i>Vegetables</i>	7.14	13.17	5.79
g. Kacang-kacangan/ <i>Beans</i>	2.55	-5.11	3.44
h. Buah-buahan/ <i>Fruits</i>	4.18	4.64	-3.79
i. Bumbu-bumbuan/ <i>Spices</i>	-12.56	38.23	-30.25
j. Minyak, Lemak/ <i>Oils, Fats</i>	-9.67	12.57	-1.63
l. Bahan Makanan jadi lainnya/ <i>Other food items</i>	7.00	5.98	3.27
II. Makanan Jadi, Minuman, Rokok dan Tembakau/Prepared Food, Beverages and Tobacco Products	7.86	7.75	5.15
a. Makanan Jadi/ <i>Prepared Food</i>	8.48	6.53	5.32
b. Minuman Yang Tidak Beralkohol/ <i>Non Alcoholic Beverage</i>	7.53	10.31	3.08
c. Tembakau dan Minuman Beralkohol/ <i>Tobacco and Alcoholic Beverage</i>	5.51	9.03	8.19
III. Perumahan/Housing	2.91	2.53	4.26
a. Biaya Tempat Tinggal/ <i>Cost of Housing</i>	1.63	2.47	2.46
b. Bahan Bakar, Penerangan dan Air/ <i>Fuel, Electricity and Water</i>	3.76	1.02	9.61
c. Perlengkapan Rumahtangga/ <i>Household Equipment</i>	6.23	4.90	1.71
d. Penyelenggaraan Rumahtangga/ <i>Household Operation</i>	4.59	4.19	3.18

Lanjutan Tabel/Continued Table 10.2.3

Kelompok/Sub Kelompok Group/Sub Group	2015	2016	2017
(1)	(2)	(3)	(4)
IV. Sandang/ Clothing	2.50	4.18	6.66
a. Sandang Laki-laki/ <i>Men's Clothing</i>	1.45	3.18	5.95
b. Sandang Wanita/ <i>Women's Clothing</i>	3.01	5.21	4.31
c. Sandang Anak-anak/ <i>Children's Clothing</i>	4.41	3.18	4.28
d. Barang Pribadi dan sandang lainnya/ <i>Personel Effects</i>	1.69	4.80	10.33
V. Kesehatan/ Health	5.02	6.14	2.19
a. Jasa Kesehatan/ <i>Health Services</i>	5.19	3.64	1.46
b. Obat-Obatan/ <i>Medicine</i>	6.69	7.70	1.36
c. Jasa Perawatan dan Jasmani/ <i>Personal Care Services</i>	3.35	3.41	3.59
d. Perawatan Jasmani dan Kosmetik/ <i>Personal Care and Cosmetics</i>	4.45	7.45	2.8
VI. Pendidikan, Rekreasi dan Olahraga/ <i>Education, Recreation and Sports</i>	3.81	4.98	4.44
a. Jasa Pendidikan/ <i>Education Services</i>	6.52	7.44	6.3
b. Kursus-Kursus dan Pelatihan/ <i>Cources and Training</i>	1.48	8.39	7.58
c. Perlengkapan dan peralatan Pendidika <i>Education Equipment</i>	2.81	3.88	1.76
d. Rekreasi/ <i>Recreation</i>	1.24	1.35	2.32
e. Olah raga/ <i>Sports</i>	3.13	5.10	6.48
VII. Transport dan Komunikasi/ <i>Transportation and Communication</i>	-1.61	-2.00	7.3
a. Transpor/ <i>Transportation</i>	-3.05	-2.85	4.14
b. Komunikasi dan Pengiriman/ <i>Communication and Delivery Services</i>	0.04	-1.92	1.8
c. Sarana dan Penunjang Transpor/ <i>Transport Equipment and Support</i>	4.08	2.48	43.16
d. Jasa Keuangan/ <i>Finance Services</i>	0.00	2.09	0.2

Sumber : BPS Propinsi Jawa Timur

Source : BPS - Statistics of Jawa Timur Province

10.3 KOPERASI/COOPERATIVE

Tabel 10.3.1 Profil Koperasi Primer Menurut Kecamatan, 2017
Table Number of Primary Cooperative Profile by Districts , 2017

Uraian <i>Description</i>	Kecamatan/ <i>District</i>			Jumlah <i>Total</i>
	Prajurit Kulon	Magersari	Kranggan	
(1)	(2)	(3)	(4)	(5)
1. Jumlah Koperasi <i>Number of Cooperative</i>	37	69	71	177
2. Anggota (Orang) <i>Member (Person)</i>	1 929	5 315	4 733	11 977
3. Karyawan (Orang) <i>Staffs (Person)</i>	27	112	144	283
4. Modal Sendiri <i>Own Capital (000 Rp)</i>	5 026 962	27 020 559	23 883 323	55 930 844
5. Modal Luar <i>External Capital (000 Rp)</i>	7 715 975	18 737 854	16 930 444	43 384 273
6. Manager Koperasi <i>Managers</i>	4	12	16	32
7. Volume Usaha <i>Gross Output (000 Rp)</i>	12 584 694	43 920 805	47 724 820	104 230 319
8. Sisa Hasil Usaha <i>Surplus (000 Rp)</i>	635 783	2 229 462	2 357 972	5 223 217
9. Kekayaan <i>Assets (000 Rp)</i>	13 188 277	48 343 152	43 319 632	104 851 061

Sumber : Dinas Koperasi, Perindustrian dan Perdagangan Kota Mojokerto
 Source : Cooperative, Industry and Commerce of Mojokerto City

Tabel 10.3.2 Banyak Anggota, Manager dan Karyawan Koperasi Primer Menurut Jenisnya, 2017
Table 10.3.2 Number of Members, Manager and Staff of Primer Cooperative By Kinds, 2017

Jenis Koperasi <i>Type of cooperative</i>	Anggota <i>Members</i>	Manager <i>Manager</i>	Karyawan <i>Staff</i>
(1)	(2)	(3)	(4)
01. KUD	750	2	6
02. Koppontren	157	-	12
03. Kopinkra	78	-	50
04. Kopti	130	1	4
05. KPRI	3 021	3	23
06. Koperasi Telkom	64	2	3
07. Koperasi Tani	-	-	-
08. Primko Pangda	20	-	-
09. Koperasi Karyawan	1 520	1	35
10. Kop. Serba Usaha	1 316	2	65
11. Koperasi Pasar	-	-	-
12. Kop. Angkatan Darat	308	-	4
13. Kop. Simpan Pinjam	1 372	7	129
14. Koperasi Wanita	2 810	-	7

PENGELUARAN PENDUDUK DAN KONSUMSI MAKANAN

Lanjutan Tabel / Continued Table 10.3.2

Jenis Koperasi <i>Type of cooperative</i>	Anggota <i>Members</i>	Manager <i>Manager</i>	Karyawan <i>Staff</i>
(1)	(2)	(3)	(4)
15. KSP-PS/USP-PS	578	-	-
16. Koperasi Wredatama	23	-	1
17. Koperasi Veteran	20	-	-
18. Koperasi Pepabri	153	-	-
19. Koperasi Mahasiswa	20	-	-
20. Koperasi Pemuda	20	-	-
21. Koperasi PKL	20	-	-
22. Koperasi Jamu Gendong	-	-	-
23. Koperasi lainnya	841	2	17
24. Koperasi Polri	404	-	4
Jumlah/Total	13 625	20	360

Sumber : Dinas Koperasi, Perindustrian dan Perdagangan Kota Mojokerto

Source : Cooperative, Industry and Commerce of Mojokerto City

Tabel 10.3.3 Profil Koperasi Menurut Jenisnya, 2017
Table Number of Cooperative Profile by Kinds, 2017

Uraian	Koperasi Unit Desa	Non Koperasi Unit Desa
(1)	(2)	(3)
1. Jumlah Koperasi	2	177
a. Koperasi Aktif	2	135
b. Koperasi Tidak Aktif	-	42
2. Jumlah Anggota	750	13 012
a. Calon Anggota	-	-
b. Anggota Penuh	750	13 012
3. Jumlah Dana	415 264 714	1 275 359 590 083
a. Simpanan	442 873	103 273 083
b. Cadangan	-	-
c. Pinjaman	-	-
d. Asset	392 829 000	1 109 548 925 000
e. Volume Usaha	21 554 000	106 032 363 000
f. Sisa Hasil Usaha	151 000	6 734 920 000
g. Modal Sendiri + Luar	287 841	52 940 109 000

Sumber : Dinas Koperasi, Perindustrian dan Perdagangan Kota Mojokerto
Source : Cooperative, Industry and Commerce of Mojokerto City

PENGELUARAN PENDUDUK DAN KONSUMSI MAKANAN

POPULATION EXPENDITURE AND
FOOD CONSUMPTION



PENGELUARAN PENDUDUK DAN KONSUMSI MAKANAN

PENJELASAN TEKNIS

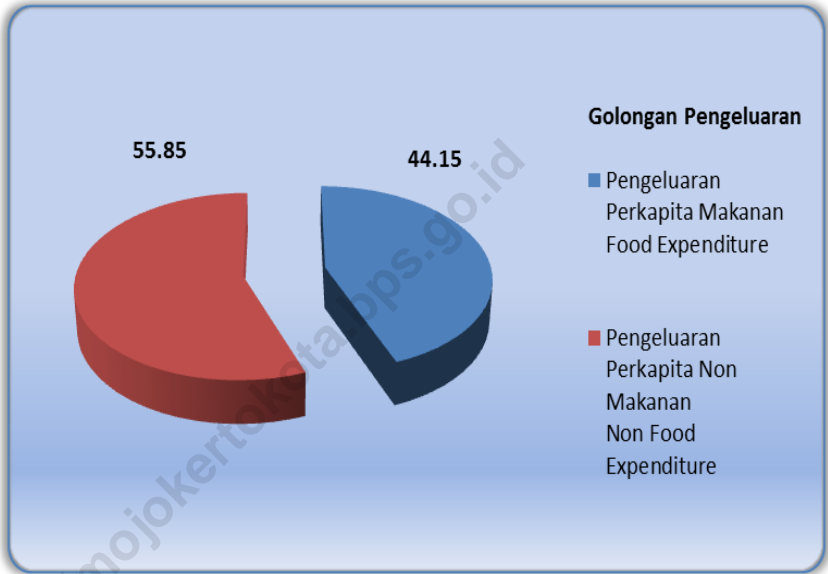
Pengeluaran rata-rata per kapita adalah biaya yang dikeluarkan untuk konsumsi semua anggota rumah tangga selama sebulan baik yang berasal dari pembelian, pemberian maupun produksi sendiri dibagi dengan banyaknya anggota rumah tangga dalam rumah tangga tersebut.

TECHNICAL NOTES

Per capita Average Expenditure is the cost spent for all household members consumption during the month, whether from purchasing, giving or own production, divided by the number of household members in the household.

<https://mojokertokota.bps.go.id>

Gambar 11.1 **Persentase Pengeluaran Perkapita Sebulan Menurut Jenis Pengeluaran, 2017**
Picture 11.1 Percentage Expenditure per Capita specified expenditure, 2017



Sumber : BPS Kota Mojokerto
Source : *Statistics of Mojokerto City*

PENGELUARAN PENDUDUK DAN KONSUMSI MAKANAN

11.1 PENGELUARAN PERKAPITA/EXPENDITURE CLASS

Tabel 11.1.1 Rata-rata dan Persentase Pengeluaran Perkapita Sebulan Menurut Jenis Pengeluaran di Kota Mojokerto, 2017
Table 11.1.1 Monthly Average and Percentage Expenditure per Capita specified expenditure in Mojokerto City, 2017

Kabupaten/Kota <i>Region</i>	Pengeluaran Perkapita Sebulan (Rupiah) <i>Monthly Expenditure Percapita(Rupiah)</i>		Persentase Pengeluaran Perkapita Sebulan (%) <i>Monthly Expenditure Percapita(%)</i>	
	Pengeluaran Perkapita Makanan <i>Food Expenditure</i>	Pengeluaran Perkapita Non Makanan <i>Non Food Expenditure</i>	Pengeluaran Perkapita Makanan <i>Food Expenditure</i>	Pengeluaran Perkapita Non Makanan <i>Non Food Expenditure</i>
(1)	(2)	(3)	(4)	(5)
Kota Mojokerto	561 386	710 063	44.15	55.85

Sumber : Survei Sosial Ekonomi Nasional Maret 2017, BPS Kota Mojokerto

Source : *Social Economy National Survey March 2017, Statistics of Mojokerto City*

Tabel 11.1.2 Pengeluaran Rata-rata Perkapita Sebulan Menurut Kelompok Makanan di Kota Mojokerto (rupiah), 2017
Average Expenditure Per Capita Per Month by Food Group in Mojokerto City (rupiahs), 2017

Kelompok Makanan <i>Food Group</i>	Pengeluaran Rata-rata Perkapita Sebulan <i>Average Expenditure Per Capita Per Month</i>
(1)	(2)
01. Padi-padian/ <i>Cereals</i>	51 879
02. Umbi-umbian/ <i>Tubers</i>	3 613
03. Ikan/ <i>Fish</i>	34 026
04. Daging/ <i>Meat</i>	34 058
05. Telur dan susu/ <i>Eggs and milk</i>	40 543
06. Sayur-sayuran/ <i>Vegetables</i>	40 233
07. Kacang-kacangan/ <i>Legumes</i>	15 457
08. Buah-buahan/ <i>Fruits</i>	29 261
09. Minyak dan lemak/ <i>Oil and fats</i>	11 688
10. Bahan minuman/ <i>Beverage stuffs</i>	15 124
11. Bumbu-bumbuan/ <i>Spices</i>	8 809
12. Konsumsi lainnya <i>Miscellaneous food items</i>	8 088
13. Makanan dan minuman jadi <i>Prepared food and beverages</i>	225 459
14. Tembakau dan sirih <i>Tobacco and betel</i>	43 147
Jumlah/Total	561 385

Sumber : Survei Sosial Ekonomi Nasional Maret 2017, BPS Kota Mojokerto
 Source : *Social Economy National Survey March 2017, Statistics of Mojokerto City*

PENGELUARAN PENDUDUK DAN KONSUMSI MAKANAN

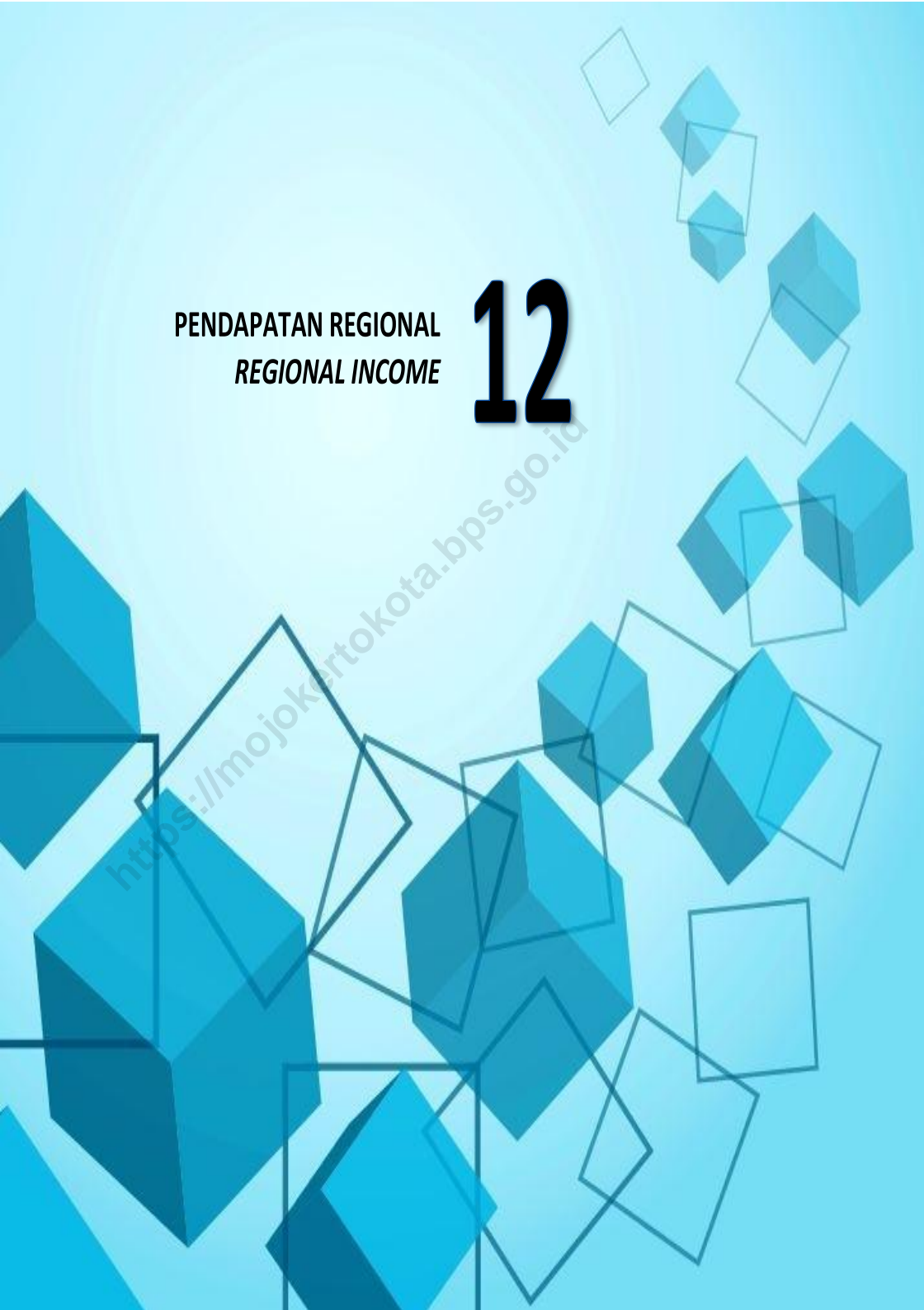
Tabel 11.1.3 **Pengeluaran Rata-rata Perkapita Sebulan Menurut Kelompok Bukan Makanan di Kota Mojokerto (rupiah), 2017**
Average Expenditure Per Capita Per Month by Non Food Group in Mojokerto City (rupiahs), 2017

Kelompok Makanan <i>Food Group</i>	Pengeluaran Rata-rata Perkapita Sebulan <i>Average Expenditure Per Capita Per Month</i>
(1)	(2)
01. Perumahan, bahan bakar, penerangan, air <i>Housing and household facility</i>	283 667
02. Aneka barang dan jasa <i>Goods and services</i>	178 694
03. Pakaian, alas kaki, dan tutup kepala <i>Clothing, footwear, and headgear</i>	33 968
04. Barang yang tahan lama <i>Durable goods</i>	135 844
05. Pajak pemakaian dan premi asuransi <i>Taxes and insurances</i>	45 891
06. Keperluan pesta dan upacara <i>Parties and ceremonies</i>	31 999
Jumlah/Total	710 063

PENDAPATAN REGIONAL
REGIONAL INCOME

12

<https://mojokertokota.bps.go.id>



PENJELASAN TEKNIS

Penghitungan statistik neraca nasional mengikuti buku petunjuk yang diterbitkan oleh Perserikatan Bangsa Bangsa (PBB) dikenal sebagai Sistem Neraca Nasional (SNN). SNN adalah rekomendasi internasional tentang bagaimana menyusun ukuran aktivitas ekonomi yang sesuai dengan standar neraca baku yang didasarkan pada prinsip-prinsip ekonomi. Rekomendasi yang dimaksud dinyatakan dalam sekumpulan konsep, definisi, klasifikasi, dan aturan neraca yang disepakati secara internasional dalam mengukur indikator tertentu seperti Produk Domestik Bruto (PDB). Salah satu bentuk adaptasi pencatatan statistik nasional adalah melakukan perubahan tahun dasar PDB Indonesia dari tahun 2000 ke 2010. Perubahan tahun dasar PDB dilakukan seiring dengan mengadopsi rekomendasi PBB yang tertuang dalam Sistem Neraca Nasional 2008 (SNA 2008).

Produk Domestik Bruto pada tingkat nasional serta Produk Domestik Regional Bruto (PDRB) pada tingkat regional (provinsi/Kabupaten/Kota) menggambarkan kemampuan suatu wilayah untuk menciptakan nilai tambah pada suatu waktu tertentu.

TECHNICAL NOTES

The method used to estimate national accounts statistics is based on the standard guidelines formed by United Nation known as System of National Accounts (SNA). SNA is the internationally agreed standard set of recommendations on how to compile measures of economic activity in accordance with strict accounting conventions based on economic principles. The recommendations are expressed in term of a set of concepts, definitions, classifications and accounting rules that comprise the internationally agreed standard for measuring indicators such as Gross Domestic Product (GDP). One of the improvement in the national statistical system is to rebase GDP form base year 2000 to 2010 in order to capture current economic condition. It is in line with the United Nations (UN) recommendation on 2008 SNA.

The basic measure of the value added arising from economic activity is known as Gross Domestic Product at the national level and Gross Regional Domestic Product (GRDP) at the regional level (provinces/regencies/municipalities).

Untuk menyusun PDB maupun PDRB digunakan 2 pendekatan, yaitu lapangan usaha dan pengeluaran. Keduanya menyajikan komposisi data nilai tambah dirinci menurut sumber kegiatan ekonomi (lapangan usaha) dan menurut komponen penggunaannya. PDB maupun PDRB dari sisi lapangan usaha merupakan penjumlahan seluruh komponen nilai tambah bruto yang mampu diciptakan oleh sektor-sektor ekonomi atas berbagai aktivitas produksinya. Sedangkan dari sisi pengeluaran menjelaskan tentang penggunaan dari nilai tambah tersebut.

PDRB menurut lapangan usaha mengalami perubahan klasifikasi dari 9 lapangan usaha menjadi 17 lapangan usaha. PDRB menurut lapangan usaha dirinci menurut total nilai tambah dari seluruh sektor ekonomi yang mencakup lapangan usaha Pertanian, Kehutanan, dan Perikanan; Pertambangan dan Penggalan; Industri Pengolahan; Pengadaan Listrik dan Gas; Pengadaan Air, Pengelolaan Sampah, Limbah dan Daur Ulang; Konstruksi; Perdagangan Besar dan Eceran, Reparasi Mobil dan Sepeda Motor; Transportasi dan Pergudangan; Penyediaan Akomodasi dan Makan Minum; Informasi dan Komunikasi;

To compile these statistics, two approaches have been used, i.e. "production approach" and "expenditure approach". The first approach is to measure value added produced by various kinds of economic activities, while the second approach is to measure final uses of the country's output. In other words, GDP/GRDP is the sum of total value added produced by all economic industries (activities) and the way of using it.

GRDP by industry classification changes from 9 sectors to 17 industries. GDP by industry is classified by types of economic activities such as Agriculture, Forestry and Fishing; Mining and Quarrying; Manufacturing; Electricity and Gas; Water supply, Sewerage, Waste Management and Remediation Activities; Construction; Wholesale and Retail Trade; Repair of Motor Vehicles and Motorcycles; Transportation and Storage; Accommodation and Food Service Activities; Information and Communication;

Jasa Keuangan dan Asuransi; Real Estat; Jasa Perusahaan; Administrasi Pemerintahan, Pertahanan dan Jaminan Sosial Wajib; Jasa Pendidikan; Jasa Kesehatan dan Kegiatan Sosial; dan Jasa lainnya.

Financial and Insurance Activities; Real Estate Activities; Business Activities; Public Administration; Defence and Compulsory Social Security; Education; Human Health and Social Work Activities; and Other Services Activities.

PDRB menurut pengeluaran mengalami perubahan klasifikasi dimana pengeluaran konsumsi Lembaga Non Profit yang Melayani Rumah Tangga (LNPR) yang sebelumnya termasuk bagian dari pengeluaran konsumsi rumah tangga menjadi komponen terpisah. Sehingga klasifikasi PDB menurut pengeluaran dirinci menjadi 7 komponen yaitu komponen pengeluaran konsumsi rumah tangga, pengeluaran konsumsi LNPR, pengeluaran konsumsi pemerintah, pembentukan modal tetap bruto, perubahan inventori, ekspor barang dan jasa, dan impor barang dan jasa.

GRDP by expenditure classification changes where consumption expenditure Non-profit Institutions Serving Households (NPISH) previously included as part of household consumption expenditure is taken out into separate component. So that, GDP by type of expenditures is classified into: household consumption expenditure, NPISH consumption expenditure, government consumption expenditure, gross fixed capital formation, changes in inventories, exports of goods and services, and imports of goods and services.

Pengeluaran konsumsi rumah tangga mencakup berbagai pengeluaran konsumsi akhir rumah tangga atas barang dan jasa untuk memenuhi kebutuhan individu ataupun kelompok secara langsung. Pengeluaran rumah tangga di sini mencakup makanan dan minuman selain restoran; pakaian, alas kaki dan jasa perawatannya; perumahan dan perlengkapan rumah tangga; kesehatan dan pendidikan; transportasi dan komunikasi;

Household consumption expenditures consist of expenditures incurred by households, which are used for both individual or collective needs. Household consumptions are classified into food and beverages other than restaurants; clothing, footwear, and related maintenance services; housing and household equipment; health and education; transport and communication; restaurants and hotels; and others.

restoran dan hotel serta lainnya.

Pengeluaran Konsumsi Pemerintah terdiri dari Pengeluaran Konsumsi Individu dan Pengeluaran Konsumsi Kolektif. Barang dan jasa individu merupakan barang dan jasa privat, dimana ciri-ciri barang privat adalah a) Scarcity, yaitu ada kelangkaan/keterbatasan dalam jumlah; b) Excludable consumption, yaitu konsumsi suatu barang dapat dibatasi hanya pada mereka yang memenuhi persyaratan tertentu (biasanya harga); c) Rivalrous competition, yaitu konsumsi oleh satu konsumen akan mengurangi atau menghilangkan kesempatan pihak lain untuk melakukan hal serupa. Contoh barang dan jasa yang dihasilkan pemerintah dan tergolong sebagai barang dan jasa individu adalah jasa pelayanan kesehatan pemerintah di rumah sakit/puskesmas dan jasa pendidikan di sekolah/universitas negeri. Sedangkan barang dan jasa kolektif ekuivalen dengan barang publik yang memiliki ciri a) Non rivalry, yaitu penggunaan satu konsumen terhadap suatu barang tidak mengurangi kesempatan konsumen lain untuk juga mengkonsumsi barang tersebut; b) Non excludable, yaitu apabila suatu barang publik tersedia, maka tidak ada yang dapat menghalangi siapapun untuk memperoleh manfaat dari barang tersebut atau dengan kata lain setiap orang memiliki akses ke barang tersebut. Contoh barang dan jasa

Government consumption expenditure consists of Individual Consumption Expenditure and Collective Consumption Expenditure. Individual goods and services are private goods and services, which the characteristics of private goods is a) Scarcity, that there is a scarcity/limited in number; b) Excludable consumption, the consumption of goods can be limited only to those who meet certain requirements (usually the price); c) Rivalrous competition, ie consumption by the consumer will reduce or eliminate the chance of another party to do so. Examples of goods and services produced by government and classified as goods and services of individuals is the government health services in hospitals/health centers and education services in schools/universities. Collective goods and services equivalent to public goods characterized by a) Non-rivalry, namely the use of a consumer for an item does not reduce the chance of another consumer to also consume goods; b) Non-excludable, i.e. when a public good available, then nothing can hinder anyone to benefit from the goods or in other words everyone has access to the goods. Examples of goods and services produced by government and classified as collective goods and services is carried military defense services and the police's security.

yang dihasilkan pemerintah dan tergolong sebagai barang dan jasa kolektif adalah jasa pertahanan yang dilakukan TNI dan keamanan yang dilakukan kepolisian.

Pembentukan Modal Tetap Bruto (PMTB) mencakup pengadaan, pembuatan, dan pembelian barang modal. Barang modal dimaksud adalah barang-barang yang digunakan untuk proses produksi, tahan lama atau yang mempunyai umur pemakaian lebih dari satu tahun seperti bangunan, mesin-mesin dan alat angkutan. Termasuk pula di sini perbaikan besar (berat) yang sifatnya memperpanjang umur atau mengubah bentuk atau kapasitas barang modal tersebut. Pengeluaran barang modal untuk keperluan militer juga dicakup sebagai PMTB. Klasifikasi komponen PMTB dibagi menjadi 6 sub komponen yaitu Konstruksi; Mesin dan Peralatan; Kendaraan; Peralatan Lainnya; Cultivated Biological Resources (CBR) dan Produk Kekayaan Intelektual.

Ekspor barang dan jasa merupakan transaksi perdagangan barang dan jasa dari penduduk (residen) ke bukan penduduk (nonresiden). Impor barang dan jasa adalah transaksi perdagangan dari bukan penduduk ke penduduk. Ekspor atau impor barang terjadi pada saat terjadi perubahan hak kepemilikan barang antara penduduk dengan bukan penduduk

Gross Fixed Capital Formation (GFCF) includes procurement, manufacture, and the purchase of capital goods. Capital goods are goods which are used for the production process, durable or have a service life of more than one year such as buildings, machinery, and transportation equipment. Including here: huge improvement that are to extend the life or changing the shape or the capacity of the capital goods. Capital expenditures for military purposes are also covered as GFCF. GFCF component are classified into six sub-components: Construction; Machinery and Equipment; vehicle; Other equipment; Cultivated Biological Resources (CBR) and Intellectual Property Product.

Exports of goods and services consist of transactions of goods and services from residents to non-residents. Imports of goods and services consist of transaction of goods and services from non-residents to residents. Exports and imports of goods occur when there are changes in ownership of goods between residents and non-residents

REGIONAL COMPARISON

(dengan atau tanpa perpindahan fisik barang tersebut). Pada PDB dengan tahun dasar 2010, ekspor dan impor barang dirinci menjadi nonmigas dan migas.

Produk Domestik Regional Bruto maupun agregat turunannya disajikan dalam 2 (dua) versi penilaian, yaitu atas dasar "harga berlaku" dan atas dasar "harga konstan". Disebut sebagai harga berlaku karena seluruh agregat dinilai dengan menggunakan harga pada tahun berjalan, sedangkan harga konstan penilaiannya didasarkan kepada harga satu tahun dasar tertentu, dalam publikasi ini digunakan harga tahun 2010.

Laju pertumbuhan Produk Domestik Bruto diperoleh dari perhitungan PDB atas dasar harga konstan. Diperoleh dengan cara mengurangi nilai PDB pada tahun ke-n terhadap nilai pada tahun ke-n-1 (tahun sebelumnya), dibagi dengan nilai pada tahun ke-n-1, dikalikan dengan 100 persen. Laju pertumbuhan menunjukkan perkembangan agregat pendapatan dari satu waktu tertentu terhadap waktu sebelumnya.

(with or without physical movements of goods across frontiers). On the GDP at 2010 basic year, exports and imports of goods specified into non oil and gas and oil and gas.

GRDP and its aggregations are presented in two forms: at current market prices and at constant base year market prices. In presenting current market prices, all aggregates are valued at current market prices, while base year constant market prices are shown by valuing all aggregates at fixed base year prices. Year of 2010 is used as the base year in this publication.

Growth rate of Gross Domestic Product is derived from GDP at constant market prices. It is obtained by subtracting the value of GDP year n with the value of GDP year n-1, divided by the value of GDP year n-1 then multiplied by 100 percent. The growth rate of GDP explains the income growth during the given period.

ULASAN**DESCRIPTION****PDRB SEKTORAL**

Sejak tahun 1997, penghitungan Produk Domestik Regional Bruto (PDRB) yang semula terbagi atas 11 sektor, diperluas menjadi hanya 17 sektor mulai tahun 2014 dengan menggunakan tahun dasar baru yakni tahun 2010.

Berdasarkan penghitungan PDRB atas dasar harga konstan tahun 2010, laju pertumbuhan ekonomi Kota Mojokerto tahun 2017 adalah sebesar 5,65 persen. Nilai PDRB atas dasar harga konstan 2010 pada tahun 2017 adalah 4.460,445 milyar rupiah, sedangkan PDRB atas dasar harga berlaku sebesar 5.848,235 milyar rupiah.

Kelompok sektor primer berangsur-angsur menurun peranannya sejak tahun 2004 hingga tahun 2017, hal ini disebabkan oleh sangat kecilnya peranan sektor pertanian. Penurunan kontribusi kelompok sektor primer tersebut menyebabkan kenaikan kontribusi pada kelompok sektor tersier, dimana kontribusinya jauh melebihi sektor sekunder. Sehingga secara umum bisa dikatakan bahwa penurunan kontribusi sektoral disebabkan oleh kenaikan yang relatif lebih cepat dari kontribusi

SECTORAL PDRB

Since 1997, counting of Domestic Product of Regional Gross (PDRB) initially divided to 11 sectors, narrowed to be only 9 sector. Company Service Sector packed into financial sector and Company Service, while Government Service Sector which formerly had separate sector is joined to service sector.

Based on counting of PDRB on the basis of the price of constant year 2010, economic growth rate Mojokerto City on 2017 is 5,65%. Value PDRB basis price of constant 2010 in 2017 is 4.460,445 billion rupiahs, while PDRB on basis price of applying is 5.848,235 billion rupiahs.

Group of primary sector gradually declines its role since 2004 until 2017, this thing because of hardly the so small agricultural sector role. Degradation of contribution group of the primary sector causes increase of contribution at group of tertiary sector, where its contribution far exceeds secondary sector. So in general can be told that degradation of sectoral contribution because of increase that is quicker relative from contribution of certain sector compared to other sector.

sektor tertentu dibanding sektor lainnya.

Dapat dilihat bahwa ada dua sektor ekonomi yang sangat dominan kontribusinya di Kota Mojokerto, yaitu sektor - sektor : perdagangan; dan industri pengolahan. Kedua sektor ini mempunyai peranan besar terhadap perekonomian di Kota Mojokerto, sehingga bisa dijadikan sebagai lokomotif pertumbuhan ekonomi, artinya dengan kontribusi yang tinggi tersebut, kedua sektor ini bisa digenjot untuk ditingkatkan produktivitasnya.

PERTUMBUHAN EKONOMI

Untuk menghitung pertumbuhan ekonomi, faktor kenaikan harga barang dan jasa harus dihilangkan sehingga digunakan PDRB atas dasar harga konstan. Berdasarkan data tersebut, maka terlihat bahwa pertumbuhan ekonomi Kota Mojokerto pada Tahun 2015 sampai Tahun 2017 masing-masing adalah sebesar 5,74 persen, 5,77 persen dan 5,65 persen.

PENDAPATAN PERKAPITA

Pendapatan per kapita merupakan sebuah indikator yang sangat dikenal, terutama oleh para birokrat yang berkecimpung dalam penanganan peningkatan kemakmuran masyarakat. Oleh karena itu,

Visible that there are two a real economic sectors its contribution dominance in Mojokerto City, that is sector - sector : commerce, and processing industry. This two sector has big role to economics in Mojokerto City, so that can be made as economics growth locomotive, mean with the high contribution, two of these sector are up to be improved its productivity.

ECONOMIC GROWTH

To calculate economics growth, factor increase of the price of goods and service must be eliminated, applied PDRB on the basis of the price of constant. Based on the data, hence seen that growth of economics Mojokerto City in 2014 until year 2017 each is 5,74%, 5,77% and 5,65%.

EARNINGS PER CAPITA

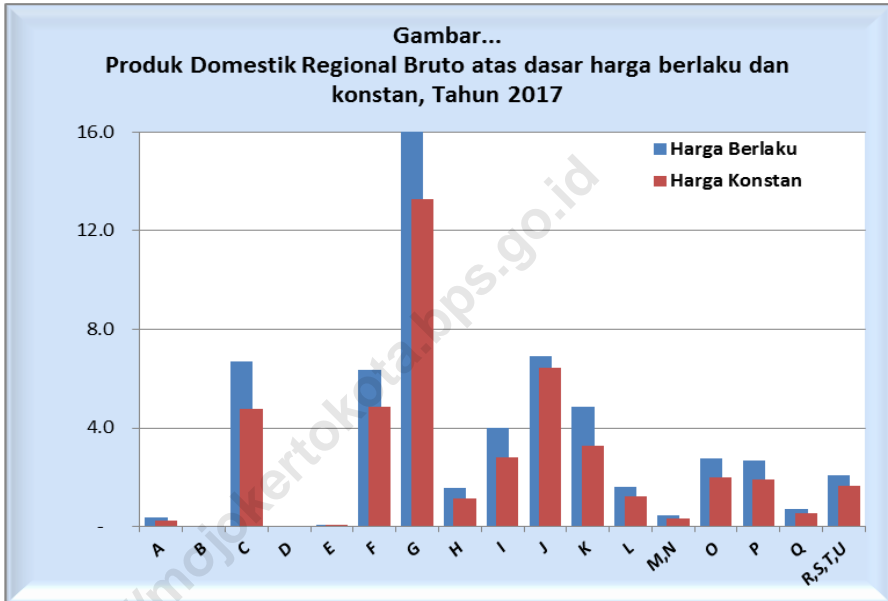
Earnings per capita is an a real indicator recognized, especially by the bureaucrats dabbling in improvement handling of public prosperity. Therefore, the indicator becomes one other

indikator tersebut menjadi salah satu yang sangat penting dalam publikasi ini. Pada umumnya, indikator ini disajikan dari angka atas dasar harga berlaku, walaupun sebetulnya masih mengandung perubahan harga barang dan jasa.

of vital importance in this publication. In general, this indicator presented from number on the basis of the price of applying, although actually still containing goods price change and service.

<https://mojokertokota.bps.go.id>

Gambar 12.1 Produk Domestik Regional Bruto Atas Dasar Harga Berlaku dan Harga Konstan menurut Lapangan Usaha, 2015 - 2017
Picture Gross Regional Domestic Product at Current Market Price and Constant Price according to Business Field, 2015 - 2017



Sumber : BPS Kota Mojokerto
 Source : BPS - Statistics of Mojokerto City

Tabel 12.1.1 **Produk Domestik Regional Bruto Atas Dasar Harga Berlaku menurut Lapangan Usaha, 2015 - 2017**
Table 12.1.1 Gross Regional Domestic Product at Current Market Price according to Business Field, 2015 - 2017

(000 000 Rp)

Kategori	Sektor Sectors	2015	2016	2017
(1)	(2)	(3)	(4)	(5)
A	Pertanian, Kehutanan, dan Perikanan	33 356.3	36 242.8	37 964.1
B	Pertambangan dan Pengalihan	-	-	-
C	Industri Pengolahan	549 758.0	607 057.6	669 352.0
D	Pengadaan Listrik dan Gas	3 623.4	3 896.1	4 448.0
E	Pengadaan Air, Pengelolaan Sampah, Limbah dan Daur Ulang	5 607.2	5 901.3	6 276.1
F	Konstruksi	541 560.9	590 293.6	635 252.4
G	Perdagangan Besar dan Eceran; Reparasi Mobil dan Sepeda Motor	1 431 175.3	1 570 898.4	1 732 507.9
H	Transportasi dan Pergudangan	127 521.9	140 949.2	157 883.7
I	Penyediaan Akomodasi dan Makan	322 941.4	366 509.0	402 044.4
J	Informasi dan Komunikasi	587 698.4	634 136.3	692 159.0
K	Jasa Keuangan dan Asuransi	403 275.7	454 837.7	484 930.2
L	Real Estate	140 016.3	152 339.6	160 951.1
M,N	Jasa Perusahaan	38 193.5	42 042.4	45 875.9
O	Administrasi Pemerintahan, Pertahanan dan Jaminan Sosial Wajib	233 319.5	257 043.4	274 567.7
P	Jasa Pendidikan	226 443.7	251 738.3	266 872.9
Q	Jasa Kesehatan dan Kegiatan Sosial	56 174.6	61 711.0	69 182.2
R,S,T,U	Jasa lainnya	180 913.5	195 431.6	207 967.2
Produk Domestik Regional Bruto		4 881 579.5	5 370 366.4	5 848 234.7

Sumber : BPS Kota Mojokerto

Source : BPS - Statistics of Mojokerto City

REGIONAL COMPARISON

Tabel 12.1.2 **Produk Domestik Regional Bruto Atas Dasar Harga Konstan menurut Lapangan Usaha 2010, 2015 - 2017**
Table Gross Regional Domestic Product at Constant Market Price according to bussines field 2010, 2015 - 2017

(000 000 Rp)

Kategori	Sektor Sectors	2015	2016	2017
(1)	(2)	(3)	(4)	(5)
A	Pertanian, Kehutanan, dan Perikanan	24 470.5	24 952.6	25 355.7
B	Pertambangan dan Penggalian	-	-	-
C	Industri Pengolahan	427 100.6	451 445.1	479 254.5
D	Pengadaan Listrik dan Gas	3 713.0	3 835.6	3 996.8
E	Pengadaan Air, Pengelolaan Sampah, Limbah dan Daur Ulang	5 346.6	5 561.1	5 837.9
F	Konstruksi	434 903.6	455 974.7	483 704.0
G	Perdagangan Besar dan Eceran; Reparasi Mobil dan Sepeda Motor	1 185 370.8	1 250 937.6	1 327 943.0
H	Transportasi dan Pergudangan	102 007.6	107 657.2	115 047.8
I	Penyediaan Akomodasi dan Makan	244 232.0	261 940.5	281 231.9
J	Informasi dan Komunikasi	563 279.3	604 073.1	644 050.1
K	Jasa Keuangan dan Asuransi	297 276.9	315 463.6	325 381.6
L	Real Estate	113 705.5	119 383.6	123 842.6
M,N	Jasa Perusahaan	29 865.5	31 343.7	33 001.9
O	Administrasi Pemerintahan, Pertahanan dan Jaminan Sosial Wajib	183 381.6	192 780.7	199 252.2
P	Jasa Pendidikan	175 620.9	185 641.2	192 720.4
Q	Jasa Kesehatan dan Kegiatan Sosial	47 287.7	50 010.6	52 714.5
R,S,T,U	Jasa lainnya	153 812.4	160 825.9	167 110.0
Produk Domestik Regional Bruto		3 991 374.4	4 221 826.6	4 460 444.9

Sumber : BPS Kota Mojokerto
 Source : BPS - Statistics of Mojokerto City

Tabel 12.1.3 Indeks Implisit PDRB Seri 2010 Menurut Lapangan Usaha, 2015 - 2017
Table 12.1.3 Implicit Index of Gross Domestic Regional Product 2010th Series by Current Market Place, 2015 - 2017

(%)

Kategori	Sektor Sectors	2015	2016	2017
(1)	(2)	(3)	(4)	(5)
A	Pertanian, Kehutanan, dan Perikanan	136.31	145.25	149.73
B	Pertambangan dan Penggalian	-	-	-
C	Industri Pengolahan	128.72	134.47	139.67
D	Pengadaan Listrik dan Gas	97.59	101.58	111.29
E	Pengadaan Air, Pengelolaan Sampah, Limbah dan Daur Ulang	104.87	106.12	107.50
F	Konstruksi	124.52	129.46	131.33
G	Perdagangan Besar dan Eceran; Reparasi Mobil dan Sepeda Motor	120.74	125.58	130.47
H	Transportasi dan Pergudangan	125.01	130.92	137.23
I	Penyediaan Akomodasi dan Makan	132.23	139.92	142.96
J	Informasi dan Komunikasi	104.34	104.98	107.47
K	Jasa Keuangan dan Asuransi	135.66	144.18	149.03
L	Real Estate	123.14	127.61	129.96
M,N	Jasa Perusahaan	127.89	134.13	139.01
O	Administrasi Pemerintahan, Pertahanan dan Jaminan Sosial Wajib	127.23	133.33	137.80
P	Jasa Pendidikan	128.94	135.60	138.48
Q	Jasa Kesehatan dan Kegiatan Sosial	118.79	123.40	131.24
R,S,T,U	Jasa lainnya	117.62	121.52	124.45
Produk Domestik Regional Bruto		122.30	127.20	131.11

Sumber : BPS Kota Mojokerto

Source : BPS - Statistics of Mojokerto City

REGIONAL COMPARISON

Tabel 12.1.4 Laju Implisit PDRB Seri 2010 Menurut Lapangan Usaha, 2015 - 2017
 Table 12.1.4 *Implicit Growth Gross Regional Domestic Product 2010'th Series by Current Market Place, 2015 - 2017*

(%)				
Kategori	Sektor Sectors	2015	2016	2017
(1)	(2)	(3)	(4)	(5)
A	Pertanian, Kehutanan, dan Perikanan	6.51	6.55	3.08
B	Pertambangan dan Penggalian	-	-	-
C	Industri Pengolahan	5.01	4.47	3.86
D	Pengadaan Listrik dan Gas	9.25	4.09	9.56
E	Pengadaan Air, Pengelolaan Sampah, Limbah dan Daur Ulang	0.96	1.19	1.31
F	Konstruksi	4.96	3.96	1.45
G	Perdagangan Besar dan Eceran; Reparasi Mobil dan Sepeda Motor	3.57	4.01	3.89
H	Transportasi dan Pergudangan	4.73	4.73	4.82
I	Penyediaan Akomodasi dan Makan	5.72	5.82	2.17
J	Informasi dan Komunikasi	0.85	0.61	2.37
K	Jasa Keuangan dan Asuransi	6.32	6.28	3.37
L	Real Estate	6.26	3.63	1.85
M,N	Jasa Perusahaan	5.05	4.89	3.64
O	Administrasi Pemerintahan, Pertahanan dan Jaminan Sosial Wajib	6.99	4.80	3.35
P	Jasa Pendidikan	5.22	5.17	2.12
Q	Jasa Kesehatan dan Kegiatan Sosial	6.03	3.87	6.36
R,S,T,U	Jasa lainnya	3.31	3.31	2.41
Produk Domestik Regional Bruto		4.28	4.01	3.07

Sumber : BPS Kota Mojokerto

Source : BPS - Statistics of Mojokerto City

Tabel 12.1.5 Laju Pertumbuhan PDRB Seri 2010 Menurut Lapangan Usaha Kota Mojokerto, 2015 - 2017
Table Economic Growth of Mojokerto City, 2015 - 2017

		(%)		
Kategori	Sektor Sectors	2015	2016	2017
(1)	(2)	(3)	(4)	(5)
A	Pertanian, Kehutanan, dan Perikanan	3.00	1.97	1.62
B	Pertambangan dan Penggalian	-	-	-
C	Industri Pengolahan	6.09	5.70	6.16
D	Pengadaan Listrik dan Gas	2.19	3.30	4.20
E	Pengadaan Air, Pengelolaan Sampah, Limbah dan Daur Ulang	2.26	4.01	4.98
F	Konstruksi	9.78	4.85	6.08
G	Perdagangan Besar dan Eceran; Reparasi Mobil dan Sepeda Motor	5.81	5.53	6.16
H	Transportasi dan Pergudangan	5.30	5.54	6.86
I	Penyediaan Akomodasi dan Makan	6.28	7.25	7.36
J	Informasi dan Komunikasi	7.53	7.24	6.62
K	Jasa Keuangan dan Asuransi	5.97	6.12	3.14
L	Real Estate	4.29	4.99	3.74
M,N	Jasa Perusahaan	5.56	4.95	5.29
O	Administrasi Pemerintahan, Pertahanan dan Jaminan Sosial Wajib	5.76	5.13	3.36
P	Jasa Pendidikan	6.42	5.71	3.81
Q	Jasa Kesehatan dan Kegiatan Sosial	3.09	5.76	5.41
R,S,T,U	Jasa lainnya	4.99	4.56	3.91
Produk Domestik Regional Bruto		5.74	5.77	5.65

Sumber : BPS Kota Mojokerto
 Source : BPS - Statistics of Mojokerto City

PERBANDINGAN WILAYAH
REGIONAL COMPARISON

13

<https://mojokertokota.bps.go.id>

PERBANDINGAN REGIONAL

Bab ini menyajikan data luas wilayah, penduduk tahun 2017 dan tingkat kepadatan penduduk yang digambarkan menurut kabupaten/kota se Jawa Timur. Di Jawa Timur, daerah yang memiliki wilayah paling luas adalah Kabupaten Banyuwangi (5.782,40 km²) atau sebesar 12,46 persen dari seluruh luas wilayah Jawa Timur. Selanjutnya adalah Kabupaten Malang dengan luas wilayah 3.530,65 km² (7,39 persen); dan Kabupaten Jember dengan luas 3.092,34 km² (6,47 persen). Sedangkan Kota Mojokerto merupakan wilayah yang mempunyai luas terkecil di Jawa Timur yaitu 16,47 km² (0,03 persen).

Melihat tingkat kepadatan penduduk, Kota Mojokerto menempati urutan kedua setelah Kota Surabaya. Tingkat kepadatan penduduk Kota Surabaya dan Kota Mojokerto masing-masing sebesar 8.201 dan 7.728 jiwa per km²; dari wilayah yang relatif kecil masing-masing seluas 350,54 dan 16,47 km². Dari kepadatan penduduk ini bisa dilihat bahwa kedua kota ini menjadi tujuan utama arus urbanisasi; hal ini dimungkinkan oleh para pencari kerja maupun penduduk yang ingin bersekolah di tempat yang mereka anggap lebih bagus dibandingkan dengan daerah asal mereka.

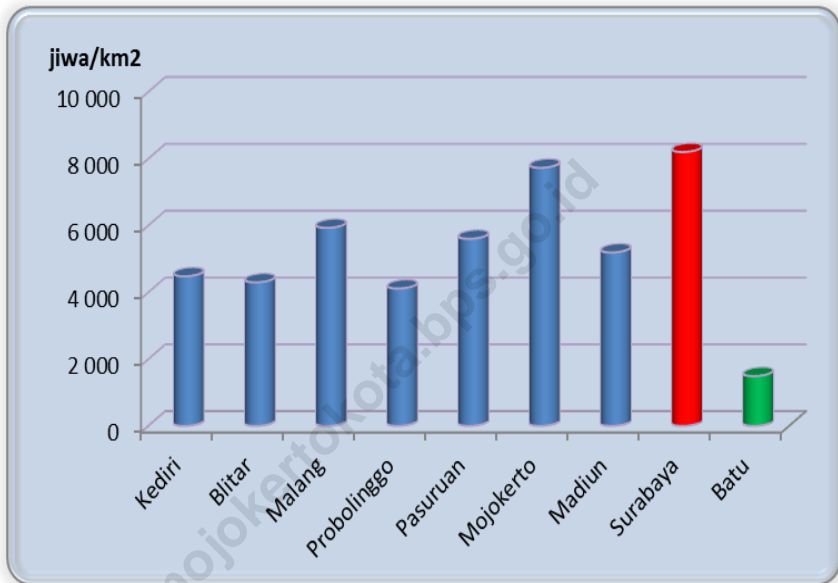
REGIONAL COMPARISON

This bab presenting region wide data, year-end resident 2017 and level of density, depicted according to regency/town in East Java. In East Java, area having widest region is Banyuwangi Regency (5.782,40 km²) or 12,46 percentage of all East Java region wide. Hereinafter is Malang Regency broadly regional 3.530,65 km² (7,39%); and Jember Regency broadly 3.092,34 km² (6,47%). While Mojokerto City is region having smallest wide in East Java that is 16,47 km² (0,03%).

Sees level of density, Mojokerto City occupies second sequence after Surabaya City. Level of density Surabaya City and Mojokerto City each of 8.201 and 7.728 men per km²; from region that is each small relative with a width of 350,54 and 16,47 km². From this density can be seen that two of this town becomes purpose of main of urbanization current; this thing enabled by the job searchers and also resident which wish to go to school in place which they assume is nicer compared to area of they come from.

REGIONAL COMPARISON

Gambar 13.1 Kepadatan Penduduk Kota-Kota di Jawa Timur (Jiwa/Km2), 2017
Picture Towns Density in East Java (People/Km2), 2017



Sumber : BPS Propinsi Jawa Timur, berdasarkan Proyeksi Penduduk 2010-2035

Source : BPS - Statistics of Jawa Timur Province, based on Populations Projections 2010-2035

3.1 PERBANDINGAN WILAYAH/REGIONAL COMPARISON

Tabel 13.1.1 Luas Wilayah, Jumlah Penduduk dan Kepadatan Penduduk, 2017

Table Number of Area, Population and Densities, 2017

Kabupaten/ Kota <i>Regency/ City</i>	Luas Wilayah <i>Area</i> (Km2)	Jumlah Penduduk <i>Population</i> (Jiwa)	Kepadatan Penduduk <i>Densities</i> (Jiwa/km2)
[1]	[2]	[3]	[4]
Kabupaten/ Regency			
01 Pacitan	1 390	553 388	398
02 Ponorogo	1 306	869 894	666
03 Trenggalek	1 147	693 104	604
04 Tulungagung	1 056	1 030 790	976
05 Blitar	1 336	1 153 803	863
06 Kediri	1 386	1 561 392	1 127
07 Malang	3 531	2 576 596	730
08 Lumajang	1 791	1 036 823	579
09 Jember	3 092	2 430 185	786
10 Banyuwangi	5 782	1 604 897	278
11 Bondowoso	1 526	768 912	504
12 Situbondo	1 670	676 703	405
13 Probolinggo	1 696	1 155 214	681
14 Pasuruan	1 474	1 605 307	1 089
15 Sidoarjo	634	2 183 682	3 442
16 Mojokerto	718	1 099 504	1 532
17 Jombang	1 115	1 253 078	1 124
18 Nganjuk	1 224	1 048 799	857
19 Madiun	1 038	679 888	655
20 Magetan	689	628 609	913

REGIONAL COMPARISON

Lanjutan Tabel/Continued Table 13.1.1

Kabupaten/ Kota <i>Regency/ City</i>	Luas Wilayah <i>Area</i> (Km2)	Jumlah Penduduk <i>Population</i> (Jiwa)	Kepadatan Penduduk <i>Densities</i> (Jiwa/km2)
[1]	[2]	[3]	[4]
Kabupaten/ Regency			
21. Ngawi	1295.98	829 899	640
22. Bojonegoro	2198.79	1 243 906	566
23. Tuban	1834.15	1 163 614	634
24. Lamongan	1782.05	1 188 478	667
25. Gresik	1191.25	1 285 018	1 079
26. Bangkalan	1001.44	970 894	969
27. Sampang	1233.08	958 082	777
28. Pamekasan	792.24	863 004	1 089
29. Sumenep	1998.54	1 081 204	541
Kota/ City			
30. Kediri	63.40	284 003	4 480
31. Blitar	32.57	139 995	4 298
32. Malang	145.28	861 414	5 929
33. Probolinggo	56.67	233 123	4 114
34. Pasuruan	35.29	197 696	5 602
35. Mojokerto	16.47	127 279	7 728
36. Madiun	33.92	176 099	5 192
37. Surabaya	350.54	2 874 699	8 201
38. Batu	136.74	203 997	1 492
Jawa Timur	47 799.75	39 292 972	822

Sumber : BPS Propinsi Jawa Timur, berdasarkan Proyeksi Penduduk 2010-2035

Source : BPS - Statistics of Jawa Timur Province, based on Populations Projections 2010-2035

Tabel 13.1.2 Jumlah Penduduk dan Laju Pertumbuhan Penduduk Menurut Kabupaten/Kota di Provinsi Jawa Timur, 2010, 2016, dan 2017
Table 13.1.2 Population and Population Growth Rate by Regency/Municipality in Jawa Timur Province, 2010, 2016, and 2017

<i>Kabupaten/Kota Regency/City</i>	<i>Jumlah Penduduk (ribu) Population (thousand)</i>			<i>Laju Pertumbuhan Penduduk per Tahun Annual Population Growth Rate (%)</i>
	2010	2016	2017	2016 - 2017
[1]	(2)	(3)	(4)	[5]
Kabupaten/ Regency				
01. Pacitan	541 799	552 307	553 388	0.20
02. Ponorogo	856 682	868 814	869 894	0.12
03. Trenggalek	675 584	691 295	693 104	0.26
04. Tulungagung	992 317	1 026 101	1 030 790	0.46
05. Blitar	1 118 919	1 149 710	1 153 803	0.36
06. Kediri	1 503 095	1 554 385	1 561 392	0.45
07. Malang	2 451 997	2 560 675	2 576 596	0.62
08. Lumajang	1 008 486	1 033 698	1 036 823	0.30
09. Jember	2 337 909	2 419 000	2 430 185	0.46
10. Banyuwangi	1 559 088	1 599 811	1 604 897	0.32
11. Bondowoso	738 383	765 094	768 912	0.50
12. Situbondo	649 092	673 282	676 703	0.51
13. Probolinggo	1 099 011	1 148 012	1 155 214	0.63
14. Pasuruan	1 516 492	1 593 683	1 605 307	0.73
15. Sidoarjo	1 949 595	2 150 482	2 183 682	1.54
16. Mojokerto	1 028 605	1 090 075	1 099 504	0.86
17. Jombang	1 205 114	1 247 303	1 253 078	0.46
18. Nganjuk	1 019 018	1 045 375	1 048 799	0.33
19. Madiun	663 476	677 993	679 888	0.28

REGIONAL COMPARISON

Lanjutan Tabel/Continued Table 13.1.2

Kabupaten/Kota Regency/City	Jumlah Penduduk (ribu) Population (thousand)			Laju Pertumbuhan Penduduk per Tahun Annual Population Growth Rate (%)
	2010	2016	2017	2016 - 2017
[1]	(2)	(3)	(4)	[5]
20 Magetan	621 274	627 984	628 609	0.10
21 Ngawi	818 989	829 480	829 899	0.05
22 Bojonegoro	1 212 301	1 240 383	1 243 906	0.28
23 Tuban	1 120 910	1 158 374	1 163 614	0.45
24 Lamongan	1 180 699	1 188 193	1 188 478	0.02
25 Gresik	1 180 974	1 270 702	1 285 018	1.13
26 Bangkalan	909 398	962 773	970 894	0.84
27 Sampang	880 696	947 614	958 082	1.10
28 Pamekasan	798 605	854 194	863 004	1.03
29 Sumenep	1 044 588	1 076 805	1 081 204	0.41
Kota/ City				
71 Kediri	269 193	281 978	284 003	0.72
72 Blitar	132 383	139 117	139 995	0.63
73 Malang	822 201	856 410	861 414	0.58
74 Probolinggo	217 679	231 112	233 123	0.87
75 Pasuruan	186 805	196 202	197 696	0.76
76 Mojokerto	120 623	126 404	127 279	0.69
77 Madiun	171 305	175 607	176 099	0.28
78 Surabaya	2 771 615	2 862 406	2 874 699	0.43
79 Batu	190 806	202 319	203 997	0.83
Jawa Timur	37 565 706	39 075 152	39 292 972	0.56

Sumber : BPS Propinsi Jawa Timur, berdasarkan Proyeksi Penduduk 2010-2035

Source : BPS - Statistics of Jawa Timur Province, based on Populations Projections 2010-

DATA

Mencerdaskan Bangsa



**Badan Pusat Statistik
Kota Mojokerto
Jl. Meri No. 7 Mojokerto**

