



Katalog BPS : 1101002.3529

SUMENEP DALAM ANGKA

Sumenep In Figure

2018



**BADAN PUSAT STATISTIK
KABUPATEN SUMENEP**

Statistics of Sumenep Regency

<https://sumenepkab.bps.go.id>

SUMENEP DALAM ANGKA

Sumenep in Figures

2018

Sumenep Dalam Angka 2018

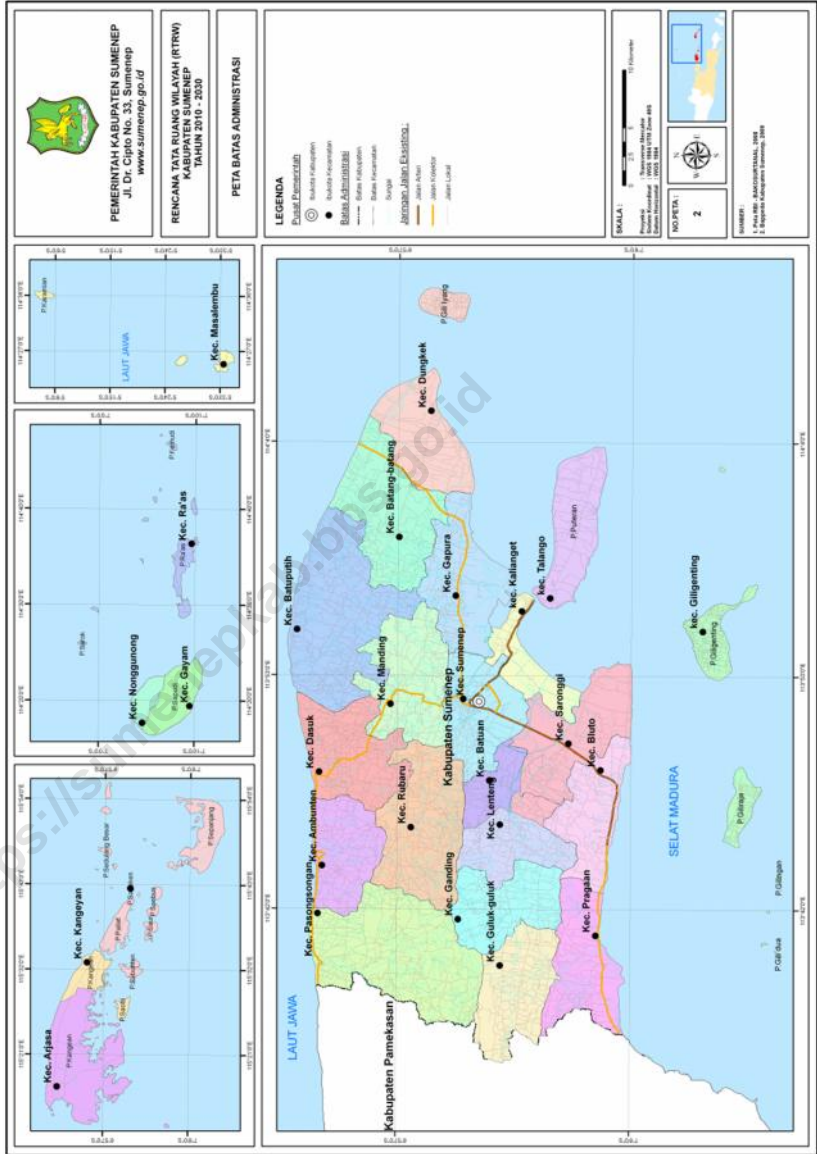
Sumenep in Figures 2018

ISSN	: 0215.2193
Nomor Publikasi <i>Publication Number</i>	: 35290.1201
Katalog BPS <i>BPS Catalogue</i>	: 1102001.3529
Ukuran Buku <i>Book Size</i>	: 21 cm x 14,8 cm
Jumlah Halaman <i>Total Pages</i>	: xxii + 322 Halaman <i>322 Pages</i>
Naskah <i>Manuscript</i>	: BPS Kabupaten Sumenep <i>BPS-Statistics of Sumenep Regency</i>
Penyunting	: Seksi Integrasi Pengolahan dan Diseminasi Statistik
<i>Editor</i>	<i>Division of Integration Processing and Dissemination Statistic</i>
Desain Sampul	: Seksi Integrasi Pengolahan dan Diseminasi Statistik
<i>Cover Design</i>	<i>Division of Integration Processing and Dissemination Statistic</i>
Diterbitkan oleh <i>Published by</i>	: BPS Kabupaten Sumenep <i>BPS-Statistics of Sumenep Regency</i>

Dilarang mengumumkan, mendistribusikan, mengkomunikasikan dan/atau menggandakan sebagian atau seluruh isi buku ini untuk tujuan komersial tanpa izin tertulis dari Badan Pusat Statistik

Prohibited to announce, distribute, communicate and/or copy part or all of this book for commercial purpose without permission from BPS-Statistic Indonesia

PETA WILAYAH ADMINISTRASI KABUPATEN SUMENEP





ARTI LAMBANG KABUPATEN SUMENEP *The Meaning of Sumenep Regency Symbols*

(SK DPRD-GR Tanggal 25 Mei 1965, NO. 3/II/20DPRD-DR/65/2820)

- **Perisai**, melambangkan kesiapsediaan dan keberanian masyarakat Sumenep untuk mempertahankan diri dari setiap gangguan kedzoliman serta mempertahankan keunggulan dan kemakmuran daerah.
- **Lima sudut perisai**, melambangkan dasar yang akan ditaati dan akan dipertahankan oleh masyarakat Sumenep, ialah falsafah dasar negara kita Pancasila.
- **Kuda Bersayap Berwarna Kuning**, diambil dari lambang kepahlawanan terkenal yaitu kuda sakti dari Pahlawan Putra Sumenep DJOKOTOLE (Aria Panole). Gambar kuda itu melambangkan jiwa keberanian dan patriotisme masyarakat Sumenep, dan sayap dari kuda itu melambangkan jiwa penuh dinamika. Sedangkan warna kuning melambangkan dasar mengagungkan Tuhan YME yang menyoroti setiap gerak dan usaha Kabupaten Sumenep. Selaras pula dengan dasar pertama dari Pancasila.
- **Shield**, symbolizing readiness and courage of Sumenep society to defend them selves from violence to maintain prosperity.
- **Five point of the shield**, symbolizing basic to obey and to be defense by Sumenep society, it was the basic philosophy of pancasila state.
- **The Yellow Gold of Winged Horse**, taken from symbol of famous heroism that is sacred horse from the young hero of Sumenep namely DJOKOTOLE (Aria Panole). The horse symbolizes the soul of courage and patriotism of Sumenep society, and their wings symbolize the spirit of full dynamics. While the yellow color symbolizes God the Almighty that highlight every movement and effort of Sumenep as the basic philosophy of Pancasila state.

- **PITA yang berisikan tulisan SUMEKAR** bermakna senantiasa berkembang (mekar), sesuai dengan perkembangan revolusi nasional kita yang terus berkembang "*in the rising deman*" mencapai terwujudnya cita-cita Pancasila, amanat penderitaan rakyat yang terkenal dengan **SOSIALISME INDONESIA**.
- **Sikap dan bentuk Kuda**, ditetapkan dalam keadaan beraksi menentang, kepalanya sedikit tunduk menoleh ke kiri (gigih, bahasa Madura "nyoronteng"). Sayap kuda berdiri tegak sesuai dengan keadaan kuda yang siap sedia mengemban amanat Penderitaan Rakyat Kabupaten Sumenep. Bulu ekor kuda keriting 8, mengingatkan kita pada tahun 1945 dan keritingan dari bulu-bulu itu kita harus bersatu
- **Pita** dalam perisai ditetapkan berwarna dasar putih dan tulisan dengan warna dasar berwarna merah, melambangkan Sang Saka Merah Putih.
- **Dasar Hijau** : Warna hijau ialah berarti yang akan datang (harapan) terhadap cita-cita yang diperjuangkan.
- **Warna Hitam** : Sebagai batas tertentu yang melingkari perisai dengan arti dari lingkaran termaksud menyatukan cita-cita.
- **Sumekar Band** means has a significantly growth, in accordance with the development of our national revolution that develop continuesly to grow "*in the rising demand*" to reached the dream of Pancasila, the mandate of the people's suffering that is famous for **INDONESIA SOCIALISM**.
- **The Pose and shape of horses**, set up against the state, the head slightly turn one's head left (*persistent, in Madura language "nyoronteng"*). The Winged horse standing up accordingly with the state horse ready undertaking the Suffering of Sumenep people. Curly feathers tail 8, reminds us in 1945 and perm of plume that we must be united.
- **The band** is set in a shield of white color and base paper with a red base color, symbolizing the state of flag.
- **The Basic of Green**: The green color is meant to come (hope) to the champion ideals.
- **The Black Color**: as the extent that circles the shield with the meaning of the circle referred to unite idealism and hope.

SEJARAH PEMERINTAHAN KABUPATEN SUMENEP
The History of Sumenep Regency

Sejak berdiri pada tahun 1269 M sampai dengan tahun 2010, Kabupaten Sumenep pernah diperintah oleh 36 raja dan 14 bupati. Mulai tahun 2010 sampai sekarang merupakan masa pemerintahan bupati yang ke 15. Berikut adalah daftar nama raja-raja dan bupati yang pernah memerintah di Kabupaten Sumenep.

Sumenep county has been governed by 36 kings and 14 Regents since 1269. Here's a list of the kings and regents who ruled in Sumenep.

Daftar Raja-raja Yang Pernah Memerintah di Sumenep
List of king in Sumenep

No	Nama/Name	Tempat Keraton/ Palace	Periode/ The Period Administration
1.	ARIA BANYAK WEDI (ARIA WIRARAJA)	BATUPUTIH	1269-1292
2.	ARIO BANGAH(WIRARAJA)	BANASARE	1292-1301
3.	ARIO DANURWENDO (LEMBU SARENGGONO)	AEANG ANYAR	1301-1311
4.	ARIO ASSRAPATI	-	1311-1319
5.	PANEMBAHAN JOHARSARI	BLUTO	1319-1331
6.	PANEMBAHAN MANDARAGA (R. PITURUT)	KELES	1331-1339
7.	P. BUKABU WOTOPROJO	BUKABU	1339-1348
8.	P. BARAGUNG NOTONINGRAT	BARAGUNG	1348-1358
9.	R. AGUNG RAWIT (SECODININGRAT I)	BANASARE	1358-1366
10.	TUMENGGUNG GAJAH PRAMONO (SECODININGRAT II)	BANASARE	1366-1386
11.	PANEMBAHAN BLONGI (ARYO PULANG JIWO)	BOLINGI/PODAY	1386-1399
12.	PANGERAN ADIPODAY (ARIO BARIBIN)	NYAMPLONG/ PODAY	1399-1415
13.	PANGERAN JOKOTOLE(P. SECODININGRAT III)	BANASARE	1415-1460
14.	R. WIGONANDO (P. SECODININGRAT IV)	GAPURA	1460-1502
15.	P. SIDING PURIH (P. SECODININGRAT V)	PARSANGA	1502-1559
16.	RT. KANDURUWAN	KARANG SABU	1559-1562
17.	P. WETAN DAN P LOR	-	1562-1567
18.	R. KEDUK (P. KEDUK II)	-	1567-1574
19.	R. RAJASA (P. LOR II)	-	1574-1589

No	Nama/Name	Tempat Keraton/ Palace	Periode/ The Period Administration
20.	R. ABDULLAH(P. COKRONEGORO I)	KARANG TOROY	1589-1626
21.	P. ANGGADIPA	KARANG TOROY	1626-1644
22.	TUMENGGUNG JAINGPATIH DARI SAMPANG	KARANG TOROY	1644-1648
23.	R. BUGAN (TUMENGGUNG YUDONEGORO)	KARANG TOROY	1648-1672
24.	P.T. PULANG JIWO DAN P. SEPUH	KARANG TOROY	1672-1678
25.	P. ROMO (P. COKRONEGORO II)	KARANG TOROY	1678-1709
26.	RT. WIROMENGGOLO(PURWONEGORO)	KARANG TOROY	1709-1721
27.	R. AHMAT ALIAS P. JIMAT (T. ARYO COKRONEGORO III)	KARANG TOROY	1721-1744
28.	R. ALZA ALIAS P. LOLOS	KARANG TOROY	1744-1749
29.	K. LESAP	KARANG TOROY	1749-1750
30.	R. AYU TIRTONEGORO, R. RASMANA & BINDARA SAOD	PAJAGALAN	1750-1762
31.	PANEMBAHAN SUMOLO ASIRU	PAJAGALAN	1762-1811
32.	SRI SULTAN ABDURRAHMAN (PAKUNATANINGRAT I)	PAJAGALAN	1811-1854
33.	PANEMBAHAN MOH. SALEH (NOTOKUSUMO II)	PAJAGALAN	1854-1879
34.	P. MANGKUDININGRAT (P. PAKUNATANINGRAT II)	PAJAGALAN	1879-1901
35.	P. ARIO PRATANINGKUSUMO	PAJAGALAN	1901-1926
36.	RP. ARIO PRABUWINOTO	PAJAGALAN	1926-1929

Daftar Nama Bupati Sumenep
List of Regent in Sumenep

No.	Nama/ Name	Periode/ The Period Administration
1.	RP. Ario Samadikun (Prawoto Adikusumo)	1929 - 1947
2.	RP. Amijoyo	1947 - 1949
3.	RP. Moh. Alipratamingkusomo	1949 - 1954
4.	R. Moh. Ruslan Wongsokusumo	1954 - 1956
5.	RA. Ruslan Cakraningrat	1956 - 1958
6.	R. Surahmad Prawiro Widoyo	1958 - 1959
7.	R. Ahyak Sosro Sugondo	1959 - 1960
8.	K. Abdullah Mangunsiswo	1960 - 1963
9.	Drs. Abdurrahman	1963 - 1974
10.	RP. Mahmud Sosro	1974 - 1975
11.	HR. Soemar'oem	1975 - 1985
12.	Soegondo	1985 - 1995
13.	Kol. Art. H. Soekarno Marsaid	1995 - 2000
14.	KH. Moh. Ramdian Siradj, SE, MM	2000 - 2010
15.	Drs. KH. A. BUSYRO KARIM, M.Si	2010 - Sekarang

KEPALA BPS KABUPATEN SUMENEP
CHIEF STATISTICIAN OF SUMENEP REGENCY



SYAIFUL RAHMAN, SE, MT.

KATA PENGANTAR

Assalamu'alaikum Wr. Wb.

Publikasi **Sumenep Dalam Angka 2018** ini merupakan kelanjutan dari penerbitan tahun-tahun sebelumnya. Publikasi ini berisi data dan informasi statistik dari semua aspek baik aspek sosial maupun ekonomi, yang dapat menggambarkan kondisi umum Kabupaten Sumenep sampai dengan keadaan akhir tahun 2017.

Publikasi ini merupakan kompilasi data sekunder dan data primer yang disajikan dalam bentuk tabel-tabel dan dilengkapi dengan uraian singkat serta grafik sederhana. Data sekunder diperoleh melalui pengumpulan data dan produk administrasi dari berbagai dinas/instansi/lembaga di Kabupaten Sumenep, sedangkan data primer bersumber dari kegiatan rutin BPS baik sensus maupun survei.

Semoga data dan informasi statistik yang disajikan dalam publikasi ini dapat membantu para konsumen data dalam memenuhi kebutuhan informasi dasar tentang kondisi Kabupaten Sumenep. Informasi dasar yang dapat dijadikan sebagai bahan perencanaan sekaligus evaluasi pembangunan oleh pemerintah, maupun sebagai bahan kajian ilmiah bagi kalangan pelajar dan mahasiswa.

Publikasi ini dapat diterbitkan atas kerjasama dan bantuan dari berbagai pihak baik pemerintah maupun swasta di Kabupaten Sumenep. Oleh karena itu, kepada semua pihak yang telah membantu dan terlibat dalam penerbitan publikasi ini disampaikan terima kasih.

Kritik dan saran sangat kami harapkan untuk perbaikan dan penyempurnaan publikasi ini pada tahun-tahun berikutnya. Semoga publikasi ini bermanfaat bagi semua pihak.

Wassalamu'alaikum Wr. Wb.

Sumenep, Agustus 2018
Kepala BPS Kabupaten Sumenep



SYAIFUL RAHMAN, SE, MT.

NIP. 19640621 198802 1 001

PREFACE

Assalamu'alaikum Wr. Wb.

*The Publishing **Sumenep in Figures 2018** is a continuation of the publication of the previous years. This publication contains statistical data and information from all aspects of both social and economic aspects, which can describe the general condition Sumenep Rregency in 2017.*

This publication presents primary data that collected by BPS –Statistics of Sumenep Regency and secondary data from government and private institutions in Sumenep , which could indicate the achievement of development that had taken places by government and society.

Hopefully the data and statistical information presented in this publication can assist in meeting the needs of data consumers basic information about the condition of Sumenep Regency. Basic information that can be used as a material planning and evaluation of development by the government, as well as scientific study materials for the school and university students.

It would be more advantageous if every institution has actively participated in this work so that Sumenep Regency development indicator can be more accurate, reliable, and up to date.

Realizing that this publication is still completeness and comprehensiveness, therefore comment and suggestion to improve the contents of this publication are always welcome.

Wassalamu'alaikum Wr. Wb.

*Sumenep, August 2018
Head of BPS Sumenep Regency*

SYAIFUL RAHMAN, SE, MT.
NIP. 19640621 198802 1 001

DAFTAR ISI
Contents

	Halaman <i>Page</i>
Peta Wilayah Kabupaten Sumenep <i>Map of Sumenep Regency</i>	iii
Arti Lambang Kabupaten Sumenep <i>Symbol of Sumenep Regency</i>	iv
Sejarah Pemerintahan Kabupaten Sumenep <i>Sumenep Regency History</i>	vi
Foto Kepala BPS Kabupaten Sumenep <i>Chief Statistician of Sumenep Regency</i>	viii
Kata Pengantar <i>Preface</i>	ix
Daftar Isi <i>Contents</i>	xi
Daftar Tabel <i>List of Tables</i>	xiii
Daftar Gambar <i>List of Figures</i>	xlix
Uraian Singkat <i>Brief Description</i>	
1 Keadaan Geografis dan Iklim <i>Geographical and Climate Situation</i>	1
2 Pemerintahan <i>Government</i>	19
3 Penduduk dan Ketenagakerjaan <i>Population and Manpower</i>	67
4 Sosial <i>Social</i>	91

5	Pertanian <i>Agriculture</i>	191
6	Industri, Pertambangan dan Energi <i>Manufacture, Mining and Energy</i>	247
7	Perdagangan <i>Trade</i>	256
8	Transportasi, Komunikasi dan Pariwisata <i>Transportation, Communication and Tourism</i>	260
9	Keuangan dan Harga <i>Finance and Price</i>	270
10	Pendapatan Regional <i>Regional Income</i>	287
11	Kemiskinan <i>Poverty</i>	300
12	Perbandingan antar Kabupaten <i>Resident Comparison</i>	306

DAFTAR TABEL
List of Tables

Halaman
Page

1. Keadaan Geografis dan Iklim

Geographical and Climate Condition

Tabel 1.1.1	Luas Wilayah Menurut Kecamatan di Kabupaten Sumenep		
<i>Table</i>	<i>Area by Distric in Sumenep Regency</i>		4
Tabel 1.1.2	Nama Desa/Kelurahan Letak Ibukota Kecamatan dan Jarak dari Ibukota Kabupaten di Kabupaten Sumenep		
<i>Table</i>	<i>Name of Village Location the Capital District and Distance from The Capital Regency.....</i>		5
Tabel 1.1.3	Nama Sungai, Daerah Irigasi, dan Luas Baku Sawah yang Diairi di Kabupaten Sumenep		
<i>Table</i>	<i>Name of River, Irrigation Region and River's Basin Rice Field Areas in The Sumenep Regency.....</i>		6
Tabel 1.1.4	Irigasi Air Tanah di Kabupaten Sumenep		
<i>Table</i>	<i>Water land of Irrigation in The Sumenep Regency.....</i>		7
Tabel 1.1.5	Profil Hidrologi di Kabupaten Sumenep		
<i>Table</i>	<i>Hydrology Profile in The Sumenep Regency</i>		8
Tabel 1.1.6	Banyaknya Pulau Berpenghuni dan Tidak Berpenghuni Menurut Kecamatan di Kab. Sumenep		
<i>Table</i>	<i>Number Of Islands Inhibited Islands or Not Inhibited Islands by District in The Sumenep Regency.....</i>		9
Tabel 1.1.7	Nama Pulau Berpenghuni dan Tidak Berpenghuni Menurut Kecamatan di Kabupaten Sumenep		
<i>Table</i>	<i>Names Of Islands Inhibited Islands or Not Inhibited Islands by District in The Sumenep Regency.....</i>		10

Tabel 1.1.8	Rata-rata Penyinaran Matahari, Penguapan, Arah, dan Kecepatan Angin di Kabupaten Sumenep	
<i>Table</i>	<i>Sungliht, Evaporation, Direction and Wind Velocity In the Sumenep Regency</i>	15
Tabel 1.1.9	Kedaaan Cuaca Setiap Bulan di Kabupaten Sumenep	
<i>Table</i>	<i>Weather Condition Monthly in The Sumenep Regency</i>	16
Tabel 1.1.10	Jumlah Curah Hujan dan Hari Hujan Menurut Bulan di Kabupaten Sumenep	
<i>Table</i>	<i>Amount of Precipitation and Number of Rainy Days by Month in Sumenep Regency</i>	18

2. Pemerintahan Government

Tabel 2.1.1	Pejabat Pemerintah Kabupaten Sumenep	
<i>Table</i>	<i>Government Official Of Sumenep Regency</i>	22
Tabel 2.1.2	Banyaknya Pegawai Negeri Sipil (PNS) Menurut Jenis Kelamin dan Tingkat Pendidikan di Lingkungan Pemerintah Kabupaten Sumenep	
<i>Table</i>	<i>Number of Civil Servants by Education Level Of Sumenep Regency</i>	29
Tabel 2.1.3	Banyaknya Pegawai Negeri Sipil Menurut Tingkat Kepangkatan dan Jenis Kelamin di Lingkungan Pememerintah Kabupaten Sumenep	
<i>Table</i>	<i>Number of Civil Servants by Hierarchy and Sex Of Sumenep Regency</i>	30
Tabel 2.1.4	Banyaknya Pegawai Negeri Sipil (PNS) Menurut Lembaga/Instansi dan Golongan di Lingkungan Pemerintah Kabupaten Sumenep	
<i>Table</i>	<i>Number of Civil Servants (PNS) According to the Department / Institution and Rank of Sumenep Regency</i>	31

Tabel 2.2.1	Susunan Pimpinan dan Komisi di DPRD Kabupaten Sumenep	
<i>Table</i>	<i>The Composition of the Commission and Leadership of Sumenep Legislative</i>	33
Tabel 2.2.2	Anggota DPRD Kab. Sumenep Menurut Partai/Golongan dan Jenis Kelamin di Kabupaten Sumenep	
<i>Table</i>	<i>Legislative Members of Sumenep by Parties and Sex in Kabupaten Sumenep.....</i>	35
Tabel 2.2.3	Anggota DPRD Kabupaten Sumenep Menurut Fraksi	
<i>Table</i>	<i>Legislative Members of Sumenep by Faction</i>	36
Tabel 2.2.4	Banyaknya Kegiatan DPRD Kabupaten Sumenep Menurut Jenis Kegiatan	
<i>Table</i>	<i>Number of Sumenep Legislative Activities by Kinds</i>	37
Tabel 2.2.5	Banyaknya Keputusan DPRD Kabupaten Sumenep Menurut Jenis Keputusan	
<i>Table</i>	<i>Decision Number of Sumenep Legislature by Type Decision.....</i>	38
Tabel 2.3.1	Jumlah Pegawai Negeri Sipil Menurut Dinas/Instansi Pemerintah dan Jenis Kelamin di Kabupaten Sumenep	
<i>Table</i>	<i>Number of Civil Servants by Institution/Office and Sex in Sumenep Regency</i>	39
Tabel 2.3.2	Jumlah Pegawai Negeri Sipil Menurut Pendidikan Tertinggi yang Ditamatkan dan Jenis Kelamin di Kabupaten Sumenep	
<i>Table</i>	<i>Number of Civil Servants by Educational Attainment and Sex in Sumenep Regency</i>	42
Tabel 2.3.3	Banyaknya Bidang dan Luas Tanah Berdasarkan Status Kepemilikan Menurut Kecamatan di Kabupaten Sumenep	
<i>Table</i>	<i>Number Fields and Land Based by District and Ownership Status in The Sumenep Regency.....</i>	43

Tabel 2.4.1	Radio Pemerintah/Non Pemerintah, Tahun Berdiri, Gelombang, Frekuensi, Kekuatan dan Jumlah Karyawan di Kabupaten Sumenep	
<i>Table</i>	<i>State/Private Radio Studios, Starting Year, Waves, Frequency, Power and Number of Worker In The Sumenep Regency</i>	44
Tabel 2.4.2	Frekuensi Kegiatan Penerangan Menurut Jenis Kegiatan per Bulan di Kabupaten Sumenep	
<i>Table</i>	<i>Frequency of Information Activity by Type Monthly in The Sumenep Regency</i>	45
Tabel 2.5.1	Perkara Perdata yang Masuk dan yang Diputus oleh Pengadilan Negeri Kabupaten Sumenep	
<i>Table</i>	<i>Civil Cases Received and Sentenced by Civil Court of Sumenep Regency</i>	47
Tabel 2.5.2	Perkara Pidana yang Masuk dan yang Diputus oleh Pengadilan Negeri di Kabupaten Sumenep	
<i>Table</i>	<i>Criminal Cases Received and Sentenced by Civil Court in the Sumenep Regency</i>	48
Tabel 2.5.3	Perkara Pelanggaran yang Masuk dan yang Diputus oleh Pengadilan Negeri di Kabupaten Sumenep	
<i>Table</i>	<i>Offence Cases Received and Sentenced by Civil Court in The Sumene regency</i>	49
Tabel 2.5.4	Banyaknya Perkara Perdata menurut Jenis Gugatan di Kabupaten Sumenep	
<i>Table</i>	<i>Number of Civil Cases by Kinds in The Sumenep Regency..</i>	50
Tabel 2.5.5	Banyaknya Perkara Terdakwa/Tertuduh Menurut Jenis Penyelesaiannya di Kabupaten Sumenep	
<i>Table</i>	<i>Number of Cases Defendant Solved by Kind of Solution in The Sumenep Regency</i>	51

Tabel 2.5.6	Banyaknya Terdakwa/Tertuduh yang Diselesaikan Menurut Jenis Penyelesaian di Kabupaten Sumenep	
<i>Table</i>	<i>Number of Detainees Sentenced by Type of Judgment in The Sumenep Regency</i>	52
Tabel 2.5.7	Banyaknya Terdakwa/Tertuduh yang Telah Diputuskan Menurut Sikap Terhadap Keputusan di Kabupaten Sumenep	
<i>Table</i>	<i>Number of Detainees Sentenced by Attitude to The Judgment in The Sumenep Regency</i>	53
Tabel 2.5.8	Banyaknya Perkara di Pengadilan Agama Kabupaten Sumenep	
<i>Table</i>	<i>Number of Cases Received and Has Been Sentenced in Relegius Court of Sumenep Regency</i>	54
Tabel 2.5.9	Banyaknya Perkara Menurut Jenis Perkara dan Keputusan di Pengadilan Agama Kabupaten Sumenep	
<i>Table</i>	<i>Number of Cases Received and Has Been Sentenced in Relegius Court of Sumenep Regency</i>	55
Tabel 2.5.10	Banyaknya Perkara yang Diputus oleh Pengadilan Agama Kabupaten Sumenep	
<i>Table</i>	<i>Number of Cases Sentenced by Religious Court of Sumenep Regency</i>	57
Tabel 2.5.11	Banyaknya Perceraian Menurut Penyebabnya di Kabupaten Sumenep	
<i>Table</i>	<i>Number of Cases Sentenced by Religious Court of Sumenep Regency</i>	59
Tabel 2.5.12	Banyaknya Narapidana dan Tahanan Menurut Jenis Kejahatan di Kabupaten Sumenep	
<i>Table</i>	<i>Prisoners and Detainees by Kind of Crime in The Sumenep Regency</i>	61

Tabel 2.5.13	Banyaknya Narapidana dan Tahanan Menurut Jenis Kelamin di Kabupaten Sumenep	
<i>Table</i>	<i>Number of Cases Received and Has Been Sentenced in Relegius Court of Sumenep Regency.....</i>	63
Tabel 2.5.14	Tambahan Narapidana Anak Umur 21 Tahun Ke Bawah Menurut enis Kejahatan di Kabupaten Sumenep	
<i>Table</i>	<i>Additional Prisoner Under 21 Years Old by Type Of Crime Committed in The Sumenep Regency.....</i>	64
Tabel 2.5.15	Banyaknya Narapidana Berdasarkan Putusan Pengadilan Menurut Lama Dipenjara/Dikurung dan Jenis Kelamin di Kabupaten Sumenep	
<i>Table</i>	<i>Number of Prisoner by Has Been Impression for a Long Time and sex in The Sumenep Regency.....</i>	66

3. Penduduk dan Ketenagakerjaan *Population and Manpower*

Tabel 3.1.1	Banyaknya Penduduk dan Rumah Tangga Menurut Kecamatan di Kab. Sumenep Tahun 2018	
<i>Table</i>	<i>Number of Population and Houshold by District in the Sumenep Regency 2018.....</i>	71
Tabel 3.1.2	Banyaknya Penduduk Menurut Kecamatan dan Rasio Jenis Kelamin di Kabupaten Sumenep	
<i>Table</i>	<i>Number of Population by Districts and Sex Ratio in The Sumenep Regency.....</i>	72
Tabel 3.1.3	Banyaknya Penduduk Menurut Kecamatan dan Kewarganegaraan di Kabupaten Sumenep	
<i>Table</i>	<i>Population by District and Nationality in The Sumenep Regency.....</i>	73
Tabel 3.1.4	Kepadatan Penduduk dan Rumah Tangga Menurut Kecamatan di Kabupaten Sumenep	
<i>Table</i>	<i>Population and Houshold Density By District In The Sumenep Regency.....</i>	74

Tabel 3.1.5	Banyaknya Penduduk dan Rumah Tangga Menurut Kecamatan di Kab. Sumenep Tahun 2018	
<i>Table</i>	<i>Number of Population and Household by District in the Sumenep Regency 2018.....</i>	75
Tabel 3.1.6	Banyaknya Penduduk Menurut Kecamatan dan Rasio Jenis Kelamin di Kabupaten Sumenep	
<i>Table</i>	<i>Number of Population by Districts and Sex Ratio in The Sumenep Regency.....</i>	76
Tabel 3.1.7	Banyaknya Penduduk Menurut Kecamatan dan Kewarganegaraan di Kabupaten Sumenep	
<i>Table</i>	<i>Population by District and Nationality in The Sumenep Regency.....</i>	77
Tabel 3.1.8	Kepadatan Penduduk dan Rumah Tangga Menurut Kecamatan di Kabupaten Sumenep	
<i>Table</i>	<i>Population and Household Density By District In The Sumenep Regency.....</i>	78
Tabel 3.2.1	Banyaknya Tenaga Kerja yang Terdaftar Menurut Pendidikan yang Ditamatkan di Kabupaten Sumenep	
<i>Table</i>	<i>Number of Manpower by Educational Attainment Monthly in The Sumenep Regency.....</i>	79
Tabel 3.2.2	Banyaknya Tenaga Kerja, Angkatan Kerja dan Kesempatan Kerja Menurut Tingkat Pendidikan di Kabupaten Sumenep	
<i>Table</i>	<i>Number of Manpower, Labour Force and Requested Job by Educatinal Attainment in The Sumenep Regency.....</i>	80
Tabel 3.2.3	Jumlah Kesempatan Kerja Menurut Lapangan Usaha di Kabupaten Sumenep	
<i>Table</i>	<i>Number of Requested Job by Industrial Origin In The Sumenep Regency.....</i>	81
Tabel 3.2.4	Angkatan Kerja, Kesempatan Kerja dan Pencari Kerja Menurut Kecamatan di Kabupaten Sumenep	
<i>Table</i>	<i>Labour Force, Requsted Job and Job Seeker in The Sumenep Regency.....</i>	82

Tabel 3.2.5	Banyaknya Pencari Kerja, Penempatan Kerja dan Permintaan Kerja Menurut Jenis Kelamin di Kabupaten Sumenep	
<i>Table</i>	<i>Number of Job Seeker, Placement and Request by Sex in The Sumenep Regency.....</i>	83
Tabel 3.2.6	Jumlah Penduduk Berumur 15 Tahun Ke Atas yang Bekerja Selama Seminggu yang Lalu Menurut Jumlah Jam Kerja Pada Pekerjaan Utama dan Jenis Kelamin di Kabupaten Sumenep	
<i>Table</i>	<i>Population Aged 15 Years and Over Who Worked During the Previous Week by Number of Working Hours on Main Industry and Sex in Sumenep Regency.....</i>	84
Tabel 3.2.7	Banyaknya Transmigran Menurut Daerah Tujuan dan Jenis Transmigrasi di Kabupaten Sumenep	
<i>Table</i>	<i>Number of Transmigrants by Kinds of Transmigrants and Region of Destination in The Sumenep Regency.....</i>	85
Tabel 3.2.8	Banyaknya Transmigran Menurut Daerah Asal dan Jenis Transmigrasi di Kabupaten Sumenep	
<i>Table</i>	<i>Number of Tranmigrants by Kinds of Transmigrants and Region of Origin in The Sumenep Regency.....</i>	88
Tabel 3.2.9	Indikator Sosial Kabupaten Sumenep	89
Tabel 3.2.10	Indikator Ketenagakerjaan Kabupaten Sumenep	90

4. Sosial **Social**

Tabel 4.1.1	Perkembangan SD, SMP,SMU dan SMK di Kabupaten Sumenep	
<i>Table</i>	<i>Elementary Scholl, Junior High Scholl and Senior High Scholl DevelopmentIn The Sumenep Regency.....</i>	97

Tabel 4.1.2	Banyaknya Sekolah, Ruang kelas, Murid dan Guru Taman Kanak-Kanak Negeri Menurut Kecamatan di Kabupaten Sumenep	
<i>Table</i>	<i>The Number of Schools, Classroom, Pupils and Teachers of State Kindergarten by District In The Sumenep Regency.....</i>	98
Tabel 4.1.3	Banyaknya Sekolah, Ruang Kelas Murid dan Guru Taman Kanak-Kanak Swasta Menurut Kecamatan di Kabupaten Sumenep	
<i>Table</i>	<i>The Number of Schools, Classroom, Pupils and Teachers of Private Kindergarten by District in The Sumenep Regency.....</i>	99
Tabel 4.1.4	Banyaknya Sekolah, Ruang Kelas, Murid dan Guru Sekolah Dasar Negeri Menurut Kecamatan di Kabupaten Sumenep	
<i>Table</i>	<i>The Number of Schools, Classroom, Pupils and Teachers of State Primary School by District in The Sumenep Regency</i>	100
Tabel 4.1.5	Banyaknya Sekolah, Ruang Kelas, Murid dan Guru Sekolah Dasar Swasta Menurut Kecamatan di Kabupaten Sumenep	
<i>Table</i>	<i>The Number of Schools, Classroom, Pupils and Teachers of Private Ementary School by District in Sumenep Regency.....</i>	101
Tabel 4.1.6	Banyaknya Sekolah, Ruang Kelas, Murid dan Guru Sekolah Menengah Pertama Negeri Menurut Kecamatan di Kabupaten Sumenep	
<i>Table</i>	<i>The Number of Schools, Classroom, Pupils and Teachers of State Yunior High School by District in Sumenep Regency.....</i>	102
Tabel 4.1.7	Banyaknya Sekolah, Ruang Kelasa, Murid dan Guru Sekolah Menengah Pertama Swasta Menurut Kecamatan di Kabupaten Sumenep	

Table	<i>The Number of Schools, Classroom, Pupils and Teachers of Private Junior High School by District in Sumenep Regency</i>	103
Tabel 4.1.8	Banyaknya Sekolah, Ruang Kelas, Murid dan Guru Sekolah Menengah Umum Negeri Menurut Kecamatan di Kabupaten Sumenep	
Table	<i>The Number of Schools, Classroom, Pupils and Teachers of State Senior High School by District in Sumenep Regency</i>	104
Tabel 4.1.9	Banyaknya Sekolah, Ruang Kelas, Murid dan Guru Sekolah Menengah Umum Swasta Menurut Kecamatan di Kabupaten Sumenep	
Table	<i>The Number of Schools, Classroom, Pupils and Teachers of Private Senior High School by District in Sumenep Regency</i>	105
Tabel 4.1.10	Banyaknya Sekolah, Ruang Kelas, Murid dan Guru Sekolah Menengah Kejuruan (SMK) Negeri Menurut Kecamatan di Kabupaten Sumenep	
Table	<i>The Number of Schools, Classroom, Pupils and Teachers of State Vocational Senior High School by District in Sumenep Regency</i>	106
Tabel 4.1.11	Banyaknya Sekolah, Ruang Kelas, Murid dan Guru Sekolah Menengah Kejuruan Swasta Menurut Kecamatan di Kabupaten Sumenep	
Table	<i>The Number of Schools, Classroom, Pupils and Teachers of Private Vocational High School by District in Sumenep Regency</i>	107
Tabel 4.1.12	Profil Universitas/ Perguruan Tinggi di Kabupaten Sumenep	
Table	<i>University Profile in Sumenep regency.....</i>	108
Tabel 4.1.13	Banyaknya Sekolah, Ruang Kelas, Murid dan Guru Sekolah Raudatul Athfal/Bustanul Athfal Menurut Kecamatan di Kabupaten Sumenep	

<i>Table</i>	<i>The Number of Schools, Classroom, Pupils and Teachers of Islamic Kindergarten by District in Sumenep Regency</i>	109
Tabel 4.1.14	Banyaknya Sekolah, Ruang Kelas, Murid dan Guru Sekolah Madrasah Ibtidaiyah Menurut Kecamatan di Kabupaten Sumenep	
<i>Table</i>	<i>The Number of Schools, Classroom, Pupils and Teachers of Islamic Elementary School by District in The Sumenep Regency.....</i>	110
Tabel 4.1.15	Banyaknya Sekolah, Ruang Kelas, Murid dan Guru Sekolah Madrasah Tsanawiyah (MTs) Menurut Kecamatan di Kabupaten Sumenep	
<i>Table</i>	<i>The Number of Schools, Classroom, Pupils and Teachers of Islamic Junior High School by District in Sumenep Regency.....</i>	111
Tabel 4.1.16	Banyaknya Sekolah, Ruang Kelas, Murid dan Guru Sekolah Madrasah Aliyah (MA) Menurut Kecamatan di Kabupaten Sumenep	
<i>Table</i>	<i>The Number of Schools, Classroom, Pupils and Teachers of Islamic Senior High School by District in Sumenep Regency.....</i>	112
Tabel 4.1.17	Banyaknya Sekolah, Ruang Kelas, Murid dan Guru Sekolah Madrasah Diniyah (MD) Menurut Kecamatan di Kabupaten Sumenep	
<i>Table</i>	<i>The Number of Schools, Classroom, Pupils and Teachers of Islamic Primary School by District in Sumenep Regency.....</i>	113
Tabel 4.1.18	Banyaknya Pondok Pesantren, Santri dan Ustad/Pengasuh Menurut Kecamatan di Kabupaten Sumenep	
<i>Table</i>	<i>The Number of Religious Schools, Pupils and Teachers by District in Sumenep Regency</i>	114

Tabel 4.1.19	Angka Partisipasi SD/MI Menurut Kecamatan di Kabupaten Sumenep	
<i>Table</i>	<i>Primary School Participation Figure by District in The Sumenep Regency</i>	116
Tabel 4.1.20	Angka Partisipasi SLTP/MTs Menurut Kecamatan di Kabupaten Sumenep	
<i>Table</i>	<i>Junior High School Participation Figure by District in The Sumenep Regency</i>	117
Tabel 4.1.21	Angka Partisipasi SMU/SMK/MA Menurut Kecamatan di Kabupaten Sumenep	
<i>Table</i>	<i>Senior High School Participation Figure by District in The Sumenep Regency</i>	118
Tabel 4.1.22	Jumlah Lulusan dan Siswa Baru Menurut Kecamatan di Kabupaten Sumenep	
<i>Table</i>	<i>The Number Graduate and New Pupils by District in The Sumenep Regency.....</i>	119
Tabel 4.1.23	Jumlah Lulusan dan Siswa Baru Menurut Kecamatan di Kabupaten Sumenep	
<i>Table</i>	<i>The Number Graduate and New Pupil Figure by District in The Sumenep Regency</i>	120
Tabel 4.2.1	Jumlah Sarana Pelayanan Kesehatan Menurut Kepemilikan di Kabupaten Sumenep	
<i>Table</i>	<i>The Number of healthcare facilities by ownership in Sumenep Regency</i>	121
Tabel 4.2.2	Banyaknya Fasilitas Kesehatan Masyarakat Menurut Kecamatan dan Jenisnya di Kabupaten Sumenep	
<i>Table</i>	<i>The Number of Public Health Facility by District and Type in Sumenep Regency</i>	122
Tabel 4.2.3	Jumlah Kelahiran Menurut Kecamatan dan Puskesmas di Kabupaten Sumenep	
<i>Table</i>	<i>The Number of Fertility of gender Baby by Public Health Center and District in Sumenep Regency</i>	124

Tabel 4.2.4	Jumlah Kematian Bayi dan Balita Menurut Kecamatan dan Puskesmas di Kabupaten Sumenep	
<i>Table</i>	<i>The Number of mortality of Baby by Public Health Center and District in Sumenep Regency</i>	125
Tabel 4.2.5	Jumlah Kematian Ibu Menurut Kecamatan dan Puskesmas di Kabupaten Sumenep	
<i>Table</i>	<i>The Number of Mortality of Maternal Women by Public Health Center and District in Sumenep Regency</i>	126
Tabel 4.2.6	Jumlah Bayi Lahir, Bayi Berat Badan Lahir Rendah (BBLR), BBLR Dirujuk, dan Bergizi Buruk Menurut Kecamatan di Kabupaten Sumenep	
<i>Table</i>	<i>Number of Births, Babies with Low Birth Weights (LBW), Treated LBW, and Malnutrition Cases by Subdistrict in Sumenep Residence</i>	127
Tabel 4.2.7	Jumlah Kasus 10 Penyakit Terbanyak di Kabupaten Sumenep	
<i>Table</i>	<i>Number of Cases of the 10 Most Diseases in Sumenep Regency</i>	128
Tabel 4.2.8	Jumlah Ibu Hamil, Melakukan Kunjungan K1, Melakukan Kunjungan K4, Kurang Energi Kronis (KEK), dan Mendapat Tablet Zat Besi (Fe) di Kabupaten Sumenep	
<i>Table</i>	<i>Number of Pregnant Women, Those with One Visit and four Visits of Antenatal Care, Chronic Energy Deficiency (CED), and Receiving Iron Supplement in Sumenep Residence</i>	129
Tabel 4.2.9	Jumlah Bayi Badan Lahir Rendah Menurut Kecamatan dan Puskesmas di Kabupaten Sumenep	
<i>Table</i>	<i>The Number of Young Children by low Nutrition, Public Health Center and District in Sumenep Regency</i>	130
Tabel 4.2.10	Status Gizi Balita Menurut Kecamatan dan Puskesmas di Kabupaten Sumenep	
<i>Table</i>	<i>The Number of Young Children by Nutrition, Public Health Center and District in Sumenep Regency</i>	131

Tabel 4.2.11	Cakupan Kunjungan Ibu Hamil, Persalinan Ditolong Tenaga Kesehatan, dan Pelayanan Kesehatan Ibu Nifas Menurut Kecamatan dan Puskesmas	
<i>Table</i>	<i>The Number of Visiting Pregnants, Childbirth helped Medicals and Maternal Public Health Center and District</i>	132
Tabel 4.2.12	Jumlah Remaja Usia 15-24 Tahun yang Mendapat Penyuluhan Tentang Kesehatan Reproduksi (Kespro), HIV/AIDS, dan Keluarga Berencana (KB) Menurut Kecamatan di Kabupaten Sumenep	
<i>Table</i>	<i>Number of Young People Aged 15 - 24 Who Had Counselling on Reproductive Health, HIV/AIDS, and Family Planning by Subdistrict in Sumenep Residence.....</i>	133
Tabel 4.2.13	Cakupan Imunisasi TT Pada Ibu Hamil Menurut Kecamatan dan Puskesmas di Kabupaten Sumenep	
<i>Table</i>	<i>The Number of pregnant Immunization TT by Public Health Center and District in Sumenep Regency.....</i>	135
Tabel 4.2.14	Jumlah Kasus HIV/AIDS, IMS, DBD, Diare, TB, dan Malaria Menurut Kecamatan di Kabupaten Sumenep	
<i>Table</i>	<i>Number of Cases of HIV/AIDS, Sexually Transmitted Infection, Dengue Fever, Diarhea, Tuberculosis (TB) and Malaria by Subdistrict in Sumenep Regency</i>	136
Tabel 4.2.15	Jumlah Ibu Hamil yang Mendapatkan Tablet FE1 dan FE3 Menurut Kecamatan dan Puskesmas di Kabupaten Sumenep	
<i>Table</i>	<i>The Number of Pregnants to Take Services of Fe-1 Tablet and Fe-3Tablet by Public Health Center and District in Sumenep Regency</i>	137
Tabel 4.2.16	Jumlah Komplikasi Kebidanan dan Neonatal Resiko Tinggi/ Komplikasi Ditangani Menurut Kecamatan dan Puskesmas di Kabupaten Sumenep	
<i>Table</i>	<i>The Number of Neonatal Risk by Public Health Center and District in Sumenep Regency.....</i>	138

Tabel 4.2.17	Cakupan Pemberian Vitamin A Pada Bayi, Anak Balita dan Ibu Nifas Menurut Kecamatan dan Puskesmas di Kabupaten Sumenep	
<i>Table</i>	<i>The Number of Young children to Take Services of Vitamin A by Public Health Center and District in Sumenep Regency .</i>	139
Tabel 4.2.18	Cakupan Kunjungan Neonatus Menurut Kecamatan dan Puskesmas di Kabupaten Sumenep	
<i>Table</i>	<i>Amount of Neonatus Visiting by Public Health Center and District in Sumenep Regency</i>	140
Tabel 4.2.19	Jumlah Kunjungan Bayi Menurut Kecamatan dan Puskesmas di Kabupaten Sumenep	
<i>Table</i>	<i>The Number of Baby Visiting by Public Health Center and District in Sumenep Regency</i>	141
Tabel 4.2.20	Cakupan Imunisasi DPT, HB, dan Campak Menurut Kecamatan dan Puskesmas di Kabupaten Sumenep	
<i>Table</i>	<i>The Number of Baby Immunization of HB, Measles, DPT by Public Health Center and by District in Sumenep Regency</i>	142
Tabel 4.2.21	Cakupan Imunisasi BCG dan Polio Pada Bayi Menurut Kecamatan dan Puskesmas di Kabupaten Sumenep	
<i>Table</i>	<i>The Number of Healthy home by Public Health Center and District in Sumenep Regency</i>	143
Tabel 4.2.22	Cakupan Balita Gizi Buruk yang Mendapat Perawatan Menurut Kecamatan dan Puskesmas di Kabupaten Sumenep	
<i>Table</i>	<i>The Number of Health Care Young Children Bad Nutrition by Public Health Center and District in sumenep Regency</i>	144
Tabel 4.2.23	Cakupan Pelayanan Kesehatan Siswa dan Setingkat menurut Kecamatan dan Puskesmas di Kabupaten Sumenep	
<i>Table</i>	<i>Number of Health Care Students elementary Scholl by Public Health Center and District in Sumenep Regency</i>	145

Tabel 4.2.24	Cakupan Pelayanan Kesehatan Usia Lanjut Menurut Kecamatan dan Puskesmas di Kabupaten Sumenep	
<i>Table</i>	<i>Number of Health Care elderly age by Public Health Center and District in Sumenep</i>	146
Tabel 4.2.25	Jumlah Kunjungan Rawat Jalan, Rawat Inap dan Kunjungan Gangguan Jiwa di Sarana Pelayanan Kesehatan di Kabupaten Sumenep	
<i>Table</i>	<i>The Number of Visiting Medical Stay Over Night Patient by Mental Disorders in Hospital Sumenep Regency</i>	147
Tabel 4.2.26	Rumah Sehat Menurut Kecamatan dan Puskesmas di Kabupaten Sumenep	
<i>Table</i>	<i>The Number of Healthy home by Public Health Center and District in Sumenep Regency</i>	148
Tabel 4.2.27	Jumlah Penduduk Menurut Sarana Air Bersih yang Digunakan Kecamatan dan Puskesmas di Kabupaten Sumenep	
<i>Table</i>	<i>The Number of Population by source drinking water by Public Health Center and District in Sumenep Regency</i>	149
Tabel 4.2.28	Jumlah Keluarga Menurut Sarana Air Bersih yang Digunakan Kecamatan dan Puskesmas di Kabupaten Sumenep	
<i>Table</i>	<i>The Number of Household by source drinking water by Public Health Center and District in Sumenep Regency</i>	150
Tabel 4.2.29	Jumlah Keluarga Dengan Kepemilikan Sarana Sanitasi Dasar Menurut Kecamatan dan Puskesmas di Kabupaten Sumenep	
<i>Table</i>	<i>The Number of Household have sanitation by Public Health Center and District in Sumenep Regency</i>	151
Tabel 4.2.30	Jumlah Posyandu Menurut Strata, Kecamatan dan Puskesmas di Kabupaten Sumenep	
<i>Table</i>	<i>The Number of Posyandu by Public Health Center and District in Sumenep Regency</i>	152

Tabel 4.2.31	Upaya Kesehatan Bersumberdaya Masyarakat (UKBM) Menurut Kecamatan dan Puskesmas di Kabupaten Sumenep	
<i>Table</i>	<i>Public Health Efforts According To The District In Sumenep Regency</i>	153
Tabel 4.2.32	Jumlah Tenaga Medis Pada Sarana Kesehatan di Kabupaten Sumenep	
<i>Table</i>	<i>The Number of Health personal by district in sumenep regency</i>	154
Tabel 4.2.33	Jumlah Tenaga Keperawatan Pada Sarana Kesehatan di Kabupaten Sumenep	
<i>Table</i>	<i>The Number of Nurse by district in Sumenep regency.....</i>	155
Tabel 4.2.34	Jumlah Tenaga Kefarmasian dan Tenaga Gizi Pada Sarana Kesehatan di Kabupaten Sumenep	
<i>Table</i>	<i>The Number of Pharmaceutical and Nutritional by District in Sumenep Regency</i>	156
Tabel 4.2.35	Jumlah Tenaga Kesehatan Masyarakat dan Sanitasi Pada Sarana Kesehatan di Kabupaten Sumenep	
<i>Table</i>	<i>The Number of Health Workers and Sanitation by District in Sumenep Regency</i>	157
Tabel 4.2.36	Indikator Kinerja SPM di Kabupaten Sumenep	
<i>Table</i>	<i>Performance Indicator SPM in Sumenep Regency.....</i>	158
Tabel 4.2.37	Indikator Kinerja Pelayanan Pada Rumah Sakit di Kabupaten Sumenep	
<i>Table</i>	<i>Performance Indicators in Hospital Care in Sumenep Regency</i>	159
Tabel 4.2.38	Sarana Kesehatan Dengan Kemampuan Pelayanan Gawat Darurat (Gadar)Level 1 di Kabupaten Sumenep	
<i>Table</i>	<i>Infrastructure health care emergency level 1 in Sumenep Regency</i>	160

Tabel 4.2.39	Banyaknya Kasus Rawat Inap 10 Macam Penyakit Terbanyak di RSUD Kabupaten Sumenep	
<i>Table</i>	<i>The Number of Ten Largest Diseases Infected Stay in General Hospital of Sumenep Regency</i>	161
Tabel 4.2.40	Banyaknya Kasus Rawat Jalan 10 Macam Penyakit Terbanyak di RSUD Kabupaten Sumenep	
<i>Table</i>	<i>The Number of Ten Largest Diseases Infected in General Hospital of Sumenep Regency</i>	162
Tabel 4.2.41	Sarana Pelayanan Kesehatan Dengan Kemampuan Laboratium dan Memiliki 4 Spesialis Dasar di Kabupaten Sumenep	
<i>Table</i>	<i>The Number of Health care Facilities with The Ability of The Laboratory in Sumenep Regency</i>	163
Tabel 4.2.42	Kamar dan Tempat Tidur Rawat Inap di RSUD Kabupaten Sumenep	
<i>Table</i>	<i>The Number of Room and Bed in Local General Hospital of Sumenep Regency</i>	164
Tabel 4.2.43	Profil Rumah Sakit Umum Daerah Kabupaten Sumenep	
<i>Table</i>	<i>State General Hospital Performance of Sumenep Regency</i>	165
Tabel 4.2.44	Banyaknya Kegiatan Pelayanan RSUD Kabupaten Sumenep	
<i>Table</i>	<i>The Number of Servicing Activity of Local General Hospital of Sumenep Regency</i>	166
Tabel 4.3.1	Banyaknya Klinik Keluarga Berencana (KKB) dan Pos Pelayanan Keluarga Berencana Desa (PPKBD) Menurut Kecamatan di Kabupaten Sumenep	
<i>Table</i>	<i>The Number of Family Planning Service Personnel's by Classification and District in Sumenep Regency.....</i>	168
Tabel 4.3.2	Banyaknya Petugas Klinik KB Menurut Kecamatan dan Klasifikasinya di Kabupaten Sumenep	
<i>Table</i>	<i>The Number of Family Planning Service Personnel's by Classification and District in Sumenep Regency.....</i>	169

Tabel 4.3.3	Banyaknya Pasangan Usia Subur (PUS) dan Peserta KB Aktif Menurut Kecamatan dan Jenis Alat Kontrasepsi yang Digunakan di Kabupaten Sumenep	
<i>Table</i>	<i>The Number of Eligible Couple and Actif Family Planning Members by Districs and Currently Contraceptive Used in The Sumenep Regency</i>	170
Tabel 4.3.4	Target dan Pencapaian Peserta Akseptor Baru Menurut Kecamatan dan Alat Kontrasepsi di Kabupaten Sumenep	
<i>Table</i>	<i>New Participant Target of Family Planning by Used Contraceptive in The Sumenep Regency</i>	172
Tabel 4.4.1	Banyaknya Darah yang Tersedia dan Darah yang Disalurkan Menurut Jenis Darah di Kabupaten Sumenep	
<i>Table</i>	<i>The Number of Supply Blood and Distributed Blood by Tipe of Blood In Sumenep Regency</i>	174
Tabel 4.4.2	Banyaknya Donor Darah Menurut Golongan Darah dan Jenis Kelamin di Kabupaten Sumenep	
<i>Table</i>	<i>The Number of Blood Donor by Type of Blood and Sex In Sumenep regency</i>	175
Tabel 4.4.3	Jumlah Tindak Pidana Menurut Kepolisian Resort di Kabupaten Sumenep	
<i>Table</i>	<i>Number of Reported Criminal Cases by District Police Office in Sumenep.....</i>	176
Tabel 4.5.1	Organisasi Keagamaan di Kabupaten Sumenep	
<i>Table</i>	<i>Religions Organizations in Sumenep Regency</i>	177
Tabel 4.5.2	Banyaknya Tempat Peribadatan Menurut Kecamatan dan Jenisnya di Kabupaten Sumenep	
<i>Table</i>	<i>The Number of Worship Facilities by District and Kind Facilities in Sumenep Regency</i>	178
Tabel 4.5.3	Banyaknya Kasus Nikah, Talak, Cerai dan Rujuk Menurut Kecamatan di Kabupaten Sumenep	

<i>Table</i>	<i>The Number of Marriages, Separates, Divorce and Reconciliations by District in Sumenep Regency</i>	179
Tabel 4.5.4	Banyaknya Perceraian Menurut Penyebabnya di Kabupaten Sumenep	
<i>Table</i>	<i>The Number of Divorce by The Causing Factor of Sumenep Regency</i>	180
Tabel 4.6.1	Banyaknya Karang Taruna dan Panti Karya Menurut Kecamatan di Kabupaten Sumenep	
<i>Table</i>	<i>The Number of Youth Group dan Training Education Center by District in Sumenep Regency.....</i>	182
Tabel 4.6.2	Banyaknya Karang Taruna Menurut Kecamatan dan Tingkat Pembinaan di Kabupaten Sumenep	
<i>Table</i>	<i>The Number of Neighborhood Youth Association by District of Sumenep Regency.....</i>	183
Tabel 4.6.3	Banyaknya Organisasi Kesenian di Kabupaten Sumenep	
<i>Table</i>	<i>The Number of Art Group in Sumenep Regency.....</i>	184
Tabel 4.6.4	Banyaknya Perkumpulan Olahraga Menurut Kecamatan dan Jenis Olahraga di Kabupaten Sumenep	
<i>Table</i>	<i>The Number of Sport Group by Kinds and District in Sumenep Regency</i>	185
Tabel 4.6.5	Bencana Alam Menurut Jenisnya dan Jumlah Korban di Kabupaten Sumenep	
<i>Table</i>	<i>Disaster by Its Type and Number of Suffer in Sumenep Regency</i>	188
Tabel 4.6.6	Banyaknya Tindak Kejahatan Menurut Jenis Kasus di Kabupaten Sumenep	
<i>Table</i>	<i>The Number of Crime by Cases of Sumenep Regency</i>	189

5. Pertanian Agriculture

Tabel 5.1.1	Luas Lahan Menurut Kecamatan dan Penggunaannya di Kab. Sumenep	
<i>Table</i>	<i>Land Area by District and Its Use in The Sumenep Regency</i>	193
Tabel 5.1.2	Luas Lahan Pertanian Menurut Kecamatan dan Jenis Lahan di Kabupaten Sumenep	
<i>Table</i>	<i>Agricultural Land Area by District and Kind of Land in the Sumenep Regency</i>	194
Tabel 5.1.3	Luas Lahan Sawah Menurut Kecamatan dan Jenis Pengairan di Kabupaten Sumenep	
<i>Table</i>	<i>Rice Field Area by District and Kind Irrigation in the Sumenep Regency.....</i>	195
Tabel 5.1.4	Luas Lahan Pertanian Bukan Sawah Menurut Kecamatan dan Jenis Lahan di Kabupaten Sumenep	
<i>Table</i>	<i>Non Rice Field Land Area by District and Kind of Land in The Sumenep Regency</i>	197
Tabel 5.1.5	Banyaknya Kelompok Tani dan Anggota Kelompok Tani Menurut Kecamatan di Kabupaten Sumenep	
<i>Table</i>	<i>Number of Farmers Group and Farmers Group Members By District in The Sumenep Regency.....</i>	198
Tabel 5.2.1	Luas Panen dan Rata-rata Produksi Padi Sawah Menurut Kecamatan di Kabupaten Sumenep	
<i>Table</i>	<i>Harvested Area, Yield Rate and Production of Wetland Paddy by District in The Sumenep Regency.....</i>	199
Tabel 5.2.2	Luas Panen dan Rata-rata Produksi Padi Ladang Menurut Kecamatan di Kabupten Sumenep	
<i>Table</i>	<i>Harvested Area, Yield Rate and Production of Dryland Paddy In Sumenep Regency.....</i>	200

Tabel 5.2.3	Luas Panen dan Rata-rata Produksi Jagung Menurut Kecamatan di Kabupaten Sumenep	
<i>Table</i>	<i>Harvested Area, Yield Rate and Production of Maize in The Sumenep Regency</i>	201
Tabel 5.2.4	Luas Panen dan Rata-rata Produksi Ubi Kayu Menurut Kecamatan di Kabupaten Sumenep	
<i>Table</i>	<i>Harvested Area, Yield Rate and Production of Cassava in the Sumenep Regency</i>	202
Tabel 5.2.5	Luas Panen dan Rata-rata Produksi Ubi Jalar Menurut Kecamatan di Kabupaten Sumenep	
<i>Table</i>	<i>Harvested Area, Yield Rate and Production of Sweet Potatoes</i>	203
Tabel 5.2.6	Luas Panen dan Rata-rata Produksi Kacang Tanah Menurut Kecamatan di Kabupaten Sumenep	
<i>Table</i>	<i>Harvested Area, Yield Rate and Production of Peanuts</i>	204
Tabel 5.2.7	Luas Panen dan Rata-rata Produksi Kedelai Menurut Kecamatan di Kabupaten Sumenep	
<i>Table</i>	<i>Harvested Area, Yield Rate and Production of Soybeans in the Sumenep Regency</i>	205
Tabel 5.2.8	Luas Panen dan Rata-rata Produksi Kacang Hijau Menurut Kecamatan di Kabupaten Sumenep	
<i>Table</i>	<i>Harvested Area, Yield Rate and Production of Greenpeal in the Sumenep Regency</i>	206
Tabel 5.3.1	Luas Lahan Tanaman Perkebunan Rakyat Menurut Jenis Tanaman di Kabupaten Sumenep	
<i>Table</i>	<i>Field Area of Small Holder Estate by Kind in The Sumenep regency</i>	207
Tabel 5.3.2	Produksi, Produktivitas, dan Luas Areal Tanaman Perkebunan Kelapa Menurut Kecamatan di Kabupaten Sumenep	

<i>Table</i>	<i>Plantation Area. Plantation Area that Produced And Production Coconuts By Districts In Sumenep Regency.....</i>	208
Tabel 5.3.3	Produksi, Produktivitas, dan Luas Areal Tanaman Perkebunan Kopi Menurut Kecamatan di Kabupaten Sumenep	
<i>Table</i>	<i>Plantation Area. Plantation Area that Produced And Production Coffee By Districts In Sumenep Regency</i>	209
Tabel 5.3.4	Produksi, Produktivitas, dan Luas Areal Tanaman Perkebunan Cengkeh Menurut Kecamatan di Kabupaten Sumenep	
<i>Table</i>	<i>Plantation Area. Plantation Area that Produced And Production Clove By Districts In Sumenep Regency</i>	210
Tabel 5.3.5	Produksi, Produktivitas, dan Luas Areal Tanaman Perkebunan Jambu Mente Menurut Kecamatan di Kabupaten Sumenep	
<i>Table</i>	<i>Plantation Area, Plantation Area that Produced And Production Cashew By Districts In Sumenep Regency</i>	211
Tabel 5.3.6	Produksi, Produktivitas, dan Luas Areal Tanaman Perkebunan Kapuk Randu Menurut Kecamatan di Kabupaten Sumenep	
<i>Table</i>	<i>Plantation Area. Plantation Area that Produced And Production Kapuk "Randu" By Districts In sumenep Regency</i>	212
Tabel 5.3.7	Produksi, Produktivitas, dan Luas Areal Tanaman Perkebunan Kenanga Menurut Kecamatan di Kabupaten Sumenep	
<i>Table</i>	<i>Plantation Area. Plantation Area that Produced And Production Cananga By Districts In Sumenep Regency</i>	213
Tabel 5.3.8	Produksi, Produktivitas, dan Luas Areal Tanaman Perkebunan Lada Menurut Kecamatan di Kabupaten Sumenep	

<i>Table</i>	<i>Plantation Area. Plantation Area that Produced And Production Peper By Districts In Sumenep Regency</i>	214
Tabel 5.3.9	Produksi, Produktivitas, dan Luas Areal Tanaman Perkebunan Kemiri Menurut Kecamatan di Kabupaten Sumenep	
<i>Table</i>	<i>Plantation Area. Plantation Area that Produced And Production hazelnut By Districts In Sumenep Regency</i>	215
Tabel 5.3.10	Produksi, Produktivitas, dan Luas Areal Tanaman Perkebunan Cabe Jamu Menurut Kecamatan di Kabupaten Sumenep	
<i>Table</i>	<i>Plantation Area. Plantation Area that Produced And Production herbs chili By Districts In sumenep Regency</i>	216
Tabel 5.3.11	Produksi, Produktivitas, dan Luas Areal Tanaman Perkebunan Siwalan Menurut Kecamatan di Kabupaten Sumenep	
<i>Table</i>	<i>Plantation Area. Plantation Area that Produced and Production Siwalan By Districts In Sumenep Regency</i>	217
Tabel 5.3.12	Produksi, Produktivitas, dan Luas Areal Tanaman Perkebunan Serat Nanas Menurut Kecamatan di Kabupaten Sumenep	
<i>Table</i>	<i>Plantation Area. Plantation Area that Produced And Production fiber pineapple By Districts In Sumenep Regency</i>	218
Tabel 5.3.13	Produksi, Produktivitas, dan Luas Areal Tanaman Perkebunan Pinang Menurut Kecamatan di Kabupaten Sumenep	
<i>Table</i>	<i>Plantation Area. Plantation Area that Produced And Production areca nut By Districts In sumenep Regency</i>	219
Tabel 5.3.14	Produksi, Produktivitas, dan Luas Areal Tanaman Perkebunan Asam Jawa	

<i>Table</i>	<i>Plantation Area. Plantation Area that Produced And Production tamarind By Districts In sumenep Regency.....</i>	220
Tabel 5.3.15 Produksi, Produktivitas, dan Luas Areal Tanaman Perkebunan Kakao Menurut Kecamatan di Kabupaten Sumenep		
<i>Table</i>	<i>Plantation Area. Plantation Area that Produced And Production Cocoa By Districts In sumenep Regency</i>	221
Tabel 5.3.16 Produksi, Produktivitas, dan Luas Areal Tanaman Perkebunan Mlinjo Menurut Kecamatan di Kabupaten Sumenep		
<i>Table</i>	<i>Plantation Area. Plantation Area that Produced And Production Mlinjo By Districts In Sumenep Regency</i>	222
Tabel 5.4.1 Luas Kawasan Hutan Berdasarkan Lokasi dan Fungsi Hutan di Kabupaten Sumenep (Ha)		
<i>Table</i>	<i>Forest Area by Its Places and Function in The Sumenep Regency (Ha)</i>	223
Tabel 5.4.2 Produksi Hasil Hutan Menurut Jenis Produksi di Kabupaten Sumenep		
<i>Table</i>	<i>Forest Production by Kinds in The Sumenep Regency</i>	224
Tabel 5.4.3 Luas dan Penanganan Lahan Kritis Menurut Kecamatan di Kabupaten Sumenep (Ha)		
<i>Table</i>	<i>Critical Area and Land Management by District in the Sumenep Regency (Ha)</i>	225
Tabel 5.5.1 Banyaknya Rumah Tangga dan Ternak Menurut Kecamatan di Kabupaten Sumenep Pada 1 Juni 2017 ^{*)}		
<i>Table</i>	<i>The Number of Household and Livestock Slaughter by District in The Sumenep Regency of</i>	226
Tabel 5.5.2 Populasi Ternak Besar Menurut Kecamatan dan Jenis Ternak di Kabupaten Sumenep		
<i>Table</i>	<i>Number of Big Livestock by District and Kinds in The Sumenep Regency</i>	227

Tabel 5.5.3	Populasi Ternak Kecil Menurut Kecamatan dan Jenis Ternak di Kabupaten Sumenep	
<i>Table</i>	<i>Number of Small Livestock by District and Kinds in The Sumenep Regency</i>	228
Tabel 5.5.4	Populasi Unggas Menurut Kecamatan dan Jenis Unggas di Kabupaten Sumenep	
<i>Table</i>	<i>Population of Poultry by Districs and Kinds of Poultry in The Sumenep Regency</i>	229
Tabel 5.5.5	Banyaknya Rumah Tangga Pemelihara Ternak Menurut Kecamatan dan Jenis Ternak di Kabupaten Sumenep	
<i>Table</i>	<i>Number of Breeder Household by Districs and Kinds of Breeder in the Sumenep Regency</i>	230
Tabel 5.5.6	Rumah Pemotongan Hewan Menurut Kecamatan dan Status Kepemilikan di Kabupaten Sumenep (Unit)	
<i>Table</i>	<i>Slaughtering House by Districs and Ownership Status in the Sumenep Regency</i>	231
Tabel 5.5.7	Banyaknya Ternak yang Dipotong Menurut Tempat Pemotongan di Kabupaten Sumenep	
<i>Table</i>	<i>The Number of Livestock Slaughtering by Slaughtering Place in Sumenep Regency</i>	232
Tabel 5.5.8	Produksi Daging, Kulit dan Telur Menurut Jenis Ternak/Unggas di Kabupten Sumenep	
<i>Table</i>	<i>Production of Meats, Leathers and Eggs by Kinds of Livestock and Poultry in The Sumenep Regency</i>	233
Tabel 5.5.9	Produksi Daging Riil Ternak Besar dan Kecil Menurut Kecamatan dan Jenis Ternak di Kabupaten Sumenep (Kg)	
<i>Table</i>	<i>Real Meat Production by Large and Small Livestock by Kinds and District in The Sumenep Regency (Kg)</i>	234
Tabel 5.5.10	Produksi Daging Ternak Unggas Menurut Kecamatan dan Jenis Unggas di Kabupaten Sumenep (Kg)	

<i>Table</i>	<i>Production of Poultry Meat by Kinds and District in Sumenep Regency (Kg)</i>	235
Tabel 5.5.11	Produksi Telur Menurut Kecamatan dan Jenis Unggas di Kabupaten Sumenep (Kg)	
<i>Table</i>	<i>Production of Eggs by Districs and Kinds of Poultry in Sumenep Regency (Kg)</i>	236
Tabel 5.6.1	Banyaknya Desa Perikanan dan RTP di Kabupaten Sumenep	
<i>Table</i>	<i>Fishery Village and Auction House by District in Sumenep Regency</i>	237
Tabel 5.6.2	Banyaknya Nelayan dan Petani Ikan Menurut Kecamatan di Kabupaten Sumenep	
<i>Table</i>	<i>Number of Fishing Boat by District in The Sumenep Regency</i>	238
Tabel 5.6.3	Banyaknya Perahu / Kapal Penangkap Ikan Menurut Kecamatan di Kabupaten Sumenep	
<i>Table</i>	<i>Number of Fishing Boat by District in The Sumenep Regency</i>	239
Tabel 5.6.4	Banyaknya Alat Penangkapan Ikan Menurut Kecamatan dan Jenis Alat Tangkap di Kabupaten Sumenep	
<i>Table</i>	<i>The Number of Fisherman Catching-Tool Units by Kinds and District in Sumenep Regency</i>	240
Tabel 5.6.5	Produksi Ikan Menurut Kecamatan, Sub Sektor dan Tempat Budidaya di Kabupaten Sumenep	
<i>Table</i>	<i>Fish Production by District, Fishery Sector and Habitats in The Sumenep Regency</i>	242
Tabel 5.6.6	Produksi Ikan Olahan Menurut Kecamatan dan Jenis Olahan di Kabupaten Sumenep	
<i>Table</i>	<i>Production of Fishery Manufactured by Kinds and District in The Sumenep Regency</i>	244

Tabel 5.6.7	Produksi Ikan Tambak Menurut Jenis Ikan di Kabupaten Sumenep	
<i>Table</i>	<i>Production of Inland Brackish Fish by Kinds in The Sumenep Regency</i>	245
Tabel 5.6.8	Produksi dan Nilai Produksi Budidaya Rumput Laut di Kabupaten Sumenep	
<i>Table</i>	<i>Production and Production Value Of Seaweed Culture in The Sumenep Regency</i>	246

6. Industri, Pertambangan dan Energi ***Manufacture, Mining and Energy***

Tabel 6.1.1	Produksi Penggalian Golongan C Menurut Jenis Galian di Kabupaten Sumenep	
<i>Table</i>	<i>Class C Excavation Production by Type Pit in Sumenep Regency</i>	249
Tabel 6.1.2	Banyaknya Penambangan Garam dan Luas Areal Pertambangan Garam Rakyat Menurut Kecamatan di Kabupaten Sumenep	
<i>Tabel</i>	<i>Number Of Salt Miners and Land Area Salt Miners by District Of Sumenep Regency.....</i>	250
Tabel 6.2.1	Banyaknya Pelanggan Air Minum Menurut Jenis Pelanggan di Kabupaten Sumenep	
<i>Table</i>	<i>The Number of Customer by Type in Sumenep Regency</i>	251
Tabel 6.2.2	Distribusi Air Minum Menurut Jenis Pelanggan PDAM Kabupaten Sumenep	
<i>Table</i>	<i>Distribution of Drinking Water by Consumer Group Local State Drinking Water Enterprise of Sumenep Regency</i>	253
Tabel 6.2.3	Banyaknya Pelanggan dan Pemakaian Air PDAM Kabupaten Sumenep Tiap Bulan di Kabupaten Sumenep	
<i>Table</i>	<i>Table The Number of Customers and Consumption Every Month of Local State Drinking Water Enterprise of Sumenep Regency</i>	255

7. Perdagangan

Trade

Tabel 7.1	Banyaknya Kios Sarana Produksi Tanaman Menurut Kecamatan di Kabupaten Sumenep	
<i>Table</i>	<i>The Number of Stalls Sell Plant Production Facility by District in The Sumenep Regency</i>	258
Tabel 7.2	Jumlah Koperasi Menurut Jenis Koperasi dan Kecamatan di Kabupaten Sumenep	
<i>Table</i>	<i>Number of Cooperatives by Type of Cooperative and Subdistrict in Sumenep Regency</i>	259

8. Transportasi, Komunikasi dan Pariwisata

Transportation, Communacation and Tourism

Tabel 8.1.1	Banyaknya Kantor Pos, Rumah Pos, dan Bis Surat Menurut Kecamatan di Kabupaten Sumenep	
<i>Table</i>	<i>The Number of Post Office, Post House and Mail Box in Sumenep Regency</i>	262
Tabel 8.1.2	Produksi dan Nilai Produksi Jasa Pelayanan PT. Pos Indonesia di Kabupaten Sumenep	
<i>Table</i>	<i>Production and Production Value of Post and Coastal Clearing Service in Sumenep Regency</i>	263
Tabel 8.1.3	Jumlah Wisatawan Mancanegara dan Domestik di Kabupaten Sumenep	
<i>Table</i>	<i>Number of International and Domestic Visitors in Sumenep Regency</i>	265
Tabel 8.2.1	Jumlah Sambungan Telepon Kancatel Sumenep Menurut Lokasi	
<i>Table</i>	<i>The Number of Telephone Telecommunication in Sumenep by Location</i>	266
Tabel 8.3.1	Banyaknya Pengunjung Obyek Wisata Menurut Asal Pengunjung di Kabupaten Sumenep	

<i>Table</i>	<i>The Number of Tourist by Its Origin in Sumenep Regency</i>	268
Tabel 8.3.2	Daftar Nama dan Alamat Serta Klasifikasi Jasa Akomodasi/ Hotel di Kabupaten Sumenep	
<i>Table</i>	<i>List Of Hotels by Hotels Classification in Sumenep Regency</i>	269

9. Keuangan dan Harga

Finance and Harga

Tabel 9.1.1	Posisi Dana PT. Bank Rakyat Indonesia (Persero) Tbk. Cabang Sumenep	
<i>Table</i>	<i>B R I Branch Sumenep - Outstanding of Fund</i>	271
Tabel 9.1.2	Posisi Pinjaman PT. Bank Rakyat Indonesia (Persero) Tbk. Cabang Sumenep Menurut Sektor Ekonomi	
<i>Table</i>	<i>Outstanding of Credit at B R I Branch Sumenep by Economic Sectors</i>	272
Tabel 9.1.3	Posisi Dana PT. Bank Pembangunan Daerah Jatim Kantor Cabang Sumenep	
<i>Table</i>	<i>Outstanding of Fund at PT. East Java Regional Development Bank Branch Sumenep</i>	273
Tabel 9.1.4	Posisi Pinjaman PT. Bank Pembangunan Daerah Jatim Kantor Cabang Sumenep Menurut Sektor Ekonomi	
<i>Table</i>	<i>Outstanding of Loans at PT. East Java Regional Development Bank Branches Sumenep By Economic Sectors</i>	274
Tabel 9.1.5	Posisi Dana Bank BPRS Sumenep	
<i>Table</i>	<i>Outstanding of Fund at BPRS of Sumenep Regency</i>	275
Tabel 9.1.6	Posisi Pinjaman Bank BPRS Sumenep Menurut Sektor Ekonomi	
<i>Table</i>	<i>Outstanding Credit at BPRS of Sumenep by Economic Sectors</i>	276

Tabel 9.1.7	Posisi Dana Bank Syariah Mandiri Sumenep	
<i>Table</i>	<i>Outstanding of Fund at Bank Syariah Mandiri of Sumenep Regency</i>	277
Tabel 9.1.8	Posisi Pinjaman Bank Syariah Mandiri Sumenep Menurut Sektor Ekonomi	
<i>Table</i>	<i>Outstanding of Credit at Bank Syariah Mandiri of Sumenep by Economic Sectors</i>	278
Tabel 9.2.1	Besarnya Omzet Menurut Jenis Produksi Kantor Cabang Perusahaan Umum Pegadaian Sumenep	
<i>Table</i>	<i>Trend of Depository Omzet by Branch and Kinds of Production Public Pawning Service Branch Sumenep</i>	279
Tabel 9.2.2	Banyaknya Koperasi, Anggota serta Permodalan Menurut Jenis Koperasi di Kabupaten Sumenep	
<i>Table</i>	<i>Number Of Cooperative members and its fun by type in The Sumenep Regency</i>	280
Tabel 9.2.3	Profil Kopersi di Kabupaten Sumenep	
<i>Table</i>	<i>Cooperative Profile Type in The Sumenep Regency.....</i>	281
Tabel 9.2.4	Banyaknya Koperasi Menurut Kecamatan dan Tingkatannya di Kabupaten Sumenep	
<i>Table</i>	<i>The Number of Cooperative by Its Level in Sumenep Regency</i>	283
Tabel 9.2.5	Banyaknya Koperasi Menurut Kecamatan dan Jenis Kegiatan Usaha di Kabupaten Sumenep	
<i>Table</i>	<i>The Number of Cooperative by District and Activity In Sumenep Regency</i>	284
Tabel 9.2.6	Banyaknya Koperasi Menurut Kecamatan dan Bentuk Koperasi di Kabupaten Sumenep	
<i>Table</i>	<i>The Number of Cooperative by District Kinds in Sumenep Regency</i>	286

10. Produk Domestik Regional Bruto
Gross Regional Domestic Product

Tabel 10.1	Produk Domestik Regional Bruto (PDRB) Atas Dasar Harga Berlaku Kabupaten Sumenep (Juta Rp)	
<i>Table</i>	<i>Gross Regional Domestic Product at Current Market Prices of Sumenep Regency (Million Rupiah)</i>	292
Tabel 10.2	Produk Domestik Regional Bruto (PDRB) Atas Dasar Harga Konstan 2000 Kabupaten Sumenep (Juta Rp)	
<i>Table</i>	<i>Gross Regional Domestic Product at Constant Market Prices 2000 of Sumenep Regency (Million Rupiah)</i>	294
Tabel 10.3	Distribusi Produk Domestik Regional Bruto Kabupaten Sumenep Menurut Lapangan Usaha	
<i>Table</i>	<i>Distribution of Gross Regional Domestic of Sumenep Regency by Use of Industrial Origin</i>	296
Tabel 10.4	Pertumbuhan Ekonomi Kabupaten Sumenep Menurut Lapangan Usaha	
<i>Table</i>	<i>Economic Growth Of Sumenep Regency by Use of Industrial Origin.....</i>	298

11. Kemiskinan
Poverty

Tabel 11.1	Persentase Penduduk Miskin Kabupaten Sumenep	
<i>Table</i>	<i>Percentage of Sumenep Poverty</i>	302
Tabel 11.2	Jumlah Penduduk Miskin Kabupaten Sumenep	
<i>Table</i>	<i>Number of Sumenep Poverty</i>	303
Tabel 11.3	Indeks Kedalaman Kemiskinan Kabupaten Sumenep	
<i>Table</i>	<i>.....</i>	304
Tabel 11.4	Indeks Keperarahan Kemiskinan Kabupaten Sumenep	
<i>Table</i>	<i>.....</i>	305

12. Perbandingan Kabupaten Kota

Resident Comparison

Tabel 12.1	Jumlah Penduduk Menurut Kabupaten/Kota di Provinsi Jawa Timur	
<i>Table</i>	<i>Population by Regency/Municipality in Jawa Timur Province</i>	307
Tabel 12.2	Laju Pertumbuhan Produk Domestik Regional Bruto Atas Dasar Harga Konstan 2010 Menurut Kabupaten/Kota di Provinsi Jawa Timur	
<i>Table</i>	<i>Growth Rate of Gross Regional Domestic Product at 2010 Constant Market Prices by Regency/Municipality in Jawa Timur Province.....</i>	309
Tabel 12.3	Jumlah Penduduk Miskin Menurut Kabupaten/Kota di Provinsi Jawa Timur	
<i>Table</i>	<i>Number of Poor People by Regency/Municipality in Jawa Timur Province.....</i>	311
Tabel 12.4	Indeks Pembangunan Manusia Menurut Kabupaten/Kota di Provinsi Jawa Timur	
<i>Table</i>	<i>Human Development Index by Regency/Municipality in Jawa Timur Province.....</i>	313
Tabel 12.5	Produk Domestik Regional Bruto Atas Dasar Harga Berlaku Menurut Kabupaten/Kota di Provinsi Jawa Timur	
<i>Table</i>	<i>Gross Regional Domestic Product at Current Market Prices by Regency/Municipality in Jawa Timur Province ...</i>	315
Tabel 12.6	Produk Domestik Regional Bruto Atas Dasar Harga Konstan 2010 Menurut Kabupaten/Kota di Provinsi Jawa Timur	
<i>Table</i>	<i>Gross Regional Domestic Product at 2010 Constant Market Prices by Regency/Municipality in Jawa Timur Province</i>	317

Tabel 12.7	Produk Domestik Regional Bruto Perkapita Atas Dasar Harga Konstan 2010 Menurut Kabupaten/Kota di Provinsi Jawa Timur	
<i>Table</i>	<i>Per Capita Gross Regional Domestic Product at 2010 Constant Market Prices by Regency/Municipality in Jawa Timur Province</i>	319
Tabel 12.8	Produk Domestik Regional Bruto Perkapita Atas Dasar Harga Berlaku Menurut Kabupaten/Kota di Provinsi Jawa Timur	
<i>Table</i>	<i>Per Capita Gross Regional Domestic Product at Current Market Prices by Regency/Municipality in Jawa Timur Province.....</i>	321

<https://sumenepkab.bps.go.id>

DAFTAR GAMBAR
List of Figures

Gambar 1.1	Persentase Luas Wilayah Menurut Kecamatan di Kabupaten Sumenep	
<i>Figure</i>	<i>Area By District In Sumenep Regency</i>	2
Gambar 1.2	Kondisi Cuaca Tiap Bulan di Kabupaten Sumenep	
<i>Figure</i>	<i>Weather Condition Monthly In The Sumenep Regency</i>	3
Gambar 2.1	Banyaknya Pegawai Negeri Sipil Menurut Jenis Kelamin dan Tingkat Pendidikan di Lingkungan Pemerintah Kabupaten Sumenep	
<i>Figure</i>	<i>Number of Civil Servants by Sex and Education Level Of Sumenep Regency</i>	20
Gambar 2.2	Anggota DPRD Kabupaten Sumenep Menurut Asal Parpol	
<i>Figure</i>	<i>Legislative Members Of Sumenep by Par</i>	21
Gambar 3.1	Kepadatan Penduduk Per Km ² Menurut Kecamatan di Kabupaten Sumenep	
<i>Figure</i>	<i>Population Density by District in the Sumenep Regency</i>	69
Gambar 3.2	Banyaknya Tenaga Kerja yang Terdaftar Menurut Pendidikan yang Ditamatkan di Kabupaten Sumenep	
<i>Figure</i>	<i>Number of Population by Age Group and Sex of Population Cencus Result</i>	70
Gambar 4.1	Rasio Guru Terhadap Sekolah Menurut Tingkatan Sekolah	
<i>Figure</i>	<i>Ratio Teachers of Schools By Educational Attainment Monthly</i>	93
Gambar 4.2	Rasio Murid Terhadap Guru Menurut Tingkatan Sekolah	
<i>Figure</i>	<i>Ratio Pupils of Teachers by Educational Attainment Monthly</i>	94
Gambar 4.3	Peserta KB Aktif Menurut Jenis Alat Kontrasepsi yang Digunakan	

<i>Figure</i>	<i>Actif Family Planning Members by Currently Contraceptive Used</i>	95
Gambar 4.4	Banyaknya Jamaah Haji yang Diberangkatkan di Kabupaten Sumenep	
<i>Figure</i>	<i>The Number of Moslems Pilgrims Embarked in Sumenep Regency</i>	96
Gambar 7.1	Banyaknya Surat Izin Usaha Perdagangan (SIUP) yang diterbitkan Menurut Golongan Usaha di Kab. Sumenep	
<i>Figure</i>	<i>The Number of Publication of Trade Allowance Registration Signs by Group of Exertion Of Sumenep Regency</i>	257
Gambar 10.1	Produk Domestik Regional Bruto Kabupaten Sumenep Menurut Lapangan Usaha	
<i>Figure</i>	<i>Gross Regional Domestic Product Of Sumenep Regency By Use Of Industrial Origin</i>	289
Gambar 10.2	Distribusi Produk Domestik Regional Bruto Kab. Sumenep Menurut Lapangan Usaha	
<i>Figure</i>	<i>Distribution Of Gross Regional Domestic Of Sumenep Regency by Use Of Industrial Origin</i>	290
Gambar 11.1	Persentase Penduduk Miskin Kabupaten Sumenep	
<i>Figure</i>	<i>Percentage of Sumenep Poverty</i>	301

GEOGRAFI

1

Geography



Kabupaten Sumenep terdiri dari 27 Kecamatan (19 Kecamatan Daratan dan 8 Kecamatan Kepulauan

Kabupaten Sumenep memiliki 126 Pulaug

Posisi Geografis terletak diantara $113^{\circ}32'54''$ - $116^{\circ}16'48''$ Bujur Timur dan $4^{\circ}55'$ - $7^{\circ}24'$ Lintang Selatan

WILAYAH ADMINISTRASI

Wilayah Kabupaten Sumenep berada diujung timur Pulau Madura yang terletak diantara $113^{\circ}32'54''$ - $116^{\circ}16'48''$ Bujur Timur dan $4^{\circ}55'$ - $7^{\circ}24'$ Lintang Selatan, dengan batas-batas sebagai berikut :

1. Sebelah selatan berbatasan dengan Selat Madura
2. Sebelah utara berbatasan dengan Laut Jawa
3. Sebelah barat berbatasan dengan Kabupaten Pamekasan
4. Sebelah timur berbatasan dengan Laut Jawa dan Laut Flores

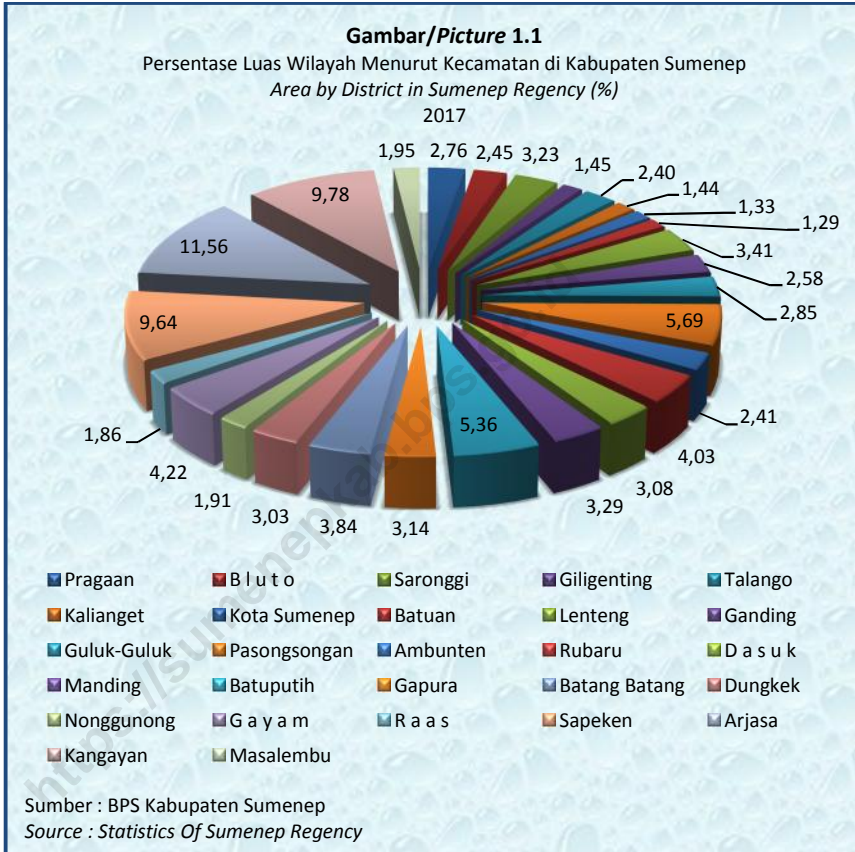
Wilayah Kabupaten Sumenep terdiri dari daratan dan kepulauan. Sebanyak 126 pulau (sesuai dengan hasil sinkronisasi luas Kabupaten Sumenep Tahun 2002), tersebar membentuk gugusan pulau-pulau baik berpenghuni maupun tidak berpenghuni. Pulau paling utara adalah Pulau Karamian yang terletak di Kecamatan Masalembu dengan jarak ± 151 mil laut dari Pelabuhan Kalianget, dan pulau yang paling timur adalah Pulau Sakala dengan jarak ± 165 mil laut dari Pelabuhan Kalianget.

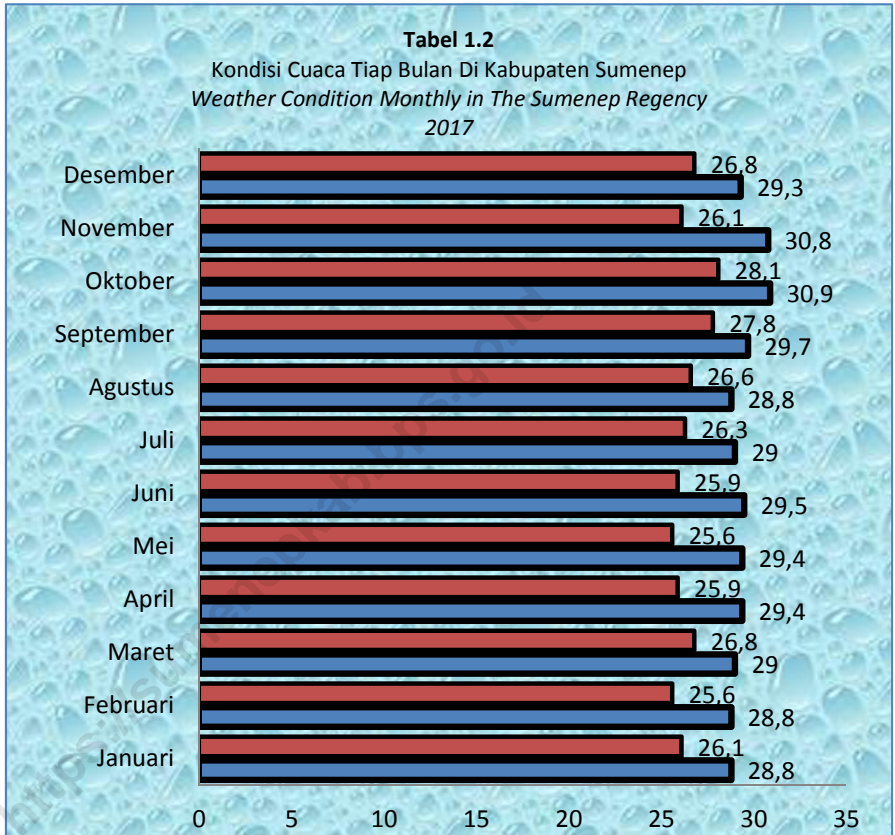
ADMINISTRATION TERRITORY

Sumenep regency located at the end of east Madura island, between $113^{\circ}32'54''$ - $116^{\circ}16'48''$ east longitude, dan $4^{\circ}55'$ - $7^{\circ}24'$ south longitude with limited borders as following :

1. Southern borders with Madura Straits
2. Northern borders with Java Sea
3. Western borders with Pamekasan Regency
4. Eastern borders with Java Sea and Flores Sea.

Sumenep Regency territory consist of mainland and islands. There are 126 islands (according to synchronized results wide sumenep regency 2002). Spread out to create cluster of island inhabited or uninhabited. The northern island is Karamaian island located at Masalembu island with a distance ± 151 mile from Kalianget port and the eastern island is Sakala island with a distance ± 165 mile from Kalianget port.





Tabel/Table 1.1.1
Luas Wilayah Menurut Kecamatan di Kabupaten Sumenep
Area by District in Sumenep Regency
2017

Kecamatan <i>District</i>	Jumlah Desa/ <i>Number Of Village</i>	Luas <i>Areas</i> (Km ²)	Persentase <i>Percent</i>
(1)	(2)	(3)	(4)
010 Pragaan	14	57,84	2,76
020 Bluto	20	51,25	2,45
030 Saronggi	14	67,71	3,23
040 Giligenting	8	30,32	1,45
050 Talango	8	50,27	2,40
060 Kalianget	7	30,19	1,44
070 Kota Sumenep	16	27,84	1,33
071 Batuan	7	27,10	1,29
080 Lenteng	20	71,41	3,41
090 Ganding	14	53,97	2,58
100 Guluk-Guluk	12	59,57	2,85
110 Pasongsongan	10	119,03	5,69
120 Ambunten	15	50,54	2,41
130 Rubaru	11	84,46	4,03
140 Dasuk	15	64,50	3,08
150 Manding	11	68,88	3,29
160 Batuputih	14	112,31	5,36
170 Gapura	17	65,78	3,14
180 Batang Batang	16	80,36	3,84
190 Dungkek	15	63,35	3,03
200 Nonggunong	8	40,08	1,91
210 Gayam	10	88,40	4,22
220 Raras	9	38,90	1,86
230 Sapeken	11	201,89	9,64
240 Arjasa	19	241,99	11,56
241 Kandangan	9	204,68	9,78
250 Masalembu	4	40,85	1,95
Jumlah/ <i>Total</i>	334	2.093,47	100,00

Sumber : Badan Pusat Statistik Kabupaten Sumenep

Source : *Statistics Of Sumenep Regency*

Tabel/Table 1.1.2
 Nama Desa, Letak Ibukota Kecamatan dan Jarak dari Ibukota Kabupaten
*Name of Village Location the Capital District and Distance
 from The Capital Regency
 2017*

Kecamatan <i>District</i>	Nama Desa/Kelurahan Letak Ibukota Kecamatan <i>Name of Village Location the Capital District</i>	Jarak dari Ibukota Kabupaten (Km) <i>Distance from The Capital Regency (Km)</i>	Ket*)
(1)	(2)	(3)	(4)
010 Pragaan	Pragaan Laok	29,0	
020 Bluto	Bunbungan	15,0	
030 Saronggi	Tanah Merah	12,0	
040 Giligenting	Aenganyar	28,0	± 1 Jam
050 Talango	Talango	14,0	± 5 Menit
060 Kalianget	Kalianget Timur	11,0	
070 Kota Sumenep	Pamolokan	2,5	
071 Batuan	Batuan	6,4	
080 Lenteng	Ellak Laok	11,3	
090 Ganding	Ketawang Larangan	23,6	
100 Guluk-Guluk	Guluk-Guluk	30,0	
110 Pasongsongan	Panaongan	32,8	
120 Ambuntan	Ambutan Timur	28,5	
130 Rubaru	Rubaru	18,0	
140 Dasuk	Kerta Timur	24,6	
150 Manding	Manding Laok	9,4	
160 Batuputih	Batuputih Laok	18,5	
170 Gapura	Gapura Barat	16,0	
180 Batang Batang	Batang Batang Daya	21,4	
190 Dungkek	Dungkek	30,5	
200 Nonggunong	Sokarame Paseser	30,01	± 2,5 Jam
210 Gayam	Pancor	11,01	± 4 Jam
220 Raa s	Brakas	33,0	± 5 Jam
230 Sapeken	Sapeken	13,0	± 12 Jam
240 Arjasa	Kalikatak	21,0	± 10 Jam
241 Kangayan	Kangayan	67,0	± 10 Jam
250 Masalembu	Suka Jeruk	23,0	± 12 Jam

Sumber : Badan Pusat Statistik Kabupaten Sumenep

Source : BPS of Sumenep Regency

Catatan : *) Ditambah Perjalanan Melalui Laut

Tabel/Table 1.1.3
Nama Sungai, Daerah Irigasi dan Luas Baku Sawah yang Diairi
di Kabupaten Sumenep
Name of River, Irrigation Region and River's Basin Rice Field Areas
in The Sumenep Regency
2017

Nama Sungai <i>Name of River</i>	Daerah Irigasi <i>Irrigation Region</i>	Panjang Sungai <i>Length of River</i> (Km)	Luas Baku Sawah <i>Basin Rice</i> <i>Field Areas (Ha)</i>
(1)	(2)	(3)	(4)
1. Panele	Banjeru	2,5	194
2. Bakul	Banjar	6	187
3. Ambat	Braji	4,5	213
4. Beringin	Kali Masjid	5,5	85
5. Patrean	Parsanga	11	554
6. Karpenang	Karpenang	3	166
7. Anjuk	Kebonagung	9	714
8. Bakjati	Jepun	12,5	1.424
	Nonsaen II	-	78
9. Lembungduwak	Nonsaen I	6	78
	Korcah	-	87
10. Canggur	Talambung	5,7	140
11. Ringpiring	Tmbk. Pereng Bawah	2	119
12. Paseman	Tmbk. Pereng Atas	3	109
13. Duko	Reang	2	80
14. Maseon	Bakeong	4	68
15. Sabuntar	Catoh	4,5	19
	Pelat		116
16. Salagading	Tambakagung	5,6	399
17. Kikbau	Candi	18,5	124
18. Sangka	Duko	6,1	15
	Sumber Nangka	-	10
	Bilis-Bilis	-	125
19. Talaga	Angon-Angon	2	30
20. Sambakati	Sambakati	1,8	50
	Bujutan	-	15
21. Sawahsumur	Sawahsumur	5,6	42
22. Pandeman	Pandeman Atas	2	3
	Pandeman Bawah	-	8
Jumlah/Total		122,8	5.252

Sumber : Dinas Pengairan Kabupaten Sumenep

Source : *Irrigation Services of Sumenep Regency*

Tabel/Table 1.1.4
Irigasi Air Tanah di Kabupaten Sumenep
Water land of Irrigation in The Sumenep Regency
2017

Wilayah <i>Area</i>	Sumber Air <i>Water Source</i>	Debit <i>Debit</i> (Lt/dt)	Luas <i>Areas</i> (Ha)
(1)	(2)	(3)	(4)
010 Pragaan	Air tanah/pompa	20	30
020 Bluto	Air tanah/pompa	20	30
030 Saronggi	Air tanah/pompa	30	35
040 Giligenting	Air tanah/pompa	-	-
050 Talango	Air tanah/pompa	15	20
060 Kalianget	Air tanah/pompa	10	20
070 Kota Sumenep	Air tanah/pompa	40	50
071 Batuan	Air tanah/pompa	30	35
080 Lenteng	Air tanah/pompa	20	30
090 Ganding	Air tanah/pompa	15	25
100 Guluk-Guluk	Air tanah/pompa	20	35
110 Pasongsongan	Air tanah/pompa	15	25
120 Ambunten	Air tanah/pompa	15	25
130 Rubaru	Air tanah/pompa	15	30
140 Dasuk	Air tanah/pompa	20	30
150 Manding	Air tanah/pompa	30	40
160 Batuputih	Air tanah/pompa	10	30
170 Gapura	Air tanah/pompa	30	40
180 Batang Batang	Air tanah/pompa	20	40
190 Dungkek	Air tanah/pompa	15	30
200 Nonggunong	Air tanah/pompa	-	-
210 Gayam	Air tanah/pompa	15	30
220 Raras	Air tanah/pompa	-	-
230 Sapeken	Air tanah/pompa	-	-
240 Arjasa	Air tanah/pompa	20	30
241 Kangayan	Air tanah/pompa	15	30
250 Masalembu	Air tanah/pompa	-	-
Jumlah/ <i>Total</i>		440	690

Sumber : Dinas Pengairan Kabupaten Sumenep

Source : *Irrigation Services of Sumenep Regency*

Tabel/ Table 1.1.5
 Profil Hidrologi di Kabupaten Sumenep
Hydrology Profile in The Sumenep Regency
 2017

Uraian <i>Description</i> (1)	Satuan <i>Unit</i> (2)	Jumlah <i>Total</i> (3)
1. Penyediaan Air Baku		
- Pemukiman	M ³ /detik	-
- Pertanian	M ³ /detik	-
- Industri/Pembangkit Listrik/Pariwisata	M ³ /detik	-
Jumlah		-
2. Areal Sawah Fungsional		
- Sawah Teknis	Ha	7.533
- Sawah Setengah Teknis	Ha	-
- Sawah Non Teknis	Ha	3.371
- Sawah Tadah Hujan	Ha	-
- Sawah Non PU/Irigasi Pompa/ Air Tanah	Ha	-
Jumlah		10.904
3. Himpunan Petani Pemakai Air		
- Pembentukan HIPPA	Kelompok	215
- Pembentukan Gabungan HIPPA	Kelompok	21
- Jumlah Gabungan HIPPA	Kelompok	-
- Pembinaan HIPPA Berprestasi	Frekuensi	-
- Pembinaan HIPPA Desa	Frekuensi	-
- Pembinaan HIPPA AD/ART	Frekuensi	-
Jumlah		236

Sumber : Dinas Pengairan Kabupaten Sumenep
 Source : *Irrigation Services of Sumenep Regency*

Tabel/ Table 1.1.6
 Banyaknya Pulau Berpenghuni dan Tidak Berpenghuni Menurut Kecamatan
 di Kabupaten Sumenep
*Number of Islands Inhabited Islands and Not Inhabited Islands by District
 in The Sumenep Regency
 2017*

Kecamatan/ <i>District</i>	Keadaan Pulau <i>Islands of Condition</i>		Jumlah <i>Total</i>
	Berpenghuni/ <i>Inhabited</i>	Tidak Berpenghuni/ <i>Not Inhabited</i>	
(1)	(2)	(3)	(4)
040 Giligenting	3	5	8
050 Talango	2	3	5
190 Dungkek	1	-	1
200 Nonggunong	3	-	3
220 Raas	9	5	14
230 Sapeken	21	32	53
240 Arjasa	3	9	12
241 Kangayan	3	23	26
250 Masalembu	3	1	4
Jumlah <i>Total</i>	48	78	126

Sumber : Bappeda Kabupaten Sumenep

Source : *Regional Development Planning Board of sumenep Regency*

Tabel/Table 1.1.7
 Nama Pulau Berpenghuni dan Tidak Berpenghuni Menurut Kecamatan
 di Kabupaten Sumenep
*Names of Islands Inhibited Islands and Not Inhibited Islands by District
 in The Sumenep Regency*
 2017

Nama Pulau <i>Name Islands</i>	Keadaan Pulau <i>Islands of Condition</i>		Nama Desa <i>Name Village</i>
	Berpenghuni <i>Inhibited</i>	Tidak Berpenghuni <i>Not Inhibited</i>	
(1)	(2)	(3)	(4)
040 Giligenting			
Pulau Giliraja	1	-	Jate
Pulau Pasir Putih	-	1	Banmaleng
Pulau Gilipandan	-	1	Banmaleng
Pulau Gilingan	1	-	Banmaleng
Pulau Giliduak	-	1	Banmaleng
Pulau Giligenting	1	-	Bringsang
Pulau Karanggemer	-	1	Bringsang
Pulau Karangnoko	-	1	Bringsang
050 Talango			
Pulau Poteran	1	-	Talango
Pulau Gililawak	1	-	Kombang
Pulau Krangkoma	-	1	Kombang
Pulau Kokop	-	1	Kombang
Pulau Karang Tambak	-	1	Kombang
190 Dungkek			
Pulau Giliyang	1	-	Bancamara
200 Nonggunong			
Pulau Sapudi	1	-	Sumber
Pulau Payangan	1	-	Nonggunong
P. Manok/Bulumanok	1	-	Sonok

Sumber : Bappeda Kabupaten Sumenep

Source : Regional Development Planning Board of sumenep Regency

Tabel/Table 1.1.7
Lanjutan/Continued

(1)	(2)	(3)	(4)
220 Raas			
Pulau Raas	1	-	Alas Malang
Pulau Socce	-	1	Alas Malang
Pulau Nuko	-	1	Ketupat
Pulau Cemara	-	1	Ketupat
Pulau Sarok	-	1	Keropa
Pulau Talango Tengah	1	-	Berakas
Pulau Talango Timur	1	-	Berakas
Pulau Talango Aeng	1	-	Berakas
Pulau Kalasot	1	-	Berakas
Pulau Tonduk	1	-	Tonduk
Pulau Gua-gua	1	-	Gua-Gua
Pulau Komirian	1	-	Gua-Gua
Pulau Gua-Gua Selatan	-	1	Gua-Gua
Pulau Kamudi	1	-	Gua-Gua
230 Sapeken			
Pulau Sapeken	1	-	Sapeken
Pulau Sitabok	1	-	Sapeken
Pulau Saular	1	-	Sapeken
Pulau Sadulang Besar	1	-	Sapeken
Pulau Sadulang Kecil	1	-	Sapeken
Pulau Bangkau	1	-	Sapeken
Pulau Saebus	1	-	Sapeken
Pulau Saur	1	-	Sapeken
Pulau Meongan	-	1	Sapeken
Pulau Sagendoh	-	1	Sapeken
Pulau Araan	-	1	Sapeken
Pulau Maengangan	-	1	Sapeken
Pulau Aloan	-	1	Sapeken

Sumber : Bappeda Kabupaten Sumenep

Source : Regional Development Planning Board of sumenep Regency

Tabel/Table 1.1.7
Lanjutan/Continued

(1)	(2)	(3)	(4)
Pulau Pangerungan Besar	1	-	Pangerungan Besar
Pulau Togo-Togo	-	1	Pangerungan Besar
Pulau Pangerungan Kecil	1	-	Pangerungan Kecil
Pulau Sepangkur Besar	1	-	Sabunten
Pulau Sepangkur Kecil	1	-	Sabunten
P.Tanjung Sepangkur Kecil	-	1	Sabunten
Pulau Dukoh Besar	-	1	Sabunten
Pulau Dukoh Kecil	-	1	Sabunten
Pulau Cung-Cung	-	1	Sabunten
Pulau Sarang	-	1	Sabunten
Pulau Air Batu	-	1	Sabunten
Pulau Sabunten	1	-	Sabunten
Pulau Paliat	1	-	Paliat
Pulau Salarangan	1	-	Paliat
Pulau Tingkarah Besar	-	1	Paliat
Pulau Tingkarah Kecil	-	1	Paliat
Pulau Telangkis Besar	-	1	Paliat
Pulau Telangkis Kecil	-	1	Paliat
Pulau Kamarong	-	1	Paliat
Pulau Piropok	-	1	Paliat
Pulau Salubar	-	1	Paliat
Pulau Sasiil	1	-	Sasiil
Pulau Saredeng Besar	1	-	Sasiil
Pulau Saredeng Kecil	1	-	Sasiil
Pulau Taboklinto	-	1	Sasiil
Pulau Sappingan	1	-	Sasiil
Pulau Pangas	-	1	Sasiil
Pulau Sepanjang	1	-	Sepanjang
Pulau Tabok Raba	-	1	Sepanjang
Pulau Dandang-dandang	-	1	Sepanjang

Sumber : Bappeda Kabupaten Sumenep

Source : Regional Development Planning Board of sumenep Regency

Tabel/Table 1.1.7
Lanjutan/Continued

(1)	(2)	(3)	(4)
Talaga	-	1	Kangayan
Pangapos	-	1	Kangayan
Kunyit	-	1	Kangayan
Pulau Tobo-Tobo Dua	-	1	Sepanjang
Pulau Tobotobu	-	1	Sepanjang
Pulau Pindana	-	1	Sepanjang
Pulau Karang	-	1	Tanjung Kiaok
Pulau Tarunggu Besar	-	1	Tanjung Kiaok
Pulau Tobo Agoh	-	1	Tanjung Kiaok
Pulau Tarunggu Kecil	-	1	Tanjung Kiaok
Pulau Sakala	1	-	Sakala
P. Tanjung Togo-Togo Satu	-	1	Sakala
P. Tanjung Togo-Togo Dua	-	1	Sakala
240 Arjasa			
Pulau Kangean	1	-	Arjasa
Pulau Mamburit	1	-	Kalisangka
Pulau Bujareng	-	1	Angkatan
Pulau Cibbao	-	1	Angkatan
Pulau Sangobing	1	-	Buddi
Pulau Bungin Tengah	-	1	Buddi
Pulau Tanjung Pelalang	-	1	Buddi
Pulau Sitangis	-	1	Buddi
Pulau Pukding	-	1	Pajannangger
Pulau Pangapos Raja	-	1	Pajannangger
Pulau Peang Langka	-	1	Pajannangger
Pulau Sakotok	-	1	Sawah Sumur

Sumber : Bappeda Kabupaten Sumenep

Source : Regional Development Planning Board of sumenep Regency

Tabel/Table 1.1.7
Lanjutan/Continued

(1)	(2)	(3)	(4)
240 Kangayan			
Pulau Maronan	-	1	Torjek
Pulau Gili-gili	-	1	Kangayan
Pulau Salaor Satu	-	1	Kangayan
Sabiteng	-	1	Kangayan
Karanjangan	-	1	Kangayan
Malang	-	1	Kangayan
Bunteng	-	1	Kangayan
Bindanan	-	1	Kangayan
Malelangan	-	1	Kangayan
Kaloangan	-	1	Kangayan
Sako	-	1	Kangayan
Timunan	-	1	Kangayan
Nyampur	-	1	Kangayan
Tarajje	-	1	Tembayangan
Keranjang	-	1	Tembayangan
Salaor Dua	-	1	Cangkramaan
Salaoge	-	1	Cangkramaan
Sapares	-	1	Batuputih
Saketek	-	1	Batuputih
Saobi	1	-	Saobi
Karenteng	-	1	Saobi
Bunginnyarat	1	-	Saobi
Sapapan	1	-	Saobi
250 Masalembu			
Pulau Masalembu	1	-	Masalima
Pulau Masakambing	1	-	Masakambing
Pulau Kamarian	1	-	Karamian
Pulau Kambing	-	1	Karamian

Sumber : Bappeda Kabupaten Sumenep

Source : Regional Development Planning Board of sumenep Regency

Tabel/Table 1.1.8
Rata-rata Penyinaran Matahari, Penguapan, Arah dan Kecepatan Angin
di Kabupaten Sumenep
Sunlight. Evaporation. Direction and Wind Velocity
in The Sumenep Regency
2017

Bulan Month	Penyinaran Matahari <i>Duration of Sunshine</i> (%)	Penguapan <i>Evapora- tion</i> (mm)	Arah Angin <i>Wind Direction</i>	Kecepatan Angin <i>Wind Velocity</i> (Knot)
(1)	(2)	(4)	(5)	(6)
01. Januari/ <i>January</i>	37	3,1	BL	4
02. Februari/ <i>February</i>	57	3,7	CALM	6
03. Maret/ <i>March</i>	58	3,3	CALM	3
04. April/ <i>April</i>	75	3,1	CALM	3
05. Mei/ <i>Mei</i>	77	3,7	TGR	6
06. Juni/ <i>June</i>	84	3,5	TGR	5
07. Juli/ <i>July</i>	92	4,7	TGR	7
08. Agustus/ <i>August</i>	98	5,6	TGR	8
09. Sep/ <i>September</i>	92	6,1	TGR	7
10. Oktober/ <i>October</i>	92	6,1	TGR	5
11. Nop/ <i>November</i>	48	3,5	CALM	3
12. Des/ <i>December</i>	54	3,0	BL	5

Sumber : Stasiun Meteorologi Kalianget

Source : *Kalianget Meteorology Station*

Catatan: CALM=0°, T= 70°-100°, TGR=115°-155°, BL=295°-335°

Tabel/Table 1.1.9
Keadaan Cuaca Setiap Bulan di Kabupaten Sumenep
Weather Condition Monthly in The Sumenep Regency
2017

Bulan <i>Month</i>	Suhu (°C)		Suhu Maksimum <i>Maximum Temperatur</i> (%)		Suhu Minimum <i>Minimum Temperatur</i> (mbs)	
	Max	Min	Max	Rata- Rata	Min	Rata- Rata
(1)	(2)	(3)	(4)	(5)	(6)	(7)
01. Januari/ <i>January</i>	28,8	26,1	34	31,6	24,2	25
02. Februari/ <i>February</i>	28,8	25,6	33	31,3	23,6	24,6
03. Maret/ <i>March</i>	29	26,8	32,8	31,7	24,2	25,1
04. April/ <i>April</i>	29,4	25,9	32,6	30,5	24,2	25
05. Mei/ <i>Mei</i>	29,4	25,6	32,6	28,4	24,1	24,6
06. Juni/ <i>June</i>	29,5	25,9	31,6	29,6	22,6	25,2
07. Juli/ <i>July</i>	29	26,3	31,6	30,7	22	24,7
08. Agustus/ <i>August</i>	28,8	26,6	32	31,1	20,4	24,1
09. Sep/ <i>September</i>	29,7	27,8	33	30,9	20,6	23,9
10. Oktober/ <i>October</i>	30,9	28,1	34,8	33,5	23,2	25,9
11. Nop/ <i>November</i>	30,8	26,1	34,8	29,5	23,4	25,4
12. Des/ <i>December</i>	29,3	26,8	34	31,7	24	25

Sumber : Stasiun Meteorologi Kalianget
Source : *Kalianget Meteorology Station*

Tabel/Table 1.1.9
Lanjutan/Continued

Bulan Month	Curah Hujan Rainfall (°C)		Kelembapan Humidity (%)		Tekanan Udara atmospheric Pressure (mbs)	
	Rata2 (mm)	Hari Hujan	Max	Min	Max	Min
(1)	(2)	(3)	(4)	(5)	(6)	(7)
01. Januari/January	13,48	28	94	81	1012,4	1008
02. Februari/February	11,05	20	92	79	1013,4	1006,8
03. Maret/March	5,9	22	94	80	1012,6	1008,4
04. April/April	6,89	16	96	81	1012,1	1008
05. Mei/Mei	2,46	14	96	67	1012,5	1009,3
06. Juni/June	4,8	9	92	69	1012,9	1010
07. Juli/July	0,72	4	89	66	1013,7	1011,2
08. Agustus/August	0	0	79	54	1013,9	1011,1
09. Sep/September	0	2	78	66	1022,8	1010,6
10. Oktober/October	0,08	2	83	66	1013,6	1008,3
11. Nop/November	12,08	21	96	69	1010,5	1006,4
12. Des/December	7,62	21	94	77	1011,7	1006,7

Sumber : Stasiun Meteorologi Kalianget
Source : Kalianget Meteorology Station

Tabel/Table 1.1.10

Jumlah Curah Hujan dan Hari Hujan Menurut Bulan di Kabupaten Sumenep
*Amount of Precipitation and Number of Rainy Days by Month in Sumenep
 Regency, 2017*

Bulan/Month	Curah Hujan Precipitation (mm³)	Hari Hujan Rainy Days
(1)	(2)	(3)
Januari/January	400,7	28
Februari/February	309,5	20
Maret/March	163,4	22
April/April	193	16
Mei/May	68,2	14
Juni/June	139,3	9
Juli/July	20,2	4
Agustus/August	0	0
September/September	0	2
Oktober/October	2,2	2
November/November	302	21
Desember/December	229,4	21

Sumber: Stasiun Meteorologi Kalianget

Source: *Kalianget Meteorology Station*

PEMERINTAHAN

Government

2



6.451

PNS Pria

Komposisi PNS Kab Sumenep



3.204

PNS Wanita

PEMERINTAHAN

Pemerintahan merupakan suatu sistem yang mengatur segala kegiatan masyarakat dalam suatu daerah/ wilayah/negara yang meliputi segala aspek kehidupan berdasarkan norma-norma tertentu. Dapat disimak nama-nama penjabat pemerintah Kabupaten Sumenep yang terdiri dari forum pimpinan daerah, sekretaris daerah, dinas/badan/kantor, dan kecamatan.

Pada tingkat pemerintah Kabupaten Sumenep tahun 2017 jumlah PNS sebanyak 9.655 orang. Terdiri dari 6.451 berjenis kelamin laki-laki dan 3.204 berjenis perempuan.

Berdasarkan golongannya terdiri 180 golongan I, 2.539 golongan II, 4.147 golongan III, dan 2.789 golongan IV.

Nama-nama anggota DPRD Kabupaten Sumenep beserta jabatan, usia, jenis kelamin, dan pendidikan terakhir. Anggota DPRD Kabupaten Sumenep terdiri 46 orang (94%) yang laki-laki dan 3 orang (6%) perempuan.

GOVERNMENT

Government is a system which regulates all community activities in an area / region / country covering all aspects of life based on certain norms. It can be seen from the names of government officials in Sumenep such as leadership forum of regent , regional secretary, agency/ office and the District.

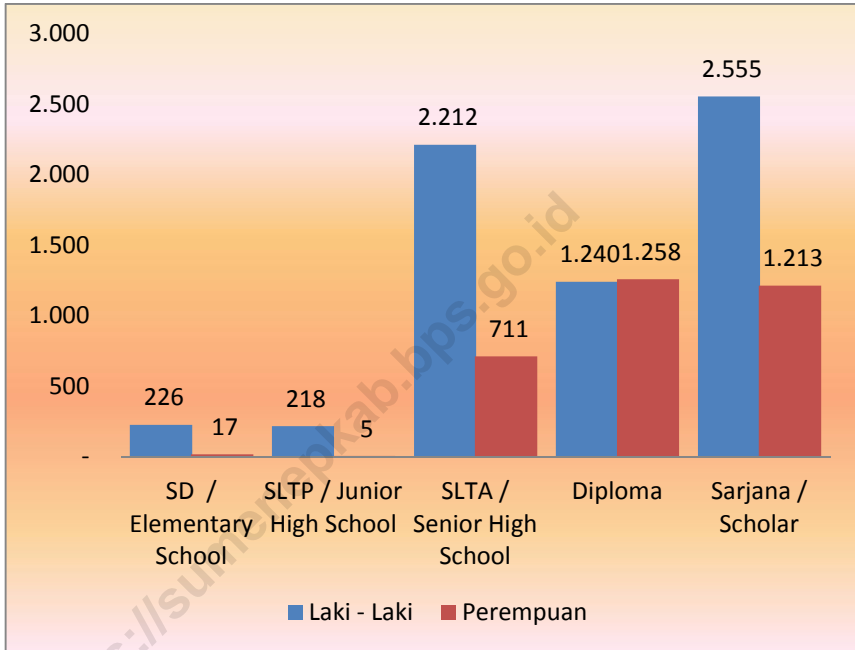
At the level of Sumenep government in 2017 the number of civil servants was 9.655 people. Consisted of 6.451 male and 3.204 female.

Based on the group are 180 group I, 2.539 group II, 4.147 group III, and 2.789 group IV.

List Name of legislators Sumenep based position, age, gender, and education last. Local legislators Sumenep were 46 people (94%) male and 3 people (6%) female

Gambar/Picture 2.1

Banyaknya Pegawai Negeri Sipil Menurut Jenis Kelamin dan Tingkat Pendidikan di Lingkungan Pemerintah Kabupaten Sumenep
Number of Civil Servants by Sex and Education Level of Sumenep Regency 2017



Sumber : Badan Kepegawaian dan Pengembangan Sumber Daya Manusia Kabupaten Sumenep

Source : *Regional Personal and Human Development Agency Sumenep*

Gambar/Picture 2.2
 Anggota DPRD Kabupaten Sumenep Menurut asal Parpol
Legislative Members of Sumenep by Par
 2017



Sumber : Sekretariat DPRD Kabupaten Sumenep
 Source : *Secretary of Sumenep Legislative*

Tabel/Table 2.1.1
Pejabat Pemerintah Kabupaten Sumenep
Government Official of Sumenep Regency
2017

Lembaga <i>Institutions</i>	Nama/Name NIP/Identity Number
Forum Pimpinan Daerah	
1 Bupati Sumenep	Dr. KH. A. BUSYRO KARIM, M.Si
2 Wakil Bupati Sumenep	ACHMAD FAUZI
3 Kepala Kejaksaan Negeri Sumenep	
4 Ketua Pengadilan Negeri Sumenep	
5 Kepala Kepolisian Resort Sumenep	
6 Komandan Kodim 0827	
7 Ketua DPRD Kabupaten Sumenep	
Sekretariat Daerah	
8 Sekretaris Daerah <i>Secretary of The Regent</i>	Drs. R. HADI SOETARTO, M.Si 195806181981071002
9 Asisten Administrasi Umum Sekretaris Daerah <i>The Asistant of county Administration Secretary</i>	Ir. EDY SUTRISNO 196303281987101001
10 Asisten Ekonomi Pembangunan <i>Economic Development Asistant</i>	Ir. HERY KOENTJORO PRIBADI 195805251985031016
11 Asisten Pemerintahan Sekretaris Daerah <i>The assistant of secretary of county government</i>	Drs. Ec.SUSTONO, MM.M.Si 196305231990031007
12 Staf Ahli Bidang Pembangunan <i>Technical expert in county development</i>	Drs. ACHMAD FAUZI, MM 195812221980031014
13 Staf Ahli Bidang Pemerintahan <i>The Expert Staff of Government</i>	Drs. AMIR FAUZI, B.Sc 196210151988021001
14 Staf Ahli Bidang Ekonomi dan Keuangan <i>Expert Staff for Economy and Finance</i>	Drs. CARTO, MM 196012161986031001
15 Staf Ahli Bidang Hukum dan Politik <i>The Expert Staff of Law and Politics</i>	ABDURRAHMAN, SH, MM 195912121990031008

Sumber : Badan Kepegawaian Daerah Kabupaten Sumenep

Source : *Regional Personal Agency Sumenep.*

Tabel/Table 2.1.1
Lanjutan/Continued

Lembaga Institutions	Nama/Name NIP/Identity Number
16 Staf Ahli Bidang Kemasyarakatan &SDM <i>The Expert Staff Social & Human Resources</i>	HARI PATRIADI,ST. MT 196103171991021002
17 Kepala Bagian Hukum <i>Head of Legal law</i>	SETIAWAN KARYADI,SH 196009061986031015
18 Kepala Bagian Humas dan Protokol <i>Head of Public Relations and Protocol</i>	R.MOH. DIHYAH SUYUTI.M.Si 196612311992031060
19 Kepala Bagian Kesejahteraan Masyarakat <i>Head of Public Welfare</i>	Drs. RADEN ACHMAD SYAHWAN E 196703031988091001
20 Kepala Bagian Organisasi <i>Head of Organization</i>	R.ABD BASID S.Sos, M.Si 196606241986031005
21 Kepala Bagian Pembangunan <i>Head of Development</i>	AGUS DWI SAPUTRA,S.Sos, M.Si 197210021992011001
22 Kepala Bagian Pemerintahan Desa <i>Head of Village Government</i>	ALI DAFIR,SE,M.Si 196112311982031106
23 Kepala Bagian Perekonomian Setda <i>Head of economy Secretary Of The Regent</i>	MOHAMMAD HANAFI,S.I.P 196304021982081001
24 Kepala Bagian Pemerintahan Umum dan Otonomi Daerah <i>Head of Governance and Autonomy</i>	FERDIYANSYAH TETRAJAYA,SH 196802271997031005
25 Kepala Bagian Umum <i>Head of General Affair</i>	CHAINUR RASYID,SE.M.Si 196911131995031003
Dinas/Badan/Kantor	
26 Inspektur Kabupaten Sumenep <i>Inspector Sumenep Regency</i>	Drs. R.IDRIS,MM 195903041985031018
27 Kepala Badan Perencanaan Pembangunan Daerah <i>Head of Regional Development Planning Board</i>	Drs.H.R.AKHMAH AMINULLAH,M.Si 195908281980031007

Sumber : Badan Kepegawaian Daerah Kabupaten Sumenep
Source : Regional Personal Agency Sumenep.

Tabel/Table 2.1.1
Lanjutan/Continued

Lembaga <i>Institutions</i>	Nama/Name NIP/Identity Number
28 Kepala Badan Kepegawaian, Pendidikan, & Pelatihan <i>Head of Employment, Education & Training</i>	R.TITIK SURYATI,SH,MM 196604091993022002
29 Kepala Badan Kesatuan Bangsa, Politik & Perlindungan Masyarakat <i>Head of National Unity, Politics & Public Protectio</i>	MOCH.KAFRAWI,S.Sos,M.Si 195812151980031015
30 Kepala Badan Lingkungan Hidup <i>Head of Environment Services</i>	Ir.MUHAMMAD SYAHRIAL,MM 196105221986081001
31 Kepala Badan Pemberdayaan Masyarakat, Perempuan dan KB <i>Head Of National Family Planning Coordinating Board</i>	AHMAD MASUNI,SE,MM 196310271989031006
32 Kepala Badan Penanggulangan Bencana Daerah	Drs.FEBRIANTO,ST,MM 196302141982121001
33 Kepala Badan Pelayanan Perijinan Terpadu	ABDUL MADJID,S.Sos,M.Si 196611081988091001
34 Kepala Dinas Kebudayaan, Pariwisata, Pemuda dan Olah raga <i>Head of Tourism, youth and Sport Services</i>	SUFYANTO,SE,M,Si 195904231985021001
35 Kepala Dinas Kehutanan dan Perkebunan <i>Head Of Crop Forestry and Estates Services</i>	Ir.R.MOHAMMAD HERMAN P,MM 196403261992021001
36 Kepala Dinas Kelautan dan Perikanan <i>Head of marine affairs and fisheries</i>	Ir.MOHAMMAD JAKFAR,MM 196303141992101002
37 Kep. Dinas Kependudukan dan Pencatatan Sipil <i>Head Of Demography and Civil Registration Service</i>	Drs.AKH.ZAINI,MM 196504051992101001
38 Kepala Dinas Kesehatan <i>Head Of Health Service</i>	Dr.FATONI 196312212000031001
39 Kepala Dinas Komunikasi dan Informatika <i>Head of Communication and Information Departement</i>	Drs.YAYAK NURWAHYUDI,M.Si 196601291989031007
40 Kepala Dinas Koperasi dan Usaha Kecil <i>Head of Cooperatives and Small Department</i>	IMAM TRISNOHADI,SH,M.Si 196611301988031007

Sumber : Badan Kepegawaian dan Pengembangan Sumber Daya Manusia Kabupaten Sumenep
Source : Regional Personal and Human Development Agency Sumenep

Tabel/Table 2.1.1
Lanjutan/Continued

Lembaga <i>Institutions</i>	Nama/Name NIP/Identity Number
41 Kepala Dinas Pendapatan, Pengelolaan Keuangan dan Aset <i>Head of Revenue, Finance and Asset Department</i>	Drs.Ec.DIDIK UNTUNG SAMSIDI,MM 195802271984031001
42 Kepala Dinas Pendidikan <i>Head Of Educational Service</i>	Drs.A.SHADIK,M.Si 195812311977031009
43 Kepala Dinas Perhubungan <i>Head of Transportation Department</i>	Drs.MOHAMMAD FADILLAH,M.Si 196005171981031009
44 Kepala Dinas Perindustrian dan Perdagangan <i>Head of Industry and Trade Department</i>	Drs.SAIFUL BAHRI,M.Si 196610211986021002
45 Kepala Dinas Pertanian Tanaman Pangan <i>Head Of Agriculture Food Crops Service</i>	Ir.BAMBANG HERIYANTO 196010181991031003
46 Kepala Dinas Peternakan <i>Head of Animal Husbandry Departement</i>	Ir.ARIEF RUSDI,M.Si 196011101989031014
47 Kepala Dinas PU. Bina Marga <i>Head of Bina Marga Public Work Departement</i>	Ir.EDY RASIYADI,M.Si 196508081990031014
48 Kepala Dinas PU. Cipta Karya dan Tata Ruang <i>Head of Cipta Karya Public Work Departement</i>	Drs.BAMBANG IRIANTO,M.Si 196501161985031003
49 Kepala Dinas PU. Pengairan <i>Head of Irrigation Services</i>	Ir.ERI SUSANTO,M.Si 196802251994031007
50 Kepala Dinas Sosial <i>Head of Social Welfare Service</i>	MOH RAMLI,S.Sos,M.Si 196805031989031014
51 Kepala Dinas Tenaga Kerja dan Transmigrasi <i>Head of Manpower and Transmigration Service</i>	Drs.KOESMAN HADIE,M.Si 196006271981031007
52 Kepala Kantor Energi dan Sumber Daya <i>Head of Energy and Mineral Resource Departement</i>	ABDUL KAHIR,SE,M.Si 196503261994031008
53 Kepala Kantor Kebersihan dan Pertamanan <i>Head of Cleaning and Park Management Department</i>	AKHMAD WAHID,ST 195804191983081001
54 Kepala Kantor Perpustakaan, Arsip, dan Dokumentasi <i>Head of General Library of Sumenep Regency</i>	AGUS DIHARJA PUTRA,S.Sos 196908111988091001

Sumber : Badan Kepegawaian dan Pengembangan Sumber Daya Manusia Kabupaten Sumenep
Source : Regional Personal and Human Development Agency Sumenep

Tabel/Table 2.1.1
Lanjutan/Continued

Lembaga <i>Institutions</i>	Nama/Name <i>NIP/Identity Number</i>
55 Direktur RSUD Dr. H. Moh. Anwar <i>Director of Hospital sumenep Regency</i>	Dr.FITRIL AKBAR 196103181989011005
56 Kepala Satuan Polisi Pamong Praja <i>Head of police civil servant</i>	Drs.IMAM FAJAR,MM 196209261983111002
57 Sekretaris Dewan Pengurus Korpri	Drs.MOHAMMAD DJAILANI 196302101985091003
58 Sekretaris Komisi Pemilihan Umum	Drs.FAJAR RAHMAN,M.Si 196405211992031004
Kecamatan/District	
59 Camat Pragaan <i>Head of Pragaan Distric</i>	Drs.R.ABD. HALIM,M.Hum 196101111981081001
60 Camat Bluto <i>Head of Bluto Distric</i>	SISWAHYUDI BINTORO,S.Sos 197004201990031005
61 Camat Saronggi <i>Head of Saronggi Distric</i>	SUNARYO,S.Sos,M.Si 195912311982011034
62 Camat Giligenting <i>Head of Giligenting Distric</i>	Drs.AMIRUL MUSLIMIN 195806121988031006
63 Camat Talango <i>Head of Talango Distric</i>	Drs.SUTRISNO,M.Si 196003151981081001
64 Camat Kalianget <i>Head of Kalianget Distric</i>	MOH.BAHRI,S.Sos,M.Si 195809291980031013
65 Camat Kota Sumenep <i>Head of Kota Sumenep Distric</i>	Drs.MOHAMMAD JUNAIDI,M.Si 196001111982071001
66 Camat Batuan <i>Head of Batuan Distric</i>	Drs.SISWONO 195807161983101002
67 Camat Lenteng <i>Head of Lenteng Distric</i>	HAINUR RASYID,S.Sos 195804201986081001
68 Camat Ganding <i>Head of Ganding Distric</i>	Drs.ACH.LAILI MAULIDY,M.Si 197306051993021002

Sumber : Badan Kepegawaian dan Pengembangan Sumber Daya Manusia Kabupaten Sumenep
Source : *Regional Personal and Human Development Agency Sumenep*

Tabel/Table 2.1.1
Lanjutan/Continued

	Lembaga <i>Institutions</i>	Nama/Name NIP/Identity Number
69	Camat Guluk-Guluk <i>Head of Guluk-Guluk Distric</i>	SUMARSONO,SH,M,Si 196309071987031010
70	Camat Pasongsongan <i>Head of Pasongsongan Distric</i>	ARIF SUSANTO,AP,M.Si 197508311994121001
71	Camat Ambuten <i>Head of Ambuten Distric</i>	JOKO SIGIT SUPRAWORO,AP 197403221993111002
72	Camat Rubaru <i>Head of Rubaru Distric</i>	Drs.MOH.TAUFIK,MM 195802141980031006
73	Camat Dasuk <i>Head of Dasuk Distric</i>	Drs.SUJARNO 196009181986031014
74	Camat Manding <i>Head of Manding Distric</i>	SUNARYANTO,S.STP,M.Si 197607151996021003
75	Camat Batuputih <i>Head of Batuputih Distric</i>	PURWO EDI PRAWITO,S.STP 197709081998021001
76	Camat Gapura <i>Head of Gapura Distric</i>	Drs.MUSTANGIN,M.Si 197307131993021002
77	Camat Batang Batang <i>Head of Batang Batang Distric</i>	ANWAR SYAHRONI YUSUF,AP,M.Si 197412151993111001
78	Camat Dungkek <i>Head of Dungkek Distric</i>	WAHYU KURNIAWAN PRIBADI,AP 197506191993111001
79	Camat Nonggunong <i>Head of Nonggunong Distric</i>	JOKO SATRIO,S.IP,M.Si 197607041994121001
80	Camat Gayam <i>Head of Gayam Distric</i>	SYAMSURI,S.Sos 196206081984101007
81	Camat Raas <i>Head of Raas Distric</i>	MOHAMMAD WARSONO,SH,MH 197101071998031008
82	Camat Sapeken <i>Head of Sapeken Distric</i>	MUHAMMAD SAHLAN,SP 196412281994031001

Sumber : Badan Kepegawaian dan Pengembangan Sumber Daya Manusia Kabupaten Sumenep
Source : *Regional Personal and Human Development Agency Sumenep*

Tabel/Table 2.1.1
Lanjutan/Continued

	Lembaga <i>Institutions</i>	Nama/Name NIP/Identity Number
83	Camat Arjasa <i>Head of Arjasa Distric</i>	MOHAMMAD HOSEN 196212081986031017
84	Camat Kangayan <i>Head of Kangayan Distric</i>	Drs.ACHMAD DZULKARNAIN,MH 197211231992011001
85	Camat Masalembu <i>Head of Masalembu Distric</i>	FARUK HANAFI,S.Sos 197703211996021001

Sumber : Badan Kepegawaian dan Pengembangan Sumber Daya Manusia Kabupaten Sumenep
Source : *Regional Personal and Human Development Agency Sumenep*

Tabel/Table 2.1.2
 Banyaknya Pegawai Negeri Sipil (PNS) Menurut Jenis Kelamin dan
 Tingkat Pendidikan di Lingkungan Pemerintah Kabupaten Sumenep
*Number of Civil Servants by Education Level of Sumenep Regency
 2017*

Tingkat Pendidikan <i>Education Level</i>	Jenis Kelamin / Sex		
	Laki-laki <i>Male</i>	Perempuan <i>Female</i>	Jumlah <i>Total</i>
(1)	(2)	(3)	(4)
1. SD/ <i>Elementary School</i>	226	17	243
2. SLTP/ <i>Junior High School</i>	218	5	223
3. SLTA/ <i>Senior High School</i>	2.212	711	2.923
4. D-I/ <i>Diploma I</i>	17	41	58
5. D-II/ <i>Diploma II</i>	896	515	1.411
6. D-III/ <i>Diploma III</i>	325	695	1.020
7. D-IV/ <i>Diploma IV</i>	2	7	9
8. S1/ <i>Scholar 1</i>	2.303	1.170	3.473
9. S2/ <i>Scholar 2</i>	252	43	295
10. S3/ <i>Scholar 3</i>	-	-	-
Jumlah <i>Total</i>	6.451	3.204	9.655

Sumber : Badan Kepegawaian dan Pengembangan Sumber Daya Manusia Kabupaten Sumenep

Source : *Regional Personal and Human Development Agency Sumenep*

Tabel 2.1.3
 Banyaknya Pegawai Negeri Sipil Menurut Tingkat Kepangkatan dan
 Jenis Kelamin di Lingkungan Pemerintah Kabupaten Sumenep
Number of Civil Servants by Hierarchy and Sex of Sumenep Regency
 2017

Kepangkatan/ Golongan/Ruang <i>Rank</i>	Laki-laki <i>Male</i>	Perempuan <i>Female</i>	Jumlah <i>Total</i>
(1)	(2)	(3)	(4)
I/A (Juru Muda)	6	-	6
I/B (Juru Muda Tk. I)	54	10	64
I/C (Juru)	71	3	74
I/D (Juru Tk. I)	35	1	36
Total	166	14	180
II/A (Pengatur Muda)	234	17	251
II/B (Pengatur Muda Tk.I)	499	110	609
II/C (Pengatur)	851	483	1.334
II/D (Pengatur Tk. I)	171	174	345
Total	1.755	784	2.539
III/A (Penata Muda)	659	390	1.049
III/B (Penata Muda Tk.I)	606	371	977
III/C (Penata)	590	347	937
III/D (Penata Tk. I)	838	346	1.184
Total	2.693	1.454	4.147
IV (Pembina)	703	340	1.043
IV/B (Pembina Tk. I)	1.068	609	1.677
IV/C (Pembina Utama Muda)	61	3	64
IV/D (Pembina Utama Madya)	5	-	5
IV/E (Pembina Utama)			
Total	1.837	952	2.789
Jumlah Total	6.451	3.204	9.655

Sumber : Badan Kepegawaian dan Pengembangan Sumber Daya Manusia Kabupaten Sumenep
 Source : *Regional Personal and Human Development Agency Sumenep*

Tabel/Table 2.1.4
 Banyaknya Pegawai Negeri Sipil (PNS) Menurut Lembaga/Instansi dan
 Golongan di Lingkungan Pemerintah Kabupaten Sumenep
*Number of Civil Servants (PNS) According to the Department/Institution and
 Rank of Sumenep Regency*
 2017

Dinas/Instansi <i>Departement/Institution</i>	Golongan PNS/ <i>Goup</i>				Jumlah
	I	II	III	IV	
(1)	(2)	(3)	(4)	(5)	(6)
Sekretariat Daerah	18	87	102	6	213
Sekretariat DPRD	5	19	50	2	76
Dinas Pendidikan	2.507	1.874	753	59	5.193
Dinas Kesehatan	37	1.002	709	18	1.766
Dinas Sosial	5	26	15	0	46
Dinas Tenaga Kerja	4	20	14	0	38
Dinas Perhubungan	6	45	40	1	92
Dinas Komunikasi dan Informatika	5	53	15	2	75
Dinas Kependudukan dan Pencatatan Sipil	13	44	13	1	71
Dinas Kebudayaan Pariwisata Pemuda dan Olahraga	6	20	20	0	46
Dinas Perumahan rakyat, kawasan Pemukiman & Cikar	3	52	27	3	85
Dinas PU Bina Marga	4	64	21	6	95
Dinas PU Sumber Daya Air	6	35	55	5	101
Dinas Koperasi Dan Usaha Mikro	5	23	9	0	37
Dinas Perindustrian dan Perdagangan	4	33	39	7	83
Dinas Ketahanan Pangan Dan Peternakan	10	30	18	0	58
Badan Narkotika Nasional	2	2	0	0	4
Dinas Perikanan	5	42	6	0	53
Dinas Pertanian Tanaman Pangan, Holtikultura Dan Perkebunan	21	93	14	0	128
Dinas lingkungan Hidup	7	27	47	45	126
Dinas Pendapatan, Pengelolaan Keuangan dan Aset	9	54	33	1	97
Inspektorat Kabupaten	8	31	12	0	61
Badan Perencanaan Pembangunan Daerah	7	33	21	0	61
Badan Kesatuan Bangsa Dan Politik	10	11	13	1	35
Badan Pemberdayaan Perempuan dan KB	17	65	15	0	97
Badan Kepegawaian & Pengembangan SDM	7	37	24	0	68
Badan Penanggulangan Bencana Daerah	5	14	15	1	35
Dinas Pemberdayaan Masyarakat Dan Desa	6	20	16	0	42
Dinas Perpustakaan Dan Kearsipan	5	14	8	1	28

Sumber : Badan Kepegawaian dan Pengembangan Sumber Daya Manusia Kabupaten Sumenep

Source : *Regional Personal and Human Development Agency Sumenep*

Tabel/Table 2.1.4
Lanjutan/Continued

Dinas/Instansi <i>Departement/Institution</i>	Golongan PNS/ <i>Group</i>				Jumlah
	I	II	III	IV	
(1)	(2)	(3)	(4)	(5)	(6)
Kantor Satuan Polisi Pamong Praja	3	19	54	2	78
Badan Penanaman Modal Dan Pelayanan Terpadu Satu Pintu	4	21	10	0	35
Sekretariat KPU	1	1	0	0	2
Kecamatan Pragaan	1	11	12	1	25
Kecamatan Bluto	2	8	19	0	29
Kecamatan Saronggi	2	6	17	0	25
Kecamatan Giligenteng	1	7	7	0	15
Kecamatan Talango	1	9	10	0	20
Kecamatan Kalianget	2	7	13	0	22
Kecamatan Kota Sumenep	3	32	18	0	53
Kecamatan Batuan	2	9	12	0	23
Kecamatan Lenteng	1	10	16	0	27
Kecamatan Ganding	1	7	14	1	23
Kecamatan Guluk-Guluk	1	7	10	2	20
Kecamatan Pasongsongan	1	7	8	0	16
Kecamatan Ambunten	2	7	17	0	26
Kecamatan Rubaru	2	6	12	1	21
Kecamatan Dasuk	1	9	11	3	24
Kecamatan Manding	2	8	15	0	25
Kecamatan Batuputih	2	8	13	0	23
Kecamatan Gapura	1	8	15	1	25
Kecamatan Batang Batang	1	7	19	1	28
Kecamatan Dungkek	1	7	10	0	18
Kecamatan Nonggunong	1	8	12	1	22
Kecamatan Gayam	1	6	13	0	20
Kecamatan Raas	2	8	5	1	16
Kecamatan Sapeken	2	6	17	2	27
Kecamatan Arjasa	1	9	17	2	29
Kecamatan Kangayan	1	8	12	0	21
Kecamatan Masalembu	0	7	7	2	16
JUMLAH	2.793	4.143	2.539	180	9.655

Sumber : Badan Kepegawaian dan Pengembangan Sumber Daya Manusia Kabupaten Sumenep
 Source : *Regional Personal and Human Development Agency Sumenep*

Tabel/Table 2.2.1
 Susunan Pimpinan dan Komisi di DPRD Kabupaten Sumenep
The Composition of the Commission and Leadership of Sumenep Legislative
 2017

N a m a <i>N a m e</i>	Jabatan <i>Position</i>	Usia <i>Age</i>	L/P <i>Sex</i>	Pendidikan <i>Education</i>	Fraksi <i>Faction</i>
Pimpinan DPRD					
H.Herman Dali Kusuma,	Ketua	50	L	Sarjana	PKB
Drs. H. Moh, Hanafi , MM	Wakil	50	L	Sarjana	Demokrat
Faisal Muhlis, S.Ag	Wakil	47	L	Sarjana	PAN
Ahmad Salim, S.Hi	Wakil	47	L	Sarjana	PPP
Komisi I					
H. Abdul Hamid Ali	Ketua	47	L	Sarjana	PKB
Roekminto,SH	Wakil	50	L	Sarjana	GOLKAR
H.Syaiful Bari,s.Pd	Sekretaris	58	L	Sarjana	PPP
Drs.H.A. Hosaini Adhim	Anggota	51	L	Sarjana	PAN
Darul Hasyim Fath	Anggota	36	L	SMA	PDI-P
H.Abrory,S,Ag,MM	Anggota	46	L	Sarjana	PKB
Mohammad Yusuf, SE	Anggota	35	L	Sarjana	GERINDRA
Ummul Hasanah	Anggota	42	P	SMA	PDI-P
R.Ach.Djoni Tunaidy,S,Sos	Anggota	48	L	Sarjana	Demokrat
Komisi II					
Dul Siam,S,Ag,M.Pd	Ketua	42	L	Sarjana	PKB
Dwita Andriani,S.Psi	Wakil	52	P	Sarjana	PAN
M.Syukri,SH	Sekretaris	49	L	Sarjana	PPP
H.Moh.Ruqi Abdillah,SH	Anggota	57	L	Sarjana	PKB
M.Ramzi,S.IP	Anggota	40	L	Sarjana	PKB
Juhari,S.Ag	Anggota	49	L	Sarjana	PPP
Agus Rahman	Anggota	49	L	Sarjana	PAN
Jonaidi,SE	Anggota	49	L	Sarjana	GERINDRA
Ahmad Mukhlis	Anggota	49	L	SMA	GERINDRA
H.Zainal Arifin,SH	Anggota	46	L	Sarjana	PDI-P
Umar	Anggota	57	L	SMA	PDI-P
Drs.H.Akh.Zainur	Anggota	49	L	Sarjana	Demokrat

Sumber :Sekretariat DPRD Kabupaten Sumenep

Source :Secretary of Sumenep Legislative

Tabel/Table 2.2.1
Lanjutan/Continued

	Jabatan <i>Position</i>	Usia <i>Age</i>	L/P <i>Sex</i>	Pendidikan <i>Education</i>	Fraksi <i>Faction</i>
Komisi III					
Dul Siam,S,Ag,M.Pd	Ketua	41	L	Sarjana	PKB
Dwita Andriani,S.Psi	Wakil Ketua	51	P	Sarjana	PAN
M.Syukri,SH	Sekretaris	48	L	Sarjana	PPP
H.Moh.Ruqi Abdillah,SH	Anggota	56	L	Sarjana	PKB
M.Ramzi,S.IP	Anggota	39	L	Sarjana	PKB
Nooriyana	Anggota	40	L	Sarjana	PPP
Agus Rahman Badiharto,SE	Anggota	48	L	Sarjana	PAN
Mohammad Yusuf,SE	Anggota	34	L	Sarjana	GERINDRA
Jonaidi,SE	Anggota	48	L	Sarjana	GERINDRA
H.Zainal Arifin,SH	Anggota	45	L	Sarjana	PDI-P
Umar	Anggota	56	L	SMA	PDI-P
Drs.H.Akh.Zainur Rakhman	Anggota	48	L	Sarjana	DEMOKRAT
KH.A.Kurdi HA,S.Pd.	Anggota	51	L	Sarjana	DEMOKRAT
Indra Wahyudi,SE.M,Si	Anggota	32	L	Sarjana	DEMOKRAT
Drs.Ec.Iwan Budiharto	Anggota	50	L	Sarjana	GOLKAR
Komisi IV					
H.Moh.Subaidi,SE,MM	Ketua	55	L	Sarjana	PPP
Abrari,S.Ag,M.Si	Wakil Ketua	45	L	Sarjana	PDI-P
Imran	Sekretaris	46	L	SMA	PKB
H.Nyatullah Binti Superrang	Anggota	52	L	SMA	PKB
Rozah Ardhi Kautsar	Anggota	27	L	SMA	PKB
Drs.Mas'ud Ali	Anggota	51	L	Sarjana	PPP
Farid Affandi,S.Pd	Anggota	46	L	Sarjana	PAN
Jubriyanto,S.Pd.I	Anggota	41	L	Sarjana	GERINDRA
H.Suroyo,SH	Anggota	51	L	Sarjana	GERINDRA
Drs.Akhmad Jasuli	Anggota	49	L	Sarjana	DEMOKRAT
H.Fathor Rozi,S.Sos	Anggota	31	L	Sarjana	GOLKAR

Sumber : Sekretariat DPRD Kabupaten Sumenep

Source : *Secretary of Sumenep Legislative*

Tabel/Table 2.2.2
 Anggota DPRD Kabupaten Sumenep Menurut Partai/Golongan dan
 Jenis Kelamin di Kabupaten Sumenep
*Legislative Members of Sumenep by Parties and Sex in Sumenep Regency
 2017*

Partai Politik <i>Parties</i>	Anggota/Members		
	Laki-laki <i>Male</i>	Perempuan <i>Female</i>	Jumlah <i>Total</i>
(1)	(2)	(3)	(4)
1. PKB	7	-	7
2. PPP	6	1	6
3. Gerindra	4	1	5
4. PBR	-	-	-
5. PKNU	-	-	-
6. PKS	2	-	2
7. PBB	1	-	1
8. Demokrat	7	-	7
9. Golkar	4	-	4
10. Hanura	2	-	2
11. PAN	6	1	7
12. PDI-Perjuangan	5	1	6
13. PKP	-	-	-
14. PPNUI	-	-	-
15. PDP	-	-	-
16. Nasdem	2	-	2
Jumlah <i>Total</i>	46	3	49

Sumber : Sekretariat DPRD Kabupaten Sumenep

Source : Secretary of Sumenep Legislative

Tabel/Table 2.2.3
 Anggota DPRD Kabupaten Sumenep Menurut Fraksi
Legislative Members of Sumenep by Faction
 2015-2017

Fraksi <i>Fraction</i>	2015	2016	2017
(1)	(2)	(3)	(4)
1. PKB	11	11	11
2. PPP	8	7	7
3. Gerindra	7	7	7
4. PBR	-	-	-
5. PKNU	-	-	-
6. PKS	-	-	-
7. PBB	-	-	-
8. Demokrat	7	7	7
9. Golkar	4	4	4
10. Hanura	-	-	-
11. PAN	7	7	7
12. PDI-Perjuangan	6	6	6
13. PKP	-	-	-
14. PPNUI	-	-	-
15. PDP	-	-	-
16. Nasdem	-	-	-
Jumlah <i>Total</i>	50	49	49

Sumber : Sekretariat DPRD Kabupaten Sumenep

Source : *Secretary of Sumenep Legislative*

Tabel/Table 2.2.4
 Banyaknya Kegiatan Rapat DPRD Kabupaten Sumenep Menurut Jenis Kegiatan
Number of Sumenep Legislative Activities by Kinds
 2015 – 2017

Jenis Kegiatan <i>Kinds of Activity</i>	2015	2016	2017
(1)	(3)	(4)	
1. Rapat Paripurna/ <i>Paripurna Meeting</i>	40	57	50
2. Rapat-rapat/ <i>Meeting</i>			
2.1 Pimpinan DPRD/Komisi/Fraksi (Sidang Komisi Gabungan)	11	20	8
2.2 Komisi I	10	31	50
2.3 Komisi II	8	40	62
2.4 Komisi III	7	20	42
2.5 Komisi IV	9	20	57
2.6 Panitia Musyawarah	26	30	27
2.7 Panitia Anggaran dan Eksekutif	20	7	15
2.8 Fraksi-fraksi	10	0	17
2.9 Panitia Khusus	12	31	12
2.10 Panitia Musyawarah	7	-	20
Jumlah Rapat	160	256	360

Sumber : Sekretariat DPRD Kabupaten Sumenep
 Source : *Secretary of Sumenep Legislative*

Tabel/Table 2.2.5
 Banyaknya Keputusan DPRD Kabupaten Sumenep Menurut Jenis Keputusan
Decision Number of Sumenep Legislature by Type Decision
 2015 - 2017

Jenis Keputusan <i>Type Decision</i>	2015	2016	2017
(1)	(2)	(3)	(4)
1. Peraturan Daerah <i>Local regulations</i>	-	10	14
2. Keputusan DPRD <i>Parliament Decision</i>	23	30	37
3. Keputusan Pimpinan DPRD <i>Decision of Parliament Leaders</i>	7	2	6
4. Keputusan Daerah <i>Local Decision</i>	-	-	-
5. Lainnya/ <i>Others</i>	-	-	-
Jumlah <i>Total</i>	30	42	57

Sumber : Sekretariat DPRD Kab. Sumenep
 Source : *Secretary of Sumenep Legislative*

Tabel/Table 2.3.1
 Jumlah Pegawai Negeri Sipil Menurut Dinas/Instansi Pemerintah dan Jenis Kelamin di
 Kabupaten Sumenep
*Number of Civil Servants by Institution/Office and Sex in Sumenep Regency,
 2017*

	Dinas/Instansi Pemerintahan <i>Institution/Office</i>	Jenis Kelamin/Sex		
		Laki-Laki <i>Male</i>	Perempuan <i>Female</i>	Jumlah <i>Total</i>
	(1)	(2)	(3)	(4)
1	Sekretariat Daerah	172	41	213
2	Sekretariat DPRD	66	10	76
3	Dinas Pendidikan	3.454	1.739	5.193
4	Dinas Kesehatan	733	1.033	1.766
5	Dinas Sosial	32	14	46
6	Dinas Tenaga Kerja dan Transmigrasi	31	7	38
7	Dinas Perhubungan	89	3	92
8	Dinas Komunikasi dan Informatika	31	7	38
9	Dinas Kependudukan dan Pencatatan Sipil	60	11	71
10	Dinas Kebudayaan Pariwisata Pemuda dan Olahraga	36	10	46
11	Dinas Perumahan rakyat, Kawasan Pemukiman & Cikar	71	14	85
12	Dinas PU Bina Marga	87	8	95
13	Dinas Sumber Daya Air	92	9	101
14	Dinas Koperasi & Usaha Mikro	31	6	37
15	Dinas Perindustrian dan Perdagangan	77	6	83
16	Dinas Pertanian Tanaman Pangan & perkebunan	106	22	128
17	Dinas Pemberdayaan masyarakat Dan Desa	36	6	42

18	Dinas Perikanan	42	11	53
19	Dinas ketahanan Pangan Dan Peternakan	39	19	58
20	Dinas Pendapatan, Pengelolaan Keuangan dan Aset	74	23	97
21	Inspektorat Kabupaten	40	12	52
22	Badan Perencanaan Pembangunan Daerah	38	23	61
23	Badan Kesatuan Bangsa, Politik	30	5	35
24	Badan Pemberdayaan Perempuan dan KB	67	30	97
25	Badan Kepegawaian & Pengembangan SDM	48	20	68
26	Badan Penanggulangan Bencana Daerah	32	3	35
27	Dinas Penanaman Modal & Pelayanan terpadu Satu Pintu	24	11	35
28	Dinas Lingkungan Hidup	111	15	126
29	Badan Narkotika Nasional	4	-	4
30	Kantor Perpustakaan Dan Kearsipan	17	11	28
31	Satuan Polisi Pamong Praja	75	3	78
32	Sekretariat KPU	1	1	2
33	Kecamatan Pragaan	23	2	25
34	Kecamatan Bluto	27	2	29
35	Kecamatan Saronggi	23	2	25
36	Kecamatan Giligenteng	15	-	15
37	Kecamatan Talango	18	2	20
38	Kecamatan Kalianget	21	1	22
39	Kecamatan Kota Sumenep	38	15	53
40	Kecamatan Batuan	20	3	23
41	Kecamatan Lenteng	25	2	27

42	Kecamatan Ganding	22	1	23
43	Kecamatan Guluk-Guluk	19	1	20
44	Kecamatan Pasongsongan	15	1	16
45	Kecamatan Ambunten	24	2	26
46	Kecamatan Rubaru	18	3	21
47	Kecamatan Dasuk	21	3	24
48	Kecamatan Manding	23	2	25
49	Kecamatan Batuputih	21	2	23
50	Kecamatan Gapura	23	2	25
51	Kecamatan Batang Batang	26	2	28
52	Kecamatan Dungkek	18	-	18
53	Kecamatan Nonggunong	22	-	22
54	Kecamatan Gayam	20	-	20
55	Kecamatan Raas	15	1	16
56	Kecamatan Sapeken	24	3	27
57	Kecamatan Arjasa	27	2	29
58	Kecamatan Kangayan	19	2	21
59	Kecamatan Masalembu	16	-	16
JUMLAH		6.451	3.204	9.655

Sumber : Badan Kepegawaian dan Pengembangan Sumber Daya Manusia Kabupaten Sumenep

Source : *Regional Personal and Human Development Agency Sumenep*

Tabel/Table 2.3.2
 Jumlah Pegawai Negeri Sipil Menurut Pendidikan Tertinggi yang Ditamatkan
 dan Jenis Kelamin di Kabupaten Sumenep
*Number of Civil Servants by Educational Attainment and Sex in Sumenep
 Regency, 2017*

Pendidikan Terakhir <i>Educational Attainment</i>	Jenis Kelamin/Sex		
	Laki-Laki <i>Male</i>	Perempuan <i>Female</i>	Jumlah <i>Total</i>
(1)	(2)	(3)	(4)
Sampai dengan SD <i>Up to Primary School</i>	226	17	243
SLTP/Sederajat <i>General/Vocational Junior High School</i>	218	5	223
SMA/Sederajat <i>General/Vocational Senior High School</i>	2.212	711	2.923
Diploma I,II <i>Diploma I,II</i>	913	556	1.469
Diploma III/Sarjana Muda <i>Diploma III/Bachelor</i>	325	695	1.020
Tingkat Sarjana/Doktor/Ph.d <i>University Graduates</i>	2.557	1.220	3.777
Jumlah/Total	6.451	3.204	9.655

Sumber: Badan Kepegawaian dan Pengembangan Sumber Daya Manusia Kabupaten Sumenep

Source: *Regional Personal and Human Development Agency Sumenep*

Tabel/ Table 2.3.3
 Banyaknya Bidang dan Luas Tanah Berdasarkan Status Kepemilikan
 Menurut Kecamatan di Kabupaten Sumenep
*Number Fields and Land Based by District and Ownership Status
 in The Sumenep Regency
 2017*

Kecamatan <i>Districts</i>	Hak Milik <i>Own Right</i>		Hak Pakai <i>Use Right</i>		Hak Bangunan <i>Building Right</i>	
	Bidang <i>Field</i>	Luas (Ha) <i>Area</i>	Bidang <i>Field</i>	Luas (Ha) <i>Area</i>	Bidang <i>Field</i>	Luas (Ha) <i>Area</i>
(1)	(2)	(3)	(4)	(5)	(6)	(7)
010 Pragaan	8398	1007.53	101	42.63	7	0.38
020 Bluto	6531	693.85	16	4.80	17	7.26
030 Saronggi	10865	3802.66	188	1865.14	5	1.37
040 Giligenting	283	83.40	12	6.17	1	0.14
050 Talango	3816	627.18	21	9.95	6	0.69
060 Kalianget	8458	948.64	186	885.71	168	14.68
070 Kota Sumenep	22267	1375.88	267	263.91	1925	121.22
071 Batuan	5497	1202.16	335	464.62	34	12.94
080 Lenteng	10951	1390.83	160	59.04	28	1.99
090 Ganding	4418	477.55	44	4.99	6	0.22
100 Guluk-Guluk	4218	561.85	31	9.58	13	9.46
110 Pasongsongan	1946	328.33	15	8.16	16	0.99
120 Ambunten	4020	463.86	38	12.84	5	0.60
130 Rubaru	3686	622.76	21	12.11	2	0.09
140 Dasuk	4687	831.37	18	5.12	3	0.18
150 Manding	2939	502.85	39	36.83	1	0.18
160 Batuputih	1317	291.52	18	14.38	0	0
170 Gapura	10747	2043.03	171	1342.03	1	0.47
180 Batang Batang	2732	702.59	16	3.24	7	0.74
190 Dungkek	2864	1114.73	59	34.88	17	1.89
200 Nonggunong	784	221.73	5	2.59	1	0.04
210 Gayam	819	160.30	5	2.22	2	0.28
220 Raras	185	56.95	6	4.08	2	0.11
230 Sapeken	202	127.14	36	101.52	7	4.37
240 Arjasa	4846	2053.68	32	17.28	60	1.38
241 Kangayan	3058	609.25	15	6.95	0	0
250 Masalembu	600	419.45	10	4.23	5	52.17

Sumber : Badan Pertanahan Nasional Kabupaten Sumenep

Source : National Land Board of Sumenep Regency

Tabel/Table 2.4.1

Radio Pemerintah/Non Pemerintah, Tahun Berdiri, Gelombang, Frekuensi, Kekuatan dan Jumlah Karyawan di Kabupaten Sumenep
State/Private Radio Studios, Starting Year, Waves, Frequency, Power and Number of Worker In The Sumenep Regency
 2017

	Nama Studio/Alamat <i>Name/Address Studio</i>	Tahun Berdiri <i>Starting Year</i>	Gelombang <i>Waves</i>	Frekuensi <i>Frequency</i>	Kekuatan <i>Power</i>
	(1)	(2)	(3)	(4)	(5)
1.	RRI Sumenep - Pro 1 - Pro 2 - Pro 3 <i>Jl. Urip Simoharjo No. 2 Sumenep 69411</i>	11/09/1986	AM FM FM FM	1.098 KHz 2.961 KHz 3,22 KHz 3,171 KHz	0,560 m 2.961 m 3.22 m 3,171 m
2.	Radio Gema Sumekar <i>Jl. Dr. Cipto No. 2 Sumenep</i>	11/09/1986	FM	95.4 KHz	95.4 m
3.	Nada FM Madura <i>Jl. KH. Mansyur No. 65A, Sumenep</i>	17/04/1986	FM	102,9 KHz	2.915 m
4.	Madu FM <i>Jl Adhirasa Kav. 15 Perum Bumi Sumekar Asri</i>	01/06/2010	FM	88.7 KHz	3.382 m
5.	RASDA FM <i>Komplek Ponpes Al-Amien Putra II Prenduan</i>		FM	106,5 KHz	2,816 m
6.	RADIO UNIJA FM <i>Jl. Raya Sumenep-Pamekasan</i>	26/11/2011	FM	107,2 KHz	2.798 m
7.	Kharisma FM <i>Jl. Trunojoyo Sumenep</i>		FM	87.9 KHz	3.344 m
8.	AKN <i>Jl. Raya Lenteng SKB, Batuan</i>		FM	98,2 KHz	3.054 m

Sumber : Dinas Informasi dan Komunikasi Kabupaten Sumenep

Source : *Information and Communication Service of Sumenep Regency*

Tabel/Table 2.4.2
 Frekuensi Kegiatan Penerangan Menurut Jenis Kegiatan per Bulan
 di Kabupaten Sumenep
*Frequency of Information Activity by Type Monthly
 in The Sumenep Regency*
 2017

Bulan <i>Month</i>	Tatap Muka /Sarasehan	Pemutaran Film	Selebaran/ Buletin (expl)	Pertun- jukan Rakyat
(1)	(2)	(3)	(4)	(5)
01. Januari/ <i>January</i>	-	2	700	-
02. Pebruari/ <i>February</i>	-	2	700	-
03. Maret/ <i>March</i>	-	2	700	1
04. April/ <i>April</i>	-	2	700	-
05. Mei/ <i>May</i>	-	2	700	1
06. Juni/ <i>June</i>	-	2	700	-
07. Juli/ <i>July</i>	-	2	700	-
08. Agustus/ <i>August</i>	-	2	700	-
09. September/ <i>September</i>	-	2	700	1
10. Oktober/ <i>October</i>	-	2	700	-
11. Nopember/ <i>November</i>	-	2	700	-
12. Desember/ <i>December</i>	-	2	700	1
Jumlah <i>Total</i>		24	8.400	4

Sumber : Dinas Informasi dan Komunikasi Kabupaten Sumenep
 Source : *Information and Communication Service of Sumenep Regency*

Tabel/Table 2.4.2
Lanjutan/Continued

Bulan <i>Month</i>	Pameran	Penerangan Terpadu	Siaran Keliling	Siaran Radio
(1)	(6)	(7)	(8)	(9)
01. Januari/ <i>January</i>	-	2	5	168
02. Pebruari/ <i>February</i>	-	2	5	168
03. Maret/ <i>March</i>	-	2	5	168
04. April/ <i>April</i>	-	2	5	168
05. Mei/ <i>May</i>	-	2	5	168
06. Juni/ <i>June</i>	-	-	5	168
07. Juli/ <i>July</i>	-	2	5	168
08. Agustus/ <i>August</i>	-	4	5	168
09. September/ <i>September</i>	1	2	5	168
10. Oktober/ <i>October</i>	1	2	5	168
11. Nopember/ <i>November</i>	-	2	5	168
12. Desember/ <i>December</i>	-	2	5	168
Jumlah <i>Total</i>	2	24	60	2.016

Sumber : Dinas Informasi dan Komunikasi Kabupaten Sumenep

Source : *Information and Communication Service of Sumenep Regency*

Tabel/Table 2.5.1
Perkara Perdata yang Masuk dan yang Diputus oleh Pengadilan Negeri
Kabupaten Sumenep
*Civil Cases Received and Sentenced by Civil Court of Sumenep Regency
2016**)

Bulan Month	Sisa Tahun lalu <i>Remaining cases of Previous year</i>	Masuk Bulan Ini <i>New cases</i>	Diputus Bulan Ini/ <i>Sentenced</i>	Sisa Bulan Ini <i>Remaining Cases for This Month</i>
(1)	(2)	(3)	(4)	(5)
01. Januari/ <i>January</i>	7	4	1	10
02. Pebruari/ <i>February</i>	10	5	3	12
03. Maret/ <i>March</i>	12	3	5	10
04. April/ <i>April</i>	10	1	3	8
05. Mei/ <i>May</i>	8	3	1	10
06. Juni/ <i>June</i>	10	3	3	10
07. Juli/ <i>July</i>	10	1	2	9
08. Agustus/ <i>August</i>	9	1	3	7
09. September/ <i>September</i>	7	1	-	8
10. Oktober/ <i>October</i>	8	1	1	8
11. Nopember/ <i>November</i>	8	1	6	3
12. Desember/ <i>December</i>	3	1	1	3
Jumlah <i>Total</i>	102	25	29	98

**) Data Tahun 2017 belum tersedia*

Sumber : Pengadilan Negeri Kabupaten Sumenep

Tabel/Table 2.5.2
Perkara Pidana yang Masuk dan yang Diputus oleh Pengadilan Negeri
di Kabupaten Sumenep
*Criminal Cases Received and Sentenced by Civil Court
in The Sumenep Regency
2016**)

B u l a n Month	Sisa Tahun lalu <i>Remaining cases of Previous year</i>	Masuk Bulan Ini <i>New cases</i>	Diputus Bulan Ini <i>Sentenced</i>	Sisa Bulan Ini <i>Remaining Cases for This Month</i>
(1)	(2)	(3)	(4)	(5)
01. Januari/ <i>January</i>	64	28	43	49
02. Pebruari/ <i>February</i>	49	25	30	44
03. Maret/ <i>March</i>	44	33	29	48
04. April/ <i>April</i>	48	18	27	39
05. Mei/ <i>May</i>	39	27	19	47
06. Juni/ <i>June</i>	47	33	23	57
07. Juli/ <i>July</i>	57	8	14	51
08. Agustus/ <i>August</i>	51	30	28	53
09. September/ <i>September</i>	53	28	22	59
10. Oktober/ <i>October</i>	59	25	30	54
11. Nopember/ <i>November</i>	54	29	35	48
12. Desember/ <i>December</i>	48	21	17	52
Jumlah <i>Total</i>	613	305	317	601

*) Data Tahun 2017 belum tersedia

Sumber : Pengadilan Negeri Kabupaten Sumenep

Tabel/Table 2.5.3
Perkara Pelanggaran yang Masuk dan yang Diputus oleh Pengadilan Negeri
di Kabupaten Sumenep
*Offence Cases Received and Sentenced by Civil Court
in The Sumene regency
2016**)

Bulan Month	Sisa Tahun lalu/ <i>Remaining cases of Previous year</i>	Masuk Bulan Ini <i>New cases</i>	Diputus Bulan Ini <i>Sentenced</i>	Sisa Bulan Ini <i>Remaining Cases for This Month</i>
(1)	(2)	(3)	(4)	(5)
01. Januari/ <i>January</i>	-	1.072	1.072	-
02. Pebruari/ <i>February</i>	-	1.878	1.878	-
03. Maret/ <i>March</i>	-	983	983	-
04. April/ <i>April</i>	-	1.741	1.741	-
05. Mei/ <i>May</i>	-	1.321	1.321	-
06. Juni/ <i>June</i>	-	923	923	-
07. Juli/ <i>July</i>	-	823	823	-
08. Agustus/ <i>August</i>	-	1.282	1.282	-
09. September/ <i>September</i>	-	1.829	1.829	-
10. Oktober/ <i>October</i>	-	622	622	-
11. Nopember/ <i>November</i>	-	622	622	-
12. Desember/ <i>December</i>	-	941	941	-
Jumlah Total	-	14.037	14.037	-

*) Data Tahun 2017 belum tersedia

Sumber : Pengadilan Negeri Kabupaten Sumenep

Tabel/Table 2.5.4
 Banyaknya Perkara Perdata menurut Jenis Gugatan
 di Kabupaten Sumenep
Number of Civil Cases by Kinds in The Sumenep Regency
 2016-2017

No.	Jenis Gugatan	2016	2017*)
(1)	(2)	(3)	(4)
1.	Tanah/ <i>Soil</i>	-	
2.	Jual beli/ <i>Trades</i>	-	
3.	Hutang Piutang/ <i>Debt -Credit</i>	-	
4.	Warisan/ <i>Inheritance</i>	-	
5.	Lain-Lain/ <i>Others</i>	2	
6.	Gadai/ <i>Hipotik</i>	-	
7.	Perceraian/ <i>Divorce</i>	-	
8.	Sewa Menyewa/ <i>Lease Rental</i>	-	
9.	Harta Perkawinan/ <i>Marital Property</i>	-	
10.	Kepailitan/ <i>In Bankruptcy</i>	-	
11.	Permohonan/ <i>Petition</i>	268	
12.	Perba. Melawan Hukum	21	
13.	Wanprestasi	2	
Jumlah		293	

*) *Data Tahun 2017 belum tersedia*

Sumber : Pengadilan Negeri Kabupaten Sumenep

Source : *Civil Court of Sumenep Regency*

Tabel/Table 2.5.5
 Banyaknya Perkara Terdakwa/Tertuduh Menurut Jenis Penyelesaiannya
 di Kabupaten Sumenep
*Number of Cases of Defendant Solved by Kind of Solution
 in The Sumenep Regency
 2016**)

Bulan Month	Jenis Penyelesaian Kind of Solution					
	Perkara Putus Sentenced Cases	Perkara Masuk New Registered Cases	Banding Appeal to judge	Kasasi Appeal to supreme court	Peninjauan Kembali Judicial Review	Grasi Granted
(1)	(2)	(3)	(4)	(5)	(6)	(7)
Januari/January	43	92	1	-	-	-
Feb/February	30	74	1	3	-	-
Maret/March	29	77	2	1	-	-
April/April	27	66	7	4	-	-
Mei/May	19	66	1	6	-	-
Juni/June	23	80	3	2	-	-
Juli/July	14	65	2	1	-	-
Agustus/August	28	81	1	-	-	-
Sept/September	22	81	4	2	-	-
Okt/October	30	84	3	-	-	-
Nop/November	35	83	5	2	-	-
Des/December	17	69	1	7	-	-
Jumlah Total	317	918	31	28	-	-

**) Data Tahun 2017 belum tersedia*

Sumber : Pengadilan Negeri Kabupaten Sumenep

Source : Civil Court of Sumenep Regency

Tabel/Table 2.5.6

Banyaknya Terdakwa/Tertuduh yang Diselesaikan Menurut Jenis Penyelesaian
di Kabupaten Sumenep

*Number of Detainees Sentenced by Type of Judgment
in The Sumenep Regency*

2016*)

Bulan Month	Biasa	Singkat	Jumlah Total
(1)	(2)	(3)	(4)
01. Januari/ <i>January</i>	28	-	28
02. Februari/ <i>February</i>	25	-	25
03. Maret/ <i>March</i>	33	-	33
04. April/ <i>April</i>	18	-	18
05. Mei/ <i>Mei</i>	27	-	27
06. Juni/ <i>June</i>	33	-	33
07. Juli/ <i>July</i>	8	-	8
08. Agustus/ <i>August</i>	30	-	30
09. Sep/ <i>September</i>	28	-	28
10. Oktober/ <i>October</i>	25	-	25
11. Nopember/ <i>November</i>	29	1	30
12. Desember/ <i>December</i>	21	1	22
Jumlah Total	305	2	305

*) Data Tahun 2017 belum tersedia

Sumber : Pengadilan Negeri Sumenep

Source : Civil Court of Sumenep Regency

Tabel/Table 2.5.7
 Banyaknya Terdakwa/Tertuduh yang Telah Diputuskan Menurut Sikap
 Terhadap Keputusan di Kabupaten Sumenep
*Number of Detainees Sentenced by Attitude to The Judgment
 in The Sumenep Regency
 2017*

Bulan Month	Menerima Accept	Banding Appeal to judge	Grasi Clemency granted by head of state	Kasasi Appeal to Supreme Court	Jumlah Total
(1)	(2)	(3)	(4)	(5)	(6)
01. Januari/ January	26	1	-	1	28
02. Februari/ February	26	1	-	3	30
03. Maret/ March	26	2	-	1	29
04. April/ April	16	7	-	4	27
05. Mei/ Mei	12	1	-	6	19
06. Juni/ June	18	3	-	2	23
07. Juli/ July	6	2	-	1	9
08. Agustus/ August	27	1	-	-	28
09. September/ September	15	4	-	2	21
10. Oktober/ October	27	3	-	-	30
11. Nopember/ November	28	5	-	2	35
12. Desember/ December	9	1	-	7	17
Jumlah Total	236	31	-	29	296

Sumber : Pengadilan Negeri Sumenep

Source : Civil Court of Sumenep Regency

Tabel/Table 2.5.8
 Banyaknya Perkara di Pengadilan Agama Kabupaten Sumenep
*Number of Cases Received and Has Been Sentenced
 in Relegius Court of Sumenep Regency
 2017*

Bulan <i>Month</i>	Perkara/Cases			Dicabut <i>Abrogate</i>	Gugur <i>Aborted</i>	Ditolak <i>Rejected</i>
	Sisa bulan lalu <i>Remain from last month</i>	Baru New <i>Registered</i>	Jumlah Total			
(1)	(2)	(3)	(4)	(5)	(6)	(7)
01. Januari/ <i>January</i>	227	163	390	7	2	3
02. Februari/ <i>February</i>	228	120	348	6	4	-
03. Maret/ <i>March</i>	232	159	391	5	6	1
04. April/ <i>April</i>	243	122	365	1	1	-
05. Mei/ <i>Mei</i>	244	224	468	13	-	-
06. Juni/ <i>June</i>	247	75	322	1	2	4
07. Juli/ <i>July</i>	212	226	438	3	1	-
08. Agustus/ <i>August</i>	334	170	504	11	2	1
09. September/ <i>September</i>	272	146	418	6	1	-
10. Oktober/ <i>October</i>	269	162	431	5	3	1
11. Nopember/ <i>November</i>	274	352	626	5	2	2
12. Desember/ <i>December</i>	452	114	566	8	3	2
Jumlah Total	3.234	2.033	5.267	71	27	14

Sumber : Pengadilan Agama Kabupaten Sumenep

Source : *Civil of Religious Affairs, Sumenep Regency*

Tabel/Table 2.5.9
 Banyaknya Perkara Menurut Jenis Perkara dan Keputusan
 di Pengadilan Agama Kabupaten Sumenep
*Number of Cases Received and Has Been Sentenced
 in Relegius Court of Sumenep Regency
 2017*

Jenis Perkara <i>Kind of Cases</i>	Keputusan/ <i>Dicision</i>	
	Diterima <i>Received</i>	Diputus <i>Sentenced</i>
(1)	(2)	(3)
1. Izin Poligami	2	1
2. Pencegahan perkawinan	-	-
3. Penolakan perkawinan	-	-
4. Pembatalan perkawinan	-	-
5. Kelalaian atas kewajiban suami isteri	-	-
6. Cerai talak	599	522
7. Cerai gugat	791	718
8. Harta bersama	1	1
9. Penguasaan anak	2	-
10. Nafkah oleh ibu	-	-
11. Hak-hak bekas isteri	-	-
12. Pengesahan anak	1	2
13. Pencabutan kekuasaan orang tua	-	-
14. Perwalian	3	4
15. Pencabutan kekuasaan wali	-	-
16. Penunjukan orang lain	-	-
17. Ganti rugi terhadap orang lain	-	-
18. Asal usul anak	3	3
19. Penolakan kawin campur	-	-
20. Isbat Nikah	535	521
21. Izin kawin	-	-
22. Dispensai kawin	43	33
23. Wali Adlol	8	6
24. Ekonomi Syari'ah	-	-
25. Kewarisan	6	6
26. Wasiat	-	-
27. Hibah	-	-
28. Wakaf	-	-

Sumber : Pengadilan Agama Kabupaten Sumenep

Source : *Civil of Religious Affairs, Sumenep Regency*

Tabel/Table 2.5.9
Lanjutan/ Continued

Jenis Perkara <i>Kind of Cases</i>	Keputusan/ <i>Dicision</i>	
	Diterima <i>Received</i>	Diputus <i>Sentenced</i>
(1)	(2)	(3)
29. Zakat/Infaq/Shodaqoh	-	-
30. P3HP/Penetapan Ahli Waris	3	3
31. Lain-lain	36	35
Jumlah/<i>Total</i>	2.033	1.855

Sumber : Pengadilan Agama Kabupaten Sumenep
Source : Civil of Religious Affairs, Sumenep Regency

Tabel/Table 2.5.10
 Banyaknya Perkara yang Diputus oleh Pengadilan Agama Kabupaten Sumenep
Number of Cases Sentenced by Religious Court of Sumenep Regency
 2017

Jenis Perkara <i>Kind of Cases</i>	Bulan / Month					
	Jan	Feb	Mrt	Apr	Mei	Jun
(1)	(2)	(3)	(4)	(5)	(6)	(7)
1. Sisa Bulan Sebelumnya	227	228	232	243	244	247
2. Perkara yang Diterima	163	120	159	122	224	75
3. Jumlah Perkara Awal	390	348	391	365	468	322
4. Dicabut	7	6	5	1	13	1
5. Perkara yang Diputus	148	110	142	122	208	98
6. Ditolak	3	-	1	-	-	4
7. Tidak Diterima	2	-	1	1	-	1
8. Dicoret dari Register	2	6	6	1	-	6
9. Sisa Akhir Bulan	228	232	243	244	247	212
10. Banding	3	-	-	-	1	-
11. Kasasi	1	-	1	-	-	1
12. Peninjauan Kembali	-	-	-	-	-	-

Sumber : Pengadilan Agama Kabupaten Sumenep
 Source : *Religious Court of Sumenep regency*

Tabel/Table 2.5.10
Lanjutan/ Continued

Jenis Perkara <i>Kind of Cases</i>	Bulan / Month					
	Jul	Agt	Sep	Okt	Nop	Des
(1)	(8)	(9)	(10)	(11)	(12)	(13)
1. Sisa Bulan Sebelumnya	212	334	272	269	274	452
2. Perkara yang Diterima	226	170	146	162	352	114
3. Jumlah Perkara Awal	438	504	418	431	626	566
4. Dicabut	3	11	6	5	5	8
5. Perkara yang Diputus	119	152	77	140	174	160
6. Ditolak	-	1	-	1	2	2
7. Tidak Diterima	1	3	7	3	1	2
8. Dicoret dari Register	2	1	-	2	2	3
9. Sisa Akhir Bulan	334	272	269	274	452	255
10. Banding	1	1	1	-	-	-
11. Kasasi	-	-	-	-	-	-
12. Peninjauan Kembali	-	-	-	-	-	-

Sumber : Pengadilan Agama Kabupaten Sumenep

Source : *Religious Court of Sumenep Regency*

Tabel/Table 2.5.11
 Banyaknya Perceraian Menurut Penyebabnya diKabupaten Sumenep
Number of Cases Sentenced by Religious Court of Sumenep Regency
 2017

Jenis Perkara <i>Kind of Cases</i>	Bulan / Month					
	Jan	Feb	Mrt	Apr	Mei	Jun
(1)	(2)	(3)	(4)	(5)	(6)	(7)
Zina	2	-	-	-	-	-
Mabuk	-	-	-	-	-	-
Madat	-	-	-	-	-	-
Judi	-	-	-	-	-	-
Meninggalkan Satu pihak	10	7	1	1	2	-
Dihukum Penjara	-	-	-	-	-	-
Poligami	-	-	-	1	-	-
Kekerasan Dalam Ruta	20	19	-	1	-	-
Cacat badan	-	-	-	-	-	-
Perselisihan terus menerus	55	60	83	88	102	74
Kawin Paksa	-	-	-	-	-	-
Murtad	-	-	-	-	2	-
Ekonomi	20	23	-	-	-	-
Lain lain	-	-	-	-	-	-

Sumber : Pengadilan Agama Kabupaten Sumenep
 Source : *Religious Court of Sumenep regency*

Tabel/Table 2.5.11
Lanjutan/ Continued

Jenis Perkara <i>Kind of Cases</i>	Bulan / Month					
	Jul	Agt	Sep	Okt	Nop	Des
(1)	(8)	(9)	(10)	(11)	(12)	(13)
1. Poligami Tidak Sehat	-	-	-	-	-	-
2. Krisis Akhlak	-	-	-	-	-	-
3. Cemburu	-	-	-	-	-	-
4. Kawin Paksa	-	-	-	-	-	-
5. Ekonomi	2	-	-	-	-	-
6. Tidak ada Tanggung Jawab	-	-	-	-	-	-
7. Kawin di Bawah Umur	-	2	-	-	-	-
8. Kekejaman Jasmani	-	-	-	-	-	-
9. Kekejaman Mental	-	-	-	-	-	-
10. Dihukum	107	93	105	108	118	74
11. Cacat Biologis	-	-	-	-	-	-
12. Politis	-	-	-	1	-	-
13. Gangguan Pihak Ketiga	1	1	1	-	-	-
14. Tidak ada Keharmonisan	-	-	-	-	-	-
15. Lain-lain	-	-	-	-	-	-

Sumber : Pengadilan Agama Kabupaten Sumenep

Source : *Religious Court of Sumenep Regency*

Tabel/Table 2.5.12
 Banyaknya Narapidana dan Tahanan Menurut Jenis Kejahatan
 di Kabupaten Sumenep
Prisoners and Detainees by Kind of Crime in The Sumenep Regency
 2016-2017

Jenis Kejahatan <i>Kind of Crime</i>	Narapidana <i>Prisoners</i>		Tahanan <i>Detainees</i>	
	2016	2017	2016	2017
(1)	(2)	(3)	(4)	(5)
1. Politik/ <i>Politics</i>	-	-	-	-
2. Terhadap Kepala Negara/ Against the President	-	-	-	-
3. Ketertiban/Public Order	1	2	6	7
4. Pembakaran/Arson	-	-	-	-
5. Penyuapan/Bribery	-	-	-	-
6. Pemalsuan Mata Uang/Money Counterfeiting	-	-	-	-
7. Surat dan Materai/ Document and Seal Counterfeiting	-	-	-	-
8. Kesusilaan/Prostitution	1	2	1	2
9. Perjudian/Gambling	-	47	54	53
10. Penculikan/Abduction	-	2	2	1
11. Pembunuhan/Murder	4	6	3	7
12. Penganiayaan/Torture	2	38	23	41
13. Kealpaan/Shortcomings	-	-	-	-
14. Pencurian/Robbery	16	44	39	53
15. Pemerasan/Blackmail	-	-	-	-
16. Penggelapan/Fraud	1	1	2	4
17. Penipuan/Embezzlement	2	1	5	-
18. Perusakan/Destruction	-	-	-	-
19. Jabatan/Functionary	-	-	-	-
20. Penadahan/Fence	-	30	87	21
21. Narkotik/Narcotic	59	64	52	81
22. Ekonomi/Economy	-	-	-	-
23. Pelanggaran/Violation	1	14	18	15
24. Pelanggaran Tilang/Traffic Violation	-	-	-	-

Sumber : Rumah Tahanan Negara Kabupaten Sumenep

Source : State Prison of Sumenep Regency

Tabel/Table 2.5.12
Lanjutan/ Continued

Jenis Kejahatan <i>Kind of Crime</i>	Narapidana <i>Prisoners</i>		Tahanan <i>Detainees</i>	
	2016	2017	2016	2017
(1)	(2)	(3)	(4)	(5)
26. Senjata Tajam	-	12	17	20
27. Korupsi	-	9	2	3
28. Kehutanan	-	-	17	17
29. Perampokan	4	1	5	7
30. Kekerasan Dalam Rumah Tangga	-	-	-	1
31. Migas	-	-	-	-
32. Perlindungan anak dan perempuan	8	16	10	12
33. Pencurian dengan kekerasan	-	-	-	-
34. Perikanan	4	-	10	1
35. Lainnya	-	7	-	2
Jumlah / Total	103	296	353	331

Sumber : Rumah Tahanan Negara Kabupaten Sumenep

Source : *State Prison of Sumenep Regency*

Tabel/Table 2.5.13
 Banyaknya Narapidana dan Tahanan Menurut Jenis Kelamin
 di Kabupaten Sumenep
*Number of Prisoners and Detainees by Sex
 in The Sumenep Regency
 2017*

Bulan Month	Narapidana Prisoners			Tahanan Detainees		
	Laki2 Male	Prmp Female	Jumlah Total	Laki2 Male	Prmp Female	Jumlah Total
(1)	(2)	(3)	(4)	(5)	(6)	(7)
1. Januari/ January	81	1	82	84	3	87
2. Pebruari/ February	85	1	86	96	2	98
3. Maret/ March	91	1	92	105	4	109
4. April/ April	106	2	108	95	5	100
5. Mei/ May	107	2	109	111	5	116
6. Juni/ June	108	2	110	101	3	104
7. Juli/ July	115	3	118	89	7	96
8. Agustus/ August	105	2	107	98	7	106
9. September/ September	110	2	112	106	4	110
10. Oktober/ October	117	3	120	115	2	117
11. Nopember/ November	123	3	126	125	3	128
12. Desember/ December	112	3	115	130	3	133

Sumber : Rumah Tahanan Negara Kabupaten Sumenep
 Source : State Prison of Sumenep Regency

Tabel/Table 2.5.14
 Tambahan Narapidana Anak Umur 21 Tahun Ke Bawah Menurut
 Jenis Kejahatan di Kabupaten Sumenep
*Additional Prisoner Under 21 Years Old by Type Of Crime Committed
 in The Sumenep Regency*
 2015 – 2017

Jenis Kejahatan <i>Kind of Crime</i>	2015	2016	2017
(1)	(2)	(3)	(4)
1. Politik/ <i>Politics</i>	-	-	-
2. Terhadap Kepala Negara/ <i>Against the President</i>	-	-	-
3. Ketertiban/ <i>Public Order</i>	7	-	-
4. Pembakaran/ <i>Arson</i>	-	-	-
5. Penyuapan/ <i>Bribery</i>	-	-	-
6. Pemalsuan Mata Uang/ <i>Money Counterfeiting</i>	-	-	-
7. Surat dan Materai/ <i>Document and Seal Counterfeiting</i>	-	-	-
8. Document and Seal Counterfeting	-	-	-
9. Kesusilaan/ <i>Morally Offense</i>	6	-	-
10. Perjudian/ <i>Gambling</i>	-	-	1
11. Penculikan/ <i>Kidnapping</i>	-	1	-
12. Pembunuhan/ <i>Murder</i>	-	-	1
13. Penganiayaan/ <i>Oppressive</i>	5	-	3
14. Kealpaan/ <i>Shortcomings</i>	-	-	-
15. Pencurian/ <i>Robbery</i>	11	-	4
16. Pemerasan/ <i>Blackmail</i>	-	-	-
17. Penggelapan/ <i>Embezzlement</i>	-	-	-
18. Penipuan/ <i>Swindle</i>	-	-	-
19. Perusakan/ <i>Destruction</i>	-	-	-
20. Jabatan/ <i>Position</i>	-	-	-
21. Penadahan/ <i>Fence</i>	-	-	3
22. Narkotik/ <i>Narcotic</i>	2	-	7
23. Ekonomi/ <i>Economy</i>	4	-	-
24. Pelanggaran/ <i>Violation</i>	-	-	2
25. Pelanggaran/ <i>Tilang/Traffic Violation</i>	1	-	-

Sumber : Rumah Tahanan Negara Kabupaten Sumenep

Source : *State Prison of Sumenep Regency*

Tabel/Table 2.5.14
Lanjutan/ Continued

Jenis Kejahatan <i>Kind of Crime</i>	2015	2016	2017
(1)	(2)	(3)	(4)
26. Senjata Tajam	3	-	-
27. Korupsi	-	-	-
28. Kehutanan	3	-	-
29. Perampokan	-	-	-
30. Kekerasan Dalam Rumah Tangga	-	-	-
31. Perlindungan anak	-	15	6
32. Lain-lain	-	-	-
Jumlah Total	42	16	26

Sumber : Rumah Tahanan Negara Kabupaten Sumenep

Source : State Prison of Sumenep Regency

Tabel/Table 2.5.15

Banyaknya Narapidana Berdasarkan Putusan Pengadilan Menurut Lama Dipenjara/Dikurung dan Jenis Kelamin di Kabupaten Sumenep
Number of Prisoner by Has Been Impresion for a Long Time and sex in The Sumenep Regency
 2017

Lama Dipenjara/Dikurung/ <i>Has Been Impresion</i>	Laki-Laki/ <i>Male</i>	Perempuan/ <i>Female</i>	Jumlah/ <i>Total</i>
(1)	(2)	(3)	(4)
Dipenjara :			
1. Seumur Hidup/ <i>Everlasting</i>	-	-	-
2. Lebih dari 5 Tahun/ <i>Mor than 5 year</i>	52	1	53
3. 1-5 Tahun/ <i>1-5 Year</i>	79	1	80
4. Kurang dari 1 Tahun/ <i>Less Than 1 year</i>	188	7	195
Jumlah/ <i>Total</i>	319	9	328
Dikurung :			
5. Dewasa/ <i>Adult</i>	6	-	6
6. Pemuda/ <i>Youth</i>	2	-	2
7. Anak -anak/ <i>Children</i>	-	-	-
Jumlah <i>Total</i>	8	-	8

Sumber : Rumah Tahanan Negara Kabupaten Sumenep
Source : State Prison of Sumenep Regency

3

PENDUDUK DAN KETENAGAKERJAAN

POPULATION AND MANPOWER

KOMPOSISI PENDUDUK SUMENEP

1.081.204
JIWA



514.288
JIWA



566.916
JIWA

PENDUDUK

Penduduk di Kabupaten Sumenep pada tahun 2017 mencapai 1.081.204 jiwa, yang terdiri laki-laki sebanyak 514.288 jiwa dan perempuan sebanyak 566.916 jiwa. Dengan luas wilayah sekitar 2.093,47 Km², setiap Km² ditempati penduduk sebanyak 516 orang pada tahun 2017.

Jumlah penduduk perempuan lebih banyak dibanding dengan jumlah penduduk laki-laki. Seperti ditunjukkan pada tabel 3.1.2, Rasio jenis kelamin sebesar 90,72, artinya terdapat sekitar 91 penduduk laki-laki diantara 100 penduduk perempuan.

POPULATION

The Population of Sumenep Regency the year 2017 was 1.81.204 people, consisting of 514.288 males and 566.288 females. With an area of about 2.093,47 Km², each occupied by a population of 516 Km² by the year 2017.

The ratio of gender of Sumenep population was 90,72 (tables 3.1.2). It means that every 100 females there were 91 male.

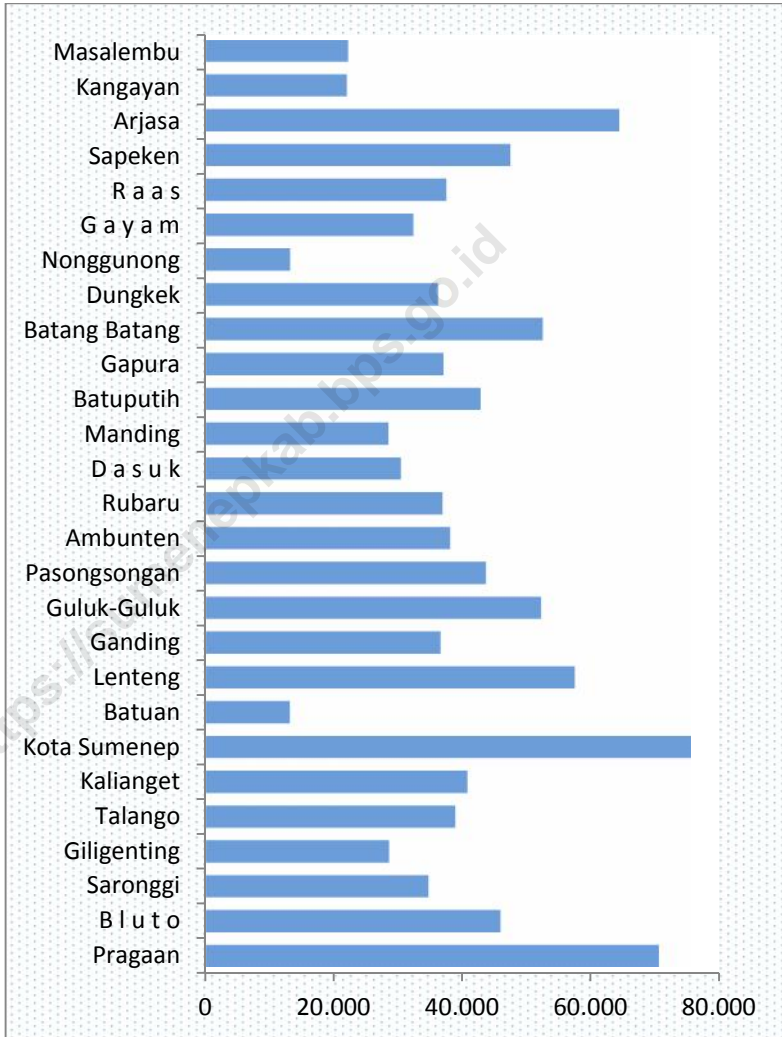
TENAGA KERJA

Data tentang situasi ketenagakerjaan merupakan salah satu data yang menggambarkan kondisi perekonomian di suatu wilayah dalam kurun waktu tertentu. Berdasarkan lapangan pekerjaan pada tahun 2017 di Kabupaten Sumenep dari 631.534 orang yang memiliki kesempatan kerja, paling banyak terdapat di sektor pertanian yaitu 283.559 (44,90%), dan sektor perdagangan yaitu 107.992 orang (17,10%).

MAN POWER

The Data of employment is data that describes economic conditions in an area within a certain time. Based on field work in 2017 in Sumenep from 631.534 people who have jobs, most of them. In the agricultural sector is 283.559 (44.90%), followed by trade sector is 107.992 persons (17,10%).

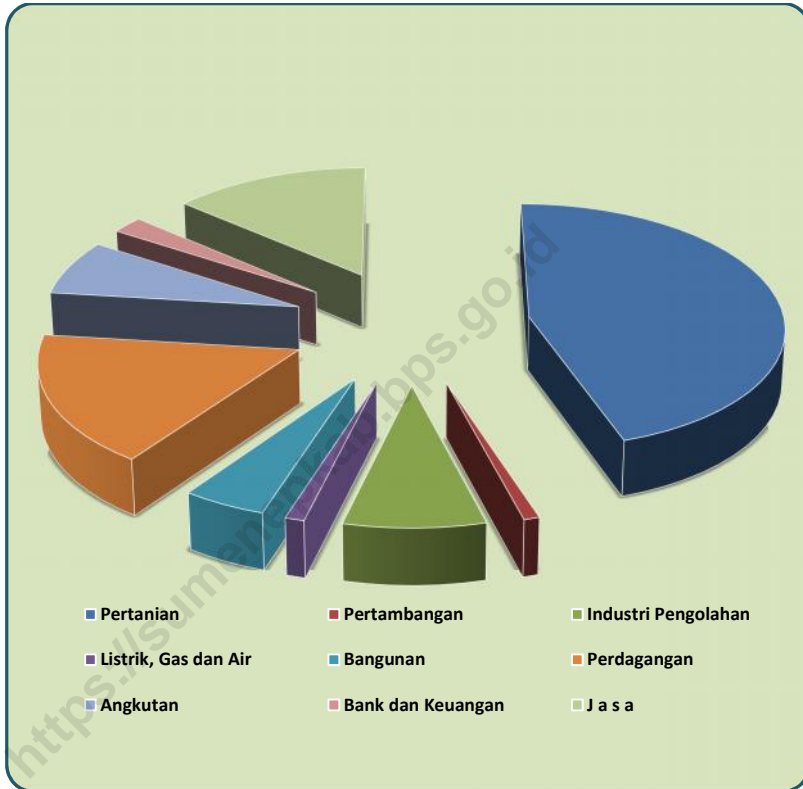
Gambar/Picture 3.1
 Kepadatan Penduduk Per Km² Menurut Kecamatan
 di Kabupaten Sumenep
Population Density Per Km² by District in The Sumenep Regency
 2017



Sumber : Badan Pusat Statistik Kab. Sumenep

Source : *Statistic of Sumenep Regency*

Gambar/Picture 3.2
Jumlah Kesempatan Kerja Menurut Lapangan Usaha
di Kabupaten Sumenep
*Number of Requested Job by Industrial Origin
in The Sumenep Regency*
2017



Sumber : Dinas Tenaga Kerja dan **Transmigrasi Kabupaten Sumenep**
Source : Manpower and Transmigration Service of Sumenep Regency

Tabel/Table 3.1.1
 Banyaknya Penduduk dan Rumah Tangga Menurut Kecamatan
 di Kabupaten Sumenep
*Number of Population and Household by Districts in The Sumenep Regency
 2017*

Kecamatan <i>District</i>	Penduduk/ <i>Population</i>			Jumlah KK
	Laki-Laki <i>Male</i>	Perempuan <i>Female</i>	Jumlah <i>Total</i>	
(1)	(2)	(3)	(4)	(5)
010 Pragaan	31.982	33.523	65.505	20.550
020 Bluto	23.119	24.337	47.456	14.562
030 Saronggi	17.622	19.380	37.002	12.195
040 Giligenting	11.473	12.788	24.261	7.886
050 Talango	18.201	20.789	38.990	13.255
060 Kalianget	20.394	21.737	42.131	14.526
070 Kota Sumenep	37.748	39.709	77.457	24.528
071 Batuan	6.446	6.790	13.236	4.212
080 Lenteng	29.492	31.395	60.887	18.257
090 Ganding	17.780	18.789	36.569	10.439
100 Guluk-Guluk	24.584	25.811	50.395	13.638
110 Pasongsongan	25.523	25.869	51.392	14.250
120 Ambunten	19.505	21.458	40.963	13.287
130 Rubaru	19.187	20.356	39.543	10.559
140 Dasuk	14.673	15.608	30.281	9.438
150 Manding	14.314	15.330	29.644	8.729
160 Batuputih	21.109	22.815	43.924	14.043
170 Gapura	18.084	19.573	37.657	12.123
180 Batang Batang	26.536	28.483	55.019	17.990
190 Dungkek	16.578	18.230	34.808	12.540
200 Nonggunong	6.689	7.168	13.857	5.481
210 Gayam	15.834	17.256	33.090	12.522
220 Raras	18.956	20.069	39.025	13.482
230 Sapeken	25.016	25.499	50.515	15.484
240 Arjasa	42.018	42.682	84.700	30.345
241 Kangayan	12.121	12.603	24.724	9.047
250 Masalembu	12.600	12.965	25.565	8.270
Jumlah/Total	547.584	581.012	1.128.596	361.638

Sumber : Dinas Kependudukan dan Pencatatan Sipil Kab. Sumenep

Tabel/Table 3.1.2
 Banyaknya Penduduk Menurut Kecamatan dan Rasio Jenis Kelamin
 di Kabupaten Sumenep
Population by Districts and Sex Ratio in The Sumenep Regency
 2017

Kecamatan <i>District</i>	Penduduk/ <i>Population</i>			Rasio Jenis Kelamin <i>Sex Ratio</i>
	Laki-Laki <i>Male</i>	Perempuan <i>Female</i>	Jumlah <i>Total</i>	
(1)	(2)	(3)	(4)	(5)
010 Pragaan	31.982	33.523	65.505	95,40
020 Bluto	23.119	24.337	47.456	95,00
030 Saronggi	17.622	19.380	37.002	90,93
040 Giligenting	11.473	12.788	24.261	89,72
050 Talango	18.201	20.789	38.990	87,55
060 Kalianget	20.394	21.737	42.131	93,82
070 Kota Sumenep	37.748	39.709	77.457	95,06
071 Batuan	6.446	6.790	13.236	94,93
080 Lenteng	29.492	31.395	60.887	93,94
090 Ganding	17.780	18.789	36.569	94,63
100 Guluk-Guluk	24.584	25.811	50.395	95,25
110 Pasongsongan	25.523	25.869	51.392	98,66
120 Ambunten	19.505	21.458	40.963	90,90
130 Rubaru	19.187	20.356	39.543	94,26
140 Dasuk	14.673	15.608	30.281	94,01
150 Manding	14.314	15.330	29.644	93,37
160 Batuputih	21.109	22.815	43.924	92,52
170 Gapura	18.084	19.573	37.657	92,39
180 Batang Batang	26.536	28.483	55.019	93,16
190 Dungek	16.578	18.230	34.808	90,94
200 Nonggunong	6.689	7.168	13.857	93,32
210 Gayam	15.834	17.256	33.090	91,76
220 Raras	18.956	20.069	39.025	94,45
230 Sapeken	25.016	25.499	50.515	98,11
240 Arjasa	42.018	42.682	84.700	98,44
241 Kangayan	12.121	12.603	24.724	96,18
250 Masalembu	12.600	12.965	25.565	97,18
Jumlah / Total	547.584	581.012	1.128.596	94,25

Sumber : Dinas Kependudukan dan Pencatatan Sipil Kab. Sumenep

Tabel/Table 3.1.3
 Banyaknya Penduduk Menurut Kecamatan dan Kewarganegaraan
 di Kabupaten Sumenep
Population by District and Nationality in The Sumenep Regency
 2017

Kecamatan <i>District</i>	Warga Negara Indonesia		Warga Negara Asing		Jumlah <i>Total</i>	
	<i>Indonesian Citizen</i>		<i>Foreigner</i>		Laki2 <i>Male</i>	Prmpuan <i>Female</i>
	Laki2 <i>Male</i>	Prmpuan <i>Female</i>	Laki2 <i>Male</i>	Prmpuan <i>Female</i>		
(1)	(2)	(3)	(4)	(5)	(6)	(7)
010 Pragaan	31.982	33.523	-	-	31.982	33.523
020 Bluto	23.119	24.337	-	-	23.119	24.337
030 Saronggi	17.622	19.380	-	-	17.622	19.380
040 Giligenting	11.473	12.788	-	-	11.473	12.788
050 Talango	18.201	20.789	-	-	18.201	20.789
060 Kalianget	20.394	21.737	-	-	20.394	21.737
070 Kota Sumenep	37.748	39.709	-	-	37.748	39.709
071 Batuan	6.446	6.790	-	-	6.446	6.790
080 Lenteng	29.492	31.395	-	-	29.492	31.395
090 Ganding	17.780	18.789	-	-	17.780	18.789
100 Guluk-Guluk	24.584	25.811	-	-	24.584	25.811
110 Pasongsongan	25.523	25.869	-	-	25.523	25.869
120 Ambunten	19.505	21.458	-	-	19.505	21.458
130 Rubaru	19.187	20.356	-	-	19.187	20.356
140 Dasuk	14.673	15.608	-	-	14.673	15.608
150 Manding	14.314	15.330	-	-	14.314	15.330
160 Batuputih	21.109	22.815	-	-	21.109	22.815
170 Gapura	18.084	19.573	-	-	18.084	19.573
180 Batang Batang	26.536	28.483	-	-	26.536	28.483
190 Dungkek	16.578	18.230	-	-	16.578	18.230
200 Nonggunong	6.689	7.168	-	-	6.689	7.168
210 Gayam	15.834	17.256	-	-	15.834	17.256
220 Raa s	18.956	20.069	-	-	18.956	20.069
230 Sapeken	25.016	25.499	-	-	25.016	25.499
240 Arjasa	42.018	42.682	-	-	42.018	42.682
241 Kangayan	12.121	12.603	-	-	12.121	12.603
250 Masalembu	12.600	12.965	-	-	12.600	12.965
Jumlah/Total	547.584	581.012	-	-	547.584	581.012

Sumber : Dinas Kependudukan dan Pencatatan Sipil Kab. Sumenep

Tabel/Table 3.1.4
Kepadatan Penduduk dan Rumah Tangga Menurut Kecamatan
di Kabupaten Sumenep
Population and Household Density By District in The Sumenep Regency
2017

Kecamatan <i>District</i>	Luas <i>Area</i>	Penduduk <i>Population</i>	Rumah Tangga <i>Household</i>	Kepadatan Penduduk <i>Population Density</i>
(1)	(2)	(3)	(4)	(5)
010 Pragaan	38,90	65.505	20.550	1.684
020 Bluto	67,71	47.456	14.562	701
030 Saronggi	27,10	37.002	12.195	1.365
040 Giligenting	50,54	24.261	7.886	480
050 Talango	204,68	38.990	13.255	190
060 Kalianget	64,50	42.131	14.526	653
070 Kota Sumenep	80,36	77.457	24.528	964
071 Batuan	50,27	13.236	4.212	263
080 Lenteng	112,31	60.887	18.257	542
090 Ganding	59,57	36.569	10.439	614
100 Guluk-Guluk	119,03	50.395	13.638	423
110 Pasongsongan	40,08	51.392	14.250	1.282
120 Ambunten	27,84	40.963	13.287	1.471
130 Rubaru	241,99	39.543	10.559	163
140 Dasuk	71,41	30.281	9.438	424
150 Manding	63,35	29.644	8.729	468
160 Batuputih	51,28	43.924	14.043	857
170 Gapura	53,97	37.657	12.123	698
180 Batang Batang	68,88	55.019	17.990	799
190 Dungkek	30,32	34.808	12.540	1.148
200 Nonggunong	88,40	13.857	5.481	157
210 Gayam	57,84	33.090	12.522	572
220 Raras	40,85	39.025	13.482	955
230 Sapeken	201,89	50.515	15.484	250
240 Arjasa	30,19	84.700	30.345	2.806
241 Kangayan	84,46	24.724	9.047	293
250 Masalembu	65,78	25.565	8.270	389
Jumlah/Total	2.093,50	1.128.596	361.638	539

Sumber : Dinas Kependudukan dan Pencatatan Sipil Kab. Sumenep

Tabel/Table 3.1.5
 Banyaknya Penduduk dan Rumah Tangga Menurut Kecamatan
 di Kabupaten Sumenep
*Number of Population and Household by Districts in The Sumenep Regency
 2017*

Kecamatan <i>District</i>	Penduduk/ <i>Population</i>			Rumah Tangga <i>Household</i>
	Laki-Laki <i>Male</i>	Perempuan <i>Female</i>	Jumlah <i>Total</i>	
(1)	(2)	(3)	(4)	(5)
010 Pragaan	34.095	36.534	70.629	20.077
020 Bluto	22.157	23.812	45.969	12.705
030 Saronggi	16.269	18.501	34.770	11.171
040 Giligenting	13.396	15.221	28.617	8.399
050 Talango	17.933	21.001	38.934	12.915
060 Kalianget	19.714	21.129	40.843	11.659
070 Kota Sumenep	36.568	39.064	75.632	19.355
071 Batuan	6.433	6.746	13.179	3.669
080 Lenteng	27.411	30.106	57.517	17.076
090 Ganding	17.571	19.068	36.639	10.473
100 Guluk-Guluk	25.056	27.243	52.299	13.764
110 Pasongsongan	21.032	22.722	43.754	12.257
120 Ambunten	17.842	20.328	38.170	12.059
130 Rubaru	17.481	19.449	36.930	10.048
140 Dasuk	14.629	15.863	30.492	9.102
150 Manding	13.649	14.894	28.543	8.545
160 Batuputih	20.334	22.530	42.864	14.411
170 Gapura	17.679	19.432	37.111	11.906
180 Batang Batang	24.920	27.632	52.552	16.014
190 Dungkek	16.815	19.456	36.271	13.186
200 Nonggunong	6.162	7.065	13.227	5.405
210 Gayam	15.123	17.281	32.404	12.770
220 Raras	18.083	19.457	37.540	13.024
230 Sapeken	23.080	24.447	47.527	13.624
240 Arjasa	29.801	34.685	64.486	20.878
241 Kangayan	10.457	11.602	22.059	7.462
250 Masalembu	10.598	11.648	22.246	6.318
Jumlah/Total	514.288	566.916	1.081.204	328.272

Sumber : Badan Pusat Statistik Kab. Sumenep

Source : *Statistic of Sumenep Regency*

Tabel/Table 3.1.6
 Banyaknya Penduduk Menurut Kecamatan dan Rasio Jenis Kelamin
 di Kabupaten Sumenep
Population by Districts and Sex Ratio in The Sumenep Regency
 2017

Kecamatan <i>District</i>	Penduduk/ <i>Population</i>			Rasio Jenis Kelamin <i>Sex Ratio</i>
	Laki-Laki <i>Male</i>	Perempuan <i>Female</i>	Jumlah <i>Total</i>	
(1)	(2)	(3)	(4)	(5)
010 Pragaan	34.095	36.534	70.629	93,32
020 Bluto	22.157	23.812	45.969	93,05
030 Saronggi	16.269	18.501	34.770	87,94
040 Giligenting	13.396	15.221	28.617	88,01
050 Talango	17.933	21.001	38.934	85,39
060 Kalianget	19.714	21.129	40.843	93,30
070 Kota Sumenep	36.568	39.064	75.632	93,61
071 Batuan	6.433	6.746	13.179	95,36
080 Lenteng	27.411	30.106	57.517	91,05
090 Ganding	17.571	19.068	36.639	92,15
100 Guluk-Guluk	25.056	27.243	52.299	91,97
110 Pasongsongan	21.032	22.722	43.754	92,56
120 Ambunten	17.842	20.328	38.170	87,77
130 Rubaru	17.481	19.449	36.930	89,88
140 Dasuk	14.629	15.863	30.492	92,22
150 Manding	13.649	14.894	28.543	91,64
160 Batuputih	20.334	22.530	42.864	90,25
170 Gapura	17.679	19.432	37.111	90,98
180 Batang Batang	24.920	27.632	52.552	90,19
190 Dungek	16.815	19.456	36.271	86,43
200 Nonggunong	6.162	7.065	13.227	87,22
210 Gayam	15.123	17.281	32.404	87,51
220 Raras	18.083	19.457	37.540	92,94
230 Sapeken	23.080	24.447	47.527	94,41
240 Arjasa	29.801	34.685	64.486	85,92
241 Kangayan	10.457	11.602	22.059	90,13
250 Masalembu	10.598	11.648	22.246	90,99
Jumlah Total	514.288	566.916	1.081.204	90,72

Sumber : Badan Pusat Statistik Kab. Sumenep

Source : *Statistic of Sumenep Regency*

Tabel/Table 3.1.7
 Banyaknya Penduduk Menurut Kecamatan dan Kewarganegaraan
 di Kabupaten Sumenep
Population by District and Nationality in The Sumenep Regency
 2017

Kecamatan <i>District</i>	Warga Negara Indonesia		Warga Negara Asing		Jumlah <i>Total</i>	
	<i>Indonesian Citizen</i>		<i>Foreigner</i>		Laki2 <i>Male</i>	Prmpuan <i>Female</i>
	Laki2 <i>Male</i>	Prmpuan <i>Female</i>	Laki2 <i>Male</i>	Prmpuan <i>Female</i>		
(1)	(2)	(3)	(4)	(5)	(6)	(7)
010 Pragaan	34.095	36.534	-	-	34.095	36.534
020 Bluto	22.157	23.812	-	-	22.157	23.812
030 Saronggi	16.269	18.501	-	-	16.269	18.501
040 Giligenting	13.396	15.221	-	-	13.396	15.221
050 Talango	17.933	21.001	-	-	17.933	21.001
060 Kalianget	19.714	21.129	-	-	19.714	21.129
070 Kota Sumenep	36.568	39.064	-	-	36.568	39.064
071 Batuan	6.433	6.746	-	-	6.433	6.746
080 Lenteng	27.411	30.106	-	-	27.411	30.106
090 Ganding	17.571	19.068	-	-	17.571	19.068
100 Guluk-Guluk	25.056	27.243	-	-	25.056	27.243
110 Pasongsongan	21.032	22.722	-	-	21.032	22.722
120 Ambunten	17.842	20.328	-	-	17.842	20.328
130 Rubaru	17.481	19.449	-	-	17.481	19.449
140 Dasuk	14.629	15.863	-	-	14.629	15.863
150 Manding	13.649	14.894	-	-	13.649	14.894
160 Batuputih	20.334	22.530	-	-	20.334	22.530
170 Gapura	17.679	19.432	-	-	17.679	19.432
180 Batang Batang	24.920	27.632	-	-	24.920	27.632
190 Dungkek	16.815	19.456	-	-	16.815	19.456
200 Nonggunong	6.162	7.065	-	-	6.162	7.065
210 Gayam	15.123	17.281	-	-	15.123	17.281
220 Raras	18.083	19.457	-	-	18.083	19.457
230 Sapeken	23.080	24.447	-	-	23.080	24.447
240 Arjasa	29.801	34.685	-	-	29.801	34.685
241 Kangayan	10.457	11.602	-	-	10.457	11.602
250 Masalembu	10.598	11.648	-	-	10.598	11.648
Jumlah/ <i>Total</i>	514.288	566.916	-	-	514.288	566.916

Sumber : Badan Pusat Statistik Kab. Sumenep

Source : *Statistic of Sumenep Regency*

Tabel/Table 3.1.8
Kepadatan Penduduk dan Rumah Tangga Menurut Kecamatan
di Kabupaten Sumenep
*Population and Houshold Density By District in The Sumenep Regency
2017*

Kecamatan <i>District</i>	Luas <i>Area</i>	Penduduk <i>Population</i>	Rumah Tangga <i>Household</i>	Kepadatan Penduduk <i>Population Density</i>	
				Per Km ²	Per Ruta
(1)	(2)	(3)	(4)	(5)	(6)
010 Pragaan	38,90	70.629	20.077	1.816	516
020 Bluto	67,71	45.969	12.705	679	188
030 Saronggi	27,10	34.770	11.171	1283	412
040 Giligenting	50,54	28.617	8.399	566	166
050 Talango	204,68	38.934	12.915	190	63
060 Kalianget	64,50	40.843	11.659	633	181
070 Kota Sumenep	80,36	75.632	19.355	941	241
071 Batuan	50,27	13.179	3.669	262	73
080 Lenteng	112,31	57.517	17.076	512	152
090 Ganding	59,57	36.639	10.473	615	176
100 Guluk-Guluk	119,03	52.299	13.764	439	116
110 Pasongsongan	40,08	43.754	12.257	1.092	306
120 Ambunten	27,84	38.170	12.059	1371	433
130 Rubaru	241,99	36.930	10.048	153	42
140 Dasuk	71,41	30.492	9.102	427	127
150 Manding	63,35	28.543	8.545	451	135
160 Batuputih	51,28	42.864	14.411	836	281
170 Gapura	53,97	37.111	11.906	688	221
180 Batang Batang	68,88	52.552	16.014	763	232
190 Dungkek	30,32	36.271	13.186	1.196	435
200 Nonggunong	88,40	13.227	5.405	150	61
210 Gayam	57,84	32.404	12.770	560	221
220 Raa s	40,85	37.540	13.024	919	319
230 Sapeken	201,89	47.527	13.624	235	67
240 Arjasa	30,19	64.486	20.878	2.136	692
241 Kangayan	84,46	22.059	7.462	261	88
250 Masalembu	65,78	22.246	6.318	338	96
Jumlah/Total	2.093,50	1.081.204	328.272	516	157

Sumber : Badan Pusat Statistik Kab. Sumenep

Source : *Statistic of Sumenep Regency*

Tabel/Table 3.2.1
 Banyaknya Tenaga Kerja yang Terdaftar Menurut Pendidikan yang Ditamatkan
 di Kabupaten Sumenep
*Number of Manpower by Educational Attainment Monthly
 in The Sumenep Regency
 2017*

Bulan Month	SD		SLTP		SLTA		Diploma		Sarjana Keatas	
	Lk	Pr	Lk	Pr	Lk	Pr	Lk	Pr	Lk	Pr
(1)	(2)	(3)	(4)	(5)	(6)	(7)	(8)	(9)	(10)	(11)
Januari/January	-	-	-	-	7	1	-	-	14	3
Februari/February	-	-	2	-	23	-	1	83	11	6
Maret/March	-	-	-	-	11	2	-	106	14	13
April/April	-	-	-	-	2	2	-	-	3	1
Mei /Mei	-	-	1	-	17	9	1	1	2	1
Juni/June	-	-	-	-	2	2	-	-	1	2
Juli/July	-	-	-	-	23	4	-	-	23	7
Agustus/August	-	-	-	-	31	11	1	1	10	10
Sept/September	-	-	1	-	11	-	2	1	10	3
Okt/October	-	-	2	-	31	3	3	3	50	42
Nop/November	-	-	-	-	21	23	1	3	23	23
Des/December	1	-	2	-	12	2	1	4	5	2
Jumlah Total	1	-	8	-	191	58	10	202	166	113

Sumber : Dinas Tenaga Kerja Kabupaten Sumenep

Source : Manpower of Sumenep Regency

Tabel/Table 3.2.2
 Persentase Tenaga Kerja, Angkatan Kerja dan Kesempatan Kerja
 Menurut Tingkat Pendidikan di Kabupaten Sumenep
*Number of Manpower, Labour Force and Requested Job by Educational
 Attainment in The Sumenep Regency*
 2017

Tingkat Pendidikan <i>Educational Attainment</i>	Tenaga Kerja <i>Manpower</i>	Angkatan Kerja <i>Labour Force</i>	Kesempatan Kerja <i>Job Requested</i>
(1)	(2)	(3)	(4)
Tidak Tamat SD	-	-	-
Sekolah Dasar	1	138%	134%
SLTP	6	794%	859%
SLTA	249	1052%	1137%
Sarjana Muda	212	17.313%	17.570%
Sarjana	279	2.475%	2.601%

Sumber : Dinas Tenaga Kerja Kabupaten Sumenep
 Source : *Manpower of Sumenep Regency*

Tabel/Table 3.2.3
 Jumlah Kesempatan Kerja Menurut Lapangan Usaha
 di Kabupaten Sumenep
*Number of Requested Job by Industrial Origin
 in The Sumenep Regency
 2017*

Lapangan Usaha <i>Industrial Origin</i>	Jumlah Kesempatan Kerja <i>Number of Requested Job</i>	Persentase <i>Percentage</i>
(1)	(2)	(3)
Pertanian/ <i>Agriculture</i>	487.221	76,34
Pertambangan/ <i>Mining</i>	4.118	0,65
Industri Pengolahan/ <i>Industry</i>	17.610	2,76
Listrik, Gas dan Air/ <i>Electric, Gas and Water</i>	434	0,07
Bangunan/ <i>Construction</i>	11.287	1,77
Perdagangan/ <i>Trading</i>	58.511	9,17
Angkutan/ <i>Transportation</i>	8.252	1,29
Bank dan Keuangan/ <i>Bank and Monetary</i>	4.726	0,74
J a s a/ <i>Service</i>	46.046	7,21
Jumlah Total	638.206	100

Sumber : Dinas Tenaga Kerja Kabupaten Sumenep
 Source : *Manpower of Sumenep Regency*

Tabel/Table 3.2.4
 Angkatan Kerja, Kesempatan Kerja dan Pencari Kerja Menurut Kecamatan
 di Kabupaten Sumenep
*Labour Force, Requested Job and Job Seeker in The Sumenep Regency
 in The Sumenep Regency*
 2017

	Kecamatan <i>District</i>	Angkatan kerja <i>Labour Force</i>	Ksmp Kerja <i>Requested Job</i>	Pengang- guran	Pencari Kerja <i>Job Seeker</i>
	(1)	(2)	(3)	(4)	(5)
010	Pragaan	29.634	38.485	1.119	19
020	B l u t o	17.333	26.671	849	68
030	Saronggi	12.846	21.306	676	40
040	Giligenting	16.655	16.398	518	4
050	Talango	12.856	22.337	709	2
060	Kalianget	15.270	23.708	753	71
070	Kota Sumenep	45.309	40.413	1.179	236
071	Batuan	6.964	7.226	231	14
080	Lenteng	25.190	34.397	1.095	29
090	Ganding	11.832	21.355	678	15
100	Guluk-Guluk	21.613	30.829	980	13
110	Pasongsongan	17.275	26.435	838	19
120	Ambunten	13.530	22.993	730	22
130	Rubaru	12.726	22.231	706	18
140	D a s u k	17.979	17.667	559	12
150	Manding	17.207	16.867	533	23
160	Batuputih	25.516	24.917	792	8
170	Gapura	22.313	21.812	692	20
180	Batang Batang	30.392	29.993	956	14
190	Dungkek	21.399	20.986	665	9
200	Nonggunong	7.761	7.868	248	5
210	G a y a m	19.792	19.479	626	12
220	R a a s	18.800	18.444	608	5
230	Sapeken	25.198	24.654	817	11
240	Arjasa	35.740	33.775	1.281	35
241	Kangayan	13.698	13.526	442	8
250	Masalembu	23.530	13.852	452	9
	Jumlah Total	538.358	618.624	19.732	741

Sumber : Dinas Tenaga Kerja Kabupaten Sumenep

Source : *Manpower of Sumenep Regency*

Tabel/Table 3.2.5
 Banyaknya Pencari Kerja, Penempatan Kerja dan Permintaan Kerja
 di Kabupaten Sumenep
*Number of Job Seeker, Placement and Request in The Sumenep Regency
 2017*

Kecamatan <i>District</i>	Jumlah <i>Total</i>
(1)	(4)
010 Pragaan	19
020 Bluto	68
030 Saronggi	40
040 Giligenting	4
050 Talango	2
060 Kalianget	71
070 Kota Sumenep	236
071 Batuan	14
080 Lenteng	29
090 Ganding	15
100 Guluk-Guluk	13
110 Pasongsongan	19
120 Ambunten	22
130 Rubaru	18
140 Dasuk	12
150 Manding	23
160 Batuputih	8
170 Gapura	20
180 Batang Batang	14
190 Dungkek	9
200 Nonggunong	5
210 Gayam	12
220 Raas	5
230 Sapeken	11
240 Arjasa	35
241 Kangayan	8
250 Masalembu	9
Jumlah/Total	741

Sumber : Dinas Tenaga Kerja Kabupaten Sumenep

Source : *Manpower of Sumenep Regency*

Tabel/Table 3.2.6

Jumlah Penduduk Berumur 15 Tahun Ke Atas yang Bekerja Selama Seminggu yang Lalu Menurut Jumlah Jam Kerja Pada Pekerjaan Utama dan Jenis Kelamin di Kabupaten Sumenep

Population Aged 15 Years and Over Who Worked During the Previous Week by Number of Working Hours on Main Industry and Sex in Sumenep Regency 2017

Jumlah Jam Kerja Pada Pekerjaan Utama (jam) <i>Number of Working Hours on Main Industry (hours)</i>	Jenis Kelamin/Sex		
	Laki-laki <i>Male</i>	Perempuan <i>Female</i>	Jumlah <i>Total</i>
(1)	(2)	(3)	(4)
0 ¹	154.545	1.588	156 133
1-14	154.545	1.588	156 133
15-24	4.545	1.588	6 133
25-34	154.545	1.588	156 133
35-40	154.545	1.588	156 133
41+	154.545	1.588	156 133
Jumlah/Total	777.270	9.530	786 800

Keterangan/Note: ¹ Sementara tidak bekerja/*Temporarily out of work*

Sumber: Survei Angkatan Kerja Nasional Agustus

Source: *August National Labor Force Survey*

Tabel/Table 3.2.7
 Banyaknya Transmigran Menurut Daerah Tujuan dan Jenis Transmigrasi
 di Kabupaten Sumenep
*Number of Tranmigrants by Kinds of Transmigrants and Region of Destination
 in The Sumenep Regency
 2017*

Propinsi <i>Province</i>	Spontan Bantuan Biaya <i>Assisted self-Intention</i>		Spontan Tanpa Bantuan Biaya <i>Non Assisted self-Intention</i>	
	K K <i>Families</i>	Jiwa <i>Persons</i>	K K <i>Families</i>	Jiwa <i>Persons</i>
(1)	(2)	(3)	(4)	(5)
1 Aceh	-	-	-	-
2 Sumatera Selatan	-	-	-	-
3 Sumatera Barat	-	-	-	-
4 Riau	-	-	-	-
5 Kalimantan Barat	-	-	-	-
6 Kalimantan Tengah	-	-	-	-
7 Kalimantan Selatan	-	-	-	-
8 Kalimantan Timur	-	-	-	-
9 Sulawesi Selatan	-	-	-	-
10 Sulawesi Tenggara	-	-	-	-
11 Sulawesi Tengah	-	-	-	-
12 Jambi	-	-	-	-
13 Bengkulu	-	-	-	-
14 Maluku Utara	-	-	-	-
Jumlah <i>Total</i>	-	-	-	-

Sumber : Dinas Tenaga Kerja Kabupaten Sumenep

Source : *Manpower of Sumenep Regency*

Tabel/Table 3.2.7
Lanjutan/Continued

Propinsi <i>Province</i>	Transmigrasi Umum <i>General Transmigration</i>		Jumlah <i>Total</i>	
	K K <i>Families</i>	Jiwa <i>Persons</i>	K K <i>Families</i>	Jiwa <i>Persons</i>
(1)	(6)	(7)	(8)	(9)
1 Aceh	-	-	-	-
2 Sumatera Selatan	-	-	-	-
3 Sumatera Barat	-	-	-	-
4 Riau	-	-	-	-
5 Kalimantan Barat	-	-	-	-
6 Kalimantan Tengah	-	-	-	-
7 Kalimantan Selatan	-	-	-	-
8 Kalimantan Timur	-	-	-	-
9 Sulawesi Selatan	-	-	-	-
10 Sulawesi Tenggara	-	-	-	-
11 Sulawesi Tengah	-	-	-	-
12 Jambi	-	-	-	-
13 Bengkulu	-	-	-	-
14 Maluku Utara	-	-	-	-
Jumlah <i>Total</i>		-	-	-

Sumber : Dinas Tenaga Kerja Kabupaten Sumenep

Source : *Manpower of Sumenep Regency*

Tabel/Table 3.2.8
 Banyaknya Transmigran Menurut Daerah Asal dan Jenis Transmigrasi
 di Kabupaten Sumenep
*Number of Transmigrants by Kinds of Transmigrants and Region of Origin
 in The Sumenep Regency*
 2017

Kecamatan <i>District</i>	Spontan Bantuan Biaya <i>Assisted self-Intention</i>		Spontan Tanpa Bantuan Biaya <i>Non Assisted self-Intention</i>	
	K K	Jiwa	K K	Jiwa
	<i>Families</i>	<i>Persons</i>	<i>Families</i>	<i>Persons</i>
(1)	(2)	(3)	(4)	(5)
010 Pragaan	-	-	-	-
020 Bluto	-	-	-	-
030 Saronggi	-	-	-	-
040 Giligenting	-	-	-	-
050 Talango	-	-	-	-
060 Kalianget	-	-	-	-
070 Kota Sumenep	-	-	-	-
071 Batuan	-	-	-	-
080 Lenteng	-	-	-	-
090 Ganding	-	-	-	-
100 Guluk-Guluk	-	-	-	-
110 Pasongsongan	-	-	-	-
120 Ambunten	-	-	-	-
130 Rubaru	-	-	-	-
140 Dasuk	-	-	-	-
150 Manding	-	-	-	-
160 Batuputih	-	-	-	-
170 Gapura	-	-	-	-
180 Batang Batang	-	-	-	-
190 Dungkek	-	-	-	-
200 Nonggunong	-	-	-	-
210 Gayam	-	-	-	-
220 Raras	-	-	-	-
230 Sapeken	-	-	-	-
240 Arjasa	-	-	-	-
241 Kangayan	-	-	-	-
250 Masalembu	-	-	-	-
Jumlah/Total	-	-	-	-

Sumber : Dinas Tenaga Kerja Kabupaten Sumenep

Source : *Manpower of Sumenep Regency*

Tabel/Table 3.2.8
Lanjutan/Continued

Kecamatan <i>District</i>	Transmigrasi Umum <i>General Transmigration</i>		Jumlah <i>Total</i>	
	KK <i>Families</i>	Jiwa <i>Persons</i>	KK <i>Families</i>	Jiwa <i>Persons</i>
	(1)	(6)	(7)	(8)
010 Pragaan	-	-	-	-
020 Bluto	-	-	-	-
030 Saronggi	-	-	-	-
040 Giligenting	-	-	-	-
050 Talango	-	-	-	-
060 Kalianget	-	-	-	-
070 Kota Sumenep	-	-	-	-
071 Batuan	-	-	-	-
080 Lenteng	2	7	-	-
090 Ganding	3	8	-	-
100 Guluk-Guluk	-	-	-	-
110 Pasongsongan	6	18	-	-
120 Ambunten	-	-	-	-
130 Rubaru	1	4	-	-
140 Dasuk	-	-	-	-
150 Manding	-	-	-	-
160 Batuputih	-	-	-	-
170 Gapura	2	7	-	-
180 Batang Batang	6	24	-	-
190 Dungkek	-	-	-	-
200 Nonggunong	-	-	-	-
-210 G a y a m	-	-	-	-
220 R a a s	-	-	-	-
230 Sapeken	-	-	-	-
240 Arjasa	-	-	-	-
241 Kangayan	-	-	-	-
250 Masalembu	-	-	-	-
Jumlah Total	20	68	-	-

Sumber : Dinas Tenaga Kerja Kabupaten Sumenep

Source : *Manpower of Sumenep Regency*

Tabel/Table 3.2.9
Indikator Sosial Kabupaten Sumenep
2015 - 2017

Jenis Indikator	Satuan	Tahun		
		2015	2016	2017
(1)	(2)	(3)	(4)	(5)
Jumlah Penduduk		1.072.113	1.076.805	1.081.204
- Laki – Laki		509.791	512.211	514.288
- Perempuan		562.322	564.594	566.916
- 0 – 14 Tahun	Jiwa	231.650	232.626	233.537
- 15-64 Tahun		762.633	765.961	769.079
- > 65 Tahun		77.830	78.218	78.588
Luas Wilayah	Km ²	2.093,47	2.093,47	2.093,47
Kepadatan Penduduk	Jiwa/Km ²	512,12	514,36	516,47
Laju Pertumbuhan Penduduk	Persen	0,46	0,44	0,41
Rasio Ketergantungan	Persen	40,58	40,58	40,58
Gini Rasio		0,26	0,306	-
Indeks Pembangunan Manusia (IPM)		62,38	63,42	64,28
Angka Harapan Hidup (AHH)	Tahun	70,42	70,56	70,71
Indeks Pendidikan				
- Angka Harapan Sekolah	Tahun	12,41	12,73	12,74
- Rata Lama Sekolah	Tahun	4,89	5,08	5,22

Sumber : Badan Pusat Statistik Kab. Sumenep

Source : *Statistic of Sumenep Regency*

Tabel/Table 3.2.10
Indikator Ketenagakerjaan Kabupaten Sumenep
2015 - 2017

Jenis Indikator	Satuan	Tahun		
		2015	2016	2017
(1)	(2)	(3)	(4)	(5)
Penduduk Usia Kerja (15+)		857.455	-	860.433
- Laki – Laki	Jiwa	395.727	-	402.041
- Perempuan		451.828	-	458.392
Jumlah Angkatan Kerja		593.143	-	629.884
- Laki – Laki	Jiwa	332.073	-	346.895
- Perempuan		261.070	-	282.989
Penduduk Bekerja		580.887	-	618.330
- Laki – Laki	Jiwa	321.824	-	341.488
- Perempuan		259.063	-	276.842
Pengangguran		12.256	-	11.554
- Laki – Laki	Jiwa	10.249	-	5.407
- Perempuan		2.007	-	6.147
Tingkat Pengangguran Terbuka (TPT)		2.07	-	1.83
- Laki – Laki	Persen	3.09	-	1.56
- Perempuan		0.77	-	2.17
TPAK		69.99	-	73.21
- Laki – Laki	Persen	83.94	-	86.28
- Perempuan		57.78	-	61.74
Pencari Kerja		5.991	-	5.941
- Laki – Laki	Jiwa	4.847	-	4.847
- Perempuan		1.094	-	1.094
Sektor Pekerjaan Utama			-	
- Pertanian	Persen	62.57	-	65.56
- Non Pertanian		37.43	-	34.44

Sumber : Badan Pusat Statistik Kab. Sumenep

Source : *Statistic of Sumenep Regency*

SOSIAL SOCIAL 4

JUMLAH SARANA DI KABUPATEN SUMENEP



2.019

FASILITAS KESEHATAN

Jumlah Fasilitas Kesehatan di Kabupaten Sumenep sebanyak 2019, terdiri dari Rumah Sakit Umum, Rumah Sakit Bersalin, Puskesmas, Pustu, Posyandu, Polindes, Poskesdes



3.165

FASILITAS SEKOLAH

Jumlah fasilitas Sekolah di Kabupaten Sumenep sebanyak 3.165, terdiri dari TK/RA, SD/MI, SMP/MTs, SMA/SMK/MA.

SOSIAL

I. Pendidikan

Jumlah sekolah di Kabupaten Sumenep 3.165 unit, terdiri dari sekolah TK/RA, SD/MI, SMP/MTs, SMA/SMK/MA.

Rasio murid terhadap sekolah tertinggi pada tingkat SMA/SMK/MA mencapai 141,36 artinya rata-rata SMK Negeri di Kabupaten Sumenep pada tahun 2017 menampung sekitar 141 siswa.

Jumlah Universitas/ Perguruan Tinggi di Kabupaten Sumenep sebanyak 4 unit. Dengan 10 jumlah jurusan di Universitas Wiraraja, 6 jumlah jurusan di STKIP PGRI, 6 jumlah jurusan di IDIA Pragaan, dan 6 jumlah jurusan di STIK Annuqoyah. Pada tabel 4.1.12 mengenai komposisi mahasiswa dan dosen pada masing-masing Universitas/ Perguruan Tinggi.

SOCIAL

I. Education

The number of school in sumenep regency 3.165 unit, for the educational level of Kindergarten, elementary to junior and senior high school.

The ratio of student Vocational high school 141,63 student, it means average of SMA/SMK/MA in Sumenep in 2017 is accommodated approximately 141 students.

The Number of Universities / Colleges in Sumenep 4 units. By 10 number of department at the University of Wiraraja, 6 number of department in STKIP PGRI, 6 number of department in IDIA Pragaan, and 6 number of department in the STIK Annuqoyah. In table 4.1.12 of the composition of students and lecturers in each College / High school.

II. Kesehatan

Pada bab ini disajikan tentang perkembangan pembangunan dibidang kesehatan. Pada tahun 2017 Pemerintah Kabupaten Sumenep memiliki fasilitas kesehatan berupa 3 rumah sakit, 30 puskesmas, dan 71 pembantu puskesmas (Pustu). Keberadaan fasilitas kesehatan sudah relatif mencukupi terhadap jumlah dan persebaran penduduk.

III. Agama

Jumlah pernikahan di Kabupaten Sumenep pada tahun 2016 sebanyak 8.885 pasangan. Sedangkan pada tahun 2017 jumlah talak sebanyak 391 pasangan, jumlah cerai sebanyak 554 pasangan, dan jumlah rujuk sebanyak 1 pasangan. Penyebab perceraian di Kabupaten Sumenep yang paling dominan adalah karena faktor ekonomi sebanyak 339 pasangan.

Banyaknya jamaah haji yang diberangkatkan dari Kabupaten Sumenep pada tahun 2017 terbanyak berasal dari Kecamatan Kota Sumenep. Sedangkan jumlah jamaah haji terendah dari Kecamatan Kangayan.

II. Health


In this chapter discussed the developments of health. In 2017 the Government has health facilities in the form of three hospitals, 30 publics health centers , 71 sub public health centers. The existence of health facilities is relatively adequate for the number and dispersion of the population.

III. Religion

The number of married in Sumenep, in 2016 are 8.885 couples. While in 2017, the number separates (TALAK= its can divorce or reconciliation) are 391 couples , the divorced are 554 couples and the reconciliation number are 1 couples. The Causes of divorce are 339 economic factor.

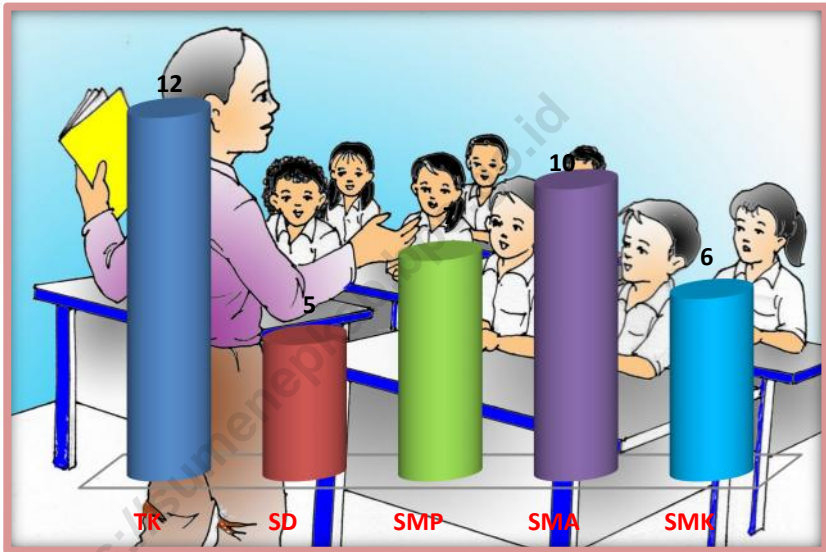
The number of pilgrims from Sumenep in 2017, most of them came from the City District Sumenep. While the lowest number of pilgrims from Kangayan District.

Gambar/Picture 4.1
Rasio Guru Terhadap Sekolah Menurut Tingkatan Sekolah
di Kabupaten Sumenep
*Ratio Teachers of Schools by Educational Attainment Monthly
in The Sumenep Regency
2017*



Sumber : Dinas Pendidikan Kabupaten Sumenep
Source : Education Service of Sumenep Regency


Gambar/Picture 4.2
Rasio Murid Terhadap Guru Menurut Tingkatan Sekolah
di Kabupaten Sumenep
Ratio Pupils of Teachers by Educational Attainment Monthly
in The Sumenep Regency
2017



Sumber : Dinas Pendidikan Kabupaten Sumenep
Source : Education Service of Sumenep Regency

Gambar/Picture 4.3

Peserta KB Aktif Menurut Jenis Alat Kontrasepsi yang Digunakan
di Kabupaten Sumenep
*Actif Family Planning Members by Currently Contraceptive Used
in The Sumenep Regency
2017*



Sumber : Dinas Pemberdayaan Perempuan, Perlindungan Anak dan Keluarga Berencana

Source : National Family Planning Coordinating Board, Sumenep Regency

Gambar/Picture 4.4

Banyaknya Jamaah Haji yang Diberangkatkan di Kabupaten Sumenep
di Kabupaten Sumenep

*The Number of Moslems Pilgrims Embarked in Sumenep Regency
2017*



Sumber : Kementerian Agama Kabupaten Sumenep

Source : *Departement of Religious Affairs, Sumenep Regency*

Tabel/Table 4.1.1
 Perkembangan SD, SMP, SMU dan SMK di Kabupaten Sumenep
Elementary Scholl, Junior High Scholl and Senior High Scholl
Development in The Sumenep Regency
 2015-2016/2016-2017

Tahun Year	Sekolah School	Ruang Kelas Classroom	Murid/Pupil		Guru/Teacher	
			Laki2 Male	Prmpn Female	PNS Civil Servants	Non PNS Honorary
(1)	(2)	(3)	(4)	(5)	(6)	(7)
SD						
2015-2016	631	4.007	31.814	29.708	3.320	3.676
2016-2017	645	4.038	31.422	28.686	2.892	3.551
SMP						
2015-2016	147	908	11.436	9.554	642	1.969
2015-2017	169	897	11.669	10.217	723	1.410
SMA						
2015-2016	66	511	8.002	6.969	341	1.273
2016-2017	84	1.308	8.330	7.211	423	1.040
SMK						
2015-2016	40	204	3.122	1.896	104	662
2016-2017	59	752	3.456	2.307	182	489

Sumber : Dinas Pendidikan Kabupaten Sumenep
 Source : Education Service of Sumenep Regency

Tabel/Table 4.1.2

Banyaknya Sekolah, Ruang kelas, Murid dan Guru Taman Kanak-Kanak Negeri Menurut Kecamatan di Kabupaten Sumenep

The Number of Schools, Classroom, Pupils and Teachers of State Kindergarten by District in The Sumenep Regency 2016/2017

Kecamatan <i>District</i>	Sekolah <i>School</i>	Ruang Kelas <i>Class- room</i>	Murid / Pupils			Guru / Teacher		
			Laki2 <i>Male</i>	Prmp <i>Female</i>	Jumlah <i>Total</i>	PNS <i>Civil Servants</i>	Non PNS <i>Honorary</i>	Jmlh <i>Total</i>
(1)	(2)	(3)	(4)	(5)	(6)	(7)	(8)	(9)
010 Pragaan	1	2	17	5	22	2	1	3
020 Bluto	-	-	-	-	-	-	-	-
030 Saronggi	-	-	-	-	-	-	-	-
040 Giligenting	-	-	-	-	-	-	-	-
050 Talango	-	-	-	-	-	-	-	-
060 Kalianget	-	-	-	-	-	-	-	-
070 Kota	1	6	55	105	160	5	6	11
071 Batuan	-	-	-	-	-	-	-	-
080 Lenteng	-	-	-	-	-	-	-	-
090 Ganding	-	-	-	-	-	-	-	-
100 Guluk-Guluk	-	-	-	-	-	-	-	-
110 Pasongsongan	-	-	-	-	-	-	-	-
120 Ambunten	-	-	-	-	-	-	-	-
130 Rubaru	-	-	-	-	-	-	-	-
140 Dasuk	-	-	-	-	-	-	-	-
150 Manding	-	-	-	-	-	-	-	-
160 Batuputih	-	-	-	-	-	-	-	-
170 Gapura	-	-	-	-	-	-	-	-
180 Batang Batang	-	-	-	-	-	-	-	-
190 Dungkek	-	-	-	-	-	-	-	-
200 Nonggunong	-	-	-	-	-	-	-	-
210 Gayam	-	-	-	-	-	-	-	-
220 Raa s	-	-	-	-	-	-	-	-
230 Sapeken	-	-	-	-	-	-	-	-
240 Arjasa	-	-	-	-	-	-	-	-
241 Kangayan	-	-	-	-	-	-	-	-
250 Masalembu	-	-	-	-	-	-	-	-
Jumlah/Total	2	8	72	110	182	7	7	14

Sumber : Dinas Pendidikan Kabupaten Sumenep

Source : Educational Service of Sumenep Regency

Tabel/Table 4.1.3
Banyaknya Sekolah, Ruang Kelas Murid dan Guru Taman Kanak-Kanak Swasta
Menurut Kecamatan di Kabupaten Sumenep
The Number of Schools, Classroom, Pupils and Teachers of Private Kindergarten
by District in The Sumenep Regency
2016/2017

Kecamatan <i>District</i>	Sekolah <i>School</i>	Ruang Kelas <i>Class- room</i>	Murid / <i>Pupils</i>			Guru / <i>Teacher</i>		
			Laki2 <i>Male</i>	Prmp <i>Female</i>	Jmlh <i>Total</i>	PNS <i>Civil Servants</i>	Non PNS <i>Honorary</i>	Jumlah <i>Total</i>
(1)	(2)	(3)	(4)	(5)	(6)	(7)	(8)	(9)
010 Pragaan	37	51	358	579	937	0	149	149
020 Bluto	42	64	783	596	1.379	4	236	240
030 Saronggi	32	41	385	456	841	1	107	108
040 Giligenting	6	11	156	118	274	0	34	34
050 Talango	30	41	401	407	808	0	110	110
060 Kalianget	18	25	325	374	699	3	73	76
070 Kota Sumenep	57	81	1.356	1.738	3.094	26	388	414
071 Batuan	14	22	169	218	387	0	56	56
080 Lenteng	48	60	683	598	1281	1	207	208
090 Ganding	23	33	61	81	142	4	281	285
100 Guluk-Guluk	19	51	379	587	966	2	148	150
110 Pasongsongan	11	16	215	153	368	2	45	47
120 Ambunten	23	28	308	434	742	0	100	100
130 Rubaru	18	40	243	340	583	0	81	81
140 Dasuk	16	30	37	50	87	0	284	284
150 Manding	19	20	264	274	538	2	62	64
160 Batuputih	17	22	136	134	270	0	51	51
170 Gapura	19	38	414	537	951	1	128	129
180 Batang Batang	21	44	417	592	1009	0	179	179
190 Dungek	25	28	139	240	379	0	101	101
200 Nonggunong	16	21	126	118	244	0	59	59
210 Gayam	29	46	349	376	725	0	111	111
220 Raa s	21	22	416	571	987	0	76	76
230 Sapeken	46	60	32	27	59	0	74	74
240 Arjasa	56	77	1275	1035	2310	0	267	267
241 Kangayan	28	34	103	70	173	0	31	31
250 Masalembu	21	22	352	258	610	0	48	48
Jumlah/Total	712	1.028	9.882	10.961	20.843	46	3.486	3.532

Sumber : Dinas Pendidikan Kabupaten Sumenep

Source : *Educational Service of Sumenep Regency*

Tabel/Table 4.1.4

Banyaknya Sekolah, Ruang Kelas, Murid dan Guru Sekolah Dasar Negeri
Menurut Kecamatan di Kabupaten Sumenep
*The Number of Schools, Classroom, Pupils and Teachers of State Primary School
by District in The Sumenep Regency
2016/2017*

Kecamatan <i>District</i>	Sekolah <i>School</i>	Ruang Kelas <i>Class- room</i>	Murid / <i>Pupils</i>			Guru / <i>Teacher</i>		
			Laki2 <i>Male</i>	Prmp <i>Female</i>	Jmlh <i>Total</i>	PNS <i>Civil Servants</i>	Non PNS <i>Honorary</i>	Jmlh <i>Total</i>
(1)	(2)	(3)	(4)	(5)	(6)	(7)	(8)	(9)
010 Pragaan	10	16	118	835	659	1.494	116	48
020 Bluto	20	24	167	1.037	911	1.948	161	107
030 Saronggi	30	26	155	1.134	996	2.130	163	141
040 Giligenting	40	13	89	645	614	1.259	73	50
050 Talango	50	21	129	939	890	1.829	126	173
060 Kalianget	60	23	170	1.712	1.531	3.243	170	192
070 Kota Sumenep	70	31	254	3.063	2.829	5.892	254	217
071 Batuan	71	7	44	354	324	678	47	56
080 Lenteng	80	23	151	930	820	1.750	149	112
090 Ganding	90	15	103	679	589	1.268	86	70
100 Guluk-Guluk	100	20	131	928	813	1.741	89	83
110 Pasongsongan	110	18	115	947	805	1.752	62	96
120 Ambunten	120	27	154	1.251	1.192	2.443	71	151
130 Rubaru	130	23	139	667	602	1.269	72	111
140 Dasuk	140	20	123	879	754	1.633	76	95
150 Manding	150	18	119	892	931	1.823	107	92
160 Batuputih	160	18	117	701	587	1.288	47	122
170 Gapura	170	16	118	677	586	1.263	100	101
180 Batang Batang	180	30	181	1.194	1.108	2.302	104	125
190 Dungkek	190	24	144	757	710	1.467	58	124
200 Nonggunong	200	13	77	364	352	716	44	27
210 Gayam	210	26	155	880	841	1.721	137	99
220 Raa s	220	25	125	909	864	1.773	120	65
230 Sapeken	230	27	159	2.119	1.974	4.093	61	142
240 Arjasa	240	44	278	2.800	2.641	5.441	275	243
241 Kangayan	241	19	97	797	737	1.534	73	89
250 Masalembu	250	13	88	574	514	1.088	51	76
Jumlah/Total	580	3.700	28.664	26.174	54.838	2.892	3.007	5.899

Sumber : Dinas Pendidikan Kabupaten Sumenep

Source : Educational Service of Sumenep Regency

Tabel/Table 4.1.5
 Banyaknya Sekolah, Ruang Kelas, Murid dan Guru Sekolah Dasar Swasta
 Menurut Kecamatan di Kabupaten Sumenep
*The Number of Schools, Classroom, Pupils and Teachers of
 Private Ementary School by District in Sumenep Regency
 2016/2017*

Kecamatan <i>District</i>	Sekolah <i>School</i>	Ruang Kelas <i>Class- room</i>	Murid / <i>Pupils</i>			Guru / <i>Teacher</i>		
			Laki- laki <i>Male</i>	Perem- Puan <i>Female</i>	Jumlah <i>Total</i>	PNS <i>Civil Servants</i>	Non PNS <i>Honorary</i>	Jml <i>Total</i>
(1)	(2)	(3)	(4)	(5)	(6)	(7)	(8)	(9)
010 Pragaan	4	21	166	161	327	0	30	30
020 Bluto	4	22	85	94	179	0	34	34
030 Saronggi	1	6	9	10	19	0	6	6
040 Giligenting	0	0	0	0	0	0	0	0
050 Talango	4	13	145	162	307	0	38	38
060 Kalianget	1	0	40	44	84	0	7	7
070 Kota Sumenep	5	53	612	567	1.179	0	81	81
071 Batuan	0	0	0	0	0	0	0	0
080 Lenteng	4	23	150	133	283	0	32	32
090 Ganding	2	8	49	38	87	0	12	12
100 Guluk-Guluk	5	31	170	162	332	0	39	39
110 Pasongsongan	5	18	193	122	315	0	37	37
120 Ambunten	0	0	0	0	0	0	0	0
130 Rubaru	3	18	92	91	183	0	23	23
140 Dasuk	0	0	0	0	0	0	0	0
150 Manding	0	0	0	0	0	0	0	0
160 Batuputih	4	24	96	101	197	0	30	30
170 Gapura	3	12	126	108	234	0	26	26
180 Batang Batang	4	19	149	117	266	0	31	31
190 Dungkek	2	7	52	52	104	0	17	17
200 Nonggunong	0	0	0	0	0	0	0	0
210 Gayam	0	0	0	0	0	0	0	0
220 Raas	0	0	0	0	0	0	0	0
230 Sapeken	9	39	408	358	766	0	56	56
240 Arjasa	1	6	39	28	67	0	9	9
241 Kangayan	3	12	146	129	275	0	27	27
250 Masalembu	1	6	31	35	66	0	9	9
Jumlah Total	65	338	2.758	2.512	5.270	0	544	544

Sumber : Dinas Pendidikan Kabupaten Sumenep

Source : Educational Service of Sumenep Regency

Tabel/Table 4.1.6
 Banyaknya Sekolah, Ruang Kelas, Murid dan Guru SMP Negeri
 Menurut Kecamatan di Kabupaten Sumenep
*The Number of Schools, Classroom, Pupils and Teachers of
 State Junior High School by District in Sumenep Regency
 2016/2017*

Kecamatan <i>District</i>	Sekolah <i>School</i>	Ruang Kelas <i>Class- room</i>	Murid / Pupils			Guru / Teacher		
			Laki- laki <i>Male</i>	Perem- Puan <i>Female</i>	Jumlah Total <i>Total</i>	PNS <i>Civil Servants</i>	Non PNS <i>Honorary</i>	Jumlah Total <i>Total</i>
(1)	(2)	(3)	(4)	(5)	(6)	(7)	(8)	(9)
010 Pragaan	1	5	121	69	190	14	3	17
020 Bluto	1	13	221	154	375	24	6	30
030 Saronggi	2	28	351	278	629	39	40	79
040 Giligenting	2	15	163	156	319	24	13	37
050 Talango	1	12	149	78	227	21	6	27
060 Kalianget	2	37	649	606	1.255	56	38	94
070 Kota Sumenep	5	120	1.566	1.428	2.994	159	80	239
071 Batuan	1	11	108	63	171	17	4	21
080 Lenteng	1	17	171	131	302	26	11	37
090 Ganding	1	5	50	29	79	6	3	9
100 Guluk-Guluk	1	13	98	60	158	15	7	22
110 Pasongsongan	2	21	181	108	289	19	17	36
120 Ambunten	2	24	293	233	526	21	27	48
130 Rubaru	2	12	144	76	220	12	18	30
140 Dasuk	1	11	174	138	312	15	11	26
150 Manding	1	15	228	133	361	21	9	30
160 Batuputih	1	7	66	39	105	8	8	16
170 Gapura	1	17	242	173	415	23	18	41
180 Batang Batang	1	12	287	288	575	15	17	32
190 Dungkek	1	11	169	105	274	11	11	22
200 Nonggunong	1	7	103	68	171	13	10	23
210 Gayam	1	18	181	123	304	21	12	33
220 Raras	2	13	148	103	251	26	10	36
230 Sapeken	3	33	367	346	713	25	28	53
240 Arjasa	3	43	506	536	1.042	61	39	100
241 Kangayan	2	13	134	135	269	13	18	31
250 Masalembu	1	16	207	189	396	14	12	26
Jumlah Total	43	549	7.077	5.845	12.922	719	476	1.195

Sumber : Dinas Pendidikan Kabupaten Sumenep
 Source : Educational Service of Sumenep Regency

Tabel/Table 4.1.7
 Banyaknya Sekolah, Ruang Kelas, Murid dan Guru SMP Swasta
 Menurut Kecamatan Di Kabupaten Sumenep
*The Number of Schools, Classroom, Pupils and Teachers of
 Private Junior High School by District in Sumenep Regency
 2016/2017*

Kecamatan <i>District</i>	Sekolah <i>School</i>	Ruang Kelas <i>Class- room</i>	Murid / <i>Pupils</i>			Guru / <i>Teacher</i>		
			Laki- laki <i>Male</i>	Perem- Puan <i>Female</i>	Jumlah <i>Total</i>	PNS <i>Civil Servants</i>	Non PNS <i>Honorary</i>	Jumlah <i>Total</i>
(1)	(2)	(3)	(4)	(5)	(6)	(7)	(8)	(9)
010 Pragaan	7	41	546	716	1.262	-	60	60
020 Bluto	8	14	192	163	355	-	65	65
030 Saronggi	2	6	68	65	133	-	19	19
040 Giligenting	1	3	34	48	82	-	10	10
050 Talango	7	14	189	214	403	-	32	32
060 Kalianget	-	-	-	-	-	-	-	-
070 Kota Sumenep	5	38	430	470	900	-	53	53
071 Batuan	2	4	35	19	54	-	14	14
080 Lenteng	8	15	234	245	479	1	62	63
090 Ganding	9	14	199	167	366	-	50	50
100 Guluk-Guluk	12	27	244	242	486	-	71	71
110 Pasongsongan	9	12	203	183	386	-	50	50
120 Ambunten	3	9	126	94	220	-	32	32
130 Rubaru	6	16	161	164	325	-	34	34
140 Dasuk	3	8	103	78	181	-	27	27
150 Manding	3	5	95	107	202	-	26	26
160 Batuputih	2	2	39	31	70	-	11	11
170 Gapura	1	3	34	26	60	-	10	10
180 Batang Batang	6	22	397	301	698	-	46	46
190 Dungkek	4	10	99	68	167	-	31	31
200 Nonggunong	2	2	58	47	105	-	18	18
210 Gayam	1	3	41	37	78	-	13	13
220 Raras	3	5	101	90	191	3	20	23
230 Sapeken	8	22	284	235	519	-	45	45
240 Arjasa	8	33	378	327	705	-	93	93
241 Kangayan	5	17	240	177	417	-	33	33
250 Masalembu	1	3	62	58	120	-	9	9
Jumlah Total	126	348	4.592	4.372	8.964	4	934	938

Sumber : Dinas Pendidikan Kabupaten Sumenep
 Source : *Educational Service of Sumenep Regency*

Tabel/Table 4.1.8

Banyaknya Sekolah, Ruang Kelas, Murid dan Guru SMU Negeri
Menurut Kecamatan di Kabupaten Sumenep

*The Number of Schools, Classroom, Pupils and Teachers of State Senior High School
by District in Sumenep Regency*

2016/2017

Kecamatan <i>District</i>	Sekolah <i>School</i>	Ruang Kelas <i>Class- room</i>	Murid / <i>Pupils</i>			Guru / <i>Teacher</i>		
			Laki2 <i>Male</i>	Perem- Puan <i>Female</i>	Jumlah <i>Total</i>	PNS <i>Civil Servants</i>	Non PNS <i>Honorary</i>	Jmlah <i>Total</i>
(1)	(2)	(3)	(4)	(5)	(6)	(7)	(8)	(9)
010 Pragaan	-	-	-	-	-	-	-	-
020 Bluto	1	20	381	236	617	53	20	73
030 Saronggi	-	-	-	-	-	-	-	-
040 Giligenting	-	-	-	-	-	-	-	-
050 Talango	-	-	-	-	-	-	-	-
060 Kalianget	1	26	370	546	916	73	25	98
070 Kota Sumenep	2	63	1,031	1,315	2,346	204	99	303
071 Batuan	1	18	388	174	526	54	25	79
080 Lenteng	1	15	204	61	265	49	13	62
090 Ganding	-	-	-	-	-	-	-	-
100 Guluk-Guluk	-	-	-	-	-	-	-	-
110 Pasongsongan	-	-	-	-	-	-	-	-
120 Ambunten	1	20	427	232	659	64	33	97
130 Rubaru	-	-	-	-	-	-	-	-
140 Dasuk	-	-	-	-	-	-	-	-
150 Manding	-	-	-	-	-	-	-	-
160 Batuputih	-	-	-	-	-	-	-	-
170 Gapura	1	20	401	206	607	60	23	83
180 Batang Batang	-	-	-	-	-	-	-	-
190 Dungkek	-	-	-	-	-	-	-	-
200 Nonggunong	-	-	-	-	-	-	-	-
210 Gayam	1	15	162	102	264	39	10	49
220 Raas	-	-	-	-	-	-	-	-
230 Sapeken	1	13	154	114	268	36	18	54
240 Arjasa	1	20	324	346	670	69	25	94
241 Kangayan	-	-	-	-	-	-	-	-
250 Masalembu	1	16	190	183	373	40	20	60
Jumlah/Total	12	246	4.032	3.515	7.511	741	311	1.052

Sumber : Dinas Pendidikan Kabupaten Sumenep

Source : *Educational Service of Sumenep Regency*

Tabel/Table 4.1.9
 Banyaknya Sekolah, Ruang Kelas, Murid dan Guru SMU Swasta
 Menurut Kecamatan di Kabupaten Sumenep
*The Number of Schools, Classroom, Pupils and Teachers of Private Senior High School
 by District in Sumenep Regency
 2016/2017*

Kecamatan <i>District</i>	Sekolah <i>School</i>	Ruang Kelas <i>Class- room</i>	Murid / <i>Pupils</i>			Guru / <i>Teacher</i>		
			Laki- laki <i>Male</i>	Perem- Puan <i>Female</i>	Jumlah <i>Total</i>	PNS <i>Civil Servants</i>	Non PNS <i>Honorary</i>	Jmlah <i>Total</i>
(1)	(2)	(3)	(4)	(5)	(6)	(7)	(8)	(9)
010 Pragaan	4	37	401	472	873	-	42	42
020 Bluto	1	6	74	51	125	-	15	15
030 Saronggi	-	-	-	-	-	-	-	-
040 Giligenting	1	3	33	35	68	-	6	6
050 Talango	1	6	104	88	192	-	15	15
060 Kalianget	-	-	-	-	-	-	-	-
070 Kota Sumenep	7	73	832	792	1.624	2	154	156
071 Batuan	1	2	6	6	12	-	6	6
080 Lenteng	4	13	114	102	216	-	33	33
090 Ganding	6	22	190	173	363	-	47	47
100 Guluk-Guluk	8	36	486	374	860	-	63	63
110 Pasongsongan	1	3	26	35	61	-	4	4
120 Ambunten	2	12	178	140	318	-	36	36
130 Rubaru	2	4	72	62	134	-	5	5
140 Dasuk	1	3	36	37	73	-	5	5
150 Manding	2	4	50	42	92	-	14	14
160 Batuputih	1	9	118	88	206	-	16	16
170 Gapura	2	9	73	71	144	-	14	14
180 Batang Batang	4	15	241	119	360	-	29	29
190 Dungkek	3	14	133	74	207	-	19	19
200 Nonggunong	2	5	59	31	90	-	9	9
210 Gayam	1	4	66	26	92	-	22	22
220 Raras	3	8	147	80	227	-	36	36
230 Sapeken	5	14	172	172	344	-	24	24
240 Arjasa	4	27	398	340	738	-	61	61
241 Kangayan	4	18	204	188	392	-	32	32
250 Masalembu	2	8	85	98	183	1	20	21
Jumlah/Total	72	355	4.298	3.696	7.994	3	727	730

Sumber : Dinas Pendidikan Kabupaten Sumenep

Source : Educational Service of Sumenep Regency

Tabel/Table 4.1.10
 Banyaknya Sekolah, Ruang Kelas, Murid dan Guru SMK Negeri
 Menurut Kecamatan di Kabupaten Sumenep
*The Number of Schools, Classroom, Pupils and Teachers of State Vocational
 Senior High School by District in Sumenep Regency
 2016/2017*

Kecamatan <i>District</i>	Sekolah <i>School</i>	Ruang Kelas <i>Class- room</i>	Murid / <i>Pupils</i>			Guru / <i>Teacher</i>		
			Laki- laki <i>Male</i>	Perem- Puan <i>Female</i>	Jumlah Total	PNS <i>Civil Servants</i>	Non PNS <i>Honorary</i>	Jumlah Total
(1)	(2)	(3)	(4)	(5)	(6)	(7)	(8)	(9)
010 Pragaan	-	-	-	-	-	-	-	-
020 Bluto	-	-	-	-	-	-	-	-
030 Saronggi	-	-	-	-	-	-	-	-
040 Giligenting	-	-	-	-	-	-	-	-
050 Talango	-	-	-	-	-	-	-	-
060 Kalianget	1	26	900	132	1.032	110	32	142
070 Kota Sumenep	-	-	-	-	-	-	-	-
071 Batuan	1	43	816	560	995	76	54	130
080 Lenteng	-	-	-	-	-	-	-	-
090 Ganding	-	-	-	-	-	-	-	-
100 Guluk-Guluk	-	-	-	-	-	-	-	-
110 Pasongsongan	-	-	-	-	-	-	-	-
120 Ambunten	-	-	-	-	-	-	-	-
130 Rubaru	-	-	-	-	-	-	-	-
140 Dasuk	-	-	-	-	-	-	-	-
150 Manding	-	-	-	-	-	-	-	-
160 Batuputih	-	-	-	-	-	-	-	-
170 Gapura	-	-	-	-	-	-	-	-
180 Batang Batang	-	-	-	-	-	-	-	-
190 Dungkek	-	-	-	-	-	-	-	-
200 Nonggunong	-	-	-	-	-	-	-	-
210 Gayam	-	-	-	-	-	-	-	-
220 Raras	-	-	-	-	-	-	-	-
230 Sapeken	-	-	-	-	-	-	-	-
240 Arjasa	-	-	-	-	-	-	-	-
241 Kangayan	-	-	-	-	-	-	-	-
250 Masalembu	-	-	-	-	-	-	-	-
Jumlah/ <i>Total</i>	2	69	1.716	692	2.027	186	86	272

Sumber : Dinas Pendidikan Kabupaten Sumenep

Source : Educational Service of Sumenep Regency

Tabel/Table 4.1.11
 Banyaknya Sekolah, Ruang Kelas, Murid dan Guru SMK Swasta
 Menurut Kecamatan di Kabupaten Sumenep
*The Number of Schools, Classroom, Pupils and Teachers of Private Vocational
 High School by District in Sumenep Regency
 2016/2017*

Kecamatan <i>District</i>	Sekolah <i>School</i>	Ruang Kelas <i>Class- room</i>	Murid / Pupils			Guru / Teacher		
			Laki- laki <i>Male</i>	Perem- Puan <i>Female</i>	Jumlah <i>Total</i>	PNS <i>Civil Servants</i>	Non PNS <i>Honorary</i>	Jmlah <i>Total</i>
(1)	(2)	(3)	(4)	(5)	(6)	(7)	(8)	(9)
010 Pragaan	6	24	176	157	333	-	56	56
020 Bluto	6	28	188	137	325	-	59	59
030 Saronggi	-	-	-	-	-	-	-	-
040 Giligenting	3	9	60	55	115	-	35	35
050 Talango	2	7	72	46	118	-	19	19
060 Kalianget	-	-	-	-	-	-	-	-
070 Kota Sumenep	-	-	-	-	-	-	-	-
071 Batuan	1	6	37	124	161	-	-	-
080 Lenteng	5	18	175	201	376	1	40	41
090 Ganding	6	16	140	58	198	-	38	38
100 Guluk-Guluk	6	31	237	230	467	-	66	66
110 Pasongsongan	-	-	-	-	-	-	-	-
120 Ambunten	1	18	14	21	35	-	7	7
130 Rubaru	5	7	140	140	280	-	25	25
140 Dasuk	2	3	20	24	44	-	6	6
150 Manding	1	6	22	23	45	-	9	9
160 Batuputih	-	4	-	-	-	-	-	-
170 Gapura	1	23	-	-	-	-	7	7
180 Batang Batang	2	14	54	46	100	-	17	17
190 Dungkek	1	11	40	25	65	-	4	4
200 Nonggunong	1	1	32	31	63	-	9	9
210 Gayam	-	11	-	-	-	-	-	-
220 Raras	2	7	77	74	151	-	7	7
230 Sapeken	1	15	-	-	-	-	8	8
240 Arjasa	2	34	171	128	299	-	36	36
241 Kangayan	1	14	18	30	48	-	3	3
250 Masalembu	1	23	67	65	132	-	7	7
Jumlah/ Total	56	318	1.740	1.615	3.355	1	449	450

Sumber : Dinas Pendidikan Kabupaten Sumenep

Source : Educational Service of Sumenep Regency

Tabel/Table 4.1.12
Profil Universitas/ Perguruan Tinggi di Kabupaten Sumenep
University Profile in Sumenep Regency
 2016/2017

Profil Profile	Universitas Wiraraja		STKIP*) PGRI		STIK *) Annuqoyah		IDIA Pragaan	
	2016	2017	2016	2017	2016	2017	2016	2017
(1)	(2)	(3)	(4)	(5)	(6)	(7)	(8)	(9)
Jumlah Dosen <i>Number of Teacher</i>	105	105	-	-	-	-	-	60
Jumlah Mahasiswa <i>Number of Student</i>	3.802	3.556	-	-	-	-	-	1.286
a. Laki2/ <i>Male</i>	2.139	1.911	-	-	-	-	-	617
b. Prmpn/ <i>Female</i>	1.663	1.645	-	-	-	-	-	669
Jumlah Lulusan <i>Graduate</i>	557	733	-	-	-	-	-	176
Jumlah Fakultas <i>Faculty</i>	7	7	-	-	-	-	-	4
Jumlah Jurusan <i>Number Of Programs</i>	13	13	-	-	-	-	-	7

*) Data belum tersedia

Sumber : Perguruan Tinggi/Universitas di Kabupaten Sumenep

Source : *University in Sumenep Regency*

Tabel/Table 4.1.13
 Banyaknya Sekolah, Ruang Kelas, Murid dan Guru Raudatul Athfal/
 Bustanul Athfal Menurut Kecamatan di Kabupaten Sumenep
*The Number of Schools, Classroom, Pupils and Teachers of Islamic Kindergarten
 by District in Sumenep Regency
 2016/2017*

Kecamatan <i>District</i>	Sekolah <i>School</i>	Ruang Kelas <i>Class- Room</i>	Murid / <i>Pupils</i>			Guru <i>Teacher</i>
			Laki- laki <i>Male</i>	Perem- Puan <i>Female</i>	Jumlah <i>Total</i>	
(1)	(2)	(3)	(4)	(5)	(6)	(7)
010 Pragaan	50	108	1.129	931	2.060	242
020 Bluto	24	52	390	307	697	123
030 Saronggi	5	11	94	79	173	25
040 Giligenting	12	20	199	166	365	65
050 Talango	9	18	171	89	260	31
060 Kalianget	5	10	123	136	259	27
070 Kota Sumenep	4	12	175	141	316	30
071 Batuan	-	-	-	-	-	-
080 Lenteng	45	92	640	455	1.095	203
090 Ganding	31	62	349	303	652	152
100 Guluk-Guluk	29	59	505	459	964	142
110 Pasongsongan	36	74	522	441	963	141
120 Ambunten	6	12	101	75	176	33
130 Rubaru	19	40	342	300	642	86
140 Dasuk	7	14	142	82	224	27
150 Manding	9	16	132	104	236	36
160 Batuputih	30	60	448	362	810	120
170 Gapura	10	20	157	150	307	57
180 Batang Batang	14	30	244	207	451	67
190 Dungkek	9	18	87	105	192	41
200 Nonggunong	3	6	48	33	81	11
210 Gayam	5	10	50	46	96	20
220 Raras	18	36	317	245	562	50
230 Sapeken	52	107	980	728	1.708	175
240 Arjasa	35	72	803	854	1.657	152
241 Kangayan	20	40	365	327	692	79
250 Masalembu	12	23	225	169	394	32
Jumlah/Total	499	1.022	8.738	7.294	16.032	2.167

Sumber : Kementerian Agama Kabupaten Sumenep

Source : Departement of Religious Affairs, Sumenep Regency

Tabel/Table 4.1.14
 Banyaknya Sekolah, Ruang Kelas, Murid dan Guru Madrasah Ibtidaiyah (MI)
 Menurut Kecamatan di Kabupaten Sumenep
*The Number of Schools, Classroom, Pupils and Teachers of
 Islamic Elementary School by District in The Sumenep Regency
 2016/2017*

Kecamatan <i>District</i>	Sekolah <i>School</i>	Ruang Kelas <i>Class- room</i>	Murid / <i>Pupils</i>		Jumlah <i>Total</i>	Guru <i>Teacher</i>
			Laki- laki <i>Male</i>	Perem- Puan <i>Female</i>		
(1)	(2)	(3)	(4)	(5)	(6)	(7)
010 Pragaan	54	342	3.078	2.824	5.902	643
020 Bluto	32	199	1.256	1.171	2.427	422
030 Saronggi	6	44	367	311	678	85
040 Giligenting	14	83	665	629	1.294	157
050 Talango	18	108	658	633	1.291	181
060 Kalianget	2	12	79	48	127	23
070 Kota Sumenep	2	15	278	247	525	36
071 Batuan	2	12	30	22	52	19
080 Lenteng	46	276	1.538	1.487	3.025	512
090 Ganding	34	205	1.027	947	1.974	389
100 Guluk-Guluk	30	180	1.178	1.191	2.369	315
110 Pasongsongan	38	230	1.282	1.268	2.550	414
120 Ambunten	13	78	524	503	1.027	156
130 Rubaru	25	153	1.163	1.189	2.352	316
140 Dasuk	12	59	274	304	578	122
150 Manding	10	59	272	271	543	106
160 Batuputih	31	186	1.056	1.051	2.107	376
170 Gapura	13	82	729	678	1.407	200
180 Batang Batang	14	84	780	721	1.501	179
190 Dungkek	14	84	534	555	1.089	165
200 Nonggunong	4	24	139	110	249	36
210 Gayam	8	48	287	257	544	72
220 Raa s	24	140	1.143	1.058	2.201	235
230 Sapeken	39	238	1.952	1.810	3.762	429
240 Arjasa	24	151	1.260	1.173	2.433	247
241 Kangayan	15	78	541	602	1.143	114
250 Masalembu	17	96	762	681	1.443	177
Jumlah Total	541	3.266	22.852	21.741	44.593	6.126

Sumber : Kementerian Agama Kabupaten Sumenep

Source : *Departement of Religious Affairs, Sumenep Regency*

Tabel/Table 4.1.15
 Banyaknya Sekolah, Ruang Kelas, Murid dan Guru Madrasah Tsanawiyah (MTs)
 Menurut Kecamatan di Kabupaten Sumenep
*The Number of Schools, Classroom, Pupils and Teachers of
 Islamic Junior High School by District in Sumenep Regency
 2016/2017*

Kecamatan <i>District</i>	Sekolah <i>School</i>	Ruang Kelas <i>Class- Room</i>	Murid / <i>Pupils</i>			Guru <i>Teacher</i>
			Laki- laki <i>Male</i>	Perem- Puan <i>Female</i>	Jumlah <i>Total</i>	
(1)	(2)	(3)	(4)	(5)	(6)	(7)
010 Pragaan	41	161	1.797	1.973	3.770	458
020 Bluto	27	85	1.081	1.009	2.090	344
030 Saronggi	4	12	130	98	228	30
040 Giligenting	9	30	435	401	836	119
050 Talango	6	27	267	272	539	74
060 Kalianget	1	3	42	28	70	10
070 Kota Sumenep	6	68	1.052	1.005	2.057	152
071 Batuan	-	-	-	-	-	-
080 Lenteng	25	80	955	858	1.813	290
090 Ganding	18	76	770	711	1.481	205
100 Guluk-Guluk	23	117	1.436	1.699	3.135	318
110 Pasongsongan	12	39	348	372	720	111
120 Ambunten	7	37	376	372	748	100
130 Rubaru	17	57	660	592	1.252	203
140 Dasuk	5	24	206	227	433	68
150 Manding	5	17	106	106	212	48
160 Batuputih	7	23	307	290	597	84
170 Gapura	11	39	609	584	1.193	138
180 Batang Batang	11	48	481	587	1.068	128
190 Dungkek	10	39	376	349	725	116
200 Nonggunong	3	15	129	110	239	35
210 Gayam	2	16	179	152	331	36
220 Rases	15	51	617	615	1232	199
230 Sapeken	23	76	986	1.078	2.064	224
240 Arjasa	9	57	835	1.036	1.871	183
241 Kangayan	8	29	327	334	661	107
250 Masalembu	8	32	399	394	793	92
Jumlah Total	313	1.258	14.906	15.252	30.158	3.872

Sumber : Kementerian Agama Kabupaten Sumenep

Source : Departement of Religious Affairs, Sumenep Regency

Tabel/Table 4.1.16
 Banyaknya Sekolah, Ruang Kelas, Murid dan Guru Madrasah Aliyah (MA)
 Menurut Kecamatan di Kabupaten Sumenep
*The Number of Schools, Classroom, Pupils and Teachers of
 Islamic Senior High School by District in Sumenep Regency
 2016/2017*

Kecamatan <i>District</i>	Sekolah <i>School</i>	Ruang Kelas <i>Class- Room</i>	Murid / <i>Pupils</i>			Guru <i>Teacher</i>
			Laki- laki <i>Male</i>	Perem- Puan <i>Female</i>	Jumlah <i>Total</i>	
(1)	(2)	(3)	(4)	(5)	(6)	(7)
010 Pragaan	22	109	1.328	1.504	2.832	262
020 Bluto	12	45	694	779	1.473	177
030 Saronggi	3	12	115	105	220	42
040 Giligenting	5	19	194	180	374	60
050 Talango	0	0	0	0	0	0
060 Kalianget	0	0	0	0	0	0
070 Kota Sumenep	5	54	867	910	1.777	130
071 Batuan	-	-	-	-	-	-
080 Lenteng	14	47	629	614	1.243	159
090 Ganding	12	51	557	543	1.100	132
100 Guluk-Guluk	13	91	1.322	1.754	3.076	206
110 Pasongsongan	5	15	188	168	356	59
120 Ambunten	3	17	210	192	402	47
130 Rubaru	7	21	397	345	742	92
140 Dasuk	4	21	246	193	439	60
150 Manding	2	6	74	33	107	19
160 Batuputih	1	6	99	66	165	9
170 Gapura	5	27	507	561	1.068	86
180 Batang Batang	4	21	234	346	580	46
190 Dungkek	2	6	115	101	216	15
200 Nonggunong	0	0	0	0	0	0
210 Gayam	1	3	50	25	75	17
220 Raras	2	9	158	149	307	39
230 Sapeken	12	44	642	667	1.309	147
240 Arjasa	1	9	153	142	295	29
241 Kangayan	4	16	225	194	419	59
250 Masalembu	3	9	148	118	266	46
Jumlah Total	142	658	9.152	9.689	18.841	1.938

Sumber : Kementerian Agama Kabupaten Sumenep

Source : Departement of Religious Affairs, Sumenep Regency

Tabel/Table 4.1.17
Banyaknya Sekolah, Ruang Kelas, Murid dan Guru Madrasah Diniyah (MD)
Menurut Kecamatan di Kabupaten Sumenep
The Number of Schools, Classroom, Pupils and Teachers of Islamic Primary School
by District in Sumenep Regency
2016/2017

Kecamatan <i>District</i>	Sekolah <i>School</i>	Ruang Kelas <i>Class- Room</i>	Murid / <i>Pupils</i>		Jumlah <i>Total</i>	Guru <i>Teacher</i>
			Laki- laki <i>Male</i>	Perem- Puan <i>Female</i>		
(1)	(2)	(3)	(4)	(5)	(6)	(7)
010 Pragaan	66	215	3.363	3.415	6.778	986
020 Bluto	86	339	3.331	3.758	7.089	1.346
030 Saronggi	37	4	945	993	1.938	327
040 Giligenting	24	105	1.106	1.182	2.288	364
050 Talango	49	192	1.624	1.705	3.329	342
060 Kalianget	23	62	809	874	1.683	151
070 Kota Sumenep	59	317	1.894	1.992	3.886	522
071 Batuan	6	25	168	197	365	69
080 Lenteng	89	540	3.002	3.085	6.087	1.202
090 Ganding	55	242	1.914	1.973	3.887	1.172
100 Guluk-Guluk	75	670	4.818	3.913	8.731	1.346
110 Pasongsongan	58	218	1.806	1.579	3.385	872
120 Ambunten	31	146	1.351	1.273	2.624	334
130 Rubaru	55	255	2.636	2.472	5.108	573
140 Dasuk	32	118	1.039	1.095	2.134	349
150 Manding	29	94	716	743	1.459	405
160 Batuputih	56	272	1.454	164	1.618	809
170 Gapura	44	730	1.354	1.580	2.934	661
180 Batang Batang	66	219	2.597	2.540	5.137	788
190 Dungkek	31	427	984	1.100	2.084	467
200 Nonggunong	29	114	827	833	1.660	406
210 Gayam	45	180	2.145	2.037	4.182	370
220 Raras	35	132	2.027	1.946	3.973	374
230 Sapeken	84	301	3.856	3.878	7.734	450
240 Arjasa	103	388	5.951	6.245	12.196	1.002
241 Kangayan	47	469	2.055	2.398	4.453	323
250 Masalembu	18	126	872	855	1.727	196
Jumlah <i>Total</i>	1.332	6.900	54.644	53.825	108.469	16.206

Sumber : Kementerian Agama Kabupaten Sumenep

Source : *Departement of Religious Affairs, Sumenep Regency*

Tabel/Table 4.1.18
 Banyaknya Pondok Pesantren, Santri dan Ustad/Pengasuh Menurut Kecamatan
 di Kabupaten Sumenep
*The Number of Religious Schools, Pupils and Teachers
 by District in Sumenep Regency
 2017*

Kecamatan <i>District</i>	Tipe Pondok Pesantren <i>Religious Schools Type</i>		
	Salafiyah	Ashiriyah	Salafiyah & Ashiriyah
(1)	(2)	(3)	(4)
010 Pragaan	8	1	37
020 Bluto	4	0	15
030 Saronggi	0	0	6
040 Giligenting	1	0	5
050 Talango	4	0	5
060 Kalianget	2	0	0
070 Kota Sumenep	5	1	14
071 Batuan	2	0	0
080 Lenteng	6	1	7
090 Ganding	5	0	28
100 Guluk-Guluk	5	0	20
110 Pasongsongan	8	0	3
120 Ambunten	3	0	7
130 Rubaru	3	0	22
140 Dasuk	2	0	8
150 Manding	1	0	8
160 Batuputih	3	0	10
170 Gapura	1	0	11
180 Batang Batang	2	0	10
190 Dungkek	3	0	3
200 Nonggunong	1	0	2
210 Gayam	1	0	0
220 Raras	0	0	2
230 Sapeken	4	0	14
240 Arjasa	0	0	23
241 Kangayan	0	0	13
250 Masalembu	5	0	6
Jumlah/Total	79	3	279

Sumber : Kementerian Agama Kabupaten Sumenep

Source : Departement of Religious Affairs, Sumenep Regency

Tabel/Table 4.1.18
Lanjutan/Continued

Kecamatan <i>District</i>	Santri / Pupils			Ustad / Pengasuh <i>Teacher</i>		
	Laki-Laki	Perempuan	Jumlah	Laki2	perempuan	Jumlah
	<i>Man</i>	<i>Woman</i>	<i>Total</i>	<i>Man</i>	<i>Woman</i>	<i>Total</i>
(1)	(6)	(7)	(8)	(9)	(10)	(11)
010 Pragaan	7.068	6.556	13.624	788	552	1.340
020 Bluto	1.851	2.153	4.004	254	117	371
030 Saronggi	588	554	1.142	39	31	70
040 Giligenting	333	324	657	73	10	83
050 Talango	670	405	1.075	55	23	78
060 Kalianget	152	141	293	24	14	38
070 Kota Sumenep	1.208	1.355	2.563	155	79	234
071 Batuan	123	137	260	31	8	39
080 Lenteng	1.381	1.599	2.980	265	204	469
090 Ganding	1.745	1.433	3.178	291	121	412
100 Guluk-Guluk	3.835	1.427	5.262	262	99	361
110 Pasongsongan	541	312	853	50	3	53
120 Ambunten	1.004	976	1.980	62	23	85
130 Rubaru	3.133	2.448	5.581	336	204	540
140 Dasuk	913	730	1.643	90	27	117
150 Manding	704	766	1.470	105	57	162
160 Batuputih	907	768	1.675	61	36	97
170 Gapura	1.099	1.062	2.161	90	27	117
180 Batang Batang	537	713	1.250	77	56	133
190 Dungkek	157	180	337	31	12	43
200 Nonggunong	200	116	316	26	5	31
210 Gayam	12	14	26	9	3	12
220 Raras	178	151	329	18	13	31
230 Sapeken	1.610	1.548	3.158	159	92	251
240 Arjasa	2.631	3.061	5.692	251	110	361
241 Kangayan	1.314	1.497	2.811	85	74	159
250 Masalembu	770	697	1.467	59	33	92
Jumlah <i>Total</i>	34.664	31.123	65.787	3.746	2.033	5.779

Sumber : Kementerian Agama Kabupaten Sumenep

Source : *Departement of Religious Affairs, Sumenep Regency*

Tabel/Table 4.1.19
Angka Partisipasi SD/MI Menurut Kecamatan di Kabupaten Sumenep
Primary School Participation Figure by District in The Sumenep Regency
 2015/2016*)

Kecamatan <i>District</i>	Penduduk Usia 7-12/ <i>Population</i> Age 7-12	Murid / <i>Pupils</i>		Jumlah Putus Sekolah	Angka Partisipasi Kasar	Angka Partisipasi Murni
		Usia 7-12 Age 7-12	Seluruh- nya <i>All</i>			
(1)	(2)	(3)	(4)	(5)	(6)	(7)
010 Pragaan	5.913	6.923	8.204	59	138,75	117,08
020 B l u t o	4.116	3.927	4.569	2	111,01	95,41
030 Saronggi	3.156	2.660	3.091	2	97,94	84,28
040 Giligenting	2.298	2.183	2.855	14	124,24	95,00
050 Talango	2.668	3.087	3.665	33	137,37	115,70
060 Kalianget	3.851	3.357	3.801	0	98,70	87,17
070 Kota Sumenep	34.041	6.702	7.510	2	22,06	19,69
071 Batuan	1.115	762	872	0	78,21	68,34
080 Lenteng	4.998	4.944	5.625	6	112,55	98,92
090 Ganding	2.750	2.977	3.500	0	127,27	108,25
100 Guluk-Guluk	4.003	4.428	5.117	5	127,83	110,62
110 Pasongsongan	3.922	3.851	4.616	6	117,70	98,19
120 Ambunten	3.246	3.070	3.687	8	113,59	94,58
130 Rubaru	2.960	3.304	3.979	12	134,43	111,62
140 D a s u k	2.307	1.964	2.316	12	100,39	85,13
150 Manding	2.263	2.126	2.421	14	106,98	93,95
160 Batuputih	2.945	3.183	3.838	14	130,32	108,08
170 Gapura	2.911	2.618	2.979	11	102,34	89,93
180 Batang Batang	4.225	3.781	4.476	16	105,94	89,49
190 Dungkek	2.248	2.854	3.299	9	146,75	126,96
200 Nonggunong	927	924	1.072	0	115,64	99,68
210 G a y a m	2.081	2.275	2.413	6	115,95	109,32
220 R a a s	2.805	3.710	4.490	15	160,07	132,26
230 Sapeken	5.568	7.137	8.270	2	148,53	128,18
240 Arjasa	5.752	7.172	8.234	30	143,15	124,69
241 Kangayan	1.802	3.044	3.491	41	193,73	168,92
250 Masalembu	2.289	2.729	3.072	3	134,21	119,22
Jumlah/ <i>Total</i>	117.160	95.692	111.462	322	3.246	94.36

*) Data belum tersedia

Sumber : Dinas Pendidikan Kabupaten Sumenep

Tabel/Table 4.1.20
 Angka Partisipasi SLTP/MTs Menurut Kecamatan di Kabupaten Sumenep
*Junior High School Participation Figure by District in The Sumenep Regency
 2015/2016**)

Kecamatan <i>District</i>	Penduduk Usia 13-15/ <i>Population Age 13-15</i>	Murid / <i>Pupils</i>		Angka Putus Sekolah	Angka Partisi- pasi Kasar	Angka Partisi- Pasi Murni
		Usia 13-15 <i>Age 13-15</i>	Seluruhnya <i>All</i>			
(1)	(2)	(3)	(4)	(5)	(6)	(7)
010 Pragaan	2.960	3.531	5.127	47	173,18	119,27
020 Bluto	2.157	1.949	2.652	8	122,94	90,35
030 Saronggi	1.680	761	920	1	54,77	45,31
040 Giligenting	1.099	968	1.280	2	116,50	88,10
050 Talango	1.881	689	1.057	7	56,18	36,62
060 Kalianget	1.869	1.222	1.315	9	70,35	65,37
070 Kota Sumenep	3.225	4.270	5.864	1	181,81	132,39
071 Batuan	534	177	225	0	42,13	33,14
080 Lenteng	2.801	1.730	2.359	5	84,21	61,76
090 Ganding	1.744	1.420	1.971	4	113,02	81,42
100 Guluk-Guluk	2.412	2.950	3.951	0	163,79	122,30
110 Pasongsongan	2.135	863	1.181	1	55,31	40,42
120 Ambunten	1.806	982	1.411	0	78,12	54,37
130 Rubaru	1.727	1.382	1.808	0	104,72	80,04
140 Dasuk	1.370	611	888	1	64,81	44,59
150 Manding	1.284	585	810	17	63,08	45,56
160 Batuputih	2.002	550	766	7	38,26	27,47
170 Gapura	1.748	1.136	1.673	34	95,69	64,98
180 Batang Batang	2.455	1.488	2.105	6	85,75	60,62
190 Dungkek	1.734	983	1.342	3	77,38	56,68
200 Nonggunong	661	304	457	14	69,19	46,02
210 Gayam	1.602	643	774	0	48,31	40,13
220 Raras	1.630	509	649	10	39,83	31,24
230 Sapeken	1.832	1.920	2.528	3	137,97	104,79
240 Arjasa	2.801	2.373	2.896	52	103,38	84,71
241 Kangayan	1.000	1.178	1.428	19	142,87	117,86
250 Masalembu	1.058	882	1.244	0	117,54	83,33
Jumlah/ <i>Total</i>	49.209	36.056	48.681	251	98,93	73,27

*) Data belum tersedia

Sumber : Dinas Pendidikan Kabupaten Sumenep

Tabel/Table 4.1.21

Angka Partisipasi SMU/SMK/MA Menurut Kecamatan di Kabupaten Sumenep
*Senior High School Participation Figure by District in The Sumenep Regency
 2015/2016 *)*

Kecamatan <i>District</i>	Penduduk Usia 16-18/ <i>Population Age 16-18</i>	Murid / <i>Pupils</i>		Angka Putus Sekolah	Angka Partisipasi Kasar	Angka Partisi- pasi Murni
		Usia 16-18 <i>Age 16-18</i>	Seluruh- nya <i>All</i>			
(1)	(2)	(3)	(4)	(5)	(6)	(7)
010 Pragaan	1.890	2.806	3.925	20	207,67	148,46
020 Bluto	1.377	1.637	2.467	11	179,20	118,91
030 Saronggi	1.073	167	209	0	19,49	15,57
040 Giligenting	700	188	310	0	44,30	26,87
050 Talango	1.200	244	306	25	25,50	20,33
060 Kaliangget	1.194	1.245	1.750	8	146,62	104,31
070 Kota Sumenep	2.058	4.330	5.955	8	289,37	210,41
071 Batuan	342	1.365	1.732	58	506,05	398,82
080 Lenteng	1.788	1.750	2.205	5	123,35	97,90
090 Ganding	1.115	1.028	1.887	3	169,23	92,19
100 Guluk-Guluk	1.539	2.604	3.806	22	247,29	169,19
110 Pasongsongan	1.364	204	292	0	21,41	14,96
120 Ambunten	1.153	991	1.292	0	112,03	85,93
130 Rubaru	1.102	868	1.215	0	110,26	78,77
140 Dasuk	873	247	405	0	46,39	28,29
150 Manding	821	134	256	0	31,19	16,33
160 Batuputih	1.277	184	334	0	26,15	14,40
170 Gapura	1.117	974	1.697	0	151,89	87,18
180 Batang Batang	1.566	585	888	1	56,69	37,35
190 Dungkek	1.107	244	349	1	31,51	22,03
200 Nonggunong	422	111	144	4	34,14	26,31
210 Gayam	1.024	391	522	0	51,00	38,20
220 Raras	1.040	134	219	0	21,06	12,89
230 Sapeken	1.171	340	436	0	37,24	29,04
240 Arjasa	1.787	953	1.435	0	80,32	53,34
241 Kangayan	640	206	261	0	40,79	32,20
250 Masalembu	678	455	667	4	98,38	67,11
Jumlah						
<i>Total</i>						

*) Data belum tersedia

Sumber : Dinas Pendidikan Kabupaten Sumenep

Tabel/Table 4.1.22
 Jumlah Lulusan dan Siswa Baru Menurut Kecamatan di Kabupaten Sumenep
The Number Graduate and New Pupils by District in Sumenep Regency
 2015/2016 *)

Kecamatan <i>District</i>	Lulusan/ <i>Graduate</i>			Siswa Baru/ <i>New Pupils</i>		
	SD	MI	Jumlah	SMP	MTs	Jumlah
(1)	(2)	(3)	(4)	(5)	(6)	(7)
010 Pragaan	326	861	1.187	567	1.382	1.949
020 Bluto	310	310	620	201	1.026	1.227
030 Saronggi	419	91	510	241	80	321
040 Giligenting	220	205	425	134	313	447
050 Talango	354	171	525	183	194	377
060 Kalianget	599	15	614	434	0	434
070 Kota Sumenep	1.151	27	1.178	1.361	710	2.071
071 Batuan	127	15	142	70	0	70
080 Lenteng	344	571	915	220	653	873
090 Ganding	218	317	535	152	443	595
100 Guluk-Guluk	364	443	807	231	1.080	1.311
110 Pasongsongan	330	350	680	201	194	395
120 Ambunten	390	169	559	209	218	427
130 Rubaru	288	287	575	188	508	696
140 Dasuk	264	114	378	161	155	316
150 Manding	355	82	437	201	86	287
160 Batuputih	243	337	580	51	214	265
170 Gapura	275	214	489	173	393	566
180 Batang Batang	538	204	742	364	433	797
190 Dungkek	293	205	498	166	295	461
200 Nonggunong	151	32	183	87	90	177
210 Gayam	282	71	353	94	132	226
220 Raras	282	301	583	145	202	347
230 Sapeken	678	448	1.126	270	640	910
240 Arjasa	963	250	1.213	634	494	1.128
241 Kangayan	347	207	554	270	218	488
250 Masalembu	223	201	424	185	237	422
Jumlah/ <i>Total</i>	10.334	6.498	16.832	7.193	10.390	17.583

*) Data belum tersedia

Sumber : Dinas Pendidikan Kabupaten Sumenep

Tabel/Table 4.1.23

Jumlah Lulusan dan Siswa Baru Menurut Kecamatan di Kabupaten Sumenep
*The Number Graduate and New Pupil Figure by District in Sumenep Regency
 2015/2016 *)*

Kecamatan <i>District</i>	Lulusan/ <i>Graduate</i>			Siswa Baru/ <i>New Pupils</i>		
	SMP	MTs	Jumlah	SMU/ SMK	MA	Jumlah
(1)	(2)	(3)	(4)	(5)	(6)	(7)
010 Pragaan	321	856	1.177	421	1.100	1.521
020 Bluto	154	765	919	380	508	888
030 Saronggi	220	85	305	0	71	71
040 Giligenting	156	211	367	54	128	182
050 Talango	144	116	260	124	0	124
060 Kalianget	488	0	488	744	0	744
070 Kota Sumenep	1.174	408	1.582	1.433	608	2.041
071 Batuan	82	0	82	672	0	672
080 Lenteng	205	478	683	271	480	751
090 Ganding	148	373	521	177	479	656
100 Guluk-Guluk	161	864	1.025	437	1.024	1.461
110 Pasongsongan	217	166	383	22	110	132
120 Ambunten	203	123	326	370	0	370
130 Rubaru	111	293	404	83	240	323
140 Dasuk	134	171	305	11	140	151
150 Manding	167	34	201	57	36	93
160 Batuputih	53	173	226	82	61	143
170 Gapura	155	330	485	248	374	622
180 Batang Batang	248	304	552	136	224	360
190 Dungkek	160	249	409	93	63	156
200 Nonggunong	77	19	96	63	21	84
210 Gayam	148	73	221	126	33	159
220 Raras	110	127	237	60	152	212
230 Sapeken	244	263	507	153	376	529
240 Arjasa	503	251	754	621	120	741
241 Kangayan	171	150	321	115	109	224
250 Masalembu	157	194	351	226	70	296
Jumlah/ <i>Total</i>	6.111	7.076	13.187	7.179	6.527	13.706

*) Data belum tersedia

Sumber : Dinas Pendidikan Kabupaten Sumenep

Tabel 4.2.1
 Jumlah Sarana Pelayanan Kesehatan Menurut Kepemilikan
 di Kabupaten Sumenep
*The Number of healthcare facilities by ownership in Sumenep Regency
 2017*

Fasilitas Kesehatan	Kepemilikan			
	PemKab	TNI/POLRI	BUMN	Swasta
(1)	(2)	(3)	(4)	(5)
Rumah Sakit Umum	1	-	-	1
Rumah Sakit Jiwa	-	-	-	-
Rumah sakit Bersalin	-	-	-	-
Rumah Sakit Khusus	-	-	-	1
Puskesmas Perawatan	30	-	-	-
Puskesmas non perawatan	-	-	-	-
Puskesmas keliling	27	-	-	-
Puskesmas pembantu	71	-	-	-
Rumah bersalin	-	-	-	-
Balai pengobatan/klinik	2	-	-	-
Praktik dokter bersama	-	-	-	-
Praktik dokter perorangan	-	-	-	58
Praktik pengobatan tradisional	-	-	-	3
Poskesdes	334	-	-	-
Posyandu	1.476	-	-	-
Apotek	-	-	-	30
Toko obat	-	-	-	5
GFK	1	-	-	-
Industri rumah tangga makanan	-	-	-	-
Pedagang Besar Farmasi	-	-	-	5
Penyalur Alat Kesehatan	-	-	-	-
Cabang Penyalur Alat kesehatan	-	-	-	4
Industri Obat	-	-	-	-
Industri Obat Tradisional	-	-	-	-
Industri Kecil Obat tradisional	-	-	-	14
Industri Alat Kesehatan	-	-	-	-
Industri Kosmetika	-	-	-	-

Sumber : Dinas Kesehatan Kabupaten Sumenep

Source : Health Service of Sumenep Regency

Tabel/Table 4.2.2
 Banyaknya Fasilitas Kesehatan Masyarakat Menurut Kecamatan dan Jenisnya
 di Kabupaten Sumenep
*The Number of Public Health Facility by District and Type
 in The Sumenep Regency
 2017*

	Kecamatan <i>District</i>	RS. Umum <i>General Hospital</i>	RS. Bersalin/ Maternity Hospital	Puskesmas <i>Public Health Centre</i>	Pustu <i>Sub-Public Health Centre</i>
	(1)	(2)	(3)	(4)	(5)
010	Pragaan	-	-	1	5
020	B l u t o	-	-	1	3
030	Saronggi	-	-	1	2
040	Giligenting	-	-	1	1
050	Talango	-	-	1	1
060	Kalianget	1	-	1	2
070	Kota Sumenep	1	1	2	1
071	Batuan	-	-	1	1
080	Lenteng	-	-	2	2
090	Ganding	-	-	1	3
100	Guluk-Guluk	-	-	1	3
110	Pasongsongan	-	-	1	3
120	Ambunten	-	-	1	3
130	Rubaru	-	-	1	3
140	D a s u k	-	-	1	3
150	Manding	-	-	1	3
160	Batuputih	-	-	1	2
170	Gapura	-	-	1	2
180	Batang Batang	-	-	2	3
190	Dungkek	-	-	1	3
200	Nonggunong	-	-	1	1
210	G a y a m	-	-	1	2
220	R a a s	-	-	1	2
230	Sapeken	-	-	1	7
240	Arjasa	-	-	1	3
241	Kangayan	-	-	1	4
250	Masalembu	-	-	1	1
	Jumlah/ <i>Total</i>	2	1	30	69

Sumber : Dinas Kesehatan Kabupaten Sumenep
 Source : Health Service of Sumenep Regency

Tabel/Table 4.2.2

Lanjutan/*Continued*

Kecamatan <i>District</i>	Posyandu <i>Posyandu</i>	Polindes	Poskesdes <i>Poskesdes</i>
(1)	(6)	(7)	(8)
010 Pragaan	75	8	11
020 Bluto	65	3	20
030 Saronggi	51	3	13
040 Giligenting	31	6	8
050 Talango	48	5	8
060 Kalianget	45	7	7
070 Kota Sumenep	83	17	16
071 Batuan	29	0	7
080 Lenteng	92	14	19
090 Ganding	50	5	12
100 Guluk-Guluk	47	5	12
110 Pasongsongan	63	1	10
120 Ambunten	56	1	13
130 Rubaru	56	6	11
140 Dasuk	54	7	14
150 Manding	56	10	9
160 Batuputih	55	5	12
170 Gapura	58	2	13
180 Batang Batang	75	3	15
190 Dungkek	57	0	12
200 Nonggunong	57	0	8
210 Gayam	57	1	9
220 Raras	32	0	7
230 Sapeken	54	7	9
240 Arjasa	75	9	17
241 Kangayan	35	2	7
250 Masalembu	28	2	3
Jumlah Total	1.484	129	302

Sumber : Dinas Kesehatan Kabupaten Sumenep

Source : *Health Service of Sumenep Regency*

Tabel 4.2.3
 Jumlah Kelahiran Menurut Kecamatan dan Puskesmas
 di Kabupaten Sumenep
*The Number of Fertility of gender Baby by Public Health Center and District
 in Sumenep Regency
 2017*

Kecamatan <i>District</i>	Puskesmas/ <i>Health Center</i>	Kelahiran/ <i>birth</i>
(1)	(2)	(3)
010 Pragaan	Pragaan	958
020 Bluto	Bluto	667
030 Saronggi	Saronggi	555
040 Giligenting	Giligenting	305
050 Talango	Talango	523
060 Kalianget	Kalianget	618
070 Kota Sumenep	Pandian	452
	Pamolokan	544
071 Batuan	Batuan	150
080 Lenteng	Lenteng	525
	Moncek	325
090 Ganding	Ganding	526
100 Guluk-Guluk	Guluk-Guluk	694
110 Pasongsongan	Pasongsongan	670
120 Ambunten	Ambuten	571
130 Rubaru	Rubaru	470
140 Dasuk	Dasuk	405
150 Manding	Manding	393
160 Batuputih	Batuputih	608
170 Gapura	Gapura	500
180 Batang Batang	Batang Batang	479
	Legung Tmr	245
190 Dungkek	Dungkek	506
200 Nonggunong	Nonggunong	179
210 Gayam	Gayam	404
220 Raras	Raras	434
230 Sapeken	Sapeken	738
240 Arjasa	Arjasa	926
241 Kangayan	Kangayan	301
250 Masalembu	Masalembu	280
<i>Jumlah/Total</i>		14.951

Sumber : Dinas Kesehatan Kabupaten Sumenep
 Source : Health Service of Sumenep Regency

Tabel 4.2.4
 Jumlah Kematian Bayi dan Balita Menurut Kecamatan dan Puskesmas
 di Kabupaten Sumenep
*The Number of mortality of Baby by Public Health Center and District
 in Sumenep Regency
 2017*

Kecamatan <i>District</i>	Puskesmas <i>Health Center</i>	Kematian Bayi <i>Mortality of Baby</i>	Kematian Balita <i>Mortality Of Chil</i>
(1)	(2)	(3)	(4)
010 Pragaan	Pragaan	1	-
020 Bluto	Bluto	2	-
030 Saronggi	Saronggi	1	-
040 Giligenting	Giligenting	-	-
050 Talango	Talango	-	-
060 Kalianget	Kalianget	-	-
070 Kota Sumenep	Pandian	2	-
	Pamolokan	3	-
071 Batuan	Batuan	-	-
080 Lenteng	Lenteng	4	-
	Moncek	2	-
090 Ganding	Ganding	1	-
100 Guluk-Guluk	Guluk-Guluk	4	-
110 Pasongsongan	Pasongsongan	1	-
120 Ambunten	Ambunten	-	-
130 Rubaru	Rubaru	1	-
140 Dasuk	Dasuk	-	-
150 Manding	Manding	1	1
160 Batuputih	Batuputih	3	-
170 Gapura	Gapura	-	-
180 Batang Batang	Batang Batang	-	-
	Legung Tmr	-	-
190 Dungkek	Dungkek	-	-
200 Nonggunong	Nonggunong	1	-
210 Gayam	Gayam	-	-
220 Raras	Raras	1	-
230 Sapeken	Sapeken	2	-
240 Arjasa	Arjasa	3	-
241 Kangayan	Kangayan	-	-
250 Masalembu	Masalembu	-	-
Jumlah/Total		33	1

Sumber : Dinas Kesehatan Kabupaten Sumenep

Source : Health Service of Sumenep Regency

Tabel 4.2.5
Jumlah Kematian Ibu Menurut Kecamatan dan Puskesmas
di Kabupaten Sumenep
*The Number of Mortality of Maternal Women by Public Health Center and
District in Sumenep Regency*
2017

	Kecamatan <i>District</i>	Puskesmas <i>Public Health Center</i>	Kematian Ibu Hamil	Kematian Ibu Bersalin	Kematian Ibu Nifas
	(1)	(2)	(3)	(4)	(5)
010	Pragaan	Pragaan	-	-	-
020	B l u t o	Bluto	-	-	-
030	Saronggi	Saronggi	-	-	-
040	Giligenting	Giligenting	-	-	-
050	Talango	Talango	-	-	1
060	Kalianget	Kalianget	-	-	-
070	Kota Sumenep	Pandian	-	-	-
		Pamolokan	-	-	1
071	Batuan	Batuan	-	-	-
080	Lenteng	Lenteng	-	-	1
		Moncek	-	-	-
090	Ganding	Ganding	-	-	-
100	Guluk-Guluk	Guluk-Guluk	-	-	-
110	Pasongsongan	Pasongsongan	-	-	-
120	Ambunten	Ambunten	-	-	-
130	Rubaru	Rubaru	1	-	-
140	D a s u k	Dasuk	-	-	-
150	Manding	Manding	-	-	-
160	Batuputih	Batuputih	-	-	-
170	Gapura	Gapura	-	-	1
180	Batang Batang	Batang Batang	-	-	-
		Legung Tmr	1	-	-
190	Dungkek	Dungkek	-	-	-
200	Nonggunong	Nonggunong	-	-	-
210	G a y a m	G a y a m	-	-	1
220	R a a s	R a a s	-	-	-
230	Sapeken	Sapeken	-	-	-
240	Arjasa	Arjasa	-	1	-
241	Kangayan	Kangayan	-	-	-
250	Masalembu	Masalembu	-	-	-
	Jumlah/Total		2	1	5

Sumber : Dinas Kesehatan Kabupaten Sumenep

Source : *Health Service of Sumenep Regency*

Tabel 4.2.6
 Jumlah Bayi Lahir, Bayi Berat Badan Lahir Rendah (BBLR), BBLR Dirujuk, dan Bergizi Buruk Menurut Kecamatan di Kabupaten Sumenep
Number of Births, Babies with Low Birth Weights (LBW), Treated LBW, and Malnutrition Cases by Subdistrict in Sumenep Residence, 2017

	Kecamatan <i>Subdistrict</i>	Bayi Lahir <i>Births</i>	BBLR/LBW		Gizi Buruk <i>Malnutrition</i>
			Jumlah <i>Total</i>	Dirujuk <i>Treated</i>	
	(1)	(2)	(3)	(4)	(5)
1	Pragaan	879	31	-	-
2	Bluto	609	24	-	3
3	Saronggi	463	7	-	1
4	Giligenting	358	6	-	-
5	Talango	496	38	-	1
6	Kalianget	529	20	-	1
7	Kota Sumenep	954	35	-	-
8	Batuan	163	11	-	-
9	Lenteng	766	42	-	-
10	Ganding	482	19	-	-
11	Guluk - Guluk	685	13	-	1
12	Pasongsongan	583	50	-	-
13	Ambunten	509	20	-	-
14	Rubaru	493	10	-	-
15	Dasuk	398	7	-	-
16	Manding	377	11	-	2
17	Batuputih	573	18	-	-
18	Gapura	496	40	-	1
19	Batang - Batang	701	37	-	1
20	Dungkek	488	16	-	1
21	Nonggunong	178	12	-	-
22	Gayam	435	18	-	1
23	Raas	493	12	-	-
24	Sapeken	583	41	-	-
25	Arjasa	805	28	-	-
26	Kangayan	277	34	-	-
27	Masalembu	293	23	-	-
	Jumlah/Total	14.065	623	-	15

Sumber : Dinas Kesehatan Kabupaten Sumenep

Source : Health Service of Sumenep Regency

Tabel 4.2.7
 Jumlah Kasus 10 Penyakit Terbanyak di Kabupaten Sumenep
*Number of Cases of the 10 Most Diseases in Sumenep Regency,
 2017*

Jenis Penyakit <i>The Type of Disease</i>	Jumlah Kasus <i>Number Of Cases</i>
(1)	(2)
1. <i>Influenza</i>	13.293
2. <i>Polimialgia Reumatik</i>	12.229
3. <i>Gastritis</i>	11.491
4. <i>Hipertensi Esensial</i>	9.441
5. <i>Artritis Reumatoid</i>	9.021
6. <i>Gastroententis</i> (Termasuk Disentri, Kolera dan Gardiasis)	8.494
7. <i>Migren</i>	6.297
8. <i>Dermatis Kontak Alergi</i>	5.932
9. <i>Demam Tifoid</i>	5.356
10. <i>Faringitis</i>	3.206
11. <i>Asma Bronkial</i>	13.293
12. <i>Skabies</i>	12.229
13. <i>Anemia Defisiensi Besi</i>	11.491
14. <i>Diabetes Melitus 1-2</i>	9.441
15. <i>Rhinitis Akut</i>	9.021
<i>Jumlah/Total</i>	84.760

Sumber: Dinas Kesehatan Kabupaten Sumenep

Source: *Health Service of Sumenep Regency*

Tabel 4.2.8

Jumlah Ibu Hamil, Melakukan Kunjungan K1, Melakukan Kunjungan K4, Kurang Energi Kronis (KEK), dan Mendapat Tablet Zat Besi (Fe) di Kabupaten Sumenep
Number of Pregnant Women, Those with One Visit and four Visits of Antenatal Care, Chronic Energy Deficiency (CED), and Receiving Iron Supplement in Sumenep Residence, 2012–2017

Tahun Years	Jumlah Ibu Hamil Pregnant Women	Melakukan Kunjungan K1 One Visit	Melakukan Kunjungan K4 Four Visits	Kurang Energi Kronis (KEK) Chronic Energy Deficiency (CED)	Mendapat Zat Besi (Fe) Receiving Iron Supplement
(1)	(2)	(3)	(4)	(5)	(6)
2012	17.080	15.192	12.990	-	12.090
2013	16.855	15.412	14.636	-	13.986
2014	16.675	16.675	150.47	-	15.047
2015	15.809	16.496	14.975	-	13.937
2016	15.637	15.859	14.482	-	12.753
2017	15.472	15.662	14.071	-	13.420

Sumber : Dinas Kesehatan Kabupaten Sumenep

Source : Health Service of Sumenep Regency

Tabel 4.2.9
 Jumlah Bayi Badan Lahir Rendah Menurut Kecamatan dan Puskesmas
 di Kabupaten Sumenep
*The Number of Young Children by low Nutrition, Public Health Center and District
 in Sumenep Regency*
 2017

	Kecamatan <i>District</i>	Puskesmas <i>Public Health Center</i>	Bayi Lahir Hidup	Bayi Baru Lahir Ditimbang	BBLR
	(1)	(2)	(3)	(4)	(5)
010	Pragaan	Pragaan	897	948	31
020	Bluto	Bluto	609	668	24
030	Saronggi	Saronggi	463	529	7
040	Giligenting	Giligenting	358	309	6
050	Talango	Talango	496	520	38
060	Kalianget	Kalianget	529	611	20
070	Kota Sumenep	Pandian	430	453	17
		Pamolokan	524	532	18
071	Batuan	Batuan	163	159	11
080	Lenteng	Lenteng	470	515	21
		Moncek	296	301	21
090	Ganding	Ganding	482	535	19
100	Guluk-Guluk	Guluk-Guluk	685	690	13
110	Pasongsongan	Pasongsongan	583	673	50
120	Ambunten	Ambunten	509	570	20
130	Rubaru	Rubaru	493	493	10
140	Dasuk	Dasuk	398	432	7
150	Manding	Manding	377	374	11
160	Batuputih	Batuputih	573	602	18
170	Gapura	Gapura	496	486	40
180	Batang Batang	Batang Batang	460	481	24
		Legung Tmr	241	256	13
190	Dungkek	Dungkek	488	503	16
200	Nonggunong	Nonggunong	178	198	12
210	Gayam	Gayam	435	393	18
220	Raas	Raas	493	460	12
230	Sapeken	Sapeken	583	672	41
240	Arjasa	Arjasa	805	907	28
241	Kangayan	Kangayan	277	279	34
250	Masalembu	Masalembu	293	286	23
	Jumlah/Total		14.065	14.835	623

Sumber : Dinas Kesehatan Kabupaten Sumenep

Source : *Health Service of Sumenep Regency*

Tabel 4.2.10
 Status Gizi Balita Menurut Kecamatan dan Puskesmas di Kabupaten Sumenep
*The Number of Young Children by Nutrition, Public Health Center and District
 in Sumenep Regency
 2017*

Kecamatan <i>District</i>	Puskesmas <i>Public Health Center</i>	Gizi Lebih	Gizi Baik	Gizi Kuran g	Gizi Sangat Kurang
(1)	(2)	(3)	(4)	(5)	(6)
010 Pragaan	Pragaan	2,33	4.057,58	160,25	28,08
020 Bluto	Bluto	32,92	2.754,50	38,33	24,25
030 Saronggi	Saronggi	0,83	2.171,25	16,08	8,17
040 Giligenting	Giligenting	0,58	1.320,17	12,08	10,17
050 Talango	Talango	-	2.215,58	0,25	0,83
060 Kalianget	Kalianget	7,00	2.064,08	133,50	11,00
070 Kota Sumenep	Pandian	2,17	1.776,42	20,67	9,67
	Pamolokan	10,33	2.156,92	82,83	8,67
071 Batuan	Batuan	3,67	664,67	30,83	4,00
080 Lenteng	Lenteng	-	1.485,27	513,73	2,36
	Moncek	4,92	1.268,92	127,42	12,67
090 Ganding	Ganding	26,08	2.204,17	120,17	19,5
100 Guluk-Guluk	Guluk-Guluk	1,67	2.873,17	85,42	17,17
110 Pasongsongan	Pasongsongan	11,2	2.717,40	143,50	16,30
120 Ambunten	Ambuten	2,08	2.379,75	33,75	8,83
130 Rubaru	Rubaru	3,08	1.979,58	21,75	4,17
140 Dasuk	Dasuk	4,33	1.788,50	71,25	10,92
150 Manding	Manding	6,33	1.542,58	74,83	28,42
160 Batuputih	Batuputih	22,08	2.552,00	60,17	15,42
170 Gapura	Gapura	15,42	1.888,92	92,92	35,00
180 Batang Batang	Batang Batang	6,67	1.934,67	54,00	27,67
	Legung Tmr	20,33	976,50	57,25	14,42
190 Dungkek	Dungkek	0,25	2.108,17	8,42	3,67
200 Nonggunong	Nonggunong	0,50	756,92	10,42	5,92
210 Gayam	Gayam	1,83	1.933,08	19,92	27,08
220 Raa s	Raa s	13,09	1.175,27	15,55	5,18
230 Sapeken	Sapeken	128,25	1.825,42	165,08	2,17
240 Arjasa	Arjasa	168,9	3.805,90	76,10	1,50
241 Kangayan	Kangayan	0,20	1.147,80	6,50	2,30
250 Masalembu	Masalembu	13,50	1.256,67	16,67	1,00
Jumlah/Total		510,54	58.781,83	2269,64	366,51

Sumber : Dinas Kesehatan Kabupaten Sumenep

Source : Health Service of Sumenep Regency

Tabel 4.2.11

Cakupan Kunjungan Ibu Hamil, Persalinan Ditolong Tenaga Kesehatan, dan Pelayanan Kesehatan Ibu Nifas Menurut Kecamatan dan Puskesmas
The Number of Visiting Pregnants, Childbirth helped Medicals and Maternal Public Health Center and District
 2017

Kecamatan <i>District</i>	Puskesmas <i>Public Health Center</i>	Ibu Hamil	Ibu Bersalin	Ibu Nifas
(1)	(2)	(3)	(4)	(5)
010 Pragaan	Pragaan	967	816	949
020 Bluto	Bluto	670	483	596
030 Saronggi	Saronggi	509	543	530
040 Giligenting	Giligenting	394	251	315
050 Talango	Talango	545	420	505
060 Kalianget	Kalianget	583	504	599
070 Kota Sumenep	Pandian	474	447	439
	Pamolokan	577	540	512
071 Batuan	Batuan	180	151	149
080 Lenteng	Lenteng	517	513	524
	Moncek	326	266	321
090 Ganding	Ganding	530	452	521
100 Guluk-Guluk	Guluk-Guluk	753	560	693
110 Pasongsongan	Pasongsongan	642	516	617
120 Ambunten	Ambunten	560	470	565
130 Rubaru	Rubaru	541	460	470
140 Dasuk	Dasuk	437	410	399
150 Manding	Manding	414	364	370
160 Batuputih	Batuputih	631	566	589
170 Gapura	Gapura	546	465	480
180 Batang Batang	Batang Batang	506	462	465
	Legung Tmr	265	234	245
190 Dungkek	Dungkek	535	498	496
200 Nonggunong	Nonggunong	196	170	151
210 Gayam	Gayam	480	405	396
220 Raras	Raras	542	427	451
230 Sapeken	Sapeken	640	817	691
240 Arjasa	Arjasa	886	837	923
241 Kangayan	Kangayan	304	280	287
250 Masalembu	Masalembu	322	288	290
Jumlah/Total		15.472	13.615	14.538

Sumber : Dinas Kesehatan Kabupaten Sumenep

Source : Health Service of Sumenep Regency

Tabel 4.2.12

Jumlah Remaja Usia 15-24 Tahun yang Mendapat Penyuluhan Tentang Kesehatan Reproduksi (Kespro), HIV/AIDS, dan Keluarga Berencana (KB) Menurut Kecamatan di Kabupaten Sumenep

Number of Young People Aged 15 - 24 Who Had Counselling on Reproductive Health, HIV/AIDS, and Family Planning by Subdistrict in Sumenep Residence, 2017

Kecamatan Subdistrict	Penyuluhan Kespro Reproductive Health Counselling	Penyuluhan HIV/AIDS HIV/AIDS Counselling	Penyuluhan KB Family Planning Counselling
(1)	(2)	(3)	(4)
1 Pragaan	-	-	-
2 Bluto	-	-	-
3 Saronggi	-	-	-
4 Giligenting	-	-	-
5 Talango	-	-	-
6 Kalianget	-	-	-
7 Kota Sumenep	-	-	-
8 Batuan	-	-	-
9 Lenteng	-	-	-
10 Ganding	-	-	-
11 Guluk - Guluk	-	-	-
12 Pasongsongan	-	-	-
13 Ambunten	-	-	-
14 Rubaru	-	-	-
15 Dasuk	-	-	-
16 Manding	-	-	-
17 Batuputih	-	-	-
18 Gapura	-	-	-

Sumber: Dinas Kesehatan Kabupaten Sumenep

Source: Health Service of Sumenep Regency

Tabel/Table 4.2.12
Lanjutan/Continued

	Kecamatan Subdistrict	Penyuluhan Kespro Reproductive Health Counselling	Penyuluhan HIV/AIDS HIV/AIDS Counselling	Penyuluhan KB Family Planning Counselling
	(1)	(2)	(3)	(4)
19	Batang - Batang	-	-	-
20	Dungkek	-	-	-
21	Nonggunong	-	-	-
22	Gayam	-	-	-
23	Raas	-	-	-
24	Sapeken	-	-	-
25	Arjasa	-	-	-
26	Kangayan	-	-	-
27	Masalembu	-	-	-
	Jumlah/Total	-	-	-

Sumber: Dinas Kesehatan Kabupaten Sumenep
Source: Health Service of Sumenep Regency

Tabel 4.2.13
Cakupan Imunisasi TT Pada Ibu Hamil Menurut Kecamatan dan Puskesmas
di Kabupaten Sumenep
The Number of pregnant Immunization TT by Public Health Center and District
in Sumenep Regency
2017

Kecamatan <i>District</i>	Puskesmas <i>Public Health Center</i>	TT-1	TT-2	TT-3	TT-4	TT-5	TT2+
(1)	(2)	(3)	(4)	(5)	(6)	(7)	(8)
010 Pragaan	Pragaan	0	0	7	22	24	53
020 Bluto	Bluto	0	8	12	24	11	55
030 Saronggi	Saronggi	0	0	0	23	24	47
040 Giligenting	Giligenting	0	8	0	8	2	18
050 Talango	Talango	0	1	21	11	0	33
060 Kalianget	Kalianget	1	1	12	8	4	25
070 Kota Sumenep	Pandian	0	0	0	0	3	3
	Pamolokan	0	0	0	10	11	21
071 Batuan	Batuan	0	0	4	4	0	8
080 Lenteng	Lenteng	0	0	9	34	6	49
	Moncek	0	0	0	0	0	0
090 Ganding	Ganding	0	0	0	0	0	0
100 Guluk-Guluk	Guluk2	0	0	0	0	0	0
110 Pasongsongan	Pasongsongan	3	0	24	13	10	47
120 Ambunten	Ambuten	0	0	2	10	16	28
130 Rubaru	Rubaru	0	3	3	3	15	24
140 Dasuk	Dasuk	2	6	1	0	1	8
150 Manding	Manding	0	0	0	0	0	0
160 Batuputih	Batuputih	0	1	7	16	6	30
170 Gapura	Gapura	6	3	8	6	4	21
180 Batang Batang	Batang2	12	12	4	0	0	16
	Legung Tmr	0	0	0	0	0	0
190 Dungek	Dungek	3	1	9	8	7	25
200 Nonggunong	Nonggunong	10	5	4	0	0	9
210 Gayam	Gayam	13	6	8	4	5	23
220 Raas	Raas	3	16	16	11	10	53
230 Sapeken	Sapeken	0	0	0	0	0	0
240 Arjasa	Arjasa	10	19	35	0	0	54
241 Kangayan	Kangayan	0	0	0	15	13	28
250 Masalembu	Masalembu	0	0	0	0	0	0
<i>Jumlah/Total</i>		63	90	186	230	172	678

Sumber : Dinas Kesehatan Kabupaten Sumenep

Source : Health Service of Sumenep Regency

Tabel 4.2.14
Jumlah Kasus HIV/AIDS, IMS, DBD, Diare, TB, dan Malaria Menurut
Kecamatan di Kabupaten Sumenep
*Number of Cases of HIV/AIDS, Sexually Transmitted Infection, Dengue Fever,
Diarhea, Tuberculosis (TB) and Malaria by Subdistrict in Sumenep Regency,
2017*

	Kecamatan <i>Subdistrict</i>	HIV/AI	IMS	DBD <i>Dengue Fever</i>	Diare <i>Diarhea</i>	TB <i>Tubercu- losis</i>	Malaria <i>Malaria</i>
		DS <i>HIV/AI DS</i>	<i>Sexually Transmit- ed Infection *)</i>				
	(1)	(2)	(3)	(4)	(5)	(6)	(7)
1	Pragaan	2	-	-	-	-	-
2	Bluto	10	-	-	-	-	-
3	Saronggi	10	-	-	-	-	-
4	Giligenting	1	-	-	-	-	-
5	Talango	2	-	-	-	-	-
6	Kalianget	4	-	-	-	-	-
7	Kota Sumenep	15	-	-	-	-	-
8	Batuan	2	-	-	-	-	-
9	Lenteng	5	-	-	-	-	-
10	Ganding	0	-	-	-	-	-
11	Guluk - Guluk	2	-	-	-	-	-
12	Pasongsongan	8	-	-	-	-	-
13	Ambunten	2	-	-	-	-	-
14	Rubaru	2	-	-	-	-	-
15	Dasuk	0	-	-	-	-	-
16	Manding	0	-	-	-	-	-
17	Batuputih	5	-	-	-	-	-
18	Gapura	1	-	-	-	-	-
19	Batang - Batang	3	-	-	-	-	-
20	Dungkek	3	-	-	-	-	-
21	Nonggunong	0	-	-	-	-	-
22	Gayam	9	-	-	-	-	-
23	Raas	0	-	-	-	-	-
24	Sapeken	0	-	-	-	-	-
25	Arjasa	3	-	-	-	-	-
26	Kangayan	0	-	-	-	-	-
27	Masalembu	0	-	-	-	-	-

Sumber : Dinas Kesehatan Kabupaten Sumenep

Source : Health Service of Sumenep Regency

Tabel 4.2.15
 Jumlah Ibu Hamil yang Mendapatkan Tablet FE1 dan FE3 Menurut Kecamatan
 dan Puskesmas di Kabupaten Sumenep
*The Number of Pregnants to Take Services of Fe-1 Tablet and Fe-3 Tablet by
 Public Health Center and District in Sumenep Regency
 2017*

	Kecamatan <i>District</i>	Puskesmas <i>Public Health Center</i>	FE(30 Tablet)	Fe3 (90 Tablet)
	(1)	(2)	(3)	(4)
010	Pragaan	Pragaan	972	835
020	Bluto	Bluto	662	561
030	Saronggi	Saronggi	514	496
040	Giligenting	Giligenting	257	253
050	Talango	Talango	518	455
060	Kalianget	Kalianget	568	460
070	Kota Sumenep	Pandian	478	453
		Pamolokan	576	541
071	Batuan	Batuan	165	127
080	Lenteng	Lenteng	491	466
		Moncek	326	249
090	Ganding	Ganding	570	481
100	Guluk-Guluk	Guluk-Guluk	734	704
110	Pasongsongan	Pasongsongan	604	469
120	Ambunten	Ambunten	584	537
130	Rubaru	Rubaru	520	447
140	Dasuk	Dasuk	428	423
150	Manding	Manding	443	340
160	Batuputih	Batuputih	625	595
170	Gapura	Gapura	416	315
180	Batang Batang	Batang2	526	537
		Legung Tmr	225	222
190	Dungkek	Dungkek	524	489
200	Nonggunong	Nonggunong	230	210
210	Gayam	Gayam	440	466
220	Ras	Ras	328	295
230	Sapeken	Sapeken	754	581
240	Arjasa	Arjasa	788	834
241	Kangayan	Kangayan	325	278
250	Masalembu	Masalembu	306	301
	<i>Jumlah/Total</i>		14.897	13.420

Sumber : Dinas Kesehatan Kabupaten Sumenep

Source : Health Service of Sumenep Regency

Tabel 4.2.16

Jumlah Komplikasi Kebidanan dan Neonatal Resiko Tinggi/ Komplikasi Ditangani Menurut Kecamatan dan Puskesmas di Kabupaten Sumenep
*The Number of Neonatal Risk by Public Health Center and District in Sumenep Regency 2016 *)*

	Kecamatan <i>District</i>	Puskesmas <i>Public Health Center</i>	Komplikasi <i>Complication</i>	Sasaran Bayi	Neonatal Risti Komplikasi Ditangani
	(1)	(2)	(3)	(4)	(5)
010	Pragaan	Pragaan	125	874	-
020	B l u t o	Bluto	30	606	-
030	Saronggi	Saronggi	111	460	-
040	Giligenting	Giligenting	17	356	-
050	Talango	Talango	19	493	-
060	Kalianget	Kalianget	80	527	-
070	Kota Sumenep	Pandian	47	428	-
		Pamolokan	28	521	-
071	Batuan	Batuan	20	162	-
080	Lenteng	Lenteng	22	467	-
		Moncek	22	294	-
090	Ganding	Ganding	80	479	-
100	Guluk-Guluk	Guluk-Guluk	141	682	-
110	Pasongsongan	Pasongsongan	71	580	-
120	Ambunten	Ambuten	35	506	-
130	Rubaru	Rubaru	8	489	-
140	D a s u k	Dasuk	7	395	-
150	Manding	Manding	64	375	-
160	Batuputih	Batuputih	31	570	-
170	Gapura	Gapura	21	493	-
180	Batang Batang	Batang Batang	46	457	-
		Legung Tmr	45	240	-
190	Dungkek	Dungkek	25	485	-
200	Nonggunong	Nonggunong	1	177	-
210	G a y a m	G a y a m	5	433	-
220	R a a s	R a a s	61	490	-
230	Sapeken	Sapeken	94	579	-
240	Arjasa	Arjasa	78	801	-
241	Kangayan	Kangayan	9	276	-
250	Masalembu	Masalembu	0	291	-
	Jumlah/Total		1.343	13.986	-

*) Data belum tersedia

Sumber : Dinas Kesehatan Kabupaten Sumenep

Tabel 4.2.17
 Cakupan Pemberian Vitamin A Pada Bayi, Anak Balita dan Ibu Nifas Menurut
 Kecamatan dan Puskesmas di Kabupaten Sumenep
*The Number of Young children to Take Services of Vitamin A by Public Health Center
 and District in Sumenep Regency*
 2017

	Kecamatan <i>District</i>	Puskesmas/ <i>Public Health Center</i>	Bayi 6-11 Bulan Mendapat Vit A	Balita Mendapat Vit A 2X	Ibu Nifas Mendapat Vit A
	(1)	(2)	(3)	(4)	(5)
010	Pragaan	Pragaan	856	3.420	949
020	Bluto	Bluto	657	2.259	596
030	Saronggi	Saronggi	462	1.748	530
040	Giligenting	Giligenting	382	1.234	315
050	Talango	Talango	245	963	505
060	Kalianget	Kalianget	539	1.749	599
070	Kota Sumenep	Pandian	422	1.675	439
		Pamolokan	523	2.072	512
071	Batuan	Batuan	145	611	149
080	Lenteng	Lenteng	456	1.748	524
		Moncek	340	1.194	321
090	Ganding	Ganding	712	2.028	521
100	Guluk-Guluk	Guluk-Guluk	639	2.642	693
110	Pasongsongan	Pasongsongan	756	2.374	617
120	Ambunten	Ambunten	657	2.179	565
130	Rubaru	Rubaru	448	2.016	470
140	Dasuk	Dasuk	382	1.550	399
150	Manding	Manding	478	1.463	370
160	Batuputih	Batuputih	569	2.201	589
170	Gapura	Gapura	326	1.325	480
180	Batang Batang	Batang Batang	489	1.864	465
		Legung Tmr	655	2.678	245
190	Dungkek	Dungkek	543	2.006	496
200	Nonggunong	Nonggunong	199	678	151
210	Gayam	Gayam	422	1.684	396
220	Raas	Raas	961	1.326	451
230	Sapeken	Sapeken	495	2.410	691
240	Arjasa	Arjasa	1.401	3.381	923
241	Kangayan	Kangayan	320	584	287
250	Masalembu	Masalembu	265	1.090	290
	<i>Jumlah/Total</i>		15.744	54.152	14.538

Sumber: Dinas Kesehatan Kabupaten Sumenep

Source : Health Service of Sumenep Regency

Tabel 4.2.18
Cakupan Kunjungan Neonatus Menurut Kecamatan dan Puskesmas
di Kabupaten Sumenep
*Amount of Neonatus Visiting by Public Health Center and District
in Sumenep Regency
2016 *)*

	Kecamatan <i>District</i>	Puskesmas/ <i>Public Health Center</i>	Kunjungan Neonatus 1X	Kunjungan Neonatus 3 Kali
	(1)	(2)	(3)	(4)
010	Pragaan	Pragaan	927	924
020	B l u t o	Bluto	618	608
030	Saronggi	Saronggi	469	472
040	Giligenting	Giligenting	354	361
050	Talango	Talango	498	505
060	Kalianget	Kalianget	540	534
070	Kota Sumenep	Pandian	426	431
		Pamolokan	533	564
071	Batuan	Batuan	154	160
080	Lenteng	Lenteng	446	443
		Moncek	290	290
090	Ganding	Ganding	503	508
100	Guluk-Guluk	Guluk-Guluk	684	701
110	Pasongsongan	Pasongsongan	624	629
120	Ambunten	Ambuten	551	536
130	Rubaru	Rubaru	480	489
140	D a s u k	Dasuk	393	399
150	Manding	Manding	345	339
160	Batuputih	Batuputih	583	586
170	Gapura	Gapura	501	484
180	Batang Batang	Batang Batang	464	446
		Legung Tmr	245	249
190	Dungkek	Dungkek	484	490
200	Nonggunong	Nonggunong	157	157
210	G a y a m	G a y a m	407	390
220	R a a s	R a a s	493	490
230	Sapeken	Sapeken	722	721
240	Arjasa	Arjasa	890	907
241	Kangayan	Kangayan	272	278
250	Masalembu	Masalembu	287	262
	Jumlah/Total		14.340	14.353

*) Data belum tersedia

Sumber: Dinas Kesehatan Kabupaten Sumenep

Source : *Health Service of Sumenep Regency*

Tabel 4.2.19
 Jumlah Kunjungan Bayi Menurut Kecamatan dan Puskesmas
 di Kabupaten Sumenep
*The Number of Baby Visiting by Public Health Center and District
 in Sumenep Regency
 2016 *)*

	Kecamatan <i>District</i>	Puskesmas/ <i>Public Health Center</i>	Kunjungan Bayi/ <i>Baby visits</i>
	(1)	(2)	(3)
010	Pragaan	Pragaan	888
020	Bluto	Bluto	577
030	Saronggi	Saronggi	481
040	Giligenting	Giligenting	345
050	Talango	Talango	448
060	Kalianget	Kalianget	541
070	Kota Sumenep	Pandian	370
		Pamolokan	521
071	Batuan	Batuan	169
080	Lenteng	Lenteng	443
		Moncek	231
090	Ganding	Ganding	466
100	Guluk-Guluk	Guluk-Guluk	680
110	Pasongsongan	Pasongsongan	530
120	Ambunten	Ambuten	544
130	Rubaru	Rubaru	521
140	Dasuk	Dasuk	402
150	Manding	Manding	343
160	Batuputih	Batuputih	539
170	Gapura	Gapura	492
180	Batang Batang	Batang Batang	432
		Legung Tmr	222
190	Dungkek	Dungkek	476
200	Nonggunong	Nonggunong	164
210	Gayam	Gayam	429
220	Ras	Ras	476
230	Sapeken	Sapeken	712
240	Arjasa	Arjasa	1.015
241	Kangayan	Kangayan	287
250	Masalembu	Masalembu	266
	Jumlah/Total		14.010

*) Data belum tersedia

Sumber : Dinas Kesehatan Kabupaten Sumenep

Tabel 4.2.20

Cakupan Imunisasi DPT, HB, dan Campak Menurut Kecamatan dan Puskesmas di Kabupaten Sumenep

The Number of Baby Immunization of HB, Measles, DPT by Public Health Center and by District in Sumenep Regency
2017

Kecamatan <i>District</i>	Puskesmas/ <i>Public Health Center</i>	DPT1+HB1	DPT3+HB3	Campak/ <i>Measles</i>	
(1)	(2)	(3)	(4)	(5)	
010	Pragaan	Pragaan	318	431	424
020	Bluto	Bluto	367	491	520
030	Saronggi	Saronggi	140	174	176
040	Giligenting	Giligenting	406	534	521
050	Talango	Talango	384	463	499
060	Kalianget	Kalianget	280	386	295
070	Kota Sumenep	Pandian	463	651	604
		Pamolokan	204	274	299
071	Batuan	Batuan	315	437	438
080	Lenteng	Lenteng	338	461	445
		Moncek	248	323	292
090	Ganding	Ganding	435	559	646
100	Guluk-Guluk	Guluk-Guluk	349	323	513
110	Pasongsongan	Pasongsongan	666	784	862
120	Ambunten	Ambunten	413	505	552
130	Rubaru	Rubaru	452	627	667
140	Dasuk	Dasuk	305	388	385
150	Manding	Manding	303	432	467
160	Batuputih	Batuputih	326	448	438
170	Gapura	Gapura	201	261	226
180	Batang Batang	Batang Batang	405	508	564
		Legung Tmr	362	479	418
190	Dungkek	Dungkek	400	516	465
200	Nonggunong	Nonggunong	500	738	964
210	Gayam	Gayam	427	592	545
220	Ras	Ras	323	410	475
230	Sapeken	Sapeken	295	413	439
240	Arjasa	Arjasa	160	211	199
241	Kangayan	Kangayan	160	267	280
250	Masalembu	Masalembu	206	268	318
Jumlah/Total		10.151	13.354	13.936	

Sumber : Dinas Kesehatan Kabupaten Sumenep

Source : *Health Service of Sumenep Regency*

Tabel 4.2.21
Cakupan Imunisasi BCG dan Polio Pada Bayi Menurut Kecamatan dan
Puskesmas di Kabupaten Sumenep
*The Number of Baby Immunization of BCG and Polio by Public Health Center and
District in Sumenep Regency
2017*

Kecamatan <i>District</i>	Puskesmas <i>Public Health Center</i>	BCG	Polio
(1)	(2)	(3)	(4)
010 Pragaan	Pragaan	878	430
020 Bluto	Bluto	1.028	514
030 Saronggi	Saronggi	317	184
040 Giligenting	Giligenting	1.131	564
050 Talango	Talango	1.000	480
060 Kalianget	Kalianget	755	381
070 Kota Sumenep	Pandian	1.330	634
	Pamolokan	537	289
071 Batuan	Batuan	868	437
080 Lenteng	Lenteng	961	466
	Moncek	664	327
090 Ganding	Ganding	1.185	579
100 Guluk-Guluk	Guluk-Guluk	811	270
110 Pasongsongan	Pasongsongan	1.697	819
120 Ambunten	Ambuten	1.125	530
130 Rubaru	Rubaru	1.194	635
140 Dasuk	Dasuk	786	393
150 Manding	Manding	827	436
160 Batuputih	Batuputih	859	446
170 Gapura	Gapura	504	271
180 Batang Batang	Batang Batang	1.082	542
	Legung Tmr	986	486
190 Dungkek	Dungkek	983	500
200 Nonggunong	Nonggunong	1.615	741
210 Gayam	Gayam	1.200	574
220 Raa s	Raa s	820	408
230 Sapeken	Sapeken	849	404
240 Arjasa	Arjasa	371	208
241 Kangayan	Kangayan	561	309
250 Masalembu	Masalembu	578	282
Jumlah/Total		27.502	13.539

Sumber : Dinas Kesehatan Kabupaten Sumenep

Source : Health Service of Sumenep Regency

Tabel 4.2.22

Cakupan Balita Gizi Buruk yang Mendapat Perawatan Menurut Kecamatan dan Puskesmas di Kabupaten Sumenep

The Number of Health Care Young Children Bad Nutrition by Public Health Center and District in sumenep Regency

2017

Kecamatan <i>District</i>	Puskesmas <i>Public Health Center</i>	Jumlah Balita Gizi Buruk/ Bad <i>Nutricion</i>	Mendapat Perawatan
(1)	(2)	(3)	(4)
010 Pragaan	Pragaan	-	-
020 Bluto	Bluto	3	3
030 Saronggi	Saronggi	1	1
040 Giligenting	Giligenting	-	-
050 Talango	Talango	1	1
060 Kalianget	Kalianget	1	1
070 Kota Sumenep	Pandian	-	-
	Pamolokan	2	2
071 Batuan	Batuan	-	-
080 Lenteng	Lenteng	-	-
	Moncek	-	-
090 Ganding	Ganding	-	-
100 Guluk-Guluk	Guluk-Guluk	1	1
110 Pasongsongan	Pasongsongan	-	-
120 Ambuntan	Ambutan	-	-
130 Rubaru	Rubaru	-	-
140 Dasuk	Dasuk	-	-
150 Manding	Manding	2	2
160 Batuputih	Batuputih	-	-
170 Gapura	Gapura	1	1
180 Batang Batang	Batang Batang	-	-
	Legung Tmr	1	1
190 Dungkek	Dungkek	1	1
200 Nonggunong	Nonggunong	-	-
210 Gayam	Gayam	1	1
220 Raras	Raras	-	-
230 Sapeken	Sapeken	-	-
240 Arjasa	Arjasa	-	-
241 Kangayan	Kangayan	-	-
250 Masalembu	Masalembu	-	-
Jumlah/Total		15	15

Sumber : Dinas Kesehatan Kabupaten Sumenep

Source : *Health Service of Sumenep Regency*

Tabel 4.2.23
 Cakupan Pelayanan Kesehatan Siswa dan Setingkat menurut Kecamatan dan
 Puskesmas di Kabupaten Sumenep
*Number of Health Care Students elementary Scholl by Public Health Center and
 District in Sumenep Regency
 2017*

Kecamatan <i>District</i>	Puskesmas <i>Public Health Center</i>	Jumlah siswa <i>Number Of Students</i>	Mendapat Pelayanan Kes. Sesuai Standar
(1)	(2)	(3)	(4)
010 Pragaan	Pragaan	932	929
020 Bluto	Bluto	633	619
030 Saronggi	Saronggi	486	483
040 Giligenting	Giligenting	416	414
050 Talango	Talango	407	405
060 Kalianget	Kalianget	645	643
070 Kota Sumenep	Pandian	542	539
	Pamolokan	542	537
071 Batuan	Batuan	189	177
080 Lenteng	Lenteng	554	547
	Moncek	237	233
090 Ganding	Ganding	444	443
100 Guluk-Guluk	Guluk-Guluk	696	647
110 Pasongsongan	Pasongsongan	668	635
120 Ambunten	Ambunten	524	518
130 Rubaru	Rubaru	487	485
140 Dasuk	Dasuk	353	333
150 Manding	Manding	364	359
160 Batuputih	Batuputih	458	455
170 Gapura	Gapura	468	466
180 Batang Batang	Batang Batang	491	445
	Legung Tmr	211	209
190 Dungkek	Dungkek	397	394
200 Nonggunong	Nonggunong	133	81
210 Gayam	Gayam	314	250
220 Raas	Raas	612	584
230 Sapeken	Sapeken	949	922
240 Arjasa	Arjasa	954	940
241 Kangayan	Kangayan	382	377
250 Masalembu	Masalembu	376	371
Jumlah/Total		14.864	14.440

Sumber: Dinas Kesehatan Kabupaten Sumenep
 Source : Health Service of Sumenep Regency

Tabel 4.2.24
 Cakupan Pelayanan Kesehatan Usia Lanjut Menurut Kecamatan dan Puskesmas
 di Kabupaten Sumenep
Number of Health Care elderly age by Public Health Center and District in Sumenep
 2017

	Kecamatan <i>District</i>	Puskesmas <i>Public Health Center</i>	Jumlah <i>Total</i>	Mendapat Pelayanan Kesehatan
	(1)	(2)	(3)	(4)
010	Pragaan	Pragaan	7.275	4.050
020	B l u t o	Bluto	5.832	3.045
030	Saronggi	Saronggi	6.746	4.935
040	Giligenting	Giligenting	5.505	2.062
050	Talango	Talango	7.866	5.615
060	Kalianget	Kalianget	5.943	4.273
070	Kota Sumenep	Pandian	5.504	2.173
		Pamolokan	3.704	2.154
071	Batuan	Batuan	3.613	739
080	Lenteng	Lenteng	5.916	3.501
		Moncek	3.879	1.348
090	Ganding	Ganding	3.664	3.300
100	Guluk-Guluk	Guluk-Guluk	4.327	3.467
110	Pasongsongan	Pasongsongan	5.277	2.934
120	Ambunten	Ambunten	3.930	3.364
130	Rubaru	Rubaru	3.311	2.855
140	D a s u k	Dasuk	3.949	2.345
150	Manding	Manding	3.498	1.945
160	Batuputih	Batuputih	4.506	3.401
170	Gapura	Gapura	3.838	3.457
180	Batang Batang	Batang Batang	4.438	2.953
		Legung Tmr	3.785	1.216
190	Dungkek	Dungkek	4.121	3.509
200	Nonggunong	Nonggunong	4.098	1.277
210	G a y a m	G a y a m	4.358	2.000
220	R a a s	R a a s	3.724	2.354
230	Sapeken	Sapeken	4.074	1.630
240	Arjasa	Arjasa	5.202	3.557
241	Kangayan	Kangayan	4.611	1.044
250	Masalembu	Masalembu	4.920	1.207
	Jumlah/Total		141.414	81.710

Sumber: Dinas Kesehatan Kabupaten Sumenep
Source : Health Service of Sumenep Regency

Tabel 4.2.25
 Jumlah Kunjungan Rawat Jalan, Rawat Inap dan Kunjungan Gangguan Jiwa
 di Sarana Pelayanan Kesehatan di Kabupaten Sumenep
*The Number of Visiting Medical Stay Over Night Patient by Mental Disorders
 in Hospital Sumenep Regency*
 2017

	Kecamatan <i>District</i>	Puskesmas <i>Public Health Center</i>	Rawat Jalan	Rawat Inap
	(1)	(2)	(3)	(4)
010	Pragaan	Pragaan	91.994	1.148
020	B l u t o	Bluto	71.884	586
030	Saronggi	Saronggi	67.512	770
040	Giligenting	Giligenting	5.198	287
050	Talango	Talango	40.524	704
060	Kalianget	Kalianget	37.238	833
070	Kota Sumenep	Pandian	9.443	151
		Pamolokan	16.841	380
071	Batuan	Batuan	18.905	265
080	Lenteng	Lenteng	42.726	754
		Moncek	11.984	169
090	Ganding	Ganding	8.358	1.255
100	Guluk-Guluk	Guluk-Guluk	5.376	1.045
110	Pasongsongan	Pasongsongan	5.925	940
120	Ambunten	Ambuten	11.110	973
130	Rubaru	Rubaru	4.609	735
140	D a s u k	Dasuk	-	-
150	Manding	Manding	83.541	1.014
160	Batuputih	Batuputih	33.775	557
170	Gapura	Gapura	10.284	952
180	Batang Batang	Batang Batang	60.678	1.109
		Legung Tmr	20.251	313
190	Dungkek	Dungkek	7.665	716
200	Nonggunong	Nonggunong	3.813	160
210	G a y a m	G a y a m	32.042	815
220	R a a s	R a a s	8.320	246
230	Sapeken	Sapeken	-	-
240	Arjasa	Arjasa	89.857	1.026
241	Kangayan	Kangayan	7.441	60
250	Masalembu	Masalembu	2.598	214
	Jumlah/Total		809.892	18.177

Sumber : Dinas Kesehatan Kabupaten Sumenep

Source : Health Service of Sumenep Regency

Tabel 4.2.26
Rumah Sehat Menurut Kecamatan dan Puskesmas di Kabupaten Sumenep
*The Number of Healthy home by Public Health Center and District
in Sumenep Regency
2017*

Kecamatan <i>District</i>	Puskesmas <i>Public Health Center</i>	Jumlah <i>Total</i>	Periksa <i>Chek</i>	Jumlah Sehat	
(1)	(2)	(3)	(4)	(5)	
010	Pragaan	327	115	8.147	
020	Bluto	351	351	6.584	
030	Saronggi	92	84	5.819	
040	Giligenting	100	90	2.188	
050	Talango	216	98	4.979	
060	Kalianget	280	280	9.596	
070	Kota Sumenep	Pandian	311	311	7.024
		Pamolokan	432	432	8.002
071	Batuan	Batuan	291	211	1.582
080	Lenteng	Lenteng	200	97	5.454
		Moncek	405	210	3.747
090	Ganding	Ganding	240	140	5.077
100	Guluk-Guluk	Guluk-Guluk	297	297	5.319
110	Pasongsongan	Pasongsongan	220	165	5.225
120	Ambunten	Ambunten	320	290	4.825
130	Rubaru	Rubaru	400	321	7.036
140	Dasuk	Dasuk	160	120	4.430
150	Manding	Manding	1.443	940	4.115
160	Batuputih	Batuputih	774	250	5.331
170	Gapura	Gapura	725	318	5.371
180	Batang Batang	Batang Batang	550	550	2.458
		Legung Tmr	100	80	1.712
190	Dungkek	Dungkek	240	232	5.143
200	Nonggunong	Nonggunong	258	226	716
210	Gayam	Gayam	152	152	3.712
220	Raas	Raas	246	141	4.161
230	Sapeken	Sapeken	120	112	2.762
240	Arjasa	Arjasa	228	200	7.347
241	Kangayan	Kangayan	146	124	1.414
250	Masalembu	Masalembu	120	96	746
Jumlah/Total		9.744	7.033	140.022	

Sumber : Dinas Kesehatan Kabupaten Sumenep

Source : Health Service of Sumenep Regency

Tabel 4.2.27
 Jumlah Penduduk Menurut Sarana Air Bersih yang Digunakan Kecamatan dan
 Puskesmas di Kabupaten Sumenep
*The Number of Population by source drinking water by Public Health Center
 and District in Sumenep Regency
 2017*

	Kecamatan <i>District</i>	Puskesmas <i>Public Health Center</i>	Sumur Gali Terlindung	Sumur Gali Pompa	Sumur Bor Pompa
	(1)	(2)	(3)	(4)	(6)
010	Pragaan	Pragaan	2.397	1.551	1.059
020	Bluto	Bluto	2.633	1.251	201
030	Saronggi	Saronggi	296	4.300	1.186
040	Giligenting	Giligenting	421	197	115
050	Talango	Talango	3.278	27	247
060	Kalianget	Kalianget	1.622	1.598	1.788
070	Kota	Pandian	1.207	243	210
		Pamolokan	408	230	396
071	Batuan	Batuan	326	74	544
080	Lenteng	Lenteng	340	6.954	1.651
		Moncek	1.974	1.293	241
090	Ganding	Ganding	1.797	1.169	275
100	Guluk-Guluk	Guluk-Guluk	3.774	611	117
110	Pasongsongan	Pasongsongan	1.940	1.226	-
120	Ambunten	Ambunten	4.948	3.826	515
130	Rubaru	Rubaru	3.707	299	111
140	Dasuk	Dasuk	1.910	2.197	679
150	Manding	Manding	3.017	1.477	527
160	Batuputih	Batuputih	1.400	150	1.337
170	Gapura	Gapura	7.934	2.384	479
180	Batang2	Batang2	2.322	262	138
		Legung Tmr	758	170	138
190	Dungkek	Dungkek	1.938	2.197	570
200	Nonggunong	Nonggunong	410	2	-
210	Gayam	Gayam	2.599	444	3
220	Ras	Ras	585	282	113
230	Sapeken	Sapeken	554	334	129
240	Arjasa	Arjasa	615	654	273
241	Kangayan	Kangayan	262	148	172
250	Masalembu	Masalembu	293	186	95
	Jumlah/Total		55.665	35.736	13.309

Sumber: Dinas Kesehatan Kabupaten Sumenep

Source : Health Service of Sumenep Regency

Tabel 4.2.28

Jumlah Keluarga Menurut Sarana Air Bersih yang Digunakan Kecamatan dan Puskesmas di Kabupaten Sumenep

The Number of Household by source drinking water by Public Health Center and District in Sumenep Regency

2017

Kecamatan <i>District</i>	Puskesmas <i>Public Health Center</i>	Termi- nal Air	Mata Air Terlind- ung	Penampung Air Hujan	Perpipaan (PDAM, SPAM)
(1)	(2)	(3)	(4)	(5)	(6)
010 Pragaan	Pragaan	401	811	-	4.055
020 Bluto	Bluto	10	1	-	1.171
030 Saronggi	Saronggi	3	5	-	2.957
040 Giligenting	Giligenting	-	-	-	-
050 Talango	Talango	-	2	2	1.414
060 Kalianget	Kalianget	-	-	38	4.696
070 Kota	Pandian	-	-	-	2.048
	Pamolokan	-	-	-	4.266
071 Batuan	Batuan	-	1	-	1.218
080 Lenteng	Lenteng	3	4	37	254
	Moncek	6	6	8	-
090 Ganding	Ganding	2	9	191	49
100 Guluk-Guluk	Guluk-Guluk	54	198	3	5.974
110 Pasongsongan	Pasongsongan	-	-	-	-
120 Ambunten	Ambunten	1	8	-	3.522
130 Rubaru	Rubaru	11	9	115	-
140 Dasuk	Dasuk	-	3	287	661
150 Manding	Manding	-	-	-	148
160 Batuputih	Batuputih	17	2	1.845	1.132
170 Gapura	Gapura	-	2	-	739
180 Batang2	Batang2	1	1	-	3.018
	Legung Tmr	-	-	-	265
190 Dungkek	Dungkek	-	-	-	1.411
200 Nonggunong	Nonggunong	-	1	881	2.256
210 G a y a m	G a y a m	-	757	3	1.136
220 R a a s	R a a s	-	-	-	99
230 Sapeken	Sapeken	-	-	-	-
240 Arjasa	Arjasa	-	-	-	1.787
241 Kangayan	Kangayan	-	3	571	-
250 Masalembu	Masalembu	-	-	-	-
Jumlah/Total		509	1.823	3.981	44.276

Sumber: Dinas Kesehatan Kabupaten Sumenep

Source : Health Service of Sumenep Regency

Tabel 4.2.29
 Jumlah Keluarga Dengan Kepemilikan Sarana Sanitasi Dasar
 Menurut Kecamatan dan Puskesmas di Kabupaten Sumenep
*The Number of Household have sanitation by Public Health Center and District
 in Sumenep Regency
 2017*

	Kecamatan <i>District</i>	Puskesmas <i>Public Health Center</i>	Jamban	Tempat sampah *)	Pengolahan Air Limbah *)
	(1)	(2)	(3)	(4)	(5)
010	Pragaan	Pragaan	44.552		
020	Bluto	Bluto	41.568		
030	Saronggi	Saronggi	27.722		
040	Giligenting	Giligenting	5.176		
050	Talango	Talango	27.285		
060	Kalianget	Kalianget	28.693		
070	Kota Sumenep	Pandian	34.025		
		Pamolokan	34.213		
071	Batuan	Batuan	8.776		
080	Lenteng	Lenteng	31.212		
		Moncek	12.578		
090	Ganding	Ganding	26.624		
100	Guluk-Guluk	Guluk-Guluk	29.008		
110	Pasongsongan	Pasongsongan	20.419		
120	Ambunten	Ambunten	27.761		
130	Rubaru	Rubaru	14.905		
140	Dasuk	Dasuk	20.140		
150	Manding	Manding	17.889		
160	Batuputih	Batuputih	24.703		
170	Gapura	Gapura	14.878		
180	Batang Batang	Batang Batang	16.211		
		Legung Tmr	8.563		
190	Dungkek	Dungkek	15.244		
200	Nonggunong	Nonggunong	5.069		
210	Gayam	Gayam	16.923		
220	Ras	Ras	11.983		
230	Sapeken	Sapeken	11.543		
240	Arjasa	Arjasa	10.011		
241	Kangayan	Kangayan	4.251		
250	Masalembu	Masalembu	2.943		
	Jumlah/Total		594.868		

Sumber : Dinas Kesehatan Kabupaten Sumenep

Source : Health Service of Sumenep Regency

*) Data Tidak Tersedia

Tabel 4.2.30
 Jumlah Posyandu Menurut Strata, Kecamatan dan Puskesmas
 di Kabupaten Sumenep
*The Number of Posyandu by Public Health Center and District
 in Sumenep Regency
 2017*

	Kecamatan <i>District</i>	Puskesmas <i>Public Health Center</i>	Pratama	Madya	Purnama	Mandiri
	(1)	(2)	(3)	(4)	(5)	(6)
010	Pragaan	Pragaan	-	11	46	18
020	Bluto	Bluto	-	5	60	-
030	Saronggi	Saronggi	-	21	30	-
040	Giligenting	Giligenting	21	8	2	-
050	Talango	Talango	7	10	30	1
060	Kalianget	Kalianget	-	44	1	-
070	Kota Sumenep	Pandian	1	4	28	2
		Pamolokan	-	10	37	1
071	Batuan	Batuan	9	14	6	-
080	Lenteng	Lenteng	-	31	19	-
		Moncek	-	28	14	-
090	Ganding	Ganding	18	31	1	-
100	Guluk-Guluk	Guluk-Guluk	28	17	-	2
110	Pasongsongan	Pasongsongan	-	32	31	-
120	Ambunten	Ambunten	-	23	31	2
130	Rubaru	Rubaru	10	22	24	-
140	Dasuk	Dasuk	19	26	9	-
150	Manding	Manding	10	26	20	-
160	Batuputih	Batuputih	-	41	14	-
170	Gapura	Gapura	-	26	32	-
180	Batang Batang	Batang2	-	20	32	-
		Legung Tmr	16	2	5	-
190	Dungkek	Dungkek	-	-	57	-
200	Nonggunong	Nonggunong	-	38	19	-
210	Gayam	Gayam	-	37	20	-
220	Raas	Raas	5	27	-	-
230	Sapeken	Sapeken	-	46	8	-
240	Arjasa	Arjasa	-	7	47	21
241	Kangayan	Kangayan	20	15	-	-
250	Masalembu	Masalembu	-	-	24	4
	Jumlah/Total		164	622	647	51

Sumber : Dinas Kesehatan Kabupaten Sumenep
 Source : Health Service of Sumenep Regency

Tabel 4.2.31
Upaya Kesehatan Bersumberdaya Masyarakat (UKBM) Menurut Kecamatan
dan Puskesmas di Kabupaten Sumenep
*Public Health Efforts According To The District In Sumenep Regency
2017*

	Kecamatan <i>District</i>	Puskesmas <i>Public Health Center</i>	Jumlah Desa	Desa Siaga Aktif
	(1)	(2)	(3)	(4)
010	Pragaan	Pragaan	14	11
020	Bluto	Bluto	20	20
030	Saronggi	Saronggi	14	13
040	Giligenting	Giligenting	8	8
050	Talango	Talango	8	8
060	Kalianget	Kalianget	7	7
070	Kota Sumenep	Pandian	7	7
		Pamolokan	9	9
071	Batuan	Batuan	7	7
080	Lenteng	Lenteng	10	10
		Moncek	10	9
090	Ganding	Ganding	14	12
100	Guluk-Guluk	Guluk-Guluk	12	12
110	Pasongsongan	Pasongsongan	10	10
120	Ambunten	Ambunten	15	13
130	Rubaru	Rubaru	11	11
140	Dasuk	Dasuk	15	14
150	Manding	Manding	11	9
160	Batuputih	Batuputih	14	12
170	Gapura	Gapura	17	13
180	Batang Batang	Batang Batang	9	8
		Legung Tmr	7	7
190	Dungkek	Dungkek	15	12
200	Nonggunong	Nonggunong	8	8
210	Gayam	Gayam	10	9
220	Ras	Ras	9	7
230	Sapeken	Sapeken	11	9
240	Arjasa	Arjasa	19	17
241	Kangayan	Kangayan	9	7
250	Masalembu	Masalembu	4	3
Jumlah/Total			334	302

Sumber : Dinas Kesehatan Kabupaten Sumenep

Source : Health Service of Sumenep Regency

Tabel 4.2.32
 Jumlah Tenaga Medis Pada Sarana Kesehatan di Kabupaten Sumenep
The Number of Health personal by district in sumenep regency
 2017

Kecamatan <i>District</i>	Unit Kerja <i>Unit of Work</i>	Dokter Spesialis	dr Umum <i>General Practitioners</i>	dr Gigi/ <i>Dentists</i>
(1)	(2)	(3)	(4)	(5)
010 Pragaan	Pragaan	-	2	-
020 Bluto	Bluto	-	2	1
030 Saronggi	Saronggi	-	2	1
040 Giligenting	Giligenting	-	2	-
050 Talango	Talango	-	2	1
060 Kalianget	Kalianget	-	1	2
070 Kota Sumenep	Pandian	-	1	1
	Pamolokan	-	3	1
071 Batuan	Batuan	-	1	2
080 Lenteng	Lenteng	-	1	1
	Moncek	-	1	-
090 Ganding	Ganding	-	1	1
100 Guluk-Guluk	Guluk-Guluk	-	2	2
110 Pasongsongan	Pasongsongan	-	2	1
120 Ambunten	Ambunten	-	2	1
130 Rubaru	Rubaru	-	1	1
140 Dasuk	Dasuk	-	1	-
150 Manding	Manding	-	1	1
160 Batuputih	Batuputih	-	1	-
170 Gapura	Gapura	-	1	-
180 Batang Batang	Batang Batang	-	1	1
	Legung Tmr	-	2	-
190 Dungkek	Dungkek	-	1	-
200 Nonggunong	Nonggunong	-	3	-
210 Gayam	Gayam	-	1	1
220 Raras	Raras	-	3	1
230 Sapeken	Sapeken	-	1	-
240 Arjasa	Arjasa	-	3	-
241 Kangayan	Kangayan	-	1	-
250 Masalembu	Masalembu	-	1	-
Jumlah/Total		-	42	20

Sumber : Dinas Kesehatan Kabupaten Sumenep

Source : Health Service of Sumenep Regency

Tabel 4.2.33
 Jumlah Tenaga Keperawatan Pada Sarana Kesehatan di Kabupaten Sumenep
The Number of Nurse by district in Sumenep regency
 2017

	Kecamatan <i>District</i>	Unit Kerja <i>Unit of Work</i>	Bidan <i>Midwife</i>	Sarjana Keperawatan (*	Perawat gigi
	(1)	(2)	(3)	(4)	(5)
010	Pragaan	Pragaan	73	18	-
020	Bluto	Bluto	50	15	-
030	Saronggi	Saronggi	22	14	-
040	Giligenting	Giligenting	36	5	2
050	Talango	Talango	25	8	1
060	Kalianget	Kalianget	30	12	1
070	Kota Sumenep	Pandian	37	4	2
		Pamolokan	33	10	1
071	Batuan	Batuan	31	9	-
080	Lenteng	Lenteng	38	7	1
		Moncek	24	5	2
090	Ganding	Ganding	17	11	1
100	Guluk-Guluk	Guluk-Guluk	39	10	1
110	Pasongsongan	Pasongsongan	31	10	1
120	Ambunten	Ambunten	29	5	1
130	Rubaru	Rubaru	44	10	1
140	Dasuk	Dasuk	-	-	-
150	Manding	Manding	31	11	1
160	Batuputih	Batuputih	50	3	-
170	Gapura	Gapura	49	13	1
180	Batang Batang	Batang Batang	17	10	-
		Legung Tmr	24	8	1
190	Dungkek	Dungkek	30	11	-
200	Nonggunong	Nonggunong	-	-	-
210	Gayam	Gayam	35	7	-
220	Raas	Raas	-	-	-
230	Sapeken	Sapeken	-	-	-
240	Arjasa	Arjasa	-	-	-
241	Kangayan	Kangayan	66	23	2
250	Masalembu	Masalembu	22	9	1
	Jumlah/Total		883	248	21

Sumber : Dinas Kesehatan Kabupaten Sumenep

Source : Health Service of Sumenep Regency

Tabel 4.2.34
Jumlah Tenaga Kefarmasian dan Tenaga Gizi Pada Sarana Kesehatan
di Kabupaten Sumenep
*The Number of Pharmaceutical and Nutritional by District in Sumenep Regency
2017*

	Kecamatan <i>District</i>	Unit Kerja <i>Unit of Work</i>	T.Kefarmasian <i>Pharmaceutical</i>	Tenaga Gizi <i>Nutritional</i>
	(1)	(2)	(3)	(4)
010	Pragaan	Pragaan	1	2
020	B l u t o	Bluto	1	1
030	Saronggi	Saronggi	1	2
040	Giligenting	Giligenting	-	1
050	Talango	Talango	1	1
060	Kalianget	Kalianget	1	1
070	Kota Sumenep	Pandian	2	2
		Pamolokan	1	1
071	Batuan	Batuan	1	2
080	Lenteng	Lenteng	3	1
		Moncek	1	1
090	Ganding	Ganding	1	1
100	Guluk-Guluk	Guluk-Guluk	1	1
110	Pasongsongan	Pasongsongan	1	1
120	Ambunten	Ambuten	-	1
130	Rubaru	Rubaru	1	1
140	D a s u k	Dasuk	1	-
150	Manding	Manding	1	1
160	Batuputih	Batuputih	-	1
170	Gapura	Gapura	-	1
180	Batang Batang	Batang Batang	1	-
		Legung Tmr	1	1
190	Dungkek	Dungkek	-	1
200	Nonggunong	Nonggunong	-	-
210	G a y a m	G a y a m	-	1
220	R a a s	R a a s	-	-
230	Sapeken	Sapeken	-	-
240	Arjasa	Arjasa	-	-
241	Kangayan	Kangayan	-	-
250	Masalembu	Masalembu	1	-
	Jumlah/Total		22	26

Sumber: Dinas Kesehatan Kabupaten Sumenep

Source : Health Service of Sumenep Regency

Tabel 4.2.35
 Jumlah Tenaga Kesehatan Masyarakat dan Sanitasi Pada Sarana Kesehatan
 di Kabupaten Sumenep
*The Number of Health Workers and Sanitation by District in Sumenep Regency
 2017*

Kecamatan <i>District</i>	Unit Kerja <i>Unit of work</i>	Kes.Masyarakat <i>Public Health</i>	Tenaga Sanitasi <i>Sanitation</i>
(1)	(2)	(3)	(4)
010 Pragaan	Pragaan	-	-
020 Bluto	Bluto	-	1
030 Saronggi	Saronggi	1	1
040 Giligenting	Giligenting	-	-
050 Talango	Talango	-	1
060 Kalianget	Kalianget	-	1
070 Kota Sumenep	Pandian	1	1
	Pamolokan	1	1
071 Batuan	Batuan	1	1
080 Lenteng	Lenteng	-	-
	Moncek	-	-
090 Ganding	Ganding	1	-
100 Guluk-Guluk	Guluk-Guluk	2	1
110 Pasongsongan	Pasongsongan	-	-
120 Ambunten	Ambunten	-	-
130 Rubaru	Rubaru	-	-
140 Dasuk	Dasuk	-	-
150 Manding	Manding	-	-
160 Batuputih	Batuputih	1	1
170 Gapura	Gapura	-	-
180 Batang Batang	Batang Batang	-	-
	Legung Tmr	-	-
190 Dungkek	Dungkek	-	-
200 Nonggunong	Nonggunong	-	-
210 G a y a m	G a y a m	1	1
220 R a a s	R a a s	-	-
230 Sapeken	Sapeken	-	-
240 Arjasa	Arjasa	-	1
241 Kangayan	Kangayan	2	-
250 Masalembu	Masalembu	1	-
Jumlah/Total		11	11

Sumber : Dinas Kesehatan Kabupaten Sumenep

Source : Health Service of Sumenep Regency

Tabel 4.2.36
 Indikator Kinerja SPM di Kabupaten Sumenep
Performance Indicator SPM in Sumenep Regency
 2017

Nama Indikator	Hasil/ Realisasi	Target/ Sasaran
(1)	(2)	(3)
Pelayanan kesehatan ibu hamil	15.472	14.071
Pelayanan kesehatan ibu Bersalin	14.768	13.618
Pelayanan Kesehatan Bayi baru Lahir	14.065	14.065
Pelayanan Kesehatan Balita	70.152	69.727
Pelayanan Kesehatan pada usia Pendidikan Dasar	30.837	30.078
Pelayanan Kesehatan pada Usia produktif	718.027	695.987
Pelayanan kesehatan pada usia Lanjut	141.414	78.100
Pelayanan kesehatan penderita Hipertensi	23.467	11.931
Pelayanan kesehatan Penderita Diabetes mellitus (DM)	59.301	3.929
Pelayanan Kesehatan Orang dengan Gangguan Jiwa (ODGJ)	2.359	148
Pelayanan Kesehatan orang dengan Tuberkolosis (TB)	1.124	1.057
Pelayanan Kesehatan Orang dengan Resiko terinfeksi HIV	17.233	6.355

Sumber : Dinas Kesehatan Kabupaten Sumenep

Source : *Health Service of Sumenep Regency*

Tabel/Table 4.2.37
 Indikator Kinerja Pelayanan Pada Rumah Sakit
 di Kabupaten Sumenep
*Performance Indicators in Hospital Care
 in Sumenep Regency
 2017*

Rumah Sakit <i>Hospital</i>	Tempat Tidur <i>Bed</i>	Jumlah hari perawatan
(1)	(2)	(3)
RSUD. H. Moh. Anwar	200	44.181
RSI Kalianget	82	13.244
RSIA Esto Ebu	30	2.994
RSU Sumekar	45	1.953

Sumber : Dinas Kesehatan Kabupaten Sumenep
 Source : Health Service of Sumenep Regency

Tabel 4.2.38
 Sarana Kesehatan Dengan Kemampuan Pelayanan Gawat Darurat (Gadar)
 Level 1 di Kabupaten Sumenep
Infrastructure health care emergency level 1 in Sumenep Regency
 2017

Rumah Sakit/ <i>Hospital</i>	Sarana <i>infrastructure</i>	Gadar level 1 <i>Health Care Emergency</i> <i>Level 1</i>
(1)	(2)	(3)
Rumah Sakit Umum	3	1
Rumah Sakit Jiwa	0	0
Rumah Sakit Khusus Lainnya	1	0
Puskesmas Perawatan	0	0
Sarana Yankes Lainnya	0	0

Sumber : Dinas Kesehatan Kabupaten Sumenep
Source : Health Service of Sumenep Regency

Tabel/Table 4.2.39
 Banyaknya Kasus Rawat Inap 10 Macam Penyakit Terbanyak
 di RSUD Kabupaten Sumenep
*The Number of Ten Largest Diseases Infected Stay in General Hospital
 of Sumenep Regency
 2017*

Jenis Penyakit <i>Disease</i>	Kasus <i>Case</i>	
	2017	persen
(1)	(2)	(3)
<i>Dengue haemorrhagic fever</i>	534	19,45
<i>Dengue fever</i>	406	14,79
<i>Gastroenteritis Acute</i>	265	9,65
<i>Fever</i>	254	9,25
<i>Infection specific to the perinatal period</i>	254	9,25
<i>Jaundice neonatal</i>	234	8,52
<i>Hipertensi</i>	213	7,76
<i>Chronic renal failure</i>	210	7,65
<i>Connective and other soft tissue of trunk</i>	207	7,54
<i>Bronchopneumonia</i>	169	6,15

Sumber : RSUD Kabupaten Sumenep

Source : Local General Hospital Board of Sumenep Regency

Tabel/Table 4.2.40
 Banyaknya Kasus Rawat Jalan 10 Macam Penyakit Terbanyak
 di RSUD Kabupaten Sumenep
*The Number of Ten Largest Diseases Infected in General Hospital
 of Sumenep Regency*
 2017

Jenis Penyakit <i>Disease</i>	Kasus <i>Case</i>	
	2017	Persen
(1)	(2)	(3)
<i>Non Insulin Dependent Diabetes Mellitus With unspecified complications</i>	119	1.22
<i>Chronic Renal Failure</i>	-	-
<i>Hipertensi esensial (primer)</i>	344	3.54
<i>Cerebral infarction due to embolism of cerebral arteries</i>	11	0.11
<i>Cataract</i>	-	-
<i>Myopia</i>	-	-
<i>Arthrosis</i>	4	0.04
<i>Schizophrenia</i>	91	0.93
<i>Non Insulin Dependent Diabetes Mellitus With neurological complications</i>	-	-
<i>Asthma</i>	21	0.21

Sumber : RSUD Kabupaten Sumenep

Source : Local General Hospital Board of Sumenep Regency

Tabel 4.2.41
 Sarana Pelayanan Kesehatan Dengan Kemampuan Laboratium dan
 Memiliki 4 Spesialis Dasar di Kabupaten Sumenep
*The Number of Health care Facilities with The Ability of The Laboratory
 in Sumenep Regency
 2017*

Sarana Kesehatan	Jumlah Sarana	Laboratorium Kesehatan	4 (empat) Spesialis Dasar
(1)	(2)	(3)	(4)
Rumah Sakit Umum	3	3	-
Rumah Sakit Jiwa	-	-	-
Rumah Sakit Khusus	1	1	1
Puskesmas	30	30	-
Jumlah/Total	34	34	1

Sumber : Dinas Kesehatan Kabupaten Sumenep

Source : Health Service of Sumenep Regency

Tabel/Table 4.2.42

Kamar dan Tempat Tidur Rawat Inap di RSUD Kabupaten Sumenep
The Number of Room and Bed in Local General Hospital of Sumenep Regency
 2015 – 2017

Jenis Kamar Type of Room (1)	Kamar Room (2) (3) (4)			Tempat Tidur Bed (5) (6) (7)		
	2015	2016	2017	2015	2016	2017
INSTALASI RAWAT INAP						
1. Penyakit Dalam	9	9	9	28	28	30
2. Bedah	9	9	9	28	28	36
3. Bersalin	2	2	2	15	15	17
4. Perinatologi	1	1	1	4	4	2
5. Kesehatan Anak	9	9	9	28	28	36
6. GRIU	40	40	40	40	40	40
Total	70	70	70	143	143	161
INSTALASI RAWAT JALAN						
7. Poli Mata	1	1	1	-	-	-
8. Poli Gigi dan Mulut	1	1	1	-	-	-
9. Poli Penyakit Dalam	1	1	1	-	-	-
10. Poli Bedah	1	1	1	-	-	-
11. Poli Orthophedi	-	-	-	-	-	-
12. Poli Kesehatan Anak	1	1	1	-	-	-
13. Poli Kandungan	1	1	1	-	-	-
14. Poli THT	1	1	1	-	-	-
15. Poli Umum	-	-	-	-	-	-
16. Poli Gizi	1	1	1	-	-	-
17. Poli Kulit dan Kelamin	-	-	1	-	-	-
18. Poli Syaraf	1	1	1	-	-	-
19. Poli KUK	1	1	1	-	-	-
20. Poli Jiwa	-	1	1	-	-	-
21. Poli Fisioteraphy	1	1	1	-	-	-
22. Poli Paru	-	-	1	-	-	-
23. Poli VCT	-	1	1	-	-	-
Total	11	13	15	-	-	-

Sumber : RSUD Kabupaten Sumenep

Source : Local General Hospital Board of Sumenep Regency

Lanjutan 4.2.38

Jenis Kamar Type of Room	Kamar Room			Tempat Tidur Bed		
	2015	2016	2017	2015	2016	2017
(1)	(2)	(3)	(4)	(5)	(6)	(7)
INSTALASI PENUNJANG						
24. Kamar Operasi	2	2	2	-	-	-
25. Instalasi Gawat Darurat	3	3	3	2	2	2
26. Instalasi Farmasi	1	1	1	-	-	-
27. Instalasi Radiologi	1	1	1	-	-	-
28. Instalasi Gizi	1	1	1	-	-	-
29. Instalasi Laboratorium	1	1	1	-	-	-
30. Instalasi Pemeliharaan Sarana	1	1	1	-	-	-
31. Instalasi Pengelolaan Limbah	1	1	1	-	-	-
32. Instalasi Hemodialisa	1	1	1	-	-	-
Total	12	12	12	2	2	2

Sumber : RSUD Kabupaten Sumenep

Source : Local General Hospital Board of Sumenep Regency

Tabel/Table 4.2.43
 Profil Rumah Sakit Umum Daerah Kabupaten Sumenep
State General Hospital Performance of Sumenep Regency
 2017

No.	Uraian <i>Description</i>	Satuan <i>Unit</i>	Jumlah <i>Total</i>
(1)	(2)	(3)	(4)
1	BOR (<i>Bed Occupancy Rate</i>)	Persen	50,52
2	ALOS (<i>Average Length of Stay</i>)	Hari / Day	4,23
3	BTO (<i>Bed Turn Over</i>)	Kali / Times	67
4	TOI (<i>Turn Over Interval</i>)	Kali / Times	2,15
5	NDR (<i>Netto Death Rate</i>)	Per Seribu	33,99
6	GDR (<i>Gross Death Rate</i>)	Per Seribu	68,05

Sumber : RSUD Kabupaten Sumenep

Source : *Local General Hospital Board of Sumenep Regency*

Tabel/Table 4.2.44
 Banyaknya Kegiatan Pelayanan RSUD Kabupaten Sumenep
The Number of Servicing Activity of Local General Hospital of Sumenep Regency
 2016-2017

No.	Uraian <i>Description</i>	Jumlah Kegiatan Pelayanan (Orang/Pasien) <i>Number of Sevicng Activity</i>	
		2016	2017
(1)	(2)	(3)	(4)
1.	Rawat Jalan	50.673	46.480
2.	Rawat Inap	15.591	13.388
3.	Operasi		
	– Besar	2.634	1.496
	– Sedang	1.736	704
	– Kecil	2.394	7
	– Khusus	6	121
4.	Keluarga Berencana		
	– IUD	-	-
	– MOW	-	-
	– MOP	-	-
	– Implant	-	-
	– Pil	-	-
	– Suntik	-	-
5.	UGD		
	– Meninggal	122	107
	– Dirujuk	18	25
	– Rawat Tinggal	10.753	8.899
	– Rawat Jalan	3.135	3.487
6.	Laboratorium		
	– Sederhana	14.967	-
	– Sedang	94.579	-
	– Canggih	-	-
7.	Radiologi		
	– Foto	5.887	5.520
	– USG	3.559	3.715
	– CT Scan	195	510

Sumber : RSUD Kabupaten Sumenep

Source : *Local General Hospital Board of Sumenep Regency*

Tabel/Table 4.3.1

Banyaknya Klinik Keluarga Berencana (KKB) dan Pos Pelayanan Keluarga Berencana Desa (PPKBD) Menurut Kecamatan di Kabupaten Sumenep
The Number of Family Planning Service Personnel's by Classification and District in Sumenep Regency
 2017

Kecamatan <i>District</i>	KKB	PPKBD
(1)	(2)	(3)
010 Pragaan	4	14
020 B l u t o	4	20
030 Saronggi	2	14
040 Giligenting	2	8
050 Talango	2	8
060 Kalianget	3	7
070 Kota Sumenep	5	16
071 Batuan	1	7
080 Lenteng	3	20
090 Ganding	3	14
100 Guluk-Guluk	3	12
110 Pasongsongan	2	10
120 Ambunten	4	15
130 Rubaru	2	11
140 D a s u k	3	15
150 Manding	3	11
160 Batuputih	2	14
170 Gapura	2	17
180 Batang Batang	3	16
190 Dungkek	2	15
200 Nonggunong	1	8
210 G a y a m	3	10
220 R a a s	1	9
230 Sapeken	1	11
240 Arjasa	2	19
241 Kangayan	1	9
250 Masalembu	1	4
Jumlah/ Total	65	334

Sumber : Dinas Pemberdayaan Perempuan, Perlindungan Anak dan Keluarga Berencana

Source : National Family Planning Coordinating Board, Sumenep Regency

Tabel/Table 4.3.2
 Banyaknya Petugas Klinik KB Menurut Kecamatan dan Klasifikasinya
 di Kabupaten Sumenep
*The Number of Family Planning Service Personnel's by Classification and District
 in Sumenep Regency*
 2017

Kecamatan <i>District</i>	Dokter <i>Doctor</i>	Bidan <i>Midwife</i>	Tenaga Administrasi <i>Administration</i>	Jumlah <i>Total</i>
(1)	(2)	(3)	(4)	(5)
010 Pragaan	2	10	7	19
020 Bluto	2	6	4	12
030 Saronggi	2	17	2	21
040 Giligenting	1	12	2	15
050 Talango	1	13	2	16
060 Kalianget	4	16	2	22
070 Kota Sumenep	10	41	2	53
071 Batuan	1	4	1	6
080 Lenteng	2	26	6	34
090 Ganding	1	22	3	26
100 Guluk-Guluk	2	17	1	20
110 Pasongsongan	1	14	4	19
120 Ambunten	2	16	4	22
130 Rubaru	1	18	2	21
140 Dasuk	1	21	3	25
150 Manding	1	4	4	9
160 Batuputih	1	20	2	23
170 Gapura	2	5	1	8
180 Batang-Batang	2	21	3	26
190 Dungkek	1	5	2	8
200 Nonggunong	4	10	1	15
210 Gayam	1	5	1	7
220 Raa s	2	16	1	19
230 Sapeken	1	35	4	40
240 Arjasa	1	8	2	11
241 Kangayan	1	2	1	4
250 Masalembu	1	6	1	8
Jumlah/ Total	51	390	68	509

Sumber : Dinas Pemberdayaan Perempuan, Perlindungan Anak dan Keluarga Berencana
 Source : National Family Planning Coordinating Board, Sumenep Regency

Tabel/Table 4.3.3

Banyaknya Pasangan Usia Subur (PUS) dan Peserta KB Aktif Menurut Kecamatan dan Jenis Alat Kontrasepsi yang Digunakan di Kabupaten Sumenep
The Number of Eligible Couple and Actif Family Planning Members by Districts and Currently Contraceptive Used in The Sumenep Regency
 2017

Kecamatan <i>District</i>	Pasangan Usia Subur <i>Eligible Couple</i>	Peserta KB Aktif <i>Actif Family Planning Members</i>			
		AKDR <i>IUD</i>	Tablet <i>Pill</i>	Kondom <i>Condom</i>	Susuk KB <i>Implant</i>
(1)	(2)	(3)	(4)	(5)	(6)
010 Pragaan	13.142	14	1.308	12	1.211
020 Bluto	10.174	84	972	85	579
030 Saronggi	7.092	27	945	9	429
040 Giligenting	6.346	283	587	152	1.303
050 Talango	7.241	3	598	5	474
060 Kalianget	8.687	32	1.131	4	213
070 Kota sumenep	12.684	657	3.052	207	75
071 Batuan	2.539	16	506	5	33
080 Lenteng	10.967	3	2.845	3	307
090 Ganding	7.801	16	1.351	19	343
100 Guluk-Guluk	10.222	29	924	6	235
110 Pasongsongan	10.952	103	2.268	7	779
120 Ambunten	13.032	324	2.294	83	653
130 Rubaru	8.446	-	520	-	290
140 Dasuk	6.421	19	917	3	223
150 Manding	5.594	46	923	10	310
160 Batuputih	13.032	324	2.294	83	653
170 Gapura	8.988	6	2.079	33	96
180 Batang2	10.128	-	561	-	242
190 Dungkek	8.441	2	1.637	6	277
200 Nonggunong	3.900	73	800	5	334
210 Gayam	7.371	3	1.229	-	1.536
220 Raas	7.664	105	1.263	-	593
230 Sapeken	9.745	55	2.582	-	1.047
240 Arjasa	21.771	324	4.255	188	2.230
241 Kangayan	-	-	-	-	-
250 Masalembu	-	-	-	-	-
Jumlah/Total	229.070	2.235	36.070	842	14.430

Sumber : Dinas Pemberdayaan Perempuan, Perlindungan Anak dan Keluarga Berencana
 Source : National Family Planning Coordinating Board, Sumenep Regency

Tabel/Table 4.3.3
Lanjutan/Continued

Kecamatan <i>District</i>	Peserta KB Aktif <i>Actif Family Planning Members</i>				Jumlah <i>Total</i>	Persentase <i>Percentage</i> [(10)/(2)*100]
	Suntikan <i>Injection</i>	MOP <i>Vasecto my</i>	MOW <i>Tubecto My</i>			
(1)	(7)	(8)	(9)	(10)	(11)	
010 Pragaan	6.151	5	29	8.730	66,63	
020 Bluto	5.632	34	267	7.653	75,22	
030 Saronggi	3.350	3	75	4.838	68,22	
040 Giligenting	1.685	5	31	4.046	63,76	
050 Talango	4.044	-	5	5.129	70,83	
060 Kalianget	4.286	-	90	5.756	66,26	
070 Kota	4.496	1	318	8.806	69,43	
071 Batuan	1.210	3	7	1.780	70,11	
080 Lenteng	4.412	4	88	7.662	69,86	
090 Ganding	3.098	22	10	4.859	62,29	
100 Guluk-Guluk	5.007	23	19	6.243	61,07	
110 Pasongsongan	2.907	16	10	6.090	55,61	
120 Ambunten	5.417	8	26	6.832	52,42	
130 Rubaru	4.954	2	24	5.790	68,55	
140 Dasuk	3.074	6	7	4.249	66,17	
150 Manding	2.489	5	19	3.802	67,97	
160 Batuputih	5.417	8	26	6.449	66,33	
170 Gapura	3.246	2	11	5.473	60,89	
180 Batang Batang	4.121	3	19	4.946	48,83	
190 Dungkek	3.305	3	4	5.234	62,01	
200 Nonggunong	1.240	-	-	2.452	62,87	
210 Gayam	2.542	2	-	5.312	72,04	
220 Raas	2.573	-	4	4.538	59,21	
230 Sapeken	4.039	-	-	7.659	78,59	
240 Arjasa	10.811	4	12	13.778	63,29	
241 Kangayan	-	-	-	-	-	
250 Masalembu	-	-	-	-	-	
Jumlah <i>Total</i>	99.374	151	1.087	154.189	67,31	

Sumber : Dinas Pemberdayaan Perempuan, Perlindungan Anak dan Keluarga Berencana
Source : National Family Planning Coordinating Board, Sumenep Regency

Tabel/Table 4.3.4
Target dan Pencapaian Peserta Akseptor Baru Menurut Kecamatan dan
Alat Kontrasepsi di Kabupaten Sumenep
*New Participant Target of Family Planning by Used Contraceptive in The
Sumenep Regency*
2017

Kecamatan <i>District</i>	Targ Akseptor Baru <i>New Participant Target</i>	Peserta Akseptor Baru <i>New Participant</i>			
		AKDR <i>IUD</i>	Tablet <i>Pill</i>	Kondom <i>Condom</i>	Susuk KB <i>Implant</i>
(1)	(2)	(3)	(4)	(5)	(6)
010 Pragaan	976	5	98	7	72
020 Bluto	805	5	62	1	143
030 Saronggi	419	2	106	5	165
040 Giligenting	353	-	15	-	47
050 Talango	511	1	105	-	56
060 Kalianget	500	8	34	6	47
070 Kota	923	7	317	74	44
071 Batuan	154	1	45	-	3
080 Lenteng	646	-	27	3	83
090 Ganding	654	3	34	8	57
100 Guluk-Guluk	1.422	-	79	7	23
110 Pasongsongan	413	-	261	6	24
120 Ambunten	431	-	3	-	24
130 Rubaru	653	-	64	-	22
140 Dasuk	405	-	73	-	19
150 Manding	495	3	21	1	132
160 Batuputih	574	-	5	-	172
170 Gapura	379	-	62	-	4
180 Batang Batang	1.141	1	31	-	22
190 Dungkek	497	-	252	-	21
200 Nonggunong	192	-	-	-	-
210 Gayam	540	-	84	-	179
220 Raras	560	-	78	-	20
230 Sapeken	1.302	40	-	-	272
240 Arjasa	1.069	1	121	6	143
241 Kangayan	333	-	-	-	-
250 Masalembu	472	-	-	-	-
Jumlah <i>Total</i>	16.819	77	1.977	124	1.794

Sumber : Dinas Pemberdayaan Perempuan, Perlindungan Anak dan Keluarga Berencana
Source : National Family Planning Coordinating Board, Sumenep Regency

Tabel/Table 4.3.4
Lanjutan/Continued

Kecamatan <i>District</i>	Peserta Akseptor Baru <i>New Participant</i>				Jumlah <i>Total</i>	Persentase <i>Percentage</i> [[10]/(2)*100]
	Suntikan <i>Injection</i>	MOP <i>Vasecto my</i>	WOP <i>Tubecto My</i>			
(1)	(7)	(8)	(9)	(10)	(11)	
010 Pragaan	1.082	-	-	1.264	129,51	
020 Bluto	968	-	1	1.180	146,58	
030 Saronggi	533	-	-	811	193,56	
040 Giligenting	111	-	-	173	49,01	
050 Talango	262	-	2	426	83,37	
060 Kalianget	298	-	5	398	79,60	
070 Kota Sumenep	1.776	2	8	2.228	241,39	
071 Batuan	241	-	-	290	188,31	
080 Lenteng	489	-	1	603	93,34	
090 Ganding	278	-	-	380	58,10	
100 Guluk-Guluk	397	-	-	506	35,58	
110 Pasongsongan	909	-	-	1.200	290,56	
120 Ambunten	672	1	2	702	162,88	
130 Rubaru	441	-	-	527	80,70	
140 Dasuk	474	-	-	566	139,75	
150 Manding	327	-	-	484	97,78	
160 Batuputih	594	-	-	771	134,32	
170 Gapura	424	-	-	490	129,29	
180 Batang Batang	844	-	1	899	78,79	
190 Dungkek	463	-	-	736	148,09	
200 Nonggunong	122	-	-	122	63,54	
210 Gayam	542	-	-	805	149,07	
220 Raras	134	-	-	232	41,43	
230 Sapeken	382	-	-	694	53,30	
240 Arjasa	2.156	-	-	2.427	227,03	
241 Kangayan	8	-	-	8	2,40	
250 Masalembu	-	-	-	-	0,00	
Jumlah/Total	14.927	3	20	18.922	112.50	

Sumber : Dinas Pemberdayaan Perempuan, Perlindungan Anak dan Keluarga Berencana
Source : National Family Planning Coordinating Board, Sumenep Regency

Tabel/Table 4.4.1
 Banyaknya Darah yang Tersedia dan Darah yang Disalurkan
 Menurut Jenis Darah di Kabupaten Sumenep
*The Number of Supply Blood and Distributed Blood by Tipe of Blood
 in Sumenep Regency
 2016-2017*

No.	Jenis Darah/ <i>Type of Blood</i>	Persediaan darah/ <i>Blood Supply</i>		Darah yang Tersalurkan/ <i>Blood Distributed</i>	
		2016	2017	2016	2017
(1)	(2)	(3)	(4)	(5)	(6)
1.	Golongan Darah A	1.080	1.499	1.080	1.499
2.	Golongan Darah B	1.320	1.573	1.320	1.573
3.	Golongan Darah AB	516	691	516	691
4.	Golongan Darah O	2.280	2.558	2.280	2.558

Sumber : Unit Transfusi Darah PMI Kabupaten Sumenep
 Source : *Blood Transfusion Unit of Sumenep Regency*

Tabel/Table 4.4.2
 Banyaknya Donor Darah Menurut Golongan Darah dan Jenis Kelamin
 di Kabupaten Sumenep
*The Number of Blood Donor by Type of Blood and Sex
 in Sumenep regency
 2016-2017*

No.	Jenis Darah/ Type of Blood	Laki-Laki Male		Perempuan Female	
		2016	2017	2016	2017
(1)	(2)	(3)	(4)	(5)	(6)
1.	Golongan Darah A	756	1.049	324	450
2.	Golongan Darah B	924	1.101	396	472
3.	Golongan Darah AB	387	518	129	173
4.	Golongan Darah O	1.596	1.790	684	768

Sumber : Unit Transfusi Darah PMI Kabupaten Sumenep

Source : Blood Transfusion Unit of Sumenep Regency

Tabel/Table 4.4.3

Jumlah Tindak Pidana Menurut Kepolisian Resort di Kabupaten Sumenep
*Number of Reported Criminal Cases by District Police Office in Sumenep
 Regency, 2015–2017*

Kepolisian Sektor Subdistrict Police Office		2015		2016		2017	
		(1)	(2)	(3)	(4)	(5)	(6)
		L	S	L	S	L	S
1	Pragaan	19	8	15	3	11	5
2	Bluto	11	4	6	4	6	2
3	Saronggi	9	2	10	4	15	2
4	Giligenting	4	2	5	4	0	0
5	Talango	9	7	1	-	11	7
6	Kalianget	14	8	2	3	11	7
7	Kota Sumenep	84	19	86	9	92	26
8	Batuan	0	0	-	-	0	0
9	Lenteng	12	8	8	5	7	5
10	Ganding	10	1	2	1	18	7
11	Guluk - Guluk	7	4	3	2	10	7
12	Pasongsongan	4	1	6	5	3	4
13	Ambunten	21	5	9	3	21	8
14	Rubaru	16	6	2	1	4	1
15	Dasuk	5	1	4	1	11	4
16	Manding	2	2	1	-	6	4
17	Batuputih	6	4	4	2	5	4
18	Gapura	7	4	2	2	5	1
19	Batang - Batang	8	6	4	3	4	4
20	Dungkek	17	8	5	-	7	6
21	Nonggunong	0	0	-	-	1	0
22	Gayam	5	2	2	1	11	6
23	Raas	2	4	5	2	-	0
24	Sapeken	10	6	4	4	8	2
25	Arjasa	11	7	6	4	27	9
26	Kangayan	5	3	5	4	7	6
27	Masalembu	4	2	1	1	3	1
Sumenep		302	124	198	68	304	128

Sumber: Kepolisian Resort Sumenep

Source: *State Police of Sumenep Regency*

Tabel/Table 4.5.1
Organisasi Keagamaan di Kabupaten Sumenep
Religions Organizations in Sumenep Regency
2017

No.	Nama Organisasi Keagamaan/ <i>Religious Organizations</i>	Alamat/Address	Kecamatan <i>District</i>
(1)	(2)	(3)	(4)
1	Nahdatul Ulama	Jl. Raya Trunojoyo	Batuan
2	Muhammadiyah	Hos Cokro Aminoto Pabian	Kota Sumenep
3	Persis	Jl. Dr Wahidin Pajagalan	Kota Sumenep
4	Hidayatullah	Jl Payudan Barat Pabian	Kota Sumenep
5	LDII	Jl. Raya Gapura, Paberasan, Sumenep	Kota Sumenep
6	HTI	Perum Satelit Kolor	Kota Sumenep
7	Aisyah	Jl. Mahoni, Pangarangan	Kota Sumenep
8	WKRI Cabang Maria Gunung Karmel	Jl. Slamet Riyadi 33 Sumenep	Kota Sumenep

Sumber : Kementerian Agama Kabupaten Sumenep

Source : *Departement of Religious Affairs, Sumenep Regency*

Tabel/Table 4.5.2
 Banyaknya Tempat Peribadatan Menurut Kecamatan dan Jenisnya
 di Kabupaten Sumenep
*The Number of Worship Facilities by District and Kind Facilities
 in Sumenep Regency*
 2017

Kecamatan <i>District</i>	Masjid <i>Mosque</i>	Langgar/ Musholla <i>Prayer House</i>	Gereja <i>Church</i>	Pura <i>Shrine</i>	Vihara <i>Buddhist Nunnery</i>	Klenteng <i>(Lainnya)</i>
(1)	(2)	(3)	(4)	(5)	(6)	(7)
010 Pragaan	101	124	-	-	-	-
020 Bluto	70	80	-	-	-	-
030 Saronggi	45	125	-	-	-	-
040 Giligenting	23	64	-	-	-	-
050 Talango	68	116	-	-	-	-
060 Kalianget	26	89	-	-	-	-
070 Kota Sumenep	41	244	3	-	1	1
071 Batuan	15	58	-	-	-	-
080 Lenteng	86	288	-	-	-	-
090 Ganding	74	213	-	-	-	-
100 Guluk-Guluk	62	327	-	-	-	-
110 Pasongsongan	87	172	-	-	-	-
120 Ambunten	72	212	-	-	-	-
130 Rubaru	70	334	-	-	-	-
140 Dasuk	53	188	-	-	-	-
150 Manding	48	170	-	-	-	-
160 Batuputih	67	131	-	-	-	-
170 Gapura	61	93	-	-	-	-
180 Batang Batang	59	222	-	-	-	-
190 Dungkek	74	156	-	-	-	-
200 Nonggunong	37	82	-	-	-	-
210 Gayam	68	173	-	-	-	-
220 Raras	30	102	-	-	-	-
230 Sapeken	71	43	-	-	-	-
240 Arjasa	74	222	-	-	-	-
241 Kangayan	29	57	-	-	-	-
250 Masalembu	25	89	-	-	-	-
Jumlah/Total	1.536	4.174	3	0	1	1

Sumber : Kementerian Agama Kabupaten Sumenep

Source : *Departement of Religious Affairs, Sumenep Regency*

Tabel/Table 4.5.3
 Banyaknya Kasus Nikah, Talak, Cerai dan Rujuk Menurut Kecamatan
 di Kabupaten Sumenep
*The Number of Marriages, Separates, Divorce and Reconciliations by District
 in Sumenep Regency
 2016 *)*

Kecamatan <i>District</i>	Nikah <i>Marriages</i>	Talak <i>Separates</i>	Cerai <i>Divorce</i>	Rujuk <i>Reconciliation</i>
(1)	(2)	(3)	(4)	(5)
010 Pragaan	448	-	-	-
020 Bluto	341	-	-	-
030 Saronggi	309	-	-	-
040 Giligenting	241	-	-	-
050 Talango	283	-	-	-
060 Kalianget	340	-	-	-
070 Kota Sumenep	540	-	-	-
071 Batuan	105	-	-	-
080 Lenteng	449	-	-	-
090 Ganding	225	-	-	-
100 Guluk-Guluk	360	-	-	-
110 Pasongsongan	336	-	-	-
120 Ambunten	300	-	-	-
130 Rubaru	261	-	-	-
140 Dasuk	211	-	-	-
150 Manding	202	-	-	-
160 Batuputih	313	-	-	-
170 Gapura	244	-	-	-
180 Batang Batang	439	-	-	-
190 Dungkek	201	-	-	-
200 Nonggunong	65	-	-	-
210 Gayam	185	-	-	-
220 Raras	298	-	-	-
230 Sapeken	435	-	-	-
240 Arjasa	726	-	-	-
241 Kangayan	230	-	-	-
250 Masalembu	165	-	-	-
Jumlah <i>Total</i>	8.252	-	-	-

*) Data belum tersedia

Sumber : Kementerian Agama Kabupaten Sumenep

Tabel/Table 4.5.54
 Banyaknya Perceraian Menurut Penyebabnya di Kabupaten Sumenep
*The Number of Divorce by The Causing Factor of Sumenep Regency
 2016 *)*

Faktor Penyebab	Bulan/ Month					
	Jan	Feb	Mar	Apr	Mei	Jun
(1)	(2)	(3)	(4)	(5)	(6)	(7)
1. Poligami Tidak Sehat	1	1	4	4	3	7
2. Krisis Akhlaq/ Moral	5	5	7	2	4	3
3. Cemburu	6	7	5	8	3	7
4. Meninggalkan Kewajiban	3	3	2	2	2	2
a. Akibat Kawin paksa	19	26	14	22	16	10
b. Ekonomi	39	48	53	54	55	42
c. Tidak ada Tanggung Jwb	1	1	-	-	1	-
5. Kawin di bawah Umur	20	25	39	21	26	25
6. Penganiayaan	-	-	-	-	-	-
7. Dihukum	-	-	-	-	-	-
8. Cacat Biologis	-	-	-	-	-	-
9. Terus Menerus Berselisih	-	-	-	-	-	-
a. Politis	-	-	-	-	-	-
b. Gangguan Pihak Ketiga	-	-	-	-	-	-
c. Tidak Ada Keharmonisan	-	-	1	-	-	-

*) Data belum tersedia

Sumber : Pengadilan Agama Kabupaten Sumenep

Source : *Religious Court of Sumenep Regency*

Tabel/Table 4.5.4
Lanjutan/Continued

Faktor Penyebab	Bulan/Month					
	Juli	Agt	Spt	Okt	Nop	Des
(1)	(9)	(10)	(11)	(12)	(13)	
1. Poligami Tidak Sehat	2	1	1	1	1	-
2. Krisis Akhlaq/ Moral	6	1	4	4	6	2
3. Cemburu	4	3	4	8	3	3
4. Meninggalkan Kewajiban						
a. Akibat Kawin paksa	-	3	4	5	5	3
b. Ekonomi	7	8	13	3	23	10
c. Tidak ada Tanggung Jawab	31	34	49	25	65	42
5. Kawin di bawah Umur	-	-	-	-	-	-
6. Penganiayaan	1	-	-	-	-	-
7. Dihukum	-	-	-	-	-	-
8. Cacat Biologis	-	1	1	-	-	-
9. Terus-menerus Berselisih						
a. Politis	-	-	-	-	-	-
b. Gangguan Pihak Ketiga	-	-	-	-	1	-
c. Tidak Ada Keharmonisan	24	16	2	3	28	21

*) Data belum tersedia

Sumber : Pengadilan Agama Kabupaten Sumenep

Source : *Religious Court of Sumenep Regency*

Tabel/Table 4.6.1
 Banyaknya Karang Taruna dan Panti Karya Menurut Kecamatan
 di Kabupaten Sumenep
*The Number of Youth Group dan Training Education Center by District
 in Sumenep Regency
 2017*

Kecamatan <i>District</i>	Panti Asuhan	Panti Karya <i>Training and Education Center</i>	Karang Taruna <i>Youth Group</i>
(1)	(2)	(3)	(4)
010 Pragaan	7	-	14
020 Bluto	6	-	8
030 Saronggi	4	-	14
040 Giligenting	1	-	8
050 Talango	3	-	4
060 Kalianget	-	-	5
070 Kota Sumenep	3	-	2
071 Batuan	-	-	1
080 Lenteng	15	-	-
090 Ganding	14	-	14
100 Guluk-Guluk	4	-	12
110 Pasongsongan	5	-	5
120 Ambunten	1	-	16
130 Rubaru	6	-	11
140 Dasuk	2	-	-
150 Manding	2	-	3
160 Batuputih	9	-	2
170 Gapura	1	-	6
180 Batang Batang	1	-	4
190 Dungkek	2	-	-
200 Nonggunong	1	-	6
210 Gayam	-	-	10
220 Raras	-	-	9
230 Sapeken	-	-	9
240 Arjasa	-	-	-
241 Kangayan	-	-	-
250 Masalembu	-	-	-
Jumlah/ Total	87	-	163

Sumber : Dinas Sosial Kabupaten Sumenep

Source : Social Welfare Service of Sumenep Regency

Tabel/Table 4.6.2
 Banyaknya Karang Taruna Menurut Kecamatan dan Tingkat Pembinaan
 di Kabupaten Sumenep
*The Number of Neighborhood Youth Association by District of Sumenep Regency
 2017*

Kecamatan <i>District</i>	Tumbuh <i>Growth</i>	Berkembang <i>Developing</i>	Maju <i>Advanced</i>	Percontohan <i>Pilot</i>	Jumlah <i>Total</i>
(1)	(2)	(3)	(4)	(5)	(6)
010 Pragaan	14	-	-	-	14
020 Bluto	8	-	-	-	8
030 Saronggi	14	-	-	-	14
040 Giligenting	8	-	-	-	8
050 Talango	4	-	-	-	4
060 Kalianget	5	-	-	-	5
070 Kota Sumenep	2	-	-	-	2
071 Batuan	1	-	-	-	1
080 Lenteng	-	-	-	-	-
090 Ganding	14	-	-	-	14
100 Guluk-Guluk	12	-	-	-	12
110 Pasongsongan	5	-	-	-	5
120 Ambunten	16	-	-	-	16
130 Rubaru	11	-	-	-	11
140 Dasuk	-	-	-	-	-
150 Manding	3	-	-	-	3
160 Batuputih	2	-	-	-	2
170 Gapura	6	-	-	-	6
180 Batang Batang	4	-	-	-	4
190 Dungkek	-	-	-	-	-
200 Nonggunong	6	-	-	-	6
210 Gayam	10	-	-	-	10
220 Raras	9	-	-	-	9
230 Sapeken	9	-	-	-	9
240 Arjasa	-	-	-	-	-
241 Kangayan	-	-	-	-	-
250 Masalembu	-	-	-	-	-
Jumlah/ Total	163	-	-	-	-

Sumber : Dinas Sosial Kabupaten Sumenep

Source : *Social Welfare Service of Sumenep Regency*

Tabel/Table 4.6.3
 Banyaknya Organisasi Kesenian di Kabupaten Sumenep
The Number of Art Group in Sumenep Regency
 2016-2017

Jenis Kesenian <i>Kinds of Art</i>	Jumlah <i>Total</i>	
	2016	2017
(1)	(2)	(3)
1. Hadrah	231	231
2. Pencak Silat	9	9
3. Orkes Melayu	37	37
4. Band	-	-
5. Ketoprak	16	16
6. Gambus	28	28
7. Karawitan	28	28
8. Saronen	81	81
9. Samman	9	9
10. Pesinden	18	18
11. Ojung	-	-
12. Topeng Dalang	10	10
13. Macopat	43	43
14. Samroh	22	22
15. Sandur	-	-
16. Topeng/ Wayang	10	10
17. Jidur	5	5
18. Sanggar Tari	6	6
19. Sanggar Drama	42	42
20. Sanggar Lukis	3	3
21. Gulgul	4	4
22. Sintung	1	1
23. Cahe	-	-
24. Tong-Tong	96	96
DST.....		

Sumber : Dinas Pariwisata, Kebudayaan Pemuda & Olahraga Kab. Sumenep
 Source : *Tourism, Youth and Sport Services of Sumenep Regency*

Tabel/Table 4.6.4
 Banyaknya Perkumpulan Olahraga Menurut Kecamatan dan Jenis Olahraga
 di Kabupaten Sumenep
*The Number of Sport Group by Kinds and District
 in Sumenep Regency
 2017*

Kecamatan <i>District</i>	Sepak Bola <i>Football</i>	Bola Volley <i>Volley Ball</i>	Bulu Tangkis <i>Badminton</i>	Bola Basket <i>Basket Ball</i>	Tennis Meja <i>Tennis</i>
(1)	(2)	(3)	(4)	(5)	(6)
010 Pragaan	10	8	6	-	5
020 Bluto	4	22	2	-	-
030 Saronggi	8	38	12	-	5
040 Giligenting	-	2	-	-	-
050 Talango	6	20	3	-	8
060 Kalianget	2	40	2	1	1
070 Kota Sumenep	5	40	20	3	4
071 Batuan	-	18	-	-	-
080 Lenteng	2	9	8	-	2
090 Ganding	-	6	1	-	-
100 Guluk-Guluk	-	8	1	-	-
110 Pasongsongan	4	24	1	-	-
120 Ambunten	1	30	1	-	-
130 Rubaru	-	27	-	-	-
140 Dasuk	1	31	1	-	5
150 Manding	-	12	3	-	1
160 Batuputih	1	19	-	-	-
170 Gapura	-	21	1	-	-
180 Batang Batang	6	35	1	-	-
190 Dungkek	4	6	4	-	3
200 Nonggunong	3	6	-	-	-
210 Gayam	1	11	-	-	-
220 Raa s	-	4	-	-	-
230 Sapeken	1	8	1	-	-
240 Arjasa	-	25	2	-	-
241 Kangayan	9	2	2	-	-
250 Masalembu	-	8	-	-	-
Jumlah/Total	68	501	71	4	34

Sumber : Dinas Pariwisata, Kebudayaan Pemuda & Olahraga Kab. Sumenep
 Source : *Tourism, Youth and Sport Services of Sumenep Regency*

Tabel/Table 4.6.4
Lanjutan/Continued

Kecamatan <i>District</i>	Tennis Lapangan <i>Tennis</i>	Yudo <i>Judo</i>	Karate <i>Carate</i>	Renang <i>Swimming</i>	Sepak Takraw
(1)	(7)	(8)	(9)	(10)	(11)
010 Pragaan	-	-	-	-	1
020 Bluto	-	-	-	-	-
030 Saronggi	-	-	-	-	2
040 Giligenting	-	-	-	-	-
050 Talango	-	-	-	-	21
060 Kalianget	1	-	-	1	-
070 Kota Sumenep	20	2	2	3	4
071 Batuan	-	-	-	-	-
080 Lenteng	-	-	-	-	-
090 Ganding	-	-	-	-	-
100 Guluk-Guluk	-	-	-	-	-
110 Pasongsongan	-	-	-	-	-
120 Ambunten	-	-	-	-	-
130 Rubaru	-	-	-	-	-
140 Dasuk	-	-	-	-	-
150 Manding	-	-	-	-	-
160 Batuputih	-	-	-	-	-
170 Gapura	-	-	-	-	-
180 Batang Batang	-	-	-	-	-
190 Dungkek	-	-	-	-	-
200 Nonggunong	-	-	-	-	-
210 Gayam	-	-	-	-	-
220 Raas	-	-	-	-	-
230 Sapeken	-	-	-	-	3
240 Arjasa	-	-	-	-	1
241 Kangayan	-	-	-	-	-
250 Masalembu	-	-	-	-	1
Jumlah Total	21	2	2	4	33

Sumber : Dinas Pariwisata, Kebudayaan Pemuda & Olahraga Kab. Sumenep

Source : Tourism, youth and Sport Services of Sumenep Regency

Tabel/Table 4.6.4
Lanjutan/Continued

Kecamatan <i>District</i>	Angkat Besi/Binaraga	Atletik <i>Athletics</i>	Pencak Silat	Catur Chess
(13)	(14)	(15)	(16)	(17)
010 Pragaan	-	1	2	16
020 Bluto	-	-	1	-
030 Saronggi	-	-	3	-
040 Giligenting	-	-	1	-
050 Talango	-	4	2	2
060 Kalianget	-	-	3	-
070 Kota Sumenep	5	-	5	6
071 Batuan	-	-	1	-
080 Lenteng	-	3	3	2
090 Ganding	-	-	2	-
100 Guluk-Guluk	-	-	2	-
110 Pasongsongan	-	-	1	1
120 Ambunten	-	-	1	-
130 Rubaru	-	-	1	-
140 Dasuk	-	-	2	-
150 Manding	-	-	1	-
160 Batuputih	-	-	3	-
170 Gapura	-	-	1	-
180 Batang Batang	-	-	2	1
190 Dungkek	-	-	2	-
200 Nonggunong	-	-	1	-
210 Gayam	-	-	1	-
220 Raas	-	-	1	-
230 Sapeken	-	-	1	-
240 Arjasa	-	-	2	-
241 Kangayan	-	-	1	-
250 Masalembu	-	-	1	-
Jumlah Total	5	8	47	22

Sumber : Dinas Pariwisata, Kebudayaan Pemuda & Olahraga Kab. Sumenep
 Source : *Tourism, Youth and Sport Services of Sumenep Regency*

Tabel/Table 4.6.5
Bencana Alam Menurut Jenisnya dan Jumlah Korban
di Kabupaten Sumenep
Disaster by Its Type and Number of Suffer in Sumenep Regency
2017

Jenis Bencana <i>Type of Disaster</i>	Frekwensi <i>Frequency</i>	Taksiran Kerugian <i>Financial Loss</i> (000)	Korban <i>Suffered</i>	
			KK <i>Famil y</i>	Jiwa <i>Perso n</i>
(1)	(2)	(3)	(4)	(5)
1. Angin Putting Beliung	26	1.312.750.000	n.a	222
2. Hujan Deras Di sertai Angin kencang	131	3.348.500.000	n.a	215
3. Angin Kencang	19	295.500.000	n.a	25
4. Hujan Deras	15	246.000.000	n.a	17
5. Kebakaran	29	920.000.000	n.a	46
6. Longsor	8	182.500.000	n.a	13
7. Banjir	16	12.889.000.000	n.a	20
8. Kejadian Di Laut	9	161.500.000	n.a	13
9. Sambar Petir	3	15.000.000	n.a	3
10. Bencana Sosial	7	-	n.a	8
<i>Jumlah/Total</i>	263	19.370.750.000	n.a	582

Sumber : Badan Penanggulangan Bencana Daerah Sumenep
Source : National Disaster Management Agency of Sumenep

Tabel/Table 4.6.6
 Banyaknya Tindak Kejahatan Menurut Jenis Kasus di Kabupaten Sumenep
The Number of Crime by Cases of Sumenep Regency
 2016-2017

Jenis Tindak Kejahatan <i>Type of Crime</i>	2016		2017	
	Dilapor- kan <i>Reported</i>	Disele- saikan <i>Solved</i>	Dilapor- kan <i>Reported</i>	Disele- saikan <i>Solved</i>
(1)	(2)	(3)	(4)	(5)
1. Politik/ <i>Politic</i>	4	5	-	-
2. Penghinaan terhadap Kepala Negara/ <i>Against the President</i>	-	-	-	-
3. Ketertiban Umum/ <i>Public Order</i>	-	-	-	-
4. Pembakaran dan/ Kebakaran/ <i>Arson & Fire</i>	-	-	-	-
5. Penyuaipan/ <i>Bribery</i>	1	-	-	-
6. Kejahatan Mata Uang/ <i>Crime Related to Money</i>	-	-	-	-
7. Meterai, Surat, Merek/ <i>Seals, Document, Trade Mark</i>	-	-	-	-
8. Perkosaan/ <i>Rape</i>	1	1	3	2
9. Pelanggaran Kesopanan/ <i>Morality Offence</i>	-	-	-	-
10. Perjudian/ <i>Gambling</i>	25	23	21	21
11. Penculikan/ <i>Kidnapped</i>	-	-	-	-
12. Pembunuhan/ <i>Murder</i>	11	3	13	10
13. Penganiayaan Berat/ <i>Heavy Vilence</i>	9	2	6	1
14. Penganiayaan Ringan/ <i>Light Violence</i>	57	45	74	60
15. Pencurian dengan Kekerasan/ <i>Theft by Force</i>	12	7	12	10
16. Pencurian Biasa/ Ringan/ <i>Theft & Light Theft</i>	12	16	12	8
17. Pencurian Pemberatan/ <i>Heavy Theft</i>	46	26	53	24
18. Pencurian Kayu Jati/ <i>Teak Wood Theft</i>	3	6	6	6
19. Pencurian Kendaraan Bermotor/ <i>Motor'd Vehicle Theft</i>	117	34	115	18
20. Pencurian Kawat Telepon/ <i>Telephon WireTheft</i>	-	-	-	-
21. Pencurian Ternak/ <i>Livestock Theft</i>	9	7	8	11
22. Pemerasan/ <i>Blackmail</i>	1	-	1	-
23. Penggelapan/ <i>Embezzlement</i>	13	8	14	8
24. Penipuan/ <i>Swindle</i>	35	23	22	10
25. Penadahan/ <i>Fence</i>	5	12	17	19
26. Perusakan/ <i>Destruction</i>	6	3	5	2
27. Cabul/ <i>Vaiet</i>	13	9	18	15
28. Perzinahan/ <i>Adultery</i>	1	1	1	-

Tabel/Table 4.6.8

Lanjutan/ *Continued*

Jenis Tindak Kejahatan <i>Type of Crime</i>	2016		2017	
	Dilapor- kan <i>Reported</i>	Disele- saikan <i>Solved</i>	Dilapor- kan <i>Reported</i>	Disele- saikan <i>Solved</i>
(1)	(6)	(7)	(8)	(9)
29. Menemukan Mayat/ <i>To Get of Death Body</i>	5	0	-	-
30. Narkotik/ <i>Narcotic</i>	-	-	-	-
31. Penghinaan	4	2	1	
32. Senjata Api, Peledak/ <i>Firearms, Explosive Material</i>	2	4	7	7
33. Pengancaman	2	-	2	1
34. Penelantaran/Kawin lagi/ <i>Married Again</i>	8	4	7	4
35. Sengketa tanah/ <i>Land Dispute</i>	2	2	6	1
36. Kekerasan Rumahtangga/ <i>Violence in Household</i>	11	7	15	9
37. Sajam	13	13	11	11
38. Ekonomi/ <i>Economic</i>	-	-	-	-
39. Bawa Lari Perempuan/ <i>Run Away Woman</i>	3	3	5	4
40. Perbuatan tidak Menyenangkan/ <i>Deed unpleasantly</i>	3	2	1	4
41. Perampasan/ <i>Hijack</i>	1	-	-	-
42. Bunuh Diri/ <i>Suicide</i>	-	-	-	-
43. Laka Laut	-	-	-	-
44. Percobaan Perkosaan/ <i>Attempt of Rape</i>	-	-	-	-
45. Percobaan Pencurian/ <i>Attempt of Theft</i>	2	2	-	-
46. Percobaan Pembunuhan/ <i>Attempt of Murder</i>	-	-	-	-
47. Miras	-	-	-	-
48. BBM	-	-	-	-
49. Peti	3	5	-	-
50. Korupsi/ <i>Corruption</i>	1	1	-	-
51. Lainnya/ <i>Others</i>	27	21	-	-
JUMLAH/ TOTAL	468	297	55	41

Sumber : Kepolisian Resort Kabupaten Sumenep

Source : *State Police of Sumenep Regency*

PERTANIAN 5

AGRICULTURE

LUAS LAHAN SAWAH MENURUT JENIS PENGAIRANNYA



Pertanian

Luas sawah di Kabupaten Sumenep 25.681,69 Ha. Terdiri dari irigasi teknis seluas 4.650,44 Ha, irigasi setengah teknis seluas 1.837,95 Ha, irigasi sederhana seluas 2.028,73 Ha, irigasi desa seluas 173,00 Ha, dan tadah hujan seluas 16.991,84 Ha. Sedangkan penggunaan lahan bukan sawah meliputi pekarangan, tegal, perkebunan, ladang, huma, padang rumput, lahan sementara diusahakan, hutan rakyat, hutan negara, rawa-rawa, tambak, kolam.

1. Tanaman Pangan

Pada bab ini disajikan data tanaman pangan berupa luas tanam, luas panen, Produktivitas, dan produksi menurut kecamatan. Meliputi padi sawah, padi ladang, jagung, ubi kayu, ubi jalar, kacang tanah, kedelai, kacang hijau, dan tanaman sayur.

2. Peternakan

Pada bab ini dapat dilihat jumlah peternakan yang ada di Kabupaten Sumenep. Dinas peternakan mencatat jumlah populasi pada tahun 2017 diantaranya ternak besar (sapi, kerbau, kuda), ternak kecil (kambing, domba, kelinci), dan Unggas (ayam, itik, dll).

Agriculture

The Broad fields in Sumenep 25.681,69 ha. Consists of an area of 4.650,44 Ha irrigation technical, semi technical irrigation area of 1.837,95 Ha, simple irrigation area of 2.028,73 ha, 173,00 ha area of the village irrigation, and rain-fed area of 16.991,84 ha. Fields including land use rather than the yard, dry land, plantation, farm, field for dry rice cultivation, grassland, while the cultivated land, forests, state forests, marshes, ponds, pools.

1. Plantation

In this chapter can be seen in the crop acreage, harvested area, productivity, and production according to the district. Include paddy rice, upland rice, maize, cassava, sweet potatoes, peanuts, soybeans, green beans, and vegetable crops.

2. Livestock

In this chapter can be seen the number of farms that exist in Sumenep. Department of husbandry noted the number of livestock population in 2017 among large livestock (cattle, buffalo, horse), small livestock (goats, sheep, rabbit), and Poultry (chicken, duck, etc.)

3. Perkebunan

Pada bab ini disajikan data tanaman perkebunan berupa produksi, produktivitas, dan luas areal (TBM, TM, TTR) menurut kecamatan. Terdiri dari tembakau, kelapa, kopi, cengkeh, mente, kapok randu, kemiri, cabe jamu, siwalan, serat nanas, pinang, asam jawa, kakao, nipah, mlijo, dan jarak. Kabupaten Sumenep memiliki tanaman perkebunan terluas berupa perkebunan kelapa yaitu 51.129,37 Ha.

4. Perikanan

Kabupaten Sumenep memiliki desa perikanan sebanyak 170 desa, hal ini disebabkan cukup banyaknya kepulauan yang tersebar di Kabupaten Sumenep. Ada pun pengaruh dari banyaknya jumlah desa perikanan makin banyak pula jumlah nelayan dan petani ikan, yaitu 41.810 nelayan.

3. Coasted

In this chapter can be read plantation crop production, productivity, and the total area (TBM, TM, TTR) according to the district. Consisting of tobacco, coconut, coffee, cloves, cashew nuts, kapok cotton, pecans, peppers herbs, palm, pineapple fiber, nut, tamarind, cocoa, palm, mlijo, and distance. Sumenep district has the largest plantations of oil palm plantations is 51.129,37 ha.

4. Fishery

Sumenep has 170 village fishing area, this caused quite a number of islands scattered in Sumenep. There is also the influence of many of the fishing village the number of fishermen are 41.810 fishermen.

Tabel/Table 5.1.1
Luas Lahan Menurut Kecamatan dan Penggunaannya di Kab. Sumenep (Ha)
Land Area by District and Its Use in The Sumenep Regency (Ha)
2017

Kecamatan <i>District</i>	Penggunaan Lahan <i>Land Use</i>		Jumlah <i>Total</i>	Persentase Lahan Pertanian <i>Percentage</i>
	Pertanian <i>Agriculture</i>	Bukan Pertanian <i>Non Agriculture</i>		
(1)	(2)	(3)	(4)	(5)
010 Pragaan	4.029	1.755	5.784	69,66
020 Bluto	3.635	1.490	5.125	70,93
030 Saronggi	5.533	1.238	6.771	81,72
040 Giligenting	2.020	1.012	3.032	66,62
050 Talango	3.839	1.188	5.027	76,37
060 Kalianget	479	2.540	3.019	15,87
070 Kota Sumenep	1.706	1.078	2.784	61,28
071 Batuan	2.181	529	2.710	80,48
080 Lenteng	6.691	450	7.141	93,70
090 Ganding	4.327	1.070	5.397	80,17
100 Guluk-Guluk	5.515	1.114	6.629	83,20
110 Pasongsongan	10.397	1.506	11.903	87,35
120 Ambunten	4.550	504	5.054	90,03
130 Rubaru	7.489	957	8.446	88,67
140 Dasuk	5.091	1.359	6.450	78,93
150 Manding	6.172	716	6.888	89,61
160 Batuputih	9.930	1.301	11.231	88,42
170 Gapura	5.846	732	6.578	88,87
180 Batang Batang	6.357	1.679	8.036	79,11
190 Dungkek	5.384	951	6.335	84,99
200 Nonggunong	3.728	280	4.008	93,01
210 Gayam	7.608	1.232	8.840	86,06
220 Raras	3.410	480	3.890	87,66
230 Sapeken	15.642	4.547	20.189	77,48
240 Arjasa	22.402	1.797	24.199	92,57
241 Kangayan	11.367	9.101	20.468	55,54
250 Masalembu	3.230	855	4.085	79,07
Jumlah/Total	168.558	41.461	210.019	80,26

Sumber : Dinas Pertanian Tanaman Pangan, Holtikultura dan Perkebunan

Source : The Agriculture and Food Crops Service of Sumenep Regency

Tabel/Table 5.1.2
 Luas Lahan Pertanian Menurut Kecamatan dan Jenis Lahan
 di Kabupaten Sumenep (Ha)
*Agricultural Land Area by District and Kind of Land
 in the Sumenep Regency (Ha)*
 2017

Kecamatan <i>District</i>	Penggunaan Lahan/ <i>Land Use</i>		Jumlah <i>Total</i>	Persentase Lahan Sawah <i>Percentage</i>
	Sawah <i>Rice Field</i>	Bukan Sawah <i>Not Rice Field</i>		
(1)	(2)	(3)	(4)	(5)
010 Pragaan	216	3.813	4.029	5,36
020 Bluto	108	3.527	3.635	2,97
030 Saronggi	687	4.846	5.533	12,42
040 Giligenting	-	2.020	2.020	-
050 Talango	-	3.839	3.839	-
060 Kalianget	33	446	479	6,89
070 Kota Sumenep	728	978	1.706	42,67
071 Batuan	878	1.303	2.181	40,26
080 Lenteng	1.154	5.537	6.691	17,25
090 Ganding	635	3.692	4.327	14,68
100 Guluk-Guluk	1.567	3.948	5.515	28,41
110 Pasongsongan	365	10.032	10.397	3,51
120 Ambunten	521	4.029	4.550	11,45
130 Rubaru	585	6.904	7.489	7,81
140 Dasuk	535	4.556	5.091	10,51
150 Manding	1.509	4.663	6.172	24,45
160 Batuputih	331	9.599	9.930	3,33
170 Gapura	1.934	3.912	5.846	33,08
180 Batang Batang	1.361	4.996	6.357	21,41
190 Dungkek	610	4.774	5.384	11,33
200 Nonggunong	300	3.428	3.728	8,05
210 Gayam	473	7.135	7.608	6,22
220 Raa s	256	3.154	3.410	7,51
230 Sapeken	1.417	14.225	15.642	9,06
240 Arjasa	7.605	14.797	22.402	33,95
241 Kangayan	1.758	9.609	11.367	15,47
250 Masalembu	-	3.230	3.230	-
Jumlah/Total	25.566	142.992	168.558	15,17

Sumber : Dinas Pertanian Tanaman Pangan, Holtikultura dan Perkebunan
 Source : *The Agriculture and Food Crops Service of Sumenep Regency*

Tabel/Table 5.1.3
 Luas Lahan Sawah Menurut Kecamatan dan Jenis Pengairan
 di Kabupaten Sumenep (Ha)
*Rice Field Area by District and Kind Irrigation
 in the Sumenep Regency (Ha)*
 2017

Kecamatan <i>District</i>	Irigasi/Irrigation				Jumlah <i>Total</i>
	Teknis <i>Technical</i>	Setengah Teknis/ <i>Half Technical</i>	Sederhana <i>Modest</i>	Desa/ <i>Village</i> Non PU	
(1)	(2)	(3)	(4)	(5)	(6)
010 Pragaan	-	62,00	-	-	62,00
020 Bluto	-	-	108,00	-	108,00
030 Saronggi	388,00	148,00	57,00	-	593,00
040 Giligenting	-	-	-	-	-
050 Talango	-	-	-	-	-
060 Kalianget	-	-	-	-	-
070 Kota Sumenep	658,50	-	69,00	-	727,50
071 Batuan	878,50	-	-	-	878,50
080 Lenteng	737,50	-	47,00	-	784,50
090 Ganding	213,78	165,86	-	-	379,64
100 Guluk-Guluk	563,34	913,44	-	-	1.476,78
110 Pasongsongan	-	-	-	139,00	139,00
120 Ambunten	471,20	5,00	-	-	476,20
130 Rubaru	-	-	24,00	-	24,00
140 Dasuk	-	228,55	-	-	228,55
150 Manding	168,64	-	85,40	-	254,04
160 Batuputih	37,00	-	20,00	-	57,00
170 Gapura	523,01	30,00	111,00	-	664,01
180 Batang Batang	-	-	132,00	-	132,00
190 Dungkek	-	-	-	-	-
200 Nonggunong	-	-	7,43	-	7,43
210 Gayam	-	316,00	31,00	34,00	381,00
220 Raras	-	-	199,00	-	199,00
230 Sapeken	-	-	-	-	-
240 Arjasa	22,00	-	235,00	-	257,00
241 Kangayan	-	-	902,90	-	902,90
250 Masalembu	-	-	-	-	-
Jumlah/Total	4.661,47	1.868,85	2.028,73	173,00	8.732,05

Sumber : Dinas Pertanian Tanaman Pangan, Holtikultura dan Perkebunan
 Source : *The Agriculture and Food Crops Service of Sumenep Regency*

Tabel/Table 5.1.3
Lanjutan/Continued

Kecamatan <i>District</i>	Non Irigasi/Note Irrigation			Jumlah <i>Total</i>	Luas
	Tadah Hujan <i>Rain fed areas</i>	Pasang Surut <i>Tidal</i>	Lain- nya *) <i>Other</i>		Lahan Sawah <i>Rice Field Area</i> (6)+(10)
(1)	(7)	(8)	(9)	(10)	(11)
010 Pragaan	154,00	-	-	154,00	216,00
020 Bluto	-	-	-	-	108,00
030 Saronggi	90,00	-	-	90,00	683,00
040 Giligenting	-	-	-	-	-
050 Talango	-	-	-	-	-
060 Kalianget	33,00	-	-	33,00	33,00
070 Kota Sumenep	-	-	-	-	727,50
071 Batuan	-	-	-	-	878,50
080 Lenteng	369,50	-	-	369,50	1.154,00
090 Ganding	255,85	-	-	255,85	635,49
100 Guluk-Guluk	89,95	-	-	89,95	1.566,73
110 Pasongsongan	226,00	-	-	226,00	365,00
120 Ambunten	45,40	-	-	45,40	521,60
130 Rubaru	561,00	-	-	561,00	585,00
140 Dasuk	306,35	-	-	306,35	534,90
150 Manding	1.254,96	-	-	1.254,96	1.509,00
160 Batuputih	269,53	-	-	269,53	326,53
170 Gapura	1.269,81	-	-	1.269,81	1.933,82
180 Batang Batang	1.228,20	-	-	1.228,20	1.360,20
190 Dungkek	609,60	-	-	609,60	609,60
200 Nonggunong	292,57	-	-	292,57	300,00
210 Gayam	92,00	-	-	92,00	473,00
220 Raras	57,00	-	-	57,00	256,00
230 Sapeken	1.417,00	-	-	1.417,00	1.417,00
240 Arjasa	7.474,00	-	-	7.474,00	7.731,00
241 Kangayan	854,61	-	-	854,61	1.757,51
250 Masalembu	-	-	-	-	-
Jumlah/Total	16.950,33	-	-	16.950,33	25.682,38

Sumber : Dinas Pertanian Tanaman Pangan, Holtikultura dan Perkebunan

Source : The Agriculture and Food Crops Service of Sumenep Regency

Catatan : *) Lebak, Polder, Rembesan dll.

Tabel/Table 5.1.4
Luas Lahan Pertanian Bukan Sawah Menurut Kecamatan dan Jenis Lahan
di Kabupaten Sumenep (Ha)
Non Rice Field Land Area by District and Kind of Land in The Sumenep Regency (Ha)
2017

Kecamatan <i>District</i>	Tegal/Kebun <i>Dry/ Garden</i>	Ladang/ Huma <i>Field/Huma</i>	Sementara Tdk Diusahakan <i>While not Eendeavored</i>	Lainnya *) <i>Other</i>	Jumlah <i>Total</i>
(1)	(2)	(3)	(4)	(5)	(6)
010 Pragaan	3.813	-	-	-	3.813
020 Bluto	3.527	-	-	-	3.527
030 Saronggi	3.897	-	-	949	4.846
040 Giligenting	2.020	-	-	-	2.020
050 Talango	3.839	-	-	-	3.839
060 Kalianget	446	-	-	-	446
070 Kota Sumenep	918	-	-	60	978
071 Batuan	1.307	-	5	457	1.769
080 Lenteng	5.537	-	-	-	5.537
090 Ganding	3.692	-	-	-	3.692
100 Guluk-Guluk	3.777	-	-	171	3.948
110 Pasongsongan	7.715	2.317	-	-	10.032
120 Ambunten	3.499	-	-	530	4.029
130 Rubaru	5.833	-	109	962	6.904
140 Dasuk	4.509	-	-	47	4.556
150 Manding	3.784	-	-	879	4.663
160 Batuputih	8.511	-	-	1.088	9.599
170 Gapura	3.272	58	-	582	3.912
180 Batang Batang	4.128	-	-	868	4.996
190 Dungkek	4.774	-	-	-	4.774
200 Nonggunong	2.916	-	209	303	3.428
210 Gayam	6.786	-	-	349	7.135
220 Raras	3.011	-	82	61	3.154
230 Sapeken	5.202	13	4.630	4.380	14.225
240 Arjasa	8.312	-	-	6.485	14.797
241 Kangayan	9.452	-	-	157	9.609
250 Masalembu	2.864	-	23	343	3.230
Jumlah/ Total	117.341	2.388	5.058	18.671	143.458

Sumber : Dinas Pertanian Tanaman Pangan, Holtikultura dan Perkebunan

Source : *The Agriculture and Food Crops Service of Sumenep Regency*

Catatan : *) Perkebunan, hutan rakyat, tambak, kolam/tebat/empang, dll

Tabel/Table 5.1.5
 Banyaknya Kelompok Tani dan Anggota Kelompok Tani Menurut Kecamatan
 di Kabupaten Sumenep
*Number of Farmers Group and Farmers Group Members By District
 in The Sumenep Regency*
 2017

	Kecamatan <i>District</i>	Jumlah Kel. Tani <i>Number of Farmers</i>	Status Kelompok	
			Dewasa <i>Adult</i>	Wanita <i>Women</i>
	(1)	(2)	(3)	(4)
010	Pragaan	166	128	38
020	B l u t o	257	194	63
030	Saronggi	165	129	36
040	Giligenting	60	48	12
050	Talango	61	50	11
060	Kalianget	34	22	12
070	Kota Sumenep	55	45	10
071	Batuan	83	60	23
080	Lenteng	353	278	75
090	Ganding	171	137	34
100	Guluk-Guluk	166	137	29
110	Pasongsongan	238	186	52
120	Ambunten	168	132	36
130	Rubaru	310	208	102
140	D a s u k	177	151	26
150	Manding	169	149	20
160	Batuputih	303	233	70
170	Gapura	198	167	31
180	Batang Batang	178	160	18
190	Dungkek	173	147	26
200	Nonggunong	107	80	27
210	G a y a m	129	119	10
220	R a a s	98	63	35
230	Sapeken	16	16	-
240	Arjasa	251	193	58
241	Kangayan	110	86	24
250	Masalembu	32	32	-
	Jumlah/Total	4.228	2.610	622

Sumber : Dinas Pertanian Tanaman Pangan, Holtikultura dan Perkebunan
 Source : *The Agriculture and Food Crops Service of Sumenep Regency*

Tabel/Table 5.2.1
 Luas Panen dan Rata-rata Produksi Padi Sawah Menurut Kecamatan
 di Kabupaten Sumenep
*Harvested Area, Yield Rate and Production of Wetland Paddy by District
 in The Sumenep Regency*
 2017

Kecamatan District	Luas Tanam (Ha)	Luas Panen Harvested Are (Ha)	Produktivitas Productivity (Kw/Ha)	Produksi *) Production (Ton)
(1)	(2)	(3)	(4)	(5)
010 Pragaan	319	223	57,98	1.294,11
020 Bluto	139	139	57,14	795,39
030 Saronggi	1.414	1.414	58,32	8.248,20
040 Giligenting	-	-	-	-
050 Talango	-	-	-	-
060 Kalianget	64	65	56,71	366,35
070 Kota Sumenep	1.462	1.266	58,12	7.355,09
071 Batuan	1.657	1.259	58,13	7.316,82
080 Lenteng	2.236	2.324	58,36	13.564,61
090 Ganding	1.321	1.288	58,32	7.511,62
100 Guluk-Guluk	2.674	2.674	58,66	15.685,10
110 Pasongsongan	722	722	58,14	4.197,13
120 Ambunten	960	960	58,11	5.578,56
130 Rubaru	1.174	1.153	57,41	6.618,80
140 Dasuk	853	852	57,39	4.891,35
150 Manding	2.834	2.834	57,36	16.254,68
160 Batuputih	605	604	57,11	3.447,16
170 Gapura	3.488	3.483	57,91	20.170,63
180 Batang Batang	2.526	1.887	56,95	10.748,74
190 Dungkek	1.054	970	55,63	5.395,00
200 Nonggunong	512	520	56,32	2.929,20
210 Gayam	962	911	56,38	5.135,65
220 Raras	436	387	56,12	2.171,28
230 Sapeken	2.291	2.248	56,58	12.718,62
240 Arjasa	13.418	13.172	57,16	75.292,30
241 Kangayan	3.377	3.314	56,98	18.881,46
250 Masalembu	-	-	-	-
Jumlah/Total	46.499	44.668	57,44	256.567,84

Sumber : Dinas Pertanian Tanaman Pangan, Holtikultura dan Perkebunan

Source : The Agriculture and Food Crops Service of Sumenep Regency

Catatan : *) Gabah Kering Giling (GKG)

Tabel/Table 5.2.2
Luas Panen dan Rata-rata Produksi Padi Ladang Menurut Kecamatan
di Kabupten Sumenep
Harvested Area, Yield Rate and Production of Dryland Paddy
in The Sumenep Regency

2017

Kecamatan <i>District</i>	Luas Tanam (Ha)	Luas Panen <i>Harvested Are</i> (Ha)	Produktivitas <i>Productivity</i> (Kw/Ha)	Produksi ^{*)} <i>Production</i> (Ton)
(1)	(2)	(3)	(4)	(5)
010 Pragaan	-	142	49,34	700,63
020 Bluto	-	-	-	-
030 Saronggi	32	4	50,16	20,06
040 Giligenting	-	-	-	-
050 Talango	-	-	-	-
060 Kalianget	14	23	48,85	112,36
070 Kota Sumenep	20	259	50,24	1.301,22
071 Batuan	-	427	50,17	2.142,26
080 Lenteng	-	-	-	-
090 Ganding	52	-	-	-
100 Guluk-Guluk	397	164	52,31	857,88
110 Pasongsongan	2.224	1.625	50,21	8.159,13
120 Ambunten	608	530	50,20	2.660,60
130 Rubaru	300	254	50,24	1.276,10
140 Dasuk	212	170	50,11	851,87
150 Manding	23	-	-	-
160 Batuputih	350	58	48,05	278,69
170 Gapura	-	-	-	-
180 Batang Batang	12	12	48,18	57,82
190 Dungkek	-	-	-	-
200 Nonggunong	-	4	48,33	19,33
210 Gayam	718	330	49,16	1.622,28
220 Raras	47	-	-	-
230 Sapeken	-	-	-	-
240 Arjasa	80	-	-	-
241 Kangayan	-	-	-	-
250 Masalembu	-	-	-	-
Jumlah/Total	5.089	4.002	50,13	20.060,22

Sumber : Dinas Pertanian Tanaman Pangan, Holtikultura dan Perkebunan

Source : *The Agriculture and Food Crops Service of Sumenep Regency*

Catatan : *) Gabah Kering Giling (GKG)

Tabel/Table 5.2.3
Luas Panen dan Rata-rata Produksi Jagung Menurut Kecamatan
di Kabupaten Sumenep
*Harvested Area, Yield Rate and Production of Maize
in The Sumenep Regency
2017*

Kecamatan <i>District</i>	Luas Tanam (Ha)	Luas Panen <i>Harvested Are</i> (Ha)	Produktivitas <i>Productivity</i> (Kw/Ha)	Produksi ^{*)} <i>Production</i> (Ton)
(1)	(2)	(3)	(4)	(5)
010 Pragaan	5.889	5.896	31,31	18.460,38
020 Bluto	3.886	3.221	32,16	10.358,74
030 Saronggi	3.896	4.261	32,26	13.745,99
040 Giligenting	2.024	2.060	24,38	5.022,28
050 Talango	3.931	3.951	29,04	11.473,70
060 Kalianget	695	703	26,20	1.841,86
070 Kota Sumenep	1.020	997	29,00	2.891,30
071 Batuan	1.441	851	27,46	2.337,12
080 Lenteng	6.781	6.050	35,37	21.398,85
090 Ganding	3.977	3.233	35,61	11.512,71
100 Guluk-Guluk	4.834	4.931	36,59	18.042,53
110 Pasongsongan	9.072	10.456	31,61	33.051,42
120 Ambunten	5.684	5.833	32,63	19.033,08
130 Rubaru	6.305	6.408	27,29	17.487,43
140 Dasuk	5.994	5.959	27,51	16.393,21
150 Manding	4.987	5.117	26,26	13.437,24
160 Batuputih	9.685	9.768	26,58	25.963,34
170 Gapura	3.824	3.863	28,47	10.997,96
180 Batang Batang	6.764	6.840	26,33	18.009,72
190 Dungkek	4.824	4.902	26,68	13.078,54
200 Nonggunong	3.744	3.919	26,48	10.377,51
210 Gayam	7.631	8.281	26,47	21.919,81
220 Raras	3.105	3.279	26,08	8.551,63
230 Sapeken	5.718	5.773	26,07	15.050,21
240 Arjasa	11.484	11.704	27,34	31.998,74
241 Kangayan	11.667	11.732	27,33	32.063,56
250 Masalembu	3.136	3.227	26,51	8.554,78
Jumlah/Total	141.998	143.215	28,84	413.053,62

Sumber : Dinas Pertanian Tanaman Pangan, Holtikultura dan Perkebunan

Source : *The Agriculture and Food Crops Service of Sumenep Regency*

Catatan : *) Pipilan kering

Tabel/Table 5.2.4
Luas Panen dan Rata-rata Produksi Ubi Kayu Menurut Kecamatan
di Kabupaten Sumenep
Harvested Area, Yield Rate and Production of Cassava
in Sumenep Regency
2017

Kecamatan <i>District</i>	Luas Tanam (Ha)	Luas Panen <i>Harvested Are</i> (Ha)	Produktivitas <i>Productivity</i> (Kw/Ha)	Produksi ^{*)} <i>Production</i> (Ton)
(1)	(2)	(3)	(4)	(5)
010 Pragaan	28	22	142,04	312,49
020 Bluto	12	-	-	-
030 Saronggi	1.414	1.453	145,21	21.099,01
040 Giligenting	2	75	137,84	1.033,80
050 Talango	-	21	138,22	290,26
060 Kalianget	16	11	139,68	153,65
070 Kota Sumenep	2	2	140,48	28,10
071 Batuan	7	-	-	-
080 Lenteng	-	25	141,93	354,83
090 Ganding	21	-	-	-
100 Guluk-Guluk	16	21	144,56	303,58
110 Pasongsongan	123	129	145,95	1.882,76
120 Ambunten	44	51	145,30	741,03
130 Rubaru	12	31	146,86	455,27
140 Dasuk	88	108	143,48	1.549,58
150 Manding	42	123	145,55	1.790,27
160 Batuputih	17	75	144,21	1.081,58
170 Gapura	23	98	143,13	1.402,67
180 Batang Batang	156	59	143,43	846,24
190 Dungkek	7	637	143,93	9.168,34
200 Nonggunong	9	414	143,53	5.942,14
210 Gayam	23	11	143,54	157,89
220 Raras	39	-	-	-
230 Sapeken	90	27	145,53	392,93
240 Arjasa	14	-	-	-
241 Kangayan	127	118	146,25	1.725,75
250 Masalembu	115	111	141,53	1.570,98
Jumlah/Total	2.447	3.622	144,35	52.283,14

umber : Dinas Pertanian Tanaman Pangan, Holtikultura dan Perkebunan

Source: *The Agriculture and Food Crops Service of Sumenep Regency*

Catatan : *) Ubi basah berkulit

Tabel/Table 5.2.5
 Luas Panen dan Rata-rata Produksi Ubi Jalar Menurut Kecamatan
 di Kabupaten Sumenep
*Harvested Area, Yield Rate and Production of Sweet Potatoes
 in the Sumenep Regency*
 2017

Kecamatan <i>District</i>	Luas Tanam (Ha)	Luas Panen <i>Harvested Area</i> (Ha)	Produktivitas <i>Productivity</i> (Kw/Ha)	Produksi *) <i>Production</i> (Ton)
(1)	(2)	(3)	(4)	(5)
010 Pragaan	-	-	-	-
020 Bluto	-	-	-	-
030 Saronggi	3	3	52,56	15,77
040 Giligenting	-	-	-	-
050 Talango	-	-	-	-
060 Kalianget	3	3	51,26	15,38
070 Kota Sumenep	-	-	-	-
071 Batuan	2	2	51,10	10,22
080 Lenteng	-	-	-	-
090 Ganding	-	-	-	-
100 Guluk-Guluk	-	1	52,21	5,22
110 Pasongsongan	-	-	-	-
120 Ambunten	-	-	-	-
130 Rubaru	-	-	-	-
140 Dasuk	-	-	-	-
150 Manding	-	-	-	-
160 Batuputih	-	-	-	-
170 Gapura	-	-	-	-
180 Batang Batang	-	-	-	-
190 Dungkek	-	-	-	-
200 Nonggunong	-	-	-	-
210 Gayam	-	-	-	-
220 Raras	-	-	-	-
230 Sapeken	-	-	-	-
240 Arjasa	10	6	51,62	30,97
241 Kangayan	-	-	-	-
250 Masalembu	-	-	-	-
Jumlah/Total	18	15	51,71	77,56

Sumber : Dinas Pertanian Tanaman Pangan, Holtikultura dan Perkebunan

Source: The Agriculture and Food Crops Service of Sumenep Regency

Catatan : *) Umbi basah berkulit

Tabel/Table 5.2.6
Luas Panen dan Rata-rata Produksi Kacang Tanah Menurut Kecamatan
di Kabupaten Sumenep
*Harvested Area, Yield Rate and Production of Peanuts
in the Sumenep Regency
2017*

Kecamatan <i>District</i>	Luas Tanam (Ha)	Luas Panen <i>Harvested Area</i> (Ha)	Produktivitas <i>Productivity</i> (Kw/Ha)	Produksi ^{*)} <i>Production</i> (Ton)
(1)	(2)	(3)	(4)	(5)
010 Pragaan	71	65	14,36	93,34
020 Bluto	57	57	14,38	81,97
030 Saronggi	264	285	15,13	431,21
040 Giligenting	-	-	-	-
050 Talango	7	16	13,94	22,30
060 Kalianget	-	7	13,84	9,69
070 Kota Sumenep	19	3	14,60	4,38
071 Batuan	9	3	14,83	4,45
080 Lenteng	8	8	15,38	12,30
090 Ganding	95	91	15,41	140,23
100 Guluk-Guluk	-	3	15,42	4,63
110 Pasongsongan	579	579	14,98	867,34
120 Ambunten	220	220	15,13	332,86
130 Rubaru	62	58	14,88	86,30
140 Dasuk	148	151	14,78	223,18
150 Manding	74	86	14,98	128,83
160 Batuputih	92	92	14,68	135,06
170 Gapura	246	54	14,99	80,95
180 Batang Batang	89	95	14,13	134,24
190 Dungkek	101	174	14,23	247,60
200 Nonggunong	21	243	14,58	354,29
210 Gayam	276	276	14,61	403,24
220 Raras	57	53	13,86	73,46
230 Sapeken	8	-	-	-
240 Arjasa	8	11	14,28	15,71
241 Kangayan	34	49	14,27	69,92
250 Masalembu	37	31	14,15	43,87
Jumlah/ Total	2.582	2.710	14,77	4.001,33

Sumber : Dinas Pertanian Tanaman Pangan, Holtikultura dan Perkebunan

Source: The Agriculture and Food Crops Service of Sumenep Regency

Catatan : *) Biji kering

Tabel/Table 5.2.7
 Luas Panen dan Rata-rata Produksi Kedelai Menurut Kecamatan
 di Kabupaten Sumenep
*Harvested Area, Yield Rate and Production of Soyabeans
 in the Sumenep Regency
 2017*

Kecamatan District	Luas Tanam (Ha)	Luas Panen Harvested Are (Ha)	Produktivitas Productivity (Kw/Ha)	Produksi *) Production (Ton)
(1)	(2)	(3)	(4)	(5)
010 Pragaan	171	171	13,53	231,36
020 Bluto	299	299	14,39	430,26
030 Saronggi	-	-	-	-
040 Giligenting	-	-	-	-
050 Talango	-	-	-	-
060 Kalianget	-	-	-	-
070 Kota Sumenep	19	19	13,23	25,14
071 Batuan	-	-	-	-
080 Lenteng	1.011	1.011	15,80	1.597,38
090 Ganding	1.086	1.086	15,84	1.720,22
100 Guluk-Guluk	807	807	15,89	1.282,32
110 Pasongsongan	279	279	13,64	380,56
120 Ambunten	266	266	13,61	362,03
130 Rubaru	197	197	13,26	261,22
140 Dasuk	-	-	-	-
150 Manding	-	-	-	-
160 Batuputih	-	-	-	-
170 Gapura	-	-	-	-
180 Batang Batang	-	-	-	-
190 Dungkek	-	-	-	-
200 Nonggunong	-	-	-	-
210 Gayam	-	-	-	-
220 Raras	-	-	-	-
230 Sapeken	-	-	-	-
240 Arjasa	-	-	-	-
241 Kangayan	-	-	-	-
250 Masalembu	-	-	-	-
Jumlah/ Total	4.135	4.135	15,21	6.290,49

Sumber : Dinas Pertanian Tanaman Pangan, Holtikultura dan Perkebunan

Source: The Agriculture and Food Crops Service of Sumenep Regency

Catatan : *) Biji kering

Tabel/Table 5.2.8
Luas Panen dan Rata-rata Produksi Kacang Hijau Menurut Kecamatan
di Kabupaten Sumenep
Harvested Area, Yield Rate and Production of Greenpeal
in the Sumenep Regency
2017

Kecamatan <i>District</i>	Luas Tanam (Ha)	Luas Panen <i>Harvested Area</i> (Ha)	Produktivitas <i>Productivity</i> (Kw/Ha)	Produksi *) <i>Production</i> (Ton)
(1)	(2)	(3)	(4)	(5)
010 Pragaan	1.862	1.862	14,74	2.744,59
020 Bluto	109	109	14,66	159,79
030 Saronggi	3.465	3.465	14,63	5.069,30
040 Giligenting	38	38	11,94	45,37
050 Talango	58	58	12,28	71,22
060 Kalianget	-	-	-	-
070 Kota Sumenep	35	40	13,10	52,40
071 Batuan	37	37	14,34	53,06
080 Lenteng	-	23	14,63	33,65
090 Ganding	53	53	14,67	77,75
100 Guluk-Guluk	144	128	14,83	189,82
110 Pasongsongan	1.480	1.480	14,26	2.110,48
120 Ambunten	276	276	13,23	365,15
130 Rubaru	163	163	13,51	220,21
140 Dasuk	125	119	13,64	162,32
150 Manding	-	-	-	-
160 Batuputih	29	72	13,26	95,47
170 Gapura	257	257	13,82	355,17
180 Batang Batang	73	82	13,08	107,26
190 Dungkek	9	9	12,97	11,67
200 Nonggunong	61	58	12,99	75,34
210 Gayam	289	289	13,14	379,75
220 Raras	20	13	12,20	15,86
230 Sapeken	-	6	12,91	7,75
240 Arjasa	-	-	-	-
241 Kangayan	49	49	12,92	63,31
250 Masalembu	13	20	12,93	25,86
Jumlah Total	8.645	8.706	14.35	12.492,55

Sumber : Dinas Pertanian Tanaman Pangan, Holtikultura dan Perkebunan

Source: The Agriculture and Food Crops Service of Sumenep Regency

Catatan : *) Biji kering

Tabel/Table 5.3.1
 Luas Lahan Tanaman Perkebunan Rakyat Menurut Jenis Tanaman
 di Kabupaten Sumenep
*Field Area of Small Holder Estate by Kind
 in The Sumenep regency
 2016 *)*

Komoditi <i>Comodity</i>	Luas Lahan/ <i>Field Area</i> (Ha)			
	TBM	TM	TTR	Total
(1)	(2)	(3)	(4)	(5)
01. Kelapa/ <i>Coconut</i>	4.738,35	35.512,13	10.869,70	51.120,18
02. Jambu Mete/ <i>Cashew Nut Estate</i>	2.027,92	7.935,53	949,18	10.912,63
03. Cabe Jamu	283,98	2.097,06	161,36	2.542,40
04. Siwalan/ <i>Fan Palm</i>	415,24	4.583,24	537,22	5.535,70
05. Kapok Randu/ <i>Kapok Estate</i>	868,04	7.958,87	1.085,54	9.912,45
06. Asam Jawa	1,10	91,76	8,63	101,49
07. Serat Nanas	43,53	372,96	34,89	451,38
08. Pinang/ <i>Areca</i>	31,95	285,55	19,71	337,21
09. Lada/ <i>Pepper Estate</i>	36,39	125,67	10,40	172,46
10. Mlinjo	27,78	72,11	7,07	106,96
11. Kopi/ <i>Coffee</i>	0,94	15,13	1,48	17,55
12. Kakao	1,18	39,44	10,28	50,90
13. Cengkeh/ <i>Clove Estate</i>	35,02	187,32	22,46	244,80
14. Kenanga	2,37	15,29	0,79	18,45
15. Kemlrl	7,97	17,66	9,27	34,90

*) Data belum tersedia

Sumber : Dinas Pertanian Tanaman Pangan, Holtikultura dan Perkebunan

Source : *Crop Forestry and Estates Services of Sumenep Regency*

Tabel/Table 5.3.2
Produksi, Produktivitas, dan Luas Areal Tanaman Perkebunan Kelapa
Menurut Kecamatan di Kabupaten Sumenep
Plantation Area. Plantation Area that Produced And Production Coconuts
by Districts in Sumenep Regency
2017

Komoditi <i>Comodity</i>	Produksi Comodity (Ton)	Produk tivitas (Kg/Ha)	Luas Lahan/ <i>Field Area (Ha)</i>			Jumlah/ <i>Total</i>
			TBM	TM	TTR	
(1)	(2)	(3)	(4)	(5)	(6)	(7)
010 Pragaan	1706,65	1238,95	143,42	1377,5	353,73	1874,65
020 Bluto	2096,86	1221,62	176,54	1716,46	444,62	2337,62
030 Saronggi	1183,7	1277,06	55,19	926,89	263,55	1245,63
040 Giligenting	220,95	1179,52	25,47	187,32	20,81	233,6
050 Talango	154,34	1311,04	4,07	117,72	43,96	165,75
060 Kalianget	259,63	1301,4	12,14	199,5	87,14	298,78
070 Kota	682,44	1255,46	43,52	543,58	220,85	807,95
071 Batuan	366,61	1352,46	21,52	271,07	110,69	403,28
080 Lenteng	2581,01	1222,99	201,69	2110,41	758,24	3070,34
090 Ganding	2232,31	1227,5	181,24	1818,58	582,58	2582,4
100 Guluk-Guluk	2265,55	1241,59	172,05	1824,72	824,64	2821,41
110 Pasongsongan	1728,56	1228,21	137,76	1407,55	443,75	1989,06
120 Ambunten	1727,56	1204,45	166,76	1434,31	365,67	1966,74
130 Rubaru	1375,43	1238,38	105,16	1110,66	288,68	1504,5
140 Dasuk	1602,24	1262,56	108,23	1269,05	338,11	1715,39
150 Manding	1344,46	1224,78	112,3	1097,72	246,69	1456,71
160 Batuputih	971,35	1250,19	46,61	776,96	188,76	1012,33
170 Gapura	2512,2	1241,66	187,25	2023,26	565,46	2775,97
180 Batang Batang	3167,19	1264,71	216,98	2504,29	703,55	3424,82
190 Dungkek	2400,83	1034,13	217,8	2321,59	1061,85	3601,24
200 Nonggunong	886,49	1252,89	61,46	707,55	73,3	842,31
210 Gayam	848,47	1230,03	69,7	689,8	155,29	914,79
220 Raras	2628,5	1024,91	264,98	2564,62	781,21	3610,81
230 Sapeken	2946,47	1237,5	207,24	2380,98	768,33	3356,55
240 Arjasa	2155,4	1254,97	141,46	1717,49	520,22	2379,17
241 Kangayan	1075,34	1263,44	68,54	851,12	266,35	1186,01
250 Masalembu	2847,62	1252,96	179,95	2272,71	1037,93	3490,59

Sumber : Dinas Pertanian Tanaman Pangan, Holtikultura dan Perkebunan

Source : *Crop Forestry and Estates Services of Sumenep Regency*

Tabel/Table 5.3.3
 Produksi, Produktivitas, dan Luas Areal Tanaman Perkebunan Kopi
 Menurut Kecamatan di Kabupaten Sumenep
*Plantation Area. Plantation Area that Produced And Production Coffee
 By Districts In Sumenep Regency*
 2017

Komoditi Comodity	Produksi Comodity (Ton)	Produk tivitas (Kg/Ha)	Luas Lahan/ Field Area (Ha)			Jumlah/ Total (7)
			TBM	TM	TTR	
(1)	(2)	(3)	(4)	(5)	(6)	(7)
010 Pragaan	-	-	-	-	-	-
020 Bluto	-	-	-	-	-	-
030 Saronggi	-	-	-	-	-	-
040 Giligenting	-	-	-	-	-	-
050 Talango	-	-	-	-	-	-
060 Kalianget	-	-	-	-	-	-
070 Kota Sumenep	-	-	-	-	-	-
071 Batuan	-	-	-	-	-	-
080 Lenteng	-	-	-	-	-	-
090 Ganding	-	-	-	-	-	-
100 Guluk-Guluk	-	-	-	-	-	-
110 Pasongsongan	-	-	-	-	-	-
120 Ambunten	-	-	-	-	-	-
130 Rubaru	0,35	176,06	0,4	1,99	0,11	2,5
140 Dasuk	-	-	-	-	-	-
150 Manding	0,11	160,11	0,16	0,71	0,04	0,91
160 Batuputih	-	-	-	-	-	-
170 Gapura	-	-	-	-	-	-
180 Batang Batang	-	-	-	-	-	-
190 Dungkek	-	-	-	-	-	-
200 Nonggunong	-	-	-	-	-	-
210 Gayam	-	-	-	-	-	-
220 Raras	-	-	-	-	-	-
230 Sapeken	-	-	-	-	-	-
240 Arjasa	1,39	289,04	0,07	4,8	0,49	5,36
241 Kangayan	0,72	286,47	0,04	2,52	0,71	3,27
250 Masalembu	1,56	305,02	-	5,1	0,43	5,53

Sumber : Dinas Pertanian Tanaman Pangan, Holtikultura dan Perkebunan

Source : *Crop Forestry and Estates Services of Sumenep Regency*

Tabel/Table 5.3.4
 Produksi, Produktivitas, dan Luas Areal Tanaman Perkebunan Cengkeh
 Menurut Kecamatan di Kabupaten Sumenep
*Plantation Area. Plantation Area that Produced And Production Clove
 By Districts In Sumenep Regency*
 2017

Komoditi <i>Comodity</i>	Produksi Comodity (Ton)	Produk tivitas (Kg/Ha)	Luas Lahan/ <i>Field Area (Ha)</i>			Jmlh/ <i>Total</i>
			TBM	TM	TTR	
(1)	(2)	(3)	(4)	(5)	(6)	(7)
010 Pragaan	-	-	-	-	-	-
020 Bluto	-	-	-	-	-	-
030 Saronggi	-	-	-	-	-	-
040 Giligenting	-	-	-	-	-	-
050 Talango	-	-	-	-	-	-
060 Kalianget	-	-	-	-	-	-
070 Kota Sumenep	-	-	-	-	-	-
071 Batuan	-	-	-	-	-	-
080 Lenteng	-	-	-	-	-	-
090 Ganding	-	-	-	-	-	-
100 Guluk-Guluk	-	-	-	-	-	-
110 Pasongsongan	-	-	-	-	-	-
120 Ambunten	-	-	-	-	-	-
130 Rubaru	-	-	-	-	-	-
140 Dasuk	-	-	-	-	-	-
150 Manding	-	-	-	-	-	-
160 Batuputih	-	-	-	-	-	-
170 Gapura	-	-	-	-	-	-
180 Batang Batang	-	-	-	-	-	-
190 Dungek	-	-	-	-	-	-
200 Nonggunong	-	-	-	-	-	-
210 Gayam	-	-	-	-	-	-
220 Raras	-	-	-	-	-	-
230 Sapeken	-	-	-	-	-	-
240 Arjasa	-	-	-	-	-	-
241 Kangayan	-	-	-	-	-	-
250 Masalembu	47,39	244,18	24,51	194,08	26,2	244,79

Sumber : Dinas Pertanian Tanaman Pangan, Holtikultura dan Perkebunan

Source : *Crop Forestry and Estates Services of Sumenep Regency*

Tabel/Table 5.3.5
 Produksi, Produktivitas, dan Luas Areal Tanaman Perkebunan Jambu Mente
 Menurut Kecamatan di Kabupaten Sumenep
*Plantation Area, Plantation Area that Produced And Production Cashew
 By Districts In Sumenep Regency
 2017*

Komoditi Comodity	Produksi Comodity (Ton)	Produk tivitas (Kg/Ha)	Luas Lahan/ Field Area (Ha)			Jumlah/ Total
			TBM	TM	TTR	
(1)	(2)	(3)	(4)	(5)	(6)	(7)
010 Pragaan	83,55	639,48	17,99	130,66	15,25	163,9
020 Bluto	18,05	625,75	4,21	28,84	2,81	35,86
030 Saronggi	154,26	599,77	46,48	257,2	20,02	323,7
040 Giligenting	11,98	515,23	5,53	23,25	2,16	30,94
050 Talango	23,2	502,89	11,29	46,13	4,2	61,62
060 Kalianget	38,13	605,6	10,85	62,96	5,73	79,54
070 Kota	134,34	689,53	14,61	194,82	32,85	242,28
071 Batuan	85,06	521,98	42,09	162,96	18,09	223,14
080 Lenteng	194,44	705,69	17,49	275,53	57,05	350,07
090 Ganding	19,9	702,29	1,58	28,34	5,03	34,95
100 Guluk-Guluk	39,04	627,76	9,55	62,2	4,89	76,64
110 Pasongsongan	95,55	671,75	14,78	142,24	31,03	188,05
120 Ambunten	281,1	537,47	131,11	523,02	92,78	746,91
130 Rubaru	1092,93	636,58	297,85	1716,8	202,04	2216,76
140 Dasuk	1203,09	682,49	27,57	1762,8	312,92	2103,29
150 Manding	236,61	669,56	47,93	353,38	38,93	440,24
160 Batuputih	343,15	547,57	149,71	626,68	45,44	821,83
170 Gapura	237,04	651,35	54,25	363,93	64,04	482,22
180 Batang Batang	182,11	669,52	20,54	272	44,56	337,1
190 Dungkek	180,04	628,99	34,34	286,24	21,33	341,91
200 Nonggunong	54,11	534	22,75	101,33	7,25	131,33
210 Gayam	101,09	546,88	38,25	184,86	12,21	235,32
220 Raras	100,79	569,99	32,11	176,83	12,43	221,37
230 Sapeken	204,08	587,09	58,01	347,61	29,95	435,57
240 Arjasa	87,39	523,82	39,12	166,83	16,36	222,31
241 Kangayan	43,71	524,03	19,56	83,42	8,17	111,15
250 Masalembu	3,02	707,87	-	4,27	0,36	4,63

Sumber : Dinas Pertanian Tanaman Pangan, Holtikultura dan Perkebunan

Source : *Crop Forestry and Estates Services of Sumenep Regency*

Tabel/Table 5.3.6

Produksi, Produktivitas, dan Luas Areal Tanaman Perkebunan Kapuk Randu
Menurut Kecamatan di Kabupaten Sumenep
*Plantation Area. Plantation Area that Produced And Production Kapuk "Randu"
By Districts In sumenep Regency
2016 *)*

Komoditi Comodity	Produksi Comodity (Ton)	Produk tivitas (Kg/Ha)	Luas Lahan/ Field Area (Ha)			
			TBM	TM	TTR	Jmh/ Total
(1)	(2)	(3)	(4)	(5)	(6)	(7)
010 Pragaan	300,75	320,28	100,91	939,02	64,65	1.104,58
020 Bluto	3,38	10,52	34,23	321,29	47,89	403,41
030 Saronggi	78,31	325,58	27,40	240,53	27,16	295,09
040 Giligenting	-	-	-	-	0,85	0,85
050 Talango	19,19	317,51	6,70	60,45	3,31	70,46
060 Kalianget	50,65	318,54	17,62	159,02	16,71	193,35
070 Kota Sumenep	36,51	317,81	12,62	114,88	15,86	143,36
071 Batuan	18,11	318,55	6,31	56,84	7,86	71,01
080 Lenteng	1.064,38	322,69	361,76	3.298,45	526,03	4.186,24
090 Ganding	61,58	341,67	18,62	180,24	24,96	223,82
100 Guluk-Guluk	59,10	325,24	17,89	181,72	25,11	224,72
110 Pasongsongan	48,88	333,34	15,50	146,63	18,28	180,41
120 Ambunten	60,65	319,59	20,97	189,78	25,41	236,16
130 Rubaru	82,42	330,02	25,75	249,75	42,79	318,29
140 Dasuk	86,41	317,60	30,15	272,06	34,39	336,60
150 Manding	82,89	318,54	28,84	260,22	40,24	329,30
160 Batuputih	91,69	318,54	31,90	287,83	41,66	361,39
170 Gapura	79,79	319,51	27,68	249,71	42,26	319,65
180 Batang Batang	41,74	317,62	14,57	131,43	16,99	162,99
190 Dungkek	38,29	316,66	13,40	120,91	16,32	150,63
200 Nonggunong	3,77	318,80	1,31	11,83	1,52	14,66
210 Gayam	52,17	317,61	18,20	164,27	16,09	198,56
220 Raras	-	-	-	-	-	-
230 Sapeken	-	-	-	-	-	-
240 Arjasa	67,34	317,57	23,50	212,04	19,33	254,87
241 Kangayan	33,66	317,53	11,75	106,02	9,64	127,41
250 Masalembu	1,25	315,84	0,44	3,95	0,22	4,61

*) Data belum tersedia

Sumber : Dinas Pertanian Tanaman Pangan, Holtikultura dan Perkebunan

Source : *Crop Forestry and Estates Services of Sumenep Regency*

Tabel/Table 5.3.7
 Produksi, Produktivitas, dan Luas Areal Tanaman Perkebunan Kenanga
 Menurut Kecamatan di Kabupaten Sumenep
*Plantation Area. Plantation Area that Produced And Production Cananga
 By Districts In Sumenep Regency*
 2017

Komoditi Comodity	Produksi Comodity (Ton)	Produk tivitas (Kg/Ha)	Luas Lahan/ Field Area (Ha)			Jumlah/ Total
			TBM	TM	TTR	
(1)	(2)	(3)	(4)	(5)	(6)	(7)
010 Pragaan	-	-	-	-	-	-
020 Bluto	-	-	-	-	-	-
030 Saronggi	-	-	-	-	-	-
040 Giligenting	-	-	-	-	-	-
050 Talango	-	-	-	-	-	-
060 Kalianget	-	-	-	-	-	-
070 Kota	9,51	909,21	1,05	10,46	0,74	12,25
071 Batuan	4,5	860,04	0,61	5,23	0,36	6,2
080 Lenteng	-	-	-	-	-	-
090 Ganding	-	-	-	-	-	-
100 Guluk-Guluk	-	-	-	-	-	-
110 Pasongsongan	-	-	-	-	-	-
120 Ambunten	-	-	-	-	-	-
130 Rubaru	-	-	-	-	-	-
140 Dasuk	-	-	-	-	-	-
150 Manding	-	-	-	-	-	-
160 Batuputih	-	-	-	-	-	-
170 Gapura	-	-	-	-	-	-
180 Batang Batang	-	-	-	-	-	-
190 Dungkek	-	-	-	-	-	-
200 Nonggunong	-	-	-	-	-	-
210 G Yam	-	-	-	-	-	-
220 Ras	-	-	-	-	-	-
230 Sapeken	-	-	-	-	-	-
240 Arjasa	-	-	-	-	-	-
241 Kangayan	-	-	-	-	-	-
250 Masalembu	-	-	-	-	-	-

Sumber : Dinas Pertanian Tanaman Pangan, Holtikultura dan Perkebunan
 Source : Crop Forestry and Estates Services of Sumenep Regency

Tabel/Table 5.3.8
 Produksi, Produktivitas, dan Luas Areal Tanaman Perkebunan Lada
 Menurut Kecamatan di Kabupaten Sumenep
*Plantation Area. Plantation Area that Produced And Production Peper
 By Districts In Sumenep Regency*
 2017

Komoditi Comodity	Produksi Comodity (Ton)	Produk tivitas (Kg/Ha)	Luas Lahan/ Field Area (Ha)			Jumlah/ Total
			TBM	TM	TTR	
(1)	(2)	(3)	(4)	(5)	(6)	(7)
010 Pragaan	-	-	-	-	-	-
020 Bluto	-	-	-	-	-	-
030 Saronggi	-	-	-	-	-	-
040 Giligenting	3,1	791,26	0,48	3,91	1,28	5,67
050 Talango	-	-	-	-	-	-
060 Kalianget	-	-	-	-	-	-
070 Kota Sumenep	-	-	-	-	-	-
071 Batuan	-	-	-	-	-	-
080 Lenteng	3,39	751,56	0,73	4,5	0,28	5,51
090 Ganding	-	-	-	-	-	-
100 Guluk-Guluk	-	-	-	-	-	-
110 Pasongsongan	6,1	779,44	1,09	7,83	0,51	9,43
120 Ambunten	19,75	759,78	4,1	26	1,63	31,73
130 Rubaru	56,96	693,64	17,38	82,12	7,57	107,07
140 Dasuk	-	-	-	-	-	-
150 Manding	-	-	-	-	-	-
160 Batuputih	-	-	-	-	-	-
170 Gapura	-	-	-	-	-	-
180 Batang Batang	-	-	-	-	-	-
190 Dungkek	-	-	-	-	-	-
200 Nonggunong	-	-	-	-	-	-
210 Gayam	-	-	-	-	-	-
220 Ras	-	-	-	-	-	-
230 Sapeken	-	-	-	-	-	-
240 Arjasa	2,36	727,35	0,57	3,25	0,2	4,02
241 Kangayan	1,19	729,69	0,29	1,63	0,1	2,02
250 Masalembu	3,51	727,88	0,84	4,82	1,34	7

Sumber : Dinas Pertanian Tanaman Pangan, Holtikultura dan Perkebunan
 Source : Crop Forestry and Estates Services of Sumenep Regency

Tabel/Table 5.3.9
 Produksi, Produktivitas, dan Luas Areal Tanaman Perkebunan Kemiri
 Menurut Kecamatan di Kabupaten Sumenep
*Plantation Area, Plantation Area That Produced and Production Hazelnut
 by Districts in Sumenep Regency*
 2017

Komoditi Comodity	Produksi Comodity (Ton)	Produk tivitas (Kg/Ha)	Luas Lahan Field Area (Ha)			
			TBM	TM	TTR	Jumlah/ Total
(1)	(2)	(3)	(4)	(5)	(6)	(7)
010 Pragaan	-	-	-	-	-	-
020 Bluto	-	-	-	-	-	-
030 Saronggi	-	-	-	-	-	-
040 Giligenting	-	-	-	-	-	-
050 Talango	-	-	-	-	-	-
060 Kalianget	-	-	-	-	-	-
070 Kota	-	-	-	-	-	-
071 Batuan	-	-	-	-	-	-
080 Lenteng	-	-	-	-	-	-
090 Ganding	-	-	-	-	-	-
100 Guluk-Guluk	-	-	-	-	-	-
110 Pasongsongan	-	-	-	-	-	-
120 Ambunten	-	-	-	-	-	-
130 Rubaru	-	-	-	-	-	-
140 Dasuk	-	-	-	-	-	-
150 Manding	-	-	-	-	-	-
160 Batuputih	1,34	336,41	1,25	2,29	336,41	339,95
170 Gapura	5,96	378,73	4,333	5,99	378,73	389,05
180 Batang Batang	-	-	-	-	-	-
190 Dungkek	-	-	-	-	-	-
200 Nonggunong	-	-	-	-	-	-
210 Gayam	-	-	-	-	-	-
220 Rias	-	-	-	-	-	-
230 Sapeken	-	-	-	-	-	-
240 Arjasa	-	-	-	-	-	-
241 Kangayan	-	-	-	-	-	-
250 Masalembu	-	-	-	-	-	-

Sumber : Dinas Pertanian Tanaman Pangan, Holtikultura dan Perkebunan

Source : Crop Forestry and Estates Services of Sumenep Regency

Tabel/Table 5.3.10

Produksi, Produktivitas, dan Luas Areal Tanaman Perkebunan Cabe Jamu
Menurut Kecamatan di Kabupaten Sumenep
*Plantation Area, Plantation Area That Produced and Production Herbs Chili
by Districts in Sumenep Regency*
2017

Komoditi <i>Comodity</i>	Produksi Comodity (Ton)	Produk tivitas (Kg/Ha)	Luas Lahan <i>Field Area (Ha)</i>			Jumlah <i>Total</i>
			TBM	TM	TTR	
(1)	(2)	(3)	(4)	(5)	(6)	(7)
010 Pragaan	358,08	4.752,16	6,92	75,35	8,63	90,9
020 Bluto	2.676,38	4.800,54	78,37	557,52	51,94	687,83
030 Saronggi	293,02	4.742,88	5,43	61,78	6,73	73,94
040 Giligenting	150,88	4.759,15	2,05	31,7	2,39	36,14
050 Talango	157,73	1.552,41	4,76	34,65	2,35	41,76
060 Kalianget	153,42	4.757,54	2,23	32,25	2,41	36,89
070 Kota Sumenep	136,69	4.764,30	1,99	28,69	2,14	32,82
071 Batuan	68,35	4.765,40	0,99	14,34	1,07	16,4
080 Lenteng	893,5	4.585,57	23,59	194,85	15,22	233,66
090 Ganding	1.301,18	4.901,13	16,13	262,49	22,24	300,86
100 Guluk-Guluk	608,13	4.639,59	14,16	131,07	9,23	154,46
110 Pasongsongan	246,11	4.909,60	2,06	50,13	6,03	58,22
120 Ambunten	341,68	4.681,58	6,32	72,98	5,28	84,58
130 Rubaru	286,27	4.697,43	6,43	60,94	4,33	71,7
140 Dasuk	196,68	4.697,28	3,53	41,87	3,04	48,44
150 Manding	276,82	4.674,82	13,52	59,21	4,18	76,91
160 Batuputih	174,72	4.773,79	2,27	36,6	2,77	41,64
170 Gapura	227,25	4.716,92	12,22	48,18	3,42	63,82
180 Batang Batang	463,96	4.906,68	11,66	94,56	7,4	113,62
190 Dungkek	165,91	4.692,75	2,79	35,36	2,6	40,75
200 Nonggunong	328,09	4.922,21	2,04	66,65	15,85	84,54
210 Gayam	377,77	4.712,40	1,25	80,16	18,9	100,31
220 Raras	-	-	0,37	1,14	0,05	1,56
230 Sapeken	-	-	-	-	-	-
240 Arjasa	103,66	4.902,80	0,75	21,14	1,68	23,57
241 Kangayan	51,84	4.898,56	0,38	10,58	0,84	11,8
250 Masalembu	160,16	-	1,58	33,1	2,57	37,25

Sumber : Dinas Pertanian Tanaman Pangan, Holtikultura dan Perkebunan

Source : *Crop Forestry and Estates Services of Sumenep Regency*

Tabel/Table 5.3.11
 Produksi, Produktivitas, dan Luas Areal Tanaman Perkebunan Siwalan
 Menurut Kecamatan di Kabupaten Sumenep
*Plantation Area, Plantation Area That Produced and Production Siwalan
 by Districts in Sumenep Regency
 2016 *)*

Komoditi Comodity	Produksi Comodity (Ton)	Produk tivitas (Kg/Ha)	Luas Lahan Field Area (Ha)			Jumlah Total
			TBM	TM	TTR	
(1)	(2)	(3)	(4)	(5)	(6)	(7)
010 Pragaan	43,72	154,34	37,80	283,25	31,97	353,02
020 Bluto	35,72	157,69	29,25	226,55	23,61	279,41
030 Saronggi	6,38	161,42	4,84	39,51	3,73	48,08
040 Giligenting	3,43	158,45	2,29	21,65	7,39	31,33
050 Talango	15,71	163,09	7,85	96,32	6,34	110,51
060 Kalianget	1,88	149,62	1,80	12,58	45,11	59,49
070 Kota Sumenep	1,91	161,79	1,17	11,78	1,22	14,17
071 Batuan	1,09	158,98	0,62	6,83	0,63	8,08
080 Lenteng	5,51	166,76	2,50	33,07	3,66	39,23
090 Ganding	8,06	162,64	5,91	49,54	4,28	59,73
100 Guluk-Guluk	6,35	164,20	4,06	38,64	4,63	47,33
110 Pasongsongan	6,23	164,92	3,48	37,76	3,90	45,14
120 Ambunten	5,79	163,35	3,77	35,42	3,72	42,91
130 Rubaru	6,73	165,68	3,05	40,64	4,11	47,80
140 Dasuk	4,31	156,72	3,52	27,50	21,02	52,04
150 Manding	2,39	152,29	2,33	15,66	2,59	20,58
160 Batuputih	34,83	171,22	4,93	203,43	119,09	327,45
170 Gapura	92,20	163,11	40,58	565,24	33,35	639,17
180 Batang Batang	212,87	163,23	104,13	1.304,15	124,86	1.533,14
190 Dungkek	227,58	159,10	142,34	1.430,41	80,23	1.652,98
200 Nonggunong	2,30	165,80	0,89	13,88	0,81	15,58
210 Gayam	4,19	162,10	2,33	25,82	3,23	31,38
220 Raras	3,58	162,09	2,01	22,12	3,02	27,15
230 Sapeken	6,76	163,06	3,77	41,49	3,83	49,09
240 Arjasa	-	-	-	-	-	-
241 Kangayan	-	-	-	-	-	-
250 Masalembu	-	-	-	-	0,89	0,89

*) Data belum tersedia

Sumber : Dinas Pertanian Tanaman Pangan, Holtikultura dan Perkebunan
 Source : Crop Forestry and Estates Services of Sumenep Regency

Tabel/Table 5.3.12

Produksi, Produktivitas, dan Luas Areal Tanaman Perkebunan Serat Nanas
Menurut Kecamatan di Kabupaten Sumenep

*Plantation Area, Plantation Area That Produced and Production
Fiber Pineapple by Districts in Sumenep Regency
2016 *)*

Komoditi <i>Comodity</i>	Produksi Comodity (Ton)	Produk tivitas (Kg/Ha)	Luas Lahan <i>Field Area (Ha)</i>			Jumlah <i>Total</i>
			TBM	TM	TTR	
(1)	(2)	(3)	(4)	(5)	(6)	(7)
010 Pragaan	4,06	1.111,56	1,29	8,53	1,32	11,14
020 Bluto	3,10	1.112,14	2,58	16,04	1,70	20,32
030 Saronggi	2,69	1.037,77	1,29	9,56	1,40	12,25
040 Giligenting	-	-	-	-	-	-
050 Talango	-	-	-	-	-	-
060 Kalianget	1,42	1.110,69	0,31	5,66	1,11	7,08
070 Kota Sumenep	0,72	1.118,35	0,43	4,87	0,85	6,15
071 Batuan	5,28	1.114,10	0,17	2,34	0,40	2,91
080 Lenteng	4,13	1.113,14	15,47	100,15	7,81	123,43
090 Ganding	4,11	1.110,67	8,70	89,56	5,86	104,12
100 Guluk-Guluk	3,74	1.059,55	0,97	7,03	1,25	9,25
110 Pasongsongan	3,15	1.110,97	1,61	13,20	0,71	15,52
120 Ambuntan	8,07	1.112,01	1,62	10,14	0,52	12,28
130 Rubaru	8,25	1.111,82	1,62	18,68	1,92	22,22
140 Dasuk	8,72	1.087,39	1,93	17,86	1,85	21,64
150 Manding	8,72	1.088,38	0,64	4,25	1,09	5,98
160 Batuputih	4,04	1.114,81	1,37	19,85	1,99	23,21
170 Gapura	4,22	1.111,55	0,64	6,28	1,24	8,16
180 Batang Batang	4,20	1.111,90	1,93	28,03	2,49	32,45
190 Dungkek	2,14	1.113,24	0,96	6,88	1,11	8,95
200 Nonggunong	-	-	-	-	-	-
210 Gayam	2,14	1.113,24	-	4,07	0,25	4,32
220 Raras	-	-	-	-	-	-
230 Sapeken	-	-	-	-	-	-
240 Arjasa	-	-	-	-	-	-
241 Kangayan	-	-	-	-	-	-
250 Masalembu	-	-	-	-	-	-

*) Data belum tersedia

Sumber : Dinas Pertanian Tanaman Pangan, Holtikultura dan Perkebunan

Source : *Crop Forestry and Estates Services of Sumenep Regency*

Tabel/Table 5.3.13
 Produksi, Produktivitas, dan Luas Areal Tanaman Perkebunan Pinang
 Menurut Kecamatan di Kabupaten Sumenep
*Plantation Area, Plantation Area That Produced and Production Areca Nut
 by Districts in Sumenep Regency*
 2016 *)

Komoditi Comodity	Produksi Comodity (Ton)	Produk tivitas (Kg/Ha)	Luas Lahan/ Field Area (Ha)			Jumlah/ Total
			TBM	TM	TTR	
(1)	(2)	(3)	(4)	(5)	(6)	(7)
010 Pragaan	15,54	849,54	1,12	18,29	1,96	21,37
020 Bluto	14,07	834,86	1,10	16,86	0,98	18,94
030 Saronggi	11,85	826,81	1,40	14,33	0,80	16,53
040 Giligenting	-	-	-	-	-	-
050 Talango	-	-	-	-	-	-
060 Kalianget	-	-	-	-	-	-
070 Kota Sumenep	-	-	-	-	-	-
071 Batuan	-	-	-	-	-	-
080 Lenteng	66,72	789,86	12,87	84,47	5,18	102,52
090 Ganding	16,17	854,00	1,67	18,93	1,07	21,67
100 Guluk-Guluk	31,73	835,60	2,79	37,98	2,18	42,95
110 Pasongsongan	12,30	845,83	1,11	14,55	0,83	16,49
120 Ambunten	8,21	820,38	1,38	10,00	1,23	12,61
130 Rubaru	12,46	847,78	1,07	14,70	1,64	17,41
140 Dasuk	9,20	845,29	1,18	10,88	0,60	12,66
150 Manding	6,97	807,54	1,22	8,63	0,95	10,80
160 Batuputih	8,95	846,82	1,13	10,56	0,98	12,67
170 Gapura	5,52	868,77	0,57	6,36	0,36	7,29
180 Batang Batang	8,71	787,42	2,52	11,06	0,51	14,09
190 Dungkek	3,09	831,00	0,28	3,71	0,21	4,20
200 Nonggunong	-	-	-	-	-	-
210 Gaysam	3,38	798,40	0,57	4,24	0,23	5,04
220 Raras	-	-	-	-	-	-
230 Sapeken	-	-	-	-	-	-
240 Arjasa	-	-	-	-	-	-
241 Kangayan	-	-	-	-	-	-
250 Masalembu	-	-	-	-	-	-

*) Data belum tersedia

Sumber : Dinas Pertanian Tanaman Pangan, Holtikultura dan Perkebunan

Source : Crop Forestry and Estates Services of Sumenep Regency

Tabel/Table 5.3.14

Produksi, Produktivitas, dan Luas Areal Tanaman Perkebunan Asam Jawa
Menurut Kecamatan di Kabupaten Sumenep

*Plantation Area, Plantation Area That Produced and Production Tamarind
by Districts in Sumenep Regency
2016 *)*

Komoditi <i>Comodity</i>	Produksi Comodity (Ton)	Produk tivitas (Kg/Ha)	Luas Lahan/ <i>Field Area (Ha)</i>			Jumlah/ <i>Total</i>
			TBM	TM	TTR	
(1)	(2)	(3)	(4)	(5)	(6)	(7)
010 Pragaan	4,06	1.111,56	-	3,65	0,43	4,08
020 Bluto	3,10	1.112,14	-	2,79	0,27	3,06
030 Saronggi	2,69	1.037,77	0,28	2,59	0,14	3,01
040 Giligenting	2,14	1.113,24	-	1,92	0,12	2,04
050 Talango	3,21	1.113,24	-	2,88	0,18	3,06
060 Kalianget	2,41	1.114,22	-	2,16	0,14	2,30
070 Kota Sumenep	1,42	1.110,69	-	1,28	0,08	1,36
071 Batuan	0,72	1.118,35	-	0,64	0,04	0,68
080 Lenteng	5,28	1.114,10	-	4,74	0,62	5,36
090 Ganding	4,13	1.113,14	-	3,71	0,37	4,08
100 Guluk-Guluk	4,11	1.110,67	-	3,70	0,38	4,08
110 Pasongsongan	3,74	1.059,55	0,27	3,53	0,28	4,08
120 Ambunten	3,15	1.110,97	-	2,83	0,23	3,06
130 Rubaru	8,07	1.112,01	-	7,26	0,92	8,18
140 Dasuk	8,25	1.111,82	-	7,42	0,76	8,18
150 Manding	8,72	1.087,39	0,28	8,02	0,84	9,14
160 Batuputih	8,72	1.088,38	0,27	8,01	0,93	9,21
170 Gapura	4,04	1.114,81	-	3,62	0,46	4,08
180 Batang Batang	4,22	1.111,55	-	3,79	0,29	4,08
190 Dungek	4,20	1.111,90	-	3,77	0,31	4,08
200 Nonggunong	2,14	1.113,24	-	1,92	0,12	2,04
210 Gayam	2,14	1.113,24	-	1,92	0,12	2,04
220 Ras	2,14	1.113,24	-	1,92	0,12	2,04
230 Sapeken	2,14	1.113,24	-	1,92	0,12	2,04
240 Arjasa	3,56	1.112,22	-	3,20	0,20	3,40
241 Kangayan	1,77	1.109,16	-	1,60	0,10	1,70
250 Masalembu	1,07	1.113,24	-	0,96	0,06	1,02

*) Data belum tersedia

Sumber : Dinas Pertanian Tanaman Pangan, Holtikultura dan Perkebunan

Source : *Crop Forestry and Estates Services of Sumenep Regency*

Tabel/Table 5.3.15

Produksi, Produktivitas, dan Luas Areal Tanaman Perkebunan Kakao
Menurut Kecamatan di Kabupaten Sumenep
*Plantation Area, Plantation Area That Produced and Production Cocoa
by Districts in sumenep Regency*
2016 *)

Komoditi Comodity	Produksi Comodity (Ton)	Produk tivitas (Kg/Ha)	Luas Lahan/ Field Area (Ha)			Jumlah/ Total
			TBM	TM	TTR	
(1)	(2)	(3)	(4)	(5)	(6)	(7)
010 Pragaan	-	-	-	-	-	-
020 Bluto	-	-	-	-	-	-
030 Saronggi	-	-	-	-	-	-
040 Giligenting	-	-	-	-	-	-
050 Talango	-	-	-	-	-	-
060 Kalianget	-	-	-	-	-	-
070 Kota Sumenep	-	-	-	-	-	-
071 Batuan	-	-	-	-	-	-
080 Lenteng	-	-	-	-	-	-
090 Ganding	-	-	-	-	-	-
100 Guluk-Guluk	-	-	-	-	-	-
110 Pasongsongan	-	-	-	-	-	-
120 Ambunten	-	-	-	-	-	-
130 Rubaru	0,26	271,61	-	0,94	0,06	1,00
140 Dasuk	-	-	-	-	-	-
150 Manding	0,48	319,75	-	1,51	0,09	1,60
160 Batuputih	-	-	-	-	-	-
170 Gapura	4,56	276,83	0,61	16,49	5,64	22,74
180 Batang Batang	3,93	312,68	0,50	12,55	3,80	16,85
190 Dungkek	0,75	317,41	-	2,35	0,15	2,50
200 Nonggunong	-	-	-	-	-	-
210 Gayam	-	-	-	-	-	-
220 Raras	-	-	-	-	-	-
230 Sapeken	-	-	-	-	-	-
240 Arjasa	0,29	313,24	-	0,94	0,06	1,00
241 Kangayan	-	-	-	-	-	-
250 Masalembu	1,46	314,62	0,07	4,65	0,49	5,21

*) Data belum tersedia

Sumber : Dinas Pertanian Tanaman Pangan, Holtikultura dan Perkebunan

Source : *Crop Forestry and Estates Services of Sumenep Regency*

Tabel/Table 5.3.16
 Produksi, Produktivitas, dan Luas Areal Tanaman Perkebunan Mlinjo
 Menurut Kecamatan di Kabupaten Sumenep
*Plantation Area, Plantation Area That Produced and Production Mlinjo
 by Districts in Sumenep Regency*
 2016 *)

Komoditi <i>Comodity</i>	Produksi Comodity (Ton)	Produk tivitas (Kg/Ha)	Luas Lahan/ <i>Field Area (Ha)</i>			Jumlah/ <i>Total</i>
			TBM	TM	TTR	
(1)	(2)	(3)	(4)	(5)		
010 Pragaan	-	-	-	-	-	-
020 Bluto	-	-	-	-	-	-
030 Saronggi	-	-	-	-	-	-
040 Giligenting	-	-	-	-	-	-
050 Talango	-	-	-	-	-	-
060 Kalianget	-	-	-	-	-	-
070 Kota Sumenep	-	-	-	-	-	-
071 Batuan	-	-	-	-	-	-
080 Lenteng	-	-	-	-	-	-
090 Ganding	-	-	-	-	-	-
100 Guluk-Guluk	-	-	-	-	-	-
110 Pasongsongan	2,27	89,34	8,71	25,36	2,03	36,1
120 Ambunten	-	-	-	-	-	-
130 Rubaru	1,42	83,56	6,95	16,98	1,81	25,74
140 Dasuk	-	-	-	-	-	-
150 Manding	2,48	83,38	12,13	29,78	3,24	45,15
160 Batuputih	-	-	-	-	-	-
170 Gapura	-	-	-	-	-	-
180 Batang Batang	-	-	-	-	-	-
190 Dungkek	-	-	-	-	-	-
200 Nonggunong	-	-	-	-	-	-
210 Gayam	-	-	-	-	-	-
220 Raras	-	-	-	-	-	-
230 Sapeken	-	-	-	-	-	-
240 Arjasa	-	-	-	-	-	-
241 Kangayan	-	-	-	-	-	-
250 Masalembu	-	-	-	-	-	-

*) Data belum tersedia

Sumber : Dinas Pertanian Tanaman Pangan, Holtikultura dan Perkebunan

Source : *Crop Forestry and Estates Services of Sumenep Regency*

Tabel/Table 5.4.1
 Luas Kawasan Hutan Berdasarkan Lokasi dan Fungsi Hutan
 di Kabupaten Sumenep (Ha)
*Forest Area by Its Places and Function
 in The Sumenep Regency (Ha)*
 2017

Lokasi <i>Locations</i>	Hutan/Forest			Jumlah <i>Total</i>
	Lindung <i>Preserved</i>	Produksi <i>Production</i>	Lainnya <i>Others</i>	
(1)	(2)	(3)	(4)	(5)
01. Kangean	16.389,5	9.177,3	112,00	25.678,80
02. Paliat	713,90	3.675,30	28,00	4.417,20
03. Sepanjang	3.657,80	4.423,26	67,04	8.148,10
04. Sumenep Daratan	213,10	3.415,30	4,30	3.632,70
Jumlah <i>Total</i>	20.974,3	20.691,16	211,34	41.876,80

Sumber : Perum Perhutani Kabupaten Sumenep
 (Perum Perhutani KPH Madura di Pamekasan)

Source : *Forest Administration Districts of Sumenep Regency*

Tabel/Table 5.4.2
 Produksi Hasil Hutan Menurut Jenis Produksi
 di Kabupaten Sumenep
Forest Production by Kinds in The Sumenep Regency
 2016-2017

Jenis Produksi <i>Productions</i>	2016	2017
(1)	(2)	(3)
01. Kayu Putih (Daun)	157,4 Ton	103,75 Ton
02. Minyak Kayu Putih/ <i>Cajeput oil</i>	742,1 Kg	514,60 Kg
03. Kelapa/ <i>Coconut</i>	-	-
04. Jagung/ <i>Maize</i>	440.5 Ton	-
05. Padi Gogo/ <i>Dryland Paddy</i> (Kegiatan Insus TS)	121,5 Ton	-
06. Kayu Pertukangan Jati <i>Teak Sawn Wood</i>	147,892 m3	549,380 m3
07. Kayu pertukangan Rimba <i>Timber Sawn Wood</i>	3,36 m3	23,620 m3
08. Kayu Bakar Jati <i>TeakFire Wood</i>	-	-
09. Kayu Bakar Rimba <i>Timber Fire Wood</i>	-	-
10. Gondorukem	-	-
11. Terpentin	-	-

Sumber : Perum Perhutani Kabupaten Sumenep
 (Perum Perhutani KPH Madura di Pamekasan)

Source : *Forest Administration Districts of Sumenep Regency*

Tabel/Table 5.4.3
Luas dan Penanganan Lahan Kritis Menurut Kecamatan
di Kabupaten Sumenep (Ha)
*Critical Area and Land Management by District
in the Sumenep Regency (Ha)*
2017

Kecamatan <i>District</i>	Luas Wilayah Sub DAS	Sangat Kritis	Kritis	Potensial Kritis	Total Kritis
(1)	(2)	(3)	(4)	(5)	(6)
010 Pragaan	5.734	343	1.375	2.547,50	4.265,00
020 Bluto	5.125	208	635	2.723,20	3.566,00
030 Saronggi	6.771	689	2.041	3.829,25	6.559,50
040 Giligenting	3.032	302	454	546,00	1.301,75
050 Talango	5.027	302	558	585,88	1.445,75
060 Kalianget	3.019	47	603	1.447,75	2.097,50
070 Kota Sumenep	2.784	35	646	1.440,84	2.121,48
071 Batuan	2.710	40	711	1.588,85	2.339,70
080 Lenteng	7.141	1.031	1.609	3.846,88	6.487,35
090 Ganding	5.397	192	1.081	2.353,50	3.526,00
100 Guluk-Guluk	5.957	321	1.264	2.810,63	4.395,77
110 Pasongsongan	11.903	844	1.448	3.881,63	6.173,45
120 Ambunten	5.054	233	612	2.366,95	3.211,50
130 Rubaru	8.446	712	1.297	3.128,25	5.137,50
140 Dasuk	6.450	414	1.079	2.906,50	4.399,00
150 Manding	6.888	235	881	2.656,88	3.772,75
160 Batuputih	11.231	1.193	1.728	5.426,13	8.346,53
170 Gapura	6.578	182	1.372	3.717,63	5.271,25
180 Batang Batang	8.036	285	1.304	3.941,00	5.530,20
190 Dungkek	6.335	502	1.451	3.061,25	5.014,50
200 Nonggunong	4.008	793	919	1.354,00	3.065,75
210 Gayam	8.840	917	1.142	1.615,50	3.674,15
220 Raras	3.890	333	361	878,23	1.572,45
230 Sapeken	20.189	189	58	193,70	440,20
240 Arjasa	24.199	117	329	1.158,80	1.605,41
241 Kangayan	20.468	121	374	1.194,75	1.689,52
250 Masalembu	4.085	313	275	919,80	1.507,05
Jumlah/Total	209.297	10.893	25.603,28	62.121,28	98.617,01

Sumber : Dinas Kehutanan dan Perkebunan Kabupaten Sumenep

Source : *Crop Forestry and Estates Services of Sumenep Regency*

Tabel/Table 5.5.1
 Banyaknya Rumah Tangga dan Ternak Menurut Kecamatan
 di Kabupaten Sumenep Pada 1 Juni 2017*)
*The Number of Household and Livestock Slaughter by District
 in The Sumenep Regency of
 2016 *)*

Kecamatan <i>District</i>	Sapi/Cow		Kerbau/Buffalo		
	Rumah Tangga/ <i>Household</i>	Jmlh Ternak/ <i>Number of Livestock Slaughter</i>	Rumah Tangga/ <i>Household</i>	Jmlh Ternak/ <i>Number of Livestock Slaughter</i>	
(1)	(2)	(3)	(4)	(5)	
010	Pragaan	4.848	7.871	-	-
020	B l u t o	7.929	17.425	-	-
030	Saronggi	5.549	13.053	-	-
040	Giligenting	3.713	7.863	-	-
050	Talango	6.040	13.168	-	-
060	Kalianget	613	1.467	-	-
070	Kota Sumenep	1.443	3.119	-	-
071	Batuan	1.289	3.101	-	-
080	Lenteng	9.023	18.653	-	-
090	Ganding	6.847	12.467	-	-
100	Guluk-Guluk	7.180	11.633	-	-
110	Pasongsongan	7.419	16.169	-	-
120	Ambunten	7.074	16.096	-	-
130	Rubaru	8.210	20.710	-	-
140	D a s u k	5.803	13.715	-	-
150	Manding	5.059	12.676	-	-
160	Batuputih	12.366	31.847	-	-
170	Gapura	6.295	12.217	-	-
180	Batang Batang	10.304	22.667	-	-
190	Dungkek	9.375	22.198	-	-
200	Nonggunong	4.127	13.728	-	-
210	G a y a m	9.252	26.249	-	-
220	R a a s	2.770	7.066	-	-
230	Sapeken	1.440	4.386	35	89
240	Arjasa	4.178	12.836	1.353	4.168
241	Kangayan	2.467	6.447	329	932
250	Masalembu	2.262	8.211	-	-
Jumlah/Total	152.875	357.038	1.717	5.189	

*) Data belum tersedia

Sumber : Badan Pusat Statistik Kabupaten Sumenep

Source : *Statistics of Sumenep Regency*

Tabel/Table 5.5.2
Populasi Ternak Besar Menurut Kecamatan dan Jenis Ternak
Di Kabupaten Sumenep
*Number of Big Livestock by District and Kinds in The Sumenep Regency
2017*

Kecamatan <i>District</i>	Sapi <i>Cow</i>		Kuda <i>Horse</i>		Kerbau <i>Buffalo</i>	
	Jantan <i>Male</i>	Betina <i>Female</i>	Jantan <i>Male</i>	Betina <i>Female</i>	Jantan <i>Male</i>	Betina <i>Female</i>
(1)	(2)	(3)	(4)	(5)	(6)	(7)
010 Pragaan	1.840	6.883	80	53	-	-
020 Bluto	3.414	12.771	28	12	-	-
030 Saronggi	2.868	10.730	20	2	-	-
040 Giligenting	1.598	5.979	72	35	-	-
050 Talango	2.829	10.587	108	13	-	-
060 Kalianget	278	1.039	4	1	-	-
070 Kota Sumenep	710	2.658	7	2	-	-
071 Batuan	529	1.980	3	1	-	-
080 Lenteng	3.897	14.581	76	10	-	-
090 Ganding	2.709	10.110	63	48	-	-
100 Guluk-Guluk	2.541	9.506	30	24	-	-
110 Pasongsongan	3.553	13.292	25	30	-	-
120 Ambunten	3.304	12.361	9	2	-	-
130 Rubaru	4.060	15.192	20	2	-	-
140 Dasuk	3.218	12.140	8	5	-	-
150 Manding	2.696	10.088	16	5	-	-
160 Batuputih	7.452	27.882	11	2	-	-
170 Gapura	2.621	9.806	12	3	-	-
180 Batang Batang	4.287	16.042	31	6	-	-
190 Dungkek	4.173	15.613	8	2	-	-
200 Nonggunong	3.234	12.103	15	6	-	-
210 Gayam	6.292	23.544	65	42	-	-
220 Raas	1.523	5.697	8	15	-	-
230 Sapeken	899	3.317	40	32	133	288
240 Arjasa	2.693	10.073	376	434	1.735	2.193
241 Kangayan	1.421	5.316	99	129	193	529
250 Masalembu	1.503	5.623	12	5	-	-
Jumlah/Total	76.142	284.913	1.246	921	2.061	3.010

Sumber : Dinas Ketahanan Pangan dan Peternakan Kabupaten Sumenep
Source : *Animal Husbandry Service of Sumenep Regency*

Tabel/Table 5.5.3
Populasi Ternak Kecil Menurut Kecamatan dan Jenis Ternak
di Kabupaten Sumenep
Number of Small Livestock by District and Kinds
in The Sumenep Regency
2017

	Kecamatan <i>District</i>	Kambing <i>Goats</i>	Domba <i>Sheeps</i>	Kelinci <i>Rabbit</i>	Burung Puyuh	Merpati
	(1)	(2)	(3)	(4)		
010	Pragaan	8.540	2.573	172	-	2.400
020	B l u t o	8.386	1.555	165	2.737	4.200
030	Saronggi	10.426	1.474	90	2.000	1.250
040	Giligenting	5.602	1.063	114	-	1.750
050	Talango	9.108	837	52	6.530	750
060	Kalianget	2.375	1.084	241	400	1.000
070	Kota Sumenep	1.804	351	477	3.990	3.558
071	Batuan	1.461	240	280	800	2.350
080	Lenteng	12.216	4.570	566	-	3.685
090	Ganding	5.066	1.971	225	-	1.500
100	Guluk-Guluk	2.944	1.175	140	-	1.300
110	Pasongsongan	2.173	360	62	-	500
120	Ambunten	2.165	515	103	-	500
130	Rubaru	2.227	372	137	-	1.500
140	D a s u k	2.116	87	60	-	400
150	Manding	1.797	266	285	1.250	1.500
160	Batuputih	7.221	485	45	1.000	-
170	Gapura	2.745	126	76	2.500	2.000
180	Batang Batang	3.111	116	50	750	2.000
190	Dungkek	11.506	2.046	65	1.300	2.470
200	Nonggunong	8.828	5.113	227	500	1.500
210	G a y a m	25.699	10.448	-	-	3.000
220	R a a s	4.380	1.642	-	-	500
230	Sapeken	1.582	-	-	-	-
240	Arjasa	3.397	111	-	-	500
241	Kangayan	3.440	-	-	-	-
250	Masalembu	1.399	548	-	-	300
	Jumlah/Total	151.714	39.128	3.632	23.757	40.413

Sumber : Dinas Ketahanan Pangan dan Peternakan Kabupaten Sumenep
 Source : *Animal Husbandry Service of Sumenep Regency*

Tabel/Table 5.5.4
 Populasi Unggas Menurut Kecamatan dan Jenis Unggas
 di Kabupaten Sumenep
Population of Poultry by Districs and Kinds of Poultry in The Sumenep Regency
 2017

Kecamatan <i>District</i>	Ayam Buras <i>Domestic Hen</i>	Ayam ras petelur hen	Ayam Ras Pedaging <i>Broiler</i>	Itik <i>Duck</i>	Itik Manila <i>Manila Duck</i>
(1)	(2)	(3)	(4)	(5)	(6)
010 Pragaan	27.349	33.500	14.400	2.860	840
020 Bluto	31.550	61.250	4.850	3.172	132
030 Saronggi	39.748	54.850	4.250	4.725	337
040 Giligenting	21.947	-	-	1.273	113
050 Talango	29.565	5.300	1.000	115	346
060 Kalianget	12.863	2.500	3.500	577	277
070 Kota Sumenep	10.590	4.000	4.900	735	373
071 Batuan	4.708	3.450	3.500	1.740	584
080 Lenteng	85.979	31.000	38.215	6.910	2.170
090 Ganding	39.461	36.450	10.300	1.377	712
100 Guluk-Guluk	15.498	19.200	14.500	2.630	209
110 Pasongsongan	20.596	2.200	12.500	1.216	312
120 Ambunten	31.297	3.500	6.000	4.124	1.471
130 Rubaru	33.175	17.500	6.350	7.532	144
140 Dasuk	62.212	3.900	2.000	534	139
150 Manding	27.129	8.400	5.500	1.070	255
160 Batuputih	21.971	8.700	1.450	258	144
170 Gapura	17.218	9.000	7.500	1.300	825
180 Batang Batang	15.325	9.190	750	433	470
190 Dungkek	29.632	2.950	3.250	2.025	853
200 Nonggunong	79.107	2.520	-	4.298	1.152
210 Gayam	39.900	4.820	-	2.923	-
220 Raras	15.000	-	-	1.185	-
230 Sapeken	21.549	-	-	1.107	-
240 Arjasa	28.542	-	-	1.604	325
241 Kangayan	14.424	-	-	552	-
250 Masalembu	4.665	-	-	560	223
Jumlah/Total	781.000	324.180	144.715	56.835	12.406

Sumber : Dinas Ketahanan Pangan dan Peternakan Kabupaten Sumenep
 Source : Animal Husbandry Service of Sumenep Regency

Tabel/Table 5.5.5
 Banyaknya Rumah Tangga Pemelihara Ternak Menurut Kecamatan
 dan Jenis Ternak di Kabupaten Sumenep
*Number of Breeder Household by Districts and Kinds of Breeder
 in the Sumenep Regency*
 2015 *)

Kecamatan <i>District</i>	Sapi/ <i>Cow</i>	Kerbau/ <i>Buffalo</i>
(1)	(2)	(3)
010 Pragaan	4.849	-
020 Bluto	7.933	-
030 Saronggi	5.552	-
040 Giligenting	3.720	-
050 Talango	6.042	-
060 Kalianget	618	-
070 Kota Sumenep	1.448	-
071 Batuan	1.302	-
080 Lenteng	9.018	-
090 Ganding	6.855	-
100 Guluk-Guluk	7.166	-
110 Pasongsongan	7.461	-
120 Ambunten	7.076	-
130 Rubaru	8.216	-
140 Dasuk	5.804	-
150 Manding	5.065	-
160 Batuputih	12.365	-
170 Gapura	6.298	-
180 Batang Batang	10.315	-
190 Dungkek	9.370	-
200 Nonggunong	4.156	-
210 Gayam	9.255	-
220 Raras	2.771	-
230 Sapeken	1.438	36
240 Arjasa	4.179	1.373
241 Kangayan	2.463	334
250 Masalembu	2.262	-
Jumlah/Total	152.997	1.743

*) Data belum tersedia

Sumber : Dinas Ketahanan Pangan dan Peternakan Kabupaten Sumenep

Source : *Animal Husbandry Service of Sumenep Regency*

Tabel/Table 5.5.6
Rumah Pematongan Hewan Menurut Kecamatan dan Status Kepemilikan
di Kabupaten Sumenep (Unit)
Slaughtering House by Districs and Ownership Status in the Sumenep Regency
2017

Kecamatan <i>District</i>	Pemerintah <i>Government</i>	Swasta <i>Private</i>	Jumlah <i>Total</i>
(1)	(2)	(3)	(4)
010 Pragaan	-	-	-
020 Bluto	-	-	-
030 Saronggi	-	-	-
040 Giligenting	-	-	-
050 Talango	1	-	1
060 Kalianget	-	-	-
070 Kota Sumenep	1	-	1
071 Batuan	-	-	-
080 Lenteng	1	-	1
090 Ganding	1	-	1
100 Guluk-Guluk	-	-	-
110 Pasongsongan	-	-	-
120 Ambunten	-	-	-
130 Rubaru	-	-	-
140 Dasuk	-	-	-
150 Manding	1	-	1
160 Batuputih	-	-	-
170 Gapura	-	-	-
180 Batang Batang	-	-	-
190 Dungkek	-	-	-
200 Nonggunong	-	-	-
210 Gayam	-	-	-
220 Raras	-	-	-
230 Sapeken	-	-	-
240 Arjasa	-	-	-
241 Kangayan	-	-	-
250 Masalembu	-	-	-
Jumlah/Total	5	-	5

Sumber : Dinas Ketahanan Pangan dan Peternakan Kabupaten Sumenep

Source : *Animal Husbandry Service of Sumenep Regency*

Tabel/Table 5.5.7
Banyaknya Ternak yang Dipotong Menurut Tempat Pematongan
di Kabupaten Sumenep
The Number of Livestock Slaughter by Slaughtering Place in Sumenep Regency
2015 *)

Kecamatan District	RPH		Diluar Rumah Potong Hewan	
	Sapi Cows	Sapi Cows	Kambing Goats	Domba Sheeps
(1)	(2)	(5)	(6)	(7)
010 Pragaan	-	-	-	-
020 Bluto	-	14	-	-
030 Saronggi	-	17	-	-
040 Giligenting	-	-	-	-
050 Talango	330	-	-	-
060 Kalianget	-	27	-	-
070 Kota Sumenep	1.329	-	-	-
071 Batuan	-	-	-	-
080 Lenteng	326	-	-	-
090 Ganding	113	-	-	-
100 Guluk-Guluk	-	20	-	-
110 Pasongsongan	-	-	-	-
120 Ambunten	-	-	-	-
130 Rubaru	-	25	-	-
140 Dasuk	-	-	-	-
150 Manding	3.320	-	-	-
160 Batuputih	-	-	-	-
170 Gapura	-	35	-	-
180 Batang Batang	-	25	-	-
190 Dungkek	-	20	-	-
200 Nonggunong	-	299	-	-
210 Gayam	-	210	-	-
220 Raras	-	100	-	-
230 Sapeken	-	40	-	-
240 Arjasa	-	80	-	-
241 Kangayan	-	60	-	-
250 Masalembu	-	99	-	-
Jumlah/Total	5.418	1.071	-	-

*) Data belum tersedia

Sumber : Dinas Ketahanan Pangan dan Peternakan Kabupaten Sumenep

Source : *Animal Husbandry Service of Sumenep Regency*

Tabel/Table 5.5.8
 Produksi Daging, Kulit dan Telur Menurut Jenis Ternak/Unggas
 di Kabupten Sumenep
*Production of Meats, Leathers and Eggs by Kinds of Livestock and Poultry
 in The Sumenep Regency
 2015 – 2017*

Jenis Produksi dan Jenis Ternak/Unggas <i>Products and Kinds of Livestock/Poultry</i>	2015	2016*)	2017
(1)	(2)	(3)	(4)
1. Daging/Meats (Kg)			
- Sapi/Cows	2.632.186		2.513.358
- Kambing/Goats	285.471		469.029
- Domba/Sheeps	67.225		4.758
- Ayam Buras/ Domestic Hen	563.915		536.073
- Ayam Ras petelur	473.756		323.710
- Ayam Ras Pedaging	263.755		737.491
- Itik/Duck	46.222		33.542
- Itik Manila			10.006
- Burung Dara			6.770
- Burung Puyuh			1.478
3. Telur/Eggs (Kg)			
- Ayam Buras/ Domestic Hen	326.232		447.904
- Ayam Ras/Hen	2.071.675		3.287.185
- Itik / Duck	262.206		407.820
- Itik Manila/Manila Duck	20.500		7.444

*) Data belum tersedia

Sumber : Dinas Ketahanan Pangan dan Peternakan Kabupaten Sumenep

Source : Animal Husbandry Service of Sumenep Regency

Tabel/Table 5.5.9
 Produksi Daging Riil Ternak Besar dan Kecil Menurut Kecamatan
 dan Jenis Ternak di Kabupaten Sumenep (Kg)
*Real Meat Production by Large and Small Livestock by Kinds and District
 in The Sumenep Regency (Kg)
 2015 *)*

Kecamatan <i>District</i>	Sapi <i>Cows</i>	Kambing <i>Goats</i>	Domba <i>Sheeps</i>
(1)	(2)	(3)	(4)
010 Pragaan	63.672	16.243	4.438
020 Bluto	118.437	15.888	2.683
030 Saronggi	99.466	19.764	2.515
040 Giligenting	54.943	10.579	1.820
050 Talango	98.259	17.034	1.433
060 Kalianget	8.691	4.320	1.841
070 Kota Sumenep	23.160	2.984	534
071 Batuan	17.897	2.617	378
080 Lenteng	129.677	23.209	7.910
090 Ganding	94.383	9.516	3.392
100 Guluk-Guluk	87.935	5.543	2.023
110 Pasongsongan	123.289	4.063	613
120 Ambunten	114.590	3.971	866
130 Rubaru	140.933	4.151	620
140 Dasuk	112.757	3.942	135
150 Manding	93.891	3.343	439
160 Batuputih	259.511	13.665	816
170 Gapura	90.670	4.963	177
180 Batang Batang	149.222	5.414	196
190 Dungek	144.742	21.744	3.509
200 Nonggunong	112.004	16.777	8.834
210 Gayam	218.976	48.983	18.093
220 Raras	51.902	8.246	2.844
230 Sapeken	30.539	2.995	-
240 Arjasa	92.251	6.482	180
241 Kangayan	48.779	6.543	-
250 Masalembu	51.611	2.492	938
Jumlah/ Total	2.632.186	285.471	67.225

*) Data belum tersedia

Sumber : Dinas Ketahanan Pangan dan Peternakan Kabupaten Sumenep

Source : *Animal Husbandry Service of Sumenep Regency*

Tabel/Table 5.5.10
 Produksi Daging Ternak Unggas Menurut Kecamatan dan Jenis Unggas
 di Kabupaten Sumenep (Kg)
*Production of Poultry Meat by Kinds and District
 in Sumenep Regency (Kg)
 2015**

	Kecamatan <i>District</i>	Ayam Buras <i>Domestic Hen</i>	Ayam Ras Pedaging <i>Broiler</i>	Itik <i>Duck</i>	Itik Manila <i>Manila Duck</i>
	(1)	(2)	(3)	(4)	(5)
010	Pragaan	19,754	59.813	2.350	691
020	B l u t o	22,735	25.369	2.598	106
030	Saronggi	28,768	22.688	3.882	268
040	Giligenting	15,852	-	1.035	89
050	Talango	21,386	-	89	266
060	Kalianget	9,289	13.613	422	229
070	Kota Sumenep	7,650	20.213	574	306
071	Batuan	3,287	13.613	1.431	488
080	Lenteng	62,211	97.969	5.705	1,874
090	Ganding	28,528	29.288	1.120	582
100	Guluk-Guluk	11,151	39.188	2.154	171
110	Pasongsongan	14,853	41.044	973	235
120	Ambunten	22,570	21.863	3.346	1,188
130	Rubaru	23,976	21.863	6.179	114
140	D a s u k	44,948	5.775	328	91
150	Manding	19,556	17.944	854	197
160	Batuputih	15,879	2.269	195	103
170	Gapura	12,417	28.050	1.021	667
180	Batang Batang	11,061	1.238	309	403
190	Dungkek	21,395	11.963	1.661	697
200	Nonggunong	57,245	-	3.524	934
210	G a y a m	28,826	-	2.398	-
220	R a a s	10,759	-	972	-
230	Sapeken	15,557	-	903	-
240	Arjasa	20,605	-	1.311	262
241	Kangayan	10,346	-	441	-
250	Masalembu	3,311	-	446	179
	Jumlah/Total	563.915	473.756	46.222	10.139

*) Data belum tersedia

Sumber : Dinas Ketahanan Pangan dan Peternakan Kabupaten Sumenep

Source : *Animal Husbandry Service of Sumenep Regency*

Tabel/Table 5.5.11
 Produksi Telur Menurut Kecamatan dan Jenis Unggas
 di Kabupaten Sumenep (Kg)
Production of Eggs by Districs and Kinds of Poultry in Sumenep Regency (Kg)
 2015 *)

Kecamatan <i>District</i>	Ayam Buras <i>Domestic Hen</i>	Ayam Ras <i>Hen</i>	Itik <i>Duck</i>	Itik Manila/ <i>Manila Duck</i>
(1)	(2)	(3)	(4)	(5)
010 Pragaan	11.428	216.076	13.333	1,398
020 Bluto	13.153	394.632	14.737	214
030 Saronggi	16.643	353.160	22.019	542
040 Giligenting	9.171	-	5.873	180
050 Talango	12.372	34.214	505	537
060 Kalianget	5.374	15.390	2.396	462
070 Kota Sumenep	4.426	24.948	3.257	619
071 Batuan	1.902	20.412	8.120	987
080 Lenteng	35.990	197.640	32.362	3,790
090 Ganding	16.504	229.392	6.351	1,176
100 Guluk-Guluk	6.451	123.606	12.219	345
110 Pasongsongan	8.592	13.608	5.518	475
120 Ambunten	13.057	22.680	18.982	2,402
130 Rubaru	13.871	110.808	35.053	230
140 Dasuk	26.003	24.948	1.858	183
150 Manding	11.313	53.622	4.844	399
160 Batuputih	9.186	54.302	1.104	209
170 Gapura	7.183	57.821	5.794	1,348
180 Batang Batang	6.399	58.644	1.755	814
190 Dungkek	12.377	18.630	9.421	1,409
200 Nonggunong	33.117	16.200	19.988	1,888
210 Gayam	16.676	30.942	13.605	-
220 Raras	6.224	-	5.513	-
230 Sapeken	9.000	-	5.125	-
240 Arjasa	11.920	-	7.437	530
241 Kangayan	5.985	-	2.504	-
250 Masalembu	1.915	-	2.532	362
Jumlah/Total	326.232	2.071.675	262.206	20.500

*) Data belum tersedia

Sumber : Dinas Ketahanan Pangan dan Peternakan Kabupaten Sumenep

Source : *Animal Husbandry Service of Sumenep Regency*

Tabel/Table 5.6.1
 Banyaknya Desa Perikanan dan RTP
 di Kabupaten Sumenep
*Fishery Village and Auction House by District
 in Sumenep Regency
 2017*

Kecamatan <i>District</i>	Desa <i>Village</i>	Jumlah RTP (unit)
(1)	(2)	(3)
010 Pragaan	9	600
020 Bluto	9	288
030 Saronggi	8	594
040 Giligenting	8	242
050 Talango	8	530
060 Kalianget	6	367
070 Kota Sumenep	2	5
071 Batuan	1	1
080 Lenteng	3	16
090 Ganding	3	10
100 Guluk-Guluk	3	8
110 Pasongsongan	3	640
120 Ambunten	8	1040
130 Rubaru	2	14
140 Dasuk	6	301
150 Manding	0	-
160 Batuputih	6	396
170 Gapura	4	230
180 Batang Batang	6	457
190 Dungkek	11	1201
200 Nonggunong	8	358
210 Gayam	10	438
220 Raras	9	743
230 Sapeken	9	901
240 Arjasa	15	345
241 Kangayan	9	289
250 Masalembu	4	819
Jumlah/Total	170	10.832

Sumber : Dinas Perikanan Kabupaten Sumenep

Source : Fishery Service of Sumenep Regency

Tabel/Table 5.6.2
 Banyaknya Nelayan dan Petani Ikan Menurut Kecamatan
 di Kabupaten Sumenep
*Number of Fisherman and Fishpond Farmer by Districts
 in The Sumenep Regency*
 2017

Kecamatan <i>District</i>	Laut <i>Sea</i>	Payau <i>Brackish</i>	Tawar <i>Water</i>	Perairan Umum/ <i>Open Water</i>
(1)	(2)	(3)	(4)	(5)
010 Pragaan	2.214	253	-	5
020 Bluto	1.024	-	52	-
030 Saronggi	2.110	144	42	21
040 Giligenting	830	116	-	-
050 Talango	2.124	-	-	-
060 Kalianget	1.203	203	3	-
070 Kota Sumenep	-	-	35	-
071 Batuan	-	-	10	-
080 Lenteng	-	-	7	5
090 Ganding	-	-	3	5
100 Guluk-Guluk	-	-	5	5
110 Pasongsongan	2.422	-	7	10
120 Ambuntan	3.989	-	15	18
130 Rubaru	-	-	25	-
140 Dasuk	1.060	-	15	-
150 Manding	-	-	32	-
160 Batuputih	1.447	-	-	-
170 Gapura	670	155	13	-
180 Batang Batang	1.697	-	12	-
190 Dungkek	-	234	17	-
200 Nonggunong	-	-	-	-
210 Gayam	-	-	-	-
220 Raras	-	-	-	-
230 Sapeken	-	-	-	-
240 Arjasa	-	133	15	-
241 Kangayan	-	-	-	-
250 Masalembu	-	-	-	-
Jumlah/ Total	40.126	1.238	308	69

Sumber : Dinas Perikanan Kabupaten Sumenep

Source : *Fishery Service of Sumenep Regency*

Tabel/Table 5.6.3
 Banyaknya Perahu / Kapal Penangkap Ikan Menurut Kecamatan
 di Kabupaten Sumenep
Number of Fishing Boat by District in The Sumenep Regency
 2017

Kecamatan <i>District</i>	Perahu Tanpa Motor <i>Non Powered</i>	Perahu Motor <i>Tempel Powered</i>	Jukung		
			< 10 GT	10-30 GT	>30 GT
(1)	(2)	(3)	(4)	(5)	(6)
010 Pragaan	-	15	135	11	-
020 Bluto	-	-	251	10	-
030 Saronggi	-	15	62	-	-
040 Giligenting	31	155	636	24	-
050 Talango	-	36	384	21	-
060 Kalianget	-	-	223	10	-
070 Kota Sumenep	-	-	-	-	-
071 Batuan	-	-	-	-	-
080 Lenteng	-	-	-	-	-
090 Ganding	-	-	-	-	-
100 Guluk-Guluk	-	-	-	-	-
110 Pasongsongan	-	54	119	78	1
120 Ambunten	-	28	630	25	-
130 Rubaru	-	-	61	-	-
140 Dasuk	1	45	-	27	-
150 Manding	-	-	-	-	-
160 Batuputih	41	75	164	-	-
170 Gapura	-	65	126	10	-
180 Batang Batang	-	45	120	15	-
190 Dungkek	-	289	695	13	-
200 Nonggunong	-	124	168	-	-
210 Gayam	-	65	226	-	-
220 Raras	43	187	1.034	28	-
230 Sapeken	87	478	1.206	48	1
240 Arjasa	30	214	654	10	-
241 Kangayan	43	251	478	-	-
250 Masalembu	-	184	354	15	-
Jumlah/ Total	276	2.325	7.726	345	2

Sumber : Dinas Perikanan Kabupaten Sumenep

Source : Fishery Service of Sumenep Regency

Tabel/Table 5.6.4

Banyaknya Alat Penangkapan Ikan Menurut Kecamatan dan Jenis Alat Tangkap di Kabupaten Sumenep

The Number of Fisherman Catching-Tool Units by Kinds and District in Sumenep Regency

2017

Kecamatan <i>District</i>	Gilneet	Payang	Dogol	Purseine
(1)	(2)	(3)	(4)	(5)
010 Pragaan	110	20	21	-
020 Bluto	82	178	-	-
030 Saronggi	84	100	-	-
040 Giligenting	77	116	-	-
050 Talango	87	312	-	-
060 Kalianget	108	17	-	-
070 Kota Sumenep	-	-	-	-
071 Batuan	-	-	-	-
080 Lenteng	-	-	-	-
090 Ganding	-	-	-	-
100 Guluk-Guluk	-	-	-	-
110 Pasongsongan	75	39	49	144
120 Ambunten	130	32	-	66
130 Rubaru	-	-	-	-
140 Dasuk	103	-	-	22
150 Manding	-	-	-	-
160 Batu putih	165	-	-	-
170 Gapura	58	30	-	6
180 Batang Batang	98	27	14	86
190 Dungkek	106	341	-	-
200 Nonggunong	-	34	-	-
210 Gayam	76	32	16	-
220 Raras	106	-	-	-
230 Sapeken	202	18	53	2
240 Arjasa	105	29	285	-
241 Kangayan	176	-	-	-
250 Masalembu	182	240	-	-
Jumlah/Total	2.130	1.565	438	326

Sumber : Dinas Perikanan Kabupaten Sumenep

Source : Fishery Service of Sumenep Regency

Tabel/Table 5.6.4
Lanjutan/Continued

Kecamatan <i>District</i>	Jaring	Pancing	Lainnya	Bagan
(1)	(6)	(7)	(8)	(9)
010 Pragaan	-	983	506	60
020 Bluto	-	52	576	70
030 Saronggi	-	60	662	70
040 Giligenting	-	325	462	21
050 Talango	-	468	496	8
060 Kalianget	-	-	198	244
070 Kota Sumenep	-	-	-	-
071 Batuan	-	-	-	-
080 Lenteng	-	-	-	-
090 Ganding	-	-	-	-
100 Guluk-Guluk	-	-	-	-
110 Pasongsongan	-	175	598	-
120 Ambunten	-	1390	461	-
130 Rubaru	-	-	-	-
140 Dasuk	-	170	80	-
150 Manding	-	-	-	-
160 Batuputih	-	260	296	-
170 Gapura	-	50	220	32
180 Batang Batang	-	155	376	-
190 Dungkek	-	378	296	14
200 Nonggunong	-	320	316	-
210 Gayam	-	560	288	-
220 Raras	-	2170	422	-
230 Sapeken	-	2189	1784	460
240 Arjasa	-	1438	568	50
241 Kangayan	-	595	506	-
250 Masalembu	-	6100	858	-
Jumlah/Total	-	17.838	9.969	1.029

Sumber : Dinas Perikanan Kabupaten Sumenep

Source : Fishery Service of Sumenep Regency

Tabel/Table 5.6.5
 Produksi Ikan Menurut Kecamatan, Sub Sektor dan Tempat Budidaya
 di Kabupaten Sumenep
*Fish Production by District, Fishery Sector and Habitats
 in The Sumenep Regency*
 2017

Kecamatan <i>District</i>	Laut/Sea		Payau/Brackish	
	Produksi <i>Production</i> (Ton)	Nilai <i>Value</i> (000)	Produksi <i>Production</i> (Ton)	Nilai <i>Value</i> (000)
(1)	(2)	(3)	(4)	(5)
010 Pragaan	2.204.80	12.867.000.00	328.19	13.127.600.00
020 Bluto	1.286.70	12.867.000.00	-	-
030 Saronggi	1.198.30	12.983.000.00	46.49	1.859.600.00
040 Giligenting	1.510.64	15.106.400.00	12.23	305.750.00
050 Talango	1.297.50	12.975.000.00	-	-
060 Kalianget	1.541.20	15.412.000.00	284.36	11.374.400.00
070 Kota Sumenep	-	-	-	-
071 Batuan	-	-	-	-
080 Lenteng	-	-	-	-
090 Ganding	-	-	-	-
100 Guluk-Guluk	-	-	-	-
110 Pasongsongan	4.133.70	41.337.000.00	-	-
120 Ambunten	3.074.20	30.742.000.00	-	-
130 Rubaru	-	-	-	-
140 Dasuk	2.725.90	27.259.000.00	-	-
150 Manding	-	-	-	-
160 Batuputih	1.803.80	18.038.000.00	-	-
170 Gapura	2.161.00	21.610.000.00	187.72	7.508.800.00
180 Batang Batang	3.847.20	38.472.000.00	-	-
190 Dungkek	4.273.70	42.737.000.00	167.41	6.696.400.00
200 Nonggunong	2.560.30	25.603.000.00	-	-
210 Gayam	2.097.80	20.987.000.00	-	-
220 Raras	2.491.50	24.915.000.00	-	-
230 Sapeken	4.496.50	44.965.000.00	-	-
240 Arjasa	1.098.40	10.984.000.00	105.35	4.214.000.00
241 Kangayan	1.560.30	15.603.000.00	-	-
250 Masalembu	4.388.50	43.885.000.00	-	-
Jumlah/Total	47.547.14	488.338.400.00	1.131.75	45.086.550.00

Sumber : Dinas Perikanan Kabupaten Sumenep

Source : *Fishery Service of Sumenep Regency*

Tabel/ Table 5.6.5
Lanjutan/ Continued

Kecamatan <i>District</i>	Tawar/Water		Perairan Umum/ Open Water	
	Produksi <i>Production</i> (Ton)	Nilai <i>Value</i> (000)	Produksi <i>Production</i> (Ton)	Nilai <i>Value</i> (000)
(1)	(2)	(3)	(4)	(5)
010 Pragaan	-	-	-	-
020 Bluto	10,14	141.960,00		
030 Saronggi	10,18	152.700,00	19,8	99.000,00
040 Giligenting	-	-	-	-
050 Talango	-	-	-	-
060 Kalianget	2,6	36.400,00	-	-
070 Kota Sumenep	31,2	468.000,00	-	-
071 Batuan	15,95	239.250,00	-	-
080 Lenteng	11,19	167.850,00	7,8	39.000,00
090 Ganding	5,1	76.500,00	5,8	29.000
100 Guluk-Guluk	6,2	93.000,00	7,1	35.500,00
110 Pasongsongan	6,53	97.950,00	6,2	31.000,00
120 Ambunten	6,84	102.600,00	11,4	57.000,00
130 Rubaru	4,05	60.750,00	-	-
140 Dasuk	5,64	86.600,00	-	-
150 Manding	3,75	56.250,00	0,2	1.000,00
160 Batuputih	-	-	-	-
170 Gapura	4,71	70.650,00	-	-
180 Batang Batang	1,12	16.800,00	-	-
190 Dungkek	1,78	26.700,00	-	-
200 Nonggunong	-	-	-	-
210 Gayam	-	-	-	-
220 Raras	-	-	-	-
230 Sapeken	-	-	-	-
240 Arjasa	13,44	268.800,00	-	-
241 Kangayan	-	-	-	-
250 Masalembu	-	-	-	-
Jumlah/Total	140,42	2.160.760,00	58,3	291.000,00

Sumber : Dinas Perikanan Kabupaten Sumenep

Source : Fishery Service of Sumenep Regency

Tabel/Table 5.6.6
 Produksi Ikan Olahan Menurut Kecamatan dan Jenis Olahan
 di Kabupaten Sumenep
*Production of Fishery Manufactured by Kinds and District
 in The Sumenep Regency*
 2017

Kecamatan <i>District</i>	Produksi/Production (Ton)			Nilai Produksi <i>Production Value</i> (000)
	Ikan Kering	Ikan Asapan/ Pindang	Terasi	
(1)	(2)	(3)	(4)	(5)
010 Pragaan	859,54	216,18	-	5.378.600
020 Bluto	546,34	-	-	2.731.700
030 Saronggi	227,36	-	-	1.136.800,00
040 Giligenting	289,29	-	-	1.446.450,00
050 Talango	245,47	-	-	1.227.350,00
060 Kalianget	601,44-	-	-	3.007.200,00
070 Kota Sumenep	-	-	-	-
071 Batuan	-	-	-	-
080 Lenteng	-	-	-	-
090 Ganding	-	-	-	-
100 Guluk-Guluk	-	-	-	-
110 Pasongsongan	399,28	1.789,01	184,27	11.862.800,00
120 Ambunten	582,86	735,01	1.040,97	11.794.200,00
130 Rubaru	-	-	-	-
140 Dasuk	546,33	1.090,52	-	8.184.250,00
150 Manding	-	-	-	-
160 Batuputih	-	-	449,41	2.247.050,00
170 Gapura	646,33	-	-	3.231.650,00
180 Batang Batang	752,46	754,48	192,94	8.499.400,00
190 Dungkek	422,15	839,21	-	6.306.800,00
200 Nonggunong	772,62	-	-	3.863.100,00
210 Gayam	629,23	-	-	3.146.150,00
220 Raras	491,96	-	-	2.459.800,00
230 Sapeken	1.317,01	-	230,24	7.736.250,00
240 Arjasa	410,35	-	-	2.051.750,00
241 Kangayan	610,38	-	80,9	3.456.400,00
250 Masalembu	1.654,34	-	-	8.284.700,00
Jumlah/Total	12.005,34	5.424,41	2.178,73	98.042.400,00

Sumber : Dinas Perikanan Kabupaten Sumenep
 Source : Fishery Service of Sumenep Regency

Tabel/Table 5.6.7
 Produksi Ikan Tambak Menurut Jenis Ikan
 di Kabupaten Sumenep
Production of Inland Brackish Fish by Kinds in The Sumenep Regency
 2016-2017

Jenis Ikan <i>Kind of Fish</i>	2016		2017	
	Produksi <i>Production</i> (Ton)	Nilai Produksi <i>Production</i> <i>Value</i> (000)	Produksi <i>Production</i> (Ton)	Nilai Produksi <i>Production</i> <i>Value</i> (000)
(1)	(2)	(3)	(4)	(5)
01. Bandeng	369,25	8.689.545,40	369.25	8.689.545.40
02. Belanak	143,72	1.989.544,30	143.72	1.989.544.30
03. Udang Putih	-	-	-	-
04. Udang Rebon	-	-	-	-
05. Udang Windu	80,69	4.908.378,00	80.69	4.908.379.00
06. Mujair	335,16	19.219.629,80	335.16	19.219.629.80
07. Ikan Lainnya	202,93	3.389.191,50	1202.93	3.389.191.50
Jumlah Total	1.131,75	38.196.290,00	1.131.75	38.196.290.00

Sumber : Dinas Perikanan Kabupaten Sumenep

Source : *Fishery Service of Sumenep Regency*

Tabel/Table 5.6.8


Produksi dan Nilai Produksi Budidaya Rumput Laut di Kabupaten Sumenep
Production and Production Value Of Seaweed Culture in The Sumenep Regency
 2017

Kecamatan <i>District</i>	Produksi <i>Production</i> (Ton)	Nilai Produksi <i>Production Value</i> (000)
(1)	(2)	(3)
010 Pragaan	-	-
020 Bluto	69.946.87	122.361.362.00
030 Saronggi	66.278.94	124.958.486.50
040 Giligenting	60.165.00	106.969.328.00
050 Talango	28.130.44	55.717.177.00
060 Kalianget	-	-
070 Kota Sumenep	-	-
071 Batuan	-	-
080 Lenteng	-	-
090 Ganding	-	-
100 Guluk-Guluk	-	-
110 Pasongsongan	-	-
120 Ambunten	-	-
130 Rubaru	-	-
140 Dasuk	-	-
150 Manding	-	-
160 Batuputih	-	-
170 Gapura	2.280.39	3.703.607.00
180 Batang Batang	-	-
190 Dungkek	1.989.22	3.075.791.00
200 Nonggunong	-	-
210 Gayam	-	-
220 Raras	116.418.82	290.394.257.50
230 Sapeken	173.912.76	388.318.294.00
240 Arjasa	11.390.93	10.579.524.00
241 Kangayan	-	-
250 Masalembu	-	-
Jumlah/Total	530.422.37	1.106.077.827.00

Sumber : Dinas Perikanan Kabupaten Sumenep

Source : Fishery Service of Sumenep Regency

**PRODUKSI PENGGALIAN GOLONGAN C
MENURUT JENIS GALIAN DI
KABUPATEN SUMENEP**



BATU GUNUNG

Stone Mountain

59.982 Ton

PASIR KERIKIL

Sand Pebbles

40.533 Ton

PASIR URUG

Sand

2.504 Ton

Industri, Pertambangan dan Energi

1. Industri

Sektor Industri merupakan sektor ekonomi yang dipandang cukup menjanjikan di suatu wilayah, maka diperlukan indikator dini untuk mengamati perkembangan usaha industri.

Konsep industri besar/ sedang didasarkan pada jumlah tenaga kerja sebanyak 20 orang atau lebih. Industri kecil ditekankan pada jumlah tenaga kerja sebanyak 5-19 orang, sedangkan industri kerajinan rumah tangga adalah usaha industri dengan tenaga kerja empat orang atau kurang

Industry, Mining and Energy

1. Industry

Industrial sector is an economic sector which is considered quite promising in a region, it is necessary to observe an early indicator of industry, development, mining, and energy.

The concept of industrial / is being emphasized in the amount of labor are above 20 people. Small-scale industries in total employment is emphasized are between 5-19 people. While, household industry in total employment is 1-4 people.

2. Air Minum

Pelanggan air bersih di Kabupaten Sumenep sebanyak 12.010 rumah tangga pada Desember 2017 dengan rata-rata pemakaian per pelanggan (M^3) sebesar 18.

Pelanggan air minum di Kabupaten Sumenep disalurkan pada rumah tangga, niaga, industri, sosial, dan instansi pemerintahan, dan pelabuhan. Dengan jumlah distribusi air sebesar 4.278.465 M^3 yang tersalur di seluruh Kabupaten Sumenep

2. Water

Water customers in Sumenep are 12.010 households in December 2017 with an average usage a customer (M^3) are 18.

Water customers in Sumenep distributed to households, commercial, industrial, social, and governmental agencies and seaport. With the amount of water distribution for 4.278.465 M^3 are channeled throughout Sumenep

Tabel/Table 6.1.1
 Produksi Penggalian Golongan C Menurut Jenis Galian di Kabupaten Sumenep
Class C Excavation Production by Type Pit in Sumenep Regency
 2016 *)

Bulan Month	Batu Gunung Stone Mountain (Ton)	Pasir Kerikil Sand Pebbles (Ton)	Pasir Urug Sand (Ton)
(1)	(2)	(3)	(4)
01. Januari January	16	158	-
02. Februari February	669	1.826	12
03. Maret March	-	-	-
04. April April	42	26	2
05. Mei Mei	36	375	12
06. Juni June	204	252	24
07. Juli July	62	122	-
08. Agustus August	513	1.084	5
09. September September	2.142	1.573	27
10. Oktober October	10.975	4.942	668
11. Nopember November	17.143	7.673	701
12. Desember December	28.180	22.502	1.053
Jumlah/Total	59.982	40.533	2.504

Sumber : Dinas Pendapatan Pengelolaan Keuangan dan Aset Daerah Kab. Sumenep
 Source : Regional Revenue Office The Finance and Asset Management of Sumenep Regency

Tabel/Table 6.1.2
 Banyaknya Penambang Garam dan Luas Areal Pertambangan Garam Rakyat
 Menurut Kecamatan di Kabupaten Sumenep
*Number of Salt Miners and Land Area Salt Miners by District
 of Sumenep Regency*
 2017

Kecamatan <i>Districts</i>	Jumlah Penambang <i>Miners</i>	Luas Lahan <i>Land Area</i> (Ha)	Produksi <i>Production</i> (Ton)	Rata-rata Produksi/Ha <i>Average Production</i> (Ton)
(1)	(2)	(3)	(4)	(5)
010 Pragaan	360	158.2851	23.493.930	148.43
020 Bluto	-	-	-	-
030 Saronggi	692	338.3972	33.056.010	97.68
040 Giligenting	536	155.2476	42.161.730	271.58
050 Talango	-	-	-	-
060 Kalianget	812	370.1622	104.184.460	281.46
070 Kota Sumenep	-	-	-	-
071 Batuan	-	-	-	-
080 Lenteng	-	-	-	-
090 Ganding	-	-	-	-
100 Guluk-Guluk	-	-	-	-
110 Pasongsongan	-	-	-	-
120 Ambunten	-	-	-	-
130 Rubaru	-	-	-	-
140 Dasuk	-	-	-	-
150 Manding	-	-	-	-
160 Batuputih	-	-	-	-
170 Gapura	463	173.0871	18.163.230	104.94
180 Batang Batang	-	-	-	-
190 Dungkek	225	-	-	-
200 Nonggunong	-	-	-	-
210 Gayam	-	-	-	-
220 Raras	179	69.4490	8.320.000	119.80
230 Sapeken	130	45.3140	2.484.397	54.83
240 Arjasa	90	25.3489	529.169	20.88
241 Kangayan	39	19.37	-	-
250 Masalembu	-	-	-	-
Jumlah/Total	3.526	1.354.6561	232.392.93	1.099.58

Sumber : Dinas Perikanan Kabupaten Sumenep

Source : Fishery of Sumenep Regency

Tabel/Table 6.2.1
 Banyaknya Pelanggan Air Minum Menurut Jenis Pelanggan
 di Kabupaten Sumenep
The Number of Customer by Type in Sumenep Regency
 2017

Bulan Month	Pelanggan Customer			
	Rumah Tangga Household	Niaga Trade	Industri Industry	Sosial Social
(1)	(2)	(3)	(4)	(5)
01. Januari January	11.963	241	5	201
02. Februari February	11.936	232	5	202
03. Maret March	11.945	237	5	203
04. April April	11.920	236	5	200
05. Mei Mei	11.926	236	5	200
06. Juni June	11.924	236	5	200
07. Juli July	11.934	235	5	200
08. Agustus August	11.950	237	5	202
09. September September	11.951	237	5	200
10. Oktober October	11.961	241	5	201
11. Nopember November	11.989	241	5	201
12. Desember December	12.010	241	5	201

Sumber : Perusahaan Daerah Air Minum Kabupaten Sumenep
 Source : Local State Drinking Water Enterprise of Sumenep Regency

Tabel/Table 6.2.1
Lanjutan/Continued

Bulan <i>Month</i>	Pelanggan <i>Customer</i>			Jumlah <i>Total</i>
	Instansi pemerintah/ <i>Govt. Institution</i>	Perusahaan Umum <i>Manu Facture</i>	Pelabuhan <i>Seaport</i>	
(1)	(6)	(7)	(8)	(9)
Januari <i>January</i>	240	-	2	12.652
Februari <i>February</i>	243	-	2	12.620
Maret <i>March</i>	244	-	2	12.636
April <i>April</i>	243	-	2	12.606
Mei <i>Mei</i>	241	-	2	12.610
Juni <i>June</i>	240	-	2	12.607
Juli <i>July</i>	241	-	2	12.617
Agustus <i>August</i>	238	-	2	12.634
September <i>September</i>	239	-	2	12.634
Oktober <i>October</i>	240	-	2	12.650
Nopember <i>November</i>	239	-	2	12.677
Desember <i>December</i>	239	-	2	12.698

Sumber : Perusahaan Daerah Air Minum Kabupaten Sumenep
 Source : Local State Drinking Water Enterprise of Sumenep Regency

Tabel 6.2.2
 Distribusi Air Minum Menurut Jenis Pelanggan PDAM Kabupaten Sumenep
Distribution of Drinking Water by Consumer Group
Local State Drinking Water Enterprise of Sumenep Regency
 2017

Bulan Month	Tangki Tank	Produksi Air Minum Drinking Water Production (M ³)					Instansi Pemerintah Government Institution
		Rumah Tangga Household	Niaga Trade	Industri Industry	Sosial Social		
(1)	(2)	(3)	(4)	(5)	(6)	(7)	
01. Januari January	427,2	204.007	5.632	963	3.651	12.680	
02. Februari February	515,6	193.722	4.674	663	3.690	13.954	
03. Maret March	352,8	180.892	4.640	1.215	3.117	12.082	
04. April April	317,6	193.195	4.498	1.386	3.230	14.885	
05. Mei Mei	415	200.316	4.838	942	3.528	13.651	
06. Juni June	346	191.331	4.211	1.161	3.391	12.726	
07. Juli July	531,8	207.727	5.267	1.219	3.814	12.918	
08. Agustus August	685,2	186.974	4.764	881	3.989	13.119	
09. September September	767,8	203.329	5.184	1.341	3.911	15.536	
10. Oktober October	623	199.780	5.132	1.241	3.908	14.836	
11. Nopember November	280,4	206.132	5.582	1.562	3.924	13.574	
12. Desember December	411	198.361	4.468	1.332	3.816	13.015	
Jumlah Total	5673,4	2.365.766	58.890	13.906	43.969	162.976	

Sumber : Perusahaan Daerah Air Minum Kabupaten Sumenep

Source : Local State Drinking Water Enterprise of Sumenep Regency

Tabel 6.2.2
Lanjutan/*Continuoud*

Bulan <i>Month</i>	Produksi Air Minum/ <i>Drinking Water Production</i> (M ³)					
	Sosial Umum	Pelabuha n <i>Seaport</i>	Luar kota	Hilang <i>Loss</i>	Tidak dijual <i>Not be Sold</i>	Jumlah Total
(1)	(8)	(9)	(10)	(11)	(12)	(13)
Januari <i>January</i>	1.526	94	-	154.829	3.113	386.957
Februari <i>February</i>	1.104	108	-	123.596	3.113	345.165
Maret <i>March</i>	917	93	-	163.520	3.117	369.981
April <i>April</i>	970	61	-	137.939	3.109	359.591
Mei <i>Mei</i>	1.225	87	-	135.573	3.118	363.728
Juni <i>June</i>	1.219	71	-	135.772	3.117	353.346
Juli <i>July</i>	1.291	82	-	123.603	3.109	359.596
Agustus <i>August</i>	1.206	77	-	137.769	3.126	352.625
September <i>September</i>	1.096	151	-	116.459	3.109	350.919
Oktober <i>October</i>	980	206	-	121.039	3.124	350.869
Nopember <i>November</i>	937	285	-	104.359	3.109	339.779
Desember <i>December</i>	860	215	-	120.287	3.109	345.909
Jumlah Total	13.331	1.530	-	1.574.735	37.373	4.278.465

Sumber : Perusahaan Daerah Air Minum Kabupaten Sumenep
Source : Local State Drinking Water Enterprise of Sumenep Regency

Tabel/Table 6.2.3
 Banyaknya Pelanggan dan Pemakaian Air PDAM Kabupaten Sumenep
 Tiap Bulan di Kabupaten Sumenep
*The Number of Customers and Consumption Every Month
 of Local State Drinking Water Enterprise of Sumenep Regency
 2017*

Bulan Month	Pelanggan Customer (unit)	Pemakaian Air Consumption (M ³)	Nilai Value (000)	Rata2 Pemakaian Per Pelanggan (M ³)	Rata- rata Harga Per M ³ (Rp)
(1)	(2)	(3)	(4)	(5)	(6)
01. Januari January	12.652	228.980,2	795.446.369	18	3.474
02. Februari February	12.620	218.430,6	757.487.219	17	3.468
03. Maret March	12.636	203.308,8	703.756.963	16	3.462
04. April April	12.606	218.542,6	757.779.418	17	3.467
05. Mei Mei	12.610	225.002,0	772.797.858	18	3.435
06. Juni June	12.607	214.456,4	733.656.182	17	3.421
07. Juli July	12.618	232.849,8	810.844.291	18	3.482
08. Agustus August	12.634	211.695,2	736.749.382	17	3.480
09. September September	12.634	231.315,8	816.300.057	18	3.529
10. Oktober October	12.650	226.706,0	797.860.615	18	3.519
11. Nopember November	12.677	232.276,4	803.021.432	18	3.457
12. Desember December	12.698	222.478,0	762.819.701	18	3.429

Sumber : Perusahaan Daerah Air Minum Kabupaten Sumenep

Source : Local State Drinking Water Enterprise of Sumenep Regency

PERDAGANGAN
TRADE

7



Perdagangan

Sektor perdagangan merupakan sektor strategis setelah sektor pertanian. Usaha perdagangan yang mempunyai SIUP di Kabupaten Sumenep pada tahun 2017 sebanyak 954 perusahaan/usaha. Skala usaha perdagangan terdiri dari pedagang besar, pedagang menengah, dan pedagang kecil. Di Kabupaten Sumenep pada tahun 2017, pedagang kecil lebih banyak dibandingkan dengan pedagang besar.

Trade

Trade sector is a strategic sector after the agricultural sector. Trade sector in Sumenep in 2017 are 954 companies. Trade scale consists of large traders, medium traders and small traders. Small trade is more dominant than the wholesaler.

Gambar/Picture 7.1

Banyaknya Surat Izin Usaha Perdagangan (SIUP) yang Diterbitkan Menurut Golongan Usaha di Kabupaten Sumenep
The Number of Publication of Trade Allowance Registration Signs by Group of Exertion of Sumenep Regency 2017



Sumber : BPPT Sumenep

Source : Licensing Department Office

Tabel/Table 7.1
 Banyaknya Kios Sarana Produksi Tanaman Menurut Kecamatan
 di Kabupaten Sumenep
*The Number of Stalls Sell Plant Production Facility by District
 in The Sumenep Regency*
 2017

Kecamatan <i>Districts</i>		KUD	KUD Mandiri	Non KUD
(1)	(2)	(3)	(4)	(4)
010	Pragaan	1	-	-
020	B l u t o	2	-	-
030	Saronggi	2	-	-
040	Giligenting	-	-	-
050	Talango	-	-	-
060	Kalianget	1	-	-
070	Kota Sumenep	5	-	-
071	Batuan	-	-	-
080	Lenteng	2	-	-
090	Ganding	3	-	-
100	Guluk-Guluk	3	-	-
110	Pasongsongan	2	-	-
120	Ambunten	2	-	-
130	Rubaru	3	-	-
140	D a s u k	2	-	-
150	Manding	2	-	-
160	Batuputih	1	-	-
170	Gapura	2	-	-
180	Batang Batang	2	-	-
190	Dungkek	2	-	-
200	Nonggunong	-	-	-
210	G a y a m	1	-	-
220	R a a s	-	-	-
230	Sapeken	-	-	-
240	Arjasa	1	-	-
241	Kangayan	-	-	-
250	Masalembu	-	-	-
Jumlah/Total		39	-	-

Sumber : Dinas Koperasi dan Usaha Mikro Kabupaten Sumenep

Source : *Cooperative and Small-Medium Scale of Entrepreneur of Sumenep Regency*

Tabel/Table 7.2
 Jumlah Koperasi Menurut Jenis Koperasi dan Kecamatan di Kabupaten
 Sumenep
*Number of Cooperatives by Type of Cooperative and Subdistrict in
 Sumenep Regency,
 2017*

	Kecamatan <i>Subdistrict</i>	KUD	KPR	KOPKAR	Lainnya <i>Other</i>	Jumlah <i>Total</i>
	(1)	(2)	(3)	(4)	(5)	(6)
1	Pragaan	1	-	-	-	-
2	Bluto	1	-	1	-	-
3	Saronggi	1	-	-	-	-
4	Giligenting	1	-	-	-	-
5	Talango	1	-	1	-	-
6	Kalianget	1	-	2	-	-
7	Kota Sumenep	1	-	6	-	-
8	Batuan		-	-	-	-
9	Lenteng	1	-	1	-	-
10	Ganding	1	-	-	-	-
11	Guluk - Guluk	1	-	-	-	-
12	Pasongsongan	1	-	-	-	-
13	Ambunten	1	-	-	-	-
14	Rubaru	1	-	-	-	-
15	Dasuk	1	-	-	-	-
16	Manding	1	-	-	-	-
17	Batuputih	1	-	-	-	-
18	Gapura	1	-	-	-	-
19	Batang - Batang	1	-	-	-	-
20	Dungkek	1	-	-	-	-
21	Nonggunong		-	-	-	-
22	Gayam	1	-	-	-	-
23	Raas	1	-	-	-	-
24	Sapeken	1	-	-	-	-
25	Arjasa	1	-	-	-	-
26	Kangayan		-	-	-	-
27	Masalembu	1	-	-	-	-
	Sumenep	24	-	11	-	-

Sumber : Dinas Koperasi dan Usaha Mikro Kabupaten Sumenep

Source : *Cooperative and Small-Medium Scale of Entrepreneur of Sumenep Regency*

TRANSPORTASI, KOMUNIKASI DAN PARIWISATA

8

*TRANSPORTATION, COMMUNICATION
AND TOURISM*

Kabupaten Sumenep memiliki berbagai macam obyek wisata diantaranya : **ASTA TINGGI, MASJID JAMIK, PULAU GILYANG, PANTAI SEMBILAN, PANTAI SLOPENG, PANTAI LOMBANG, BOEKIT TINGGI, TAMAN TECTONA , MUSIUM KRATON DSB.**

**JUMLAH WISATAWAN YANG BERKUNJUNG
SEJUMLAH :**

**MANCANEGARA : 1.332 ORANG
DOMESTIK : 854.614 ORANG**



Transportasi, Komunikasi, dan Pariwisata

1. Angkutan Darat

Kabupaten Sumenep memiliki panjang jalan sepanjang 1.544,676 Km. Dengan kondisi jalan baik sepanjang 667,361 Km, kondisi jalan rusak ringan 376,165 Km, dan kondisi rusak berat mencapai 501,150 Km.

Jenis jalan terbagi atas jalan negara, jalan provinsi sepanjang 61.120 Km, dan jalan kabupaten sepanjang 1.544,676 Km.

2. Angkutan Laut

Pada bab ini disajikan tentang kepadatan angkutan penyeberangan per bulan selama tahun 2017 dari Kalianget ke Kangean dan dari Kalianget ke Jangkar. Penyeberangan rata-rata mengangkut terbanyak jenis muatan penumpang.

Transportation, Communication and Tourism

1. Lands Way Transportation

Sumenep has a long road 1.544,676 Km. With good road conditions all 667,361 Km, road conditions are 376,165 km, and the condition of roads were severely damaged 501,150 km.

The road kinds is divided into the country road are 61.120 Km of provincial roads, and roads throughout the County are 1.544,676 million km.

2. Sea Transportation

In the chapter can be read on sea transportation by month during the year 2017 from Kangean Kalianget to and from Kalianget to Jangkar. The average of passenger in sea transport mostly cargo.

3. Komunikasi

Pos adalah salah satu sarana komunikasi, dengan jumlah kantor pos sebanyak 26 unit yang tersebar di 27 kecamatan. Sedangkan rumah pos terdapat 1 unit, yang berada di Kecamatan Talango.

Sarana komunikasi setelah pos adalah telepon. Sambungan telepon kancatel terdapat di Kecamatan Pragaan, Kecamatan Kota Sumenep, Kecamatan Ambuten, Kecamatan Batang-batang, Kecamatan Sapeken, Kecamatan Arjasa, Kecamatan Masalembu, dan Pulau Sapudi.

4. Pariwisata

Obyek wisata di Kabupaten Sumenep, antara lain Makam Raja Asta Tinggi (Kecamatan Kota Sumenep), Museum Kranton (Kecamatan Kota Sumenep), Pantai Lombang (Kecamatan Batang Batang), Pantai Slopeng (Kecamatan Dasuk), Kuburan Syek Yusup (Kecamatan Talango), dan Asta Panaongan (Kecamatan Pasongsongan). Pengunjung obyek wisata pada tahun 2017 kebanyakan adalah wisatawan domestik sebanyak 438.495 pengunjung.

3. Communication

Post office is one of communication tools, with the number of post offices are 26 units that scattered in the 27 district. While home post are 1 units, which located in District of Talango.

Communication tools after the post is telephone. Telephone lines are in the sub District office Pragaan, Sumenep City District, District of Ambuten, District of batang batang, District Sapeken, arjasa District, District Masalembu, and Sapudi Island.

4. Tourism

Tourism object in Sumenep there are as following kraton Grave, Museum of kraton, slopeng beach, syek yusup grave, panaongan grave, the visitor of tourism object in 2015 mostly from domestic area are 438.495 visitors.

Table/Table 8.1.1
 Banyaknya Kantor Pos, Rumah Pos, dan Bis Surat Menurut Kecamatan
 di Kabupaten Sumenep
The Number of Post Office, Post House and Mail Box in Sumenep Regency
 2017

Kecamatan <i>Districts</i>	Kantor Pos <i>Post Office</i>	Rumah Post <i>Post House</i>	Bis Surat <i>Mail Box</i>
(1)	(2)	(3)	(4)
010 Pragaan	1	-	-
020 Bluto	1	-	-
030 Saronggi	1	-	-
040 Giligenting	1	-	-
050 Talango	1	1	-
060 Kalianget	1	-	-
070 Kota Sumenep	1	-	-
071 Batuan	-	-	-
080 Lenteng	1	-	-
090 Ganding	1	-	-
100 Guluk-Guluk	1	-	-
110 Pasongsongan	1	-	-
120 Ambunten	1	-	-
130 Rubaru	1	-	-
140 Dasuk	1	-	-
150 Manding	1	-	-
160 Batuputih	1	-	-
170 Gapura	1	-	-
180 Batang Batang	1	-	-
190 Dungkek	1	-	-
200 Nonggunong	-	-	-
210 Gayam	1	-	-
220 Raras	1	-	-
230 Sapeken	1	-	-
240 Arjasa	1	-	-
241 Kangayan	-	-	-
250 Masalembu	1	-	-
Mailing Room Pemda	-	-	-
HP Kusuma	1	-	-
LE Diponegoro	1	-	-
Jumlah <i>Total</i>	26	1	-

Sumber : PT. POS Indonesia Kabupaten Sumenep

Source : *Post and Coastal Clearing Service of Sumenep Regency*

Table/Table 8.2.2
 Produksi dan Nilai Produksi Jasa Pelayanan PT. Pos Indonesia
 di Kabupaten Sumenep
*Production and Production Value of Post and Coastal Clearing Service
 in Sumenep Regency
 2016-2017*

Produksi <i>Production</i>	Satuan <i>Unit</i>	Nilai Produksi <i>Production Value</i>	
		2016	2017
(1)	(2)	(3)	(4)
01. Nilai Penjualan Benda-Benda Pos	Rupiah	13.573.500	35.454.000
02. Wesel Pos			
a. Dikirim			
- Dalam Negeri	Rupiah	46.000.740.771	43.024.598.627
- Luar Negeri	Rupiah	349.303.927	417.128.991
b. Diterima			
- Dalam Negeri	Rupiah	100.231.206.595	145.365.797.683
- Luar Negeri	Rupiah	75.533.419.450	110.285.137.440
03. Tabanas			
a. Ditungg	Rupiah	23.175.596.745	24.521.681.476
b. Dibayar	Rupiah	8.994.813.089	139.704.000
c. Jumlah Peserta	Orang	1.610	7686
04. Surat Pos			
1. Luar Negeri			
a. Dikirim	Pucuk	605	665
b. Diterima	Pucuk	475	498
2. Surat Pos Dalam Negeri			
a. Dikirim	Pucuk		
- Kilat Khusus		54.881	57.586
- Express		24.846	33.063
- Paket		9.427	4.491

Sumber : PT. POS Indonesia Kabupaten Sumenep

Source : *Post and Coatal Clering Service of Sumenep Regency*

Tabel/Table 8.1.2
Lanjutan/Continued

Produksi <i>Production</i>	Satuan <i>Unit</i>	Nilai Produksi <i>Production Value</i>	
		2016	2017
(1)	(2)	(3)	(4)
b. Diterima	Pucuk		
- Kilat Khusus		5.108	7.125
- Express		2.968	4.215
- Paket		1.102	1.131
05. Giro Pos dan Cek Pos			
a. Setoran			
- Bilyet Giro	Ekspl.		
- Nilai	Rupiah	11.375.545.181	20.875.112.000
b. Pembayaran			
- Jumlah	Ekspl.	2.302	2401
- Nilai	Rupiah	9.750.886.395	10.275.776.412
06. Paket Pos			
a. Dikirim			
- Dalam Negeri	Kg	28.726	49.726
- Luar Negeri	Kg	76	129
b. Diterima			
- Dalam Negeri	Kg	189.711	231.411
- Luar Negeri	Kg	2.105	3.205

Sumber : PT. POS Indonesia Kabupaten Sumenep

Source : *Post and Coastal Clearing Service of Sumenep Regency*

Table/Table 8.1.3
 Jumlah Wisatawan Mancanegara dan Domestik di Kabupaten Sumenep
*Number of International and Domestic Visitors in Sumenep Regency
 2012–2017*

Tahun Year	Wisatawan Visitors		Jumlah Total
	Mancanegara International	Domestic Domestic	
(1)	(2)	(3)	(4)
2012	133	993.275	993.408
2013	143	851.756	851.899
2014	387	544.245	544.632
2015	417	626.926	627.343
2016	1.332	854.614	855.946
2017 *)			

*) Data belum tersedia

Sumber: Dinas pariwisata dan Kebudayaan Kabupaten Sumenep

Source: *Tourism, youth and Sport Services of Sumenep Regency*

Tabel/Table 8.2.1
 Jumlah Sambungan Telepon Kancatel Sumenep Menurut Lokasi
The Number of Telephone Telecommunication in Sumenep by Location
 2016 & 2017

No.	Lokasi <i>Location</i>	Wilayah Kec. <i>District Area</i>	Jumlah Telpon <i>Number of Telephone</i>	
			2016	2017
(1)	(2)	(3)	(4)	(5)
I.	Pragaan	1. Pragaan	120	180
		2. Ganding	97	96
		3. Guluk-guluk	70	80
II.	Sumenep	4. Bluto	52	49
		5. Saronggi	32	37
		6. Kalianget	60	81
		7. Kota Sumenep	3.497	4.020
		8. Lenteng	178	186
		9. Dasuk	0	1
		10. Manding	89	91
		11. Batuputih	0	1
		12. Gapura	80	81
		III.	Ambunten	13. Ambunten
14. Rubaru	0			1
15. Pasongsongan	60			57
IV.	Batang2	16. Batang-batang	97	91
		17. Dungkek	0	1
V.	Sapudi	18. Nonggunong	0	0
		19. Sapudi	80	75
		20. Ra 'as	0	0
VI.	Sapeken	21. Sapeken	43	57
VII.	Arjasa	22. Arjasa	110	115
VIII.	Masalembu	23. Masalembu	55	53
Jumlah/ <i>Total</i>			5.485	5.456

Sumber : PT. TELKOM Unit Pelayanan Kabupaten Sumenep

Source : *Telecommunication Indonesia Co. Ltd (State Enterprise) of Sumenep Regency*

Tabel 8.3.1
 Banyaknya Pengunjung Obyek Wisata Menurut Asal Pengunjung
 di Kabupaten Sumenep
The Number of Tourist by Its Origin in Sumenep Regency
 2016-2017

Objek Wisata <i>Tourism</i>	2016		2017*)	
	Manca Negara <i>Foreigner</i>	Nusantara <i>Domestic</i>	Manca Negara <i>Foreigner</i>	Nusantara <i>Domestic</i>
(1)	(2)	(3)	(4)	(5)
1. Makam Raja Asta Tinggi <i>Asta Tinggi/Mausoleum</i>	109	224.560		
2. Museum Kraton Sumenep/ <i>Museum of Kraton</i>	289	44.068		
3. Pantai Lombang <i>Lombang Beach</i>	244	49.413		
4. Pantai Slopeng <i>Slopeng Beach</i>	52	37.570		
5. Asta Syekh Yusuf/ <i>Syekh Yusuf Grave</i>	11	159.711		
6. Asta Panaongan/ <i>Panaongan Grave</i>	0	73.804		
7. Situs Banteng	26	1.484		
8. Situs Batogung	2	1.898		
9. Water Park Sumekar (WPS)	1	68.220		
10. Asta Katandur	0	5.717		
11. Asta Gumuk Kertasada	0	47.939		
12. Tirta Sumekar Asri	0	22.492		
13. Masjid Jamik Sumenep	222	42.991		
14. Asta Joko Tole	-	-		

Sumber : Dinas Kebudayaan Pariwisata Pemuda & Olahraga Kab. Sumenep
 Source : *Tourism, youth and Sport Services of Sumenep Regency*

Lanjutan

Objek Wisata Tourism	2016		2017	
	Manca Negara <i>Foreigner</i>	Nusantara <i>Domestic</i>	Manca Negara <i>Foreigner</i>	Nusantara <i>Domestic</i>
(1)	(2)	(3)	(4)	(5)
15. Asta K. Faqih	0	5.185		
16. Gili Yang	38	6.165		
17. Gili Labak	300	33.419		
18. Gua Pajuddan	0	2.026		
19. Pantai Badur	6	13.960		
Jumlah/Total	1.332	854.614		

*) Data belum tersedia

Sumber : Dinas Kebudayaan Pariwisata Pemuda & Olahraga Kab. Sumenep

Source : *Tourism, youth and Sport Services of Sumenep Regency*

Tabel/Table 8.3.2
 Daftar Nama dan Alamat Serta Klasifikasi Jasa Akomodasi/Hotel
 di Kabupaten Sumenep
List of Hotels by Hotel Classification in Sumenep Regency
 2017

No	Nama Akomodasi <i>Hotels Name</i>	Alamat <i>Address</i>	Klasifikasi <i>Classification</i> (Kode/code)	Lokasi <i>Location</i> (Kode/code)
(1)	(2)	(3)	(4)	(5)
1	Wijaya I	Jl. Trunojoyo No 45-47	2	1
2	Wijaya II	Jl. KH. Wahid Hasyim	2	1
3	Hotel C1	Jl. Sultan Abdurrahman	2	1
4	Familiy Nur	Jl. Sultan Abdurrahman No. 1	2	1
5	Safari Jaya	Jl. Trunojoyo No. 90	2	1
6	Suramadu	Jl. Trunojoyo No 121	2	1
7	Losmen Baitul Kamul	Jl. Raya Pelabuhan Kalianget	2	1
8	Hotel Garuda	Jl. Kamboja	3	2
9	Utami Sumekar	Jl. Trunojoyo	2	1
10	Sumekar	Jl. Trunojoyo No 53	2	1
11	Mitra Land	Jl. Trunojoyo No 191	2	1
12	Hotel Apple	Jl. Payudan Barat I A	2	1
13	Dreamland	Jl. Trunojoyo	2	1

Sumber : Badan Pusat Statistik Kabupaten Sumenep

Source : *Statistic Of Sumenep Regency*

Keterangan :

- Kode Kolom 4
 1. Berbintang
 2. Melati
 3. Lainnya
- Kode Kolom 5
 1. Berdiri Sendiri
 2. Satu Lokasi dengan Bangunan Lain
 3. Kawasan Wisata

KEUANGAN DAN HARGA

FINANCE AND PRICE

9



Inflasi komponen inti adalah Komponen inflasi yang cenderung menetap atau di dalam pergerakan inflasi dan dipengaruhi oleh faktor fundamental yaitu interaksi permintaan - penawaran, lingkungan eksternal : nilai tukar, harga komoditi international, inflasi mitra dagang.

Keuangan dan Harga

1. Pendapatan Daerah

Sumber Pendapatan Asli Daerah (PAD) pada tahun 2017 di Kabupaten Sumenep terealisasi sebesar Rp. 162.447.475,510,06. Sumber PAD didukung dari Dana Alokasi Daerah (DAU) dan Dana Alokasi Khusus, serta bagi hasil pajak yang biasanya disebut dana perimbangan ditambah Pendapatan Asli Daerah (PAD) serta ditambah penerimaan daerah yang syah. Besarnya realisasi agar tercapai maka perlu perencanaan dengan baik.

Finances and Prices

1. Regional Income

The source of Pure Local Income (PAD) period 2017 reached Rp. 162.447.475,510,06. The source pure local income divided into three groups. special allocation of funds, regional allocation of funds and tax share called ballancing funds plus Local Income and regional income. In order to reached good planing.

Tabel/Table 9.1.1
 Posisi Dana PT. Bank Rakyat Indonesia (Persero) Tbk. Cabang Sumenep
B R I Branch Sumenep - Outstanding of Fund
 2017
 (Juta/Million Rupiah)

Bulan <i>Month</i>	Jenis Dana <i>Kind Funds</i>			Jumlah <i>Total</i>
	Giro <i>Clearing</i>	Deposito <i>Deposit</i>	Tabungan <i>Saving</i>	
(1)	(2)	(3)	(4)	(5)
Januari/ <i>January</i>	42.534	348.172	497.175	887.881
Februari/ <i>February</i>	42.849	373.250	474.556	890.655
Maret/ <i>March</i>	44.198	385.893	462.577	892.668
April/ <i>April</i>	45.816	423.350	450.832	919.998
Mei/ <i>May</i>	50.699	413.131	464.008	927.838
Juni/ <i>June</i>	49.977	378.395	497.572	925.944
Juli/ <i>July</i>	83.539	373.474	488.208	945.221
Agustus/ <i>August</i>	52.196	378.957	489.193	920.346
September/ <i>September</i>	57.998	383.133	500.161	941.292
Oktober/ <i>October</i>	131.399	393.470	549.371	1.074.240
Nopember/ <i>November</i>	104.001	497.559	591.382	1.192.942
Desember/ <i>December</i>	100.122	382.014	632.755	1.114.891

Sumber : PT Bank Rakyat Indonesia (Persero) Tbk Kantor Cabang Sumenep
 Source : *B R I of Sumenep Regency*

Tabel/Table 9.1.2
 Posisi Pinjaman PT. Bank Rakyat Indonesia (Persero) Tbk. Cabang Sumenep
 Menurut Sektor Ekonomi
Outstanding of Credit at B R I Branch Sumenep by Economic Sectors
 2017
 (Juta/Million Rupiah)

Bulan <i>Month</i>	Sektor Ekonomi <i>Economic Sectors</i>				Jumlah <i>Total</i>
	Pertanian <i>Agriculture</i>	Industri <i>Manufacture</i>	Perdagangan <i>Trade</i>	Lain-lain <i>Others</i>	
(1)	(2)	(3)	(4)	(5)	(6)
Januari/ <i>January</i>	37.848	28.754	380.059	397.702	844.363
Februari/ <i>February</i>	37.729	29.525	386.725	406.270	860.249
Maret/ <i>March</i>	38.001	30.484	403.986	414.381	886.852
April/ <i>April</i>	39.142	30.831	416.213	421.867	908.053
Mei/ <i>May</i>	39.784	30.858	425.854	437.324	933.820
Juni/ <i>June</i>	39.989	31.633	427.824	441.369	940.815
Juli/ <i>July</i>	40.137	31.671	436.932	439.701	948.441
Agustus/ <i>August</i>	39.780	31.846	440.732	442.747	955.105
September/ <i>Sept</i>	40.411	31.937	444.367	447.175	963.890
Oktober/ <i>October</i>	39.964	31.883	446.268	449.495	967.610
Nopember/ <i>Nov</i>	38.699	32.416	445.467	456.915	973.497
Desember/ <i>Dec</i>	38.489	32.305	451.066	479.558	1.001.418

Sumber : PT Bank Rakyat Indonesia (Persero) Tbk Kantor Cabang Sumenep
 Source : B R I of Sumenep Regency

Tabel/Table 9.1.3
 Posisi Dana PT. Bank Pembangunan Daerah Jatim Kantor Cabang Sumenep
*Outstanding of Fund at PT. East Java Regional Development
 Bank Branch Sumenep
 2017
 (Juta/Million Rupiah)*

Bulan Month	Jenis Dana Kind Funds			Jumlah Total
	Giro Clearing	Deposito Deposit	Tabungan Saving	
(1)	(2)	(3)	(4)	(5)
Januari/January	144.887	153.692	116.577	415.156
Februari/February	153.664	167.249	102.569	423.482
Maret/March	220.189	181.992	106.181	508.362
April/April	162.161	231.517	96.813	490.491
Mei/May	29.695	428.292	126.025	584.012
Juni/June	27.194	359.605	118.091	504.890
Juli/July	32.576	383.007	148980	564.564
Agustus/August	33.852	379.060	120.903	533.815
September/September	125.130	313.527	119.011	557.669
Oktober/October	131.025	308.802	113.522	553.350
Nopember/November	221.679	250.989	120.766	593.435
Desember/December	170.928	147.554	170.928	489.247

Sumber : PT. Bank Pembangunan Daerah Jatim Kantor Cabang Sumenep
 Source : PT. East Java Regional Development Bank Branch Sumenep

Tabel/Table 9.1.4
 Posisi Pinjaman PT. Bank Pembangunan Daerah Jatim Kantor Cabang Sumenep
 Menurut Sektor Ekonomi
*Outstanding of Loans at PT. East Java Regional Development Bank Branches
 Sumenep By Economic Sectors*
 2017
 (Juta/Million Rupiah)

Bulan <i>Month</i>	Sektor Ekonomi <i>Economic Sectors</i>				Jumlah <i>Total</i>
	Pertanian <i>Agriculture</i>	Industri <i>Manufacture</i>	Perdagangan <i>Trade</i>	Lain-lain <i>Others</i>	
(1)	(2)	(3)	(4)	(5)	(6)
Januari/ <i>January</i>	39.351	21.862	104.936	271.085	437.234
Februari/ <i>February</i>	39.530	21.961	105.413	272.316	439.219
Maret/ <i>March</i>	39.923	22.179	106.461	275.025	443.588
April/ <i>April</i>	39.744	23.636	108.651	280.681	542.711
Mei/ <i>May</i>	41.360	22.978	110.291	284.927	459.560
Juni/ <i>June</i>	41.794	23.219	111.451	287.916	464.380
Juli/ <i>July</i>	42.248	23.455	122.582	280.83	469.091
Agustus/ <i>August</i>	43.286	22.492	112.763	291.305	469.847
September/ <i>Sept</i>	42.276	23.487	112.735	291.233	469.730
Oktober/ <i>October</i>	43.003	23.891	114.675	296.456	477.814
Nopember/ <i>Nov</i>	43.226	24.014	115.269	297.779	480.288
Desember/ <i>Dec</i>	43.616	24.231	116.310	300.468	484.626

Sumber : PT. Bank Pembangunan Daerah Jatim Kantor Cabang Sumenep
 Source : PT. East Java Regional Development Bank Branches Sumenep

Tabel/Table 9.1.5
Posisi Dana Bank BPRS Sumenep
Outstanding of Fund at BPRS of Sumenep Regency
2017
(Juta/Million Rupiah)

Bulan Month	Jenis Dana Kind Funds			Jumlah Total
	Giro Clearing	Deposito Deposit	Tabungan Saving	
(1)	(2)	(3)	(4)	(5)
Januari/January	-	247.754	92.604	340.358
Februari/February	-	258.423	89.579	348.002
Maret/March	-	225.099	87.814	312.913
April/April	-	239.510	91.410	330.920
Mei/May	-	245.222	98.584	343.806
Juni/June	-	224.571	117.955	342.526
Juli/July	-	247.011	91.839	338.850
Agustus/August	-	255.580	92.602	348.182
September/September	-	267.092	103.763	370.855
Oktober/October	-	274.612	105.438	380.050
Nopember/November	-	287.168	116.252	403.420
Desember/December	-	305.756	135.813	441.569

Sumber : BPRS Kabupaten Sumenep
Source : BPRS of Sumenep Regency

Tabel/Table 9.1.6
Posisi Pinjaman Bank BPRS Sumenep Menurut Sektor Ekonomi
Outstanding Credit at BPRS of Sumenep by Economic Sectors
2017
(Juta/Million Rupiah)

Bulan <i>Month</i>	Sektor Ekonomi <i>Economic Sectors</i>				Jumlah <i>Total</i>
	Pertanian <i>Agriculture</i>	Industri <i>Manufacture</i>	Perdagangan <i>Trade</i>	Lain-lain <i>Others</i>	
(1)	(2)	(3)	(4)	(5)	(6)
Januari/ <i>January</i>	30	-	120.524	316.204	436.758
Februari/ <i>February</i>	30	-	125.932	312.382	438.344
Maret/ <i>March</i>	30	-	130.136	314.811	444.977
April/ <i>April</i>	37	-	138.596	318.579	457.212
Mei/ <i>May</i>	31	-	149.593	320.040	469.664
Juni/ <i>June</i>	29	-	199.122	407.180	606.331
Juli/ <i>July</i>	26	-	172.356	317.246	489.628
Agustus/ <i>August</i>	24	-	170.723	318.539	489.286
September/ <i>Sept</i>	24	-	160.251	317.754	478.029
Oktober/ <i>October</i>	20	-	159.000	322.471	481.491
Nopember/ <i>Nov</i>	19	-	163.574	332.134	495.727
Desember/ <i>Dec</i>	18	-	160.291	382.226	542.535

Sumber : BPRS Kabupaten Sumenep

Source : BPRS of Sumenep Regency

Tabel/Table 9.1.7
 Posisi Dana Bank Syariah Mandiri Sumenep
Outstanding of Fund at Bank Syariah Mandiri of Sumenep Regency
 2017
 (Juta/Million Rupiah)

Bulan <i>Month</i>	Jenis Dana <i>Kind Funds</i>			Jumlah <i>Total</i>
	Giro <i>Clearing</i>	Deposito <i>Deposit</i>	Tabungan <i>Saving</i>	
(1)	(2)	(3)	(4)	(5)
Januari/ <i>January</i>	10.000	125.550	407.675	534.225
Februari/ <i>February</i>	10.123	125.550	401.670	537.343
Maret/ <i>March</i>	11.850	125.550	444.228	581.628
April/ <i>April</i>	11.255	125.550	441.238	578.043
Mei/ <i>May</i>	11.700	125.550	455.670	592.920
Juni/ <i>June</i>	11.866	125.550	465.222	602.638
Juli/ <i>July</i>	16.900	125.550	466.721	609.171
Agustus/ <i>August</i>	16.300	130.950	477.703	624.953
September/ <i>September</i>	17.225	130.950	455.234	603.439
Oktober/ <i>October</i>	17.750	130.950	450.333	599.033
Nopember/ <i>November</i>	17.900	140.000	465.266	623.166
Desember/ <i>December</i>	21.250	141.250	470.123	632.623

Sumber : Bank Syariah Mandiri Kabupaten Sumenep
 Source : *Bank Syariah Mandiri of Sumenep Regency*

Tabel/Table 9.1.8
 Posisi Pinjaman Bank Syariah Mandiri Sumenep Menurut Sektor Ekonomi
Outstanding of Credit at Bank Syariah Mandiri of Sumenep
by Economic Sectors
 2017
 (Juta/Million Rupiah)

Bulan <i>Month</i>	Sektor Ekonomi <i>Economic Sectors</i>				Jumlah <i>Total</i>
	Pertanian <i>Agriculture</i>	Industri <i>Manufacture</i>	Perdagangan <i>Trade</i>	Lain-lain <i>Others</i>	
(1)	(2)	(3)	(4)	(5)	(6)
Januari/ <i>January</i>		92.686	6.338	18.776	117.800
Februari/ <i>February</i>		92.777	6.400	18.923	118.100
Maret/ <i>March</i>		92.886	6.459	19.100	118.445
April/ <i>April</i>		93.789	6.766	19.434	119.989
Mei/ <i>May</i>		94.123	6.777	19.565	120.465
Juni/ <i>June</i>		94.589	7.341	19.722	121.652
Juli/ <i>July</i>		94.734	7.441	19.999	122.174
Agustus/ <i>August</i>		95.346	7.600	20.446	123.392
September/ <i>Sept</i>		95.400	7.888	20.446	123.734
Oktober/ <i>October</i>		95.593	8.123	20.546	124.262
Nopember/ <i>Nov</i>		95.126	8.444	20.666	124.236
Desember/ <i>Dec</i>		96.666	8.579	21.000	126.245

Sumber : Bank Syariah Mandiri Kabupaten Sumenep

Source : *Bank Syariah Mandiri of Sumenep Regency*

Tabel/Table 9.2.1
 Besarnya Omzet Menurut Jenis Produksi
 Kantor Cabang Perusahaan Umum Pegadaian **Sumenep**
Trend of Depository Omzet by Branch and Kinds of Production
Public Pawning Service Branch Sumenep
 2016-2017
 (000)

Jenis Produksi <i>Kind of Production</i>	Tahun <i>Year</i>	
	2016	2017
(1)	(2)	(3)
1. Jasa Gadai	81.063.940	79.693.620
2. Jasa Taksiran		
- Kredit Mikro	780.967	2.292.950
- Kredit Serba Guna	771.284	1.259.190
3. Jasa Titipan		
- Kredit LM	77.480	281.640
4. Galeri'24	-	-
Jumlah <i>Total</i>	82.693.671	83.527.400

Sumber : Kantor Cabang Perusahaan Umum Pegadaian Sumenep

Source : *Public Pawning Service Branch Sumenep*

Tabel/Table 9.2.2

Banyaknya Koperasi, Anggota serta Permodalan Menurut Jenis Koperasi
di Kabupaten Sumenep

*Number Of Cooperative members and its fun by type in The Sumenep Regency
2017*

Jenis Koperasi <i>Cooperative Type</i>	J u m l a h <i>Number of</i>		Simpanan Saving (Rp. 000)	Cadangan Stock (Rp.000)
	Koperasi <i>Cooperative</i>	Anggota <i>Members</i>		
(1)	(2)	(3)	(4)	(5)
01. Pusat	-	-	-	-
02. K U D	24	1477	-	-
03. K P R I	63	12.714	-	-
04. Koperasi Wanita	497	18.110	-	-
05. Koperasi Pedagang Pasar	8	53	-	-
06. Veteran	1	21	-	-
07. Angkatan	-	-	-	-
08. Pensiunan	-	-	-	-
09. Perum/Koperasi Karyawan	11	483.900	-	-
10. J a s a/KSP	10	462	-	-
11. Mahasiswa	2	63	-	-
12. Pondok Pesantren	129	3914	-	-
13. Koperasi Lain-lain	780	9.713	-	-
Jumlah/Total	1.525	530.427		

Sumber : Dinas Koperasi dan Usaha Mikro Kabupaten Sumenep

Source : *Cooperative and Small-Medium Scale of Entrepreneur of Sumenep Regency*

Tabel/Table 9.2.3
 Profil Koperasi di Kabupaten Sumenep
Cooperative Profile Type in The Sumenep Regency
 2017

Jenis Koperasi <i>Cooperative Type</i>	Jmh Koper asi <i>Number Of Coope rative</i>	Anggot a <i>Member</i>	Karya wan <i>Staff</i>	Modal <i>Sendiri Own Capital</i>	Modal Luar <i>External Capital</i>
(1)	(2)	(3)	(4)	(5)	(6)
01. Pusat	-	-	-	-	-
02. K U D	-	-	-	1.494.142.760	807.760.803
03. K P R I	-	-	-	53.118.452.069	283.710.980
04. Koperasi Wanita	-	-	-	38.362.390.224	42.356.377.644
05. Koperasi Pedagang Pasar	-	-	-	110.188.119	13.284.362
06. Veteran	-	-	-	62.300.000	1.806.700
07. Angkatan	-	-	-	-	-
08. Pensiunan	-	-	-	-	-
09. Perum/Koperasi Karyawan	-	-	-	2.473.297.050	33.569.148.866
10. J a s a/KSP	-	-	-	421.664.930	473.501.994
11. Mahasiswa	-	-	-	118.325.500	3.431.440
12. Pondok Pesantren	-	-	-	5.724.392.038	283.710.980
13. Koperasi Lain-lain	-	-	-	55.174.951.191	2.916.935.655
Jumlah Total	-	-	-	157.060.083.881	80.709.669.42

Sumber : Dinas Koperasi dan Usaha Mikro Kabupaten Sumenep

Source : *Cooperative and Small-Medium Scale of Entrepreneur of Sumenep Regency*

Tabel/Table 9.2.3
Lanjutan/Continued

Jenis Koperasi <i>Cooperative Type</i>	Manager <i>Managers</i>	Volume Usaha <i>Gross Output</i>	Sisa Hasil Usaha <i>Surplus</i>	Kekayaan <i>Assets</i>
(1)	(6)	(7)	(8)	
01. Pusat	-	-	-	-
02. K U D	-	568.181.000	28.447.000	2.301.903.563
03. K P R I	-	22.492.810	1.686.961	86.687.600.934
04. Koperasi Wanita	-	9.968176.000	747.613.000	42.356.377.644
05. Koperasi Pedagang Pasar	-	30.868.000	183.883.000	123.472.480
06. Veteran	-	16.027.000	1.202.000	64.106.700
07. Angkatan	-	-	-	-
08. Pensiunan	-	-	-	-
09. Perum/Koperasi Karyawan	-	806.655.000	60.499.000	3.226.619.258
10. J a s a/KSP	-	355.125.000	26.634.000	1.420.499.459
11. Mahasiswa	-	30.439.000	2.283.000	121.756.940
12. Pondok Pesantren	-	960.486.000	57.629.000	6.008.103.018
13. Koperasi Lain-lain	-	13.299.828.000	997.487.000	58.091.886.846
Jumlah <i>Total</i>		26.058.277.810	2.107.363.961	200.402.326.842

Sumber : Dinas Koperasi dan Usaha Mikro Kabupaten Sumenep

Source : *Cooperative and Small-Medium Scale of Entrepreneur of Sumenep Regency*

Tabel/Table 9.2.4
 Banyaknya Koperasi Menurut Kecamatan dan Tingkatannya
 di Kabupaten Sumenep
*The Number of Cooperative by Its Level
 in Sumenep Regency
 2017*

Kecamatan <i>Districts</i>	Sekunder <i>Secondary</i>	Primer <i>Primary</i>	Pusat <i>Central</i>	Jumlah <i>Total</i>
(1)	(2)	(3)	(4)	(5)
010 Pragaan	-	66	-	66
020 Bluto	-	95	-	95
030 Saronggi	-	72	-	72
040 Giligenting	-	22	-	22
050 Talango	-	64	-	64
060 Kalianget	-	75	-	75
070 Kota Sumenep	2	227	-	227
071 Batuan	-	36	-	36
080 Lenteng	1	136	-	136
090 Ganding	-	71	-	71
100 Guluk-Guluk	-	67	-	67
110 Pasongsongan	-	56	-	56
120 Ambunten	-	44	-	44
130 Rubaru	-	46	-	46
140 Dasuk	-	50	-	50
150 Manding	-	35	-	35
160 Batuputih	-	38	-	38
170 Gapura	-	62	-	62
180 Batang Batang	-	57	-	57
190 Dungkek	-	56	-	56
200 Nonggunong	-	20	-	20
210 Gayam	-	24	-	24
220 Raa s	-	26	-	26
230 Sapeken	-	34	-	34
240 Arjasa	-	69	-	69
241 Kangayan	-	16	-	16
250 Masalembu	-	10	-	10
Jumlah <i>Total</i>	3	1574	-	1574

Sumber : Dinas Koperasi dan Usaha Mikro Kabupaten Sumenep

Source : *Cooperative and Small-Medium Scale of Entrepreneur of Sumenep Regency*

Tabel/Table 9.2.5
 Banyaknya Koperasi Menurut Kecamatan dan Jenis Kegiatan Usaha
 di Kabupaten Sumenep
*The Number of Cooperative by District and Activity
 In Sumenep Regency*
 2017

Kecamatan <i>Districts</i>	Pertanian <i>Agriculture</i>	Kerajinan <i>Craft</i>	Jasa-Jasa <i>Services</i>
(1)	(2)	(3)	(4)
010 Pragaan	2	1	-
020 Bluto	1	6	-
030 Saronggi	1	-	-
040 Giligenting	-	-	-
050 Talango	-	-	-
060 Kalianget	4	-	-
070 Kota	1	-	1
071 Batuan	-	-	-
080 Lenteng	1	-	-
090 Ganding	1	-	-
100 Guluk-Guluk	1	-	-
110 Pasongsongan	1	-	-
120 Ambunten	1	-	-
130 Rubaru	2	-	-
140 Dasuk	1	-	-
150 Manding	1	-	-
160 Batuputih	1	-	-
170 Gapura	1	-	-
180 Batang Batang	1	-	-
190 Dungek	1	-	-
200 Nonggunong	-	-	-
210 Gayam	1	-	-
220 Raras	-	-	-
230 Sapeken	-	-	-
240 Arjasa	1	-	-
241 Kangayan	-	-	-
250 Masalembu	-	-	-
Jumlah/Total	24	7	1

Sumber : Dinas Koperasi dan Usaha Mikro Kabupaten Sumenep

Source : *Cooperative and Small-Medium Scale of Entrepreneur of Sumenep Regency*

Tabel/Table 9.2.5
Lanjutan/Continued

Jenis Koperasi <i>Cooperative Type</i>	Konsumsi	Serba Usaha	Fungsional
(1)	(6)	(7)	(8)
010 Pragaan	13	1	1
020 Bluto	13	1	1
030 Saronggi	2	-	1
040 Giligenting	2	1	-
050 Talango	3	-	1
060 Kalianget	1	1	2
070 Kota	20	8	41
071 Batuan	2	2	-
080 Lenteng	17	-	1
090 Ganding	18	1	1
100 Guluk-Guluk	16	1	2
110 Pasongsongan	3	-	1
120 Ambunten	3	-	1
130 Rubaru	8	-	1
140 Dasuk	3	-	1
150 Manding	-	-	1
160 Batuputih	2	-	1
170 Gapura	4	-	1
180 Batang Batang	-	-	1
190 Dungkek	2	-	1
200 Nonggunong	1	-	-
210 Gayam	1	-	1
220 Raas	-	-	-
230 Sapeken	4	-	-
240 Arjasa	4	-	2
241 Kangayan	1	-	-
250 Masalembu	-	-	1
Jumlah <i>Total</i>	143	16	64

Sumber : Dinas Koperasi dan Usaha Mikro Kabupaten Sumenep

Source : Cooperative and Small-Medium Scale of Entrepreneur of Sumenep Regency

Tabel/Table 9.2.6
 Banyaknya Koperasi Menurut Kecamatan dan Bentuk Koperasi
 di Kabupaten Sumenep
*The Number of Cooperative by District Kinds
 in Sumenep Regency
 2017*

Jenis Koperasi <i>Cooperative Type</i>	Kios Saran Produksi Tanaman <i>Stalis</i>		Simpanan <i>Saving</i> (Rp. 000)
	KUD	Non KUD	
(1)	(2)	(3)	(4)
010 Pragaan	1	-	-
020 Bluto	2	-	-
030 Saronggi	2	-	-
040 Giligenting	-	-	-
050 Talango	-	-	-
060 Kalianget	1	-	-
070 Kota	5	-	-
071 Batuan	-	-	-
080 Lenteng	2	-	-
090 Lenteng	3	-	-
100 Guluk-Guluk	3	-	-
110 Pasongsongan	2	-	-
120 Ambunten	2	-	-
130 Rubaru	3	-	-
140 Dak	2	-	-
150 Manding	2	-	-
160 Batuputih	1	-	-
170 Gapura	2	-	-
180 Batang Batang	2	-	-
190 Dungkek	2	-	-
200 Nonggunong	-	-	-
210 Gayam	1	-	-
220 Raras	-	-	-
230 Sapeken	-	-	-
240 Arjasa	1	-	-
241 Kangayan	-	-	-
250 Masalembu	-	-	-
Jumlah/Total	39	-	-

Sumber : Dinas Koperasi dan Usaha Mikro Kabupaten Sumenep

Source : *Cooperative and Small-Medium Scale of Entrepreneur of Sumenep Regency*

PENDAPATAN REGIONAL **10** *REGIONAL INCOME*



*Distribusi Produk Domestik
Regional Bruto Kabupaten
Sumenep menurut lapangan usaha
tertinggi yaitu sektor Pertanian ,
Kehutanan dan perikanan, serta
Pertambangan dan penggalian*



Produk Domestik Regional Bruto

Salah satu indikator untuk mengetahui kondisi ekonomi suatu daerah dalam suatu periode tertentu adalah melalui PDRB. Dalam pendekatan ini, PDRB dihitung sebagai jumlah nilai tambah atas barang dan jasa dari berbagai sektor ekonomi di Kabupaten Sumenep yang beroperasi dalam jangka waktu setahun.

Penyusunan PDRB ada 3 pendekatan, yaitu :

1. Pendekatan Produksi
2. Pendekatan Penggunaan
3. Pendekatan Pendapatan

Sektor-sektor ekonomi dikelompokkan menjadi Sembilan lapangan usaha, yaitu :

1. Pertanian, kehutanan, dan perikanan.
2. Pertambangan dan Penggalian
3. Industri Pengolahan
4. Pengadaan listrik dan gas
5. Pengadaan air, pengelolaan sampah, limbah
6. Konstruksi
7. Perdagangan besar dan eceran, reparasi mobil dan sepeda motor
8. Transportasi dan pergudangan
9. Penyediaan akomodasi dan makan minum
10. Informasi dan komunikasi
11. Jasa keuangan dan asuransi
12. Real estate
13. Jasa perusahaan

Gross Regional Domestic Product

One of indicator to find out the Economic of a region period at the Gross Regional Domestic Product. In this perspective, Gross Regional Domestic Product is calculating additional values goods and service from various economy sector in operates within a year.

The arangement of PDRB could be done by three perspectives as following:

1. *Perspective of production*
2. *Perspective expenditure*
3. *Perpective income*

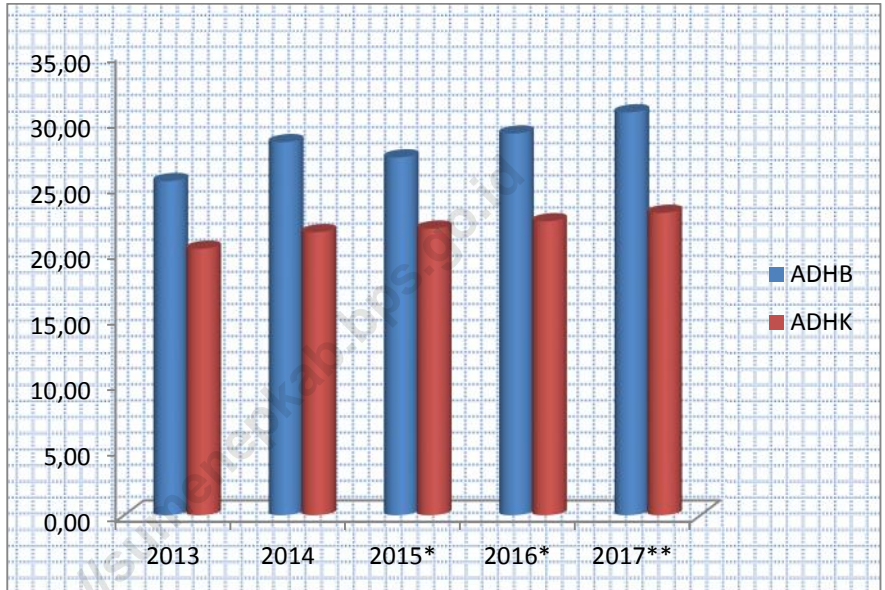
Economic Sector Classified in to nine Industrial Origin as following :

1. *Agriculture,*
2. *Mining and quarrying*
3. *Manufacturing industry*
4. *Electricity, Gas and Water supply*
5. *Contruction*
6. *Trade, Hotel and Restaurant*
7. *Transport and communication*
8. *Financial, Ownership, Business Services*
9. *Services*

14. Administrasi pemerintahan, pertahanan, dan jaminan social wajib
15. Jasa pendidikan
16. Jasa kesehatan dan kegiatan social
17. Jasa lainnya

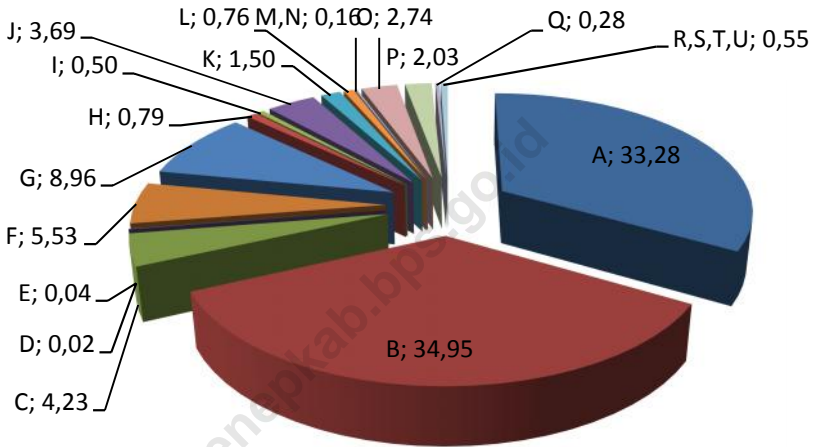
<https://sumenepkab.bps.go.id>

Gambar/Picture 10.1
 Produk Domestik Regional Bruto Kabupaten Sumenep
 Menurut Lapangan Usaha
*Gross Regional Domestic Product of Sumenep Regency
 By Use of Industrial Origin*
 2013-2017



Sumber : Badan Pusat Statistik Kabupaten Sumenep
 Source : *Statistics Of Sumenep Regency*

Gambar/Picture 10.2
Distribusi Produk Domestik Regional Bruto Kabupaten Sumenep
Menurut Lapangan Usaha
*Distribution of Gross Regional Domestic of Sumenep Regency
by Use of Industrial Origin*
2017
(Persen)



Sumber : Badan Pusat Statistik Kabupaten Sumenep
Source : Statistics Of Sumenep Regency

Sektor :

1. Pertanian, kehutanan, dan perikanan.
2. Pertambangan dan Penggalian
3. Industri Pengolahan
4. Pengadaan listrik dan gas
5. Pengadaan air, pengelolaan sampah, limbah
6. Konstruksi
7. Perdagangan besar dan eceran, reparasi mobil dan sepeda motor
8. Transportasi dan pergudangan
9. Penyediaan akomodasi dan makan minum
10. Informasi dan komunikasi
11. Jasa keuangan dan asuransi
12. Real estate
13. Jasa perusahaan
14. Administrasi pemerintahan, pertahanan, dan jaminan social wajib
15. Jasa pendidikan
16. Jasa kesehatan dan kegiatan social
17. Jasa lainnya

Tabel/Table 10.1
 Produk Domestik Regional Bruto (PDRB) Atas Dasar Harga Berlaku
 Kabupaten Sumenep
*Gross Regional Domestic Product at Current Market Prices
 of Sumenep Regency*
 2013-2017
 (Juta Rp/Million Rp)

Lapangan Usaha Sector	Tahun Year		
	2013	2014	2015
(1)	(2)	(3)	(4)
01. Pertanian, Kehutanan, dan Perikanan	8.294.521,5	9.435.014,2	10.479.217,0
02. Pertambangan dan Penggalian	8.982.802,6	9.907.558,3	6.685.227,7
03. Industri Pengolahan	1.061.849,7	1.200.439,7	1.337.803,9
04. Pengadaan Listrik dan Gas	6.226,0	6.784,8	7.404,6
05. Pengadaan Air, Pengelolaan Sampah, Limbah	10.103,1	10.499,1	11.118,2
06. Konstruksi	1.399.850,8	1.568.935,2	1.711.631,9
07. Perdagangan Besar dan Eceran, Reparasi Mobil dan Sepeda Motor	2.295.951,5	2.516.123,1	2.821.677,2
08. Transportasi dan Pergudangan	196.244,3	225.752,6	260.589,2
09. Penyediaan Akomodasi dan Makan Minum	126.030,0	141.576,5	158.875,0
10. Informasi dan Komunikasi	929.840,8	1.048.299,6	1.171.650,7
11. Jasa Keuangan dan Asuransi	375.689,4	426.865,8	486.627,4
12. Real Estate	196.682,1	216.581,9	238.824,5
13. Jasa Perusahaan	40.105,4	44.413,1	49.110,7
14. Administrasi Pemerintahan, Pertahanan dan Jaminan Sosial wajib	732.097,2	755.393,3	822.490,9
15. Jasa Pendidikan	506.815,3	575.986,5	655.207,3
16. Jasa Kesehatan dan Kegiatan Sosial	68.298,2	78.167,0	88.417,3
17. Jasa Lainnya	136.928,5	153.006,8	170.241,1
PDRB	25.360.036,2	28.311.397,3	27.156.114,5
PDRB Tanpa Migas	16.914.028,3	18.998.480,8	21.115.606,4

Sumber : Badan Pusat Statistik Kabupaten Sumenep

Source : *Statistics Of Sumenep Regency*

Tabel/ Table 10.1
Lanjutan/ Continued

Lapangan Usaha Sector	Tahun Year	
	2016	2017
(1)	(2)	(3)
01. Pertanian, Kehutanan, dan Perikanan	11.309.291,2	12.050.104,3
02. Pertambangan dan Penggalian	6.518.679,7	6.291.152,6
03. Industri Pengolahan	1.471.313,1	1.619.837,0
04. Pengadaan Listrik dan Gas	7.967,6	8.965,2
05. Pengadaan Air, Pengelolaan Sampah, Limbah	11.953,6	12.691,5
06. Konstruksi	1.920.246,9	2.085.836,9
07. Perdagangan Besar dan Eceran, Reparasi Mobil dan Sepeda Motor	3.177.507,4	3.508.024,7
08. Transportasi dan Pergudangan	293.791,3	327.136,6
09. Penyediaan Akomodasi dan Makan Minum	182.193,2	207.967,4
10. Informasi dan Komunikasi	1.319.527,8	1.458.460,9
11. Jasa Keuangan dan Asuransi	548.297,8	599.577,9
12. Real Estate	259.067,0	280.491,8
13. Jasa Perusahaan	53.808,4	58.857,4
14. Administrasi Pemerintahan, Pertahanan dan Jaminan Sosial wajib	893.201,2	969.525,7
15. Jasa Pendidikan	721.627,8	792.425,5
16. Jasa Kesehatan dan Kegiatan Sosial	97.667,6	108.383,4
17. Jasa Lainnya	184.997,0	199.213,1
PDRB	28.971.138,5	30.578.651,8
PDRB Tanpa Migas	23.129.576,1	25.007.973,6

Sumber : Badan Pusat Statistik Kabupaten Sumenep

Source : Statistics Of Sumenep Regency

Tabel/Table 10.2
 Produk Domestik Regional Bruto (PDRB) Atas Dasar Harga Konstan 2010
 Kabupaten Sumenep
*Gross Regional Domestic Product at Constant Market Prices 2010
 of Sumenep Regency 2013-2017*
 (Juta Rp/Million Rp)

Lapangan Usaha <i>Sector</i>	Tahun <i>Year</i>		
	2013	2014	2015
(1)	(2)	(3)	(4)
01. Pertanian, Kehutanan, dan Perikanan	6.681.011,0	6.886.802,5	7.184.416,1
02. Pertambangan dan Penggalian	6.364.221,7	6.878.207,4	6.378.318,1
03. Industri Pengolahan	929.100,8	992.176,8	1.059.271,6
04. Pengadaan Listrik dan Gas	6.596,3	6.950,4	7.036,9
05. Pengadaan Air, Pengelolaan Sampah, Limbah	9.491,4	9.751,7	9.969,9
06. Konstruksi	1.196.922,5	1.274.044,4	1.312.987,7
07. Perdagangan Besar dan Eceran, Reparasi Mobil dan Sepeda Motor	2.076.737,2	2.227.801,7	2.376.422,5
08. Transportasi dan Pergudangan	183.281,6	200.864,2	219.174,8
09. Penyediaan Akomodasi dan Makan Minum	117.623,7	129.091,6	141.450,6
10. Informasi dan Komunikasi	896.590,7	1.008.505,1	1.084.810,1
11. Jasa Keuangan dan Asuransi	324.088,1	354.321,3	383.964,1
12. Real Estate	176.183,8	191.257,4	206.233,1
13. Jasa Perusahaan	34.206,0	36.824,5	39.671,1
14. Administrasi Pemerintahan, Pertahanan dan Jaminan Sosial wajib	613.008,8	621.036,7	634.557,4
15. Jasa Pendidikan	420.827,0	457.635,8	496.375,1
16. Jasa Kesehatan dan Kegiatan Sosial	61.198,2	66.542,2	72.374,4
17. Jasa Lainnya	126.984,6	135.130,5	143.542,4
PDRB	20.218.073,4	21.476.944,3	21.750.576,0
PDRB Tanpa Migas	14.348.764,3	15.106.695,8	15.894.209,5

Sumber : Badan Pusat Statistik Kabupaten Sumenep

Source : *Statistics Of Sumenep Regency*

Tabel/ Table 10.2
Lanjutan/ Continued

Lapangan Usaha Sector	Tahun Year	
	2016	2017
(1)	(2)	(3)
01. Pertanian, Kehutanan, dan Perikanan	7.436.620,9	7.681.993,8
02. Pertambangan dan Penggalian	6.120.318,1	5.925.121,3
03. Industri Pengolahan	1.126.992,3	1.202.157,3
04. Pengadaan Listrik dan Gas	7.306,6	7.589,5
05. Pengadaan Air, Pengelolaan Sampah, Limbah	10.290,0	10.646,0
06. Konstruksi	1.387.020,3	1.472.898,8
07. Perdagangan Besar dan Eceran, Reparasi Mobil dan Sepeda Motor	2.537.900,1	2.712.183,5
08. Transportasi dan Pergudangan	237.424,4	256.632,7
09. Penyediaan Akomodasi dan Makan Minum	155.193,7	170.402,2
10. Informasi dan Komunikasi	1.191.115,2	1.287.837,5
11. Jasa Keuangan dan Asuransi	416.817,3	441.744,9
12. Real Estate	220.158,8	232.735,2
13. Jasa Perusahaan	42.117,7	44.736,2
14. Administrasi Pemerintahan, Pertahanan dan Jaminan Sosial wajib	660.510,8	687.525,7
15. Jasa Pendidikan	532.114,3	571.278,2
16. Jasa Kesehatan dan Kegiatan Sosial	77.706,6	83.330,6
17. Jasa Lainnya	152.083,2	160.882,1
PDRB	22.311.690,1	22.949.695,5
PDRB Tanpa Migas	16.724.716,6	17.579.916,1

Sumber : Badan Pusat Statistik Kabupaten Sumenep

Source : Statistics Of Sumenep Regency

Tabel/Table 10.3
 Distribusi Produk Domestik Regional Bruto Kabupaten Sumenep
 Menurut Lapangan Usaha
*Distribution of Gross Regional Domestic of Sumenep Regency
 by Use of Industrial Origin 2013-2017*
 (persen)

Lapangan Usaha <i>Sector</i>	Tahun <i>Year</i>		
	2013	2014	2015
(1)	(2)	(3)	(4)
01. Pertanian, Kehutanan, dan Perikanan	32,71	33,33	38,59
02. Pertambangan dan Penggalian	35,42	34,99	24,62
03. Industri Pengolahan	4,19	4,24	4,93
04. Pengadaan Listrik dan Gas	0,02	0,02	0,03
05. Pengadaan Air, Pengelolaan Sampah, Limbah	0,04	0,04	0,04
06. Konstruksi	5,52	5,54	6,30
07. Perdagangan Besar dan Eceran, Reparasi Mobil dan Sepeda Motor	9,05	8,89	10,39
08. Transportasi dan Pergudangan	0,77	0,80	0,96
09. Penyediaan Akomodasi dan Makan Minum	0,50	0,50	0,59
10. Informasi dan Komunikasi	3,67	3,70	4,31
11. Jasa Keuangan dan Asuransi	1,48	1,51	1,79
12. Real Estate	0,78	0,76	0,88
13. Jasa Perusahaan	0,16	0,16	0,18
14. Administrasi Pemerintahan, Pertahanan dan Jaminan Sosial wajib	2,89	2,67	3,03
15. Jasa Pendidikan	2,00	2,03	2,41
16. Jasa Kesehatan dan Kegiatan Sosial	0,27	0,28	0,33
17. Jasa Lainnya	0,54	0,54	0,63
PDRB	100,00	100,00	100,00
PDRB Tanpa Migas	66,70	67,11	77,76

Sumber : Badan Pusat Statistik Kabupaten Sumenep

Source : *Statistics Of Sumenep Regency*

Tabel/ Table 10.3
Lanjutan/ Continued

Lapangan Usaha Sector	Tahun Year	
	2016	2017
(1)	(2)	(3)
01. Pertanian, Kehutanan, dan Perikanan	39,04	39,41
02. Pertambangan dan Penggalian	22,50	20,57
03. Industri Pengolahan	5,08	5,30
04. Pengadaan Listrik dan Gas	0,03	0,03
05. Pengadaan Air, Pengelolaan Sampah, Limbah	0,04	0,04
06. Konstruksi	6,63	6,82
07. Perdagangan Besar dan Eceran, Reparasi Mobil dan Sepeda Motor	10,97	11,47
08. Transportasi dan Pergudangan	1,01	1,07
09. Penyediaan Akomodasi dan Makan Minum	0,63	0,68
10. Informasi dan Komunikasi	4,55	4,77
11. Jasa Keuangan dan Asuransi	1,89	1,96
12. Real Estate	0,89	0,92
13. Jasa Perusahaan	0,19	0,19
14. Administrasi Pemerintahan, Pertahanan dan Jaminan Sosial wajib	3,08	3,17
15. Jasa Pendidikan	2,49	2,59
16. Jasa Kesehatan dan Kegiatan Sosial	0,34	0,35
17. Jasa Lainnya	0,64	0,65
PDRB	100,00	100,00
PDRB Tanpa Migas	79,84	81,78

Sumber : Badan Pusat Statistik Kabupaten Sumenep

Source : *Statistics Of Sumenep Regency*

Tabel/Table 10.4
 Pertumbuhan Ekonomi Kabupaten Sumenep
 Menurut Lapangan Usaha
*Economic Growth of Sumenep Regency
 by Use of Industrial Origin 2013-2017*
 (persen)

Lapangan Usaha <i>Sector</i>	Tahun <i>Year</i>		
	2013	2014	2015
(1)	(2)	(3)	(4)
18. Pertanian, Kehutanan, dan Perikanan	5,90	3,08	4,32
19. Pertambangan dan Penggalian	34,16	8,08	-7,27
20. Industri Pengolahan	7,45	6,79	6,76
21. Pengadaan Listrik dan Gas	2,89	5,37	1,24
22. Pengadaan Air, Pengelolaan Sampah, Limbah	6,46	2,74	2,24
23. Konstruksi	5,91	6,44	3,06
24. Perdagangan Besar dan Eceran, Reparasi Mobil dan Sepeda Motor	10,05	7,27	6,67
25. Transportasi dan Pergudangan	9,24	9,59	9,12
26. Penyediaan Akomodasi dan Makan Minum	8,94	9,75	9,57
27. Informasi dan Komunikasi	12,65	12,48	7,57
28. Jasa Keuangan dan Asuransi	13,38	9,33	8,37
29. Real Estate	7,82	8,56	7,83
30. Jasa Perusahaan	7,12	7,66	7,73
31. Administrasi Pemerintahan, Pertahanan dan Jaminan Sosial wajib	1,93	1,31	2,18
32. Jasa Pendidikan	8,98	8,75	8,47
33. Jasa Kesehatan dan Kegiatan Sosial	9,52	8,73	8,76
34. Jasa Lainnya	6,79	6,41	6,23
PDRB	14,45	6,23	1,27
PDRB Tanpa Migas	7,05	5,28	5,21

Sumber : Badan Pusat Statistik Kabupaten Sumenep

Source : *Statistics Of Sumenep Regency*

Tabel/ Table 10.4
Lanjutan/ Continued

Lapangan Usaha Sector	Tahun Year	
	2016	2017
(1)	(2)	(3)
18. Pertanian, Kehutanan, dan Perikanan	3,51	3,30
19. Pertambangan dan Penggalian	-4,04	-3,19
20. Industri Pengolahan	6,39	6,67
21. Pengadaan Listrik dan Gas	3,83	3,87
22. Pengadaan Air, Pengelolaan Sampah, Limbah	3,21	3,46
23. Konstruksi	5,64	6,19
24. Perdagangan Besar dan Eceran, Reparasi Mobil dan Sepeda Motor	6,79	6,87
25. Transportasi dan Pergudangan	8,33	8,09
26. Penyediaan Akomodasi dan Makan Minum	9,72	9,80
27. Informasi dan Komunikasi	9,80	8,12
28. Jasa Keuangan dan Asuransi	8,56	5,98
29. Real Estate	6,75	5,71
30. Jasa Perusahaan	6,17	6,22
31. Administrasi Pemerintahan, Pertahanan dan Jaminan Sosial wajib	4,09	4,09
32. Jasa Pendidikan	7,20	7,36
33. Jasa Kesehatan dan Kegiatan Sosial	7,37	7,24
34. Jasa Lainnya	5,95	5,79
PDRB	2,58	2,86
PDRB Tanpa Migas	5,23	5,11

Sumber : Badan Pusat Statistik Kabupaten Sumenep

Source : *Statistics Of Sumenep Regency*

KEMISKINAN 11

POVERTY



Angka kemiskinan tahun 2016 sebesar 216.140 , sedangkan di tahun 2017 sebesar 211.920 berart terjadi penurunan sebesar 0,47 %



Kemiskinan

Berkurangnya jumlah penduduk miskin mencerminkan bahwa secara keseluruhan pendapatan penduduk meningkat. Penduduk miskin didefinisikan sebagai penduduk yang pendapatannya (didekati dengan pengeluaran) lebih kecil dari pendapatan yang dibutuhkan untuk hidup secara layak di wilayah tempat tinggalnya. Kebutuhan untuk hidup layak tersebut diterjemahkan sebagai suatu jumlah rupiah yang dapat memenuhi kebutuhan konsumsi makanan setara 2100 kalori sehari, perumahan, pakaian, kesehatan, dan pendidikan. Jumlah rupiah tersebut kemudian disebut sebagai garis kemiskinan.

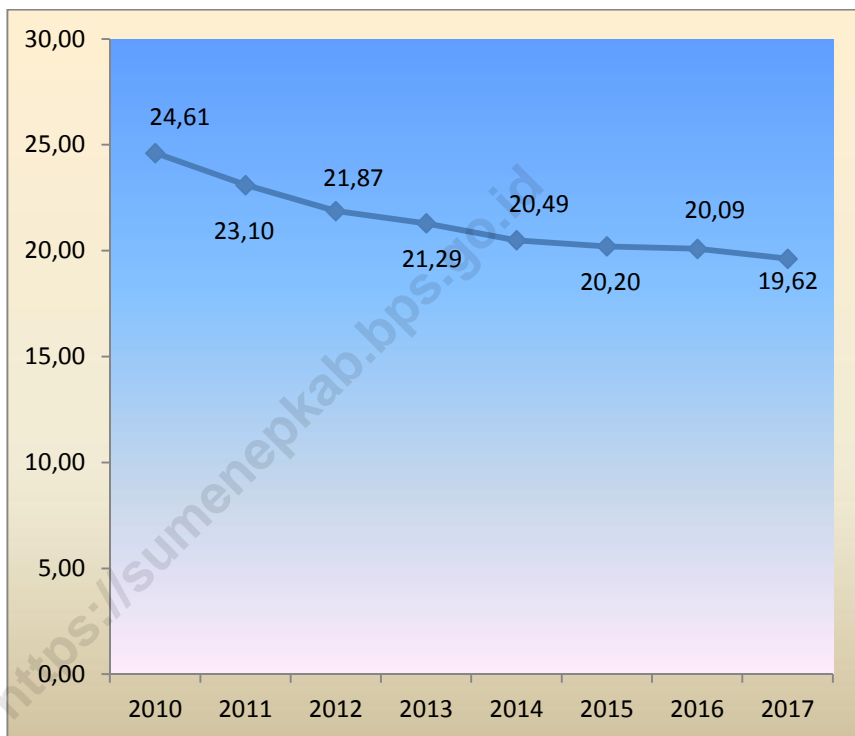
Dalam Satu dasawarsa terakhir ini, persentase penduduk miskin di Kabupaten Sumenep berhasil direduksi. Di tahun 2010 persentase kemiskinan berjumlah 24,61 persen dan di tahun 2017 menjadi 19,62 persen.

Poverty

Decreasing the number of poor people reflect that overall revenue increased residents. Poverty are defined as the residents whose income (approximated by expenditure) is smaller than the income needed to live decent lives in the area where he lived. The need for a decent life are interpreted as an amount of Rupiah that can meet the needs of the consumption equivalent of 2100 calories a day of food, housing, clothing, health, and education. The amount of Rupiah is then referred to as the poverty line.

In the last one decade, the percentage of poor people in Sumenep successfully reduced. In 2010 the percentage of poverty amounted to 24,61 per cent and in 2017 to 19,62 percent.

Gambar/Picture 11.1
Persentase Penduduk Miskin Kabupaten Sumenep
Percentage of Sumenep Poverty
2010-2017



Sumber : Badan Pusat Statistik Kabupaten Sumenep

Source : Statistics of Sumenep Regency

Tabel/Table 11.1
 Persentase Penduduk Miskin Kabupaten Sumenep
Percentage of Sumenep Poverty
 2004 - 2017

Tahun / Years	Persentase Penduduk Miskin / Percentage of Poverty
(1)	(2)
2004	30,34
2005	32,50
2006	34,86
2007	32,98
2008	29,46
2009	26,89
2010	24,61
2011	23,10
2012	21,87
2013	21,29
2014	20,49
2015	20,20
2016	20,09
2017	19,62

Sumber : Badan Pusat Statistik Kabupaten Sumenep
 Source : BPS Sumenep Regency

Tabel/Table 11.2
 Jumlah Penduduk Miskin Kabupaten Sumenep
Number of Sumenep Poverty
 2004 - 2017

Tahun / Years	Jumlah Penduduk Miskin / Number of Poverty
(1)	(2)
2004	314.100
2005	331.200
2006	351.076
2007	325.528
2008	290.607
2009	264.978
2010	256.592
2011	242.500
2012	230.000
2013	225.580
2014	218.860
2015	216.840
2016	216.140
2017	211.920

Sumber : Badan Pusat Statistik Kabupaten Sumenep

Source : BPS Sumenep Regency

Tabel/Table 11.3
Indeks Kedalaman Kemiskinan Kabupaten Sumenep
2004 - 2017

Tahun / Years	Indeks Kedalaman Kemiskinan
(1)	(2)
2004	5,61
2005	6,16
2006	5,87
2007	5,72
2008	5,54
2009	3,89
2010	4,78
2011	2,95
2012	3,16
2013	3,72
2014	3,54
2015	2,39
2016	2,90
2017	1,78

Sumber : Badan Pusat Statistik Kabupaten Sumenep

Source : BPS Sumenep Regency

Tabel/Table 11.4
Indeks Keparahan Kemiskinan Kabupaten Sumenep
2004 - 2017

Tahun / Years	Indeks Kedalaman Kemiskinan
(1)	(2)
2004	1,65
2005	1,89
2006	1,47
2007	1,46
2008	1,44
2009	0,91
2010	1,35
2011	0,56
2012	0,70
2013	0,90
2014	0,91
2015	0,45
2016	0,75
2017	0,23

Sumber : Badan Pusat Statistik Kabupaten Sumenep

Source : BPS Sumenep Regency

PERBANDINGAN ANTAR KAB/KOTA

12

RESIDENT COMPARISON



KABUPATEN SUMENEP MERUPAKAN SALAH SATUI DARI 38 KABUPATEN / KOTA DI JAWA TIMUR DENGAN POPULASI JUMLAH PENDUDUK TAHUN 2017 SEBESAR 1.081.000 jiwa. JUMLAH PENDUDUK DI KABUPATEN SUMENEP INI MERUPAKAN YANG TERBAYAK DIBANDINGKAN KABUPATEN YANG ADA DI PULAU MADURA.

Perbandingan Kabupaten/Kota

Sumenep merupakan salah satu dari 38 kabupaten/kota di Jawa Timur dengan populasi penduduk 2017 yakni 1,08 juta jiwa. Jumlah penduduk ini merupakan yang terbesar jika dibandingkan dengan kabupaten lainnya di Pulau Madura. Selain itu Sumenep juga merupakan salah satu Kabupaten dengan wilayah yang khas bukan hanya di Madura namun juga di Jawa Timur dengan budaya keraton serta geografis kepulauannya.

Dari sisi ekonomi, perjalanan pembangunan ekonomi di Sumenep mengalami kenaikan dari tahun 2015 (1,27 persen) menjadi 2,86 persen pada tahun 2017.

Dari sisi pembangunan manusia, Sumenep mengalami kenaikan dari tahun 2015 sampai dengan 2017, yakni 62,38 menjadi 64,28.

Resident Comparison

Sumenep is one of 38 districts in East Java with a population based on the estimation results Susenas 2017 was 1.08 million. The population was the highest when compared to other districts in Madura island. In addition Sumenep also one typical district with territory not only in Madura in East java but also with cultural and geographical islands palace.

From the economic side , the economic development in Sumenep decreased from 2015 (1,27 percent) to 2,86 percent in 2017 .

Tabel 12.1
 Jumlah Penduduk Menurut Kabupaten/Kota di Provinsi Jawa Timur (ribu),
 2015 – 2017
*Population by Regency/Municipality in Jawa Timur Province (thousand),
 2015-2017*

Kabupaten		2015	2016	2017
	(1)	(2)	(3)	(4)
1	Pacitan	550,99	552,31	553,39
2	Ponorogo	867,39	868,81	869,89
3	Trenggalek	689,20	691,30	693,10
4	Tulungagung	1 021,19	1 026,10	1 030,79
5	Blitar	1 145,40	1 149,71	1 153,80
6	Kediri	1 546,88	1 554,39	1 561,39
7	Malang	2 544,32	2 560,68	2 576,60
8	Lumajang	1 030,19	1 033,70	1 036,82
9	Jember	2 407,12	2 419,00	2 430,19
10	Banyuwangi	1 594,08	1 599,81	1 604,90
11	Bondowoso	761,21	765,09	768,91
12	Situbondo	669,71	673,28	676,70
13	Probolinggo	1 140,48	1 148,01	1 155,21
14	Pasuruan	1 581,79	1 593,68	1 605,31
15	Sidoarjo	2 117,28	2 150,48	2 183,68
16	Mojokerto	1 080,39	1 090,08	1 099,50
17	Jombang	1 240,99	1 247,30	1 253,08
18	Nganjuk	1 041,72	1 045,38	1 048,80
19	Madiun	676,09	677,99	679,89
20	Magetan	627,41	627,98	628,61
21	Ngawi	828,78	829,48	829,90
22	Bojonegoro	1 236,61	1 240,38	1 243,91
23	Tuban	1 152,92	1 158,37	1 163,61
24	Lamongan	1 187,80	1 188,19	1 188,48
25	Gresik	1 256,31	1 270,70	1 285,02
26	Bangkalan	954,31	962,77	970,89
27	Sampang	936,80	947,61	958,08
28	Pamekasan	845,31	854,19	863,00
29	Sumenep	1 072,11	1 076,81	1 081,20

Lanjutan tabel 12.1

Kota		2015	2016	2017
	(1)	(2)	(3)	(4)
71	Kediri	280,00	281,98	284,00
72	Blitar	137,91	139,12	140,00
73	Malang	851,30	856,41	861,41
74	Probolinggo	229,01	231,11	233,12
75	Pasuruan	194,82	196,20	197,70
76	Mojokerto	125,71	126,40	127,28
77	Madiun	175,00	175,61	176,10
78	Surabaya	2 848,58	2 862,41	2 874,70
79	Batu	200,49	202,32	204,00
Jumlah / Total		38 847,56	39 075,15	39 292,97

Sumber : BPS Provinsi Jawa Timur

Source : BPS-Statistics of Jawa Timur Provin

Tabel 12.2

Laju Pertumbuhan Produk Domestik Regional Bruto Atas Dasar Harga Konstan 2010 Menurut Kabupaten/Kota di Provinsi Jawa Timur (persen), 2015–2017
Growth Rate of Gross Regional Domestic Product at 2010 Constant Market Prices by Regency/Municipality in Jawa Timur Province (percent), 2015–2017

	Kabupaten	2015	2016	2017
	(1)	(2)	(3)	(4)
1	Pacitan	5,10	5,21	4,98
2	Ponorogo	5,25	5,29	5,10
3	Trenggalek	5,03	5,00	5,02
4	Tulungagung	4,99	5,02	5,08
5	Blitar	5,06	5,08	5,07
6	Kediri	4,88	5,02	4,90
7	Malang	5,27	5,30	5,43
8	Lumajang	4,62	4,70	5,05
9	Jember	5,36	5,23	5,11
10	Banyuwangi	6,01	5,38	5,45
11	Bondowoso	4,95	4,97	5,03
12	Situbondo	4,86	5,00	5,07
13	Probolinggo	4,76	4,77	4,46
14	Pasuruan	5,38	5,44	5,72
15	Sidoarjo	5,24	5,51	5,80
16	Mojokerto	5,65	5,49	5,74
17	Jombang	5,36	5,40	5,36
18	Nganjuk	5,18	5,29	5,26
19	Madiun	5,26	5,27	5,42
20	Magetan	5,17	5,31	5,09
21	Ngawi	5,08	5,21	5,07
22	Bojonegoro	17,42	21,95	10,26
23	Tuban	4,89	4,90	5,00
24	Lamongan	5,77	5,86	5,52
25	Gresik	6,61	5,49	5,83
26	Bangkalan	-2,66	0,66	3,53
27	Sampang	2,08	6,17	4,69
28	Pamekasan	5,32	5,35	5,04
29	Sumenep	1,27	2,58	2,86

Lanjutan Tabel 12.2

Kota		2015	2016	2017
	(1)	(2)	(3)	(4)
71	Kediri	5,36	5,54	5,14
72	Blitar	5,68	5,76	5,78
73	Malang	5,61	5,61	5,69
74	Probolinggo	5,86	5,88	5,88
75	Pasuruan	5,53	5,46	5,47
76	Mojokerto	5,74	5,77	5,65
77	Madiun	6,15	5,90	5,93
78	Surabaya	5,97	6,00	6,13
79	Batu	6,69	6,61	6,56
Jumlah / Total		5,44	5,57	5,45

Sumber : BPS Provinsi Jawa Timur

Source : BPS-Statistics of Jawa Timur Provin

Tabel 12.3
 Jumlah Penduduk Miskin Menurut Kabupaten/Kota di Provinsi Jawa Timur
 (ribu), 2015 – 2017
*Number of Poor People by Regency/Municipality in Jawa Timur Province
 (thousand), 2015 - 2017*

	Kabupaten	2015	2016	2017
	(1)	(2)	(3)	(4)
1	Pacitan	92,08	85,53	85,26
2	Ponorogo	103,22	102,06	99,03
3	Trenggalek	92,17	91,49	89,77
4	Tulungagung	87,37	84,35	82,80
5	Blitar	114,12	113,51	112,93
6	Kediri	199,38	197,43	191,08
7	Malang	292,87	293,74	283,96
8	Lumajang	118,51	115,91	112,65
9	Jember	269,54	265,10	266,90
10	Banyuwangi	146,00	140,45	138,54
11	Bondowoso	113,72	114,63	111,66
12	Situbondo	91,17	89,68	88,23
13	Probolinggo	236,96	240,47	236,72
14	Pasuruan	169,19	168,06	165,64
15	Sidoarjo	136,13	136,79	135,42
16	Mojokerto	113,86	115,38	111,79
17	Jombang	133,75	133,32	131,16
18	Nganjuk	132,04	127,90	125,52
19	Madiun	84,74	85,97	83,43
20	Magetan	71,16	69,24	65,87
21	Ngawi	129,32	126,65	123,76
22	Bojonegoro	193,99	180,99	178,25
23	Tuban	196,59	198,35	196,10
24	Lamongan	182,64	176,92	171,38
25	Gresik	170,76	167,12	164,08
26	Bangkalan	216,23	205,71	206,53
27	Sampang	240,35	227,80	225,13
28	Pamekasan	146,92	142,32	137,77
29	Sumenep	216,84	216,14	211,92

Lanjutan Tabel 12.3

Kota		2015	2016	2017
	(1)	(2)	(3)	(4)
71	Kediri	23,77	23,64	24,07
72	Blitar	10,04	9,97	11,22
73	Malang	39,10	37,03	35,89
74	Probolinggo	18,66	18,37	18,23
75	Pasuruan	14,52	14,93	14,85
76	Mojokerto	7,72	7,24	7,28
77	Madiun	8,55	9,05	8,70
78	Surabaya	165,72	161,01	154,71
79	Batu	9,43	9,05	8,77
Jumlah / Total		4 789,12	4 703,30	4 617,01

Sumber : BPS Provinsi Jawa Timur

Source : BPS-Statistics of Jawa Timur Province

Tabel 12.4
 Indeks Pembangunan Manusia Menurut Kabupaten/Kota di Provinsi Jawa
 Timur, 2015 – 2017
*Human Development Index by Regency/Municipality in Jawa Timur Province,
 2015 - 2017*

Kabupaten		2015	2016	2017
	(1)	(2)	(3)	(4)
1	Pacitan	64,92	65,74	66,51
2	Ponorogo	68,16	68,93	69,26
3	Trenggalek	67,25	67,78	68,10
4	Tulungagung	70,07	70,82	71,24
5	Blitar	68,13	68,88	69,33
6	Kediri	68,91	69,87	70,47
7	Malang	66,63	67,51	68,47
8	Lumajang	63,02	63,74	64,23
9	Jember	63,04	64,01	64,96
10	Banyuwangi	68,08	69,00	69,64
11	Bondowoso	63,95	64,52	64,75
12	Situbondo	64,53	65,08	65,68
13	Probolinggo	63,83	64,12	64,28
14	Pasuruan	65,04	65,71	66,69
15	Sidoarjo	77,43	78,17	78,70
16	Mojokerto	70,85	71,38	72,36
17	Jombang	69,59	70,03	70,88
18	Nganjuk	69,90	70,50	70,69
19	Madiun	69,39	69,67	70,27
20	Magetan	71,39	71,94	72,60
21	Ngawi	68,32	68,96	69,27
22	Bojonegoro	66,17	66,73	67,28
23	Tuban	65,52	66,19	66,77
24	Lamongan	69,84	70,34	71,11
25	Gresik	73,57	74,46	74,84
26	Bangkalan	61,49	62,06	62,30
27	Sampang	58,18	59,09	59,90
28	Pamekasan	63,10	63,98	64,93
29	Sumenep	62,38	63,42	64,28

Lanjutan Tabel 12.4

Kota		2015	2016	2017
	(1)	(2)	(3)	(4)
71	Kediri	75,67	76,33	77,13
72	Blitar	76,00	76,71	77,10
73	Malang	80,05	80,46	80,65
74	Probolinggo	71,01	71,50	72,09
75	Pasuruan	73,78	74,11	74,39
76	Mojokerto	75,54	76,38	76,77
77	Madiun	79,48	80,01	80,13
78	Surabaya	79,47	80,38	81,07
79	Batu	72,62	73,57	74,26
Jumlah / Total		68,95	69,74	70,27

Sumber : BPS Provinsi Jawa Timur

Source : BPS-Statistics of Jawa Timur Provin

Tabel 12.5
 Produk Domestik Regional Bruto Atas Dasar Harga Berlaku Menurut
 Kabupaten/Kota di Provinsi Jawa Timur (miliar rupiah), 2015–2017
*Gross Regional Domestic Product at Current Market Prices by
 Regency/Municipality in Jawa Timur Province (billion rupiahs), 2015–2017*

	Kabupaten/Kota	2015	2016	2017
	(1)	(2)	(3)	(4)
1	Pacitan	11 590,63	12 767,11	13 810,32
2	Ponorogo	14 916,03	16 419,19	17 760,42
3	Trenggalek	13 634,75	14 915,82	16 116,65
4	Tulungagung	28 415,30	31 126,13	33 740,18
5	Blitar	26 779,69	29 335,58	31 654,91
6	Kediri	30 497,51	33 212,39	35 870,64
7	Malang	73 841,93	81 785,43	89 180,19
8	Lumajang	24 417,11	26 652,84	28 703,89
9	Jember	56 377,37	62 513,68	67 476,07
10	Banyuwangi	60 179,29	66 348,47	72 245,72
11	Bondowoso	14 485,61	15 862,63	17 156,69
12	Situbondo	14 795,65	16 280,76	17 545,02
13	Probolinggo	25 688,56	28 069,42	29 993,67
14	Pasuruan	104 778,42	114 882,79	124 979,82
15	Sidoarjo	146 080,89	160 020,65	174 280,09
16	Mojokerto	59 184,93	65 115,83	70 863,23
17	Jombang	29 147,97	31 983,12	34 940,03
18	Nganjuk	19 122,24	21 113,91	22 892,07
19	Madiun	13 901,45	15 226,95	16 417,72
20	Magetan	13 880,13	15 196,42	16 343,37
21	Ngawi	14 994,50	16 529,85	17 810,62
22	Bojonegoro	48 606,46	55 581,37	64 886,18
23	Tuban	48 137,74	52 307,24	56 501,07
24	Lamongan	28 746,24	31 707,26	34 370,51
25	Gresik	100 723,79	107 876,58	118 624,23
26	Bangkalan	19 198,94	20 134,40	21 674,59
27	Sampang	14 697,25	16 244,98	17 707,28
28	Pamekasan	12 299,30	13 528,03	14 640,58
29	Sumenep	27 156,11	28 971,14	30 578,65

Lanjutan Tabel 12.5

Kota		2015	2016	2017
	(1)	(2)	(3)	(4)
71	Kediri	95 865,24	106 396,45	116 060,22
72	Blitar	4 819,13	5 331,29	5 802,36
73	Malang	51 824,39	57 170,60	62 359,30
74	Probolinggo	8 072,10	8 888,11	9 680,04
75	Pasuruan	5 949,43	6 559,01	7 125,19
76	Mojokerto	4 881,58	5 370,37	5 848,23
77	Madiun	10 192,07	11 184,11	12 140,20
78	Surabaya	406 231,68	451 383,24	495 043,30
79	Batu	11 510,38	12 901,68	14 351,47
Jumlah / Total		1 691 477,06	1 857 597,68	2 019 199,66

Sumber : BPS Provinsi Jawa Timur

Source : BPS-Statistics of Jawa Timur Provin

Tabel 12.6
 Produk Domestik Regional Bruto Atas Dasar Harga Konstan 2010 Menurut
 Kabupaten/Kota di Provinsi Jawa Timur (miliar rupiah), 2015–2017
*Gross Regional Domestic Product at 2010 Constant Market Prices by
 Regency/Municipality in Jawa Timur Province (billion rupiahs), 2015–2017*

	Kabupaten/Kota	2015	2016	2017
	(1)	(2)	(3)	(4)
1	Pacitan	9 019,54	9 489,69	9 962,50
2	Ponorogo	11 687,87	12 305,65	12 933,45
3	Trenggalek	10 501,58	11 026,55	11 579,86
4	Tulungagung	22 326,62	23 446,44	24 637,36
5	Blitar	20 928,47	21 991,43	23 107,48
6	Kediri	24 007,72	25 211,90	26 446,17
7	Malang	55 317,82	58 247,34	61 408,93
8	Lumajang	18 676,95	19 555,17	20 542,93
9	Jember	44 222,56	46 533,56	48 912,96
10	Banyuwangi	44 529,93	46 924,58	49 480,44
11	Bondowoso	11 179,62	11 735,59	12 325,66
12	Situbondo	11 086,48	11 640,76	12 230,46
13	Probolinggo	19 570,99	20 504,09	21 418,25
14	Pasuruan	84 415,72	89 011,18	94 101,98
15	Sidoarjo	112 012,86	118 179,19	125 039,06
16	Mojokerto	46 792,33	49 360,59	52 192,83
17	Jombang	22 960,25	24 199,07	25 497,00
18	Nganjuk	14 875,35	15 661,81	16 485,62
19	Madiun	10 704,87	11 268,90	11 879,34
20	Magetan	10 823,92	11 398,13	11 978,06
21	Ngawi	11 223,12	11 807,56	12 406,43
22	Bojonegoro	46 892,81	57 187,37	63 056,47
23	Tuban	37 256,03	39 081,76	41 037,71
24	Lamongan	22 316,88	23 623,79	24 927,95
25	Gresik	81 380,44	85 850,11	90 855,60
26	Bangkalan	16 906,84	17 018,65	17 618,60
27	Sampang	11 874,48	12 606,81	13 197,67
28	Pamekasan	9 316,86	9 815,77	10 310,24
29	Sumenep	21 750,58	22 311,69	22 949,70

Lanjutan Tabel 13.6

Kota		2015	2016	2017
	(1)	(2)	(3)	(4)
71	Kediri	72 945,53	76 988,36	80 946,16
72	Blitar	3 856,91	4 079,26	4 315,01
73	Malang	41 952,13	44 303,90	46 824,75
74	Probolinggo	6 628,75	7 018,29	7 430,62
75	Pasuruan	4 813,31	5 076,35	5 354,09
76	Mojokerto	3 991,37	4 221,83	4 460,44
77	Madiun	8 455,44	8 954,70	9 486,14
78	Surabaya	324 215,17	343 652,60	364 714,82
79	Batu	9 145,95	9 750,91	10 390,84
Jumlah / Total		1 331 376,10	1 405 561,04	1 482 147,59

Sumber : BPS Provinsi Jawa Timur

Source : BPS-Statistics of Jawa Timur Provin

Tabel 12.7

Produk Domestik Regional Bruto Perkapita Atas Dasar Harga Konstan 2010 Menurut Kabupaten/Kota di Provinsi Jawa Timur (Ribu Rupiah), 2015–2017
Per Capita Gross Regional Domestic Product at 2010 Constant Market Prices by Regency/Municipality in Jawa Timur Province (Thousand Rupiahs), 2015-2017

	Kabupaten/Kota	2015	2016	2017
	(1)	(2)	(3)	(4)
1	Pacitan	16 369,40	17 182,13	18 002,36
2	Ponorogo	13 474,60	14 163,96	14 867,74
3	Trenggalek	15 237,34	15 950,45	16 707,34
4	Tulungagung	21 863,13	22 850,05	23 901,21
5	Blitar	18 271,76	19 127,97	20 027,29
6	Kediri	15 519,89	16 219,70	16 937,48
7	Malang	21 741,86	22 746,65	23 833,32
8	Lumajang	18 129,44	18 917,64	19 813,78
9	Jember	18 371,72	19 236,69	20 127,13
10	Banyuwangi	27 934,21	29 331,53	30 830,86
11	Bondowoso	14 686,84	15 338,63	16 030,26
12	Situbondo	16 554,40	17 289,11	18 073,68
13	Probolinggo	17 160,01	17 860,70	18 540,73
14	Pasuruan	53 366,87	55 851,90	58 619,56
15	Sidoarjo	52 903,63	54 954,28	57 260,18
16	Mojokerto	43 310,19	45 280,79	47 469,61
17	Jombang	18 501,41	19 401,16	20 347,14
18	Nganjuk	14 279,88	14 981,65	15 718,56
19	Madiun	15 833,27	16 620,79	17 454,21
20	Magetan	17 252,02	18 149,89	19 049,07
21	Ngawi	13 541,40	14 234,55	14 949,31
22	Bojonegoro	37 920,76	46 103,98	50 692,56
23	Tuban	32 315,06	33 737,70	35 267,88
24	Lamongan	18 788,41	19 882,00	20 974,30
25	Gresik	64 777,87	67 561,27	70 704,75
26	Bangkalan	17 716,49	17 676,20	18 146,67
27	Sampang	12 675,58	13 303,94	13 774,84
28	Pamekasan	11 021,95	11 491,19	11 946,98
29	Sumenep	20 287,82	20 720,37	21 226,13

Lanjutan Tabel 12.7

Kota		2015	2016	2017
	(1)	(2)	(3)	(4)
71	Kediri	260 519,74	273 008,39	285 021,70
72	Blitar	27 968,88	29 326,09	30 821,53
73	Malang	49 280,07	51 732,72	54 358,89
74	Probolinggo	28 946,53	30 369,06	31 877,37
75	Pasuruan	24 708,98	25 873,36	27 081,88
76	Mojokerto	31 753,18	33 400,53	35 038,84
77	Madiun	48 316,78	50 994,86	53 867,90
78	Surabaya	113 815,62	120 057,50	126 870,57
79	Batu	45 615,70	48 200,24	50 935,51
Jumlah / Total		34 271,77	35 970,58	37 719,53

Sumber : BPS Provinsi Jawa Timur

Source : BPS-Statistics of Jawa Timur Provin

Tabel 12.8
 Produk Domestik Regional Bruto Perkapita Atas Dasar Harga Berlaku Menurut
 Kabupaten/Kota di Provinsi Jawa Timur (Ribu Rupiah), 2015–2017
*Per Capita Gross Regional Domestic Product at Current Market Prices by
 Regency/Municipality in Jawa Timur Province (Thousand Rupiahs), 2015-2017*

	Kabupaten/Kota	2015	2016	2017
	(1)	(2)	(3)	(4)
1	Pacitan	21 035,63	23 116,25	24 955,41
2	Ponorogo	17 196,26	18 898,69	20 416,62
3	Trenggalek	19 783,45	21 576,47	23 253,00
4	Tulungagung	27 825,40	30 334,41	32 732,03
5	Blitar	23 380,20	25 515,86	27 435,35
6	Kediri	19 715,25	21 366,69	22 973,38
7	Malang	29 022,49	31 938,70	34 611,58
8	Lumajang	23 701,33	25 783,92	27 685,08
9	Jember	23 421,28	25 842,78	27 765,65
10	Banyuwangi	37 751,27	41 472,98	45 015,71
11	Bondowoso	19 029,96	20 732,75	22 313,29
12	Situbondo	22 092,96	24 180,54	25 927,32
13	Probolinggo	22 523,95	24 450,71	25 964,05
14	Pasuruan	66 239,99	72 085,58	77 854,50
15	Sidoarjo	68 993,95	74 410,91	79 809,54
16	Mojokerto	54 780,58	59 733,81	64 450,41
17	Jombang	23 487,48	25 641,88	27 882,87
18	Nganjuk	18 356,76	20 196,97	21 826,91
19	Madiun	20 561,24	22 458,63	24 122,42
20	Magetan	22 123,25	24 198,12	25 991,36
21	Ngawi	18 091,81	19 927,48	21 461,16
22	Bojonegoro	39 306,53	44 809,23	52 163,50
23	Tuban	41 753,61	45 154,73	48 557,12
24	Lamongan	24 201,25	26 685,12	28 919,23
25	Gresik	80 174,95	84 895,40	92 314,58
26	Bangkalan	20 118,35	20 912,34	22 324,23
27	Sampang	15 688,78	17 143,29	18 481,67
28	Pamekasan	14 550,21	15 837,08	16 964,75
29	Sumenep	25 329,83	26 904,85	28 282,14

Lanjutan Tabel 12.8

Kota		2015	2016	2017
	(1)	(2)	(3)	(4)
71	Kediri	342 375,87	377 292,38	408 662,74
72	Blitar	34 946,54	38 327,01	41 445,46
73	Malang	60 876,77	66 756,89	72 392,97
74	Probolinggo	35 249,36	38 460,03	41 527,39
75	Pasuruan	30 541,23	33 430,22	36 040,41
76	Mojokerto	38 835,16	42 487,08	45 940,57
77	Madiun	58 240,39	63 690,83	68 939,24
78	Surabaya	142 607,49	157 693,98	172 206,94
79	Batu	57 408,36	63 774,97	70 350,32
Jumlah / Total		43 541,35	47 538,92	51 387,10

Sumber : BPS Provinsi Jawa Timur

Source : BPS-Statistics of Jawa Timur Provin

DATA

MENCERDASKAN BANGSA

Englighten The Nation



BADAN PUSAT STATISTIK KABUPATEN SUMENEP

Statistics of Sumenep Regency

Jl. Seludang No. 4 Kolor - 69416

Telp. (0328) 662226 - Email : bps3529@bps.go.id